

12°

censimento generale  
della popolazione

25 ottobre 1981

Volume III

**popolazione delle frazioni geografiche  
e delle località abitate dei comuni**

Fascicoli regionali

**5 - VENETO**

ISTITUTO CENTRALE DI STATISTICA	
UFF. REGIONALE per la CAMPANIA	
BIBLIOTECA	
Prot. 163	Pos. ....
Napoli 11	8. 19. 86



**istat**

Istituto Centrale di Statistica

roma 1986

Al fine di favorire la diffusione e l'utilizzazione dei dati e delle informazioni, l'ISTAT autorizza la riproduzione parziale o totale del contenuto del presente volume con la citazione della fonte.

**Introduzione**

1. Premessa .....	pag.	VII
2. Definizioni .....	»	VIII
3. Diffusione dei dati .....	»	X
4. Qualità dei dati .....	»	X
5. Avvertenze particolari .....	»	XII

**Provincia di VERONA**

Tavola 1 — Superficie territoriale e densità. Numero delle frazioni geografiche, dei centri e dei nuclei. Popolazione residente per tipo di località abitata .....	»	3
Tavola 2 — Altitudine e popolazione residente dei Comuni, delle frazioni geografiche e delle località abitate .....	»	5
Tavola 3 — Località abitate e relativa ampiezza demografica .....	»	15
Note alle Tavole 2 e 3 .....	»	29

**Provincia di VICENZA**

Tavola 1 — Superficie territoriale e densità. Numero delle frazioni geografiche, dei centri e dei nuclei. Popolazione residente per tipo di località abitata .....	»	35
Tavola 2 — Altitudine e popolazione residente dei Comuni, delle frazioni geografiche e delle località abitate .....	»	37
Tavola 3 — Località abitate e relativa ampiezza demografica .....	»	49
Note alle Tavole 2 e 3 .....	»	63

**Provincia di BELLUNO**

Tavola 1 — Superficie territoriale e densità. Numero delle frazioni geografiche, dei centri e dei nuclei. Popolazione residente per tipo di località abitata .....	»	69
Tavola 2 — Altitudine e popolazione residente dei Comuni, delle frazioni geografiche e delle località abitate .....	»	70
Tavola 3 — Località abitate e relativa ampiezza demografica .....	»	77
Note alle Tavole 2 e 3 .....	»	85

**Provincia di TREVISO**

Tavola 1 — Superficie territoriale e densità. Numero delle frazioni geografiche, dei centri e dei nuclei. Popolazione residente per tipo di località abitata .....	»	91
Tavola 2 — Altitudine e popolazione residente dei Comuni, delle frazioni geografiche e delle località abitate .....	»	93
Tavola 3 — Località abitate e relativa ampiezza demografica .....	»	100
Note alle Tavole 2 e 3 .....	»	109

**Provincia di VENEZIA**

Tavola 1 — Superficie territoriale e densità. Numero delle frazioni geografiche, dei centri e dei nuclei. Popolazione residente per tipo di località abitata .....	pag. 113
Tavola 2 — Altitudine e popolazione residente dei Comuni, delle frazioni geografiche e delle località abitate .....	» 114
Tavola 3 — Località abitate e relativa ampiezza demografica .....	» 119
Note alle Tavole 2 e 3 .....	» 127

**Provincia di PADOVA**

Tavola 1 — Superficie territoriale e densità. Numero delle frazioni geografiche, dei centri e dei nuclei. Popolazione residente per tipo di località abitata .....	» 131
Tavola 2 — Altitudine e popolazione residente dei Comuni, delle frazioni geografiche e delle località abitate .....	» 133
Tavola 3 — Località abitate e relativa ampiezza demografica .....	» 140
Note alle Tavole 2 e 3 .....	» 149

**Provincia di ROVIGO**

Tavola 1 — Superficie territoriale e densità. Numero delle frazioni geografiche, dei centri e dei nuclei. Popolazione residente per tipo di località abitata .....	» 155
Tavola 2 — Altitudine e popolazione residente dei Comuni, delle frazioni geografiche e delle località abitate .....	» 156
Tavola 3 — Località abitate e relativa ampiezza demografica .....	» 161
Note alle Tavole 2 e 3 .....	» 167

**Appendice**

A—Variazioni territoriali e di nome nelle circoscrizioni amministrative (periodo: 24 ottobre 1971 - 25 ottobre 1981 .....	» 171
B—Zone di territorio in contestazione tra i Comuni .....	» 172

## introduzione

### 1. — PREMESSA

Il 12° Censimento generale della popolazione e il Censimento generale delle abitazioni sono stati effettuati con riferimento alla data del 25 ottobre 1981, in attuazione della legge 18 dicembre 1980, n. 864 e del relativo regolamento di esecuzione (D.P.R. 28 settembre 1981, n. 542).

Il piano della rilevazione è stato predisposto sulla base delle proposte formulate da un'apposita Commissione di studio istituita presso l'Istituto Centrale di Statistica della quale hanno fatto parte docenti universitari e rappresentanti di Amministrazioni Pubbliche, nonché di vari Enti interessati all'utilizzazione dei dati censuari.

Il piano di pubblicazione, modificato rispetto al 1971, in particolare per quanto riguarda la disponibilità dei risultati in funzione delle diverse aggregazioni territoriali, si articola nel modo seguente:

Volume I — **Primi risultati provinciali e comunali sulla popolazione e sulle abitazioni (Dati provvisori)** (Maggio 1982)

Volume II — **Dati sulle caratteristiche strutturali della popolazione e delle abitazioni**

Tomo 1 — Fascicoli provinciali (95 fascicoli)

Tomo 2 — Fascicoli regionali (20 fascicoli)

Tomo 3 — Fascicolo nazionale

Volume III — **Popolazione delle frazioni geografiche e delle località abitate dei Comuni** (20 fascicoli regionali e 1 fascicolo nazionale).

Volume IV — **Atti del censimento.**

Un apposito volume riporta i dati sulla popolazione residente legale dei singoli Comuni, un altro, infine, sarà dedicato ad una relazione illustrativa ed interpretativa dei risultati censuari.

Il presente fascicolo consta di tre tavole:

Tavola 1 — **Superficie territoriale e densità - Numero delle frazioni geografiche, dei centri e dei nuclei. Popolazione residente per tipo di località abitata.**

Tavola 2 — **Altitudine e popolazione residente dei Comuni, delle frazioni geografiche e delle località abitate.**

Tavola 3 — **Località abitate e relativa ampiezza demografica.**

Qui di seguito vengono riportate ed illustrate le definizioni dei caratteri ai quali si riferiscono i dati contenuti nel fascicolo; allo scopo di assicurare una esatta interpretazione dei dati stessi, vengono, inoltre, fornite avvertenze per alcuni aspetti particolari, nonché talune indicazioni sugli ulteriori canali di accesso all'informazione censuaria e sulla qualità dei risultati.

Per una più completa conoscenza delle modalità tecniche seguite per l'esecuzione del censimento, vedasi il fascicolo dell'Istituto Centrale di Statistica - 12° Censimento della popolazione e 6° Censimento dell'industria, del commercio, dei servizi e dell'artigianato, 25-26 ottobre 1981, *Disposizioni e istruzioni per gli Organi periferici*, Roma 1981.

Le denominazioni e le circoscrizioni territoriali dei Comuni, delle Province e delle Regioni fanno riferimento alla situazione esistente alla data del 25 ottobre 1981 (Cfr. Istituto Centrale di Statistica - *Elenco dei Comuni al 25 ottobre 1981*, Roma 1982).

## 2. — DEFINIZIONI

2.1 — **Frazioni geografiche e località abitate** - Le frazioni geografiche e le località abitate di ciascun Comune sono quelle individuate e delimitate sul piano topografico formato dai Comuni stessi con le tavolette al 25.000 dell'Istituto Geografico Militare e approvato dall'Istituto Centrale di Statistica (\*).

Gli aspetti particolari appresso indicati delle frazioni geografiche e delle località abitate sono posti in evidenza con apposite note alle tavole 2 e 3 di ciascuna Provincia.

2.2 — **Frazione geografica** - Area del territorio comunale comprendente almeno un centro abitato, nonché nuclei abitati e case sparse gravitanti sul centro o sui centri abitati. Sono considerate, inoltre, frazioni geografiche a se stanti, anche se disabitate:

a) le isole amministrative, cioè le parti di territorio comunale circondate interamente dal territorio di altro o altri Comuni, e le isole marittime o lacuali;

b) le zone di territorio che hanno il proprio luogo di raccolta nel territorio di altro Comune, anche se comprendono centri temporanei;

c) le zone di territorio di alta montagna completamente disabitate, le paludi, gli acquitrini e i laghi appartenenti ad un solo Comune, purché di una certa ampiezza;

d) la parte di lago spettante a ciascun Comune, qualora il lago risulti diviso tra più Comuni;

e) le zone di territorio in contestazione tra due o più Comuni.

2.3 — **Località abitata** - Area più o meno vasta di territorio, conosciuta di norma con un nome proprio, sulla quale sono situate una o più case raggruppate o sparse.

I tipi di località considerati sono: il centro abitato, il nucleo abitato, le case sparse.

(\*) Le istruzioni per la formazione del piano topografico sono riportate in allegato al fascicolo dell'Istituto Centrale di Statistica « Anagrafe della popolazione » - Metodi e Norme - Serie B, n. 18 - giugno 1979.

— *Centro abitato*: aggregato di case contigue o vicine con interposte strade, piazze e simili, o comunque brevi soluzioni di continuità, caratterizzato dall'esistenza di servizi od esercizi pubblici determinanti un luogo di raccolta ove sogliono concorrere anche gli abitanti dei luoghi vicini per ragioni di culto, istruzione, affari, approvvigionamenti e simili.

Sono considerate «centri abitati temporanei» le località turistiche, di cura e villeggiatura non abitate continuativamente aventi, però, nel periodo di attività stagionale, i requisiti del centro abitato.

— *Nucleo abitato*: aggregato di case contigue o vicine, con almeno cinque famiglie residenti, privo del luogo di raccolta che caratterizza il centro abitato. Il carattere di nucleo abitato è, inoltre, riconosciuto:

a) al gruppo, anche minimo, di case situate in zona montana, quando vi abitino almeno due famiglie e le condizioni della viabilità siano tali da rendere difficili e comunque non frequenti i rapporti con le altre località abitate;

b) all'aggregato di case (dirute e non dirute) in zona montana, già sede di popolazione e, alla data del censimento, completamente o parzialmente disabitato per il noto fenomeno dello spopolamento montano;

c) ai fabbricati di aziende agricole e zootecniche (cascine, fattorie, masserie, ecc), anche se costituiti da una sola unità, purché il numero delle famiglie ivi abitanti non sia inferiore a cinque;

d) ai conventi, alle case di cura, alle colonie climatiche e sanatoriali, agli orfanotrofi, alle case di correzione, alle scuole-convitto situati in aperta campagna;

e) agli edifici distanti da centri e nuclei abitati, con servizi od esercizi pubblici (stazione ferroviaria, centrale idroelettrica, spaccio, chiesa, ecc.), purché negli stessi o nelle eventuali case prossime, da comprendere nel nucleo, abitino almeno due famiglie;

f) agli aggregati di case con popolazione non stabile, di case, cioè, adibite quasi esclusivamente a residenza secondaria, anche se, alla data del censimento, completamente o parzialmente disabitate.

— *Case sparse*: case disseminate per la campagna o situate lungo strade e tali da non poter costituire nemmeno un nucleo abitato.

I centri e i nuclei abitati possono risultare costituiti da case situate nel territorio di due o più Comuni confinanti; in tal caso, ferma restando la competenza territoriale dei Comuni, gli agglomerati di case al di qua e al di là della linea di confine sono considerati centri abitati o nuclei abitati tra loro contigui.

**2.4 — Popolazione residente** - La popolazione residente di ciascun Comune è costituita dalle persone aventi dimora abituale nel Comune ed ivi presenti alla data del censimento e dalle persone aventi anch'esse dimora abituale nel Comune, ma che alla data del censimento risultavano assenti per uno dei seguenti motivi:

— emigrazione in altro Comune o all'estero, nel caso si tratti di emigrazione per l'esercizio di occupazioni stagionali o temporanee;

— servizio di leva, di richiamo alle armi, di volontariato;

— istruzione, noviziato religioso;

— ricovero in istituti di cura, di qualsiasi natura, purché la permanenza nel Comune di temporanea presenza non superi i due anni;

— detenzione in attesa di giudizio, condanna inferiore a cinque anni, obbligo di soggiorno per misura di prevenzione, rieducazione, purché la permanenza nel Comune di temporanea presenza non superi i cinque anni;

- affari , turismo, breve cura e simili;
- servizio statale all'estero;
- missione fuori sede, compresa la frequenza di corsi di qualificazione o aggiornamento professionali, nonché di avanzamento;
- imbarco su navi della marina militare e mercantile.

La popolazione residente, a norma dell'art. 2 del D.P.R. 542 del 28 settembre 1981, è considerata popolazione legale. Il relativo ammontare per Comuni, Province e Stato è pubblicato sulla G.U. n. 95 del 7 aprile 1983, Supplemento ordinario n. 17.

### 3. — DIFFUSIONE DEI DATI

Allo scopo di favorire un'ampia utilizzazione dei dati raccolti con il censimento si precisa quanto segue:

- le tavole pubblicate nel presente fascicolo possono essere fornite su nastro magnetico;
- le richieste comportano il rimborso delle spese vive sostenute per l'approntamento del supporto e devono essere inoltrate a: Istituto Centrale di Statistica, Servizio Censimenti, Reparto Cens/D, via Cesare Balbo n. 16 - 00100 Roma.

### 4. — QUALITÀ DEI DATI

4.1 — **Generalità** - Il problema del controllo della qualità dei dati, che costituisce una delle fasi più delicate di ogni indagine statistica, si presenta ancor più accentuato in occasione delle operazioni censuarie, dalla raccolta dei dati alla pubblicazione dei risultati.

Circa la procedura di controllo che l'Istituto ha adottato nelle varie fasi delle operazioni censuarie per assicurare in generale il più alto livello di attendibilità e coerenza dei risultati, si rimanda all'introduzione al Volume II (paragrafo 5), *Dati sulle caratteristiche strutturali della popolazione e delle abitazioni*.

Qui di seguito si accenna brevemente alle operazioni di verifica effettuate per assicurare, nei limiti del possibile, la necessaria accuratezza nella delimitazione delle frazioni geografiche e delle località abitate e il più alto grado di esattezza dei dati sulla relativa popolazione residente.

4.2 — **Frazioni geografiche** - Occorre precisare che le frazioni geografiche sono entità statistiche di studio dell'assetto della popolazione sul territorio. Esse non interferiscono con altre ripartizioni d'ordine politico-amministrativo del territorio comunale.

Poiché le frazioni geografiche sono determinate dall'attrazione che i centri abitati — in quanto dotati di servizi ed esercizi pubblici — esplicano nei confronti della popolazione delle località vicine di grado inferiore (nuclei abitati e case sparse), ne consegue che la loro individuazione dipende, oltre che dalla configurazione fisica dei luoghi, anche dalle strutture urbanistiche che variano più o meno intensamente nel corso del tempo.

Al riguardo deve essere rilevato che le trasformazioni intervenute nella realtà urbanistica, rispetto al passato censimento, hanno comportato l'eliminazione di un certo numero di frazioni geografiche.

In genere si è trattato di frazioni geografiche che avevano perduto l'individualità propria della frazione geografica. Ciò è avvenuto di norma a causa dello sviluppo dell'attività edilizia, che ha determinato il congiungimento di centri abitati prima a se stanti o che, comunque, ha modificato l'assetto della popolazione sul territorio.



Talora, pur essendo la situazione urbanistica rimasta immutata, si è reso necessario eliminare alcune frazioni geografiche in quanto esse sono risultate prive dei requisiti richiesti.

**4.3 — Località abitate** - Particolare cura è stata posta nel verificare che la rappresentazione cartografica dei centri e dei nuclei abitati corrispondesse al loro effettivo sviluppo edilizio. Nei casi di mancato aggiornamento delle tavolette al 25.000 si è provveduto a richiedere ai Comuni planimetrie e rilievi recenti del territorio comunale, al fine di perfezionare le delimitazioni delle località abitate con riferimento alla continuità fisica dei rispettivi aggregati abitativi.

**4.4 — Determinazione della popolazione per frazioni geografiche e località abitate** - La determinazione dei dati sulla popolazione per frazioni geografiche e località abitate ha richiesto un complesso lavoro di revisione delle risultanze censuarie. Hanno formato oggetto di approfondito esame comparativo i seguenti elaborati censuari:

a) cartografia (tavolette I.G.M. al 25.000) contenente le delimitazioni delle circoscrizioni territoriali dei Comuni, nonché le delimitazioni delle frazioni geografiche e delle località abitate: trattasi dei piani topografici del censimento redatti dai Comuni ed approvati dall'Istituto Centrale di Statistica;

b) cartografia contenente le delimitazioni delle sezioni di censimento (terzo esemplare dei piani topografici e/o altra cartografia a scala maggiore);

c) tabulati contenenti i toponimi delle frazioni geografiche e delle località abitate con i relativi dati di altitudine;

d) stati di sezione definitivi: trattasi dei modelli ISTAT/CP/9 contenenti l'elenco dei fogli di famiglia e di convivenza secondo la frazione geografica e la singola località di appartenenza e con l'indicazione delle principali notizie sulla popolazione e sulle abitazioni;

e) tabulati contenenti la popolazione di ciascuna sezione di censimento per tipo di località abitata: trattasi di tabulati ottenuti dallo spoglio meccanografico dei fogli di famiglia e di convivenza in funzione del quesito sul tipo di località abitata (centro abitato, nucleo abitato, case sparse).

L'esame comparativo delle due serie di cartografia ha avuto lo scopo di verificare la regolarità delle delimitazioni delle sezioni di censimento rispetto alle delimitazioni delle frazioni geografiche e delle località abitate. Al riguardo occorre ricordare che la suddivisione del territorio comunale in sezioni di censimento doveva rispondere ai seguenti criteri:

— le sezioni di censimento dovevano essere costituite nell'ambito di ciascuna frazione geografica e/o circoscrizione amministrativa;

— una sezione di censimento non doveva comprendere più centri abitati o più nuclei abitati, ma un solo centro abitato o un solo nucleo abitato;

— mentre un centro abitato poteva essere scomposto in più sezioni di censimento in considerazione della sua dimensione, un nucleo abitato non doveva mai essere scisso in più sezioni di censimento;

— per le case sparse dovevano essere costituite preferibilmente sezioni di censimento a sé stanti, a meno che non si fosse trattato di: 1) case sparse che, tenuto conto del carattere urbanizzato del territorio in cui insistevano, potevano essere considerate come una appendice dei centri abitati vicini; in tal caso era opportuno che le case sparse fossero comprese nella stessa sezione di censimento relativa al centro abitato su cui gravitavano, pur conservando la qualificazione di case sparse che loro compete in conseguenza della dislocazione abbastanza distanziata l'una dall'altra; 2) case sparse situate in una contrada di cui faceva parte anche un centro o un nucleo abitato; in tal caso, al fine di conservare l'unitarietà della contrada, poteva essere utile comprendere nella stessa sezione di censimento relativa al centro o al nucleo abitato anche le case sparse circonvicine.

Una volta verificata la configurazione delle sezioni di censimento rispetto alle frazioni geografiche e alle località abitate, è stato effettuato un ulteriore controllo per accertare che tutte le frazioni geografiche e località abitate rappresentate sulla cartografia e già registrate su nastro magnetico trovassero esatta corrispondenza con quelle elencate sugli stati di sezione definitivi di cui al punto *d*). In tutti i casi di mancata corrispondenza si è provveduto a sviluppare una serie di contatti con i Comuni interessati, prevalentemente tramite telefono, invio di lettere e visite in loco, per concordare le rettifiche da apportare ai piani topografici e/o ai modelli ISTAT/CP/9 in ordine alla distribuzione dei fogli di famiglia e di convivenza per frazioni geografiche e località abitate.

Le risultanze dei modelli ISTAT/CP/9 come sopra corretti sono state messe a confronto con i dati sulla popolazione residente per sezione di censimento e per tipo di località abitata contenuti nel tabulato di cui al punto *e*).

L'anzidetto confronto ha consentito di individuare sul tabulato stesso:

*f*) le sezioni del censimento che discordavano dai modelli ISTAT/CP/9 quanto alla distribuzione della popolazione per tipo di località abitata;

*g*) le sezioni di censimento in ciascuna delle quali erano state comprese, in contrasto con le disposizioni impartite dall'Istituto Centrale di Statistica, più località abitate dello stesso tipo (più centri abitati o più nuclei abitati).

Nelle sezioni di censimento di cui al punto *f*) sono stati rettificati i dati di popolazione per tipo di località abitata in base alle risultanze dei modelli ISTAT/CP/9.

Le sezioni di censimento di cui al punto *g*) sono state scisse in tante sezioni quante erano le località abitate dello stesso tipo in esse comprese, allo scopo di poter stabilire una correlazione biunivoca tra sezioni di censimento e località abitate.

Si è, quindi, proceduto alla codificazione e registrazione delle sezioni di censimento con i dati del tabulato di cui al punto *e*), in modo che ad ogni sezione di censimento fossero abbinati i codici della frazione geografica e della località abitata corrispondenti.

Dall'abbinamento del *file* delle frazioni geografiche e delle località abitate con il *file* delle sezioni di censimento come sopra codificate e registrate è stato ottenuto il nastro contenente i dati di popolazione residente e di altitudine delle frazioni geografiche e delle località abitate dei Comuni contenuti nella presente pubblicazione.

È appena il caso di avvertire che lo stabilito collegamento delle sezioni di censimento con le corrispondenti frazioni geografiche e località abitate potrà essere utilizzato per disaggregare meccanicamente i dati censuari secondo le anzidette entità territoriali sub-comunali.

## 5. — AVVERTENZE PARTICOLARI

5.1 — **Caratteri tipografici:** per facilitare la lettura, le denominazioni delle entità territoriali considerate nelle tavole 2 e 3, sono state evidenziate con caratteri tipografici differenti e precisamente: COMUNI in maiuscolo nero, FRAZIONI GEOGRAFICHE in maiuscolo chiaro, CENTRI ABITATI in maiuscolo chiaro di corpo più piccolo, NUCLEI ABITATI in minuscolo chiaro, CASE SPARSE in minuscolo inclinato chiaro.

5.2 — **Altitudine:** per i Comuni e le frazioni geografiche è stata indicata l'altitudine massima e minima del rispettivo territorio; tali valori sono stati determinati prescindendo dalle altitudini concernenti le zone di territorio in contestazione fra Comuni.

L'altitudine dei centri abitati si riferisce al principale luogo di raccolta (di norma la piazza del municipio o della chiesa parrocchiale o del mercato); l'altitudine dei nuclei abitati fa riferimento ad un punto intermedio del terreno su cui sorgono le case dei nuclei stessi.

5.3 — **Casa comunale:** la località abitata (generalmente il centro capoluogo) ove è situata la casa comunale, è contrassegnata con asterisco.

5.4 — **Elenco in ordine alfabetico delle località abitate** - In considerazione della rilevanza giuridica che varie disposizioni di legge o regolamentari attribuiscono all'entità della popolazione delle località abitate (cfr., ad esempio, Provvedimento C.I.P. n. 949 dell'11/11/1961 - Contributi di allacciamento per l'energia elettrica; legge 8/3/1968 n. 221 - Provvedimenti a favore dei farmacisti rurali; D.P.R. 27/10/1976 n. 800 - Norme in materia di tariffe telefoniche), si è ritenuto opportuno fornire, con la tavola 3, l'elenco completo in ordine alfabetico delle località abitate di ciascuna Provincia con l'indicazione sia delle classi di ampiezza demografica, sia dei Comuni di appartenenza mediante i codici meccanografici dei Comuni stessi (cfr. tavola 1). Le classi di ampiezza demografica considerate sono state indicate come segue:

\* fino a 199 abitanti

\*\* da 200 a 1999 abitanti

\*\*\* 2000 abitanti ed oltre.

5.5 — **Variazioni territoriali:** l'elenco dei Comuni che hanno subito variazioni territoriali e di nome tra il 1971 e il 1981 è riportato in Appendice (parte A).

5.6 — **Superficie territoriale:** i dati della superficie territoriale dei Comuni sono stati forniti dagli Uffici Tecnici Erariali; si fa presente che eventuali variazioni di superficie di minima entità non segnalate in Appendice sono conseguenti a verifiche periodiche effettuate dagli stessi Uffici Tecnici Erariali.

5.7 — **Territori in contestazione** - Premesso che, allo scopo di evitare omissioni o duplicazioni, la rilevazione censuaria nei territori in contestazione tra due o più Comuni è stata affidata ad uno solo dei Comuni interessati, occorre precisare quanto segue:


a) permanendo irrisolta la controversia territoriale, i territori in contestazione sono stati riportati sulla Tav. 2 in corrispondenza di ciascuno dei Comuni interessati; ovviamente, ai fini del calcolo del numero delle frazioni geografiche, dei centri abitati e dei nuclei abitati, riportato nella Tav. 1, essi sono stati considerati una sola volta e, precisamente, nell'ambito del Comune incaricato della rilevazione censuaria;

b) le controversie insorte in ordine all'appartenenza all'uno o all'altro Comune della popolazione residente nei territori oggetto di contestazione sono state risolte in base alle risultanze anagrafiche, nel senso che sono state computate nella popolazione di ciascun Comune le famiglie che risultavano di fatto iscritte nella rispettiva anagrafe della popolazione residente;

c) le superfici delle zone di territorio in contestazione, riportate in Appendice (parte B), costituiscono un « di cui » delle superfici totali dei Comuni.


Ai fini dell'imputazione delle superfici contestate alla superficie totale dell'uno o dell'altro Comune interessato, si è avuto riguardo alle circoscrizioni comunali quali risultano delimitate sulle carte topografiche al 25.000 edite dall'Istituto Geografico Militare, nel presupposto che tali circoscrizioni facciano riferimento alle medesime risultanze catastali da cui sono desunte le superfici dei Comuni.

In mancanza di altro valido criterio, l'attribuzione delle superfici contestate è stata necessariamente omessa nei pochi casi in cui i confini comunali sono rimasti indefiniti anche sulla cartografia I.G.M.



tavole

**PROVINCIA DI VERONA**



**TAV. 1 - Superficie territoriale e densità - Numero delle frazioni geografiche, dei centri e dei nuclei**  
**Popolazione residente per tipo di località abitata**

Codice dei Comuni	COMUNI	Superficie territoriale km <sup>2</sup>	Popolazione residente	Densità ab/km <sup>2</sup>	FRAZIONI GEOGRAFICHE numero	LOCALITÀ ABITATE					
						Centri			Nuclei		Case sparse
						Numero	Popolazione	% su popolazione residente	Numero	Popolazione	Popolazione
001	AFFI . . . . .	9,84	1.158	118	2	3	740	64	3	151	267
002	ALBAREDO D'ADIGE . . . . .	28,22	5.121	181	1	3	4.318	84	3	156	647
003	ANGIARI . . . . .	13,46	1.798	134	1	2	1.112	62	6	225	461
004	ARCOLE . . . . .	20,87	4.423	212	1	5	3.394	77	5	487	542
005	BADIA CALAVENA . . . . .	26,87	2.001	74	2	2	1.181	59	13	307	513
006	BARDOLINO . . . . .	54,28	5.814	107	2	1	5.149	89	6	206	459
007	BELFIORE . . . . .	26,47	2.662	101	1	2	2.013	76	3	224	425
008	BEVILACQUA . . . . .	12,12	1.563	129	2	2	1.198	77	3	72	293
009	BONAVIGO . . . . .	17,80	2.020	113	2	3	1.190	59	8	342	488
010	BOSCHI SANT'ANNA . . . . .	8,97	1.240	138	1	3	767	62	3	107	366
011	BOSCO CHESANUOVA . . . . .	64,71	3.028	47	5	7	2.181	72	18	466	381
012	BOVOLONE . . . . .	41,41	12.755	308	1	3	11.153	87	2	129	1.473
013	BRENTINO BELLUNO . . . . .	25,97	1.207	46	1	3	950	79	4	160	97
014	BRENZONE . . . . .	50,11	2.373	47	2	2	2.284	96	3	47	42
015	BUSSOLENGO . . . . .	24,28	13.528	557	1	2	11.885	88	12	635	1.008
016	BUTTAPIETRA . . . . .	17,19	4.018	234	1	2	3.225	80	6	392	401
017	CALDIERO . . . . .	10,42	4.600	441	1	4	4.111	89	5	97	392
018	CAPRINO VERONESE . . . . .	47,35	6.887	145	1	4	5.898	86	14	450	539
019	CASALEONE . . . . .	38,29	6.257	163	1	2	5.155	82	8	391	711
020	CASTAGNARO . . . . .	34,74	4.578	132	1	2	3.952	86	1	25	601
021	CASTEL D'AZZANO . . . . .	9,70	7.841	808	1	3	7.537	96	1	226	78
022	CASTELNUOVO DEL GARDA . . . . .	34,53	7.594	220	2	5	5.897	78	9	398	1.299
023	CAVAION VERONESE . . . . .	12,84	3.087	240	2	2	2.189	71	12	437	461
024	CAZZANO DI TRAMIGNA . . . . .	12,27	1.333	109	2	3	899	67	8	277	157
025	CEREA . . . . .	70,39	14.878	211	1	5	13.136	88	15	813	929
026	CERRO VERONESE . . . . .	10,17	1.273	125	1	2	1.059	83	4	101	113
027	COLOGNA VENETA . . . . .	42,99	7.831	182	1	6	6.177	79	4	316	1.338
028	COLOGNOLA AI COLLI . . . . .	20,83	5.943	285	1	4	5.250	88	7	230	463
029	CONCAMARISE . . . . .	7,89	1.098	139	1	2	867	79	2	154	77
030	COSTERMANO . . . . .	16,91	2.160	128	1	5	1.365	63	14	407	388
031	DOLCE' . . . . .	30,89	2.152	70	4	6	1.911	89	1	38	203
032	ERBE' . . . . .	15,94	1.608	101	1	2	1.309	81	3	107	192
033	ERBEZZO . . . . .	31,86	777	24	1	2	297	38	14	288	192
034	FERRARA DI MONTE BALDO . . . . .	26,90	218	8	1	2	101	46	2	32	85
035	FUMANE . . . . .	34,28	3.412	100	5	8	2.933	86	5	157	322
036	GARDA . . . . .	16,10	3.487	217	2	1	3.323	95	1	21	143
037	GAZZO VERONESE . . . . .	56,73	6.186	109	1	8	4.278	69	8	482	1.426
038	GREZZANA . . . . .	49,63	8.794	177	1	9	7.190	82	15	794	810
039	ILLASI . . . . .	25,04	3.944	158	1	3	3.036	77	9	285	623
040	ISOLA DELLA SCALA . . . . .	69,94	10.317	148	1	7	8.759	85	9	548	1.010
041	ISOLA RIZZA . . . . .	16,84	2.504	149	1	1	1.301	52	4	347	856
042	LAVAGNO . . . . .	14,64	3.778	258	1	4	2.594	69	13	799	385
043	LAZISE . . . . .	64,96	5.513	85	2	5	3.883	70	17	664	966
044	LEGNAGO . . . . .	79,51	27.087	341	1	5	23.956	88	30	1.252	1.879
045	MALCESINE . . . . .	68,14	3.488	51	2	2	3.097	89	1	57	334
046	MARANO DI VALPOLICELLA . . . . .	18,63	2.475	133	1	9	1.724	70	9	285	466
047	MEZZANE DI SOTTO . . . . .	19,59	1.643	84	1	2	955	58	9	296	392
048	MINERBE . . . . .	29,69	4.625	156	1	5	3.990	86	4	206	429
049	MONTECCHIA DI CROSARA . . . . .	21,06	3.585	170	1	3	1.707	48	11	608	1.270
050	MONTEFORTE D'ALPONE . . . . .	20,40	6.263	307	1	3	5.915	94	2	135	213
051	MOZZECANE . . . . .	24,71	3.592	145	1	5	3.171	88	2	45	376
052	NEGRAR . . . . .	40,39	10.773	267	1	7	9.237	86	13	727	809
053	NOGARA . . . . .	38,84	7.470	192	1	5	6.369	85	5	346	755
054	NOGAROLE ROCCA . . . . .	29,21	2.365	81	1	3	1.658	70	4	168	539
055	OPPEANO . . . . .	46,82	6.619	141	1	6	5.199	79	3	151	1.269

segue TAV. 1 - Superficie territoriale e densità - Numero delle frazioni geografiche, dei centri e dei nuclei  
Popolazione residente per tipo di località abitata

Codice dei Comuni	COMUNI	Superficie territoriale km <sup>2</sup>	Popolazione residente	Densità ab/km <sup>2</sup>	FRAZIONI GEOGRAFICHE numero	LOCALITÀ ABITATE					
						Centri			Nuclei		Case sparse
						Numero	Popolazione	% su popolazione residente	Numero	Popolazione	Popolazione
056	PALU' . . . . .	13,45	1.060	79	1	1	552	52	6	271	237
057	PASTRENGO . . . . .	8,96	2.055	229	1	2	1.232	60	10	400	423
058	PESCANTINA . . . . .	19,69	8.900	452	1	5	7.148	80	16	437	1.315
059	PESCHIERA DEL GARDA . . . . .	17,58	8.807	501	3	3	7.482	85	12	1.059	266
060	POVEGLIANO VERONESE . . . . .	18,64	5.262	282	1	2	4.742	90	4	136	384
061	PRESSANA . . . . .	17,66	2.385	135	1	3	1.477	62	7	325	583
062	RIVOLI VERONESE . . . . .	18,42	1.623	88	1	4	771	48	9	428	424
063	RONCA' . . . . .	18,24	3.201	175	1	3	1.845	58	7	280	1.076
064	RONCO ALL'ADIGE . . . . .	42,57	5.873	138	1	6	4.104	70	10	658	1.111
065	ROVERCHIARA . . . . .	19,79	2.685	136	1	3	1.945	72	5	172	568
066	ROVEREDO DI GUA' . . . . .	10,16	1.209	119	1	1	356	29	4	218	635
067	ROVERE' VERONESE . . . . .	36,47	1.920	53	3	4	686	36	23	681	553
068	SALIZZOLE . . . . .	30,66	3.765	123	1	6	2.963	79	5	196	606
069	SAN BONIFACIO . . . . .	33,83	15.318	453	1	4	14.565	95	3	170	583
070	SAN GIOVANNI ILARIONE . . . . .	25,32	4.209	166	2	3	2.002	48	38	1.348	859
071	SAN GIOVANNI LUPATOTO . . . . .	19,02	18.179	956	1	2	17.882	98	1	52	245
072	SANGUINETTO . . . . .	13,64	4.419	324	1	1	3.814	86	2	67	538
073	SAN MARTINO BUON ALBERGO . . . . .	34,86	12.912	370	1	4	11.798	91	12	565	549
074	SAN MAURO DI SALINE . . . . .	11,11	525	47	1	1	144	27	8	200	181
075	SAN PIETRO DI MORUBIO . . . . .	16,02	2.906	181	1	2	2.763	95	5	117	26
076	SAN PIETRO IN CARIANO . . . . .	20,25	9.288	459	1	6	8.179	88	8	388	721
077	SANT'AMBROGIO DI VALPOLICELLA . . . . .	23,50	9.173	390	2	3	8.737	95	4	228	208
078	SANT'ANNA D'ALFAEDO . . . . .	43,65	2.452	56	2	8	1.268	52	16	478	706
079	SAN ZENO DI MONTAGNA . . . . .	28,27	1.099	39	1	3	1.058	96	2	31	10
080	SELVA DI PROGNO . . . . .	41,21	1.185	29	4	4	444	37	20	397	344
081	SOAVE . . . . .	22,67	5.359	236	1	5	4.664	87	11	378	317
082	SOMMACAMPAGNA . . . . .	40,96	10.257	250	1	3	8.436	82	24	1.177	644
083	SONA . . . . .	41,12	11.030	268	1	3	8.680	79	13	612	1.738
084	SORGA' . . . . .	31,47	2.950	94	1	4	1.810	61	8	559	581
085	TERRAZZO . . . . .	20,53	2.663	130	1	3	2.155	81	5	352	156
086	TORRI DEL BENACO . . . . .	48,50	2.383	49	2	3	2.295	96	2	28	60
087	TREGNAGO . . . . .	37,43	4.453	119	1	2	3.716	83	6	209	528
088	TREVENZUOLO . . . . .	27,02	2.467	91	1	3	1.753	71	4	202	512
089	VALEGGIO SUL MINCIO . . . . .	63,95	9.171	143	1	10	6.379	70	32	1.223	1.569
090	VELO VERONESE . . . . .	19,07	860	45	1	1	189	22	16	380	291
<b>091</b>	<b>VERONA . . . . .</b>	<b>199,07</b>	<b>265.932</b>	<b>1.336</b>	<b>1</b>	<b>19</b>	<b>253.993</b>	<b>96</b>	<b>79</b>	<b>3.631</b>	<b>8.308</b>
092	VERONELLA . . . . .	21,73	3.431	158	2	4	2.618	76	5	316	497
093	VESTENANOVA . . . . .	23,93	2.411	101	1	4	1.083	45	21	707	621
094	VIGASIO . . . . .	30,81	5.463	177	1	4	4.792	88	6	198	473
095	VILLA BARTOLOMEA . . . . .	53,23	5.610	105	1	2	4.867	87	3	74	669
096	VILLAFRANCA DI VERONA . . . . .	57,32	24.558	428	1	7	21.756	89	22	1.551	1.251
097	ZEVIO . . . . .	54,89	9.883	180	1	7	8.048	81	15	897	938
098	ZIMELLA . . . . .	17,22	3.710	215	1	4	3.028	82	4	129	553
	<b>PROVINCIA . . . . .</b>	<b>3.096,52</b>	<b>775.745</b>	<b>251</b>	<b>133</b>	<b>379</b>	<b>672.344</b>	<b>87</b>	<b>909</b>	<b>39.191</b>	<b>64.210</b>



**TAV. 2 - Altitudine e popolazione residente dei Comuni, delle frazioni geografiche e delle località abitate**

COMUNI FRAZIONI GEOGRAFICHE LOCALITÀ ABITATE	Altitudine m	Popolazione residente	COMUNI FRAZIONI GEOGRAFICHE LOCALITÀ ABITATE	Altitudine m	Popolazione residente	COMUNI FRAZIONI GEOGRAFICHE LOCALITÀ ABITATE	Altitudine m	Popolazione residente
<b>AFFI</b> . . . . .	427/164	<b>1.158</b>	<b>SANT'ANDREA</b> . . . . .	950/493	<b>487</b>	<b>BOSCHI SANT'ANNA</b> . . . . .	15/10	<b>1.240</b>
AFFI . . . . .	427/164	<b>993</b>	SANT'ANDREA . . . . .	518	161	BOSCHI SANT'ANNA . . . . .	15/10	<b>1.240</b>
AFFI* . . . . .	191	651	anselmi . . . . .	824	30	BOSCHI SANT'ANNA* (1) . . . . .	10	374
POZZO DELL'AMORE (1) . . . . .	207	12	battistari . . . . .	580	25	BOSCHI SAN MARCO . . . . .	11	297
caorsa . . . . .	205	69	fietta . . . . .	568	22	ONI . . . . .	12	96
case sparse . . . . .	—	261	monte . . . . .	832	17	belfiore . . . . .	11	36
<b>INCAFFI</b> . . . . .	427/201	<b>165</b>	sprea . . . . .	878	40	faro . . . . .	10	30
INCAFFI . . . . .	294	77	trettene . . . . .	578	19	sabbioni . . . . .	10	41
casetta . . . . .	259	39	case sparse . . . . .	—	173	case sparse . . . . .	—	366
castello . . . . .	320	43	<b>BARDOLINO</b> . . . . .	305/65	<b>5.814</b>	<b>BOSCO CHIESANUOVA</b> . . . . .	1.797/403	<b>3.028</b>
case sparse . . . . .	—	6	BARDOLINO . . . . .	305/65	<b>5.814</b>	BOSCO CHIESANUOVA . . . . .	1.797/672	<b>1.614</b>
<b>ALBAREDO D'ADIGE</b> . . . . .	25/18	<b>5.121</b>	BARDOLINO* (1) . . . . .	65	5.149	BOSCO CHIESANUOVA* . . . . .	1.106	1.156
ALBAREDO D'ADIGE . . . . .	25/18	<b>5.121</b>	boscaia . . . . .	140	23	MALGA SAN GIORIO (1) . . . . .	1.498	1
ALBAREDO D'ADIGE* . . . . .	24	2.535	cortelline - castello . . . . .	219	46	aglio . . . . .	1.099	20
CORIANO . . . . .	20	497	cristo - spadi . . . . .	152	70	casa di nazareth (2) . . . . .	1.046	22
MICHELLORIE - PRESINA (1) . . . . .	22	1.286	eremo (2) . . . . .	305	8	colletta . . . . .	1.113	43
santa lucia . . . . .	22	73	palu' . . . . .	147	36	griez . . . . .	1.267	33
san tomio . . . . .	23	29	sem . . . . .	222	23	lesi . . . . .	1.118	17
stra' (2) . . . . .	19	54	case sparse . . . . .	—	459	masselli (3) . . . . .	1.072	18
case sparse . . . . .	—	647	<b>LAGO DI GARDA (3)</b> . . . . .	65	—	tezza . . . . .	1.042	13
<b>ANGIARI</b> . . . . .	20/16	<b>1.798</b>	<b>BELFIORE</b> . . . . .	30/22	<b>2.662</b>	valbusa . . . . .	967	16
ANGIARI . . . . .	20/16	<b>1.798</b>	BELFIORE . . . . .	30/22	<b>2.662</b>	vinchi . . . . .	961	21
ANGIARI* . . . . .	17	1.088	BELFIORE* . . . . .	26	1.938	case sparse . . . . .	—	254
CORTE LANZA (1) . . . . .	17	24	CASTELLETO (1) . . . . .	24	75	<b>CERRO VERONESE</b> . . . . .	824/602	<b>142</b>
boscarola . . . . .	18	55	bova . . . . .	26	40	CERRO VERONESE (4) . . . . .	730	115
corte signoretto . . . . .	17	33	casoni . . . . .	29	156	gonzi . . . . .	715	27
guasti . . . . .	17	20	porto . . . . .	27	28	case sparse . . . . .	—	—
i santi . . . . .	17	13	case sparse . . . . .	—	425	<b>CORBIOLO</b> . . . . .	960/635	<b>607</b>
possessione . . . . .	17	45	<b>BEVILACQUA</b> . . . . .	18/13	<b>1.563</b>	CORBIOLO . . . . .	847	484
ronchi . . . . .	17	59	BEVILACQUA . . . . .	18/13	<b>872</b>	girlandi . . . . .	857	46
case sparse . . . . .	—	461	BEVILACQUA* (1) . . . . .	14	691	italiani . . . . .	803	27
<b>ARCOLE</b> . . . . .	30/23	<b>4.423</b>	cappella . . . . .	14	28	termine . . . . .	751	25
ARCOLE . . . . .	30/23	<b>4.423</b>	castelletto . . . . .	14	27	case sparse . . . . .	—	25
ARCOLE* . . . . .	27	2.358	case sparse . . . . .	—	126	<b>LUGHEZZANO</b> . . . . .	830/403	<b>395</b>
GAZZOLO . . . . .	30	721	<b>MAREGA</b> . . . . .	15/13	<b>691</b>	ARZERE' (5) . . . . .	642	117
MAREZZANE DI SOPRA (1) . . . . .	29	97	MAREGA (2) . . . . .	14	507	LUGHEZZANO . . . . .	587	176
MAREZZANE DI SOTTO (1) . . . . .	29	91	granze . . . . .	13	17	merzi . . . . .	672	14
VOLPINO (2) . . . . .	28	127	case sparse . . . . .	—	167	prati . . . . .	703	64
comparine . . . . .	27	44	<b>BONAVIGO</b> . . . . .	25/16	<b>2.020</b>	case sparse . . . . .	—	24
cora . . . . .	27	27	BONAVIGO . . . . .	25/16	<b>1.394</b>	<b>VALDIPORRO</b> . . . . .	1.326/730	<b>270</b>
motte crosaron . . . . .	29	345	BONAVIGO* . . . . .	19	643	VALDIPORRO . . . . .	1.069	132
motte godi . . . . .	30	47	PILASTRO . . . . .	19	170	dosso valdiporro . . . . .	1.013	33
valle . . . . .	27	24	bernardine . . . . .	19	43	pezzo . . . . .	1.064	20
case sparse . . . . .	—	542	corbiolo . . . . .	17	13	rossolini (3) . . . . .	1.120	7
<b>BADIA CALAVENA</b> . . . . .	950/404	<b>2.001</b>	moggia - stra' (1) . . . . .	20	70	case sparse . . . . .	—	78
BADIA CALAVENA . . . . .	942/404	<b>1.514</b>	raniera (2) . . . . .	17	86	<b>BOVOLONE</b> . . . . .	30/18	<b>12.755</b>
BADIA CALAVENA* . . . . .	470	1.020	case sparse . . . . .	—	369	BOVOLONE . . . . .	30/18	<b>12.755</b>
antonelli . . . . .	446	34	<b>ORTI</b> . . . . .	21/16	<b>626</b>	BOVOLONE* . . . . .	24	10.708
filippi . . . . .	762	23	ORTI (3) . . . . .	16	377	LE CAMPAGNE . . . . .	22	54
pergari . . . . .	505	22	belfiore . . . . .	17	48	VILLA FONTANA (1) . . . . .	30	391
perlati . . . . .	472	16	broli . . . . .	16	36	bellevere . . . . .	22	90
santissima trinita' . . . . .	920	27	ca' alta . . . . .	17	29	malpasso . . . . .	24	39
san valentino (1) . . . . .	772	15	san vito (4) . . . . .	17	17	case sparse . . . . .	—	1.473
scandolara (2) . . . . .	841	17	case sparse . . . . .	—	119			
case sparse . . . . .	—	340						

## segue TAV. 2 - Altitudine e popolazione residente dei Comuni, delle frazioni geografiche e delle località abitate

COMUNI FRAZIONI GEOGRAFICHE LOCALITÀ ABITATE	Altitudine m	Popolazione residente	COMUNI FRAZIONI GEOGRAFICHE LOCALITÀ ABITATE	Altitudine m	Popolazione residente	COMUNI FRAZIONI GEOGRAFICHE LOCALITÀ ABITATE	Altitudine m	Popolazione residente
<b>BRENTINO BELLUNO</b> . . . . .	1.619/102	<b>1.207</b>	terme (3) . . . . .	40	4	albera . . . . .	104	31
<b>RIVALTA</b> . . . . .	1.619/102	<b>1.207</b>	case sparse . . . . .	—	392	campagna rossa . . . . .	100	16
BELLUNO VERONESE . . . . .	148	421	<b>CAPRINO VERONESE</b> . . . . .	1.675/186	<b>6.887</b>	mischi . . . . .	107	39
BRENTINO . . . . .	187	223	CAPRINO VERONESE . . . . .	1.675/186	<b>6.887</b>	mongabia . . . . .	103	49
RIVALTA* . . . . .	137	306	CAPRINO VERONESE* . . . . .	254	5.465	ronchi . . . . .	85	102
ca' vecchia . . . . .	126	50	PORCINO . . . . .	317	138	san lorenzo . . . . .	126	42
mama di sotto (1) . . . . .	150	6	SPIAZZI . . . . .	858	195	stafalo . . . . .	90	50
molini . . . . .	140	15	VILMEZZANO . . . . .	447	100	zenati . . . . .	114	26
preabocco . . . . .	140	89	braga . . . . .	593	61	zuccotti . . . . .	104	43
case sparse . . . . .	—	97	braghizzola . . . . .	576	36	case sparse . . . . .	—	1.299
<b>BRENZONE</b> . . . . .	2.199/65	<b>2.373</b>	broieschi . . . . .	590	17	<b>LAGO DI GARDA (3)</b> . . . . .	65	—
<b>MAGUGNANO</b> . . . . .	2.199/65	<b>2.373</b>	castelletto . . . . .	351	25	<b>CAVA ION VERONESE</b> . . . . .	341/86	<b>3.087</b>
MAGUGNANO* (1) . . . . .	69	2.284	coliel . . . . .	758	31	CAVA ION VERONESE . . . . .	341/146	<b>2.446</b>
VAL SENAGA (2) . . . . .	1.005	—	fornase . . . . .	287	60	CAVA ION VERONESE* (1) . . . . .	190	1.571
ca chemasi . . . . .	980	34	maso . . . . .	690	14	biccocari . . . . .	180	16
campo . . . . .	222	13	piazzole . . . . .	308	26	bossema . . . . .	156	26
san francesco (3) . . . . .	1.000	—	piozze . . . . .	360	25	camporeggio . . . . .	180	19
case sparse . . . . .	—	42	renzon . . . . .	500	31	cantine girelli . . . . .	154	84
<b>LAGO DI GARDA (4)</b> . . . . .	65	—	ruina . . . . .	232	22	casette . . . . .	179	57
<b>BUSSOLENGO</b> . . . . .	248/72	<b>13.528</b>	scrimèi di sotto . . . . .	266	42	cordevigo . . . . .	176	16
<b>BUSSOLENGO</b> . . . . .	248/72	<b>13.528</b>	vezzane . . . . .	515	43	mascanzoni . . . . .	180	19
BUSSOLENGO* (1) . . . . .	127	11.373	zovo . . . . .	259	17	mastego . . . . .	179	36
SAN VITO AL MANTICO (2) . . . . .	91	512	case sparse . . . . .	—	539	pelizzara . . . . .	188	47
ciói . . . . .	113	31	<b>CASALEONE</b> . . . . .	19/11	<b>6.257</b>	pigno pelizzara . . . . .	186	49
colombara san vito . . . . .	86	50	CASALEONE . . . . .	19/11	<b>6.257</b>	pressenga . . . . .	157	39
ferlina (z.a.i.) . . . . .	105	89	CASALEONE* (1) . . . . .	16	4.266	taborro . . . . .	180	29
figara . . . . .	148	27	SUSTINENZA . . . . .	15	889	case sparse . . . . .	—	438
girelli . . . . .	154	69	belfiore . . . . .	14	121	<b>SEGA</b> . . . . .	208/86	<b>641</b>
il crocione . . . . .	106	102	boldiere . . . . .	14	19	SEGA (2) . . . . .	99	618
longiar . . . . .	89	22	corte pranovi . . . . .	13	21	case sparse . . . . .	—	23
murla . . . . .	111	32	faccia bella . . . . .	13	23	<b>CAZZANO DI</b>		
nobiltron - torcolo . . . . .	190	123	faval (2) . . . . .	17	27	<b>TRAMIGNA</b> . . . . .	678/39	<b>1.333</b>
oca . . . . .	148	36	magarino . . . . .	16	45	CAZZANO DI TRAMIGNA . . . . .	538/39	<b>1.185</b>
pol di bussolengo (garberia) . . . . .	86	24	menago . . . . .	12	51	CAZZANO DI TRAMIGNA* . . . . .	100	726
porcella . . . . .	108	30	val di rua . . . . .	14	84	COSTEGGIOLA (1) . . . . .	61	71
case sparse . . . . .	—	1.008	case sparse . . . . .	—	711	bennati . . . . .	131	56
<b>BUTTAPIETRA</b> . . . . .	45/33	<b>4.018</b>	<b>CASTAGNARO</b> . . . . .	21/9	<b>4.578</b>	canova . . . . .	88	45
<b>BUTTAPIETRA</b> . . . . .	45/33	<b>4.018</b>	CASTAGNARO . . . . .	21/9	<b>4.578</b>	castagni . . . . .	159	18
BUTTAPIETRA* (1) . . . . .	38	2.143	CASTAGNARO* (1) . . . . .	14	3.174	dino . . . . .	388	12
MARCHESINO - BOVO (2) . . . . .	45	1.082	MENA' (2) . . . . .	14	778	marsiglio . . . . .	398	33
alpone . . . . .	45	34	valentini . . . . .	13	25	pissolo di sopra . . . . .	130	39
novarini . . . . .	38	54	case sparse . . . . .	—	601	pissolo di sotto . . . . .	125	47
piombazzo . . . . .	34	55	<b>CASTEL D'AZZANO</b> . . . . .	57/41	<b>7.841</b>	soraighe . . . . .	480	27
san fermo - trinita' . . . . .	44	106	CASTEL D'AZZANO . . . . .	57/41	<b>7.841</b>	case sparse . . . . .	—	111
settimo . . . . .	38	37	BECCACIVETTA . . . . .	57/41	<b>7.841</b>	<b>CAMPIANO</b> . . . . .	678/197	<b>148</b>
tripoli . . . . .	43	106	BECCACIVETTA - AZZANO* (1) . . . . .	44	6.461	CAMPIANO . . . . .	427	102
case sparse . . . . .	—	401	FORETTE - SAN MARTINO (2) . . . . .	41	517	case sparse . . . . .	—	46
<b>CALDIERO</b> . . . . .	81/24	<b>4.600</b>	RIZZA (3) . . . . .	49	559	<b>CEREA</b> . . . . .	20/11	<b>14.878</b>
<b>CALDIERO</b> . . . . .	81/24	<b>4.600</b>	scopella (4) . . . . .	45	226	CEREA . . . . .	20/11	<b>14.878</b>
CALDIERO* (1) . . . . .	44	3.347	case sparse . . . . .	—	78	ASELOGNA . . . . .	14	221
CALDIERINO - ROTA . . . . .	43	576	<b>CASTELNUOVO DEL</b>			ASPARETTO . . . . .	19	1.588
SAN PIETRO III (1) . . . . .	50	23	<b>GARDA</b> . . . . .	169/65	<b>7.594</b>	CEREA* (1) . . . . .	18	11.206
VAGO (2) . . . . .	48	165	CASTELNUOVO DEL GARDA . . . . .	169/65	<b>7.594</b>	MALCANTON (2) . . . . .	19	20
canova . . . . .	24	17	CAMALAVICINA (1) . . . . .	94	112	PALESSELLA (3) . . . . .	17	101
colombara . . . . .	27	38	CASTELNUOVO DEL GARDA* . . . . .	130	2.845	barbere . . . . .	19	105
lavandari . . . . .	40	20	CAVALCASELLE (2) . . . . .	98	1.456	bezzetto . . . . .	14	26
san pietro II . . . . .	48	18	OLIOSI . . . . .	102	134	cabianca . . . . .	17	21
			SANDRA' . . . . .	153	1.350	cadalogo . . . . .	14	86
						ca' del lago . . . . .	18	85

## segue TAV. 2 - Altitudine e popolazione residente dei Comuni, delle frazioni geografiche e delle località abitate

COMUNI FRAZIONI GEOGRAFICHE LOCALITÀ ABITATE	Altitudine m	Popolazione residente	COMUNI FRAZIONI GEOGRAFICHE LOCALITÀ ABITATE	Altitudine m	Popolazione residente	COMUNI FRAZIONI GEOGRAFICHE LOCALITÀ ABITATE	Altitudine m	Popolazione residente
ca' di dio . . . . .	19	29	CASTION VERONESE . . . . .	315	199	villa . . . . .	1.111	24
corte bosco . . . . .	18	47	COSTERMANO* . . . . .	237	574	zagari . . . . .	1.020	17
faval (4) . . . . .	17	143	GAZZOLI (1) . . . . .	202	188	zulli . . . . .	807	18
favaletto . . . . .	17	16	MARCIAGA . . . . .	290	112	case sparse . . . . .	—	192
isoella . . . . .	19	84	baesse . . . . .	221	38	<b>FERRARA DI MONTE BALDO . . . . .</b>	2.191/690	<b>218</b>
paganina . . . . .	16	32	boffenigo (2) . . . . .	225	2	<b>FERRARA DI MONTE BALDO</b>	2.191/690	<b>218</b>
pozza bassa . . . . .	14	27	campagnola . . . . .	255	36	FERRARA DI MONTE BALDO* . . . . .	856	101
ramedello (5) . . . . .	18	39	condominio boffenigo (2) . . . . .	226	7	VILLAGGIO ALPINO (1) . . . . .	1.050	—
santa teresa . . . . .	11	44	condominio verde . . . . .	203	23	campedello (2) . . . . .	1.074	11
villaggio dionisi . . . . .	17	29	cortina . . . . .	302	39	fraine di sotto . . . . .	879	21
case sparse . . . . .	—	929	fraimonti . . . . .	218	18	case sparse . . . . .	—	85
<b>CERRO VERONESE . . . . .</b>	779/296	<b>1.273</b>	murlongo (2) . . . . .	267	4	<b>FUMANE . . . . .</b>	1.128/156	<b>3.412</b>
CERRO VERONESE . . . . .	779/296	1.273	pertica . . . . .	222	42	BREONIO . . . . .	1.031/602	394
CERRO VERONESE* (1) . . . . .	730	950	pizzon . . . . .	361	47	BREONIO . . . . .	860	253
PRAOLE . . . . .	569	109	san verolo . . . . .	286	76	GORGUSELLO . . . . .	780	84
foldruna . . . . .	641	20	villa albare' (3) . . . . .	272	17	forte masua . . . . .	915	14
lonico . . . . .	620	42	virle . . . . .	282	35	paroletto . . . . .	893	12
pra' . . . . .	585	11	zel . . . . .	325	23	case sparse . . . . .	—	31
premagri . . . . .	553	28	case sparse . . . . .	—	388	<b>CAVALO . . . . .</b>	1.128/260	<b>503</b>
case sparse . . . . .	—	113	<b>DOLCE' . . . . .</b>	1.248/94	<b>2.152</b>	CAVALO . . . . .	600	370
<b>COLOGNA VENETA . . . . .</b>	29/16	<b>7.831</b>	CERAINO . . . . .	350/94	<b>165</b>	VERAGO . . . . .	700	67
COLOGNA VENETA . . . . .	29/16	7.831	CERAINO . . . . .	119	141	navesa (1) . . . . .	806	10
BALDARIA . . . . .	25	203	case sparse . . . . .	—	24	case sparse . . . . .	—	56
COLOGNA VENETA* . . . . .	24	4.625	<b>DOLCE' . . . . .</b>	1.050/101	<b>510</b>	<b>FUMANE . . . . .</b>	400/156	<b>2.014</b>
SAN SEBASTIANO . . . . .	23	544	DOLCE'* . . . . .	115	467	FUMANE* . . . . .	198	1.720
SANT'ANDREA . . . . .	20	300	case sparse . . . . .	—	43	casterna . . . . .	169	89
SPESSA (1) . . . . .	20	382	PERI CON OSSENIGO . . . . .	1.248/117	<b>558</b>	case sparse . . . . .	—	205
STRA' (2) . . . . .	21	123	OSSENIGO . . . . .	139	184	<b>MAZZUREGA . . . . .</b>	655/271	<b>302</b>
quari destra . . . . .	22	48	PERI . . . . .	137	356	MAZZUREGA . . . . .	460	250
san marcello (3) . . . . .	23	159	case sparse . . . . .	—	18	la ca' . . . . .	470	32
suppiavento . . . . .	20	60	<b>VOLARGNE . . . . .</b>	380/95	<b>919</b>	case sparse . . . . .	—	20
terramassi . . . . .	21	49	PASSAGGIO DI NAPOLEONE (1) . . . . .	106	50	<b>MOLINA . . . . .</b>	900/276	<b>199</b>
case sparse . . . . .	—	1.338	VOLARGNE . . . . .	96	713	MANUNE . . . . .	463	32
<b>COLOGNOLA AI COLLI . . . . .</b>	226/23	<b>5.943</b>	colombare . . . . .	104	38	MOLINA . . . . .	600	157
COLOGNOLA AI COLLI . . . . .	226/23	5.943	case sparse . . . . .	—	118	case sparse . . . . .	—	10
COLOGNOLA AI COLLI* (1) . . . . .	177	1.904	<b>ERBE' . . . . .</b>	30/22	<b>1.608</b>	<b>GARDA . . . . .</b>	350/65	<b>3.487</b>
PIEVE . . . . .	59	681	ERBE' . . . . .	30/22	<b>1.608</b>	GARDA . . . . .	350/65	3.487
SAN VITTORE . . . . .	40	529	ERBE'* . . . . .	22	1.261	GARDA* . . . . .	67	3.323
STRA' - MONTANARA (2) . . . . .	48	2.136	MADONNA . . . . .	25	48	san virgilio . . . . .	74	21
caneva . . . . .	50	15	canesella . . . . .	29	20	case sparse . . . . .	—	143
casteggioni . . . . .	46	29	ca' vecchia . . . . .	28	33	<b>LAGO DI GARDA (1) . . . . .</b>	65	—
cubetta . . . . .	120	26	valmala . . . . .	27	54	<b>GAZZO VERONESE . . . . .</b>	19/13	<b>6.186</b>
donzellino (3) . . . . .	90	12	case sparse . . . . .	—	192	<b>RONCANOVA . . . . .</b>	19/13	<b>6.186</b>
fornello (4) . . . . .	37	39	<b>ERBEZZO . . . . .</b>	1.765/527	<b>777</b>	ALBARIA - VILLIMPENTA (1) . . . . .	17	178
orgnano . . . . .	39	90	ERBEZZO . . . . .	1.765/527	<b>777</b>	BRANCON (2) . . . . .	19	31
pontesello . . . . .	70	19	CAPPELLA FASANI . . . . .	868	85	CASELLE (2) . . . . .	18	98
case sparse . . . . .	—	463	ERBEZZO* . . . . .	1.118	212	GAZZO VERONESE . . . . .	16	423
<b>CONCAMARISE . . . . .</b>	21/17	<b>1.098</b>	chiomati . . . . .	871	17	MACCACARI . . . . .	14	1.650
CONCAMARISE . . . . .	21/17	1.098	costamora . . . . .	809	38	PRADELLE . . . . .	16	175
CONCAMARISE* (1) . . . . .	20	715	fagioli . . . . .	1.140	21	RONCANOVA* . . . . .	16	1.533
PIAZZA . . . . .	21	152	franciosi . . . . .	1.090	17	SAN PIETRO IN VALLE . . . . .	16	190
ca' de micheli (2) . . . . .	18	51	genderli . . . . .	851	17			
san giovanni . . . . .	20	103	manar . . . . .	972	22			
case sparse . . . . .	—	77	masselli . . . . .	1.005	19			
<b>COSTERMANO . . . . .</b>	653/114	<b>2.160</b>	morandini (1) . . . . .	900	10			
COSTERMANO . . . . .	653/114	2.160	staffor . . . . .	865	29			
ALBARE' STAZIONE . . . . .	207	292	stocchi . . . . .	837	18			
			vaccamozzi . . . . .	1.009	21			

## segue TAV. 2 - Altitudine e popolazione residente dei Comuni, delle frazioni geografiche e delle località abitate

COMUNI FRAZIONI GEOGRAFICHE LOCALITÀ ABITATE	Altitudine m	Popolazione residente	COMUNI FRAZIONI GEOGRAFICHE LOCALITÀ ABITATE	Altitudine m	Popolazione residente	COMUNI FRAZIONI GEOGRAFICHE LOCALITÀ ABITATE	Altitudine m	Popolazione residente
bresenara (3) . . . . .	17	71	falceri . . . . .	30	34	LAGO DI GARDA (4) . . . . .	65	—
chiesone . . . . .	15	23	gabbia . . . . .	24	36			
leva' di sopra . . . . .	15	123	guasto . . . . .	27	36	<b>LEGNAGO</b> . . . . .	23/8	<b>27.087</b>
piacentina . . . . .	17	31	la grassa . . . . .	31	16	LEGNAGO . . . . .	23/8	<b>27.087</b>
ponticelli . . . . .	16	105	mandello . . . . .	27	178			
porto . . . . .	15	47	zanon (3) . . . . .	27	65			
rata . . . . .	16	51	<i>case sparse</i> . . . . .	—	1.010	CANOVE . . . . .	14	272
selici . . . . .	15	31				GALLESE . . . . .	15	309
<i>case sparse</i> . . . . .	—	1.426	<b>ISOLA RIZZA</b> . . . . .	27/20	<b>2.504</b>	LEGNAGO* . . . . .	16	23.232
<b>GREZZANA</b> . . . . .	830/144	<b>8.794</b>	ISOLA RIZZA . . . . .	27/20	<b>2.504</b>	SAN VITO . . . . .	17	53
GREZZANA . . . . .	830/144	<b>8.794</b>	ISOLA RIZZA* . . . . .	23	1.301	TORRETTA . . . . .	8	90
ARZERE' (1) . . . . .	642	14	casalino . . . . .	23	55	alte' . . . . .	15	30
AZZAGO . . . . .	622	442	casotti (1) . . . . .	23	72	bagnole . . . . .	14	32
CORRUBIO . . . . .	558	156	merle . . . . .	22	198	barotto . . . . .	10	21
CORSO . . . . .	588	91	ormeolo (1) . . . . .	21	22	belfiore . . . . .	14	28
GREZZANA* . . . . .	169	3.430	<i>case sparse</i> . . . . .	—	856	camposanto . . . . .	15	25
LUGO . . . . .	311	1.619	<b>LAVAGNO</b> . . . . .	312/30	<b>3.778</b>	casette . . . . .	13	35
ROMAGNANO . . . . .	351	329	SAN PIETRO . . . . .	312/30	<b>3.778</b>	colombara . . . . .	15	35
ROSARO . . . . .	588	134	SAN BRICCIO . . . . .	196	430	colombarone - bassi . . . . .	15	91
STALLAVENA . . . . .	233	975	SAN GIACOMO (1) . . . . .	79	64	crovara . . . . .	16	71
alcenago . . . . .	405	22	SAN PIETRO* . . . . .	67	656	fagioli . . . . .	14	40
busoni . . . . .	574	94	VAGO (2) . . . . .	48	1.444	fontane . . . . .	16	17
calcari . . . . .	339	25	barco di sopra . . . . .	155	77	gattina . . . . .	16	19
carrara . . . . .	202	81	busolo . . . . .	40	14	mazzanta . . . . .	15	55
coda . . . . .	505	131	fontana . . . . .	60	39	morara . . . . .	15	42
cologne . . . . .	216	43	fontana di sotto . . . . .	55	73	nogara . . . . .	16	96
cuzzano . . . . .	168	44	montecurto . . . . .	100	48	ocara . . . . .	8	27
lumiago . . . . .	470	30	montelungo . . . . .	138	121	ocara di canove . . . . .	14	30
molini . . . . .	331	14	montelungo alto . . . . .	175	33	osteria cacciatori . . . . .	12	20
orsara . . . . .	550	28	monticelli . . . . .	57	248	palu' . . . . .	15	26
rupiano . . . . .	390	75	osteria . . . . .	67	22	pedocchio . . . . .	13	70
sengie . . . . .	555	34	preare . . . . .	140	39	peschiere I . . . . .	15	27
torre . . . . .	300	24	progni . . . . .	82	23	pieta' . . . . .	17	41
vaialto . . . . .	583	33	turano . . . . .	95	24	ponzina . . . . .	16	84
vigo . . . . .	481	116	val di mezzo . . . . .	93	38	pozzolo . . . . .	16	28
<i>case sparse</i> . . . . .	—	810	<i>case sparse</i> . . . . .	—	385	rampin . . . . .	14	113
<b>ILLASI</b> . . . . .	500/47	<b>3.944</b>	<b>LAZISE</b> . . . . .	179/65	<b>5.513</b>	seresina . . . . .	12	25
ILLASI . . . . .	500/47	<b>3.944</b>	LAZISE . . . . .	179/65	<b>5.513</b>	suppiavento . . . . .	17	38
CALLE (1) . . . . .	108	19	COLA' . . . . .	146	822	tezzon . . . . .	13	14
CELLORE . . . . .	214	991	CONFINE (1) . . . . .	103	144	toninetti (1) . . . . .	16	26
ILLASI* . . . . .	157	2.026	LAZISE* (2) . . . . .	76	2.078	valbona . . . . .	16	46
arano . . . . .	214	49	PACENGO . . . . .	106	811	<i>case sparse</i> . . . . .	—	1.879
brea . . . . .	115	38	VILLAGGI SANTI - SAN FERMO (2) . . . . .	125	28	<b>MALCESINE</b> . . . . .	2.218/65	<b>3.488</b>
casotti . . . . .	118	25	bonedimane . . . . .	124	21	MALCESINE . . . . .	2.218/65	<b>3.488</b>
donzellino (2) . . . . .	90	22	colombare . . . . .	141	31	MALCESINE* (1) . . . . .	89	3.035
giuseppe mazzini . . . . .	200	29	crocetta . . . . .	99	181	NAVENE . . . . .	68	62
mormontea . . . . .	149	41	donzella . . . . .	135	22	dumez . . . . .	320	57
santa giustina . . . . .	130	34	fontana fredda . . . . .	95	25	<i>case sparse</i> . . . . .	—	334
sorce' di sopra . . . . .	206	32	fossalta . . . . .	116	28	LAGO DI GARDA (2) . . . . .	65	—
sottomonte . . . . .	148	15	mirandola . . . . .	140	20	<b>MARANO DI VALPOLICELLA</b> . . . . .	788/150	<b>2.475</b>
<i>case sparse</i> . . . . .	—	623	mondragon di sopra . . . . .	155	19	MARANO DI VALPOLICELLA	788/150	<b>2.475</b>
<b>ISOLA DELLA SCALA</b> . . . . .	39/21	<b>10.317</b>	mondragon di sotto . . . . .	108	56	MARANO DI VALPOLICELLA* . . . . .	350	169
ISOLA DELLA SCALA . . . . .	39/21	<b>10.317</b>	palu' dei mori . . . . .	99	22	MONDRAGO . . . . .	610	54
BROGNOLIGO - BUTTAPIETRA (1) . . . . .	35	61	pissarole . . . . .	115	54	PAVERNO . . . . .	202	166
CASELLE . . . . .	35	147	praia . . . . .	105	15	PEZZA . . . . .	467	135
ISOLA DELLA SCALA* . . . . .	31	6.710	rocchetti . . . . .	103	43	PROGNOL . . . . .	220	125
PELLEGRINA . . . . .	25	880	saline . . . . .	138	27	PURANO . . . . .	420	171
TARMASSIA . . . . .	29	665	valesana . . . . .	103	78	RUGOLIN (1) . . . . .	150	17
VILLA FONTANA (2) . . . . .	30	66	vanon (3) . . . . .	85	—	SAN ROCCO . . . . .	511	214
VO' PINDEMONTA . . . . .	34	230	zuliani . . . . .	107	22	VALGATARA . . . . .	176	673
boschetti . . . . .	32	37	<i>case sparse</i> . . . . .	—	966	agnella . . . . .	200	34
cercomano . . . . .	35	97				badin . . . . .	173	31
dossi . . . . .	33	49				canzago . . . . .	313	31
						carazzole . . . . .	575	27
						fava . . . . .	675	23

segue TAV. 2 - **Altitudine e popolazione residente dei Comuni, delle frazioni geografiche e delle località abitate**

COMUNI FRAZIONI GEOGRAFICHE LOCALITÀ ABITATE	Altitudine m	Popolazione residente	COMUNI FRAZIONI GEOGRAFICHE LOCALITÀ ABITATE	Altitudine m	Popolazione residente	COMUNI FRAZIONI GEOGRAFICHE LOCALITÀ ABITATE	Altitudine m	Popolazione residente
gnirega . . . . .	303	51	<b>MOZZECANE . . . . .</b>	62/34	<b>3.592</b>	<b>OPPEANO . . . . .</b>	37/22	<b>6.619</b>
maregnago . . . . .	163	41	MOZZECANE . . . . .	62/34	<b>3.592</b>	OPPEANO . . . . .	37/22	<b>6.619</b>
noroni . . . . .	671	17	GREZZANO . . . . .	41	284	CA' DEGLI OPPI . . . . .	29	1.050
ravazzol . . . . .	262	30	MOZZECANE* . . . . .	47	2.286	MAZZANTICA . . . . .	29	185
case sparse . . . . .	—	466	QUISTELLO (1) . . . . .	53	157	OPPEANO* . . . . .	26	1.771
<b>MEZZANE DI SOTTO . . . . .</b>	<b>603/93</b>	<b>1.643</b>	SAN ZENO (2) . . . . .	46	326	SPONTINI (1) . . . . .	36	65
MEZZANE DI SOTTO . . . . .	603/93	1.643	TORMINE . . . . .	41	118	VALLESE . . . . .	30	1.577
CASTAGNE' . . . . .	440	196	rocchetto . . . . .	41	28	VILLA FONTANA (2) . . . . .	30	551
MEZZANE DI SOTTO* . . . . .	122	759	volpini . . . . .	61	17	bagnolo . . . . .	32	18
capovilla . . . . .	326	37	case sparse . . . . .	—	376	corte bragagnani . . . . .	31	53
casoni . . . . .	105	46	<b>NEGRAR . . . . .</b>	875/77	<b>10.773</b>	pezzatonega . . . . .	23	80
gugi . . . . .	187	39	NEGRAR . . . . .	875/77	<b>10.773</b>	case sparse . . . . .	—	1.269
mezzane di sopra . . . . .	260	31	ARBIZZANO - SANTA MARIA (1) . . . . .	115	3.148	<b>PALU' . . . . .</b>	26/22	<b>1.060</b>
pian di castagne' (1) . . . . .	361	49	FANE . . . . .	625	1.033	PALU' . . . . .	26/22	<b>1.060</b>
postuman . . . . .	322	36	MAZZANO . . . . .	480	124	PALU'* . . . . .	23	552
sul vago . . . . .	180	21	MONTECCHIO . . . . .	495	143	acquabona . . . . .	25	36
valle di castagne' . . . . .	390	13	NEGRAR* . . . . .	190	4.013	casotti . . . . .	22	68
verzen . . . . .	300	24	PRUN . . . . .	523	444	creda . . . . .	23	31
case sparse . . . . .	—	392	TORBE . . . . .	433	332	rizza . . . . .	24	79
<b>MINERBE . . . . .</b>	<b>20/10</b>	<b>4.625</b>	bassa . . . . .	550	25	torre del sasso . . . . .	25	22
MINERBE . . . . .	20/10	4.625	busa . . . . .	164	44	torretta . . . . .	26	35
ANSON . . . . .	18	107	cere' . . . . .	263	27	case sparse . . . . .	—	237
CASTELDIVENTO (1) . . . . .	17	88	chieve . . . . .	625	39	<b>PASTRENGO . . . . .</b>	261/80	<b>2.055</b>
MINERBE* (1) . . . . .	16	3.526	galde' . . . . .	350	34	PASTRENGO . . . . .	261/80	<b>2.055</b>
SANTO STEFANO . . . . .	18	192	martini . . . . .	443	41	PASTRENGO* . . . . .	192	874
STOPPAZZOLE - BOSCHI			montericco . . . . .	257	324	PIOVEZZANO . . . . .	154	358
SANT'ANNA (2) . . . . .	10	77	moron . . . . .	163	37	bagnol . . . . .	141	18
carampelle . . . . .	18	73	provale . . . . .	450	48	costiere . . . . .	155	18
comuni . . . . .	17	51	quena . . . . .	347	39	montaer . . . . .	165	18
raniera (3) . . . . .	18	63	saline . . . . .	646	32	monticelli . . . . .	195	20
spin . . . . .	14	19	spighetta . . . . .	420	17	pol . . . . .	104	24
case sparse . . . . .	—	429	valle . . . . .	501	20	pol di pastrengo . . . . .	104	30
<b>MONTECCHIA DI CROSARA . . . . .</b>	<b>650/33</b>	<b>3.585</b>	case sparse . . . . .	—	809	pol di piovezzano . . . . .	81	11
MONTECCHIA DI CROSARA . . . . .	650/33	3.585	<b>NOGARA . . . . .</b>	25/15	<b>7.470</b>	ronchi . . . . .	150	111
CASTELLO . . . . .	115	337	NOGARA . . . . .	25/15	<b>7.470</b>	segheria marmi . . . . .	90	18
MONTECCHIA DI CROSARA* . . . . .	87	1.188	ALBERONI . . . . .	18	221	tacconi . . . . .	158	132
PERGOLA (1) . . . . .	42	182	BARABO' . . . . .	18	130	case sparse . . . . .	—	423
casarotti . . . . .	91	95	CROSARA (1) . . . . .	21	102	<b>PESCANTINA . . . . .</b>	130/72	<b>8.900</b>
cesari . . . . .	251	33	MONTALTO . . . . .	18	263	PESCANTINA . . . . .	130/72	<b>8.900</b>
cortivo . . . . .	362	48	NOGARA* (2) . . . . .	18	5.653	MORO FREONI (1) . . . . .	92	59
dal cero . . . . .	100	142	boschetto . . . . .	19	78	OSPEDALETTO (2) . . . . .	120	292
danesi di sopra . . . . .	188	67	casella . . . . .	18	66	PESCANTINA* (3) . . . . .	80	5.639
fiorani . . . . .	275	24	guglia . . . . .	18	124	SANTA LUCIA . . . . .	95	269
masi . . . . .	97	74	motta . . . . .	20	44	SETTIMO (4) . . . . .	84	889
meggiano . . . . .	120	30	raffa . . . . .	18	34	bardoline . . . . .	112	24
motti . . . . .	100	33	case sparse . . . . .	—	755	belvedere . . . . .	112	19
motto . . . . .	239	26	<b>NOGAROLE ROCCA . . . . .</b>	39/29	<b>2.365</b>	campagna . . . . .	95	14
tolotti . . . . .	301	36	NOGAROLE ROCCA . . . . .	39/29	<b>2.365</b>	colombina . . . . .	81	32
case sparse . . . . .	—	1.270	BAGNOLO . . . . .	34	710	crocetta . . . . .	115	29
<b>MONTEFORTE D'ALPONE</b>	<b>283/32</b>	<b>6.263</b>	NOGAROLE ROCCA* . . . . .	37	369	filissine . . . . .	120	38
MONTEFORTE D'ALPONE . . . . .	283/32	6.263	PRADELLE . . . . .	33	579	ganassini . . . . .	112	43
BROGNOLIGO -			canton . . . . .	32	47	lora . . . . .	104	35
COSTALUNGA (1) . . . . .	53	2.359	casa di riposo bertoli (1) . . . . .	32	38	milone . . . . .	103	15
MONTEFORTE D'ALPONE* . . . . .	38	3.449	colombare . . . . .	35	43	mirandola . . . . .	84	30
SARMAZZA (2) . . . . .	35	107	salette . . . . .	33	40	mirandola bassa . . . . .	80	32
micheletti (gia' casotti) . . . . .	72	91	case sparse . . . . .	—	539	piere . . . . .	100	28
monte riondo . . . . .	104	44	<b>NOGAROLE ROCCA . . . . .</b>	39/29	<b>2.365</b>	reolto . . . . .	105	26
case sparse . . . . .	—	213	BAGNOLO . . . . .	34	710	secca . . . . .	112	25
			NOGAROLE ROCCA* . . . . .	37	369	tegnente . . . . .	90	22
			PRADELLE . . . . .	33	579	tremole' . . . . .	86	25
			canton . . . . .	32	47	case sparse . . . . .	—	1.315
			casa di riposo bertoli (1) . . . . .	32	38			
			colombare . . . . .	35	43			
			salette . . . . .	33	40			
			case sparse . . . . .	—	539			

## segue TAV. 2 - Altitudine e popolazione residente dei Comuni, delle frazioni geografiche e delle località abitate

COMUNI FRAZIONI GEOGRAFICHE LOCALITÀ ABITATE	Altitudine m	Popolazione residente	COMUNI FRAZIONI GEOGRAFICHE LOCALITÀ ABITATE	Altitudine m	Popolazione residente	COMUNI FRAZIONI GEOGRAFICHE LOCALITÀ ABITATE	Altitudine m	Popolazione residente
<b>PESCHIERA DEL GARDA</b>	148/65	<b>8.807</b>	<b>RONCA'</b>	682/44	<b>3.201</b>	cappelletta	900	31
LAGHETTO DEL FRASSINO (1)	75	—	RONCA'	682/44	<b>3.201</b>	erbisti	957	42
LAGO DI GARDA (2)	65	—	BRENTON	465	56	gardun	1.016	35
<b>PESCHIERA DEL GARDA</b>	148/65	<b>8.807</b>	RONCA*	78	842	garonzi	773	33
BROGLIE (3)	84	124	TERROSSA	68	947	maso di sopra	834	41
PESCHIERA DEL GARDA*	68	7.331	duello	81	97	maso di sotto	796	54
ROVIZZA (4)	77	27	motto bisogno	56	33	montecchiane	707	22
baccoli	134	19	mozzarelli	403	21	scardon	856	29
bassana	76	32	san pietro	431	19	snel	871	21
boschetti	107	106	san zeno	160	33	squaranto	680	14
dolci	100	280	tessari	131	20	vazzi	913	20
lizzara - volponi	80	108	zamboni	115	57	case sparse	—	300
madonna del frassino	87	160	case sparse	—	1.076	<b>SAN FRANCESCO</b>	1.573/780	<b>191</b>
mandella	72	85	<b>RONCO ALL'ADIGE</b>	27/19	<b>5.873</b>	SAN FRANCESCO	1.097	62
marinoni	102	45	RONCO ALL'ADIGE	27/19	<b>5.873</b>	bortolli	1.038	15
massoni	78	91	ALBARO	23	631	camposilvano (1)	1.157	5
paradiso	80	63	ALBARO VECCHIO (1)	24	50	sartori	976	23
santa cristina	83	31	CANTON	23	107	case sparse	—	86
zanina	77	39	PONZILOVO	24	86	<b>SAN ROCCO</b>	688/293	<b>566</b>
case sparse	—	266	RONCO ALL'ADIGE*	23	2.616	SAN ROCCO	639	230
<b>POVEGLIANO VERONESE</b>	54/35	<b>5.262</b>	TOMBAZOSANA	21	614	baccai	625	34
POVEGLIANO VERONESE	54/35	<b>5.262</b>	cason	19	51	ca' del vento	633	41
MADONNA DELL'UVA SECCA	46	204	corrubboli	23	68	doardi	600	28
POVEGLIANO VERONESE* (1)	47	4.538	corso	20	32	dosso	657	24
centrale elettrica	47	15	crovara gemma	24	61	negri	621	22
i casotti	51	78	fornetto	23	121	specula	580	20
i casotti dei ronchi	49	23	olmo	21	82	case sparse	—	167
le bazene	53	20	pozza	23	66	<b>SALIZZOLE</b>	27/18	<b>3.765</b>
case sparse	—	384	remoncino	24	90	SALIZZOLE	27/18	<b>3.765</b>
<b>PRESSANA</b>	23/16	<b>2.385</b>	ronchi	25	51	ALBERO	22	77
PRESSANA	23/16	<b>2.385</b>	tomba di sotto	21	36	BIONDE	20	598
CASELLE (1)	19	549	case sparse	—	1.111	CALCINARO (1)	20	61
CROSARE	17	209	<b>ROVERCHIARA</b>	26/18	<b>2.685</b>	ENGAZZA* (2)	21	445
PRESSANA*	19	719	ROVERCHIARA	26/18	<b>2.685</b>	SALIZZOLE*	22	1.377
bertolde	18	37	PANEGO (1)	18	166	VALMORSEL - CONCAMARISE (3)	20	405
castelletto	17	34	ROVERCHIARA*	20	1.262	cadelora	21	69
oca	18	80	ROVERCHIARETTA	19	517	case	19	45
piovega	18	38	casotti (2)	21	9	corte bra'	19	25
san francesco	18	46	la cattolica	20	56	pontegrande	23	45
san sebastiano	18	19	oppi	20	25	zanon (4)	27	12
vignaletto	17	71	ormeolo (2)	21	26	case sparse	—	606
case sparse	—	583	santa teresa	19	56	<b>SAN BONIFACIO</b>	42/23	<b>15.318</b>
<b>RIVOLI VERONESE</b>	628/88	<b>1.623</b>	case sparse	—	568	SAN BONIFACIO	42/23	<b>15.318</b>
RIVOLI VERONESE	628/88	<b>1.623</b>	<b>ROVEREDO DI GUA'</b>	23/15	<b>1.209</b>	FORNARI (1)	32	49
CANALE	140	140	ROVEREDO DI GUA'	23/15	<b>1.209</b>	SAN BONIFACIO* (2)	31	14.122
RAGANO - SEGA (1)	99	50	ROVEREDO DI GUA'*	16	356	TORRI DI CONFINE (3)	36	8
RIVOLI VERONESE*	191	570	caprano (1)	15	55	VILLABELLA (1)	28	386
VALDONEGHE DI SOTTO (2)	211	11	cicogna (2)	17	51	borgoletto di sotto	29	43
gaium	109	17	maceratoi	16	88	casotti tamagno	29	48
gaium croce	92	18	spolina	17	24	fossabassa	24	79
montalto di gaium	211	86	case sparse	—	635	case sparse	—	583
porton	195	50	<b>ROVERE' VERONESE</b>	1.573/293	<b>1.920</b>	<b>SAN GIOVANNI ILARIONE</b>	688/125	<b>4.209</b>
tessari	140	26	ROVERE' VERONESE	1.047/393	<b>1.163</b>	CATTIGNANO	666/250	<b>240</b>
tezze	103	90	ROVERE' VERONESE*	843	300	CATTIGNANO	503	59
valdoneghe	216	25	SAN VITALE	877	94	brendian	458	22
zuane di sopra	200	62	arzare	778	21	confenti	441	38
zuane osteria	186	54	campari	811	75	rebeli	350	27
case sparse	—	424	cantero	753	31	salgari	350	24

## segue TAV. 2 - Altitudine e popolazione residente dei Comuni, delle frazioni geografiche e delle località abitate

COMUNI FRAZIONI GEOGRAFICHE LOCALITÀ ABITATE	Altitudine m	Popolazione residente	COMUNI FRAZIONI GEOGRAFICHE LOCALITÀ ABITATE	Altitudine m	Popolazione residente	COMUNI FRAZIONI GEOGRAFICHE LOCALITÀ ABITATE	Altitudine m	Popolazione residente
vaccari . . . . .	583	16	ca' brusa' . . . . .	72	42	SANT'AMBROGIO DI VALPOLICELLA . . . . .	650/86	<b>8.648</b>
case sparse . . . . .	—	54	ca' dell'aglio . . . . .	31	35	SAN GIORGIO DI VALPOLICELLA	376	290
<b>SAN GIOVANNI ILARIONE . . . . .</b>	<b>688/125</b>	<b>3.969</b>	campalto . . . . .	45	137	SANT'AMBROGIO DI VALPOLICELLA* (1) . . . . .	174	8.067
CASTELLO . . . . .	321	302	centignano . . . . .	36	60	ex sanatorio grola . . . . .	252	50
SAN GIOVANNI ILARIONE* . . . . .	194	1.641	coetta . . . . .	32	47	zane . . . . .	245	33
belloca . . . . .	524	49	gazzivi . . . . .	33	27	case sparse . . . . .	—	208
beltrami . . . . .	250	44	giaron . . . . .	33	42	<b>SANT'ANNA D'ALFAEDO</b>	1.546/308	<b>2.452</b>
boarie . . . . .	131	66	la pantina . . . . .	33	34	RONCONI . . . . .	1.543/480	<b>576</b>
bosco . . . . .	200	19	san rocco . . . . .	64	30	CEREDO . . . . .	800	184
camadi . . . . .	325	24	scimmia . . . . .	53	25	RONCONI . . . . .	945	93
cambioli . . . . .	280	21	terreno . . . . .	59	39	VALLENE . . . . .	1.070	43
cavazza . . . . .	494	17	case sparse . . . . .	—	549	cescatto . . . . .	896	53
cerina . . . . .	337	40	<b>SAN MAURO DI SALINE</b>	1.025/315	<b>525</b>	laita . . . . .	797	12
ciampetti . . . . .	507	18	SAN MAURO DI SALINE . . . . .	1.025/315	<b>525</b>	provalo . . . . .	1.034	36
cimani . . . . .	250	44	SAN MAURO DI SALINE* . . . . .	804	144	selvavecchia . . . . .	1.027	21
colombara . . . . .	252	37	bettola (1) . . . . .	652	26	case sparse . . . . .	—	134
faggiani . . . . .	325	24	comerlati . . . . .	807	28	<b>SANT'ANNA D'ALFAEDO . . . . .</b>	1.546/308	<b>1.876</b>
fusa . . . . .	250	30	corno . . . . .	657	23	CERNA . . . . .	750	179
galiotti . . . . .	311	70	purio (2) . . . . .	853	1	FOSSE . . . . .	945	316
gambaretti . . . . .	223	81	san valentino (3) . . . . .	772	4	GIARE . . . . .	689	118
gambaretti di sotto . . . . .	217	13	spillichi . . . . .	835	38	SANT'ANNA D'ALFAEDO* . . . . .	939	253
gecchele . . . . .	310	23	tavernole . . . . .	627	48	VAGGIMAL . . . . .	732	82
lore . . . . .	416	90	varalta . . . . .	862	32	boar . . . . .	677	18
lovati . . . . .	471	33	case sparse . . . . .	—	181	campostrin . . . . .	888	46
luvi . . . . .	521	31	<b>SAN PIETRO DI MORUBIO . . . . .</b>	23/18	<b>2.906</b>	casa gioiosa (1) . . . . .	725	9
marchetti . . . . .	375	37	BONAVICINA . . . . .	21	1.530	cona . . . . .	870	68
nebiotti . . . . .	250	23	SAN PIETRO DI MORUBIO* (1) . . . . .	19	1.233	corrubio . . . . .	788	56
nogarotto . . . . .	280	52	brunel . . . . .	19	26	crestena . . . . .	706	22
palazzo . . . . .	325	21	casalino . . . . .	18	15	martellengo . . . . .	1.017	26
panarotti . . . . .	257	34	cree . . . . .	19	29	maso . . . . .	654	20
prandi . . . . .	249	13	fossalta (2) . . . . .	18	23	spiazzo . . . . .	745	40
rossetti . . . . .	250	29	onni . . . . .	19	24	tommasi . . . . .	1.130	19
sabbadori-mazzasetti . . . . .	225	100	case sparse . . . . .	—	26	vaona . . . . .	972	17
vandini . . . . .	175	27	<b>SAN PIETRO DI MORUBIO . . . . .</b>	23/18	<b>2.906</b>	zivelongo . . . . .	722	15
veschi . . . . .	175	23	BONAVICINA . . . . .	21	1.530	case sparse . . . . .	—	572
viali . . . . .	432	21	SAN PIETRO DI MORUBIO* (1) . . . . .	19	1.233	<b>SAN ZENO DI MONTAGNA . . . . .</b>	1.875/250	<b>1.099</b>
zanchi . . . . .	241	25	brunel . . . . .	19	26	SAN ZENO . . . . .	1.875/250	<b>1.099</b>
zini . . . . .	285	42	casalino . . . . .	18	15	LUMINI . . . . .	695	142
case sparse . . . . .	—	805	cree . . . . .	19	29	PRADA (1) . . . . .	1.005	59
<b>SAN GIOVANNI LUPATOTO . . . . .</b>	<b>52/30</b>	<b>18.179</b>	fossalta (2) . . . . .	18	23	SAN ZENO* (2) . . . . .	581	857
SAN GIOVANNI LUPATOTO . . . . .	52/30	18.179	onni . . . . .	19	24	prabestema' (3) . . . . .	829	13
RALDON (1) . . . . .	37	2.826	case sparse . . . . .	—	26	villanova . . . . .	605	18
SAN GIOVANNI LUPATOTO* (2) . . . . .	42	15.056	<b>SAN PIETRO IN CARIANO . . . . .</b>	250/75	<b>9.288</b>	case sparse . . . . .	—	10
comotto . . . . .	48	52	SAN PIETRO IN CARIANO . . . . .	250/75	<b>9.288</b>	<b>SELVA DI PROGNO . . . . .</b>	1.876/473	<b>1.185</b>
case sparse . . . . .	—	245	BURE (1) . . . . .	160	296	CAMPOFONTANA . . . . .	1.670/800	<b>151</b>
<b>SANGUINETTO . . . . .</b>	<b>19/14</b>	<b>4.419</b>	CASTELROTTO . . . . .	112	119	CAMPOFONTANA . . . . .	1.223	18
SANGUINETTO . . . . .	19/14	4.419	CORRUBBIO (2) . . . . .	110	1.449	grisi (1) . . . . .	1.165	9
SANGUINETTO* (1) . . . . .	19	3.814	PEDEMONTE (3) . . . . .	110	2.666	pagani (1) . . . . .	1.267	12
ca' dei micheli (2) . . . . .	17	14	SAN FLORIANO (4) . . . . .	140	1.098	san giorgio (1) . . . . .	1.090	4
rangona . . . . .	16	53	SAN PIETRO IN CARIANO* . . . . .	151	2.551	roncari . . . . .	1.100	50
case sparse . . . . .	—	538	bolcana . . . . .	130	24	tebaldi . . . . .	1.092	17
<b>SAN MARTINO BUON ALBERGO . . . . .</b>	<b>356/28</b>	<b>12.912</b>	cariano . . . . .	140	29	zocco (1) . . . . .	1.175	6
SAN MARTINO BUON ALBERGO . . . . .	356/28	12.912	casette . . . . .	120	39	case sparse . . . . .	—	35
FERRAZZE (1) . . . . .	54	246	cengia . . . . .	113	163	<b>GIAZZA . . . . .</b>	1.876/680	<b>223</b>
MAMBROTTA . . . . .	36	178	lenguin . . . . .	123	63	GIAZZA . . . . .	758	163
MARCELLISE . . . . .	102	552	san francesco . . . . .	157	21	bosco . . . . .	830	19
SAN MARTINO BUON ALBERGO* (2) . . . . .	45	10.822	sausto . . . . .	150	27			
arcandola . . . . .	61	47	squarano . . . . .	140	22			
			case sparse . . . . .	—	721			
			<b>SANT'AMBROGIO DI VALPOLICELLA . . . . .</b>	1.075/86	<b>9.173</b>			
			MONTE . . . . .	1.075/97	<b>525</b>			
			MONTE . . . . .	440	380			
			brentani . . . . .	561	40			
			calcarole . . . . .	499	105			
			case sparse . . . . .	—	—			

## segue TAV. 2 - Altitudine e popolazione residente dei Comuni, delle frazioni geografiche e delle località abitate

COMUNI FRAZIONI GEOGRAFICHE LOCALITÀ ABITATE	Altitudine m	Popolazione residente	COMUNI FRAZIONI GEOGRAFICHE LOCALITÀ ABITATE	Altitudine m	Popolazione residente	COMUNI FRAZIONI GEOGRAFICHE LOCALITÀ ABITATE	Altitudine m	Popolazione residente
ercoli . . . . .	829	10	sarce' . . . . .	78	44	spighetta (3) . . . . .	402	6
ferrazza (1) . . . . .	722	3	siberie . . . . .	90	48	case sparse . . . . .	—	60
gauli (1) . . . . .	893	4	terruia . . . . .	86	55			
case sparse . . . . .	—	24	valbusa . . . . .	125	49	<b>TREGNAGO . . . . .</b>	<b>838/212</b>	<b>4.453</b>
<b>SAN BORTOLO DELLE MONTAGNE . . . . .</b>	<b>1.110/473</b>	<b>478</b>	zerbare . . . . .	128	73	TREGNAGO . . . . .	838/212	4.453
SAN BORTOLO . . . . .	918	102	zemine . . . . .	112	14	COGOLLO . . . . .	405	597
aldeghe . . . . .	878	19	case sparse . . . . .	—	644	TREGNAGO* . . . . .	317	3.119
ambrosi . . . . .	1.000	31	<b>SONA . . . . .</b>	<b>228/82</b>	<b>11.030</b>	bettola (1) . . . . .	652	13
campilgeri (1) . . . . .	1.027	7	SONA . . . . .	228/82	11.030	castagnini . . . . .	272	19
carradori . . . . .	836	12	LUGAGNANO . . . . .	91	4.975	centro . . . . .	521	34
gugoli . . . . .	1.044	25	SAN GIORGIO IN SALICI . . . . .	147	915	finetti . . . . .	552	47
roncari . . . . .	830	43	SONA* . . . . .	169	2.790	rancani . . . . .	672	20
sitara (1) . . . . .	607	9	betlemme (1) . . . . .	93	49	scorgnano . . . . .	383	76
venchi . . . . .	877	49	canova . . . . .	98	124	case sparse . . . . .	—	528
case sparse . . . . .	—	181	canove . . . . .	121	20	<b>TREVENZUOLO . . . . .</b>	<b>34/28</b>	<b>2.467</b>
<b>SELVA DI PROGNO . . . . .</b>	<b>1.228/543</b>	<b>333</b>	capellin . . . . .	116	25	TREVENZUOLO . . . . .	34/28	2.467
SELVA DI PROGNO* . . . . .	570	161	capitello . . . . .	98	88	FAGNANO . . . . .	29	205
anselmi . . . . .	631	18	casette di sopra (2) . . . . .	174	—	RONCOLEVA' . . . . .	30	659
bernardi . . . . .	610	50	cherubina . . . . .	137	68	TREVENZUOLO* . . . . .	31	889
case sparse . . . . .	—	104	la presa . . . . .	115	39	capitello . . . . .	29	119
<b>SOAVE . . . . .</b>	<b>413/29</b>	<b>5.359</b>	messedaglia . . . . .	85	43	cortalta . . . . .	29	20
SOAVE . . . . .	413/29	5.359	molino . . . . .	103	20	demorta . . . . .	31	22
CASTELCERINO . . . . .	347	85	rosolotti . . . . .	125	45	serraglio . . . . .	29	41
CASTELLETO (1) . . . . .	31	373	san rocco . . . . .	134	37	case sparse . . . . .	—	512
COSTEGGIOLA (2) . . . . .	61	194	valle . . . . .	115	54	<b>VALEGGIO SUL MINCIO . . . . .</b>	<b>192/54</b>	<b>9.171</b>
FITTA' . . . . .	303	120	case sparse . . . . .	—	1.738	VALEGGIO SUL MINCIO . . . . .	192/54	9.171
SOAVE* . . . . .	40	3.892	<b>SORGA' . . . . .</b>	<b>29/16</b>	<b>2.950</b>	CAMALAVICINA (1) . . . . .	94	68
battocchi . . . . .	50	25	SORGA' . . . . .	29/16	2.950	FORNELLO . . . . .	120	97
campagnola . . . . .	137	19	BONFERRARO . . . . .	20	893	FONTANELLO . . . . .	135	140
ca' vecchie . . . . .	106	24	PAMPURO . . . . .	17	61	MARCHI - FORONI . . . . .	81	327
fontanelle . . . . .	39	61	PONTEPOSSERO . . . . .	25	369	MAZZI - PASINI . . . . .	73	124
fornace michelon . . . . .	47	27	SORGA* . . . . .	25	487	SALIONZE . . . . .	91	384
fornello (3) . . . . .	42	35	campagne prime . . . . .	26	26	SANTA LUCIA . . . . .	145	74
meggiano . . . . .	130	46	casotti . . . . .	18	48	VALEGGIO SUL MINCIO* . . . . .	88	4.748
mondello . . . . .	56	31	corte belgioioso . . . . .	20	40	VANONI - REMELLI . . . . .	61	290
monte . . . . .	220	30	di la tione . . . . .	24	98	VENTURELLI - FENILI . . . . .	99	127
pressi . . . . .	130	20	ghetto . . . . .	17	17	ariano . . . . .	98	54
tamellini . . . . .	105	60	moratica . . . . .	20	198	barozzino . . . . .	128	56
case sparse . . . . .	—	317	santo . . . . .	20	64	bercelli . . . . .	70	40
<b>SOMMACAMPAGNA . . . . .</b>	<b>173/64</b>	<b>10.257</b>	torre masino . . . . .	23	68	bertagni . . . . .	116	19
SOMMACAMPAGNA . . . . .	173/64	10.257	case sparse . . . . .	—	581	buffoncelli . . . . .	78	21
CASELLE . . . . .	79	3.051	<b>TERRAZZO . . . . .</b>	<b>13/8</b>	<b>2.663</b>	campagnola . . . . .	84	117
CUSTOZA . . . . .	125	455	TERRAZZO . . . . .	13/8	2.663	campanella . . . . .	70	47
SOMMACAMPAGNA* . . . . .	121	4.930	BEGOSSO . . . . .	13	428	campazzo . . . . .	67	29
accademia . . . . .	69	15	NICHESOLA . . . . .	13	232	casar . . . . .	71	30
bagolina . . . . .	143	35	TERRAZZO* (1) . . . . .	12	1.495	caselle . . . . .	86	20
balconi rossi . . . . .	99	63	belvedere . . . . .	12	126	centrale idroelettrica (2) . . . . .	63	17
belvedere . . . . .	83	22	carezze . . . . .	13	39	cominelli . . . . .	71	44
betlemme (1) . . . . .	93	46	chiesavecchia . . . . .	13	56	corrädina . . . . .	67	41
cappello (2) . . . . .	78	66	torrano . . . . .	13	34	fornelletti . . . . .	72	20
casa quindici . . . . .	78	51	trami . . . . .	12	97	frati . . . . .	112	25
ceolara . . . . .	88	49	case sparse . . . . .	—	156	gallinelle . . . . .	66	117
coa . . . . .	86	18	<b>TORRI DEL BENACO . . . . .</b>	<b>575/65</b>	<b>2.383</b>	gazi . . . . .	118	28
fredda . . . . .	80	67	LAGO DI GARDA (1) . . . . .	65	—	gherla . . . . .	81	27
ganfardine (2) . . . . .	64	15	TORRI DEL BENACO . . . . .	575/65	2.383	gobbini . . . . .	94	45
gasparina . . . . .	65	60	LE CAMILLE (2) . . . . .	525	7	monte borghetto . . . . .	84	51
gorgo . . . . .	105	60	PAI . . . . .	131	209	montemagrino . . . . .	119	23
madonna monte . . . . .	145	42	TORRI DEL BENACO* . . . . .	67	2.079	monte salionze . . . . .	101	14
palazzo-rezzola . . . . .	86	105	crero . . . . .	81	22	nadalini . . . . .	90	34
pantina . . . . .	80	94				pace . . . . .	60	22
pirlar . . . . .	88	46				pasquali . . . . .	142	26
poiane . . . . .	79	40				pozzi . . . . .	78	85
						prandina . . . . .	93	16
						sfrizera . . . . .	64	36
						turchetti . . . . .	75	57



## segue TAV. 2 - Altitudine e popolazione residente dei Comuni, delle frazioni geografiche e delle località abitate

COMUNI FRAZIONI GEOGRAFICHE LOCALITÀ ABITATE	Altitudine m	Popolazione residente	COMUNI FRAZIONI GEOGRAFICHE LOCALITÀ ABITATE	Altitudine m	Popolazione residente	COMUNI FRAZIONI GEOGRAFICHE LOCALITÀ ABITATE	Altitudine m	Popolazione residente
vantini . . . . .	77	21	cason del chievo . . . . .	91	65	san marcello (3) . . . . .	23	55
via cava . . . . .	134	23	casone . . . . .	85	90	veronella bassa . . . . .	24	47
vittori . . . . .	89	18	casotti . . . . .	38	61	case sparse . . . . .	—	497
case sparse . . . . .	—	1.569	castiglione . . . . .	48	51			
<b>VELO VERONESE . . . . .</b>	<b>1.434/700</b>	<b>860</b>	cellore . . . . .	144	61	<b>VESTENANOVA . . . . .</b>	<b>945/279</b>	<b>2.411</b>
VELO VERONESE* . . . . .	1.087	189	centore di sopra . . . . .	40	13	VESTENANOVA . . . . .	945/279	2.411
camposilvano (1) . . . . .	1.157	15	clocego . . . . .	105	122	BOLCA . . . . .	803	222
comerlati . . . . .	993	45	colombare . . . . .	60	24	CASTELVERO . . . . .	566	194
croce . . . . .	980	20	corno basso . . . . .	91	17	VESTENANOVA* . . . . .	515	468
foi . . . . .	1.076	23	corte bassa . . . . .	54	33	VESTENAVECCHIA . . . . .	500	199
menotti . . . . .	997	23	corte salvi . . . . .	88	109	bacchi . . . . .	523	33
pozze . . . . .	1.051	17	diga . . . . .	50	48	barco . . . . .	584	37
salaorno . . . . .	994	28	dosso . . . . .	41	22	calisti . . . . .	647	27
scrivazzi . . . . .	898	10	duello . . . . .	388	25	camponogara . . . . .	700	44
stander . . . . .	1.155	32	due mori . . . . .	143	40	canova - montanari . . . . .	380	27
taioli . . . . .	748	14	fasola . . . . .	124	23	cerati . . . . .	513	23
tecchie . . . . .	1.107	24	forte madonna . . . . .	70	90	costo . . . . .	550	29
tezze di sopra . . . . .	950	22	gazzego . . . . .	88	17	cracchi . . . . .	696	51
tezze di sotto . . . . .	912	19	graelli . . . . .	63	37	ferrari . . . . .	399	39
valdivelo . . . . .	1.047	23	la costa . . . . .	370	35	gaiotte . . . . .	650	26
valle . . . . .	1.006	24	la turbina . . . . .	88	38	giordani . . . . .	675	21
viaverde . . . . .	1.020	41	liberina . . . . .	54	25	lovati - fitto . . . . .	367	48
case sparse . . . . .	—	291	madonna casotti . . . . .	40	13	panati . . . . .	461	31
<b>VERONA . . . . .</b>	<b>756/34</b>	<b>265.932</b>	magrano . . . . .	515	33	pezzati . . . . .	554	24
VERONA . . . . .	756/34	265.932	margiuni . . . . .	550	23	rossi . . . . .	464	20
BASSONE . . . . .	98	800	marini . . . . .	45	18	santi . . . . .	484	21
CORNO ALTO (1) . . . . .	97	81	matozze . . . . .	40	49	scarmana . . . . .	379	21
FALCONA (2) . . . . .	57	59	mesar . . . . .	59	72	valecco . . . . .	628	30
MADONNA DI DOSSOBUONO . . . . .	67	208	misturin . . . . .	78	64	vanzi . . . . .	452	43
MARCHESINO (3) . . . . .	45	301	moreschi . . . . .	72	89	zandonai . . . . .	425	13
MIZZOLE . . . . .	86	377	oltre stazione . . . . .	80	43	zovo . . . . .	705	99
MONTORIO . . . . .	59	4.512	paioi . . . . .	95	28	case sparse . . . . .	—	621
MORURI . . . . .	435	134	palazzo madonna . . . . .	69	92	<b>VIGASIO . . . . .</b>	<b>48/33</b>	<b>5.463</b>
NESENTE . . . . .	94	224	pascolon . . . . .	40	42	VIGASIO . . . . .	48/33	5.463
NOVAGLIE . . . . .	131	217	pian di castagne' (7) . . . . .	375	21	FORETTE (1) . . . . .	41	541
PARONA . . . . .	69	2.407	pigozzo . . . . .	123	34	ISOLALTA . . . . .	41	268
POIANO . . . . .	83	1.594	pontara corno . . . . .	91	20	SALARINO (2) . . . . .	43	11
PONTE FLORIO . . . . .	62	290	pradelle . . . . .	177	23	VIGASIO* . . . . .	37	3.972
QUINTO . . . . .	114	2.912	rudari . . . . .	88	73	corte brigafatta nuova . . . . .	37	39
RIZZA (4) . . . . .	49	232	san fidenzio (8) . . . . .	235	35	corte brigafatta vecchia . . . . .	37	30
SAN FELICE . . . . .	66	248	san mattia . . . . .	240	42	corte brognolo . . . . .	41	27
SAN PANCRAZIO . . . . .	49	406	santa caterina . . . . .	56	9	corte campagnamagra . . . . .	39	27
SANTA MARIA IN STELLE . . . . .	124	438	sasse . . . . .	43	78	corte ciringhelli . . . . .	41	21
VERONA* (5) . . . . .	59	238.553	scopella (9) . . . . .	45	81	san bernardino . . . . .	34	54
baietta . . . . .	67	32	seminario . . . . .	86	45	case sparse . . . . .	—	473
bertacchina . . . . .	88	46	sezano . . . . .	153	50	<b>VILLA BARTOLOMEA . . . . .</b>	<b>23/10</b>	<b>5.610</b>
bonizzati . . . . .	70	68	sommavalle . . . . .	240	21	VILLA BARTOLOMEA . . . . .	23/10	5.610
ca' brusa' . . . . .	56	24	terminon dell'olmo . . . . .	54	47	CARPI . . . . .	13	805
ca' del pozzo . . . . .	72	37	tosì . . . . .	53	57	VILLA BARTOLOMEA* . . . . .	14	4.062
ca' gerosa . . . . .	75	20	trezzolano . . . . .	436	34	brancaglia . . . . .	12	23
caio' . . . . .	571	29	turati . . . . .	137	50	cantarane . . . . .	14	17
campagnola . . . . .	71	47	valle . . . . .	329	25	zotti . . . . .	13	34
campagnola madonna . . . . .	63	75	valverde . . . . .	65	25	case sparse . . . . .	—	669
cancello . . . . .	523	29	vendri . . . . .	109	183	<b>VILLAFRANCA DI VERONA . . . . .</b>	<b>83/39</b>	<b>24.558</b>
ca' nova bampa . . . . .	45	43	villa arrighi . . . . .	100	26	VILLAFRANCA DI VERONA . . . . .	83/39	24.558
ca' nova santa lucia . . . . .	78	27	villa gaspari . . . . .	140	35	ALPO . . . . .	54	1.460
ca' nova san michele . . . . .	39	24	villa poggiani . . . . .	195	39	DOSSOBUONO . . . . .	66	4.158
ca' nova toro . . . . .	45	21	case sparse . . . . .	—	8.308	PIZZOLETTA (1) . . . . .	47	789
ca' piotti . . . . .	40	17	<b>VERONELLA . . . . .</b>	<b>27/17</b>	<b>3.431</b>	QUADERNI . . . . .	61	1.420
ca' raffaldo . . . . .	43	52	MIEGA . . . . .	20/17	259	RIZZA (2) . . . . .	49	634
casa di cura santa giuliana (6) . . . . .	260	47	MIEGA (1) . . . . .	20	90			
case nuove . . . . .	92	61	boschirolle . . . . .	18	60			
casermette . . . . .	63	121	giavone . . . . .	17	109			
casetta bionde . . . . .	88	55	case sparse . . . . .	—	—			
casetta maso . . . . .	285	79	<b>VERONELLA . . . . .</b>	<b>27/17</b>	<b>3.172</b>			
casetta squazza . . . . .	541	12	OPPI . . . . .	24	147			
			SAN GREGORIO . . . . .	26	1.564			
			VERONELLA* (2) . . . . .	21	817			
			canova . . . . .	23	45			

segue TAV. 2 - **Altitudine e popolazione residente dei Comuni, delle frazioni geografiche e delle località abitate**

COMUNI FRAZIONI GEOGRAFICHE LOCALITÀ ABITATE	Altitudine m	Popolazione residente	COMUNI FRAZIONI GEOGRAFICHE LOCALITÀ ABITATE	Altitudine m	Popolazione residente	COMUNI FRAZIONI GEOGRAFICHE LOCALITÀ ABITATE	Altitudine m	Popolazione residente
ROSEGAFFERRO . . . . .	60	939	volpare di sotto . . . . .	53	140	quartiere adige . . . . .	34	54
VILLAFRANCA DI VERONA* (3) .	54	12.356	case sparse . . . . .	—	1.251	rocchi . . . . .	25	53
acquareoli . . . . .	59	52	<b>ZEVIO</b> . . . . .	43/23	<b>9.883</b>	roversola . . . . .	40	38
benedetti . . . . .	57	16	<b>ZEVIO</b> . . . . .	43/23	<b>9.883</b>	tre ponti . . . . .	40	33
ca' belladonna . . . . .	63	17	BOSCO . . . . .	24	135	villabroggia . . . . .	26	49
cadellora . . . . .	57	56	CAMPAGNOLA (1) . . . . .	37	756	zinzalle . . . . .	27	20
caluri . . . . .	63	322	LA PUNTA (2) . . . . .	42	177	case sparse . . . . .	—	938
ca' orsi . . . . .	61	15	PERZACCO (3) . . . . .	26	857	<b>ZIMELLA</b> . . . . .	30/21	<b>3.710</b>
cappello . . . . .	78	32	POZZO (2) . . . . .	43	113	SANTO STEFANO DI		
ca' rosetta . . . . .	51	79	SANTA MARIA . . . . .	31	1.223	ZIMELLA . . . . .	30/21	<b>3.710</b>
casa lourdes . . . . .	60	46	ZEVIO* . . . . .	31	4.787	BONALDO . . . . .	25	789
chiodo . . . . .	48	59	ca' dell'ora alta . . . . .	26	60	SANTO STEFANO* (1) . . . . .	29	1.498
colombara fiorio . . . . .	60	67	ca' dell'ora bassa . . . . .	26	61	VOLPINO (2) . . . . .	28	196
coronini . . . . .	80	33	campagnol . . . . .	32	34	ZIMELLA . . . . .	25	545
dossi prabiano . . . . .	63	103	griffe . . . . .	24	97	baffa . . . . .	26	31
fornaci . . . . .	53	25	la ca' bianca . . . . .	40	20	caldamura . . . . .	25	17
ganfardine (4) . . . . .	64	70	maccachiove . . . . .	38	54	camatte . . . . .	21	36
le che' . . . . .	54	81	maffea . . . . .	40	19	palu' . . . . .	24	45
madonnina . . . . .	66	28	piazza rivalunga . . . . .	30	46	case sparse . . . . .	—	553
morando . . . . .	56	32	pontocello . . . . .	30	259			
pigno . . . . .	70	63						
pozzomoreto . . . . .	72	103						
volpare di sopra . . . . .	54	112						

**TAV. 3 - Località abitate e relativa ampiezza demografica**

LOCALITÀ ABITATE	Classi di ampiezza demografica	Codice dei Comuni di appartenenza	LOCALITÀ ABITATE	Classi di ampiezza demografica	Codice dei Comuni di appartenenza	LOCALITÀ ABITATE	Classi di ampiezza demografica	Codice dei Comuni di appartenenza
accademia	*	082	bagnol	*	057	betlemme (1)	*	082
acquabona	*	056	bagnole	*	044	betlemme (1)	*	083
acquareoli	*	096	bagnolo	*	055	bettola (1)	*	074
AFFI*	**	001	BAGNOLO	**	054	bettola (1)	*	087
aglio	*	011	bagolina	*	082	BEVILACQUA* (1)	**	008
agnella	*	046	baietta	*	091	bezzetto	*	025
ALBAREDO D'ADIGE*	**	002	balconi rossi	*	082	biccocari	*	023
ALBARE' STAZIONE	**	030	BALDARIA	**	027	BIONDE	**	068
ALBARIA - VILLIMPENTA (1)	*	037	BARABO'	*	053	boar	*	078
ALBARO	**	064	barbere	*	025	boarie	*	070
ALBARO VECCHIO (1)	*	064	barco	*	093	boffenigo (2)	*	030
albera	*	022	barco di sopra	*	042	BOLCA	**	093
ALBERO	*	068	bardoline	*	058	bolcana	*	076
ALBERONI	**	053	BARDOLINO* (1)	**	006	boldiere	*	019
alcenago	*	038	barotto	*	044	BONALDO	**	098
aldegheri	*	080	barozzino	*	089	BONAVICINA	**	075
ALPO	**	096	bassa	*	052	BONAVIGO*	**	009
alpone	*	016	bassana	*	059	bonedimane	*	043
alte'	*	044	BASSONE	**	091	BONFERRARO	**	084
ambrosi	*	080	battistari	*	005	bonizzati	*	091
ANGIARI*	**	003	battocchi	*	081	borgoletto di sotto	*	069
anselmi	*	005	BECCACIVETTA - AZZANO* (1)	**	021	bortolli	*	067
anselmi	*	080	BEGOSSO	**	085	boscaia	*	006
ANSON	*	048	BELFIORE*	**	007	boscarola	*	003
antonelli	*	005	belfiore	*	010	boschetti	*	059
arano	*	039	belfiore	*	009	boschetti	*	040
ARBIZZANO - SANTA MARIA (1)	**	052	belfiore	*	019	boschetto	*	053
arcandola	*	073	belfiore	*	044	boschirolle	*	092
ARCOLE*	**	004	bellevere	*	012	BOSCHI SAN MARCO	**	010
ariano	*	089	belloca	*	070	BOSCHI SANT'ANNA* (1)	**	010
arzare	*	067	BELLUNO VERONESE	**	013	bosco	*	070
ARZERE' (5)	*	011	beltrami	*	070	bosco	*	080
ARZERE' (1)	*	038	belvedere	*	082	BOSCO	*	097
ASELOGNA	**	025	belvedere	*	085	BOSCO CHIESANUOVA*	**	011
ASPARETTO	**	025	belvedere	*	058	bossema	*	023
AZZAGO	**	038	benedetti	*	096	bova	*	007
bacchi	*	093	bennati	*	024	BOVOLONE*	**	012
baccol	*	067	bercelli	*	089	braga	*	018
baccoli	*	059	bernardi	*	080	braghizzola	*	018
BADIA CALAVENA*	**	005	bernardine	*	009	brancaglia	*	095
badin	*	046	bertacchina	*	091	BRANCON (2)	*	037
baesse	*	030	bertagni	*	089	brea	*	039
baffa	*	098	bertolde	*	061	brendian	*	070

## segue TAV. 3 - Località abitate e relativa ampiezza demografica

LOCALITÀ ABITATE	Classi di ampiezza demografica	Codice dei Comuni di appartenenza	LOCALITÀ ABITATE	Classi di ampiezza demografica	Codice dei Comuni di appartenenza	LOCALITÀ ABITATE	Classi di ampiezza demografica	Codice dei Comuni di appartenenza
brentani	*	077	caldamura	*	098	canova	*	083
BRENTINO	**	013	CALDIERINO - ROTA	**	017	ca' nova bampa	*	091
BRENTON	*	063	CALDIERO* (1)	** *	017	canova - montanari	*	093
BREONIO	**	035	calisti	*	093	ca' nova san michele	*	091
bresenara (3)	*	037	CALLE (1)	*	039	ca' nova santa lucia	*	091
BROGLIE (3)	*	059	caluri	**	096	ca' nova toro	*	091
BROGNOLIGO - BUTTAPIETRA (1)	*	040	camadi	*	070	canove	*	083
BROGNOLIGO - COSTALUNGA (1)	** *	050	CAMALAVICINA (1)	*	089	CANOVE	**	044
broieschi	*	018	camatte	*	098	cantarane	*	095
broli	*	009	cambioli	*	070	cantero	*	067
brunel	*	075	campagna	*	058	CANTON	*	064
buffoncelli	*	089	campagna rossa	*	022	canton	*	054
BURE (1)	**	076	campagne prime	*	084	canzago	*	046
busa	*	052	campagnol	*	097	caorsa	*	001
busolo	*	042	CAMPAGNOLA (1)	**	097	ca' orsi	*	096
busoni	*	038	campagnola	*	089	capellin	*	083
BUSSOLENGO* (1)	** *	015	campagnola	*	091	ca' piotti	*	091
BUTTAPIETRA* (1)	** *	016	campagnola	*	081	capitello	*	083
ca' alta	*	009	campagnola	*	030	capitello	*	088
ca' belladonna	*	096	campagnola madonna	*	091	capovilla	*	047
cabianca	*	025	campalto	*	073	cappella	*	008
ca' brusa'	*	073	campanella	*	089	CAPPELLA FASANI	*	033
ca' brusa'	*	091	campari	*	067	cappelletta	*	067
ca chemasi	*	014	campazzo	*	089	cappello (2)	*	082
cadalogo	*	025	campedello (2)	*	034	cappello	*	096
CA' DEGLI OPPI	**	055	CAMPIANO	*	024	caprano (1)	*	066
ca' dei micheli (2)	*	072	campilgeri (1)	*	080	CAPRINO VERONESE*	** *	018
ca' dell'aglio	*	073	campo	*	014	ca' raffaldo	*	091
ca' del lago	*	025	CAMPOFONTANA	*	080	carampelle	*	048
cadellora	*	096	camponogara	*	093	carazzole	*	046
ca' dell'ora alta	*	097	camporeggio	*	023	carezze	*	085
ca' dell'ora bassa	*	097	camposanto	*	044	cariano	*	076
cadelora	*	068	camposilvano (1)	*	067	ca' rosetta	*	096
ca' del pozzo	*	091	camposilvano (1)	*	090	CARPI	**	095
ca' del vento	*	067	campostrin	*	078	carradori	*	080
ca' de micheli (2)	*	029	CANALE	*	062	carrara	*	038
ca' di dio	*	025	cancello	*	091	casa di cura santa giuliana (6)	*	091
ca' gerosa	*	091	canesella	*	032	casa di nazareth (2)	*	011
caio'	*	091	caneva	*	028	casa di riposo bertoli (1)	*	054
calcari	*	038	canova	*	024	casa gioiosa (1)	*	078
calcarole	*	077	canova	*	017	CASALEONE* (1)	** *	019
CALCINARO (1)	*	068	canova	*	092	casalino	*	041

## segue TAV. 3 - Località abitate e relativa ampiezza demografica

LOCALITÀ ABITATE	Classi di ampiezza demografica	Codice dei Comuni di appartenenza	LOCALITÀ ABITATE	Classi di ampiezza demografica	Codice dei Comuni di appartenenza	LOCALITÀ ABITATE	Classi di ampiezza demografica	Codice dei Comuni di appartenenza
casalino	*	075	CASTELLETTO (1)	*	007	chiesavecchia	*	085
casa lourdes	*	096	castelletto	*	061	chiesone	*	037
casa quindici	*	082	CASTELLETTO (1)	**	081	chieve	*	052
casar	*	089	CASTELLO	**	070	chiodo	*	096
casarotti	*	049	castello	*	001	chiomati	*	033
case	*	068	CASTELLO	**	049	ciampetti	*	070
casella	*	053	CASTELNUOVO DEL GARDA*	***	022	cicogna (2)	*	066
CASELLE (1)	**	061	CASTELROTTO	*	076	cimani	*	070
CASELLE	*	040	CASTELVERO	*	093	cioi	*	015
CASELLE (2)	*	037	casterna	*	035	clocego	*	091
caselle	*	089	castiglione	*	091	coa	*	082
CASELLE	** *	082	CASTION VERONESE	*	030	coda	*	038
case nuove	*	091	CATTIGNANO	*	070	coetta	*	073
casermette	*	091	CAVAJON VERONESE* (1)	**	023	COGOLLO	**	087
casetta	*	001	CAVALCASELLE (2)	**	022	COLA'	**	043
casetta bionde	*	091	CAVALO	**	035	coliel	*	018
casetta maso	*	091	cavazza	*	070	colletta	*	011
casetta squazza	*	091	ca' vecchia	*	032	COLOGNA VENETA*	***	027
casette	*	076	ca' vecchia	*	013	cologne	*	038
casette	*	044	ca' vecchie	*	081	COLOGNOLA AI COLLI* (1)	**	028
casette	*	023	CAZZANO DI TRAMIGNA*	**	024	colombara	*	044
casette di sopra (2)	*	083	CELLORE	**	039	colombara	*	017
cason	*	064	cellore	*	091	colombara	*	070
cason del chievo	*	091	cengia	*	076	colombara fiorio	*	096
casone	*	091	centegnano	*	073	colombara san vito	*	015
casoni	*	047	centore di sopra	*	091	colombare	*	043
casoni	*	007	centrale elettrica	*	060	colombare	*	031
casotti	*	039	centrale idroelettrica (2)	*	089	colombare	*	054
casotti (1)	*	041	centro	*	087	colombare	*	091
casotti (2)	*	065	ceolara	*	082	colombarone - bassi	*	044
casotti	*	056	CERAINO	*	031	colombina	*	058
casotti	*	091	cerati	*	093	comerlati	*	090
casotti	*	084	cercomano	*	040	comerlati	*	074
casotti tamagno	*	069	cere'	*	052	cominelli	*	089
CASTAGNARO* (1)	** *	020	CEREA* (1)	***	025	comotto	*	071
CASTAGNE'	*	047	CEREDO	*	078	comparine	*	004
castagni	*	024	cerina	*	070	comuni	*	048
castagnini	*	087	CERNA	*	078	cona	*	078
casteggioni	*	028	CERRO VERONESE* (1)	**	026	CONCAMARISE* (1)	**	029
CASTELCERINO	*	081	CERRO VERONESE (4)	*	011	condominio boffenigo (2)	*	030
CASTELDIVENTO (1)	*	048	cesari	*	049	condominio verde	*	030
castelletto	*	018	cescatto	*	078	confenti	*	070
castelletto	*	008	cherubina	*	083	CONFINE (1)	*	043

## segue TAV. 3 - Località abitate e relativa ampiezza demografica

LOCALITÀ ABITATE	Classi di ampiezza demografica	Codice dei Comuni di appartenenza	LOCALITÀ ABITATE	Classi di ampiezza demografica	Codice dei Comuni di appartenenza	LOCALITÀ ABITATE	Classi di ampiezza demografica	Codice dei Comuni di appartenenza
cora	*	004	crero	*	086	faggiani	*	070
CORBIOLO	**	011	crestena	*	078	fagioli	*	033
corbiolo	*	009	cristo - spadi	*	006	fagioli	*	044
cordevigo	*	023	croce	*	090	FAGNANO	**	088
CORIANO	**	002	crocetta	*	058	falceri	*	040
corno	*	074	crocetta	*	043	FALCONA (2)	*	091
CORNO ALTO (1)	*	091	crosara	*	044	FANE	**	052
corno basso	*	091	CROSARA (1)	*	053	faro	*	010
coronini	*	096	crosara gemma	*	064	fasola	*	091
corradina	*	089	CROSARE	**	061	fava	*	046
CORRUBBIO (2)	**	076	cubetta	*	028	faval (2)	*	019
corrubboli	*	064	CUSTOZA	**	082	faval (4)	*	025
CORRUBIO	*	038	cuzzano	*	038	favaletto	*	025
corrubio	*	078	dal cero	*	049	ferlina (z.a.i.)	*	015
CORSO	*	038	danesi di sopra	*	049	FERRARA DI MONTE BALDO*	*	034
corso	*	064	demorta	*	088	ferrari	*	093
cortalta	*	088	diga	*	091	ferrazza (1)	*	080
corte bassa	*	091	di la tione	*	084	FERRAZZE (1)	**	073
corte belgioioso	*	084	dino	*	024	fietta	*	005
corte bosco	*	025	doardi	*	067	figara	*	015
corte bra'	*	068	DOLCE*	**	031	filippi	*	005
corte bragagnani	*	055	dolci	**	059	filissine	*	058
corte brigafatta nuova	*	094	donzella	*	043	finetti	*	087
corte brigafatta vecchia	*	094	donzellino (2)	*	039	fiorani	*	049
corte brognolo	*	094	donzellino (3)	*	028	FITTA'	*	081
corte campagnamagra	*	094	dossi	*	040	foi	*	090
corte ciringhelli	*	094	dossi prabiano	*	096	foldruna	*	026
CORTE LANZA (1)	*	003	dosso	*	091	fontana	*	042
cortelline - castello	*	006	dosso	*	067	fontana di sotto	*	042
corte pranovi	*	019	DOSSOBUONO	** *	096	fontana fredda	*	043
corte salvi	*	091	dosso valdiporro	*	011	fontane	*	044
corte signoretto	*	003	duello	*	063	fontanelle	*	081
cortina	*	030	duello	*	091	FONTANELLO	*	089
cortivo	*	049	due mori	*	091	FORETTE (1)	**	094
costamora	*	033	dumez	*	045	FORETTE - SAN MARTINO (2)	**	021
COSTEGGIOLA (1)	*	024	ENGAZZA' (2)	**	068	fornace michelon	*	081
COSTEGGIOLA (2)	*	081	ERBE'*	**	032	fornaci	*	096
COSTERMANO*	**	030	ERBEZZO*	**	033	FORNARI (1)	*	069
costiere	*	057	erbisti	*	067	fornase	*	018
costo	*	093	ercoli	*	080	fornelletti	*	089
cracchi	*	093	eremo (2)	*	006	FORNELLO	*	089
creda	*	056	ex sanatorio grola	*	077	fornello (3)	*	081
cree	*	075	faccia bella	*	019	fornello (4)	*	028

## segue TAV. 3 - Località abitate e relativa ampiezza demografica

LOCALITÀ ABITATE	Classi di ampiezza demografica	Codice dei Comuni di appartenenza	LOCALITÀ ABITATE	Classi di ampiezza demografica	Codice dei Comuni di appartenenza	LOCALITÀ ABITATE	Classi di ampiezza demografica	Codice dei Comuni di appartenenza
fornetto	*	064	GIARE	*	078	la presa	*	083
forte madonna	*	091	gieron	*	073	LA PUNTA (2)	*	097
forte masua	*	035	giavone	*	092	la turbina	*	091
fossabassa	*	069	GIAZZA	*	080	lavandari	*	017
fossalta	*	043	giordani	*	093	LAZISE* (2)	***	043
fossalta (2)	*	075	girelli	*	015	le bazene	*	060
FOSSE	**	078	girlandi	*	011	LE CAMILLE (2)	*	086
fraimonti	*	030	giuseppe mazzini	*	039	LE CAMPAGNE	*	012
fraine di sotto	*	034	gnirega	*	046	le che'	*	096
franciosi	*	033	gobbini	*	089	LEGNAGO*	***	044
frati	*	089	gonzi	*	011	lenguin	*	076
fredda	*	082	gorgo	*	082	lesi	*	011
FUMANE*	**	035	GORGUSELLO	*	035	leva' di sopra	*	037
fusa	*	070	graelli	*	091	liberina	*	091
gabbia	*	040	granze	*	008	lizzara - volponi	*	059
gaiotte	*	093	GREZZANA*	***	038	longiar	*	015
gaium	*	062	GREZZANO	**	051	lonico	*	026
gaium croce	*	062	griez	*	011	lora	*	058
galde'	*	052	griffe	*	097	lore	*	070
galiotti	*	070	grisi (1)	*	080	lovati	*	070
GALLESE	**	044	guasti	*	003	lovati - fitto	*	093
gallinelle	*	089	guasto	*	040	LUGAGNANO	***	083
gambaretti	*	070	gugi	*	047	LUGHEZZANO	*	011
gambaretti di sotto	*	070	guglia	*	053	LUGO	**	038
ganassini	*	058	gugoli	*	080	lumiago	*	038
ganfardine (2)	*	082	i casotti	*	060	LUMINI	*	079
ganfardine (4)	*	096	i casotti dei ronchi	*	060	luvi	*	070
GARDA*	***	036	il crocione	*	015	MACCACARI	**	037
gardun	*	067	ILLASI*	***	039	maccachiove	*	097
garonzi	*	067	INCAFFI	*	001	maceratoi	*	066
gasparina	*	082	i santi	*	003	MADONNA	*	032
gattina	*	044	ISOLA DELLA SCALA*	***	040	madonna casotti	*	091
gauli (1)	*	080	ISOLALTA	**	094	madonna del frassino	*	059
gazi	*	089	ISOLA RIZZA*	**	041	MADONNA DELL'UVA SECCA	**	060
gazzego	*	091	isoella	*	025	MADONNA DI DOSSOBUONO	**	091
gazzivi	*	073	italiani	*	011	madonna monte	*	082
GAZZOLI (1)	*	030	la ca'	*	035	madonnina	*	096
GAZZOLO	**	004	la ca' bianca	*	097	maffea	*	097
GAZZO VERONESE	**	037	la cattolica	*	065	magarino	*	019
gecchele	*	070	la costa	*	091	magrano	*	091
genderli	*	033	la grassa	*	040	MAGUGNANO* (1)	***	014
gherla	*	089	laita	*	078	MALCANTON (2)	*	025
ghetto	*	084	la pantina	*	073	MALCESINE* (1)	***	045

## segue TAV. 3 - Località abitate e relativa ampiezza demografica

LOCALITÀ ABITATE	Classi di ampiezza demografica	Codice dei Comuni di appartenenza	LOCALITÀ ABITATE	Classi di ampiezza demografica	Codice dei Comuni di appartenenza	LOCALITÀ ABITATE	Classi di ampiezza demografica	Codice dei Comuni di appartenenza
MALGA SAN GIORIO (1)	*	011	MENA' (2)	**	020	montelungo alto	*	042
malpasso	*	012	menago	*	019	montemagrino	*	089
mama di sotto (1)	*	013	menotti	*	090	montericco	**	052
MAMBROTTA	*	073	merle	*	041	monte riondo	*	050
manar	*	033	merzi	*	011	monte salionze	*	089
mandella	*	059	mesar	*	091	monticelli	**	042
mandello	*	040	messedaglia	*	083	monticelli	*	057
MANUNE	*	035	mezzane di sopra	*	047	MONTORIO	***	091
MARANO DI VALPOLICELLA*	*	046	MEZZANE DI SOTTO*	**	047	morandini (1)	*	033
MARCELLISE	**	073	micheletti (gia' casotti)	*	050	morando	*	096
MARCHESINO (3)	**	091	MICHELLORIE - PRESINA (1)	**	002	morara	*	044
MARCHESINO - BOVO (2)	**	016	MIEGA (1)	*	092	moratica	*	084
marchetti	*	070	milone	*	058	moreschi	*	091
MARCHI - FORONI	**	089	MINERBE* (1)	***	048	mormontea	*	039
MARCIAGA	*	030	mirandola	*	043	MORO FREONI (1)	*	058
MAREGA (2)	**	008	mirandola	*	058	moron	*	052
maregnago	*	046	mirandola bassa	*	058	MORURI	*	091
MAREZZANE DI SOPRA (1)	*	004	mischi	*	022	motta	*	053
MAREZZANE DI SOTTO (1)	*	004	misturin	*	091	motte crosaron	**	004
margiuni	*	091	MIZZOLE	**	091	motte godi	*	004
marini	*	091	moggia - stra' (1)	*	009	motti	*	049
marinoni	*	059	MOLINA	*	035	motto	*	049
marsiglio	*	024	molini	*	013	motto bisogno	*	063
martellengo	*	078	molini	*	038	mozzarelli	*	063
martini	*	052	molino	*	083	MOZZECANE*	***	051
mascanzoni	*	023	mondello	*	081	murla	*	015
masi	*	049	MONDRAGO	*	046	murlongo (2)	*	030
maso	*	018	mondragon di sopra	*	043	nadalini	*	089
maso	*	078	mondragon di sotto	*	043	NAVENE	*	045
maso di sopra	*	067	mongabia	*	022	navesa (1)	*	035
maso di sotto	*	067	montaer	*	057	nebiotti	*	070
masselli (3)	*	011	MONTALTO	**	053	NEGRAR*	***	052
masselli	*	033	montalto di gaium	*	062	negri	*	067
massoni	*	059	monte	*	005	NESENTE	**	091
mastego	*	023	monte	*	081	NICHESOLA	**	085
matozze	*	091	MONTE	**	077	nobiltron - torcolo	*	015
MAZZANO	*	052	monte borghetto	*	089	NOGARA* (2)	***	053
mazzanta	*	044	MONTECCHIA DI CROSARA*	**	049	nogara	*	044
MAZZANTICA	*	055	montecchiane	*	067	NOGAROLE ROCCA*	**	054
MAZZI - PASINI	*	089	MONTECCHIO	*	052	nogarotto	*	070
MAZZUREGA	**	035	montecurto	*	042	noroni	*	046
meggiano	*	049	MONTEFORTE D'ALPONE*	***	050	NOVAGLIE	**	091
meggiano	*	081	montelungo	*	042	novarini	*	016



## segue TAV. 3 - Località abitate e relativa ampiezza demografica

LOCALITÀ ABITATE	Classi di ampiezza demografica	Codice dei Comuni di appartenenza	LOCALITÀ ABITATE	Classi di ampiezza demografica	Codice dei Comuni di appartenenza	LOCALITÀ ABITATE	Classi di ampiezza demografica	Codice dei Comuni di appartenenza
oca	*	015	PARONA	** *	091	pissolo di sotto	*	024
oca	*	061	pascolon	*	091	PIZZOLETTA (1)	**	096
ocara	*	044	pasquali	*	089	pizzon	*	030
ocara di canove	*	044	PASSAGGIO DI NAPOLEONE (1)	*	031	poiane	*	082
OLIOSI	*	022	PASTRENGO*	**	057	POIANO	**	091
olmo	*	064	PAVERNO	*	046	pol	*	057
oltre stazione	*	091	PEDEMONTE (3)	** *	076	pol di bussolengo (garberia)	*	015
ONI	*	010	pedocchio	*	044	pol di pastrengo	*	057
onni	*	075	pelizzara	*	023	pol di piovezzano	*	057
OPPEANO*	**	055	PELLEGRINA	**	040	pontara corno	*	091
oppi	*	065	pergari	*	005	PONTE FLORIO	**	091
OPPI	*	092	PERGOLA (1)	*	049	pontegrande	*	068
orgnano	*	028	PERI	**	031	PONTEPOSSERO	**	084
ormeolo (2)	*	065	perlati	*	005	pontesello	*	028
ormeolo (1)	*	041	pertica	*	030	ponticelli	*	037
orsara	*	038	PERZACCO (3)	**	097	pontocello	**	097
ORTI (3)	**	009	PESCANTINA* (3)	** *	058	PONZILOVO	*	064
OSPEDALETTO (2)	**	058	PESCHIERA DEL GARDA*	** *	059	ponzina	*	044
OSSENIGO	*	031	peschiere I	*	044	porcella	*	015
osteria	*	042	PEZZA	*	046	PORCINO	*	018
osteria cacciatori	*	044	pezzati	*	093	porto	*	007
pace	*	089	pezzatonega	*	055	porto	*	037
PACENGO	**	043	pezzo	*	011	porton	*	062
pagani (1)	*	080	piacentina	*	037	possessione	*	003
paganina	*	025	pian di castagne' (1)	*	047	postuman	*	047
PAI	**	086	pian di castagne' (7)	*	091	POVEGLIANO VERONESE* (1)	** *	060
paioi	*	091	PIAZZA	*	029	pozza	*	064
palazzo	*	070	piazza rivalunga	*	097	pozza bassa	*	025
palazzo madonna	*	091	piazzole	*	018	pozze	*	090
palazzo-rezzola	*	082	piere	*	058	pozzi	*	089
PALESELLA (3)	*	025	pieta'	*	044	POZZO (2)	*	097
palu'	*	044	PIEVE	**	028	POZZO DELL'AMORE (1)	*	001
PALU'*	**	056	pigno	*	096	pozzolo	*	044
palu'	*	006	pigno pelizzara	*	023	pozzomoretto	*	096
palu'	*	098	pigozzo	*	091	pra'	*	026
palu' dei mori	*	043	PILASTRO	*	009	prabestema' (3)	*	079
PAMPURO	*	084	piombazzo	*	016	PRADA (1)	*	079
panarotti	*	070	piovega	*	061	pradelle	*	091
panati	*	093	PIOVEZZANO	**	057	PRADELLE	*	037
PANEGO (1)	*	065	piozze	*	018	PRADELLE	**	054
pantina	*	082	pirlar	*	082	praia	*	043
paradiso	*	059	pissarole	*	043	prandi	*	070
paroletto	*	035	pissolo di sopra	*	024	prandina	*	089

## segue TAV. 3 - Località abitate e relativa ampiezza demografica

LOCALITÀ ABITATE	Classi di ampiezza demografica	Codice dei Comuni di appartenenza	LOCALITÀ ABITATE	Classi di ampiezza demografica	Codice dei Comuni di appartenenza	LOCALITÀ ABITATE	Classi di ampiezza demografica	Codice dei Comuni di appartenenza
PRAOLE	*	026	rocchetto	*	051	SAN BRICCIO	**	042
prati	*	011	rocchi	*	097	SANDRA'	**	022
preabocco	*	013	ROMAGNANO	**	038	SAN FELICE	**	091
preare	*	042	RONCA**	**	063	san fermo - trinita'	*	016
premagri	*	026	RONCANOVA*	**	037	san fidenzio (8)	*	091
PRESSANA*	**	061	roncari	*	080	SAN FLORIANO (4)	**	076
pressenga	*	023	roncari	*	080	san francesco	*	076
pressi	*	081	ronchi	*	022	san francesco (3)	*	014
progni	*	042	ronchi	*	064	SAN FRANCESCO	*	067
PROGNOL	*	046	ronchi	*	057	san francesco	*	061
provale	*	052	ronchi	*	003	SAN GIACOMO (1)	*	042
provalo	*	078	RONCO ALL'ADIGE*	***	064	san giorgio (1)	*	080
PRUN	**	052	RONCOLEVA'	**	088	SAN GIORGIO DI VALPOLICELLA	**	077
PURANO	*	046	RONCONI	*	078	SAN GIORGIO IN SALICI	**	083
puriello (2)	*	074	ROSARO	*	038	san giovanni	*	029
QUADERNI	**	096	ROSEGAFERRO	**	096	SAN GIOVANNI ILARIONE*	**	070
quari destra	*	027	rosolotti	*	083	SAN GIOVANNI LUPATOTO* (2)	***	071
quartiere adige	*	097	rossetti	*	070	SAN GREGORIO	**	092
quena	*	052	rossi	*	093	SANGUINETTO* (1)	***	072
QUINTO	***	091	rossolini (3)	*	011	san lorenzo	*	022
QUISTELLO (1)	*	051	ROVERCHIARA*	**	065	san marcello (3)	*	027
raffa	*	053	ROVERCHIARETTA	**	065	san marcello (3)	*	092
RAGANO - SEGA (1)	*	062	ROVEREDO DI GUA**	**	066	SAN MARTINO BUON ALBERGO* (2)	***	073
RALDON (1)	***	071	ROVERE' VERONESE*	**	067	san mattia	*	091
ramedello (5)	*	025	roversola	*	097	SAN MAURO DI SALINE*	*	074
rampin	*	044	ROVIZZA (4)	*	059	SAN PANCRAZIO	**	091
rancani	*	087	rudari	*	091	SAN PIETRO*	**	042
rangona	*	072	RUGOLIN (1)	*	046	san pietro	*	063
raniera (3)	*	048	ruina	*	018	SAN PIETRO DI MORUBIO* (1)	**	075
raniera (2)	*	009	rupiano	*	038	san pietro II	*	017
rata	*	037	sabbadori-mazzasetti	*	070	SAN PIETRO III (1)	*	017
ravazzol	*	046	sabbioni	*	010	SAN PIETRO IN CARIANO*	***	076
rebeli	*	070	salaorno	*	090	SAN PIETRO IN VALLE	*	037
remoncino	*	064	SALARINO (2)	*	094	SAN ROCCO	**	067
renzon	*	018	salette	*	054	SAN ROCCO	**	046
reolto	*	058	salgari	*	070	san rocco	*	073
RIVALTA*	**	013	saline	*	052	san rocco	*	083
RIVOLI VERONESE*	**	062	saline	*	043	san sebastiano	*	061
rizza	*	056	SALIONZE	**	089	SAN SEBASTIANO	**	027
RIZZA (3)	**	021	SALIZZOLE*	**	068	santa caterina	*	091
RIZZA (4)	**	091	san bernardino	*	094	santa cristina	*	059
RIZZA (2)	**	096	SAN BONIFACIO* (2)	***	069	santa giustina	*	039
rocchetti	*	043	SAN BORTOLO	*	080			

## segue TAV. 3 - Località abitate e relativa ampiezza demografica


LOCALITÀ ABITATE	Classi di ampiezza demografica	Codice dei Comuni di appartenenza	LOCALITÀ ABITATE	Classi di ampiezza demografica	Codice dei Comuni di appartenenza	LOCALITÀ ABITATE	Classi di ampiezza demografica	Codice dei Comuni di appartenenza
SANTA LUCIA	**	058	scrivazzi	*	090	stander	*	090
santa lucia	*	002	secca	*	058	stocchi	*	033
SANTA LUCIA	*	089	SEGA (2)	**	023	STOPPAZZOLE - BOSCHI SANT'ANNA (2)	*	048
SANTA MARIA	**	097	segheria marmi	*	057	STRA' (2)	*	027
SANTA MARIA IN STELLE	**	091	selici	*	037	stra' (2)	*	002
SANT'AMBROGIO DI VALPOLLICELLA* (1)	***	077	SELVA DI PROGNO* selvecchia	*	080 078	STRA' - MONTANARA (2)	***	028
SANT'ANDREA	*	005	sem	*	006	sul vago	*	047
SANT'ANDREA	**	027	seminario	*	091	suppiavento	*	044
SANT'ANNA D'ALFAEDO*	**	078	sengie	*	038	suppiavento	*	027
santa teresa	*	025	seresina	*	044	SUSTINENZA	**	019
santa teresa	*	065	serraglio	*	088	taborro	*	023
santi	*	093	settimo	*	016	tacconi	*	057
santissima trinita'	*	005	SETTIMO (4)	**	058	taioli	*	090
santo	*	084	sezano	*	091	tamellini	*	081
san tomio	*	002	sfrizera	*	089	TARMASSIA	**	040
SANTO STEFANO	*	048	siberie	*	082	tavernole	*	074
SANTO STEFANO* (1)	**	098	sitara (1)	*	080	tebaldi	*	080
san valentino (3)	*	074	snel	*	067	tecchie	*	090
san valentino (1)	*	005	SOAVE*	***	081	tegnente	*	058
san verolo	*	030	SOMMACAMPAGNA*	***	082	terme (3)	*	017
san virgilio	*	036	sommavalle	*	091	termine	*	011
SAN VITALE	*	067	SONA*	***	083	terminon dell'olmo	*	091
san vito (4)	*	009	soraighe	*	024	terramassi	*	027
SAN VITO	*	044	sorce' di sopra	*	039	TERRAZZO* (1)	**	085
SAN VITO AL MANTICO (2)	**	015	SORGA'*	**	084	terreno	*	073
SAN VITTORE	**	028	sottomonte	*	039	TERROSSA	**	063
SAN ZENO (2)	**	051	specula	*	067	terruia	*	082
san zeno	*	063	SPESSA (1)	**	027	tessari	*	063
SAN ZENO* (2)	**	079	SPIAZZI	*	018	tessari	*	062
sarce'	*	082	spiazzo	*	078	tezza	*	011
SARMAZZA (2)	*	050	spighetta (3)	*	086	tezze	*	062
sartori	*	067	spighetta	*	052	tezze di sopra	*	090
sasse	*	091	spillichì	*	074	tezze di sotto	*	090
sausto	*	076	spin	*	048	tezzon	*	044
scandolara (2)	*	005	spolina	*	066	tolotti	*	049
scardon	*	067	SPONTINI (1)	*	055	tomba di sotto	*	064
scarmana	*	093	sprea	*	005	TOMBAZOSANA	**	064
scimmia	*	073	squarano	*	076	tommasi	*	078
scopella (9)	*	091	squaranto	*	067	toninetti (1)	*	044
scopella (4)	**	021	stafalo	*	022	TORBE	**	052
scorgnano	*	087	staffor	*	033	TORMINE	*	051
scrimai di sotto	*	018	STALLAVENA	**	038	torrano	*	085

## segue TAV. 3 - Località abitate e relativa ampiezza demografica


LOCALITÀ ABITATE	Classi di ampiezza demografica	Codice dei Comuni di appartenenza	LOCALITÀ ABITATE	Classi di ampiezza demografica	Codice dei Comuni di appartenenza	LOCALITÀ ABITATE	Classi di ampiezza demografica	Codice dei Comuni di appartenenza
torre	*	038	valle	*	090	VILLA FONTANA (2)	*	040
torre del sasso	*	056	valle di castagne'	*	047	VILLA FONTANA (1)	**	012
torre masino	*	084	VALLENE	*	078	VILLAFRANCA DI VERONA* (3)	***	096
torretta	*	056	VALLESE	**	055	villa gaspari	*	091
TORRETTA	*	044	valmala	*	032	VILLAGGIO ALPINO (1)	*	034
TORRI DEL BENACO*	***	086	VALMORSEL - CONCAMARISE (3)	**	068	villaggio dionisi	*	025
TORRI DI CONFINE (3)	*	069	VAL SENAGA (2)	*	014	VILLAGGI SANTI - SAN FERMO (2)	*	043
tosì	*	091	valverde	*	091	villanova	*	079
trami	*	085	vandini	*	070	villa poggiani	*	091
TREGNAGO*	***	087	vanon (3)	*	043	VILMEZZANO	*	018
tremole'	*	058	VANONI - REMELLI	**	089	vinchi	*	011
tre ponti	*	097	vantini	*	089	virle	*	030
trettene	*	005	vanzi	*	093	vittori	*	089
TREVENZUOLO*	**	088	vaona	*	078	VOLARGNE	**	031
trezzolano	*	091	varalta	*	074	volpare di sopra	*	096
tripoli	*	016	vazzi	*	067	volpare di sotto	*	096
turano	*	042	VELO VERONESE*	*	090	volpini	*	051
turati	*	091	venchi	*	080	VOLPINO (2)	*	004
turchetti	*	089	vendri	*	091	VOLPINO (2)	*	098
vaccamozzì	*	033	VENTURELLI - FENILI	*	089	VO' PINDEMONTE	**	040
vaccari	*	070	VERAGO	*	035	zagari	*	033
VAGGIMAL	*	078	VERONA* (5)	***	091	zamboni	*	063
VAGO (2)	**	042	VERONELLA* (2)	**	092	zanchi	*	070
VAGO (2)	*	017	veronella bassa	*	092	zandonai	*	093
vaialto	*	038	verzen	*	047	zane	*	077
valbona	*	044	veschi	*	070	zanina	*	059
valbusa	*	011	VESTENANOVA*	**	093	zanon (4)	*	068
valbusa	*	082	VESTENAVECCHIA	*	093	zanon (3)	*	040
val di mezzo	*	042	vezzane	*	018	zel	*	030
VALDIPORRO	*	011	via cava	*	089	zemine	*	082
val di rua	*	019	viali	*	070	zenati	*	022
valdivelo	*	090	viaverde	*	090	zerbare	*	082
valdoneghe	*	062	VIGASIO*	***	094	ZEVIO*	***	097
VALDONEGHE DI SOTTO (2)	*	062	vignaletto	*	061	ZIMELLA	**	098
valecco	*	093	vigo	*	038	zini	*	070
VALEGGIO SUL MINCIO*	***	089	villa	*	033	zinzalle	*	097
valentini	*	020	villa albare' (3)	*	030	zivelongo	*	078
valesana	*	043	villa arrighi	*	091	zocco (1)	*	080
VALGATARA	**	046	VILLA BARTOLOMEA*	***	095	zotti	*	095
valle	*	052	VILLABELLA (1)	**	069	zovo	*	093
valle	*	004	villabroggia	*	097	zovo	*	018
valle	*	091	VILLA FONTANA (2)	**	055	zuane di sopra	*	062
valle	*	083						

## segue TAV. 3 - Località abitate e relativa ampiezza demografica

LOCALITÀ ABITATE	Classi di ampiezza demografica	Codice dei Comuni di appartenenza	LOCALITÀ ABITATE	Classi di ampiezza demografica	Codice dei Comuni di appartenenza	LOCALITÀ ABITATE	Classi di ampiezza demografica	Codice dei Comuni di appartenenza
zuane osteria	*	062	zuliani	*	043			
zuccotti	*	022	zulli	*	033			



note alle tavole 2 e 3





## NOTE PER SINGOLO COMUNE

**AFFI**

- ( 1) CENTRO CONTIGUO AL CENTRO CAVAION VERONESE DEL COMUNE OMONIMO.

**ALBAREDO D'ADIGE**

- ( 1) CENTRO CONTIGUO AL CENTRO MIEGA DEL COMUNE DI VERONELLA.  
( 2) NUCLEO CONTIGUO AL NUCLEO MOGGIA-STRA' DEL COMUNE DI BONAVIGO.

**ANGIARI**

- ( 1) CENTRO CONTIGUO AL CENTRO PALESELLA DEL COMUNE DI CEREÀ.

**ARCOLE**

- ( 1) CENTRO CONTIGUO AL CENTRO SANTO STEFANO DEL COMUNE DI ZIMELLA.  
( 2) CENTRO CONTIGUO AL CENTRO OMONIMO DEL COMUNE DI ZIMELLA.

**BADIA CALAVENA**

- ( 1) NUCLEO CONTIGUO AL NUCLEO OMONIMO DEL COMUNE DI SAN MAURO DI SALINE.  
( 2) NUCLEO SPECIALE MONTANO.

**BARDOLINO**

- ( 1) CENTRO CONTIGUO AI CENTRI LAZISE E VILLAGGI SANTI-SAN FERMO DEL COMUNE DI LAZISE.  
( 2) NUCLEO SPECIALE: CONVENTO.  
( 3) FRAZIONE SPECIALE: PARTE DI LAGO DIVISO FRA PIU' COMUNI.

**BELFIORE**

- ( 1) CENTRO CONTIGUO AL CENTRO OMONIMO DEL COMUNE DI SOAVE.

**BEVILACQUA**

- ( 1) CENTRO CONTIGUO AL CENTRO BORGO SAN MARCO-MONASTERO DEL COMUNE DI MONTAGNANA (PD).  
( 2) CENTRO CONTIGUO AL CENTRO SAN SALVARO DEL COMUNE DI URBANA (PD).

**BONAVIGO**

- ( 1) NUCLEO CONTIGUO AL NUCLEO STRA' DEL COMUNE DI ALBAREDO D'ADIGE.  
( 2) NUCLEO CONTIGUO AL NUCLEO OMONIMO DEL COMUNE DI MINERBE.  
( 3) CENTRO CONTIGUO AI CENTRI MINERBE E CASTELDIVENTO DEL COMUNE DI MINERBE.  
( 4) NUCLEO CONTIGUO AL NUCLEO TONINETTI DEL COMUNE DI LEGNAGO.

**BOSCHI SANT'ANNA**

- ( 1) CENTRO CONTIGUO AL CENTRO STOPPAZZOLE-BOSCHI SANT'ANNA DEL COMUNE DI MINERBE.

**BOSCO CHIESANUOVA**

- ( 1) CENTRO TEMPORANEO.  
( 2) NUCLEO SPECIALE: COMUNITA' RELIGIOSA.  
( 3) NUCLEO SPECIALE MONTANO.  
( 4) CENTRO CONTIGUO AL CENTRO OMONIMO DEL COMUNE DI CERRO VERONESE.  
( 5) CENTRO CONTIGUO AL CENTRO OMONIMO DEL COMUNE DI GREZZANA.

**BOVOLONE**

- ( 1) CENTRO CONTIGUO AI CENTRI OMONIMI DEI COMUNI DI ISOLA DELLA SCALA E OPPEANO.

**BRENTINO BELLUNO**

- ( 1) NUCLEO CONTIGUO AL NUCLEO OMONIMO DEL COMUNE DI AVIO (TN).

**BRENZONE**

- ( 1) CENTRO CONTIGUO AL CENTRO MALCENISE DEL COMUNE OMONIMO.  
( 2) CENTRO TEMPORANEO CONTIGUO AL CENTRO TEMPORANEO PRADA DEL COMUNE DI SAN ZENO DI MONTAGNA.  
( 3) NUCLEO SPECIALE: INSEDIAMENTO RESIDENZIALE CON POPOLAZIONE NON STABILE.  
( 4) FRAZIONE SPECIALE: PARTE DI LAGO DIVISO FRA PIU' COMUNI.

**BUSSOLENGO**

- ( 1) CENTRO CONTIGUO AL CENTRO PESCONTINA DEL COMUNE OMONIMO.  
( 2) CENTRO CONTIGUO AI CENTRI CORNO ALTO DEL COMUNE DI VERONA E SETTIMO DEL COMUNE DI PESCONTINA.

**BUTTAPIETRA**

- ( 1) CENTRO CONTIGUO AL CENTRO BROGNOLIGO-BUTTAPIETRA DEL COMUNE DI ISOLA DELLA SCALA.  
( 2) CENTRO CONTIGUO AL CENTRO MARCHESINO DEL COMUNE DI VERONA.

**CALDIERO**

- ( 1) CENTRO CONTIGUO AL CENTRO STRA'-MONTANARA DEL COMUNE DI COLOGNOLA AI COLLI.  
( 2) CENTRO CONTIGUO AL CENTRO OMONIMO DEL COMUNE DI LAVAGNO.  
( 3) NUCLEO SPECIALE: TERME.

**CASALEONE**

- ( 1) CENTRO CONTIGUO AI CENTRI CEREÀ E SANGUINETTO DEI COMUNI OMONIMI.  
( 2) NUCLEO CONTIGUO AL NUCLEO OMONIMO DEL COMUNE DI CEREÀ.

**CASTAGNARO**

- ( 1) CENTRO CONTIGUO AL CENTRO MUNARI DEL COMUNE DI BADIA POLESINE (RO).  
( 2) CENTRO CONTIGUO AL CENTRO BARCHETTA-CA' MANFRIN DEL COMUNE DI BADIA POLESINE (RO).

**CASTEL D'AZZANO**

- ( 1) CENTRO CONTIGUO AL CENTRO SALARINO DEL COMUNE DI VIGASIO.  
( 2) CENTRO CONTIGUO AL CENTRO FORETTE DEL COMUNE DI VIGASIO.  
( 3) CENTRO CONTIGUO AI CENTRI OMONIMI DEI COMUNI DI VERONA E VILLAFRANCA DI VERONA.  
( 4) NUCLEO CONTIGUO AL NUCLEO OMONIMO DEL COMUNE DI VERONA.

**CASTELNUOVO DEL GARDA**

- ( 1) CENTRO CONTIGUO AL CENTRO OMONIMO DEL COMUNE DI VALEGGIO SUL MINCIO.  
( 2) CENTRO CONTIGUO AL CENTRO CONFINE DEL COMUNE DI LAZISE.  
( 3) FRAZIONE SPECIALE: PARTE DI LAGO DIVISO FRA PIU' COMUNI.

**CAVAJON VERONESE**

- ( 1) CENTRO CONTIGUO AL CENTRO POZZO DELL'AMORE DEL COMUNE DI AFFI.  
( 2) CENTRO CONTIGUO AL CENTRO RAGANO-SEGA DEL COMUNE DI RIVOLI VERONESE E AL CENTRO SANT'AMBROGIO DI VALPOLICELLA DEL COMUNE OMONIMO.

**CAZZANO DI TRAMIGNA**

- ( 1) CENTRO CONTIGUO AL CENTRO OMONIMO DEL COMUNE DI SOAVE.

**CEREÀ**

- ( 1) CENTRO CONTIGUO AL CENTRO CASALEONE DEL COMUNE OMONIMO.  
( 2) CENTRO CONTIGUO AL CENTRO CONCAMARISE DEL COMUNE OMONIMO.  
( 3) CENTRO CONTIGUO AL CENTRO CORTE LANZA DEL COMUNE DI ANGIARI.  
( 4) NUCLEO CONTIGUO AL NUCLEO OMONIMO DEL COMUNE DI CASALEONE.  
( 5) NUCLEO CONTIGUO AL NUCLEO FOSSALTA DEL COMUNE DI SAN PIETRO DI MORUBIO.

**CERRO VERONESE**

- ( 1) CENTRO CONTIGUO AL CENTRO OMONIMO DEL COMUNE DI BOSCO CHIESANUOVA.

**COLOGNA VENETA**

- ( 1) CENTRO CONTIGUO AL CENTRO OMONIMO DEL COMUNE DI ORGIANO (VI).  
( 2) CENTRO CONTIGUO AL CENTRO VERONELLA DEL COMUNE OMONIMO.  
( 3) NUCLEO CONTIGUO AL NUCLEO OMONIMO DEL COMUNE DI VERONELLA.

**COLOGNOLA AI COLLI**

- ( 1) CENTRO CONTIGUO AL CENTRO CALLE DEL COMUNE DI ILLASI.  
( 2) CENTRO CONTIGUO AI CENTRI CALDIERO E SAN PIETRO III DEL COMUNE DI CALDIERO.  
( 3) NUCLEO CONTIGUO AL NUCLEO OMONIMO DEL COMUNE DI ILLASI.  
( 4) NUCLEO CONTIGUO AL NUCLEO OMONIMO DEL COMUNE DI SOAVE.

**CONCAMARISE**

- ( 1) CENTRO CONTIGUO AI CENTRI VALMORSEL-CONCAMARISE DEL COMUNE DI SALIZOLE, MALCANTON DEL COMUNE DI CEREÀ E SANGUINETTO DEL COMUNE OMONIMO.  
( 2) NUCLEO CONTIGUO AL NUCLEO OMONIMO DEL COMUNE DI SANGUINETTO.

## NOTE PER SINGOLO COMUNE

**COSTERMANO**

- (1) CENTRO CONTIGUO AL CENTRO VALDONEGHE DI SOTTO DEL COMUNE DI RIVOLI VERONESE.
- (2) NUCLEO SPECIALE: INSEDIAMENTO DI TIPO RESIDENZIALE CON POPOLAZIONE NON STABILE.
- (3) NUCLEO SPECIALE: ISTITUTO RELIGIOSO.

**DOLCE'**

- (1) CENTRO CONTIGUO AL CENTRO SANT'AMBROGIO DI VALPOLICELLA DEL COMUNE OMONIMO.

**ERBEZZO**

- (1) NUCLEO SPECIALE MONTANO

**FERRARA DI MONTE BALDO**

- (1) CENTRO TEMPORANEO.
- (2) NUCLEO SPECIALE MONTANO.

**FUMANE**

- (1) NUCLEO SPECIALE MONTANO.

**GARDA**

- (1) FRAZIONE SPECIALE: PARTE DI LAGO DIVISO TRA PIU' COMUNI.

**GAZZO VERONESE**

- (1) CENTRO CONTIGUO AL CENTRO VILLIMPENTA DEL COMUNE OMONIMO (MN).
- (2) CENTRO CONTIGUO AL CENTRO NOGARA DEL COMUNE OMONIMO.
- (3) NUCLEO CONTIGUO AL NUCLEO BERTOLDE DEL COMUNE DI VILLIMPENTA (MN).

**GREZZANA**

- (1) CENTRO CONTIGUO AL CENTRO OMONIMO DEL COMUNE DI BOSCO CHIESANUOVA.

**ILLASI**

- (1) CENTRO CONTIGUO AL CENTRO COLOGNOLA AI COLLI DEL COMUNE OMONIMO.
- (2) NUCLEO CONTIGUO AL NUCLEO OMONIMO DEL COMUNE DI COLOGNOLA AI COLLI.

**ISOLA DELLA SCALA**

- (1) CENTRO CONTIGUO AL CENTRO BUTTAPIETRA DEL COMUNE OMONIMO.
- (2) CENTRO CONTIGUO AL CENTRO OMONIMO DEI COMUNI DI BOVOLONE E OPPEANO.
- (3) NUCLEO CONTIGUO AL NUCLEO OMONIMO DEL COMUNE DI SALIZOLE.

**ISOLA RIZZA**

- (1) NUCLEO CONTIGUO AL NUCLEO OMONIMO DEL COMUNE DI ROVERCHIARA.

**LAVAGNO**

- (1) CENTRO CONTIGUO AL CENTRO SAN MARTINO BUON ALBERGO DEL COMUNE OMONIMO.
- (2) CENTRO CONTIGUO AL CENTRO OMONIMO DEL COMUNE DI CALDIERO.

**LAZISE**

- (1) CENTRO CONTIGUO AL CENTRO CAVALCASELLE DEL COMUNE DI CASTELNUOVO DEL GARDA.
- (2) CENTRO CONTIGUO AL CENTRO BARDOLINO DEL COMUNE OMONIMO.
- (3) NUCLEO SPECIALE: INSEDIAMENTO RESIDENZIALE CON POPOLAZIONE NON STABILE.
- (4) FRAZIONE SPECIALE: PARTE DI LAGO DIVISO TRA PIU' COMUNI.

**LEGNAGO**

- (1) NUCLEO CONTIGUO AL NUCLEO SAN VITO DEL COMUNE DI BONAVIGO.

**MALCESINE**

- (1) CENTRO CONTIGUO AL CENTRO MAGUGNANO DEL COMUNE DI BREZZONE.
- (2) FRAZIONE SPECIALE: PARTE DI LAGO DIVISO TRA PIU' COMUNI.

**MARANO DI VALPOLICELLA**

- (1) CENTRO CONTIGUO AL CENTRO SAN FLORIANO DEL COMUNE DI SAN PIETRO IN CARIANO.

**MEZZANE DI SOTTO**

- (1) NUCLEO CONTIGUO AL NUCLEO OMONIMO DEL COMUNE DI VERONA.

**MINERBE**

- (1) CENTRO CONTIGUO AL CENTRO ORTI DEL COMUNE DI BONAVIGO.
- (2) CENTRO CONTIGUO AL CENTRO BOSCHI SANT'ANNA DEL COMUNE OMONIMO.
- (3) NUCLEO CONTIGUO AL NUCLEO OMONIMO DEL COMUNE DI BONAVIGO.

**MONTECCHIA DI CROSARA**

- (1) CENTRO CONTIGUO AL CENTRO BROGNOLIGO-COSTALUNGA DEL COMUNE DI MONTEFORTE D'ALPONE.

**MONTEFORTE D'ALPONE**

- (1) CENTRO CONTIGUO AL CENTRO PERGOLA DEL COMUNE DI MONTECCHIA DI CROSARA.
- (2) CENTRO CONTIGUO AL CENTRO OMONIMO DEL COMUNE DI GAMBELLARA (VI).

**MOZZECANE**

- (1) CENTRO CONTIGUO AL CENTRO MALAVICINA DI SOPRA DEL COMUNE DI ROVERBELLA (MN).
- (2) CENTRO CONTIGUO AL CENTRO PIZZOLETTA DEL COMUNE DI VILAFRANCA DI VERONA.

**NEGRAR**

- (1) CENTRO CONTIGUO AL CENTRO PEDEMONTE DEL COMUNE DI SAN PIETRO IN CARIANO.

**NOGARA**

- (1) CENTRO CONTIGUO AL CENTRO ENGAZZA' DEL COMUNE DI SALIZOLE.
- (2) CENTRO CONTIGUO AI CENTRI BRANCON E CASELLE DEL COMUNE D'GAZZO VERONESE E CALCINARO DEL COMUNE DI SALIZOLE.

**NOGAROLE ROCCA**

- (1) NUCLEO SPECIALE: CASA DI RIPOSO.

**OPPEANO**

- (1) CENTRO CONTIGUO AL CENTRO CAMPAGNOLA DEL COMUNE DI ZEVIÒ.
- (2) CENTRO CONTIGUO AI CENTRI OMONIMI DEI COMUNI DI ISOLA DELLA SCALA E BOVOLONE.

**PESCANTINA**

- (1) CENTRO CONTIGUO AL CENTRO CORRUBBIO DEL COMUNE DI SAN PIETRO IN CARIANO.
- (2) CENTRO CONTIGUO AL CENTRO SANT'AMBROGIO DI VALPOLICELLA DEL COMUNE OMONIMO.
- (3) CENTRO CONTIGUO AL CENTRO BUSSOLENGO DEL COMUNE OMONIMO.
- (4) CENTRO CONTIGUO AL CENTRO CORRUBBIO DEL COMUNE DI SAN PIETRO IN CARIANO ED AL CENTRO SAN VITO AL MANTICO DEL COMUNE DI BUSSOLENGO.

**PESCHIERA DEL GARDA**

- (1) FRAZIONE SPECIALE: LAGHETTO.
- (2) FRAZIONE SPECIALE: PARTE DI LAGO DIVISO TRA PIU' COMUNI.
- (3) CENTRO CONTIGUO AL CENTRO OMONIMO DEL COMUNE DI PONTI SUL MINCIO (MN).
- (4) CENTRO CONTIGUO AL CENTRO OMONIMO DEL COMUNE DI SIRMIONE (BS).

**POVEGLIANO VERONESE**

- (1) CENTRO CONTIGUO AL CENTRO VILAFRANCA DI VERONA DEL COMUNE OMONIMO.

**PRESSANA**

- (1) CENTRO CONTIGUO AL CENTRO MIEGA DEL COMUNE DI VERONELLA.

**RIVOLI VERONESE**

- (1) CENTRO CONTIGUO AL CENTRO SEGA DEL COMUNE DI CAVAJON VERONESE.
- (2) CENTRO CONTIGUO AL CENTRO GAZZOLI DEL COMUNE DI COSTERMANO.

**RONCO ALL'ADIGE**

- (1) CENTRO CONTIGUO AL CENTRO PERZACCO DEL COMUNE DI ZEVIÒ.

**ROVERCHIARA**

- (1) CENTRO CONTIGUO AL CENTRO SAN PIETRO DI MORUBIO DEL COMUNE OMONIMO.
- (2) NUCLEO CONTIGUO AL NUCLEO OMONIMO DEL COMUNE DI ISOLA RIZZA.

## NOTE PER SINGOLO COMUNE

**ROVEREDO DI GUA'**

- ( 1) NUCLEO CONTIGUO AL NUCLEO OMONIMO DEL COMUNE DI MONTAGNANA (PD).
- ( 2) NUCLEO CONTIGUO AL NUCLEO OMONIMO DEI COMUNI DI MONTAGNANA (PD) E POIANA MAGGIORE (VI).

**ROVERE' VERONESE**

- ( 1) NUCLEO CONTIGUO AL NUCLEO OMONIMO DEL COMUNE DI VELO VERONESE.

**SALIZOLE**

- ( 1) CENTRO CONTIGUO AL CENTRO NOGARA DEL COMUNE OMONIMO.
- ( 2) CENTRO CONTIGUO AL CENTRO CROSARA DEL COMUNE DI NOGARA.
- ( 3) CENTRO CONTIGUO AL CENTRO CONCAMARISE DEL COMUNE OMONIMO.
- ( 4) NUCLEO CONTIGUO AL NUCLEO OMONIMO DEL COMUNE DI ISOLA DELLA SCALA.

**SAN BONIFACIO**

- ( 1) CENTRO CONTIGUO AL CENTRO CASTELLETTO DEL COMUNE DI SOAVE.
- ( 2) CENTRO CONTIGUO AI CENTRI LOBIA VICENTINA E FOSSACAN-LOGARA DEL COMUNE DI LONIGO (VI).
- ( 3) CENTRO CONTIGUO AL CENTRO OMONIMO DEL COMUNE DI GAMBELLARA (VI).

**SAN GIOVANNI LUPATOTO**

- ( 1) CENTRO CONTIGUO AL CENTRO CAMPAGNOLA DEL COMUNE DI ZEVIO.
- ( 2) CENTRO CONTIGUO AL CENTRO VERONA DEL COMUNE OMONIMO ED AI CENTRI POZZO E LA PUNTA DEL COMUNE DI ZEVIO .

**SANGUINETTO**

- ( 1) CENTRO CONTIGUO AI CENTRI CASALEONE E CONCAMARISE DEI COMUNI OMONIMI.
- ( 2) NUCLEO CONTIGUO AL NUCLEO OMONIMO DEL COMUNE DI CONCAMARISE.

**SAN MARTINO BUON ALBERGO**

- ( 1) CENTRO CONTIGUO AL CENTRO FALCONA DEL COMUNE DI VERONA.
- ( 2) CENTRO CONTIGUO AL CENTRO SAN GIACOMO DEL COMUNE DI LAVAGNO.

**SAN MAURO DI SALINE**

- ( 1) NUCLEO CONTIGUO AL NUCLEO OMONIMO DEL COMUNE DI TREGNAGO.
- ( 2) NUCLEO SPECIALE: INSEDIAMENTO DI TIPO RESIDENZIALE CON POPOLAZIONE NON STABILE.
- ( 3) NUCLEO CONTIGUO AL NUCLEO OMONIMO DEL COMUNE DI BADIA CALAVENA.

**SAN PIETRO DI MORUBIO**

- ( 1) CENTRO CONTIGUO AL CENTRO PANEGO DEL COMUNE DI ROVERCHIARA.
- ( 2) NUCLEO CONTIGUO AL NUCLEO RAMEDELLO DEL COMUNE DI CERA.

**SAN PIETRO IN CARIANO**

- ( 1) CENTRO CONTIGUO AL CENTRO SANT'AMBROGIO DI VALPOICELLA DEL COMUNE OMONIMO.
- ( 2) CENTRO CONTIGUO AI CENTRI SETTIMO E MORO FREONI DEL COMUNE DI PESCANTINA.
- ( 3) CENTRO CONTIGUO AL CENTRO ARBIZZANO SANTA MARIA DEL COMUNE DI NEGRAR.
- ( 4) CENTRO CONTIGUO AL CENTRO RUGOLIN DEL COMUNE DI MARANO DI VALPOLICELLA.

**SANT'AMBROGIO DI VALPOLICELLA**

- ( 1) CENTRO CONTIGUO AL CENTRO PASSAGGIO DI NAPOLEONE DEL COMUNE DI DOLCE', AL CENTRO SEGGA DEL COMUNE DI CAVAION VERONESE, AL CENTRO OSPEDALETTO DEL COMUNE DI PESCANTINA ED AL CENTRO BURE DEL COMUNE DI SAN PIETRO IN CARIANO.

**SANT'ANNA D'ALFAEDO**

- ( 1) NUCLEO SPECIALE: COLONIA CLIMATICA.

**SAN ZENO DI MONTAGNA**

- ( 1) CENTRO TEMPORANEO CONTIGUO AL CENTRO TEMPORANEO VAL SENAGA DEL COMUNE DI BREZZONE.
- ( 2) CENTRO CONTIGUO AL CENTRO LE CAMILLE DEL COMUNE DI TORRI DEL BENACO.
- ( 3) NUCLEO SPECIALE: INSEDIAMENTO DI TIPO RESIDENZIALE CON POPOLAZIONE NON STABILE.

**SELVA DI PROGNO**

- ( 1) NUCLEO SPECIALE MONTANO.

**SOAVE**

- ( 1) CENTRO CONTIGUO AL CENTRO OMONIMO DEL COMUNE DI BELFIORE ED AI CENTRI FORNARI E VILABELLA DEL COMUNE DI SAN BONIFACIO.
- ( 2) CENTRO CONTIGUO AL CENTRO OMONIMO DEL COMUNE DI CAZZANO DI TRAMIGNA.
- ( 3) NUCLEO CONTIGUO AL NUCLEO OMONIMO DEL COMUNE DI COLIGNOLA AI COLLI.

**SOMMACAMPAGNA**

- ( 1) NUCLEO CONTIGUO AL NUCLEO OMONIMO DEL COMUNE DI SONA.
- ( 2) NUCLEO CONTIGUO AL NUCLEO OMONIMO DEL COMUNE DI VILLAFRANCA DI VERONA.

**SONA**

- ( 1) NUCLEO CONTIGUO AL NUCLEO OMONIMO DEL COMUNE DI SOMMACAMPAGNA.
- ( 2) NUCLEO SPECIALE: INSEDIAMENTO DI TIPO RESIDENZIALE CON POPOLAZIONE NON STABILE.

**TERRAZZO**

- ( 1) CENTRO CONTIGUO AL CENTRO BATTIPAGLIA DEL COMUNE DI MERLARA (PD).

**TORRI DEL BENACO**

- ( 1) FRAZIONE SPECIALE: PARTE DI LAGO DIVISO FRA PIU' COMUNI.
- ( 2) CENTRO CONTIGUO AL CENTRO SAN ZENO DI MONTAGNA DEL COMUNE OMONIMO.
- ( 3) NUCLEO SPECIALE: INSEDIAMENTO DI TIPO RESIDENZIALE CON POPOLAZIONE NON STABILE.

**TREGNAGO**

- ( 1) NUCLEO CONTIGUO AL NUCLEO OMONIMO DEL COMUNE DI SAN MAURO DI SALINE.

**VALEGGIO SUL MINCIO**

- ( 1) CENTRO CONTIGUO AL CENTRO OMONIMO DEL COMUNE DI CASTELNUOVO DEL GARDA.
- ( 2) NUCLEO SPECIALE: CENTRALE IDROELETTRICA.

**VELO VERONESE**

- ( 1) NUCLEO CONTIGUO AL NUCLEO OMONIMO DEL COMUNE DI ROVERE' VERONESE.

**VERONA**

- ( 1) CENTRO CONTIGUO AL CENTRO SAN VITO AL MANTICO DEL COMUNE DI BUSSOLENGO.
- ( 2) CENTRO CONTIGUO AL CENTRO FERRAZZE DEL COMUNE DI SAN MARTINO BUON ALBERGO.
- ( 3) CENTRO CONTIGUO AL CENTRO MARCHESINO-BOVO DEL COMUNE DI BUTTAPIETRA.
- ( 4) CENTRO CONTIGUO AI CENTRI OMONIMI DEI COMUNI DI CASTEL D'AZZANO E VILLAFRANCA' DI VERONA.
- ( 5) CENTRO CONTIGUO AL CENTRO SAN GIOVANNI LUPATOTO DEL COMUNE OMONIMO.
- ( 6) NUCLEO SPECIALE: CASA DI CURA.
- ( 7) NUCLEO CONTIGUO AL NUCLEO OMONIMO DEL COMUNE DI MEZZANE DI SOTTO.
- ( 8) NUCLEO SPECIALE: CONVENTO.
- ( 9) NUCLEO CONTIGUO AL NUCLEO OMONIMO DEL COMUNE DI CASTEL D'AZZANO.

**VERONELLA**

- ( 1) CENTRO CONTIGUO AI CENTRI CASELLE DEL COMUNE DI PRESSANA E MICHELLORIE-PRESINA DEL COMUNE DI ALBAREDO D'ADIGE.
- ( 2) CENTRO CONTIGUO AL CENTRO STRA' DEL COMUNE DI COLOGNA VENETA.
- ( 3) NUCLEO CONTIGUO AL NUCLEO OMONIMO DEL COMUNE DI COLOGNA VENETA.

**VIGASIO**

- ( 1) CENTRO CONTIGUO AL CENTRO FORETTE- SAN MARTINO DEL COMUNE DI CASTEL D'AZZANO.
- ( 2) CENTRO CONTIGUO AL CENTRO BECCACIVETTA-AZZANO DEL COMUNE DI CASTEL D'AZZANO.

**VILLAFRANCA DI VERONA**

- ( 1) CENTRO CONTIGUO AL CENTRO SAN ZENO DEL COMUNE DI MOZZECANE.
- ( 2) CENTRO CONTIGUO AI CENTRI OMONIMI DEI COMUNI DI CASTEL D'AZZANO E VERONA.
- ( 3) CENTRO CONTIGUO AL CENTRO POVEGLIANO VERONESE DEL COMUNE OMONIMO.
- ( 4) NUCLEO CONTIGUO AL NUCLEO OMONIMO DEL COMUNE DI SOMMACAMPANIA.

**ZEVIO**


- ( 1) CENTRO CONTIGUO AL CENTRO RALDON DEL COMUNE DI SAN GIOVANNI LUPATOTO E AL CENTRO SPONTINI DE L COMUNE DI OPPEANO.
- ( 2) CENTRO CONTIGUO AL CENTRO SAN GIOVANNI LUPATOTO DEL COMUNE OMONIMO.
- ( 3) CENTRO CONTIGUO AL CENTRO ALBARO VECCHIO DEL COMUNE DI RONCO ALL'ADIGE.

**NOTE PER SINGOLO COMUNE****ZIMELLA**

- (1) CENTRO CONTIGUO AI CENTRI MAREZZANE DI SOTTO E MAREZZANE DI SOPRA DEL COMUNE DI ARCOLE.
- (2) CENTRO CONTIGUO AL CENTRO OMONIMO DEL COMUNE DI ARCOLE.

tavole

**PROVINCIA DI VICENZA**



**TAV. 1 - Superficie territoriale e densità - Numero delle frazioni geografiche, dei centri e dei nuclei**  
**Popolazione residente per tipo di località abitata**

Codice dei Comuni	COMUNI	Superficie territoriale km <sup>2</sup>	Popolazione residente	Densità ab/km <sup>2</sup>	FRAZIONI GEOGRAFICHE numero	LOCALITÀ ABITATE					
						Centri			Nuclei		Case sparse
						Numero	Popolazione	% su popolazione residente	Numero	Popolazione	Popolazione
001	AGUGLIARO . . . . .	14,63	1.249	85	1	1	380	30	3	110	759
002	ALBETTONE . . . . .	20,34	1.773	87	1	3	814	46	1	66	893
003	ALONTE . . . . .	11,16	686	61	1	1	105	15	2	173	408
004	ALTAVILLA VICENTINA . . . . .	16,63	5.585	336	1	3	4.660	83	1	55	870
005	ALTISSIMO . . . . .	15,03	1.734	115	2	3	867	50	16	626	241
006	ARCUGNANO . . . . .	41,54	4.787	115	2	8	2.504	52	17	969	1.314
007	ARSIERO . . . . .	41,18	3.543	86	3	3	2.942	83	10	271	330
008	ARZIGNANO . . . . .	34,34	20.265	590	1	4	17.803	88	14	367	2.095
009	ASIAGO . . . . .	163,02	6.872	42	3	8	5.845	85	16	556	471
010	ASIGLIANO VENETO . . . . .	8,10	854	105	1	2	357	42	2	112	385
011	BARBARANO VICENTINO . . . . .	19,60	3.236	165	1	2	2.192	68	2	30	1.014
012	BASSANO DEL GRAPPA . . . . .	46,82	38.450	821	2	9	35.645	93	11	517	2.288
013	BOLZANO VICENTINO . . . . .	19,96	4.248	213	1	4	3.049	72	6	227	972
014	BREGANZE . . . . .	21,78	7.101	326	1	4	5.126	72	2	102	1.873
015	BRENDOLA . . . . .	25,52	5.142	201	1	5	3.390	66	7	353	1.399
016	BRESSANVIDO . . . . .	8,56	2.450	286	1	2	1.904	78	—	—	546
017	BROGLIANO . . . . .	12,15	2.198	181	2	3	1.303	59	14	397	498
018	CALDOGNO . . . . .	15,87	7.806	492	1	2	7.261	93	4	162	383
019	CALTRANO . . . . .	22,67	2.223	98	1	2	2.110	95	3	113	—
020	CALVENE . . . . .	11,54	1.301	113	1	3	968	74	7	204	129
021	CAMISANO VICENTINO . . . . .	30,02	7.199	240	1	2	5.106	71	8	296	1.797
022	CAMPIGLIA DEI BERICI . . . . .	10,94	1.674	153	1	1	715	43	4	335	624
023	CAMPOLONGO SUL BRENTA . . . . .	9,66	754	78	1	1	636	84	2	118	—
024	CARRE' . . . . .	8,71	2.480	285	1	1	1.640	66	2	35	805
025	CARTIGLIANO . . . . .	7,50	3.178	424	1	2	2.821	89	4	155	202
026	CASSOLA . . . . .	12,72	10.247	806	1	5	9.353	91	3	144	750
027	CASTEGNERO . . . . .	11,63	2.053	177	2	3	1.382	67	1	9	662
028	CASTELGOMBERTO . . . . .	17,28	4.422	256	1	2	2.987	68	12	412	1.023
029	CHIAMPO . . . . .	22,65	10.675	471	1	2	8.119	76	30	1.708	848
030	CHIUPPANO . . . . .	4,68	2.449	523	1	1	2.348	96	1	41	60
031	CISMON DEL GRAPPA . . . . .	34,67	1.257	36	1	3	1.161	92	2	28	68
032	COGOLLO DEL CENGIO . . . . .	36,24	3.082	85	1	2	2.748	89	5	313	21
033	CONCO . . . . .	26,89	2.280	85	1	10	1.405	62	22	624	251
034	CORNEDO VICENTINO . . . . .	23,49	9.096	387	1	8	6.534	72	39	1.430	1.132
035	COSTABISSARA . . . . .	13,21	4.311	326	1	2	3.491	81	6	398	422
036	CREAZZO . . . . .	10,51	9.332	888	1	1	8.356	90	3	171	805
037	CRESPADORO . . . . .	30,13	1.411	47	4	4	463	33	16	541	407
038	DUEVILLE . . . . .	20,11	11.533	573	1	3	10.079	87	5	224	1.230
039	ENEGO . . . . .	53,00	2.491	47	1	1	1.446	58	14	931	114
040	FARA VICENTINO . . . . .	15,23	3.505	230	2	3	1.267	36	17	846	1.392
041	FOZA . . . . .	35,25	793	22	1	1	125	16	15	464	204
042	GALLIO . . . . .	47,63	2.144	45	2	3	1.669	78	10	323	152
043	GAMBELLARA . . . . .	12,89	3.251	252	1	3	2.545	78	3	163	543
044	GAMBUGLIANO . . . . .	7,95	645	81	1	1	203	31	4	85	357
045	GRANCONA . . . . .	12,31	1.471	119	1	3	359	24	11	283	829
046	GRISIGNANO DI ZOCCO . . . . .	16,99	3.558	209	1	2	2.029	57	2	201	1.328
047	GRUMOLO DELLE ABBADESSE . . . . .	14,93	2.855	191	1	5	2.068	72	4	150	637
048	ISOLA VICENTINA . . . . .	26,45	6.528	247	3	5	4.779	73	16	583	1.166
049	LAGHI . . . . .	22,22	188	8	3	1	50	27	5	96	42
050	LASTEBASSE . . . . .	18,79	319	17	1	3	232	73	3	87	—
051	LONGARE . . . . .	22,70	5.224	230	1	3	3.593	69	5	601	1.030
052	LONIGO . . . . .	49,39	12.356	250	1	5	9.393	76	9	642	2.321
053	LUGO DI VICENZA . . . . .	14,60	3.555	243	1	2	2.279	64	16	1.204	72
054	LUSIANA . . . . .	34,24	2.910	85	1	7	1.928	66	26	707	275
055	MALO . . . . .	30,54	10.549	345	1	2	9.012	85	10	450	1.087
056	MARANO VICENTINO . . . . .	12,70	7.643	602	1	1	7.246	95	5	178	219
057	MAROSTICA . . . . .	36,43	12.379	340	1	8	9.151	74	26	1.070	2.158
058	MASON VICENTINO . . . . .	11,98	2.855	238	1	3	1.618	57	8	246	991
059	MOLVENA . . . . .	7,42	2.226	300	1	4	925	42	3	267	1.034
060	MONTEBELLO VICENTINO . . . . .	21,45	5.287	246	1	3	3.978	75	8	261	1.048
061	MONTECCHIO MAGGIORE . . . . .	30,68	19.755	644	2	4	17.932	91	9	666	1.157
062	MONTECCHIO PRECALCINO . . . . .	14,33	4.373	305	1	4	2.206	50	6	734	1.433
063	MONTE DI MALO . . . . .	23,77	2.752	116	1	4	939	34	46	1.569	244
064	MONTEGALDA . . . . .	17,68	2.890	163	1	2	1.283	44	4	155	1.452
065	MONTEGALDELLA . . . . .	13,64	1.308	96	1	2	373	29	4	229	706
066	MONTEVIALE . . . . .	8,40	1.678	200	1	4	985	59	5	266	427
067	MONTECELLO CONTE OTTO . . . . .	10,19	6.641	652	1	2	6.011	91	2	97	533
068	MONTORSO VICENTINO . . . . .	9,23	2.642	286	1	2	1.672	63	15	824	146
069	MOSSANO . . . . .	13,98	1.424	102	1	2	568	40	5	192	664

segue TAV. 1 - Superficie territoriale e densità - Numero delle frazioni geografiche, dei centri e dei nuclei  
Popolazione residente per tipo di località abitata

Codice dei Comuni	COMUNI	Superficie territoriale km <sup>2</sup>	Popolazione residente	Densità ab/km <sup>2</sup>	FRAZIONI GEOGRAFICHE numero	LOCALITÀ ABITATE					
						Centri			Nuclei		Case sparse
						Numero	Popolazione	% su popolazione residente	Numero	Popolazione	Popolazione
070	MUSSOLENTE . . . . .	15,36	5.680	370	1	2	3.795	67	6	311	1.574
071	NANTO . . . . .	14,51	1.879	129	1	3	1.004	53	1	55	820
072	NOGAROLE VICENTINO . . . . .	9,03	737	82	1	1	107	15	20	421	209
073	NOVE . . . . .	8,07	4.784	593	1	2	4.163	87	1	43	578
074	NOVENTA VICENTINA . . . . .	23,03	7.906	343	1	1	6.457	82	4	272	1.177
075	ORGIANO . . . . .	18,11	2.691	149	1	3	1.177	44	3	510	1.004
076	PEDEMONTE . . . . .	12,73	793	62	3	3	571	72	3	148	74
077	PIANEZZE . . . . .	4,97	1.696	341	1	2	795	47	10	275	626
078	PIOVENE ROCCHETTE . . . . .	12,94	7.705	595	1	2	7.392	96	1	29	284
079	POIANA MAGGIORE . . . . .	28,45	3.772	133	1	4	1.665	44	6	410	1.697
080	POSINA . . . . .	43,40	815	19	2	2	296	36	16	319	200
081	POVE DEL GRAPPA . . . . .	9,84	2.024	206	1	1	1.660	82	8	313	51
082	POZZOLEONE . . . . .	11,29	2.256	200	1	3	1.610	71	3	141	505
083	QUINTO VICENTINO . . . . .	17,44	3.581	205	2	4	2.614	73	1	79	888
084	RECOARO TERME . . . . .	60,06	7.827	130	5	6	4.477	57	64	2.766	584
085	ROANA . . . . .	78,39	3.569	46	3	6	2.984	84	9	269	316
086	ROMANO D'EZZELINO . . . . .	21,41	10.069	470	1	4	9.155	91	6	225	689
087	ROSA' . . . . .	24,37	11.277	463	1	4	8.097	72	7	504	2.676
088	ROSSANO VENETO . . . . .	10,66	6.523	612	1	1	5.757	88	2	177	589
089	ROTZO . . . . .	28,26	568	20	1	3	558	98	—	—	10
090	SALCEDO . . . . .	6,12	1.024	167	2	2	363	35	9	265	396
091	SANDRIGO . . . . .	27,95	7.121	255	1	3	5.395	76	10	409	1.317
092	SAN GERMANO DEI BERICI . . . . .	15,52	1.014	65	1	3	486	48	—	—	528
093	SAN NAZARIO . . . . .	23,17	1.622	70	3	5	1.278	79	7	309	35
094	SAN PIETRO MUSSOLINO . . . . .	4,11	1.174	286	1	2	881	75	1	39	254
095	SANTORSO . . . . .	13,25	4.993	377	1	1	4.155	83	5	191	647
096	SAN VITO DI LEGUZZANO . . . . .	6,10	2.888	473	1	1	2.089	72	9	387	412
097	SARCEDO . . . . .	13,76	4.625	336	1	1	2.099	45	7	474	2.052
098	SAREGO . . . . .	23,90	4.425	185	1	3	3.145	71	5	150	1.130
099	SCHIAVON . . . . .	11,96	2.152	180	1	2	1.405	65	3	203	544
100	SCHIO . . . . .	66,14	36.049	545	1	8	31.863	88	43	1.925	2.261
101	SOLAGNA . . . . .	15,79	1.554	98	1	1	1.052	68	3	274	228
102	SOSSANO . . . . .	20,95	3.877	185	1	3	2.570	66	3	106	1.201
103	SOVIZZO . . . . .	15,71	3.998	254	1	3	2.869	72	7	370	759
104	TEZZE SUL BRENTA . . . . .	17,98	8.171	454	1	3	6.997	86	6	344	830
105	THIENE . . . . .	19,73	18.943	960	1	2	17.956	95	11	393	594
106	TONEZZA DEL CIMONE . . . . .	14,35	700	49	1	1	203	29	11	447	50
107	TORREBELVICINO . . . . .	20,81	4.952	238	1	1	3.679	74	24	795	478
108	TORRI DI QUARTESOLO . . . . .	18,66	8.139	436	1	2	7.167	88	2	117	855
110	TRISSINO . . . . .	21,93	6.655	303	1	3	4.846	73	16	599	1.210
111	VALDAGNO . . . . .	50,20	28.545	569	1	5	25.361	89	60	1.948	1.236
112	VALDASTICO . . . . .	23,72	1.740	73	1	5	1.090	63	10	555	95
113	VALLI DEL PASUBIO . . . . .	49,31	3.853	78	3	3	1.208	31	60	2.040	605
114	VALSTAGNA . . . . .	25,45	1.848	73	1	4	1.324	72	8	444	80
115	VELO D'ASTICO . . . . .	22,01	2.371	108	1	4	1.466	62	17	549	356
<b>116</b>	<b>VICENZA . . . . .</b>	<b>80,46</b>	<b>114.598</b>	<b>1.424</b>	<b>1</b>	<b>5</b>	<b>111.266</b>	<b>97</b>	<b>29</b>	<b>1.028</b>	<b>2.304</b>
117	VILLAGA . . . . .	23,20	1.747	75	1	4	671	38	5	316	760
118	VILLAVERLA . . . . .	15,74	4.434	282	1	2	3.846	87	—	—	588
119	ZANE' . . . . .	7,65	5.022	656	1	1	4.872	97	—	—	150
120	ZERMEGHEDO . . . . .	2,96	795	269	1	1	446	56	1	65	284
121	ZOVENCEDO . . . . .	9,08	712	78	1	2	206	29	4	128	378
122	ZUGLIANO . . . . .	13,74	5.394	393	1	4	4.231	78	3	86	1.077
	<b>PROVINCIA . . . . .</b>	<b>2.722,20</b>	<b>726.418</b>	<b>267</b>	<b>155</b>	<b>367</b>	<b>587.252</b>	<b>81</b>	<b>1.169</b>	<b>49.185</b>	<b>89.981</b>



TAV. 2 - Altitudine e popolazione residente dei Comuni, delle frazioni geografiche e delle località abitate

COMUNI FRAZIONI GEOGRAFICHE LOCALITÀ ABITATE	Altitudine m	Popolazione residente	COMUNI FRAZIONI GEOGRAFICHE LOCALITÀ ABITATE	Altitudine m	Popolazione residente	COMUNI FRAZIONI GEOGRAFICHE LOCALITÀ ABITATE	Altitudine m	Popolazione residente
<b>AGUGLIARO</b> . . . . .	17/11	<b>1.249</b>	<b>ARCUGNANO</b> . . . . .	403/23	<b>4.787</b>	frizzi . . . . .	195	19
AGUGLIARO. . . . .	17/11	<b>1.249</b>	ARCUGNANO . . . . .	403/23	<b>4.787</b>	menegali . . . . .	226	29
AGUGLIARO* . . . . .	13	380	ARCUGNANO-TORRI* . . . . .	60	839	parlati . . . . .	117	28
calliana . . . . .	17	34	FIMON . . . . .	114	197	priante . . . . .	283	14
capitello . . . . .	15	29	LAPIO . . . . .	177	113	serafini . . . . .	230	46
finale . . . . .	14	47	NOGARAZZA (1) . . . . .	34	289	<i>case sparse</i> . . . . .	—	2.095
<i>case sparse</i> . . . . .	—	759	PERAROLO . . . . .	244	134	<b>ASIAGO</b> . . . . .	2.341/337	<b>6.872</b>
<b>ALBETTONE</b> . . . . .	143/12	<b>1.773</b>	PIANEZZE DEL LAGO . . . . .	64	419	ASIAGO . . . . .	1.475/962	<b>6.391</b>
ALBETTONE. . . . .	143/12	<b>1.773</b>	TORMENO (2) . . . . .	30	490	ASIAGO* (1) . . . . .	1.001	4.341
ALBETTONE* . . . . .	19	530	VILLABALZANA . . . . .	342	23	BERTIGO (2) . . . . .	1.112	54
LOVERTINO . . . . .	39	164	basili . . . . .	332	14	BOSCO . . . . .	1.082	171
LOVOLO . . . . .	20	120	bedin (paolini) . . . . .	220	31	PENNAR . . . . .	1.051	210
castello . . . . .	25	66	camilli . . . . .	270	26	RODEGHIERI-RIGONI . . . . .	1.076	603
<i>case sparse</i> . . . . .	—	893	casette . . . . .	30	74	SAN DOMENICO . . . . .	1.045	156
<b>ALONTE</b> . . . . .	175/22	<b>686</b>	chiesa vecchia . . . . .	171	89	VALLE VESCOVI (3) . . . . .	1.039	98
ALONTE . . . . .	175/22	<b>686</b>	covolo . . . . .	34	53	bortoni . . . . .	1.050	18
ALONTE* . . . . .	34	105	lago di fimon . . . . .	30	142	busa . . . . .	1.090	51
corlanzone . . . . .	81	53	marani (mazzanta) . . . . .	375	47	buscar . . . . .	1.102	41
stamberga . . . . .	25	120	paoloni . . . . .	185	103	coda . . . . .	968	16
<i>case sparse</i> . . . . .	—	408	pillà . . . . .	81	41	gaiga (4) . . . . .	1.025	11
<b>ALTAVILLA VICENTINA</b> . . . . .	316/32	<b>5.585</b>	soghe . . . . .	385	24	melar . . . . .	1.021	24
ALTAVILLA VICENTINA . . . . .	316/32	<b>5.585</b>	spianzana . . . . .	170	38	ospedale civile (5) . . . . .	1.040	40
ALTAVILLA VICENTINA* (1) . . . . .	45	4.127	valle dei calvi . . . . .	36	67	osservatorio astrofisico . . . . .	1.030	27
SANT'AGOSTINO (2) . . . . .	33	136	valle dei vicari . . . . .	34	52	roncalto . . . . .	1.010	58
VALMARANA . . . . .	151	397	villa fimon . . . . .	131	89	san gaetano (6) . . . . .	1.046	9
melaro . . . . .	50	55	villa margherita (3) . . . . .	155	63	zocchi . . . . .	1.098	88
<i>case sparse</i> . . . . .	—	870	zanchi . . . . .	120	16	<i>case sparse</i> . . . . .	—	375
<b>ALTISSIMO</b> . . . . .	1.340/266	<b>1.734</b>	<i>case sparse</i> . . . . .	—	1.314	MONTE PORTULE (7) . . . . .	2.341/1.060	—
ALTISSIMO . . . . .	1.340/368	<b>941</b>	LAGO DI FIMON (4) . . . . .	23	—	SASSO . . . . .	1.281/337	<b>481</b>
ALTISSIMO* . . . . .	672	261	<b>ARSIERO</b> . . . . .	1.897/258	<b>3.543</b>	CHIESA DI SASSO . . . . .	965	212
bertoldi . . . . .	776	14	ARSIERO. . . . .	1.897/258	<b>3.500</b>	caporai di sasso . . . . .	1.150	21
campanella . . . . .	707	83	ARSIERO* . . . . .	356	2.714	cotti di sasso . . . . .	1.125	44
caussi . . . . .	680	48	CASTANA . . . . .	438	160	gianesoni di sasso . . . . .	1.033	39
cengio . . . . .	582	30	SCALINI . . . . .	325	68	grulli di sasso . . . . .	1.067	47
cocco . . . . .	687	46	bedini . . . . .	315	20	sprunkc di sasso . . . . .	1.025	22
cortivo . . . . .	447	78	bugni . . . . .	430	18	<i>case sparse</i> . . . . .	—	96
disconzi-stempellati . . . . .	675	76	cartiera di mezzo . . . . .	260	55	<b>ASIGLIANO VENETO</b> . . . . .	22/16	<b>854</b>
fochesati . . . . .	675	20	cise . . . . .	405	14	CHIESA . . . . .	22/16	<b>854</b>
grobba . . . . .	555	22	crovara . . . . .	415	28	ASIGLIANO VENETO* . . . . .	17	248
santolini . . . . .	645	35	pasqualetti . . . . .	468	19	SABBIONI (1) . . . . .	18	109
sartori . . . . .	788	18	peralto . . . . .	456	26	campostrino . . . . .	19	64
valle di qua . . . . .	667	14	valoje . . . . .	380	20	scuole . . . . .	19	48
zerbati . . . . .	657	53	valpegari . . . . .	325	53	<i>case sparse</i> . . . . .	—	385
<i>case sparse</i> . . . . .	—	143	valsondra' . . . . .	490	18	<b>BARBARARO</b> . . . . .	428/16	<b>3.236</b>
<b>MOLINO</b> . . . . .	679/266	<b>793</b>	<i>case sparse</i> . . . . .	—	287	BARBARANO . . . . .	428/16	<b>3.236</b>
MOLINO . . . . .	317	408	LAGO (1) . . . . .	542	—	BARBARANO* . . . . .	72	942
MOZZI-BITTARELLI (1) . . . . .	380	198	VAL DI FERRO (2) . . . . .	1.098/445	<b>43</b>	PONTE DI BARBARANO . . . . .	20	1.250
cavaliere . . . . .	409	33	<i>case sparse</i> . . . . .	—	43	monticello . . . . .	19	17
gromenida . . . . .	580	23	<b>ARZIGNANO</b> . . . . .	658/80	<b>20.265</b>	san pancrazio (1) . . . . .	30	13
perari . . . . .	400	33	ARZIGNANO . . . . .	658/80	<b>20.265</b>	<i>case sparse</i> . . . . .	—	1.014
<i>case sparse</i> . . . . .	—	98	ARZIGNANO* . . . . .	118	16.182	<b>BASSANO DEL GRAPPA</b> . . . . .	1.276/84	<b>38.450</b>
			PUGNELLO . . . . .	330	78	BASSANO DEL GRAPPA . . . . .	1.002/84	<b>38.327</b>
			RESTENA . . . . .	97	136	BASSANO DEL GRAPPA* (1) . . . . .	129	33.724
			TEZZE . . . . .	138	1.407	CAMPESE . . . . .	131	954
			bettega . . . . .	336	20	CROCERONE (2) . . . . .	106	48
			braggion . . . . .	206	26	PONTE STORTO (3) . . . . .	102	53
			cappellotti . . . . .	323	19	QUARTIERE PRE' (4) . . . . .	91	197
			cereda . . . . .	222	15	ROBERTI-RIVAROTTA (5) . . . . .	91	159
			chiarello . . . . .	321	22			
			cinto . . . . .	122	25			
			di mezzo . . . . .	300	34			
			fausti . . . . .	200	37			
			frighetti . . . . .	190	33			

## segue TAV. 2 - Altitudine e popolazione residente dei Comuni, delle frazioni geografiche e delle località abitate

COMUNI FRAZIONI GEOGRAFICHE LOCALITÀ ABITATE	Altitudine m	Popolazione residente	COMUNI FRAZIONI GEOGRAFICHE LOCALITÀ ABITATE	Altitudine m	Popolazione residente	COMUNI FRAZIONI GEOGRAFICHE LOCALITÀ ABITATE	Altitudine m	Popolazione residente
SAN MICHELE . . . . .	134	168	case sparse . . . . .	—	546	<b>CAMISANO VICENTINO . . . . .</b>	32/20	<b>7.199</b>
VALROVINA . . . . .	265	265				CAMISANO VICENTINO . . . . .	32/20	<b>7.199</b>
caluga . . . . .	315	94	<b>BROGLIANO . . . . .</b>	851/140	<b>2.198</b>	CAMISANO VICENTINO* (1) . . . . .	24	4.890
ca' meneghetti . . . . .	270	30	BROGLIANO . . . . .	375/140	<b>1.487</b>	RAMPAZZO . . . . .	30	216
colle alto . . . . .	295	41	BROGLIANO* (1) . . . . .	172	1.011	casa muraro . . . . .	25	21
fattori . . . . .	168	65	SAN MARTINO (2) . . . . .	189	41	casette . . . . .	22	24
fornaci . . . . .	96	40	bregonza . . . . .	175	25	casoni . . . . .	29	24
pascolara . . . . .	232	29	filanda . . . . .	210	16	mancamento (2) . . . . .	23	93
priva . . . . .	275	25	finotti . . . . .	247	112	pomari . . . . .	22	39
rovole . . . . .	350	47	pozza . . . . .	171	37	san daniele . . . . .	23	30
sarson . . . . .	130	102	spesse . . . . .	311	15	vanzo nuovo . . . . .	22	23
case sparse . . . . .	—	2.286	case sparse . . . . .	—	230	vanzo vecchio . . . . .	21	42
<b>RUBBIO . . . . .</b>	<b>1.276/750</b>	<b>123</b>				case sparse . . . . .	—	1.797
RUBBIO (6) . . . . .	1.057	77	<b>QUARGNENTA . . . . .</b>	851/260	<b>711</b>	<b>CAMPIGLIA DEI BERICI . . . . .</b>	17/15	<b>1.674</b>
pizzati . . . . .	912	23	QUARGNENTA . . . . .	483	251	CAMPIGLIA DEI BERICI . . . . .	17/15	<b>1.674</b>
schirati . . . . .	977	21	carlassara . . . . .	295	17	CAMPIGLIA DEI BERICI* . . . . .	16	715
case sparse . . . . .	—	2	grigolati . . . . .	535	17	brandizie-comune . . . . .	15	97
<b>BOLZANO VICENTINO . . . . .</b>	<b>49/35</b>	<b>4.248</b>	le casare . . . . .	600	16	carazza . . . . .	16	57
BOLZANO VICENTINO . . . . .	49/35	4.248	marzari . . . . .	410	28	case battaglia . . . . .	16	76
BARACCHINO . . . . .	40	140	menon . . . . .	600	12	galuppo-pavarano . . . . .	15	105
BOLZANO VICENTINO* . . . . .	45	1.818	nardi . . . . .	360	26	case sparse . . . . .	—	624
LISIERA . . . . .	40	558	rigon . . . . .	375	34			
OSPEDALETTO (1) . . . . .	38	533	sansugari (3) . . . . .	320	10	<b>CAMPOLONGO SUL</b>		
camatte . . . . .	48	36	stella . . . . .	425	32	<b>BRENTA . . . . .</b>	1.280/128	<b>754</b>
carpaneda . . . . .	38	48	case sparse . . . . .	—	268	CAMPOLONGO SUL BRENTA . . . . .	1.280/128	<b>754</b>
morosana . . . . .	39	64	<b>CALDOGNO . . . . .</b>	68/35	<b>7.806</b>	CAMPOLONGO SUL BRENTA* . . . . .	141	636
prigioni . . . . .	37	19	CALDOGNO . . . . .	68/35	<b>7.806</b>	contarini-pellizzari . . . . .	145	87
sottopassaggio . . . . .	37	24	CALDOGNO-RETTORGOLE- CRESOLE* (1) . . . . .	53	7.092	zannini . . . . .	139	31
trieste . . . . .	41	36	SCARTEZZINI (2) . . . . .	68	169	case sparse . . . . .	—	—
case sparse . . . . .	—	972	ca' bastare . . . . .	41	40	<b>CARRE' . . . . .</b>	409/189	<b>2.480</b>
<b>BREGANZE . . . . .</b>	<b>274/65</b>	<b>7.101</b>	latason . . . . .	45	58	CARRE' . . . . .	409/189	<b>2.480</b>
BREGANZE . . . . .	274/65	7.101	pomaroli I . . . . .	60	29	CARRE'* (1) . . . . .	219	1.640
BREGANZE* (1) . . . . .	110	4.259	pomaroli II . . . . .	60	35	albanigo . . . . .	219	12
MARAGNOLE . . . . .	75	380	case sparse . . . . .	—	383	tavani . . . . .	303	23
MIRABELLA . . . . .	98	437				case sparse . . . . .	—	805
TURRA (2) . . . . .	88	50	<b>CALTRANO . . . . .</b>	1.518/166	<b>2.223</b>	<b>CARTIGLIANO . . . . .</b>	92/66	<b>3.178</b>
albero . . . . .	78	51	CALTRANO . . . . .	1.518/166	<b>2.223</b>	CARTIGLIANO . . . . .	92/66	<b>3.178</b>
capitello . . . . .	90	51	CALTRANO* (1) . . . . .	234	1.727	CARTIGLIANO* (1) . . . . .	85	2.672
case sparse . . . . .	—	1.873	SAN DONA' . . . . .	334	383	SCALCHI . . . . .	82	149
<b>BRENDOLA . . . . .</b>	<b>375/39</b>	<b>5.142</b>	campora . . . . .	360	43	casaline di sopra . . . . .	87	25
BRENDOLA . . . . .	375/39	5.142	maglio . . . . .	205	14	casaline di sotto . . . . .	86	48
BRENDOLA* . . . . .	156	2.258	tezze . . . . .	470	56	forca . . . . .	72	16
PEDOCCHIO . . . . .	51	237	case sparse . . . . .	—	—	vegge . . . . .	81	66
SAN VALENTINO . . . . .	57	134				case sparse . . . . .	—	202
SAN VITO . . . . .	97	108	<b>CALVENE . . . . .</b>	1.518/163	<b>1.301</b>	<b>CASSOLA . . . . .</b>	129/82	<b>10.247</b>
VO . . . . .	45	653	CALVENE . . . . .	1.518/163	<b>1.301</b>	CASSOLA . . . . .	129/82	<b>10.247</b>
canova . . . . .	44	25	BISSOLI (1) . . . . .	163	79	CASE BATTAGLIA (1) . . . . .	106	107
canova I . . . . .	40	94	CALVENE* . . . . .	201	794	CASSOLA* . . . . .	92	1.850
ca' vecchie . . . . .	46	123	MONTE . . . . .	625	95	MARINI . . . . .	92	208
marzari . . . . .	185	21	casari . . . . .	476	28	SAN GIUSEPPE (2) . . . . .	129	6.281
monte rosso . . . . .	110	11	centrale idroelettrica (2) . . . . .	175	18	SAN ZENO (3) . . . . .	109	907
muraroni . . . . .	201	36	magan . . . . .	219	29	borgo bodi . . . . .	82	70
orna . . . . .	52	43	maglio . . . . .	165	37	ca' mora (4) . . . . .	102	45
case sparse . . . . .	—	1.399	malleo . . . . .	526	22	tolfi . . . . .	104	29
<b>BRESSANVIDO . . . . .</b>	<b>64/46</b>	<b>2.450</b>	maso . . . . .	338	24	case sparse . . . . .	—	750
BRESSANVIDO . . . . .	64/46	2.450	pralunghi . . . . .	174	46			
BRESSANVIDO* . . . . .	56	934	case sparse . . . . .	—	129			
POIANELLA . . . . .	50	970						

## segue TAV. 2 - Altitudine e popolazione residente dei Comuni, delle frazioni geografiche e delle località abitate

COMUNI FRAZIONI GEOGRAFICHE LOCALITÀ ABITATE	Altitudine m	Popolazione residente	COMUNI FRAZIONI GEOGRAFICHE LOCALITÀ ABITATE	Altitudine m	Popolazione residente	COMUNI FRAZIONI GEOGRAFICHE LOCALITÀ ABITATE	Altitudine m	Popolazione residente
<b>CASTEGNERO</b> . . . . .	400/20	<b>2.053</b>	<b>CHIUPPANO</b> . . . . .	422/178	<b>2.449</b>	<b>CORNEDO VICENTINO</b> . . . . .	784/150	<b>9.096</b>
CASTELLARO (1) . . . . .	400/250	<b>24</b>	CHIUPPANO . . . . .	422/178	<b>2.449</b>	CORNEDO VICENTINO . . . . .	784/150	<b>9.096</b>
case sparse . . . . .	—	24	CHIUPPANO* (1) . . . . .	241	2.348	CAMPAGNOLA (1) . . . . .	157	20
<b>PONTE DI CASTEGNERO</b> . . . . .	275/20	<b>2.029</b>	marola . . . . .	408	41	CEREDA . . . . .	270	891
CASTEGNERO . . . . .	55	341	case sparse . . . . .	—	60	CORNEDO VICENTINO* . . . . .	200	4.048
PONTE DI CASTEGNERO* . . . . .	22	324	<b>CISMON DEL GRAPPA</b> . . . . .	1.775/182	<b>1.257</b>	COZZA CORNEO (1) . . . . .	160	29
VILLAGANZERLA . . . . .	22	717	CISMON DEL GRAPPA . . . . .	1.775/182	<b>1.257</b>	MONTEPULGO . . . . .	420	44
stazione di villaganzerla (2) . . . . .	24	9	CISMON DEL GRAPPA* . . . . .	210	727	MUZZOLON . . . . .	450	103
case sparse . . . . .	—	638	FASTRO (1) . . . . .	351	115	SAN MARTINO (2) . . . . .	179	122
<b>CASTELGOMBERTO</b> . . . . .	433/45	<b>4.422</b>	PRIMOLANO . . . . .	217	319	SPAGNAGO (3) . . . . .	210	1.277
CASTELGOMBERTO . . . . .	433/45	<b>4.422</b>	corlo (2) . . . . .	350	6	battilana . . . . .	467	18
CASTELGOMBERTO* . . . . .	145	2.798	valdarno-e.n.e.l. . . . .	192	22	belvedere . . . . .	250	84
VALLE . . . . .	70	189	case sparse . . . . .	—	68	canova . . . . .	173	36
berti bassi . . . . .	150	32	<b>COGOLLO DEL CENGIO</b> . . . . .	1.417/210	<b>3.082</b>	castello . . . . .	290	29
canton . . . . .	156	21	COGOLLO DEL CENGIO . . . . .	1.417/210	<b>3.082</b>	ceolati (ex tisi) . . . . .	428	37
capitello della cocca . . . . .	224	23	COGOLLO DEL CENGIO* (1) . . . . .	305	2.709	cerati . . . . .	571	10
carletti (montepulgo) . . . . .	400	22	SCHIRI (2) . . . . .	258	39	colombara . . . . .	331	48
colombara . . . . .	58	23	casale . . . . .	343	119	cracchi . . . . .	192	28
fortuna . . . . .	75	33	grumoventaro . . . . .	311	85	crestani . . . . .	582	27
giuriati . . . . .	107	13	piangrande . . . . .	307	23	fermi (monte) . . . . .	190	47
grumi . . . . .	266	79	ponte pilo . . . . .	238	18	gobbi alti . . . . .	427	16
monte schiavi . . . . .	248	43	rutello . . . . .	255	68	gobbi bassi . . . . .	375	24
nicoletti . . . . .	57	31	case sparse . . . . .	—	21	gonzati (ex ambrosi) . . . . .	263	111
tezzati . . . . .	157	60	<b>CONCO</b> . . . . .	1.325/397	<b>2.280</b>	grande . . . . .	360	11
vallorona . . . . .	54	32	CONCO . . . . .	1.325/397	<b>2.280</b>	guarde . . . . .	285	30
case sparse . . . . .	—	1.023	BELGHE (1) . . . . .	575	32	madonetta . . . . .	187	58
<b>CHIAMPO</b> . . . . .	680/136	<b>10.675</b>	CISCATI . . . . .	835	73	merli . . . . .	240	32
CHIAMPO . . . . .	680/136	<b>10.675</b>	CONCO* . . . . .	830	730	montagna . . . . .	365	64
ARSO (1) . . . . .	209	508	FONTANELLE . . . . .	745	190	motto I . . . . .	212	28
CHIAMPO* . . . . .	175	7.611	GALGI (2) . . . . .	1.060	5	motto II . . . . .	266	20
bevilacqua . . . . .	273	48	GOMAROLO . . . . .	621	113	nanti (ex colombara bassa) . . . . .	297	21
biasini . . . . .	382	58	LASTARO (2) . . . . .	1.084	—	palazzina . . . . .	190	42
bioli bassi . . . . .	170	90	MONTE COGOLIN (2) . . . . .	1.175	5	palazzetto (ex giro) . . . . .	338	19
busetta . . . . .	275	115	RUBBIO (3) . . . . .	1.057	156	petenello . . . . .	210	37
capponi . . . . .	233	21	TORTIMA . . . . .	796	101	refoschi (ex bastianelli) . . . . .	388	23
carpenea . . . . .	359	74	alto . . . . .	780	20	riobonello . . . . .	201	38
cischi . . . . .	225	42	bagnara . . . . .	800	41	roccoberton . . . . .	304	36
colombara . . . . .	250	19	bastianelli . . . . .	802	20	sansugari (4) . . . . .	314	35
costion . . . . .	350	32	bertacchi . . . . .	850	21	savegnago . . . . .	319	26
culpi . . . . .	340	20	berti . . . . .	1.012	13	stivanelli . . . . .	196	95
faedi pezzo . . . . .	271	52	bielli . . . . .	827	19	strambay . . . . .	199	47
faggiana . . . . .	422	18	brombe . . . . .	782	24	stringari . . . . .	575	29
fracassi . . . . .	321	45	busa . . . . .	750	28	tezze cereda (ex tezzone) . . . . .	157	20
gerola . . . . .	325	90	colpi . . . . .	713	35	tomasoni (5) . . . . .	221	71
menin . . . . .	275	43	cortesi . . . . .	709	18	vencati . . . . .	305	24
miola . . . . .	249	45	costa . . . . .	895	49	vicario . . . . .	154	30
mistrorigli . . . . .	470	89	lupati . . . . .	900	81	vigolo . . . . .	457	28
moschini . . . . .	320	38	miozze . . . . .	650	9	zamperetti . . . . .	302	27
nardini . . . . .	324	19	nogara (4) . . . . .	648	25	zaupa . . . . .	382	24
pardince . . . . .	390	21	pile . . . . .	650	14	case sparse . . . . .	—	1.132
parnese . . . . .	225	59	pologni . . . . .	885	45	<b>COSTABISSARA</b> . . . . .	250/38	<b>4.311</b>
pilota . . . . .	250	50	puffe (5) . . . . .	1.058	10	COSTABISSARA . . . . .	250/38	<b>4.311</b>
radi . . . . .	467	15	ronchi . . . . .	751	31	COSTABISSARA* (1) . . . . .	49	3.431
santo . . . . .	255	29	rovera . . . . .	618	13	IV NOVEMBRE (2) . . . . .	42	60
tadiei . . . . .	225	32	rubbietto . . . . .	1.027	57	madonna delle grazie . . . . .	222	22
tonini . . . . .	427	32	stringari . . . . .	800	34	pignare . . . . .	114	109
toscaneai . . . . .	216	84	xilli (6) . . . . .	581	17	pilastro . . . . .	53	65
vignaga . . . . .	320	230	case sparse . . . . .	—	251	san zeno . . . . .	56	49
zenari . . . . .	226	42	<b>CREAZZO</b> . . . . .	222/32	<b>9.332</b>	villaggio 28 . . . . .	42	126
zonati . . . . .	325	156	CREAZZO . . . . .	222/32	<b>9.332</b>	villa raspa (s.cristoforo) . . . . .	51	27
case sparse . . . . .	—	848	CREAZZO* (1) . . . . .	99	8.356	case sparse . . . . .	—	422
			rivella . . . . .	170	18			

segue TAV. 2 - **Altitudine e popolazione residente dei Comuni, delle frazioni geografiche e delle località abitate**

COMUNI FRAZIONI GEOGRAFICHE LOCALITÀ ABITATE	Altitudine m	Popolazione residente	COMUNI FRAZIONI GEOGRAFICHE LOCALITÀ ABITATE	Altitudine m	Popolazione residente	COMUNI FRAZIONI GEOGRAFICHE LOCALITÀ ABITATE	Altitudine m	Popolazione residente
spessa . . . . .	43	93	valdicina . . . . .	758	26	STOCCAREDDO . . . . .	1.314/416	<b>391</b>
vigne . . . . .	125	60	valgoda . . . . .	816	17	STOCCAREDDO . . . . .	941	337
case sparse . . . . .	—	805	case sparse . . . . .	—	114	zaibena . . . . .	1.061	54
<b>CRESPADORO . . . . .</b>	<b>1.976/326</b>	<b>1.411</b>	<b>FARA VICENTINO . . . . .</b>	<b>403/110</b>	<b>3.505</b>	case sparse . . . . .	—	—
<b>CAMPODALBERO . . . . .</b>	<b>1.976/500</b>	<b>111</b>	<b>FARA VICENTINO . . . . .</b>	<b>345/110</b>	<b>2.531</b>	<b>GAMBELLARA . . . . .</b>	<b>367/30</b>	<b>3.251</b>
BAUCI . . . . .	901	48	CROSARA (1) . . . . .	110	157	GAMBELLARA . . . . .	367/30	<b>3.251</b>
lovati . . . . .	950	26	FARA VICENTINO* . . . . .	202	861	GAMBELLARA* . . . . .	70	2.332
molino . . . . .	650	15	astico . . . . .	190	70	SARMAZZA (1) . . . . .	35	50
case sparse . . . . .	—	22	bivio costa . . . . .	226	71	TORRI DI CONFINE (2) . . . . .	36	163
<b>CRESPADORO . . . . .</b>	<b>660/326</b>	<b>765</b>	capovilla . . . . .	180	24	calderina . . . . .	40	22
CRESPADORO* (1) . . . . .	363	352	ca' simonati . . . . .	190	31	canova . . . . .	38	71
ferrazza . . . . .	365	17	chiavone . . . . .	247	32	mason (3) . . . . .	44	70
folo . . . . .	337	33	colombare . . . . .	181	19	case sparse . . . . .	—	543
meceneri . . . . .	571	31	costa . . . . .	216	87	<b>GAMBUGLIANO . . . . .</b>	<b>331/49</b>	<b>645</b>
peroni . . . . .	466	20	farneda . . . . .	300	33	GAMBUGLIANO . . . . .	331/49	<b>645</b>
repele . . . . .	505	71	reale . . . . .	149	159	GAMBUGLIANO* . . . . .	133	203
sacco . . . . .	400	49	torricelle . . . . .	192	56	carliotti . . . . .	225	29
volpiana . . . . .	450	46	zucchi . . . . .	258	55	fanghi . . . . .	230	16
case sparse . . . . .	—	146	case sparse . . . . .	—	876	monte san lorenzo . . . . .	265	22
<b>DURLO . . . . .</b>	<b>1.562/405</b>	<b>307</b>	<b>SAN GIORGIO DI PERLENA . . . . .</b>	<b>403/123</b>	<b>974</b>	zanotti . . . . .	155	18
DURLO . . . . .	845	29	SAN GIORGIO DI PERLENA . . . . .	290	249	case sparse . . . . .	—	357
bruni . . . . .	650	78	cacciatore . . . . .	290	59	<b>GRANCONA . . . . .</b>	<b>317/23</b>	<b>1.471</b>
grandi . . . . .	675	27	cima . . . . .	364	28	GRANCONA . . . . .	317/23	<b>1.471</b>
pasquali . . . . .	617	26	fortelongo . . . . .	285	30	GRANCONA . . . . .	150	62
case sparse . . . . .	—	147	lavarda . . . . .	192	33	PEDERIVA* . . . . .	36	269
<b>MARANA . . . . .</b>	<b>1.559/450</b>	<b>228</b>	poletti . . . . .	303	32	SPIAZZO . . . . .	50	28
MARANA . . . . .	791	34	rosi . . . . .	195	27	ca' bertoldo . . . . .	282	17
castagna . . . . .	911	24	case sparse . . . . .	—	516	ca' vecchia . . . . .	118	28
cortesani . . . . .	680	31	<b>FOZA . . . . .</b>	<b>1.824/300</b>	<b>793</b>	corrubio . . . . .	100	22
pasquali di marana . . . . .	805	17	<b>FOZA . . . . .</b>	<b>1.824/300</b>	<b>793</b>	cul del sacco . . . . .	81	32
pozza . . . . .	613	30	FOZA* . . . . .	1.083	125	giacomelli . . . . .	200	19
case sparse . . . . .	—	92	carpanedi . . . . .	1.062	30	gli arcisi . . . . .	230	20
<b>DUEVILLE . . . . .</b>	<b>75/41</b>	<b>11.533</b>	chigner . . . . .	1.016	12	le acque . . . . .	45	32
DUEVILLE . . . . .	75/41	<b>11.533</b>	contri sotto . . . . .	909	25	pila . . . . .	28	20
CHIESA DI VIVARO . . . . .	44	157	costalta . . . . .	1.044	45	san gaudenzio . . . . .	69	24
DUEVILLE* . . . . .	57	9.866	cruni . . . . .	1.088	45	valmarana . . . . .	52	35
TRESCALINI (1) . . . . .	44	56	ecar . . . . .	914	27	vignati . . . . .	30	34
chiupese . . . . .	43	38	furlani . . . . .	1.070	31	case sparse . . . . .	—	829
reonda . . . . .	61	34	gavelle . . . . .	1.047	26	<b>GRISIGNANO DI ZOCCO . . . . .</b>	<b>26/21</b>	<b>3.558</b>
rozzola . . . . .	58	37	gechelini . . . . .	918	19	GRISIGNANO DI ZOCCO . . . . .	26/21	<b>3.558</b>
sant'anna . . . . .	69	52	labental . . . . .	1.056	27	GRISIGNANO DI ZOCCO* . . . . .	23	1.817
villa milana . . . . .	47	63	lazzaretti . . . . .	1.095	54	POIANA DI GRANFION . . . . .	23	212
case sparse . . . . .	—	1.230	ori chiomenti . . . . .	960	43	le casette . . . . .	25	66
<b>ENEGO . . . . .</b>	<b>1.664/203</b>	<b>2.491</b>	pubel . . . . .	1.092	24	mancamento (1) . . . . .	25	135
ENEGO . . . . .	1.664/203	<b>2.491</b>	tessar sopra . . . . .	1.100	35	case sparse . . . . .	—	1.328
ENEGO* . . . . .	750	1.446	tessar sotto . . . . .	815	21	<b>GRUMOLO DELLE ABBADESSE . . . . .</b>	<b>31/25</b>	<b>2.855</b>
coldarco mezzo . . . . .	675	34	case sparse . . . . .	—	204	GRUMOLO DELLE ABBADESSE . . . . .	31/25	<b>2.855</b>
coldarco sotto . . . . .	529	27	<b>GALLIO . . . . .</b>	<b>1.787/416</b>	<b>2.144</b>	GRUMOLO DELLE ABBADESSE* . . . . .	30	1.088
cornetta . . . . .	966	41	<b>GALLIO . . . . .</b>	<b>1.787/816</b>	<b>1.753</b>	RASEGA (1) . . . . .	29	421
coste . . . . .	781	143	BERTIGO (1) . . . . .	1.112	116	SARMEGO . . . . .	27	279
dori (1) . . . . .	1.044	13	GALLIO* (2) . . . . .	1.090	1.216	SCUOLE . . . . .	27	191
fosse . . . . .	612	389	bonur . . . . .	918	20	VANCIMUGLIO . . . . .	28	89
frisoni . . . . .	945	46	gianesini . . . . .	859	15	al passo . . . . .	26	66
godeluna . . . . .	852	11	leghen . . . . .	1.075	48			
lessi . . . . .	438	37	pergh . . . . .	1.262	21			
pianello vallon (2) . . . . .	227	33	sambugari . . . . .	1.045	22			
pievega sopra . . . . .	232	10	schivi . . . . .	1.050	53			
stoner . . . . .	1.042	104	stellar . . . . .	1.081	43			
			valle dei ronchi . . . . .	910	36			
			zingar . . . . .	985	11			
			case sparse . . . . .	—	152			

segue TAV. 2 - **Altitudine e popolazione residente dei Comuni, delle frazioni geografiche e delle località abitate**

COMUNI FRAZIONI GEOGRAFICHE LOCALITÀ ABITATE	Altitudine m	Popolazione residente	COMUNI FRAZIONI GEOGRAFICHE LOCALITÀ ABITATE	Altitudine m	Popolazione residente	COMUNI FRAZIONI GEOGRAFICHE LOCALITÀ ABITATE	Altitudine m	Popolazione residente
baruchelle . . . . .	26	29	LONGARE* . . . . .	29	2.099	covolo . . . . .	542	15
bottegon . . . . .	27	23	LUMIGNANO . . . . .	20	1.005	mare . . . . .	397	20
serenissima . . . . .	30	32	casoni di sopra . . . . .	25	20	marotte . . . . .	719	17
case sparse . . . . .	—	637	don calabria . . . . .	45	57	marziese . . . . .	940	50
<b>ISOLA VICENTINA . . . . .</b>	<b>427/53</b>	<b>6.528</b>	ghizzole . . . . .	26	32	mazze . . . . .	933	40
<b>IGNAGO . . . . .</b>	<b>427/155</b>	<b>204</b>	mussolina . . . . .	27	39	mazzette (4) . . . . .	1.182	—
IGNAGO . . . . .	304	55	secula . . . . .	28	453	miotti . . . . .	775	18
case sparse . . . . .	—	149	case sparse . . . . .	—	1.030	nichele . . . . .	440	13
<b>ISOLA VICENTINA . . . . .</b>	<b>375/53</b>	<b>6.012</b>	<b>LONIGO . . . . .</b>	<b>238/23</b>	<b>12.356</b>	perpiana . . . . .	820	22
CASTELNOVO . . . . .	65	1.623	LONIGO . . . . .	238/23	12.356	piccoli . . . . .	280	19
FABBREGA (1) . . . . .	57	38	ALMISANO . . . . .	37	307	ponte . . . . .	495	55
ISOLA VICENTINA* . . . . .	80	3.007	BAGNOLO . . . . .	27	459	pozza . . . . .	586	55
all'acqua . . . . .	102	52	FOSSACAN-LOCARA (1) . . . . .	32	36	rigine . . . . .	420	18
bassanese . . . . .	74	29	LOBBIA VICENTINA (1) . . . . .	33	137	soster (5) . . . . .	637	22
capiterlina . . . . .	75	20	LONIGO* . . . . .	31	8.454	valle di sotto . . . . .	270	17
chiodo . . . . .	61	62	basse . . . . .	33	22	villanova . . . . .	775	23
dall'igna . . . . .	73	14	case dovaro . . . . .	36	121	xausa . . . . .	727	48
fossanigo . . . . .	64	27	case molle . . . . .	36	31	case sparse . . . . .	—	275
leogra . . . . .	84	63	contra' pelosi . . . . .	37	44	<b>MALO . . . . .</b>	<b>509/86</b>	<b>10.549</b>
leogretta . . . . .	79	25	monticello . . . . .	108	18	MALO . . . . .	509/86	10.549
magnaboschi . . . . .	141	50	preon . . . . .	24	59	BORGO REDENTORE . . . . .	96	87
rossioni . . . . .	141	22	san toma' . . . . .	26	140	MALO* (1) . . . . .	116	8.925
scovizze . . . . .	75	50	san vettore . . . . .	32	94	ca' canata . . . . .	110	19
torre . . . . .	104	56	trassegno . . . . .	30	113	canova . . . . .	120	82
vallugana . . . . .	84	48	case sparse . . . . .	—	2.321	colombaretta . . . . .	114	16
case sparse . . . . .	—	826	<b>LUGO DI VICENZA . . . . .</b>	<b>1.407/137</b>	<b>3.555</b>	fondo muri . . . . .	91	185
<b>TORRESELLE . . . . .</b>	<b>408/160</b>	<b>312</b>	LUGO DI VICENZA . . . . .	1.407/137	3.555	marchiori . . . . .	154	23
TORRESELLE . . . . .	371	56	LUGO DI VICENZA* (1) . . . . .	203	2.113	martine' . . . . .	113	29
balzarin . . . . .	314	23	MORTISA . . . . .	371	166	rivalta . . . . .	146	18
povoli . . . . .	323	18	boschetti . . . . .	345	159	vallugana alta . . . . .	144	23
sottoriva . . . . .	341	24	cavallo di sotto . . . . .	296	40	vallugana bassa . . . . .	106	30
case sparse . . . . .	—	191	cerchiarolla . . . . .	258	23	visan-fabris . . . . .	91	25
<b>LAGHI . . . . .</b>	<b>1.873/445</b>	<b>188</b>	creari . . . . .	245	68	case sparse . . . . .	—	1.087
LAGHI . . . . .	1.830/445	188	graziani . . . . .	177	55	<b>MARANO VICENTINO . . . . .</b>	<b>172/113</b>	<b>7.643</b>
LAGHI* . . . . .	567	50	lore . . . . .	425	53	MARANO VICENTINO* . . . . .	136	7.246
bragioli . . . . .	740	16	mare . . . . .	416	103	bosco . . . . .	117	61
lorenzi . . . . .	558	12	molan . . . . .	155	86	colombara . . . . .	118	16
menara . . . . .	580	25	rosa . . . . .	269	48	molinetta di sopra . . . . .	119	22
molini . . . . .	597	39	roveri . . . . .	308	41	san'angelo . . . . .	150	24
ossati (1) . . . . .	796	4	sarollo . . . . .	358	44	san pietro . . . . .	120	55
case sparse . . . . .	—	42	santa maria . . . . .	250	61	case sparse . . . . .	—	219
<b>LAGO (2) . . . . .</b>	<b>542</b>	<b>—</b>	tripoli . . . . .	162	45	<b>MAROSTICA . . . . .</b>	<b>858/76</b>	<b>12.379</b>
MONTE MAGGIO (3) . . . . .	1.873/851	—	valdellette . . . . .	290	184	MAROSTICA . . . . .	858/76	12.379
<b>LASTE BASSE . . . . .</b>	<b>1.820/420</b>	<b>319</b>	vesene . . . . .	370	27	CROSARA . . . . .	417	256
LASTE BASSE . . . . .	1.820/420	319	volpente . . . . .	263	167	MAROSTICA* (1) . . . . .	103	8.123
GIACONI (1) . . . . .	530	94	case sparse . . . . .	—	72	PALAZZONE (2) . . . . .	83	25
LASTE BASSE* . . . . .	592	103	<b>LUSIANA . . . . .</b>	<b>1.388/229</b>	<b>2.910</b>	PRADIPALDO . . . . .	510	89
POSTA (2) . . . . .	455	35	LUSIANA . . . . .	1.388/229	2.910	SAN GAETANO (3) . . . . .	76	23
busatti . . . . .	620	37	LAVERDA (1) . . . . .	250	85	SAN LUCA . . . . .	495	140
montepiano . . . . .	588	40	LUSIANA* . . . . .	752	600	VALLE SAN FLORIANO . . . . .	127	135
villaggio fiorentini (3) . . . . .	1.460	10	PIAZZA CAMPANA . . . . .	890	297	VALLONARA . . . . .	130	360
case sparse . . . . .	—	—	SANTA CATERINA (2) . . . . .	570	272	barbola . . . . .	118	44
<b>LONGARE . . . . .</b>	<b>330/20</b>	<b>5.224</b>	VALLE DI SOPRA . . . . .	450	108	bertolini . . . . .	91	62
LONGARE . . . . .	330/20	5.224	VELO . . . . .	612	254	boli . . . . .	337	31
BUGANO (1) . . . . .	57	489	VITAROLO . . . . .	750	312	bressani . . . . .	630	25
			abriani . . . . .	532	12	ca' palazzon . . . . .	87	39
			abri-sassi . . . . .	740	33	capo di sopra . . . . .	172	27
			ca' di sopra . . . . .	342	40	caribollo alto . . . . .	229	48
			campanelli . . . . .	370	14	caribollo basso . . . . .	214	44
			campomezziavia . . . . .	1.028	18	ca' stocchero . . . . .	95	44
			cavassi . . . . .	782	61	contrada roveredo . . . . .	234	26
			cenzi (3) . . . . .	578	34	coronaro . . . . .	89	44
			coghi . . . . .	245	30	costalunga . . . . .	247	74
			conte . . . . .	706	13			

segue TAV. 2 - **Altitudine e popolazione residente dei Comuni, delle frazioni geografiche e delle località abitate**

COMUNI FRAZIONI GEOGRAFICHE LOCALITÀ ABITATE	Altitudine <i>m</i>	Popolazione residente	COMUNI FRAZIONI GEOGRAFICHE LOCALITÀ ABITATE	Altitudine <i>m</i>	Popolazione residente	COMUNI FRAZIONI GEOGRAFICHE LOCALITÀ ABITATE	Altitudine <i>m</i>	Popolazione residente
costame . . . . .	147	56	canova inferiore . . . . .	90	16	maruffa . . . . .	201	23
erta . . . . .	480	35	canova superiore . . . . .	95	63	maso . . . . .	150	39
fodati . . . . .	606	35	covolo . . . . .	255	130	masovieri . . . . .	450	23
marostichina . . . . .	76	21	gualda . . . . .	58	18	mieghi . . . . .	658	20
pedalto . . . . .	338	76	paulona . . . . .	66	29	milani . . . . .	626	25
perozzi-filisedo . . . . .	300	22	<i>case sparse</i> . . . . .	—	1.055	mondini di sopra . . . . .	571	25
pianari . . . . .	424	30	<b>SANT'URBANO . . . . .</b>	<b>295/45</b>	<b>943</b>	panizzon dal maso . . . . .	266	33
pianezzola . . . . .	260	27	SANT'URBANO . . . . .	251	275	porra . . . . .	290	33
placca . . . . .	143	118	VALDIMOLINO . . . . .	48	156	san giorgio . . . . .	251	17
pozza . . . . .	589	39	bernuffi . . . . .	248	150	scarsi . . . . .	306	19
presa . . . . .	275	17	ghisa . . . . .	109	176	sella . . . . .	410	42
sega . . . . .	250	16	maso . . . . .	61	35	soglio . . . . .	500	31
torricino . . . . .	84	35	pianeta . . . . .	111	49	stefani . . . . .	591	22
valeri . . . . .	425	35	<i>case sparse</i> . . . . .	—	102	vanzi . . . . .	252	34
<i>case sparse</i> . . . . .	—	2.158				zattra . . . . .	645	15
<b>MASON VICENTINO . . . . .</b>	<b>225/69</b>	<b>2.855</b>	<b>MONTECCHIO</b>			<i>case sparse</i> . . . . .	—	244
MASON VICENTINO . . . . .	225/69	2.855	<b>PRECALCINO . . . . .</b>	160/65	4.373	<b>MONTEGALDA . . . . .</b>	77/18	2.890
MASON VICENTINO* (1) . . . . .	103	1.343	MONTECCHIO PRECALCINO . . . . .	160/65	4.373	MONTEGALDA . . . . .	77/18	2.890
PALAZZONE (2) . . . . .	83	194	LEVA' . . . . .	86	411	COLZE' . . . . .	25	217
TURRA (3) . . . . .	93	81	MONTECCHIO PRECALCINO* . . . . .	84	709	MONTEGALDA* . . . . .	28	1.066
barco . . . . .	114	34	MORARO (1) . . . . .	96	29	case borgo . . . . .	24	36
breganzina . . . . .	71	35	PREARA . . . . .	91	1.057	case marcolin . . . . .	28	30
pio x . . . . .	78	30	capodisotto . . . . .	74	38	case marcoline . . . . .	55	32
riello . . . . .	77	18	colonia ergoterapica (2) . . . . .	89	354	palazzone . . . . .	23	57
roncaglia . . . . .	75	30	lovara . . . . .	86	39	<i>case sparse</i> . . . . .	—	1.452
san gaetano . . . . .	77	61	marocchino . . . . .	71	29	<b>MONTEGALDELLA . . . . .</b>	27/18	1.308
san pietro . . . . .	191	12	vegge . . . . .	96	125	MONTEGALDELLA . . . . .	27/18	1.308
vaccara . . . . .	155	26	vignole . . . . .	92	149	GHIZZOLE . . . . .	25	135
<i>case sparse</i> . . . . .	—	991	<i>case sparse</i> . . . . .	—	1.433	MONTEGALDELLA* . . . . .	23	238
<b>MOLVENA . . . . .</b>	<b>406/83</b>	<b>2.226</b>	<b>MONTE DI MALO . . . . .</b>	800/118	2.752	bertoniera . . . . .	20	64
MOLVENA . . . . .	406/83	2.226	MONTE DI MALO . . . . .	800/118	2.752	cittadella . . . . .	24	49
CIAPA* . . . . .	112	152	ANTONELLA (1) . . . . .	137	54	fontanelle . . . . .	24	55
MOLVENA . . . . .	181	247	GIOVANNI XXIII (1) . . . . .	119	142	santa maria maddalena . . . . .	23	61
MURE . . . . .	155	82	MONTE DI MALO* . . . . .	374	450	<i>case sparse</i> . . . . .	—	706
VILLA DI MOLVENA (1) . . . . .	131	444	PRIABONA . . . . .	253	293	<b>MONTEVIALE . . . . .</b>	224/33	1.678
scalabrin . . . . .	175	64	battistini . . . . .	190	35	MONTEVIALE . . . . .	224/33	1.678
tibalda . . . . .	297	107	bepazzi . . . . .	230	44	BIRON . . . . .	34	142
valderio . . . . .	136	96	boro . . . . .	138	34	COSTIGIOLA . . . . .	68	108
<i>case sparse</i> . . . . .	—	1.034	bressana . . . . .	126	134	FORNACE . . . . .	55	87
<b>MONTEBELLO</b>			brunelli . . . . .	260	30	MONTEVIALE* . . . . .	157	648
<b>VICENTINO . . . . .</b>	<b>384/36</b>	<b>5.287</b>	calcara . . . . .	127	57	case costa . . . . .	46	47
MONTEBELLO VICENTINO . . . . .	384/36	5.287	campipiani di sopra . . . . .	357	25	case monte . . . . .	178	41
CA' SORDIS . . . . .	53	120	campipiani di sotto . . . . .	343	27	ca' settecamini . . . . .	39	80
MONTEBELLO VICENTINO* . . . . .	53	3.726	capitello maddalena . . . . .	343	21	dugne . . . . .	38	34
SELVA . . . . .	91	132	carretta . . . . .	317	23	false . . . . .	224	64
agugliana . . . . .	319	32	castello . . . . .	217	48	<i>case sparse</i> . . . . .	—	427
belloccheria . . . . .	68	59	ceola . . . . .	250	46	<b>MONTECELLO CONTE</b>		
guarda . . . . .	197	18	cerina . . . . .	135	24	<b>OTTO . . . . .</b>	49/38	6.641
mason (1) . . . . .	44	29	cherle . . . . .	275	30	CAVAZZALE . . . . .	49/38	6.641
moregia . . . . .	51	32	chiumenti . . . . .	339	25	MONTECELLO CONTE OTTO* (1) . . . . .	42	5.128
perosa alta . . . . .	100	28	coffe . . . . .	300	26	VIGARDOLO . . . . .	43	883
ronchi . . . . .	49	34	faedo . . . . .	611	17	capitello . . . . .	46	45
salvegghi . . . . .	73	29	fešta di sotto . . . . .	300	30	villa rossi (2) . . . . .	45	52
<i>case sparse</i> . . . . .	—	1.048	finozzi . . . . .	211	19	<i>case sparse</i> . . . . .	—	533
<b>MONTECCHIO</b>			focesati . . . . .	275	14	<b>MONTECELLO CONTE OTTO* (1)</b>		
<b>MAGGIORE . . . . .</b>	<b>295/45</b>	<b>19.755</b>	gamba . . . . .	216	45	MONTECELLO CONTE OTTO* (1)		
MONTECCHIO MAGGIORE . . . . .	275/52	18.812	gecchelina . . . . .	145	35	VIGARDOLO . . . . .		
MONTECCHIO MAGGIORE-ALTE			gentilata . . . . .	250	24	capitello . . . . .		
CECCATO* . . . . .	72	17.409	giacobebe . . . . .	458	16	villa rossi (2) . . . . .		
SANTISSIMA TRINITA' . . . . .	224	92	godeghe . . . . .	404	116	<i>case sparse</i> . . . . .		
			guzan . . . . .	170	18	<b>MONTECELLO CONTE OTTO* (1)</b>		
			luccende . . . . .	347	40	MONTECELLO CONTE OTTO* (1)		
			maddalena . . . . .	340	31	VIGARDOLO . . . . .		
			marchiori . . . . .	314	35	capitello . . . . .		
			marchiori beati . . . . .	329	57	villa rossi (2) . . . . .		
			martini . . . . .	284	42	<i>case sparse</i> . . . . .		

## segue TAV. 2 - Altitudine e popolazione residente dei Comuni, delle frazioni geografiche e delle località abitate

COMUNI FRAZIONI GEOGRAFICHE LOCALITÀ ABITATE	Altitudine m	Popolazione residente	COMUNI FRAZIONI GEOGRAFICHE LOCALITÀ ABITATE	Altitudine m	Popolazione residente	COMUNI FRAZIONI GEOGRAFICHE LOCALITÀ ABITATE	Altitudine m	Popolazione residente
PONTE COCCO. . . . .	125	139	mastrotti. . . . .	630	23	fontanelle . . . . .	140	23
bellimadore . . . . .	209	60	osti . . . . .	536	35	malossi. . . . .	221	23
cazzanello . . . . .	140	22	pieri . . . . .	500	20	monte . . . . .	327	20
darramara . . . . .	209	28	pintro . . . . .	552	23	monteferro . . . . .	118	25
gorizia . . . . .	82	25	repele . . . . .	472	19	oldelle . . . . .	180	42
motti . . . . .	194	93	rondini . . . . .	676	17	zanettini . . . . .	87	26
pantiere . . . . .	117	74	saggiotti . . . . .	330	26	zanfra' . . . . .	84	34
roggia di mezzo . . . . .	83	112	sinici . . . . .	637	22	case sparse . . . . .	—	626
roggia di sopra . . . . .	85	85	tonini . . . . .	531	29			
roggia di sotto . . . . .	74	37	case sparse . . . . .	—	209			
san marcello . . . . .	173	36				<b>PIOVENE ROCCHETTE . . . . .</b>	<b>1.252/194</b>	<b>7.705</b>
san nicolo' . . . . .	175	61	<b>NOVE. . . . .</b>	<b>92/73</b>	<b>4.784</b>	<b>PIOVENE ROCCHETTE . . . . .</b>	<b>1.252/194</b>	<b>7.705</b>
trieste . . . . .	125	41	<b>NOVE. . . . .</b>	<b>92/73</b>	<b>4.784</b>	CHIESA DELL'ANGELO (1). . . . .	533	—
valdame alte . . . . .	105	38	CROSARA . . . . .	75	299	PIOVENE ROCCHETTE* . . . . .	279	7.392
valdame basse . . . . .	101	55	NOVE* (1). . . . .	91	3.864	preazzi di sotto. . . . .	211	29
vallegrande. . . . .	95	57	santa romana . . . . .	75	43	case sparse . . . . .	—	284
case sparse . . . . .	—	146	case sparse . . . . .	—	578			
<b>MOSSANO . . . . .</b>	<b>440/18</b>	<b>1.424</b>	<b>NOVENTA VICENTINA . . . . .</b>	<b>19/12</b>	<b>7.906</b>	<b>POIANA MAGGIORE . . . . .</b>	<b>20/14</b>	<b>3.772</b>
<b>MOSSANO. . . . .</b>	<b>440/18</b>	<b>1.424</b>	<b>NOVENTA VICENTINA. . . . .</b>	<b>19/12</b>	<b>7.906</b>	<b>POIANA MAGGIORE. . . . .</b>	<b>20/14</b>	<b>3.772</b>
MOSSANO* . . . . .	89	384	NOVENTA VICENTINA* (1). . . . .	16	6.457	CAGNANO . . . . .	19	354
PONTE DI MOSSANO . . . . .	20	184	agora di sopra . . . . .	15	45	CAPITELLO (1). . . . .	16	17
crosara . . . . .	424	33	agora di sotto . . . . .	13	44	POIANA MAGGIORE* . . . . .	14	1.226
fossarosa . . . . .	19	38	caselle . . . . .	19	125	PONTE CAZZOLA (2). . . . .	14	68
olmi . . . . .	406	58	spinosa di sopra . . . . .	16	58	cicogna (3). . . . .	16	25
palu' . . . . .	30	22	case sparse . . . . .	—	1.177	conche . . . . .	18	50
prietta . . . . .	19	41				guglielmo . . . . .	15	40
case sparse . . . . .	—	664	<b>ORGIANO . . . . .</b>	<b>211/18</b>	<b>2.691</b>	le croce . . . . .	15	59
<b>MUSSOLENTE . . . . .</b>	<b>231/85</b>	<b>5.680</b>	<b>ORGIANO . . . . .</b>	<b>211/18</b>	<b>2.691</b>	paradiso . . . . .	15	69
<b>MUSSOLENTE . . . . .</b>	<b>231/85</b>	<b>5.680</b>	ORGIANO* . . . . .	30	946	sabbioni . . . . .	18	167
CASONI (1) . . . . .	97	1.615	PILASTRO (1) . . . . .	18	181	case sparse . . . . .	—	1.697
MUSSOLENTE* (2). . . . .	129	2.180	SPESSA (2) . . . . .	18	50	<b>POSINA . . . . .</b>	<b>2.084/407</b>	<b>815</b>
colombara . . . . .	150	13	capitello ronogo . . . . .	24	97	<b>FORNI ALTI (1) . . . . .</b>	<b>2.084/700</b>	<b>—</b>
palughetti . . . . .	89	61	crosetta . . . . .	18	41	<b>POSINA . . . . .</b>	<b>1.759/407</b>	<b>815</b>
parolin (3). . . . .	93	161	teonghio . . . . .	20	372	FUSINE . . . . .	474	82
sandri . . . . .	108	44	case sparse . . . . .	—	1.004	POSINA* . . . . .	554	214
santuario madonna dell'acqua (4)	180	7	<b>PEDEMONTE . . . . .</b>	<b>1.526/370</b>	<b>793</b>	bagattini . . . . .	600	13
zucchelli . . . . .	102	25	<b>CAROTTE . . . . .</b>	<b>1.134/461</b>	<b>318</b>	bazzoni. . . . .	459	25
case sparse . . . . .	—	1.574	CAROTTE (1). . . . .	525	179	beber . . . . .	610	27
<b>NANTO . . . . .</b>	<b>444/19</b>	<b>1.879</b>	ciechi . . . . .	487	65	bettale . . . . .	683	21
<b>NANTO. . . . .</b>	<b>444/19</b>	<b>1.879</b>	case sparse . . . . .	—	74	cervi . . . . .	598	20
BOSCO DI NANTO . . . . .	20	189	<b>CASOTTO . . . . .</b>	<b>1.526/370</b>	<b>215</b>	collo . . . . .	680	14
NANTO . . . . .	24	183	CASOTTO . . . . .	435	132	costamala . . . . .	610	19
PONTE DI NANTO* . . . . .	20	632	braidi. . . . .	377	44	doppio . . . . .	690	13
torretta . . . . .	305	55	molino . . . . .	398	39	lighezzoli . . . . .	730	23
case sparse . . . . .	—	820	case sparse . . . . .	—	—	montefiore . . . . .	525	16
<b>NOGAROLE VICENTINO . . . . .</b>	<b>840/241</b>	<b>737</b>	<b>LONGHI . . . . .</b>	<b>1.288/423</b>	<b>260</b>	pra' . . . . .	560	46
<b>NOGAROLE VICENTINO. . . . .</b>	<b>840/241</b>	<b>737</b>	LONGHI* (2). . . . .	446	260	rader. . . . .	662	21
NOGAROLE VICENTINO*. . . . .	525	107	case sparse . . . . .	—	—	ressi . . . . .	625	13
alvese (1) . . . . .	583	8	<b>PIANEZZE. . . . .</b>	<b>377/83</b>	<b>1.696</b>	ruari . . . . .	525	15
anzoloni . . . . .	577	13	<b>PIANEZZE. . . . .</b>	<b>377/83</b>	<b>1.696</b>	spagnoli . . . . .	680	14
bertoli . . . . .	527	28	PIANEZZE* . . . . .	176	248	zamboni . . . . .	697	19
camellini . . . . .	511	28	PROVINCIALE GASPARONA (1) . . . . .	91	547	case sparse . . . . .	—	200
chiodi . . . . .	546	18	bianchini . . . . .	200	40	<b>POVE DEL GRAPPA . . . . .</b>	<b>1.520/120</b>	<b>2.024</b>
corati . . . . .	524	28	colombara . . . . .	87	21	<b>POVE DEL GRAPPA . . . . .</b>	<b>1.520/120</b>	<b>2.024</b>
cremoni . . . . .	329	17	cumani . . . . .	86	21	POVE DEL GRAPPA* (1). . . . .	163	1.660
faldi . . . . .	623	20				boschi . . . . .	128	67
gastaldo . . . . .	377	13				costalunga (2). . . . .	800	—
golini . . . . .	552	19				fossa' . . . . .	136	39
lago . . . . .	413	15				padova . . . . .	128	25
						rea . . . . .	124	105
						san bortolo. . . . .	127	40
						trento . . . . .	128	33

segue TAV. 2 - **Altitudine e popolazione residente dei Comuni, delle frazioni geografiche e delle località abitate**

COMUNI FRAZIONI GEOGRAFICHE LOCALITÀ ABITATE	Altitudine m	Popolazione residente	COMUNI FRAZIONI GEOGRAFICHE LOCALITÀ ABITATE	Altitudine m	Popolazione residente	COMUNI FRAZIONI GEOGRAFICHE LOCALITÀ ABITATE	Altitudine m	Popolazione residente
val della giara (3) . . . . .	1.130	4	consolana . . . . .	400	26	case sparse . . . . .	—	22
case sparse . . . . .	—	51	facchini . . . . .	372	125	<b>ROMANO D'EZZELINO . . . . .</b>	1.115/95	<b>10.069</b>
<b>POZZOLEONE . . . . .</b>	74/54	<b>2.256</b>	fiori . . . . .	615	24	<b>SAN GIACOMO-FELLETTA . . . . .</b>	1.115/95	<b>10.069</b>
POZZOLEONE . . . . .	74/54	2.256	floriani . . . . .	605	29	BORTIGNONI (1) . . . . .	105	259
FRIOLA-BELVEDERE . . . . .	64	665	fonte abelina . . . . .	380	41	ROMANO D'EZZELINO (2) . . . . .	166	2.626
POZZOLEONE* . . . . .	56	844	fracassi . . . . .	495	51	SACRO CUORE . . . . .	99	264
SCALDAFERRO . . . . .	62	101	gardi . . . . .	550	14	SAN GIACOMO-FELLETTA* (3) . . . . .	132	6.006
cartiera . . . . .	66	80	gaspari . . . . .	610	14	brotti . . . . .	103	61
molino rossetto . . . . .	67	39	gattera sopra . . . . .	650	27	ca' cornaro . . . . .	138	22
tezza longa . . . . .	70	22	gattera sotto . . . . .	517	18	costalunga (4) . . . . .	685	15
case sparse . . . . .	—	505	giorgetti . . . . .	540	61	lanzarini . . . . .	97	58
<b>QUINTO VICENTINO . . . . .</b>	40/32	<b>3.581</b>	locre . . . . .	633	18	valle santa felicità . . . . .	242	34
QUINTO VICENTINO . . . . .	40/32	2.839	lovati . . . . .	715	11	zarpellon . . . . .	102	35
LANZE' . . . . .	38	363	luogo giorgetti . . . . .	445	14	case sparse . . . . .	—	689
QUINTO VICENTINO* . . . . .	37	1.300	marchi . . . . .	660	16	<b>ROSA' . . . . .</b>	107/72	<b>11.277</b>
VALPROTO . . . . .	33	283	maso . . . . .	413	40	ROSA' . . . . .	107/72	11.277
ca' zanotto . . . . .	36	79	molino vecchio . . . . .	440	17	ROSA* (1) . . . . .	96	6.400
case sparse . . . . .	—	814	ongaro . . . . .	480	65	SAN PIETRO . . . . .	78	339
<b>VILLAGGIO MONTEGRAPPA . . . . .</b>	34/32	<b>742</b>	parente . . . . .	490	30	SANT'ANNA . . . . .	86	448
VILLAGGIO MONTEGRAPPA (1) . . . . .	33	668	pianalto . . . . .	684	37	TRAVETTORE (2) . . . . .	97	910
case sparse . . . . .	—	74	pintari . . . . .	580	24	borgo tocchi . . . . .	102	72
<b>RECOARO TERME . . . . .</b>	2.020/345	<b>7.827</b>	povoli . . . . .	570	14	ca' borini . . . . .	106	26
FONGARA . . . . .	1.662/530	286	prebianca . . . . .	705	33	campagnola . . . . .	84	223
FONGARA . . . . .	900	190	retassene . . . . .	475	40	contrada brega (3) . . . . .	73	43
borga dei martiri . . . . .	750	19	righellati . . . . .	350	19	molini . . . . .	81	82
fantoni . . . . .	910	10	ronchi . . . . .	784	29	stazione rossano . . . . .	78	37
pellichero . . . . .	647	23	santagiuliana sopra . . . . .	678	37	villa roberti . . . . .	100	21
rigli . . . . .	933	13	sberar . . . . .	579	26	case sparse . . . . .	—	2.676
case sparse . . . . .	—	31	sigismondi . . . . .	650	32	<b>ROSSANO VENETO . . . . .</b>	88/59	<b>6.523</b>
<b>GRAMMOLON (1) . . . . .</b>	2.020/957	—	spanevello . . . . .	680	32	ROSSANO VENETO . . . . .	88/59	6.523
OBANTE . . . . .	1.500/575	357	taulotti . . . . .	491	15	ROSSANO VENETO* (1) . . . . .	78	5.757
PARLATI . . . . .	629	212	tezze bruni . . . . .	486	44	ca' vico . . . . .	64	111
facci . . . . .	718	41	xon (5) . . . . .	668	8	zenevrari . . . . .	66	66
maltaure . . . . .	765	43	zuccante . . . . .	665	22	case sparse . . . . .	—	589
turcati . . . . .	754	36	zulpi-rive . . . . .	705	79	<b>ROTZO . . . . .</b>	1.925/449	<b>568</b>
case sparse . . . . .	—	25	zulpo . . . . .	605	36	ROTZO . . . . .	1.925/449	568
<b>RECOARO TERME . . . . .</b>	1.682/345	<b>6.675</b>	case sparse . . . . .	—	469	ALBAREDO . . . . .	1.001	127
PIAZZA . . . . .	596	101	<b>VALFREDDA . . . . .</b>	1.621/558	<b>509</b>	CASTELLETTO . . . . .	845	114
RECOARO TERME* . . . . .	450	3.476	MERENDAORE . . . . .	750	296	ROTZO* . . . . .	939	317
SANDRI (2) . . . . .	375	202	frizzi sopra . . . . .	580	78	case sparse . . . . .	—	10
alpe . . . . .	660	64	frizzi sotto . . . . .	560	51	<b>SALCEDO . . . . .</b>	544/168	<b>1.024</b>
angrimani . . . . .	590	20	luna (6) . . . . .	586	7	LAVERDA . . . . .	392/168	254
benetti . . . . .	600	55	ulbe . . . . .	757	18	BURANI (1) . . . . .	260	76
beschi . . . . .	377	42	case sparse . . . . .	—	59	legato . . . . .	192	53
bonomini . . . . .	370	328	<b>ROANA . . . . .</b>	2.015/597	<b>3.569</b>	lupari . . . . .	350	19
branchi . . . . .	660	79	CANOVE DI ROANA . . . . .	2.002/631	1.256	salbeghi . . . . .	334	18
busellati (3) . . . . .	706	3	CAMPOROVERE (1) . . . . .	1.057	360	case sparse . . . . .	—	88
calisarda . . . . .	625	13	CANOVE DI ROANA* . . . . .	1.001	757	<b>SALCEDO . . . . .</b>	544/220	<b>770</b>
camonda . . . . .	620	25	gaiga (2) . . . . .	1.025	8	SALCEDO* . . . . .	398	287
campanari-vascellari . . . . .	534	98	case sparse . . . . .	—	131	angonese . . . . .	400	44
caneva sopra . . . . .	580	55	<b>CESUNA DI ROANA . . . . .</b>	1.367/873	<b>1.278</b>	colombara . . . . .	438	13
caneva sotto . . . . .	520	74	CAVRARI . . . . .	1.054	133	lazzaretti . . . . .	355	16
canova . . . . .	392	96	CESUNA . . . . .	1.052	526	panzotti . . . . .	282	20
cappellazzi . . . . .	412	159	TRESCHÉ CONCA . . . . .	1.079	348	ronzani . . . . .	360	55
casoline (4) . . . . .	351	37	dosso . . . . .	1.000	15	sostizzo . . . . .	300	27
ceola-fonzerga . . . . .	646	59	mantovani . . . . .	945	14			
cischele . . . . .	548	52	ostarelli . . . . .	1.020	30			
			rossi . . . . .	1.016	49			
			case sparse . . . . .	—	163			
			<b>MEZZASELVA DI ROANA . . . . .</b>	2.015/597	<b>1.035</b>			
			ROANA . . . . .	990	860			
			istituto elioterapico (3) . . . . .	1.215	11			
			pozzo . . . . .	950	77			
			rebeschini . . . . .	915	34			
			toccoli . . . . .	925	31			



segue TAV. 2 - **Altitudine e popolazione residente dei Comuni, delle frazioni geografiche e delle località abitate**

COMUNI FRAZIONI GEOGRAFICHE LOCALITÀ ABITATE	Altitudine m	Popolazione residente	COMUNI FRAZIONI GEOGRAFICHE LOCALITÀ ABITATE	Altitudine m	Popolazione residente	COMUNI FRAZIONI GEOGRAFICHE LOCALITÀ ABITATE	Altitudine m	Popolazione residente
case sparse . . . . .	—	308	campazi . . . . .	250	22	SANTA CATERINA . . . . .	721	58
<b>SANDRIGO</b> . . . . .	87/48	<b>7.121</b>	colombare . . . . .	180	23	SANT'ULDERICO . . . . .	711	124
SANDRIGO . . . . .	87/48	<b>7.121</b>	crossarolle . . . . .	183	22	SCHIO* (2). . . . .	200	30.738
ANCIGNANO . . . . .	62	238	la masena . . . . .	270	55	acquasaliente . . . . .	508	43
LUPIA . . . . .	56	126	villa miari (2) . . . . .	281	69	amendola . . . . .	170	23
SANDRIGO* . . . . .	64	5.031	case sparse . . . . .	—	647	bonati . . . . .	403	31
casoni . . . . .	50	34	<b>SAN VITO DI LEGUZZANO</b> . . . . .	450/143	<b>2.888</b>	bosco I . . . . .	350	101
guarniere . . . . .	62	36	SAN VITO DI LEGUZZANO . . . . .	450/143	<b>2.888</b>	bosco II . . . . .	780	17
lupiola . . . . .	51	58	SAN VITO DI LEGUZZANO* (1) . . . . .	158	2.089	calesiggi . . . . .	317	60
masona . . . . .	70	22	ancetti . . . . .	245	57	campagnola greselin . . . . .	180	34
melette . . . . .	62	44	baracchetta . . . . .	147	15	canova . . . . .	315	17
soella . . . . .	62	81	cabina metano (2). . . . .	154	98	casalini . . . . .	695	15
tezze lupia . . . . .	70	67	case ongari . . . . .	198	22	cavecchia . . . . .	625	21
tretti . . . . .	55	16	giordani . . . . .	203	15	corobolli . . . . .	425	48
tugurio . . . . .	82	26	guizza . . . . .	363	39	costalunga . . . . .	275	37
via tugurio . . . . .	76	25	leguzzano . . . . .	347	35	costeneri . . . . .	838	19
case sparse . . . . .	—	1.317	rivalta . . . . .	159	81	dalla vecchia . . . . .	679	39
<b>SAN GERMANO DEI BERICI</b> . . . . .	306/15	<b>1.014</b>	sette . . . . .	216	25	gavassi . . . . .	375	42
SAN GERMANO DEI BERICI . . . . .	306/15	<b>1.014</b>	case sparse . . . . .	—	412	geccellini . . . . .	512	40
CAMPOLONGO . . . . .	42	56	<b>SARCEDO</b> . . . . .	203/70	<b>4.625</b>	laita . . . . .	585	20
SAN GERMANO DEI BERICI* . . . . .	90	269	SARCEDO . . . . .	203/70	<b>4.625</b>	lesegno . . . . .	300	17
VILLA DEL FERRO . . . . .	29	161	SARCEDO* (1). . . . .	157	2.099	macchiavella . . . . .	158	45
case sparse . . . . .	—	528	barcon . . . . .	124	140	maglio giavenale . . . . .	179	140
<b>SAN NAZARIO</b> . . . . .	1.520/128	<b>1.622</b>	camerine . . . . .	116	37	marsili . . . . .	627	39
CARPANE' . . . . .	1.385/135	<b>576</b>	ca' orecchiona . . . . .	97	59	maso dalla vecchia (3). . . . .	247	47
CARPANE' (1) . . . . .	148	384	contra' . . . . .	103	110	molin . . . . .	483	19
RIVALTA . . . . .	158	77	costa . . . . .	174	18	monti . . . . .	321	19
madonna dell'onda . . . . .	175	76	igna . . . . .	116	27	monari . . . . .	300	36
pian zocchi . . . . .	152	33	ponte sull'igna . . . . .	114	83	nogare . . . . .	600	56
case sparse . . . . .	—	6	case sparse . . . . .	—	2.052	ongaro . . . . .	440	96
<b>SAN MARINO</b> . . . . .	1.520/172	<b>167</b>	<b>SAREGO</b> . . . . .	270/33	<b>4.425</b>	piane . . . . .	353	98
SAN MARINO (2) . . . . .	177	146	SAREGO . . . . .	270/33	<b>4.425</b>	pianezza . . . . .	244	91
osteria il lepre (3) . . . . .	1.186	9	MELEDO . . . . .	45	1.476	pozzani di sotto . . . . .	447	44
case sparse . . . . .	—	12	MONTICELLO DI FARA . . . . .	39	783	progresso . . . . .	263	61
<b>SAN NAZARIO</b> . . . . .	1.250/128	<b>879</b>	SAREGO* . . . . .	42	886	proe di sopra (4) . . . . .	154	58
MERLO . . . . .	140	108	castelletto . . . . .	145	18	proe di sotto . . . . .	148	143
SAN NAZARIO* . . . . .	160	563	crestani . . . . .	45	27	quartiero . . . . .	661	14
bortoli . . . . .	150	106	marona . . . . .	34	58	reghellini . . . . .	500	18
fabbri . . . . .	142	20	paradiso . . . . .	45	23	rio . . . . .	165	82
lanari . . . . .	180	48	sant'antonio . . . . .	34	24	rive . . . . .	366	35
pianari . . . . .	234	17	case sparse . . . . .	—	1.130	santa giustina . . . . .	179	16
case sparse . . . . .	—	17	<b>SCHIAVON</b> . . . . .	79/63	<b>2.152</b>	sostere . . . . .	790	10
<b>SAN PIETRO MUSSOLINO</b> . . . . .	550/231	<b>1.174</b>	SCHIAVON . . . . .	79/63	<b>2.152</b>	strulli . . . . .	343	20
SAN PIETRO MUSSOLINO . . . . .	550/231	<b>1.174</b>	LONGA . . . . .	67	715	vanzi . . . . .	157	49
SAN PIETRO MUSSOLINO* (1). . . . .	270	712	SCHIAVON* (1) . . . . .	74	690	case sparse . . . . .	—	2.261
SAN PIETRO VECCHIO . . . . .	265	169	contra' bosella . . . . .	70	97	<b>SOLAGNA</b> . . . . .	1.520/112	<b>1.554</b>
cappello . . . . .	470	39	contra' scovazzolo . . . . .	77	41	SOLAGNA . . . . .	1.520/112	<b>1.554</b>
case sparse . . . . .	—	254	corona . . . . .	65	65	SOLAGNA* . . . . .	131	1.052
<b>SANTORSO</b> . . . . .	1.296/171	<b>4.993</b>	case sparse . . . . .	—	544	bresagge . . . . .	240	137
SANTORSO . . . . .	1.296/171	<b>4.993</b>	<b>SCHIO</b> . . . . .	1.691/144	<b>36.049</b>	mignano . . . . .	136	92
SANTORSO* (1) . . . . .	240	4.155	SCHIO . . . . .	1.691/144	<b>36.049</b>	torre . . . . .	114	45
			GIAVENALE . . . . .	156	607	case sparse . . . . .	—	228
			MONTE MAGRE' . . . . .	412	99	<b>SOSSANO</b> . . . . .	255/16	<b>3.877</b>
			PONTE TIMONCHIO (1) . . . . .	207	81	SOSSANO . . . . .	255/16	<b>3.877</b>
			PORNARO . . . . .	395	101	COLLOREDO . . . . .	19	371
			SAN ROCCO . . . . .	678	55	PILASTRO (1) . . . . .	18	127
						SOSSANO* . . . . .	19	2.072
						case ronche . . . . .	17	36
						case vangelista . . . . .	17	46
						la madonetta . . . . .	18	24
						case sparse . . . . .	—	1.201

## segue TAV. 2 - Altitudine e popolazione residente dei Comuni, delle frazioni geografiche e delle località abitate

COMUNI FRAZIONI GEOGRAFICHE LOCALITÀ ABITATE	Altitudine m	Popolazione residente	COMUNI FRAZIONI GEOGRAFICHE LOCALITÀ ABITATE	Altitudine m	Popolazione residente	COMUNI FRAZIONI GEOGRAFICHE LOCALITÀ ABITATE	Altitudine m	Popolazione residente
<b>SOVIZZO</b> . . . . .	215/43	<b>3.998</b>	<b>TORREBELVICINO</b> . . . . .	975/216	<b>4.952</b>	SAN QUIRICO (1) . . . . .	375	1.250
SOVIZZO . . . . .	215/43	<b>3.998</b>	TORREBELVICINO . . . . .	975/216	<b>4.952</b>	VALDAGNO* (2) . . . . .	230	23.655
COLLE . . . . .	137	179	TORREBELVICINO* (1) . . . . .	260	3.679	alberi di castelvechio . . . . .	692	13
SOVIZZO* . . . . .	44	2.000	asse . . . . .	294	53	ambrosini . . . . .	530	23
TAVERNELLE (1) . . . . .	48	690	ballini . . . . .	350	16	baracca . . . . .	550	31
buso . . . . .	125	30	casalena . . . . .	347	64	battistini . . . . .	578	35
dalla vecchia . . . . .	51	23	casetta . . . . .	439	13	bergamini di sotto . . . . .	407	29
monte mezzo (2) . . . . .	194	5	cavion . . . . .	443	46	biceghi . . . . .	651	61
muzzi . . . . .	45	104	collareda . . . . .	396	31	boscati . . . . .	387	27
punta . . . . .	54	39	cortivo . . . . .	600	17	brentani . . . . .	433	13
righi . . . . .	55	40	croghe . . . . .	525	17	case . . . . .	469	31
vigo . . . . .	151	129	enna . . . . .	608	62	castrazano . . . . .	579	22
case sparse . . . . .	—	759	fonte margherita (2) . . . . .	270	6	cecchetti . . . . .	492	32
<b>TEZZE SUL BRENTA</b> . . . . .	82/58	<b>8.171</b>	garbini . . . . .	500	16	cengi . . . . .	277	19
TEZZE . . . . .	82/58	<b>8.171</b>	manfron di sopra . . . . .	510	39	ciocchi . . . . .	625	27
BELVEDERE (1) . . . . .	68	2.888	maule . . . . .	715	12	coste . . . . .	281	71
STROPPARI . . . . .	69	1.391	mondonovo . . . . .	357	64	croce santa maria . . . . .	419	17
TEZZE* . . . . .	69	2.718	pianura . . . . .	493	31	crosara . . . . .	435	39
baracche . . . . .	73	63	ponte capre . . . . .	265	79	dede . . . . .	435	18
bordignon . . . . .	75	42	puglia . . . . .	410	44	fontana . . . . .	502	39
brega (2) . . . . .	73	83	ressalto (3) . . . . .	355	50	fornari . . . . .	510	16
bressani . . . . .	65	75	rillaro . . . . .	239	40	frati santa maria . . . . .	418	11
cagna . . . . .	75	36	riolo . . . . .	425	23	giani . . . . .	495	76
gelain . . . . .	78	45	rizzo . . . . .	400	10	giorini . . . . .	429	11
case sparse . . . . .	—	830	scapini . . . . .	294	20	grigolati . . . . .	609	20
<b>THIENE</b> . . . . .	166/79	<b>18.943</b>	soglio-core' . . . . .	550	25	lora di sotto . . . . .	391	69
THIENE . . . . .	166/79	<b>18.943</b>	trentini . . . . .	345	17	lorenzi . . . . .	575	33
ROZZAMPIA . . . . .	97	361	case sparse . . . . .	—	478	lovati . . . . .	500	33
THIENE* (1) . . . . .	147	17.595	<b>TORRI DI QUARTESOLO</b> . . . . .	34/27	<b>8.139</b>	lure . . . . .	530	27
brunalle . . . . .	135	44	TORRI DI QUARTESOLO . . . . .	34/27	<b>8.139</b>	mascarelle . . . . .	393	22
busato . . . . .	105	43	MAROLA (1) . . . . .	34	1.398	maso . . . . .	492	51
ca' fusa . . . . .	98	52	TORRI DI QUARTESOLO* (2) . . . . .	30	5.769	massignani . . . . .	590	88
ca' ghellina . . . . .	89	30	castello . . . . .	32	32	marcantoni . . . . .	533	28
cantele . . . . .	86	29	stradone . . . . .	31	85	mattiazi . . . . .	477	22
ca' orecchiona . . . . .	105	14	case sparse . . . . .	—	855	menti di sotto . . . . .	541	23
capitello . . . . .	104	27	<b>TRISSINO</b> . . . . .	805/104	<b>6.655</b>	motto curto . . . . .	450	23
carollo . . . . .	90	23	TRISSINO . . . . .	805/104	<b>6.655</b>	motto lungo . . . . .	400	37
chemello . . . . .	134	19	LOVARA . . . . .	248	212	mucchione . . . . .	581	17
pra' novelli . . . . .	109	41	SELVA . . . . .	551	120	nogara di san quirico (3) . . . . .	351	36
quattro strade . . . . .	117	71	TRISSINO* . . . . .	125	4.514	nogareo . . . . .	405	37
case sparse . . . . .	—	594	baroni . . . . .	352	23	novella . . . . .	439	49
<b>TONEZZA DEL CIMONE</b> . . . . .	1.853/716	<b>700</b>	ceretta . . . . .	168	32	peretti . . . . .	300	17
TONEZZA DEL CIMONE . . . . .	1.853/716	<b>700</b>	ceretta (scorloni) . . . . .	173	38	petrini . . . . .	462	20
TONEZZA DEL CIMONE* . . . . .	991	203	colombaretti . . . . .	464	23	pozza . . . . .	651	24
barchi . . . . .	905	24	de cao . . . . .	382	24	predelle . . . . .	353	48
campana . . . . .	935	99	lora . . . . .	167	33	preti . . . . .	591	21
fontana . . . . .	1.084	59	maghi . . . . .	194	25	re . . . . .	717	21
grotti . . . . .	1.128	32	masieri di sopra . . . . .	220	20	renieri . . . . .	643	24
pettina' . . . . .	1.081	30	masieri di sotto . . . . .	131	95	rossati . . . . .	676	26
sarcello . . . . .	1.070	9	massignani . . . . .	142	82	rossati di sopra . . . . .	550	11
sella . . . . .	1.116	59	nori . . . . .	534	23	sbricci . . . . .	470	36
tezza . . . . .	1.010	39	pajalonga . . . . .	290	33	sordo . . . . .	761	32
valla' . . . . .	1.076	14	pellizzari . . . . .	536	53	spermani . . . . .	517	21
valle II . . . . .	1.037	17	san benedetto . . . . .	328	48	tandani . . . . .	390	24
via . . . . .	1.048	65	valentina . . . . .	284	21	tomasoni (4) . . . . .	221	73
case sparse . . . . .	—	50	venturini . . . . .	241	26	urbani di sopra . . . . .	675	38
			case sparse . . . . .	—	1.210	urbani di sotto . . . . .	472	13
			<b>VALDAGNO</b> . . . . .	1.340/214	<b>28.545</b>	vegri . . . . .	377	121
			VALDAGNO . . . . .	1.340/214	<b>28.545</b>	visona' . . . . .	573	36
			CEREALTO . . . . .	230	79	zarantonelli . . . . .	504	38
			CAMPOTAMASO . . . . .	421	309	zenero di sotto . . . . .	526	16
			CASTELVECCHIO . . . . .	802	68	zovo di castelvechio . . . . .	703	12
						case sparse . . . . .	—	1.236
						<b>VALDASTICO</b> . . . . .	1.720/294	<b>1.740</b>
						SAN PIETRO VALDASTICO . . . . .	1.720/294	<b>1.740</b>
						BARCAROLA . . . . .	300	80
						FORNI . . . . .	323	102
						PEDESCALA . . . . .	324	270
						SAN PIETRO VALDASTICO* . . . . .	405	558
						VALPEGARA . . . . .	380	80
						belasio . . . . .	418	16

segue TAV. 2 - **Altitudine e popolazione residente dei Comuni, delle frazioni geografiche e delle località abitate**

COMUNI FRAZIONI GEOGRAFICHE LOCALITÀ ABITATE	Altitudine m	Popolazione residente	COMUNI FRAZIONI GEOGRAFICHE LOCALITÀ ABITATE	Altitudine m	Popolazione residente	COMUNI FRAZIONI GEOGRAFICHE LOCALITÀ ABITATE	Altitudine m	Popolazione residente
forme cerati . . . . .	328	78	sega . . . . .	425	32	ca' frigo . . . . .	35	35
fozati . . . . .	450	15	sorgati . . . . .	486	22	ca' martinello . . . . .	40	18
la costa . . . . .	455	65	stonera . . . . .	487	46	ca' mosele . . . . .	31	22
la dogana-cerati . . . . .	364	186	sturma . . . . .	600	23	ca' parolina . . . . .	36	36
lucca . . . . .	454	71	tisati . . . . .	700	20	ca' perse . . . . .	30	39
righele . . . . .	405	48	tomasi . . . . .	457	22	ca' piazza . . . . .	39	17
sella . . . . .	428	23	zanetti . . . . .	503	24	ca' pozza . . . . .	33	24
setteca' . . . . .	315	23	zorletti . . . . .	536	19	ca' reato . . . . .	35	25
soglio . . . . .	336	30	case sparse . . . . .	—	605	casaletto . . . . .	30	47
case sparse . . . . .	—	95				ca' santa giuliana . . . . .	37	34
<b>VALLI DEL PASUBIO . . . . .</b>	<b>2.150/314</b>	<b>3.853</b>	<b>VALSTAGNA . . . . .</b>	<b>1.281/145</b>	<b>1.848</b>	case sartori . . . . .	30	35
BAFFELAN (1) . . . . .	1.899/1.250	—	VALSTAGNA . . . . .	1.281/145	<b>1.848</b>	ca' zancan . . . . .	41	26
MONTE PASUBIO (1) . . . . .	2.150/1.000	—	COSTA (1) . . . . .	177	103	colonia bedin (4) . . . . .	85	7
VALLI DEL PASUBIO . . . . .	1.670/314	<b>3.853</b>	OLIERO . . . . .	147	153	il corso . . . . .	34	47
SANT'ANTONIO . . . . .	551	327	SAN GAETANO . . . . .	180	227	mater dei (5) . . . . .	135	27
STARO . . . . .	632	226	VALSTAGNA* (2) . . . . .	147	841	palazzon . . . . .	45	36
VALLI DEL PASUBIO* . . . . .	350	655	barbamarco . . . . .	187	13	ponte del bo . . . . .	37	40
barati . . . . .	544	27	collicello . . . . .	211	41	villa guiotto . . . . .	39	27
bernardi . . . . .	635	30	giara modon . . . . .	166	42	villa margherita (6) . . . . .	48	37
bolfe . . . . .	460	13	marini . . . . .	193	19	villa san giuseppe (5) . . . . .	132	102
brandelleri staro . . . . .	723	17	mori . . . . .	210	164	case sparse . . . . .	—	2.304
brandelleri valli . . . . .	477	43	pieretti . . . . .	210	14	<b>VILLAGA . . . . .</b>	415/15	<b>1.747</b>
busellati (2) . . . . .	706	12	sasso stefani . . . . .	177	114	VILLAGA . . . . .	415/15	<b>1.747</b>
calta . . . . .	526	18	valgadana . . . . .	175	37	BELVEDERE . . . . .	28	241
casarotti . . . . .	800	29	case sparse . . . . .	—	80	POZZOLO . . . . .	147	137
cavedao . . . . .	650	20	<b>VELO D'ASTICO . . . . .</b>	<b>1.656/234</b>	<b>2.371</b>	TOARA . . . . .	24	160
ceolati . . . . .	616	27	VELO . . . . .	1.656/234	<b>2.371</b>	VILLAGA* . . . . .	45	133
chiumenti . . . . .	440	85	LAGO . . . . .	416	164	bocca d'orno . . . . .	150	41
codivolpe . . . . .	492	57	MEDA . . . . .	343	200	forno . . . . .	21	53
corte . . . . .	398	70	SEGHE (1) . . . . .	266	434	giacomuzzi . . . . .	190	73
cortiana . . . . .	770	13	VELO* . . . . .	346	668	noseo . . . . .	75	39
corzati . . . . .	554	14	bronzi . . . . .	375	56	quargente . . . . .	20	110
costapiana sotto . . . . .	572	23	campagnola . . . . .	257	38	case sparse . . . . .	—	760
cubi . . . . .	650	43	costa di sopra . . . . .	370	17	<b>VILLAVERLA . . . . .</b>	95/47	<b>4.434</b>
cumerlati . . . . .	615	20	costa di sotto . . . . .	341	47	VILLAVERLA . . . . .	95/47	<b>4.434</b>
fabbri . . . . .	725	40	crozare . . . . .	375	24	NOVOLEDO (1) . . . . .	63	672
fecchiera . . . . .	640	54	draghi . . . . .	328	24	VILLAVERLA* . . . . .	75	3.174
gaiche . . . . .	410	22	lenzetti . . . . .	450	32	case sparse . . . . .	—	588
giol . . . . .	500	57	masi . . . . .	425	18	<b>ZANE' . . . . .</b>	212/150	<b>5.022</b>
giotti . . . . .	592	13	maso . . . . .	475	66	ZANE' . . . . .	212/150	<b>5.022</b>
gisbenti . . . . .	414	105	meneghetti . . . . .	432	24	ZANE* (1) . . . . .	183	4.872
grafetti . . . . .	350	29	montanina (2) . . . . .	340	26	case sparse . . . . .	—	150
grumale . . . . .	475	25	noni . . . . .	375	20	<b>ZERMEGHEDO . . . . .</b>	302/63	<b>795</b>
guarda . . . . .	715	11	pavin . . . . .	303	20	ZERMEGHEDO . . . . .	302/63	<b>795</b>
laisse . . . . .	554	12	padri . . . . .	471	13	ZERMEGHEDO* . . . . .	84	446
lauga . . . . .	750	14	salgarola . . . . .	400	25	angeli . . . . .	100	65
maso . . . . .	560	23	san giorgio . . . . .	267	73	case sparse . . . . .	—	284
molin di sotto . . . . .	400	20	tezza del ponte . . . . .	390	26	<b>ZOVENCEDO . . . . .</b>	410/50	<b>712</b>
muro . . . . .	450	35	case sparse . . . . .	—	356	ZOVENCEDO . . . . .	410/50	<b>712</b>
musi . . . . .	603	39	<b>VICENZA . . . . .</b>	<b>183/26</b>	<b>114.598</b>	SAN GOTTARDO . . . . .	405	83
orte . . . . .	659	45	VICENZA . . . . .	183/26	<b>114.598</b>	ZOVENCEDO* . . . . .	276	123
pagliosa . . . . .	715	13	CA' CARRARO (1) . . . . .	43	50	calto . . . . .	66	16
palezziati . . . . .	550	18	MADDALENE . . . . .	41	149	fontana . . . . .	325	19
pason . . . . .	537	27	RETTORGOLE (2) . . . . .	41	79	gazzo . . . . .	55	31
pele' . . . . .	438	22	SAN PIETRO INTRIGOGNA . . . . .	30	60	santiella . . . . .	368	62
penzi . . . . .	672	14	VICENZA* (3) . . . . .	39	110.928	case sparse . . . . .	—	378
periboni . . . . .	350	156	borgo zucolo . . . . .	30	26			
pietra . . . . .	575	15	businello . . . . .	30	27			
pontecroce (3) . . . . .	326	72	ca' al piano . . . . .	40	66			
pozza . . . . .	726	20	ca' ambrosini . . . . .	37	15			
pozzera . . . . .	748	58	ca' bazzan . . . . .	32	11			
pra' . . . . .	365	75	ca' carollo . . . . .	38	23			
radera . . . . .	483	24	ca' carpaneda . . . . .	36	77			
riva malunga . . . . .	575	21	ca' chinetto . . . . .	38	42			
riva staro . . . . .	575	65	ca' folco . . . . .	33	60			
rompi . . . . .	650	29						
rosi . . . . .	513	49						
sartore . . . . .	540	36						
scapini . . . . .	465	13						

segue TAV. 2 - **Altitudine e popolazione residente dei Comuni, delle frazioni geografiche e delle località abitate**

COMUNI FRAZIONI GEOGRAFICHE LOCALITÀ ABITATE	Altitudine <i>m</i>	Popolazione residente	COMUNI FRAZIONI GEOGRAFICHE LOCALITÀ ABITATE	Altitudine <i>m</i>	Popolazione residente	COMUNI FRAZIONI GEOGRAFICHE LOCALITÀ ABITATE	Altitudine <i>m</i>	Popolazione residente
<b>ZUGLIANO</b> . . . . .	347/120	<b>5.394</b>	GRUMOLO PEDEMONTI (1) . . .	154	769	cornorotto . . . . .	178	43
ZUGLIANO. . . . .	347/120	<b>5.394</b>	THIENE (1). . . . .	163	13	molini (zicche) . . . . .	142	25
CENTRALE (1) . . . . .	172	1.029	ZUGLIANO* . . . . .	154	2.420	<i>case sparse</i> . . . . .	—	1.077
			ca' magra . . . . .	192	18			

TAV. 3 - Località abitate e relativa ampiezza demografica

LOCALITÀ ABITATE	Classi di ampiezza demografica	Codice dei Comuni di appartenenza	LOCALITÀ ABITATE	Classi di ampiezza demografica	Codice dei Comuni di appartenenza	LOCALITÀ ABITATE	Classi di ampiezza demografica	Codice dei Comuni di appartenenza
abriani	*	054	baracca	*	111	BERTIGO (1)	*	042
abri-sassi	*	054	baracche	*	104	bertoldi	*	005
acquasaliente	*	100	baracchetta	*	096	bertoli	*	072
agora di sopra	*	074	BARACCHINO	*	013	bertolini	*	057
agora di sotto	*	074	barati	*	113	bertoniera	*	065
agugliana	*	060	barbamarco	*	114	beschi	*	084
AGUGLIARO*	**	001	BARBARANO*	**	011	bettale	*	080
albanigo	*	024	barbola	*	057	bettega	*	008
ALBAREDO	*	089	BARCAROLA	*	112	bevilacqua	*	029
albero	*	014	barchi	*	106	bianchini	*	077
ALBETTONE*	**	002	barco	*	058	biasini	*	029
albieri di castelvechio	*	111	barcon	*	097	biceghi	*	111
all'acqua	*	048	baroni	*	110	bielli	*	033
ALMISANO	**	052	baruchelle	*	047	bioli bassi	*	029
ALONTE*	*	003	basili	*	006	BIRON	*	066
al passo	*	047	bassanese	*	048	BISSOLI (1)	*	020
alpe	*	084	BASSANO DEL GRAPPA* (1)	**	012	bivio costa	*	040
ALTAVILLA VICENTINA* (1)	**	004	basse	*	052	bocca d'orno	*	117
ALTISSIMO*	**	005	bastianelli	*	033	bolfe	*	113
alto	*	033	battilana	*	034	boli	*	057
alvese (1)	*	072	battistini	*	063	BOLZANO VICENTINO*	**	013
ambrosini	*	111	battistini	*	111	bonati	*	100
amendola	*	100	BAUCI	*	037	bonomini	**	084
ancetti	*	096	bazzoni	*	080	bonur	*	042
ANCIGNANO	**	091	beber	*	080	bordignon	*	104
angeli	*	120	bedini	*	007	borga dei martiri	*	084
angonese	*	090	bedin (paolini)	*	006	borgo bodi	*	026
angrimani	*	084	belasio	*	112	BORGO REDENTORE	*	055
ANTONELLA (1)	*	063	BELGHE (1)	*	033	borgo tocchi	*	087
anzoloni	*	072	bellimadore	*	068	borgo zucolo	*	116
ARCUGNANO-TORRI*	**	006	belloccheria	*	060	boro	*	063
ARSIERO*	**	007	belvedere	*	034	BORTIGNONI (1)	**	086
ARSO (1)	**	029	BELVEDERE (1)	**	104	bortoli	*	093
ARZIGNANO*	**	008	BELVEDERE	**	117	bortoni	*	009
ASIAGO* (1)	**	009	benetti	*	084	boscato	*	111
ASIGLIANO VENETO*	**	010	bepazzi	*	063	boschetti	*	053
asse	*	107	bergamini di sotto	*	111	boschi	*	081
astico	*	040	bernardi	*	113	bosco	*	056
bagattini	*	080	bernuffi	*	061	BOSCO	*	009
bagnara	*	033	bertacchi	*	033	BOSCO DI NANTO	*	071
BAGNOLO	**	052	berti	*	033	bosco I	*	100
ballini	*	107	berti bassi	*	028	bosco II	*	100
balzarin	*	048	BERTIGO (2)	*	009	bottegon	*	047

## segue TAV. 3 - Località abitate e relativa ampiezza demografica

LOCALITÀ ABITATE	Classi di ampiezza demografica	Codice dei Comuni di appartenenza	LOCALITÀ ABITATE	Classi di ampiezza demografica	Codice dei Comuni di appartenenza	LOCALITÀ ABITATE	Classi di ampiezza demografica	Codice dei Comuni di appartenenza
braggion	*	008	cabina metano (2)	*	096	campana	*	106
bragioli	*	049	ca' borini	*	087	campanari-vascellari	*	084
braidi	*	076	ca' canata	*	055	campanella	*	005
branchi	*	084	ca' carollo	*	116	campanelli	*	054
brandelleri staro	*	113	ca' carpaneda	*	116	campazi	*	095
brandelleri valli	*	113	CA' CARRARO (1)	*	116	CAMPESE	**	012
brandizie-comune	*	022	cacciatore	*	040	CAMPIGLIA DEI BERICI*	**	022
brega (2)	*	104	ca' chinetto	*	116	campipiani di sopra	*	063
BREGANZE* (1)	***	014	ca' cornaro	*	086	campipiani di sotto	*	063
breganzina	*	058	ca' di sopra	*	054	CAMPOLONGO	*	092
bregonza	*	017	ca' folco	*	116	CAMPOLONGO SUL BRENTA*	**	023
BRENDOLA*	***	015	ca' frigo	*	116	campomezzavia	*	054
brentani	*	111	ca' fusa	*	105	campora	*	019
bresagge	*	101	ca' ghellina	*	105	CAMPOROVERE (1)	**	085
bressana	*	063	cagna	*	104	camostrino	*	010
bressani	*	057	CAGNANO	**	079	CAMPOTAMASO	**	111
bressani	*	104	calcara	*	063	caneva sopra	*	084
BRESSANVIDO*	**	016	calderina	*	043	caneva sotto	*	084
BROGLIANO* (1)	**	017	CALDOGNO-RETTORGOLE-CRESOLE* (1)	***	018	canova	*	084
brombe	*	033	calesiggi	*	100	canova	*	100
bronzi	*	115	calisarda	*	084	canova	*	015
brotti	*	086	calliana	*	001	canova	*	034
brunalle	*	105	calta	*	113	canova	*	055
brunelli	*	063	calto	*	121	canova I	*	043
bruni	*	037	CALTRANO* (1)	**	019	canova inferiore	*	015
BUGANO (1)	**	051	caluga	*	012	canova superiore	*	061
bugni	*	007	CALVENE*	**	020	CANOVE DI ROANA*	**	061
BURANI (1)	*	090	ca' magra	*	122	cantele	*	085
busa	*	009	ca' martinello	*	116	canton	*	105
busa	*	033	camatte	*	013	ca' orecchiona	*	028
busato	*	105	camellini	*	072	ca' orecchiona	*	105
busatti	*	050	ca' meneghetti	*	012	ca' palazzon	*	097
buscar	*	009	camerine	*	097	ca' parolina	*	057
busellati (2)	*	113	camilli	*	006	ca' perse	*	116
busellati (3)	*	084	CAMISANO VICENTINO* (1)	***	021	ca' piazza	*	116
busetta	*	029	camonda	*	084	capitello	*	105
businello	*	116	ca' mora (4)	*	026	CAPITELLO (1)	*	079
buso	*	103	ca' mosele	*	116	capitello	*	105
ca' al piano	*	116	campagnola	*	115	capitello	*	067
ca' ambrosini	*	116	campagnola	**	087	capitello	*	014
ca' bastare	*	018	CAMPAGNOLA (1)	*	034	capitello della cocca	*	001
ca' bazzan	*	116	campagnola greselin	*	100	capitello maddalena	*	028
ca' bertoldo	*	045					*	063

## segue TAV. 3 - Località abitate e relativa ampiezza demografica

LOCALITÀ ABITATE	Classi di ampiezza demografica	Codice dei Comuni di appartenenza	LOCALITÀ ABITATE	Classi di ampiezza demografica	Codice dei Comuni di appartenenza	LOCALITÀ ABITATE	Classi di ampiezza demografica	Codice dei Comuni di appartenenza
capitello ronago	*	075	case costa	*	066	ca' vecchia	*	045
capiterlina	*	048	case dovaro	*	052	ca' vecchie	*	015
capo di sopra	*	057	caselle	*	074	cavedao	*	113
capodisotto	*	062	case marcolin	*	064	ca' vico	*	088
caporai di sasso	*	009	case marcoline	*	064	cavion	*	107
capovilla	*	040	case molle	*	052	CAVRARI	*	085
ca' pozza	*	116	case monte	*	066	ca' zancan	*	116
cappellazzi	*	084	case ongari	*	096	ca' zanotto	*	083
cappello	*	094	case ronche	*	102	cazzanello	*	068
cappellotti	*	008	case sartori	*	116	cecchetti	*	111
capponi	*	029	casetta	*	107	cengi	*	111
carazza	*	022	casette	*	006	cengio	*	005
ca' reato	*	116	casette	*	021	CENTRALE (1)	**	122
caribollo alto	*	057	ca' settecamini	*	066	centrale idroelettrica (2)	*	020
caribollo basso	*	057	case vangalista	*	102	cenzi (3)	*	054
carlassara	*	017	ca' simonati	*	040	ceola	*	063
carletti (montepulgo)	*	028	casoline (4)	*	084	ceola-fonzerga	*	084
carlotti	*	044	CASONI (1)	**	070	ceolati	*	113
carollo	*	105	casoni	*	091	ceolati (ex tisi)	*	034
CAROTTE (1)	*	076	casoni	*	021	cerati	*	034
CARPANE' (1)	**	093	casoni di sopra	*	051	cerchiarolla	*	053
carpaneda	*	013	CA' SORDIS	*	060	CEREALTO	*	111
carpanedi	*	041	CASOTTO	*	076	CEREDA	**	034
carpenea	*	029	CASSOLA*	**	026	cereda	*	008
CARRE* (1)	**	024	castagna	*	037	ceretta	*	110
carretta	*	063	CASTANA	*	007	ceretta (scorloni)	*	110
cartiera	*	082	CASTEGNERO	**	027	cerina	*	063
cartiera di mezzo	*	007	CASTELGOMBERTO*	***	028	cervi	*	080
CARTIGLIANO* (1)	***	025	CASTELLETO	*	089	CESUNA	**	085
casale	*	032	castelletto	*	098	chemello	*	105
casalena	*	107	castello	*	108	cherle	*	063
casaletto	*	116	castello	*	034	CHIAMPO*	***	029
casaline di sopra	*	025	castello	*	002	chiarello	*	008
casaline di sotto	*	025	castello	*	063	chiavone	*	040
casalini	*	100	CASTELNOVO	**	048	CHIESA DELL'ANGELO (1)	*	078
casa muraro	*	021	CASTELVECCHIO	*	111	CHIESA DI SASSO	**	009
ca' santa giuliana	*	116	ca' stocchero	*	057	CHIESA DI VIVARO	*	038
casari	*	020	castrazano	*	111	chiesa vecchia	*	006
casarotti	*	113	caussi	*	005	chigner	*	041
case	*	111	cavaliere	*	005	chiodi	*	072
case battaglia	*	022	cavallo di sotto	*	053	chiodo	*	048
CASE BATTAGLIA (1)	*	026	cavassi	*	054	chiumenti	*	063
case borgo	*	064	cavecchia	*	100	chiumenti	*	113

## segue TAV. 3 - Località abitate e relativa ampiezza demografica

LOCALITÀ ABITATE	Classi di ampiezza demografica	Codice dei Comuni di appartenenza	LOCALITÀ ABITATE	Classi di ampiezza demografica	Codice dei Comuni di appartenenza	LOCALITÀ ABITATE	Classi di ampiezza demografica	Codice dei Comuni di appartenenza
chiupese	*	038	conche	*	079	costapiana sotto	*	113
CHIUPPANO* (1)	** *	030	CONCO*	**	033	coste	*	111
CIAPA*	*	059	consolana	*	084	coste	*	039
cicogna (3)	*	079	contarini-pellizzari	*	023	costeneri	*	100
ciechi	*	076	conte	*	054	COSTIGIOLA	*	066
cima	*	040	contra'	*	097	costion	*	029
cinto	*	008	contra' bosella	*	099	cotti di sasso	*	009
ciocchi	*	111	contrada brega (3)	*	087	covolo	*	006
CISCATI	*	033	contrada roveredo	*	057	covolo	*	054
ciscele	*	084	contra' pelosi	*	052	covolo	*	061
cischi	*	029	contra' scovazzolo	*	099	COZZA CORNEDO (1)	*	034
cise	*	007	contri sotto	*	041	cracchi	*	034
CISMON DEL GRAPPA*	**	031	corati	*	072	creari	*	053
cittadella	*	065	corlanzone	*	003	CREAZZO* (1)	** *	036
cocco	*	005	corlo (2)	*	031	cremoni	*	072
coda	*	009	CORNEDO VICENTINO*	** *	034	CRESPADORO* (1)	**	037
codivolpe	*	113	cornetta	*	039	crestani	*	034
coffe	*	063	cornorotto	*	122	crestani	*	098
coghi	*	054	corobolli	*	100	CROCERONE (2)	*	012
COGOLLO DEL CENGIO* (1)	** *	032	corona	*	099	croce santa maria	*	111
coldarco mezzo	*	039	coronaro	*	057	croghe	*	107
coldarco sotto	*	039	corrubio	*	045	crossara	*	111
collareda	*	107	corte	*	113	CROSARA	**	073
COLLE	*	103	cortesani	*	037	crossara	*	069
colle alto	*	012	cortesi	*	033	crossara	*	007
collicello	*	114	cortiana	*	113	CROSARA (1)	*	040
collo	*	080	cortivo	*	107	CROSARA	**	057
COLLOREDO	**	102	cortivo	*	005	crossare	*	115
colombara	*	077	corzati	*	113	crossarolle	*	095
colombara	*	070	costa	*	097	crosetta	*	075
colombara	*	090	COSTA (1)	*	114	cruni	*	041
colombara	**	029	costa	*	033	cubi	*	113
colombara	*	028	costa	*	040	cul del sacco	*	045
colombara	*	034	COSTABISSARA* (1)	** *	035	culpi	*	029
colombara	*	056	costa di sopra	*	115	cumani	*	077
colombare	*	040	costa di sotto	*	115	cumerlati	*	113
colombare	*	095	costalta	*	041	dalla vecchia	*	100
colombaretta	*	055	costalunga	*	057	dalla vecchia	*	103
colombaretti	*	110	costalunga	*	100	dall'igna	*	048
colonia bedin (4)	*	116	costalunga (4)	*	086	darramara	*	068
colonia ergoterapica (2)	**	062	costalunga (2)	*	081	de cao	*	110
colpi	*	033	costamala	*	080	dede	*	111
COLZE'	**	064	costame	*	057	di mezzo	*	008



## segue TAV. 3 - Località abitate e relativa ampiezza demografica

LOCALITÀ ABITATE	Classi di ampiezza demografica	Codice dei Comuni di appartenenza	LOCALITÀ ABITATE	Classi di ampiezza demografica	Codice dei Comuni di appartenenza	LOCALITÀ ABITATE	Classi di ampiezza demografica	Codice dei Comuni di appartenenza
disconzi-stempellati	*	005	fodati	*	057	GALLIO* (2)	**	042
don calabria	*	051	folo	*	037	galuppo-pavarano	*	022
doppio	*	080	fondo muri	*	055	gamba	*	063
dori (1)	*	039	FONGARA	*	084	GAMBELLARA*	***	043
dosso	*	085	fontana	*	121	GAMBUGLIANO*	**	044
draghi	*	115	fontana	*	106	garbini	*	107
DUEVILLE*	** *	038	fontana	*	111	gardi	*	084
dugne	*	066	fontanelle	*	065	gaspari	*	084
DURLO	*	037	fontanelle	*	077	gastaldo	*	072
ecar	*	041	FONTANELLE	*	033	gattera sopra	*	084
ENEGO*	**	039	fonte abelina	*	084	gattera sotto	*	084
enna	*	107	fonte margherita (2)	*	107	gavassi	*	100
erta	*	057	forca	*	025	gavelle	*	041
FABBREGA (1)	*	048	forme cerati	*	112	gazzo	*	121
fabbrì	*	113	FORNACE	*	066	gecchelina	*	063
fabbrì	*	093	fornaci	*	012	gecchelini	*	041
facchini	*	084	fornari	*	111	gecchelini	*	100
facci	*	084	FORNI	*	112	gelain	*	104
faedi pezzo	*	029	forno	*	117	gentilata	*	063
faedo	*	063	fortelongo	*	040	gerola	*	029
faggiana	*	029	fortuna	*	028	ghisa	*	061
faldi	*	072	fossa'	*	081	GHIZZOLE	*	065
false	*	066	FOSSACAN-LOCARA (1)	*	052	ghizzole	*	051
fanghi	*	044	fossanigo	*	048	giacobebe	*	063
fantoni	*	084	fossarosa	*	069	giacomelli	*	045
FARA VICENTINO*	**	040	fosse	**	039	giacomuzzi	*	117
farneda	*	040	FOZA*	*	041	GIACONI (1)	*	050
FASTRO (1)	*	031	fozati	*	112	gianesini	*	042
fattori	*	012	fracassi	*	084	gianesoni di sasso	*	009
fausti	*	008	fracassi	*	029	giani	*	111
fecchiera	*	113	frati santa maria	*	111	giara modon	*	114
fermi (monte)	*	034	frighetti	*	008	GIAVENALE	**	100
ferrazza	*	037	FRIOLA-BELVEDERE	**	082	giol	*	113
festa di sotto	*	063	frisoni	*	039	giordani	*	096
filanda	*	017	frizzi	*	008	giorgetti	*	084
FIMON	*	006	frizzi sopra	*	084	giorini	*	111
finale	*	001	frizzi sotto	*	084	giotti	*	113
finotti	*	017	furlani	*	041	GIOVANNI XXIII (1)	*	063
finozzi	*	063	FUSINE	*	080	gisbenti	*	113
fiori	*	084	gaiche	*	113	giuriati	*	028
floriani	*	084	gaiga (2)	*	085	gli arcisi	*	045
fochesati	*	063	gaiga (4)	*	009	gobbi alti	*	034
fochesati	*	005	GALGI (2)	*	033	gobbi bassi	*	034

## segue TAV. 3 - Località abitate e relativa ampiezza demografica

LOCALITÀ ABITATE	Classi di ampiezza demografica	Codice dei Comuni di appartenenza	LOCALITÀ ABITATE	Classi di ampiezza demografica	Codice dei Comuni di appartenenza	LOCALITÀ ABITATE	Classi di ampiezza demografica	Codice dei Comuni di appartenenza
godeghe	*	063	LAGO	*	115	lorenzi	*	049
godeluna	*	039	lago	*	072	lorenzi	*	111
golini	*	072	lago di fimon	*	006	LOVARA	**	110
GOMAROLO	*	033	laisse	*	113	lovara	*	062
gonzati	*	100	laita	*	100	lovati	*	037
gonzati (ex ambrosi)	*	034	la madonetta	*	102	lovati	*	111
gorizia	*	068	la masena	*	095	lovati	*	084
grafetti	*	113	lanari	*	093	LOVERTINO	*	002
GRANCONA	*	045	lanzarini	*	086	LOVOLO	*	002
grande	*	034	LANZE'	**	083	lucca	*	112
grandi	*	037	LAPIO	*	006	luccende	*	063
graziani	*	053	LASTARO (2)	*	033	LUGO DI VICENZA* (1)	***	053
greselini	*	100	LASTEBASSE*	*	050	LUMIGNANO	**	051
grigolati	*	111	latason	*	018	luna (6)	*	084
grigolati	*	017	lauga	*	113	luogo giorgetti	*	084
GRISIGNANO DI ZOCCO*	**	046	lavarda	*	040	lupati	*	033
grobba	*	005	LAVERDA (1)	*	054	LUPIA	*	091
gromenida	*	005	lazzaretti	*	090	lupiari	*	090
grotti	*	106	lazzaretti	*	041	lupiola	*	091
grulli di sasso	*	009	le acque	*	045	lure	*	111
grumale	*	113	le casare	*	017	LUSIANA*	**	054
grumi	*	028	le cassette	*	046	macchiavella	*	100
GRUMOLO DELLE ABBADESSE*	**	047	le croce	*	079	maddalena	*	063
GRUMOLO PEDEMONTE (1)	**	122	legato	*	090	MADDALENE	*	116
grumoventaro	*	032	leghen	*	042	madonetta	*	034
gualda	*	061	leguzzano	*	096	madonna delle grazie	*	035
guarda	*	060	lenzetti	*	115	madonna dell'onda	*	093
guarda	*	113	leogra	*	048	magan	*	020
guarde	*	034	leogretta	*	048	maghi	*	110
guarniere	*	091	leseugno	*	100	maglio	*	020
guglielmo	*	079	lessi	*	039	maglio	*	019
guizza	*	096	LEVA'	**	062	maglio giavenale	*	100
guzan	*	063	lighezzoli	*	080	magnaboschi	*	048
igna	*	097	LISIERA	**	013	malleo	*	020
IGNAGO	*	048	LOBBIA VICENTINA (1)	*	052	MALO* (1)	***	055
il corso	*	116	locre	*	084	malossi	*	077
ISOLA VICENTINA*	***	048	LONGA	**	099	maltaure	*	084
istituto elioterapico (3)	*	085	LONGARE*	***	051	mancamento (2)	*	021
IV NOVEMBRE (2)	*	035	LONGHI* (2)	**	076	mancamento (1)	*	046
labental	*	041	LONIGO*	***	052	manfron di sopra	*	107
la costa	*	112	lora	*	110	mantovani	*	085
la dogana-cerati	*	112	lora di sotto	*	111	MARAGNOLE	**	014
LAGHI*	*	049	lore	*	053	MARANA	*	037

## segue TAV. 3 - Località abitate e relativa ampiezza demografica

LOCALITÀ ABITATE	Classi di ampiezza demografica	Codice dei Comuni di appartenenza	LOCALITÀ ABITATE	Classi di ampiezza demografica	Codice dei Comuni di appartenenza	LOCALITÀ ABITATE	Classi di ampiezza demografica	Codice dei Comuni di appartenenza
marani (mazzanta)	*	006	massignani	*	110	monari	*	100
MARANO VICENTINO*	** *	056	mastrotti	*	072	mondini di sopra	*	063
marcantoni	*	111	mater dei (5)	*	116	mondonovo	*	107
marchi	*	084	mattiazzi	*	111	montagna	*	034
marchiori	*	055	maule	*	107	montanina (2)	*	115
marchiori	*	063	mazze	*	054	monte	*	077
marchiori beati	*	063	mazzette (4)	*	054	MONTE	*	020
mare	*	053	meceneri	*	037	MONTEBELLO VICENTINO*	** *	060
mare	*	054	MEDA	**	115	MONTECCHIO MAGGIORE-ALTE CECCATO*	** *	061
MARINI	**	026	melar	*	009	MONTECCHIO PRECALCINO*	**	062
marini	*	114	melaro	*	004	MONTE COGOLIN (2)	*	033
marocchino	*	062	MELEDO	**	098	MONTE DI MALO*	**	063
marola	*	030	melette	*	091	monteferro	*	077
MAROLA (1)	**	108	menara	*	049	montefiore	*	080
marona	*	098	menegali	*	008	MONTEGALDA*	**	064
MAROSTICA* (1)	** *	057	meneghetti	*	115	MONTEGALDELLA*	**	065
marostichina	*	057	menin	*	029	MONTE MAGRE'	*	100
marotte	*	054	menon	*	017	monte mezzo (2)	*	103
marsili	*	100	menti di sotto	*	111	montepiano	*	050
martine'	*	055	MERENDAORE	**	084	MONTEPULGO	*	034
martini	*	063	merli	*	034	monte rosso	*	015
maruffa	*	063	MERLO	*	093	monte san lorenzo	*	044
marzari	*	017	miegghi	*	063	monte schiavi	*	028
marzari	*	015	mignano	*	101	MONTEVIALE*	**	066
marziele	*	054	milani	*	063	monti	*	100
mascarelle	*	111	miola	*	029	monticello	*	052
masi	*	115	miotti	*	054	monticello	*	011
masieri di sopra	*	110	miozze	*	033	MONTICELLO CONTE OTTO* (1)	** *	067
masieri di sotto	*	110	MIRABELLA	**	014	MONTICELLO DI FARA	**	098
maso	*	111	mistrorighi	*	029	MONTEBELLO VICENTINO*	**	068
maso	*	115	molan	*	053	MORARO (1)	*	062
maso	*	113	molin	*	100	moregia	*	060
maso	*	084	molin di sotto	*	113	mori	*	114
maso	*	063	molinetta di sopra	*	056	morosana	*	013
maso	*	061	molini	*	049	MORTISA	*	053
maso	*	020	molini	*	087	moschini	*	029
maso dalla vecchia (3)	*	100	molini (zicche)	*	122	MOSSANO*	**	069
mason (1)	*	060	molino	*	076	motti	*	068
mason (3)	*	043	molino	*	037	motto curto	*	111
masona	*	091	MOLINO	**	005	motto I	*	034
MASON VICENTINO* (1)	**	058	molino rossetto	*	082	motto II	*	034
masovieri	*	063	molino vecchio	*	084	motto lungo	*	111
massignani	*	111	MOLVENA	**	059			

## segue TAV. 3 - Località abitate e relativa ampiezza demografica

LOCALITÀ ABITATE	Classi di ampiezza demografica	Codice dei Comuni di appartenenza	LOCALITÀ ABITATE	Classi di ampiezza demografica	Codice dei Comuni di appartenenza	LOCALITÀ ABITATE	Classi di ampiezza demografica	Codice dei Comuni di appartenenza
MOZZI-BITTARELLI (1)	*	005	osteria il lepre (3)	*	093	peralto	*	007
mucchione	*	111	osti	*	072	perari	*	005
muraroni	*	015	padova	*	081	PERAROLO	*	006
MURE	*	059	padri	*	115	peretti	*	111
muro	*	113	pagliosa	*	113	pergh	*	042
musi	*	113	pajalonga	*	110	peroni	*	037
MUSSOLENTA* (2)	** *	070	palazzetto (ex giro)	*	034	perosa alta	*	060
mussolina	*	051	palazzina	*	034	perozzi-filisedo	*	057
muzzi	*	103	palazzon	*	116	perpiana	*	054
MUZZOLON	*	034	palazzone	*	064	petenello	*	034
nanti (ex colombara bassa)	*	034	PALAZZONE (2)	*	057	petrini	*	111
NANTO	*	071	PALAZZONE (2)	*	058	pettina'	*	106
nardi	*	017	palezziati	*	113	pianalto	*	084
nardini	*	029	palu'	*	069	pianari	*	093
nichele	*	054	palughetti	*	070	pianari	*	057
nicoletti	*	028	panizzon dal maso	*	063	piane	*	100
nogara (4)	*	033	pantiere	*	068	pianello vallon (2)	*	039
nogara di san quirico (3)	*	111	panzotti	*	090	pianeta	*	061
NOGARAZZA (1)	** *	006	paoloni	*	006	pianezza	*	100
nogare	*	100	paradiso	*	098	PIANEZZE*	**	077
nogareo	*	111	paradiso	*	079	PIANEZZE DEL LAGO	**	006
NOGAROLE VICENTINO*	*	072	pardince	*	029	pianezzola	*	057
noni	*	115	parente	*	084	piangrande	*	032
nori	*	110	PARLATI	**	084	pianura	*	107
noseo	*	117	parlati	*	008	pian zocchi	*	093
NOVE* (1)	** *	073	parnese	*	029	PIAZZA	*	084
novella	*	111	parolin (3)	*	070	PIAZZA CAMPANA	**	054
NOVENTA VICENTINA* (1)	** *	074	pascolara	*	012	piccoli	*	054
NOVOLEDO (1)	**	118	pason	*	113	pieretti	*	114
oldelle	*	077	pasqualetti	*	007	pieri	*	072
OLIERO	*	114	pasquali	*	037	pieriboni	*	113
olmi	*	069	pasquali di marana	*	037	pietra	*	113
ongaro	*	100	paulona	*	061	pignare	*	035
ongaro	*	084	pavin	*	115	pila	*	045
ORGIANO*	**	075	pedalto	*	057	pilastro	*	035
ori chiomenti	*	041	PEDERIVA*	**	045	PILASTRO (1)	*	075
orna	*	015	PEDESCALA	**	112	PILASTRO (1)	*	102
orte	*	113	PEDOCCHIO	**	015	pile	*	033
ospedale civile (5)	*	009	pele'	*	113	pilla	*	006
OSPEDALETTO (1)	**	013	pellichero	*	084	pilota	*	029
ossati (1)	*	049	pellizzari	*	110	pintari	*	084
osservatorio astrofisico	*	009	PENNAR	**	009	pintro	*	072
ostarelli	*	085	penzi	*	113	piovega sopra	*	039

## segue TAV. 3 - Località abitate e relativa ampiezza demografica

LOCALITÀ ABITATE	Classi di ampiezza demografica	Codice dei Comuni di appartenenza	LOCALITÀ ABITATE	Classi di ampiezza demografica	Codice dei Comuni di appartenenza	LOCALITÀ ABITATE	Classi di ampiezza demografica	Codice dei Comuni di appartenenza
PIOVENE ROCCHETTE*	***	078	POZZOLO	*	117	RECOARO TERME*	***	084
pio x	*	058	pra'	*	113	refoschi (ex bastianelli)	*	034
pizzati	*	012	pra'	*	080	reghellini	*	100
placca	*	057	PRADIPALDO	*	057	renieri	*	111
POIANA DI GRANFION	**	046	pralunghi	*	020	reonda	*	038
POIANA MAGGIORE*	**	079	pra' novelli	*	105	repele	*	037
POIANELLA	**	016	PREARA	**	062	repele	*	072
poletti	*	040	preazzi di sotto	*	078	ressalto (3)	*	107
pologni	*	033	prebianca	*	084	ressi	*	080
pomari	*	021	predelle	*	111	RESTENA	*	008
pomaroli I	*	018	preon	*	052	retassene	*	084
pomaroli II	*	018	presa	*	057	RETTORGOLE (2)	*	116
ponte	*	054	preti	*	111	riello	*	058
ponte capre	*	107	PRIABONA	**	063	righele	*	112
PONTE CAZZOLA (2)	*	079	priante	*	008	righellati	*	084
PONTE COCCO	*	068	prietta	*	069	righi	*	103
pontecroce (3)	*	113	prigioni	*	013	righi	*	084
ponte del bo	*	116	PRIMOLANO	**	031	rigine	*	054
PONTE DI BARBARANO	**	011	priva'	*	012	rigon	*	017
PONTE DI CASTEGNERO*	**	027	proe di sopra (4)	*	100	rillaro	*	107
PONTE DI MOSSANO	*	069	proe di sotto	*	100	rio	*	100
PONTE DI NANTO*	**	071	progresso	*	100	riobonello	*	034
ponte pilo	*	032	PROVINCIALE GASPARONA (1)	**	077	riolo	*	107
PONTE STORTO (3)	*	012	pubel	*	041	RIVALTA	*	093
ponte sull'igna	*	097	puffele (5)	*	033	rivalta	*	096
PONTE TIMONCHIO (1)	*	100	puglia	*	107	rivalta	*	055
PORNARO	*	100	PUGNELLO	*	008	riva malunga	*	113
porra	*	063	punta	*	103	riva staro	*	113
POSINA*	**	080	quargente	*	117	rive	*	100
POSTA (2)	*	050	QUARGNENTA	**	017	rivella	*	036
POVE DEL GRAPPA* (1)	**	081	QUARTIERE PRE' (4)	*	012	rizzo	*	107
povoli	*	084	quartiero	*	100	ROANA	**	085
povoli	*	048	quattro strade	*	105	ROBERTI-RIVAROTTA (5)	*	012
pozza	*	037	QUINTO VICENTINO*	**	083	roccoberton	*	034
pozza	*	054	rader	*	080	RODEGHIERI-RIGONI	**	009
pozza	*	057	radera	*	113	roggia di mezzo	*	068
pozza	*	017	radi	*	029	roggia di sopra	*	068
pozza	*	113	RAMPAZZO	**	021	roggia di sotto	*	068
pozza	*	111	RASEGA (1)	**	047	ROMANO D'EZZELINO (2)	***	086
pozzani di sotto	*	100	re	*	111	rompi	*	113
pozzera	*	113	rea	*	081	roncaglia	*	058
pozzo	*	085	reale	*	040	roncalto	*	009
POZZOLEONE*	**	082	rebeschini	*	085	ronchi	*	060

## segue TAV. 3 - Località abitate e relativa ampiezza demografica

LOCALITÀ ABITATE	Classi di ampiezza demografica	Codice dei Comuni di appartenenza	LOCALITÀ ABITATE	Classi di ampiezza demografica	Codice dei Comuni di appartenenza	LOCALITÀ ABITATE	Classi di ampiezza demografica	Codice dei Comuni di appartenenza
ronchi	*	033	san gaetano (6)	*	009	santa romana	*	073
ronchi	*	084	san gaetano	*	058	santiella	*	121
rondini	*	072	SAN GAETANO (3)	*	057	SANTISSIMA TRINITA'	*	061
ronzani	*	090	san gaudenzio	*	045	santo	*	029
ROSA* (1)	***	087	SAN GERMANO DEI BERICI*	**	092	santolini	*	005
rosa	*	053	SAN GIACOMO-FELLETTI* (3)	***	086	san toma'	*	052
rosi	*	040	san giorgio	*	115	SANTORSO* (1)	***	095
rosi	*	113	san giorgio	*	063	santuario madonna dell'acqua (4)	*	070
ROSSANO VENETO* (1)	***	088	SAN GIORGIO DI PERLENA	**	040	SANT'ULDERICO	*	100
rossati	*	111	SAN GIUSEPPE (2)	***	026	SANT'URBANO	**	061
rossati di sopra	*	111	SAN GOTTARDO	*	121	SAN VALENTINO	*	015
rossi	*	085	SAN LUCA	*	057	san vettore	*	052
rossioni	*	048	san marcello	*	068	SAN VITO	*	015
ROTZO*	**	089	SAN MARINO (2)	*	093	SAN VITO DI LEGUZZANO* (1)	***	096
rovera	*	033	SAN MARTINO (2)	*	034	SAN ZENO (3)	**	026
roveri	*	053	SAN MARTINO (2)	*	017	san zeno	*	035
rovole	*	012	SAN MICHELE	*	012	SARCEDO* (1)	***	097
ROZZAMPIA	**	105	SAN NAZARIO*	**	093	sarcello	*	106
rozzola	*	038	san nicolo'	*	068	SAREGO*	**	098
ruari	*	080	san pancrazio (1)	*	011	SARMAZZA (1)	*	043
rubbietto	*	033	san pietro	*	056	SARMEGO	**	047
RUBBIO (3)	*	033	san pietro	*	058	sarollo	*	053
RUBBIO (6)	*	012	SAN PIETRO	**	087	sarson	*	012
rutello	*	032	SAN PIETRO INTRIGOGNA	*	116	sartore	*	113
SABBIONI (1)	*	010	SAN PIETRO MUSSOLINO* (1)	**	094	sartori	*	005
sabbioni	*	079	SAN PIETRO VALDASTICO*	**	112	sasso stefani	*	114
sacco	*	037	SAN PIETRO VECCHIO	*	094	savegnago	*	034
SACRO CUORE	**	086	SAN QUIRICO (1)	**	111	sberar	*	084
saggiotti	*	072	SAN ROCCO	*	100	sbricci	*	111
salbeghi	*	090	sansugari (3)	*	017	scalabrin	*	059
SALCEDO*	**	090	sansugari (4)	*	034	SCALCHI	*	025
salgarola	*	115	SANTA CATERINA (2)	**	054	SCALDAFERRO	*	082
salvegghi	*	060	SANTA CATERINA	*	100	SCALINI	*	007
sambugari	*	042	santagiuliana sopra	*	084	scapini	*	107
san benedetto	*	110	santa giustina	*	100	scapini	*	113
san bortolo	*	081	SANT'AGOSTINO (2)	*	004	scarsi	*	063
san daniele	*	021	santa maria	*	053	SCARTEZZINI (2)	*	018
SAN DOMENICO	*	009	santa maria maddalena	*	065	SCHIAVON* (1)	**	099
SAN DONA'	**	019	sant'angelo	*	056	SCHIO* (2)	***	100
SANDRI (2)	**	084	sant'anna	*	038	schirati	*	012
sandri	*	070	SANT'ANNA	**	087	SCHIRI (2)	*	032
SANDRIGO*	***	091	sant'antonio	*	098	schivi	*	042
SAN GAETANO	**	114	SANT'ANTONIO	**	113			

## segue TAV. 3 - Località abitate e relativa ampiezza demografica


LOCALITÀ ABITATE	Classi di ampiezza demografica	Codice dei Comuni di appartenenza	LOCALITÀ ABITATE	Classi di ampiezza demografica	Codice dei Comuni di appartenenza	LOCALITÀ ABITATE	Classi di ampiezza demografica	Codice dei Comuni di appartenenza
scovizze	*	048	sprunkc di sasso	*	009	tolfi	*	026
SCUOLE	*	047	stamberga	*	003	tomasi	*	113
scuole	*	010	STARO	**	113	tomasoni (4)	*	111
secula	**	051	stazione di villaganzerla (2)	*	027	tomasoni (5)	*	034
sega	*	057	stazione rossano	*	087	TONEZZA DEL CIMONE*	**	106
sega	*	113	stefani	*	063	tonini	*	072
SEGHE (1)	**	115	stella	*	017	tonini	*	029
sella	*	106	stellar	*	042	TORMENO (2)	**	006
sella	*	112	stivanelli	*	034	torre	*	048
sella	*	063	STOCCAREDDO	**	042	torre	*	101
SELVA	*	060	stoner	*	039	TORREBELVICINO* (1)	***	107
SELVA	*	110	stonera	*	113	TORRESELLE	*	048
serafini	*	008	stradone	*	108	torretta	*	071
serenissima	*	047	strambay	*	034	torricelle	*	040
sette	*	096	stringari	*	033	torricino	*	057
setteca'	*	112	stringari	*	034	TORRI DI CONFINE (2)	*	043
sigismondi	*	084	STROPPARI	**	104	TORRI DI QUARTESOLO* (2)	***	108
sinici	*	072	strulli	*	100	TORTIMA	*	033
soella	*	091	sturma	*	113	toscaneai	*	029
soghe	*	006	tadiei	*	029	trassegno	*	052
soglio	*	063	tandani	*	111	TRAVETTORE (2)	**	087
soglio	*	112	taulotti	*	084	trentini	*	107
soglio-core'	*	107	tavani	*	024	trento	*	081
SOLAGNA*	**	101	TAVERNELLE (1)	**	103	TRESCALINI (1)	*	038
sordo	*	111	teonghio	**	075	TRESCHE' CONCA	**	085
sorgati	*	113	tessar sopra	*	041	tretti	*	091
SOSSANO*	***	102	tessar sotto	*	041	trieste	*	068
soster (5)	*	054	tezza	*	106	trieste	*	013
sostere	*	100	tezza del ponte	*	115	tripoli	*	053
sostizzo	*	090	tezza lunga	*	082	TRISSINO*	***	110
sottopassaggio	*	013	tezzati	*	028	tugurio	*	091
sottoriva	*	048	tezze	*	019	turcati	*	084
SOVIZZO*	***	103	TEZZE	**	008	TURRA (3)	*	058
SPAGNAGO (3)	**	034	TEZZE*	***	104	TURRA (2)	*	014
spagnoli	*	080	tezze bruni	*	084	ulbe	*	084
spanevello	*	084	tezze cereda (ex tezzone)	*	034	urbani di sopra	*	111
spermani	*	111	tezze lupia	*	091	urbani di sotto	*	111
SPESSA (2)	*	075	THIENE* (1)	***	105	vaccara	*	058
spessa	*	036	THIENE (1)	*	122	VALDAGNO* (2)	***	111
spesse	*	017	tibalda	*	059	valdame alte	*	068
spianzana	*	006	tisati	*	113	valdame basse	*	068
SPIAZZO	*	045	TOARA	*	117	valdarno-e.n.e.l.	*	031
spinosa di sopra	*	074	toccoli	*	085	val della giara (3)	*	081

## segue TAV. 3 - Località abitate e relativa ampiezza demografica

LOCALITÀ ABITATE	Classi di ampiezza demografica	Codice dei Comuni di appartenenza	LOCALITÀ ABITATE	Classi di ampiezza demografica	Codice dei Comuni di appartenenza	LOCALITÀ ABITATE	Classi di ampiezza demografica	Codice dei Comuni di appartenenza
valdellette	*	053	vanzo vecchio	*	021	visan-fabris	*	055
valderio	*	059	vegre	*	025	visona'	*	111
valdicina	*	039	vegre	*	062	VITAROLO	**	054
VALDIMOLINO	*	061	vegri	*	111	VO	**	015
valentina	*	110	VELO*	**	115	volpente	*	053
valeri	*	057	VELO	**	054	volpiana	*	037
valgadana	*	114	vencati	*	034	xausa	*	054
valgoda	*	039	venturini	*	110	xilli (6)	*	033
valla'	*	106	vesene	*	053	xon (5)	*	084
VALLE	*	028	via	*	106	zaibena	*	042
valle dei calvi	*	006	via tugurio	*	091	zamboni	*	080
valle dei ronchi	*	042	vicario	*	034	zamperetti	*	034
valle dei vicari	*	006	VICENZA* (3)	** *	116	zanchi	*	006
valle di qua	*	005	VIGARDOLO	**	067	ZANE'* (1)	** *	119
VALLE DI SOPRA	*	054	vignaga	**	029	zanetti	*	113
valle di sotto	*	054	vignati	*	045	zanettini	*	077
vallegrande	*	068	vigne	*	036	zanfra'	*	077
valle II	*	106	vignole	*	062	zannini	*	023
VALLE SAN FLORIANO	*	057	vigo	*	103	zanotti	*	044
valle santa felicità	*	086	vigolo	*	034	zarantonelli	*	111
VALLE VESCOVI (3)	*	009	VILLABALZANA	*	006	zarpellon	*	086
VALLI DEL PASUBIO*	**	113	VILLA DEL FERRO	*	092	zattra	*	063
VALLONARA	**	057	VILLA DI MOLVENA (1)	**	059	zaupa	*	034
vallorona	*	028	villa fimon	*	006	zenari	*	029
vallugana	*	048	VILLAGA*	*	117	zenere di sotto	*	111
vallugana alta	*	055	VILLAGANZERLA	**	027	zenevriari	*	088
vallugana bassa	*	055	villaggio 28	*	035	zerbati	*	005
valmarana	*	045	villaggio fiorentini (3)	*	050	ZERMEGHEDO*	**	120
VALMARANA	**	004	VILLAGGIO MONTEGRAPPA (1)	**	083	zingar	*	042
valoje	*	007	villa guiotto	*	116	zocchi	*	009
VALPEGARA	*	112	villa margherita (6)	*	116	zonati	*	029
valpegari	*	007	villa margherita (3)	*	006	zorletti	*	113
VALPROTO	**	083	villa miari (2)	*	095	ZOVENCEDO*	*	121
VALROVINA	**	012	villa milana	*	038	zovo di castelvechio	*	111
valsondra'	*	007	villanova	*	054	zuccante	*	084
VALSTAGNA* (2)	**	114	villa raspa (s.cristoforo)	*	035	zucchelli	*	070
VANCIMUGLIO	*	047	villa roberti	*	087	zucchi	*	040
vanzi	*	063	villa rossi (2)	*	067	ZUGLIANO*	** *	122
vanzi	*	100	villa san giuseppe (7)	*	116	zulpi-rive	*	084
vanzo nuovo	*	021	VILLAVERLA*	** *	118	zulpo	*	084



note alle tavole 2 e 3



## NOTE PER SINGOLO COMUNE

**ALTAVILLA VICENTINA**

- (1) CENTRO CONTIGUO AL CENTRO TAVERNELLE DEL COMUNE DI SOVIZZO ED AI CENTRI CREAZZO E VICENZA DEI COMUNI OMONIMI.
- (2) CENTRO CONTIGUO AL CENTRO NOGARAZZA DEL COMUNE DI ARCUGNANO.

**ALTISSIMO**

- (1) CENTRO CONTIGUO AL CENTRO CRESPADORO DEL COMUNE OMONIMO.

**ARCUGNANO**

- (1) CENTRO CONTIGUO AI CENTRI VICENZA DEL COMUNE OMONIMO E SANT'AGOSTINO DEL COMUNE DI ALTAVILLA VICENTINA.
- (2) CENTRO CONTIGUO AL CENTRO VICENZA DEL COMUNE OMONIMO.
- (3) NUCLEO CONTIGUO AL NUCLEO OMONIMO DEL COMUNE DI VICENZA.
- (4) FRAZIONE SPECIALE: LAGO.

**ARSIERO**

- (1) FRAZIONE SPECIALE: LAGO DIVISO CON IL COMUNE DI LAGHI.
- (2) FRAZIONE SPECIALE: TERRITORIO GRAVITANTE SUL COMUNE DI LAGHI.

**ASIAGO**

- (1) CENTRO CONTIGUO AL CENTRO GALLIO DEL COMUNE OMONIMO.
- (2) CENTRO CONTIGUO AL CENTRO OMONIMO DEL COMUNE DI GALLIO.
- (3) CENTRO CONTIGUO AL CENTRO CAMPOVERE DEL COMUNE DI ROANA.
- (4) NUCLEO CONTIGUO AL NUCLEO OMONIMO DEL COMUNE DI ROANA.
- (5) NUCLEO SPECIALE: OSPEDALE.
- (6) NUCLEO SPECIALE: CONVENTO.
- (7) FRAZIONE SPECIALE: MONTAGNA DISABITATA.

**ASIGLIANO VENETO**

- (1) CENTRO CONTIGUO AL CENTRO CAPITELLO DEL COMUNE DI POIANA MAGGIORE.

**BARBARARO**

- (1) NUCLEO SPECIALE: CONVENTO.

**BASSANO DEL GRAPPA**

- (1) CENTRO CONTIGUO AI CENTRI SAN GIUSEPPE DEL COMUNE DI CASSOLA E SAN GIACOMO-FELLETTE DEL COMUNE DI ROMANO D'EZZELINO.
- (2) CENTRO CONTIGUO AI CENTRI ROSA' DEL COMUNE OMONIMO E SAN ZENO DEL COMUNE DI CASSOLA.
- (3) CENTRO CONTIGUO AL CENTRO TRAVETTORE DEL COMUNE DI ROSA'.
- (4) CENTRO CONTIGUO AL CENTRO CARTIGLIANO DEL COMUNE OMONIMO.
- (5) CENTRO CONTIGUO AL CENTRO NOVE DEL COMUNE OMONIMO.
- (6) CENTRO CONTIGUO AL CENTRO OMONIMO DEL COMUNE DI CONCO.

**BOLZANO VICENTINO**

- (1) CENTRO CONTIGUO AL CENTRO VICENZA DEL COMUNE OMONIMO.

**BREGANZE**

- (1) CENTRO CONTIGUO AL CENTRO CROSARA DEL COMUNE DI FARA VICENTINO.
- (2) CENTRO CONTIGUO AL CENTRO OMONIMO DEL COMUNE DI MASON VICENTINO.

**BROGLIANO**

- (1) CENTRO CONTIGUO AI CENTRI COZZA CORNEDO E CAMPAGNOLA DEL COMUNE DI CORNEDO VICENTINO.
- (2) CENTRO CONTIGUO AL CENTRO OMONIMO DEL COMUNE DI CORNEDO VICENTINO.
- (3) NUCLEO CONTIGUO AL NUCLEO OMONIMO DEL COMUNE DI CORNEDO VICENTINO.

**CALDOGNO**

- (1) CENTRO CONTIGUO AI CENTRI COSTABISSARA E IV NOVEMBRE DEL COMUNE DI COSTABISSARA E AI CENTRI VICENZA E RETTORGOLE DEL COMUNE DI VICENZA.
- (2) CENTRO CONTIGUO AL CENTRO NOVLEDO DEL COMUNE DI VILLAVERLA.

**CALTRANO**

- (1) CENTRO CONTIGUO AL CENTRO COGOLLO DEL CENGIO DEL COMUNE OMONIMO.

**CALVENE**

- (1) CENTRO CONTIGUO AL CENTRO LUGO DI VICENZA DEL COMUNE OMONIMO.
- (2) NUCLEO SPECIALE: CENTRALE IDROELETTRICA.

**CAMISANO VICENTINO**

- (1) CENTRO CONTIGUO AI CENTRI RASEGA DEL COMUNE DI GRUMOLO DELLE ABBADESSE E TORRE ROSSA DEL COMUNE DI CAMPODORO (PD).
- (2) NUCLEO CONTIGUO AL NUCLEO OMONIMO DEL COMUNE DI GRISIGNANO DI ZOCCO.

**CARRE'**

- (1) CENTRO CONTIGUO AL CENTRO CHIUPPANO DEL COMUNE OMONIMO.

**CARTIGLIANO**

- (1) CENTRO CONTIGUO AL CENTRO QUARTIERE PRE' DEL COMUNE DI BASSANO DEL GRAPPA.

**CASSOLA**

- (1) CENTRO CONTIGUO AL CENTRO SAN GIACOMO-FELLETTE DEL COMUNE DI ROMANO D'EZZELINO.
- (2) CENTRO CONTIGUO AI CENTRI BASSANO DEL GRAPPA DEL COMUNE OMONIMO E SAN GIACOMO-FELLETTE DEL COMUNE DI ROMANO D'EZZELINO.
- (3) CENTRO CONTIGUO AI CENTRI CROCERONE DEL COMUNE DI BASSANO DEL GRAPPA, SAN GIACOMO-FELLETTE DEL COMUNE DI ROMANO D'EZZELINO E ROSA' DEL COMUNE OMONIMO.
- (4) NUCLEO CONTIGUO AL NUCLEO PAROLIN DEL COMUNE DI MUSSOLENTE.

**CASTEGNERO**

- (1) FRAZIONE SPECIALE: TERRITORIO GRAVITANTE SUL COMUNE DI ARCIGNANO.
- (2) NUCLEO SPECIALE: STAZIONE FERROVIARIA.

**CHIAMPO**

- (1) CENTRO CONTIGUO AL CENTRO SAN PIETRO MUSSOLINO DEL COMUNE OMONIMO.

**CHIUPPANO**

- (1) CENTRO CONTIGUO AL CENTRO CARRE' DEL COMUNE OMONIMO.

**CISMON DEL GRAPPA**

- (1) CENTRO CONTIGUO AL CENTRO OMONIMO DEL COMUNE DI ARSIE' (BL).
- (2) NUCLEO CONTIGUO AL NUCLEO OMONIMO DEL COMUNE DI ARSIE' (BL).

**COGOLLO DEL CENGIO**

- (1) CENTRO CONTIGUO AL CENTRO CALTRANO DEL COMUNE OMONIMO.
- (2) CENTRO CONTIGUO AL CENTRO SEGHE DEL COMUNE DI VELO D'ASTICO.

**CONCO**

- (1) CENTRO CONTIGUO AL CENTRO SANTA CATERINA DEL COMUNE DI LUSIANA.
- (2) CENTRO TEMPORANEO.
- (3) CENTRO CONTIGUO AL CENTRO OMONIMO DEL COMUNE DI BASSANO DEL GRAPPA.
- (4) NUCLEO CONTIGUO AL NUCLEO SOSTER DEL COMUNE DI LUSIANA.
- (5) NUCLEO SPECIALE: INSEDIAMENTO RESIDENZIALE CON POPOLAZIONE NON STABILE.
- (6) NUCLEO CONTIGUO AL NUCLEO CENZI DEL COMUNE DI LUSIANA.

**CORNEDO VICENTINO**

- (1) CENTRO CONTIGUO AL CENTRO BROGLIANO DEL COMUNE OMONIMO.
- (2) CENTRO CONTIGUO AL CENTRO OMONIMO DEL COMUNE DI BROGLIANO.
- (3) CENTRO CONTIGUO AL CENTRO VALDAGNO DEL COMUNE OMONIMO.
- (4) NUCLEO CONTIGUO AL NUCLEO OMONIMO DEL COMUNE DI BROGLIANO.
- (5) NUCLEO CONTIGUO AL NUCLEO OMONIMO DEL COMUNE DI VALDAGNO.

**COSTABISSARA**

- (1) CENTRO CONTIGUO AI CENTRI CA' CARRARO DEL COMUNE DI VICENZA, CALDOGNO-RETTORGOLE-CRESOLE DEL COMUNE DI CALDOGNO E FABBREGA DEL COMUNE DI ISOLA VICENTINA.
- (2) CENTRO CONTIGUO AI CENTRI CALDOGNO-RETTORGOLE-CRESOLE DEL COMUNE DI CALDOGNO E RETTORGOLE DEL COMUNE DI VICENZA.

**CREAZZO**

- (1) CENTRO CONTIGUO AI CENTRI VICENZA E ALTAVILLA VICENTINA DEI COMUNI OMONIMI.

**CRESPADORO**

- (1) CENTRO CONTIGUO AL CENTRO MOZZI-BITTARELLI DEL COMUNE DI ALTISSIMO.

**DUEVILLE**

- (1) CENTRO CONTIGUO AL CENTRO VICENZA DEL COMUNE OMONIMO.

## NOTE PER SINGOLO COMUNE

**ENEGO**

- ( 1) NUCLEO SPECIALE MONTANO.
- ( 2) NUCLEO CONTIGUO AL NUCLEO OMONIMO DEL COMUNE DI GRIGNO (TN).

**FARA VICENTINO**

- ( 1) CENTRO CONTIGUO AL CENTRO BREGANZE DEL COMUNE OMONIMO.

**GALLIO**

- ( 1) CENTRO CONTIGUO AL CENTRO OMONIMO DEL COMUNE DI ASIAGO.
- ( 2) CENTRO CONTIGUO AL CENTRO ASIAGO DEL COMUNE OMONIMO.

**GAMBELLARA**

- ( 1) CENTRO CONTIGUO AL CENTRO OMONIMO DEL COMUNE DI MONTEFORTE D'ALPONE (VR).
- ( 2) CENTRO CONTIGUO AL CENTRO OMONIMO DEL COMUNE DI SAN BONIFACIO (VR).
- ( 3) NUCLEO CONTIGUO AL NUCLEO OMONIMO DEL COMUNE DI MONTEBELLO VICENTINO.

**GRISIGNANO DI ZOCCO**

- ( 1) NUCLEO CONTIGUO AL NUCLEO OMONIMO DEL COMUNE DI CAMISANO VICENTINO.

**GRUMOLO DELLE ABBADESSE**

- ( 1) CENTRO CONTIGUO AL CENTRO CAMISANO VICENTINO DEL COMUNE OMONIMO.

**ISOLA VICENTINA**

- ( 1) CENTRO CONTIGUO AL CENTRO CASTABISSARA DEL COMUNE OMONIMO.

**LAGHI**

- ( 1) NUCLEO SPECIALE: CENTRO ORA SPOPOLATO.
- ( 2) FRAZIONE SPECIALE: LAGO DIVISO CON IL COMUNE DI ARSIERO.
- ( 3) FRAZIONE SPECIALE: MONTAGNA DISABITATA.

**LASTEBASSE**

- ( 1) CENTRO CONTIGUO AL CENTRO CAROTTE DEL COMUNE DI PEDEMONTE.
- ( 2) CENTRO CONTIGUO AL CENTRO LONGHI DEL COMUNE DI PEDEMONTE.
- ( 3) NUCLEO SPECIALE: ALBERGO.

**LONGARE**

- ( 1) CENTRO CONTIGUO AL CENTRO VICENZA DEL COMUNE OMONIMO.

**LONIGO**

- ( 1) CENTRO CONTIGUO AL CENTRO SAN BONIFACIO DEL COMUNE OMONIMO (VR).

**LUGO DI VICENZA**

- ( 1) CENTRO CONTIGUO AL CENTRO BISSOLI DEL COMUNE DI CALVENE.

**LUSIANA**

- ( 1) CENTRO CONTIGUO AL CENTRO BURANI DEL COMUNE DI SALCEDO.
- ( 2) CENTRO CONTIGUO AL CENTRO BELGHE DEL COMUNE DI CONCO.
- ( 3) NUCLEO CONTIGUO AL NUCLEO XILLI DEL COMUNE DI CONCO.
- ( 4) NUCLEO SPECIALE: INSEDIAMENTO RESIDENZIALE CON POPOLAZIONE NON STABILE.
- ( 5) NUCLEO CONTIGUO AL NUCLEO NOGARA DEL COMUNE DI CONCO.

**MALO**

- ( 1) CENTRO CONTIGUO AI CENTRI GIOVANNI XXIII ED ANTONELLA DEL COMUNE DI MONTE DI MALO ED AL CENTRO THIENE DEL COMUNE OMONIMO.

**MAROSTICA**

- ( 1) CENTRO CONTIGUO AL CENTRO PROVINCIALE GASPARONA DEL COMUNE DI PIANEZZE.
- ( 2) CENTRO CONTIGUO AL CENTRO OMONIMO DEL COMUNE DI MASON VICENTINO.
- ( 3) CENTRO CONTIGUO AL CENTRO SCHIAVON DEL COMUNE OMONIMO ED AL CENTRO PALAZZONE DEL COMUNE DI MASON VICENTINO.

**MASON VICENTINO**

- ( 1) CENTRO CONTIGUO AL CENTRO VILLA DEL COMUNE DI MOLVENA.
- ( 2) CENTRO CONTIGUO AI CENTRI SCHIAVON DEL COMUNE OMONIMO E SAN GAETANO E PALAZZONE DEL COMUNE DI MAROSTICA.
- ( 3) CENTRO CONTIGUO AL CENTRO OMONIMO DEL COMUNE DI BREGANZE.

**MOLVENA**

- ( 1) CENTRO CONTIGUO AL CENTRO MASON VICENTINO DEL COMUNE OMONIMO.

**MONTEBELLO VICENTINO**

- ( 1) NUCLEO CONTIGUO AL NUCLEO OMONIMO DEL COMUNE DI GAMBELLARA.

**MONTECCHIO PRECALCINO**

- ( 1) CENTRO CONTIGUO AL CENTRO SARCEDO DEL COMUNE OMONIMO.
- ( 2) NUCLEO SPECIALE: CASA DI CURA.

**MONTE DI MALO**

- ( 1) CENTRO CONTIGUO AL CENTRO MALO DEL COMUNE OMONIMO.

**MONTICELLO CONTE OTTO**

- ( 1) CENTRO CONTIGUO AL CENTRO VICENZA DEL COMUNE OMONIMO.
- ( 2) NUCLEO SPECIALE: CASA DI CURA.

**MUSSOLENTE**

- ( 1) CENTRO CONTIGUO AL CENTRO BORTIGNONI DEL COMUNE DI ROMANO D'EZZELINO.
- ( 2) CENTRO CONTIGUO AL CENTRO SAN GIACOMO-FELLETTE DEL COMUNE DI ROMANO D'EZZELINO.
- ( 3) NUCLEO CONTIGUO AL NUCLEO CA' MORA DEL COMUNE DI CASSOLA.
- ( 4) NUCLEO SPECIALE: CHIESA.

**NOGAROLE VICENTINO**

- ( 1) NUCLEO SPECIALE: CENTRO ORA SPOPOLATO.

**NOVE**

- ( 1) CENTRO CONTIGUO AL CENTRO ROBERTI-RIVAROTTA DEL COMUNE DI BASSANO DEL GRAPPA.

**NOVENTA VICENTINA**

- ( 1) CENTRO CONTIGUO AI CENTRI SALINE DEL COMUNE DI LOZZO ATESTINO (PD) E PONTE CAZZOLA DEL COMUNE DI POIANA MAGGIORE.

**ORGIANO**

- ( 1) CENTRO CONTIGUO AL CENTRO OMONIMO DEL COMUNE DI SOSSANO.
- ( 2) CENTRO CONTIGUO AL CENTRO OMONIMO DEL COMUNE DI COLOGNA VENETA (VR).

**PEDEMONTE**

- ( 1) CENTRO CONTIGUO AL CENTRO GIACONI DEL COMUNE DI LASTEBASSE.
- ( 2) CENTRO CONTIGUO AL CENTRO POSTA DEL COMUNE DI LASTEBASSE.

**PIANEZZE**

- ( 1) CENTRO CONTIGUO AL CENTRO MAROSTICA DEL COMUNE OMONIMO.

**PIOVENE ROCCHETTE**

- ( 1) CENTRO TEMPORANEO.

**POIANA MAGGIORE**

- ( 1) CENTRO CONTIGUO AL CENTRO SABBIONI DEL COMUNE DI ASIGLIANO VENETO.
- ( 2) CENTRO CONTIGUO AL CENTRO NOVENTA VICENTINA DEL COMUNE OMONIMO.
- ( 3) NUCLEO CONTIGUO AI NUCLEI OMONIMI DEI COMUNI DI ROVEREDO DI GUA' (VR) E MONTAGNANA (PD).

**POSINA**

- ( 1) FRAZIONE SPECIALE: MONTAGNA DISABITATA.

**POVE DEL GRAPPA**

- ( 1) CENTRO CONTIGUO AL CENTRO ROMANO D'EZZELINO DEL COMUNE OMONIMO.
- ( 2) NUCLEO CONTIGUO AL NUCLEO OMONIMO DEL COMUNE DI ROMANO D'EZZELINO.
- ( 3) NUCLEO SPECIALE: INSEDIAMENTO RESIDENZIALE CON POPOLAZIONE NON STABILE.

**QUINTO VICENTINO**

- ( 1) CENTRO CONTIGUO AL CENTRO MAROLA DEL COMUNE DI TORRI DI QUARTESOLO.

## NOTE PER SINGOLO COMUNE

**RECOARO TERME**

- ( 1) FRAZIONE SPECIALE: MONTAGNA DISABITATA.
- ( 2) CENTRO CONTIGUO AL CENTRO SAN QUIRICO DEL COMUNE DI VALDAGNO.
- ( 3) NUCLEO CONTIGUO AL NUCLEO OMONIMO DEL COMUNE DI VALLI DEL PASUBIO.
- ( 4) NUCLEO CONTIGUO AL NUCLEO NOGARA DI SAN QUIRICO DEL COMUNE DI VALDAGNO.
- ( 5) NUCLEO SPECIALE: ALBERGO -
- ( 6) NUCLEO SPECIALE MONTANO -

**ROANA**

- ( 1) CENTRO CONTIGUO AL CENTRO VALLE VESCOVI DEL COMUNE DI ASIAGO -
- ( 2) NUCLEO CONTIGUO AL NUCLEO OMONIMO DEL COMUNE DI ASIAGO.
- ( 3) NUCLEO SPECIALE: CASA DI CURA.

**ROMANO D'EZZELINO**

- ( 1) CENTRO CONTIGUO AL CENTRO CASONI DEL COMUNE DI MUSSOLENTE.
- ( 2) CENTRO CONTIGUO AL CENTRO POVE DEL GRAPPA DEL COMUNE OMONIMO.
- ( 3) CENTRO CONTIGUO AL CENTRO BASSANO DEL GRAPPA DEL COMUNE OMONIMO; AI CENTRI SAN GIUSEPPE, SANZENO E CASE BATTAGLIA DEL COMUNE DI CASSOLA E AL CENTRO MUSSOLENTE DEL COMUNE OMONIMO.
- ( 4) NUCLEO CONTIGUO AL NUCLEO OMONIMO DEL COMUNE DI POVE DEL GRAPPA.

**ROSA'**

- ( 1) CENTRO CONTIGUO AI CENTRI CROCERONE DEL COMUNE DI BASSANO DEL GRAPPA, SAN ZENO DEL COMUNE DI CASSOLA E BELVEDERE DEL COMUNE DI TEZZE SUL BRENTA.
- ( 2) CENTRO CONTIGUO AL CENTRO PONTE STORTO DEL COMUNE DI BASSANO DEL GRAPPA.
- ( 3) NUCLEO CONTIGUO AL NUCLEO BREGA DEL COMUNE DI TEZZE SUL BRENTA.

**ROSSANO VENETO**

- ( 1) CENTRO CONTIGUO AL CENTRO GALLIERA VENETA DEL COMUNE OMONIMO (PD).

**SALCEDO**

- ( 1) CENTRO CONTIGUO AL CENTRO LAVERDA DEL COMUNE DI LUSIANA.

**SAN NAZARIO**

- ( 1) CENTRO CONTIGUO AL CENTRO VALSTAGNA DEL COMUNE OMONIMO.
- ( 2) CENTRO CONTIGUO AL CENTRO COSTA DEL COMUNE DI VALSTAGNA.
- ( 3) NUCLEO SPECIALE MONTANO.

**SAN PIETRO MUSSOLINO**

- ( 1) CENTRO CONTIGUO AL CENTRO ARSO DEL COMUNE DI CHIAMPO.

**SANTORSO**

- ( 1) CENTRO CONTIGUO AL CENTRO PONTE TIMONCHIO DEL COMUNE DI SCHIO.
- ( 2) NUCLEO SPECIALE: CASA DI CURA.

**SAN VITO DI LEGUZZANO**

- ( 1) CENTRO CONTIGUO AL CENTRO SCHIO DEL COMUNE OMONIMO.
- ( 2) NUCLEO CONTIGUO AL NUCLEO PROE DI SOPRA DEL COMUNE DI SCHIO .

**SARCEDO**

- ( 1) CENTRO CONTIGUO AL CENTRO MORARO DEL COMUNE DI MONTECCHIO PRECALCINO.

**SCHIAVON**

- ( 1) CENTRO CONTIGUO AI CENTRI SAN GAETANO DEL COMUNE DI MAROSTICA E PALAZZONE DEL COMUNE DI MASON VICENTINO.

**SCHIO**

- ( 1) CENTRO CONTIGUO AL CENTRO SANTORSO DEL COMUNE OMONIMO.
- ( 2) CENTRO CONTIGUO AI CENTRI SAN VITO DI LEGUZZANO E TORREBELVICINO DEI COMUNI OMONIMI.
- ( 3) NUCLEO SPECIALE: CASA DI CURA.
- ( 4) NUCLEO CONTIGUO AL NUCLEO CABINA METANO DEL COMUNE DI SAN VITO DI LEGUZZANO.

**SOSSANO**

- ( 1) CENTRO CONTIGUO AL CENTRO OMONIMO DEL COMUNE DI ORGIANO.

**SOVIZZO**

- ( 1) CENTRO CONTIGUO AL CENTRO ALTAVILLA VICENTINA DEL COMUNE OMONIMO.
- ( 2) NUCLEO SPECIALE: SCUOLA.

**TEZZE SUL BRENTA**

- ( 1) CENTRO CONTIGUO AI CENTRI LAGHI E CITTADELLA DEL COMUNE DI CITTADELLA (PD) E AL CENTRO ROSA' DEL COMUNE OMONIMO.
- ( 2) NUCLEO CONTIGUO AL NUCLEO CONTRADA BREGA DEL COMUNE DI ROSA'.

**THIENE**

- ( 1) CENTRO CONTIGUO AI CENTRI ZANE' E MALO DEI COMUNI OMONIMI E AI CENTRI GRUMOLO PEDEMONTE,CENTRALE E THIENE DEL COMUNE DI ZUGLIANO.

**TORREBELVICINO**

- ( 1) CENTRO CONTIGUO AL CENTRO SCHIO DEL COMUNE OMONIMO.
- ( 2) NUCLEO SPECIALE: STABILIMENTO TERMALE.
- ( 3) NUCLEO CONTIGUO AL NUCLEO PONTECROCE DEL COMUNE DI VALLI DEL PASUBIO.

**TORRI DI QUARTESOLO**

- ( 1) CENTRO CONTIGUO AL CENTRO VILLAGGIO MONTEGRAPPA DEL COMUNE DI QUINTO VICENTINO.
- ( 2) CENTRO CONTIGUO AL CENTRO VICENZA DEL COMUNE OMONIMO.

**VALDAGNO**

- ( 1) CENTRO CONTIGUO AL CENTRO SANDRI DEL COMUNE DI RECOARO TERME.
- ( 2) CENTRO CONTIGUO AL CENTRO SPAGNAGO DEL COMUNE DI CORNEDO VICENTINO.
- ( 3) NUCLEO CONTIGUO AL NUCLEO CASOLINE DEL COMUNE DI RECOARO TERME.
- ( 4) NUCLEO CONTIGUO AL NUCLEO OMONIMO DEL COMUNE DI CORNEDO VICENTINO.

**VALLI DEL PASUBIO**

- ( 1) FRAZIONE SPECIALE: MONTAGNA DISABITATA.
- ( 2) NUCLEO CONTIGUO AL NUCLEO OMONIMO DEL COMUNE DI RECOARO TERME.
- ( 3) NUCLEO CONTIGUO AL NUCLEO RESSALTO DEL COMUNE DI TORREBELVICINO.

**VALSTAGNA**

- ( 1) CENTRO CONTIGUO AL CENTRO SAN MARINO DEL COMUNE DI SAN NAZARIO.
- ( 2) CENTRO CONTIGUO AL CENTRO CARPANE' DEL COMUNE DI SAN NAZARIO.

**VELO D'ASTICO**

- ( 1) CENTRO CONTIGUO AL CENTRO SCHIRI DEL COMUNE DI COGOLLO DEL CENGIO.
- ( 2) NUCLEO SPECIALE: CONVENTO.

**VICENZA**

- ( 1) CENTRO CONTIGUO AL CENTRO COSTABISSARA DEL COMUNE OMONIMO.
- ( 2) CENTRO CONTIGUO AL CENTRO CALDOGNO-RETTORGOLE-CRESOLE DEL COMUNE CALDOGNO E AL CENTRO IV NOVEMBRE DEL COMUNE DI COSTABISSARA.
- ( 3) CENTRO CONTIGUO AI CENTRI ALTAVILLA VICENTINA, CREAZZO, MONTICELLO CONTE OTTO E TORRI DI QUARTESOLO DEI COMUNI OMONIMI; AI CENTRI OSPEDALETTO DEL COMUNE DI BOLZANO VICENTINO, CALDOGNO-RETTORGOLE-CRESOLE DEL COMUNE DI CALDOGNO, TRESALINI DEL COMUNE DI DUEVILLE, BUGANO DEL COMUNE DI LONGARE E AI CENTRI NOGARAZZA E TORMENO DEL COMUNE DI ARCUGNANO
- ( 4) NUCLEO SPECIALE: PREVENTORIO.
- ( 5) NUCLEO SPECIALE: CONVENTO.
- ( 6) NUCLEO CONTIGUO AL NUCLEO OMONIMO DEL COMUNE DI ARCUGNANO.

**VILLAVERLA**


- ( 1) CENTRO CONTIGUO AL CENTRO SCARTEZZINI DEL COMUNE DI CALDOGNO.

**ZANE'**

- ( 1) CENTRO CONTIGUO AL CENTRO THIENE DEL COMUNE OMONIMO.


**ZUGLIANO**

- ( 1) CENTRO CONTIGUO AL CENTRO THIENE DEL COMUNE OMONIMO.



tavole

**PROVINCIA DI BELLUNO**







**TAV. 2 - Altitudine e popolazione residente dei Comuni, delle frazioni geografiche e delle località abitate**

COMUNI FRAZIONI GEOGRAFICHE LOCALITÀ ABITATE	Altitudine m	Popolazione residente	COMUNI FRAZIONI GEOGRAFICHE LOCALITÀ ABITATE	Altitudine m	Popolazione residente	COMUNI FRAZIONI GEOGRAFICHE LOCALITÀ ABITATE	Altitudine m	Popolazione residente
<b>AGORDO</b> . . . . .	2.865/565	<b>4.315</b>	LAGO DI CORLO (4) . . . . .	260	—	VILLANOVA . . . . .	945	172
AGORDO. . . . .	1.839/565	<b>4.315</b>	<b>AURONZO DI CADORE</b> . . . . .	3.221/721	<b>3.944</b>	istituto dolomiti pio x (3) . . . . .	976	4
AGORDO* (1) . . . . .	611	3.855	AURONZO. . . . .	2.249/721	<b>3.833</b>	case sparse . . . . .	—	52
brugnach (2) . . . . .	624	34	AURONZO* . . . . .	866	3.749	<b>TRANSACQUA PELMO (1)</b> . . . . .	3.168/1.625	—
colvignas . . . . .	874	8	cima gogna . . . . .	796	58	<b>CALALZO DI CADORE</b> . . . . .	3.264/683	<b>2.445</b>
farenzena . . . . .	782	65	case sparse . . . . .	—	26	BACINO DI CADORE (1). . . . .	683	—
giove. . . . .	626	54	<b>CRISTALLO (1)</b> . . . . .	3.221/1.714	—	<b>CALALZO DI CADORE.</b> . . . . .	2.000/683	<b>2.445</b>
piasent. . . . .	831	38	GIRALBA (1). . . . .	3.094/1.288	—	CALALZO DI CADORE* . . . . .	806	2.242
rif . . . . .	746	102	LAGO DI MISURINA (2) . . . . .	1.745	—	RIZZIOS . . . . .	847	63
valcozzena . . . . .	578	88	LAGO DI SANTA CATERINA (2). . . . .	826	—	casa di riposo (2) . . . . .	800	61
val di frela . . . . .	672	28	<b>MARMAROLE (1)</b> . . . . .	2.999/1.277	—	molina' . . . . .	725	23
case sparse . . . . .	—	43	MISURINA. . . . .	2.330/1.434	<b>-111</b>	san francesco . . . . .	837	53
<b>MOIAZZA (3)</b> . . . . .	2.865/1.400	—	MISURINA . . . . .	1.752	111	case sparse . . . . .	—	3
<b>ALANO DI PIAVE</b> . . . . .	1.677/176	<b>2.499</b>	case sparse . . . . .	—	—	<b>MONTE MARMAROLE (3)</b> . . . . .	3.264/1.273	—
ALANO DI PIAVE. . . . .	1.677/176	<b>2.499</b>	<b>BELLUNO</b> . . . . .	2.563/297	<b>36.634</b>	<b>CANALE D'AGORDO</b> . . . . .	3.192/950	<b>1.472</b>
ALANO DI PIAVE* . . . . .	308	918	BELLUNO . . . . .	2.133/297	<b>36.634</b>	CANALE D'AGORDO. . . . .	2.020/950	<b>1.073</b>
CAMPO . . . . .	267	233	BELLUNO* . . . . .	383	28.468	CANALE D'AGORDO* . . . . .	976	875
COLMIRANO . . . . .	272	149	BES . . . . .	482	249	carfon . . . . .	1.157	62
FENER . . . . .	198	478	BOLZANO . . . . .	540	573	gares. . . . .	1.381	55
balzan . . . . .	300	19	CALEIPO-SOSSAI . . . . .	444	519	val . . . . .	955	38
uson . . . . .	283	127	CASTOI . . . . .	408	244	case sparse . . . . .	—	43
case sparse . . . . .	—	575	CET . . . . .	439	223	<b>CIME DELL'AUTA (1)</b> . . . . .	2.624/1.500	—
<b>ALLEGHE</b> . . . . .	3.220/838	<b>1.569</b>	CIRVOI . . . . .	545	295	<b>FEDER</b> . . . . .	1.822/1.042	<b>399</b>
ALLEGHE . . . . .	1.900/838	<b>1.569</b>	LEVEGO . . . . .	376	418	CAVIOLA (2) . . . . .	1.090	81
ALLEGHE* . . . . .	979	753	NEVEGAL (1). . . . .	1.030	32	colmean . . . . .	1.279	16
CAPRILE (1) . . . . .	1.023	337	ORZES (2) . . . . .	437	222	feder. . . . .	1.267	152
COLDEMIES . . . . .	1.206	61	SALCE . . . . .	404	335	fregona . . . . .	1.265	97
MASARE(2) . . . . .	970	141	SOPRACRODA . . . . .	527	136	tegosa . . . . .	1.165	42
RUDATOS (3) . . . . .	1.000	30	TASSEI . . . . .	568	86	case sparse . . . . .	—	11
SALA (4) . . . . .	878	58	TISOI . . . . .	559	423	<b>PALE DI SAN MARTINO (1)</b> . . . . .	3.192/1.500	—
coi . . . . .	1.449	14	VIGNOLE (3) . . . . .	378	222	<b>CASTELLO LAVAZZO</b> . . . . .	2.215/438	<b>2.015</b>
cordella . . . . .	1.066	51	VISOME . . . . .	347	656	CASTELLO LAVAZZO . . . . .	1.750/438	<b>2.015</b>
lagusello . . . . .	1.238	17	antole . . . . .	506	71	CASTELLO LAVAZZO* . . . . .	498	652
pinie' . . . . .	1.300	33	cavessago . . . . .	452	45	CODISSAGO . . . . .	461	665
tos. . . . .	1.130	20	col di salce. . . . .	425	140	OLANTREGHE . . . . .	646	242
case sparse . . . . .	—	54	giamosa . . . . .	426	79	PODENZOI . . . . .	809	413
<b>COL DI DAVAGNIN E MONTE CIVETTA (5)</b> . . . . .	3.220/1.425	—	marisiga . . . . .	339	68	case sparse . . . . .	—	43
LAGO DI ALLEGHE (6). . . . .	966	—	pascoli . . . . .	714	42	<b>CIMA DELL'ALBERO (1)</b> . . . . .	2.139/1.275	—
<b>ARSIE'</b> . . . . .	1.512/245	<b>3.325</b>	pedecastello . . . . .	459	18	MONTE BORGIA' (1) . . . . .	2.215/1.100	—
ARSIE' . . . . .	1.512/245	<b>3.325</b>	piano nevegal (4) . . . . .	1.019	11	<b>CENCENIGHE AGORDINO</b> . . . . .	2.503/713	<b>1.604</b>
ARSIE* . . . . .	314	1.179	pitanzella. . . . .	411	29	CENCENIGHE AGORDINO . . . . .	1.975/713	<b>1.604</b>
FASTRO (1) . . . . .	351	392	pra de luni . . . . .	707	23	CENCENIGHE AGORDINO* . . . . .	773	1.298
MELLAME . . . . .	464	449	rivamaor . . . . .	349	129	balestier . . . . .	919	24
RIVAI . . . . .	607	277	safforze . . . . .	380	144	bastiani . . . . .	950	26
ROCCA . . . . .	296	340	san fermo . . . . .	395	25	bogo . . . . .	1.200	32
SAN VITO . . . . .	448	185	san pietro in campo . . . . .	373	67	caverzan (1). . . . .	1.003	13
corlo (2). . . . .	350	17	val del gatt (4) . . . . .	1.000	—	chenet . . . . .	917	55
col perer (3). . . . .	1.028	12	case sparse . . . . .	—	2.742	collaz. . . . .	1.025	11
duri . . . . .	379	44	<b>MONTE SCHIARA (5)</b> . . . . .	2.563/1.150	—	martin . . . . .	1.105	64
gat. . . . .	536	22	<b>BORCA DI CADORE</b> . . . . .	3.264/872	<b>739</b>	pradimezzo. . . . .	870	45
incino . . . . .	382	53	ANTELAO (1) . . . . .	3.264/1.678	—	case sparse . . . . .	—	36
roveri . . . . .	536	11	BORCA DI CADORE . . . . .	2.254/872	<b>739</b>			
solivo . . . . .	430	115	BORCA* . . . . .	942	266			
tol . . . . .	605	27	CANCIA . . . . .	963	237			
tommasini . . . . .	530	11	CORTE (2) . . . . .	1.050	8			
villaggio nuovo . . . . .	300	46						
case sparse . . . . .	—	145						

segue TAV. 2 - **Altitudine e popolazione residente dei Comuni, delle frazioni geografiche e delle località abitate**

COMUNI FRAZIONI GEOGRAFICHE LOCALITÀ ABITATE	Altitudine m	Popolazione residente	COMUNI FRAZIONI GEOGRAFICHE LOCALITÀ ABITATE	Altitudine m	Popolazione residente	COMUNI FRAZIONI GEOGRAFICHE LOCALITÀ ABITATE	Altitudine m	Popolazione residente
MONTE PAPE (2) . . . . .	2.503/1.760	—	pezzei . . . . .	1.338	31	<b>DOMEGGE DI CADORE . . . . .</b>	2.602/683	<b>2.711</b>
MONTE PELSÀ (2) . . . . .	2.417/1.000	—	pian . . . . .	1.364	72	BACINO DI CADORE (1) . . . . .	683	—
<b>CESIOMAGGIORE . . . . .</b>	<b>2.547/233</b>	<b>4.164</b>	rucava' . . . . .	1.300	42	CRIDOLA (2) . . . . .	2.581/1.300	—
CESIOMAGGIORE . . . . .	2.226/233	4.164	case sparse . . . . .	—	93	<b>DOMEGGE DI CADORE . . . . .</b>	2.000/683	<b>2.711</b>
ANZAVEN . . . . .	337	78	<b>COMELICO SUPERIORE . . . . .</b>	3.092/1.000	3.113	DOMEGGE DI CADORE* . . . . .	763	2.711
BUSCHE . . . . .	264	170	CANDIDE . . . . .	2.400/1.000	3.113	case sparse . . . . .	—	—
CALLIOL . . . . .	434	41	CANDIDE-CASAMAZZAGNO* . . . . .	1.210	1.312	MARMAROLE (2) . . . . .	2.602/1.900	—
CAN . . . . .	470	187	DOSOLEDO . . . . .	1.237	640	<b>FALCADE . . . . .</b>	3.054/1.019	<b>2.401</b>
CESIOMAGGIORE* . . . . .	479	726	PADOLA . . . . .	1.215	1.028	COL BECHER (1) . . . . .	3.009/1.550	—
MARSIAI . . . . .	383	218	sega digon . . . . .	1.121	98	FALCADE . . . . .	2.305/1.019	<b>2.401</b>
MENIN . . . . .	420	106	sopalu' . . . . .	1.016	17	CAVIOLA (2) . . . . .	1.090	680
PEZ . . . . .	314	121	valgrande (1) . . . . .	1.274	9	FALCADE ALTO . . . . .	1.297	161
PULLIR . . . . .	353	281	case sparse . . . . .	—	9	PIE' FALCADE* . . . . .	1.137	1.313
SORANZEN . . . . .	430	345	MONTE CAVALLINO (2) . . . . .	2.689/1.925	—	SAPPADE . . . . .	1.345	125
TOSCHIAN . . . . .	465	103	MONTE POPERA (2) . . . . .	3.092/1.675	—	le fratte . . . . .	1.350	24
busa . . . . .	383	8	<b>CORTINA D'AMPEZZO . . . . .</b>	3.244/1.057	8.109	somor . . . . .	1.373	35
cossalter . . . . .	408	9	AMBRIZZOLA (1) . . . . .	2.715/1.925	—	tabiadon di val . . . . .	1.254	14
cullogne . . . . .	525	34	AVERAU (1) . . . . .	2.649/2.000	—	valt . . . . .	1.302	33
dorgnan . . . . .	331	35	CORTINA D'AMPEZZO . . . . .	2.366/1.057	8.109	case sparse . . . . .	—	16
fianema . . . . .	370	102	CAMPO DI SOTTO . . . . .	1.127	44	LAGO DI CAVIA (3) . . . . .	2.102	—
le ave . . . . .	417	28	CORTINA D'AMPEZZO* . . . . .	1.211	7.074	LASTEI DI PREDAZZO (1) . . . . .	2.575/1.950	—
montagne . . . . .	542	32	POCOL . . . . .	1.527	40	MONTE MULAZ (1) . . . . .	3.054/1.500	—
morzanch (1) . . . . .	484	27	acquabona . . . . .	1.117	189	<b>FARRA D'ALPAGO . . . . .</b>	1.553/386	<b>2.722</b>
san vendemmiano . . . . .	373	24	cadelperzo di sopra . . . . .	1.315	33	FARRA D'ALPAGO . . . . .	1.426/386	<b>1.864</b>
tussui . . . . .	409	23	cadelperzo di sotto . . . . .	1.270	68	FARRA D'ALPAGO* (1) . . . . .	395	1.693
case sparse . . . . .	—	1.466	cadin di sopra . . . . .	1.322	33	pianture . . . . .	610	69
CIMONEGA (2) . . . . .	2.547/800	—	cadin di sotto . . . . .	1.295	107	poiate . . . . .	398	93
<b>CHIES D'ALPAGO . . . . .</b>	<b>2.345/472</b>	<b>1.803</b>	campo di sopra . . . . .	1.143	59	case sparse . . . . .	—	9
LAMOSANO . . . . .	1.676/472	1.803	chiamulera . . . . .	1.382	36	LAGO DI SANTA CROCE (2) . . . . .	386	—
ALPAOS . . . . .	644	101	fiames . . . . .	1.293	30	SANTA CROCE . . . . .	1.553/386	<b>263</b>
CHIES . . . . .	712	360	mortisa . . . . .	1.244	160	FADALTO (3) . . . . .	487	23
FUNES . . . . .	815	141	pian da lago . . . . .	1.100	44	SANTA CROCE . . . . .	407	234
IRRIGHE . . . . .	834	150	socol . . . . .	1.095	16	case sparse . . . . .	—	6
LAMOSANO* . . . . .	647	339	staulin . . . . .	1.378	34	SPERT . . . . .	1.391/671	<b>595</b>
MOLINI . . . . .	702	131	case sparse . . . . .	—	142	SPERT (4) . . . . .	921	543
PALUGHETTO . . . . .	525	75	CRISTALLO (1) . . . . .	3.221/1.450	—	campon (5) . . . . .	1.042	17
SAN MARTINO D'ALPAGO . . . . .	865	287	CRODA ROSSA (1) . . . . .	3.146/1.650	—	pian osteria (5) . . . . .	1.003	17
villaggio col pian (1) . . . . .	1.008	—	FALORIA (1) . . . . .	3.205/1.300	—	case sparse . . . . .	—	18
villaggio quota 1000 (1) . . . . .	1.030	—	LASTONI DI FORMIN (2) . . . . .	2.750/2.100	—	<b>FELTRE . . . . .</b>	2.265/200	<b>21.003</b>
case sparse . . . . .	—	127	case sparse . . . . .	—	—	CIMA DODICI (1) . . . . .	2.265/1.000	—
MONTE TEVERONE (2) . . . . .	2.345/1.150	—	LE TOFANE (1) . . . . .	3.244/1.582	—	FELTRE . . . . .	1.892/200	<b>21.003</b>
<b>CIBIANA DI CADORE . . . . .</b>	<b>2.413/805</b>	<b>740</b>	TRA I SASS - VALPAROLA (3) . . . . .	2.718/2.140	—	ANZU' . . . . .	239	601
CIBIANA . . . . .	2.183/805	740	case sparse . . . . .	—	—	ARSON . . . . .	485	105
CIBIANA* . . . . .	985	303	DANTA . . . . .	1.686/990	636	CELLARDA . . . . .	225	330
MASARIE' . . . . .	1.026	434	DANTA . . . . .	1.686/990	636	FELTRE* (2) . . . . .	325	12.747
case sparse . . . . .	—	3	DANTA* . . . . .	1.398	606	FOEN . . . . .	316	861
MONTE SASSOLUNGO (1) . . . . .	2.413/1.375	—	case nuove . . . . .	1.400	30	LAMEN . . . . .	591	363
<b>COLLE SANTA LUCIA . . . . .</b>	<b>2.647/1.015</b>	<b>556</b>	case sparse . . . . .	—	—	LASEN . . . . .	536	155
GUSELLA (1) . . . . .	2.647/1.900	—	<b>DANTA . . . . .</b>	1.686/990	636	NEMEGGIO . . . . .	259	141
VILLAGRANDE . . . . .	2.300/1.015	556	DANTA . . . . .	1.686/990	636	PREN . . . . .	529	162
VILLAGRANDE* . . . . .	1.453	173	DANTA* . . . . .	1.398	606	SANZAN . . . . .	210	75
canazei . . . . .	1.600	22	case nuove . . . . .	1.400	30			
codalonga . . . . .	1.260	18	case sparse . . . . .	—	—			
fossal . . . . .	1.377	42						
frena (2) . . . . .	1.555	19						
lagosta . . . . .	1.473	44						

segue TAV. 2 - **Altitudine e popolazione residente dei Comuni, delle frazioni geografiche e delle località abitate**

COMUNI FRAZIONI GEOGRAFICHE LOCALITÀ ABITATE	Altitudine <i>m</i>	Popolazione residente	COMUNI FRAZIONI GEOGRAFICHE LOCALITÀ ABITATE	Altitudine <i>m</i>	Popolazione residente	COMUNI FRAZIONI GEOGRAFICHE LOCALITÀ ABITATE	Altitudine <i>m</i>	Popolazione residente
TOMO . . . . .	364	417	curti . . . . .	800	16	canai . . . . .	502	57
VELLAI . . . . .	318	372	lambroi . . . . .	710	27	molinello . . . . .	259	34
VIGNUI . . . . .	534	149	laveder . . . . .	848	7	<i>case sparse</i> . . . . .	—	194
VILLABRUNA - UMIN . . . . .	363	641	pattine . . . . .	686	10	<b>LIMANA . . . . .</b>	1.468/294	<b>3.984</b>
VILLAPAIERA . . . . .	236	234	ren . . . . .	665	24	LIMANA . . . . .	1.468/294	<b>3.984</b>
ZERME . . . . .	357	535	renon . . . . .	1.082	37	CESA . . . . .	320	97
canal . . . . .	231	41	selle . . . . .	916	42	LIMANA* . . . . .	319	2.097
cart . . . . .	406	71	stalliviere . . . . .	980	17	PIEVE DI LIMANA . . . . .	320	120
grum . . . . .	400	23	<i>case sparse</i> . . . . .	—	88	POLENTES . . . . .	411	96
pont . . . . .	282	122	<b>LAMON . . . . .</b>	2.069/327	<b>4.120</b>	TRICHES . . . . .	420	73
villaga . . . . .	310	125	ARINA . . . . .	1.325/396	<b>627</b>	VALMOREL . . . . .	792	29
<i>case sparse</i> . . . . .	—	2.733	ARINA . . . . .	757	114	cane . . . . .	377	59
<b>FONZASO . . . . .</b>	1.454/260	<b>3.536</b>	barbetta . . . . .	931	42	ceresera . . . . .	525	13
FONZASO . . . . .	1.454/260	<b>3.536</b>	campigotti . . . . .	780	61	coi di navasa . . . . .	426	37
AGANA . . . . .	282	164	chiappini . . . . .	930	9	navenze . . . . .	652	37
ARTEN . . . . .	314	871	geronemoni . . . . .	608	39	refos . . . . .	340	24
FONZASO* . . . . .	329	2.087	gobbi . . . . .	779	21	ricomes . . . . .	410	26
FRASSENE . . . . .	324	218	lilli . . . . .	400	79	<i>case sparse</i> . . . . .	—	1.276
GIARONI . . . . .	282	91	moggi . . . . .	665	37	<b>LIVINALLONGO DEL COL DI LANA . . . . .</b>	3.152/1.090	<b>1.576</b>
calderal . . . . .	309	30	sereni . . . . .	670	37	ANDRAZ . . . . .	2.452/1.090	<b>267</b>
case balzan . . . . .	330	12	toffoli . . . . .	875	80	ANDRAZ . . . . .	1.414	106
<i>case sparse</i> . . . . .	—	63	<i>case sparse</i> . . . . .	—	108	agai . . . . .	1.723	40
<b>FORNO DI ZOLDO . . . . .</b>	2.550/604	<b>3.283</b>	LAGO DEL SENAIGA (1) . . . . .	396	—	castello (1) . . . . .	1.747	10
BOSCONERO (1) . . . . .	2.468/1.100	—	LAMON . . . . .	2.069/327	<b>3.493</b>	cernadoi . . . . .	1.512	28
CIME DI MEZZODI' (1) . . . . .	2.409/1.100	—	LAMON* . . . . .	594	2.141	larzonei . . . . .	1.577	49
FORNO DI ZOLDO . . . . .	2.142/604	<b>3.283</b>	RUGNA . . . . .	576	211	pian falzarego (2) . . . . .	1.935	1
DONT . . . . .	935	693	SAN DONATO . . . . .	910	126	<i>case sparse</i> . . . . .	—	33
FORNESIGHE . . . . .	1.010	318	chioe' . . . . .	465	26	<b>MONTE PORE (3) . . . . .</b>	2.506/1.900	—
FORNO DI ZOLDO* . . . . .	848	1.917	cies . . . . .	458	82	ORNELLA . . . . .	2.178/1.200	<b>149</b>
PRALONGO . . . . .	985	112	col vigne . . . . .	630	16	ORNELLA . . . . .	1.485	80
ciamber . . . . .	825	99	correntini . . . . .	644	26	col d'ornella . . . . .	1.500	19
soccampo . . . . .	828	35	costa . . . . .	661	65	davedino . . . . .	1.550	26
sottolerive . . . . .	873	35	furianoi . . . . .	786	38	roncat (1) . . . . .	1.425	4
villanova . . . . .	859	41	gorna . . . . .	492	51	sottinghiazza (1) . . . . .	1.446	7
<i>case sparse</i> . . . . .	—	33	oltra . . . . .	448	88	<i>case sparse</i> . . . . .	—	13
SAN SEBASTIANO (1) . . . . .	2.550/1.500	—	pezze' . . . . .	694	121	PIEVE . . . . .	2.452/1.114	<b>1.160</b>
<b>GOSALDO . . . . .</b>	2.849/482	<b>1.192</b>	pian del vescovo . . . . .	410	92	ARABBA . . . . .	1.601	232
CRODA GRANDE (1) . . . . .	2.849/1.725	—	piei . . . . .	538	209	PIEVE* . . . . .	1.475	127
DON . . . . .	2.125/652	<b>827</b>	valnuvola . . . . .	863	12	RENAZ . . . . .	1.450	91
DON* . . . . .	1.141	248	zavena . . . . .	519	44	brenta . . . . .	1.468	51
FORCELLA AURINE (2) . . . . .	1.296	11	<i>case sparse</i> . . . . .	—	145	cherz . . . . .	1.651	74
SARASIN . . . . .	1.160	94	<b>LA VALLE AGORDINA . . . . .</b>	2.577/468	<b>1.321</b>	contrin . . . . .	1.697	32
VILLA SANT'ANDREA . . . . .	1.256	178	LA VALLE AGORDINA . . . . .	2.088/468	<b>1.321</b>	corte . . . . .	1.601	39
bezzoi . . . . .	909	18	AGORDO (1) . . . . .	725	24	livine' . . . . .	1.485	51
carrera . . . . .	922	21	LA VALLE AGORDINA* . . . . .	800	1.111	passo pordoi (4) . . . . .	2.239	5
le feste . . . . .	1.134	26	cancelade . . . . .	703	18	pezzei . . . . .	1.403	15
pette . . . . .	1.075	20	la muda . . . . .	482	21	pian di salesei . . . . .	1.193	18
pongàn . . . . .	1.194	33	noach . . . . .	612	32	salesei di sopra . . . . .	1.441	23
turbai . . . . .	1.028	13	torner . . . . .	505	21	salesei di sotto . . . . .	1.352	42
<i>case sparse</i> . . . . .	—	165	<i>case sparse</i> . . . . .	—	94	sief (1) . . . . .	1.725	7
MONTE SOPRA CRODA (1) . . . . .	2.065/579	—	MONTE CELO (2) . . . . .	2.547/1.000	—	soraru' (5) . . . . .	1.425	63
MONTE VALLALTA (1) . . . . .	2.325/1.103	—	MONTE MOIAZZA (2) . . . . .	2.577/1.900	—	varda . . . . .	1.689	60
TISER . . . . .	1.928/482	<b>365</b>	<b>LENTIAI . . . . .</b>	1.331/213	<b>2.811</b>	<i>case sparse</i> . . . . .	—	230
TISER . . . . .	940	63	LENTIAI . . . . .	1.331/213	<b>2.811</b>			
bitti . . . . .	658	21	COLDERU' . . . . .	468	226			
coltamai . . . . .	721	13	LENTIAI* (1) . . . . .	262	1.097			
			MARZIAI (2) . . . . .	270	94			
			STABIE . . . . .	522	163			
			VILLAPIANA - RONCHENA . . . . .	242	946			

segue TAV. 2 - **Altitudine e popolazione residente dei Comuni, delle frazioni geografiche e delle località abitate**

COMUNI FRAZIONI GEOGRAFICHE LOCALITÀ ABITATE	Altitudine m	Popolazione residente	COMUNI FRAZIONI GEOGRAFICHE LOCALITÀ ABITATE	Altitudine m	Popolazione residente	COMUNI FRAZIONI GEOGRAFICHE LOCALITÀ ABITATE	Altitudine m	Popolazione residente
PIZ BOE' (3) . . . . .	3.152/2.000	—	cordellon . . . . .	519	32	VILLA . . . . .	605	159
SASSO DI MEZZODI' (3) . . . . .	2.727/1.900	—	follo . . . . .	280	39	paludi . . . . .	388	87
TRA I SASS - VALPAROLA (6). . . . .	2.718/2.140	—	nave . . . . .	271	77	schiucaz . . . . .	510	16
VALPAROLA (3). . . . .	2.718/2.000	—	ponte valmaor . . . . .	507	47	case sparse . . . . .	—	17
<b>LONGARONE</b> . . . . .	2.542/400	<b>4.481</b>	torta . . . . .	336	39	<b>PIEVE DI CADORE</b> . . . . .	3.142/531	<b>4.128</b>
CIMA LA SERRA (1) . . . . .	2.140/1.100	—	case sparse . . . . .	—	1.492	ANTELAO (1) . . . . .	3.142/1.300	—
LONGARONE . . . . .	2.034/400	<b>4.481</b>	<b>SIGNA (2)</b> . . . . .	1.267/450	<b>74</b>	BACINO CADORE (2) . . . . .	683	—
DOGNA . . . . .	461	193	dai fezze . . . . .	725	18	CRODA CASTELLONE (3) . . . . .	2.156/2.000	—
FORTOGNA . . . . .	434	622	case sparse . . . . .	—	56	I CAMPI (3) . . . . .	1.860/1.575	—
IGNE . . . . .	578	744	<b>OSPITALE DI CADORE</b> . . . . .	2.468/450	<b>438</b>	IN COL (4) . . . . .	1.840/1.800	—
LONGARONE* . . . . .	473	2.298	COL PELOS (1) . . . . .	2.468/1.200	—	case sparse . . . . .	—	—
PROVAGNA . . . . .	466	257	MONTE PAGNAC - BUSCADA (1) . . . . .	2.228/925	—	<b>PIEVE DI CADORE</b> . . . . .	2.042/531	<b>4.128</b>
SOFFRANCO . . . . .	568	128	OSPITALE DI CADORE . . . . .	1.936/450	<b>438</b>	PIEVE DI CADORE* (5) . . . . .	878	3.544
fae' . . . . .	430	61	DAVESTRA . . . . .	478	46	POZZALE . . . . .	1.054	501
muda - mae' . . . . .	457	33	OSPITALE DI CADORE* . . . . .	490	273	maias (6) . . . . .	825	11
stazione fae' - fortogna . . . . .	443	86	RIVALGO . . . . .	498	38	case sparse . . . . .	—	72
zona industriale . . . . .	425	27	TERMINE DI CADORE . . . . .	462	56	VERDORCIA (1) . . . . .	2.555/961	—
case sparse . . . . .	—	32	le piazze . . . . .	504	18	<b>PONTE NELLE ALPI</b> . . . . .	2.133/378	<b>7.327</b>
MONTE PELF (1) . . . . .	2.502/1.300	—	case sparse . . . . .	—	7	LAGO DI SANTA CROCE (1) . . . . .	386	—
MONTE TALVENA (1) . . . . .	2.542/1.000	—	<b>PEDAVERNA</b> . . . . .	1.453/300	<b>4.125</b>	MONTE DOLADA (2) . . . . .	1.938/1.100	—
VAL DELLA ZOPPA - RUI DEL FONTE (2) . . . . .	677	—	PEDAVERNA . . . . .	1.453/300	<b>4.125</b>	PONTE NELLE ALPI . . . . .	2.133/378	<b>7.327</b>
<b>LORENZAGO DI CADORE</b> . . . . .	2.581/683	<b>677</b>	FACEN - TRAVAGOLA . . . . .	436	615	COL - RONCAN . . . . .	588	347
LORENZAGO DI CADORE . . . . .	2.038/683	<b>677</b>	NORCEN . . . . .	514	143	CUGNAN . . . . .	548	177
LORENZAGO DI CADORE* . . . . .	883	660	PEDAVERNA* (1) . . . . .	359	2.200	LA SECCA (3) . . . . .	384	80
case sparse . . . . .	—	17	altor . . . . .	467	34	LOSEGO . . . . .	720	171
VAL DE CRIDOLA (1) . . . . .	2.581/1.250	—	cappuccini (2) . . . . .	438	11	PAIANE - CASAN . . . . .	386	1.240
<b>LOZZO DI CADORE</b> . . . . .	2.570/683	<b>1.689</b>	carpene . . . . .	502	41	PIAIA . . . . .	472	144
LOZZO DI CADORE* . . . . .	756	1.662	fistisei . . . . .	578	58	PONTE NELLE ALPI - POLPET* . . . . .	397	3.672
case sparse . . . . .	—	27	le fiere . . . . .	667	52	QUANTIN . . . . .	763	342
<b>MEL</b> . . . . .	1.369/249	<b>6.749</b>	san marco (3) . . . . .	450	5	REVEANE . . . . .	470	53
MEL . . . . .	1.369/249	<b>6.675</b>	sega bassa . . . . .	318	72	VICH . . . . .	461	90
BARDIES (1) . . . . .	262	237	teven . . . . .	335	146	cornolade alte . . . . .	600	13
CAMPO . . . . .	459	64	venezia secca . . . . .	527	14	cornolade basse . . . . .	508	40
CARVE . . . . .	539	282	case sparse . . . . .	—	734	lizzona . . . . .	384	90
CONZAGO . . . . .	386	185	<b>PERAROLO DI CADORE</b> . . . . .	2.706/474	<b>359</b>	mares . . . . .	519	10
CORTE . . . . .	323	156	PERAROLO DI CADORE . . . . .	2.100/474	<b>359</b>	maset . . . . .	411	34
FARRA . . . . .	341	351	CARALTE . . . . .	657	118	mazzucchi . . . . .	524	35
GUS . . . . .	317	195	MACCHIETTO . . . . .	528	15	pian di vedoia . . . . .	418	98
MEL* . . . . .	352	1.471	PERAROLO DI CADORE* . . . . .	532	157	pises . . . . .	513	18
PAGOGNA . . . . .	341	47	fontanelle . . . . .	556	16	ponte delle schiette . . . . .	387	48
PELLEGGAI . . . . .	502	395	peron . . . . .	548	11	case sparse . . . . .	—	625
TIAGO . . . . .	411	165	sacco . . . . .	531	15	<b>PUOS D'ALPAGO</b> . . . . .	810/380	<b>2.290</b>
TREMEA . . . . .	430	101	case sparse . . . . .	—	27	LAGO DI SANTA CROCE (1) . . . . .	386	—
VILLA DI VILLA . . . . .	363	1.069	<b>SASSO DI MEZZODI' (1)</b> . . . . .	2.706/1.085	—	PUOS D'ALPAGO . . . . .	810/380	<b>2.290</b>
ZOTTIER . . . . .	379	142	<b>PIEVE D'ALPAGO</b> . . . . .	2.471/380	<b>2.112</b>	CORNEI . . . . .	492	605
ai mulini . . . . .	335	55	MONTE VENAL (1) . . . . .	2.471/1.300	—	PUOS D'ALPAGO* (2) . . . . .	419	1.330
borghetto . . . . .	403	34	PIEVE D'ALPAGO . . . . .	1.800/380	<b>2.112</b>	SITRAN . . . . .	489	223
			CURAGO . . . . .	826	153	facchin (3) . . . . .	670	5
			GARNA . . . . .	602	291	sommacosta . . . . .	750	19
			PIEVE D'ALPAGO* . . . . .	690	426	valzella . . . . .	520	26
			PLOIS . . . . .	853	172	case sparse . . . . .	—	82
			PLOIS . . . . .	853	172			
			QUERS . . . . .	639	95			
			TIGNES . . . . .	555	456			
			TORCH . . . . .	598	104			
			TORRES . . . . .	671	136			

segue TAV. 2 - **Altitudine e popolazione residente dei Comuni, delle frazioni geografiche e delle località abitate**

COMUNI FRAZIONI GEOGRAFICHE LOCALITÀ ABITATE	Altitudine m	Popolazione residente	COMUNI FRAZIONI GEOGRAFICHE LOCALITÀ ABITATE	Altitudine m	Popolazione residente	COMUNI FRAZIONI GEOGRAFICHE LOCALITÀ ABITATE	Altitudine m	Popolazione residente
<b>QUERO.</b> . . . . .	1.609/179	<b>2.189</b>	<b>SASS DI ROI (1)</b> . . . . .	2.642/1.600	—	<b>SAN TOMASO AGORDINO</b> . . . . .	2.407/776	<b>1.038</b>
<b>QUERO.</b> . . . . .	1.535/179	<b>1.874</b>	<b>SAN GREGORIO NELLE ALPI</b> . . . . .	2.186/325	<b>1.477</b>	<b>CELAT - SAN TOMASO AGORDINO</b> . . . . .	2.050/776	<b>1.038</b>
CARPEN . . . . .	246	107	<b>PIZZOCCO (1)</b> . . . . .	2.186/846	—	AVOSCAN . . . . .	818	130
QUERO* . . . . .	288	1.332	<b>SAN GREGORIO NELLE ALPI</b>	1.750/325	<b>1.477</b>	CELAT - SAN TOMASO AGORDINO * . . . . .	1.081	123
SANTA MARIA . . . . .	236	68	MUIACH . . . . .	423	111	COSTOIA . . . . .	1.276	79
centrale idroelettrica (1) . . . . .	188	12	PADERNO . . . . .	379	219	PECOL . . . . .	1.104	54
stazione quero - vas . . . . .	212	31	RONCOI . . . . .	680	126	PIAIA . . . . .	1.140	79
case sparse . . . . .	—	324	SAN GREGORIO NELLE ALPI*	528	204	PIANEZZE . . . . .	1.295	33
<b>SCHIEVENIN</b> . . . . .	1.609/325	<b>315</b>	alconis . . . . .	421	49	RONCH . . . . .	1.300	53
SCHIEVENIN . . . . .	357	166	barp . . . . .	526	22	TOCOL . . . . .	1.017	116
case sparse . . . . .	—	149	carazzai . . . . .	551	32	VALLATA . . . . .	1.048	42
<b>RIVAMONTE AGORDINO</b>	2.240/492	<b>914</b>	case lunghe . . . . .	551	16	VARRE (1) . . . . .	878	121
<b>PIZ DI MEZZODI' (1)</b> . . . . .	2.240/1.050	—	cort . . . . .	575	36	canacede . . . . .	1.401	38
<b>RIVA</b> . . . . .	1.700/492	<b>914</b>	donce . . . . .	375	18	colzarese' . . . . .	964	44
PONTE ALTO . . . . .	589	64	gasnil . . . . .	641	13	fontanelle . . . . .	854	16
RIVAMONTE AGORDINO* . . . . .	973	454	luni . . . . .	355	71	forchiade . . . . .	879	21
ZENICH . . . . .	795	164	romagno . . . . .	412	32	pian molin - costa di mezzo . . . . .	987	53
angoletta . . . . .	1.000	42	velos . . . . .	360	34	roi . . . . .	900	19
casera . . . . .	1.100	9	case sparse . . . . .	—	494	case sparse . . . . .	—	17
lonie . . . . .	777	20	<b>SAN NICOLÒ COMELICO</b>	2.600/961	<b>447</b>	<b>COLMANDRO (2)</b> . . . . .	2.392/1.300	—
miotte . . . . .	888	50	<b>CRODE DEI LONGERIN (1)</b> . . . . .	2.600/1.750	—	<b>SASSO BIANCO (2)</b> . . . . .	2.407/1.650	—
saret . . . . .	720	11	<b>SAN NICOLÒ COMELICO.</b> . . . . .	2.000/961	<b>447</b>	<b>SANTO STEFANO DI CADORE.</b> . . . . .	2.694/830	<b>3.011</b>
valchesina . . . . .	1.000	49	CAMPITELLO (2) . . . . .	977	100	BRENTONI (1) . . . . .	2.548/937	—
case sparse . . . . .	—	51	COSTA . . . . .	1.353	115	PERALBA (1) . . . . .	2.694/1.691	—
<b>ROCCA PIETORE.</b> . . . . .	3.343/838	<b>1.772</b>	SAN NICOLÒ COMELICO* . . . . .	1.061	109	RINALDO (1) . . . . .	2.473/1.100	—
<b>FOP E SERAUTA (1)</b> . . . . .	3.343/1.590	—	gera . . . . .	989	58	<b>SANTO STEFANO DI CADORE.</b> . . . . .	2.334/830	<b>3.011</b>
<b>LAGO DI ALLEGHE (2)</b> . . . . .	966	—	lacuna . . . . .	981	65	CAMPOLONGO (2) . . . . .	940	942
<b>LASTE</b> . . . . .	2.200/1.017	<b>503</b>	case sparse . . . . .	—	—	CASADA (3) . . . . .	1.051	178
DIGONERA . . . . .	1.157	105	<b>SAN PIETRO DI CADORE</b>	2.600/952	<b>2.196</b>	COSTALISSOIO . . . . .	1.248	386
LASTE DI SOPRA . . . . .	1.405	31	PALOMBINO (1) . . . . .	2.600/1.525	—	CUNETTONE . . . . .	924	75
MOE' . . . . .	1.500	80	<b>SAN PIETRO DI CADORE.</b> . . . . .	2.100/952	<b>2.196</b>	SANTO STEFANO DI CADORE* . . . . .	908	1.427
SOPRACORDEVOLE . . . . .	1.191	97	COSTALTA . . . . .	1.303	675	case sparse . . . . .	—	3
VAL . . . . .	1.451	118	PRESENAIO . . . . .	979	458	<b>TERZA GRANDE (1)</b> . . . . .	2.586/1.300	—
col di laste . . . . .	1.477	19	SAN PIETRO DI CADORE* (2) . . . . .	1.100	1.053	<b>SAN VITO DI CADORE</b> . . . . .	3.264/927	<b>1.497</b>
davare . . . . .	1.537	14	case sparse . . . . .	—	10	GIAU E MONDEVALLE (1) . . . . .	2.657/1.552	—
laste di sotto . . . . .	1.362	25	<b>SANTA GIUSTINA.</b> . . . . .	2.127/240	<b>5.854</b>	LASTONI DI FORMIN (2) . . . . .	2.750/2.100	—
ronch . . . . .	1.508	14	MONTE COLGRANDE (1) . . . . .	2.127/1.100	—	case sparse . . . . .	—	—
case sparse . . . . .	—	—	<b>SANTA GIUSTINA</b> . . . . .	1.650/240	<b>5.854</b>	MARCORA E ANTELAO (1) . . . . .	3.264/1.300	—
<b>MONTE MARMOLADA (3)</b> . . . . .	3.343/2.056	—	CAMPO . . . . .	278	163	PASSO GIAU (3) . . . . .	2.595/1.800	—
<b>ROCCA PIETORE.</b> . . . . .	2.200/838	<b>1.269</b>	CASSOL . . . . .	362	46	case sparse . . . . .	—	—
BOSCOVERDE . . . . .	1.170	56	CERGNAI . . . . .	475	191	<b>SAN VITO</b> . . . . .	2.000/927	<b>1.497</b>
COL DI ROCCA . . . . .	1.160	102	DUSSANO . . . . .	312	127	SAN VITO* . . . . .	1.010	1.321
LE GRAZIE (4) . . . . .	1.000	127	MEANO . . . . .	312	802	SERDES . . . . .	1.000	127
MALGA CIAPELA (5) . . . . .	1.450	10	SALMENEGA . . . . .	276	33	istituto dolomiti (4) . . . . .	976	1
MASARE' (6) . . . . .	970	110	SANTA GIUSTINA* . . . . .	308	3.449	case sparse . . . . .	—	48
ROCCA PIETORE* . . . . .	1.143	225	SARTENA . . . . .	333	160	<b>SAPPADA.</b> . . . . .	2.694/1.063	<b>1.379</b>
SAVINER DI LASTE (7) . . . . .	1.017	162	bivai . . . . .	323	29	GRANVILLA . . . . .	2.287/1.063	<b>1.379</b>
SOTTOGUDA . . . . .	1.252	172	campel . . . . .	608	85	CIMASAPPADA . . . . .	1.292	147
caracoi agoïn (8) . . . . .	1.256	13	colvago . . . . .	328	27			
caracoi cimai . . . . .	1.364	23	lasserai . . . . .	374	70			
palue . . . . .	1.220	105	morzanch (2) . . . . .	484	14			
pezze' . . . . .	1.100	60	san martino . . . . .	321	72			
saviner di calloneghe . . . . .	1.080	61	villa di pria . . . . .	406	92			
soraru' . . . . .	1.103	34	case sparse . . . . .	—	494			
case sparse . . . . .	—	9						

segue TAV. 2 - **Altitudine e popolazione residente dei Comuni, delle frazioni geografiche e delle località abitate**

COMUNI FRAZIONI GEOGRAFICHE LOCALITÀ ABITATE	Altitudine m	Popolazione residente	COMUNI FRAZIONI GEOGRAFICHE LOCALITÀ ABITATE	Altitudine m	Popolazione residente	COMUNI FRAZIONI GEOGRAFICHE LOCALITÀ ABITATE	Altitudine m	Popolazione residente
GRANVILLA* . . . . .	1.217	761	pradazzern . . . . .	538	17	gorna . . . . .	452	32
MULBACH . . . . .	1.250	389	segat. . . . .	650	15	marcoi . . . . .	628	35
cretta . . . . .	1.263	32	valgranda . . . . .	580	17	monte croce o pontet (2) . . . . .	569	8
ecche . . . . .	1.272	36	case sparse . . . . .	—	148	murer . . . . .	699	19
case sparse . . . . .	—	14	<b>SOSPIROLO . . . . .</b>	<b>2.149/305</b>	<b>3.559</b>	case sparse . . . . .	—	183
<b>LASTRONI (1) . . . . .</b>	<b>2.449/1.500</b>	—	<b>COVOLERA (1) . . . . .</b>	<b>2.149/650</b>	—	<b>TAIBON AGORDINO . . . . .</b>	<b>3.220/591</b>	<b>1.811</b>
<b>MONTE PERALBA (1) . . . . .</b>	<b>2.694/1.875</b>	—	<b>LAGO DEL MIS (2) . . . . .</b>	<b>427</b>	—	<b>CIVETTA (1) . . . . .</b>	<b>3.220/900</b>	—
<b>TERZA GRANDE (1) . . . . .</b>	<b>2.586/1.276</b>	—	<b>PRA' BELLO (1) . . . . .</b>	<b>2.140/650</b>	—	<b>SAN LUCANO - AGNER (1) . . . . .</b>	<b>2.872/868</b>	—
<b>SEDICO . . . . .</b>	<b>2.563/275</b>	<b>7.706</b>	<b>SOSPIROLO . . . . .</b>	<b>1.948/305</b>	<b>3.559</b>	<b>TAIBON . . . . .</b>	<b>2.000/591</b>	<b>1.811</b>
<b>MONTE SCHIARA (1) . . . . .</b>	<b>2.563/685</b>	—	GRON . . . . .	343	66	LISTOLADE . . . . .	701	217
<b>MONTE STORNADE (1) . . . . .</b>	<b>2.151/800</b>	—	MARAS . . . . .	455	166	TAIBON* . . . . .	618	1.364
<b>SEDICO . . . . .</b>	<b>1.903/275</b>	<b>7.706</b>	MIS . . . . .	352	475	brugnach (2) . . . . .	600	16
CASONI (2) . . . . .	420	29	OREGNE . . . . .	357	152	campedel . . . . .	744	61
LIBANO . . . . .	509	283	PONTE MAS (3) . . . . .	373	88	col di pra' . . . . .	876	20
MAS (3) . . . . .	374	439	SAN ZENON . . . . .	436	200	ronch de buos . . . . .	680	60
PERON . . . . .	384	347	SOSPIROLO* . . . . .	447	483	soccol . . . . .	745	56
ROE ALTE (4) . . . . .	374	799	TORBE . . . . .	379	124	case sparse . . . . .	—	17
SEDICO* . . . . .	317	3.953	belvedere . . . . .	349	88	<b>TAMBRE . . . . .</b>	<b>2.251/525</b>	<b>1.779</b>
barp . . . . .	621	135	campaz . . . . .	365	33	<b>CIMON DEL CAVALLO (1) . . . . .</b>	<b>2.251/1.500</b>	—
boscon . . . . .	330	58	casai . . . . .	350	62	<b>TAMBRE . . . . .</b>	<b>1.800/525</b>	<b>1.779</b>
carmegn . . . . .	466	47	casera . . . . .	376	21	BORSOI . . . . .	656	213
gresal . . . . .	312	68	certosa di vedana (4) . . . . .	424	14	BROZ (2) . . . . .	965	311
la stanga . . . . .	430	32	fant . . . . .	361	146	PIANON . . . . .	956	40
noal . . . . .	426	43	mezzacasa . . . . .	332	30	SANT'ANNA . . . . .	1.075	64
prapavei . . . . .	330	57	piz - camolino . . . . .	346	202	TAMBRE* . . . . .	922	479
roe basse . . . . .	343	38	rorei . . . . .	403	19	TAMBRUZ . . . . .	926	258
seghe di villa . . . . .	326	42	san gottardo . . . . .	420	28	VALDENOGHER . . . . .	852	201
triva . . . . .	326	18	tre ponti . . . . .	453	52	campon (3) . . . . .	1.042	7
villiago . . . . .	380	12	volpez . . . . .	409	70	facchin (4) . . . . .	670	23
case sparse . . . . .	—	1.306	case sparse . . . . .	—	1.040	lavina . . . . .	697	87
<b>SELVA DI CADORE . . . . .</b>	<b>2.664/1.039</b>	<b>586</b>	<b>SOVERZENE . . . . .</b>	<b>2.210/383</b>	<b>443</b>	pian cansiglio . . . . .	1.028	23
<b>MONTE CERNERA (1) . . . . .</b>	<b>2.664/1.800</b>	—	<b>COL MAT (1) . . . . .</b>	<b>2.210/900</b>	—	pian osteria (3) . . . . .	1.003	7
<b>SELVA DI CADORE . . . . .</b>	<b>2.222/1.039</b>	<b>586</b>	<b>SOVERZENE . . . . .</b>	<b>1.675/383</b>	<b>443</b>	case sparse . . . . .	—	66
PESCOL . . . . .	1.415	84	SOVERZENE* . . . . .	424	443	<b>TRICHIANA . . . . .</b>	<b>1.294/291</b>	<b>4.175</b>
SANTA FOSCA . . . . .	1.424	124	case sparse . . . . .	—	—	<b>SANT'ANTONIO TORTAL . . . . .</b>	<b>1.294/405</b>	<b>1.078</b>
SELVA* . . . . .	1.335	192	<b>VAL DELLA ZOPPA-RUI DEL FONTE (2) . . . . .</b>	<b>677</b>	—	SANT'ANTONIO TORTAL . . . . .	568	209
l'andria - costa . . . . .	1.450	182	<b>SOVRAMONTE . . . . .</b>	<b>2.335/327</b>	<b>1.981</b>	campedei . . . . .	595	167
case sparse . . . . .	—	4	<b>AUNE . . . . .</b>	<b>1.704/604</b>	<b>292</b>	case dal nagro . . . . .	560	31
<b>SEREN DEL GRAPPA . . . . .</b>	<b>1.703/284</b>	<b>2.534</b>	<b>AUNE . . . . .</b>	<b>895</b>	<b>183</b>	confos . . . . .	560	80
<b>SEREN DEL GRAPPA . . . . .</b>	<b>1.594/284</b>	<b>2.237</b>	SALZEN . . . . .	744	90	case sparse . . . . .	—	591
CAUPO . . . . .	330	244	passo croce d'aune . . . . .	1.050	19	<b>TRICHIANA . . . . .</b>	<b>700/291</b>	<b>3.097</b>
PORCEN . . . . .	386	339	case sparse . . . . .	—	—	PIALDIER . . . . .	335	268
RASAI . . . . .	337	704	<b>FALLER . . . . .</b>	<b>1.425/327</b>	<b>262</b>	TRICHIANA* . . . . .	347	1.798
SEREN DEL GRAPPA* . . . . .	386	641	FALLER . . . . .	775	182	carfagno . . . . .	398	48
bautole . . . . .	365	22	ramen . . . . .	785	58	casa di riposo di villanova (1) . . . . .	375	29
case d'alberto . . . . .	292	28	case sparse . . . . .	—	22	casteldardo . . . . .	389	14
santa lucia . . . . .	322	71	<b>MONTE VALLAZZA (1) . . . . .</b>	<b>2.335/1.200</b>	—	cavassico superiore . . . . .	333	129
stalle . . . . .	337	31	<b>SERVO . . . . .</b>	<b>2.000/375</b>	<b>1.427</b>	niccia . . . . .	440	105
case sparse . . . . .	—	157	MOLINE . . . . .	450	79	saccon . . . . .	370	14
<b>VALLE . . . . .</b>	<b>1.703/433</b>	<b>297</b>	SERVO* . . . . .	610	252	san felice . . . . .	315	138
CHIESA NUOVA SAN LUIGI . . . . .	588	20	SORRIVA . . . . .	581	422	case sparse . . . . .	—	554
col dei bof . . . . .	667	11	ZORZOI . . . . .	635	318	<b>VALLADA AGORDINA . . . . .</b>	<b>2.396/828</b>	<b>693</b>
col dei boffat . . . . .	600	14	bettola . . . . .	693	50	<b>CELAT . . . . .</b>	<b>1.873/828</b>	<b>693</b>
col dei pez . . . . .	754	18	col dei mich . . . . .	790	29	CELAT* . . . . .	969	168
mattiet . . . . .	602	21				SACHET . . . . .	1.035	312
pian de giaccon . . . . .	605	16				cogul . . . . .	1.274	46

segue TAV. 2 - **Altitudine e popolazione residente dei Comuni, delle frazioni geografiche e delle località abitate**

COMUNI FRAZIONI GEOGRAFICHE LOCALITÀ ABITATE	Altitudine m	Popolazione residente	COMUNI FRAZIONI GEOGRAFICHE LOCALITÀ ABITATE	Altitudine m	Popolazione residente	COMUNI FRAZIONI GEOGRAFICHE LOCALITÀ ABITATE	Altitudine m	Popolazione residente
mas . . . . .	904	117	case sparse . . . . .	—	10	<b>VOLTAGO AGORDINO</b> . . . . .	2.872/620	<b>1.087</b>
piaz . . . . .	1.221	15						
toffol. . . . .	1.123	35	<b>SCALON</b> . . . . .	1.270/191	<b>60</b>	AGNER (1). . . . .	2.872/1.625	—
case sparse . . . . .	—	—	SCALON . . . . .	228	60	FRASSENE' . . . . .	1.800/880	<b>510</b>
<b>PEZZA (1)</b> . . . . .	2.396/1.425	—	case sparse . . . . .	—	—	FRASSENE' . . . . .	1.082	484
<b>VALLE DI CADORE</b> . . . . .	2.260/530	<b>2.140</b>	<b>VAS.</b> . . . . .	1.067/179	<b>440</b>	case sparse . . . . .	—	26
CRODA CASTELLONE (1) . . . . .	2.156/2.000	—	VAS* . . . . .	218	407	<b>VOLTAGO</b> . . . . .	1.800/620	<b>577</b>
CRODA CUZ (2). . . . .	2.202/1.200	—	case sparse . . . . .	—	33	VOLTAGO* . . . . .	858	472
CRODA SAN PIETRO (2) . . . . .	2.260/1.500	—	<b>VIGO DI CADORE</b> . . . . .	2.586/682	<b>1.766</b>	digoman . . . . .	880	75
I CAMPI (1) . . . . .	1.860/1.575	—	CHIADINI TUDAIO (1) . . . . .	2.548/810	—	case sparse . . . . .	—	30
IN COL (3) . . . . .	1.840/1.800	—	COL MARENDE (1). . . . .	2.329/1.600	—	<b>ZOLDO ALTO</b> . . . . .	3.220/987	<b>1.367</b>
case sparse . . . . .	—	—	MIMOIAS (1) . . . . .	2.586/1.400	—	CHIESA GAVAZ . . . . .	2.035/987	<b>344</b>
<b>LAGO DI VALLE DI CADORE (4)</b> . . . . .	706	—	<b>VIGO DI CADORE</b> . . . . .	2.018/682	<b>1.766</b>	CHIESA . . . . .	1.246	140
<b>VALLE DI CADORE</b> . . . . .	2.183/530	<b>2.140</b>	LAGGIO DI CADORE . . . . .	944	890	GAVAZ . . . . .	1.189	164
VALLE DI CADORE* (5) . . . . .	819	1.352	PELOS DI CADORE . . . . .	785	514	case sparse . . . . .	—	40
VENAS . . . . .	860	705	VIGO DI CADORE* . . . . .	951	327	<b>CIMA GRAVINAI (1)</b> . . . . .	2.488/1.500	—
suppiane . . . . .	872	39	pinie' . . . . .	850	24	CIVETTA (1). . . . .	3.220/1.332	—
vallesina . . . . .	771	31	case sparse . . . . .	—	11	<b>FUSINE</b> . . . . .	2.158/1.032	<b>1.023</b>
case sparse . . . . .	—	13	<b>VODO CADORE.</b> . . . . .	3.264/855	<b>963</b>	BRUSADAZ . . . . .	1.376	89
<b>VAS</b> . . . . .	1.394/179	<b>879</b>	MONTE ANTELAO (1) . . . . .	3.264/1.575	—	COI . . . . .	1.493	74
<b>CAORERA</b> . . . . .	1.394/200	<b>162</b>	MONTE PELMO (1). . . . .	3.168/1.700	—	FUSINE* . . . . .	1.177	251
CAORERA . . . . .	207	142	<b>VODO</b> . . . . .	2.196/855	<b>963</b>	MARESON - PECOL . . . . .	1.338	348
case masetti . . . . .	235	20	PEAIO . . . . .	865	142	PIANAZ . . . . .	1.264	134
case sparse . . . . .	—	—	VINIGO . . . . .	1.025	176	costa . . . . .	1.412	44
<b>MARZIAI.</b> . . . . .	1.394/211	<b>217</b>	VODO* . . . . .	901	645	iral . . . . .	1.251	12
MARZIAI (1) . . . . .	270	185	case sparse . . . . .	—	—	soramae' . . . . .	1.236	29
secele . . . . .	350	22				case sparse . . . . .	—	42
						<b>PELMO (1).</b> . . . . .	3.168/1.951	—
						<b>ZOPPE' DI CADORE</b> . . . . .	1.903/1.033	<b>375</b>
						<b>BORTOLOT</b> . . . . .	1.903/1.033	<b>375</b>
						BORTOLOT* . . . . .	1.460	375
						case sparse . . . . .	—	—



TAV. 3 - Località abitate e relativa ampiezza demografica

LOCALITÀ ABITATE	Classi di ampiezza demografica	Codice dei Comuni di appartenenza	LOCALITÀ ABITATE	Classi di ampiezza demografica	Codice dei Comuni di appartenenza	LOCALITÀ ABITATE	Classi di ampiezza demografica	Codice dei Comuni di appartenenza
acquabona	*	016	BORSOI	**	060	CAORERA	*	064
agai	*	030	BORTOLOTT*	**	069	cappuccini (2)	*	036
AGANA	*	022	boscon	*	053	CAPRILE (1)	**	003
AGORDO* (1)	***	001	BOSCOVERDE	*	044	caracoi agoi (8)	*	044
AGORDO (1)	*	027	brenta	*	030	caracoi cimai	*	044
ai mulini	*	034	BROZ (2)	**	060	CARALTE	*	037
ALANO DI PIAVE*	**	002	brugnach (2)	*	059	carazzai	*	045
alconis	*	045	brugnach (2)	*	001	carfagnoi	*	061
ALLEGHE*	**	003	BRUSADAZ	*	068	carfon	*	023
ALPAOS	*	012	busa	*	011	carmegn	*	053
altor	*	036	BUSCHE	*	011	CARPEN	*	042
ANDRAZ	*	030	cadaverzo di sopra	*	016	carpene	*	036
angoletta	*	043	cadaverzo di sotto	*	016	carrera	*	025
antole	*	006	cadin di sopra	*	016	cart	*	021
ANZAVEN	*	011	cadin di sotto	*	016	CARVE	**	034
ANZU'	**	021	CALALZO DI CADORE*	***	008	CASADA (3)	*	050
ARABBA	**	030	calderal	*	022	casa di riposo (2)	*	008
ARINA	*	026	CALEIPO-SOSSAI	**	006	casa di riposo di villanova (1)	*	061
ARSIE*	**	004	CALLIOL	*	011	casai	*	056
ARSON	*	021	campaz	*	056	case balzan	*	022
ARTEN	**	022	campedei	*	061	case d'alberto	*	055
AUNE	*	058	campedel	*	059	case dal nagro	*	061
AURONZO*	***	005	campel	*	048	case lunghe	*	045
AVOSCAN	*	049	campigotti	*	026	case masetti	*	064
balestier	*	010	CAMPITELLO (2)	*	046	case nuove	*	017
balzan	*	002	CAMPO	*	048	casera	*	056
barbetta	*	026	CAMPO	*	034	casera	*	043
BARDIES (1)	**	034	CAMPO	**	002	CASONI (2)	*	053
barp	*	045	campo di sopra	*	016	CASSOL	*	048
barp	*	053	CAMPO DI SOTTO	*	016	casteldardo	*	061
bastiani	*	010	CAMPOLONGO (2)	**	050	castello (1)	*	030
bautole	*	055	campon (3)	*	060	CASTELLO LAVAZZO*	**	009
BELLUNO*	***	006	campon (5)	*	020	CASTOI	**	006
belvedere	*	056	CAN	*	011	CAUPO	**	055
BES	**	006	canacede	*	049	cavarzan (1)	*	010
bettola	*	058	canai	*	028	cavassico superiore	*	061
bezzoi	*	025	canal	*	021	cavessago	*	006
bitti	*	025	CANALE D'AGORDO*	**	023	CAVIOLA (2)	**	019
bivai	*	048	canazei	*	014	CAVIOLA (2)	*	023
bogo	*	010	cancellade	*	027	CELAT*	*	062
BOLZANO	**	006	CANCIA	**	007	CELAT - SAN TOMASO	*	049
BORCA*	**	007	CANDIDE-CASAMAZZAGNO*	**	015	AGORDINO *	*	049
borghetto	*	034	cane'	*	029	CELLARDA	**	021

## segue TAV. 3 - Località abitate e relativa ampiezza demografica

LOCALITÀ ABITATE	Classi di ampiezza demografica	Codice dei Comuni di appartenenza	LOCALITÀ ABITATE	Classi di ampiezza demografica	Codice dei Comuni di appartenenza	LOCALITÀ ABITATE	Classi di ampiezza demografica	Codice dei Comuni di appartenenza
CENCENIGHE AGORDINO*	**	010	COLMIRANO	*	002	DOGNA	*	031
centrale idroelettrica (1)	*	042	col perer (3)	*	004	DOMEGGE DI CADORE*	***	018
ceresera	*	029	COL - RONCAN	**	040	DON*	**	025
CERGNAL	*	048	coltamai	*	025	donce	*	045
cernadoi	*	030	colvago	*	048	DONT	**	024
certosa di vedana (4)	*	056	colvignas	*	001	dorgnan	*	011
CESA	*	029	col vigne	*	026	DOSOLEDO	**	015
CESIOMAGGIORE*	**	011	colzarese'	*	049	duri	*	004
CET	*	006	confos	*	061	DUSSANO	*	048
chenet	*	010	contrin	*	030	ecche	*	052
cherz	*	030	CONZAGO	*	034	facchin (4)	*	060
chiamulera	*	016	cordella	*	003	facchin (3)	*	041
chiappini	*	026	cordellon	*	034	FACEN - TRAVAGOLA	**	036
CHIES	**	012	corlo (2)	*	004	FADALTO (3)	*	020
CHIESA	*	068	CORNEI	**	041	fae'	*	031
CHIESA NUOVA SAN LUIGI	*	055	cornolade alte	*	040	FALCADE ALTO	*	019
chioe'	*	026	cornolade basse	*	040	FALLER	*	058
ciamber	*	024	correntini	*	026	fant	*	056
CIBIANA*	**	013	cort	*	045	farezena	*	001
cies	*	026	CORTE	*	034	FARRA	**	034
cima gogna	*	005	corte	*	030	FARRA D'ALPAGO* (1)	**	020
CIMASAPPADA	*	052	CORTE (2)	*	007	FASTRO (1)	**	004
CIRVOI	**	006	CORTINA D'AMPEZZO*	***	016	feder	*	023
codalonga	*	014	cossalter	*	011	FELTRE* (2)	***	021
CODENZANO	*	012	costa	*	026	FENER	**	002
CODISSAGO	**	009	COSTA	*	046	fiames	*	016
cogul	*	062	costa	*	068	fianema	*	011
coi	*	003	COSTALISSOIO	**	050	fistisei	*	036
COI	*	068	COSTALTA	**	047	FOEN	**	021
coi di navasa	*	029	COSTOIA	*	049	follo	*	034
col dei bof	*	055	cretta	*	052	fontanelle	*	037
col dei boffat	*	055	CUGNAN	*	040	fontanelle	*	049
col dei mich	*	058	cullogne	*	011	FONZASO*	***	022
col dei pez	*	055	CUNETTONE	*	050	FORCELLA AURINE (2)	*	025
COLDEMIES	*	003	CURAGO	*	038	forchiade	*	049
COLDERU'	**	028	curti	*	025	FORNESIGHE	**	024
col di laste	*	044	dai fezze	*	034	FORNO DI ZOLDO*	**	024
col di pra'	*	059	DANTA*	**	017	FORTOGNA	**	031
COL DI ROCCA	*	044	davare	*	044	fossal	*	014
col di salce	*	006	davedino	*	030	FRASSENE'	**	022
col d'ornella	*	030	DAVESTRA	*	035	FRASSENE'	**	067
collaz	*	010	digoman	*	067	fregona	*	023
colmean	*	023	DIGONERA	*	044	frena (2)	*	014

## segue TAV. 3 - Località abitate e relativa ampiezza demografica

LOCALITÀ ABITATE	Classi di ampiezza demografica	Codice dei Comuni di appartenenza	LOCALITÀ ABITATE	Classi di ampiezza demografica	Codice dei Comuni di appartenenza	LOCALITÀ ABITATE	Classi di ampiezza demografica	Codice dei Comuni di appartenenza
FUNES	*	012	laste di sotto	*	044	mazzucchi	*	040
furiano	*	026	LA VALLE AGORDINA*	**	027	MEANO	**	048
FUSINE*	**	068	laveder	*	025	MEL*	**	034
gares	*	023	lavina	*	060	MELLAME	**	004
GARNA	**	038	le ave	*	011	MENIN	*	011
gasnil	*	045	le feste	*	025	mezzacasa	*	056
gat	*	004	le fiere	*	036	miotte	*	043
GAVAZ	*	068	le fratte	*	019	MIS	**	056
gera	*	046	LE GRAZIE (4)	*	044	MISURINA	*	005
geronemoni	*	026	LENTIAI* (1)	**	028	MOE'	*	044
giamosa	*	006	le piazze	*	035	moggi	*	026
GIARONI	*	022	LEVEGO	**	006	molina'	*	008
giove	*	001	LIBANO	**	053	MOLINE	*	058
gobbi	*	026	lilli	*	026	molinello	*	028
gorna	*	026	LIMANA*	** *	029	MOLINI	*	012
gorna	*	058	LISTOLADE	**	059	montagne	*	011
GRANVILLA*	**	052	livine'	*	030	monte croce o pontet (2)	*	058
gresal	*	053	lizzona	*	040	mortisa	*	016
GRON	*	056	LONGARONE*	** *	031	morzanch (1)	*	011
grum	*	021	lonie	*	043	morzanch (2)	*	048
GUS	*	034	LORENZAGO DI CADORE*	**	032	muda - mae'	*	031
IGNE	**	031	LOSEGO	*	040	MUIACH	*	045
incino	*	004	LOZZO DI CADORE*	**	033	MULBACH	**	052
iral	*	068	luni	*	045	murer	*	058
IRRIGHE	*	012	MACCHIETTO	*	037	nave	*	034
istituto dolomiti (4)	*	051	maias (6)	*	039	navenze	*	029
istituto dolomiti pio x (3)	*	007	MALGA CIAPELA (5)	*	044	NEMEGGIO	*	021
lacuna	*	046	MARAS	*	056	NEVEGAL (1)	*	006
LAGGIO DI CADORE	**	065	marcoi	*	058	niccia	*	061
lagosta	*	014	mares	*	040	noach	*	027
lagusello	*	003	MARESON - PECOL	**	068	noal	*	053
lambroi	*	025	marisiga	*	006	NORCEN	*	036
LAMEN	**	021	MARSIAI	**	011	OLANTREGHE	**	009
LAMON*	** *	026	martin	*	010	oltra	*	026
LAMOSANO*	**	012	MARZIAI (2)	*	028	OREGNE	*	056
la muda	*	027	MARZIAI (1)	*	064	ORNELLA	*	030
l'andria - costa	*	054	mas	*	062	ORZES (2)	**	006
larzonei	*	030	MAS (3)	**	053	OSPITALE DI CADORE*	**	035
LA SECCA (3)	*	040	MASARE'(2)	*	003	PADERNO	**	045
LASEN	*	021	MASARE' (6)	*	044	PADOLA	**	015
lasserai	*	048	MASARIE'	**	013	PAGOGNA	*	034
la stanga	*	053	maset	*	040	PAIANE - CASAN	**	040
LASTE DI SOPRA	*	044	mattiet	*	055	paludi	*	038

## segue TAV. 3 - Località abitate e relativa ampiezza demografica

LOCALITÀ ABITATE	Classi di ampiezza demografica	Codice dei Comuni di appartenenza	LOCALITÀ ABITATE	Classi di ampiezza demografica	Codice dei Comuni di appartenenza	LOCALITÀ ABITATE	Classi di ampiezza demografica	Codice dei Comuni di appartenenza
palue	*	044	PIE' FALCADE*	**	019	renon	*	025
PALUGHETTO	*	012	piei	**	026	REVEANE	*	040
pascoli	*	006	PIEVE*	*	030	ricomes	*	029
passo croce d'aune	*	058	PIEVE D'ALPAGO*	**	038	rif	*	001
passo pordoi (4)	*	030	PIEVE DI CADORE* (5)	***	039	RIVAI	**	004
pattine	*	025	PIEVE DI LIMANA	*	029	RIVALGO	*	035
PEAIO	*	066	pinie'	*	065	rivamaor	*	006
PECOL	*	049	pinie'	*	003	RIVAMONTE AGORDINO*	**	043
PEDAVERNA* (1)	***	036	pises	*	040	RIZZIOS	*	008
pedecastello	*	006	pitanzella	*	006	ROCCA	**	004
PELLEGAI	**	034	piz - camolino	**	056	ROCCA PIETORE*	**	044
PELOS DI CADORE	**	065	PLOIS	*	038	ROE ALTE (4)	**	053
PERAROLO DI CADORE*	*	037	POCOL	*	016	roe basse	*	053
peron	*	037	PODENZOI	**	009	roi	*	049
PERON	**	053	poiatte	*	020	romagno	*	045
PESCOL	*	054	POLENTES	*	029	roncat (1)	*	030
pette	*	025	pongan	*	025	RONCH	*	049
PEZ	*	011	pont	*	021	ronch	*	044
pezze'	*	026	PONTE ALTO	*	043	ronch de buos	*	059
pezze'	*	044	ponte delle schiette	*	040	RONCOI	*	045
pezzei	*	030	PONTE MAS (3)	*	056	rorei	*	056
pezzei	*	014	PONTE NELLE ALPI - POLPET*	***	040	roveri	*	004
PIAIA	*	040	ponte valmaor	*	034	rucava'	*	014
PIAIA	*	049	PORCEN	**	055	RUDATOS (3)	*	003
PIALDIER	**	061	POZZALE	**	039	RUGNA	**	026
pian	*	014	pradazzern	*	055	sacco	*	037
PIANAZ	*	068	pra de luni	*	006	saccon	*	061
pian cansiglio	*	060	pradimezzo	*	010	SACHET	**	062
pian da lago	*	016	PRALONGO	*	024	safforze	*	006
pian de giacon	*	055	prapavei	*	053	SALA (4)	*	003
pian del vescovo	*	026	PREN	*	021	SALCE	**	006
pian di salesei	*	030	PRESENAIO	**	047	salesei di sopra	*	030
pian di vedoia	*	040	PROVAGNA	**	031	salesei di sotto	*	030
PIANEZZE	*	049	PULLIR	**	011	SALMENEGA	*	048
pian falzarego (2)	*	030	PUOS D'ALPAGO* (2)	**	041	SALZEN	*	058
pian molin - costa di mezzo	*	049	QUANTIN	**	040	SAN DONATO	*	026
PIANON	*	060	QUERO*	**	042	san felice	*	061
piano nevegale (4)	*	006	QUERS	*	038	san fermo	*	006
pian osteria (3)	*	060	ramen	*	058	san francesco	*	008
pian osteria (5)	*	020	RASAI	**	055	san gottardo	*	056
pianture	*	020	refos	*	029	SAN GREGORIO NELLE ALPI*	**	045
piasent	*	001	ren	*	025	san marco (3)	*	036
piaz	*	062	RENAZ	*	030	san martino	*	048


## segue TAV. 3 - Località abitate e relativa ampiezza demografica

LOCALITÀ ABITATE	Classi di ampiezza demografica	Codice dei Comuni di appartenenza	LOCALITÀ ABITATE	Classi di ampiezza demografica	Codice dei Comuni di appartenenza	LOCALITÀ ABITATE	Classi di ampiezza demografica	Codice dei Comuni di appartenenza
SAN MARTINO D'ALPAGO	**	012	SOFFRANCO	*	031	TORBE	*	056
SAN NICOLO' COMELICO*	*	046	solivo	*	004	TORCH	*	038
SAN PIETRO DI CADORE* (2)	**	047	sommacosta	*	041	torner	*	027
san pietro in campo	*	006	somor	*	019	TORRES	*	038
SANTA CROCE	**	020	sopalu'	*	015	torta	*	034
SANTA FOSCA	*	054	SOPRACORDEVOLE	*	044	tos	*	003
SANTA GIUSTINA*	***	048	SOPRACRODA	*	006	TOSCHIAN	*	011
santa lucia	*	055	soramae'	*	068	TREMEA	*	034
SANTA MARIA	*	042	SORANZEN	**	011	tre ponti	*	056
SANT'ANNA	*	060	soraru'	*	044	TRICHES	*	029
SANT'ANTONIO TORTAL	**	061	soraru' (5)	*	030	TRICHIANA*	**	061
SANTO STEFANO DI CADORE*	**	050	SORRIVA	**	058	triva	*	053
san vendemmiano	*	011	SOSPIROLO*	**	056	turbai	*	025
SAN VITO	*	004	sottinghiazza (1)	*	030	tussui	*	011
SAN VITO*	**	051	SOTTOGUDA	*	044	uson	*	002
SANZAN	*	021	sottolerive	*	024	val	*	023
SAN ZENON	**	056	SOVERZENE*	**	057	VAL	*	044
SAPPADE	*	019	SPERT (4)	**	020	valchesina	*	043
SARASIN	*	025	STABIE	*	028	valcozzena	*	001
saret	*	043	stalle	*	055	val del gatt (4)	*	006
SARTENA	*	048	stalliviere	*	025	VALDENOGHER	**	060
saviner di calloneghe	*	044	staulin	*	016	val di frela	*	001
SAVINER DI LASTE (7)	*	044	stazione fae' - fortogna	*	031	valgranda	*	055
SCALON	*	064	stazione quero - vas	*	042	valgrande (1)	*	015
SCHIEVENIN	*	042	suppiane	*	063	VALLATA	*	049
schiucaz	*	038	tabiadon di val	*	019	VALLE DI CADORE* (5)	**	063
secele	*	064	TAIBON*	**	059	vallesina	*	063
SEDICO*	***	053	TAMBRE*	**	060	VALMOREL	*	029
sega bassa	*	036	TAMBRUZ	**	060	valnuvola	*	026
sega digon	*	015	TASSEI	*	006	valt	*	019
segat	*	055	tegosa	*	023	valzella	*	041
seghe di villa	*	053	TERMINE DI CADORE	*	035	varda	*	030
selle	*	025	teven	*	036	VARRE (1)	*	049
SELVA*	*	054	TIAGO	*	034	VAS*	**	064
SERDES	*	051	TIGNES	**	038	VELLAI	**	021
SEREN DEL GRAPPA*	**	055	TISER	*	025	velos	*	045
sereni	*	026	TISOI	**	006	VENAS	**	063
SERVO*	**	058	TOCOL	*	049	venezia secca	*	036
sief (1)	*	030	toffol	*	062	VICH	*	040
SITRAN	**	041	toffoli	*	026	VIGNOLE (3)	**	006
soccampo	*	024	tol	*	004	VIGNUI	*	021
soccol	*	059	tommasini	*	004	VIGO DI CADORE*	**	065
socol	*	016	TOMO	**	021	VILLA	*	038

## segue TAV. 3 - Località abitate e relativa ampiezza demografica

LOCALITÀ ABITATE	Classi di ampiezza demografica	Codice dei Comuni di appartenenza	LOCALITÀ ABITATE	Classi di ampiezza demografica	Codice dei Comuni di appartenenza	LOCALITÀ ABITATE	Classi di ampiezza demografica	Codice dei Comuni di appartenenza
VILLABRUNA - UMIN	**	021	villanova	*	024	VOLTAGO*	**	067
villa di pria	*	048	VILLAPAIERA	**	021	zavena	*	026
VILLA DI VILLA	**	034	VILLAPIANA - RONCHENA	**	028	ZENICH	*	043
villaga	*	021	VILLA SANT'ANDREA	*	025	ZERMEN	**	021
villaggio col pian (1)	*	012	villiago	*	053	zona industriale	*	031
villaggio nuovo	*	004	VINIGO	*	066	ZORZOI	**	058
villaggio quota 1000 (1)	*	012	VISOME	**	006	ZOTTIER	*	034
VILLAGRANDE*	*	014	VODO*	**	066			
VILLANOVA	*	007	volpez	*	056			

note alle tavole 2 e 3





## NOTE PER SINGOLO COMUNE

**AGORDO**

- (1) CENTRO CONTIGUO AL CENTRO OMONIMO DEL COMUNE DI LA VALLE AGORDINA.
- (2) NUCLEO CONTIGUO AL NUCLEO OMONIMO DEL COMUNE DI TAIBON AGORDINO.
- (3) FRAZIONE SPECIALE: MONTAGNA DISABITATA.

**ALLEGHE**

- (1) CENTRO CONTIGUO AL CENTRO SAVINER DI LASTE DEL COMUNE DI ROCCA PIETORE.
- (2) CENTRO CONTIGUO AL CENTRO OMONIMO DEL COMUNE DI ROCCA PIETORE.
- (3) CENTRO CONTIGUO AL CENTRO LE GRAZIE DEL COMUNE DI ROCCA PIETORE.
- (4) CENTRO CONTIGUO AL CENTRO VARRE DEL COMUNE DI SAN TOMASO AGORDINO.
- (5) FRAZIONE SPECIALE: MONTAGNA DISABITATA.
- (6) FRAZIONE SPECIALE: PARTE DI LAGO DIVISO CON IL COMUNE DI ROCCA PIETORE.

**ARSIE'**

- (1) CENTRO CONTIGUO AL CENTRO OMONIMO DEL COMUNE DI CISON DEL GRAPPA (VI).
- (2) NUCLEO CONTIGUO AL NUCLEO OMONIMO DEL COMUNE DI CISON DEL GRAPPA (VI).
- (3) NUCLEO SPECIALE: INSEDIAMENTO RESIDENZIALE CON POPOLAZIONE NON STABILE.
- (4) FRAZIONE SPECIALE: LAGO

**AURONZO DI CADORE**

- (1) FRAZIONE SPECIALE: MONTAGNA DISABITATA.
- (2) FRAZIONE SPECIALE: LAGO.

**BELLUNO**

- (1) CENTRO TEMPORANEO.
- (2) CENTRO CONTIGUO AL CENTRO CASONI DEL COMUNE DI SEDICO.
- (3) CENTRO CONTIGUO AL CENTRO ROE ALTE DEL COMUNE DI SEDICO.
- (4) NUCLEO SPECIALE: INSEDIAMENTO RESIDENZIALE CON POPOLAZIONE NON STABILE.
- (5) FRAZIONE SPECIALE: MONTAGNA DISABITATA.

**BORCA DI CADORE**

- (1) FRAZIONE SPECIALE: MONTAGNA DISABITATA.
- (2) CENTRO TEMPORANEO.
- (3) NUCLEO CONTIGUO AL NUCLEO OMONIMO DEL COMUNE DI SAN VITO DI CADORE.

**CALALZO DI CADORE**

- (1) FRAZIONE SPECIALE: PARTE DI BACINO ARTIFICIALE DIVISO TRA PIU' COMUNI.
- (2) NUCLEO SPECIALE: CASA DI RIPOSO.
- (3) FRAZIONE SPECIALE: MONTAGNA DISABITATA.

**CANALE D'AGORDO**

- (1) FRAZIONE SPECIALE: MONTAGNA DISABITATA.
- (2) CENTRO CONTIGUO AL CENTRO OMONIMO DEL COMUNE DI FALCADE.

**CASTELLO LAVAZZO**

- (1) FRAZIONE SPECIALE: MONTAGNA DISABITATA.

**CENCENIGHE AGORDINO**

- (1) NUCLEO SPECIALE MONTANO.
- (2) FRAZIONE SPECIALE: MONTAGNA DISABITATA.

**CESIOMAGGIORE**

- (1) NUCLEO CONTIGUO AL NUCLEO OMONIMO DEL COMUNE DI SANTA GIUSTINA.
- (2) FRAZIONE SPECIALE: MONTAGNA DISABITATA.

**CHIES D'ALPAGO**

- (1) NUCLEO SPECIALE: INSEDIAMENTO RESIDENZIALE CON POPOLAZIONE NON STABILE.
- (2) FRAZIONE SPECIALE: MONTAGNA DISABITATA.

**CIBIANA DI CADORE**

- (1) FRAZIONE SPECIALE: MONTAGNA DISABITATA.

**COLLE SANTA LUCIA**

- (1) FRAZIONE SPECIALE : MONTAGNA DISABITATA
- (2) NUCLEO SPECIALE MONTANO.

**COMELICO SUPERIORE**

- (1) NUCLEO SPECIALE: COLONIA MONTANA.
- (2) FRAZIONE SPECIALE: MONTAGNA DISABITATA.

**CORTINA D'AMPEZZO**

- (1) FRAZIONE SPECIALE: MONTAGNA DISABITATA.
- (2) TERRITORIO IN CONTESTAZIONE CON IL COMUNE DI SAN VITO DI CADORE.
- (3) FRAZIONE SPECIALE: TERRITORIO IN CONTESTAZIONE CON IL COMUNE DI LIVINALLONGO DEL COL DI LANA.

**DOMEGGE DI CADORE**

- (1) FRAZIONE SPECIALE: BACINO ARTIFICIALE DIVISO TRA PIU' COMUNI .
- (2) FRAZIONE SPECIALE: MONTAGNA DISABITATA.

**FALCADE**

- (1) FRAZIONE SPECIALE: MONTAGNA DISABITATA.
- (2) CENTRO CONTIGUO AL CENTRO OMONIMO DEL COMUNE DI CANALE D'AGORDO.
- (3) FRAZIONE SPECIALE: LAGO.

**FARRA D'ALPAGO**

- (1) CENTRO CONTIGUO AL CENTRO PUOS D'ALPAGO DEL COMUNE OMONIMO.
- (2) FRAZIONE SPECIALE: PARTE DI LAGO DIVISO CON I COMUNI DI PUOS D'ALPAGO E PONTE NELLE ALPI.
- (3) CENTRO CONTIGUO AL CENTRO OMONIMO DEL COMUNE DI VITTORIO VENETO (TV).
- (4) CENTRO CONTIGUO AL CENTRO BROZ DEL COMUNE DI TAMBRE.
- (5) NUCLEO CONTIGUO AL NUCLEO OMONIMO DEL COMUNE DI TAMBRE.

**FELTRE**

- (1) FRAZIONE SPECIALE: MONTAGNA DISABITATA.
- (2) CENTRO CONTIGUO AL CENTRO PEDAVENA DEL COMUNE OMONIMO.

**FORNO DI ZOLDO**

- (1) FRAZIONE SPECIALE: MONTAGNA DISABITATA.

**GOSALDO**

- (1) FRAZIONE SPECIALE: MONTAGNA DISABITATA.
- (2) CENTRO TEMPORANEO.

**LAMON**

- (1) FRAZIONE SPECIALE: LAGO.

**LA VALLE AGORDINA**

- (1) CENTRO CONTIGUO AL CENTRO OMONIMO DEL COMUNE DI AGORDO.
- (2) FRAZIONE SPECIALE: MONTAGNA DISABITATA.

**LENTIAI**

- (1) CENTRO CONTIGUO AL CENTRO BARDIES DEL COMUNE DI MEL.
- (2) CENTRO CONTIGUO AL CENTRO OMONIMO DEL COMUNE DI VAS.

**LIVINALLONGO DEL COL DI LANA**

- (1) NUCLEO SPECIALE MONTANO.
- (2) NUCLEO SPECIALE: COLONIA MONTANA.
- (3) FRAZIONE SPECIALE: MONTAGNA DISABITATA.
- (4) NUCLEO SPECIALE: ALBERGO.
- (5) NUCLEO SPECIALE: CASA DI RIPOSO.
- (6) TERRITORIO IN CONTESTAZIONE CON IL COMUNE DI CORTINA D'AMPEZZO.

**LONGARONE**

- (1) FRAZIONE SPECIALE: MONTAGNA DISABITATA.
- (2) FRAZIONE SPECIALE: BACINO ARTIFICIALE DIVISO CON IL COMUNE DI SOVERZENE.

**LORENZAGO DI CADORE**

- (1) FRAZIONE SPECIALE: MONTAGNA DISABITATA.

**LOZZO DI CADORE**

- (1) FRAZIONE SPECIALE: MONTAGNA DISABITATA.

**MEL**

- (1) CENTRO CONTIGUO AL CENTRO LENTIAI DEL COMUNE OMONIMO.
- (2) FRAZIONE SPECIALE GRAVIDANTE SUL CENTRO SANT'ANTONIO TORTAL DEL COMUNE DI TRICHIANA.

**OSPITALE DI CADORE**

- (1) FRAZIONE SPECIALE: MONTAGNA DISABITATA.

## NOTE PER SINGOLO COMUNE

**PEDAVERNA**

- (1) CENTRO CONTIGUO AL CENTRO FELTRE DEL COMUNE OMONIMO.
- (2) NUCLEO SPECIALE: CONVENTO.
- (3) NUCLEO SPECIALE: COLONIA.

**PERAROLO DI CADORE**

- (1) FRAZIONE SPECIALE: MONTAGNA DISABITATA.

**PIEVE D'ALPAGO**

- (1) FRAZIONE SPECIALE: MONTAGNA DISABITATA.

**PIEVE DI CADORE**

- (1) FRAZIONE SPECIALE: MONTAGNA DISABITATA.
- (2) FRAZIONE SPECIALE: PARTE DI BACINO ARTIFICIALE DIVISO TRA PIU' COMUNI.
- (3) FRAZIONE SPECIALE: TERRITORIO IN CONTESTAZIONE CON IL COMUNE DI VALLE DI CADORE. MONTAGNA DISABITATA.
- (4) TERRITORIO IN CONTESTAZIONE CON IL COMUNE DI VALLE DI CADORE.
- (5) CENTRO CONTIGUO AL CENTRO VALLE DI CADORE DEL COMUNE OMONIMO.
- (6) NUCLEO SPECIALE: INSEDIAMENTO RESIDENZIALE CON POPOLAZIONE NON STABILE.

**PONTE NELLE ALPI**

- (1) FRAZIONE SPECIALE: PARTE DI LAGO DIVISO TRA I COMUNI DI PUOS D'ALPAGO E FARRA D'ALPAGO.
- (2) FRAZIONE SPECIALE: MONTAGNA DISABITATA.
- (3) CENTRO CONTIGUO AL CENTRO PUOS D'ALPAGO DEL COMUNE OMONIMO.

**PUOS D'ALPAGO**

- (1) FRAZIONE SPECIALE: PARTE DI LAGO DIVISO TRA I COMUNI DI FARRA D'ALPAGO E PONTE NELLE ALPI.
- (2) CENTRO CONTIGUO AL CENTRO FARRA D'ALPAGO DEL COMUNE OMONIMO E AL CENTRO LA SECCA DEL COMUNE DI PONTE NELLE ALPI.
- (3) NUCLEO CONTIGUO AL NUCLEO OMONIMO DEL COMUNE DI TAMBRE.

**QUERO**

- (1) NUCLEO SPECIALE: CENTRALE IDROELETTRICA.

**RIVAMONTE AGORDINO**

- (1) FRAZIONE SPECIALE: MONTAGNA DISABITATA.

**ROCCA PIETORE**

- (1) FRAZIONE SPECIALE: MONTAGNA DISABITATA.
- (2) FRAZIONE SPECIALE: LAGO DIVISO CON IL COMUNE DI ALLEGHE.
- (3) FRAZIONE SPECIALE: TERRITORIO IN CONTESTAZIONE CON IL COMUNE DI CANAZEI (TN); MONTAGNA DISABITATA.
- (4) CENTRO CONTIGUO AL CENTRO RUDATOS DEL COMUNE DI ALLEGHE.
- (5) CENTRO TEMPORANEO.
- (6) CENTRO CONTIGUO AL CENTRO OMONIMO DEL COMUNE DI ALLEGHE.
- (7) CENTRO CONTIGUO AL CENTRO CAPRILE DEL COMUNE DI ALLEGHE.
- (8) NUCLEO SPECIALE MONTANO.

**SAN GREGORIO NELLE ALPI**

- (1) FRAZIONE SPECIALE: MONTAGNA DISABITATA.

**SAN NICOLO' COMELICO**

- (1) FRAZIONE SPECIALE: MONTAGNA DISABITATA.
- (2) CENTRO CONTIGUO AL CENTRO CASADA DEL COMUNE DI SANTO STEFANO DI CADORE.

**SAN PIETRO DI CADORE**

- (1) FRAZIONE SPECIALE: MONTAGNA DISABITATA.
- (2) CENTRO CONTIGUO AL CENTRO CAMPOLONGO DEL COMUNE DI SANTO STEFANO DI CADORE.

**SANTA GIUSTINA**

- (1) FRAZIONE SPECIALE: MONTAGNA DISABITATA
- (2) NUCLEO CONTIGUO AL NUCLEO OMONIMO DEL COMUNE DI CESIOMAGGIORE.

**SAN TOMASO AGORDINO**

- (1) CENTRO CONTIGUO AL CENTRO SALA DEL COMUNE DI ALLEGHE.
- (2) FRAZIONE SPECIALE: MONTAGNA DISABITATA.

**SANTO STEFANO DI CADORE**

- (1) FRAZIONE SPECIALE: MONTAGNA DISABITATA.
- (2) CENTRO CONTIGUO AL CENTRO SAN PIETRO DI CADORE DEL COMUNE OMONIMO.
- (3) CENTRO CONTIGUO AL CENTRO CAMPITELLO DEL COMUNE DI SAN NICOLO' DI COMELICO.

**SAN VITO DI CADORE**

- (1) FRAZIONE SPECIALE: MONTAGNA DISABITATA.
- (2) FRAZIONE SPECIALE: TERRITORIO IN CONTESTAZIONE CON IL COMUNE DI CORTINA D'AMPEZZO.
- (3) FRAZIONE SPECIALE: TERRITORIO GRAVITANTE SUL COMUNE DI CORTINA D'AMPEZZO.
- (4) NUCLEO CONTIGUO AL NUCLEO OMONIMO DEL COMUNE DI BORCA DI CADORE.

**SAPPADA**

- (1) FRAZIONE SPECIALE: MONTAGNA DISABITATA.

**SEDICO**

- (1) FRAZIONE SPECIALE: MONTAGNA DISABITATA.
- (2) CENTRO CONTIGUO AL CENTRO ORZES DEL COMUNE DI BELLUNO.
- (3) CENTRO CONTIGUO AL CENTRO PONTE MAS DEL COMUNE DI SOSPIROLO.
- (4) CENTRO CONTIGUO AL CENTRO VIGNOLE DEL COMUNE DI BELLUNO.

**SELVA DI CADORE**

- (1) FRAZIONE SPECIALE: MONTAGNA DISABITATA.

**SOSPIROLO**

- (1) FRAZIONE SPECIALE: MONTAGNA DISABITATA.
- (2) FRAZIONE SPECIALE: LAGO.
- (3) CENTRO CONTIGUO AL CENTRO MAS DEL COMUNE DI SEDICO.
- (4) NUCLEO SPECIALE: CONVENTO.

**SOVERZENE**

- (1) FRAZIONE SPECIALE: MONTAGNA DISABITATA.
- (2) FRAZIONE SPECIALE: BACINO ARTIFICIALE DIVISO CON IL COMUNE DI LONGARONE.

**SOVRAMONTE**

- (1) FRAZIONE SPECIALE: MONTAGNA DISABITATA.
- (2) NUCLEO CONTIGUO AL NUCLEO OMONIMO DEL COMUNE DI IMER (TN).

**TAIBON AGORDINO**

- (1) FRAZIONE SPECIALE: MONTAGNA DISABITATA.
- (2) NUCLEO CONTIGUO AL NUCLEO OMONIMO DEL COMUNE DI AGORDO.

**TAMBRE**

- (1) FRAZIONE SPECIALE: MONTAGNA DISABITATA.
- (2) CENTRO CONTIGUO AL CENTRO SPERT DEL COMUNE DI FARRA D'ALPAGO.
- (3) NUCLEO CONTIGUO AL NUCLEO OMONIMO DEL COMUNE DI FARRA D'ALPAGO.
- (4) NUCLEO CONTIGUO AL NUCLEO OMONIMO DEL COMUNE DI PUOS D'ALPAGO.

**TRICHIANA**

- (1) NUCLEO SPECIALE: CASA DI RIPOSO.

**VALLADA AGORDINA**

- (1) FRAZIONE SPECIALE: MONTAGNA DISABITATA

**VALLE DI CADORE**

- (1) TERRITORIO IN CONTESTAZIONE CON IL COMUNE DI PIEVE DI CADORE.
- (2) FRAZIONE SPECIALE: MONTAGNA DISABITATA.
- (3) FRAZIONE SPECIALE: TERRITORIO IN CONTESTAZIONE CON IL COMUNE DI PIEVE DI CADORE
- (4) FRAZIONE SPECIALE: BACINO ARTIFICIALE.
- (5) CENTRO CONTIGUO AL CENTRO PIEVE DI CADORE DEL COMUNE OMONIMO.

**VAS**

- (1) CENTRO CONTIGUO AL CENTRO OMONIMO DEL COMUNE DI LENTIAI.

**VIGO DI CADORE**

- (1) FRAZIONE SPECIALE: MONTAGNA DISABITATA.

**VODO CADORE**

- (1) FRAZIONE SPECIALE: MONTAGNA DISABITATA.


**NOTE PER SINGOLO COMUNE**

**VOLTAGO AGORDINO**

( 1 ) FRAZIONE SPECIALE: MONTAGNA DISABITATA.


**ZOLDO ALTO**

( 1 ) FRAZIONE SPECIALE: MONTAGNA DISABITATA.



tavole

**PROVINCIA DI TREVISO**



**TAV. 1 - Superficie territoriale e densità - Numero delle frazioni geografiche, dei centri e dei nuclei**  
**Popolazione residente per tipo di località abitata**

Codice dei Comuni	COMUNI	Superficie territoriale km <sup>2</sup>	Popolazione residente	Densità ab/km <sup>2</sup>	FRAZIONI GEOGRAFICHE numero	LOCALITÀ ABITATE					
						Centri			Nuclei		Case sparse
						Numero	Popolazione	% su popolazione residente	Numero	Popolazione	Popolazione
001	ALTIVOLE . . . . .	21,95	5.063	231	1	4	3.646	72	2	318	1.099
002	ARCADE . . . . .	8,41	2.806	334	1	1	1.656	59	2	191	959
003	ASOLO . . . . .	25,34	6.295	248	1	4	3.934	62	9	385	1.976
004	BORSO DEL GRAPPA . . . . .	33,00	3.812	116	1	3	3.396	89	5	142	274
005	BREDA DI PIAVE . . . . .	25,60	5.545	217	1	4	3.234	58	7	424	1.887
006	CAERANO DI SAN MARCO . . . . .	12,09	6.045	500	1	1	3.625	60	1	108	2.312
007	CAPPELLA MAGGIORE . . . . .	11,13	4.046	364	1	2	2.842	70	4	90	1.114
008	CARBONERA . . . . .	19,78	8.429	426	1	5	5.894	70	5	643	1.892
009	CASALE SUL SILE . . . . .	26,85	6.920	258	1	3	4.334	63	2	124	2.462
010	CASIER . . . . .	13,46	5.689	423	1	4	4.021	71	7	631	1.037
011	CASTELCUCCO . . . . .	8,79	1.648	187	1	1	877	53	3	88	683
012	CASTELFRANCO VENETO . . . . .	50,93	28.511	560	1	6	23.846	84	8	587	4.078
013	CASTELLO DI GODEGO . . . . .	17,98	5.569	310	1	4	2.672	48	4	190	2.707
014	CAVASO DEL TOMBA . . . . .	18,96	2.543	134	1	3	1.543	61	6	471	529
015	CESSALTO . . . . .	28,19	3.110	110	1	3	1.392	45	3	165	1.553
016	CHIARANO . . . . .	19,96	2.938	147	1	2	970	33	4	246	1.722
017	CIMADOLMO . . . . .	17,75	3.031	171	1	3	1.821	60	5	418	792
018	CISON DI VALMARINO . . . . .	28,75	2.365	82	1	7	1.901	80	4	81	383
019	CODOGNE' . . . . .	21,67	4.779	221	1	4	2.801	59	—	—	1.978
020	COLLE UMBERTO . . . . .	13,56	4.046	298	1	5	2.356	58	9	434	1.256
021	CONEGLIANO . . . . .	36,33	36.142	995	1	6	33.255	92	7	267	2.620
022	CORDIGNANO . . . . .	26,16	5.888	225	1	5	4.478	76	4	276	1.134
023	CORNUDA . . . . .	12,38	5.041	407	1	2	4.534	90	1	157	350
024	CRESPANO DEL GRAPPA . . . . .	17,86	3.751	210	1	1	3.270	87	3	91	390
025	CROCETTA DEL MONTELLO . . . . .	26,38	5.748	218	1	3	4.509	78	6	302	937
026	FARRA DI SOLIGO . . . . .	28,21	7.080	251	1	3	6.201	88	1	25	854
027	FOLLINA . . . . .	24,16	3.413	141	1	5	2.938	86	4	144	331
028	FONTANELLE . . . . .	35,53	4.852	137	1	6	1.833	38	6	262	2.757
029	FONTE . . . . .	14,63	4.435	303	1	2	2.992	67	3	120	1.323
030	FREGONA . . . . .	42,85	2.910	68	1	6	2.276	78	3	71	563
031	GAJARINE . . . . .	28,70	6.225	217	1	4	4.064	65	4	336	1.825
032	GIAVERA DEL MONTELLO . . . . .	19,91	3.668	184	1	4	2.378	65	4	140	1.150
033	GODEGA DI SANT'URBANO . . . . .	24,31	5.800	239	1	4	4.378	75	3	131	1.291
034	GORGO AL MONTICANO . . . . .	27,08	3.594	133	1	4	1.507	42	4	203	1.884
035	ISTRANA . . . . .	26,32	6.315	240	1	5	3.791	60	4	250	2.274
036	LORIA . . . . .	23,18	6.645	287	1	5	3.945	59	7	354	2.346
037	MANSUE' . . . . .	26,94	3.643	135	1	5	1.561	43	2	101	1.981
038	MARENO DI PIAVE . . . . .	27,83	6.835	246	1	5	4.266	62	7	413	2.156
039	MASER . . . . .	26,01	4.616	177	1	5	2.430	53	3	177	2.009
040	MASERADA SUL PIAVE . . . . .	28,93	6.077	210	1	4	3.264	54	7	574	2.239
041	MEDUNA DI LIVENZA . . . . .	15,13	2.487	164	1	3	1.580	64	4	138	769
042	MIANE . . . . .	30,92	3.309	107	1	4	3.172	96	—	—	137
043	MOGLIANO VENETO . . . . .	46,15	23.575	511	1	6	19.094	81	11	1.034	3.447
044	MONASTIER DI TREVISO . . . . .	25,43	3.123	123	1	4	1.480	47	—	—	1.643
045	MONFUMO . . . . .	11,31	1.329	118	1	2	114	9	4	97	1.118
046	MONTEBELLUNA . . . . .	48,98	24.585	502	1	2	19.877	81	1	27	4.681
047	MORGANO . . . . .	11,75	3.128	266	1	4	1.685	54	7	548	895
048	MORIAGO DELLA BATTAGLIA . . . . .	13,94	2.295	165	1	2	2.111	92	—	—	184
049	MOTTA DI LIVENZA . . . . .	37,64	7.791	207	2	4	4.385	56	9	350	3.056
050	NERVESA DELLA BATTAGLIA . . . . .	35,58	6.543	184	1	1	3.602	55	5	482	2.459
051	ODERZO . . . . .	42,57	16.353	384	1	5	13.258	81	4	384	2.711
052	ORMELLE . . . . .	18,76	3.451	184	1	3	2.320	67	1	98	1.033
053	ORSAGO . . . . .	10,68	3.516	329	1	1	2.985	85	—	—	531

segue TAV. 1 - Superficie territoriale e densità - Numero delle frazioni geografiche, dei centri e dei nuclei  
Popolazione residente per tipo di località abitata

Codice dei Comuni	COMUNI	Superficie territoriale km <sup>2</sup>	Popolazione residente	Densità ab/km <sup>2</sup>	FRAZIONI GEOGRAFICHE numero	LOCALITÀ ABITATE					
						Centri			Nuclei		Case sparse
						Numero	Popolazione	% su popolazione residente	Numero	Popolazione	Popolazione
054	PADERNO DEL GRAPPA . . . . .	19,46	1.641	84	1	2	629	38	14	547	465
055	PAESE . . . . .	38,00	13.825	364	1	4	11.303	82	12	951	1.571
056	PEDEROBBA . . . . .	29,32	5.934	202	1	4	4.820	81	4	220	894
057	PIEVE DI SOLIGO . . . . .	19,00	9.140	481	1	2	6.491	71	1	165	2.484
058	PONTE DI PIAVE . . . . .	32,82	5.830	178	1	5	3.306	57	4	234	2.290
059	PONZANO VENETO . . . . .	22,14	6.978	315	1	2	4.179	60	3	335	2.464
060	PORTOBUFFOLE . . . . .	5,00	698	140	1	1	484	69	—	—	214
061	POSSAGNO . . . . .	12,08	1.828	151	1	1	1.508	82	5	177	143
062	POVEGLIANO . . . . .	12,95	3.350	259	1	3	2.317	69	2	108	925
063	PREGANZIOL . . . . .	22,89	11.189	489	1	6	9.632	86	6	418	1.139
064	QUINTO DI TREVISO . . . . .	18,97	8.498	448	1	3	6.250	74	14	617	1.631
065	REFRONTOLO . . . . .	13,11	1.662	127	1	1	398	24	4	130	1.134
066	RESANA . . . . .	24,97	5.943	238	1	3	1.729	29	4	129	4.085
067	REVINE LAGO . . . . .	18,66	2.033	109	3	4	1.904	94	1	30	99
068	RIESE PIO X . . . . .	30,74	7.272	237	1	4	3.703	51	14	558	3.011
069	RONCADE . . . . .	61,98	11.253	182	1	5	7.628	68	12	654	2.971
070	SALGAREDA . . . . .	27,20	4.524	166	1	4	2.461	54	10	532	1.531
071	SAN BIAGIO DI CALLALTA . . . . .	48,25	10.504	218	1	9	5.717	54	4	378	4.409
072	SAN FIOR . . . . .	17,77	5.475	308	1	4	3.007	55	5	222	2.246
073	SAN PIETRO DI FELETTO . . . . .	19,45	4.254	219	1	6	1.593	37	11	814	1.847
074	SAN POLO DI PIAVE . . . . .	20,94	3.812	182	1	3	2.115	55	4	222	1.475
075	SANTA LUCIA DI PIAVE . . . . .	19,91	6.294	316	1	1	5.351	85	—	—	943
076	SAN VENDEMIANO . . . . .	18,39	7.660	417	1	5	6.471	84	3	76	1.113
077	SAN ZENONE DEGLI EZZELINI . . . . .	19,97	4.571	229	1	4	2.197	48	12	554	1.820
078	SARMEDE . . . . .	17,94	3.018	168	1	3	2.049	68	4	200	769
079	SEGUSINO . . . . .	18,14	2.022	111	1	1	1.904	94	3	105	13
080	SERNAGLIA DELLA BATTAGLIA . . . . .	20,25	5.537	273	1	2	5.429	98	1	23	85
081	SILEA . . . . .	18,74	7.780	415	1	4	5.653	73	7	635	1.492
082	SPRESIANO . . . . .	25,63	8.652	338	1	1	7.025	81	6	442	1.185
083	SUSEGANA . . . . .	44,01	9.020	205	1	4	7.488	83	6	366	1.166
084	TARZO . . . . .	23,80	4.321	182	3	7	3.082	71	2	103	1.136
085	TREVIGNANO . . . . .	26,55	7.420	279	1	2	5.641	76	17	838	941
<b>086</b>	<b>TREVISO . . . . .</b>	<b>55,50</b>	<b>87.696</b>	<b>1.580</b>	<b>1</b>	<b>1</b>	<b>84.274</b>	<b>96</b>	<b>16</b>	<b>836</b>	<b>2.586</b>
087	VALDOBBIADENE . . . . .	60,70	11.097	183	1	6	9.850	89	4	132	1.115
088	VAZZOLA . . . . .	26,03	5.629	216	1	1	3.593	64	5	214	1.822
089	VEDELAGO . . . . .	61,66	12.084	196	1	9	7.466	62	4	217	4.401
090	VIDOR . . . . .	13,52	2.954	218	1	1	2.543	86	3	87	324
091	VILLORBA . . . . .	30,59	14.573	476	1	3	12.101	83	4	455	2.017
092	VITTORIO VENETO . . . . .	82,61	30.193	365	2	8	27.936	93	16	403	1.854
093	VOLPAGO DEL MONTELLO . . . . .	44,69	8.375	187	1	3	5.293	63	7	363	2.719
094	ZENSON DI PIAVE . . . . .	9,55	1.572	165	1	1	789	50	3	208	575
095	ZERO BRANCO . . . . .	26,11	7.116	273	1	4	3.890	55	1	37	3.189
	<b>PROVINCIA . . . . .</b>	<b>2.476,68</b>	<b>720.580</b>	<b>291</b>	<b>101</b>	<b>341</b>	<b>541.493</b>	<b>75</b>	<b>477</b>	<b>27.023</b>	<b>152.064</b>



TAV. 2 - Altitudine e popolazione residente dei Comuni, delle frazioni geografiche e delle località abitate

COMUNI FRAZIONI GEOGRAFICHE LOCALITÀ ABITATE	Altitudine m	Popolazione residente	COMUNI FRAZIONI GEOGRAFICHE LOCALITÀ ABITATE	Altitudine m	Popolazione residente	COMUNI FRAZIONI GEOGRAFICHE LOCALITÀ ABITATE	Altitudine m	Popolazione residente
<b>ALTIVOLE</b> . . . . .	102/74	<b>5.063</b>	<b>CAERANO DI SAN MARCO</b> . . . . .	175/91	<b>6.045</b>	santa margherita . . . . .	235	40
ALTIVOLE . . . . .	102/74	<b>5.063</b>	CAERANO DI SAN MARCO* . . . . .	124	3.625	sant'antonio . . . . .	174	30
ALTIVOLE* . . . . .	88	748	maglio dell'inferno . . . . .	136	108	case sparse . . . . .	—	683
CASELLE (1) . . . . .	83	1.788	case sparse . . . . .	—	2.312	<b>CASTELFRANCO VENETO</b> . . . . .	58/31	<b>28.511</b>
EDIFIZIO (2) . . . . .	76	133	<b>CAPPELLA MAGGIORE</b> . . . . .	312/88	<b>4.046</b>	CASTELFRANCO VENETO . . . . .	58/31	<b>28.511</b>
SAN VITO . . . . .	83	977	CAPELLA MAGGIORE . . . . .	312/88	<b>4.046</b>	CAMPIGO . . . . .	35	806
baldin e perer . . . . .	82	205	ANZANO . . . . .	138	861	CASTELFRANCO VENETO* . . . . .	43	20.196
barichelli . . . . .	80	113	CAPELLA MAGGIORE* . . . . .	115	1.981	SALVATRONDA . . . . .	37	1.116
case sparse . . . . .	—	1.099	borgo portinor . . . . .	130	21	SAN FLORIANO . . . . .	48	443
<b>ARCADE</b> . . . . .	62/50	<b>2.806</b>	borgo pradelle . . . . .	90	30	SANT'ANDREA . . . . .	41	770
ARCADE . . . . .	62/50	<b>2.806</b>	case costella . . . . .	145	15	VILLARAZZO . . . . .	46	515
ARCADE* . . . . .	61	1.656	case nadal . . . . .	133	24	borgo di san floriano . . . . .	58	53
guize . . . . .	54	67	case sparse . . . . .	—	1.114	carita' . . . . .	56	51
madonnetta . . . . .	61	124	<b>CARBONERA</b> . . . . .	36/13	<b>8.429</b>	case boscalto . . . . .	42	78
case sparse . . . . .	—	959	CARBONERA . . . . .	36/13	<b>8.429</b>	cassette di bella venezia . . . . .	50	49
<b>ASOLO</b> . . . . .	379/74	<b>6.295</b>	CARBONERA* (1) . . . . .	18	2.930	casoni (1) . . . . .	43	87
ASOLO . . . . .	379/74	<b>6.295</b>	MIGNAGOLA . . . . .	15	1.636	cervan . . . . .	37	52
ASOLO* . . . . .	190	3.441	PEZZAN . . . . .	19	490	comunetto . . . . .	37	183
LAURO . . . . .	81	142	SAN GIACOMO DI MUSESTRELLE . . . . .	18	289	panigaia . . . . .	34	34
PRADAZZI . . . . .	84	301	VASCON . . . . .	24	549	case sparse . . . . .	—	4.078
VIAL (1) . . . . .	180	50	castello (2) . . . . .	18	324	<b>CASTELLO DI GODEGO</b> . . . . .	68/48	<b>5.569</b>
bosco . . . . .	112	31	colonia agricola . . . . .	25	117	CASTELLO DI GODEGO . . . . .	68/48	<b>5.569</b>
ca' falier . . . . .	91	21	la chiesa . . . . .	16	71	ALBERONE . . . . .	58	190
garbuio . . . . .	92	26	tiepolo . . . . .	15	115	CASTELLO DI GODEGO* . . . . .	51	2.288
mestre . . . . .	100	49	villa maria (3) . . . . .	16	16	CASTIONE (1) . . . . .	66	130
molini . . . . .	115	20	case sparse . . . . .	—	1.892	LE VEGRE . . . . .	53	64
parisotti . . . . .	168	56	CASALE SUL SILE . . . . .	12/3	<b>6.920</b>	ca' leoncino . . . . .	62	64
pastri . . . . .	92	62	CASALE SUL SILE . . . . .	12/3	<b>6.920</b>	ca' moresco . . . . .	61	44
venezia . . . . .	100	47	CASALE SUL SILE* . . . . .	6	3.593	motte . . . . .	48	39
villa raspa . . . . .	92	73	CONSCIO . . . . .	9	231	vallo . . . . .	49	43
case sparse . . . . .	—	1.976	LUGHIGNANO . . . . .	8	510	case sparse . . . . .	—	2.707
<b>BORSO DEL GRAPPA</b> . . . . .	1.754/141	<b>3.812</b>	canton (1) . . . . .	5	74	<b>CAVASO DEL TOMBA</b> . . . . .	1.142/190	<b>2.543</b>
BORSO DEL GRAPPA . . . . .	1.754/141	<b>3.812</b>	isonzo . . . . .	6	50	CANIEZZA . . . . .	1.142/190	<b>2.543</b>
BORSO DEL GRAPPA* . . . . .	279	2.888	case sparse . . . . .	—	2.462	CANIEZZA* . . . . .	248	1.210
CASSANEGO . . . . .	384	95	<b>CASIER</b> . . . . .	15/5	<b>5.689</b>	OBLEDO . . . . .	278	132
SANT'EULALIA . . . . .	231	413	CASIER . . . . .	15/5	<b>5.689</b>	VEVORAZZI . . . . .	259	201
fuga . . . . .	250	27	CA' BARBARO (1) . . . . .	6	18	bocca di serra . . . . .	248	31
micheloni . . . . .	149	39	CASIER . . . . .	5	779	castelcies . . . . .	272	53
palazzo faggion . . . . .	168	24	DOSSON* (2) . . . . .	12	3.072	costalunga . . . . .	256	34
savi . . . . .	275	29	INCHIOSTRIFICIO (3) . . . . .	12	152	granigo . . . . .	264	141
spezzamonte . . . . .	248	23	alla rampa . . . . .	7	169	pieve . . . . .	282	93
case sparse . . . . .	—	274	alle pioveghe . . . . .	11	91	virago . . . . .	238	119
<b>BREDA DI PIAVE</b> . . . . .	28/9	<b>5.545</b>	alle pozzette . . . . .	11	58	case sparse . . . . .	—	529
BREDA DI PIAVE . . . . .	28/9	<b>5.545</b>	barchessa . . . . .	9	60	<b>CESSALTO</b> . . . . .	6/2	<b>3.110</b>
BREDA* . . . . .	23	1.211	osteria madonna del carmine . . . . .	11	91	CESSALTO . . . . .	6/2	<b>3.110</b>
PERO . . . . .	16	583	osteria nuova . . . . .	11	80	CESSALTO* . . . . .	5	717
SALETTO-SAN BARTOLOMEO . . . . .	14	910	peschierette . . . . .	7	82	SANTA MARIA DI CAMPAGNA . . . . .	6	432
VACIL . . . . .	22	530	case sparse . . . . .	—	1.037	SANT'ANASTASIO . . . . .	6	243
case berton . . . . .	18	87	<b>CASTELCUCCO</b> . . . . .	377/113	<b>1.648</b>	gonelle . . . . .	5	83
case di via vittoria . . . . .	14	38	CASTELCUCCO . . . . .	377/113	<b>1.648</b>	magnadola . . . . .	6	38
case sartori . . . . .	19	33	CASTELCUCCO* (1) . . . . .	189	877	vela piccola . . . . .	4	44
le marche . . . . .	15	135	collalto . . . . .	168	18	case sparse . . . . .	—	1.553
malcanton . . . . .	11	56	<b>CHIARANO</b> . . . . .	7/4	<b>2.938</b>	<b>CHIARANO</b> . . . . .	7/4	<b>2.938</b>
sette casoni . . . . .	15	36	CHIARANO . . . . .	7/4	<b>2.938</b>	CHIARANO* . . . . .	6	548
villanova . . . . .	13	39	CHIARANO* . . . . .	6	548	FOSSALTA MAGGIORE . . . . .	7	422
case sparse . . . . .	—	1.887	FOSSALTA MAGGIORE . . . . .	7	422			

segue TAV. 2 - **Altitudine e popolazione residente dei Comuni, delle frazioni geografiche e delle località abitate**

COMUNI FRAZIONI GEOGRAFICHE LOCALITÀ ABITATE	Altitudine <i>m</i>	Popolazione residente	COMUNI FRAZIONI GEOGRAFICHE LOCALITÀ ABITATE	Altitudine <i>m</i>	Popolazione residente	COMUNI FRAZIONI GEOGRAFICHE LOCALITÀ ABITATE	Altitudine <i>m</i>	Popolazione residente
borgo vidali . . . . .	7	66	CONEGLIANO* (1) . . . . .	72	32.406	SOLIGO . . . . .	155	1.815
carbonere nuove . . . . .	6	49	COSTA . . . . .	151	114	san tiziano . . . . .	134	25
dosa di sotto . . . . .	6	76	OGLIANO . . . . .	152	218	<i>case sparse</i> . . . . .	—	854
prepier . . . . .	6	55	SAN PIERINO . . . . .	100	30	<b>FOLLINA</b> . . . . .	1.358/143	<b>3.413</b>
<i>case sparse</i> . . . . .	—	1.722	SCOMIGO (2) . . . . .	127	395	FOLLINA . . . . .	1.358/143	<b>3.413</b>
<b>CIMADOLMO</b> . . . . .	48/19	<b>3.031</b>	borgo perinot . . . . .	76	38	FARRO' . . . . .	257	112
CIMADOLMO . . . . .	48/19	<b>3.031</b>	calpena . . . . .	70	69	FOLLINA* . . . . .	191	1.646
CIMADOLMO* . . . . .	32	919	case papa . . . . .	126	23	LA BELLA-LIGONTO . . . . .	166	222
SAN MICHELE DI PIAVE . . . . .	38	666	case tolonet . . . . .	84	42	PEDEGUARDA . . . . .	150	241
STABUIZZO . . . . .	22	236	guizza . . . . .	176	17	VALMARENO . . . . .	249	717
borgo geron . . . . .	35	139	santa rosa . . . . .	50	52	col . . . . .	255	24
borgo del molino (1) . . . . .	19	80	vidor (3) . . . . .	154	26	guarda . . . . .	233	38
borgo vendrame . . . . .	38	72	<i>case sparse</i> . . . . .	—	2.620	pradegnan . . . . .	238	82
cornadella . . . . .	25	93	<b>CORDIGNANO</b> . . . . .	1.079/25	<b>5.888</b>	praderadego (1) . . . . .	925	—
madorbo . . . . .	20	34	CORDIGNANO . . . . .	1.079/25	<b>5.888</b>	<i>case sparse</i> . . . . .	—	331
<i>case sparse</i> . . . . .	—	792	CORDIGNANO* (1) . . . . .	56	2.678	<b>FONTANELLE</b> . . . . .	24/10	<b>4.852</b>
<b>CISON DI VALMARINO</b> . . . . .	1.290/195	<b>2.365</b>	PONTE DELLA MUDA . . . . .	48	663	FONTANELLE . . . . .	24/10	<b>4.852</b>
CISON DI VALMARINO . . . . .	1.290/195	<b>2.365</b>	SANTO STEFANO . . . . .	79	180	ALBINA* . . . . .	18	768
CISON DI VALMARINO* . . . . .	261	867	SILVELLA . . . . .	49	318	FONTANELLE . . . . .	19	236
GAI . . . . .	259	172	VILLA DI VILLA . . . . .	79	639	FONTANELLETTE . . . . .	20	136
MURA . . . . .	226	148	borgo tocchet . . . . .	62	44	LORENZON (1) . . . . .	15	42
ROLLE . . . . .	269	37	san Pietro . . . . .	57	108	LUTRANO . . . . .	15	530
SAN BOLDO (1) . . . . .	700	6	santa felicità . . . . .	130	83	VALLONTO . . . . .	17	121
SOLLER . . . . .	228	92	torricella . . . . .	52	41	bolzon . . . . .	14	32
TOVENA . . . . .	257	579	<i>case sparse</i> . . . . .	—	1.134	borgo nuovo . . . . .	15	96
castello di cison (2) . . . . .	350	6	<b>CORNUDA</b> . . . . .	472/135	<b>5.041</b>	cattai . . . . .	20	30
san silvestro . . . . .	314	11	CORNUDA . . . . .	472/135	<b>5.041</b>	cescon . . . . .	16	29
zuel di la' . . . . .	347	25	CORNUDA* (1) . . . . .	163	4.453	pra' comun . . . . .	19	31
zuel di qua . . . . .	334	39	VILLARASPA (2) . . . . .	164	81	soler . . . . .	16	44
<i>case sparse</i> . . . . .	—	383	padova . . . . .	136	157	<i>case sparse</i> . . . . .	—	2.757
<b>CODOGNE'</b> . . . . .	36/17	<b>4.779</b>	<i>case sparse</i> . . . . .	—	350	<b>FRONTE</b> . . . . .	200/76	<b>4.435</b>
CODOGNE' . . . . .	36/17	<b>4.779</b>	<b>CRESPANO DEL GRAPPA</b> . . . . .	1.775/181	<b>3.751</b>	FRONTE . . . . .	200/76	<b>4.435</b>
BORGHI DI SOPRA . . . . .	32	333	CRESPANO DEL GRAPPA . . . . .	1.775/181	<b>3.751</b>	FRONTE ALTO . . . . .	145	490
BORGHI MUNICIPIO* . . . . .	26	2.091	CRESPANO DEL GRAPPA* . . . . .	300	3.270	FRONTE* . . . . .	107	2.502
BORGHI SCUOLE . . . . .	29	72	barati . . . . .	353	21	giolli . . . . .	93	49
ROVERBASSO . . . . .	23	305	michieletti . . . . .	405	22	meneghetti . . . . .	159	22
<i>case sparse</i> . . . . .	—	1.978	rosset . . . . .	216	48	piovega . . . . .	178	49
<b>COLLE UMBERTO</b> . . . . .	145/60	<b>4.046</b>	<i>case sparse</i> . . . . .	—	390	<i>case sparse</i> . . . . .	—	1.323
COLLE UMBERTO . . . . .	145/60	<b>4.046</b>	<b>CROCETTA DEL MONTELLO</b> . . . . .	330/113	<b>5.748</b>	<b>FREGONA</b> . . . . .	1.581/128	<b>2.910</b>
CAMPION (1) . . . . .	99	515	CROCETTA . . . . .	330/113	<b>5.748</b>	FREGONA . . . . .	1.581/128	<b>2.910</b>
COLLE UMBERTO* . . . . .	145	735	CIANO . . . . .	142	1.422	BREDA . . . . .	302	57
MENARE' (2) . . . . .	87	217	CROCETTA-PONTE ROMANI* (1) . . . . .	146	3.052	CISER . . . . .	450	33
MESCOLINO-MINELLE . . . . .	91	567	GILDI-SANT'URBANO . . . . .	140	35	FRATTE . . . . .	153	134
SAN MARTINO . . . . .	141	322	borgo bottleselle . . . . .	132	32	FREGONA* . . . . .	281	1.358
camerin . . . . .	100	82	borgo furo . . . . .	146	29	LUCA . . . . .	354	87
cardenzin . . . . .	87	37	borgo santa margherita . . . . .	130	38	OSIGO . . . . .	350	607
contesse . . . . .	110	37	conceria-rivette . . . . .	131	96	col di osigo . . . . .	261	35
dei fioretti . . . . .	115	33	ponte di pietra . . . . .	140	65	danese . . . . .	230	17
faliero . . . . .	81	48	santa mama . . . . .	130	42	tonus . . . . .	283	19
maiole . . . . .	81	26	<i>case sparse</i> . . . . .	—	937	<i>case sparse</i> . . . . .	—	563
pianche . . . . .	92	29	<b>FARRA DI SOLIGO</b> . . . . .	480/124	<b>7.080</b>	<b>GAIARINE</b> . . . . .	25/11	<b>6.225</b>
san daniele . . . . .	71	26	FARRA DI SOLIGO . . . . .	480/124	<b>7.080</b>	GAIARINE . . . . .	25/11	<b>6.225</b>
san sebastiano . . . . .	86	116	COL SAN MARTINO . . . . .	155	2.715	ALBINA . . . . .	16	331
<i>case sparse</i> . . . . .	—	1.256	FARRA DI SOLIGO* . . . . .	163	1.671	CAMPOMOLINO . . . . .	11	384
<b>CONEGLIANO</b> . . . . .	179/43	<b>36.142</b>				FRANCENIGO . . . . .	18	1.685
CONEGLIANO . . . . .	179/43	<b>36.142</b>				GAIARINE* . . . . .	20	1.664
COLLABRIGO . . . . .	163	92						

segue TAV. 2 - **Altitudine e popolazione residente dei Comuni, delle frazioni geografiche e delle località abitate**

COMUNI FRAZIONI GEOGRAFICHE LOCALITÀ ABITATE	Altitudine m	Popolazione residente	COMUNI FRAZIONI GEOGRAFICHE LOCALITÀ ABITATE	Altitudine m	Popolazione residente	COMUNI FRAZIONI GEOGRAFICHE LOCALITÀ ABITATE	Altitudine m	Popolazione residente
bruna . . . . .	18	70	RAMON-CAMPAGNA . . . . .	70	470	<b>MEDUNA DI LIVENZA . . . . .</b>	13/8	<b>2.487</b>
calderano . . . . .	16	168	brentelle . . . . .	63	68	MEDUNA DI LIVENZA. . . . .	13/8	<b>2.487</b>
risere. . . . .	17	33	ca' serena . . . . .	72	29	BRISCHE. . . . .	10	366
terraglio . . . . .	23	65	il corno. . . . .	70	22	MEDUNA DI LIVENZA* . . . . .	8	1.092
case sparse . . . . .	—	1.825	la colombara . . . . .	67	78	MURE . . . . .	12	122
<b>GIAVERA DEL MONTELLO . . . . .</b>	253/56	<b>3.668</b>	maglio . . . . .	71	47	case cimitero. . . . .	10	24
GIAVERA DEL MONTELLO . . . . .	253/56	<b>3.668</b>	pighenzo . . . . .	82	63	corteabba' . . . . .	9	31
CUSIGNANA . . . . .	66	492	sega . . . . .	59	47	malgher . . . . .	9	28
GIAVERA DEL MONTELLO* (1) . . . . .	78	1.399	case sparse . . . . .	—	2.346	runco . . . . .	10	55
SAN ROCCO . . . . .	59	398	<b>MANSUE' . . . . .</b>	17/10	<b>3.643</b>	case sparse . . . . .	—	769
SANTI ANGELI . . . . .	184	89	<b>MANSUE' . . . . .</b>	17/10	<b>3.643</b>	<b>MIANE . . . . .</b>	1.494/162	<b>3.309</b>
case gheller . . . . .	200	22	BASALGHELLE. . . . .	16	60	MIANE . . . . .	1.494/162	<b>3.309</b>
case soligo. . . . .	66	41	CORNARE' . . . . .	15	250	CAMPEA. . . . .	200	310
da agostini. . . . .	64	15	FOSSABIUBA . . . . .	11	135	COMBAI . . . . .	391	543
da meneghin. . . . .	67	62	MANSUE'* . . . . .	13	945	MIANE* . . . . .	259	2.041
case sparse . . . . .	—	1.150	RIGOLE . . . . .	13	171	PREMAOR . . . . .	176	278
<b>GODEGA DI SANT'URBANO . . . . .</b>	61/21	<b>5.800</b>	casette. . . . .	12	51	case sparse . . . . .	—	137
GODEGA. . . . .	61/21	<b>5.800</b>	castella. . . . .	13	50	<b>MOGLIANO VENETO . . . . .</b>	16/2	<b>23.575</b>
BIBANO . . . . .	36	1.473	case sparse . . . . .	—	1.981	MOGLIANO VENETO. . . . .	16/2	<b>23.575</b>
GODEGA* . . . . .	52	1.163	<b>MARENO DI PIAVE . . . . .</b>	55/31	<b>6.835</b>	BONISIOLO. . . . .	5	367
LEVADA . . . . .	35	81	MARENO DI PIAVE . . . . .	55/31	<b>6.835</b>	CAMPOCROCE. . . . .	10	377
PIANZANO. . . . .	48	1.661	BORGO FIOR (1) . . . . .	47	945	MAROCCHO (1) . . . . .	6	1.386
campanelle. . . . .	33	44	MARENO DI PIAVE* . . . . .	36	2.474	MAZZOCCO . . . . .	5	458
case del puppo. . . . .	29	45	RAMERA. . . . .	43	395	MOGLIANO VENETO* . . . . .	8	16.323
case paolin. . . . .	35	42	SANTA MARIA DEL PIAVE. . . . .	50	207	ZERMAN. . . . .	8	183
case sparse . . . . .	—	1.291	SOFFRATTA . . . . .	32	245	alture . . . . .	8	133
<b>GORGIO AL MONTICANO</b>	12/5	<b>3.594</b>	borgo dall'armellina I . . . . .	41	27	bianchi. . . . .	8	120
GORGIO AL MONTICANO . . . . .	12/5	<b>3.594</b>	borgo dall'armellina II . . . . .	41	29	braida . . . . .	8	40
CAVALIER . . . . .	7	262	borgo fagaraz . . . . .	42	94	busa . . . . .	13	32
GORGIO DEI MOLINI . . . . .	10	210	borgo marcon . . . . .	51	18	ghetto . . . . .	7	213
GORGIO DELLA CHIESA* . . . . .	10	859	case de nardo . . . . .	31	41	lazzaretto. . . . .	5	57
NAVOLE' . . . . .	10	176	cittadella. . . . .	48	132	malombra . . . . .	6	28
ai palazzi. . . . .	9	65	osteria baccichetto. . . . .	44	72	mazzocco vecchio . . . . .	5	28
marigonda . . . . .	10	66	case sparse . . . . .	—	2.156	molino campocroce . . . . .	10	166
moletto . . . . .	9	23	<b>MASER . . . . .</b>	498/99	<b>4.616</b>	pancrazio. . . . .	6	198
sala di sopra . . . . .	9	49	<b>MASER . . . . .</b>	498/99	<b>4.616</b>	rigamonti. . . . .	10	19
case sparse . . . . .	—	1.884	COSTE . . . . .	130	583	case sparse . . . . .	—	3.447
<b>ISTRANA . . . . .</b>	66/22	<b>6.315</b>	CRESPIGNAGA. . . . .	122	483	<b>MONASTIER DI TREVISO</b>	8/2	<b>3.123</b>
ISTRANA . . . . .	66/22	<b>6.315</b>	MADONNA DELLA SALUTE . . . . .	112	105	FORNACI . . . . .	8/2	<b>3.123</b>
ISTRANA* . . . . .	42	1.840	MASER* . . . . .	147	740	CHIESA VECCHIA . . . . .	7	34
OSPEDALETTO. . . . .	29	617	MULIPARTE . . . . .	144	519	FORNACI* . . . . .	6	665
PEZZAN . . . . .	51	525	case fregona . . . . .	216	24	PRALONGO . . . . .	4	687
SALA . . . . .	53	354	case gazzola . . . . .	105	47	SAN PIETRO NOVELLO . . . . .	5	94
VILLANOVA . . . . .	31	455	sant'antonio . . . . .	124	106	case sparse . . . . .	—	1.643
case bianche. . . . .	34	52	case sparse . . . . .	—	2.009	<b>MONFUMO . . . . .</b>	425/120	<b>1.329</b>
madonna albera . . . . .	25	85	<b>MASERADA SUL PIAVE . . . . .</b>	42/14	<b>6.077</b>	MONFUMO . . . . .	425/120	<b>1.329</b>
romanelle . . . . .	30	44	MASERADA SUL PIAVE. . . . .	42/14	<b>6.077</b>	LA VALLE . . . . .	160	57
tre forni . . . . .	39	69	CANDELU' . . . . .	21	326	MONFUMO* . . . . .	227	57
case sparse . . . . .	—	2.274	MASERADA SUL PIAVE* . . . . .	31	1.668	costa mattia . . . . .	201	21
<b>LORIA . . . . .</b>	92/55	<b>6.645</b>	SALTORE . . . . .	29	37	era grande . . . . .	208	17
LORIA . . . . .	92/55	<b>6.645</b>	VARAGO . . . . .	29	1.233	forner . . . . .	183	37
BESSICA. . . . .	79	1.252	capitello . . . . .	30	58	palazzo neville . . . . .	222	22
CASTIONE (1) . . . . .	66	358	cascina lazzaris. . . . .	27	57	case sparse . . . . .	—	1.118
LORIA* . . . . .	70	1.434	case barbon . . . . .	32	19			
RAMON . . . . .	63	431	case pastori . . . . .	19	57			
			case trentin . . . . .	31	188			
			salettuol . . . . .	37	166			
			trentinaglia. . . . .	36	29			
			case sparse . . . . .	—	2.239			

segue TAV. 2 - **Altitudine e popolazione residente dei Comuni, delle frazioni geografiche e delle località abitate**

COMUNI FRAZIONI GEOGRAFICHE LOCALITÀ ABITATE	Altitudine <i>m</i>	Popolazione residente	COMUNI FRAZIONI GEOGRAFICHE LOCALITÀ ABITATE	Altitudine <i>m</i>	Popolazione residente	COMUNI FRAZIONI GEOGRAFICHE LOCALITÀ ABITATE	Altitudine <i>m</i>	Popolazione residente
<b>MONTEBELLUNA</b> . . . . .	343/69	<b>24.585</b>	<b>ODERZO</b> . . . . .	15/6	<b>16.353</b>	piovel . . . . .	28	63
MONTEBELLUNA . . . . .	343/69	<b>24.585</b>	ODERZO . . . . .	15/6	<b>16.353</b>	rossetto . . . . .	30	204
BUSTA (1) . . . . .	86	169	CAMINO . . . . .	12	523	case sparse . . . . .	—	1.571
MONTEBELLUNA* (2) . . . . .	109	19.708	FAE' . . . . .	11	295	<b>PEDEROBBA</b> . . . . .	780/134	<b>5.934</b>
borghi . . . . .	86	27	FRATTA . . . . .	10	495	ONIGO . . . . .	780/134	<b>5.934</b>
case sparse . . . . .	—	4.681	ODERZO* (1) . . . . .	13	11.789	COVOLO-LEVADA (1) . . . . .	160	1.887
<b>MORGANO</b> . . . . .	34/19	<b>3.128</b>	RUSTIGNE' . . . . .	10	156	CUROGNA . . . . .	189	193
BADOERE . . . . .	34/19	<b>3.128</b>	borgo san rocco . . . . .	11	73	ONIGO* . . . . .	174	1.275
BADOERE* . . . . .	23	1.270	magera . . . . .	10	75	PEDEROBBA . . . . .	220	1.465
MORGANO . . . . .	25	79	ronche . . . . .	9	204	costa alta . . . . .	303	38
ONGARIE . . . . .	24	185	valentigo sotto . . . . .	7	32	costa bassa . . . . .	297	16
SETTIMO (1) . . . . .	21	151	case sparse . . . . .	—	2.711	logaro-mazzocca . . . . .	183	137
al sile . . . . .	20	52	<b>ORMELLE</b> . . . . .	22/11	<b>3.451</b>	vitipan . . . . .	190	29
caberlotto . . . . .	22	52	ORMELLE . . . . .	22/11	<b>3.451</b>	case sparse . . . . .	—	894
case gallinaro . . . . .	23	47	ORMELLE* (1) . . . . .	22	1.710	<b>PIEVE DI SOLIGO</b> . . . . .	440/103	<b>9.140</b>
chizzetta . . . . .	25	76	RONCADELLE . . . . .	17	391	PIEVE DI SOLIGO . . . . .	440/103	<b>9.140</b>
fornace carlesso . . . . .	22	47	TEMPIO . . . . .	17	219	BARBISANO . . . . .	127	1.467
scuole . . . . .	24	39	borgo molino (2) . . . . .	19	98	PIEVE DI SOLIGO* . . . . .	132	5.024
zeriolo . . . . .	21	235	case sparse . . . . .	—	1.033	patean . . . . .	135	165
case sparse . . . . .	—	895	<b>ORSAGO</b> . . . . .	56/20	<b>3.516</b>	case sparse . . . . .	—	2.484
<b>MORIAGO DELLA BATTAGLIA</b> . . . . .	137/109	<b>2.295</b>	ORSAGO . . . . .	56/20	<b>3.516</b>	<b>PONTE DI PIAVE</b> . . . . .	17/5	<b>5.830</b>
MORIAGO DELLA BATTAGLIA . . . . .	137/109	<b>2.295</b>	ORSAGO* (1) . . . . .	44	2.985	PONTE DI PIAVE . . . . .	17/5	<b>5.830</b>
MORIAGO DELLA BATTAGLIA* . . . . .	119	1.075	case sparse . . . . .	—	531	BUSCO . . . . .	9	117
MOSNIGO . . . . .	128	1.036	<b>PADERNO DEL GRAPPA</b> . . . . .	1.775/175	<b>1.641</b>	LEVADA . . . . .	9	567
case sparse . . . . .	—	184	PADERNO DEL GRAPPA . . . . .	1.775/175	<b>1.641</b>	NEGRISIA . . . . .	10	482
<b>MOTTA DI LIVENZA</b> . . . . .	11/2	<b>7.791</b>	FIETTA . . . . .	382	186	PONTE DI PIAVE* (1) . . . . .	11	2.110
MOTTA DI LIVENZA . . . . .	11/2	<b>7.778</b>	PADERNO* . . . . .	292	443	SAN NICOLÒ' . . . . .	6	30
LORENZAGA . . . . .	7	156	bassi . . . . .	360	27	cartiera . . . . .	12	52
MOTTA DI LIVENZA* . . . . .	9	3.966	bernardi . . . . .	255	24	fontane . . . . .	7	50
SAN GIOVANNI . . . . .	9	206	canil . . . . .	315	50	grasseghella . . . . .	8	72
VILLANOVA . . . . .	6	57	case brunelli . . . . .	255	29	salute . . . . .	10	60
ga' galletti . . . . .	8	44	case cengia . . . . .	263	24	case sparse . . . . .	—	2.290
calnova . . . . .	9	87	case costarezzo . . . . .	235	22	<b>PONZANO VENETO</b> . . . . .	66/23	<b>6.978</b>
ca' palazzi . . . . .	7	14	case sartori . . . . .	239	30	PADERNO-MERLENGO . . . . .	66/23	<b>6.978</b>
malintrada . . . . .	7	17	colli . . . . .	284	12	PADERNO* . . . . .	36	2.581
pordenone . . . . .	9	42	farra . . . . .	199	55	PONZANO . . . . .	27	1.598
redigole . . . . .	7	22	fusere . . . . .	356	56	barrucchella . . . . .	50	94
riva livenza . . . . .	9	57	istituto elisabettine (1) . . . . .	486	9	san vito . . . . .	48	129
sant'agostino . . . . .	6	42	quattro strade . . . . .	335	153	villaggio florida . . . . .	23	112
santo stefano . . . . .	8	25	san liberale e san vitale (2) . . . . .	589	5	case sparse . . . . .	—	2.464
case sparse . . . . .	—	3.043	tuna . . . . .	358	51	<b>PORTOBUFFOLE'</b> . . . . .	17/9	<b>698</b>
SACCON DI LORENZAGA (1) . . . . .	6/5	<b>13</b>	case sparse . . . . .	—	465	PORTOBUFFOLE' . . . . .	17/9	<b>698</b>
case sparse . . . . .	—	13	<b>PAESE</b> . . . . .	70/19	<b>13.825</b>	PORTOBUFFOLE'* . . . . .	10	484
<b>NERVESA DELLA BATTAGLIA</b> . . . . .	207/59	<b>6.543</b>	PAESE . . . . .	70/19	<b>13.825</b>	case sparse . . . . .	—	214
NERVESA DELLA BATTAGLIA . . . . .	207/59	<b>6.543</b>	CASTAGNOLE . . . . .	30	1.594	<b>POSSAGNO</b> . . . . .	1.598/221	<b>1.828</b>
NERVESA DELLA BATTAGLIA* . . . . .	78	3.602	PAESE* . . . . .	32	7.511	POSSAGNO . . . . .	1.598/221	<b>1.828</b>
bidasio . . . . .	70	145	PORCELLENZO . . . . .	48	865	POSSAGNO* . . . . .	276	1.508
lovatto . . . . .	72	143	POSTIOMA . . . . .	55	1.333	broi . . . . .	292	73
parrocchia santa croce . . . . .	153	68	al maglio . . . . .	56	71	col de draga (1) . . . . .	595	5
sant'antonio . . . . .	78	74	borgo economia . . . . .	38	32	gustinet . . . . .	370	23
vezzi . . . . .	69	52	case armenteri . . . . .	37	86	rover . . . . .	262	31
case sparse . . . . .	—	2.459	case corrente . . . . .	26	93	vardanega . . . . .	370	45
			case guernier . . . . .	50	52	case sparse . . . . .	—	143
			case moretton . . . . .	38	30			
			case sartor . . . . .	48	80			
			castagnera alta . . . . .	61	53			
			colmello . . . . .	24	95			
			faizadelle . . . . .	26	92			

## segue TAV. 2 - Altitudine e popolazione residente dei Comuni, delle frazioni geografiche e delle località abitate

COMUNI FRAZIONI GEOGRAFICHE LOCALITÀ ABITATE	Altitudine m	Popolazione residente	COMUNI FRAZIONI GEOGRAFICHE LOCALITÀ ABITATE	Altitudine m	Popolazione residente	COMUNI FRAZIONI GEOGRAFICHE LOCALITÀ ABITATE	Altitudine m	Popolazione residente
<b>POVEGLIANO</b> . . . . .	70/40	<b>3.350</b>	punte alla mussa . . . . .	30	41	VIGONOVO DI SOPRA (1) . . . . .	10	438
POVEGLIANO . . . . .	70/40	<b>3.350</b>	santa brigida . . . . .	29	35	arzeri . . . . .	5	97
CAMALO' . . . . .	63	873	case sparse . . . . .	—	4.085	candole' . . . . .	6	44
POVEGLIANO* . . . . .	56	758	<b>REVINE LAGO</b> . . . . .	1.344/224	<b>2.033</b>	casoni . . . . .	5	52
SANTANDRA' . . . . .	45	686	LAGO DI LAGO (1) . . . . .	224	—	conche . . . . .	5	35
belgiardino . . . . .	51	68	LAGO DI SANTA MARIA (1) . . . . .	224	—	co priuli . . . . .	5	33
belgiardino quadrivio . . . . .	53	40	REVINE . . . . .	1.344/224	<b>2.033</b>	dei buffoli . . . . .	4	21
case sparse . . . . .	—	925	LAGO . . . . .	256	631	gonfo . . . . .	12	61
<b>PREGANZIOL</b> . . . . .	16/8	<b>11.189</b>	REVINE . . . . .	267	962	passo vecchio . . . . .	12	57
PREGANZIOL . . . . .	16/8	<b>11.189</b>	SANTA MARIA* . . . . .	246	204	pizzocchera . . . . .	5	28
BORGO VERDE . . . . .	9	414	SOTTOCRODA . . . . .	267	107	sforzin . . . . .	5	104
BOSCHETTA . . . . .	11	215	peccole (selve) . . . . .	260	30	case sparse . . . . .	—	1.531
FRESCADA (1) . . . . .	13	4.234	case sparse . . . . .	—	99	<b>SAN BIAGIO DI CALLALTA</b> . . . . .	17/6	<b>10.504</b>
MADONNA DELLE GRAZIE (2) . . . . .	13	339	<b>RIESE PIO X</b> . . . . .	81/47	<b>7.272</b>	SAN BIAGIO DI CALLALTA . . . . .	17/6	<b>10.504</b>
PREGANZIOL* . . . . .	12	4.071	RIESE PIO X . . . . .	81/47	<b>7.272</b>	BOCCA CALLALTA . . . . .	10	913
SAMBUGHE . . . . .	13	359	POGGIANA . . . . .	62	324	CAVRIE . . . . .	15	287
al palazzon . . . . .	11	105	RIESE PIO X* . . . . .	65	1.916	FAGARE' . . . . .	11	389
case andretta . . . . .	14	66	SPINEDA . . . . .	74	247	NERBON . . . . .	8	68
case rovero . . . . .	15	45	VALLA' . . . . .	55	1.216	ROVARE' . . . . .	9	283
castelcucco . . . . .	11	100	artesini . . . . .	69	57	SAN BIAGIO DI CALLALTA* . . . . .	10	1.359
la croce . . . . .	10	47	boschi . . . . .	71	37	SAN FLORIANO-OLMI . . . . .	12	2.174
villa morpurgo . . . . .	13	55	callalta . . . . .	70	38	SAN MARTINO . . . . .	15	111
case sparse . . . . .	—	1.139	ca' miane . . . . .	56	35	SPERCENIGO . . . . .	12	133
<b>QUINTO DI TREVISO</b> . . . . .	27/15	<b>8.498</b>	case garbuio-piccolo . . . . .	51	58	bagnon . . . . .	14	114
QUINTO . . . . .	27/15	<b>8.498</b>	case porcellato . . . . .	72	40	borgo verde (bivio cavrie') . . . . .	13	206
QUINTO DI TREVISO* . . . . .	17	5.813	casoni . . . . .	60	49	calbassa (castello) . . . . .	12	25
SANTA CRISTINA . . . . .	20	353	cendrole . . . . .	69	46	cucca . . . . .	12	33
SETTIMO (1) . . . . .	20	84	costanza . . . . .	71	26	case sparse . . . . .	—	4.409
barzan . . . . .	18	53	costanza di riese . . . . .	71	26	<b>SAN FIOR</b> . . . . .	120/29	<b>5.475</b>
boiago . . . . .	19	63	del merlo . . . . .	62	47	SAN FIOR . . . . .	120/29	<b>5.475</b>
canonica vecchia . . . . .	20	42	molino di ferro . . . . .	55	38	CASTELLO ROGANZUOLO . . . . .	119	67
cazzaro . . . . .	15	32	noaie . . . . .	77	37	SAN FIOR DI SOPRA* . . . . .	57	1.762
cornarotta . . . . .	19	55	palazzon . . . . .	71	24	SAN FIOR DI SOTTO . . . . .	44	426
fantin . . . . .	21	48	case sparse . . . . .	—	3.011	SAN MARTINO . . . . .	58	752
libralato . . . . .	22	36	<b>RONCADE</b> . . . . .	11/1	<b>11.253</b>	borgo gardin . . . . .	73	58
mozzato . . . . .	20	31	RONCADE . . . . .	11/1	<b>11.253</b>	ca' perinot . . . . .	73	30
palazzi . . . . .	21	69	BIANCADE . . . . .	9	1.853	case buffon . . . . .	58	20
sega . . . . .	20	57	CA' TRON . . . . .	2	53	case perinot . . . . .	70	57
vanin . . . . .	18	30	MUDESTRE (1) . . . . .	5	748	la risiera . . . . .	52	57
zagaria . . . . .	16	31	RONCADE* (2) . . . . .	8	4.778	case sparse . . . . .	—	2.246
zara . . . . .	18	32	VALLIO . . . . .	6	196	<b>SAN PIETRO DI FELETTO</b>	279/63	<b>4.254</b>
zecchina . . . . .	18	38	bagagiolo . . . . .	3	20	RUA . . . . .	279/63	<b>4.254</b>
case sparse . . . . .	—	1.631	burano . . . . .	3	48	BAGNOLO . . . . .	86	362
<b>REFRONTOLO</b> . . . . .	415/80	<b>1.662</b>	case bettiol . . . . .	10	28	MORO (1) . . . . .	72	211
REFRONTOLO . . . . .	415/80	<b>1.662</b>	case busato . . . . .	5	59	RUA* . . . . .	221	377
REFRONTOLO* . . . . .	216	398	case magro . . . . .	10	62	SAN MICHELE . . . . .	130	146
casale . . . . .	160	31	case masarin . . . . .	6	11	SAN PIETRO . . . . .	263	158
case de stefani . . . . .	193	26	case pantiera . . . . .	6	36	SANTA MARIA . . . . .	178	339
federa . . . . .	184	56	chiesa . . . . .	1	137	borgo america . . . . .	172	49
fornaci (1) . . . . .	148	17	i boschi . . . . .	3	129	borgo anese . . . . .	230	51
case sparse . . . . .	—	1.134	madonna della salute . . . . .	2	33	borgo antiga . . . . .	247	85
<b>RESANA</b> . . . . .	37/25	<b>5.943</b>	san giacomo . . . . .	4	43	borgo castegne' . . . . .	225	29
RESANA . . . . .	37/25	<b>5.943</b>	san muffio . . . . .	2	48	borgo colle . . . . .	241	64
CASTELMINIO . . . . .	31	338	case sparse . . . . .	—	2.971	borgo doimo . . . . .	160	48
RESANA* . . . . .	31	946	<b>SALGAREDA</b> . . . . .	13/3	<b>4.524</b>	borgo lozzo . . . . .	210	36
SAN MARCO . . . . .	33	445	SALGAREDA . . . . .	13/3	<b>4.524</b>	borgo molino . . . . .	88	25
badoere . . . . .	32	16	CAMPOBERNARDO . . . . .	4	271	borgo scalon . . . . .	228	37
casoni . . . . .	34	37	CAMPO DI PIETRA . . . . .	6	325	casotto . . . . .	82	244
			TALPONADA* . . . . .	8	1.427	crevada . . . . .	75	146
						case sparse . . . . .	—	1.847

## segue TAV. 2 - Altitudine e popolazione residente dei Comuni, delle frazioni geografiche e delle località abitate

COMUNI FRAZIONI GEOGRAFICHE LOCALITÀ ABITATE	Altitudine m	Popolazione residente	COMUNI FRAZIONI GEOGRAFICHE LOCALITÀ ABITATE	Altitudine m	Popolazione residente	COMUNI FRAZIONI GEOGRAFICHE LOCALITÀ ABITATE	Altitudine m	Popolazione residente
<b>SAN POLO DI PIAVE . . . . .</b>	39/17	<b>3.812</b>	<b>SEGUSINO . . . . .</b>	1.394/173	<b>2.022</b>	<b>TARZO . . . . .</b>	492/121	<b>4.321</b>
SAN POLO DI PIAVE. . . . .	39/17	<b>3.812</b>	SEGUSINO. . . . .	1.394/173	<b>2.022</b>	LAGO DI LAGO (1). . . . .	224	—
RAI . . . . .	26	60	SEGUSINO* . . . . .	219	1.904	LAGO DI SANTA MARIA (1) . . . . .	224	—
SAN GIORGIO (1) . . . . .	22	122	col lonc . . . . .	269	70	TARZO . . . . .	492/121	<b>4.321</b>
SAN POLO DI PIAVE* . . . . .	27	1.933	milies (1) . . . . .	685	3	ARFANTA . . . . .	376	73
borgo bianchi . . . . .	23	60	stramare . . . . .	407	32	COLMAGGIORE . . . . .	251	216
caminata. . . . .	29	18	case sparse . . . . .	—	13	CORBANESE . . . . .	152	1.064
case bonotto. . . . .	30	56	<b>SERNAGLIA DELLA</b>			FRATTA . . . . .	259	218
case della guizza . . . . .	19	88	<b>BATTAGLIA . . . . .</b>	129/89	<b>5.537</b>	NOGAROLO . . . . .	319	134
case sparse . . . . .	—	1.475	SERNAGLIA DELLA			RESERA . . . . .	352	138
<b>SANTA LUCIA DI PIAVE</b>	64/46	<b>6.294</b>	BATTAGLIA . . . . .	129/89	<b>5.537</b>	TARZO* . . . . .	267	1.239
SANTA LUCIA DI PIAVE . . . . .	64/46	<b>6.294</b>	FALZE' DI PIAVE. . . . .	110	2.060	costa di la' . . . . .	299	62
SANTA LUCIA DI PIAVE* (1). . . . .	55	5.351	SERNAGLIA DELLA			reseretta . . . . .	289	41
case sparse . . . . .	—	943	BATTAGLIA*. . . . .	117	3.369	case sparse . . . . .	—	1.136
<b>SAN VENDEMIANO . . . . .</b>	104/31	<b>7.660</b>	borgo breda . . . . .	118	23	<b>TREVIGNANO . . . . .</b>	91/54	<b>7.420</b>
COSNIGA-ZOPPE' . . . . .	104/31	<b>7.660</b>	case sparse . . . . .	—	85	FALZE' . . . . .	91/54	<b>7.420</b>
COSNIGA-ZOPPE'* . . . . .	46	2.185	<b>SILEA . . . . .</b>	16/5	<b>7.780</b>	FALZE'-SIGNORESSA-MUSANO*	77	4.025
FOSSAMERLO-BORGHETTO (1) . . . . .	51	2.051	SILEA . . . . .	16/5	<b>7.780</b>	TREVIGNANO . . . . .	75	1.616
GAI (1). . . . .	64	1.054	CENDON . . . . .	10	576	case bernardi . . . . .	83	33
SACCON . . . . .	46	192	POZZETTO (1). . . . .	6	120	case cadorin . . . . .	90	40
SAN VENDEMIANO . . . . .	52	989	SANT'ELENA. . . . .	8	482	case carniato. . . . .	64	28
breda . . . . .	44	24	SILEA* (2). . . . .	7	4.475	case de bortoli . . . . .	70	51
fontanelle . . . . .	37	37	alzaia. . . . .	9	80	case favotto . . . . .	69	34
san felice . . . . .	38	15	canton (3). . . . .	5	134	case girardi . . . . .	64	33
case sparse . . . . .	—	1.113	case scomparin . . . . .	7	61	case marchesin . . . . .	73	38
<b>SAN ZENONE DEGLI</b>			molinella . . . . .	6	189	case morellato . . . . .	71	48
<b>EZZELINI . . . . .</b>	244/76	<b>4.571</b>	montiron . . . . .	7	54	case pellizzari . . . . .	83	71
SAN ZENONE. . . . .	244/76	<b>4.571</b>	nerbon . . . . .	10	77	case pettenon . . . . .	71	33
CA' RAINATI . . . . .	87	512	storga . . . . .	9	40	case pozzobon . . . . .	73	31
LIEDOLO . . . . .	151	312	case sparse . . . . .	—	1.492	case sartor . . . . .	83	52
SAN ZENONE*. . . . .	117	1.145	<b>SPRESIANO. . . . .</b>	65/37	<b>8.652</b>	case sartori . . . . .	69	23
SOPRACASTELLO . . . . .	142	228	SPRESIANO. . . . .	65/37	<b>8.652</b>	case tosello . . . . .	68	66
borgo serragli . . . . .	120	119	SPRESIANO* (1). . . . .	56	7.025	case veneral. . . . .	63	48
boschier . . . . .	78	72	busco . . . . .	61	38	cornarotta alta . . . . .	90	93
ca' ferronato . . . . .	81	28	case bellini. . . . .	37	39	zappare' . . . . .	70	116
comunella . . . . .	84	32	case borsato. . . . .	44	78	case sparse . . . . .	—	941
gatti . . . . .	146	40	castelli . . . . .	40	35	<b>TREVISO. . . . .</b>	31/6	<b>87.696</b>
le valli . . . . .	122	38	fornaci . . . . .	60	19	TREVISO. . . . .	31/6	<b>87.696</b>
malgara . . . . .	92	36	palazzon . . . . .	46	233	TREVISO* (1) . . . . .	15	84.274
mezzo ciel . . . . .	173	43	case sparse . . . . .	—	1.185	alla draga . . . . .	26	59
nogarazze . . . . .	91	51	<b>SUSEGANA . . . . .</b>	262/59	<b>9.020</b>	ansa del sile . . . . .	12	35
passionisti (1). . . . .	167	12	SUSEGANA . . . . .	262/59	<b>9.020</b>	case bello . . . . .	14	33
pozzo . . . . .	84	44	COLLALTO . . . . .	178	42	case capitello . . . . .	26	29
vollone. . . . .	91	39	CREVADA . . . . .	80	44	case cappellazzo . . . . .	13	16
case sparse . . . . .	—	1.820	PRIULA-COLFOSCO . . . . .	66	4.847	case richetti . . . . .	14	67
<b>SARMEDE. . . . .</b>	1.123/75	<b>3.018</b>	SUSEGANA*. . . . .	76	2.555	case sambugole (2). . . . .	18	91
SARMEDE. . . . .	1.123/75	<b>3.018</b>	al boschetto . . . . .	60	108	case zanatta . . . . .	15	52
MONTANER . . . . .	308	1.086	barriera . . . . .	82	41	ceramica pagnossin . . . . .	17	56
RUGOLO . . . . .	242	154	casonetti . . . . .	142	85	confine. . . . .	15	84
SARMEDE* . . . . .	103	809	fornaci (1). . . . .	148	26	crociera . . . . .	14	85
borgo canalet . . . . .	245	47	fungaia. . . . .	85	82	la monchia . . . . .	24	78
borgo chiari . . . . .	221	38	san daniele-tombola . . . . .	207	24	molino mandelli . . . . .	7	35
borgo palu'. . . . .	90	79	case sparse . . . . .	—	1.166	osteria candelu' . . . . .	15	36
case vespada . . . . .	165	36	<b>VALDOBBIADENE . . . . .</b>	1.570/139	<b>11.097</b>	san vitale. . . . .	16	26
case sparse . . . . .	—	769	VALDOBBIADENE . . . . .	1.570/139	<b>11.097</b>	torre d'orlando . . . . .	15	54
			BIGOLINO . . . . .	176	1.552	case sparse . . . . .	—	2.586
			GUIA. . . . .	267	940			

segue TAV. 2 - **Altitudine e popolazione residente dei Comuni, delle frazioni geografiche e delle località abitate**

COMUNI FRAZIONI GEOGRAFICHE LOCALITÀ ABITATE	Altitudine m	Popolazione residente	COMUNI FRAZIONI GEOGRAFICHE LOCALITÀ ABITATE	Altitudine m	Popolazione residente	COMUNI FRAZIONI GEOGRAFICHE LOCALITÀ ABITATE	Altitudine m	Popolazione residente
SACCOL . . . . .	252	84	camalo' . . . . .	144	32	maren . . . . .	441	22
SAN GIOVANNI . . . . .	164	282	riva alta . . . . .	137	20	previdal . . . . .	295	18
SANTO STEFANO . . . . .	301	557	soprapiana . . . . .	197	35	vizza . . . . .	413	25
VALDOBBIADENE* . . . . .	253	6.435	case sparse . . . . .	—	324	case sparse . . . . .	—	1.854
case isabella . . . . .	182	13	<b>VILLORBA . . . . .</b>	53/15	<b>14.573</b>	<b>VOLPAGO DEL MONTELLO . . . . .</b>	369/65	<b>8.375</b>
case tormena (1) . . . . .	360	10	<b>LANCENIGO . . . . .</b>	53/15	<b>14.573</b>	<b>VOLPAGO DEL MONTELLO . . . . .</b>	369/65	<b>8.375</b>
case vettoretti . . . . .	170	59	LANCENIGO-CATENA- FONTANE* (1) . . . . .	26	9.203	SELVA DEL MONTELLO (1) . . . . .	87	1.724
ponteggio . . . . .	218	50	VILLORBA . . . . .	38	2.441	VENEGAZZU' (2) . . . . .	99	1.300
case sparse . . . . .	—	1.115	VISNADELLO (2) . . . . .	46	457	VOLPAGO DEL MONTELLO* . . . . .	94	2.269
<b>VAZZOLA . . . . .</b>	46/21	<b>5.629</b>	case ancilotto . . . . .	33	59	belvedere . . . . .	69	62
<b>VAZZOLA . . . . .</b>	46/21	<b>5.629</b>	case marchetto . . . . .	26	74	borgo martignago basso . . . . .	87	47
VAZZOLA* . . . . .	30	3.593	quadrivio . . . . .	41	248	case baldo . . . . .	75	32
via battisti . . . . .	28	51	villa brambuglio . . . . .	23	74	lavaio . . . . .	76	74
via bosco . . . . .	24	59	case sparse . . . . .	—	2.017	santa maria della vittoria . . . . .	368	41
via cal di prade . . . . .	27	24	<b>VITTORIO VENETO . . . . .</b>	1.763/89	<b>30.193</b>	selva campagna . . . . .	72	49
via campagna . . . . .	24	50	<b>LAGO (1) . . . . .</b>	274	—	tocchetto . . . . .	85	58
via monticano . . . . .	25	30	<b>VITTORIO VENETO . . . . .</b>	1.763/89	<b>30.193</b>	case sparse . . . . .	—	2.719
case sparse . . . . .	—	1.822	CARPESICA . . . . .	170	635	<b>ZENSON DI PIAVE . . . . .</b>	12/4	<b>6.1572</b>
<b>VEDELAGO . . . . .</b>	76/24	<b>12.084</b>	COZZUOLO . . . . .	139	145	<b>ZENSON DI PIAVE . . . . .</b>	12/4	<b>1.572</b>
<b>VEDELAGO . . . . .</b>	76/24	<b>12.084</b>	FADALTO (2) . . . . .	470	129	ZENSON DI PIAVE* . . . . .	7	789
ALBAREDO . . . . .	34	1.038	FORMENIGA . . . . .	239	45	san giuseppe . . . . .	4	37
BARCON . . . . .	70	530	MANZANA . . . . .	168	154	sant'antonio . . . . .	6	59
CARPENEDO . . . . .	34	410	NOVE-SAN FLORIANO . . . . .	286	645	toti . . . . .	4	112
CASACORBA . . . . .	31	1.074	SAN LORENZO . . . . .	366	155	case sparse . . . . .	—	575
CAVASAGRA . . . . .	29	562	VITTORIO VENETO* (3) . . . . .	138	26.028	<b>ZERO BRANCO . . . . .</b>	22/11	<b>7.116</b>
EDIFICIO (1) . . . . .	76	30	borgo antiga . . . . .	128	47	<b>ZERO BRANCO . . . . .</b>	22/11	<b>7.116</b>
FANZOLO . . . . .	61	874	borgo colesai . . . . .	261	32	BERTONERIA . . . . .	21	171
FOSSALUNGA . . . . .	48	1.045	borgo di basso fadalto . . . . .	282	21	SANT'ALBERTO . . . . .	21	786
VEDELAGO* . . . . .	43	1.903	borgo fae' . . . . .	300	13	SCANDOLARA . . . . .	21	499
case seccafien . . . . .	28	46	borgo menegon I . . . . .	625	20	ZERO BRANCO* . . . . .	18	2.434
case soligo . . . . .	67	50	borgo menegon II . . . . .	300	24	fontane . . . . .	13	37
molino di ferro . . . . .	61	35	borgo olivi . . . . .	665	34	case sparse . . . . .	—	3.189
rizzardina . . . . .	45	86	borgo pesaro . . . . .	203	27			
case sparse . . . . .	—	4.401	castagne' . . . . .	408	21			
<b>VIDOR . . . . .</b>	397/127	<b>2.954</b>	castella . . . . .	159	30			
<b>VIDOR . . . . .</b>	397/127	<b>2.954</b>	con alti . . . . .	285	20			
VIDOR* . . . . .	152	2.543	confini . . . . .	192	31			
			crodarossa . . . . .	453	18			

TAV. 3 - Località abitate e relativa ampiezza demografica

LOCALITÀ ABITATE	Classi di ampiezza demografica	Codice dei Comuni di appartenenza	LOCALITÀ ABITATE	Classi di ampiezza demografica	Codice dei Comuni di appartenenza	LOCALITÀ ABITATE	Classi di ampiezza demografica	Codice dei Comuni di appartenenza
ai palazzi	*	034	BERTONERIA	*	095	borgo menegon II	*	092
ALBAREDO	**	089	BESSICA	**	036	borgo molino	*	073
ALBERONE	*	013	BIANCADE	**	069	borgo molino (2)	*	052
ALBINA	**	031	bianchi	*	043	BORGO MUNICIPIO*	***	019
ALBINA*	**	028	BIBANO	**	033	borgo nuovo	*	028
al boschetto	*	083	bidasio	*	050	borgo olivi	*	092
alla draga	*	086	BIGOLINO	**	087	borgo palu'	*	078
alla rampa	*	010	BOCCA CALLALTA	**	071	borgo perinot	*	021
alle pioveghe	*	010	bocca di serra	*	014	borgo pesaro	*	092
alle pozzette	*	010	boiago	*	064	borgo portinor	*	007
al maglio	*	055	bolzon	*	028	borgo pradelle	*	007
al palazzon	*	063	BONISIOLO	**	043	borgo san rocco	*	051
al sile	*	047	borghi	*	046	borgo santa margherita	*	025
ALTIPOLE*	**	001	borgo america	*	073	borgo scalon	*	073
alture	*	043	borgo anese	*	073	BORGO SCUOLE	*	019
alzaia	*	081	borgo antiga	*	073	borgo serragli	*	077
ansa del sile	*	086	borgo antiga	*	092	borgo tocchet	*	022
ANZANO	**	007	borgo bianchi	*	074	borgo vendrame	*	017
ARCADE*	**	002	borgo bottleselle	*	025	BORGO VERDE	**	063
ARFANTA	*	084	borgo breda	*	080	borgo verde (bivio cavrie')	**	071
artisini	*	068	borgo canalet	*	078	borgo vidali	*	016
arzeri	*	070	borgo castegne'	*	073	BORSO DEL GRAPPA*	***	004
ASOLO*	***	003	borgo chiari	*	078	BOSCHETTA	**	063
badoere	*	066	borgo colesai	*	092	boschi	*	068
BADOERE*	**	047	borgo colle	*	073	boschier	*	077
bagaggiolo	*	069	borgo dall'armellina I	*	038	bosco	*	003
BAGNOLO	**	073	borgo dall'armellina II	*	038	braidà	*	043
bagnon	*	071	borgo del molino (1)	*	017	BREDA	*	030
baldin e perer	**	001	borgo di basso fadalto	*	092	BREDA*	**	005
barati	*	024	borgo di san floriano	*	012	breda	*	076
BARBISANO	**	057	BORGO DI SOPRA	**	019	brentelle	*	036
barchessa	*	010	borgo doimo	*	073	BRISCHE	**	041
BARCON	**	089	borgo economia	*	055	broi	*	061
barichelli	*	001	borgo fae'	*	092	bruna	*	031
barriera	*	083	borgo fagaraz	*	038	burano	*	069
barrucchella	*	059	BORGO FIOR (1)	**	038	busa	*	043
barzan	*	064	borgo furo	*	025	BUSCO	*	058
BASALGHELLE	*	037	borgo gardin	*	072	busco	*	082
bassi	*	054	borgo geron	*	017	BUSTA (1)	*	046
belgiardino	*	062	borgo lozzo	*	073	CA' BARBARO (1)	*	010
belgiardino quadrivio	*	062	borgo marcon	*	038	caberlotto	*	047
belvedere	*	093	borgo martignago basso	*	093	CAERANO DI SAN MARCO*	***	006
bernardi	*	054	borgo menegon I	*	092	ca' falier	*	003



## segue TAV. 3 - Località abitate e relativa ampiezza demografica

LOCALITÀ ABITATE	Classi di ampiezza demografica	Codice dei Comuni di appartenenza	LOCALITÀ ABITATE	Classi di ampiezza demografica	Codice dei Comuni di appartenenza	LOCALITÀ ABITATE	Classi di ampiezza demografica	Codice dei Comuni di appartenenza
ca' ferronato	*	077	CASALE SUL SILE*	* * *	009	CASELLE (1)	* *	001
calbassa (castello)	*	071	cascina lazzaris	*	040	case magro	*	069
calderano	*	031	case ancilotto	*	091	case marchesin	*	085
ca' leoncino	*	013	case andretta	*	063	case marchetto	*	091
callalta	*	068	case armenteri	*	055	case masarin	*	069
calnova	*	049	case baldo	*	093	case morellato	*	085
calpena	*	021	case barbon	*	040	case moretton	*	055
CAMALO'	* *	062	case bellini	*	082	case nadal	*	007
camalo'	*	090	case bello	*	086	case pantiera	*	069
camerin	*	020	case bernardi	*	085	case paolin	*	033
ca' miane	*	068	case berton	*	005	case papa	*	021
caminada	*	074	case bettiol	*	069	case pastori	*	040
CAMINO	* *	051	case bianche	*	035	case pellizzari	*	085
ca' moresco	*	013	case bonotto	*	074	case perinot	*	072
campanelle	*	033	case borsato	*	082	case pettenon	*	085
CAMPEA	* *	042	case boscalto	*	012	case porcellato	*	068
CAMPIGO	* *	012	case brunelli	*	054	case pozzobon	*	085
CAMPION (1)	* *	020	case buffon	*	072	ca' serena	*	036
CAMPOBERNARDO	* *	070	case busato	*	069	case richetti	*	086
CAMPOCROCE	* *	043	case cadorin	*	085	case rovero	*	063
CAMPO DI PIETRA	* *	070	case capitello	*	086	case sambugole (2)	*	086
CAMPOMOLINO	* *	031	case cappellazzo	*	086	case sartor	*	085
CANDELU'	* *	040	case carniato	*	085	case sartor	*	055
candole'	*	070	case cengia	*	054	case sartori	*	054
CANIEZZA*	* *	014	case cimitero	*	041	case sartori	*	085
canil	*	054	case corrente	*	055	case sartori	*	005
canonica vecchia	*	064	case costarezzo	*	054	case scomparin	*	081
canton (1)	*	009	case costella	*	007	case seccafien	*	089
canton (3)	*	081	case de bortoli	*	085	case soligo	*	089
ca' palazzi	*	049	case della guizza	*	074	case soligo	*	032
ca' perinot	*	072	case del puppo	*	033	case tolonet	*	021
capitello	*	040	case de nardo	*	038	case tormena (1)	*	087
CAPPELLA MAGGIORE*	* *	007	case de stefani	*	065	case tosello	*	085
CA' RAINATI	* *	077	case di via vittoria	*	005	case trentin	*	040
CARBONERA* (1)	* * *	008	case favotto	*	085	casette	*	037
carbonere nuove	*	016	case fregona	*	039	casette di bella venezia	*	012
cardenzin	*	020	case gallinaro	*	047	case veneran	*	085
carita'	*	012	case garbuio-piccolo	*	068	case vespada	*	078
CARPENEDO	* *	089	case gazzola	*	039	case vettoretti	*	087
CARPESICA	* *	092	case gheller	*	032	case zanatta	*	086
cartiera	*	058	case girardi	*	085	CASIER	* *	010
CASACORBA	* *	089	case guernier	*	055	casonetti	*	083
casale	*	065	case isabella	*	087	casoni	*	070

## segue TAV. 3 - Località abitate e relativa ampiezza demografica

LOCALITÀ ABITATE	Classi di ampiezza demografica	Codice dei Comuni di appartenenza	LOCALITÀ ABITATE	Classi di ampiezza demografica	Codice dei Comuni di appartenenza	LOCALITÀ ABITATE	Classi di ampiezza demografica	Codice dei Comuni di appartenenza
casoni (1)	*	012	col	*	027	COVOLO-LEVADA (1)	**	056
casoni	*	066	col de draga (1)	*	061	COZZUOLO	*	092
casoni	*	068	col di osigo	*	030	CRESPANO DEL GRAPPA*	***	024
casotto	**	073	COLLABRIGO	*	021	CRESPIGNAGA	**	039
CASSANEGO	*	004	collalto	*	011	CREVADA	*	083
castagne'	*	092	COLLALTO	*	083	crevada	*	073
castagnera alta	*	055	COLLE UMBERTO*	**	020	CROCETTA-PONTE ROMANI* (1)	***	025
CASTAGNOLE	**	055	colli	*	054	crociera	*	086
castelcias	*	014	col lonc	*	079	crodarossa	*	092
CASTELCUCCO* (1)	**	011	COLMAGGIORE	**	084	cucca	*	071
castelcucco	*	063	colmello	*	055	CUROGNA	*	056
CASTELFRANCO VENETO*	***	012	colonia agricola	*	008	CUSIGNANA	**	032
castella	*	037	COL SAN MARTINO	***	026	da agostini	*	032
castella	*	092	COMBAI	**	042	da meneghin	*	032
castelli	*	082	comunella	*	077	danese	*	030
castello (2)	**	008	comunetto	*	012	dei buffoli	*	070
castello di cison (2)	*	018	con alti	*	092	dei fioretti	*	020
CASTELLO DI GODEGO*	***	013	conceria-rivette	*	025	del merlo	*	068
CASTELLO ROGANZUOLO	*	072	conche	*	070	dosa di sotto	*	016
CASTELMINIO	**	066	CONEGLIANO* (1)	***	021	DOSSON* (2)	***	010
CASTIONE (1)	*	013	confine	*	086	EDIFIZIO (2)	*	001
CASTIONE (1)	**	036	confini	*	092	EDIFIZIO (1)	*	089
CA' TRON	*	069	CONSCIO	**	009	era grande	*	045
cattai	*	028	contesse	*	020	FADALTO (2)	*	092
CAVALIER	**	034	co priuli	*	070	FAE'	**	051
CAVASAGRA	**	089	CORBANESE	**	084	FAGARE'	**	071
CAVRIE	**	071	CORDIGNANO* (1)	***	022	faliero	*	020
cazzaro	*	064	cornadella	*	017	falzadelle	*	055
CENDON	**	081	CORNARE'	**	037	FALZE' DI PIAVE	***	080
chendrole	*	068	cornarotta	*	064	FALZE'-SIGNORESSA-MUSANO*	***	085
ceramica pagrossin	*	086	cornarotta alta	*	085	fantin	*	064
cervan	*	012	CORNUDA* (1)	***	023	FANZOLO	**	089
cescon	*	028	corteabba'	*	041	farra	*	054
CESSALTO*	**	015	COSNIGA-ZOPPE**	***	076	FARRA DI SOLIGO*	**	026
CHIARANO*	**	016	COSTA	*	021	FARRO'	*	027
chiesa	*	069	costa alta	*	056	federa	*	065
CHIESA VECCHIA	*	044	costa bassa	*	056	FIETTA	*	054
chizzetta	*	047	costa di la'	*	084	FOLLINA*	**	027
CIANO	**	025	costalunga	*	014	fontane	*	058
CIMADOLMO*	**	017	costa mattia	*	045	fontane	*	095
CISER	*	030	costanza	*	068	FONTANELLE	**	028
CISON DI VALMARINO*	**	018	costanza di riese	*	068	fontanelle	*	076
cittadella	*	038	COSTE	**	039	FONTANELLETTE	*	028

## segue TAV. 3 - Località abitate e relativa ampiezza demografica

LOCALITÀ ABITATE	Classi di ampiezza demografica	Codice dei Comuni di appartenenza	LOCALITÀ ABITATE	Classi di ampiezza demografica	Codice dei Comuni di appartenenza	LOCALITÀ ABITATE	Classi di ampiezza demografica	Codice dei Comuni di appartenenza
FORTE ALTO	**	029	i boschi	*	069	magnadola	*	015
FORMENIGA	*	092	il corno	*	036	maiole	*	020
fornace carlesso	*	047	INCHIOSTRIFICIO (3)	*	010	malcanton	*	005
fornaci (1)	*	065	isonzo	*	009	malgara	*	077
FORNACI*	**	044	istituto elisabettine (1)	*	054	malgher	*	041
fornaci (1)	*	083	ISTRANA*	**	035	malintrada	*	049
fornaci	*	082	LA BELLA-LIGONTO	**	027	malombra	*	043
forner	*	045	la chiesa	*	008	MANSUE'*	**	037
FOSSABIUBA	*	037	la colombara	*	036	MANZANA	*	092
FOSSALTA' MAGGIORE	**	016	la croce	*	063	maren	*	092
FOSSALUNGA	**	089	LAGO	**	067	MARENO DI PIAVE*	**	038
FOSSAMERLO-BORGHETTO (1)	**	076	la monchia	*	086	marigonda	*	034
FRANCENIGO	**	031	LANCENIGO-CATENA-FONTANE* (1)	**	091	MAROCOCCO (1)	**	043
FRATTA	**	084	la risiera	*	072	MASER*	**	039
FRATTA	**	051	LAURO	*	003	MASERADA SUL PIAVE*	**	040
FRATTE	*	030	lavaio	*	093	MAZZOCCO	**	043
FREGONA*	**	030	LA VALLE	*	045	mazzocco vecchio	*	043
FRESCADA (1)	**	063	lazzaretto	*	043	MEDUNA DI LIVENZA*	**	041
fuga	*	004	le marche	*	005	MENARE' (2)	**	020
fungaia	*	083	LEVADA	*	033	meneghetti	*	029
fusere	*	054	LEVADA	**	058	MESCOLINO-MINELLE	**	020
ga' galletti	*	049	le valli	*	077	mestre	*	003
GAI (1)	**	076	LE VEGRE	*	013	mezzo ciel	*	077
GAI	*	018	libralato	*	064	MIANE*	**	042
GAIRINE*	**	031	LIEDOLO	**	077	micheloni	*	004
garbuio	*	003	logaro-mazzocca	*	056	michieletti	*	024
gatti	*	077	LORENZAGA	*	049	MIGNAGOLA	**	008
ghetto	**	043	LORENZON (1)	*	028	milies (1)	*	079
GIAVERA DEL MONTELLO* (1)	**	032	LORIA*	**	036	MOGLIANO VENETO*	**	043
GILDI-SANT'URBANO	*	025	lovatto	*	050	moletto	*	034
giolli	*	029	LUCA	*	030	molinella	*	081
GODEGA*	**	033	LUGHIGNANO	**	009	molini	*	003
gonelle	*	015	LUTRANO	**	028	molino campocroce	*	043
gonfo	*	070	madonna albera	*	035	molino di ferro	*	068
GORGIO DEI MOLINI	**	034	MADONNA DELLA SALUTE	*	039	molino di ferro	*	089
GORGIO DELLA CHIESA*	**	034	madonna della salute	*	069	molino mandelli	*	086
granigo	*	014	MADONNA DELLE GRAZIE (2)	**	063	MONFUMO*	*	045
grasseghella	*	058	madonnetta	*	002	MONTANER	**	078
guarda	*	027	madorbo	*	017	MONTEBELLUNA* (2)	**	046
GUIA	**	087	magera	*	051	montiron	*	081
guizza	*	021	maglio	*	036	MORGANO	*	047
guizze	*	002	maglio dell'inferno	*	006	MORIAGO DELLA BATTAGLIA*	**	048
gustinet	*	061		*		MORO (1)	**	073

## segue TAV. 3 - Località abitate e relativa ampiezza demografica

LOCALITÀ ABITATE	Classi di ampiezza demografica	Codice dei Comuni di appartenenza	LOCALITÀ ABITATE	Classi di ampiezza demografica	Codice dei Comuni di appartenenza	LOCALITÀ ABITATE	Classi di ampiezza demografica	Codice dei Comuni di appartenenza
MOSNIGO	**	048	parrocchia santa croce	*	050	PRIULA-COLFOSCO	***	083
MOTTA DI LIVENZA*	***	049	passionisti (1)	*	077	punte alla mussa	*	066
motte	*	013	passo vecchio	*	070	quadrivio	**	091
mozzato	*	064	pastri	*	003	quattro strade	*	054
MULIPARTE	**	039	patean	*	057	QUINTO DI TREVISO*	***	064
MURA	*	018	peccole (selve)	*	067	RAI	*	074
MURE	*	041	PEDEGUARDA	**	027	RAMERA	**	038
MUDESTRE (1)	**	069	PEDEROBBA	**	056	RAMON	**	036
NAVOLE'	*	034	PERO	**	005	RAMON-CAMPAGNA	**	036
NEGRISIA	**	058	peschierette	*	010	redigole	*	049
NERBON	*	071	PEZZAN	**	008	REFRONTOLO*	**	065
nerbon	*	081	PEZZAN	**	035	RESANA*	**	066
NERVESIA DELLA BATTAGLIA*	***	050	pianche	*	020	RESERA	*	084
noaie	*	068	PIANZANO	**	033	reseretta	*	084
nogarazze	*	077	pieve	*	014	REVINE	**	067
NOGAROLO	*	084	PIEVE DI SOLIGO*	***	057	RIESE PIO X*	**	068
NOVE-SAN FLORIANO	**	092	pighenzo	*	036	rigamonti	*	043
OBLEDO	*	014	piovega	*	029	RIGOLE	*	037
ODERZO* (1)	***	051	piovel	*	055	risere	*	031
OGLIANO	**	021	pizzocchera	*	070	riva alta	*	090
ONE**	***	029	POGGIANA	**	068	riva livenza	*	049
ONGARIE	*	047	PONTE DELLA MUDA	**	022	rizzardina	*	089
ONIGO*	**	056	PONTE DI PIAVE* (1)	***	058	ROLLE	*	018
ORMELLE* (1)	**	052	ponte di pietra	*	025	romanelle	*	035
ORSAGO* (1)	***	053	ponteggio	*	087	RONCADE* (2)	***	069
OSIGO	**	030	PONZANO	**	059	RONCADELLE	**	052
OSPEDALETTO	**	035	PORCELLENZO	**	055	ronche	**	051
osteria baccichetto	*	038	pordenone	*	049	rosset	*	024
osteria candelu'	*	086	PORTOBUFFOLE**	**	060	rossetto	**	055
osteria madonna del carmine	*	010	POSSAGNO*	**	061	ROVARE'	**	071
osteria nuova	*	010	POSTIOMA	**	055	rover	*	061
PADERNO*	**	054	POVEGLIANO*	**	062	ROVERBASSO	**	019
PADERNO*	***	059	POZZETTO (1)	*	081	RUA*	**	073
padova	*	023	pozzo	*	077	RUGOLO	*	078
PAESE*	***	055	pra' comun	*	028	runco	*	041
palazzi	*	064	PRADAZZI	**	003	RUSTIGNE'	*	051
palazzo faggion	*	004	pradegnan	*	027	SACCOL	*	087
palazzon	*	068	praderadego (1)	*	027	SACCON	*	076
palazzon	**	082	PRALONGO	**	044	SALA	**	035
palazzo neville	*	045	PREGANZIOL*	***	063	sala di sopra	*	034
pancrazio	*	043	PREMAOR	**	042	SALETTO-SAN BARTOLOMEO	**	005
panigaia	*	012	prepier	*	016	salettuoil	*	040
parisotti	*	003	previdal	*	092	SALTORE	*	040


## segue TAV. 3 - Località abitate e relativa ampiezza demografica

LOCALITÀ ABITATE	Classi di ampiezza demografica	Codice dei Comuni di appartenenza	LOCALITÀ ABITATE	Classi di ampiezza demografica	Codice dei Comuni di appartenenza	LOCALITÀ ABITATE	Classi di ampiezza demografica	Codice dei Comuni di appartenenza
salute	*	058	santa mama	*	025	SILEA* (2)	***	081
SALVATRONDA	**	012	santa margherita	*	011	SILVELLA	**	022
SAMBUGHE	**	063	SANTA MARIA	**	073	SOFFRATTA	**	038
SAN BIAGIO DI CALLALTA*	**	071	SANTA MARIA*	**	067	soler	*	028
SAN BOLDO (1)	*	018	santa maria della vittoria	*	093	SOLIGO	**	026
san daniele	*	020	SANTA MARIA DEL PIAVE	**	038	SOLLER	*	018
san daniele-tombola	*	083	SANTA MARIA DI CAMPAGNA	**	015	SOPRACASTELLO	**	077
san felice	*	076	SANT'ANASTASIO	**	015	soprapiana	*	090
SAN FIOR DI SOPRA*	**	072	SANT'ANDRA'	**	062	SOTTOCRODA	*	067
SAN FIOR DI SOTTO	**	072	SANT'ANDREA	**	012	SPERCENIGO	*	071
SAN FLORIANO	**	012	sant'antonio	*	011	spezzamonte	*	004
SAN FLORIANO-OLMI	***	071	sant'antonio	*	050	SPINEDA	**	068
san giacomo	*	069	sant'antonio	*	039	SPRESIANO* (1)	***	082
SAN GIACOMO DI MUSESTRELLE	**	008	sant'antonio	*	094	STABIUZZO	**	017
SAN GIORGIO (1)	*	074	santa rosa	*	021	storga	*	081
SAN GIOVANNI	**	087	SANT'ELENA	**	081	stramare	*	079
SAN GIOVANNI	**	049	SANT'EULALIA	**	004	SUSEGANA*	***	083
san giuseppe	*	094	SANTI ANGELI	*	032	TALPONADA*	**	070
san liberale e san vitale (2)	*	054	san tiziano	*	026	TARZO*	**	084
SAN LORENZO	*	092	SANTO STEFANO	*	022	TEMPIO	**	052
SAN MARCO	**	066	SANTO STEFANO	**	087	terraglio	*	031
SAN MARTINO	**	072	santo stefano	*	049	tiepolo	*	008
SAN MARTINO	*	071	SAN VENDEMIANO	**	076	tocchetto	*	093
SAN MARTINO	**	020	san vitale	*	086	tonus	*	030
SAN MICHELE	*	073	san vito	*	059	torre d'orlando	*	086
SAN MICHELE DI PIAVE	**	017	SAN VITO	**	001	torricella	*	022
san muffio	*	069	SAN ZENONE*	**	077	toti	*	094
SAN NICOLO'	*	058	SARMEDE*	**	078	TOVENA	**	018
SAN PIERINO	*	021	savi	*	004	tre forni	*	035
san pietro	*	022	SCANDOLARA	**	095	trentinaglia	*	040
SAN PIETRO	*	073	SCOMIGO (2)	**	021	TREVIGNANO	**	085
SAN PIETRO NOVELLO	*	044	scuole	*	047	TREVISO* (1)	***	086
SAN POLO DI PIAVE*	**	074	sega	*	064	tuna	*	054
SAN ROCCO	**	032	sega	*	036	VACIL	*	005
san sebastiano	*	020	SEGUSINO*	**	079	VALDOBBIADENE*	***	087
san silvestro	*	018	selva campagna	*	093	valentigo sotto	*	051
santa brigida	*	066	SELVA DEL MONTELLO (1)	**	093	VALLA'	**	068
SANTA CRISTINA	**	064	SERNAGLIA DELLA BATTAGLIA*	***	080	VALLIO	*	069
santa felicità	*	022	sette casoni	*	005	vallo	*	013
sant'agostino	*	049	SETTIMO (1)	*	047	VALLONTO	*	028
SANT'ALBERTO	**	095	SETTIMO (1)	*	064	VALMARENO	**	027
SANTA LUCIA DI PIAVE* (1)	***	075	sforzin	*	070	vanin	*	064
						VARAGO	**	040

## segue TAV. 3 - Località abitate e relativa ampiezza demografica

LOCALITÀ ABITATE	Classi di ampiezza demografica	Codice dei Comuni di appartenenza	LOCALITÀ ABITATE	Classi di ampiezza demografica	Codice dei Comuni di appartenenza	LOCALITÀ ABITATE	Classi di ampiezza demografica	Codice dei Comuni di appartenenza
vardanega	*	061	VIDOR*	***	090	vitipan	*	056
VASCON	**	008	VIGONOVO DI SOPRA (1)	**	070	VITTORIO VENETO* (3)	***	092
VAZZOLA*	***	088	villa bramullo	*	091	vizza	*	092
VEDELAGO*	**	089	VILLA DI VILLA	**	022	vollone	*	077
vela piccola	*	015	villaggio florida	*	059	VOLPAGO DEL MONTELLO*	***	093
VENEGAZZU' (2)	**	093	villa maria (3)	*	008	zagaria	*	064
venezia	*	003	villa morpurgo	*	063	zappare'	*	085
VETTORAZZI	**	014	VILLANOVA	*	049	zara	*	064
vezzi	*	050	villanova	*	005	zecchina	*	064
via battisti	*	088	VILLANOVA	**	035	ZENSON DI PIAVE*	**	094
via bosco	*	088	villa raspa	*	003	zeriolo	**	047
via cal di prade	*	088	VILLARASPA (2)	*	023	ZERMAN	*	043
via campagna	*	088	VILLARAZZO	**	012	ZERO BRANCO*	***	095
VIAL (1)	*	003	VILLORBA	***	091	zuel di la'	*	018
via monticano	*	088	virago	*	014	zuel di qua	*	018
vidor (3)	*	021	VISNADELLO (2)	**	091			

note alle tavole 2 e 3





## NOTE PER SINGOLO COMUNE

- ALTIVOLE**  
( 1) CENTRO CONTIGUO AL CENTRO BUSTA DEL COMUNE DI MONTEBELLUNA.  
( 2) CENTRO CONTIGUO AL CENTRO OMONIMO DEL COMUNE DI VEDELAGO.
- ASOLO**  
( 1) CENTRO CONTIGUO AL CENTRO CASTELCUCCO DEL COMUNE OMONIMO.
- CARBONERA**  
( 1) CENTRO CONTIGUO AL CENTRO TREVISO DEL COMUNE OMONIMO.  
( 2) NUCLEO CONTIGUO AL NUCLEO CASE SAMBUGOLE DEL COMUNE DI TREVISO.  
( 3) NUCLEO SPECIALE: ISTITUTO DI RIEDUCAZIONE.
- CASALE SUL SILE**  
( 1) NUCLEO CONTIGUO AL NUCLEO OMONIMO DEL COMUNE DI SILEA.
- CASIER**  
( 1) CENTRO CONTIGUO AL CENTRO TREVISO DEL COMUNE OMONIMO.  
( 2) CENTRO CONTIGUO AI CENTRI FRESCADA DEL COMUNE DI PREGANZIOL E TREVISO DEL COMUNE OMONIMO.  
( 3) CENTRO CONTIGUO AL CENTRO MADONNA DELLE GRAZIE DEL COMUNE DI PREGANZIOL.
- CASTELCUCCO**  
( 1) CENTRO CONTIGUO AL CENTRO VIAL DEL COMUNE DI ASOLO.
- CASTELFRANCO VENETO**  
( 1) NUCLEO CONTIGUO AL NUCLEO OMONIMO DEL COMUNE DI SAN MARTINO DI LUPARI (PD).
- CASTELLO DI GODEGO**  
( 1) CENTRO CONTIGUO AL CENTRO OMONIMO DEL COMUNE DI LORIA.
- CIMADOLMO**  
( 1) NUCLEO CONTIGUO AL NUCLEO OMONIMO DEL COMUNE DI ORMELLE.
- CISON DI VALMARINO**  
( 1) CENTRO TEMPORANEO.  
( 2) NUCLEO SPECIALE: CONVENTO.
- COLLE UMBERTO**  
( 1) CENTRO CONTIGUO AL CENTRO VITTORIO VENETO DEL COMUNE OMONIMO.  
( 2) CENTRO CONTIGUO AL CENTRO SCOMIGO DEL COMUNE DI CONEGLIANO.
- CONEGLIANO**  
( 1) CENTRO CONTIGUO AI CENTRI MORO DEL COMUNE DI SAN PIETRO DI FELETTO, GAI E FOSSAMERLO-BORGHETTO DEL COMUNE DI SAN VENDEMIANO E SANTA LUCIA DI PIAVE DEL COMUNE OMONIMO.  
( 2) CENTRO CONTIGUO AL CENTRO MENARE' DEL COMUNE DI COLLE UMBERTO.  
( 3) NUCLEO SPECIALE: CONVITTO.
- CORDIGNANO**  
( 1) CENTRO CONTIGUO AL CENTRO ORSAGO DEL COMUNE OMONIMO.
- CORNUDA**  
( 1) CENTRO CONTIGUO AL CENTRO CROCETTA-PONTE ROMANI DEL COMUNE DI CROCETTA DEL MONTELLO.  
( 2) CENTRO CONTIGUO AL CENTRO COVOLO-LEVADA DEL COMUNE DI PEDEROBBA.
- CROCETTA DEL MONTELLO**  
( 1) CENTRO CONTIGUO AL CENTRO CORNUDA DEL COMUNE OMONIMO.
- FOLLINA**  
( 1) NUCLEO SPECIALE: INSEDIAMENTO RESIDENZIALE CON POPOLAZIONE NON STABILE.
- FONTANELLE**  
( 1) CENTRO CONTIGUO AL CENTRO ODERZO DEL COMUNE OMONIMO.
- GIAVERA DEL MONTELLO**  
( 1) CENTRO CONTIGUO AL CENTRO SELVA DEL MONTELLO DEL COMUNE DI VOLPAGO DEL MONTELLO.
- LORIA**  
( 1) CENTRO CONTIGUO AL CENTRO OMONIMO DEL COMUNE DI CASTELLO DI GODEGO.
- MARENO DI PIAVE**  
( 1) CENTRO CONTIGUO AL CENTRO SANTA LUCIA DI PIAVE DEL COMUNE OMONIMO.
- MOGLIANO VENETO**  
( 1) CENTRO CONTIGUO AL CENTRO MESTRE DEL COMUNE DI VENEZIA.
- MONTEBELLUNA**  
( 1) CENTRO CONTIGUO AL CENTRO CASELLE DEL COMUNE DI ALTIVOLE.  
( 2) CENTRO CONTIGUO AL CENTRO VENEGAZZU DEL COMUNE DI VOLPAGO DEL MONTELLO.
- MORGANO**  
( 1) CENTRO CONTIGUO AL CENTRO OMONIMO DEL COMUNE DI QUINTO DI TREVISO.
- MOTTA DI LIVENZA**  
( 1) FRAZIONE SPECIALE: TERRITORIO GRAVITANTE SUL COMUNE DI SANTO STINO DI LIVENZA (VE).
- ODERZO**  
( 1) CENTRO CONTIGUO AL CENTRO LORENZON DEL COMUNE DI FONTANELLE.
- ORMELLE**  
( 1) CENTRO CONTIGUO AL CENTRO SAN GIORGIO DEL COMUNE DI SAN POLO DI PIAVE.  
( 2) NUCLEO CONTIGUO AL NUCLEO OMONIMO DEL COMUNE DI CIMADOLMO.
- ORSAGO**  
( 1) CENTRO CONTIGUO AL CENTRO CORDIGNANO DEL COMUNE OMONIMO.
- PADERNO DEL GRAPPA**  
( 1) NUCLEO SPECIALE: CONVENTO.  
( 2) NUCLEO SPECIALE: INSEDIAMENTO RESIDENZIALE CON POPOLAZIONE NON STABILE.
- PEDEROBBA**  
( 1) CENTRO CONTIGUO AL CENTRO VILLARASPA DEL COMUNE DI CORNUDA.
- PONTE DI PIAVE**  
( 1) CENTRO CONTIGUO AL CENTRO VIGONOVO DI SOPRA DEL COMUNE DI SALGAREDA.
- POSSAGNO**  
( 1) NUCLEO SPECIALE: CONVENTO.
- PREGANZIOL**  
( 1) CENTRO CONTIGUO AI CENTRI TREVISO DEL COMUNE OMONIMO E DOSSON DEL COMUNE DI CASIER.  
( 2) CENTRO CONTIGUO AL CENTRO INCHIOSTRIFICIO DEL COMUNE DI CASIER.
- QUINTO DI TREVISO**  
( 1) CENTRO CONTIGUO AL CENTRO OMONIMO DEL COMUNE DI MORGANO.
- REFRONTOLO**  
( 1) NUCLEO CONTIGUO AL NUCLEO OMONIMO DEL COMUNE DI SUSEGANA.
- REVINE LAGO**  
( 1) FRAZIONE SPECIALE: PARTE DI LAGO DIVISO CON IL COMUNE DI TARZO.
- RONCADE**  
( 1) CENTRO CONTIGUO AL CENTRO QUARTO D'ALTINO (VE) DEL COMUNE OMONIMO.  
( 2) CENTRO CONTIGUO AL CENTRO POZZETTO DEL COMUNE DI SILEA.

**NOTE PER SINGOLO COMUNE****SALGAREDA**

( 1 ) CENTRO CONTIGUO AL CENTRO PONTE DI PIAVE DEL COMUNE OMONIMO.

**SAN PIETRO DI FELETTO**

( 1 ) CENTRO CONTIGUO AL CENTRO CONEGLIANO DEL COMUNE OMONIMO.

**SAN POLO DI PIAVE**

( 1 ) CENTRO CONTIGUO AL CENTRO ORMELLE DEL COMUNE OMONIMO.

**SANTA LUCIA DI PIAVE**

( 1 ) CENTRO CONTIGUO AI CENTRI BORGO FIOR DEL COMUNE DI MARENO DI PIAVE E CONEGLIANO DEL COMUNE OMONIMO.

**SAN VENDEMIANO**

( 1 ) CENTRO CONTIGUO AL CENTRO CONEGLIANO DEL COMUNE OMONIMO.

**SAN ZENONE DEGLI EZZELINI**

( 1 ) NUCLEO SPECIALE: CONVENTO.

**SEGUSINO**

( 1 ) NUCLEO SPECIALE: INSEDIAMENTO RESIDENZIALE CON POPOLAZIONE NON STABILE.

**SILEA**

( 1 ) CENTRO CONTIGUO AL CENTRO RONCADE DEL COMUNE OMONIMO.  
( 2 ) CENTRO CONTIGUO AL CENTRO TREVISO DEL COMUNE OMONIMO.  
( 3 ) NUCLEO CONTIGUO AL NUCLEO OMONIMO DEL COMUNE DI CASALE SUL SILE.

**SPRESIANO**

( 1 ) CENTRO CONTIGUO AL CENTRO VISNADELLO DEL COMUNE DI VILLORBA.

**SUSEGANA**

( 1 ) NUCLEO CONTIGUO AL NUCLEO OMONIMO DEL COMUNE DI REFRONTOLO.

**TARZO**

( 1 ) FRAZIONE SPECIALE: PARTE DI LAGO DIVISO CON IL COMUNE DI REVINE LAGO.

**TREVISO**

( 1 ) CENTRO CONTIGUO AI CENTRI DOSSON E CA' BARBARO DEL COMUNE DI CASIER, FRESCADA DEL COMUNE DI PREGANZIOL, LANCENIGO-CATENA-FONTANE DEL COMUNE DI VILLORBA, CARBONERA E SILEA DEI COMUNI OMONIMI.  
( 2 ) NUCLEO CONTIGUO AL NUCLEO CASTELLO DEL COMUNE DI CARBONERA.

**VALDOBBIADENE**

( 1 ) NUCLEO SPECIALE: CONVENTO.

**VEDELAGO**

( 1 ) CENTRO CONTIGUO AL CENTRO OMONIMO DEL COMUNE DI ALTIVOLE.

**VILLORBA**

( 1 ) CENTRO CONTIGUO AL CENTRO TREVISO DEL COMUNE OMONIMO.  
( 2 ) CENTRO CONTIGUO AL CENTRO SPRESIANO DEL COMUNE OMONIMO.

**VITTORIO VENETO**


( 1 ) FRAZIONE SPECIALE: LAGO MORTO.  
( 2 ) CENTRO CONTIGUO AL CENTRO OMONIMO DEL COMUNE DI FARRA D'ALPAGO (BL).  
( 3 ) CENTRO CONTIGUO AL CENTRO CAMPION DEL COMUNE DI COLLE UMBERTO.

**VOLPAGO DEL MONTELLO**

( 1 ) CENTRO CONTIGUO AL CENTRO GIAVERA DEL MONTELLO DEL COMUNE OMONIMO.  
( 2 ) CENTRO CONTIGUO AL CENTRO MONTEBELLUNA DEL COMUNE OMONIMO.

tavole

**PROVINCIA DI VENEZIA**



**TAV. 1 - Superficie territoriale e densità - Numero delle frazioni geografiche, dei centri e dei nuclei**  
**Popolazione residente per tipo di località abitata**

Codice dei Comuni	COMUNI	Superficie territoriale km <sup>2</sup>	Popolazione residente	Densità ab/km <sup>2</sup>	FRAZIONI GEOGRAFICHE numero	LOCALITÀ ABITATE					
						Centri			Nuclei		Case sparse
						Numero	Popolazione	% su popolazione residente	Numero	Popolazione	Popolazione
001	ANNONE VENETO . . . . .	25,79	3.314	128	1	2	1.928	58	3	127	1.259
002	CAMPAGNA LUPIA . . . . .	87,72	5.577	64	4	5	3.733	67	3	112	1.732
003	CAMPOLONGO MAGGIORE . . . . .	23,55	8.769	372	2	3	4.547	52	5	566	3.656
004	CAMPONOGARA . . . . .	21,38	9.156	428	1	3	5.155	56	1	132	3.869
005	CAORLE . . . . .	151,39	11.498	76	7	8	9.707	84	3	87	1.704
006	CAVARZERE . . . . .	140,34	17.753	126	4	6	14.083	79	28	2.285	1.385
007	CEGGIA . . . . .	21,99	5.077	231	1	1	4.325	85	—	—	752
008	CHIOGGIA . . . . .	185,19	53.470	289	2	6	49.391	92	4	446	3.633
009	CINTO CAOMAGGIORE . . . . .	21,48	3.139	146	1	1	2.222	71	4	246	671
010	CONA . . . . .	64,74	3.489	54	1	5	2.851	82	8	517	121
011	CONCORDIA SAGITTARIA . . . . .	66,50	10.361	156	3	4	8.887	86	6	284	1.190
012	DOLO . . . . .	24,17	13.480	558	1	3	10.552	78	1	28	2.900
013	ERACLEA . . . . .	95,05	11.448	120	1	7	6.942	61	7	1.281	3.225
014	FIESSO D'ARTICO . . . . .	6,31	5.792	918	1	2	5.356	92	—	—	436
015	FOSSALTA DI PIAVE . . . . .	9,73	3.735	384	1	2	3.152	84	2	66	517
016	FOSSALTA DI PORTOGRUARO . . . . .	31,17	5.639	181	1	7	4.559	81	5	854	226
017	FOSSO' . . . . .	10,11	5.259	520	1	1	4.615	88	3	74	570
018	GRUARO . . . . .	17,24	2.757	160	1	4	2.174	79	6	162	421
019	IESOLO . . . . .	95,59	22.039	231	4	4	15.094	68	15	1.446	5.499
020	MARCON . . . . .	25,39	8.122	320	1	4	5.755	71	6	580	1.787
021	MARTELLAGO . . . . .	20,09	16.616	827	1	3	13.883	84	13	2.104	629
022	MEOLO . . . . .	26,72	5.121	192	1	4	4.821	94	1	106	194
023	MIRA . . . . .	98,91	35.834	362	2	3	30.326	85	12	2.573	2.935
024	MIRANO . . . . .	45,66	23.994	525	1	7	14.772	62	19	2.838	6.384
025	MUSILE DI PIAVE . . . . .	45,07	9.497	211	1	7	6.003	63	14	949	2.545
026	NOALE . . . . .	24,58	12.065	491	1	5	6.713	56	10	882	4.470
027	NOVENTA DI PIAVE . . . . .	18,07	5.346	296	1	4	3.074	58	2	304	1.968
028	PIANIGA . . . . .	20,05	8.605	429	2	3	5.731	67	2	138	2.736
029	PORTOGRUARO . . . . .	102,31	24.440	239	3	9	19.289	79	34	2.266	2.885
030	PRAMAGGIORE . . . . .	24,21	3.298	136	1	3	1.981	60	4	281	1.036
031	QUARTO D'ALTINO . . . . .	28,16	5.463	194	1	6	4.137	76	5	313	1.013
032	SALZANO . . . . .	17,19	9.256	538	1	2	5.383	58	12	1.561	2.312
033	SAN DONA' DI PIAVE . . . . .	78,73	32.017	407	7	10	25.895	81	9	747	5.375
034	SAN MICHELE AL TAGLIAMENTO . . . . .	112,28	11.961	107	5	9	10.194	85	14	1.489	278
035	SANTA MARIA DI SALA . . . . .	27,97	9.894	354	1	8	5.782	58	6	337	3.775
036	SANTO STINO DI LIVENZA . . . . .	68,13	11.166	164	2	5	8.806	79	6	563	1.797
037	SCORZE' . . . . .	33,29	13.947	419	2	4	7.590	54	13	759	5.598
038	SPINEA . . . . .	15,03	24.514	1.631	1	4	23.188	95	—	—	1.326
039	STRA . . . . .	8,78	6.253	712	1	2	4.508	72	4	535	1.210
040	TEGLIO VENETO . . . . .	11,52	2.043	177	1	2	1.800	88	1	41	202
041	TORRE DI MOSTO . . . . .	38,34	3.739	98	1	1	1.738	46	4	649	1.352
<b>042</b>	<b>VENEZIA . . . . .</b>	<b>457,47</b>	<b>346.146</b>	<b>757</b>	<b>9</b>	<b>19</b>	<b>337.589</b>	<b>98</b>	<b>16</b>	<b>529</b>	<b>8.028</b>
043	VIGONOVO . . . . .	12,79	7.705	602	1	5	4.358	57	6	1.023	2.324
	<b>PROVINCIA . . . . .</b>	<b>2.460,18</b>	<b>838.794</b>	<b>341</b>	<b>86</b>	<b>203</b>	<b>712.589</b>	<b>85</b>	<b>317</b>	<b>30.280</b>	<b>95.925</b>

TAV. 2 - Altitudine e popolazione residente dei Comuni, delle frazioni geografiche e delle località abitate

COMUNI FRAZIONI GEOGRAFICHE LOCALITÀ ABITATE	Altitudine m	Popolazione residente	COMUNI FRAZIONI GEOGRAFICHE LOCALITÀ ABITATE	Altitudine m	Popolazione residente	COMUNI FRAZIONI GEOGRAFICHE LOCALITÀ ABITATE	Altitudine m	Popolazione residente
<b>ANNONE VENETO</b> . . . . .	11/2	<b>3.314</b>	CA' COTTONI . . . . .	5/-1	<b>113</b>	ROTTANOVA . . . . .	7/-2	<b>1.557</b>
ANNONE VENETO . . . . .	11/2	<b>3.314</b>	CA' COTTONI (1) . . . . .	1	87	ROTTANOVA . . . . .	4	1.371
ANNONE VENETO* (1) . . . . .	9	1.868	case sparse . . . . .	—	26	case sparse . . . . .	—	186
LONCON . . . . .	3	60	<b>CAORLE</b> . . . . .	4/0	<b>8.135</b>	<b>SAN PIETRO</b> . . . . .	6/-3	<b>1.115</b>
cantoniera n. 27 . . . . .	4	68	CAORLE* . . . . .	1	7.982	SAN PIETRO . . . . .	1	352
comugna larga (2) . . . . .	5	9	DUNA VERDE . . . . .	1	46	bebbe . . . . .	1	179
giai di pracurte . . . . .	6	50	colonie (2) . . . . .	2	14	pizzon . . . . .	1	116
case sparse . . . . .	—	1.259	case sparse . . . . .	—	93	valcerere - dolfina . . . . .	1	29
<b>CAMPAGNA LUPIA</b> . . . . .	6/-1	<b>5.577</b>	<b>CASTELLO DI BRUSSA</b> . . . . .	1/0	<b>565</b>	case sparse . . . . .	—	439
AVERTO (1) . . . . .	1/0	—	CASTELLO DI BRUSSA . . . . .	1	208	<b>CEGGIA</b> . . . . .	5/-1	<b>5.077</b>
<b>CAMPAGNA LUPIA</b> . . . . .	6/-1	<b>4.105</b>	brussa . . . . .	1	42	<b>CEGGIA</b> . . . . .	5/-1	<b>5.077</b>
CAMPAGNA LUPIA* . . . . .	3	2.686	case sparse . . . . .	—	315	CEGGIA . . . . .	5/-1	<b>5.077</b>
LAZZARETTO (2) . . . . .	3	98	<b>LAGUNA DI CAORLE (3)</b> . . . . .	-3	<b>14</b>	CEGGIA* . . . . .	2	4.325
bozzato . . . . .	3	21	case sparse . . . . .	—	14	case sparse . . . . .	—	752
frattina . . . . .	3	56	<b>SAN GAETANO</b> . . . . .	5/-1	<b>779</b>	<b>CHIOGGIA</b> . . . . .	6/-3	<b>53.470</b>
case sparse . . . . .	—	1.244	OTTAVA PRESA . . . . .	2	117	CHIOGGIA . . . . .	6/-3	<b>53.470</b>
<b>LOVA</b> . . . . .	4/0	<b>632</b>	SAN GAETANO . . . . .	2	114	BACUCCO (1) . . . . .	4	—
LOVA . . . . .	1	360	ciani bassetti . . . . .	2	31	CA' BIANCA . . . . .	2	377
polato . . . . .	1	35	case sparse . . . . .	—	517	CAVANELLA D'ADIGE . . . . .	2	240
case sparse . . . . .	—	237	<b>SAN GIORGIO DI</b> <b>LIVENZA (4)</b> . . . . .	3/-1	<b>1.504</b>	CHIOGGIA* . . . . .	2	46.728
<b>LUGHETTO</b> . . . . .	6/1	<b>840</b>	SAN GIORGIO DI LIVENZA (5) . . . . .	2	1.033	SANT'ANNA . . . . .	2	1.835
LUGHETTO . . . . .	2	457	case sparse . . . . .	—	471	VALLI . . . . .	2	211
LUGO . . . . .	2	132	<b>CAVARZERE</b> . . . . .	11/-3	<b>17.753</b>	ca' lino . . . . .	1	149
case sparse . . . . .	—	251	<b>CAVARZERE</b> . . . . .	11/-3	<b>14.564</b>	ca' pasqua . . . . .	2	100
<b>CAMPOLONGO</b> <b>MAGGIORE</b> . . . . .	6/2	<b>8.769</b>	BOSCOCHIARO . . . . .	1	1.543	ca' zennare . . . . .	2	148
BOJON . . . . .	6/2	<b>4.225</b>	CAVARZERE* . . . . .	4	9.815	punta gorzone . . . . .	—	49
BOJON - LOVA (1) . . . . .	3	2.486	VILLAGGIO BUSONERA . . . . .	1	892	case sparse . . . . .	—	3.633
donolato . . . . .	2	59	acquamarza alta . . . . .	2	87	<b>LA LAGUNA (2)</b> . . . . .	2/0	—
case sparse . . . . .	—	1.680	baggiolina . . . . .	1	114	<b>CINTO CAOMAGGIORE</b> . . . . .	14/6	<b>3.139</b>
<b>CAMPOLONGO</b> <b>MAGGIORE</b> . . . . .	6/3	<b>4.544</b>	botta . . . . .	2	50	<b>CINTO CAOMAGGIORE</b> . . . . .	14/6	<b>3.139</b>
CAMPOLONGO MAGGIORE (CHIESA) . . . . .	3	607	botti barbarighe . . . . .	1	59	CINTO CAOMAGGIORE* (1) . . . . .	11	2.222
CAMPOLONGO MAGGIORE (COMUNE)* . . . . .	3	1.454	braghetta . . . . .	1	65	bando . . . . .	11	42
bertin . . . . .	3	30	buoro . . . . .	1	61	bernardotto . . . . .	10	67
giare . . . . .	3	81	ca' albrizzi . . . . .	1	144	san biagio - chiesa . . . . .	8	60
sartore . . . . .	3	282	ca' briani . . . . .	1	87	san gaetano . . . . .	10	77
zara . . . . .	3	114	canaldose . . . . .	1	32	case sparse . . . . .	—	671
case sparse . . . . .	—	1.976	ca' negra . . . . .	1	49	<b>CONA</b> . . . . .	4/-3	<b>3.489</b>
<b>CAMPONOGARA</b> . . . . .	7/2	<b>9.156</b>	ca' tron . . . . .	2	62	PEGOLOTTE . . . . .	4/-3	<b>3.489</b>
CAMPONOGARA . . . . .	7/2	<b>9.156</b>	chiesazza . . . . .	1	29	CANTARANA . . . . .	2	356
CAMPONOGARA* . . . . .	4	4.523	croce . . . . .	1	52	CONA . . . . .	3	339
CAMPOVERARDO (1) . . . . .	5	541	lezze . . . . .	2	58	CONETTA . . . . .	4	459
PREMAORE . . . . .	3	91	loc. santa maria . . . . .	1	40	MONSOLE . . . . .	2	243
cornio . . . . .	3	132	molina . . . . .	2	57	PEGOLOTTE* (1) . . . . .	3	1.454
case sparse . . . . .	—	3.869	passetto . . . . .	2	163	cordenazzetti . . . . .	2	69
<b>CAORLE</b> . . . . .	5/-3	<b>11.498</b>	punta pali . . . . .	2	58	cordenazzo . . . . .	2	40
CA' CORNIANI . . . . .	3/-1	<b>388</b>	revoltante . . . . .	1	137	foresto . . . . .	2	158
CA' CORNIANI . . . . .	2	120	ribasso . . . . .	1	34	motta molarà . . . . .	1	40
case sparse . . . . .	—	268	roncostorto . . . . .	2	30	sista alta . . . . .	2	97
			san gaetano . . . . .	1	235	sista bassa . . . . .	1	48
			sant'antonio . . . . .	1	79	solferino . . . . .	2	31
			case sparse . . . . .	—	532	treponti . . . . .	3	34
			<b>GRIGNELLA</b> . . . . .	3/-3	<b>517</b>	case sparse . . . . .	—	121
			GRIGNELLA . . . . .	2	110			
			cuora . . . . .	3	69			
			villaggio grignelia . . . . .	2	110			
			case sparse . . . . .	—	228			

## segue TAV. 2 - Altitudine e popolazione residente dei Comuni, delle frazioni geografiche e delle località abitate

COMUNI FRAZIONI GEOGRAFICHE LOCALITÀ ABITATE	Altitudine m	Popolazione residente	COMUNI FRAZIONI GEOGRAFICHE LOCALITÀ ABITATE	Altitudine m	Popolazione residente	COMUNI FRAZIONI GEOGRAFICHE LOCALITÀ ABITATE	Altitudine m	Popolazione residente
<b>CONCORDIA SAGITTARIA</b> . . . . .	5/2	<b>10.361</b>	<i>case sparse</i> . . . . .	—	517	<i>case sparse</i> . . . . .	—	1.059
CONCORDIA SAGITTARIA . .	5/1	<b>9.462</b>	<b>FOSSALTA DI PORTOGRUARO</b> . . . . .	13/3	<b>5.639</b>	PASSARELLA DI SOTTO . . .	8/1	<b>560</b>
CONCORDIA SAGITTARIA* (1) . .	5	7.802	FOSSALTA DI PORTOGRUARO . . . . .	13/3	<b>5.639</b>	PASSARELLA DI SOTTO . . . . .	3	64
LEVADA (1) . . . . .	3	418	ALVISOPOLI . . . . .	7	483	ca' piave nuovo . . . . .	4	75
arzinutti . . . . .	3	38	FOSSALTA DI PORTOGRUARO* .	8	2.240	contrada canalcalmo . . . . .	3	16
case dal moro . . . . .	4	75	FRATTA . . . . .	10	412	<i>case sparse</i> . . . . .	—	405
case levada (3) . . . . .	4	33	GORGIO . . . . .	10	122	VALLE DRAGO IESOLO (1) . .	2/0	—
cornacina . . . . .	3	94	SANTA MARGHERITA . . . . .	6	636	<b>MARCON</b> . . . . .	6/1	<b>8.122</b>
<i>case sparse</i> . . . . .	—	1.002	VADO (1) . . . . .	6	399	MARCON . . . . .	6/1	<b>8.122</b>
LONCON . . . . .	2/1	<b>52</b>	VILLANOVA . . . . .	8	267	COLMELO . . . . .	5	399
LONCON . . . . .	1	8	comugne . . . . .	7	243	GAGGIO . . . . .	4	1.056
<i>case sparse</i> . . . . .	—	44	sacilato . . . . .	8	160	MARCON* . . . . .	4	3.249
SINDACALE . . . . .	3/2	<b>847</b>	stiago . . . . .	6	291	SAN LIBERALE . . . . .	2	1.051
SINDACALE . . . . .	1	659	torresella (2) . . . . .	4	18	boschette . . . . .	4	123
lame . . . . .	1	19	viate (2) . . . . .	4	142	fabris . . . . .	5	43
marango . . . . .	1	25	<i>case sparse</i> . . . . .	—	226	fermata . . . . .	3	101
<i>case sparse</i> . . . . .	—	144	<b>FOSSO'</b> . . . . .	7/3	<b>5.259</b>	poian . . . . .	2	55
<b>DOLO</b> . . . . .	13/1	<b>13.480</b>	FOSSO' . . . . .	7/3	<b>5.259</b>	praello . . . . .	2	196
DOLO . . . . .	13/1	<b>13.480</b>	FOSSO* (1) . . . . .	7	4.615	zuccarello . . . . .	2	62
ARINO . . . . .	8	686	<i>case carraro</i> . . . . .	5	23	<i>case sparse</i> . . . . .	—	1.787
DOLO* (1) . . . . .	7	7.587	<i>case poletto</i> . . . . .	3	21	<b>MARTELLAGO</b> . . . . .	13/5	<b>16.616</b>
SAMBRUSON . . . . .	5	2.279	<i>case zanta</i> . . . . .	3	30	MARTELLAGO . . . . .	13/5	<b>16.616</b>
case brusoni . . . . .	3	28	<i>case sparse</i> . . . . .	—	570	MAERNE . . . . .	8	4.724
<i>case sparse</i> . . . . .	—	2.900	<b>GRUARO</b> . . . . .	16/6	<b>2.757</b>	MARTELLAGO* (1) . . . . .	12	5.651
<b>ERACLEA</b> . . . . .	7/1	<b>11.448</b>	GRUARO . . . . .	16/6	<b>2.757</b>	OLMO . . . . .	8	3.508
GRISOLERA . . . . .	7/1	<b>11.448</b>	BOLDARA . . . . .	11	128	bazzera . . . . .	9	88
BRIAN . . . . .	2	309	GIAI . . . . .	8	436	ca' busato . . . . .	9	78
CA' TURCATÀ . . . . .	2	258	GRUARO* (1) . . . . .	10	1.312	ca' busatti . . . . .	13	215
CREPALDO . . . . .	2	1.444	SEGA - MALCANTON . . . . .	8	298	ca' combi . . . . .	13	14
ERACLEA* . . . . .	2	3.295	brusatotani . . . . .	9	22	ca' longo . . . . .	13	38
ERACLEA MARE . . . . .	2	236	case bergamo . . . . .	16	27	ca' niero . . . . .	13	156
STRETTI . . . . .	2	646	case giometro . . . . .	10	25	ca' nove . . . . .	11	143
TORRE DI FINE . . . . .	2	754	case mondina . . . . .	14	39	ca' scroccaro . . . . .	7	271
cittanova (1) . . . . .	1	174	case nuove . . . . .	15	22	ca' tonetto . . . . .	11	26
murazzetta . . . . .	1	246	covassi . . . . .	12	27	fucina . . . . .	8	122
primo maggio . . . . .	2	279	<i>case sparse</i> . . . . .	—	421	mezzaluna . . . . .	11	70
revedoli . . . . .	2	110	<b>IESOLO</b> . . . . .	8/1	<b>22.039</b>	paetti . . . . .	6	758
sacca . . . . .	2	337	IESOLO . . . . .	7/1	<b>9.498</b>	zigaraga . . . . .	6	125
tabina . . . . .	1	64	IESOLO* . . . . .	2	4.473	<i>case sparse</i> . . . . .	—	629
tombolino . . . . .	3	71	azienda conti frova . . . . .	2	32	<b>MEOLO</b> . . . . .	5/1	<b>5.121</b>
<i>case sparse</i> . . . . .	—	3.225	azienda soldati . . . . .	1	60	MEOLO . . . . .	5/1	<b>5.121</b>
<b>FIESSO D'ARTICO</b> . . . . .	12/6	<b>5.792</b>	borgo i.n.a. . . . .	1	63	CAPO D'ARGINE (1) . . . . .	2	360
FIESSO . . . . .	12/6	<b>5.792</b>	ca' gamba . . . . .	2	51	LOSSON DELLA BATTAGLIA . . .	2	629
BASSA (1) . . . . .	9	263	ca' martin . . . . .	2	80	MARTEGGIA . . . . .	2	293
FIESSO* (2) . . . . .	9	5.093	ca' nani . . . . .	2	85	MEOLO* . . . . .	4	3.539
<i>case sparse</i> . . . . .	—	436	ca' pirani . . . . .	2	101	la fossetta . . . . .	2	106
<b>FOSSALTA DI PIAVE</b> . . . . .	5/2	<b>3.735</b>	carpazi . . . . .	1	132	<i>case sparse</i> . . . . .	—	194
FOSSALTA DI PIAVE . . . . .	5/2	<b>3.735</b>	cason fornaci . . . . .	1	282	<b>MIRA</b> . . . . .	10/0	<b>35.834</b>
CAMPOLONGO . . . . .	4	47	ca' trinchet . . . . .	1	104	LAGUNA VENETA (1) . . . . .	3/0	—
FOSSALTA DI PIAVE* (1) . . . . .	5	3.105	<i>case sparse</i> . . . . .	—	4.035	MIRA TAGLIO . . . . .	10/0	<b>35.834</b>
contee . . . . .	4	48	LIDO DI IESOLO . . . . .	6/0	<b>11.981</b>	MARANO (2) . . . . .	8	1.523
lampol . . . . .	5	18	CORTELLAZZO . . . . .	1	815	MIRA TAGLIO* (3) . . . . .	6	26.031
			LIDO DI IESOLO . . . . .	2	9.742	PIAZZA VECCHIA . . . . .	5	2.772
			ca' crema . . . . .	2	45	amolano . . . . .	5	82
			ca' nicola . . . . .	2	99	ca' argentina . . . . .	5	197
			contrada monti . . . . .	1	221	ca' fascia . . . . .	4	60
						ca' ferrotti . . . . .	4	42

## segue TAV. 2 - Altitudine e popolazione residente dei Comuni, delle frazioni geografiche e delle località abitate

COMUNI FRAZIONI GEOGRAFICHE LOCALITÀ ABITATE	Altitudine m	Popolazione residente	COMUNI FRAZIONI GEOGRAFICHE LOCALITÀ ABITATE	Altitudine m	Popolazione residente	COMUNI FRAZIONI GEOGRAFICHE LOCALITÀ ABITATE	Altitudine m	Popolazione residente
ca' leandri . . . . .	5	59	<b>NOALE . . . . .</b>	18/11	<b>12.065</b>	<b>PORTOGRUARO . . . . .</b>	11/4	<b>17.125</b>
ca' semenzato . . . . .	4	161	<b>NOALE . . . . .</b>	18/11	<b>12.065</b>	PORTOGRUARO* (3) . . . . .	5	15.114
ca' sorbelle . . . . .	6	114	BRIANA . . . . .	16	328	PORTOVECCHIO . . . . .	8	514
ca' tresievoli . . . . .	6	296	CAPPELLETTA . . . . .	17	96	alta di portovecchio . . . . .	7	58
curano . . . . .	4	383	MONIEGO . . . . .	17	658	bassa di portovecchio . . . . .	6	64
dogaletto . . . . .	3	517	NOALE* . . . . .	18	5.255	ca' longa . . . . .	6	93
malpaga . . . . .	4	555	SAN DONO (1) . . . . .	17	376	campeio . . . . .	6	41
molin rotto . . . . .	5	107	bigolo . . . . .	17	187	fornace . . . . .	6	94
case sparse . . . . .	—	2.935	capitelmozzo . . . . .	16	158	fossalato . . . . .	8	107
<b>MIRANO . . . . .</b>	13/3	<b>23.994</b>	casone . . . . .	17	44	nosedo . . . . .	8	29
<b>MIRANO . . . . .</b>	13/3	<b>23.994</b>	ferrara . . . . .	13	38	ronchi . . . . .	5	43
BALDAN - FORMIGO (1) . . . . .	6	228	mestrina . . . . .	13	57	selvamaggiore . . . . .	4	37
BALLO' . . . . .	6	1.058	noalese nord . . . . .	15	36	case sparse . . . . .	—	931
CAMPOCROCE . . . . .	9	158	roverato . . . . .	17	53	<b>PRADIPOZZO - SUMMAGA . . . . .</b>	8/2	<b>3.924</b>
MIRANO* (2) . . . . .	9	10.684	scotton . . . . .	16	93	LISON . . . . .	5	128
SCALTENIGO . . . . .	7	721	valli . . . . .	15	115	OSTERIA AL TROVATORE (4) . . . . .	3	131
VETREGO . . . . .	4	494	vernice . . . . .	13	101	PRADIPOZZO . . . . .	6	654
ZIANIGO . . . . .	10	1.429	case sparse . . . . .	—	4.470	SUMMAGA . . . . .	6	1.098
borgo zuccherò . . . . .	6	174	<b>NOVENTA DI PIAVE . . . . .</b>	13/1	<b>5.346</b>	ca' cantele . . . . .	6	26
caorliega . . . . .	10	209	<b>NOVENTA DI PIAVE . . . . .</b>	13/1	<b>5.346</b>	ca' gaiotto . . . . .	2	78
case brazzolozzo . . . . .	10	58	GRASSAGA SAN GIORGIO (1) . . . . .	3	37	ca' ghetto . . . . .	5	35
case gallo . . . . .	8	70	NOVENTA DI PIAVE* (2) . . . . .	3	2.873	ca' regini . . . . .	6	28
case masiero . . . . .	7	59	ROMANZIOL . . . . .	3	97	cavariol . . . . .	6	179
case mintò . . . . .	7	81	SANTA TERESINA . . . . .	2	67	levada (5) . . . . .	4	50
case niero . . . . .	6	130	cazorzi . . . . .	6	73	mazzolada . . . . .	4	196
case pugliero . . . . .	7	83	sabbianera - pinesso . . . . .	4	231	noiare . . . . .	4	90
case righetto . . . . .	10	183	case sparse . . . . .	—	1.968	stazione lison . . . . .	4	63
case tomaello . . . . .	8	55	<b>PIANIGA . . . . .</b>	12/3	<b>8.605</b>	case sparse . . . . .	—	1.168
case toniolo - villa lanza . . . . .	10	523	<b>CAZZAGO . . . . .</b>	7/3	<b>2.679</b>	<b>PRAMAGGIORE . . . . .</b>	15/5	<b>3.298</b>
castelliviero . . . . .	10	75	CAZZAGO - EX POLO (1) . . . . .	6	2.429	<b>PRAMAGGIORE . . . . .</b>	15/5	<b>3.298</b>
gidoni . . . . .	7	296	case sparse . . . . .	—	250	BELFIORE . . . . .	7	314
luneo . . . . .	8	231	<b>PIANIGA . . . . .</b>	12/6	<b>5.926</b>	BLESSAGLIA . . . . .	10	475
palazzo ribon . . . . .	10	25	MELLAREDO - RIVALE (2) . . . . .	10	1.914	PRAMAGGIORE* . . . . .	11	1.192
scortegaretta . . . . .	9	141	PIANIGA* . . . . .	8	1.388	bisciola . . . . .	11	70
soranzo . . . . .	8	306	albarea . . . . .	7	60	comugne . . . . .	9	96
villamagno . . . . .	8	88	avogadro . . . . .	8	78	prabedoi . . . . .	12	40
villa maria . . . . .	6	51	case sparse . . . . .	—	2.486	stazione (1) . . . . .	5	75
case sparse . . . . .	—	6.384	<b>PORTOGRUARO . . . . .</b>	11/0	<b>24.440</b>	case sparse . . . . .	—	1.036
<b>MUSILE DI PIAVE . . . . .</b>	6/-1	<b>9.497</b>	<b>GIUSSAGO - LUGUGNANA . . . . .</b>	6/0	<b>3.391</b>	<b>QUARTO D'ALTINO . . . . .</b>	5/-1	<b>5.463</b>
<b>MUSILE DI PIAVE . . . . .</b>	6/-1	<b>9.497</b>	GIUSSAGO . . . . .	4	421	<b>SAN MICHELE . . . . .</b>	5/-1	<b>5.463</b>
CAPO D'ARGINE (1) . . . . .	2	25	LUGUGNANA . . . . .	4	1.137	ALTINO . . . . .	3	54
CAPOSILE (2) . . . . .	3	181	VADO (1) . . . . .	6	92	CA' CORNER . . . . .	2	384
CROCE . . . . .	2	594	beni comuni . . . . .	3	205	CARAFIA . . . . .	2	380
LAZZARETTO . . . . .	1	119	borgo di mezzo . . . . .	5	30	OSTERIA PALAZZETTO . . . . .	3	236
MILLE PERTICHE . . . . .	1	373	bussolini . . . . .	2	49	QUARTO D'ALTINO* (1) . . . . .	4	3.017
MUSILE DI PIAVE* . . . . .	4	4.362	ca' macchinetta . . . . .	1	26	TREPALADE . . . . .	2	66
TRE SCALINI . . . . .	1	349	cao mozzo . . . . .	3	31	azienda le trezze . . . . .	2	34
ca' malipiero . . . . .	1	24	contrada monteron . . . . .	3	55	le crete . . . . .	3	102
case agostinetto . . . . .	2	51	debbio . . . . .	2	27	le trezze . . . . .	2	61
case alluvionati . . . . .	0	79	de' franceschi . . . . .	2	39	porte grandi . . . . .	2	42
case badalin . . . . .	2	20	la pietra . . . . .	0	44	san michele vecchio . . . . .	5	74
case beraldo . . . . .	1	39	le lame . . . . .	2	31	case sparse . . . . .	—	1.013
case bettin . . . . .	1	71	marina . . . . .	1	26	<b>SALZANO . . . . .</b>	14/8	<b>9.256</b>
case busatto . . . . .	2	126	scuola serrai . . . . .	1	41	<b>SALZANO . . . . .</b>	14/8	<b>9.256</b>
case cattai . . . . .	3	158	serrai . . . . .	1	75	ROBEGANO . . . . .	12	1.183
case gioia . . . . .	1	103	toresella (2) . . . . .	4	181	SALZANO* . . . . .	10	4.200
castaldia . . . . .	2	87	viate (2) . . . . .	4	47	borgo valentini . . . . .	11	95
osteria barzan . . . . .	2	109	viola . . . . .	1	48	cornarotta . . . . .	11	73
osteria lessi . . . . .	5	18	case sparse . . . . .	—	786	crossara della frusta . . . . .	13	80
osteria minetto . . . . .	2	31				frusta . . . . .	12	369
trezze . . . . .	1	33				lorenzetti . . . . .	11	69
case sparse . . . . .	—	2.545						



## segue TAV. 2 - Altitudine e popolazione residente dei Comuni, delle frazioni geografiche e delle località abitate

COMUNI FRAZIONI GEOGRAFICHE LOCALITÀ ABITATE	Altitudine m	Popolazione residente	COMUNI FRAZIONI GEOGRAFICHE LOCALITÀ ABITATE	Altitudine m	Popolazione residente	COMUNI FRAZIONI GEOGRAFICHE LOCALITÀ ABITATE	Altitudine m	Popolazione residente
lugatti . . . . .	8	70	malamocco (ex impero) . . . . .	4	55	case sparse . . . . .	—	1.325
mestrina . . . . .	11	180	pradis . . . . .	3	80	<b>SCORZE'</b> . . . . .	20/9	<b>13.947</b>
sant'elena . . . . .	12	52	pradis consorziale (ex foscaro) . . . . .	3	19	<b>PESEGGIA</b> . . . . .	14/9	<b>4.511</b>
toscanigo . . . . .	12	165	prati nuovi . . . . .	1	33	PESEGGIA - GARDIGIANO . . . . .	11	2.444
villatega . . . . .	12	133	case sparse . . . . .	—	85	busatto . . . . .	11	69
villetta I . . . . .	9	168	<b>SAN MICHELE AL TAGLIAMENTO</b> . . . . .	16/2	<b>6.671</b>	case sparse . . . . .	—	1.998
villetta II . . . . .	9	107	MALAFESTA . . . . .	10	312	<b>SCORZE'</b> . . . . .	20/9	<b>9.436</b>
case sparse . . . . .	—	2.312	SAN GIORGIO AL TAGLIAMENTO - POZZI . . . . .	7	1.699	CAPPELLA . . . . .	12	378
<b>SAN DONA' DI PIAVE</b> . . . . .	12/-1	<b>32.017</b>	SAN MICHELE AL TAGLIAMENTO* . . . . .	7	3.008	RIO SAN MARTINO . . . . .	16	388
<b>CHIESANUOVA</b> . . . . .	8/-1	<b>1.408</b>	VILLANOVA . . . . .	11	379	SCORZE'* . . . . .	16	4.380
CAPOSOLE (1) . . . . .	3	53	biasini . . . . .	8	74	canove . . . . .	18	24
CHIESANUOVA . . . . .	5	152	boscatto . . . . .	9	52	case cervesato . . . . .	19	37
case marin . . . . .	4	133	cavarzerani . . . . .	6	410	case micheletti . . . . .	18	58
santa maria di piave . . . . .	3	39	eridania . . . . .	3	217	colmello levada . . . . .	16	25
sant'antonio . . . . .	6	35	molino . . . . .	7	69	gallesse . . . . .	17	51
case sparse . . . . .	—	996	palazzetto . . . . .	8	41	mazza . . . . .	14	64
<b>CITTANOVA</b> . . . . .	2/-1	<b>902</b>	san mauretto . . . . .	7	146	olmara . . . . .	13	38
CALNOVA - FIORENTINA . . . . .	2	274	san mauro . . . . .	8	189	pizzolati . . . . .	15	128
cittanova (2) . . . . .	1	19	case sparse . . . . .	—	75	tabina . . . . .	20	43
case sparse . . . . .	—	609	<b>TERZO BACINO (EX BASELEGHE)</b> . . . . .	2/0	<b>178</b>	vedovati . . . . .	13	22
<b>FOSSA'</b> . . . . .	3/-1	<b>692</b>	TERZO BACINO . . . . .	2	74	villa canali . . . . .	12	163
FOSSA' . . . . .	1	223	idrovara . . . . .	1	28	zanetti . . . . .	12	37
case sparse . . . . .	—	469	valpelina . . . . .	2	76	case sparse . . . . .	—	3.600
<b>GRASSAGA</b> . . . . .	5/0	<b>299</b>	case sparse . . . . .	—	—	<b>SPINEA</b> . . . . .	8/3	<b>24.514</b>
GRASSAGA - SAN GIORGIO (3) . . . . .	3	112	<b>SANTA MARIA DI SALA</b> . . . . .	17/8	<b>9.894</b>	SPINEA - ORGNANO . . . . .	8/3	<b>24.514</b>
case sparse . . . . .	—	187	SANTA MARIA DI SALA . . . . .	17/8	<b>9.894</b>	CREA . . . . .	4	1.048
<b>ISIATA</b> . . . . .	2/-1	<b>984</b>	CALTANA . . . . .	12	833	FORNASE . . . . .	4	1.223
ISIATA . . . . .	2	189	CASELLE . . . . .	13	957	FOSSA (1) . . . . .	6	353
PALAZZETTO . . . . .	2	194	COGNARO (1) . . . . .	14	178	SPINEA - ORGNANO* (2) . . . . .	6	20.564
agenzia trezza . . . . .	2	18	SANTA MARIA DI SALA* . . . . .	13	1.394	case sparse . . . . .	—	1.326
isiata (osteria) . . . . .	1	81	SANT'ANGELO . . . . .	14	340	<b>STRA</b> . . . . .	11/5	<b>6.253</b>
case sparse . . . . .	—	502	STIGLIANO . . . . .	15	943	STRA . . . . .	11/5	<b>6.253</b>
<b>PASSARELLA</b> . . . . .	8/-1	<b>1.615</b>	TABINA . . . . .	13	123	PALUELLO . . . . .	8	379
PASSARELLA . . . . .	2	411	VETERNIGO . . . . .	13	1.014	STRA* (1) . . . . .	9	4.129
case sparse . . . . .	—	1.204	case vian . . . . .	12	105	case brigo . . . . .	9	168
<b>SAN DONA' DI PIAVE</b> . . . . .	12/-1	<b>26.117</b>	gaffarello . . . . .	13	22	case giantin (2) . . . . .	6	65
CALVECCHIA - SAN DONATO . . . . .	1	571	il cagnan . . . . .	12	36	case moschini . . . . .	10	210
SAN DONA' DI PIAVE* (4) . . . . .	3	23.716	la pioga . . . . .	12	93	case zago . . . . .	8	92
molino . . . . .	2	147	marinoni . . . . .	8	42	case sparse . . . . .	—	1.210
montevideo . . . . .	3	76	mazzacavallo . . . . .	17	39	<b>TEGLIO VENETO</b> . . . . .	14/8	<b>2.043</b>
mussetta di sopra . . . . .	3	199	case sparse . . . . .	—	3.775	TEGLIO VENETO . . . . .	14/8	<b>2.043</b>
case sparse . . . . .	—	1.408	<b>SANTO STINO DI LIVENZA</b> . . . . .	10/1	<b>11.166</b>	CINTELLO . . . . .	11	397
<b>SAN MICHELE AL TAGLIAMENTO</b> . . . . .	16/0	<b>11.961</b>	LA SALUTE DI LIVENZA . . . . .	3/1	<b>2.846</b>	TEGLIO VENETO* (1) . . . . .	9	1.403
<b>BEVAZZANA</b> . . . . .	3/0	<b>379</b>	CA' COTTONI (1) . . . . .	1	98	piramidi . . . . .	13	41
BEVAZZANA . . . . .	2	261	LA SALUTE DI LIVENZA (2) . . . . .	2	2.175	case sparse . . . . .	—	202
case sparse . . . . .	—	118	ottava presa . . . . .	1	101	<b>TORRE DI MOSTO</b> . . . . .	4/-1	<b>3.739</b>
<b>BIBIONE</b> . . . . .	11/0	<b>2.480</b>	case sparse . . . . .	—	472	TORRE DI MOSTO . . . . .	4/-1	<b>3.739</b>
BIBIONE . . . . .	1	2.480	<b>SANTO STINO DI LIVENZA</b> . . . . .	10/2	<b>8.320</b>	TORRE DI MOSTO* . . . . .	2	1.738
case sparse . . . . .	—	—	BIVERONE . . . . .	6	311	agenzia de lazara . . . . .	2	26
<b>CESAROLO</b> . . . . .	6/1	<b>2.253</b>	CORBOLONE . . . . .	5	914	bocca fossa . . . . .	1	195
CESAROLO . . . . .	4	1.540	SANTO STINO DI LIVENZA* . . . . .	6	5.308	sant'elena . . . . .	1	76
MARINELLA . . . . .	3	441	bosco . . . . .	5	177	staffolo . . . . .	1	352
			fingoli . . . . .	3	98	case sparse . . . . .	—	1.352
			passo torre . . . . .	3	69			
			prataviera . . . . .	3	54			
			santo alo' . . . . .	6	64			

segue TAV. 2 - **Altitudine e popolazione residente dei Comuni, delle frazioni geografiche e delle località abitate**

COMUNI FRAZIONI GEOGRAFICHE LOCALITÀ ABITATE	Altitudine m	Popolazione residente	COMUNI FRAZIONI GEOGRAFICHE LOCALITÀ ABITATE	Altitudine m	Popolazione residente	COMUNI FRAZIONI GEOGRAFICHE LOCALITÀ ABITATE	Altitudine m	Popolazione residente
<b>VENEZIA (1)</b> . . . . .	9/-1	<b>346.146</b>	<i>case sparse</i> . . . . .	—	60	SAN PIETRO IN VOLTA (12) . . . . .	1	1.484
BURANO (2) . . . . .	2/0	<b>5.208</b>	<b>MESTRE</b> . . . . .	9/0	<b>204.984</b>	ca' roman (13) . . . . .	5	6
BURANO (3) . . . . .	2	4.729	CA' NOGHERA . . . . .	2	48	santa maria del mare (13) . . . . .	1	7
MAZZORBO (3) . . . . .	1	252	CAPITELLO . . . . .	8	216	<i>case sparse</i> . . . . .	—	98
TORCELLO (3) . . . . .	2	52	DESE . . . . .	2	1.188	<b>TERRE EMERSE (14)</b> . . . . .	6/1	—
san francesco del deserto (4) . . . . .	1	13	MALCONTENTA (8) . . . . .	4	2.435	<b>VENEZIA (1)</b> . . . . .	3/0	<b>92.400</b>
<i>case sparse</i> . . . . .	—	162	MESTRE (9) . . . . .	3	197.952	VENEZIA* . . . . .	1	92.400
<b>CA' SAVIO</b> . . . . .	4/0	<b>10.065</b>	frassinelli . . . . .	5	85	<i>case sparse</i> . . . . .	—	—
CA' BALLARIN . . . . .	2	359	fusina . . . . .	2	17	<b>VIGONOVO</b> . . . . .	15/4	<b>7.705</b>
CA' PASQUALI . . . . .	2	431	moranzani . . . . .	3	30	VIGONOVO . . . . .	15/4	<b>7.705</b>
CA' SAVIO . . . . .	2	3.095	ortigoni . . . . .	5	20	CELESEO (1) . . . . .	6	350
CAVALLINO . . . . .	2	1.488	raccordi frassinelli . . . . .	5	33	GALTA . . . . .	6	601
PUNTA SABBIONI . . . . .	2	213	<i>case sparse</i> . . . . .	—	2.960	RIVIERA NAVIGLIO (2) . . . . .	9	267
ca' cappon . . . . .	1	60	<b>MURANO (2)</b> . . . . .	2/0	<b>7.246</b>	TOMBELLE (3) . . . . .	8	684
ca' zanello . . . . .	1	47	MURANO (3) . . . . .	2	6.247	VIGONOVO* . . . . .	8	2.456
istituto maria assunta (5) . . . . .	1	31	SANT'ERASMO (7) . . . . .	2	443	casa brasola . . . . .	9	101
<i>case sparse</i> . . . . .	—	4.341	ca' castagna (10) . . . . .	2	47	casa galenda . . . . .	6	339
<b>LAGUNA VENETA (6)</b> . . . . .	2/-1	—	ca' groggia (10) . . . . .	1	16	casa giantin (4) . . . . .	6	136
LIDO (2) . . . . .	3/0	<b>20.954</b>	ca' rossa (10) . . . . .	2	70	casa gottardo . . . . .	9	271
LIDO (7) . . . . .	2	20.863	le vignole (11) . . . . .	1	16	casa righetto . . . . .	8	62
san lazzaro (4) . . . . .	2	31	<i>case sparse</i> . . . . .	—	407	casa scanferla (5) . . . . .	6	114
			<b>PELLESTRINA (3)</b> . . . . .	5/0	<b>5.289</b>	<i>case sparse</i> . . . . .	—	2.324
			PELLESTRINA (7) . . . . .	1	3.694			

TAV. 3 - Località abitate e relativa ampiezza demografica

LOCALITÀ ABITATE	Classi di ampiezza demografica	Codice dei Comuni di appartenenza	LOCALITÀ ABITATE	Classi di ampiezza demografica	Codice dei Comuni di appartenenza	LOCALITÀ ABITATE	Classi di ampiezza demografica	Codice dei Comuni di appartenenza
acquamarza alta	*	006	boschette	*	020	CALVECCHIA - SAN DONATO	**	033
agenzia de lazara	*	041	bosco	*	036	ca' macchinetta	*	029
agenzia trezza	*	033	BOSCOCHIARO	**	006	ca' malipiero	*	025
albarea	*	028	botta	*	006	ca' martin	*	019
alta di portovecchio	*	029	botti barbarighe	*	006	CAMPAGNA LUPIA*	***	002
ALTINO	*	031	bozzato	*	002	campeio	*	029
ALVISOPOLI	**	016	braghetta	*	006	CAMPOCROCE	*	024
amolaro	*	023	BRIAN	**	013	CAMPOLONGO	*	015
ANNONE VENETO* (1)	**	001	BRIANA	**	026	CAMPOLONGO MAGGIORE (CHIESA)	**	003
ARINO	**	012	brusatotani	*	018	CAMPOLONGO MAGGIORE (COMUNE)*	**	003
arzinutti	*	011	brussa	*	005	CAMPONOGARA*	***	004
avogadro	*	028	buoro	*	006	CAMPONOGARA*	***	004
azienda le trezze	*	031	BURANO (3)	***	042	CAMPOVERARDO (1)	**	004
azienda conti frova	*	019	busatto	*	037	canaldose	*	006
azienda soldati	*	019	bussolini	*	029	ca' nani	*	019
BACUCCO (1)	*	008	ca' albrizzi	*	006	ca' negra	*	006
baggiolina	*	006	ca' argentina	*	023	ca' nicola	*	019
BALDAN - FORMIGO (1)	**	024	CA' BALLARIN	**	042	ca' niero	*	021
BALLO'	**	024	CA' BIANCA	**	008	CA' NOGHERA	*	042
bando	*	009	ca' briani	*	006	canove	*	037
BASSA (1)	**	014	ca' busato	*	021	ca' nove	*	021
bassa di portovecchio	*	029	ca' busatti	**	021	CANTARANA	**	010
bazzera	*	021	ca' cantele	*	029	cantoniera n. 27	*	001
bebbe	*	006	ca' cappon	*	042	cao mozzo	*	029
BELFIORE	**	030	ca' castagna (10)	*	042	CAORLE*	***	005
beni comuni	**	029	ca' combi	*	021	caorliega	**	024
bernardotto	*	009	CA' CORNER	**	031	ca' pasqua	*	008
bertin	*	003	CA' CORNIANI	*	005	CA' PASQUALI	**	042
BEVAZZANA	**	034	CA' COTTONI (1)	*	005	ca' piave nuovo	*	019
biasini	*	034	CA' COTTONI (1)	*	036	ca' pirani	*	019
BIBIONE	***	034	ca' crema	*	019	CAPITELLO	**	042
bigolo	*	026	ca' fascia	*	023	capitelmozzo	*	026
bisciola	*	030	ca' ferrotti	*	023	CAPO D'ARGINE (1)	**	022
BIVERONE	**	036	ca' gaiotto	*	029	CAPO D'ARGINE (1)	*	025
BLESSAGLIA	**	030	ca' gamba	*	019	CAPOSILE (2)	*	025
bocca fossa	*	041	ca' ghetto	*	029	CAPOSILE (1)	*	033
BOJON - LOVA (1)	***	003	ca' groggia (10)	*	042	CAPPELLA	**	037
BOLDARA	*	018	ca' leandri	*	023	CAPPELLETTA	*	026
borgo di mezzo	*	029	ca' lino	*	008	CARAFIA	**	031
borgo i.n.a.	*	019	CALNOVA - FIORENTINA	**	033	ca' regini	*	029
borgo valentini	*	032	ca' longa	*	029	ca' roman (13)	*	042
borgo zucchero	*	024	ca' longo	*	021	ca' rossa (10)	*	042
boscatto	*	034	CALTANA	**	035	carpazi	*	019

## segue TAV. 3 - Località abitate e relativa ampiezza demografica

LOCALITÀ ABITATE	Classi di ampiezza demografica	Codice dei Comuni di appartenenza	LOCALITÀ ABITATE	Classi di ampiezza demografica	Codice dei Comuni di appartenenza	LOCALITÀ ABITATE	Classi di ampiezza demografica	Codice dei Comuni di appartenenza
casa brasola	*	043	case zago	*	039	contee	*	015
casa galenda	**	043	case zanta	*	017	contrada canalcalmo	*	019
casa giantin (4)	*	043	casone	*	026	contrada monteron	*	029
casa gottardo	**	043	cason fornaci	**	019	contrada monti	**	019
casa righetto	*	043	ca' sorbelle	*	023	CORBOLONE	**	036
casa scanferla (5)	*	043	castaldia	*	025	cordenazzetti	*	010
CA' SAVIO	***	042	castelliviero	*	024	cordenazzo	*	010
ca' scroccaro	**	021	CASTELLO DI BRUSSA	**	005	cornacina	*	011
case agostinetto	*	025	ca' tonetto	*	021	cornarotta	*	032
case alluvionati	*	025	ca' tresievoli	**	023	cornio	*	004
case badalin	*	025	ca' trinchet	*	019	CORTELLAZZO	**	019
case beraldo	*	025	ca' tron	*	006	covassi	*	018
case bergamo	*	018	CA' TURCATA	**	013	CREA	**	038
case bettin	*	025	CAVALLINO	**	042	CREPALDO	**	013
case brazzototto	*	024	CAVANELLA D'ADIGE	**	008	croce	*	006
case brigo	*	039	cavariol	*	029	CROCE	**	025
case brusoni	*	012	cavarzerani	**	034	crosara della frusta	*	032
case busatto	*	025	CAVARZERE*	***	006	cuora	*	006
case carraro	*	017	ca' zanella	*	042	curano	**	023
case cattaì	*	025	ca' zennare	*	008	debbio	*	029
case cervesato	*	037	cazorzi	*	027	de' franceschi	*	029
case dal moro	*	011	CAZZAGO - EX POLO (1)	***	028	DESE	**	042
case gallo	*	024	CEGGIA*	***	007	dogaletto	**	023
case giantin (2)	*	039	CELESEO (1)	**	043	DOLO* (1)	***	012
case gioia	*	025	CESAROLO	**	034	donolato	*	003
case giometro	*	018	CHIESANUOVA	*	033	DUNA VERDE	*	005
case levada (3)	*	011	chiesazza	*	006	ERACLEA*	***	013
CASELLE	**	035	CHIOGGIA*	***	008	ERACLEA MARE	**	013
case marin	*	033	ciani bassetti	*	005	eridania	**	034
case masiero	*	024	CINTELLO	**	040	fabris	*	020
ca' semenzato	*	023	CINTO CAOMAGGIORE* (1)	***	009	fermata	*	020
case micheletti	*	037	cittanova (1)	*	013	ferrara	*	026
case minto	*	024	cittanova (2)	*	033	FIESSO* (2)	***	014
case mondina	*	018	COGNARO (1)	*	035	fingoli	*	036
case moschini	**	039	COLMELLO	**	020	foresto	*	010
case niero	*	024	colmello levada	*	037	fornace	*	029
case nuove	*	018	colonie (2)	*	005	FORNASE	**	038
case poletto	*	017	comugna larga (2)	*	001	FOSSA (1)	**	038
case pugliero	*	024	comugne	**	016	FOSSA'	**	033
case righetto	*	024	comugne	*	030	fossalato	*	029
case tomaello	*	024	CONA	**	010	FOSSALTA DI PIAVE* (1)	***	015
case toniolo - villa lanza	**	024	CONCORDIA SAGITTARIA* (1)	***	011	FOSSALTA DI PORTOGRUARO*	***	016
case vian	*	035	CONETTA	**	010	FOSSO* (1)	***	017

## segue TAV. 3 - Località abitate e relativa ampiezza demografica


LOCALITÀ ABITATE	Classi di ampiezza demografica	Codice dei Comuni di appartenenza	LOCALITÀ ABITATE	Classi di ampiezza demografica	Codice dei Comuni di appartenenza	LOCALITÀ ABITATE	Classi di ampiezza demografica	Codice dei Comuni di appartenenza
frassinelli	*	042	LIDO DI IESOLO	***	019	MONIEGO	**	026
FRATTA	**	016	LISON	*	029	MONSOLE	**	010
frattina	*	002	loc. santa maria	*	006	montevideo	*	033
frusta	**	032	LONCON	*	011	moranzani	*	042
fucina	*	021	LONCON	*	001	motta molarà	*	010
fusina	*	042	lorenzetti	*	032	MURANO (3)	***	042
gaffarello	*	035	LOSSON DELLA BATTAGLIA	**	022	murazzetta	**	013
GAGGIO	**	020	LOVA	**	002	MUSILE DI PIAVE*	***	025
gallese	*	037	lugatti	*	032	mussetta di sopra	*	033
GALTA	**	043	LUGHETTO	**	002	NOALE*	***	026
GIAI	**	018	LUGO	*	002	noalese nord	*	026
giasi di pracurte	*	001	LUGUGNANA	**	029	noiare	*	029
giare	*	003	luneo	**	024	nosedo	*	029
gidoni	**	024	MAERNE	***	021	NOVENTA DI PIAVE* (2)	***	027
GIUSSAGO	**	029	MALAFESTA	**	034	olmara	*	037
GORGIO	*	016	malamocco (ex impero)	*	034	OLMO	***	021
GRASSAGA - SAN GIORGIO (3)	*	033	MALCONTENTA (8)	***	042	ortigoni	*	042
GRASSAGA SAN GIORGIO (1)	*	027	malpaga	**	023	OSTERIA AL TROVATORE (4)	*	029
GRIGNELLA	*	006	marango	*	011	osteria barzan	*	025
GRUARO* (1)	**	018	MARANO (2)	**	023	osteria lessi	*	025
idrovara	*	034	MARCON*	***	020	osteria minetto	*	025
IESOLO*	***	019	marina	*	029	OSTERIA PALAZZETTO	**	031
il cagnan	*	035	MARINELLA	**	034	ottava presa	*	036
ISIATA	*	033	marinoni	*	035	OTTAVA PRESA	*	005
isiata (osteria)	*	033	MARTEGGIA	**	022	paetti	**	021
istituto maria assunta (5)	*	042	MARTELAGO* (1)	***	021	PALAZZETTO	*	033
la fossetta	*	022	mazza	*	037	palazzetto	*	034
lame	*	011	mazzacavallo	*	035	palazzo ribon	*	024
lampol	*	015	mazzolada	*	029	PALUELLO	**	039
la pietra	*	029	MAZZORBO (3)	**	042	PASSARELLA	**	033
la pioga	*	035	MELLAREDO - RIVALE (2)	**	028	PASSARELLA DI SOTTO	*	019
LA SALUTE DI LIVENZA (2)	***	036	MEOLO*	***	022	passetto	*	006
LAZZARETTO	*	025	MESTRE (9)	***	042	passo torre	*	036
LAZZARETTO (2)	*	002	mestrina	*	026	PEGOLOTTE* (1)	**	010
le crete	*	031	mestrina	*	032	PELLESTRINA (7)	***	042
le lame	*	029	mezzaluna	*	021	PESEGGIA - GARDIGIANO	***	037
le trezze	*	031	MILLE PERTICHE	**	025	PIANIGA*	**	028
levada (5)	*	029	MIRANO* (2)	***	024	PIAZZA VECCHIA	***	023
			MIRA TAGLIO* (3)	***	023	piramidi	*	040
LEVADA (2)	**	011	molina	*	006	pizzolati	*	037
le vignole (11)	*	042	molino	*	033	pizzon	*	006
lezze	*	006	molino	*	034	poian	*	020
LIDO (7)	***	042	molin rotto	*	023	polato	*	002

## segue TAV. 3 - Località abitate e relativa ampiezza demografica

LOCALITÀ ABITATE	Classi di ampiezza demografica	Codice dei Comuni di appartenenza	LOCALITÀ ABITATE	Classi di ampiezza demografica	Codice dei Comuni di appartenenza	LOCALITÀ ABITATE	Classi di ampiezza demografica	Codice dei Comuni di appartenenza
porte grandi	*	031	SAN GIORGIO DI LIVENZA (5)	**	005	STIGLIANO	**	035
PORTOGRUARO* (3)	***	029	san lazzaro (4)	*	042	STRA* (1)	***	039
PORTOVECCHIO	**	029	SAN LIBERALE	**	020	STRETTI	**	013
prabedoi	*	030	san mauretto	*	034	SUMMAGA	**	029
PRADIPOZZO	**	029	san mauro	*	034	tabina	*	013
pradis	*	034	SAN MICHELE AL TAGLIAMENTO*	***	034	TABINA	*	035
pradis consorziale (ex foscaro)	*	034	san michele vecchio	*	031	tabina	*	037
praello	*	020	SAN PIETRO	**	006	TEGLIO VENETO* (1)	**	040
PRAMAGGIORE*	**	030	SAN PIETRO IN VOLTA (12)	**	042	TERZO BACINO	*	034
prataviera	*	036	SANTA MARGHERITA	**	016	TOMBELLE (3)	**	043
prati nuovi	*	034	santa maria del mare (13)	*	042	tombolino	*	013
PREMAORE	*	004	santa maria di piave	*	042	TORCELLO (3)	*	042
primo maggio	**	013	SANTA MARIA DI SALA*	**	033	TORRE DI FINE	**	013
punta gorzone	*	008	SANT'ANGELO	**	035	TORRE DI MOSTO*	**	041
punta pali	*	006	SANT'ANNA	**	035	torresella (2)	*	016
PUNTA SABBIONI	**	042	sant'antonio	*	008	torresella (2)	*	029
QUARTO D'ALTINO* (1)	***	031	sant'antonio	*	006	toscanigo	*	032
raccordi frassinelli	*	042	SANTA TERESINA	*	033	TREPALADE	*	031
revedoli	*	013	sant'elena	*	027	treponti	*	010
revoltante	*	006	sant'elena	*	032	TRE SCALINI	**	025
ribasso	*	006	SANT'ERASMO (7)	**	041	trezze	*	025
RIO SAN MARTINO	**	037	santo alo'	*	042	VADO (1)	*	029
RIVIERA NAVIGLIO (2)	**	043	SANTO STINO DI LIVENZA*	***	036	VADO (1)	**	016
ROBEGANO	**	032	sartore	**	036	valcerere - dolfina	*	006
ROMANZIOL	*	027	SCALTENIGO	**	003	valli	*	026
ronchi	*	029	scortegaretta	*	024	VALLI	**	008
roncostorto	*	006	SCORZE*	***	024	valpelina	*	034
ROTTANOVA	**	006	scotton	*	037	vedovati	*	037
roverato	*	026	scuola serrai	*	026	VENEZIA*	***	042
sabbianera - pinesso	**	027	SEGA - MALCANTON	**	029	vernice	*	026
sacca	**	013	selvamaggiore	*	018	VETERNIGO	**	035
sacilato	*	016	serrai	*	029	VETREGO	**	024
SALZANO*	***	032	SINDACALE	**	029	viate (2)	*	029
SAMBRUSON	***	012	sista alta	*	011	viate (2)	*	016
san biagio - chiesa	*	009	sista bassa	*	010	VIGONOVO*	***	043
SAN DONA' DI PIAVE* (4)	***	033	solferino	*	010	villa canali	*	037
SAN DONO (1)	**	026	soranzo	**	010	VILLAGGIO BUSONERA	**	006
san francesco del deserto (4)	*	042	SPINEA - ORGNANO* (2)	***	024	villaggio grignelia	*	006
san gaetano	*	009	staffolo	**	038	villamagno	*	024
san gaetano	**	006	stazione (1)	*	041	villa maria	*	024
SAN GAETANO	*	005	stazione lison	*	030	VILLANOVA	**	016
SAN GIORGIO AL TAGLIAMENTO - POZZI	**	034	stiago	**	029	VILLANOVA	**	034
					016	villatega	*	032


## segue TAV. 3 - Località abitate e relativa ampiezza demografica

LOCALITÀ ABITATE	Classi di ampiezza demografica	Codice dei Comuni di appartenenza	LOCALITÀ ABITATE	Classi di ampiezza demografica	Codice dei Comuni di appartenenza	LOCALITÀ ABITATE	Classi di ampiezza demografica	Codice dei Comuni di appartenenza
villetta I	*	032	zanetti	*	037	zigaraga	*	021
villetta II	*	032	zara	*	003			
viola	*	029	ZIANIGO	**	024	zuccarello	*	020





note alle tavole 2 e 3



## NOTE PER SINGOLO COMUNE

**ANNONE VENETO**

- ( 1) CENTRO CONTIGUO AL CENTRO CASE LIDO DEL COMUNE DI PRAVIS DOMINI (PN).
- ( 2) NUCLEO CONTIGUO AL NUCLEO STAZIONE DEL COMUNE DI PRAMAGGIORE.

**CAMPAGNA LUPIA**

- ( 1) FRAZIONE SPECIALE: LAGUNA E TERRE EMERSE.
- ( 2) CENTRO CONTIGUO AL CENTRO BOJON-LOVA DEL COMUNE DI CAMPOLONGO MAGGIORE.

**CAMPOLONGO MAGGIORE**

- ( 1) CENTRO CONTIGUO AL CENTRO LAZZARETTO DEL COMUNE DI CAMPAGNA LUPIA.

**CAMPONOGARA**

- ( 1) CENTRO CONTIGUO AL CENTRO FOSSO' DEL COMUNE OMONIMO.

**CAORLE**

- ( 1) CENTRO CONTIGUO AL CENTRO OMONIMO DEL COMUNE DI SANTO STINO DI LIVENZA.
- ( 2) NUCLEO SPECIALE: COLONIA CLIMATICA.
- ( 3) FRAZIONE SPECIALE: LAGUNA E TERRE EMERSE.
- ( 4) ISOLA AMMINISTRATIVA.
- ( 5) CENTRO CONTIGUO AL CENTRO LA SALUTE DI LIVENZA DEL COMUNE DI SANTO STINO DI LIVENZA.

**CHIOGGIA**

- ( 1) CENTRO TEMPORANEO.
- ( 2) FRAZIONE SPECIALE: LAGUNA.

**CINTO CAOMAGGIORE**

- ( 1) CENTRO CONTIGUO AL CENTRO CONFINE SETTIMO DEL COMUNE DI SESTO AL REGHENA (PN).

**CONA**

- ( 1) CENTRO CONTIGUO AL CENTRO GORNE DEL COMUNE DI CORREZZOLA (PD).

**CONCORDIA SAGITTARIA**

- ( 1) CENTRO CONTIGUO AL CENTRO PORTOGRUARO DEL COMUNE OMONIMO.
- ( 2) CENTRO CONTIGUO AL CENTRO OSTERIA AL TROVATORE DEL COMUNE DI PORTOGRUARO.
- ( 3) NUCLEO CONTIGUO AL NUCLEO OMONIMO DEL COMUNE DI PORTOGRUARO.

**DOLO**

- ( 1) CENTRO CONTIGUO AL CENTRO CAZZAGO- EX POLO DEL COMUNE DI PIANIGA, MIRA TAGLIO DEL COMUNE DI MIRA E FIESSO D'ARTICO DEL COMUNE OMONIMO.

**ERACLEA**

- ( 1) NUCLEO CONTIGUO AL NUCLEO OMONIMO DEL COMUNE DI SAN DONA' DI PIAVE.

**FIESSO D'ARTICO**

- ( 1) CENTRO CONTIGUO AL CENTRO STRA DEL COMUNE OMONIMO.
- ( 2) CENTRO CONTIGUO AL CENTRO DOLO DEL COMUNE OMONIMO.

**FOSSALTA DI PIAVE**

- ( 1) CENTRO CONTIGUO AL CENTRO CAPO D'ARGINE DEI COMUNI DI MEOLO E MUSILE DI PIAVE.

**FOSSALTA DI PORTOGRUARO**

- ( 1) CENTRO CONTIGUO AL CENTRO OMONIMO DEL COMUNE DI PORTOGRUARO.
- ( 2) NUCLEO CONTIGUO AL NUCLEO OMONIMO DEL COMUNE DI PORTOGRUARO.

**FOSSO'**

- ( 1) CENTRO CONTIGUO AL CENTRO CAMPOVERARDO DEL COMUNE DI CAMPONOGARA.

**GRUARO**

- ( 1) CENTRO CONTIGUO AL CENTRO CORDOVADO (PN) DEL COMUNE OMONIMO.

**IESOLO**

- ( 1) FRAZIONE SPECIALE: VALLE DA PESCA.

**MARTELLAGO**

- ( 1) CENTRO CONTIGUO AL CENTRO MESTRE DEL COMUNE DI VENEZIA.

**MEOLO**

- ( 1) CENTRO CONTIGUO AL CENTRO FOSSALTA DI PIAVE DEL COMUNE OMONIMO ED AL CENTRO OMONIMO DEL COMUNE DI MUSILE DI PIAVE.

**MIRA**

- ( 1) FRAZIONE SPECIALE: LAGUNA.
- ( 2) CENTRO CONTIGUO AL CENTRO BALDAN-FORMIGO DEL COMUNE DI MIRANO.
- ( 3) CENTRO CONTIGUO AL CENTRO DOLO DEL COMUNE OMONIMO E MALCONTENTA DEL COMUNE DI VENEZIA.

**MIRANO**

- ( 1) CENTRO CONTIGUO AL CENTRO MARANO DEL COMUNE DI MIRA.
- ( 2) CENTRO CONTIGUO AL CENTRO FOSSA DEL COMUNE DI SPINEA.

**MUSILE DI PIAVE**

- ( 1) CENTRO CONTIGUO AL CENTRO OMONIMO DEL COMUNE DI MEOLO E AL CENTRO FOSSALTA DI PIAVE DEL COMUNE OMONIMO.
- ( 2) CENTRO CONTIGUO AL CENTRO OMONIMO DEL COMUNE DI SAN DONA' DI PIAVE.

**NOALE**

- ( 1) CENTRO CONTIGUO AL CENTRO OMONIMO DEL COMUNE DI MASSANZAGO (PD).

**NOVENTA DI PIAVE**

- ( 1) CENTRO CONTIGUO AL CENTRO OMONIMO DEL COMUNE DI SAN DONA' DI PIAVE.
- ( 2) CENTRO CONTIGUO AL CENTRO SAN DONA' DI PIAVE DEL COMUNE OMONIMO.

**PIANIGA**

- ( 1) CENTRO CONTIGUO AL CENTRO DOLO DEL COMUNE OMONIMO.
- ( 2) CENTRO CONTIGUO AL CENTRO PIONCA DEL COMUNE DI VIGONZA (PD).

**PORTOGRUARO**

- ( 1) CENTRO CONTIGUO AL CENTRO OMONIMO DEL COMUNE DI FOSSALTA DI PORTOGRUARO.
- ( 2) NUCLEO CONTIGUO AL NUCLEO OMONIMO DEL COMUNE DI FOSSALTA DI PORTOGRUARO.
- ( 3) CENTRO CONTIGUO AL CENTRO CONCORDIA SAGITTARIA DEL COMUNE OMONIMO.
- ( 4) CENTRO CONTIGUO AL CENTRO LEVADA DEL COMUNE DI CONCORDIA SAGITTARIA.
- ( 5) NUCLEO CONTIGUO AL NUCLEO CASE LEVADA DEL COMUNE DI CONCORDIA SAGITTARIA.

**PRAMAGGIORE**

- ( 1) NUCLEO CONTIGUO AL NUCLEO COMUGNA LARGA DEL COMUNE DI ANNONE VENETO.

**QUARTO D'ALTINO**

- ( 1) CENTRO CONTIGUO AL CENTRO MUSESTRE DEL COMUNE DI RONCADE (TV).

**SAN DONA' DI PIAVE**

- ( 1) CENTRO CONTIGUO AL CENTRO OMONIMO DEL COMUNE DI MUSILE DI PIAVE.
- ( 2) NUCLEO CONTIGUO AL NUCLEO OMONIMO DEL COMUNE DI ERACLEA.
- ( 3) CENTRO CONTIGUO AL CENTRO OMONIMO DEL COMUNE DI NOVENTA DI PIAVE.
- ( 4) CENTRO CONTIGUO AL CENTRO NOVENTA DI PIAVE DEL COMUNE OMONIMO.

**SANTA MARIA DI SALA**

- ( 1) CENTRO CONTIGUO AL CENTRO MURELLE VECCHIA DEL COMUNE DI VILLANOVA DI CAMPOSAMPIERO (PD).

**SANTO STINO DI LIVENZA**

- ( 1) CENTRO CONTIGUO AL CENTRO OMONIMO DEL COMUNE DI CAORLE.
- ( 2) CENTRO CONTIGUO AL CENTRO SAN GIORGIO DI LIVENZA DEL COMUNE DI CAORLE.

**SPINEA**

- ( 1) CENTRO CONTIGUO AL CENTRO MIRANO DEL COMUNE OMONIMO.
- ( 2) CENTRO CONTIGUO AL CENTRO MESTRE DEL COMUNE DI VENEZIA.

**STRA**

- ( 1) CENTRO CONTIGUO AL CENTRO BASSA DEL COMUNE DI FIESSO D'ARTICO, AL CENTRO RIVIERA NAVIGLIO DEL COMUNE DI VIGONOVÒ, AL CENTRO OLTRE BRENTA DEL

## NOTE PER SINGOLO COMUNE

COMUNE DI NOVENTA PADOVANA (PD) E AL CENTRO VIGONZA DEL COMUNE  
OMONIMO (PD).

(2) NUCLEO CONTIGUO AL NUCLEO OMONIMO DEL COMUNE DI VIGONOVO.

**TEGLIO VENETO**

(1) CENTRO CONTIGUO AL CENTRO SUZZOLINS DEL COMUNE DI CORDOVADO (PN).

**VENEZIA (1)**

(1) PARTE DEL TERRITORIO E' COSTITUITA DA ISOLE LAGUNARI.

(2) L'INTERO TERRITORIO E' COSTITUITO DA ISOLE LAGUNARI.

(3) ISOLA LAGUNARE.

(4) NUCLEO SPECIALE: CONVENTO; ISOLA LAGUNARE.

(5) NUCLEO SPECIALE: CONVENTO.

(6) FRAZIONE SPECIALE: SUPERFICIE LAGUNARE E ACQUITRINOSA.

(7) CENTRO CHE RICADE NELL'ISOLA LAGUNARE OMONIMA.

(8) CENTRO CONTIGUO AL CENTRO MIRA TAGLIO DEL COMUNE DI MIRA.

(9) CENTRO CONTIGUO AI CENTRI SPINEA - ORGNANO DEL COMUNE DI SPINEA, MAROCCO  
DEL COMUNE DI MOGLIANO VENETO (TV) E MARTELAGO DEL COMUNE OMONIMO.

(10) NUCLEO CHE RICADE NELL'ISOLA LAGUNARE DI SANT'ERASMO.

(11) NUCLEO CHE RICADE NELL'ISOLA LAGUNARE OMONIMA.

(12) CENTRO CHE RICADE NELL'ISOLA LAGUNARE DI PELLESTRINA.

(13) NUCLEO SPECIALE: OSPEDALE.

(14) FRAZIONE SPECIALE: ISOLE LAGUNARI E TERRE EMERSE DISABITATE.

**VIGONOVO**

(1) CENTRO CONTIGUO AI CENTRI OMONIMI DEI COMUNI DI SAONARA (PD) E

SANT'ANGELO DI PIOVE DI SACCO (PD).

(2) CENTRO CONTIGUO AI CENTRI STRA DEL COMUNE OMONIMO E OLTRE BRENTA DEL

COMUNE DI NOVENTA PADOVANA (PD).


(3) CENTRO CONTIGUO AL CENTRO VILLATORA DEL COMUNE DI SAONARA (PD).

(4) NUCLEO CONTIGUO AL NUCLEO OMONIMO DEL COMUNE DI STRA.

(5) NUCLEO CONTIGUO AL NUCLEO OMONIMO DEL COMUNE DI SAONARA (PD).

tavole

**PROVINCIA DI PADOVA**



**TAV. 1 - Superficie territoriale e densità - Numero delle frazioni geografiche, dei centri e dei nuclei  
Popolazione residente per tipo di località abitata**

Codice dei Comuni	C O M U N I	Superficie territoriale km <sup>2</sup>	Popolazione residente	Densità ab./km <sup>2</sup>	FRAZIONI GEOGRAFICHE numero	LOCALITÀ ABITATE					
						Centri			Nuclei		Case sparse
						Numero	Popolazione	% su popolazione residente	Numero	Popolazione	Popolazione
001	ABANO TERME . . . . .	21,57	16.405	761	1	3	14.724	90	3	262	1.419
002	AGNA . . . . .	18,83	3.119	166	2	2	2.302	74	5	313	504
003	ALBIGNASEGO . . . . .	20,99	15.334	731	1	3	13.863	90	3	230	1.241
004	ANGUILLARA VENETA . . . . .	21,51	5.479	255	2	5	4.391	80	3	199	889
005	ARQUA' PETRARCA . . . . .	12,52	2.007	160	1	2	651	32	1	57	1.299
006	ARRE . . . . .	12,41	1.984	160	1	1	797	40	1	47	1.140
007	ARZERGRANDE . . . . .	13,63	3.973	291	1	2	2.012	51	6	463	1.498
008	BAGNOLI DI SOPRA . . . . .	34,93	4.078	117	1	6	2.400	59	4	262	1.416
009	BAONE . . . . .	24,44	2.932	120	1	5	1.423	49	7	355	1.154
010	BARBONA . . . . .	8,55	892	104	1	2	194	22	2	76	622
011	BATTAGLIA TERME . . . . .	6,28	4.323	688	1	1	4.090	95	2	46	187
012	BOARA PISANI . . . . .	16,48	2.705	164	1	2	1.240	46	8	455	1.010
013	BORGORICCO . . . . .	20,49	5.837	285	1	6	3.715	64	5	378	1.744
014	BOVOLENTA . . . . .	22,68	3.064	135	1	4	1.237	40	6	211	1.616
015	BRUGINE . . . . .	19,58	4.612	236	1	2	2.217	48	1	57	2.338
016	CADONEGHE . . . . .	12,85	10.850	844	1	5	8.762	81	1	115	1.973
017	CAMPODARSEGO . . . . .	25,61	10.226	399	1	2	7.716	75	6	334	2.176
018	CAMPODORO . . . . .	11,16	1.704	153	1	3	635	37	—	—	1.069
019	CAMPOSAMPIERO . . . . .	21,07	8.352	396	1	3	4.842	58	10	593	2.917
020	CAMPO SAN MARTINO . . . . .	13,13	4.925	375	1	3	1.705	35	4	371	2.849
021	CANDIANA . . . . .	22,23	2.470	111	1	2	1.002	41	—	—	1.468
022	CARCERI . . . . .	9,73	1.623	167	1	1	582	36	7	544	497
023	CARMIGNANO DI BRENTA . . . . .	14,73	6.567	446	1	2	5.273	80	3	139	1.155
024	CARRARA SAN GIORGIO . . . . .	14,06	3.939	280	1	4	2.041	52	8	702	1.196
025	CARRARA SANTO STEFANO . . . . .	12,52	1.805	144	2	2	663	37	3	222	920
026	CARTURA . . . . .	16,20	4.022	248	1	3	2.043	51	2	127	1.852
027	CASALE DI SCODOSIA . . . . .	21,22	4.744	224	1	1	4.226	89	5	185	333
028	CASALSERUGO . . . . .	15,52	4.627	298	1	3	3.103	67	3	205	1.319
029	CASTELBALDO . . . . .	15,17	1.910	126	1	2	1.414	74	2	35	461
030	CERVAESE SANTA CROCE . . . . .	17,52	4.221	241	1	3	2.857	68	1	40	1.324
031	CINTO EUGANEO . . . . .	19,70	2.103	107	1	4	745	35	2	99	1.259
032	CITTADELLA . . . . .	36,55	17.274	473	1	5	13.355	77	11	658	3.261
033	CODEVIGO . . . . .	69,90	5.299	76	2	5	1.803	34	6	495	3.001
034	CONSELVE . . . . .	24,24	8.217	339	1	2	5.478	67	5	173	2.566
035	CORREZZOLA . . . . .	42,50	5.055	119	1	6	1.552	31	5	323	3.180
036	CURTAROLO . . . . .	14,86	5.770	388	1	3	3.574	62	3	574	1.622
037	ESTE . . . . .	32,76	18.105	553	2	5	16.183	89	9	304	1.618
038	FONTANIVA . . . . .	20,62	7.263	352	1	4	5.418	75	8	618	1.227
039	GALLIERA VENETA . . . . .	9,01	6.261	695	1	2	5.641	90	—	—	620
040	GALZIGNANO TERME . . . . .	18,15	4.292	236	1	2	2.620	61	4	332	1.340
041	GAZZO . . . . .	22,64	3.046	135	1	5	1.551	51	7	208	1.287
042	GRANTORTO . . . . .	14,07	3.597	256	1	2	1.749	49	3	173	1.675
043	GRANZE . . . . .	11,44	1.424	124	1	2	697	49	3	159	568
044	LEGNARO . . . . .	14,89	6.331	425	1	3	4.267	67	12	555	1.509
045	LIMENA . . . . .	15,04	5.768	384	1	2	3.939	68	4	361	1.468
046	LOREGGIA . . . . .	19,03	4.503	237	1	2	1.357	30	10	664	2.482
047	LOZZO ATESTINO . . . . .	23,97	3.035	127	1	3	1.976	65	3	142	917
048	MASERA' DI PADOVA . . . . .	17,54	5.407	308	1	1	4.503	83	6	384	520
049	MASI . . . . .	13,67	1.856	136	1	2	1.296	70	6	296	264
050	MASSANZAGO . . . . .	13,22	2.898	219	1	4	959	33	4	73	1.866
051	MEGLIADINO SAN FIDENZIO . . . . .	15,64	1.961	125	1	3	422	22	4	142	1.397
052	MEGLIADINO SAN VITALE . . . . .	15,11	2.068	137	1	1	1.288	62	3	119	661
053	MERLARA . . . . .	21,36	3.128	146	1	3	1.776	57	7	243	1.109
054	MESTRINO . . . . .	19,30	5.730	297	1	3	3.700	65	4	240	1.790
055	MONSELICE . . . . .	50,53	17.538	347	1	8	11.345	65	13	1.102	5.091
056	MONTAGNANA . . . . .	45,06	10.067	223	1	3	8.340	83	5	226	1.501
057	MONTEGROTTO TERME . . . . .	15,25	8.914	585	1	1	7.786	87	1	69	1.059
058	NOVENTA PADOVANA . . . . .	7,17	7.688	1.072	1	2	7.413	96	—	—	275
059	OSPEDALETTO EUGANEO . . . . .	21,41	5.065	237	1	2	3.916	77	—	—	1.149

*segue TAV. 1 - Superficie territoriale e densità - Numero delle frazioni geografiche, dei centri e dei nuclei*  
**Popolazione residente per tipo di località abitata**

Codice dei Comuni	COMUNI	Superficie territoriale km <sup>2</sup>	Popolazione residente	Densità ab/km <sup>2</sup>	FRAZIONI GEOGRAFICHE numero	LOCALITÀ ABITATE					
						Centri			Nuclei		Case sparse
						Numero	Popolazione	% su popolazione residente	Numero	Popolazione	Popolazione
<b>060</b>	<b>PADOVA . . . . .</b>	<b>92,85</b>	<b>234.678</b>	<b>2.527</b>	<b>1</b>	<b>7</b>	<b>230.648</b>	<b>98</b>	<b>15</b>	<b>886</b>	<b>3.144</b>
061	PERNUMIA . . . . .	13,16	3.436	261	1	2	1.630	47	4	150	1.656
062	PIACENZA D'ADIGE . . . . .	18,59	1.648	89	1	3	920	56	4	157	571
063	PIAZZOLA SUL BRENTA . . . . .	41,00	10.712	261	1	7	5.956	56	3	136	4.620
064	PIOMBINO DESE . . . . .	29,53	7.603	257	1	4	5.451	72	2	139	2.013
065	PIOVE DI SACCO . . . . .	35,63	16.947	476	1	6	10.516	62	7	570	5.861
066	POLVERARA . . . . .	9,85	2.283	232	2	2	717	31	1	166	1.400
067	PONSO . . . . .	10,93	2.317	212	1	5	1.648	71	2	99	570
068	PONTELONGO . . . . .	10,81	3.566	330	1	2	2.776	78	2	70	720
069	PONTE SAN NICOLO' . . . . .	13,50	8.309	615	1	2	8.030	97	1	24	255
070	POZZONOVO . . . . .	24,46	3.435	140	1	2	2.367	69	4	157	911
071	ROVOLON . . . . .	27,56	3.565	129	1	3	973	27	7	361	2.231
072	RUBANO . . . . .	14,56	10.021	688	1	4	8.005	80	3	170	1.846
073	SACCOLONGO . . . . .	13,72	3.832	279	1	2	1.361	36	3	237	2.234
074	SALETTO . . . . .	10,79	2.466	229	1	4	1.580	64	1	91	795
075	SAN GIORGIO DELLE PERTICHE . . . . .	18,80	6.880	366	1	2	4.403	64	7	588	1.889
076	SAN GIORGIO IN BOSCO . . . . .	28,47	4.685	165	1	3	1.603	34	6	319	2.763
077	SAN MARTINO DI LUPARI . . . . .	24,27	10.700	441	1	2	8.088	76	8	334	2.278
078	SAN PIETRO IN GU . . . . .	17,80	3.961	223	1	1	2.153	54	11	789	1.019
079	SAN PIETRO VIMINARIO . . . . .	13,33	2.274	171	1	2	540	24	—	—	1.734
080	SANTA GIUSTINA IN COLLE . . . . .	17,89	5.312	297	1	2	794	15	8	446	4.072
081	SANTA MARGHERITA D'ADIGE . . . . .	12,69	2.191	173	1	2	655	30	7	286	1.250
082	SANT'ANGELO DI PIOVE DI SACCO . . . . .	13,99	5.861	419	1	3	1.936	33	3	498	3.427
083	SANT'ELENA . . . . .	8,94	1.606	180	1	2	861	54	2	136	609
084	SANT'URBANO . . . . .	31,84	2.614	82	1	8	1.664	64	4	222	728
085	SAONARA . . . . .	13,52	6.608	489	1	4	4.091	62	14	1.393	1.124
086	SELVAZZANO DENTRO . . . . .	19,58	17.393	888	1	4	15.289	88	2	235	1.869
087	SOLESINO . . . . .	10,26	7.144	696	1	2	6.268	88	—	—	876
088	STANGHELLA . . . . .	19,69	4.609	234	1	6	3.425	74	7	291	893
089	TEOLO . . . . .	31,11	6.961	224	1	8	3.593	52	9	548	2.820
090	TERRASSA PADOVANA . . . . .	14,72	1.894	129	1	2	759	40	—	—	1.135
091	TOMBOLO . . . . .	11,09	6.374	575	1	1	5.676	89	2	224	474
092	TORREGLIA . . . . .	18,75	5.276	281	1	1	4.081	77	2	16	1.179
093	TREBASELEGHE . . . . .	30,73	8.767	285	1	4	3.874	44	11	930	3.963
094	TRIBANO . . . . .	19,26	3.901	203	1	3	2.160	55	3	145	1.596
095	URBANA . . . . .	17,03	2.049	120	1	2	1.176	57	2	55	818
096	VEGGIANO . . . . .	16,24	2.024	125	1	3	704	35	4	275	1.045
097	VESCOVANA . . . . .	22,26	1.574	71	1	3	819	52	4	146	609
098	VIGHIZZOLO D'ESTE . . . . .	17,15	980	57	1	1	501	51	2	100	379
099	VIGODARZERE . . . . .	19,91	8.614	433	1	4	4.544	53	10	705	3.365
100	VIGONZA . . . . .	33,32	15.107	453	1	6	12.209	81	3	210	2.688
101	VILLA DEL CONTE . . . . .	17,32	4.469	258	1	2	2.336	52	7	266	1.867
102	VILLA ESTENSE . . . . .	16,01	2.558	160	1	3	1.670	65	1	28	860
103	VILLAFRANCA PADOVANA . . . . .	23,83	6.041	254	1	4	3.473	57	3	213	2.355
104	VILLANOVA DI CAMPOSAMPIERO . . . . .	12,18	4.375	359	1	3	3.335	76	1	78	962
105	VO . . . . .	20,42	3.655	179	1	5	1.481	41	5	197	1.977
	<b>PROVINCIA . . . . .</b>	<b>2.141,58</b>	<b>809.667</b>	<b>378</b>	<b>111</b>	<b>328</b>	<b>613.508</b>	<b>76</b>	<b>467</b>	<b>28.841</b>	<b>167.318</b>



TAV. 2 - Altitudine e popolazione residente dei Comuni, delle frazioni geografiche e delle località abitate

COMUNI FRAZIONI GEOGRAFICHE LOCALITÀ ABITATE	Altitudine m	Popolazione residente	COMUNI FRAZIONI GEOGRAFICHE LOCALITÀ ABITATE	Altitudine m	Popolazione residente	COMUNI FRAZIONI GEOGRAFICHE LOCALITÀ ABITATE	Altitudine m	Popolazione residente
<b>ABANO TERME</b> . . . . .	80/9	<b>16.405</b>	<b>ARRE</b> . . . . .	6/3	<b>1.984</b>	rivella . . . . .	11	40
ABANO TERME . . . . .	80/9	<b>16.405</b>	ARRE . . . . .	6/3	<b>1.984</b>	case sparse . . . . .	—	187
ABANO TERME* (1) . . . . .	14	13.421	ARRE* . . . . .	5	797	<b>BOARA PISANI</b> . . . . .	14/4	<b>2.705</b>
FERIOLE (2) . . . . .	14	235	la botteghetta . . . . .	5	47	BOARA PISANI . . . . .	14/4	<b>2.705</b>
SANTA MARIA DI ABANO . . . . .	12	1.068	case sparse . . . . .	—	1.140	BOARA PISANI* . . . . .	7	1.125
gottardo . . . . .	16	40	<b>ARZERGRANDE</b> . . . . .	6/1	<b>3.973</b>	CA' BIANCA . . . . .	6	115
ponte fabbrica . . . . .	12	192	ARZERGRANDE . . . . .	6/1	<b>3.973</b>	bragante . . . . .	6	21
san danielle (3) . . . . .	80	30	ARZERGRANDE* . . . . .	6	1.431	crosara . . . . .	5	47
case sparse . . . . .	—	1.419	VALLONGA . . . . .	3	581	fienile . . . . .	6	37
<b>AGNA</b> . . . . .	5/2	<b>3.119</b>	bosco . . . . .	4	50	gorghetti . . . . .	5	66
AGNA . . . . .	5/2	<b>2.921</b>	capitello d'arzaron . . . . .	4	51	lazzaretto . . . . .	5	105
AGNA* (1) . . . . .	3	2.210	caresin . . . . .	4	36	onari . . . . .	6	18
campagnon . . . . .	5	121	gesso . . . . .	4	57	sabbadina . . . . .	5	87
ca' rotta . . . . .	5	22	osteria sole . . . . .	4	200	vallazza . . . . .	6	74
fornace fonti . . . . .	5	64	vigna . . . . .	4	69	case sparse . . . . .	—	1.010
frignane . . . . .	3	34	case sparse . . . . .	—	1.498	<b>BORGORICCO</b> . . . . .	22/13	<b>5.837</b>
case sparse . . . . .	—	470	<b>BAGNOLI DI SOPRA</b> . . . . .	7/2	<b>4.078</b>	BORGORICCO . . . . .	22/13	<b>5.837</b>
<b>FRAPIERO</b> . . . . .	3/2	<b>198</b>	BAGNOLI DI SOPRA . . . . .	7/2	<b>4.078</b>	BORGORICCO-S.MICHELE DELLE		
FRAPIERO . . . . .	3	92	BAGNOLETTO . . . . .	6	110	BADESSE* . . . . .	18	2.156
ca' matte . . . . .	3	72	BAGNOLI DI SOPRA* . . . . .	5	1.412	RONCHI . . . . .	16	183
case sparse . . . . .	—	34	LE CASETTE (1) . . . . .	5	388	SANT'EUFEMIA . . . . .	18	719
<b>ALBIGNASEGO</b> . . . . .	19/8	<b>15.334</b>	OLMO DI BAGNOLI (2) . . . . .	5	45	SAN GIULIANO . . . . .	17	239
ALBIGNASEGO . . . . .	19/8	<b>15.334</b>	PREJON (3) . . . . .	5	120	SAN NICOLO' (1) . . . . .	18	325
ALBIGNASEGO* (1) . . . . .	13	11.446	SAN SIRO . . . . .	4	325	STRAELLE (2) . . . . .	20	93
MANDRIOLA- SANT'AGOSTINO (2) . . . . .	12	2.264	boschetto . . . . .	5	45	bressanin . . . . .	19	170
RIGATO (3) . . . . .	15	153	case del belloni . . . . .	5	29	lovara . . . . .	20	43
case cavallini . . . . .	16	110	case ostellari . . . . .	5	51	moratti . . . . .	19	36
case melchiotti . . . . .	10	91	villaggio kennedy . . . . .	5	137	pelosa . . . . .	18	96
case zanotto . . . . .	11	29	case sparse . . . . .	—	1.416	ponte canale . . . . .	20	33
case sparse . . . . .	—	1.241	<b>BAONE</b> . . . . .	409/6	<b>2.932</b>	case sparse . . . . .	—	1.744
<b>ANGUILLARA VENETA</b> . . . . .	13/2	<b>5.479</b>	BAONE . . . . .	409/6	<b>2.932</b>	<b>BOVOLENTA</b> . . . . .	9/2	<b>3.064</b>
ANGUILLARA VENETA . . . . .	13/2	<b>4.396</b>	BAONE* . . . . .	17	491	BOVOLENTA . . . . .	9/2	<b>3.064</b>
ANGUILLARA VENETA* . . . . .	6	3.205	CALAONE . . . . .	227	234	BOVOLENTA* . . . . .	6	1.033
CA' MATTE . . . . .	5	208	CASSETTE . . . . .	27	100	BRUSADURE . . . . .	5	85
ROVERE-LA GOBBATA . . . . .	5	271	RIVADOLMO . . . . .	17	454	CA' MOLIN . . . . .	6	35
canaletta . . . . .	5	82	VALLE SAN GIORGIO . . . . .	23	144	FOSSARAGNA . . . . .	3	84
la marana . . . . .	5	37	banze . . . . .	20	44	case da zara . . . . .	6	42
pizzoni . . . . .	6	80	comezzara . . . . .	30	23	fabiana . . . . .	4	29
case sparse . . . . .	—	513	fontana . . . . .	24	103	la crosara . . . . .	2	33
<b>BORGOFORTE</b> . . . . .	12/3	<b>1.083</b>	muro . . . . .	78	25	san lorenzo . . . . .	8	17
BEOLO (1) . . . . .	4	158	piomba' . . . . .	16	39	san sebastiano . . . . .	3	46
BORGOFORTE . . . . .	6	549	preare . . . . .	21	79	zona artigianale . . . . .	6	44
case sparse . . . . .	—	376	san biagio . . . . .	30	42	case sparse . . . . .	—	1.616
<b>ARQUA' PETRARCA</b> . . . . .	407/5	<b>2.007</b>	case sparse . . . . .	—	1.154	<b>BRUGINE</b> . . . . .	7/1	<b>4.612</b>
ARQUA' PETRARCA . . . . .	407/5	<b>2.007</b>	<b>BARBONA</b> . . . . .	17/5	<b>892</b>	BRUGINE . . . . .	7/1	<b>4.612</b>
ARQUA' PETRARCA* . . . . .	80	622	BARBONA . . . . .	17/5	<b>892</b>	BRUGINE* . . . . .	7	905
CORTE VIGO (1) . . . . .	48	29	BARBONA LUSIA* . . . . .	7	151	CAMPAGNOLA (1) . . . . .	6	1.312
corte-borin . . . . .	48	57	rialto . . . . .	8	28	boschetti . . . . .	4	57
case sparse . . . . .	—	1.299	strada nova . . . . .	7	48	case sparse . . . . .	—	2.338
<b>BATTAGLIA TERME</b> . . . . .	255/5	<b>4.323</b>	case sparse . . . . .	—	622	<b>CADONEGHE</b> . . . . .	16/11	<b>10.850</b>
BATTAGLIA TERME . . . . .	255/5	<b>4.323</b>	<b>BATTAGLIA TERME</b> . . . . .	255/5	<b>4.323</b>	CADONEGHE . . . . .	16/11	<b>10.850</b>
BATTAGLIA TERME* (1) . . . . .	11	4.090	BATTAGLIA TERME* (1) . . . . .	11	4.090	CADONEGHE (1) . . . . .	14	1.364
istituto maria ausiliatrice (2) . . . . .	13	6	CORTE VIGO (1) . . . . .	48	29	CA' PONTE (2) . . . . .	14	78
			corte-borin . . . . .	48	57	MEJANIGA* (3) . . . . .	15	6.925
			case sparse . . . . .	—	1.299	RETTORE (MEZZAVIA) . . . . .	15	338
						VILLA AUGUSTA . . . . .	13	57
						semoin . . . . .	11	115

## segue TAV. 2 - Altitudine e popolazione residente dei Comuni, delle frazioni geografiche e delle località abitate

COMUNI FRAZIONI GEOGRAFICHE LOCALITÀ ABITATE	Altitudine m	Popolazione residente	COMUNI FRAZIONI GEOGRAFICHE LOCALITÀ ABITATE	Altitudine m	Popolazione residente	COMUNI FRAZIONI GEOGRAFICHE LOCALITÀ ABITATE	Altitudine m	Popolazione residente
case sparse . . . . .	—	1.973	buttarello . . . . .	10	88	brisi . . . . .	13	30
<b>CAMPODARSEGO . . . . .</b>	20/12	<b>10.226</b>	lenguora . . . . .	9	81	palazzetto . . . . .	13	15
CAMPODARSEGO . . . . .	20/12	10.226	paluan . . . . .	8	147	pegorina . . . . .	13	35
CAMPODARSEGO* . . . . .	17	4.901	pastorello . . . . .	9	40	vallerana . . . . .	9	86
RESCHIGLIANO (1) . . . . .	12	2.815	zanetti . . . . .	9	50	case sparse . . . . .	—	333
case chiarello . . . . .	16	59	<b>CARMIGNANO DI BRENTA . . . . .</b>	60/40	<b>6.567</b>	<b>CASALSERUGO . . . . .</b>	9/6	<b>4.627</b>
case demo-fassina . . . . .	19	136	CARMIGNANO DI BRENTA . . . . .	60/40	6.567	CASALSERUGO* (1) . . . . .	8	2.661
case favaretto . . . . .	15	26	CAMAZZOLE . . . . .	51	359	RONCHI NUOVA . . . . .	8	342
case pinton . . . . .	13	30	CARMIGNANO DI BRENTA* (1) . . . . .	46	4.914	RONCHI VECCHIA (1) . . . . .	7	100
case rosa . . . . .	19	52	borghi . . . . .	53	36	pengo . . . . .	6	76
case zampieri . . . . .	16	31	colombare . . . . .	40	32	scardola . . . . .	7	63
case sparse . . . . .	—	2.176	san giovanni . . . . .	56	71	villa argenti . . . . .	8	66
<b>CAMPODORO . . . . .</b>	27/21	<b>1.704</b>	case sparse . . . . .	—	1.155	case sparse . . . . .	—	1.319
CAMPODORO . . . . .	27/21	1.704	<b>CARRARA SAN GIORGIO</b>	27/7	<b>3.939</b>	<b>CASTELBALDO . . . . .</b>	13/10	<b>1.910</b>
CAMPODORO* . . . . .	23	403	CARRARA SAN GIORGIO . . . . .	27/7	3.939	CASTELBALDO* . . . . .	12	1.154
BEVADORO . . . . .	24	181	BATTAGLIA TERME (1) . . . . .	11	512	GRANZE . . . . .	12	260
TORRE ROSSA (1) . . . . .	24	51	CARRARA SAN GIORGIO* (2) . . . . .	9	1.116	le giare di nose . . . . .	11	14
case sparse . . . . .	—	1.069	MEZZAVIA (3) . . . . .	13	149	paiette (1) . . . . .	10	21
<b>CAMPOSAMPIERO . . . . .</b>	29/20	<b>8.352</b>	TERRADURA . . . . .	9	264	case sparse . . . . .	—	461
CAMPOSAMPIERO . . . . .	29/20	8.352	chiodare . . . . .	12	104	<b>CERVARESE SANTA CROCE . . . . .</b>	105/14	<b>4.221</b>
CAMPOSAMPIERO* . . . . .	24	4.324	cuccara . . . . .	8	55	FOSSONA . . . . .	105/14	<b>4.221</b>
RUSTEGA . . . . .	21	329	figaroli . . . . .	8	144	CERVARESE SANTA CROCE* . . . . .	21	330
STRAELLE (1) . . . . .	20	189	molini mezzavia . . . . .	13	23	FOSSONA . . . . .	19	518
baldassa . . . . .	22	82	palazzina . . . . .	8	69	MONTEMERLO . . . . .	18	2.009
burlini . . . . .	24	75	sabbioni . . . . .	8	49	san martino . . . . .	20	40
casere . . . . .	21	83	saline . . . . .	8	106	case sparse . . . . .	—	1.324
guidotto . . . . .	21	46	san pelagio . . . . .	8	152	<b>CINTO EUGANEO . . . . .</b>	575/10	<b>2.103</b>
franco . . . . .	21	49	case sparse . . . . .	—	1.196	FONTANAFREDDA . . . . .	575/10	<b>2.103</b>
molino zatta . . . . .	22	20	<b>CARRARA SANTO STEFANO . . . . .</b>	11/6	<b>1.805</b>	CINTO EUGANEO . . . . .	26	357
muson . . . . .	21	109	CARRARA SANTO STEFANO . . . . .	11/6	951	FAEDO . . . . .	189	139
patissi . . . . .	21	58	CARRARA SANTO STEFANO* (1) . . . . .	8	393	FONTANAFREDDA* . . . . .	35	139
pila . . . . .	27	22	autostrada . . . . .	6	40	VALNOGAREDO . . . . .	72	110
zanon . . . . .	24	49	gorghizzolo . . . . .	8	126	crossara . . . . .	20	74
case sparse . . . . .	—	2.917	case sparse . . . . .	—	392	minelle . . . . .	68	25
<b>CAMPO SAN MARTINO . . . . .</b>	29/23	<b>4.925</b>	<b>CORNEGLIANA . . . . .</b>	8/7	<b>854</b>	case sparse . . . . .	—	1.259
CAMPO SAN MARTINO . . . . .	29/23	4.925	CORNEGLIANA . . . . .	8	270	<b>CITTADELLA . . . . .</b>	69/30	<b>17.274</b>
BUSIAGO . . . . .	28	102	la torre . . . . .	8	56	CITTADELLA . . . . .	69/30	17.274
CAMPO SAN MARTINO* (1) . . . . .	28	475	case sparse . . . . .	—	528	CA' COMIN (1) . . . . .	50	49
MARSANGO (1) . . . . .	24	1.128	<b>CARTURA . . . . .</b>	8/6	<b>4.022</b>	CA' ONORAI (2) . . . . .	59	292
busiago vecchio . . . . .	26	84	CARTURA . . . . .	8/6	4.022	CITTADELLA* (3) . . . . .	48	12.025
capitelbello . . . . .	27	120	CAGNOLA . . . . .	7	556	LAGHI (4) . . . . .	66	617
ponte della vittoria . . . . .	27	127	CARTURA* . . . . .	6	1.412	SANTA CROCE BIGOLINA . . . . .	60	372
tabina . . . . .	25	40	GORGIO . . . . .	6	75	bolzonella (5) . . . . .	31	17
case sparse . . . . .	—	2.849	ca' venturin . . . . .	6	85	ca' micheli (6) . . . . .	56	47
<b>CANDIANA . . . . .</b>	5/2	<b>2.470</b>	gazzo . . . . .	7	42	campagna tron . . . . .	60	49
CANDIANA . . . . .	5/2	2.470	case sparse . . . . .	—	1.852	casaretta . . . . .	55	65
CANDIANA* . . . . .	4	772	<b>CASALE DI SCODOSIA . . . . .</b>	13/9	<b>4.744</b>	case bianche . . . . .	36	49
PONTECASALE . . . . .	5	230	CASALE DI SCODOSIA . . . . .	13/9	4.744	case gobbo . . . . .	48	61
case sparse . . . . .	—	1.468	CASALE DI SCODOSIA* . . . . .	13	4.226	colombara . . . . .	50	46
<b>CARCERI . . . . .</b>	16/7	<b>1.623</b>	boschetto . . . . .	13	19	postumia levante . . . . .	54	123
CARCERI . . . . .	16/7	1.623	<b>CASALE DI SCODOSIA</b>	13/9	4.744	santa lucia . . . . .	68	76
CARCERI* . . . . .	10	582	CASALE DI SCODOSIA* . . . . .	13	4.226	tre case . . . . .	62	35
arzaron (1) . . . . .	10	110	case sparse . . . . .	—	1.852	valliera . . . . .	57	90
bertoline . . . . .	9	28						

## segue TAV. 2 - Altitudine e popolazione residente dei Comuni, delle frazioni geografiche e delle località abitate

COMUNI FRAZIONI GEOGRAFICHE LOCALITÀ ABITATE	Altitudine m	Popolazione residente	COMUNI FRAZIONI GEOGRAFICHE LOCALITÀ ABITATE	Altitudine m	Popolazione residente	COMUNI FRAZIONI GEOGRAFICHE LOCALITÀ ABITATE	Altitudine m	Popolazione residente
<i>case sparse</i> . . . . .	—	3.261	STAZIONE SANT'ELENA . . . . .	9	50	<b>GRANTORTO</b> . . . . .	41/31	<b>3.597</b>
<b>CODEVIGO</b> . . . . .	9/1	<b>5.299</b>	bertazzo . . . . .	8	42	GRANTORTO . . . . .	41/31	<b>3.597</b>
CODEVIGO . . . . .	9/0	<b>5.295</b>	broja . . . . .	10	21	CANOLA . . . . .	35	79
CAMBROSO . . . . .	3	172	chiesette branchine . . . . .	75	29	GRANTORTO* . . . . .	36	1.670
CODEVIGO* . . . . .	3	976	fornasiero-bassini . . . . .	10	72	canfriolo . . . . .	38	55
CONCHE . . . . .	2	303	fuoghi . . . . .	7	18	rossignolo . . . . .	37	33
ROSARA . . . . .	3	166	marini-giavarra . . . . .	9	63	sega di trentunmozzo . . . . .	40	85
SANTA MARGHERITA . . . . .	3	186	rizzi-fornasiero . . . . .	8	22	<i>case sparse</i> . . . . .	—	1.675
botti . . . . .	2	65	tognin . . . . .	11	18	<b>GRANZE</b> . . . . .	8/4	<b>1.424</b>
ca' bredo . . . . .	2	53	<i>case sparse</i> . . . . .	—	1.600	GRANZE . . . . .	8/4	<b>1.424</b>
castelcaro . . . . .	2	125	<b>MINELLA (4)</b> . . . . .	10/7	<b>37</b>	GORZON (1) . . . . .	6	86
fogolana . . . . .	2	27	minella . . . . .	9	19	GRANZE* . . . . .	6	611
palazzo dei merli . . . . .	3	80	<i>case sparse</i> . . . . .	—	18	il cristo . . . . .	6	37
passo della fogolana . . . . .	1	145	<b>FONTANIVA</b> . . . . .	56/31	<b>7.263</b>	querine . . . . .	6	28
<i>case sparse</i> . . . . .	—	2.997	FONTANIVA . . . . .	56/31	<b>7.263</b>	savellon . . . . .	5	94
<b>LAGUNA VENETA (1)</b> . . . . .	2/1	<b>4</b>	AGUGIARO (1) . . . . .	51	48	<i>case sparse</i> . . . . .	—	568
<i>case sparse</i> . . . . .	—	4	CASONI . . . . .	55	252	<b>LEGNARO</b> . . . . .	15/5	<b>6.331</b>
<b>CONSELVE</b> . . . . .	7/5	<b>8.217</b>	FONTANIVA* (2) . . . . .	44	4.704	LEGNARO . . . . .	15/5	<b>6.331</b>
CONSELVE . . . . .	7/5	<b>8.217</b>	SAN GIORGIO IN BRENTA . . . . .	41	414	BORGHETTO . . . . .	10	223
CONSELVE* . . . . .	7	5.394	ballin-miotto . . . . .	35	74	CASONE (1) . . . . .	10	290
PALU' . . . . .	6	84	basse . . . . .	40	93	LEGNARO* (2) . . . . .	8	3.754
beolo . . . . .	6	30	ca' micheli (3) . . . . .	56	19	businello . . . . .	8	32
borella . . . . .	6	61	capeleti . . . . .	41	140	ceola . . . . .	8	30
marcolin . . . . .	6	26	fornace . . . . .	40	43	de lorenzi (3) . . . . .	8	27
rocca . . . . .	6	32	ponte di fontaniva . . . . .	40	81	maniero . . . . .	7	40
zilio . . . . .	6	24	segherie belgio . . . . .	40	105	masiero . . . . .	13	33
<i>case sparse</i> . . . . .	—	2.566	scuole . . . . .	50	63	nanetti . . . . .	7	61
<b>CORREZZOLA</b> . . . . .	6/1	<b>5.055</b>	<i>case sparse</i> . . . . .	—	1.227	nazario sauro . . . . .	7	55
CORREZZOLA . . . . .	6/1	<b>5.055</b>	<b>GALLIERA VENETA</b> . . . . .	64/46	<b>6.261</b>	pra' . . . . .	6	81
BRENTA DELL'ABBA' . . . . .	3	202	GALLIERA VENETA . . . . .	64/46	<b>6.261</b>	romea . . . . .	6	34
CIVE' . . . . .	2	449	CA' ONORAI (1) . . . . .	59	81	rigato . . . . .	7	50
CONCADALBERO . . . . .	4	210	GALLIERA VENETA* (2) . . . . .	49	5.560	ruzza . . . . .	8	52
CORREZZOLA* (1) . . . . .	2	368	<i>case sparse</i> . . . . .	—	620	XI febbraio . . . . .	8	60
GORNE (2) . . . . .	3	78	<b>GALZIGNANO TERME</b> . . . . .	400/5	<b>4.292</b>	<i>case sparse</i> . . . . .	—	1.509
VILLA DEL BOSCO . . . . .	3	245	GALZIGNANO . . . . .	400/5	<b>4.292</b>	<b>LIMENA</b> . . . . .	23/15	<b>5.768</b>
casoni nuovi . . . . .	1	70	GALZIGNANO* . . . . .	22	2.143	LIMENA . . . . .	23/15	<b>5.768</b>
mira . . . . .	1	50	VALSANZIBIO (1) . . . . .	25	477	LIMENA* . . . . .	22	3.523
treponti . . . . .	2	106	canova . . . . .	13	66	PONTEROTTO-GIUSTIZIA (1) . . . . .	21	416
san gallo . . . . .	2	30	grottarole . . . . .	8	78	del medico . . . . .	21	259
san valentino . . . . .	3	67	noiera . . . . .	12	125	maralde . . . . .	19	29
<i>case sparse</i> . . . . .	—	3.180	regazzoni . . . . .	10	63	porra camerini . . . . .	22	25
<b>CURTAROLO</b> . . . . .	27/18	<b>5.770</b>	<i>case sparse</i> . . . . .	—	1.340	sabbadin . . . . .	20	48
CURTAROLO . . . . .	27/18	<b>5.770</b>	<b>GAZZO</b> . . . . .	39/29	<b>3.046</b>	<i>case sparse</i> . . . . .	—	1.468
CURTAROLO* . . . . .	22	636	GAZZO . . . . .	39/29	<b>3.046</b>	<b>LOREGGIA</b> . . . . .	35/22	<b>4.503</b>
PIEVE (1) . . . . .	24	2.039	GAIANIGO . . . . .	32	79	LOREGGIA* . . . . .	26	1.109
SANTA MARIA DI NON . . . . .	19	899	GAZZO* . . . . .	36	533	LOREGGIOLA . . . . .	30	248
ca' casarotto . . . . .	24	105	GRANTORTINO . . . . .	32	207	bertoncello . . . . .	24	118
ca' zuin . . . . .	21	162	GROSSA . . . . .	31	393	brunati . . . . .	28	142
zona poncia . . . . .	21	307	VILLALTA . . . . .	38	339	callegaro . . . . .	27	75
<i>case sparse</i> . . . . .	—	1.622	cantoni . . . . .	34	24	ex stazione ferroviaria . . . . .	26	31
<b>ESTE</b> . . . . .	225/6	<b>18.105</b>	casa rovescia . . . . .	34	34	pelizzari . . . . .	29	36
ESTE . . . . .	225/6	<b>18.068</b>	cascina colombara . . . . .	31	22	pelosin . . . . .	28	42
DESERTO (1) . . . . .	11	754	ceresone . . . . .	34	20	pierobon-fornace . . . . .	23	79
ESTE* . . . . .	15	15.077	follo . . . . .	34	40	san luigi . . . . .	25	22
PAGLIARIN (2) . . . . .	10	25	le giare . . . . .	34	45	sgarbossa-ponte galle . . . . .	26	80
SCHIAVONIA (3) . . . . .	8	277	pila . . . . .	36	23	villa ascolti . . . . .	28	39
			<i>case sparse</i> . . . . .	—	1.287	<i>case sparse</i> . . . . .	—	2.482

## segue TAV. 2 - Altitudine e popolazione residente dei Comuni, delle frazioni geografiche e delle località abitate

COMUNI FRAZIONI GEOGRAFICHE LOCALITÀ ABITATE	Altitudine m	Popolazione residente	COMUNI FRAZIONI GEOGRAFICHE LOCALITÀ ABITATE	Altitudine m	Popolazione residente	COMUNI FRAZIONI GEOGRAFICHE LOCALITÀ ABITATE	Altitudine m	Popolazione residente
<b>LOZZO ATESTINO</b> . . . . .	323/9	<b>3.035</b>	<b>MEGLIADINO SAN VITALE</b> . . . . .	13/7	<b>2.068</b>	<b>MONTAGNANA</b> . . . . .	23/12	<b>10.067</b>
LOZZO ATESTINO . . . . .	323/9	<b>3.035</b>	MEGLIADINO SAN VITALE . . . . .	13/7	<b>2.068</b>	MONTAGNANA . . . . .	23/12	<b>10.067</b>
LANZETTA . . . . .	13	279	MEGLIADINO SAN VITALE* (1) . . . . .	12	1.288	BORGO SAN MARCO- MONASTERO (1) . . . . .	14	1.192
LOZZO ATESTINO* . . . . .	19	1.677	bordin . . . . .	12	41	FRASSINE . . . . .	17	390
SALINE (1) . . . . .	13	20	cioco . . . . .	12	15	MONTAGNANA* . . . . .	16	6.758
chiavicone-frassine . . . . .	13	80	trina . . . . .	10	63	calarzero . . . . .	13	68
pegorile . . . . .	109	16	case sparse . . . . .	—	661	caprano (2) . . . . .	15	12
ponte schievano . . . . .	13	46	<b>MERLARA</b> . . . . .	13/8	<b>3.128</b>	cicogna (3) . . . . .	17	31
case sparse . . . . .	—	917	MERLARA . . . . .	13/8	<b>3.128</b>	granze . . . . .	14	18
<b>MASERA' DI PADOVA</b> . . . . .	16/7	<b>5.407</b>	BATTIPAGLIA (1) . . . . .	12	138	ranfolina . . . . .	13	97
MASERA' DI PADOVA . . . . .	16/7	<b>5.407</b>	MERLARA* . . . . .	12	1.577	case sparse . . . . .	—	1.501
MASERA' DI PADOVA* (1) . . . . .	9	4.503	MINOTTE . . . . .	10	61	<b>MONTEGROTTO TERME</b> . . . . .	255/8	<b>8.914</b>
cattelan . . . . .	8	67	boaria canella . . . . .	11	20	MONTEGROTTO TERME . . . . .	255/8	<b>8.914</b>
colombara . . . . .	7	34	case biginato . . . . .	12	12	MONTEGROTTO TERME* (1) . . . . .	11	7.786
feriani . . . . .	10	62	case desidera' . . . . .	10	29	mandria . . . . .	31	69
gallinaro . . . . .	8	41	case ferracin . . . . .	12	22	case sparse . . . . .	—	1.059
moro . . . . .	12	101	case guerra . . . . .	11	47	<b>NOVENTA PADOVANA</b> . . . . .	15/8	<b>7.688</b>
mortalisatis . . . . .	13	79	case miotto . . . . .	12	88	NOVENTA . . . . .	15/8	<b>7.688</b>
case sparse . . . . .	—	520	case miotto . . . . .	10	25	NOVENTA* (1) . . . . .	13	6.437
<b>MASI</b> . . . . .	22/9	<b>1.856</b>	case sparse . . . . .	—	1.109	OLTRE BRENTA (2) . . . . .	9	976
MASI . . . . .	22/9	<b>1.856</b>	<b>MESTRINO</b> . . . . .	29/17	<b>5.730</b>	case sparse . . . . .	—	275
COLOMBARE . . . . .	18	388	MESTRINO . . . . .	29/17	<b>5.730</b>	<b>OSPEDALETTO EUGANEO</b> . . . . .	23/8	<b>5.065</b>
MASI* . . . . .	11	908	ARLESEGA . . . . .	23	338	OSPEDALETTO EUGANEO . . . . .	23/8	<b>5.065</b>
borgostorto . . . . .	10	70	LISSARO . . . . .	21	247	OSPEDALETTO EUGANEO* (1) . . . . .	12	3.902
case busin-case trombin . . . . .	11	99	MESTRINO* . . . . .	20	3.115	SANTA CROCE . . . . .	12	14
fienile canetti . . . . .	10	30	gambazzi . . . . .	20	25	case sparse . . . . .	—	1.149
leonore . . . . .	10	54	pedron . . . . .	17	63	<b>PADOVA</b> . . . . .	21/8	<b>234.678</b>
paiette (1) . . . . .	10	19	pegoraro . . . . .	19	40	PADOVA . . . . .	21/8	<b>234.678</b>
serraglia . . . . .	10	24	stefanelli . . . . .	17	112	BETTIN (1) . . . . .	12	37
case sparse . . . . .	—	264	case sparse . . . . .	—	1.790	PADOVA* (2) . . . . .	12	228.333
<b>MASSANZAGO</b> . . . . .	20/14	<b>2.898</b>	<b>MONSELICE</b> . . . . .	329/5	<b>17.538</b>	PALAZZETTO (3) . . . . .	12	270
MASSANZAGO . . . . .	20/14	<b>2.898</b>	MONSELICE . . . . .	329/5	<b>17.538</b>	POZZOVEGGIANI (4) . . . . .	10	313
MASSANZAGO - CA' BAGLIONI* . . . . .	18	550	CA' ODDO . . . . .	8	52	SALBORO . . . . .	9	977
CASE VOLPATO (1) . . . . .	18	31	MARENDOLE . . . . .	14	66	VAROTTO (1) . . . . .	9	20
SAN DONO (2) . . . . .	17	130	MONSELICE* . . . . .	9	10.614	VOLTA DI BRENTA VECCHIA (5) . . . . .	15	698
ZEMINIANA . . . . .	16	248	MONTICELLI . . . . .	10	133	babetto . . . . .	13	37
bigolo . . . . .	20	36	MOTTA (1) . . . . .	10	65	caldon . . . . .	12	104
chiesa di massanzago (3) . . . . .	19	11	SAN BORTOLO . . . . .	7	275	ca' miari . . . . .	15	33
chiesa di zeminiana (3) . . . . .	15	8	SAN COSMA . . . . .	7	123	cesaro . . . . .	15	57
zavardo . . . . .	19	18	SCHIAVONIA (1) . . . . .	8	17	cogo . . . . .	14	90
case sparse . . . . .	—	1.866	capitello . . . . .	9	132	galiazzo . . . . .	10	23
<b>MEGLIADINO SAN FIDENZIO</b> . . . . .	15/11	<b>1.961</b>	capitello vallongo . . . . .	5	29	giusti . . . . .	15	31
SAN FIDENZIO . . . . .	15/11	<b>1.961</b>	carpanedo . . . . .	6	41	gomiero . . . . .	12	83
MENESELLO (1) . . . . .	11	25	cementeria . . . . .	10	65	graziani . . . . .	13	50
SALETTO (2) . . . . .	12	56	chiesa vecchia . . . . .	7	53	lavezzolo . . . . .	12	51
SAN FIDENZIO* . . . . .	12	341	convento di montericco (2) . . . . .	329	9	nicoletto . . . . .	10	41
case roaro . . . . .	13	23	pozzetto . . . . .	6	89	piron . . . . .	16	12
cavazocche . . . . .	13	24	rampa . . . . .	9	144	pozzetta . . . . .	12	76
giacomelli . . . . .	15	29	san carlo borromeo . . . . .	6	81	volpato . . . . .	14	88
scuole roaro . . . . .	13	66	scuola . . . . .	9	51	zosimo . . . . .	14	110
case sparse . . . . .	—	1.397	solana . . . . .	11	47	case sparse . . . . .	—	3.144
			vetta . . . . .	6	44			
			zona industriale (3) . . . . .	8	317			
			case sparse . . . . .	—	5.091			

segue TAV. 2 - **Altitudine e popolazione residente dei Comuni, delle frazioni geografiche e delle località abitate**

COMUNI FRAZIONI GEOGRAFICHE LOCALITÀ ABITATE	Altitudine m	Popolazione residente	COMUNI FRAZIONI GEOGRAFICHE LOCALITÀ ABITATE	Altitudine m	Popolazione residente	COMUNI FRAZIONI GEOGRAFICHE LOCALITÀ ABITATE	Altitudine m	Popolazione residente
<b>PERNUMIA</b> . . . . .	11/6	<b>3.436</b>	<b>POLVERARA</b> . . . . .	10/2	<b>2.283</b>	<b>RUBANO</b> . . . . .	21/14	<b>10.021</b>
PERNUMIA . . . . .	11/6	<b>3.436</b>	ISOLA DELL'ABBA' . . . . .	10/6	<b>199</b>	RUBANO . . . . .	21/14	<b>10.021</b>
GRANZE (1) . . . . .	11	76	ISOLA DELL'ABBA' (1) . . . . .	8	39	BOSCO . . . . .	18	520
PERNUMIA* . . . . .	9	1.554	case sparse . . . . .	—	160	RUBANO* . . . . .	18	1.292
canareggio . . . . .	9	22	<b>POLVERARA</b> . . . . .	8/2	<b>2.084</b>	SARMEOLA (1) . . . . .	15	5.815
casona . . . . .	7	39	POLVERARA* (2) . . . . .	6	678	VILLAGUATTERA . . . . .	16	378
maseracino . . . . .	8	40	trieste . . . . .	7	166	cascina bappi . . . . .	17	44
molon . . . . .	7	49	case sparse . . . . .	—	1.240	cascina griggio . . . . .	17	93
case sparse . . . . .	—	1.656				frasca' . . . . .	18	33
						case sparse . . . . .	—	1.846
<b>PIACENZA D'ADIGE</b> . . . . .	18/7	<b>1.648</b>	<b>PONSO</b> . . . . .	12/7	<b>2.317</b>	<b>SACCOLONGO</b> . . . . .	21/15	<b>3.832</b>
PIACENZA D'ADIGE . . . . .	18/7	<b>1.648</b>	PONSO . . . . .	12/7	<b>2.317</b>	SACCOLONGO . . . . .	21/15	<b>3.832</b>
BARCHESSA . . . . .	9	24	BRESEGA . . . . .	12	471	CANTON MADONNA . . . . .	17	91
PIACENZA D'ADIGE* . . . . .	10	822	CHIESAZZA . . . . .	9	318	SACCOLONGO* . . . . .	19	1.270
VALLI MOCENIGHE . . . . .	8	74	MORATO (1) . . . . .	11	28	carretta . . . . .	18	76
campagnazza . . . . .	10	28	PONSO* . . . . .	11	795	creola . . . . .	20	77
livelli . . . . .	16	43	SCARMAGNAN (1) . . . . .	12	36	perarolo . . . . .	17	84
mato . . . . .	10	50	ferrian . . . . .	11	29	case sparse . . . . .	—	2.234
sabbioni . . . . .	12	36	zanetti (2) . . . . .	9	70			
case sparse . . . . .	—	571	case sparse . . . . .	—	570			
<b>PIAZZOLA SUL BRENTA</b> . . . . .	36/17	<b>10.712</b>	<b>PONTELONGO</b> . . . . .	8/0	<b>3.566</b>	<b>SALETTO</b> . . . . .	23/12	<b>2.466</b>
PIAZZOLA SUL BRENTA . . . . .	36/17	<b>10.712</b>	PONTELONGO . . . . .	8/0	<b>3.566</b>	SALETTO . . . . .	23/12	<b>2.466</b>
CARTURO . . . . .	30	77	PONTELONGO* . . . . .	5	2.711	ARZARELLO-MARCONI (1) . . . . .	12	140
ISOLA MANTEGNA . . . . .	34	134	TERRANOVA (1) . . . . .	3	65	CA' BRIANI . . . . .	14	142
PIAZZOLA SUL BRENTA* . . . . .	30	3.800	bo' . . . . .	5	49	DOSSI . . . . .	12	193
PRESINA . . . . .	32	560	marina . . . . .	3	21	SALETTO* (2) . . . . .	12	1.105
TREMIGNON . . . . .	23	869	case sparse . . . . .	—	720	luppia . . . . .	14	91
VACCARINO . . . . .	21	336				case sparse . . . . .	—	795
VILLAFRANCA PADOVANA (1) . . . . .	22	180	<b>PONTE SAN NICOLO'</b> . . . . .	13/8	<b>8.309</b>	<b>SAN GIORGIO DELLE PERTICHE</b> . . . . .	26/18	<b>6.880</b>
costa . . . . .	31	66	PONTE SAN NICOLO' . . . . .	13/8	<b>8.309</b>	SAN GIORGIO DELLE PERTICHE . . . . .	26/18	<b>6.880</b>
gabrelle . . . . .	28	49	PONTE SAN NICOLO* (1) . . . . .	12	7.609	CAVINO . . . . .	20	740
pieretto pitture . . . . .	24	21	RONCAJETTE (2) . . . . .	8	421	SAN GIORGIO DELLE PERTICHE* . . . . .	21	3.663
case sparse . . . . .	—	4.620	gaudio . . . . .	9	24	bosco arsego . . . . .	24	18
			case sparse . . . . .	—	255	bruse . . . . .	23	73
						cavinati . . . . .	22	210
<b>PIOMBINO DESE</b> . . . . .	30/21	<b>7.603</b>	<b>POZZONOVO</b> . . . . .	6/3	<b>3.435</b>	gallo d'oro . . . . .	21	48
PIOMBINO DESE . . . . .	30/21	<b>7.603</b>	POZZONOVO . . . . .	6/3	<b>3.435</b>	guizze . . . . .	23	124
LEVADA . . . . .	25	521	POZZONOVO* . . . . .	6	2.263	torre dei burri . . . . .	20	74
PIOMBINO DESE* . . . . .	24	3.666	STROPPARE . . . . .	6	104	xxv aprile . . . . .	22	41
RONCHI . . . . .	24	485	capolcastro . . . . .	6	24	case sparse . . . . .	—	1.889
TORRESELLE . . . . .	27	779	case rezzole . . . . .	5	40			
menaredo . . . . .	25	78	palazzetto . . . . .	6	30			
pignan . . . . .	24	61	ponticello . . . . .	6	63			
case sparse . . . . .	—	2.013	case sparse . . . . .	—	911			
<b>PIOVE DI SACCO</b> . . . . .	5/1	<b>16.947</b>	<b>ROVOLON</b> . . . . .	533/12	<b>3.565</b>	<b>SAN GIORGIO IN BOSCO</b> . . . . .	38/25	<b>4.685</b>
PIOVE DI SACCO . . . . .	5/1	<b>16.947</b>	BASTIA . . . . .	533/12	<b>3.565</b>	SAN GIORGIO IN BOSCO . . . . .	38/25	<b>4.685</b>
ARZARELLO . . . . .	5	332	BASTIA* . . . . .	18	665	PAVIOLA . . . . .	29	244
CORTE . . . . .	3	542	CARBONARA . . . . .	24	202	SAN GIORGIO IN BOSCO* . . . . .	29	1.186
CRISTO (1) . . . . .	5	105	ROVOLON . . . . .	152	106	SANT'ANNA MOROSINA . . . . .	33	173
PIOVE DI SACCO* . . . . .	5	9.139	caserma vecchia . . . . .	18	26	bolzonella I (1) . . . . .	30	40
PIOVEGA . . . . .	5	287	castelletto . . . . .	33	22	bolzonella II . . . . .	34	30
TOGNANA . . . . .	2	111	dante . . . . .	15	44	cogno . . . . .	37	79
albora . . . . .	2	68	forasetta . . . . .	20	151	san nicolo' . . . . .	30	90
casa negrisolo . . . . .	5	45	lovalo . . . . .	16	51	valli . . . . .	30	51
casa papete . . . . .	2	37	ponte delle valli . . . . .	17	18	villa ramusa . . . . .	28	29
casa sampieri . . . . .	4	216	villa ottavia . . . . .	46	49	case sparse . . . . .	—	2.763
casa trolese . . . . .	4	153	case sparse . . . . .	—	2.231			
fornace . . . . .	4	30						
osteria bevare . . . . .	4	21						
case sparse . . . . .	—	5.861						

segue TAV. 2 - **Altitudine e popolazione residente dei Comuni, delle frazioni geografiche e delle località abitate**

COMUNI FRAZIONI GEOGRAFICHE LOCALITÀ ABITATE	Altitudine m	Popolazione residente	COMUNI FRAZIONI GEOGRAFICHE LOCALITÀ ABITATE	Altitudine m	Popolazione residente	COMUNI FRAZIONI GEOGRAFICHE LOCALITÀ ABITATE	Altitudine m	Popolazione residente
<b>SAN MARTINO DI LUPARI</b>	64/30	<b>10.700</b>	poeio . . . . .	9	41	<b>SELVAZZANO DENTRO</b>	19/13	<b>17.393</b>
SAN MARTINO DI LUPARI	64/30	<b>10.700</b>	risorta . . . . .	9	55	SELVAZZANO DENTRO	19/13	<b>17.393</b>
BORGHETTO . . . . .	30	91	taglie . . . . .	8	11	CASELLE (1) . . . . .	15	4.770
SAN MARTINO DI LUPARI* (1)	40	7.997	via lunga . . . . .	10	52	FERIOLE (2) . . . . .	15	462
case bergamin . . . . .	42	48	case sparse . . . . .	—	1.250	SAN DOMENICO- TENCAROLA (3) . . . . .	15	8.578
case de santi . . . . .	38	30	<b>SANT'ANGELO DI PIOVE DI SACCO</b>	8/3	<b>5.861</b>	SELVAZZANO DENTRO* . . . . .	18	1.479
case pettenuzzo . . . . .	37	58	SANT'ANGELO DI PIOVE DI SACCO . . . . .	8/3	<b>5.861</b>	montecchia . . . . .	16	38
casoni (2) . . . . .	43	36	CELESEO (1) . . . . .	6	427	pralungo . . . . .	17	197
casoni di san martino . . . . .	44	30	SANT'ANGELO DI PIOVE DI SACCO* . . . . .	8	954	case sparse . . . . .	—	1.869
la casona . . . . .	45	82	VIGOROVEA . . . . .	5	555	<b>SOLESINO</b>	10/4	<b>7.144</b>
pila . . . . .	37	25	fermata . . . . .	6	105	SOLESINO	10/4	<b>7.144</b>
tiatti . . . . .	43	25	nella . . . . .	6	259	CUORO (1) . . . . .	5	146
case sparse . . . . .	—	2.278	trolese . . . . .	6	134	SOLESINO* (2) . . . . .	10	6.122
<b>SAN PIETRO IN GU</b>	64/38	<b>3.961</b>	case sparse . . . . .	—	3.427	case sparse . . . . .	—	876
SAN PIETRO IN GU	64/38	<b>3.961</b>	<b>SANT'ELENA</b>	11/4	<b>1.606</b>	<b>STANGHELLA</b>	10/3	<b>4.609</b>
SAN PIETRO IN GU*	45	2.153	SANT'ELENA	11/4	<b>1.606</b>	STANGHELLA	10/3	<b>4.609</b>
albereria . . . . .	51	72	DAVERIO (1) . . . . .	8	139	ARTESELLE (1) . . . . .	6	163
armedola . . . . .	40	39	SANT'ELENA* . . . . .	8	722	PALAZZO DUSE-LA ZECCHINA (2) . . . . .	8	45
barche . . . . .	42	157	gasparolo . . . . .	7	19	PISANA (3) . . . . .	10	572
calonega . . . . .	41	29	quattro vie . . . . .	6	117	PONTE GORZONE . . . . .	10	427
castellaro . . . . .	46	188	case sparse . . . . .	—	609	STANGHELLA* (4) . . . . .	7	2.161
formigaro . . . . .	39	50	<b>SANT'URBANO</b>	16/6	<b>2.614</b>	VESCOVANA (4) . . . . .	6	57
molinetto . . . . .	43	43	CA' MOROSINI	16/6	<b>2.614</b>	carbonara . . . . .	6	60
pino . . . . .	46	66	BALBUINA . . . . .	9	73	case fantin . . . . .	10	31
poianella . . . . .	53	43	CA' MOROSINI* . . . . .	9	354	fenilnovo . . . . .	5	25
postumia . . . . .	49	23	CA' PRIULI . . . . .	9	58	gravizzi . . . . .	5	23
postumia nuova . . . . .	40	79	CARMIGNANO . . . . .	9	688	ruda . . . . .	5	22
case sparse . . . . .	—	1.019	LA BETTOLA . . . . .	9	50	treponti . . . . .	6	92
<b>SAN PIETRO VIMINARIO</b>	8/5	<b>2.274</b>	ROTTA SABBADINA . . . . .	9	31	velon . . . . .	5	38
SAN PIETRO VIMINARIO	8/5	<b>2.274</b>	SANT'URBANO . . . . .	9	323	case sparse . . . . .	—	893
SAN PIETRO VIMINARIO*	7	291	TIVARO . . . . .	10	87	<b>TEOLO</b>	525/11	<b>6.961</b>
VANZO . . . . .	7	249	laghetto . . . . .	9	28	TREPONTI	525/11	<b>6.961</b>
case sparse . . . . .	—	1.734	la sturara . . . . .	8	111	CASTELNUOVO . . . . .	350	79
<b>SANTA GIUSTINA IN COLLE</b>	32/22	<b>5.312</b>	le mandriazze . . . . .	9	31	FERIOLE (1) . . . . .	17	384
SANTA GIUSTINA IN COLLE	32/22	<b>5.312</b>	ponte nuovo . . . . .	12	52	LA CROCE . . . . .	17	158
FRATTE . . . . .	26	207	case sparse . . . . .	—	728	SAN BIAGIO . . . . .	17	629
SANTA GIUSTINA IN COLLE*	24	587	<b>SAONARA</b>	10/5	<b>6.608</b>	TEOLO . . . . .	175	499
finco . . . . .	25	54	SAONARA	10/5	<b>6.608</b>	TRAMONTE . . . . .	14	306
fontanebianche . . . . .	28	29	CASONE (1) . . . . .	10	74	TREPONTI* . . . . .	17	1.223
maggion . . . . .	25	68	CELESEO (2) . . . . .	6	118	VILLA . . . . .	50	315
pierobon . . . . .	26	62	SAONARA* . . . . .	10	800	convento praglia (2) . . . . .	21	40
roara . . . . .	25	37	VILLATORA (3) . . . . .	10	3.099	costigliola (3) . . . . .	50	7
spada . . . . .	26	92	brentasecca-sabbioncello . . . . .	7	564	bernardi-pedron . . . . .	13	101
tremarende . . . . .	25	31	caovilla . . . . .	8	343	forname laterizi . . . . .	13	168
villarappa . . . . .	24	73	daniele . . . . .	9	69	ghetto . . . . .	200	82
case sparse . . . . .	—	4.072	de marchi . . . . .	6	73	montanina . . . . .	144	47
<b>SANTA MARGHERITA D'ADIGE</b>	12/7	<b>2.191</b>	de lorenzi (4) . . . . .	8	22	monterosso . . . . .	25	55
SANTA MARGHERITA D'ADIGE	12/7	<b>2.191</b>	marchetto . . . . .	7	28	ponte filippata . . . . .	25	22
CHIESA NUOVA . . . . .	10	34	monaro . . . . .	6	36	ronco . . . . .	250	26
SANTA MARGHERITA D'ADIGE* (1)	12	621	poli (5) . . . . .	6	7	case sparse . . . . .	—	2.820
brian . . . . .	10	36	pozzo . . . . .	7	22	<b>TERRASSA PADOVANA</b>	7/4	<b>1.894</b>
buzzacarina . . . . .	11	67	rosine . . . . .	7	21	TERRASSA PADOVANA	7/4	<b>1.894</b>
mucini . . . . .	11	24	salmaso . . . . .	7	50	ARZERCAVALLI . . . . .	5	381
			savio . . . . .	6	75	TERRASSA PADOVANA*	6	378
			scanferla (6) . . . . .	6	24	case sparse . . . . .	—	1.135
			terrini . . . . .	7	59			
			case sparse . . . . .	—	1.124			

## segue TAV. 2 - Altitudine e popolazione residente dei Comuni, delle frazioni geografiche e delle località abitate

COMUNI FRAZIONI GEOGRAFICHE LOCALITÀ ABITATE	Altitudine m	Popolazione residente	COMUNI FRAZIONI GEOGRAFICHE LOCALITÀ ABITATE	Altitudine m	Popolazione residente	COMUNI FRAZIONI GEOGRAFICHE LOCALITÀ ABITATE	Altitudine m	Popolazione residente
<b>TOMBOLO</b> . . . . .	47/35	<b>6.374</b>	TRAMBACCHE . . . . .	18	31	<b>VILLA DEL CONTE</b> . . . . .	37/25	<b>4.469</b>
<b>TOMBOLO</b> . . . . .	47/35	<b>6.374</b>	VEGGIANO* . . . . .	21	516	<b>VILLA DEL CONTE</b> . . . . .	37/25	<b>4.469</b>
TOMBOLO* (1) . . . . .	42	5.676	capitello . . . . .	18	60	ABBAZIA PISANI . . . . .	28	714
guizze . . . . .	37	87	moschini . . . . .	20	24	VILLA DEL CONTE* . . . . .	28	1.622
peraro . . . . .	38	137	sant'antonio . . . . .	23	108	de franceschi . . . . .	29	34
case sparse . . . . .	—	474	san marco . . . . .	21	83	del morto . . . . .	31	27
			case sparse . . . . .	—	1.045	pietrobon . . . . .	26	61
<b>TORREGLIA</b> . . . . .	414/10	<b>5.276</b>	<b>VECOVANA</b> . . . . .	15/4	<b>1.574</b>	san rocco . . . . .	31	25
<b>TORREGLIA</b> . . . . .	414/10	<b>5.276</b>	<b>VECOVANA</b> . . . . .	15/4	<b>1.574</b>	sega . . . . .	30	30
TORREGLIA* (1) . . . . .	16	4.081	SANTA MARIA D'ADIGE . . . . .	6	286	serego . . . . .	26	46
monte rua (2) . . . . .	414	8	STANGHELLA (1) . . . . .	7	32	squizzato . . . . .	34	43
villa immacolata (2) . . . . .	170	8	VECOVANA* (2) . . . . .	7	501	case sparse . . . . .	—	1.867
case sparse . . . . .	—	1.179	boaria pisani . . . . .	5	20	<b>VILLA ESTENSE</b> . . . . .	12/5	<b>2.558</b>
<b>TREBASELEGHE</b> . . . . .	25/16	<b>8.767</b>	la gramignosa . . . . .	5	14	<b>VILLA ESTENSE</b> . . . . .	12/5	<b>2.558</b>
<b>TREBASELEGHE</b> . . . . .	25/16	<b>8.767</b>	la mora . . . . .	8	33	FINALE . . . . .	7	184
FOSSALTA . . . . .	20	174	le fornaci . . . . .	8	79	MOTTARELLE (1) . . . . .	11	105
SANT'AMBROGIO . . . . .	21	546	case sparse . . . . .	—	609	VILLA ESTENSE* . . . . .	10	1.381
SILVELLE . . . . .	22	346	<b>VIGHIZZOLO D'ESTE</b> . . . . .	12/6	<b>980</b>	grompa . . . . .	6	28
TREBASELEGHE* . . . . .	22	2.808	VIGHIZZOLO D'ESTE . . . . .	12/6	<b>980</b>	case sparse . . . . .	—	860
bigolo . . . . .	20	120	VIGHIZZOLO D'ESTE* . . . . .	11	501	<b>VILLAFRANCA</b>		
bordugo . . . . .	19	117	calcatonega . . . . .	10	54	<b>PADOVANA</b> . . . . .	26/19	<b>6.041</b>
brusamussa . . . . .	24	91	calmana . . . . .	9	46	<b>VILLAFRANCA PADOVANA</b> . . . . .	26/19	<b>6.041</b>
case feltrin . . . . .	22	156	case sparse . . . . .	—	379	RONCHI DI CAMPANILE . . . . .	21	295
case loro . . . . .	23	52	<b>VIGODARZERE</b> . . . . .	22/14	<b>8.614</b>	TAGGI' DI SOPRA . . . . .	22	459
case zacchello . . . . .	20	76	VIGODARZERE . . . . .	22/14	<b>8.614</b>	TAGGI' DI SOTTO (1) . . . . .	19	1.083
case zanoni . . . . .	18	63	SALETO . . . . .	18	606	VILLAFRANCA PADOVANA* (2) . . . . .	22	1.636
fornace . . . . .	22	145	TAVO . . . . .	18	414	balla . . . . .	22	75
malcanton . . . . .	19	51	TERRAGLIONE . . . . .	17	314	case zilio . . . . .	23	64
osteria pesce . . . . .	19	24	VIGODARZERE* (1) . . . . .	17	3.210	lazzaretto . . . . .	23	74
san tiziano . . . . .	20	35	busiagio . . . . .	21	61	case sparse . . . . .	—	2.355
case sparse . . . . .	—	3.963	maresana . . . . .	22	151	<b>VILLANOVA DI</b>		
<b>TRIBANO</b> . . . . .	7/3	<b>3.901</b>	mason . . . . .	22	60	<b>CAMPOSAMPIERO</b> . . . . .	16/9	<b>4.375</b>
<b>TRIBANO</b> . . . . .	7/3	<b>3.901</b>	moretto . . . . .	18	103	<b>VILLANOVA</b> . . . . .	16/9	<b>4.375</b>
OLMO DI TRIBANO (1) . . . . .	6	235	pegoraro . . . . .	21	32	MURELLE VECCHIA (1) . . . . .	11	279
SAN LUCA . . . . .	5	108	piccolo . . . . .	22	44	MUSSOLINI . . . . .	12	399
TRIBANO* . . . . .	7	1.817	prisco . . . . .	21	73	VILLANOVA* . . . . .	12	2.657
bianco . . . . .	5	36	ranzato . . . . .	18	57	ca' segato . . . . .	11	78
bolzonari . . . . .	6	61	ravazzolo . . . . .	18	62	case sparse . . . . .	—	962
rodina . . . . .	6	48	zordan . . . . .	21	62	<b>VO'</b> . . . . .	601/12	<b>3.655</b>
case sparse . . . . .	—	1.596	case sparse . . . . .	—	3.365	<b>VO'</b> . . . . .	601/12	<b>3.655</b>
<b>URBANA</b> . . . . .	16/12	<b>2.049</b>	<b>VIGONZA</b> . . . . .	17/7	<b>15.107</b>	BOCCON . . . . .	72	84
<b>URBANA</b> . . . . .	16/12	<b>2.049</b>	<b>VIGONZA</b> . . . . .	17/7	<b>15.107</b>	CORTELA' . . . . .	52	54
SAN SALVARO (1) . . . . .	14	108	BABATO . . . . .	8	315	VO* . . . . .	19	869
URBANA* . . . . .	13	1.068	CODIVERO (1) . . . . .	12	873	VO' VECCHIO . . . . .	14	292
adige . . . . .	13	15	PIONCA (2) . . . . .	12	1.552	ZOVON . . . . .	27	182
granze . . . . .	14	40	SAN VITO (3) . . . . .	13	443	ca' ferro (casa di cura) (1) . . . . .	29	63
case sparse . . . . .	—	818	SANT'ANDREA (1) . . . . .	14	161	crosara di boccon . . . . .	20	24
<b>VEGGIANO</b> . . . . .	25/17	<b>2.024</b>	VIGONZA* (4) . . . . .	10	8.865	ghetto case gottardo . . . . .	22	25
<b>VEGGIANO</b> . . . . .	25/17	<b>2.024</b>	giora . . . . .	13	96	pozzetto del lovo . . . . .	17	30
SANTA MARIA DI VEGGIANO . . . . .	22	157	molini . . . . .	10	84	trattoria lalla stellal . . . . .	23	55
			selvatico . . . . .	14	30	case sparse . . . . .	—	1.977
			case sparse . . . . .	—	2.688			

TAV. 3 - Località abitate e relativa ampiezza demografica

LOCALITÀ ABITATE	Classi di ampiezza demografica	Codice dei Comuni di appartenenza	LOCALITÀ ABITATE	Classi di ampiezza demografica	Codice dei Comuni di appartenenza	LOCALITÀ ABITATE	Classi di ampiezza demografica	Codice dei Comuni di appartenenza
ABANO TERME* (1)	** *	001	bertoncello	*	046	brunati	*	046
ABBAZIA PISANI	**	101	BETTIN (1)	*	060	BRUSADURE	*	014
adige	*	095	BEVADORO	*	018	brusamussa	*	093
AGNA* (1)	** *	002	bianco	*	094	bruse	*	075
AGUGIARO (1)	*	038	bigolo	*	093	burlini	*	019
albereria	*	078	bigolo	*	050	BUSIAGO	*	020
ALBIGNASEGO* (1)	** *	003	bo'	*	068	busiago	*	099
albora	*	065	BOARA PISANI*	**	012	busiago vecchio	*	020
ANGUILLARA VENETA*	** *	004	boaria canella	*	053	businello	*	044
ARLESEGA	**	054	boaria pisani	*	097	buttarello	*	022
armedola	*	078	BOCCON	*	105	buzzacarina	*	081
ARQUA' PETRARCA*	**	005	bolzonari	*	094	CA' BIANCA	*	012
ARRE*	**	006	bolzonella (5)	*	032	ca' bredo	*	033
ARTESELLE (1)	*	088	bolzonella I (1)	*	076	CA' BRIANI	*	074
ARZARELLO	**	065	bolzonella II	*	076	ca' casarotto	*	036
ARZARELLO-MARCONI (1)	*	074	bordin	*	052	CA' COMIN (1)	*	032
arzaron (1)	*	022	bordugo	*	093	CADONEGHE (1)	**	016
ARZERCAVALLI	**	090	borella	*	034	ca' ferro (casa di cura) (1)	*	105
ARZERGRANDE*	**	007	BORGHETTO	**	044	CAGNOLA	**	026
autostrada	*	025	BORGHETTO	*	077	CALAONE	**	009
BABATO	**	100	borghi	*	023	calarzere	*	056
babetto	*	060	BORGOFORTE	**	004	calcatonega	*	098
BAGNOLETTO	*	008	BORGORICCO-S.MICHELE DELLE	** *	013	caldon	*	060
BAGNOLI DI SOPRA*	**	008	BADESSE*	** *	013	callegaro	*	046
BALBUINA	*	084	BORGO SAN MARCO-	**	056	calmana	*	098
baldassa	*	019	MONASTERO (1)	**	049	calonega	*	078
balla	*	103	borgostorto	*	015	CA' MATTE	**	004
ballin-miotto	*	038	boschetti	*	008	ca' matte	*	002
banze	*	009	boschetto	*	027	CAMAZZOLE	**	023
BAONE*	**	009	bosco	*	007	CAMBROSO	*	033
BARBONA	*	010	BOSCO	**	072	ca' miari	*	060
barche	*	078	bosco arsego	*	075	ca' micheli (6)	*	032
BARCHESSA	*	062	botti	*	033	ca' micheli (3)	*	038
basse	*	038	BOVOLENTA*	**	014	CA' MOLIN	*	014
BASTIA*	**	071	bragante	*	012	CA' MOROSINI*	**	084
BATTAGLIA TERME* (1)	** *	011	BRENTA DELL'ABBA'	**	035	campagna tron	*	032
BATTAGLIA TERME (1)	**	024	brentasecca-sabbioncello	**	085	campagnazza	*	062
BATTIPAGLIA (1)	*	053	BRESEGA	**	067	CAMPAGNOLA (1)	**	015
BEOLO (1)	*	004	bressanin	*	013	campagnon	*	002
beolo	*	034	brian	*	081	CAMPODARSEGO*	** *	017
bernardi-pedron	*	089	brisi	*	027	CAMPODORO*	**	018
bertazzo	*	037	broja	*	037	CAMPOSAMPIERO*	** *	019
bertoline	*	022	BRUGINE*	**	015	CAMPO SAN MARTINO* (1)	**	020



## segue TAV. 3 - Località abitate e relativa ampiezza demografica

LOCALITÀ ABITATE	Classi di ampiezza demografica	Codice dei Comuni di appartenenza	LOCALITÀ ABITATE	Classi di ampiezza demografica	Codice dei Comuni di appartenenza	LOCALITÀ ABITATE	Classi di ampiezza demografica	Codice dei Comuni di appartenenza
canaletta	*	004	casa trolese	*	065	CASONE (1)	**	044
canareggio	*	061	cascina bappi	*	072	CASONI	**	038
CANDIANA*	**	021	cascina colombara	*	041	casoni (2)	*	077
canfriolo	*	042	cascina griggio	*	072	casoni di san martino	*	077
CANOLA	*	042	case bergamin	*	077	casoni nuovi	*	035
canova	*	040	case bianche	*	032	CASTELBALDO*	**	029
cantoni	*	041	case biginato	*	053	castelcaro	*	033
CANTON MADONNA	*	073	case busin-case trombin	*	049	castellaro	*	078
CA' ODDO	*	055	case cavallini	*	003	castelletto	*	071
CA' ONORAI (1)	*	039	case chiarello	*	017	CASTELNUOVO	*	089
CA' ONORAI (2)	**	032	case da zara	*	014	cattelan	*	048
caovilla	**	085	case del belloni	*	008	cavazocche	*	051
capeleti	*	038	case demo-fassina	*	017	ca' venturin	*	026
capitelbello	*	020	case de santi	*	077	cavinati	**	075
capitello	*	096	case desidera'	*	053	CAVINO	**	075
capitello	*	055	case fantin	*	088	ca' zuin	*	036
capitello d'arzaron	*	007	case favaretto	*	017	CELESEO (2)	*	085
capitello vallongo	*	055	case feltrin	*	093	CELESEO (1)	**	082
capolcastro	*	070	case ferracin	*	053	cementeria	*	055
CA' PONTE (2)	*	016	ca' segato	*	104	ceola	*	044
caprano (2)	*	056	case gobbo	*	032	ceresone	*	041
CA' PRIULI	*	084	case guerra	*	053	CERVARESE SANTA CROCE*	**	030
carbonara	*	088	CASELLE (1)	** *	086	cesaro	*	060
CARBONARA	**	071	case loro	*	093	chiavicone-frassine	*	047
CARCERI*	**	022	case melchiotti	*	003	chiesa di massangazo (3)	*	050
caresin	*	007	case miotto	*	053	chiesa di zeminiana (3)	*	050
CARMIGNANO	**	084	case ostellari	*	008	CHIESA NUOVA	*	081
CARMIGNANO DI BRENTA* (1)	** *	023	case pettenuzzo	*	077	chiesa vecchia	*	055
ca' rotta	*	002	case pinton	*	017	CHIESAZZA	**	067
carpanedo	*	055	casere	*	019	chiesette branchine	*	037
CARRARA SAN GIORGIO* (2)	**	024	case rezzole	*	070	chiodare	*	024
CARRARA SANTO STEFANO* (1)	**	025	caserma vecchia	*	071	cicogna (3)	*	056
carretta	*	073	case roaro	*	051	CINTO EUGANEO	**	031
CARTURA*	**	026	case rosa	*	017	cioco	*	052
CARTURO	*	063	CASETTE	*	009	CITTADELLA* (3)	** *	032
CASALE DI SCODOSIA*	** *	027	CASE VOLPATO (1)	*	050	CIVE'	**	035
CASALSERUGO* (1)	** *	028	case zacchello	*	093	CODEVIGO*	**	033
casa negrisolo	*	065	case zampieri	*	017	CODIVERO (1)	**	100
casa papete	*	065	case zanoni	*	093	cogno	*	076
casaretta	*	032	case zanotto	*	003	cogo	*	060
casa rovescia	*	041	case zilio	*	103	colombara	*	032
casa sampieri	**	065	casona	*	061	colombara	*	048
			CASONE (1)	*	085	COLOMBARE	**	049

## segue TAV. 3 - Località abitate e relativa ampiezza demografica

LOCALITÀ ABITATE	Classi di ampiezza demografica	Codice dei Comuni di appartenenza	LOCALITÀ ABITATE	Classi di ampiezza demografica	Codice dei Comuni di appartenenza	LOCALITÀ ABITATE	Classi di ampiezza demografica	Codice dei Comuni di appartenenza
colombare	*	023	fermata	*	082	gesso	*	007
comezzara	*	009	ferrian	*	067	ghetto	*	089
CONCADALBERO	**	035	fienile	*	012	ghetto case gottardo	*	105
CONCHE	**	033	fienile canetti	*	049	giacomelli	*	051
CONSELVE*	***	034	figaroli	*	024	giora	*	100
convento di montericco (2)	*	055	FINALE	*	102	giusti	*	060
convento praglia (2)	*	089	finco	*	080	gomiero	*	060
CORNEGLIANA	**	025	fogolana	*	033	gorghetti	*	012
CORREZZOLA* (1)	**	035	follo	*	041	gorghizzolo	*	025
CORTE	**	065	fontana	*	009	GORGO	*	026
corte-borin	*	005	FONTANAFREDDA*	*	031	GORNE (2)	*	035
CORTELA'	*	105	fontanebianche	*	080	GORZON (1)	*	043
CORTE VIGO (1)	*	005	FONTANIVA* (2)	***	038	gottardo	*	001
costa	*	063	formigaro	*	078	GRANTORTINO	**	041
costigliola (3)	*	089	fornace	*	093	GRANTORTO*	**	042
creola	*	073	fornace	*	038	GRANZE*	**	043
CRISTO (1)	*	065	fornace	*	065	GRANZE	**	029
crossara	*	012	fornace fonti	*	002	granze	*	056
crossara	*	031	fornace laterizi	*	089	GRANZE (1)	*	061
crossara di boccon	*	105	fornasetta	*	071	granze	*	095
cuccara	*	024	fornasiero-bassini	*	037	gravizzi	*	088
CUORO (1)	*	087	FOSSALTA	*	093	graziani	*	060
CURTAROLO*	**	036	FOSSARAGNA	*	014	grompa	*	102
daniele	*	085	FOSSONA	**	030	GROSSA	**	041
dante	*	071	franco	*	019	grottarole	*	040
DAVERIO (1)	*	083	FRAPIERO	*	002	guidotto	*	019
de franceschi	*	101	frasca'	*	072	guizze	*	091
del medico	**	045	FRASSINE	**	056	guizze	*	075
del morto	*	101	FRATTE	**	080	il cristo	*	043
de lorenzi (3)	*	044	frignane	*	002	ISOLA DELL'ABBA' (1)	*	066
de lorenzi (4)	*	085	fuoghi	*	037	ISOLA MANTEGNA	*	063
de marchi	*	085	gabrelle	*	063	istituto maria ausiliatrice (2)	*	011
DESERTO (1)	**	037	GAIANIGO	*	041	LA BETTOLA	*	084
DOSSI	*	074	galiazzo	*	060	la botteghetta	*	006
ESTE*	***	037	GALLIERA VENETA* (2)	***	039	la casona	*	077
ex stazione ferroviaria	*	046	gallinaro	*	048	LA CROCE	*	089
fabiana	*	014	gallo d'oro	*	075	la crossara	*	014
FAEDO	*	031	GALZIGNANO*	***	040	laghetto	*	084
fenilnovo	*	088	gambazzi	*	054	LAGHI (4)	**	032
feriani	*	048	gasparolo	*	083	la gramignosa	*	097
FERIOLE (1)	**	089	gaudio	*	069	la marana	*	004
FERIOLE (2)	**	086	GAZZO*	**	041	la mora	*	097
FERIOLE (2)	**	001	gazzo	*	026	LANZETTA	**	047

## segue TAV. 3 - Località abitate e relativa ampiezza demografica

LOCALITÀ ABITATE	Classi di ampiezza demografica	Codice dei Comuni di appartenenza	LOCALITÀ ABITATE	Classi di ampiezza demografica	Codice dei Comuni di appartenenza	LOCALITÀ ABITATE	Classi di ampiezza demografica	Codice dei Comuni di appartenenza
la sturara	*	084	MASSANZAGÒ - CA' BAGLIONI	**	050	nella	**	082
la torre	*	025	mato	*	062	nicoletto	*	060
lavezzolo	*	060	MEGLIADINO SAN VITALE* (1)	**	052	noiera	*	040
lazzaretto	*	012	MEJANIGA* (3)	***	016	NOVENTA* (1)	***	058
lazzaretto	*	103	menaredo	*	064	OLMO DI BAGNOLI (2)	*	008
LE CASSETTE (1)	**	008	MENESELLO (1)	*	051	OLMO DI TRIBANO (1)	**	094
le fornaci	*	097	MERLARA*	**	053	OLTRE BRENTA (2)	**	058
le giare	*	041	MESTRINO*	***	054	onari	*	012
le giare di nose	*	029	MEZZAVIA (3)	*	024	OSPEDALETTO EUGANEO* (1)	***	059
LEGNARO* (2)	***	044	minella	*	037	osteria beberare	*	065
le mandriazze	*	084	minelle	*	031	osteria pesce	*	093
lenguora	*	022	MINOTTE	*	053	osteria sole	**	007
leonore	*	049	mira	*	035	PADOVA* (2)	***	060
LEVADA	**	064	molinetto	*	078	PAGLIARIN (2)	*	037
LIMENA*	***	045	molini	*	100	paiette (1)	*	029
LISSARO	**	054	molini mezzavia	*	024	paiette (1)	*	049
livelli	*	062	molino zatta	*	019	PALAZZETTO (3)	**	060
LOREGGIA*	**	046	molon	*	061	palazzetto	*	070
LOREGGIOLA	**	046	monaro	*	085	palazzetto	*	027
lovara	*	013	MONSELICE*	***	055	palazzina	*	024
lovolò	*	071	MONTAGNANA*	***	056	palazzo dei merli	*	033
LOZZO ATESTINO*	**	047	montanina	*	089	PALAZZO DUSE-LA ZECCHINA (2)	*	088
luppia	*	074	montecchia	*	086	PALU'	*	034
LUSIA*	*	010	MONTEGROTTO TERME* (1)	***	057	paluan	*	022
maggion	*	080	MONTEMERLO	***	030	passo della fogolana	*	033
malcantòn	*	093	monterosso	*	089	pastorello	*	022
mandria	*	057	monte rua (2)	*	092	patissi	*	019
MANDRIOLA-SANT'AGOSTINO (2)	***	003	MONTICELLI	*	055	PAVIOLA	**	076
maniero	*	044	MORATO (1)	*	067	pedron	*	054
maralde	*	045	moratti	*	013	pegoraro	*	054
marchetto	*	085	moretto	*	099	pegoraro	*	099
marcolin	*	034	moro	*	048	pegorile	*	047
MARENDOLE	*	055	mortalisatis	*	048	pegorina	*	027
maresana	*	099	moschini	*	096	pelizzari	*	046
marina	*	068	MOTTA (1)	*	055	pelosa	*	013
marini-giavarra	*	068	MOTTARELLE (1)	*	102	pelosin	*	046
MARSANGO (1)	**	037	mucini	*	081	pengo	*	028
maseracino	*	020	MURELLE VECCHIA (1)	**	104	peraro	*	091
MASERA' DI PADOVA* (1)	***	061	muro	*	009	perarolo	*	073
MASI*	**	048	muson	*	019	PERNUMIA*	**	061
masiero	*	049	MUSSOLINI	**	104	PIACENZA D'ADIGE*	**	062
mason	*	044	nanetti	*	044	PIAZZOLA SUL BRENTA*	***	063
	*	099	nazario sauro	*	044			

## segue TAV. 3 - Località abitate e relativa ampiezza demografica

LOCALITÀ ABITATE	Classi di ampiezza demografica	Codice dei Comuni di appartenenza	LOCALITÀ ABITATE	Classi di ampiezza demografica	Codice dei Comuni di appartenenza	LOCALITÀ ABITATE	Classi di ampiezza demografica	Codice dei Comuni di appartenenza
piccolo	*	099	pozzetta	*	060	ROVERE-LA GOBBATA	**	004
pieretto pitture	*	063	pozzetto	*	055	ROVOLON	*	071
pierobon	*	080	pozzetto del lovo	*	105	RUBANO*	**	072
pierobon-fornace	*	046	pozzo	*	085	ruda	*	088
pietrobon	*	101	POZZONOVO*	***	070	RUSTEGA	**	019
PIEVE (1)	***	036	POZZOVEGGIANI (4)	**	060	ruzzo	*	044
pignan	*	064	pra'	*	044	sabbadin	*	045
pila	*	041	pralungo	*	086	sabbadina	*	012
pila	*	077	preare	*	009	sabbioni	*	024
pila	*	019	PREJON (3)	*	008	sabbioni	*	062
pino	*	078	PRESINA	**	063	SACCOLONGO*	**	073
piomba'	*	009	prisco	*	099	SALBORO	**	060
PIOMBINO DESE*	***	064	quattro vie	*	083	SALETTO (2)	*	051
PIONCA (2)	**	100	querine	*	043	SALETTO* (2)	**	074
PIOVE DI SACCO*	***	065	rampa	*	055	SALETTO	**	099
PIOVEGA	**	065	ranfolina	*	056	saline	*	024
piron	*	060	ranzato	*	099	SALINE (1)	*	047
PISANA (3)	**	088	ravazzolo	*	099	salmaso	*	085
pizzoni	*	004	regazzoni	*	040	SAN BIAGIO	**	089
poeio	*	081	RESCHIGLIANO (1)	***	017	san biagio	*	009
poianella	*	078	RETTORE (MEZZAVIA)	**	016	SAN BORTOLO	**	055
poli (5)	*	085	rialto	*	010	san carlo borromeo	*	055
POLVERARA* (2)	**	066	RIGATO (3)	*	003	SAN COSMA	*	055
PONSO*	**	067	rigato	*	044	san daniele (3)	*	001
ponte biginello	*	053	risorta	*	081	SAN DOMENICO-TENCAROLA (3)	***	086
ponte canale	*	013	RIVADOLMO	**	009	SAN DONO (2)	*	050
PONTECASALE	**	021	rivella	*	011	SAN FIDENZIO*	**	051
ponte della vittoria	*	020	rizzi-fornasiero	*	037	san gallo	*	035
ponte delle valli	*	071	roara	*	080	SAN GIORGIO DELLE PERTICHE*	***	075
ponte di fontaniva	*	038	rocca	*	034	SAN GIORGIO IN BOSCO*	**	076
ponte fabbrica	*	001	rodina	*	094	SAN GIORGIO IN BRENTA	**	038
ponte filippata	*	089	romea	*	044	san giovanni	*	023
PONTE GORZONE	**	088	RONCAJETTE (2)	**	069	SAN GIULIANO	**	013
PONTELONGO*	***	068	RONCHI	**	064	san lorenzo	*	014
ponte nuovo	*	084	RONCHI	*	013	SAN LUCA	*	094
PONTEROTTO-GIUSTIZIA (1)	**	045	RONCHI DI CAMPANILE	**	103	san luigi	*	046
PONTE SAN NICOLO* (1)	***	069	RONCHI NUOVA	**	028	san marco	*	096
ponte schievano	*	047	RONCHI VECCHIA (1)	*	028	san martino	*	030
ponticello	*	070	ronco	*	089	SAN MARTINO DI LUPARI* (1)	***	077
porra camerini	*	045	ROSARA	*	033	san nicolo'	*	076
postumia	*	078	rosine	*	085	SAN NICOLO' (1)	**	013
postumia levante	*	032	rossignolo	*	042	san pelagio	*	024
postumia nuova	*	078	ROTTA SABBADINA	*	084			


## segue TAV. 3 - Località abitate e relativa ampiezza demografica

LOCALITÀ ABITATE	Classi di ampiezza demografica	Codice dei Comuni di appartenenza	LOCALITÀ ABITATE	Classi di ampiezza demografica	Codice dei Comuni di appartenenza	LOCALITÀ ABITATE	Classi di ampiezza demografica	Codice dei Comuni di appartenenza
SAN PIETRO IN GU*	***	078	selvatico	*	100	tre case	*	032
SAN PIETRO VIMINARIO*	**	079	SELVAZZANO DENTRO*	**	086	tremarende	*	080
san rocco	*	101	semoin	*	016	TREMIGNON	**	063
SAN SALVARO (1)	*	095	serego	*	101	TREPONTI*	**	089
san sebastiano	*	014	serraglia	*	049	treponti	*	088
SAN SIRO	**	008	sgarbossa-ponte galle	*	046	treponti	*	035
SANTA CROCE	*	059	SILVELLE	**	093	TRIBANO*	**	094
SANTA CROCE BIGOLINA	**	032	solana	*	055	trieste	*	066
SANTA GIUSTINA IN COLLE*	**	080	SOLESINO* (2)	***	087	trina	*	052
santa lucia	*	032	spada	*	080	trolese	*	082
SANTA MARGHERITA	*	033	squizzato	*	101	URBANA*	**	095
SANTA MARGHERITA D'ADIGE* (1)	**	081	STANGHELLA (1)	*	097	VACCARINO	**	063
SANTA MARIA D'ADIGE	**	097	STANGHELLA* (4)	***	088	vallazza	*	012
SANTA MARIA DI ABANO	**	001	STAZIONE SANT'ELENA	*	037	vallerana	*	027
SANTA MARIA DI NON	**	036	stefanelli	*	054	VALLE SAN GIORGIO	*	009
SANTA MARIA DI VEGGIANO	*	096	strada nova	*	010	valli	*	076
SANT'AMBROGIO	**	093	STRAELLE (2)	*	013	valliera	*	032
SANT'ANDREA (1)	*	100	STRAELLE (1)	*	019	VALLI MOCENIGHE	*	062
SANT'ANGELO DI PIOVE DI SACCO*	**	082	STROPPARE	*	070	VALLONGA	**	007
SANT'ANNA MOROSINA	*	076	tabina	*	020	VALNOGAREDO	*	031
san'antonio	*	096	TAGGI' DI SOPRA	**	103	VALSANZIBIO (1)	**	040
SANT'ELENA*	**	083	TAGGI' DI SOTTO (1)	**	103	VANZO	**	079
SANT'EUFEMIA	**	013	taglie	*	081	VAROTTO (1)	*	060
san tiziano	*	093	TAVO	**	099	VEGGIANO*	**	096
SANT'URBANO	**	084	TEOLO	**	089	velon	*	088
san valentino	*	035	TERRADURA	**	024	VESCOVANA (4)	*	088
SAN VITO (3)	**	100	TERRAGLIONE	**	099	VESCOVANA* (2)	**	097
SAONARA*	**	085	TERRANOVA (1)	*	068	vetta	*	055
SARMEOLA (1)	***	072	TERRASSA PADOVANA*	**	090	via lunga	*	081
savellon	*	043	terrin	*	085	VIGHIZZOLO D'ESTE*	**	098
savio	*	085	tiatti	*	077	vigna	*	007
scanferla (6)	*	085	TIVARO	*	084	VIGODARZERE* (1)	***	099
scardola	*	028	TOGNANA	*	065	VIGONZA* (4)	***	100
SCARMAGNAN (1)	*	067	tognin	*	037	VIGOROVEA	**	082
SCHIAVONIA (1)	*	055	TOMBOLO* (1)	***	091	VILLA	**	089
SCHIAVONIA (3)	**	037	torre dei burri	*	075	villa argenti	*	028
scuola	*	055	TORREGLIA* (1)	***	092	villa ascoli	*	046
scuole	*	038	TORRE ROSSA (1)	*	018	VILLA AUGUSTA	*	016
scuole roaro	*	051	TORRESELLE	**	064	VILLA DEL BOSCO	**	035
sega	*	101	TRAMBACCHE	*	096	VILLA DEL CONTE*	**	101
sega di trentunmozzo	*	042	TRAMONTE	**	089	VILLA ESTRENSE*	**	102
segherie belgio	*	038	trattoria lalla stellal	*	105	VILLA FRANCA PADOVANA* (2)	**	103
	*	038	TREBASELEGHE*	***	093	VILLA FRANCA PADOVANA (1)	*	063

## segue TAV. 3 - Località abitate e relativa ampiezza demografica

LOCALITÀ ABITATE	Classi di ampiezza demografica	Codice dei Comuni di appartenenza	LOCALITÀ ABITATE	Classi di ampiezza demografica	Codice dei Comuni di appartenenza	LOCALITÀ ABITATE	Classi di ampiezza demografica	Codice dei Comuni di appartenenza
villaggio kennedy	*	008	VO'	**	105	zavardo	*	050
VILLAGUATTERA	**	072	volpato	*	060	ZEMINIANA	**	050
villa immacolata (2)	*	092	VOLTA DI BRENTA VECCHIA (5)	**	060	zilio	*	034
VILLALTA	**	041	VO' VECCHIO	**	105	zona artigianale	*	014
VILLANOVA*	***	104	xi febbraio	*	044	zona industriale (3)	**	055
villa ottavia	*	071	xxv aprile	*	075	zona poncia	**	036
villa ramusa	*	076	zanetti (2)	*	067	zordan	*	099
villarappa	*	080	zanetti	*	022	zosimo	*	060
VILLATORA (3)	***	085	zanon	*	019	ZOVON	*	105

note alle tavole 2 e 3





## NOTE PER SINGOLO COMUNE

**ABANO TERME**

- ( 1) CENTRO CONTIGUO AL CENTRO MONTEGROTTO TERME DEL COMUNE OMONIMO.
- ( 2) CENTRO CONTIGUO AI CENTRI OMONIMI DEI COMUNI DI TEOLO E SELVAZZANO DENTRO.
- ( 3) NUCLEO SPECIALE: CONVENTO.

**AGNA**

- ( 1) CENTRO CONTIGUO AL CENTRO LE CASETTE DEL COMUNE DI BAGNOLI DI SOPRA.

**ALBIGNASEGO**

- ( 1) CENTRO CONTIGUO AL CENTRO PALAZZETTO DEL COMUNE DI PADOVA.
- ( 2) CENTRO CONTIGUO AL CENTRO PADOVA DEL COMUNE OMONIMO.
- ( 3) CENTRO CONTIGUO AL CENTRO POZZOVEGGIANI DEL COMUNE DI PADOVA.

**ANGUILLARA VENETA**

- ( 1) CENTRO CONTIGUO AL CENTRO PREJON DEL COMUNE DI BAGNOLI DI SOPRA.

**ARQUA' PETRARCA**

- ( 1) CENTRO CONTIGUO AL CENTRO VALSANZIBIO DEL COMUNE DI GALZIGNANO TERME.

**BAGNOLI DI SOPRA**

- ( 1) CENTRO CONTIGUO AL CENTRO AGNA DEL COMUNE OMONIMO.
- ( 2) CENTRO CONTIGUO AL CENTRO OLMO DI TRIBANO DEL COMUNE DI TRIBANO.
- ( 3) CENTRO CONTIGUO AL CENTRO BEOLO DEL COMUNE DI ANGUILLARA VENETA.

**BATTAGLIA TERME**

- ( 1) CENTRO CONTIGUO AL CENTRO OMONIMO DEL COMUNE DI CARRARA SAN GIORGIO E AL CENTRO GRANZE DEL COMUNE DI PERNUMIA.
- ( 2) NUCLEO SPECIALE: COLLEGIO.

**BORGORICCO**

- ( 1) CENTRO CONTIGUO AL CENTRO CASE VOLPATO DEL COMUNE DI MASSANZAGO.
- ( 2) CENTRO CONTIGUO AL CENTRO OMONIMO DEL COMUNE DI CAMPOSAMPIERO.

**BRUGINE**

- ( 1) CENTRO CONTIGUO AL CENTRO CRISTO DEL COMUNE DI PIOVE DI SACCO.

**CADONEGHE**

- ( 1) CENTRO CONTIGUO AL CENTRO VIGONZA DEL COMUNE OMONIMO.
- ( 2) CENTRO CONTIGUO AL CENTRO RESCHIGLIANO DEL COMUNE DI CAMPODARSEGO.
- ( 3) CENTRO CONTIGUO AI CENTRI PADOVA E VOLTA DI BRENTA VECCHIA DEL COMUNE DI PADOVA E AL CENTRO VIGODARZERE DEL COMUNE OMONIMO.

**CAMPODARSEGO**

- ( 1) CENTRO CONTIGUO AL CENTRO CA' PONTE DEL COMUNE DI CADONEGHE ED AI CENTRI CODIVVERNO E SANT'ANDREA DEL COMUNE DI VIGONZA.

**CAMPODORO**

- ( 1) CENTRO CONTIGUO AL CENTRO CAMISANO VICENTINO DEL COMUNE OMONIMO (VI).

**CAMPOSAMPIERO**

- ( 1) CENTRO CONTIGUO AL CENTRO OMONIMO DEL COMUNE DI BORGORICCO.

**CAMPO SAN MARTINO**

- ( 1) CENTRO CONTIGUO AL CENTRO PIEVE DEL COMUNE DI CURTAROLO.

**CARCERI**

- ( 1) NUCLEO CONTIGUO AL NUCLEO ZANETTI DEL COMUNE DI PONSÒ.

**CARMIGNANO DI BRENTA**

- ( 1) CENTRO CONTIGUO AL CENTRO AGUGIARO DEL COMUNE DI FONTANIVA.

**CARRARA SAN GIORGIO**

- ( 1) CENTRO CONTIGUO AI CENTRI BATTAGLIA TERME DEL COMUNE OMONIMO E GRANZE DEL COMUNE DI PERNUMIA.
- ( 2) CENTRO CONTIGUO AL CENTRO CARRARA SANTO STEFANO DEL COMUNE OMONIMO.
- ( 3) CENTRO CONTIGUO AL CENTRO MONTEGROTTO TERME DEL COMUNE OMONIMO.

**CARRARA SANTO STEFANO**

- ( 1) CENTRO CONTIGUO AL CENTRO CARRARA SAN GIORGIO DEL COMUNE OMONIMO.

**CASALSERUGO**

- ( 1) CENTRO CONTIGUO AL CENTRO MASERA' DI PADOVA DEL COMUNE OMONIMO.

**CASTELBALDO**

- ( 1) NUCLEO CONTIGUO AL NUCLEO OMONIMO DEL COMUNE DI MASI.

**CITTADELLA**

- ( 1) CENTRO CONTIGUO AL CENTRO GALLIERA VENETA DEL COMUNE OMONIMO.
- ( 2) CENTRO CONTIGUO AL CENTRO OMONIMO DEL COMUNE DI GALLIERA VENETA.
- ( 3) CENTRO CONTIGUO AI CENTRI FONTANIVA DEL COMUNE OMONIMO E BELVEDERE DEL COMUNE DI TEZZE SUL BRENTA (VI).
- ( 4) CENTRO CONTIGUO AL CENTRO BELVEDERE DEL COMUNE DI TEZZE SUL BRENTA (VI).
- ( 5) NUCLEO CONTIGUO AL NUCLEO BOLZONELLA I DEL COMUNE DI SAN GIORGIO IN BOSCO.
- ( 6) NUCLEO CONTIGUO AL NUCLEO OMONIMO DEL COMUNE DI FONTANIVA.

**CODEVIGO**

- ( 1) FRAZIONE SPECIALE: VALLE DA PESCA E TERRE EMERSE.

**CORREZZOLA**

- ( 1) CENTRO CONTIGUO AL CENTRO TERRANOVA DEL COMUNE DI PONTELONGO.
- ( 2) CENTRO CONTIGUO AL CENTRO PEGOLOTTI DEL COMUNE DI CONA (VE).

**CURTAROLO**

- ( 1) CENTRO CONTIGUO AI CENTRI CAMPO SAN MARTINO E MARSANGO DEL COMUNE DI CAMPO SAN MARTINO.

**ESTE**

- ( 1) CENTRO CONTIGUO AL CENTRO DAVERIO DEL COMUNE DI SANT'ELENA ED AL CENTRO MOTTARELLE DEL COMUNE DI VILLA ESTENSE.
- ( 2) CENTRO CONTIGUO AL CENTRO OSPEDALETTO EUGANEO DEL COMUNE OMONIMO.
- ( 3) CENTRO CONTIGUO AI CENTRI MOTTA E SCHIAVONIA DEL COMUNE DI MONSELICE.
- ( 4) FRAZIONE SPECIALE: TERRITORIO GRAVITANTE SUL COMUNE DI VILLA ESTENSE.

**FONTANIVA**

- ( 1) CENTRO CONTIGUO AL CENTRO CARMIGNANO DI BRENTA DEL COMUNE OMONIMO.
- ( 2) CENTRO CONTIGUO AL CENTRO CITTADELLA DEL COMUNE OMONIMO.
- ( 3) NUCLEO CONTIGUO AL NUCLEO OMONIMO DEL COMUNE DI CITTADELLA.

**GALLIERA VENETA**

- ( 1) CENTRO CONTIGUO AL CENTRO OMONIMO DEL COMUNE DI CITTADELLA.
- ( 2) CENTRO CONTIGUO AI CENTRI ROSSANO VENETO DEL COMUNE OMONIMO (VI), TOMBOLO DEL COMUNE OMONIMO, CA'COMIN DEL COMUNE CITTADELLA E SAN MARTINO DI LUPARI DEL COMUNE OMONIMO.

**GALZIGNANO TERME**

- ( 1) CENTRO CONTIGUO AL CENTRO CORTE VIGO DEL COMUNE DI ARQUA' PETRARCA.

**GRANZE**

- ( 1) CENTRO CONTIGUO AL CENTRO VESCOVANA DEL COMUNE OMONIMO.

**LEGNARO**

- ( 1) CENTRO CONTIGUO AL CENTRO OMONIMO DEL COMUNE DI SAONARA.
- ( 2) CENTRO CONTIGUO AL CENTRO POLVERARA DEL COMUNE OMONIMO.
- ( 3) NUCLEO CONTIGUO AL NUCLEO OMONIMO DEL COMUNE DI SAONARA.

**LIMENA**

- ( 1) CENTRO CONTIGUO AI CENTRI PADOVA DEL COMUNE OMONIMO E TAGGI DI SOTTO DEL COMUNE DI VILLAFRANCA PADOVANA.

**LOZZO ATESTINO**

- ( 1) CENTRO CONTIGUO AL CENTRO NOVENTA VICENTINA DEL COMUNE OMONIMO (VI).

**MASERA' DI PADOVA**

- ( 1) CENTRO CONTIGUO AI CENTRI CASALSERUGO E RONCHI VECCHIA DEL COMUNE DI CASALSERUGO.

## NOTE PER SINGOLO COMUNE

**MASI**

- (1) NUCLEO CONTIGUO AL NUCLEO OMONIMO DEL COMUNE DI CASTELBALDO.

**MASSANZAGO**

- (1) CENTRO CONTIGUO AL CENTRO SAN NICOLO' DEL COMUNE DI BORGORICCO.  
 (2) CENTRO CONTIGUO AL CENTRO OMONIMO DEL COMUNE DI NOALE (VE).  
 (3) NUCLEO SPECIALE: CHIESA.

**MEGLIADINO SAN FIDENZIO**

- (1) CENTRO CONTIGUO AL CENTRO MEGLIADINO SAN VITALE DEL COMUNE OMONIMO.  
 (2) CENTRO CONTIGUO AL CENTRO OMONIMO DEL COMUNE DI SALETTO.

**MEGLIADINO SAN VITALE**

- (1) CENTRO CONTIGUO AL CENTRO MENESELLO DEL COMUNE DI MEGLIADINO SAN FIDENZIO.

**MERLARA**

- (1) CENTRO CONTIGUO AL CENTRO TERRAZZO DEL COMUNE OMONIMO (VR).

**MONSELICE**

- (1) CENTRO CONTIGUO AL CENTRO SCHIAVONIA DEL COMUNE D'ESTE.  
 (2) NUCLEO SPECIALE: CONVENTO.  
 (3) NUCLEO SPECIALE: INSEDIAMENTO A CARATTERE PREVALENTEMENTE INDUSTRIALE.

**MONTAGNANA**

- (1) CENTRO CONTIGUO AL CENTRO BEVILACQUA DEL COMUNE OMONIMO (VR).  
 (2) NUCLEO CONTIGUO AL NUCLEO OMONIMO DEL COMUNE DI ROVEREDO DI GUA' (VR).  
 (3) NUCLEO CONTIGUO AL NUCLEO OMONIMO DEI COMUNI DI ROVEREDO DI GUA' (VR) E POIANA MAGGIORE (VI).

**MONTEGROTTO TERME**

- (1) CENTRO CONTIGUO AI CENTRI ABANO TERME DEL COMUNE OMONIMO, TORREGLIA DEL COMUNE OMONIMO E MEZZAVIA DEL COMUNE DI CARRARA SAN GIORGIO.

**NOVENTA PADOVANA**

- (1) CENTRO CONTIGUO AI CENTRI PADOVA DEL COMUNE OMONIMO E SAN VITO DEL COMUNE DI VIGONZA.  
 (2) CENTRO CONTIGUO AI CENTRI STRA' (VE) E VIGONZA DEI COMUNI OMONIMI E RIVIERA NAVIGLIO DEL COMUNE DI VIGONOVO (VE).

**OSPEDALETTO EUGANEO**

- (1) CENTRO CONTIGUO AI CENTRI SCARMAGNAN E MORATO DEL COMUNE DI PONSO E PAGLIARIN DEL COMUNE DI ESTE.

**PADOVA**

- (1) CENTRO CONTIGUO AL CENTRO PONTE SAN NICOLO' DEL COMUNE OMONIMO.  
 (2) CENTRO CONTIGUO AI CENTRI MANDRIOLA-SANT'AGOSTINO DEL COMUNE DI ALBIGNASEGO, MEJANIGA DEL COMUNE DI CADONEGHE, PONTEROTTO - GIUSTIZIA DEL COMUNE DI LIMENA, VIGODARZERE DEL COMUNE OMONIMO, SARMEOLA DEL COMUNE DI RUBANO, SAN DOMENICO - TENCAROLA E CASELLE DEL COMUNE DI SELVAZZANO DENTRO, PONTE SAN NICOLO' DEL COMUNE OMONIMO, NOVENTA DEL COMUNE DI NOVENTA PADOVANA, VILLATORA DEL COMUNE DI SAONARA E TAGGI' DI SOTTO DEL COMUNE DI VILLAFRANCA PADOVANA.  
 (3) CENTRO CONTIGUO AL CENTRO ALBIGNASEGO DEL COMUNE OMONIMO.  
 (4) CENTRO CONTIGUO AL CENTRO RIGATO DEL COMUNE DI ALBIGNASEGO.  
 (5) CENTRO CONTIGUO AL CENTRO MEJANIGA DEL COMUNE DI CADONEGHE.

**PERNUMIA**

- (1) CENTRO CONTIGUO AL CENTRO BATTAGLIA TERME DEL COMUNE OMONIMO ED AL CENTRO BATTAGLIA TERME DEL COMUNE DI CARRARA SAN GIORGIO.

**PIAZZOLA SUL BRENTA**

- (1) CENTRO CONTIGUO AL CENTRO OMONIMO DEL COMUNE DI VILLAFRANCA PADOVANA.

**PIOVE DI SACCO**

- (1) CENTRO CONTIGUO AL CENTRO CAMPAGNOLA DEL COMUNE DI BRUGINE.

**POLVERARA**

- (1) CENTRO CONTIGUO AL CENTRO RONCAJETTE DEL COMUNE DI PONTE SAN NICOLO'.  
 (2) CENTRO CONTIGUO AL CENTRO LEGNARO DEL COMUNE OMONIMO.

**PONSO**

- (1) CENTRO CONTIGUO AL CENTRO OSPEDALETTO EUGANEO DEL COMUNE OMONIMO.  
 (2) NUCLEO CONTIGUO AL NUCLEO ARZARON DEL COMUNE DI CARCERI.

**PONTELONGO**

- (1) CENTRO CONTIGUO AL CENTRO CORREZZOLA DEL COMUNE OMONIMO.

**PONTE SAN NICOLO'**

- (1) CENTRO CONTIGUO AI CENTRI BETTIN,VAROTTO E PADOVA DEL COMUNE DI PADOVA.  
 (2) CENTRO CONTIGUO AL CENTRO ISOLA DELL'ABBA DEL COMUNE DI POLVERARA.

**RUBANO**

- (1) CENTRO CONTIGUO AI CENTRI PADOVA DEL COMUNE OMONIMO E CASELLE DEL COMUNE DI SELVAZZANO DENTRO.

**SALETTO**

- (1) CENTRO CONTIGUO AL CENTRO SANTA MARGHERITA D'ADIGE DEL COMUNE OMONIMO.  
 (2) CENTRO CONTIGUO AL CENTRO OMONIMO DEL COMUNE DI MEGLIADINO SAN FIDENZIO.

**SAN GIORGIO IN BOSCO**

- (1) NUCLEO CONTIGUO AL NUCLEO BOLZONELLA DEL COMUNE DI CITTADELLA.

**SAN MARTINO DI LUPARI**

- (1) CENTRO CONTIGUO AI CENTRI GALLIERA VENETA E TOMBOLO DEI COMUNI OMONIMI.  
 (2) NUCLEO CONTIGUO AL NUCLEO OMONIMO DEL COMUNE DI CASTELFRANCO VENETO (TV).

**SANTA MARGHERITA D'ADIGE**

- (1) CENTRO CONTIGUO AL CENTRO ARZARELLO-MARCONI DEL COMUNE DI SALETTO.

**SANT'ANGELO DI PIOVE DI SACCO**

- (1) CENTRO CONTIGUO AI CENTRI OMONIMI DEI COMUNI DI VIGONOVO (VE) E SAONARA.

**SANT'ELENA**

- (1) CENTRO CONTIGUO AL CENTRO DESERTO DEL COMUNE DI ESTE.

**SAONARA**

- (1) CENTRO CONTIGUO AL CENTRO OMONIMO DEL COMUNE DI LEGNARO.  
 (2) CENTRO CONTIGUO AI CENTRI OMONIMI DEI COMUNI DI SANT'ANGELO DI PIOVE DI SACCO (PD) E VIGONOVO (VE).  
 (3) CENTRO CONTIGUO AI CENTRI PADOVA DEL COMUNE OMONIMO E TOMBELLE DEL COMUNE DI VIGONOVO (VE).  
 (4) NUCLEO CONTIGUO AL NUCLEO OMONIMO DEL COMUNE DI LEGNARO.  
 (5) NUCLEO SPECIALE: ESERCIZIO PUBBLICO.  
 (6) NUCLEO CONTIGUO AL NUCLEO OMONIMO DEL COMUNE DI VIGONOVO (VE).

**SELVAZZANO DENTRO**

- (1) CENTRO CONTIGUO AI CENTRI SARMEOLA DEL COMUNE DI RUBANO E PADOVA DEL COMUNE OMONIMO.  
 (2) CENTRO CONTIGUO AI CENTRI OMONIMI DEI COMUNI DI TEOLO E ABANO TERME.  
 (3) CENTRO CONTIGUO AL CENTRO PADOVA DEL COMUNE OMONIMO.

**SOLESINO**

- (1) CENTRO CONTIGUO AL CENTRO PISANA DEL COMUNE DI STANGHELLA.  
 (2) CENTRO CONTIGUO AI CENTRI PISANA E ARTESELLE DEL COMUNE DI STANGHELLA.

**STANGHELLA**

- (1) CENTRO CONTIGUO AL CENTRO SOLESINO DEL COMUNE OMONIMO.  
 (2) CENTRO CONTIGUO AL CENTRO VESCOVANA DEL COMUNE OMONIMO.  
 (3) CENTRO CONTIGUO AI CENTRI SOLESINO E CUORO DEL COMUNE DI SOLESINO.  
 (4) CENTRO CONTIGUO AL CENTRO OMONIMO DEL COMUNE DI VESCOVANA.

**TEOLO**

- (1) CENTRO CONTIGUO AI CENTRI OMONIMI DEI COMUNI DI SELVAZZANO DENTRO E ABANO TERME.  
 (2) NUCLEO SPECIALE: CONVENTO.  
 (3) NUCLEO SPECIALE: CASA DI CURA.

**NOTE PER SINGOLO COMUNE****TOMBOLO**

- ( 1 ) CENTRO CONTIGUO AI CENTRI GALLIERA VENETA E SAN MARTINO DI LUPARI DEI COMUNI OMONIMI.

**TORREGLIA**

- ( 1 ) CENTRO CONTIGUO AL CENTRO MONTEGROTTO TERME DEL COMUNE OMONIMO.  
( 2 ) NUCLEO SPECIALE: CONVENTO.

**TRIBANO**

- ( 1 ) CENTRO CONTIGUO AL CENTRO OLMO DI BAGNOLI DEL COMUNE DI BAGNOLI DI SOPRA.

**URBANA**

- ( 1 ) CENTRO CONTIGUO AL CENTRO MAREGA DEL COMUNE DI BEVILACQUA (VR).

**VESCOVANA**

- ( 1 ) CENTRO CONTIGUO AL CENTRO OMONIMO DEL COMUNE DI STANGHELLA.  
( 2 ) CENTRO CONTIGUO AI CENTRI GORZON DEL COMUNE DI GRANZE, VESCOVANA E PALAZZO DUSE-LA ZECCHINA DEL COMUNE DI STANGHELLA.

**VIGODARZERE**

- ( 1 ) CENTRO CONTIGUO AI CENTRI PADOVA DEL COMUNE OMONIMO E MEJANIGA DEL COMUNE DI CADONEGHE.

**VIGONZA**

- ( 1 ) CENTRO CONTIGUO AL CENTRO RESCHIGLIANO DEL COMUNE DI CAMPODARSEGO.  
( 2 ) CENTRO CONTIGUO AL CENTRO MELLAREDO-RIVALE DEL COMUNE DI PIANIGA (VE).  
( 3 ) CENTRO CONTIGUO AL CENTRO NOVENTA PADOVANA DEL COMUNE OMONIMO.  
( 4 ) CENTRO CONTIGUO AI CENTRI STRA' DEL COMUNE OMONIMO (VE), OLTREBRENDA DEL COMUNE DI NOVENTA PADOVANA E CADONEGHE DEL COMUNE OMONIMO.

**VILLA ESTENSE**

- ( 1 ) CENTRO CONTIGUO AL CENTRO DESERTO DEL COMUNE DI ESTE.

**VILLAFRANCA PADOVANA**


- ( 1 ) CENTRO CONTIGUO AI CENTRI PONTEROTTO-GIUSTIZIA DEL COMUNE DI LIMENA E PADOVA DEL COMUNE OMONIMO.  
( 2 ) CENTRO CONTIGUO AL CENTRO OMONIMO DEL COMUNE DI PIAZZOLA SUL BRENTA.

**VILLANOVA DI CAMPOSAMPIERO**

- ( 1 ) CENTRO CONTIGUO AL CENTRO COGNARO DEL COMUNE DI SANTA MARIA DI SALA (VE).


**VO**

- ( 1 ) NUCLEO SPECIALE: SANATORIO.



tavole

**PROVINCIA DI ROVIGO**



**TAV. 1 - Superficie territoriale e densità - Numero delle frazioni geografiche, dei centri e dei nuclei**  
**Popolazione residente per tipo di località abitata**

Codice dei Comuni	COMUNI	Superficie territoriale km <sup>2</sup>	Popolazione residente	Densità ab/km <sup>2</sup>	FRAZIONI GEOGRAFICHE numero	LOCALITÀ ABITATE					
						Centri			Nuclei		Case sparse
						Numero	Popolazione	% su popolazione residente	Numero	Popolazione	Popolazione
001	ADRIA . . . . .	113,52	21.841	192	1	12	18.703	86	14	576	2.562
002	ARIANO NEL POLESINE . . . . .	80,92	5.584	69	3	6	3.809	68	7	218	1.557
003	ARQUA' POLESINE . . . . .	20,02	3.082	154	1	4	2.251	73	2	67	764
004	BADIA POLESINE . . . . .	44,50	10.166	228	1	8	7.768	76	8	399	1.999
005	BAGNOLO DI PO. . . . .	21,43	1.618	76	2	3	823	51	2	110	685
006	BERGANTINO . . . . .	18,18	2.891	159	1	1	1.853	64	2	139	899
007	BOSARO. . . . .	6,02	1.333	221	1	4	879	66	5	167	287
008	CALTO. . . . .	10,98	954	87	2	1	871	91	1	22	61
009	CANARO. . . . .	32,71	2.908	89	2	3	1.002	34	10	289	1.617
010	CANDA . . . . .	14,40	1.112	77	1	1	599	54	2	55	458
011	CASTELGUGLIELMO . . . . .	22,10	2.075	94	1	4	1.113	54	3	67	895
012	CASTELMASSA . . . . .	11,87	5.169	435	1	2	4.050	78	13	676	443
013	CASTELNOVO BARIANO. . . . .	37,56	3.642	97	1	2	1.627	45	17	647	1.368
014	CENESELLI . . . . .	28,58	2.385	83	1	1	1.054	44	11	477	854
015	CEREGNANO . . . . .	29,99	4.142	138	1	6	3.129	76	2	87	926
016	CONTARINA . . . . .	79,83	8.479	106	5	3	7.789	92	4	109	581
017	CORBOLA . . . . .	18,39	2.696	147	1	2	2.012	75	3	120	564
018	COSTA DI ROVIGO. . . . .	16,05	3.178	198	1	1	2.408	76	3	77	693
019	CRESPINO . . . . .	31,92	2.623	82	3	4	1.706	65	5	179	738
020	DONADA . . . . .	53,51	5.738	107	5	3	5.177	90	—	—	561
021	FICAROLO . . . . .	17,84	3.291	184	1	3	2.595	79	8	362	334
022	FIESSO UMBERTIANO . . . . .	27,29	4.150	152	1	1	3.364	81	3	51	735
023	FRASSINELLE POLESINE . . . . .	21,87	1.844	84	1	3	980	53	5	252	612
024	FRATTA POLESINE . . . . .	20,91	3.029	145	1	3	2.207	73	3	88	734
025	GAIBA. . . . .	12,09	1.202	99	1	2	909	76	3	75	218
026	GAVELLO . . . . .	24,41	1.856	76	2	2	1.017	55	3	114	725
027	GIACCIANO CON BARUCHELLA . . . . .	18,36	2.665	145	1	3	1.604	60	7	226	835
028	GUARDA VENETA . . . . .	17,31	1.342	78	1	2	786	59	3	88	468
029	LENDINARA . . . . .	55,39	13.470	243	1	7	9.124	68	9	605	3.741
030	LOREO. . . . .	39,60	3.626	92	4	5	2.355	65	3	229	1.042
031	LUSIA . . . . .	17,73	3.519	198	1	3	2.132	61	7	405	982
032	MELARA. . . . .	17,60	2.272	129	1	2	1.373	60	2	66	833
033	OCCHIOBELLO. . . . .	32,62	8.735	268	1	3	7.240	83	3	96	1.399
034	PAPOZZE . . . . .	21,83	2.072	95	4	4	1.398	67	4	253	421
035	PETTORAZZA GRIMANI. . . . .	21,51	1.763	82	2	3	1.111	63	7	265	387
036	PINCARA . . . . .	17,79	1.485	83	1	2	624	42	4	225	636
037	POLESELLA . . . . .	16,55	3.528	213	1	2	2.899	82	3	193	436
038	PONTECCHIO POLESINE. . . . .	11,47	1.518	132	1	4	1.172	77	4	201	145
039	PORTO TOLLE . . . . .	226,04	10.885	48	11	13	7.631	70	4	186	3.068
040	ROSOLINA. . . . .	73,01	5.537	76	2	3	4.699	85	1	35	803
<b>041</b>	<b>ROVIGO . . . . .</b>	<b>108,53</b>	<b>52.218</b>	<b>481</b>	<b>1</b>	<b>10</b>	<b>48.873</b>	<b>94</b>	<b>9</b>	<b>342</b>	<b>3.003</b>
042	SALARA . . . . .	14,31	1.295	90	1	2	917	71	3	93	285
043	SAN BELLINO . . . . .	15,83	1.319	83	2	2	701	53	7	176	442
044	SAN MARTINO DI VENEZZE . . . . .	31,10	4.229	136	2	3	3.519	83	2	213	497
045	STIENTA. . . . .	24,13	3.042	126	1	2	1.863	61	5	182	997
046	TAGLIO DI PO . . . . .	79,41	8.441	106	5	5	6.831	81	3	187	1.423
047	TRECENTA . . . . .	35,06	3.790	108	3	3	2.213	58	8	304	1.273
048	VILLADOSE . . . . .	32,52	5.094	157	1	1	4.891	96	2	63	140
049	VILLAMARZANA. . . . .	14,07	1.279	91	1	1	783	61	3	125	371
050	VILLANOVA DEL GHEBBO . . . . .	11,77	2.141	182	1	2	1.555	73	1	47	539
051	VILLANOVA MARCHESANA . . . . .	18,21	1.255	69	1	2	615	49	4	157	483
	<b>PROVINCIA . . . . .</b>	<b>1.788,64</b>	<b>253.508</b>	<b>142</b>	<b>93</b>	<b>174</b>	<b>196.604</b>	<b>78</b>	<b>247</b>	<b>10.385</b>	<b>46.519</b>

**TAV. 2 - Altitudine e popolazione residente dei Comuni, delle frazioni geografiche e delle località abitate**

COMUNI FRAZIONI GEOGRAFICHE LOCALITÀ ABITATE	Altitudine <i>m</i>	Popolazione residente	COMUNI FRAZIONI GEOGRAFICHE LOCALITÀ ABITATE	Altitudine <i>m</i>	Popolazione residente	COMUNI FRAZIONI GEOGRAFICHE LOCALITÀ ABITATE	Altitudine <i>m</i>	Popolazione residente
<b>ADRIA</b> . . . . .	8/3	<b>21.841</b>	<b>BADIA POLESINE</b> . . . . .	21/7	<b>10.166</b>	<b>CANARO</b> . . . . .	13/1	<b>2.908</b>
ADRIA . . . . .	8/3	<b>21.841</b>	BADIA POLESINE . . . . .	21/7	<b>10.166</b>	CANARO . . . . .	13/3	<b>2.382</b>
ADRIA* . . . . .	4	12.922	BADIA POLESINE* . . . . .	11	5.821	CANARO* . . . . .	7	569
BARICETTA . . . . .	2	753	BARCHETTA - CA' MANFRIN (1)	13	96	VALLONE . . . . .	7	274
BELLOMBRA . . . . .	2	217	COLOMBANO . . . . .	8	125	boccalara . . . . .	6	25
BOTTRIGHE (1) . . . . .	4	2.338	CROCETTA . . . . .	10	400	bottazzina . . . . .	7	19
CA' EMO . . . . .	4	588	MUNARI (2) . . . . .	14	57	croce del sud . . . . .	7	36
CAVANELLA PO (2) . . . . .	1	131	SALVATERRA . . . . .	11	348	crociara (1) . . . . .	6	21
CORCREVA' . . . . .	2	186	VILLA D'ADIGE . . . . .	15	644	giaretta . . . . .	10	13
FASANA POLESINE (3) . . . . .	3	478	VILLA FORA . . . . .	9	277	mezzavia . . . . .	7	66
MAZZORNO SINISTRO . . . . .	2	192	arzarin . . . . .	7	34	paviole . . . . .	8	48
PASSETTO . . . . .	2	29	bovazecchino - serraglio . . . . .	12	69	viezze (1) . . . . .	6	18
VALLIERA . . . . .	2	813	ca' cestaro . . . . .	8	48	<i>case sparse</i> . . . . .	—	1.293
VOLTASCIROCCO . . . . .	2	56	ca' mignola . . . . .	9	34	<b>GAROFOLO</b> . . . . .	13/1	<b>526</b>
adigetto . . . . .	4	11	ca' polesinello . . . . .	8	27	GAROFOLO . . . . .	5	159
ca' garzoni . . . . .	2	25	fornaci . . . . .	13	26	ca' matta . . . . .	6	20
campelli II . . . . .	1	33	masetti . . . . .	11	133	la frattina . . . . .	6	23
canareggio . . . . .	3	106	villa bona . . . . .	13	28	<i>case sparse</i> . . . . .	—	324
canton . . . . .	3	35	<i>case sparse</i> . . . . .	—	1.999	<b>CANDA</b> . . . . .	16/6	<b>1.112</b>
canton basso . . . . .	4	89	<b>BAGNOLO DI PO</b> . . . . .	9/6	<b>1.618</b>	CANDA . . . . .	16/6	<b>1.112</b>
case beviacqua . . . . .	4	34	BAGNOLO DI PO . . . . .	9/6	<b>1.061</b>	CANDA* (1) . . . . .	10	599
case matte . . . . .	3	35	BAGNOLO DI PO* . . . . .	7	528	la chiavica . . . . .	16	23
ca' tron . . . . .	3	30	fornace maule (1) . . . . .	9	69	le campagnole . . . . .	8	32
chiavica pignatta (4) . . . . .	3	10	<i>case sparse</i> . . . . .	—	464	<i>case sparse</i> . . . . .	—	458
forcarigoli . . . . .	2	35	<b>RUNZI</b> . . . . .	9/6	<b>557</b>	<b>CASTELGUGLIELMO</b> . . . . .	13/6	<b>2.075</b>
isolella . . . . .	3	53	CURA' . . . . .	9	64	CASTELGUGLIELMO . . . . .	13/6	<b>2.075</b>
la chiavica . . . . .	2	56	RUNZI . . . . .	9	231	BRESSANE . . . . .	8	275
monfardina . . . . .	2	24	pelizzare . . . . .	7	41	CANDA (1) . . . . .	10	41
<i>case sparse</i> . . . . .	—	2.562	<i>case sparse</i> . . . . .	—	221	CASTELGUGLIELMO* . . . . .	9	734
<b>ARIANO NEL POLESINE</b> . . . . .	9/1	<b>5.584</b>	<b>BERGANTINO</b> . . . . .	17/10	<b>2.891</b>	PRESCIANE (2) . . . . .	8	63
ARIANO . . . . .	9/2	<b>3.971</b>	BERGANTINO . . . . .	17/10	<b>2.891</b>	franceschetta (3) . . . . .	9	8
ARIANO* . . . . .	2	2.013	BERGANTINO* . . . . .	15	1.853	le basse . . . . .	8	24
CROCIARA (1) . . . . .	2	362	bugno . . . . .	12	55	precona . . . . .	7	35
GRILLARA . . . . .	2	178	san giovanni . . . . .	13	84	<i>case sparse</i> . . . . .	—	895
botteghino . . . . .	2	16	<i>case sparse</i> . . . . .	—	899	<b>CASTELMASSA</b> . . . . .	13/7	<b>5.169</b>
fabbri . . . . .	2	29	<b>BOSARO</b> . . . . .	9/3	<b>1.333</b>	CASTELMASSA . . . . .	13/7	<b>5.169</b>
mezzavilla . . . . .	2	21	BOSARO . . . . .	9/3	<b>1.333</b>	CASTELMASSA* . . . . .	12	3.822
san basilio . . . . .	5	18	BOSARO* . . . . .	3	576	VIA DI MEZZO . . . . .	11	228
santamaria in punta . . . . .	2	83	BOSCO DEL MONACO . . . . .	3	100	ca' rossa (1) . . . . .	12	15
<i>case sparse</i> . . . . .	—	1.251	CHIAVICHE RONCAGALLE (1) . . . . .	3	91	case gennari . . . . .	11	73
<b>GORINO</b> . . . . .	2/1	<b>133</b>	PASSO (2) . . . . .	3	112	case zaghi . . . . .	11	47
GORINO VENETO . . . . .	1	77	borghetto . . . . .	3	44	correggio . . . . .	10	19
bacucco . . . . .	1	35	gagliani . . . . .	7	35	fantini (2) . . . . .	12	37
<i>case sparse</i> . . . . .	—	21	golene . . . . .	3	32	gravallone . . . . .	10	37
<b>PIANO - RIVA'</b> . . . . .	6/1	<b>1.480</b>	le naselle . . . . .	3	28	guerrini . . . . .	11	46
PIANO (2) . . . . .	2	360	ponte bissa . . . . .	3	28	macero frati . . . . .	11	63
RIVA' . . . . .	2	819	<i>case sparse</i> . . . . .	—	287	masina . . . . .	11	146
magazzini . . . . .	2	16	<b>CALTO</b> . . . . .	12/9	<b>954</b>	olma . . . . .	12	62
<i>case sparse</i> . . . . .	—	285	CALTO . . . . .	12/9	<b>949</b>	piazza nova . . . . .	11	28
<b>ARQUA' POLESINE</b> . . . . .	10/3	<b>3.082</b>	CALTO* . . . . .	11	871	pio . . . . .	13	83
ARQUA' POLESINE . . . . .	10/3	<b>3.082</b>	campagnola . . . . .	11	22	savaralli . . . . .	11	20
ARQUA' POLESINE* . . . . .	8	1.575	<i>case sparse</i> . . . . .	—	56	<i>case sparse</i> . . . . .	—	443
CORNE' . . . . .	6	353	<b>COTTICA (1)</b> . . . . .	12/10	<b>5</b>	<b>CASTELNOVO BARIANO</b> . . . . .	19/9	<b>3.642</b>
GRANZE . . . . .	6	173	<i>case sparse</i> . . . . .	—	5	CASTELNOVO BARIANO* . . . . .	12	1.192
VALMOLIN INFERIORE-ZONA INDUSTRIALE . . . . .	5	150	<b>COTTOLETTA</b> . . . . .	12/10	<b>5</b>	SAN PIETRO POLESINE . . . . .	10	435
ca' brancalion . . . . .	6	45	<i>case sparse</i> . . . . .	—	5			
la berlina . . . . .	6	22						
<i>case sparse</i> . . . . .	—	764						



segue TAV. 2 - **Altitudine e popolazione residente dei Comuni, delle frazioni geografiche e delle località abitate**

COMUNI FRAZIONI GEOGRAFICHE LOCALITÀ ABITATE	Altitudine m	Popolazione residente	COMUNI FRAZIONI GEOGRAFICHE LOCALITÀ ABITATE	Altitudine m	Popolazione residente	COMUNI FRAZIONI GEOGRAFICHE LOCALITÀ ABITATE	Altitudine m	Popolazione residente
bariano . . . . .	12	38	VILLAREGIA . . . . .	6/-1	<b>239</b>	VALLI DESTRA PO LEVANTE (2) . . . . .	2/0	—
boaria manzole . . . . .	10	42	VILLAREGIA . . . . .	1	48	<b>FICAROLO . . . . .</b>	14/8	<b>3.291</b>
bosco . . . . .	11	53	ca' pisani . . . . .	1	26	<b>FICAROLO . . . . .</b>	14/8	<b>3.291</b>
canaletta . . . . .	12	54	scanarello . . . . .	5	18	FICAROLO* . . . . .	10	2.260
ca' rossa (1) . . . . .	12	32	case sparse . . . . .	—	147	VALLICELLA BASSA . . . . .	9	226
case arella . . . . .	10	32	<b>CORBOLA . . . . .</b>	8/0	<b>2.696</b>	VEGRI . . . . .	9	109
case baldelli . . . . .	12	31	CORBOLA . . . . .	8/0	<b>2.696</b>	brazioli . . . . .	9	24
case bulgarelli . . . . .	10	40	CORBOLA* . . . . .	2	1.957	ca' polesine . . . . .	10	20
case calchetti . . . . .	12	22	CROCIARA (1) . . . . .	2	55	colombara . . . . .	9	57
case chiavichino . . . . .	12	26	polesinello . . . . .	4	47	cortilazzo . . . . .	9	21
case gobbi . . . . .	12	58	sagrati . . . . .	3	41	margutti . . . . .	9	33
malbona . . . . .	11	29	spin . . . . .	3	32	piazza magra . . . . .	9	19
malerba giacciana . . . . .	12	34	case sparse . . . . .	—	564	trento . . . . .	9	41
osteria . . . . .	11	20	<b>COSTA DI ROVIGO . . . . .</b>	11/3	<b>3.178</b>	vallicella alta . . . . .	9	147
palazzi vallicelli . . . . .	11	72	COSTA DI ROVIGO . . . . .	11/3	<b>3.178</b>	case sparse . . . . .	—	334
sardagnola . . . . .	11	22	COSTA DI ROVIGO* . . . . .	9	2.408	<b>FIESSO UMBERTIANO . . . . .</b>	9/5	<b>4.150</b>
torricella . . . . .	10	42	albarelo . . . . .	5	18	<b>FIESSO UMBERTIANO . . . . .</b>	9/5	<b>4.150</b>
case sparse . . . . .	—	1.368	case bertante . . . . .	6	45	FIESSO UMBERTIANO* . . . . .	9	3.364
<b>CENESELLI . . . . .</b>	13/8	<b>2.385</b>	stanga . . . . .	5	14	fornace carotta . . . . .	7	24
<b>CENESELLI . . . . .</b>	13/8	<b>2.385</b>	case sparse . . . . .	—	693	la foscarina . . . . .	8	25
CENESELLI* . . . . .	13	1.054	<b>CRESPINO . . . . .</b>	9/1	<b>2.623</b>	roncala (1) . . . . .	7	2
albera . . . . .	11	29	CRESPINO . . . . .	9/1	<b>2.159</b>	case sparse . . . . .	—	735
borellona . . . . .	11	14	ARGINELLO . . . . .	3	107	<b>FRASSINELLE POLESINE . . . . .</b>	13/5	<b>1.844</b>
ca' bernini . . . . .	12	47	CRESPINO* . . . . .	1	1.379	FRASSINELLE POLESINE . . . . .	13/5	<b>1.844</b>
ca' bonafini . . . . .	12	23	il gorgo . . . . .	2	35	CAPORUMIATTI . . . . .	7	82
ca' pasqualini (1) . . . . .	12	39	la ruota . . . . .	4	14	CHIESA . . . . .	5	488
case chilanti . . . . .	12	91	la zagatta . . . . .	1	42	FRASSINELLE POLESINE* . . . . .	7	410
facchina . . . . .	11	22	passodoppio . . . . .	4	72	casotti . . . . .	8	124
granarone . . . . .	11	91	case sparse . . . . .	—	510	crociara (1) . . . . .	6	15
la campagnina . . . . .	11	30	<b>SAN CASSIANO . . . . .</b>	4/2	<b>266</b>	passo di villa marzana (2) . . . . .	12	55
la chiesolina . . . . .	12	44	SAN CASSIANO . . . . .	3	106	rezzina . . . . .	6	29
la gatta . . . . .	12	47	la banchina di sopra . . . . .	2	16	viezze (1) . . . . .	6	29
case sparse . . . . .	—	854	case sparse . . . . .	—	144	case sparse . . . . .	—	612
<b>CEREGNANO . . . . .</b>	9/2	<b>4.142</b>	<b>SELVA . . . . .</b>	4/2	<b>198</b>	<b>FRATTA POLESINE . . . . .</b>	11/6	<b>3.029</b>
<b>CEREGNANO . . . . .</b>	9/2	<b>4.142</b>	SELVA (1) . . . . .	3	114	<b>FRATTA POLESINE . . . . .</b>	11/6	<b>3.029</b>
BUSO - BRAGA (1) . . . . .	8	46	case sparse . . . . .	—	84	FRATTA POLESINE* . . . . .	11	1.717
CANALE (2) . . . . .	2	433	<b>SAN CASSIANO . . . . .</b>	4/2	<b>266</b>	PAOLINO (1) . . . . .	11	162
CEREGNANO* (3) . . . . .	5	1.017	SAN CASSIANO . . . . .	3	106	VILLANOVA DEL GHEBBO (RAMEDELLO)(2) . . . . .	11	328
LAMA ZUCCHERIFICIO - PEZZOLI . . . . .	7	1.461	la banchina di sopra . . . . .	2	16	pizzon . . . . .	8	33
PALA' . . . . .	5	145	case sparse . . . . .	—	144	ramedello basso . . . . .	6	34
PASCOLON (4) . . . . .	4	27	<b>SAN CASSIANO . . . . .</b>	4/2	<b>266</b>	ramedello di mezzo . . . . .	6	21
aserile . . . . .	3	48	SELVA . . . . .	4/2	<b>198</b>	case sparse . . . . .	—	734
borgo costato . . . . .	2	39	SELVA (1) . . . . .	3	114	<b>GAIBA . . . . .</b>	16/6	<b>1.202</b>
case sparse . . . . .	—	926	case sparse . . . . .	—	84	<b>GAIBA . . . . .</b>	16/6	<b>1.202</b>
<b>CONTARINA . . . . .</b>	6/-3	<b>8.479</b>	<b>DONADA . . . . .</b>	4/-3	<b>5.738</b>	GAIBA* . . . . .	9	778
<b>CA' CAPPELLINO . . . . .</b>	-2	<b>198</b>	CA' CAPPELLO . . . . .	2/-3	<b>389</b>	TOMMASELLE . . . . .	8	131
CA' CAPPELLINO . . . . .	-2	52	CA' CAPPELLO . . . . .	-1	72	borgata canova . . . . .	8	15
case sparse . . . . .	—	146	case sparse . . . . .	—	317	fortini . . . . .	8	20
<b>CONTARINA . . . . .</b>	6/-3	<b>8.042</b>	<b>DONADA . . . . .</b>	4/-2	<b>5.091</b>	surchio . . . . .	9	40
CONTARINA* (1) . . . . .	-1	7.689	DONADA* (1) . . . . .	1	4.963	case sparse . . . . .	—	218
ca' pesara . . . . .	-2	15	case sparse . . . . .	—	128	<b>LA VALLONA (2) . . . . .</b>	2/0	—
mea . . . . .	-2	50	<b>LA VALLONA (2) . . . . .</b>	2/0	—	<b>PORTO LEVANTE . . . . .</b>	2/0	<b>258</b>
case sparse . . . . .	—	288	case sparse . . . . .	—	116	PORTO LEVANTE . . . . .	1	142
<b>SANTA MARGHERITA (2) . . . . .</b>	2/-1	—	<b>PORTO LEVANTE . . . . .</b>	2/0	<b>258</b>	case sparse . . . . .	—	—
case sparse . . . . .	—	—	case sparse . . . . .	—	—			
<b>VALLI LACUSTRI (3) . . . . .</b>	2/-1	—						
case sparse . . . . .	—	—						

segue TAV. 2 - **Altitudine e popolazione residente dei Comuni, delle frazioni geografiche e delle località abitate**

COMUNI FRAZIONI GEOGRAFICHE LOCALITÀ ABITATE	Altitudine <i>m</i>	Popolazione residente	COMUNI FRAZIONI GEOGRAFICHE LOCALITÀ ABITATE	Altitudine <i>m</i>	Popolazione residente	COMUNI FRAZIONI GEOGRAFICHE LOCALITÀ ABITATE	Altitudine <i>m</i>	Popolazione residente
<b>GAVELLO</b> . . . . .	5/0	<b>1.856</b>	CAVANELLA PO . . . . .	4/-2	<b>22</b>	PAPOZZE . . . . .	8/2	<b>1.552</b>
GAVELLO . . . . .	4/2	<b>1.308</b>	CAVANELLA PO (1) . . . . .	2	22	BORGO . . . . .	3	134
GAVELLO* . . . . .	4	885	case sparse . . . . .	—	—	BRAGLIA* . . . . .	5	989
lama . . . . .	4	30	LOREO . . . . .	4/-3	<b>3.160</b>	arginone - santi . . . . .	3	99
case sparse . . . . .	—	393	LOREO* . . . . .	1	2.196	borgo - santi . . . . .	3	32
<b>MAGNOLINA</b> . . . . .	5/0	<b>548</b>	PILASTRO . . . . .	1	51	campagnola . . . . .	3	70
MAGNOLINA . . . . .	3	132	retinella . . . . .	1	58	case sparse . . . . .	—	228
chiavica pignatta (1) . . . . .	3	53	case sparse . . . . .	—	855	<b>PETTORAZZA GRIMANI</b> . . . . .	11/-1	<b>1.763</b>
osteria - la guccia . . . . .	3	31	TORNOVA . . . . .	4/-3	<b>371</b>	FASANA POLESINE . . . . .	4/-1	<b>83</b>
case sparse . . . . .	—	332	TORNOVA . . . . .	3	34	FASANA POLESINE (1) . . . . .	4	83
<b>GIACCIANO CON BARUCHELLA</b> . . . . .	14/8	<b>2.665</b>	canalvecchio . . . . .	1	145	case sparse . . . . .	—	—
BARUCHELLA . . . . .	14/8	<b>2.665</b>	sostegno . . . . .	-1	26	PETTORAZZA GRIMANI . . . . .	11/-1	<b>1.680</b>
BARUCHELLA* . . . . .	14	819	case sparse . . . . .	—	166	MUNEGA . . . . .	2	80
GIACCIANO . . . . .	12	236	<b>LUSIA</b> . . . . .	16/5	<b>3.519</b>	PETTORAZZA GRIMANI* . . . . .	3	948
ZELO . . . . .	13	549	LUSIA . . . . .	16/5	<b>3.519</b>	boscofasani . . . . .	3	37
canton di zelo . . . . .	12	30	BORNIO (1) . . . . .	6	59	boscofondi . . . . .	3	33
case segantini . . . . .	12	13	CAVAZZANA (2) . . . . .	7	245	bufali . . . . .	4	55
corte segantini . . . . .	12	11	LUSIA* . . . . .	10	1.828	gieron . . . . .	2	28
gorgo . . . . .	12	42	alberone . . . . .	8	29	palazzetto . . . . .	4	48
madonna del paneto . . . . .	12	45	bovolara . . . . .	7	13	salvadega . . . . .	3	37
magona . . . . .	10	33	ca' morosini . . . . .	8	87	stoppacine . . . . .	3	27
tadiole . . . . .	10	52	marasso . . . . .	7	39	case sparse . . . . .	—	387
case sparse . . . . .	—	835	pioppello . . . . .	7	44	<b>PINCARA</b> . . . . .	10/3	<b>1.485</b>
<b>GUARDA VENETA</b> . . . . .	11/2	<b>1.342</b>	saline . . . . .	7	99	PINCARA . . . . .	10/3	<b>1.485</b>
GUARDA VENETA . . . . .	11/2	<b>1.342</b>	sei campi . . . . .	7	94	PAOLINO (1) . . . . .	6	127
GUARDA VENETA* . . . . .	5	694	case sparse . . . . .	—	982	PINCARA* . . . . .	5	497
QUARTI . . . . .	5	92	<b>MELARA</b> . . . . .	14/10	<b>2.272</b>	bernarda . . . . .	6	32
borgo moia . . . . .	5	31	MELARA . . . . .	14/10	<b>2.272</b>	gambaro . . . . .	4	122
case zuecca . . . . .	5	33	MELARA* . . . . .	13	1.360	romanato . . . . .	6	33
la roccata . . . . .	6	24	POSSESSIONI - FERRARESI (1) . . . . .	13	13	roncala (2) . . . . .	6	38
case sparse . . . . .	—	468	case bianchini . . . . .	12	24	case sparse . . . . .	—	636
<b>LENDINARA</b> . . . . .	18/5	<b>13.470</b>	santo stefano . . . . .	13	42	<b>POLESELLA</b> . . . . .	12/4	<b>3.528</b>
LENDINARA . . . . .	18/5	<b>13.470</b>	case sparse . . . . .	—	833	POLESELLA . . . . .	12/4	<b>3.528</b>
BARBUGLIO . . . . .	9	55	<b>OCCHIOBELLO</b> . . . . .	15/6	<b>8.735</b>	POLESELLA* . . . . .	6	2.724
CAVAZZANA (1) . . . . .	7	120	OCCHIOBELLO . . . . .	15/6	<b>8.735</b>	RACCANO . . . . .	4	175
LENDINARA* . . . . .	9	7.612	GURZONE . . . . .	8	125	bresparola . . . . .	4	33
MOLINELLA . . . . .	6	59	OCCHIOBELLO* . . . . .	8	1.568	rocca . . . . .	4	74
RAMODIPALO RASA . . . . .	10	540	SANTA MARIA MADDALENA . . . . .	8	5.547	san gaetano . . . . .	6	86
SAGUEDO . . . . .	8	365	casazza . . . . .	8	19	case sparse . . . . .	—	436
VILLANOVA DEL GHEBBO (2) . . . . .	11	373	malcantone . . . . .	8	41	<b>PONTECCHIO POLESINE</b> . . . . .	7/2	<b>1.518</b>
arzarello . . . . .	11	91	san gaetano . . . . .	7	36	PONTECCHIO POLESINE . . . . .	7/2	<b>1.518</b>
boaria rosine . . . . .	6	20	case sparse . . . . .	—	1.399	BORGO (1) . . . . .	3	296
ca' mignola bassa . . . . .	6	53	<b>PAPOZZE</b> . . . . .	8/2	<b>2.072</b>	CHIAVICHE - RONCAGALLE (2) . . . . .	3	60
capitello . . . . .	11	95	CURICCHI (1) . . . . .	7/3	<b>45</b>	PONTECCHIO POLESINE* . . . . .	5	792
il finilone . . . . .	7	22	CURICCHI (2) . . . . .	6	17	SELVA (3) . . . . .	3	24
lama . . . . .	7	59	case sparse . . . . .	—	28	busi . . . . .	4	25
sabbioni alta . . . . .	11	116	MARCANTA (3) . . . . .	3/2	<b>103</b>	ca' zanforlin . . . . .	4	79
sabbioni centro . . . . .	9	88	marcanta . . . . .	3	52	l'olmo (4) . . . . .	5	27
trepontì (3) . . . . .	7	61	case sparse . . . . .	—	51	xxv aprile (via) . . . . .	3	70
case sparse . . . . .	—	3.741	<b>PANARELLA</b> . . . . .	8/2	<b>372</b>	case sparse . . . . .	—	145
<b>LOREO</b> . . . . .	4/-3	<b>3.626</b>	PANARELLA . . . . .	3	258	<b>PORTOTOLLE</b> . . . . .	7/-1	<b>10.885</b>
CA' NEGRA . . . . .	1/-3	<b>73</b>	case sparse . . . . .	—	114	BOCCASLETTE . . . . .	1/0	<b>775</b>
CA' NEGRA . . . . .	1	52	<b>PANARELLA</b> . . . . .	8/2	<b>372</b>	BOCCASLETTE . . . . .	1	295
case sparse . . . . .	—	21	PANARELLA . . . . .	3	258	maestrazza . . . . .	1	32
			case sparse . . . . .	—	114			

segue TAV. 2 - **Altitudine e popolazione residente dei Comuni, delle frazioni geografiche e delle località abitate**

COMUNI FRAZIONI GEOGRAFICHE LOCALITÀ ABITATE	Altitudine m	Popolazione residente	COMUNI FRAZIONI GEOGRAFICHE LOCALITÀ ABITATE	Altitudine m	Popolazione residente	COMUNI FRAZIONI GEOGRAFICHE LOCALITÀ ABITATE	Altitudine m	Popolazione residente
case sparse . . . . .	—	448	FIENIL DEL TURCO . . . . .	5	345	boaria roveta . . . . .	8	33
CA' TIEPOLO . . . . .	5/-1	<b>3.571</b>	GRIGNANO POLESINE . . . . .	5	2.603	boaria varotta . . . . .	8	18
CA' MELLO . . . . .	1	152	GRUMOLO (2) . . . . .	5	69	zampine . . . . .	8	73
CA' TIEPOLO* . . . . .	1	2.998	MARDIMAGO (3) . . . . .	5	1.240	case sparse . . . . .	—	997
case sparse . . . . .	—	421	ROVIGO* . . . . .	7	41.050	<b>TAGLIO DI PO . . . . .</b>	2/-2	<b>8.441</b>
CA' VENIER . . . . .	2/-1	<b>742</b>	SAN SISTO . . . . .	5	270	GORINO SULLAM . . . . .	1/0	<b>424</b>
CA' VENIER . . . . .	2	229	SANT'APOLLINARE . . . . .	6	1.013	SAN ROCCO . . . . .	0	184
case sparse . . . . .	—	513	baltum . . . . .	6	17	case sparse . . . . .	—	240
CA' ZULIANI . . . . .	-1	<b>207</b>	boaria san marco . . . . .	4	25	<b>MAZZORNO . . . . .</b>	2/1	<b>363</b>
CA' ZULIANI . . . . .	1	204	buso borella . . . . .	8	41	MAZZORNO . . . . .	1	231
case sparse . . . . .	—	3	ca' matte . . . . .	5	29	case sparse . . . . .	—	132
DELTA DEL PO (1) . . . . .	2/0	—	fenile morosina . . . . .	2	57	<b>OCA . . . . .</b>	2/-1	<b>904</b>
DONZELLA . . . . .	-1	<b>1.178</b>	grompo . . . . .	4	38	L'OCA . . . . .	0	305
DONZELLA . . . . .	1	998	le casette . . . . .	4	43	borgo polesinino . . . . .	0	105
case sparse . . . . .	—	180	l'olmo (4) . . . . .	5	42	polesinello . . . . .	1	56
PILA . . . . .	7/0	<b>394</b>	santa libera . . . . .	8	50	case sparse . . . . .	—	438
PILA . . . . .	1	316	case sparse . . . . .	—	3.003	<b>PRESA PISANA . . . . .</b>	1/-2	<b>303</b>
faro di pila (2) . . . . .	1	8	<b>SALARA . . . . .</b>	14/6	<b>1.295</b>	PRESA PISANA . . . . .	0	149
villaggio pescatori . . . . .	0	70	SALARA . . . . .	14/6	<b>1.295</b>	ca' vendramin . . . . .	-2	26
case sparse . . . . .	—	—	SALARA* . . . . .	7	781	case sparse . . . . .	—	128
POLESINE CAMERINI . . . . .	2/-1	<b>999</b>	VERATICA . . . . .	7	136	<b>TAGLIO DI PO . . . . .</b>	1/-1	<b>6.447</b>
CASE OCARO . . . . .	1	64	ca' priore . . . . .	8	25	TAGLIO DI PO* (1) . . . . .	0	5.962
POLESINE CAMERINI . . . . .	1	246	le caselle . . . . .	6	19	case sparse . . . . .	—	485
case sparse . . . . .	—	689	santa croce . . . . .	7	49	<b>TRECENTA . . . . .</b>	14/6	<b>3.790</b>
SANTA GIULIA . . . . .	2/-1	<b>524</b>	case sparse . . . . .	—	285	PISSATOLA . . . . .	12/8	<b>387</b>
SANTA GIULIA . . . . .	0	249	<b>SAN BELLINO . . . . .</b>	13/6	<b>1.319</b>	PISSATOLA . . . . .	12	72
case sparse . . . . .	—	275	PRESCIANE . . . . .	13/7	<b>165</b>	borgo bassa . . . . .	10	42
SCADOVARI . . . . .	-1	<b>1.796</b>	PRESCIANE (1) . . . . .	8	14	case mirandola . . . . .	10	20
BONELLI . . . . .	0	109	passarara . . . . .	7	28	case sparse . . . . .	—	253
SCARDOVARI . . . . .	-1	1.469	case sparse . . . . .	—	123	<b>SARIANO . . . . .</b>	12/9	<b>575</b>
case sparse . . . . .	—	218	<b>SAN BELLINO . . . . .</b>	8/6	<b>1.154</b>	SARIANO . . . . .	10	372
TOLLE . . . . .	5/-1	<b>699</b>	SAN BELLINO* . . . . .	7	687	marzanata . . . . .	11	26
TOLLE . . . . .	1	302	borgo di mezzo . . . . .	7	14	case sparse . . . . .	—	177
ca' dolfin . . . . .	0	76	borgo due spade . . . . .	7	35	<b>TRECENTA . . . . .</b>	14/6	<b>2.828</b>
case sparse . . . . .	—	321	borgo vespara . . . . .	6	24	TRECENTA* . . . . .	11	1.769
<b>ROSOLINA . . . . .</b>	9/-1	<b>5.537</b>	ca' moro - dona' . . . . .	8	20	berguarina I . . . . .	9	36
ROSOLINA . . . . .	9/-1	<b>5.537</b>	cornarazza . . . . .	7	25	berguarina II . . . . .	8	52
ISOLA ALBARELLA (1) . . . . .	1	22	treponti (2) . . . . .	7	30	case brancaleoni . . . . .	10	34
ROSOLINA* . . . . .	1	4.492	case sparse . . . . .	—	319	case destro canale . . . . .	8	48
ROSOLINA MARE (1) . . . . .	4	185	<b>SAN MARTINO DI VENEZZE . . . . .</b>	6/1	<b>4.229</b>	case pavani . . . . .	10	46
palazzo doria . . . . .	6	35	BEVERARE . . . . .	5/1	<b>1.126</b>	case sparse . . . . .	—	843
case sparse . . . . .	—	803	BEVERARE . . . . .	4	554	<b>VILLADOSE . . . . .</b>	4/1	<b>5.094</b>
VALLI A SINISTRA PO DI LEVANTE (2) . . . . .	2/0	—	contea I . . . . .	5	45	VILLADOSE . . . . .	4/1	<b>5.094</b>
<b>ROVIGO . . . . .</b>	16/1	<b>52.218</b>	palazzo corni . . . . .	5	168	VILLADOSE* (1) . . . . .	3	4.891
ROVIGO . . . . .	16/1	<b>52.218</b>	case sparse . . . . .	—	359	ca' tron . . . . .	3	33
BUSO - BRAGA - CANTONAZZO (1) . . . . .	5	1.164	<b>SAN MARTINO DI VENEZZE . . . . .</b>	6/1	<b>3.103</b>	sottostazione elettrica . . . . .	2	30
CA' BIANCA . . . . .	6	188	SAN MARTINO DI VENEZZE* (1) . . . . .	6	2.615	case sparse . . . . .	—	140
CONCADIRAME . . . . .	6	931	TRONA DI SOPRA . . . . .	3	350	<b>VILLADOSE . . . . .</b>	4/1	<b>5.094</b>
			case sparse . . . . .	—	138	VILLADOSE* (1) . . . . .	3	4.891
			<b>STIENTA . . . . .</b>	10/6	<b>3.042</b>	ca' tron . . . . .	3	33
			STIENTA . . . . .	10/6	<b>3.042</b>	sottostazione elettrica . . . . .	2	30
			SABBIONI - ZAMPINE . . . . .	8	468	case sparse . . . . .	—	140
			STIENTA* . . . . .	9	1.395			
			boaria gilliola . . . . .	8	37			
			boaria guerra . . . . .	8	21			

segue TAV. 2 - **Altitudine e popolazione residente dei Comuni, delle frazioni geografiche e delle località abitate**

COMUNI FRAZIONI GEOGRAFICHE LOCALITÀ ABITATE	Altitudine <i>m</i>	Popolazione residente	COMUNI FRAZIONI GEOGRAFICHE LOCALITÀ ABITATE	Altitudine <i>m</i>	Popolazione residente	COMUNI FRAZIONI GEOGRAFICHE LOCALITÀ ABITATE	Altitudine <i>m</i>	Popolazione residente
<b>VILLAMARZANA . . . . .</b>	10/5	<b>1.279</b>	<b>VILLANOVA DEL GHEBBO . . . . .</b>	11/6	<b>2.141</b>	<b>VILLANOVA MARCHESANA . . . . .</b>	9/2	<b>1.255</b>
VILLAMARZANA . . . . .	10/5	<b>1.279</b>	VILLANOVA DEL GHEBBO . .	11/6	<b>2.141</b>	VILLANOVA MARCHESANA .	9/2	<b>1.255</b>
VILLAMARZANA* . . . . .	7	783	BORNIO (1) . . . . .	6	53	CANALNUOVO . . . . .	3	243
gambero . . . . .	9	27	VILLANOVA DEL GHEBBO* (2) .	11	1.502	VILLANOVA MARCHESANA* . .	3	372
gognano . . . . .	7	43	canton . . . . .	8	47	canalazzo . . . . .	3	21
passo di villamarzana (1) . . . .	9	55	<i>case sparse</i> . . . . .	—	539	capo di sopra . . . . .	4	59
<i>case sparse</i> . . . . .	—	371				cisimatti . . . . .	3	37
						ponte . . . . .	2	40
						<i>case sparse</i> . . . . .	—	483

TAV. 3 - Località abitate e relativa ampiezza demografica

LOCALITÀ ABITATE	Classi di ampiezza demografica	Codice dei Comuni di appartenenza	LOCALITÀ ABITATE	Classi di ampiezza demografica	Codice dei Comuni di appartenenza	LOCALITÀ ABITATE	Classi di ampiezza demografica	Codice dei Comuni di appartenenza
adigetto	*	001	borgo costato	*	015	CA' MELLO	*	039
ADRIA*	***	001	borgo di mezzo	*	043	ca' mignola	*	004
albarello	*	018	borgo due spade	*	043	ca' mignola bassa	*	029
albera	*	014	borgo moia	*	028	ca' moro - dona'	*	043
alberone	*	031	borgo polesinino	*	046	ca' morosini	*	031
ARGINELLO	*	019	borgo - santi	*	034	campagnola	*	034
arginone - santi	*	034	borgo vespara	*	043	campagnola	*	008
ARIANO*	***	002	BORNIO (1)	*	050	campelli II	*	001
ARQUA' POLESINE*	**	003	BORNIO (1)	*	031	canalazzo	*	051
arzarello	*	029	BOSARO*	**	007	CANALE (2)	**	015
arzarin	*	004	bosco	*	013	canaletta	*	013
aserile	*	015	BOSCO DEL MONACO	*	007	CANALNUOVO	**	051
bacucco	*	002	boscofasani	*	035	canalvecchio	*	030
BADIA POLESINE*	***	004	boscofondi	*	035	canareggio	*	001
BAGNOLO DI PO*	**	005	bottazzina	*	009	CANARO*	**	009
baltum	*	041	botteghino	*	002	CANDA (1)	*	011
BARBUGLIO	*	029	BOTTRIGHE (1)	***	001	CANDA* (1)	**	010
BARCHETTA - CA' MANFRIN (1)	*	004	bovazecchino - serraglio	*	004	CA' NEGRA	*	030
bariano	*	013	bovolara	*	031	canton	*	001
BARICETTA	**	001	BRAGLIA*	**	034	canton	*	050
BARUCHELLA*	**	027	brazioli	*	021	canton basso	*	001
BELLOMBRA	**	001	bresparola	*	037	canton di zelo	*	027
BERGANTINO*	**	006	BRESSANE	**	011	ca' pasqualini (1)	*	014
berguarina I	*	047	bufali	*	035	ca' pesara	*	016
berguarina II	*	047	bugno	*	006	ca' pisani	*	016
bernarda	*	036	busi	*	038	capitello	*	029
BEVERARE	**	044	buso borella	*	041	capo di sopra	*	051
boaria gilliola	*	045	BUSO - BRAGA (1)	*	015	ca' polesine	*	021
boaria guerra	*	045	BUSO - BRAGA -			ca' polesinello	*	004
boaria manzole	*	013	CANTONAZZO (1)	**	041	CAPORUMIATTI	*	023
boaria rosine	*	029	ca' bernini	*	014	ca' priore	*	042
boaria roveta	*	045	CA' BIANCA	*	041	ca' rossa (1)	*	013
boaria san marco	*	041	ca' bonafini	*	014	ca' rossa (1)	*	012
boaria varotta	*	045	ca' brancalion	*	003	casazza	*	033
boccalara	*	009	CA' CAPPELLINO	*	016	case arella	*	013
BOCCASLETTE	**	039	CA' CAPPELLO	*	020	case baldelli	*	013
BONELLI	*	039	ca' cestaro	*	004	case bertante	*	018
borellona	*	014	ca' dolfin	*	039	case beviacqua	*	001
borgata canova	*	025	CA' EMO	**	001	case bianchini	*	032
borghetto	*	007	ca' garzoni	*	001	case brancaleoni	*	047
BORG (1)	**	038	CALTO*	**	008	case bulgarelli	*	013
BORG (2)	*	034	ca' matta	*	009	case calchetti	*	013
borgo bassa	*	047	ca' matte	*	041	case chiavichino	*	013

## segue TAV. 3 - Località abitate e relativa ampiezza demografica

LOCALITÀ ABITATE	Classi di ampiezza demografica	Codice dei Comuni di appartenenza	LOCALITÀ ABITATE	Classi di ampiezza demografica	Codice dei Comuni di appartenenza	LOCALITÀ ABITATE	Classi di ampiezza demografica	Codice dei Comuni di appartenenza
case chilanti	*	014	correggio	*	012	golene	*	007
case destro canale	*	047	corte segantini	*	027	gorgo	*	027
case gennari	*	012	cortilazzo	*	021	GORINO VENETO	*	002
case gobbi	*	013	COSTA DI ROVIGO*	***	018	granarone	*	014
case matte	*	001	CRESPINO*	**	019	GRANZE	*	003
case mirandola	*	047	croce del sud	*	009	gravallone	*	012
CASE OCARO	*	039	CROCETTA	**	004	GRIGNANO POLESINE	***	041
case pavani	*	047	CROCIARA (1)	**	002	GRILLARA	*	002
case segantini	*	027	crociara (1)	*	009	grompo	*	041
case zaghi	*	012	CROCIARA (1)	*	017	GRUMOLO (2)	*	041
case zuecca	*	028	crociara (1)	*	023	GUARDA VENETA*	**	028
casotti	*	023	CURA'	*	005	guerrini	*	012
CASTELGUGLIELMO*	**	011	CURICCHI (2)	*	034	GURZONE	*	033
CASTELMASSA*	***	012	DONADA* (1)	***	020	il finilone	*	029
CASTELNOVO BARIANO*	**	013	DONZELLA	**	039	il gorgo	*	019
CA' TIEPOLO*	***	039	fabbrì	*	002	ISOLA ALBARELLA (1)	*	040
ca' tron	*	001	facchina	*	014	isoletta	*	001
ca' tron	*	048	fantini (2)	*	012	la banchina di sopra	*	019
CAVANELLA PO (2)	*	001	faro di pila (2)	*	039	la berlina	*	003
CAVANELLA PO (1)	*	030	FASANA POLESINE (1)	*	035	la campagnina	*	014
CAVAZZANA (1)	*	029	FASANA POLESINE (3)	**	001	la chiavica	*	001
CAVAZZANA (2)	**	031	fenile morosina	*	041	la chiavica	*	010
ca' vendramin	*	046	FICAROLO*	***	021	la chiesolina	*	014
CA' VENIER	**	039	FIENIL DEL TURCO	**	041	la foscarina	*	022
ca' zanforlin	*	038	FIESSO UMBERTIANO*	***	022	la frattina	*	009
CA' ZULIANI	**	039	forcarigoli	*	001	la gatta	*	014
CENESELLI*	**	014	fornace carotta	*	022	lama	*	029
CEREGNANO* (3)	**	015	fornace maule (1)	*	005	lama	*	026
chiavica pignatta (4)	*	001	fornaci	*	004	LAMA ZUCCHERIFICIO - PEZZOLI	**	015
chiavica pignatta (1)	*	026	fortini	*	025	la roccata	*	028
CHIAVICHE RONCAGALLE (1)	*	007	franceschetta (3)	*	011	la ruota	*	019
CHIAVICHE - RONCAGALLE (2)	*	038	FRASSINELLE POLESINE*	**	023	la zagatta	*	019
CHIESA	**	023	FRATTA POLESINE*	**	024	le basse	*	011
cisimatti	*	051	gagliani	*	007	le campagnole	*	010
COLOMBANO	*	004	GAIBA*	**	025	le caselle	*	042
colombara	*	021	gambaro	*	036	le cassette	*	041
CONCADIRAME	**	041	gambero	*	049	le naselle	*	007
CONTARINA* (1)	***	016	GAROFOLO	*	009	LENDINARA*	***	029
contea I	*	044	GAVELLO*	**	026	L'OCA	**	046
CORBOLA*	**	017	GIACCIANO	**	027	l'olmo (4)	*	041
CORCREVA'	*	001	giaretta	*	009	l'olmo (4)	*	038
cornarazza	*	043	giaron	*	035	LOREO*	***	030
CORNE'	**	003	gognano	*	049			

## segue TAV. 3 - Località abitate e relativa ampiezza demografica


LOCALITÀ ABITATE	Classi di ampiezza demografica	Codice dei Comuni di appartenenza	LOCALITÀ ABITATE	Classi di ampiezza demografica	Codice dei Comuni di appartenenza	LOCALITÀ ABITATE	Classi di ampiezza demografica	Codice dei Comuni di appartenenza
LUSIA*	**	031	passo di villamarzana (1)	*	049	ROVIGO*	***	041
macero frati	*	012	passo di villa marzana (2)	*	023	RUNZI	**	005
madonna del paneto	*	027	passodoppio	*	019	sabbioni alta	*	029
maestrazza	*	039	paviole	*	009	sabbioni centro	*	029
magazzini	*	002	pelizzare	*	005	SABBIONI - ZAMPINE	**	045
MAGNOLINA	*	026	PETTORAZZA GRIMANI*	**	035	sagrati	*	017
magona	*	027	PIANO (2)	**	002	SAGUEDO	**	029
malbona	*	013	piazza magra	*	021	SALARA*	**	042
malcantone	*	033	piazza nova	*	012	saline	*	031
malerba giacciana	*	013	PILA	**	039	salvadega	*	035
marasso	*	031	PILASTRO	*	030	SALVATERRA	**	004
marcanta	*	034	PINCARA*	**	036	san basilio	*	002
MARDIMAGO (3)	**	041	pio	*	012	SAN BELLINO*	**	043
margutti	*	021	pioppello	*	031	SAN CASSIANO	*	019
marzanata	*	047	PISSATOLA	*	047	san gaetano	*	033
masetti	*	004	pizzon	*	024	san gaetano	*	037
masina	*	012	POLESELLA*	***	037	san giovanni	*	006
MAZZORNO	**	046	POLESINE CAMERINI	**	039	SAN MARTINO DI VENEZZE* (1)	***	044
MAZZORNO SINISTRO	*	001	polesinello	*	046	SAN PIETRO POLESINE	**	013
mea	*	016	polesinello	*	017	SAN ROCCO	*	046
MELARA*	**	032	ponte	*	051	SAN SISTO	**	041
mezzavia	*	009	ponte bisca	*	007	santa croce	*	042
mezzavilla	*	002	PONTECCHIO POLESINE*	**	038	SANTA GIULIA	**	039
MOLINELLA	*	029	PORTO LEVANTE	*	020	santa libera	*	041
monfardina	*	001	POSSESSIONI - FERRARESI (1)	*	032	santamaria in punta	*	002
MUNARI (2)	*	004	precona	*	011	SANTA MARIA MADDALENA	***	033
MUNEGA	*	035	PRESA PISANA	*	046	SANT'APOLLINARE	**	041
OCCHIOBELLO*	**	033	PRESCIANE (2)	*	011	santo stefano	*	032
olma	*	012	PRESCIANE (1)	*	043	sardagnola	*	013
osteria	*	013	QUARTI	*	028	SARIANO	**	047
osteria - la guccia	*	026	RACCANO	*	037	savaralli	*	012
PALA'	*	015	ramedello basso	*	024	scanarello	*	016
palazzetto	*	035	ramedello di mezzo	*	024	SCARDOVARI	**	039
palazzi vallicelli	*	013	RAMODIPALO RASA	**	029	sei campi	*	031
palazzo corni	*	044	retinella	*	030	SELVA (3)	*	038
palazzo doria	*	040	rezzina	*	023	SELVA (1)	*	019
PANARELLA	**	034	RIVA'	**	002	sostegno	*	030
PAOLINO (1)	*	024	rocca	*	037	sottostazione elettrica	*	048
PAOLINO (1)	*	036	romanato	*	036	spin	*	017
PASCOLON (4)	*	015	roncala (2)	*	036	stanga	*	018
passarara	*	043	roncala (1)	*	022	STIENTA*	**	045
PASSETTO	*	001	ROSOLINA*	***	040	stoppacine	*	035
PASSO (2)	*	007	ROSOLINA MARE (1)	*	040	surchio	*	025

## segue TAV. 3 - Località abitate e relativa ampiezza demografica

LOCALITÀ ABITATE	Classi di ampiezza demografica	Codice dei Comuni di appartenenza	LOCALITÀ ABITATE	Classi di ampiezza demografica	Codice dei Comuni di appartenenza	LOCALITÀ ABITATE	Classi di ampiezza demografica	Codice dei Comuni di appartenenza
tadiole	*	027	VALLICELLA BASSA	**	021	VILLA FORA	**	004
TAGLIO DI PO* (1)	***	046	VALLIERA	**	001	villaggio pescatori	*	039
TOLLE	**	039	VALLONE	**	009	VILLAMARZANA*	**	049
TOMMASELLE	*	025	VALMOLIN INFERIORE-ZONA INDUSTRIALE	*	003	VILLANOVA DEL GHEBBO* (2)	**	050
TORNOVA	*	030	VEGRI	*	021	VILLANOVA DEL GHEBBO (2)	**	029
torricella	*	013	VERATICA	*	042	VILLANOVA DEL GHEBBO (RAMEDELLO)(2)	**	024
TRECENTA*	**	047	VIA DI MEZZO	**	012	VILLANOVA MARCHESANA*	**	051
trento	*	021	viezze (1)	*	009	VILLAREGIA	*	016
treponti (3)	*	029	viezze (1)	*	023	VOLTASCIROCCO	*	001
treponti (2)	*	043	villa bona	*	004	xxv aprile (via)	*	038
TRONA DI SOPRA	**	044	VILLA D'ADIGE	**	004	zampine	*	045
vallicella alta	*	021	VILLADOSE* (1)	***	048	ZELO	**	027



note alle tavole 2 e 3



## NOTE PER SINGOLO COMUNE

**ADRIA**

- (1) CENTRO CONTIGUO AL CENTRO CURICCHI DEL COMUNE DI PAPOZZE.
- (2) CENTRO CONTIGUO AL CENTRO OMONIMO DEL COMUNE DI LOREO.
- (3) CENTRO CONTIGUO AL CENTRO OMONIMO DEL COMUNE DI PETTORAZZA GRIMANI.
- (4) NUCLEO CONTIGUO AL NUCLEO OMONIMO DEL COMUNE DI GAVELLO.

**ARIANO NEL POLESINE**

- (1) CENTRO CONTIGUO AL CENTRO OMONIMO DEL COMUNE DI CORBOLA.
- (2) CENTRO CONTIGUO AL CENTRO TAGLIO DI PO DEL COMUNE OMONIMO.

**BADIA POLESINE**

- (1) CENTRO CONTIGUO AL CENTRO MENA' DEL COMUNE DI CASTAGNARO (VR).
- (2) CENTRO CONTIGUO AL CENTRO CASTAGNARO (VR) DEL COMUNE OMONIMO.

**BAGNOLO DI PO**

- (1) NUCLEO CONTIGUO AL NUCLEO FRANCESCHETTA DEL COMUNE DI CASTELGUGLIELMO.

**BOSARO**

- (1) CENTRO CONTIGUO AL CENTRO OMONIMO DEL COMUNE DI PONTECCHIO POLESINE.
- (2) CENTRO CONTIGUO AL CENTRO BORGO DI PONTECCHIO POLESINE.

**CALTO**

- (1) FRAZIONE SPECIALE: TERRITORIO GRAVITANTE SUL COMUNE DI CENESELLI.

**CANARO**

- (1) NUCLEO CONTIGUO AL NUCLEO OMONIMO DEL COMUNE DI FRASSINELLE POLESINE.

**CANDA**

- (1) CENTRO CONTIGUO AL CENTRO OMONIMO DEL COMUNE DI CASTELGUGLIELMO.

**CASTELGUGLIELMO**

- (1) CENTRO CONTIGUO AL CENTRO OMONIMO DEL COMUNE OMONIMO.
- (2) CENTRO CONTIGUO AL CENTRO OMONIMO DEL COMUNE DI SAN BELLINO.
- (3) NUCLEO CONTIGUO AL NUCLEO FORNACE MAULE DEL COMUNE DI BAGNOLO PO.

**CASTELMASSA**

- (1) NUCLEO CONTIGUO AL NUCLEO OMONIMO DEL COMUNE DI CASTELNOVO BARIANO.
- (2) NUCLEO CONTIGUO AL NUCLEO CA' PASQUALINI DEL COMUNE DI CENESELLI.

**CASTELNOVO BARIANO**

- (1) NUCLEO CONTIGUO AL NUCLEO OMONIMO DEL COMUNE DI CASTELMASSA.

**CENESELLI**

- (1) NUCLEO CONTIGUO AL NUCLEO FANTINI DEL COMUNE DI CASTELMASSA.

**CEREGNANO**

- (1) CENTRO CONTIGUO AL CENTRO BUSO-BRAGA-CANTONAZZO DEL COMUNE DI ROVIGO.
- (2) CENTRO CONTIGUO AI CENTRI VILLADOSE DEL COMUNE OMONIMO E BUSO-BRAGA-CANTONAZZO DEL COMUNE DI ROVIGO.
- (3) CENTRO CONTIGUO AL CENTRO GRUMOLO DEL COMUNE DI ROVIGO.
- (4) CENTRO CONTIGUO AL CENTRO VILLADOSE DEL COMUNE OMONIMO.

**CONTARINA**

- (1) CENTRO CONTIGUO AL CENTRO DONADA DEL COMUNE OMONIMO.
- (2) FRAZIONE SPECIALE: TERRITORIO GRAVITANTE SUL COMUNE DI DONADA.
- (3) FRAZIONE SPECIALE: VALLI DA PESCA, ACQUITRINI E TERRE EMERSE.

**CORBOLA**

- (1) CENTRO CONTIGUO AL CENTRO OMONIMO DEL COMUNE DI ARIANO NEL POLESINE.

**CRESPINO**

- (1) CENTRO CONTIGUO AL CENTRO OMONIMO DEL COMUNE DI PONTECCHIO POLESINE.

**DONADA**

- (1) CENTRO CONTIGUO AL CENTRO CONTARINA DEL COMUNE OMONIMO.
- (2) FRAZIONE SPECIALE: ACQUITRINI E VALLI DA PESCA.

**FIESSO UMBERTIANO**

- (1) NUCLEO CONTIGUO AL NUCLEO OMONIMO DEL COMUNE DI PINCARA.

**FRASSINELLE POLESINE**

- (1) NUCLEO CONTIGUO AL NUCLEO OMONIMO DEL COMUNE DI CANARO.
- (2) NUCLEO CONTIGUO AL NUCLEO OMONIMO DEL COMUNE DI VILLAMARZANA.

**FRATTA POLESINE**

- (1) CENTRO CONTIGUO AL CENTRO OMONIMO DEL COMUNE DI PINCARA.
- (2) CENTRO CONTIGUO AL CENTRO VILLANOVA DEL GHEBBO DEI COMUNI DI LENDINARA E DI VILLANOVA DEL GHEBBO.

**GAVELLO**

- (1) NUCLEO CONTIGUO AL NUCLEO OMONIMO DEL COMUNE DI ADRIA.

**LENDINARA**

- (1) CENTRO CONTIGUO AL CENTRO OMONIMO DEL COMUNE DI LUSIA.
- (2) CENTRO CONTIGUO AL CENTRO OMONIMO DEI COMUNI DI VILLANOVA DEL GHEBBO DI FRATTA POLESINE.
- (3) NUCLEO CONTIGUO AL NUCLEO OMONIMO DEL COMUNE DI SAN BELLINO.

**LOREO**

- (1) CENTRO CONTIGUO AL CENTRO OMONIMO DEL COMUNE DI ADRIA.

**LUSIA**

- (1) CENTRO CONTIGUO AL CENTRO OMONIMO DEL COMUNE DI VILLANOVA DEL GHEBBO.
- (2) CENTRO CONTIGUO AL CENTRO OMONIMO DEL COMUNE DI LENDINARA.

**MELARA**

- (1) CENTRO CONTIGUO AL CENTRO CORREGGIOLI DEL COMUNE DI OSTIGLIA (MN).

**PAPOZZE**

- (1) FRAZIONE SPECIALE: TERRITORIO GRAVITANTE SUL COMUNE DI ADRIA.
- (2) CENTRO CONTIGUO AL CENTRO BOTTRIGHE DEL COMUNE DI ADRIA.
- (3) FRAZIONE SPECIALE: TERRITORIO GRAVITANTE SUL COMUNE DI ADRIA.

**PETTORAZZA GRIMANI**

- (1) CENTRO CONTIGUO AL CENTRO OMONIMO DEL COMUNE DI ADRIA.

**PINCARA**

- (1) CENTRO CONTIGUO AL CENTRO OMONIMO DEL COMUNE DI FRATTA POLESINE.
- (2) NUCLEO CONTIGUO AL NUCLEO OMONIMO DEL COMUNE DI FIESSO UMBERTIANO.

**PONTECCHIO POLESINE**

- (1) CENTRO CONTIGUO AL CENTRO PASSO DEL COMUNE DI BOSARO.
- (2) CENTRO CONTIGUO AL CENTRO OMONIMO DEL COMUNE DI BOSARO.
- (3) CENTRO CONTIGUO AL CENTRO OMONIMO DEL COMUNE DI CRESPINO.
- (4) NUCLEO CONTIGUO AL NUCLEO OMONIMO DEL COMUNE DI ROVIGO.

**PORTOTOLLE**

- (1) FRAZIONE SPECIALE: ACQUITRINI E VALLI DA PESCA.
- (2) NUCLEO SPECIALE: FARO.

**ROSOLINA**

- (1) CENTRO TEMPORANEO.
- (2) FRAZIONE SPECIALE: ACQUITRINI E VALLI DA PESCA.

**ROVIGO**

- (1) CENTRO CONTIGUO AI CENTRI BUSO-BRAGA E CANALE DEL COMUNE DI CEREGNANO E VILLADOSE DEL COMUNE OMONIMO.
- (2) CENTRO CONTIGUO AL CENTRO CEREGNANO DEL COMUNE OMONIMO.
- (3) CENTRO CONTIGUO AL CENTRO SAN MARTINO DI VENEZZE DEL COMUNE OMONIMO.
- (4) NUCLEO CONTIGUO AL NUCLEO OMONIMO DEL COMUNE DI PONTECCHIO POLESINE.

**SAN BELLINO**

- (1) CENTRO CONTIGUO AL CENTRO OMONIMO DEL COMUNE DI CASTELGUGLIELMO.
- (2) NUCLEO CONTIGUO AL NUCLEO OMONIMO DEL COMUNE DI LENDINARA.

**NOTE PER SINGOLO COMUNE****SAN MARTINO DI VENEZZE**

( 1 ) CENTRO CONTIGUO AL CENTRO MARDIMAGO DEL COMUNE DI ROVIGO.

**TAGLIO DI PO**

(1) CENTRO CONTIGUO AL CENTRO PIANO DEL COMUNE DI ARIANO NEL POLESINE.

**VILLADOSE**

( 1 ) CENTRO CONTIGUO AI CENTRI CANALE E PASCOLON DEL COMUNE DI CEREGNANO ED AL CENTRO BUSO-BRAGA-CANTONAZZO DEL COMUNE DI ROVIGO.

**VILLAMARZANA**


( 1 ) NUCLEO CONTIGUO AL NUCLEO OMONIMO DEL COMUNE DI FRASSINELLE POLESINE.

**VILLANOVA DEL GHEBBO**

( 1 ) CENTRO CONTIGUO AL CENTRO OMONIMO DEL COMUNE DI LUSIA.

( 2 ) CENTRO CONTIGUO AL CENTRO OMONIMO DEI COMUNI DI LENDINARA E FRATTA POLESINE.

appendice



**A—Variazioni territoriali e di nome nelle circoscrizioni amministrative (1)**  
(periodo: 24 ottobre 1971 - 25 ottobre 1981)

Comuni	Superficie e popolazione riferite al censimento del 24-10-1971 (Situazione prima della variazione)			V A R I A Z I O N I  Specie e relativo provvedimento	Superficie e popolazione oggetto della variazione			Superficie e popolazione riferite al censimento del 24-10-1971 (Situazione dopo la variazione)		
	Superficie ha	Popolazione			Superficie ha	Popolazione		Superficie ha	Popolazione	
		residente	residente			residente	pre-dente		residente	residente

**Provincia di VERONA**

Bussolengo .....	2.550	10.783	11.076	Per modifica della linea di confine staccata parte di territorio ed aggregata al comune di Sona ..... (Legge Reg. 10 gennaio 1975, n. 3 B.U.R. n. 2 del 14-1-1975)	122	53	51	2.428	10.730	11.025
Verona .....	19.977	266.470	274.243	Per modifica della linea di confine staccata parte di territorio ed aggregata al comune di Sona ..... (Legge Reg. 10 gennaio 1975, n. 3 B.U.R. n. 2 del 14-1-1975)	70	265	261	19.907	266.205	273.982
Sommacampagna .....	4.177	9.424	9.269	Per modifica della linea di confine staccata parte di territorio ed aggregata al comune di Sona ..... (Legge Reg. 10 gennaio 1975, n. 3 B.U.R. n. 2 del 14-1-1975)	125	662	656	4.052	8.762	8.613
Sona .....	3.839	7.732	7.580	Per modifica della linea di confine staccata parte di territorio staccata dai comuni di Bussolengo, Verona e Sommacampagna ..... (Legge Reg. 10 gennaio 1975, n. 3 B.U.R. n. 2 del 14-1-1975)	317	980	968	4.156	8.712	8.548
Sona .....	4.156	8.712	8.548	Per modifica della linea di confine staccata parte di territorio ed aggregata al comune di Sommacampagna ..... (Legge Reg. 10 gennaio 1975, n. 3 B.U.R. n. 2 del 14-1-1975)	44	36	36	4.112	8.676	8.512
Sommacampagna .....	4.052	8.762	8.613	Per modifica della linea di confine staccata parte di territorio ed aggregata al comune di Sona ..... (Legge Reg. 10 gennaio 1975, n. 3 B.U.R. n. 2 del 14-1-1975)	44	36	36	4.096	8.798	8.649
Arcole .....	2.087	4.003	3.886	Modificata la circoscrizione territoriale a seguito del distacco di una zona di territorio aggregata al comune di Zimella ..... (Legge Reg. 2 aprile 1981, n. 12 B.U.R. n. 15 del 6 aprile 1981)	142	230	226	1.945	3.773	3.660
Veronella .....	2.173	3.870	3.778	Modificata la circoscrizione territoriale a seguito del distacco di una zona di territorio aggregata al comune di Zimella ..... (Legge Reg. 2 aprile 1981, n. 12 B.U.R. n. 15 del 6 aprile 1981)	89	517	495	2.084	3.353	3.283
Zimella .....	1.722	3.016	2.935	Modificata la circoscrizione territoriale a seguito del distacco delle zone di territorio staccate dai comuni di Arcole e Veronella ..... (Legge Reg. 2 aprile 1981, n. 12 B.U.R. n. 15 del 6 aprile 1981)	231	747	721	1.953	3.763	3.656

**Provincia di VICENZA**

Valdastico .....	2.915	2.037	1.864	Modificata la circoscrizione territoriale a seguito del distacco di una zona di territorio aggregata al comune di Pedemonte ..... (Legge Reg. 31 maggio 1980, n. 81 Ed. Straord. del B.U.R. n. 36 del 5 giugno 1980)	543	215	190	2.372	1.822	1.674
Pedemonte .....	730	578	526	Modificata la circoscrizione territoriale a seguito dell'aggregazione di una zona di territorio staccata dal comune di Valdastico ..... (Legge Reg. 31 maggio 1980, n. 81 Ed. Straord. del B.U.R. n. 36 del 5 giugno 1980)	543	215	190	1.273	793	716

**Provincia di PADOVA**

Galzignano .....	1.815	4.220	4.404	Assunta la denominazione di Galzignano Terme ..... (Legge Reg. 10 agosto 1979, n. 52 B.U.R. n. 37 del 13 agosto 1979)	-	-	-	-	-	-
Galzignano Terme .....	1.815	4.220	4.404	Nuova denominazione del comune di Galzignano .. (Legge Reg. 10 agosto 1979, n. 52 B.U.R. n. 37 del 13 agosto 1979)	-	-	-	-	-	-

## B—Zone di territorio in contestazione tra Comuni (1)

Zone di territorio in contestazione			Epoca della contestazione	Comuni interessati alla contestazione	Popolazione residente		Superficie Km <sup>2</sup>	
Denominazione	Popolazione residente	Superficie Km <sup>2</sup>			Totale	di cui in zona contestata	Totale	di cui in contestazione
<b>Provincia di BELLUNO</b>								
Tra i Sass-Valparola	—	1,10	1981	Cortina D'Ampezzo Livinallongo del Col di Lana	8.109 1.576	— —	254,51 99,78	1,10 —
Croda Castellone	—	0,07	1981	Pieve di Cadore Valle di Cadore	4.128 2.140	— —	66,60 41,32	— 0,07
I Campi	—	0,07	1981	Pieve di Cadore Valle di Cadore	4.128 2.140	— —	66,60 41,32	— 0,07
Monte Marmolada	—	2,79	1971	Rocca Pietore Canazei (TN)	1.772 1.608	— —	76,30 67,20	2,79 —
Lastoni di Formin	—	1,89	1981	San Vito di Cadore Cortina D'Ampezzo	1.497 8.109	— —	61,61 254,51	1,89 —
In Col	—	0,01	1981	Valle di Cadore Pieve di Cadore	2.140 4.128	— —	41,32 66,60	— 0,01

1) Negativo per le Provincie di Verona, Vicenza, Treviso, Venezia, Padova e Rovigo.





