

12°

censimento generale
della popolazione

25 ottobre 1981

Volume III

**popolazione delle frazioni geografiche
e delle località abitate dei comuni**

Fascicoli regionali

4 - TRENTINO-ALTO ADIGE

ISTITUTO CENTRALE DI STATISTICA	
UFF. REGIONALE per la CAMPANIA	
BIBLIOTECA	
Prot. 1940	Res.
Napoli 30. 11. 1985	



istat

Istituto Centrale di Statistica

roma 1984

Al fine di favorire la diffusione e l'utilizzazione dei dati e delle informazioni, l'ISTAT autorizza la riproduzione parziale o totale del contenuto del presente volume con la citazione della fonte.

Introduzione

1. Premessa	pag.	VII
2. Definizioni	»	VIII
3. Diffusione dei dati	»	X
4. Qualità dei dati	»	X
5. Avvertenze particolari	»	XII

Provincia di BOLZANO-BOZEN


Tavola 1 — Superficie territoriale e densità. Numero delle frazioni geografiche, dei centri e dei nuclei. Popolazione residente per tipo di località abitata	»	3
Tavola 2 — Altitudine e popolazione residente dei Comuni, delle frazioni geografiche e delle località abitate	»	5
Tavola 3 — Località abitate e relativa ampiezza demografica	»	16
Note alle Tavole 2 e 3	»	25

Provincia di TRENTO

Tavola 1 — Superficie territoriale e densità. Numero delle frazioni geografiche, dei centri e dei nuclei. Popolazione residente per tipo di località abitata	»	31
Tavola 2 — Altitudine e popolazione residente dei Comuni, delle frazioni geografiche e delle località abitate	»	34
Tavola 3 — Località abitate e relativa ampiezza demografica	»	48
Note alle Tavole 2 e 3	»	59

Appendice

A — Variazioni territoriali e di nome nelle circoscrizioni amministrative (periodo: 25 ottobre 1971 - 24 ottobre 1981)	»	67
B — Zone di territorio in contestazione tra i Comuni	»	69



introduzione

1. — PREMESSA

Il 12° Censimento generale della popolazione e il Censimento generale delle abitazioni sono stati effettuati con riferimento alla data del 25 ottobre 1981, in attuazione della legge 18 dicembre 1980, n. 864 e del relativo regolamento di esecuzione (D.P.R. 28 settembre 1981, n. 542).

Il piano della rilevazione è stato predisposto sulla base delle proposte formulate da un'apposita Commissione di studio istituita presso l'Istituto Centrale di Statistica della quale hanno fatto parte docenti universitari e rappresentanti di Amministrazioni Pubbliche, nonché di vari Enti interessati all'utilizzazione dei dati censuari.

Il piano di pubblicazione, modificato rispetto al 1971, in particolare per quanto riguarda la disponibilità dei risultati in funzione delle diverse aggregazioni territoriali, si articola nel modo seguente:

Volume I — **Primi risultati provinciali e comunali sulla popolazione e sulle abitazioni (Dati provvisori)** (Maggio 1982)

Volume II — **Dati sulle caratteristiche strutturali della popolazione e delle abitazioni**

Tomo 1 — Fascicoli provinciali (95 fascicoli)

Tomo 2 — Fascicoli regionali (20 fascicoli)

Tomo 3 — Fascicolo nazionale

Volume III — **Popolazione delle frazioni geografiche e delle località abitate dei Comuni** (20 fascicoli regionali e 1 fascicolo nazionale).

Volume IV — **Atti del censimento.**

Un apposito volume riporta i dati sulla popolazione residente legale dei singoli Comuni, un altro, infine, sarà dedicato ad una relazione illustrativa ed interpretativa dei risultati censuari.

Il presente fascicolo consta di tre tavole:

Tavola 1 — **Superficie territoriale e densità - Numero delle frazioni geografiche, dei centri e dei nuclei. Popolazione residente per tipo di località abitata.**

Tavola 2 — **Altitudine e popolazione residente dei Comuni, delle frazioni geografiche e delle località abitate.**

Tavola 3 — **Località abitate e relativa ampiezza demografica.**

Qui di seguito vengono riportate ed illustrate le definizioni dei caratteri ai quali si riferiscono i dati contenuti nel fascicolo; allo scopo di assicurare una esatta interpretazione dei dati stessi, vengono, inoltre, fornite avvertenze per alcuni aspetti particolari, nonché talune indicazioni sugli ulteriori canali di accesso all'informazione censuaria e sulla qualità dei risultati.

Per una più completa conoscenza delle modalità tecniche seguite per l'esecuzione del censimento, vedasi il fascicolo dell'Istituto Centrale di Statistica - 12° Censimento della popolazione e 6° Censimento dell'industria, del commercio, dei servizi e dell'artigianato, 25-26 ottobre 1981, *Disposizioni e istruzioni per gli Organi periferici*, Roma 1981.

Le denominazioni e le circoscrizioni territoriali dei Comuni, delle Province e delle Regioni fanno riferimento alla situazione esistente alla data del 25 ottobre 1981 (Cfr. Istituto Centrale di Statistica - *Elenco dei Comuni al 25 ottobre 1981*, Roma 1982).

2. — DEFINIZIONI

2.1 — **Frazioni geografiche e località abitate** - Le frazioni geografiche e le località abitate di ciascun Comune sono quelle individuate e delimitate sul piano topografico formato dai Comuni stessi con le tavolette al 25.000 dell'Istituto Geografico Militare e approvato dall'Istituto Centrale di Statistica (*).

Gli aspetti particolari appresso indicati delle frazioni geografiche e delle località abitate sono posti in evidenza con apposite note alle tavole 2 e 3 di ciascuna Provincia.

2.2 — **Frazione geografica** - Area del territorio comunale comprendente almeno un centro abitato, nonché nuclei abitati e case sparse gravitanti sul centro o sui centri abitati. Sono considerate, inoltre, frazioni geografiche a se stanti, anche se disabitate:

- a) le isole amministrative, cioè le parti di territorio comunale circondate interamente dal territorio di altro o altri Comuni, e le isole marittime o lacuali;
- b) le zone di territorio che hanno il proprio luogo di raccolta nel territorio di altro Comune, anche se comprendono centri temporanei;
- c) le zone di territorio di alta montagna completamente disabitate, le paludi, gli acquitrini e i laghi appartenenti ad un solo Comune, purché di una certa ampiezza;
- d) la parte di lago spettante a ciascun Comune, qualora il lago risulti diviso tra più Comuni;
- e) le zone di territorio in contestazione tra due o più Comuni.

2.3 — **Località abitata** - Area più o meno vasta di territorio, conosciuta di norma con un nome proprio, sulla quale sono situate una o più case raggruppate o sparse.

I tipi di località considerati sono: il centro abitato, il nucleo abitato, le case sparse.

(*) Le istruzioni per la formazione del piano topografico sono riportate in allegato al fascicolo dell'Istituto Centrale di Statistica « Anagrafe della popolazione » - Metodi e Norme - Serie B, n. 18 - giugno 1979.

— *Centro abitato*: aggregato di case contigue o vicine con interposte strade, piazze e simili, o comunque brevi soluzioni di continuità, caratterizzato dall'esistenza di servizi od esercizi pubblici determinanti un luogo di raccolta ove sogliono concorrere anche gli abitanti dei luoghi vicini per ragioni di culto, istruzione, affari, approvvigionamenti e simili.

Sono considerate «centri abitati temporanei» le località turistiche, di cura e villeggiatura non abitate continuativamente aventi, però, nel periodo di attività stagionale, i requisiti del centro abitato.

— *Nucleo abitato*: aggregato di case contigue o vicine, con almeno cinque famiglie residenti, privo del luogo di raccolta che caratterizza il centro abitato. Il carattere di nucleo abitato è, inoltre, riconosciuto:

a) al gruppo, anche minimo, di case situate in zona montana, quando vi abitino almeno due famiglie e le condizioni della viabilità siano tali da rendere difficili e comunque non frequenti i rapporti con le altre località abitate;

b) all'aggregato di case (dirute e non dirute) in zona montana, già sede di popolazione e, alla data del censimento, completamente o parzialmente disabitato per il noto fenomeno dello spopolamento montano;

c) ai fabbricati di aziende agricole e zootecniche (cascine, fattorie, masserie, ecc), anche se costituiti da una sola unità, purché il numero delle famiglie ivi abitanti non sia inferiore a cinque;

d) ai conventi, alle case di cura, alle colonie climatiche e sanatoriali, agli orfanotrofi, alle case di correzione, alle scuole-convitto situati in aperta campagna;

e) agli edifici distanti da centri e nuclei abitati, con servizi od esercizi pubblici (stazione ferroviaria, centrale idroelettrica, spaccio, chiesa, ecc.), purché negli stessi o nelle eventuali case prossime, da comprendere nel nucleo, abitino almeno due famiglie;

f) agli aggregati di case con popolazione non stabile, di case, cioè, adibite quasi esclusivamente a residenza secondaria, anche se, alla data del censimento, completamente o parzialmente disabitate.

— *Case sparse*: case disseminate per la campagna o situate lungo strade e tali da non poter costituire nemmeno un nucleo abitato.

I centri e i nuclei abitati possono risultare costituiti da case situate nel territorio di due o più Comuni confinanti; in tal caso, ferma restando la competenza territoriale dei Comuni, gli agglomerati di case al di qua e al di là della linea di confine sono considerati centri abitati o nuclei abitati tra loro contigui.

2.4 — Popolazione residente - La popolazione residente di ciascun Comune è costituita dalle persone aventi dimora abituale nel Comune ed ivi presenti alla data del censimento e dalle persone aventi anch'esse dimora abituale nel Comune, ma che alla data del censimento risultavano assenti per uno dei seguenti motivi:

— emigrazione in altro Comune o all'estero, nel caso si tratti di emigrazione per l'esercizio di occupazioni stagionali o temporanee;

— servizio di leva, di richiamo alle armi, di volontariato;

— istruzione, noviziato religioso;

— ricovero in istituti di cura, di qualsiasi natura, purché la permanenza nel Comune di temporanea presenza non superi i due anni;

— detenzione in attesa di giudizio, condanna inferiore a cinque anni, obbligo di soggiorno per misura di prevenzione, rieducazione, purché la permanenza nel Comune di temporanea presenza non superi i cinque anni;

- affari , turismo, breve cura e simili;
- servizio statale all'estero;
- missione fuori sede, compresa la frequenza di corsi di qualificazione o aggiornamento professionali, nonché di avanzamento;
- imbarco su navi della marina militare e mercantile.

La popolazione residente, a norma dell'art. 2 del D.P.R. 542 del 28 settembre 1981, è considerata popolazione legale. Il relativo ammontare per Comuni, Province e Stato è pubblicato sulla G.U. n. 95 del 7 aprile 1983, Supplemento ordinario n. 17.

3. — DIFFUSIONE DEI DATI

Allo scopo di favorire un'ampia utilizzazione dei dati raccolti con il censimento si precisa quanto segue:

- le tavole pubblicate nel presente fascicolo possono essere fornite su nastro magnetico;
- le richieste comportano il rimborso delle spese vive sostenute per l'approntamento del supporto e devono essere inoltrate a: Istituto Centrale di Statistica, Servizio Censimenti, Reparto Cens/D, via Cesare Balbo n. 16 - 00100 Roma.

4. — QUALITÀ DEI DATI

4.1. — **Generalità** - Il problema del controllo della qualità dei dati, che costituisce una delle fasi più delicate di ogni indagine statistica, si presenta ancor più accentuato in occasione delle operazioni censuarie, dalla raccolta dei dati alla pubblicazione dei risultati.

Circa la procedura di controllo che l'Istituto ha adottato nelle varie fasi delle operazioni censuarie per assicurare in generale il più alto livello di attendibilità e coerenza dei risultati, si rimanda all'introduzione al Volume II (paragrafo 5), *Dati sulle caratteristiche strutturali della popolazione e delle abitazioni*.

Qui di seguito si accenna brevemente alle operazioni di verifica effettuate per assicurare, nei limiti del possibile, la necessaria accuratezza nella delimitazione delle frazioni geografiche e delle località abitate e il più alto grado di esattezza dei dati sulla relativa popolazione residente.

4.2. — **Frazioni geografiche** - Occorre precisare che le frazioni geografiche sono entità statistiche di studio dell'assetto della popolazione sul territorio. Esse non interferiscono con altre ripartizioni d'ordine politico-amministrativo del territorio comunale.

Poiché le frazioni geografiche sono determinate dall'attrazione che i centri abitati — in quanto dotati di servizi ed esercizi pubblici — esplicano nei confronti della popolazione delle località vicine di grado inferiore (nuclei abitati e case sparse), ne consegue che la loro individuazione dipende, oltre che dalla configurazione fisica dei luoghi, anche dalle strutture urbanistiche che variano più o meno intensamente nel corso del tempo.

Al riguardo deve essere rilevato che le trasformazioni intervenute nella realtà urbanistica, rispetto al passato censimento, hanno comportato l'eliminazione di un certo numero di frazioni geografiche.

In genere si è trattato di frazioni geografiche che avevano perduto l'individualità propria della frazione geografica. Ciò è avvenuto di norma a causa dello sviluppo dell'attività edilizia, che ha determinato il congiungimento di centri abitati prima a se stanti o che, comunque, ha modificato l'assetto della popolazione sul territorio.

Talora, pur essendo la situazione urbanistica rimasta immutata, si è reso necessario eliminare alcune frazioni geografiche in quanto esse sono risultate prive dei requisiti richiesti.

4.3 — Località abitate - Particolare cura è stata posta nel verificare che la rappresentazione cartografica dei centri e dei nuclei abitati corrispondesse al loro effettivo sviluppo edilizio. Nei casi di mancato aggiornamento delle tavolette al 25.000 si è provveduto a richiedere ai Comuni planimetrie e rilievi recenti del territorio comunale, al fine di perfezionare le delimitazioni delle località abitate con riferimento alla continuità fisica dei rispettivi aggregati abitativi.

4.4 — Determinazione della popolazione per frazioni geografiche e località abitate - La determinazione dei dati sulla popolazione per frazioni geografiche e località abitate ha richiesto un complesso lavoro di revisione delle risultanze censuarie. Hanno formato oggetto di approfondito esame comparativo i seguenti elaborati censuari:

a) cartografia (tavolette I.G.M. al 25.000) contenente le delimitazioni delle circoscrizioni territoriali dei Comuni, nonché le delimitazioni delle frazioni geografiche e delle località abitate: trattasi dei piani topografici del censimento redatti dai Comuni ed approvati dall'Istituto Centrale di Statistica;

b) cartografia contenente le delimitazioni delle sezioni di censimento (terzo esemplare dei piani topografici e/o altra cartografia a scala maggiore);

c) tabulati contenenti i toponimi delle frazioni geografiche e delle località abitate con i relativi dati di altitudine;

d) stati di sezione definitivi: trattasi dei modelli ISTAT/CP/9 contenenti l'elenco dei fogli di famiglia e di convivenza secondo la frazione geografica e la singola località di appartenenza e con l'indicazione delle principali notizie sulla popolazione e sulle abitazioni;

e) tabulati contenenti la popolazione di ciascuna sezione di censimento per tipo di località abitata: trattasi di tabulati ottenuti dallo spoglio meccanografico dei fogli di famiglia e di convivenza in funzione del quesito sul tipo di località abitata (centro abitato, nucleo abitato, case sparse).

L'esame comparativo delle due serie di cartografia ha avuto lo scopo di verificare la regolarità delle delimitazioni delle sezioni di censimento rispetto alle delimitazioni delle frazioni geografiche e delle località abitate. Al riguardo occorre ricordare che la suddivisione del territorio comunale in sezioni di censimento doveva rispondere ai seguenti criteri:

— le sezioni di censimento dovevano essere costituite nell'ambito di ciascuna frazione geografica e/o circoscrizione amministrativa;

— una sezione di censimento non doveva comprendere più centri abitati o più nuclei abitati, ma un solo centro abitato o un solo nucleo abitato;

— mentre un centro abitato poteva essere scomposto in più sezioni di censimento in considerazione della sua dimensione, un nucleo abitato non doveva mai essere scisso in più sezioni di censimento;

— per le case sparse dovevano essere costituite preferibilmente sezioni di censimento a sé stanti, a meno che non si fosse trattato di: 1) case sparse che, tenuto conto del carattere urbanizzato del territorio in cui insistevano, potevano essere considerate come una appendice dei centri abitati vicini; in tal caso era opportuno che le case sparse fossero comprese nella stessa sezione di censimento relativa al centro abitato su cui gravitavano, pur conservando la qualificazione di case sparse che loro compete in conseguenza della dislocazione abbastanza distanziata l'una dall'altra; 2) case sparse situate in una contrada di cui faceva parte anche un centro o un nucleo abitato; in tal caso, al fine di conservare l'unitarietà della contrada, poteva essere utile comprendere nella stessa sezione di censimento relativa al centro o al nucleo abitato anche le case sparse circvicine.

Una volta verificata la configurazione delle sezioni di censimento rispetto alle frazioni geografiche e alle località abitate, è stato effettuato un ulteriore controllo per accertare che tutte le frazioni geografiche e località abitate rappresentate sulla cartografia e già registrate su nastro magnetico trovassero esatta corrispondenza con quelle elencate sugli stati di sezione definitivi di cui al punto *d*). In tutti i casi di mancata corrispondenza si è provveduto a sviluppare una serie di contatti con i Comuni interessati, prevalentemente tramite telefono, invio di lettere e visite in loco, per concordare le rettifiche da apportare ai piani topografici e/o ai modelli ISTAT/CP/9 in ordine alla distribuzione dei fogli di famiglia e di convivenza per frazioni geografiche e località abitate.

Le risultanze dei modelli ISTAT/CP/9 come sopra corretti sono state messe a confronto con i dati sulla popolazione residente per sezione di censimento e per tipo di località abitata contenuti nel tabulato di cui al punto *e*).

L'anzidetto confronto ha consentito di individuare sul tabulato stesso:

f) le sezioni del censimento che discordavano dai modelli ISTAT/CP/9 quanto alla distribuzione della popolazione per tipo di località abitata;

g) le sezioni di censimento in ciascuna delle quali erano state comprese, in contrasto con le disposizioni impartite dall'Istituto Centrale di Statistica, più località abitate dello stesso tipo (più centri abitati o più nuclei abitati).

Nelle sezioni di censimento di cui al punto *f*) sono stati rettificati i dati di popolazione per tipo di località abitata in base alle risultanze dei modelli ISTAT/CP/9.

Le sezioni di censimento di cui al punto *g*) sono state scisse in tante sezioni quante erano le località abitate dello stesso tipo in esse comprese, allo scopo di poter stabilire una correlazione biunivoca tra sezioni di censimento e località abitate.

Si è, quindi, proceduto alla codificazione e registrazione delle sezioni di censimento con i dati del tabulato di cui al punto *e*), in modo che ad ogni sezione di censimento fossero abbinati i codici della frazione geografica e della località abitata corrispondenti.

Dall'abbinamento del *file* delle frazioni geografiche e delle località abitate con il *file* delle sezioni di censimento come sopra codificate e registrate è stato ottenuto il nastro contenente i dati di popolazione residente e di altitudine delle frazioni geografiche e delle località abitate dei Comuni contenuti nella presente pubblicazione.

È appena il caso di avvertire che lo stabilito collegamento delle sezioni di censimento con le corrispondenti frazioni geografiche e località abitate potrà essere utilizzato per disaggregare meccanicamente i dati censuari secondo le anzidette entità territoriali sub-comunali.

5. — AVVERTENZE PARTICOLARI

5.1 — **Caratteri tipografici:** per facilitare la lettura, le denominazioni delle entità territoriali considerate nelle tavole 2 e 3, sono state evidenziate con caratteri tipografici differenti e precisamente: COMUNI in maiuscolo nero, FRAZIONI GEOGRAFICHE in maiuscolo chiaro, CENTRI ABITATI in maiuscolo chiaro di corpo più piccolo, NUCLEI ABITATI in minuscolo chiaro, CASE SPARSE in minuscolo inclinato chiaro.

5.2 — **Altitudine:** per i Comuni e le frazioni geografiche è stata indicata l'altitudine massima e minima del rispettivo territorio; tali valori sono stati determinati prescindendo dalle altitudini concernenti le zone di territorio in contestazione fra Comuni.

L'altitudine dei centri abitati si riferisce al principale luogo di raccolta (di norma la piazza del municipio o della chiesa parrocchiale o del mercato); l'altitudine dei nuclei abitati fa riferimento ad un punto intermedio del terreno su cui sorgono le case dei nuclei stessi.

5.3 — **Casa comunale:** la località abitata (generalmente il centro capoluogo) ove è situata la casa comunale, è contrassegnata con asterisco.

5.4 — **Elenco in ordine alfabetico delle località abitate** - In considerazione della rilevanza giuridica che varie disposizioni di legge o regolamentari attribuiscono all'entità della popolazione delle località abitate (cfr., ad esempio, Provvedimento C.I.P. n. 949 dell'11/11/1961 - Contributi di allacciamento per l'energia elettrica; legge 8/3/1968 n. 221 - Provvedimenti a favore dei farmacisti rurali; D.P.R. 27/10/1976 n. 800 - Norme in materia di tariffe telefoniche), si è ritenuto opportuno fornire, con la tavola 3, l'elenco completo in ordine alfabetico delle località abitate di ciascuna Provincia con l'indicazione sia delle classi di ampiezza demografica, sia dei Comuni di appartenenza mediante i codici meccanografici dei Comuni stessi (cfr. tavola 1). Le classi di ampiezza demografica considerate sono state indicate come segue:

- * fino a 199 abitanti
- ** da 200 a 1999 abitanti
- *** 2000 abitanti ed oltre.

5.5 — **Variazioni territoriali:** l'elenco dei Comuni che hanno subito variazioni territoriali e di nome tra il 1971 e il 1981 è riportato in Appendice (parte A).

5.6 — **Superficie territoriale:** i dati della superficie territoriale dei Comuni sono stati forniti dagli Uffici Tecnici Erariali; si fa presente che eventuali variazioni di superficie di minima entità non segnalate in Appendice sono conseguenti a verifiche periodiche effettuate dagli stessi Uffici Tecnici Erariali.

5.7 — **Territori in contestazione** - Premesso che, allo scopo di evitare omissioni o duplicazioni, la rilevazione censuaria nei territori in contestazione tra due o più Comuni è stata affidata ad uno solo dei Comuni interessati, occorre precisare quanto segue:


a) permanendo irrisolta la controversia territoriale, i territori in contestazione sono stati riportati sulla Tav. 2 in corrispondenza di ciascuno dei Comuni interessati; ovviamente, ai fini del calcolo del numero delle frazioni geografiche, dei centri abitati e dei nuclei abitati, riportato nella Tav. 1, essi sono stati considerati una sola volta e, precisamente, nell'ambito del Comune incaricato della rilevazione censuaria;

b) le controversie insorte in ordine all'appartenenza all'uno o all'altro Comune della popolazione residente nei territori oggetto di contestazione sono state risolte in base alle risultanze anagrafiche, nel senso che sono state computate nella popolazione di ciascun Comune le famiglie che risultavano di fatto iscritte nella rispettiva anagrafe della popolazione residente;

c) le superfici delle zone di territorio in contestazione, riportate in Appendice (parte B), costituiscono un « di cui » delle superfici totali dei Comuni.


Ai fini dell'imputazione delle superfici contestate alla superficie totale dell'uno o dell'altro Comune interessato, si è avuto riguardo alle circoscrizioni comunali quali risultano delimitate sulle carte topografiche al 25.000 edite dall'Istituto Geografico Militare, nel presupposto che tali circoscrizioni facciano riferimento alle medesime risultanze catastali da cui sono desunte le superfici dei Comuni.

In mancanza di altro valido criterio, l'attribuzione delle superfici contestate è stata necessariamente omessa nei pochi casi in cui i confini comunali sono rimasti indefiniti anche sulla cartografia I.G.M.



tavole

PROVINCIA DI BOLZANO-BOZEN



TAV. 1 - Superficie territoriale e densità - Numero delle frazioni geografiche, dei centri e dei nuclei
Popolazione residente per tipo di località abitata

Codice dei Comuni	COMUNI	Superficie territoriale km ²	Popolazione residente	Densità ab/km ²	FRAZIONI GEOGRAFICHE numero	LOCALITÀ ABITATE					
						Centri			Nuclei		Case sparse Popolazione
						Numero	Popolazione	% su popolazione residente	Numero	Popolazione	
001	ALDINO - ALDEIN	63,19	1.516	24	4	4	518	34	6	241	757
002	ANDRIANO - ANDRIAN	4,90	644	131	1	1	644	100	—	—	—
003	ANTERIVO - ALTREI	11,05	400	36	2	1	266	67	2	82	52
004	APPIANO SULLA STRADA DEL VINO - EPPAN AN DER WEINSTRASSE	59,69	10.112	169	2	9	7.328	72	3	109	2.675
005	AVELENGO - HAFLING	27,37	593	22	2	1	60	10	4	130	403
006	BADIA - ABTEI	82,94	2.575	31	5	4	1.297	50	3	230	1.048
007	BARBIANO - BARBIAN	24,43	1.381	57	2	2	602	44	3	82	697
008	BOLZANO - BOZEN	52,34	105.180	2.010	1	1	103.241	98	5	252	1.687
009	BRAIES - PRAGS	89,26	644	7	4	2	134	21	3	136	374
010	BRENNERO - BRENNER	114,30	2.443	21	3	3	1.549	63	3	160	734
011	BRESSANONE - BRIXEN	84,86	16.101	190	7	9	13.936	87	8	539	1.626
012	BRONZOLO - BRANZOLL	7,45	1.595	214	1	1	1.477	93	—	—	118
013	BRUNICO - BRUNECK	45,07	11.556	256	1	3	11.131	96	4	284	141
014	CAINES - KUENS	1,66	272	164	1	1	139	51	—	—	133
015	CALDARO SULLA STRADA DEL VINO - KALTERN AN DER WEINSTRASSE	47,96	5.727	119	7	4	5.470	96	—	—	257
016	CAMPO DI TRENIS - FREIENFELD	95,29	2.309	24	4	5	1.509	65	7	448	352
017	CAMPO TURES - SAND IN TAUFERS	164,47	4.247	26	5	6	3.054	72	4	127	1.066
018	CASTELBELLO-CIARDES - KASTELBELL TSCHARS	53,86	2.305	43	4	2	1.448	63	2	135	722
019	CASTELROTTO - KASTELRUTH	117,81	5.399	46	4	7	2.109	39	7	324	2.966
020	CERMES - TSCHERMS	6,63	1.025	155	1	1	751	73	1	72	202
021	CHIENES - KIENS	33,84	2.410	71	2	3	1.638	68	3	171	601
022	CHIUSA - KLAUSEN	51,37	4.098	80	4	4	2.770	68	1	30	1.298
023	CORNEDO ALL'ISARCO - KARNEID	40,39	2.648	66	5	5	1.315	50	1	34	1.299
024	CORTACCIA SULLA STRADA DEL VINO - KURTATSCH AN DER WEINSTRASSE	30,19	1.751	58	3	3	697	40	4	393	661
025	CORTINA SULLA STRADA DEL VINO - KURTINIG AN DER WEINSTRASSE	1,99	477	240	1	1	477	100	—	—	—
026	CORVARA IN BADIA - CORVARA	42,13	1.183	28	3	2	1.132	96	—	—	51
027	CURON VENOSTA - GRAUN IN VINSCHGAU	210,37	2.361	11	8	4	1.620	69	4	142	599
028	DOBBIACO - TOBLACH	126,33	2.845	23	7	2	2.286	80	3	184	375
029	EGNA - NEUMARKT	23,67	3.742	158	2	2	3.456	92	2	100	186
030	FALZES - PFALZEN	33,24	1.756	53	2	1	985	56	5	404	367
031	FIE' ALLO SCILIAR - VOLS AM SCHLERN	44,38	2.520	57	4	3	1.062	42	3	194	1.264
032	FORTEZZA - FRANZENSFESTE	61,74	1.130	18	5	3	976	86	2	78	76
033	FUNES - VILLNOSS	81,06	2.242	28	3	3	765	34	5	142	1.335
034	GAIS - GAIS	60,34	2.281	38	6	4	1.915	84	—	—	366
035	GARGAZZONE - GARGAZON	4,90	1.038	212	1	1	812	78	1	145	81
036	GLORENZA - GLURNS	12,98	716	55	2	1	678	95	—	—	38
037	LACES - LATSCH	78,82	3.862	49	3	4	3.638	94	5	107	117
038	LAGUNDO - ALGUND	23,61	3.631	154	4	5	3.089	85	1	67	475
039	LAION - LAJEN	37,29	1.861	50	4	4	832	45	4	227	802
040	LAIVES - LEIFERS	24,25	12.577	519	1	3	11.683	93	2	38	856
041	LANA - LANA	36,08	7.706	214	3	3	6.095	79	—	—	1.611
042	LASA - LAAS	110,11	3.460	31	4	4	2.999	87	3	224	237
043	LAUREGNO - LAUREIN	14,20	384	27	2	1	89	23	2	49	246
117	LA VALLE - WENGEN	39,03	1.143	29	2	2	429	38	8	355	359
044	LUSON - LUSEN	74,24	1.366	18	2	1	493	36	3	116	757
045	MAGRE' SULLA STRADA DEL VINO - MARGREID AN DER WEINSTRASSE	13,86	977	70	2	2	910	93	1	47	20
046	MALLES VENOSTA - MALS IN VINSCHGAU	247,11	4.569	18	9	9	4.173	91	12	251	145
047	MAREBBE - ENNEBERG	161,34	2.413	15	5	3	1.045	43	15	517	851
048	MARLENGO - MARLING	12,80	2.013	157	1	1	1.535	76	—	—	478
049	MARTELLO - MARTELL	143,82	902	6	3	3	433	48	2	55	414
050	MELTINA - MOLTEN	36,90	1.144	31	2	3	549	48	1	52	543
051	MERANO - MERAN	26,31	33.711	1.281	1	2	33.205	98	3	98	408
052	MONGUELFO - WELSBERG	46,56	2.242	48	2	2	1.734	77	3	211	297
053	MONTAGNA - MONTAN	18,91	1.336	71	1	2	928	69	5	184	224
054	MOSO IN PASSIRIA - MOOS IN PASSEIER	194,58	2.203	11	4	4	884	40	6	256	1.063
055	NALLES - NALS	12,34	1.287	104	1	1	988	77	1	38	261
056	NATURNO - NATURNS	67,04	4.027	60	3	3	2.741	68	1	39	1.247
057	NAZ SCIAVES - NATZ-SCHABS	15,84	1.610	102	4	5	1.431	89	—	—	179
058	NOVA LEVANTE - WELSHNOFEN	50,84	1.648	32	4	2	1.196	73	—	—	452
059	NOVA PONENTE - DEUTSCHNOFEN	112,02	3.056	27	4	5	1.310	43	6	331	1.415
060	ORA - AUER	11,82	2.444	207	1	1	2.258	92	1	29	157

segue TAV. 1 - Superficie territoriale e densità - Numero delle frazioni geografiche, dei centri e dei nuclei
Popolazione residente per tipo di località abitata

Codice dei Comuni	COMUNI	Superficie territoriale km ²	Popolazione residente	Densità ab/km ²	FRAZIONI GEOGRAFICHE numero	LOCALITÀ ABITATE					
						Centri			Nuclei		Case sparse
						Numero	Popolazione	% su popolazione residente	Numero	Popolazione	Popolazione
061	ORTISEI - ST. ULRICH IN GRODEN	24,25	4.106	169	2	1	3.786	92	6	167	153
062	PARCINES - PARTSCHINS	55,40	2.699	49	2	3	2.406	89	1	26	267
063	PERCA - PERCHA	30,28	1.083	36	3	3	709	65	7	272	102
064	PLAUS - PLAUS	4,87	353	72	2	1	188	53	1	23	142
065	PONTE GARDENA - WAIDBRUCK	2,33	212	91	1	1	175	83	—	—	37
066	POSTAL - BURGSTALL	6,72	1.164	173	1	1	1.003	86	1	72	89
067	PRATO ALLO STELVIO - PRAD AM STILFSERJOCH	51,36	2.808	55	6	2	2.518	90	—	—	290
068	PREDOI - PRETTAU	86,49	707	8	2	1	278	39	2	134	295
069	PROVES - PROVEIS	18,53	321	17	2	1	57	18	2	59	205
070	RACINES - RATSCHINGS	203,50	3.429	17	7	7	1.326	39	11	651	1.452
071	RASUN ANTERSELVA - RASEN ANTHOLZ	120,92	2.434	20	4	4	1.633	67	7	278	523
072	RENON - RITTEN	111,48	5.391	48	8	9	2.396	44	3	77	2.918
073	RIFIANO - RIFFIAN	35,75	1.022	29	4	2	625	61	4	152	245
074	RIO DI PUSTERIA - MUHLBACH	84,10	2.239	27	5	4	1.346	60	1	20	873
075	RODONGO - RODENECK	29,54	925	31	1	1	274	30	3	332	319
076	SALORNO - SALURN	33,20	2.549	77	3	3	2.088	82	3	81	380
077	SAN CANDIDO - INNICHEN	80,10	2.999	37	5	3	2.553	85	6	165	281
079	SAN GENESIO ATESSINO - JENESIEN	68,87	2.162	31	6	4	809	37	2	143	1.210
080	SAN LEONARDO IN PASSIRIA - ST. LEONHARD IN PASSEIER	88,32	3.038	34	4	2	1.422	47	5	301	1.315
081	SAN LORENZO DI SEBATO - ST. LORENZEN	51,50	2.950	57	4	5	1.225	42	9	789	936
082	SAN MARTINO IN BADIA - ST. MARTIN IN THURN	76,34	1.427	19	5	4	517	36	13	421	489
083	SAN MARTINO IN PASSIRIA - ST. MARTIN IN PASSEIER	30,49	2.681	88	4	2	1.585	59	—	—	1.096
084	SAN PANCRAZIO - ST. PANKRAZ IN ULTEN	62,98	1.786	28	2	1	354	20	2	168	1.264
085	SANTA CRISTINA VALGARDENA - ST. CHRISTINA IN GRODEN	31,83	1.567	49	3	2	902	58	3	179	486
086	SARENTINO - SARNTAL	302,50	6.023	20	8	8	2.482	41	10	291	3.250
087	SCENA - SCHONNA	48,26	2.518	52	4	3	1.011	40	3	239	1.268
088	SELVA DEI MOLINI - MUHLWALD	104,52	1.455	14	3	2	376	26	10	371	708
089	SELVA DI VAL GARDENA - WOLKENSTEIN IN GRODEN	53,27	2.294	43	4	3	1.869	81	4	363	62
118	SENALE-S.FELICE - UNSERE LIEBE FRAU IM WALDE-ST. FELIX	27,55	715	26	3	2	207	29	2	39	469
091	SENALES - SCHNALS	210,43	1.327	6	5	3	618	47	2	88	621
092	SESTO - SEXTEN	80,88	1.783	22	3	2	1.350	76	2	130	303
093	SILANDRO - SCHLANDERS	115,20	4.825	42	3	3	4.440	92	10	188	197
094	SLUDERNO - SCHLUDERNS	20,77	1.633	79	2	1	1.507	92	—	—	126
095	STELVIO - STILFS	140,92	1.405	10	4	4	1.121	80	3	147	137
096	TERENTO - TERENTEN	42,52	1.324	31	2	1	398	30	2	145	781
097	TERLANO - TERLAN	18,65	3.012	162	2	4	2.088	69	3	178	746
098	TERMENO SULLA STRADA DEL VINO - TRAMIN AN DER WEINSTRASSE	18,61	2.935	158	4	2	2.708	92	2	125	102
099	TESIMO - TISENS	38,11	1.687	44	5	7	962	57	2	36	689
100	TIRES - TIERS	42,09	823	20	2	1	325	39	3	136	362
101	TIROLO - TIROL	25,59	2.080	81	3	2	1.154	55	2	58	868
102	TRODENA - TRUDEN	20,70	938	45	2	2	783	83	2	77	78
103	TUBRE - TAUFERS IM MUNSTERTAL	45,93	955	21	3	1	680	71	4	237	38
104	ULTIMO - ULTEN	208,52	3.036	15	5	4	1.441	47	6	198	1.397
105	VADENA - PFATTEN	13,51	560	41	1	1	96	17	10	328	136
106	VALDAORA - OLANG	48,95	2.300	47	2	2	1.559	68	3	177	564
107	VAL DI VIZZE - PFITSCH	142,00	2.325	16	5	4	1.340	58	12	528	457
108	VALLE AURINA - AHRNTAL	187,28	4.934	26	2	6	1.405	28	12	947	2.582
109	VALLE DI CASIES - GSIES	108,95	1.932	18	4	4	427	22	10	497	1.008
110	VANDOIES - VINTL	110,53	2.849	26	4	4	1.962	69	2	100	787
111	VARNA - VAHRN	70,11	3.102	44	3	4	2.228	72	2	31	843
116	VELTURNO - FELDTURNS	24,76	2.042	82	2	1	577	28	4	296	1.169
112	VERANO - VORAN	22,12	694	31	2	1	38	5	—	—	656
113	VILLABASSA - NIEDERDORF	17,85	1.242	70	2	1	1.133	91	—	—	109
114	VILLANDRO - VILLANDERS	43,85	1.683	38	2	2	434	26	3	90	1.159
115	VIPITENO - STERZING	33,18	5.291	159	3	4	4.654	88	6	269	368
	PROVINCIA	7.400,43	430.568	58	376	340	335.462	78	412	19.478	75.628

TAV. 2 - Altitudine e popolazione residente dei Comuni, delle frazioni geografiche e delle località abitate

COMUNI FRAZIONI GEOGRAFICHE LOCALITÀ ABITATE	Altitudine m	Popolazione residente	COMUNI FRAZIONI GEOGRAFICHE LOCALITÀ ABITATE	Altitudine m	Popolazione residente	COMUNI FRAZIONI GEOGRAFICHE LOCALITÀ ABITATE	Altitudine m	Popolazione residente
ALDINO - ALDEIN	2.439/535	1.516	pivigna (1)	1.910	5	LAGO DI BRAIES (1)	1.489	—
ALDINO	1.800/535	1.051	santa caterina	1.246	43	PICCO DI VALLANDRO (2)	2.839/2.000	—
ALDINO*	1.225	414	tschitt	1.420	75	QUAIRA DI SENNES-CAMPO ROSSO (2)	3.146/1.600	—
burgstall	1.076	38	case sparse	—	403	BRENNERO - BRENNER	3.267/1.057	2.443
waldrast	1.238	65	MONTE GRAVA (2)	2.680/1.400	—	BRENNERO	2.800/1.280	708
case sparse	—	534	BADIA - ABTEI	3.064/1.193	2.575	BRENNERO	1.375	637
CORNO BIANCO (1)	2.439/1.426	—	CRODA SANTA CROCE (1)	3.064/1.700	—	terme di brennero	1.309	54
OLMI	1.300/535	173	GARDENACCIA (1)	2.665/1.700	—	case sparse	—	17
OLMI	707	51	LA VILLA	2.078/1.382	812	COLLE ISARCO	2.100/1.057	1.735
case sparse	—	122	LA VILLA	1.483	541	COLLE ISARCO*	1.098	813
REDAGNO	2.100/825	292	fontanaccia	1.450	92	FLERES DI DENTRO	1.245	99
REDAGNO DI SOPRA	1.566	37	case sparse	—	179	lasta	1.177	21
REDAGNO DI SOTTO	1.202	16	PEDRACES-SAN LEONARDO	2.100/1.193	1.075	valmigna	1.095	85
al rio	1.249	18	PEDRACES*	1.315	264	case sparse	—	717
cantone	1.551	39	SAN LEONARDO	1.365	217	TRIBULAUN (1)	3.267/1.450	—
fossa	1.399	31	caminades	1.362	72	BRESSANONE - BRIXEN	2.576/538	16.101
neuradein	1.050	50	case sparse	—	522	ALBES	900/538	518
case sparse	—	101	SAN CASSIANO	2.200/1.441	688	ALBES	610	342
ANDRIANO - ANDRIAN	1.019/244	644	costadedoi	1.516	66	SARNES	603	110
ANDRIANO	1.019/244	644	case sparse	—	347	case sparse	—	66
ANDRIANO*	274	644	ALPE BARBIANO (1)	2.259/1.900	—	BRESSANONE	921/544	13.199
case sparse	—	—	BARBIANO	2.050/453	1.381	BRESSANONE* (1)	559	12.535
ANTERIVO - ALTREI	1.628/721	400	BARBIANO*	830	392	ELVAS	814	231
ANTERIVO	1.628/721	400	COLMA	485	210	la mara	600	48
ANTERIVO*	1.209	266	gasser saubach	791	21	case sparse	—	385
guggal	1.176	63	hilm	484	23	EORES	2.104/730	625
pramarino	1.060	19	starza-altweg	460	38	EORES	1.505	212
case sparse	—	52	case sparse	—	697	case sparse	—	413
LAGO DI STRAMENTIZZO (1)	787	—	BOLZANO - BOZEN	1.616/232	105.180	MONTE CANE (2)	2.352/1.500	—
APPIANO SULLA STRADA DEL VINO - EPPAN AN DER WEINSTRASSE	1.866/239	10.112	BOLZANO	1.616/232	105.180	MONTEPONENTE	1.500/600	609
LAGHI (1)	519/489	—	BOLZANO (1)*	262	103.241	SCEZZE	710	148
SAN MICHELE	1.866/239	10.112	centrale elettrica enel	284	55	TILES	883	107
COLTERENZIO	474	102	colle dei contadini	1.135	45	perara	778	87
CORNAIANO	430	1.301	ponte adige	245	108	pinzago	806	83
FRANGARTO	257	347	san giorgio	600	36	case sparse	—	184
MISSIANO	388	127	sant'anna (2)	623	8	MONTE TELEGRAFO- PLOSE (2)	2.576/1.500	—
MONTE	523	89	case sparse	—	1.687	SANT'ANDREA	1.500/570	1.150
MONTICOLE	494	63	BRAIES - PRAGS	3.146/1.120	644	SAN LEONARDO	1.095	20
PREDONICO	800	24	BRAIES DI DENTRO	2.414/1.120	644	SANT'ANDREA IN MONTE	958	231
SAN MICHELE*	416	4.306	FERRARA*	1.213	99	cleran	856	90
SAN PAOLO	389	969	SAN VITO	1.347	35	cornale di sopra	900	43
castel palu'	525	19	corte	1.206	51	cornale di sotto	852	35
riva di sotto	247	26	oberhaus	1.350	43	meluno	895	76
steinegger	614	64	vallone	1.250	42	villa	916	77
case sparse	—	2.675	case sparse	—	374	case sparse	—	578
AVELENGO - HAFLING	2.680/1.015	593	BRONZOLO - BRANZOLL	975/223	1.595	BRONZOLO - BRANZOLL	975/223	1.595
AVELENGO	2.350/1.015	593	BRONZOLO	975/223	1.595	BRONZOLO*	238	1.477
AVELENGO*	1.290	60	BRONZOLO*	238	1.477			
falzeben (1)	1.612	7						

segue TAV. 2 - Altitudine e popolazione residente dei Comuni, delle frazioni geografiche e delle località abitate

COMUNI FRAZIONI GEOGRAFICHE LOCALITÀ ABITATE	Altitudine m	Popolazione residente	COMUNI FRAZIONI GEOGRAFICHE LOCALITÀ ABITATE	Altitudine m	Popolazione residente	COMUNI FRAZIONI GEOGRAFICHE LOCALITÀ ABITATE	Altitudine m	Popolazione residente
case sparse	—	118	CIMA DI STILVES (1)	2.422/1.800	—	premesa	717	52
BRUNICO - BRUNECK	2.277/812	11.556	DOSSO BASSO (1)	2.526/1.750	—	case sparse	—	636
BRUNICO	2.277/812	11.556	PIAN BELLO (1)	2.990/1.550	—	PUNTA RENA (2)	2.600/1.350	—
BRUNICO*	838	9.599	CAMPO TURES - SAND IN TAUFERS	3.436/838	4.247	SIUSI	2.580/658	1.626
RISCONE	956	516	CAMPO TURES	2.121/854	2.670	BELLAVISTA	1.826	43
VILLA SANTA CATERINA- TEODONE	853	1.016	ACERETO	1.400	113	SIUSI	998	601
ameto (1)	1.260	8	CAMPO TURES*	864	1.536	san vigilio	813	24
cornolatino	1.048	100	TURES	855	118	case sparse	—	958
lunes	956	80	cantuccio	862	40	CERMES - TSCHERMS	1.837/269	1.025
riopratio	934	96	costa di tures	990	31	CERMES	1.837/269	1.025
case sparse	—	141	locanda cascate	1.054	20	CERMES*	292	751
CAINES - KUENS	1.225/372	272	vigo michele	1.274	36	baslan	366	72
CAINES	1.225/372	272	case sparse	—	776	case sparse	—	202
CAINES*	592	139	MOLINI DI TURES	2.205/838	1.208	CHIENES - KIENS	2.484/757	2.410
case sparse	—	133	CAMINATA DI TURES	850	156	CHIENES	2.050/757	2.410
CALDARO SULLA STRADA DEL VINO - KALTERN AN DER WEINSTRASSE	1.856/212	5.727	MOLINI DI TURES	853	960	CASTELDARNE	805	788
CALDARO	1.450/231	5.243	case sparse	—	92	CHIENES*	784	641
CALDARO*	425	4.897	MONTE SPICO (1)	2.517/2.000	—	SAN SIGISMONDO	786	209
PIANIZZA DI SOPRA	498	230	RIVA DI TURES	2.096/1.521	369	corti (1)	1.120	20
case sparse	—	116	RIVA DI TURES	1.600	171	illistra	762	33
CASTELVECCHIO	1.050/263	121	case sparse	—	198	kelder	776	118
CASTELVECCHIO	614	91	VEDRETTE GIGANTI (1)	3.436/1.882	—	case sparse	—	601
case sparse	—	30	CASTELBELLO-CIARDES - KASTELBELL TSCHARS	2.912/556	2.305	PUNTA ALTA (2)	2.484/1.722	—
LAGO DI CALDARO (1)	214	—	CASTELBELLO	2.250/562	1.377	CHIUSA - KLAUSEN	2.581/512	4.098
MONTE LIRA (2)	1.856/900	—	CASTELBELLO*	587	813	CHIUSA	1.125/512	2.344
MONTE PENEGAL (2)	1.737/950	—	lacinigo	667	92	CHIUSA*	523	1.850
PALUDI DI TERMENO (3)	228/212	79	montefranco	1.081	43	VERDIGNES	961	218
case sparse	—	79	case sparse	—	429	sabiona (1)	729	30
SAN GIUSEPPE AL LAGO	500/214	284	CIARDES	2.408/556	928	case sparse	—	246
SAN GIUSEPPE AL LAGO	228	252	CIARDES	625	635	CIMA SAN LORENZO (2)	2.581/1.076	—
case sparse	—	32	case sparse	—	293	GUDON	1.625/531	449
CAMPO DI TRENIS - FREIENFELD	2.990/843	2.309	MONTE CAMOSCI (1)	2.912/1.098	—	GUDON	730	319
CAMPO DI TRENIS	2.322/843	2.309	MONTE ROMICI (1)	2.736/1.800	—	case sparse	—	130
CAMPO DI TRENIS*	937	619	CASTELROTTO - KASTELRUTH	2.958/400	5.399	LAZFONS	1.602/531	1.305
FULDRES	963	30	CASTELROTTO	2.174/400	2.649	LAZFONS	1.160	383
MULES	940	352	CASTELROTTO*	1.060	971	case sparse	—	922
PRUNO	983	77	TAGUSA	932	58	CORNEDO ALL'ISARCO - KARNEID	1.680/283	2.648
STILVES	963	431	san michele	1.282	56	CARDANO	525/283	461
castelpietra	1.071	83	sant'osvaldo	743	25	CARDANO*	290	438
dosso	1.493	112	talfen-lanzin	1.084	54	case sparse	—	23
flanes di sotto	1.289	45	tinoselles	1.167	29	COLLEPIETRA	1.367/549	1.074
novale basso	989	67	tisana	880	84	COLLEPIETRA	820	578
sadobre-casteltono	942	39	case sparse	—	1.372	brie(1)	655	34
stazione ferroviaria	935	57	GARDENA	2.958/708	1.124	case sparse	—	462
valgenaua	1.037	45	BULLA	1.481	28	CORNEDO ALL'ISARCO	1.348/401	358
case sparse	—	352	GARDENA (1)	1.230	255	CORNEDO ALL'ISARCO	512	32
			NUOVA PASSUA	1.185	153	case sparse	—	326

segue TAV. 2 - Altitudine e popolazione residente dei Comuni, delle frazioni geografiche e delle località abitate

COMUNI FRAZIONI GEOGRAFICHE LOCALITÀ ABITATE	Altitudine m	Popolazione residente	COMUNI FRAZIONI GEOGRAFICHE LOCALITÀ ABITATE	Altitudine m	Popolazione residente	COMUNI FRAZIONI GEOGRAFICHE LOCALITÀ ABITATE	Altitudine m	Popolazione residente
PRATO ALL'ISARCO	728/305	278	LAGO DI MUTA (3)	1.449	—	SAMBOCK (1).	2.450/1.900	—
PRATO ALL'ISARCO (2)	315	213	PALLA BIANCA (2).	3.738/1.900	—	FIE' ALLO SCILIAR - VOLS AM SCHLERN	2.600/315	2.520
case sparse	—	65	RESIA	2.200/1.455	729	AICA	1.834/320	584
SAN VALENTINO IN CAMPO	1.680/671	477	RESIA	1.525	646	AICA	873	21
SAN VALENTINO IN CAMPO.	1.117	54	froia	1.548	35	brie (1)	655	29
case sparse	—	423	case sparse	—	48	presule.	874	65
CORTACCIA SULLA STRADA DEL VINO - KURTATSCH AN DER WEINSTRASSE	1.856/212	1.751	SAN VALENTINO ALLA MUTA	2.200/1.449	793	case sparse	—	469
CORNO DI TRES (1)	1.856/975	—	SAN VALENTINO ALLA MUTA.	1.470	644	FIE' ALLO SCILIAR.	1.800/350	1.809
CORONA	1.550/550	207	case sparse	—	149	FIE' ALLO SCILIAR*	880	914
CORONA	789	119	VALLELUNGA.	2.500/1.584	500	umes.	930	100
case sparse	—	88	CAPRONE	1.702	65	case sparse	—	795
CORTACCIA	1.472/212	1.544	maso del prato.	1.900	47	PRATO ALL'ISARCO	800/315	127
CORTACCIA*	333	531	melago.	1.912	34	PRATO ALL'ISARCO (2)	347	127
PENONE	640	47	pedross	1.670	26	case sparse	—	—
hofstatt	608	50	case sparse	—	328	SCILIAR (3)	2.600/1.400	—
ni Clara	250	112	DOBBIACO - TOBLACH	3.146/1.172	2.845	FORTEZZA - FRANZENSFESTE	2.708/723	1.130
rain	418	166	CIMA FUMO (1)	2.722/1.550	—	CIMA DEL BERSAGLIO (1)	2.708/1.100	—
rio largo	245	65	CIMA NOVE (1).	2.999/1.325	—	CIMA DI CAMPO (1).	2.118/1.000	—
case sparse	—	573	CORNO DI FANA (1).	2.663/1.850	—	FORTEZZA	1.750/723	802
CORTINA SULLA STRADA DEL VINO - KURTINIG AN DER WEINSTRASSE	214/209	477	DOBBIACO	2.150/1.172	2.845	FORTEZZA*	749	702
CORTINA SULLA STRADA DEL VINO	214/209	477	DOBBIACO*	1.256	1.956	pra' di sopra	757	54
CORTINA SULLA STRADA DEL VINO*	212	477	VALLE SAN SILVESTRO	1.318	330	pra' di sotto	725	24
case sparse	—	—	grazze	1.190	47	case sparse	—	22
CORVARA IN BADIA - CORVARA	3.152/1.500	1.183	santa maria	1.296	110	LE CAVE.	2.000/821	61
BOE' (1)	3.152/1.725	—	seghe	1.220	27	LE CAVE.	844	40
CAMPACCIO (1)	2.672/1.900	—	case sparse	—	375	case sparse	—	21
CORVARA IN BADIA.	2.300/1.540	1.183	LAGHI (2)	1.403/1.251	—	MEZZASELVA	1.850/780	267
COLFOSCO.	1.645	429	MONTE SPECIE (1).	2.839/1.400	—	MEZZASELVA	801	234
CORVARA IN BADIA*	1.568	703	SASSI DELLA CRODA (1).	3.146/1.620	—	case sparse	—	33
case sparse	—	51	EGNA - NEUMARKT	1.720/210	3.742	FUNES - VILLNOSS	3.025/635	2.242
CURON VENOSTA - GRAUN IN VINSCHGAU	3.738/1.449	2.361	EGNA	1.720/212	2.838	ANELLO (1)	3.025/1.618	—
BACINO DI RESIA (1)	1.498	—	EGNA*	214	2.675	SAN PIETRO	2.350/851	1.730
CIMA DI GRIAN (2)	2.940/2.000	—	mazzon.	855	20	SAN PIETRO*	1.132	340
CURON VENOSTA	2.300/1.498	339	case sparse	—	143	SANTA MADDALENA	1.195	239
CURON VENOSTA*	1.520	265	LAGHETTI	1.366/210	904	monte di funes (2)	1.595	15
case sparse	—	74	LAGHETTI	213	781	pradel	925	63
FALZES - PFALZEN	2.450/880	1.756	san floriano	217	80	san floriano di valluzza	1.345	29
FALZES	2.150/880	1.756	case sparse	—	43	santa maddalena alta (2)	1.339	17
FALZES*	1.022	985	FALZES - PFALZEN	2.450/880	1.756	case sparse	—	1.027
grimaldo	941	53	FALZES	2.150/880	1.756	TISO	1.420/535	512
issengo	986	249	FALZES*	1.022	985	TISO	850	186
lago di issengo.	912	26	grimaldo	941	53	fermata di funes (3).	537	18
molini	960	44	issengo	986	249	case sparse	—	308
plata	1.575	32	lago di issengo.	912	26			
case sparse	—	367	molini	960	44			
			plata	1.575	32			
			case sparse	—	367			

segue TAV. 2 - Altitudine e popolazione residente dei Comuni, delle frazioni geografiche e delle località abitate

COMUNI FRAZIONI GEOGRAFICHE LOCALITÀ ABITATE	Altitudine m	Popolazione residente	COMUNI FRAZIONI GEOGRAFICHE LOCALITÀ ABITATE	Altitudine m	Popolazione residente	COMUNI FRAZIONI GEOGRAFICHE LOCALITÀ ABITATE	Altitudine m	Popolazione residente
GAIS - GAIS	3.171/819	2.281	VELLOI	966	24	MONTE DEI MIRTILLI (1)	3.206/1.800	—
GAIS	2.025/819	1.314	castello plars	469	67	MONTE DEL TORO (1)	3.545/1.472	—
GAIS*	841	1.238	case sparse	—	417	TANAS	2.000/1.125	200
case sparse	—	76	RIOLAGUNDO (4)	1.800/518	108	TANAS	1.444	112
MONTASSILONE	2.000/1.177	61	RIOLAGUNDO	1.320	50	case sparse	—	88
MONTASSILONE	1.474	57	case sparse	—	58	LAUREGNO - LAUREIN	2.418/900	384
case sparse	—	4	LAION - LAJEN	2.281/464	1.861	CORNICOLO (1)	2.418/1.400	—
MONTE SOMMO (1)	2.418/1.850	—	ALBIONS	1.596/499	276	LAUREGNO	1.650/900	384
NASO BIANCO (1)	3.171/1.900	—	ALBIONS	887	119	LAUREGNO*	1.150	89
RIOMOLINO	2.441/875	170	fraina (1)	1.108	8	pertmer	1.200	35
RIOMOLINO	1.420	59	case sparse	—	149	sinablana (2)	1.404	14
case sparse	—	111	LAION	1.525/900	691	case sparse	—	246
VILLA OTTONE	2.400/830	736	LAION*	1.093	534	LA VALLE - WENGEN	3.026/1.106	1.143
VILLA OTTONE	840	561	ceves	1.212	89	CIMA NOVE (1)	3.026/1.850	—
case sparse	—	175	tanursa	1.182	68	LA VALLE	2.100/1.106	1.143
GARGAZZONE -			case sparse	—	—	PEDEROA	1.150	207
GARGAZON	440/252	1.038	NOVALE	1.030/464	563	SAN GENESIO*	1.353	222
GARGAZZONE	440/252	1.038	PONTE GARDENA (2)	470	131	aiarei (2)	1.528	28
GARGAZZONE*	267	812	case sparse	—	432	biei-ronco	1.584	51
berghutten	255	145	SAN PIETRO	2.281/800	331	campo	1.471	56
case sparse	—	81	SAN PIETRO	1.210	48	ciampoi	1.516	26
GLORENZA - GLURNS	2.534/894	716	bus in gardena	967	62	comploi	1.267	102
GLORENZA	1.875/894	716	case sparse	—	221	lunz	1.308	46
GLORENZA*	907	678	LAIVES - LEIFERS	1.550/227	12.577	rumestluns	1.400	25
case sparse	—	38	LAIVES	1.550/227	12.577	tolpei	1.500	21
MONTE DI GLORENZA (1)	2.534/1.500	—	LAIVES*	255	8.030	case sparse	—	359
LACES - LATSCH	3.257/620	3.862	PINETA	259	1.250	LUSON - LUSEN	2.576/583	1.366
ALPE DI COLDRANO (1)	2.929/1.450	—	SAN GIACOMO (1)	240	2.403	MONTE FANA GRANDE (1)	2.576/1.460	—
BLAIS MARMOTTE (1)	3.257/1.800	—	la costa (2)	868	7	VILLA	2.189/583	1.366
LACES	2.405/620	3.862	stazione di laives (3)	232'	31	VILLA*	972	493
COLDRANO	660	617	case sparse	—	856	pezze'	1.107	34
LACES*	639	1.953	LANA - LANA	1.913/254	7.706	ronco	1.153	52
MORTER	729	514	FOIANA	1.702/400	673	valletta	1.320	30
TARRES	854	554	FOIANA	702	209	case sparse	—	757
fora (2)	1.689	30	case sparse	—	464	MAGRE' SULLA STRADA		
kaser (2)	1.675	12	LANA	1.000/254	6.854	DEL VINO - MARGREID		
piazza (2)	1.228	16	LANA*	310	5.844	AN DER WEINSTRASSE	1.260/207	977
racile (2)	1.285	15	case sparse	—	1.010	FAVOGNA DI SOTTO	1.260/503	72
san martino al monte	1.760	34	PAVICOLO	1.913/690	179	FAVOGNA DI SOTTO	1.047	72
case sparse	—	117	PAVICOLO	1.154	42	case sparse	—	—
LAGUNDO - ALGUND	2.600/302	3.631	case sparse	—	137	MAGRE' SULLA STRADA		
CIMA ROSA (1)	2.600/1.500	—	LASA - LAAS	3.545/832	3.460	DEL VINO	875/207	905
COLLE SCABRO (2)	2.027/1.800	—	LASA	2.100/832	3.260	MAGRE' SULLA STRADA DEL		
LAGUNDO	1.700/302	3.523	CENGLES	950	385	VINO*	241	838
LAGUNDO*	400	2.211	LASA*	868	1.838	lafot	215	47
MERANO (3)	314	689	ORIS	869	664	case sparse	—	20
PLARS DI SOPRA	555	115	allitz	1.109	140	MALLES VENOSTA -		
			parnetz	1.058	47	MALS IN VINSCHGAU	3.738/921	4.569
			tarnello	1.246	37	BURGUSIO	2.200/1.107	839
			case sparse	—	140	BURGUSIO	1.216	748

segue TAV. 2 - Altitudine e popolazione residente dei Comuni, delle frazioni geografiche e delle località abitate

COMUNI FRAZIONI GEOGRAFICHE LOCALITÀ ABITATE	Altitudine m	Popolazione residente	COMUNI FRAZIONI GEOGRAFICHE LOCALITÀ ABITATE	Altitudine m	Popolazione residente	COMUNI FRAZIONI GEOGRAFICHE LOCALITÀ ABITATE	Altitudine m	Popolazione residente
convento monte maria (1)	1.335	16	SAN VIGILIO	2.000/1.062	1.150	RODA DI SCANDOLE (2)	2.687/1.750	—
pramajur	1.702	44	SAN VIGILIO*	1.285	812	MONTAGNA - MONTAN	1.775/217	1.336
rovena (2)	1.647	9	mantena	1.100	77	MONTAGNA	1.775/217	1.336
case sparse	—	22	ras	1.240	29	MONTAGNA*	497	812
MALLES	2.125/921	2.783	val della torre	1.400	16	PINZANO	921	116
CLUSIO	1.064	272	case sparse	—	216	casignano	952	14
LAUDES	970	463	MARLENGO - MARLING	1.779/270	2.013	convento cappuccini	948	13
MALLES*	1.051	1.631	MARLENGO	1.779/270	2.013	fontanefredde (1)	1.008	45
TARCES	1.030	362	MARLENGO*	363	1.535	gleno inferiore	573	79
masi di clusio (2)	1.335	13	case sparse	—	478	gleno superiore	618	33
monteschino (2)	1.376	23	MARTELLO - MARTELL	3.757/957	902	case sparse	—	224
case sparse	—	19	ALPE DEGLI STRATI (1)	3.757/1.480	—	MOSO IN PASSIRIA - MOOS IN PASSEIER	3.355/774	2.203
MAZIA	2.350/1.377	506	CEVEDALE (2)	3.757/3.254	—	COL SOLE-CINTOLA-MONTE GANDA (1)	3.355/1.250	—
MAZIA	1.510	340	LAGO DI GIOVERETTO (3)	1.850	—	CORVARA IN PASSIRIA	2.653/1.284	243
curtaccia (2)	1.377	14	MARTELLO	2.300/975	902	CORVARA IN PASSIRIA	1.419	97
gliedi di fuori (2)	1.824	23	GANDA	1.265	228	belprato (2)	1.684	13
thanei (2)	1.824	25	LA VALLE*	1.312	110	olmeto	1.350	32
case sparse	—	104	TRANSACQUA	1.219	95	salto	1.618	25
MONTE GLORENZA (3)	2.401/1.700	—	burgone	1.089	31	case sparse	—	76
PIAVENNA	2.250/1.600	43	salto	1.158	24	MOSO IN PASSIRIA	2.071/800	1.099
PIAVENNA	1.720	43	case sparse	—	414	MOSO IN PASSIRIA*	1.007	352
case sparse	—	—	MELTINA - MOLTEN	2.003/350	1.144	STULLES	1.315	253
PIZZO PORTLES (3)	3.738/1.983	—	FRASSINETO	1.527/400	399	case sparse	—	494
PLANOL	2.350/1.359	286	FRASSINETO	1.076	168	PLATA	2.400/774	861
PLANOL	1.590	224	vallesina	1.038	52	PLATA	1.146	182
alsago	1.530	32	case sparse	—	179	capanne di fuori	1.457	32
ultimo	1.437	30	MELTINA	1.653/350	745	plan	1.627	110
case sparse	—	—	MELTINA*	1.142	310	ulfas	1.369	44
SLINGIA	2.225/1.350	112	SALONETTO	1.146	71	case sparse	—	493
SLINGIA	1.620	90	case sparse	—	364	NALLES - NALS	1.750/246	1.287
lutasgo (2)	1.597	12	MERANO - MERAN	1.621/263	33.711	NALLES	1.750/246	1.287
maso surau (2)	1.625	10	MERANO	1.621/263	33.711	NALLES* (1)	321	988
case sparse	—	—	MERANO* (1)	325	31.854	sirmione di sotto	680	38
VERNUN (3)	3.162/1.800	—	SINIGO (2)	275	1.351	case sparse	—	261
MAREBBE - ENNEBERG	3.064/942	2.413	castel labers	514	26	NATURNO - NATURNS	3.081/518	4.027
MONTE MURO (1)	2.332/1.675	—	castel verruca	727	16	MONTE SOLE (1)	3.081/1.900	—
MONTE PARACCIA (1)	3.064/1.350	—	weissplatter	600	56	MONTE TRAMONTANA (1)	2.616/1.600	—
PIEVE DI MAREBBE	2.277/942	756	case sparse	—	408	NATURNO	2.077/518	4.027
PIEVE DI MAREBBE	1.285	103	MONGUELFO - WELLSBERG	2.687/1.042	2.242	NATURNO*	528	2.331
ciaselles	1.364	37	MONGUELFO	2.028/1.042	2.242	STAVA	553	246
corte	1.299	21	MONGUELFO*	1.087	1.142	TABLA'	674	164
ellemunt di dentro (2)	1.392	13	TESIDO	1.206	592	senales	550	39
elliscases (2)	1.525	11	novale	1.144	59	case sparse	—	1.247
fordora (2)	1.488	25	plan (1)	1.297	12	NAZ SCIAVES - NATZ- SCHABS	1.287/581	1.610
frena	1.561	42	prati	1.226	140	AICA	1.287/640	229
longega	1.005	107	case sparse	—	297	AICA	732	185
plisa	1.274	20	MONGUELFO	2.028/1.042	2.242	case sparse	—	44
rara	1.570	28	MONGUELFO*	1.087	1.142			
case sparse	—	349	TESIDO	1.206	592			
RINA	2.180/942	507	novale	1.144	59			
RINA	1.392	130	plan (1)	1.297	12			
colaccio	1.583	25	prati	1.226	140			
costalungia (2)	1.446	11	case sparse	—	297			
vallarga-tintal	1.372	55						
case sparse	—	286						

segue TAV. 2 - Altitudine e popolazione residente dei Comuni, delle frazioni geografiche e delle località abitate

COMUNI FRAZIONI GEOGRAFICHE LOCALITÀ ABITATE	Altitudine m	Popolazione residente	COMUNI FRAZIONI GEOGRAFICHE LOCALITÀ ABITATE	Altitudine m	Popolazione residente	COMUNI FRAZIONI GEOGRAFICHE LOCALITÀ ABITATE	Altitudine m	Popolazione residente
NAZ	932/581	546	coi	1.461	38	PRATO ALLO STELVIO - PRAD AM STILFSEJRJOCH	3.375/880	2.808
FIUMES	896	134	festil (2)	1.483	10	CAVALLACCIO (1)	2.764/1.725	—
NAZ	891	381	grien	1.300	26	GASCHLIN (2)	1.650/1.033	—
case sparse	—	31	pra	1.474	24	case sparse	—	—
RASA	904/700	396	rainelles	1.470	25	MONTECHIARO	1.950/886	440
RASA	829	345	san giacomo	1.430	44	MONTECHIARO	927	299
case sparse	—	51	case sparse	—	153	case sparse	—	141
SCIAVES	1.016/621	439	SECEDA (3)	2.518/1.800	—	PRATO ALLO STELVIO	1.971/880	2.368
SCIAVES*	772	386	PARCINES - PARTSCHINS	3.337/500	2.699	PRATO ALLO STELVIO*	915	2.219
case sparse	—	53	GIOGAIA DI TESSA (1)	3.337/1.700	—	case sparse	—	149
NOVA LEVANTE - WELSHNOFEN	2.842/850	1.648	PARCINES	2.459/500	2.699	VALNERA (1)	3.375/1.700	—
CATINACCIO (1)	2.806/1.850	—	PARCINES*	626	1.034	VALNERA DI SOTTO-BOSCO	1.700/1.150	—
LAGO DI CAREZZA (2)	1.519	—	RABLA'	520	1.091	DINISO (2)	1.700/1.150	—
LATEMAR (1)	2.842/1.770	—	TEL	524	281	case sparse	—	—
NOVA LEVANTE	2.100/850	1.648	tabla'(2)	1.223	26	PREDOI - PRETTAU	3.498/1.325	707
CAREZZA (3)	1.609	68	case sparse	—	267	PREDOI	2.100/1.325	707
NOVA LEVANTE*	1.182	1.128	PERCA - PERCHA	3.105/892	1.083	PREDOI*	1.475	278
case sparse	—	452	CRODA NERA (1)	3.105/1.825	—	boscaroli	1.449	63
NOVA PONENTE - DEUTSCHNOFEN	2.799/418	3.056	PERCA-VILA DI SOTTO	2.100/892	770	casere	1.582	71
CORNO D'EGA (1)	2.799/1.925	—	PERCA*	972	368	case sparse	—	295
MONTE SAN PIETRO	1.791/418	503	VILA DI SOTTO	952	181	VETTA D'ITALIA-PICCO TRE	3.498/1.723	—
MONTE SAN PIETRO	1.389	134	montevila	1.138	52	SIGNORI(1)	3.498/1.723	—
pietralba (2)	1.521	13	nessano (2)	1.014	81	PROVES - PROVEIS	2.627/900	321
case sparse	—	356	rio liccio	960	32	CIMA MANDEL (1)	2.627/1.427	—
NOVA PONENTE	1.791/500	1.884	sopranessano	1.336	15	PROVES	1.900/900	321
NOVA PONENTE*	1.357	815	zona industriale (3)	955	15	PROVES*	1.420	57
PONTE NOVA	877	97	case sparse	—	26	mair	1.473	32
laste	1.320	58	VILA DI SOPRA	2.100/1.100	313	mezzaluna	1.466	27
case sparse	—	914	VILA DI SOPRA	1.350	160	case sparse	—	205
SAN NICOLO'	2.125/900	669	plata	1.413	46	RACINES - RATSCHINGS	3.471/945	3.429
NOVALE	1.300	102	poligono	1.354	31	CIMA IPPELES (1)	3.471/1.575	—
SAN NICOLO'	1.126	162	case sparse	—	76	MARETA	1.900/995	863
ai fabbri	1.400	36	PLAUS - PLAUS	2.027/518	353	MARETA	1.035	235
alle coste	1.126	79	COLLE SCABRO (1)	2.027/1.600	—	case sparse	—	628
garbari	1.196	76	PLAUS	1.600/518	353	PUNTA MONTE GIOVO (1)	2.705/1.490	—
san floriano	1.512	69	PLAUS*	519	188	RACINES DI DENTRO	2.400/1.150	288
case sparse	—	145	monte betulla (2)	1.142	23	COLLE	1.280	94
ORA - AUER	900/217	2.444	case sparse	—	142	vallettina	1.482	30
ORA	900/217	2.444	PONTE GARDENA - WAIDBRUCK	920/450	212	case sparse	—	164
ORA*	242	2.258	PONTE GARDENA	920/450	212	RACINES DI FUORI	2.075/945	1.206
mitterling	224	29	PONTE GARDENA* (1)	470	175	CASATEIA	970	307
case sparse	—	157	case sparse	—	37	STANGA*	976	141
ORTISEI - ST. ULRICH IN GRODEN	2.518/1.125	4.106	POSTAL - BURGSTALL	1.060/256	1.164	VAL DI MEZZO	1.080	126
ORTISEI	2.317/1.125	4.106	POSTAL	1.060/256	1.164	belprato	963	59
ORTISEI* (1)	1.234	3.786	POSTAL* (1)	270	1.003	calice (2)	1.443	12
			stazione di lana-postal	260	72			
			case sparse	—	89			

segue TAV. 2 - **Altitudine e popolazione residente dei Comuni, delle frazioni geografiche e delle località abitate**

COMUNI FRAZIONI GEOGRAFICHE LOCALITÀ ABITATE	Altitudine m	Popolazione residente	COMUNI FRAZIONI GEOGRAFICHE LOCALITÀ ABITATE	Altitudine m	Popolazione residente	COMUNI FRAZIONI GEOGRAFICHE LOCALITÀ ABITATE	Altitudine m	Popolazione residente
casalupa	1.527	39	COLLE DELLA MADONNINA (2)	2.170/1.500	—	SALORNO - SALURN	1.789/207	2.549
caspineto (3)	1.490	21	LONGOSTAGNO	1.500/406	413	CAURIA	1.789/500	44
pontegiovo	1.150	31	LONGOSTAGNO	970	69	CAURIA	1.328	14
sant'antonio	1.050	154	case sparse	—	344	case sparse	—	30
case sparse	—	316	SOPRABOLZANO	1.371/332	919	POCHI	1.525/275	289
RIDANNA	2.205/1.140	731	SOPRABOLZANO	1.221	596	POCHI	563	104
RIDANNA	1.342	167	costalovara	1.206	24	grunwald (1)	550	2
masseria	1.370	178	sill	332	29	case sparse	—	183
opificio	1.496	51	case sparse	—	270	SALORNO	1.084/207	2.216
plun	1.291	41	VANGA	1.668/487	404	SALORNO*	224	1.970
prati	1.338	35	VANGA	1.064	40	san giovanni	221	31
case sparse	—	259	case sparse	—	364	stazione	212	48
TELVES	1.600/1.050	341	RIFIANO - RIFFIAN	2.873/381	1.022	case sparse	—	167
TELVES	1.240	256	MALGA CLAVA (1)	2.873/1.225	—	SAN CANDIDO - INNICHEN	3.145/1.113	2.999
case sparse	—	85	PRA' DI BOSCO (2)	1.481/1.017	28	CIMA NOVE (1)	3.145/1.600	—
RASUN ANTERSELVA - RASEN ANTHOLZ	3.436/926	2.434	campo-magfeld (3)	1.148	28	MONTE DELLA CHIESA (1)	2.530/1.984	—
ALPE DI RIVA (1)	3.436/1.700	—	case sparse	—	—	PRATO ALLA DRAVA	2.369/1.113	362
ANTERSELVA	2.000/1.090	1.212	RIFIANO	1.125/381	830	PRATO ALLA DRAVA	1.131	275
ANTERSELVA DI MEZZO	1.236	420	RIFIANO*	504	597	masi giovio (2)	1.460	20
ANTERSELVA DI SOTTO	1.109	231	ai faggi	513	77	masi parggen (2)	1.392	18
arbusti	1.325	44	case sparse	—	156	masi patzlein (2)	1.238	17
costa del colle	1.240	46	VERNURIO	1.750/433	164	masi raidenberg (2)	1.458	12
dorfl	1.280	29	VERNURIO	1.099	28	case sparse	—	20
siesl	1.210	33	caveis	1.279	26	SAN CANDIDO	1.983/1.142	2.231
villa	1.160	60	maso alto (3)	1.392	21	SAN CANDIDO*	1.175	2.048
case sparse	—	349	case sparse	—	89	case sparse	—	183
LAGO ANTERSELVA (2)	1.638	—	RIO DI PUSTERIA - MUHLBACH	3.132/695	2.239	VERSCIACO	1.900/1.126	406
RASUN DI SOTTO	2.100/926	1.222	LAGHI (1)	2.532/2.271	—	VERSCIACO DI SOPRA	1.154	230
RASUN DI SOPRA	1.091	460	MARANZA	1.900/1.250	625	masi hofer (2)	1.365	9
RASUN DI SOTTO*	1.030	522	MARANZA	1.414	110	versciaco di sotto	1.132	89
nessano (3)	1.014	37	case sparse	—	515	case sparse	—	78
nove case	1.006	29	MONTE DOMENAR (2)	3.132/1.450	—	SAN GENESIO ATESINO - JENESIEN	1.850/243	2.162
case sparse	—	174	RIO DI PUSTERIA	1.700/695	1.189	AVIGNA	1.600/482	493
RENON - RITTEN	2.170/296	5.391	RIO DI PUSTERIA*	777	897	AVIGNA	870	124
AUNA DI SOPRA	1.825/873	434	SPINGA	1.101	167	bach	760	91
AUNA DI SOPRA	1.300	74	case sparse	—	125	case sparse	—	278
gissmann (1)	1.576	24	VALLES	1.813/1.050	425	COLOGNA	1.275/243	212
case sparse	—	336	VALLES	1.354	172	COLOGNA DI SOTTO	764	110
AUNA DI SOTTO	1.272/296	1.320	masl (3)	1.300	20	case sparse	—	102
AUNA DI SOTTO	909	394	case sparse	—	233	GIOGO DI SAN GENESIO (1)	1.850/1.600	—
SIGNATO	848	62	RODENGO - RODENECK	2.100/590	925	MONTOPPIO (2)	1.504/889	116
case sparse	—	864	RODENGO	2.100/590	925	case sparse	—	116
CAMPODAZZO	925/347	202	VILLA*	885	274	SAN GENESIO ATESINO	1.425/358	1.050
CAMPODAZZO	373	111	chivo	982	67	SAN GENESIO ATESINO*	1.087	546
case sparse	—	91	san benedetto	985	232	grumenbichl	1.050	52
COLLALBO	1.850/800	1.699	san paolo	800	33	case sparse	—	452
COLLALBO*	1.154	803	case sparse	—	319			
LONGOMOSO	1.154	247						
case sparse	—	649						

segue TAV. 2 - Altitudine e popolazione residente dei Comuni, delle frazioni geografiche e delle località abitate

COMUNI FRAZIONI GEOGRAFICHE LOCALITÀ ABITATE	Altitudine m	Popolazione residente	COMUNI FRAZIONI GEOGRAFICHE LOCALITÀ ABITATE	Altitudine m	Popolazione residente	COMUNI FRAZIONI GEOGRAFICHE LOCALITÀ ABITATE	Altitudine m	Popolazione residente
VALAS	1.729/1.075	291	<i>case sparse</i>	—	142	SANTA CRISTINA VALGARDENA* (3)	1.428	867
VALAS	1.354	29	LONGIARU'	2.000/1.240	464	aldoss-mauron	1.585	100
<i>case sparse</i>	—	262	VILLA	1.395	148	casanova	1.550	41
SAN LEONARDO IN PASSIRIA - ST. LEONHARD IN PASSEIER	2.746/450	3.038	frena	1.461	71	risceda	1.560	38
ALPE DI SLATTAGO (1)	2.743/1.700	—	lagoschell	1.561	19	<i>case sparse</i>	—	486
MONTE DELLA POZZA (1)	2.746/1.100	—	mischi'	1.618	34	SARENTINO - SARNTAL	2.781/570	6.023
SAN LEONARDO IN PASSIRIA	1.800/450	2.637	seres	1.570	27	CIMA RODELLA (1)	2.708/1.745	—
SAN LEONARDO IN PASSIRIA*	689	1.362	ties	1.295	35	MONTE ROSSO (1)	2.781/1.600	—
gomion	763	109	vig	1.570	56	PENNES	2.322/1.290	734
le coste	1.201	48	<i>case sparse</i>	—	74	PENNES	1.450	31
mora	751	26	PICCOLINO	1.893/1.035	205	RIOBIANCO	1.338	111
sant'orsola (2)	693	19	PICCOLINO*	1.115	79	furler	1.430	66
windegg	925	99	giogo grande	1.542	28	laste	1.512	41
<i>case sparse</i>	—	974	giogo piccolo (1)	1.547	24	riobianco basso	1.300	51
VALTINA	2.145/1.030	401	preromang (2)	1.100	17	riobianco di sotto (2)	1.325	14
VALTINA	1.269	60	<i>case sparse</i>	—	57	sacco	1.516	22
<i>case sparse</i>	—	341	PUTIA (3)	2.909/1.560	—	<i>case sparse</i>	—	398
SAN LORENZO DI SEBATO - ST. LORENZEN	2.194/784	2.950	SAN MARTINO	2.000/1.040	480	PONTICINO	1.875/570	435
ELLE	2.194/887	85	SAN MARTINO	1.135	196	PONTICINO	923	34
ELLE	1.362	14	bioc	1.283	21	PONTICINO	594	17
<i>case sparse</i>	—	71	pespac	1.218	22	afingsbrugg	700	14
MANTANA	1.425/817	314	rozzo'	1.200	25	osteria turisti	—	370
MANTANA	863	148	<i>case sparse</i>	—	216	<i>case sparse</i>	—	690
quartier nuovo	830	31	SAN MARTINO IN PASSIRIA - ST. MARTIN IN PASSEIER	2.868/457	2.681	SAN MARTINO	1.800/1.095	690
<i>case sparse</i>	—	135	MONTE SELLA (1)	2.134/1.150	—	SAN MARTINO	1.492	99
ONIES	2.190/840	266	PUNTA DI MOTTA (1)	2.868/1.100	—	osteria gufl (2)	1.309	11
ONIES	1.144	43	SALTUSIO	1.400/457	529	<i>case sparse</i>	—	580
costa onies (1)	1.475	22	SALTUSIO	490	96	SARENTINO	1.800/940	3.447
<i>case sparse</i>	—	201	<i>case sparse</i>	—	433	SARENTINO*	961	1.678
SAN LORENZO DI SEBATO	2.039/784	2.285	SAN MARTINO IN PASSIRIA	1.565/554	2.152	VILLA-CAMPOLASTA	1.021	489
SAN LORENZO DI SEBATO*	810	578	SAN MARTINO IN PASSIRIA*	597	1.489	al palu'	1.050	28
SAN MARTINO	862	442	<i>case sparse</i>	—	663	<i>case sparse</i>	—	1.252
campolino	961	35	SAN PANCRAZIO - ST. PANKRAZ IN ULTEN	2.608/370	1.786	SONVIGO	1.900/1.100	426
castelbadia	862	122	SAN PANCRAZIO	1.800/370	1.786	SONVIGO	1.325	13
fassine	890	24	SAN PANCRAZIO*	735	354	miniera (3)	1.250	27
floranzo	808	202	bagno lad	720	109	<i>case sparse</i>	—	386
palu'	910	44	tusele	746	59	VALDURNA	1.800/1.430	291
santo stefano	961	129	<i>case sparse</i>	—	1.264	VALDURNA	1.568	27
zona industriale	807	180	VEDETTA ALTA (1)	2.608/1.400	—	<i>case sparse</i>	—	264
<i>case sparse</i>	—	529	SANTA CRISTINA VALGARDENA - ST. CHRISTINA IN GRODEN	3.179/1.250	1.567	SCENA - SCHONNA	2.781/370	2.518
SAN MARTINO IN BADIA - ST. MARTIN IN THURN	2.909/1.035	1.427	FORESTE DE SIELLES (1)	3.025/1.947	—	PUNTA CERVINA (1)	2.781/1.500	—
ANTERMOIA	2.000/1.186	278	MONTE DE SOURA (1)	3.179/1.799	—	SCENA	1.950/370	1.859
ANTERMOIA	1.515	94	SANTA CRISTINA VALGARDENA	2.412/1.250	1.567	SCENA*	600	856
plazza-roncaccio	1.560	42	PESCOSTA (2)	1.301	35	san giorgio	716	35
						widum goyen	680	181
						<i>case sparse</i>	—	787
						TALLE	2.125/550	360
						PRENE	1.404	44
						viadacqua	1.536	23
						<i>case sparse</i>	—	293

segue TAV. 2 - **Altitudine e popolazione residente dei Comuni, delle frazioni geografiche e delle località abitate**

COMUNI FRAZIONI GEOGRAFICHE LOCALITÀ ABITATE	Altitudine m	Popolazione residente	COMUNI FRAZIONI GEOGRAFICHE LOCALITÀ ABITATE	Altitudine m	Popolazione residente	COMUNI FRAZIONI GEOGRAFICHE LOCALITÀ ABITATE	Altitudine m	Popolazione residente
VERDINS.	2.100/420	299	CERTOSA*	1.327	233	SOLDA	1.840	342
VERDINS.	842	111	case sparse	—	202	TRAFOI	1.543	140
case sparse	—	188	LAGO DI VERNAGO (1)	1.663	—	case sparse	—	54
SELVA DEI MOLINI - MUHLWALD	3.479/982	1.455	MADONNA	2.026/1.305	659	ORTLES (2)	3.905/1.626	—
CIMA DELLA PIPA (1)	3.479/1.750	—	MADONNA	1.508	322	PIZZO FORCOLA (2)	3.020/1.700	—
LAPPAGO	2.100/1.250	364	maso corto (2)	2.004	12	STELVIO	2.150/1.033	760
LAPPAGO	1.436	80	vernago	1.700	76	STELVIO*	1.310	530
cesa	1.726	15	case sparse	—	249	fossalara	1.525	37
lappago di sopra	1.534	46	PINALTO (3)	3.624/1.700	—	piazza	1.534	26
lappago di sotto	1.288	42	SANTA CATERINA	2.000/830	233	ponte di stelvio	1.130	84
rinsbach	1.468	46	SANTA CATERINA	1.245	63	case sparse	—	83
case sparse	—	135	case sparse	—	170	VALNERA DI SOTTO-BOSCO DINISO (1)	1.700/1.150	—
SELVA DEI MOLINI	2.205/982	1.091	SESTO - SEXTEN	3.092/1.244	1.783	case sparse	—	—
SELVA DEI MOLINI*	1.229	296	ALPE DI NEMES (1)	2.665/1.750	—	TERENTO - TARENTEN	2.827/925	1.324
al bosco (2)	1.549	5	MONTE GASELLA (1)	3.092/1.600	—	PUNTA DEL SASSO (1)	2.827/1.625	—
fosse	1.300	97	SESTO	2.434/1.244	1.783	TERENTO	1.950/925	1.324
la pietra	1.623	20	SAN GIUSEPPE	1.339	509	TERENTO*	1.210	398
masseria della chiesa	1.146	39	SESTO*	1.310	841	lasta di dentro	1.234	97
pramolle (2)	1.662	8	pamlstadt	1.375	29	marga	1.300	48
selva di dentro	1.259	53	waldheim	1.311	101	case sparse	—	781
case sparse	—	573	case sparse	—	303	TERLANO - TERLAN	1.175/240	3.012
SELVA DI VAL GARDENA - WOLKENSTEIN IN GRODEN	3.179/1.400	2.294	SILANDRO - SCHLANDERS	3.366/660	4.825	TERLANO	1.175/240	2.305
GRUPPO DEL SELLA (1)	2.994/2.100	—	CRODA BIANCA (1)	3.305/1.850	—	CHIUSA	260	115
SASSOLUNGO (1)	3.179/1.884	—	MONTE DELLE PECORE (1)	3.366/1.400	—	SETTEQUERCE	264	357
SELVA DI VAL GARDENA	2.405/1.400	2.294	SILANDRO	2.300/660	4.825	TERLANO*	248	1.228
LA POZZA	1.500	257	COVELANO	755	442	castel d'enzo	255	23
PLAN DA THIESA (2)	1.501	300	SILANDRO*	721	3.682	kuhn	255	93
SELVA*	1.563	1.312	VEZZANO	708	316	robatsch	253	62
daunei	1.640	167	aiga (2)	1.005	15	case sparse	—	427
dorives	1.429	47	dossi di fuori (2)	1.632	22	VILPIANO	675/248	707
la selva	1.560	123	monte di silandro (2)	1.060	17	VILPIANO	264	388
plan de gralba	1.815	26	platz	1.250	34	case sparse	—	319
case sparse	—	62	ponte di legno	690	19	TERMENO SULLA STRADA DEL VINO - TRAMIN AN DER WEINSTRASSE	2.116/213	2.935
VALLUNGA (1)	2.913/1.700	—	sasso (2)	1.118	7	MONTE ROEN (1)	2.116/900	—
SENALE-SAN FELICE - UNSERE LIEBE FRAU IN WALDE-ST. FELIX	2.434/1.279	715	spessa (2)	1.040	20	PALUDI ALL'ADIGE (2)	220/215	9
MONTE LUCO (1)	2.434/1.900	—	talaccio (2)	1.464	19	case sparse	—	9
SAN FELICE	1.836/1.091	393	vernazza (2)	1.215	19	SELLA	1.000/217	249
SAN FELICE*	1.279	171	vibe (2)	1.111	16	SELLA	431	207
case sparse	—	222	case sparse	—	197	case sparse	—	42
SENALE	1.929/1.091	322	SLUDERNO - SCHLUDERNS	2.780/883	1.633	TERMENO	1.750/213	2.677
SENALE	1.355	36	LASTA (1)	2.780/1.800	—	TERMENO*	276	2.501
malgasott	1.332	28	SLUDERNO	1.933/883	1.633	ronchi	318	94
san cristoforo (2)	1.287	11	SLUDERNO*	921	1.507	stazione di termeno	216	31
case sparse	—	247	case sparse	—	126	case sparse	—	51
SENALES - SCHNALS	3.624/830	1.327	STELVIO - STILFS	3.905/1.033	1.405	GOMAGOI	2.858/1.180	645
CERTOSA	2.000/1.060	435	GASCHLIN (1)	1.650/1.033	—	GOMAGOI	1.260	109
			case sparse	—	—			

segue TAV. 2 - Altitudine e popolazione residente dei Comuni, delle frazioni geografiche e delle località abitate

COMUNI FRAZIONI GEOGRAFICHE LOCALITÀ ABITATE	Altitudine m	Popolazione residente	COMUNI FRAZIONI GEOGRAFICHE LOCALITÀ ABITATE	Altitudine m	Popolazione residente	COMUNI FRAZIONI GEOGRAFICHE LOCALITÀ ABITATE	Altitudine m	Popolazione residente
TESIMO - TISENS	2.297/257	1.687	TUBRE - TAUFERS IM MUNSTERTAL	3.195/1.050	955	VAL DI VIZE - PFITSCH	3.509/943	2.325
CAPRILE	1.750/675	140	ALPE DI TELLA (1).	3.195/1.525	—	ALPE DI MONTEFOSSE (1).	3.509/1.550	—
CAPRILE	1.038	29	MONTE PLAGABELLA (1).	2.764/1.852	—	CAMINATA	2.361/1.362	388
<i>case sparse</i>	—	111	TUBRE	2.400/1.050	955	CAMINATA	1.441	91
GRISSIANO	1.772/400	67	TUBRE*	1.240	680	borgone	1.372	15
GRISSIANO	828	17	pontevilla.	1.220	26	fossa trues.	1.381	41
<i>case sparse</i>	—	50	rivaira di sopra	1.119	78	fosse.	1.416	29
LAVINA (1)	2.297/1.300	—	rivaira di sotto	1.106	103	novale	1.375	28
PLAZZOLES	1.672/737	75	valico	1.268	30	piazza	1.423	15
PLAZZOLES	1.280	13	<i>case sparse</i>	—	38	riva.	1.438	55
mooser (2)	1.263	7	ULTIMO - ULTEN	3.439/898	3.036	<i>case sparse</i>	—	114
<i>case sparse</i>	—	55	BACINO DI ZOCCOLO (1).	1.140	—	LAGO DI NOVALE (2)	1.365	—
TESIMO	1.629/257	1.405	SAN NICOLO'	2.100/1.140	816	PRATI	2.361/943	1.633
NALLES (3)	331	64	SAN NICOLO'	1.256	223	PRATI*	948	555
NARANO	661	54	casera	1.369	35	STAZIONE (3)	952	541
PRISSIANO	617	376	novale	1.470	38	avenes	1.250	34
TESIMO*	635	409	<i>case sparse</i>	—	520	centrale	998	16
ulpmer	793	29	SANTA GELTRUDE	2.100/1.295	485	flaines	1.030	117
<i>case sparse</i>	—	473	SANTA GELTRUDE	1.501	188	palu'	950	118
TIRES - TIERS	3.002/700	823	dosso	1.320	36	smudres (4)	1.225	20
MONTE CATINO (1)	3.002/1.400	—	lana di dentro	1.400	55	<i>case sparse</i>	—	232
TIRES	1.900/700	823	le cave (2).	1.409	12	SAN GIACOMO	1.800/1.430	304
TIRES*	1.028	325	masi pilsen.	1.675	22	SAN GIACOMO	1.446	153
gemeier	1.010	22	<i>case sparse</i>	—	172	quinzo	1.455	40
san cipriano	1.071	69	SANTA VALBURGA	2.100/898	1.735	<i>case sparse</i>	—	111
villa di mezzo.	1.075	45	PRACUPOLA	1.153	192	VALLE AURINA - AHRNTAL	3.378/942	4.934
<i>case sparse</i>	—	362	SANTA VALBURGA*	1.190	838	CADIPIETRA	2.100/942	4.934
TIROLO - TIROL	2.998/323	2.080	<i>case sparse</i>	—	705	CADIPIETRA*	1.054	388
LAGHI (1)	2.589/2.117	—	VEDETTA ALTA (3)	3.439/1.750	—	LUTAGO	956	507
SOPRANES (2)	2.998/975	—	VADENA - PFATTEN	675/215	560	RIOBIANCO	1.334	76
TIROLO	1.700/323	2.080	VADENA	675/215	560	SAN GIACOMO	1.192	79
MERANO (3).	325	186	VADENA*	243	96	SAN GIOVANNI	1.018	319
TIROLO*	594	968	birti	225	71	SAN PIETRO	1.364	36
finele.	500	29	campi al lago.	225	25	ai cavoni	1.138	39
san pietro	596	29	caneve	225	12	albergo valle aurina	1.169	53
<i>case sparse</i>	—	868	carnell	236	27	costa molini	1.044	36
TRODENA - TRUDEN	1.836/719	938	cervo (1)	232	4	gisse I	988	145
SAN LUGANO	1.836/940	244	masetta	227	38	gisse II	1.118	94
SAN LUGANO	1.110	134	monte	219	27	gries	1.246	42
fontanefredde (1)	1.008	49	mover	231	45	lutago di sopra.	967	118
<i>case sparse</i>	—	61	piccolungo	224	25	marche.	1.219	131
TRODENA	1.696/719	694	stadio-laimburg.	237	54	ponticello	1.023	32
TRODENA*	1.127	649	<i>case sparse</i>	—	136	quadra	1.088	99
molini	877	28	VALDAORA - OLANG	2.567/981	2.300	san martino	1.006	33
<i>case sparse</i>	—	17	SELVA SILVANA (1)	2.567/1.482	—	scuola	1.347	125
			VALDAORA	1.875/981	2.300	<i>case sparse</i>	—	2.582
			VALDAORA DI MEZZO*	1.048	1.100	CIMA CRODA ROSSA (1)	3.378/1.700	—
			VALDAORA DI SOTTO	1.024	459	VALLE DI CASIES - GSIES	2.837/1.191	1.932
			casola	1.147	82	COLLE	2.175/1.191	662
			sorafurcia	1.344	74	COLLE DI FUORI	1.262	97
			stazione	1.022	21	DURNA IN SELVA*	1.206	36
			<i>case sparse</i>	—	564	colle di dentro	1.233	62
						masi	1.227	58
						planca di sotto.	1.223	111
						scandole (1).	1.477	25

segue TAV. 2 - Altitudine e popolazione residente dei Comuni, delle frazioni geografiche e delle località abitate

COMUNI FRAZIONI GEOGRAFICHE LOCALITÀ ABITATE	Altitudine m	Popolazione residente	COMUNI FRAZIONI GEOGRAFICHE LOCALITÀ ABITATE	Altitudine m	Popolazione residente	COMUNI FRAZIONI GEOGRAFICHE LOCALITÀ ABITATE	Altitudine m	Popolazione residente
<i>case sparse</i>	—	273	VARNA - VAHRN	2.742/570	3.102	VILLABASSA - NIEDERDORF	2.378/1.115	1.242
PIZZO CASERA (2)	2.837/1.675	—	SCALERES.	2.100/825	277	MONTE SERLA (1)	2.378/1.623	—
SAN MARTINO	2.225/1.220	669	SCALERES.	1.166	44	VILLABASSA	1.750/1.115	1.242
SAN MARTINO.	1.276	146	<i>case sparse</i>	—	233	VILLABASSA*	1.158	1.133
capaia	1.290	50	VALLAGA (1)	2.742/1.466	—	<i>case sparse</i>	—	109
planca di sopra.	1.237	38	VARNA.	1.950/570	2.825	VILLANDRO - VILLANDERS	2.509/483	1.683
prateria	1.275	58	LEONE-SANTA ELISABETTA (2)	584	537	ALPE DI VILLANDRO (1)	2.509/1.016	—
<i>case sparse</i>	—	377	NOVACELLA	595	461	SANTO STEFANO	1.744/483	1.683
SANTA MADDALENA	2.225/1.325	601	VARNA*	671	1.186	SAN MAURIZIO	780	60
SANTA MADDALENA	1.398	148	seminario salerno (3)	770	17	VILLANDRO*	880	374
huiben	1.526	38	spelunca (4)	1.303	14	gravetsch	1.088	57
valleromice (1)	1.597	25	<i>case sparse</i>	—	610	san valentino (2)	958	11
villa	1.475	32	VELTURNO - FELDTHURNS	2.436/530	2.042	stofels (3)	1.000	22
<i>case sparse</i>	—	358	LAGO RODELLA (1)	2.436/1.400	—	<i>case sparse</i>	—	1.159
VANDOIES - VINTL	3.260/722	2.849	VELTURNO	1.950/530	2.042	VIPITENO - STERZING	2.714/935	5.291
FUNDRES	2.100/1.000	649	VELTURNO*	851	577	CIMA DI NOVALE (1)	2.714/1.900	—
FUNDRES	1.155	502	caerna	1.177	56	CIME BIANCHE DI TELVES (1)	2.525/1.800	—
<i>case sparse</i>	—	147	giovignano	849	83	VIPITENO	2.177/935	5.291
MONTE BOTTE (1)	3.260/1.700	—	san pietro mezzomonte.	600	59	CEVES	1.072	47
VALLARGA	2.000/804	771	snodres	1.035	98	NOVALE DI SOTTO.	1.016	44
VALLARGA.	882	498	<i>case sparse</i>	—	1.169	TUNES.	1.070	198
<i>case sparse</i>	—	273	VERANO - VORAN	2.025/595	694	VIPITENO* (2)	948	4.365
VANDOIES DI SOTTO	1.900/722	1.429	MONTE VERANO (1).	2.025/1.591	—	ceppaia	1.140	32
VANDOIES DI SOPRA	749	331	VERANO.	1.720/595	694	flanes	1.318	53
VANDOIES DI SOTTO*.	755	631	VERANO*	1.204	38	lurches.	1.025	39
karnergasse	764	52	<i>case sparse</i>	—	656	mazzes.	1.300	40
villetta	763	48				novale di sopra.	1.071	54
<i>case sparse</i>	—	367				raminges di sotto	1.150	51
						<i>case sparse</i>	—	368

TAV. 3 - Località abitate e relativa ampiezza demografica

LOCALITÀ ABITATE	Classi di ampiezza demografica	Codice dei Comuni di appartenenza	LOCALITÀ ABITATE	Classi di ampiezza demografica	Codice dei Comuni di appartenenza	LOCALITÀ ABITATE	Classi di ampiezza demografica	Codice dei Comuni di appartenenza
ACERETO	*	017	BOLZANO (1)*	***	008	casere	*	068
afingsbrugg	*	086	borgone	*	107	casignano	*	053
aiarei (2)	*	117	boscaroli	*	068	casola	*	106
AICA	*	057	BRENNERO	**	010	caspineto (3)	*	070
AICA	*	031	BRESSANONE* (1)	***	011	castelbadia	*	081
ai cavoni	*	108	brie'(1)	*	023	CASTELBELLO*	**	018
ai fabbri	*	059	brie (1)	*	031	CASTELDARNE	**	021
ai faggi	*	073	BRONZOLO*	**	012	castel d'enzo	*	097
aiga (2)	*	093	BRUNICO*	***	013	castel labers	*	051
albergo valle aurina	*	108	BULLA	*	019	castello plars	*	038
ALBES	**	011	burgone	*	049	castel palu'	*	004
ALBIONS	*	039	burgstall	*	001	castelpietra	*	016
al bosco (2)	*	088	BURGÜSIO	**	046	CASTELROTTO*	**	019
ALDINO*	**	001	bus in gardena	*	039	CASTELVECCHIO	*	015
aldoss-mauron	*	085	CADIPIETRA*	**	108	castel verruca	*	051
alle coste	*	059	caerna	*	116	CAURIA	*	076
allitz	*	042	CAINES*	*	014	caveis	*	073
al palu'	*	086	CALDARO*	***	015	CENGLES	**	042
al rio	*	001	calice (2)	*	070	centrale	*	107
alsago	*	046	caminades	*	006	centrale elettrica enel	*	008
ameto (1)	*	013	CAMINATA	*	107	ceppaia	*	115
ANDRIANO*	**	002	CAMINATA DI TURES	*	017	CERMES*	**	020
ANTERIVO*	**	003	campi al lago	*	105	CERTOSA*	**	091
ANTERMOIA	*	082	campo	*	117	cervo (1)	*	105
ANTERSELVA DI MEZZO	**	071	CAMPODAZZO	*	072	cesa	*	088
ANTERSELVA DI SOTTO	**	071	CAMPO DI TRENDS*	**	016	ceves	*	039
arbusti	*	071	campolino	*	081	CEVES	*	115
AUNA DI SOPRA	*	072	campo-magfeld (3)	*	073	CHIENES*	**	021
AUNA DI SOTTO	**	072	CAMPO TURES*	**	017	CHIUUSA*	**	022
AVELENGO*	*	005	caneve	*	105	CHIUUSA	*	097
avenes	*	107	cantone	*	001	chivo	*	075
AVIGNA	*	079	cantuccio	*	017	ciampei	*	117
bach	*	079	capaia	*	109	CIARDES	**	018
bagno lad	*	084	capanne di fuori	*	054	ciaselles	*	047
BARBIANO*	**	007	CAPRILE	*	099	cleran	*	011
baslan	*	020	CAPRONE	*	027	CLUSIO	**	046
BELLAVISTA	*	019	CARDANO*	**	023	coi	*	061
belprato	*	070	CAREZZA (3)	*	058	colaccio	*	047
belprato (2)	*	054	carnell	*	105	COLDRANO	**	037
berghutten	*	035	casalupa	*	070	COLFOSCO	**	026
biei-ronco	*	117	casanova	*	085	COLLALBO*	**	072
bioc	*	082	CASATEIA	**	070	COLLE	*	070
birti	*	105	casera	*	104	colle dei contadini	*	008

segue TAV. 3 - Località abitate e relativa ampiezza demografica

LOCALITÀ ABITATE	Classi di ampiezza demografica	Codice dei Comuni di appartenenza	LOCALITÀ ABITATE	Classi di ampiezza demografica	Codice dei Comuni di appartenenza	LOCALITÀ ABITATE	Classi di ampiezza demografica	Codice dei Comuni di appartenenza
colle di dentro	*	109	ELLE	*	081	garbari	*	059
COLLE DI FUORI	*	109	ellemunt di dentro (2)	*	047	GARDENA (1)	**	019
COLLE ISARCO*	**	010	elliscases (2)	*	047	GARGAZZONE*	**	035
COLLEPIETRA	**	023	ELVAS	**	011	gasser saubach	*	007
COLMA	**	007	EORES	**	011	gemeier	*	100
COLOGNA DI SOTTO	*	079	falzeben (1)	*	005	giogo grande	*	082
COLTERENZIO	*	004	FALZES*	**	030	giogo piccolo (1)	*	082
comploi	*	117	fassine	*	081	giovignano	*	116
convento cappuccini	*	053	FAVOGNA DI SOTTO	*	045	gisse I	*	108
convento monte maria (1)	*	046	fermata di funes (3)	*	033	gisse II	*	108
CORNAIANO	**	004	FERRARA*	*	009	gissmann (1)	*	072
cornale di sopra	*	011	festil (2)	*	061	gleno inferiore	*	053
cornale di sotto	*	011	FIE' ALLO SCILIAR*	**	031	gleno superiore	*	053
CORNEDO ALL'ISARCO	*	023	finele	*	101	glies di fuori (2)	*	046
cornolatino	*	013	FIUMES	*	057	GLORENZA*	**	036
CORONA	*	024	flaines	*	107	GOMAGOI	*	095
CORTACCIA*	**	024	flanes	*	115	gomion	*	080
corte	*	009	flanes di sotto	*	016	gravetsch	*	114
corte	*	047	FLERES DI DENTRO	*	010	grazze	*	028
corti (1)	*	021	floronzo	**	081	grien	*	061
CORTINA SULLA STRADA DEL VINO*	**	025	FOIANA	**	041	gries	*	108
CORVARA IN BADIA*	**	026	fontanaccia	*	006	grimaldo	*	030
CORVARA IN PASSIRIA	*	054	fontanefredde (1)	*	053	GRISSIANO	*	099
costadedoi	*	006	fontanefredde (1)	*	102	grumenbichl	*	079
costa del colle	*	071	fora (2)	*	037	grunwald (1)	*	076
costa di tures	*	017	fordora (2)	*	047	GUDON	**	022
costalovara	*	072	FORTEZZA*	**	032	guggal	*	003
costalungia (2)	*	047	fossa	*	001	hilm	*	007
costa molini	*	108	fossalara	*	095	hofstatt	*	024
costa onies (1)	*	081	fossa	*	107	huiben	*	109
COVELANO	**	093	fossa trues	*	107	illistra	*	021
CURON VENOSTA*	**	027	fosse	*	088	issengo	**	030
curtaccia (2)	*	046	fraina (1)	*	039	karnergasse	*	110
daunei	*	089	FRANGARTO	**	004	kaser (2)	*	037
DOBBIACO*	**	028	FRASSINETO	*	050	kelder	*	021
dorfl	*	071	frena	*	047	kuhn	*	097
dorives	*	089	frena	*	082	LACES*	**	037
dossi di fuori (2)	*	093	froia	*	027	lacinigo	*	018
dosso	*	104	FULDRES	*	016	la costa (2)	*	040
dosso	*	016	FUNDRES	**	110	lafot	*	045
DURNA IN SELVA*	*	109	furler	*	086	LAGHETTI	**	029
EGNA*	**	029	GAIS*	**	034	lago di issengo	*	030
			GANDA	**	049	lagoschell	*	082

segue TAV. 3 - Località abitate e relativa ampiezza demografica

LOCALITÀ ABITATE	Classi di ampiezza demografica	Codice dei Comuni di appartenenza	LOCALITÀ ABITATE	Classi di ampiezza demografica	Codice dei Comuni di appartenenza	LOCALITÀ ABITATE	Classi di ampiezza demografica	Codice dei Comuni di appartenenza
LAGUNDO*	***	038	mantena	*	047	MONTE	*	004
LAION*	**	039	MARANZA	*	074	monte	*	105
LAIVES*	***	040	marche	*	108	monte betulla (2)	*	064
la mara	*	011	MARETA	**	070	MONTECHIARO	**	067
LANA*	***	041	marga	*	096	monte di funes (2)	*	033
lana di dentro	*	104	MARLENGO*	**	048	monte di silandro (2)	*	093
la pietra	*	088	masetta	*	105	montefranco	*	018
LA POZZA	**	089	masi	*	109	MONTE SAN PIETRO	*	059
LAPPAGO	*	088	masi di clusio (2)	*	046	monteschino (2)	*	046
lappago di sopra	*	088	masi giovio (2)	*	077	montevila	*	063
lappago di sotto	*	088	masi hofer (2)	*	077	MONTICOLO	*	004
LASA*	**	042	masi pargggen (2)	*	077	mooser (2)	*	099
la selva	*	089	masi patzlein (2)	*	077	mora	*	080
lasta	*	010	masi pilsen	*	104	MORTER	**	037
lasta di dentro	*	096	masi raidenberg (2)	*	077	MOSO IN PASSIRIA*	**	054
laste	*	086	masl (3)	*	074	mover	*	105
laste	*	059	maso alto (3)	*	073	MULES	**	016
LAUDES	**	046	maso corto (2)	*	091	NALLES* (1)	**	055
LAUREGNO*	*	043	maso del prato	*	027	NALLES (3)	*	099
LA VALLE*	*	049	maso surau (2)	*	046	NARANO	*	099
LA VILLA	**	006	masseria	*	070	NATURNO*	***	056
LAZFONS	**	022	masseria della chiesa	*	088	NAZ	**	057
LE CAVE	*	032	MAZIA	**	046	nessano (2)	*	063
le cave (2)	*	104	mazzes	*	115	nessano (3)	*	071
le coste	*	080	mazzon	*	029	neuradein	*	001
LEONE-SANTA ELISABETTA (2)	**	111	melago	*	027	niclara	*	024
locanda cascate	*	017	MELTINA*	**	050	NOVACELLA	**	111
longega	*	047	meluno	*	011	novale	*	104
LONGOMOSO	**	072	MERANO* (1)	***	051	novale	*	107
LONGOSTAGNO	*	072	MERANO (3)	**	038	NOVALE	*	059
lunes	*	013	MERANO (3)	*	101	novale	*	052
lunz	*	117	mezzaluna	*	069	novale basso	*	016
lurches	*	115	MEZZASELVA	**	032	novale di sopra	*	115
LUTAGO	**	108	miniera (3)	*	086	NOVALE DI SOTTO	*	115
lutago di sopra	*	108	mischi'	*	082	NOVA LEVANTE*	**	058
lutasgo (2)	*	046	MISSIANO	*	004	NOVA PONENTE*	**	059
MADONNA	**	091	mitterling	*	060	nove case	*	071
MAGRE' SULLA STRADA DEL VINO*	**	045	molini	*	030	NUOVA PASSUA	*	019
mair	*	069	MOLINI DI TURES	**	102	oberhaus	*	009
malgasott	*	118	MONGUELFO*	**	017	olmeto	*	054
MALLES*	**	046	MONTAGNA*	**	052	OLMI	*	001
MANTANA	*	081	MONTASSILONE	*	053	ONIES	*	081
					034	opificio	*	070

segue TAV. 3 - Località abitate e relativa ampiezza demografica


LOCALITÀ ABITATE	Classi di ampiezza demografica	Codice dei Comuni di appartenenza	LOCALITÀ ABITATE	Classi di ampiezza demografica	Codice dei Comuni di appartenenza	LOCALITÀ ABITATE	Classi di ampiezza demografica	Codice dei Comuni di appartenenza
ORA*	***	060	plata	*	030	presule	*	031
ORIS	**	042	PLATA	*	054	PRISSIANO	**	099
ORTISEI* (1)	***	061	plata	*	063	PROVES*	*	069
osteria gufl (2)	*	086	platz	*	093	PRUNO	*	016
osteria turisti	*	086	PLAUS*	*	064	quadra	*	108
palu'	*	081	piazza-roncaccio	*	082	quartier nuovo	*	081
palu'	*	107	PLAZZOLES	*	099	quinzo	*	107
pamlstadt	*	092	plisa	*	047	RABLA'	**	062
PARCINES*	**	062	plun	*	070	racile (2)	*	037
parnetz	*	042	POCHI	*	076	rain	*	024
PAVICOLO	*	041	poligono	*	063	rainelles	*	061
PEDEROA	**	117	ponte adige	*	008	raminges di sotto	*	115
PEDRACES*	**	006	ponte di legno	*	093	rara	*	047
pedross	*	027	ponte di stelvio	*	095	ras	*	047
PENNES	*	086	PONTE GARDENA* (1)	*	065	RASA	**	057
PENONE	*	024	PONTE GARDENA (2)	*	039	RASUN DI SOPRA	**	071
perara	*	011	pontegiovo	*	070	RASUN DI SOTTO*	**	071
PERCA*	**	063	PONTE NOVA	*	059	REDAGNO DI SOPRA	*	001
pertmer	*	043	pontevilla	*	103	REDAGNO DI SOTTO	*	001
PESCOSTA (2)	*	085	ponticello	*	108	RESIA	**	027
pespac	*	082	PONTICINO	*	086	RIDANNA	*	070
pezze'	*	044	POSTAL* (1)	**	066	RIFIANO*	**	073
PIANIZZA DI SOPRA	**	015	pra	*	061	RINA	*	047
PIAVENNA	*	046	PRACUPOLA	*	104	rinsbach	*	088
piazza (2)	*	037	pradel	*	033	RIOBIANCO	*	086
piazza	*	095	pra' di sopra	*	032	RIOBIANCO	*	108
piazza	*	107	pra' di sotto	*	032	riobianco basso	*	086
PICCOLINO*	*	082	pramajur	*	046	riobianco di sotto (2)	*	086
piccolungo	*	105	pramarino	*	003	RIO DI PUSTERIA*	**	074
pietralba (2)	*	059	pramolle (2)	*	088	RIOLAGUNDO	*	038
PIEVE DI MAREBBE	*	047	prateria	*	109	rio largo	*	024
PINETA	**	040	PRATI*	**	107	rio liccio	*	063
pinzago	*	011	prati	*	052	RIOMOLINO	*	034
PINZANO	*	053	prati	*	070	riopratino	*	013
pivigna (1)	*	005	PRATO ALLA DRAVA	**	077	risceda	*	085
plan (1)	*	052	PRATO ALL'ISARCO (2)	*	031	RISCONE	**	013
plan	*	054	PRATO ALL'ISARCO (2)	**	023	riva	*	107
planca di sopra	*	109	PRATO ALLO STELVIO*	***	067	riva di sotto	*	004
planca di sotto	*	109	PREDOI*	**	068	RIVA DI TURES	*	017
PLAN DA THIESA (2)	**	089	PREDONICO	*	004	rivaira di sopra	*	103
plan de gralba	*	089	premesa	*	019	rivaira di sotto	*	103
PLANOL	**	046	PRENE	*	087	robatsch	*	097
PLARS DI SOPRA	*	038	preromang (2)	*	082	ronchi	*	098

segue TAV. 3 - Località abitate e relativa ampiezza demografica


LOCALITÀ ABITATE	Classi di ampiezza demografica	Codice dei Comuni di appartenenza	LOCALITÀ ABITATE	Classi di ampiezza demografica	Codice dei Comuni di appartenenza	LOCALITÀ ABITATE	Classi di ampiezza demografica	Codice dei Comuni di appartenenza
ronco	*	044	san martino al monte	*	037	SCENA*	**	087
rovena (2)	*	046	SAN MARTINO IN PASSIRIA*	**	083	SCEZZE	*	011
rozzo'	*	082	SAN MAURIZIO	*	114	SCIAVES*	**	057
rumestluns	*	117	san michele	*	019	scuola	*	108
sabiona (1)	*	022	SAN MICHELE*	***	004	seghe	*	028
sacco	*	086	SAN NICOLO'	*	059	SELLA	**	098
sadobre-casteltono	*	016	SAN NICOLO'	**	104	SELVA*	**	089
SALONETTO	*	050	SAN PANCRAZIO*	**	084	SELVA DEI MOLINI*	**	088
SALORNO*	**	076	SAN PAOLO	**	004	selva di dentro	*	088
salto	*	049	san paolo	*	075	seminario salerno (3)	*	111
salto	*	054	SAN PIETRO	*	039	SENALE	*	118
SALTUSIO	*	083	SAN PIETRO*	**	033	senales	*	056
san benedetto	**	075	san pietro	*	101	seres	*	082
SAN CANDIDO*	***	077	SAN PIETRO	*	108	SESTO*	**	092
SAN CASSIANO	**	006	san pietro mezzomonte	*	116	SETTEQUERCE	**	097
san cipriano	*	100	SAN SIGISMONDO	**	021	siesl	*	071
san cristoforo (2)	*	118	santa caterina	*	005	SIGNATO	*	072
SAN FELICE*	*	118	SANTA CATERINA	*	091	SILANDRO*	***	093
san floriano	*	029	SANTA CRISTINA VALGARDENA* (3)	**	085	sill	*	072
san floriano	*	059	SANTA GELTRUDE	*	104	sinablana (2)	*	043
san floriano di valluzza	*	033	SANTA MADDALENA	*	109	SINIGO (2)	**	051
SAN GENESIO*	**	117	SANTA MADDALENA	*	109	sirmione di sotto	*	055
SAN GENESIO ATESINO*	**	079	SANTA MADDALENA	**	033	SIUSI	**	019
SAN GIACOMO (1)	***	040	santa maddalena alta (2)	*	033	SLINGIA	*	046
san giacomo	*	061	santa maria	*	028	SLUDERNO*	**	094
SAN GIACOMO	*	108	SANT'ANDREA IN MONTE	**	011	smudres (4)	*	107
SAN GIACOMO	*	107	sant'anna (2)	*	008	snodres	*	116
san giorgio	*	087	sant'antonio	*	070	SOLDA	**	095
san giorgio	*	008	SANTA VALBURGA*	**	104	SONVIGO	*	086
san giovanni	*	076	sant'orsola (2)	*	080	SOPRABOLZANO	**	072
SAN GIOVANNI	**	108	santo stefano	*	081	sopranessano	*	063
SAN GIUSEPPE	**	092	sant'osvaldo	*	019	sorafurcia	*	106
SAN GIUSEPPE AL LAGO	**	015	san valentino (2)	*	114	spelunca (4)	*	111
SAN LEONARDO	*	011	SAN VALENTINO ALLA MUTA	**	027	spessa (2)	*	093
SAN LEONARDO	**	006	SAN VALENTINO IN CAMPO	*	023	SPINGA	*	074
SAN LEONARDO IN PASSIRIA*	**	080	san vigilio	*	019	stadio-laimburg	*	105
SAN LORENZO DI SEBATO*	**	081	SAN VIGILIO*	**	047	STANGA*	*	070
SAN LUGANO	*	102	SAN VITO	*	009	starza-altweg	*	007
san martino	*	108	SARENTINO*	**	086	STAVA	**	056
SAN MARTINO	*	109	SARNES	*	011	stazione	*	076
SAN MARTINO	*	086	sasso (2)	*	093	stazione	*	106
SAN MARTINO	*	082	SCALERES	*	111	STAZIONE (3)	**	107
SAN MARTINO	**	081	scandole (1)	*	109	stazione di laives (3)	*	040

segue TAV. 3 - Località abitate e relativa ampiezza demografica

LOCALITÀ ABITATE	Classi di ampiezza demografica	Codice dei Comuni di appartenenza	LOCALITÀ ABITATE	Classi di ampiezza demografica	Codice dei Comuni di appartenenza	LOCALITÀ ABITATE	Classi di ampiezza demografica	Codice dei Comuni di appartenenza
stazione di lana-postal	*	066	TRODNA*	**	102	VERDIGNES	**	022
stazione di termeno	*	098	tschitt	*	005	VERDINS	*	087
stazione ferroviaria	*	016	TUBRE*	**	103	vernago	*	091
steinegger	*	004	TUNES	*	115	vernazza (2)	*	093
STELVIO*	**	095	TURES	*	017	VERNURIO	*	073
STILVES	**	016	tusele	*	084	VERSCIACO DI SOPRA	**	077
stofels (3)	*	114	ulfas	*	054	versciaco di sotto	*	077
STULLES	**	054	ulpmer	*	099	VEZZANO	**	093
TABLA'	*	056	ultimo	*	046	viadacqua	*	087
tabla'(2)	*	062	umes	*	031	vibe (2)	*	093
TAGUSA	*	019	VADENA*	*	105	vig	*	082
talaccio (2)	*	093	VALAS	*	079	vigo michele	*	017
talfen-lanzin	*	019	VALDAORA DI MEZZO*	**	106	VILA DI SOPRA	*	063
TANAS	*	042	VALDAORA DI SOTTO	**	106	VILA DI SOTTO	*	063
tanursa	*	039	val della torre	*	047	VILLA*	**	044
TARCES	**	046	VAL DI MEZZO	*	070	villa	*	011
tarnello	*	042	VALDURNA	*	086	VILLA*	**	075
TARRES	**	037	valgenauna	*	016	villa	*	071
TEL	**	062	valico	*	103	VILLA	*	082
TELVES	**	070	VALLARGA	**	110	villa	*	109
TERENTO*	**	096	vallarga-tintal	*	047	VILLABASSA*	**	113
TERLANO*	**	097	valleromice (1)	*	109	VILLA-CAMPOLASTA	**	086
terme di brennero	*	010	VALLES	*	074	villa di mezzo	*	100
TERMENO*	**	098	VALLE SAN SILVESTRO	**	028	VILLANDRO*	**	114
TESIDO	**	052	vallesina	*	050	VILLA OTTONE	**	034
TESIMO*	**	099	valletta	*	044	VILLA SANTA CATERINA-TEODONE	**	013
thanei (2)	*	046	vallettina	*	070	villetta	*	110
ties	*	082	vallone	*	009	VILPIANO	**	097
TILES	*	011	valmigna	*	010	VIPITENO* (2)	**	115
tinoselles	*	019	VALTINA	*	080	waldheim	*	092
TIRES*	**	100	VANDOIES DI SOPRA	**	110	waldrast	*	001
TIROLO*	**	101	VANDOIES DI SOTTO*	**	110	weissplatter	*	051
tisana	*	019	VANGA	*	072	widum goyen	*	087
TISO	*	033	VARNA*	**	111	windegg	*	080
tolpei	*	117	VELLOI	*	038	zona industriale	*	081
TRAFOI	*	095	VELTURNO*	**	116	zona industriale (3)	*	063
TRANSACQUA	*	049	VERANO*	*	112			



note alle tavole 2 e 3



NOTE PER SINGOLO COMUNE

ALDINO-ALDEIN

(1) FRAZIONE SPECIALE: MONTAGNA DISABITATA.

ANTERIVO-ALTREI

(1) FRAZIONE SPECIALE: PARTE DI BACINO ARTIFICIALE DIVISO CON IL COMUNE DI CASTELLO DI FIEMME (TN).

APPIANO SULLA STRADA DEL VINO - EPIAN AN DER WEINSTRASSE

(1) FRAZIONE SPECIALE: LAGO DI MONTICOLO E LAGO PICCOLO.

AVELENGO-HAFLING

(1) NUCLEO SPECIALE: ALBERGO.
(2) FRAZIONE SPECIALE: MONTAGNA DISABITATA.

BADIA-ABTEI

(1) FRAZIONE SPECIALE: MONTAGNA DISABITATA.

BARBIANO-BARBIAN

(1) FRAZIONE SPECIALE: MONTAGNA DISABITATA.

BOLZANO-BOZEN

(1) CENTRO CONTIGUO AL CENTRO SAN GIACOMO DEL COMUNE DI LAIVES.
(2) NUCLEO SPECIALE: CHIESA.

BRAIES-PRAGS

(1) FRAZIONE SPECIALE: LAGO.
(2) FRAZIONE SPECIALE: MONTAGNA DISABITATA.

BRENNERO-BRENNER

(1) FRAZIONE SPECIALE: MONTAGNA DISABITATA.

BRESSANONE-BRIXEN

(1) CENTRO CONTIGUO AL CENTRO LEONE-SANTA ELISABETTA DEL COMUNE DI VARNA.
(2) FRAZIONE SPECIALE: MONTAGNA DISABITATA.

BRUNICO-BRUNECK

(1) NUCLEO SPECIALE MONTANO.

CALDARO SULLA STRADA DEL VINO - KALTERN AN DER WEINSTRASSE

(1) FRAZIONE SPECIALE: LAGO.
(2) FRAZIONE SPECIALE: MONTAGNA DISABITATA.
(3) FRAZIONE SPECIALE: TERRITORIO GRAVITANTE SUL COMUNE DI TERMENO.

CAMPO DI TRENS-FREINFELD

(1) FRAZIONE SPECIALE: MONTAGNA DISABITATA.

CAMPO TURES-SAND IN TAUFERS

(1) FRAZIONE SPECIALE: MONTAGNA DISABITATA.

CASTELBELLO-CIARDES - KASTELBELL TSCHARS

(1) FRAZIONE SPECIALE: MONTAGNA DISABITATA.

CASTELROTTO-KASTELRUTH

(1) CENTRO CONTIGUO AL CENTRO ORTISEI DEL COMUNE OMONIMO.
(2) FRAZIONE SPECIALE: MONTAGNA DISABITATA.

CHIENES-KIENS

(1) NUCLEO SPECIALE MONTANO.
(2) FRAZIONE SPECIALE: MONTAGNA DISABITATA.

CHIUSA-KLAUSEN

(1) NUCLEO SPECIALE: CONVENTO.
(2) FRAZIONE SPECIALE: MONTAGNA DISABITATA.

CORNEDO ALL'ISARCO-KARNEID

(1) NUCLEO CONTIGUO AL NUCLEO OMONIMO DEL COMUNE DI FIE' ALLO SCILIAR.
(2) CENTRO CONTIGUO AL CENTRO OMONIMO DEL COMUNE DI FIE' ALLO SCILIAR.

CORTACCIA SULLA STRADA DEL VINO - KURTATSCH AN DER WEINSTRASSE

(1) FRAZIONE SPECIALE: MONTAGNA DISABITATA.

CORVARA IN BADIA-CORVARA

(1) FRAZIONE SPECIALE: MONTAGNA DISABITATA.

CURON VENOSTA-GRAUN IN VINSCHGAU

(1) FRAZIONE SPECIALE: BACINO ARTIFICIALE.
(2) FRAZIONE SPECIALE: MONTAGNA DISABITATA.
(3) FRAZIONE SPECIALE: LAGO.

DOBBIACO-TOBLACH

(1) FRAZIONE SPECIALE: MONTAGNA DISABITATA.
(2) FRAZIONE SPECIALE: LAGO DI DOBBIACO E LAGO DI LANDRO.

FALZES-PFALZEN

(1) FRAZIONE SPECIALE: MONTAGNA DISABITATA.

FIE' ALLO SCILIAR - VOLS AM SCHLERN

(1) NUCLEO CONTIGUO AL NUCLEO OMONIMO DEL COMUNE DI CORNEDEO ALL'ISARCO.
(2) CENTRO CONTIGUO AL CENTRO OMONIMO DEL COMUNE DI CORNEDEO ALL'ISARCO.
(3) FRAZIONE SPECIALE: MONTAGNA DISABITATA.

FORTEZZA-FRANZENSFESTE

(1) FRAZIONE SPECIALE: MONTAGNA DISABITATA.

FUNES-VILLNOSS

(1) FRAZIONE SPECIALE: MONTAGNA DISABITATA.
(2) NUCLEO SPECIALE MONTANO.
(3) NUCLEO SPECIALE: STAZIONE FERROVIARIA.

GAIS-GAIS

(1) FRAZIONE SPECIALE: MONTAGNA DISABITATA.

GLORENZA-GLURNS

(1) FRAZIONE SPECIALE: MONTAGNA DISABITATA.

LACES-LATSCH

(1) FRAZIONE SPECIALE: MONTAGNA DISABITATA.
(2) NUCLEO SPECIALE MONTANO.

LAGUNDO-ALGUND

(1) FRAZIONE SPECIALE: MONTAGNA DISABITATA.
(2) FRAZIONE SPECIALE: MONTAGNA DISABITATA; PARTE DELL'ISOLA AMMINISTRATIVA CHE COMPRENDE ANCHE LA FRAZIONE RIOLAGUNDO.
(3) CENTRO CONTIGUO AL CENTRO OMONIMO DEL COMUNE DI MERANO.
(4) PARTE DELL'ISOLA AMMINISTRATIVA CHE COMPRENDE ANCHE LA FRAZIONE COLLE SCABRO.

LAION-LAJEN

(1) NUCLEO SPECIALE MONTANO.
(2) CENTRO CONTIGUO AL CENTRO OMONIMO DEL COMUNE DI PONTE GARDENA.

LAIVES-LEIFERS

(1) CENTRO CONTIGUO AL CENTRO BOLZANO DEL COMUNE OMONIMO.
(2) NUCLEO SPECIALE: SCUOLA.
(3) NUCLEO CONTIGUO AL NUCLEO CERVO DEL COMUNE DI VADENA.

LASA-LAAS

(1) FRAZIONE SPECIALE: MONTAGNA DISABITATA.

LAUREGNO-LAUREIN

(1) FRAZIONE SPECIALE: MONTAGNA DISABITATA.
(2) NUCLEO SPECIALE MONTANO.

NOTE PER SINGOLO COMUNE

LA VALLE-WENGEN

- (1) FRAZIONE SPECIALE: MONTAGNA DISABITATA.
- (2) NUCLEO SPECIALE MONTANO.

LUSON-LUSEN

- (1) FRAZIONE SPECIALE: MONTAGNA DISABITATA.

MALLES VENOSTA-MALS

- (1) NUCLEO SPECIALE: CONVENTO.
- (2) NUCLEO SPECIALE MONTANO.
- (3) FRAZIONE SPECIALE: MONTAGNA DISABITATA.

MAREBBE-ENNEBERG

- (1) FRAZIONE SPECIALE: MONTAGNA DISABITATA.
- (2) NUCLEO SPECIALE MONTANO.

MARTELLO-MARTELL

- (1) FRAZIONE SPECIALE: MONTAGNA DISABITATA.
- (2) TERRITORIO IN CONTESTAZIONE CON IL COMUNE DI VALFURVA (SO); MONTAGNA DISABITATA.
- (3) FRAZIONE SPECIALE: BACINO ARTIFICIALE.

MERANO-MERAN

- (1) CENTRO CONTIGUO AI CENTRI OMONIMI DEI COMUNI DI LAGUNDO E TIROLO.
- (2) CENTRO CONTIGUO AL CENTRO POSTAL DEL COMUNE OMONIMO.

MONGUELFO-WELSBERG

- (1) NUCLEO SPECIALE MONTANO.
- (2) FRAZIONE SPECIALE: MONTAGNA DISABITATA.

MONTAGNA-MONTAN

- (1) NUCLEO CONTIGUO AL NUCLEO OMONIMO DEL COMUNE DI TRODNA.

MOSO IN PASSIRIA-MOOS IN PASSEIER

- (1) FRAZIONE SPECIALE: MONTAGNA DISABITATA.
- (2) NUCLEO SPECIALE MONTANO.

NALLES-NALS

- (1) CENTRO CONTIGUO AL CENTRO OMONIMO DEL COMUNE DI TESIMO.

NATURNO-NATURNS

- (1) FRAZIONE SPECIALE: MONTAGNA DISABITATA.

NOVA LEVANTE-WELSCHNOFEN

- (1) FRAZIONE SPECIALE: MONTAGNA DISABITATA.
- (2) FRAZIONE SPECIALE: LAGO.
- (3) CENTRO TEMPORANEO.

NOVA PONENTE-DEUTSCHNOFEN

- (1) FRAZIONE SPECIALE: MONTAGNA DISABITATA.
- (2) NUCLEO SPECIALE: CONVENTO.

ORTISEI-ST. ULRICH IN GRODEN

- (1) CENTRO CONTIGUO AL CENTRO GARDENA DEL COMUNE DI CASTELROTTO E AL CENTRO PESCOSTA DEL COMUNE DI SANTA CRISTINA VALGARDENA
- (2) NUCLEO SPECIALE MONTANO.
- (3) FRAZIONE SPECIALE: MONTAGNA DISABITATA.

PARCINES-PARTSCHINS

- (1) FRAZIONE SPECIALE: MONTAGNA DISABITATA.
- (2) NUCLEO SPECIALE: SCUOLA.

PERCA-PERCHA

- (1) FRAZIONE SPECIALE: MONTAGNA DISABITATA.
- (2) NUCLEO CONTIGUO AL NUCLEO OMONIMO DEL COMUNE DI RASUN ANTERSELVA.
- (3) NUCLEO SPECIALE: STABILIMENTO INDUSTRIALE.

PLAUS-PLAUS

- (1) FRAZIONE SPECIALE: MONTAGNA DISABITATA.
- (2) NUCLEO SPECIALE MONTANO.

PONTE GARDENA-WAIDBRUCK

- (1) CENTRO CONTIGUO AL CENTRO OMONIMO DEL COMUNE DI LAION.

POSTAL-BURGSTALL

- (1) CENTRO CONTIGUO AL CENTRO SINIGO DEL COMUNE DI MERANO.

PRATO ALLO STELVIO - PRAD AM STILFSEJJOCH

- (1) FRAZIONE SPECIALE: MONTAGNA DISABITATA.
- (2) FRAZIONE SPECIALE: TERRITORIO IN CONTESTAZIONE CON IL COMUNE DI STELVIO.

PREDOI-PRETTAU

- (1) FRAZIONE SPECIALE: MONTAGNA DISABITATA.

PROVES-PROVEIS

- (1) FRAZIONE SPECIALE: MONTAGNA DISABITATA.

RACINES-RATSCHINGS

- (1) FRAZIONE SPECIALE: MONTAGNA DISABITATA.
- (2) NUCLEO SPECIALE: ALBERGO.
- (3) NUCLEO SPECIALE MONTANO.

RASUN ANTERSELVA-RASEN ANTHOLZ

- (1) FRAZIONE SPECIALE: MONTAGNA DISABITATA.
- (2) FRAZIONE SPECIALE: LAGO.
- (3) NUCLEO CONTIGUO AL NUCLEO OMONIMO DEL COMUNE DI PERCA.

RENON-RITTEN

- (1) NUCLEO SPECIALE MONTANO.
- (2) FRAZIONE SPECIALE: MONTAGNA DISABITATA.

RIFIANO-RIFFIAN

- (1) FRAZIONE SPECIALE: MONTAGNA DISABITATA.
- (2) FRAZIONE SPECIALE: TERRITORIO GRAVITANTE SUL COMUNE DI SAN MARTINO IN PASSIRIA.
- (3) NUCLEO SPECIALE MONTANO.

RIO DI PUSTERIA-MUHLBACH

- (1) FRAZIONE SPECIALE: LAGO GRANDE E LAGO SELVAGGIO.
- (2) FRAZIONE SPECIALE: MONTAGNA DISABITATA.
- (3) NUCLEO SPECIALE: ALBERGO.

SALORNO-SALURN

- (1) NUCLEO SPECIALE: INSEDIAMENTO RESIDENZIALE CON POPOLAZIONE NON STABILE.

SAN CANDIDO-INNICHEN

- (1) FRAZIONE SPECIALE: MONTAGNA DISABITATA.
- (2) NUCLEO SPECIALE MONTANO.

SAN GENESIO ATEGINO-JENESIN

- (1) FRAZIONE SPECIALE: MONTAGNA DISABITATA.
- (2) FRAZIONE SPECIALE: TERRITORIO GRAVITANTE SUL COMUNE DI MELTINA.

SAN LEONARDO IN PASSIRIA - ST. LEONHARD IN PASSEIER

- (1) FRAZIONE SPECIALE: MONTAGNA DISABITATA.
- (2) NUCLEO SPECIALE: CENTRO ORA SPOPOLATO.

SAN LORENZO DI SEBATO-ST. LORENZEN

- (1) NUCLEO SPECIALE MONTANO.

SAN MARTINO IN BADIA - ST. MARTIN IN THURN

- (1) NUCLEO SPECIALE MONTANO.
- (2) NUCLEO SPECIALE: ESERCIZIO PUBBLICO.
- (3) FRAZIONE SPECIALE: MONTAGNA DISABITATA.

NOTE PER SINGOLO COMUNE

SAN MARTINO IN PASSIRIA - ST. MARTIN IN PASSEIER

(1) FRAZIONE SPECIALE: MONTAGNA DISABITATA.

SAN PANCRAZIO-ST. PANKRAZ IN ULTEN

(1) FRAZIONE SPECIALE: MONTAGNA DISABITATA.

SANTA CRISTINA VALGARDENA - ST. CHRISTINA IN GRODEN

(1) FRAZIONE SPECIALE: MONTAGNA DISABITATA.
 (2) CENTRO CONTIGUO AL CENTRO ORTISEI DEL COMUNE OMONIMO.
 (3) CENTRO CONTIGUO AL CENTRO PLAN DA THIESA DEL COMUNE DI SELVA DI VALGARDENA.

SARENTINO-SARNTAL

(1) FRAZIONE SPECIALE: MONTAGNA DISABITATA.
 (2) NUCLEO SPECIALE: ALBERGO.
 (3) NUCLEO SPECIALE MONTANO.

SCENA-SCHONNA

(1) FRAZIONE SPECIALE: MONTAGNA DISABITATA.

SELVA DEI MOLINI-MUHLWALD

(1) FRAZIONE SPECIALE: MONTAGNA DISABITATA.
 (2) NUCLEO SPECIALE MONTANO.

SELVA DI VAL GARDENA - WOLKENSTEIN IN GRODEN

(1) FRAZIONE SPECIALE: MONTAGNA DISABITATA.
 (2) CENTRO CONTIGUO AL CENTRO SANTA CRISTINA VALGARDENA DEL COMUNE OMONIMO.

SENALE-SAN FELICE - UNSERE LIEBE FRAU IN WALDE-ST. FELIX

(1) FRAZIONE SPECIALE: MONTAGNA DISABITATA.
 (2) NUCLEO SPECIALE: CHIESA.

SENALES-SCHNALS

(1) FRAZIONE SPECIALE: LAGO ARTIFICIALE.
 (2) NUCLEO SPECIALE: ALBERGO.
 (3) FRAZIONE SPECIALE: MONTAGNA DISABITATA.

SESTO-SEXTEN

(1) FRAZIONE SPECIALE: MONTAGNA DISABITATA.

SILANDRO-SCHALANDERS

(1) FRAZIONE SPECIALE: MONTAGNA DISABITATA.
 (2) NUCLEO SPECIALE MONTANO.

SLUDERNO-SCHLUDERNS

(1) FRAZIONE SPECIALE: MONTAGNA DISABITATA.

STELVIO-STILFS

(1) TERRITORIO IN CONTESTAZIONE CON IL COMUNE DI PRATO ALLO STELVIO.
 (2) FRAZIONE SPECIALE: MONTAGNA DISABITATA.

TERENTO-TERENTEN

(1) FRAZIONE SPECIALE: MONTAGNA DISABITATA.

TERMENO SULLA STRADA DEL VINO - TRAMIN AN DER WEINSTRASSE

(1) FRAZIONE SPECIALE: MONTAGNA DISABITATA.
 (2) FRAZIONE SPECIALE: ISOLA AMMINISTRATIVA

TESIMO-TISENS

(1) FRAZIONE SPECIALE: MONTAGNA DISABITATA.
 (2) NUCLEO SPECIALE MONTANO.
 (3) CENTRO CONTIGUO AL CENTRO OMONIMO DEL COMUNE DI NALLES.

TIRES-TIERS

(1) FRAZIONE SPECIALE: MONTAGNA DISABITATA.

TIROLO-TIROL

(1) FRAZIONE SPECIALE: LAGO LUNGO, LAGO VERDE E MINORI.
 (2) FRAZIONE SPECIALE: MONTAGNA DISABITATA.
 (3) CENTRO CONTIGUO AL CENTRO OMONIMO DEL COMUNE DI MERANO.

TRODENA-TRUDEN

(1) NUCLEO CONTIGUO AL NUCLEO OMONIMO DEL COMUNE DI MONTAGNA.

TUBRE-TAUFRERS IN MUNSTERTHALE

(1) FRAZIONE SPECIALE: MONTAGNA DISABITATA.

ULTIMO-ULTEN

(1) FRAZIONE SPECIALE: BACINO ARTIFICIALE.
 (2) NUCLEO SPECIALE MONTANO.
 (3) FRAZIONE SPECIALE: MONTAGNA DISABITATA.

VADENA-PFATTEN

(1) NUCLEO CONTIGUO AL NUCLEO STAZIONE DI LAIVES DEL COMUNE DI LAIVES.

VALDAORA-OLANG

(1) FRAZIONE SPECIALE: MONTAGNA DISABITATA.

VAL DI VIZZE-PFITSCH

(1) FRAZIONE SPECIALE: MONTAGNA DISABITATA.
 (2) FRAZIONE SPECIALE: LAGO.
 (3) CENTRO CONTIGUO AL CENTRO VIPITENO DEL COMUNE OMONIMO.
 (4) NUCLEO SPECIALE MONTANO.

VALLE AURINA-AHRNTAL

(1) FRAZIONE SPECIALE: MONTAGNA DISABITATA.

VALLE DI CASIES-GSIES

(1) NUCLEO SPECIALE MONTANO.
 (2) FRAZIONE SPECIALE: MONTAGNA DISABITATA.

VANDOIES-VINTL

(1) FRAZIONE SPECIALE: MONTAGNA DISABITATA.

VARNA-VAHRN

(1) FRAZIONE SPECIALE: MONTAGNA DISABITATA.
 (2) CENTRO CONTIGUO AL CENTRO BRESSANONE DEL COMUNE OMONIMO.
 (3) NUCLEO SPECIALE: SEMINARIO.
 (4) NUCLEO SPECIALE MONTANO.

VELTURNO-FELDTHURNS

(1) FRAZIONE SPECIALE: MONTAGNA DISABITATA.

VERANO-VORAN

(1) FRAZIONE SPECIALE: MONTAGNA DISABITATA.

VILLABASSA-NIEDERDORF


(1) FRAZIONE SPECIALE: MONTAGNA DISABITATA.

VILLANDRO-VILLANDRES

(1) FRAZIONE SPECIALE: MONTAGNA DISABITATA.
 (2) NUCLEO SPECIALE: CENTRO ORA SPOPOLATO.
 (3) NUCLEO SPECIALE MONTANO.


VIPITENO-STERZING

(1) FRAZIONE SPECIALE: MONTAGNA DISABITATA.
 (2) CENTRO CONTIGUO AL CENTRO STAZIONE DEL COMUNE DI VAL DI VIZZE.



tavole

PROVINCIA DI TRENTO



TAV. 1 - Superficie territoriale e densità - Numero delle frazioni geografiche, dei centri e dei nuclei
Popolazione residente per tipo di località abitata

Codice dei Comuni	COMUNI	Superficie territoriale km ²	Popolazione residente	Densità ab./km ²	FRAZIONI GEOGRAFICHE numero	LOCALITÀ ABITATE					
						Centri			Nuclei		Case sparse
						Numero	Popolazione	% su popolazione residente	Numero	Popolazione	Popolazione
001	ALA	119,87	6.682	56	6	5	5.590	84	15	647	445
002	ALBIANO	9,99	1.385	139	1	1	1.359	98	1	9	17
003	ALDENO	8,98	2.265	252	1	1	2.225	98	—	—	40
004	AMBLAR.	14,59	197	14	2	1	197	100	—	—	—
005	ANDALO.	9,82	935	95	2	1	924	99	—	—	11
006	ARCO	63,25	11.737	186	3	4	10.029	85	6	368	1.340
007	AVIO.	68,83	3.634	53	2	4	3.337	92	3	209	88
009	BASELGA DI PINE'.	40,84	3.981	97	7	6	3.414	86	7	372	195
011	BEDOLLO	27,46	1.537	56	4	5	1.011	66	7	360	166
012	BERSONE	9,80	307	31	1	1	307	100	—	—	—
013	BESENELLO	25,99	1.482	57	1	2	1.462	99	1	11	9
014	BEZZECA.	17,73	568	32	2	1	568	100	—	—	—
015	BIENO	11,69	413	35	2	1	361	87	1	41	11
016	BLEGGIO INFERIORE	26,17	968	37	3	5	656	68	8	312	—
017	BLEGGIO SUPERIORE	32,66	1.418	43	1	6	1.170	83	3	206	42
018	BOCENAGO	8,46	300	35	2	1	300	100	—	—	—
019	BOLBENO	12,48	307	25	2	1	305	99	—	—	2
020	BONDO	10,68	603	56	2	1	603	100	—	—	—
021	BONDONE	19,17	677	35	1	2	655	97	—	—	22
022	BORGO VALSUGANA	52,28	5.241	100	2	1	4.945	94	—	—	296
023	BOSENTINO	4,66	577	124	1	1	522	90	1	9	46
024	BREGUZZO	35,12	538	15	2	1	532	99	—	—	6
025	BRENTONICO	62,67	3.161	50	3	12	3.121	99	—	—	40
026	BRESIMO	40,98	353	9	1	1	312	88	1	34	7
027	BREZ	18,96	800	42	3	3	731	91	1	45	24
028	BRIONE	9,46	170	18	1	1	170	100	—	—	—
029	CADERZONE.	18,65	532	29	2	1	523	98	—	—	9
030	CAGNO'.	3,30	380	115	3	1	332	87	—	—	48
031	CALAVINO.	12,70	1.085	85	3	3	1.009	93	1	74	2
032	CALCERANICA AL LAGO	3,40	999	294	2	2	957	96	—	—	42
033	CALDES	20,89	1.060	51	2	6	1.044	98	1	15	1
034	CALDONAZZO	21,54	2.264	105	1	2	1.732	77	1	78	454
035	CALLIANO	10,16	1.019	100	2	1	996	98	1	17	6
036	CAMPITELLO DI FASSA	25,09	653	26	2	2	627	96	1	19	7
037	CAMPODENNO	25,39	1.386	55	2	5	1.269	92	2	86	31
038	CANAL SAN BOVO	125,54	2.037	16	7	6	1.611	79	6	384	42
039	CANAZEI	67,20	1.608	24	5	2	1.568	98	—	—	40
040	CAPRIANA.	13,06	557	43	1	1	431	77	2	65	61
041	CARANO	13,62	791	58	2	2	617	78	3	99	75
042	CARISOLO.	24,75	758	31	4	1	710	94	—	—	48
043	CARZANO	1,71	370	216	1	1	284	77	1	58	28
045	CASTEL CONDINO.	11,14	301	27	1	1	301	100	—	—	—
046	CASTELFONDO	25,70	718	28	2	2	680	95	—	—	38
047	CASTELLO-MOLINA DI FIEMME	54,48	2.042	37	5	2	1.860	91	2	85	97
048	CASTELLO TESINO	112,49	1.710	15	3	1	1.539	90	6	105	66
049	CASTELNUOVO	13,45	864	64	2	1	697	81	—	—	167
050	CAVALESE.	45,35	3.577	79	2	2	3.265	91	5	175	137
051	CAVARENO	9,65	842	87	1	1	840	100	3	2	—
052	CAVEDAGO	9,98	495	50	2	1	395	80	4	98	2
053	CAVEDINE.	38,32	2.385	62	3	4	2.056	86	3	73	256
054	CAVIZZANA	3,35	212	63	1	1	212	100	—	—	—
055	CEMBRA.	16,97	1.401	83	1	1	1.394	100	—	—	7
056	CENTA SAN NICOLO'	11,14	453	41	2	2	248	55	7	154	51
057	CIMEGO	10,50	412	39	2	1	398	97	—	—	14
058	CIMONE	9,82	559	57	2	1	264	47	6	233	62
059	CINTE TESINO.	25,80	508	20	4	1	495	97	—	—	13
060	CIS	5,51	341	62	1	1	229	67	1	66	46
061	CIVEZZANO	15,52	2.671	172	1	4	2.103	79	8	332	236
062	CLES	39,19	5.700	145	3	3	5.487	96	1	21	192
063	CLOZ	8,33	731	88	1	1	722	99	—	—	9
064	COMMEZZADURA.	22,50	875	39	3	2	433	49	4	391	51
065	CONCEI	30,39	759	25	1	3	759	100	—	—	—
066	CONDINO	33,80	1.391	41	3	1	1.377	99	—	—	14
067	COREDO.	32,68	1.299	40	2	1	1.228	95	1	3	68
068	CROVIANA.	5,08	450	89	1	1	448	100	—	—	2
069	CUNEVO	5,59	543	97	2	1	537	99	—	—	6
070	DAIANO	9,53	581	61	1	1	522	90	—	—	59
071	DAMBEL.	5,09	468	92	1	1	463	99	—	—	5
072	DAONE	157,96	629	4	3	1	629	100	—	—	—
073	DARE'.	1,15	222	193	1	1	222	100	—	—	—
074	DENNO	10,42	1.079	104	1	1	1.044	97	1	20	15
075	DIMARO	28,23	995	35	2	2	995	100	—	—	—
076	DON	5,34	205	38	2	1	205	100	—	—	—
077	DORSINO	12,24	463	38	1	3	463	100	—	—	—
078	DRENA	8,36	387	46	1	1	296	76	—	—	91
079	DRO	27,94	2.913	104	1	3	2.730	94	3	59	124

segue TAV. 1 - Superficie territoriale e densità - Numero delle frazioni geografiche, dei centri e dei nuclei
Popolazione residente per tipo di località abitata

Codice dei Comuni	COMUNI	Superficie territoriale km ²	Popolazione residente	Densità ab/km ²	FRAZIONI GEOGRAFICHE numero	LOCALITÀ ABITATE					
						Centri			Nuclei		Case sparse Popolazione
						Numero	Popolazione	% su popolazione residente	Numero	Popolazione	
080	FAEDO	10,64	443	42	1	1	245	55	5	136	62
081	FAI DELLA PAGANELLA	12,15	854	70	1	1	795	93	2	54	5
082	FAVER	9,42	830	88	1	1	806	97	1	5	19
083	FAVE'	24,27	1.019	42	1	4	932	91	2	59	28
084	FIERA DI PRIMIERO	,15	578	3.853	1	1	578	100	—	—	—
085	FIEROZZO	17,94	438	24	3	2	36	8	9	261	141
086	FLAVON	7,53	509	68	1	1	498	98	—	—	11
087	FOLGARIA	71,62	3.101	43	1	9	2.511	81	17	511	79
088	FONDO	30,75	1.480	48	1	3	1.480	100	—	—	—
089	FORNACE	7,24	900	124	1	1	740	82	4	100	60
090	FRASSILONGO	16,71	462	28	2	2	53	11	4	142	267
091	GARNIGA	13,07	377	29	1	1	200	53	3	151	26
092	GIOVO	20,79	2.220	107	3	4	1.845	83	4	294	81
093	GIUSTINO	40,22	539	13	2	1	530	98	—	—	9
094	GRAUNO	7,30	158	22	1	1	158	100	—	—	—
095	GRIGNO	46,41	2.488	54	1	3	1.844	74	8	526	118
096	GRUMES	10,78	452	42	1	1	380	84	—	—	72
097	IMER	27,60	1.151	42	2	1	1.103	96	2	35	13
098	ISERA	14,14	2.148	152	1	7	1.968	92	2	110	70
099	IVANO-FRACENA	6,14	255	42	1	1	248	97	—	—	7
100	LARDARO	10,74	178	17	2	1	161	90	—	—	17
101	LASINO	16,13	894	55	1	3	604	68	2	232	58
102	LAVARONE	26,31	1.151	44	1	3	845	73	10	306	—
103	LAVIS	12,44	6.309	507	1	5	5.848	93	1	56	405
104	LEVICO TERME	62,88	5.569	89	2	4	5.021	90	2	96	452
105	LISIGNAGO	7,16	478	67	1	1	473	99	—	—	5
106	LIVO	15,24	854	56	2	3	849	99	—	—	5
107	LOMASO	41,52	1.297	31	1	7	1.290	99	—	—	7
108	LONA-LASES	11,40	711	62	3	2	630	89	1	21	60
109	LUSERNA	8,24	456	55	1	1	451	99	—	—	5
110	MALE'	26,18	2.027	77	1	4	1.978	98	1	24	25
111	MALOSCO	6,75	303	45	2	1	303	100	—	—	—
112	MASSIMENO	21,36	88	4	2	1	88	100	—	—	—
113	MAZZIN	23,69	379	16	1	2	255	67	2	124	—
114	MEZZANA	27,30	877	32	4	4	776	88	2	95	6
115	MEZZANO	48,89	1.621	33	2	1	1.559	96	2	21	41
116	MEZZOCORONA	25,42	4.366	172	2	1	4.270	98	3	55	41
117	MEZZOLOMBARDO	13,81	5.418	392	1	1	5.372	99	—	—	46
118	MOENA	82,70	2.583	31	4	2	2.090	81	5	377	116
119	MOLINA DI LEDRO	39,49	1.408	36	4	4	1.377	98	1	31	—
120	MOLVENO	35,18	946	27	3	1	914	97	1	32	—
121	MONCLASSICO	8,74	684	78	1	1	684	100	—	—	—
122	MONTAGNE	12,19	305	25	1	1	149	49	2	143	13
123	MORI	34,54	7.924	229	6	8	7.728	98	2	65	131
124	NAGO-TORBOLE	28,43	2.303	81	2	1	2.246	98	—	—	57
125	NANNO	4,31	617	143	1	2	617	100	—	—	—
126	NAVE SAN ROCCO	4,92	873	177	1	1	572	66	3	87	214
127	NOGAREDO	3,64	1.506	414	1	4	1.469	98	—	—	37
128	NOMI	6,49	1.126	173	1	1	1.117	99	—	—	9
129	NOVALEDO	7,97	786	99	2	2	730	93	—	—	56
130	OSPEDALETTO	16,79	762	45	1	1	562	74	—	—	200
131	OSSANA	25,21	729	29	2	3	729	100	—	—	—
132	PADERGNONE	3,59	597	166	2	1	597	100	—	—	—
133	PALU' DEL FERSINA	16,72	287	17	2	1	133	46	3	86	68
134	PANCHIA'	20,25	598	30	2	1	598	100	—	—	—
136	PEIO	162,52	1.964	12	5	7	1.952	99	1	3	9
137	PELLIZZANO	39,96	834	21	5	3	832	100	—	—	2
138	PELUGO	22,87	301	13	2	1	301	100	—	—	—
139	PERGINE VALSUGANA	54,39	13.721	252	3	17	12.544	91	13	598	579
140	PIEVE DI BONO	20,86	1.449	69	2	5	1.402	97	1	28	19
141	PIEVE DI LEDRO	19,00	429	23	2	3	399	93	—	—	30
142	PIEVE TESINO	73,85	865	12	4	1	794	92	1	33	38
143	PINZOLO	69,30	3.002	43	4	4	2.958	99	1	10	34
144	POMAROLO	9,28	1.647	177	1	3	1.643	100	—	—	4
145	POZZA DI FASSA	73,12	1.621	22	3	2	1.499	92	2	109	13
146	PRASO	9,81	438	45	1	1	419	96	—	—	19
147	PREDAZZO	109,84	4.053	37	5	2	3.943	97	3	60	50
148	PREORE	4,37	350	80	1	1	342	98	—	—	8
149	PREZZO	3,81	200	52	1	1	200	100	—	—	—
150	RABBI	132,16	1.638	12	3	3	657	40	16	734	247
151	RAGOLI	65,01	778	12	3	4	737	95	1	22	19
152	REVO'	13,44	1.163	87	3	2	1.119	96	—	—	44
153	RIVA DEL GARDA	42,46	13.233	312	4	3	12.799	97	3	101	333
154	ROMALLO	2,43	594	244	1	1	590	99	—	—	4
155	ROMENO	9,11	1.187	130	1	3	1.173	99	—	—	14
156	RONCEGNO	38,05	2.363	62	2	2	1.609	68	9	213	541

segue TAV. 1 - Superficie territoriale e densità - Numero delle frazioni geografiche, dei centri e dei nuclei
Popolazione residente per tipo di località abitata

Codice dei Comuni	COMUNI	Superficie territoriale km ²	Popolazione residente	Densità ab/km ²	FRAZIONI GEOGRAFICHE numero	LOCALITÀ ABITATE					
						Centri			Nuclei		Case sparse
						Numero	Popolazione	% su popolazione residente	Numero	Popolazione	Popolazione
157	RONCHI VALSUGANA	9,99	378	38	2	1	61	16	6	116	201
158	RONCONE	29,43	1.317	45	3	2	1.300	99	—	—	17
135	RONZO-CHIENIS	13,19	1.034	78	2	3	1.030	100	—	—	4
159	RONZONE	5,31	380	72	2	1	380	100	—	—	—
160	ROVERE' DELLA LUNA	10,41	1.394	134	1	1	1.392	100	—	—	2
161	ROVERETO	50,90	33.147	651	1	3	32.704	99	5	293	150
162	RUFFRE'	6,62	438	66	1	1	141	32	7	291	6
163	RUMO	30,84	865	28	2	3	791	91	1	59	15
164	SAGRON MIS	11,21	245	22	4	2	198	81	2	36	11
165	SAMONE	4,89	457	93	1	1	434	95	—	—	23
166	SAN LORENZO IN BANALE	61,92	1.073	17	2	1	1.038	97	3	35	—
167	SAN MICHELE ALL'ADIGE	5,30	1.922	363	1	1	1.866	97	1	2	54
168	SANT'ORSOLA	15,42	800	52	1	2	239	30	12	274	287
169	SANZENO	7,99	866	108	2	3	790	91	—	—	76
170	SARNONICO	12,13	591	49	1	2	585	99	—	—	6
171	SCURELLE	29,87	1.237	41	2	1	1.094	88	1	81	62
172	SEGONZANO	20,76	1.437	69	1	5	1.217	85	5	211	9
173	SFRUZ	11,69	292	25	1	1	292	100	—	—	—
174	SIROR	74,52	1.193	16	6	2	1.086	91	2	81	26
175	SMARANO	6,41	297	46	1	1	297	100	—	—	—
176	SORAGA	19,57	519	27	3	1	501	97	—	—	18
177	SOVER	14,68	991	68	1	3	842	85	4	117	32
178	SPERA	3,28	533	163	2	1	454	85	1	33	46
179	SPIAZZO	70,72	1.105	16	3	1	1.066	96	1	39	—
180	SPORMAGGIORE	30,17	1.023	34	2	1	954	93	3	57	12
181	SPORMINORE	17,49	686	39	2	1	617	90	1	64	5
182	STENICO	49,79	1.024	21	3	5	1.024	100	—	—	—
183	STORO	62,88	3.954	63	1	3	3.629	92	2	183	142
184	STREMBO	38,22	406	11	3	1	406	100	—	—	—
185	STRIGNO	12,22	1.354	111	2	1	1.270	94	1	20	64
186	TAIO	11,33	2.362	208	2	5	2.109	89	3	181	72
187	TASSULLO	13,53	1.805	133	4	1	1.765	98	—	—	40
188	TELVE	64,85	1.740	27	3	1	1.337	77	3	81	322
189	TELVE DI SOPRA	17,83	609	34	1	1	583	96	1	15	11
190	TENNA	3,14	653	208	1	1	555	85	2	61	37
191	TENNO	28,29	1.556	55	5	5	1.413	91	2	79	64
192	TERLAGO	37,03	1.308	35	2	4	1.265	97	2	42	1
193	TERRAGNOLO	39,50	1.016	26	1	3	585	58	11	392	39
194	TERRES	6,39	304	48	1	1	304	100	—	—	—
195	TERZOLAS	5,37	528	98	1	1	489	93	2	39	—
196	TESERO	50,40	2.520	50	5	2	2.306	92	8	137	77
197	TIARNO DI SOPRA	38,77	777	20	1	1	709	91	1	15	53
198	TIARNO DI SOTTO	9,22	614	67	1	1	614	100	—	—	—
199	TIONE DI TRENTO	33,28	3.174	95	5	2	3.174	100	—	—	—
200	TON	26,36	1.189	45	1	3	929	78	5	227	33
201	TONADICO	93,83	1.234	13	5	2	1.198	97	—	—	36
202	TORCEGNO	15,23	666	44	2	1	414	62	3	200	52
203	TRAMBILENO	50,21	1.218	24	3	7	1.064	87	5	109	45
204	TRANSACQUA	35,60	1.784	50	3	1	1.784	100	—	—	—
205	TRENTO	157,94	99.179	628	1	24	94.968	96	22	1.154	3.057
206	TRES	14,55	503	35	1	1	438	87	1	61	4
207	TUENNO	70,64	2.227	32	3	1	2.227	100	1	—	—
208	VALDA	6,09	199	33	1	1	198	99	—	—	1
209	VALFLORIANA	39,51	669	17	1	2	257	38	6	378	34
210	VALLARSA	78,38	1.492	19	3	11	970	65	14	404	118
211	VARENA	23,22	812	35	1	2	782	96	1	17	13
212	VATTARO	8,30	741	89	1	2	718	97	—	—	23
213	VERMIGLIO	103,89	1.709	16	4	2	1.702	100	—	—	7
214	VERVO'	15,18	649	43	1	2	649	100	—	—	—
215	VEZZANO	31,87	1.725	54	2	6	1.632	95	1	38	55
216	VIGNOLA-FALESINA	11,93	170	14	1	1	10	6	3	65	95
217	VIGO DI FASSA	26,69	883	33	3	1	739	84	4	144	—
219	VIGOLO VATTARO	20,67	1.407	68	1	1	1.284	91	—	—	123
220	VIGO RENDENA	4,51	375	83	1	1	375	100	—	—	—
221	VILLA AGNEO	14,09	661	47	1	1	503	76	—	—	158
222	VILLA LAGARINA	24,08	2.677	111	3	4	2.620	98	—	—	57
223	VILLA RENDENA	34,96	783	22	2	3	783	100	—	—	—
224	VOLANO	10,76	2.448	228	1	1	2.365	97	—	—	83
225	ZAMBANA	11,67	1.676	144	2	2	1.676	100	—	—	—
226	ZIANO DI FIEMME	35,76	1.293	36	3	1	1.286	99	—	—	7
227	ZUCLO	10,28	394	38	2	1	387	98	—	—	7
	PROVINCIA	6.212,66	442.845	71	456	524	408.863	92	445	17.312	16.670

TAV. 2 - Altitudine e popolazione residente dei Comuni, delle frazioni geografiche e delle località abitate

COMUNI FRAZIONI GEOGRAFICHE LOCALITÀ ABITATE	Altitudine m	Popolazione residente	COMUNI FRAZIONI GEOGRAFICHE LOCALITÀ ABITATE	Altitudine m	Popolazione residente	COMUNI FRAZIONI GEOGRAFICHE LOCALITÀ ABITATE	Altitudine m	Popolazione residente
ALA	2.259/130	6.682	<i>case sparse</i>	—	11	RIZZOLAGA	1.955/975	532
ALA	2.020/132	4.356	CASINATI (1)	1.900/1.100	—	RIZZOLAGA-CAMPOLONGO	1.074	510
ALA*	180	3.709	<i>case sparse</i>	—	—	<i>case sparse</i>	—	22
borgo general cantore	147	72	ARCO	2.059/65	11.737	BEDOLLO	2.415/772	1.537
brustolotti	234	70	ARCO	1.700/65	11.737	BEDOLLO	1.910/772	1.228
cumerlotti	155	56	ARCO*	91	8.007	BEDOLLO	1.133	378
guido cumer	175	45	BOLOGNANO-VIGNOLE	130	1.421	CENTRALE*	1.059	132
muravalle	402	21	LINFANO (1)	71	121	PIAZZE	1.072	143
prati	150	32	SAN GIORGIO (2)	77	480	REGNANA	1.215	127
ronchi	700	51	ceole (3)	134	50	mantovani doss	1.050	19
sdruzzina'	145	64	fornace	84	67	martinei	1.239	22
sega di ala (1)	1.246	4	grotta	100	85	pitoi	1.300	18
soini	181	31	moletta	85	55	stramaiole	1.139	19
villaggio san michele (1)	1.226	—	padaro	351	54	varda	1.031	94
<i>case sparse</i>	—	201	prato saiano	90	57	zalini	1.044	146
CHIZZOLA	998/144	770	<i>case sparse</i>	—	1.340	<i>case sparse</i>	—	130
CHIZZOLA	160	507	GIARE (4)	119/100	—	BRUSAGO	1.925/938	309
molini	180	29	<i>case sparse</i>	—	—	BRUSAGO	1.104	231
santa cecilia	191	47	MONTE STIVO (5)	2.059/1.400	—	montepeloso	1.110	42
santa lucia	159	85	AVIO	2.207/119	3.634	<i>case sparse</i>	—	36
<i>case sparse</i>	—	102	AVIO	1.622/119	3.634	LAGO DELLE PIAZZE (1)	1.021	—
MONTE OBANTE (2)	2.259/700	—	AVIO*	131	1.722	MONTE STRAMAILO (2)	2.415/1.425	—
PILCANTE	1.607/130	525	BORGHETTO	124	208	BERSONE	2.229/525	307
PILCANTE	150	474	SABBIONARA	152	1.062	BERSONE	2.229/525	307
<i>case sparse</i>	—	51	VO'	136	345	BERSONE*	637	307
SANTA MARGHERITA	1.700/145	637	mama di sopra	137	125	<i>case sparse</i>	—	—
SANTA MARGHERITA	166	544	mama di sotto (1)	125	31	BESENELLO	2.150/176	1.482
mori	210	40	masi d'avio	152	53	BESENELLO	2.150/176	1.482
<i>case sparse</i>	—	53	<i>case sparse</i>	—	88	BESENELLO*	218	1.411
SERRAVALLE	1.450/144	394	CIMA DELLE POZZETTE (2)	2.207/1.552	—	DIETROBESENO	362	51
SERRAVALLE	175	356	BASELGA DI PINE'	2.490/643	3.981	compet.	455	11
<i>case sparse</i>	—	38	BASELGA DI PINE'	1.955/643	2.642	<i>case sparse</i>	—	9
ALBIANO	964/300	1.385	BASELGA DI PINE'*	964	2.085	BEZZECA	2.254/674	568
ALBIANO	964/300	1.385	SAN MAURO	807	110	BEZZECA	1.760/674	568
ALBIANO*	644	1.359	STERNIGO	1.034	114	BEZZECA* (1)	697	568
barco di sotto	430	9	cagnotti	980	83	<i>case sparse</i>	—	—
<i>case sparse</i>	—	17	colonia mantovana g.rea (1)	949	3	MONTE CADRIA (2)	2.254/1.500	—
ALDENO	1.181/178	2.265	ferrari	945	57	BIENO	2.496/596	413
ALDENO	1.181/178	2.265	fiore'	1.122	19	BIENO VALSUGANA	2.100/596	413
ALDENO*	209	2.225	fovi	1.001	50	BIENO*	815	361
<i>case sparse</i>	—	40	<i>case sparse</i>	—	121	casetta	882	41
AMBLAR	2.116/862	197	FAIDA	1.583/826	297	<i>case sparse</i>	—	11
AMBLAR	1.800/862	197	FAIDA	972	279	MONTE CASTELLETTO (1)	2.496/1.700	—
AMBLAR*	980	197	cane'	1.076	9	BLEGGIO INFERIORE	2.968/400	968
<i>case sparse</i>	—	—	<i>case sparse</i>	—	9	ALGONE (1)	2.050/1.058	7
LA CERVA (1)	2.116/1.600	—	FREGASOGA-SPRUGGIO (2)	2.490/1.132	—	algone (2)	1.100	7
ANDALO	1.900/997	935	LAGO DELLE PIAZZE (3)	1.021	—	<i>case sparse</i>	—	—
ANDALO	1.578/997	935	LAGO DI SERRAIA (4)	970	—	BLEGGIO INFERIORE	2.968/400	968
ANDALO*	1.042	924	LAGO DI SERRAIA (4)	970	—	ALGONE (1)	2.050/1.058	7
			MONTE STIVO (5)	2.059/1.400	—	algone (2)	1.100	7
			AVIO	2.207/119	3.634	<i>case sparse</i>	—	—
			AVIO	1.622/119	3.634			
			AVIO*	131	1.722			
			BORGHETTO	124	208			
			SABBIONARA	152	1.062			
			VO'	136	345			
			mama di sopra	137	125			
			mama di sotto (1)	125	31			
			masi d'avio	152	53			
			<i>case sparse</i>	—	88			
			CIMA DELLE POZZETTE (2)	2.207/1.552	—			
			BASELGA DI PINE'	2.490/643	3.981			
			BASELGA DI PINE'	1.955/643	2.642			
			BASELGA DI PINE'*	964	2.085			
			SAN MAURO	807	110			
			STERNIGO	1.034	114			
			cagnotti	980	83			
			colonia mantovana g.rea (1)	949	3			
			ferrari	945	57			
			fiore'	1.122	19			
			fovi	1.001	50			
			<i>case sparse</i>	—	121			
			FAIDA	1.583/826	297			
			FAIDA	972	279			
			cane'	1.076	9			
			<i>case sparse</i>	—	9			
			FREGASOGA-SPRUGGIO (2)	2.490/1.132	—			
			LAGO DELLE PIAZZE (3)	1.021	—			
			LAGO DI SERRAIA (4)	970	—			
			MONTE STIVO (5)	2.059/1.400	—			
			AVIO	2.207/119	3.634			
			AVIO	1.622/119	3.634			
			AVIO*	131	1.722			
			BORGHETTO	124	208			
			SABBIONARA	152	1.062			
			VO'	136	345			
			mama di sopra	137	125			
			mama di sotto (1)	125	31			
			masi d'avio	152	53			
			<i>case sparse</i>	—	88			
			CIMA DELLE POZZETTE (2)	2.207/1.552	—			
			BASELGA DI PINE'	2.490/643	3.981			
			BASELGA DI PINE'	1.955/643	2.642			
			BASELGA DI PINE'*	964	2.085			
			SAN MAURO	807	110			
			STERNIGO	1.034	114			
			cagnotti	980	83			
			colonia mantovana g.rea (1)	949	3			
			ferrari	945	57			
			fiore'	1.122	19			
			fovi	1.001	50			
			<i>case sparse</i>	—	121			
			FAIDA	1.583/826	297			
			FAIDA	972	279			
			cane'	1.076	9			
			<i>case sparse</i>	—	9			
			FREGASOGA-SPRUGGIO (2)	2.490/1.132	—			
			LAGO DELLE PIAZZE (3)	1.021	—			
			LAGO DI SERRAIA (4)	970	—			
			MONTE STIVO (5)	2.059/1.400	—			
			AVIO	2.207/119	3.634			
			AVIO	1.622/119	3.634			
			AVIO*	131	1.722			
			BORGHETTO	124	208			
			SABBIONARA	152	1.062			
			VO'	136	345			
			mama di sopra	137	125			
			mama di sotto (1)	125	31			
			masi d'avio	152	53			
			<i>case sparse</i>	—	88			
			CIMA DELLE POZZETTE (2)	2.207/1.552	—			
			BASELGA DI PINE'	2.490/643	3.981			
			BASELGA DI PINE'	1.955/643	2.642			
			BASELGA DI PINE'*	964	2.085			
			SAN MAURO	807	110			
			STERNIGO	1.034	114			
			cagnotti	980	83			
			colonia mantovana g.rea (1)	949	3			
			ferrari	945	57			
			fiore'	1.122	19			
			fovi	1.001	50			
			<i>case sparse</i>	—	121			
			FAIDA	1.583/826	297			
			FAIDA	972	279			

segue TAV. 2 - Altitudine e popolazione residente dei Comuni, delle frazioni geografiche e delle località abitate

COMUNI FRAZIONI GEOGRAFICHE LOCALITÀ ABITATE	Altitudine m	Popolazione residente	COMUNI FRAZIONI GEOGRAFICHE LOCALITÀ ABITATE	Altitudine m	Popolazione residente	COMUNI FRAZIONI GEOGRAFICHE LOCALITÀ ABITATE	Altitudine m	Popolazione residente
COMIGHELLO	1.260/400	961	<i>case sparse</i>	—	296	<i>case sparse</i>	—	3
BONO	523	116	GRUPPO CIMA DODICI (1)	2.336/1.000	—	BRIONI	2.192/575	170
CARES	489	136	BOSENTINO	2.140/450	577	BRIONE	2.192/575	170
COMIGHELLO*	523	44	BOSENTINO-MIGAZZONE	2.140/450	577	BRIONE*	893	170
PONTE ARCHE (3)	400	288	BOSENTINO-MIGAZZONE*	688	522	<i>case sparse</i>	—	—
SANTA CROCE (4)	628	72	prai	590	9	CADERZONE	2.396/710	532
bie	540	14	<i>case sparse</i>	—	46	CADERZONE	2.396/710	532
cilla'	553	22	BREGUZZO	2.997/716	538	CADERZONE*	723	523
duvredo	640	64	BREGUZZO	1.297/716	538	<i>case sparse</i>	—	9
sesto	550	66	BREGUZZO*	798	532	LAGHI (1)	1.942/1.912	—
tignerone	584	24	<i>case sparse</i>	—	6	CAGNO'	900/527	380
vergonzo	609	67	CIMA DI DANERBA (1)	2.997/934	—	CAGNO'	894/527	375
villa	573	48	<i>case sparse</i>	—	—	CAGNO*	663	332
<i>case sparse</i>	—	—	BRENTONICO	2.078/250	3.161	<i>case sparse</i>	—	43
SACCO (5)	2.968/1.225	—	BORDINA-FRUGNONI- CAMPEI (1)	1.700/614	—	FERRARI (1)	900/850	5
BLEGGIO SUPERIORE	2.156/507	1.418	<i>case sparse</i>	—	—	<i>case sparse</i>	—	5
SANTA CROCE	2.156/507	1.418	BRENTONICO	2.078/292	2.789	LAGO DI SANTA GIUSTINA (2)	527	—
BALBIDO	760	156	BRENTONICO*	692	1.119	CALAVINO	1.550/245	1.085
BIVEDO	763	204	CAZZANO	550	128	CALAVINO	1.550/343	664
CAVRASTO	732	234	CORNE'	463	284	CALAVINO*	409	661
LARIDO-MARAZZONE	772	299	CROSANO	575	478	LAGOLO (1)	950	1
RANGO	799	143	FONTECHEL	700	216	<i>case sparse</i>	—	2
SANTA CROCE* (1)	628	134	POLSA (2)	1.200	30	LAGO DI TOBLINO (2)	245	—
cavaione	772	57	PRADA	779	184	SARCHE	654/245	421
gallo	600	28	SACCONI	750	169	SARCHE	249	347
madice	630	121	SAN GIACOMO (2)	1.196	11	pont. oliveti	247	74
<i>case sparse</i>	—	42	SAN VALENTINO (2)	1.329	16	<i>case sparse</i>	—	—
BOCENAGO	2.058/690	300	SORNE	518	114	CALCERANICA AL LAGO	855/450	999
BOCENAGO	1.700/690	300	<i>case sparse</i>	—	40	CALCERANICA AL LAGO	855/450	999
BOCENAGO*	750	300	CASTIONE	1.300/250	372	CALCERANICA AL LAGO*	465	946
<i>case sparse</i>	—	—	CASTIONE	524	372	CAMPREGHERI (1)	770	11
MONTE TOF (1)	2.058/1.650	—	<i>case sparse</i>	—	—	<i>case sparse</i>	—	42
BOLBENO	2.127/518	307	SENGI-BIANCHI (3)	925/700	—	LAGO DI CALDONAZZO (2)	450	—
ALTISSIMO (1)	2.127/1.400	—	<i>case sparse</i>	—	—	CALDES	2.400/541	1.060
BOLBENO	1.400/518	307	CASTIONE	524	372	CALDES	2.050/541	1.060
BOLBENO* (2)	575	305	<i>case sparse</i>	—	—	BOZZANA	629	250
<i>case sparse</i>	—	2	BRESIMO	2.701/770	353	CALDES*	697	333
BONDO	2.137/800	603	BRESIMO	2.701/770	353	CASSANA	692	46
BONDO	1.700/800	603	BRESIMO	2.701/770	353	SAMOCLEVO	774	220
BONDO* (1)	823	603	FONTANA NUOVA-BEVIA*	1.036	312	SAN GIACOMO	755	88
<i>case sparse</i>	—	—	baselga	1.000	34	TOZZAGA	636	107
MONTE CENGLEDINO (2)	2.137/1.700	—	<i>case sparse</i>	—	7	molini	648	15
BONDONE	1.946/368	677	BREZ	1.942/623	800	<i>case sparse</i>	—	1
BONDONE	1.946/368	677	BREZ	1.488/623	695			
BAITONI	371	337	ARSIO	806	97			
BONDONE*	720	318	BREZ*	792	532			
<i>case sparse</i>	—	22	carnalez	978	45			
BORGO VALSUGANA	2.336/371	5.241	<i>case sparse</i>	—	21			
BORGO	1.598/371	5.241	MONTE SUS (1)	1.942/1.700	—			
BORGO*	380	4.945	SALOBBI	1.700/900	105			
			SALOBBI	993	102			

segue TAV. 2 - Altitudine e popolazione residente dei Comuni, delle frazioni geografiche e delle località abitate

COMUNI FRAZIONI GEOGRAFICHE LOCALITÀ ABITATE	Altitudine m	Popolazione residente	COMUNI FRAZIONI GEOGRAFICHE LOCALITÀ ABITATE	Altitudine m	Popolazione residente	COMUNI FRAZIONI GEOGRAFICHE LOCALITÀ ABITATE	Altitudine m	Popolazione residente
MONTE CANDEI (1)	2.400/1.500	—	CIMA DI VAL SORDA (1)	2.186/1.575	—	case sparse	—	28
CALDONAZZO	1.525/450	2.264	CIME (1)	2.754/1.750	—	CASTEL CONDINO	2.148/550	301
CALDONAZZO	1.525/450	2.264	PISORNO (2)	2.467/1.663	—	CASTEL CONDINO	2.148/550	301
CALDONAZZO*	480	1.715	RONCO	1.575/608	261	CASTEL CONDINO*	811	301
CAMPREGHERI (1)	770	17	RONCO-CHIESA	876	101	case sparse	—	—
brenta	466	78	fosse	850	35	CASTELFONDO	2.379/710	718
case sparse	—	454	gasperi	900	68	BELLASELVA (1)	2.379/1.750	—
LAGO DI CALDONAZZO (2)	450	—	pugnai	800	41	CASTELFONDO	1.875/710	718
CALLIANO	1.575/176	1.019	case sparse	—	16	CASTELFONDO*	948	542
CALLIANO	1.540/176	1.019	CANAZEI	3.343/1.418	1.608	DOVENA	1.013	138
CALLIANO*	187	996	BACINO DI FEDAIA (1)	2.053	—	case sparse	—	38
castelpietra	200	17	CANAZEI	2.715/1.418	1.608	CASTELLO-MOLINA DI FIEMME	2.605/731	2.042
case sparse	—	6	ALBA-PENIA	1.517	609	CAMPOLONGO (1)	2.605/1.600	—
CALLIANO II (1)	1.575/185	—	CANAZEI* (2)	1.465	959	CASTELLO DI Fiemme	1.048/815	1.002
CAMPITELLO DI FASSA	3.114/1.390	653	case sparse	—	40	CASTELLO DI Fiemme*	1.005	974
CAMPITELLO DI FASSA	3.114/1.390	653	MARMOLADA (3)	3.343/1.800	—	stazione castello	953	28
CAMPITELLO DI FASSA* (1)	1.448	610	MONTE MARMOLADA (4)	3.343/2.056	—	case sparse	—	—
CERCENA' (2)	1.427	17	SASSO DEL CAPPELLO (3)	2.727/1.900	—	LAGO DI STRAMENTIZZO (2)	787	—
pian	1.450	19	SELLA (3)	2.999/2.100	—	MOLINA-PREDAIA	2.078/731	1.040
case sparse	—	7	CAPRIANA	1.817/634	557	MOLINA	857	886
CAMPO DI GREVENA (3)	2.852/1.598	—	CAPRIANA	1.817/634	557	stramentizzo nuovo	817	57
CAMPODENNO	2.678/269	1.386	CAPRIANA*	1.007	431	case sparse	—	97
CAMPODENNO	2.075/269	1.386	bait	1.100	17	MONTE CADINO (1)	2.272/1.800	—
CAMPODENNO*	534	449	carbonare	1.005	48	CASTELLO TESINO	2.847/300	1.710
DERCOLO	405	119	case sparse	—	61	CAINARI (1)	1.700/765	29
LOVER	567	247	CARANO	1.844/960	791	cainari	905	29
QUETTA	457	180	CARANO	1.622/960	791	case sparse	—	—
TERMON	595	274	CARANO*	1.086	610	CASTELLO TESINO	2.062/300	1.681
cressino	269	41	DOSSO VERONZA (1)	1.170	7	CASTELLO TESINO*	871	1.539
segonzone	525	45	aguai	976	68	cavallara(2)	1.649	—
case sparse	—	31	maso cela	1.004	18	coronini (3)	976	8
CIMA VAL SCURA (1)	2.678/1.700	—	solaiolo	1.252	13	lissa	924	20
CANAL SAN BOVO	2.754/457	2.037	case sparse	—	75	molini	800	13
ALPE VALLISELLE (1)	2.312/1.475	—	SASSO ROSSO (2)	1.844/1.300	—	roa	792	35
CANAL SAN BOVO	1.885/457	1.269	CARISOLO	3.235/767	758	case sparse	—	66
CANAL SAN BOVO*	757	466	CARISOLO	2.075/767	758	PRONT (4)	2.847/1.000	—
GOBBERA	988	100	CARISOLO*	808	710	CASTELNUOVO	2.200/338	864
PRADE	899	225	case sparse	—	48	CASTELNUOVO	1.350/338	864
ZORTEA	1.041	214	CIMA LANCIA (1)	2.841/1.932	—	CASTELNUOVO*	348	697
cicona	1.000	101	CIMA SCARPACO' (2)	3.235/1.360	—	case sparse	—	167
lausen	749	85	LAGHI (3)	2.612/2.072	—	PASSO VAL CALDIERA (1)	2.200/803	—
revedea	915	54	CARZANO	775/380	370	CAVALESE	2.605/830	3.577
case sparse	—	24	CARZANO	775/380	370	CAVALESE	2.229/830	3.577
CAORIA	2.169/765	507	CARZANO*	433	284	CAVALESE* (1)	1.000	2.970
CAORIA	817	505	masi	633	58	MASI DI CVALESE	875	295
case sparse	—	2						

segue TAV. 2 - Altitudine e popolazione residente dei Comuni, delle frazioni geografiche e delle località abitate

COMUNI FRAZIONI GEOGRAFICHE LOCALITÀ ABITATE	Altitudine m	Popolazione residente	COMUNI FRAZIONI GEOGRAFICHE LOCALITÀ ABITATE	Altitudine m	Popolazione residente	COMUNI FRAZIONI GEOGRAFICHE LOCALITÀ ABITATE	Altitudine m	Popolazione residente
cavazzal	900	42	CENTA SAN NICOLÒ*	830	177	case sparse	—	236
cermis (2)	2.030	—	cioli (3)	950	8	CLES	2.645/527	5.700
marco	936	61	doss	758	34	CLES	2.320/527	5.700
pian di milon	865	72	frisanchi	1.080	33	CLES*	658	4.833
salanzada (3)	1.057	—	menegolli (3)	1.050	9	DRES	661	158
case sparse	—	137	sadleri (3)	1.013	8	MECHEL	788	496
DOSS DI MEZZODI' (4)	2.605/1.500	—	tiecheri (3)	1.029	10	san vito	742	21
CAVARENO	1.662/919	842	valle	680	52	case sparse	—	192
CAVARENO	1.662/919	842	case sparse	—	51	LAGO DI SANTA GIUSTINA (1)	527	—
CAVARENO*	973	840	CIMEGO	2.148/455	412	MADONNA DELLA NEVE (2)	2.645/2.000	—
campi golf (1)	1.388	—	CIMEGO	1.590/455	412	CLOZ	1.566/591	731
genzianella (1)	1.410	2	CIMEGO*	557	398	CLOZ	1.566/591	731
meldola (1)	1.404	—	case sparse	—	14	CLOZ*	791	722
case sparse	—	—	MALGHE CAMPIELLO- PISSOLA (1)	2.148/1.450	—	case sparse	—	9
CAVEDAGO	2.442/576	495	CIMONE	2.140/250	559	COMMEZZADURA	2.555/768	875
CAVEDAGO	1.700/576	495	COVELO	1.502/250	559	COMMEZZADURA	1.800/768	875
CAVEDAGO*	864	395	COVELO*	530	264	ALMAZZAGO	875	149
daldoss	960	21	chiausa	371	17	MESTRIAGO*	850	284
dalsass	837	17	cimoneri	680	36	costa rotian (1)	887	10
maset	845	25	costa	709	43	deggiano	927	87
pozza	902	35	frizzi	576	32	mastellina	811	94
case sparse	—	2	petrolli	600	38	piano	860	200
PIZZO GALLINO (1)	2.442/1.450	—	pietra	708	67	case sparse	—	51
CAVEDINE	2.180/241	2.385	case sparse	—	62	MONTE VIGO (2)	2.243/1.800	—
CAVEDINE	2.180/241	1.502	DOSSO D'ABRAMO (1)	2.140/1.200	—	PASSO SALECI (2)	2.555/1.800	—
BRUSINO	543	212	CINTE TESINO	2.439/400	508	CONCEI	2.169/670	759
CAVEDINE*	504	870	CENGELLO (1)	2.439/1.400	—	CONCEI	2.169/670	759
STRAVINO	514	283	CINTE TESINO	1.679/400	508	ENGUISO*	759	234
berlonga	489	30	CINTE TESINO*	851	495	LENZUMO	787	278
case sparse	—	107	case sparse	—	13	LOCCA (1)	761	247
LAGO DI CAVEDINE (1)	241	—	COL DELLA REMITTA (1)	1.865/484	—	case sparse	—	—
VIGO	1.916/526	883	MONTE COSTON (1)	2.100/1.212	—	CONDINO	2.665/402	1.391
VIGO	615	691	CIS	1.550/578	341	COL PALABOCH (1)	1.940/1.500	—
mocchi	605	24	CIS	1.550/578	341	CONDINO	1.700/402	1.391
preti	656	19	CIS*	732	229	CONDINO*	444	1.377
case sparse	—	149	viar.	762	66	case sparse	—	14
CAVIZZANA	1.500/600	212	case sparse	—	46	VALLE APERTA (1)	2.665/1.450	—
CAVIZZANA	1.500/600	212	CIVEZZANO	998/384	2.671	COREDO	2.095/600	1.299
CAVIZZANA*	710	212	CIVEZZANO	998/384	2.671	COREDO	2.095/600	1.299
case sparse	—	—	BOSCO	755	147	COREDO*	831	1.228
CEMBRA	1.351/352	1.401	CIVEZZANO*	469	1.246	san romedio (1)	732	3
CEMBRA	1.351/352	1.401	SANT'AGNESE	776	224	case sparse	—	68
CEMBRA*	667	1.394	SEREGNANO	607	486			
case sparse	—	7	barbaniga	692	69			
CENTA SAN NICOLÒ	2.150/554	453	barisei	436	13			
BECCO DI FILADONNA (1)	2.150/1.300	—	garzano	550	84			
CENTA SAN NICOLÒ'	1.400/554	453	magnago	596	15			
CAMPREGHERI (2)	770	71	mochena	410	35			
			penedallo	769	46			
			rovere'	566	54			
			slacche	398	16			

segue TAV. 2 - **Altitudine e popolazione residente dei Comuni, delle frazioni geografiche e delle località abitate**

COMUNI FRAZIONI GEOGRAFICHE LOCALITÀ ABITATE	Altitudine m	Popolazione residente	COMUNI FRAZIONI GEOGRAFICHE LOCALITÀ ABITATE	Altitudine m	Popolazione residente	COMUNI FRAZIONI GEOGRAFICHE LOCALITÀ ABITATE	Altitudine m	Popolazione residente
GIOCO DI GRAUN (2)	2.030/1.038	—	DOSSO STRINZI (1)	2.838/1.600	—	FAIVE'	2.156/430	1.019
CROVIANA	1.970/712	450	DON	2.095/786	205	FAIVE'	2.156/430	1.019
CROVIANA	1.970/712	450	DON	1.550/786	205	BALLINO	794	57
CROVIANA* (1)	721	448	DON*	971	205	FAVRIO	652	114
case sparse	—	2	case sparse	—	—	FAIVE'	669	660
CUNEVO	1.950/543	543	LA CERVA (1).	2.095/1.478	—	STUMIAGA	608	101
CORONA (1).	691/605	—	DORSINO	2.535/322	463	cure'	534	30
case sparse	—	—	DORSINO	2.535/322	463	torbiera	650	29
CUNEVO	1.950/543	543	ANDOGNO	570	53	case sparse	—	28
CUNEVO*	572	537	DORSINO*	635	330	FIERA DI PRIMIERO	722/700	578
case sparse	—	6	TAVODO	600	80	FIERA DI PRIMIERO	722/700	578
DAIANO	2.350/1.075	581	case sparse	—	—	FIERA DI PRIMIERO* (1).	710	578
DAIANO	2.350/1.075	581	DRENA	1.916/180	387	case sparse	—	—
DAIANO* (1).	1.160	522	DRENA	1.916/180	387	FIEROZZO	2.383/722	438
case sparse	—	59	DRENA*	398	296	PIZZO ALTO (1).	2.383/1.800	—
DAMBEL	975/578	468	case sparse	—	91	SAN FELICE	1.975/862	278
DAMBEL	975/578	468	DRO	1.630/104	2.913	SAN FELICE*	1.127	29
DAMBEL*	751	463	DRO	1.630/104	2.913	bolteri	1.330	18
case sparse	—	5	CENIGA	118	375	casari	1.157	27
DAONE	3.462/660	629	DRO*	123	1.525	marcheli di san felice	1.142	35
DAONE	1.829/660	629	PIETRAMURATA	248	830	mutznasel	1.139	19
DAONE*	767	629	centrale fies	200	27	oberi	1.127	28
case sparse	—	—	centrale volta	131	19	zimeti	1.156	37
LAGHI (1)	2.150/1.944	—	maso gobbo	250	13	case sparse	—	85
MONTE CARE' ALTO (2)	3.462/1.207	—	case sparse	—	124	SAN FRANCESCO	1.900/722	160
DARE'	1.300/599	222	GIARE (1)	119/100	—	PLOZZERI	1.033	7
DARE'	1.300/599	222	case sparse	—	—	corni	1.020	50
DARE'*	600	222	FAEDO	1.000/206	443	marcheli	1.142	20
case sparse	—	—	FAEDO	1.000/206	443	san francesco	983	27
DENNO	1.962/273	1.079	FAEDO*	591	245	case sparse	—	56
DENNO	1.962/273	1.079	barco	302	53	FLAVON	1.704/356	509
DENNO*	429	1.044	cadino	214	20	CORONA (1).	691/605	—
maso cimana	480	20	masetto (1)	210	20	case sparse	—	—
case sparse	—	15	molini	513	12	FLAVON	1.704/356	509
DIMAURO	2.838/740	995	pineta	750	31	FLAVON*	575	498
DIMARO	2.092/740	995	case sparse	—	62	case sparse	—	11
DIMARO*	766	924	FAI DELLA PAGANELLA	2.124/700	854	FOLGARIA	2.060/369	3.101
FOLGARIDA	1.270	71	FAI DELLA PAGANELLA	2.124/700	854	FOLGARIA	2.060/369	3.101
case sparse	—	—	FAI DELLA PAGANELLA*	957	795	CARBONARE	1.076	277
			orli	975	44	COSTA	1.255	205
			santel (1)	1.025	10	FOLGARIA*	1.166	1.201
			case sparse	—	5	GUARDIA	875	81
						MEZZOMONTE DI SOPRA	630	106
						MEZZOMONTE DI SOTTO	524	60
						NOSELLARI	998	143
						SAN SEBASTIANO	1.279	187
						SERRADA	1.250	251
						buse	849	39
						carpeneda	1.038	60
						colpi	1.266	36
						cueli-liberi	1.125	17
						dazio	1.037	47
						dori	578	33
						erspameri	1.200	17
						fondo grande (1)	1.340	12

segue TAV. 2 - Altitudine e popolazione residente dei Comuni, delle frazioni geografiche e delle località abitate

COMUNI FRAZIONI GEOGRAFICHE LOCALITÀ ABITATE	Altitudine m	Popolazione residente	COMUNI FRAZIONI GEOGRAFICHE LOCALITÀ ABITATE	Altitudine m	Popolazione residente	COMUNI FRAZIONI GEOGRAFICHE LOCALITÀ ABITATE	Altitudine m	Popolazione residente
fontani	862	22	VILLE	699	271	IVANO-FRACENA	1.442/396	255
foreri-molini	751	17	masen (1)	790	2	IVANO-FRACENA	1.442/396	255
francolini	1.216	26	valternigo	647	108	IVANO-FRACENA*	452	248
girardi di sopra	1.175	34	case sparse	—	—	case sparse	—	7
mezzaselva	1.136	16	GIUSTINO	3.558/714	539	LARDARO	2.507/650	178
peneri	835	37	CIMA PRESANELLA (1)	3.558/1.092	—	LARDARO	2.025/650	178
pra' di sopra	1.104	27	GIUSTINO	2.059/714	539	LARDARO*	732	161
tezzeli	1.245	44	GIUSTINO-VADAIONE* (1)	770	530	case sparse	—	17
virtù	1.110	27	case sparse	—	9	MONTE CORONA (1)	2.507/1.380	—
case sparse	—	79	GRAUNO	1.616/602	158	LASINO	1.839/240	894
FONDO	1.866/650	1.480	GRAUNO	1.616/602	158	LASINO	1.839/240	894
FONDO	1.866/650	1.480	GRAUNO*	976	158	CASTEL MADRUZZO	550	80
FONDO* (1)	987	1.206	case sparse	—	—	LAGOLO (1)	936	7
TRET	1.162	200	GRIGNO	1.650/217	2.488	LASINO*	463	517
VASIO	827	74	GRIGNO	1.650/217	2.488	dosso delle scuole	246	117
case sparse	—	—	GRIGNO*	263	889	via della chiesa	241	115
FORNACE	1.041/585	900	MASI ORNE'	240	148	case sparse	—	58
FORNACE	1.041/585	900	TEZZE	236	807	LAVARONE	1.549/550	1.151
FORNACE*	740	740	belvederi	238	101	LAVARONE	1.549/550	1.151
maso zorzi	619	13	filippini	246	28	BERTOLDI	1.200	100
santo stefano	746	52	martincelli	226	85	CHIESA	1.171	187
valle	629	35	palu'	236	57	GIONGHI-CAPPELLA*	1.170	558
villaggio pian del gac (1)	875	—	pianello di sopra	221	48	azzolini (1)	1.170	57
case sparse	—	60	pianello vallon (1)	227	42	birti-lenzi	1.114	40
FRASSILONGO	2.347/620	462	selva	267	101	lanzino (1)	1.178	27
FRASSILONGO	2.001/620	462	serafini	236	64	magre'	1.286	53
FRASSILONGO	852	31	case sparse	—	118	malga laghetto (1)	1.193	6
ROVEDA	1.049	22	GRUMES	1.576/539	452	masetti	1.157	50
laneri	800	23	GRUMES	1.576/539	452	oseli	1.117	15
mittembergh	1.135	59	GRUMES*	851	380	piccoli (2)	940	9
sciopeteri	1.250	36	case sparse	—	72	rocchetti	1.080	29
valscot	1.286	24	IMER	2.467/513	1.151	slaghenaufi	1.246	20
case sparse	—	267	CIMA ARZON (1)	2.467/1.500	—	case sparse	—	—
FRAVORT (1)	2.347/1.700	—	IMER	2.113/513	1.151	LAVIS	525/197	6.309
GARNIGA	2.120/250	377	IMER* (2)	670	1.103	LAVIS	525/197	6.309
GARNIGA	2.120/250	377	monte croce o pontet (3)	569	24	LAVIS* (1)	232	4.579
GARNIGA NUOVA*	810	200	pezze (4)	632	11	NAVE SAN FELICE	208	370
garniga vecchia superiore	933	63	case sparse	—	13	PRESSANO	285	570
gatter	884	46	ISERA	1.309/167	2.148	SORNI	287	207
zobbio	784	42	ISERA	1.309/167	2.148	STAZIONE DI LAVIS (2)	209	122
case sparse	—	26	BORDALA (1)	1.090	—	maso rover	250	56
GIOVO	1.107/207	2.220	CORNALE' (2)	210	320	case sparse	—	405
CEOLA E MASI	841/305	273	ISERA*	243	921	LEVICO TERME	2.018/424	5.569
CEOLA	569	266	LENZIMA	606	262	LAGO DI LEVICO TERME (1)	440	—
case sparse	—	7	MARANO	224	225	LEVICO TERME	2.018/424	5.569
PALU'	1.035/266	772	PATONE	604	240	BARCO	465	423
PALU'	550	514	SELVE (1)	1.150	—	CAMPIELLO (2)	493	114
mosana	429	152	casette	205	27	LEVICO TERME*	506	4.480
serci	644	32	folas	385	83	VETRIOLO (3)	1.500	4
case sparse	—	74	case sparse	—	70	compet (4)	1.375	—
VERLA	1.107/207	1.175	ISERA	1.309/167	2.148	santa giuliana	500	96
VERLA*	496	794	ISERA	1.309/167	2.148	case sparse	—	452

segue TAV. 2 - **Altitudine e popolazione residente dei Comuni, delle frazioni geografiche e delle località abitate**

COMUNI FRAZIONI GEOGRAFICHE LOCALITÀ ABITATE	Altitudine m	Popolazione residente	COMUNI FRAZIONI GEOGRAFICHE LOCALITÀ ABITATE	Altitudine m	Popolazione residente	COMUNI FRAZIONI GEOGRAFICHE LOCALITÀ ABITATE	Altitudine m	Popolazione residente
LISIGNAGO	1.056/324	478	REGOLE (2)	1.710/1.324	—	MOENA	2.837/1.091	2.583
LISIGNAGO	1.056/324	478	MASSIMENO	3.626/714	88	CIMA DELL'INFERNO (1)	2.837/1.600	—
LISIGNAGO*	582	473	LARES-VAL DI GENOVA (1)	3.626/1.040	—	CIMA DI LASTE (1)	2.745/1.547	—
case sparse	—	5	MASSIMENO	1.829/714	88	MOENA	2.224/1.091	2.583
LIVO	2.420/527	854	MASSIMENO*	861	88	MOENA*	1.184	2.077
LIVO	2.000/527	854	case sparse	—	—	SAN PELLEGRINO (2)	1.918	13
LIVO*	741	252	MAZZIN	2.900/1.350	379	forno	1.165	174
PREGHENA	808	322	MAZZIN	2.900/1.350	379	medil.	1.363	16
VAROLLO-SCANNA	695	275	FONTANAZZO* (1)	1.395	159	penia (3)	1.471	9
case sparse	—	5	MAZZIN	1.372	96	someda	1.275	86
MONTE PIN (1)	2.420/1.650	—	campestrin.	1.371	120	sorte	1.256	92
LOMASO	1.631/302	1.297	rotig (2)	1.375	4	case sparse	—	116
LOMASO	1.631/302	1.297	case sparse	—	—	MONTE CIAMP (1)	2.757/1.769	—
CAMPO LOMASO*	492	198	MEZZANA	2.882/836	877	MOLINA DI LEDRO	1.974/65	1.408
COMANO	618	115	ALPE VALLETTA (1)	2.882/1.950	—	BIACESA DI LEDRO	1.775/65	192
DASINDO	502	144	MEZZANA	2.250/836	720	BIACESA DI LEDRO	415	192
LUNDO	764	141	MARILLEVA 1400 (2)	1.400	10	case sparse	—	—
POIA	502	289	MARILLEVA 900 (2)	900	17	LAGO DI GARDA (1)	65	—
PONTE ARCHE (1)	400	203	MEZZANA*	940	653	MOLINA DI LEDRO	1.974/500	1.016
VIGO LOMASO	502	200	roncio	1.095	34	MOLINA DI LEDRO*	638	979
case sparse	—	7	case sparse	—	6	PUR (2)	674	6
LONA-LASES	2.452/366	711	MONTE GARDENE (1)	2.614/1.925	—	barcesino	590	31
LAGO DI LASES (1)	629	—	ORTISE'	2.243/1.200	157	case sparse	—	—
LASES	1.150/366	711	ORTISE'	1.477	96	PRE' DI LEDRO	1.621/450	200
LASES*	639	427	menas	1.517	61	PRE'DI LEDRO	488	200
LONA	694	203	case sparse	—	—	case sparse	—	—
piazzole	671	21	MEZZANO	2.436/628	1.621	MOLVENO	3.150/822	946
case sparse	—	60	LE VETTE (1)	2.265/1.410	—	DOLOMITI (1)	3.150/1.300	—
VASONI (2)	2.452/1.229	—	MEZZANO	2.436/628	1.621	LAGO DI MOLVENO (2)	822	—
LUSERNA	1.582/1.120	456	MEZZANO* (2)	640	1.559	MOLVENO	2.000/822	946
LUSERNA	1.582/1.120	456	collegio santa croce (3)	720	8	MOLVENO*	865	914
LUSERNA*	1.333	451	molaren	727	13	seghe	829	32
case sparse	—	5	case sparse	—	41	case sparse	—	—
MALE'	2.583/686	2.027	MEZZOCORONA	1.873/205	4.366	MONCLASSICO	2.150/723	684
MALE'	2.583/686	2.027	MEZZOCORONA	1.477/205	4.366	MONCLASSICO	2.150/723	684
ARNAGO	832	135	MEZZOCORONA*	219	4.270	MONCLASSICO*	770	684
BOLENTINA	1.194	76	località' monte (1)	891	7	case sparse	—	—
MALE'* (1)	738	1.731	maso nuovo	223	30	MONTAGNE	1.864/650	305
MONTES	1.151	36	pineta	210	18	MONTAGNE	1.864/650	305
molini	702	24	case sparse	—	41	LARZANA*	1.004	149
case sparse	—	25	MONTICELLO (2)	1.873/700	—	binio	1.073	79
MALOSCO	1.710/987	303	MEZZOLOMBERDO	1.430/203	5.418	cort	828	64
MALOSCO	1.415/987	303	MEZZOLOMBARDO	1.430/203	5.418	case sparse	—	13
MALOSCO* (1)	1.041	303	MEZZOLOMBARDO*	227	5.372	MORI	1.700/153	7.924
case sparse	—	—	case sparse	—	46	BORDINA-FRUGNONI- CAMPEI (1)	1.700/614	—
						case sparse	—	—

segue TAV. 2 - Altitudine e popolazione residente dei Comuni, delle frazioni geografiche e delle località abitate

COMUNI FRAZIONI GEOGRAFICHE LOCALITÀ ABITATE	Altitudine m	Popolazione residente	COMUNI FRAZIONI GEOGRAFICHE LOCALITÀ ABITATE	Altitudine m	Popolazione residente	COMUNI FRAZIONI GEOGRAFICHE LOCALITÀ ABITATE	Altitudine m	Popolazione residente
LAGO DI LOPPIO (2)	220	—	NOVALEDO	2.000/420	786	CEVEDALE (2)	3.769/2.000	—
MANZANO-NOMESINO	1.615/447	274	NOVALEDO	1.700/420	786	COGOLO	2.700/1.000	1.754
MANZANO	690	146	MARGONI (1)	450	161	ANTICA FONTE PEIO (3)	1.393	31
NOMESINO	788	128	NOVALEDO* (2)	475	569	CELLEDIZZO	1.192	328
<i>case sparse</i>	—	—	<i>case sparse</i>	—	56	COGOLO*	1.173	667
MORI	780/153	7.095	LA PANAROTTA (3)	2.000/1.650	—	COMASINE	1.196	173
BESAGNO	383	372	OSPEDALETTO	1.912/269	762	PEIO	1.579	543
LOPPIO	224	161	OSPEDALETTO	1.912/269	762	pont (4)	1.208	3
MORI* (3)	204	6.295	OSPEDALETTO*	360	562	<i>case sparse</i>	—	9
SANO	268	127	<i>case sparse</i>	—	200	LAGO DI CARESER (5)	2.603	—
stabilimento alluminio	165	17	OSSANA	3.252/932	729	ALPE VALLENAIA (1)	2.890/1.900	—
<i>case sparse</i>	—	123	OSSANA	2.000/932	729	FRATTASECCA (2)	2.736/1.460	—
PANNONE	1.292/229	277	CUSIANO	943	286	PELLIZZANO	2.250/900	834
PANNONE	771	221	FUCINE	982	214	CASTELLO	1.283	116
varano	869	48	OSSANA*	1.003	229	PELLIZZANO*	925	548
<i>case sparse</i>	—	8	<i>case sparse</i>	—	—	TERMENAGO	1.148	168
VALLE SAN FELICE	882/220	278	VENEZIA E CROZZI (1)	3.252/1.400	—	<i>case sparse</i>	—	2
VALLE SAN FELICE	583	278	PADERGNONE	1.477/245	597	PIZZO DEL MEZZODI' (1)	2.800/1.800	—
<i>case sparse</i>	—	—	LAGO DI SANTA MASSENZA (1)	245	—	STRINO (2)	2.973/1.750	—
NAGO-TORBOLE	2.078/65	2.303	PADERGNONE	1.477/245	597	PELUGO	3.462/615	301
LAGO DI GARDA (1)	65	—	PADERGNONE*	286	597	MONTE CARE' ALTO (1)	3.462/1.680	—
NAGO-TORBOLE	2.078/65	2.303	<i>case sparse</i>	—	—	PELUGO	2.255/615	301
NAGO-TORBOLE* (2)	222	2.246	NANNO	630/343	617	PELUGO*	652	301
<i>case sparse</i>	—	57	NANNO*	551	470	<i>case sparse</i>	—	—
NANNO	630/343	617	PORTOLO	476	147	PERGINE VALSUGANA	2.001/400	13.721
NANNO*	551	470	<i>case sparse</i>	—	—	LAGHI (1)	550/450	—
PORTOLO	476	147	PALU' DEL FERSINA	2.415/1.129	287	MONTAGNA GRANDE (2)	2.001/1.148	—
<i>case sparse</i>	—	—	PALU' DEL FERSINA	1.900/1.129	287	PERGINE VALSUGANA	1.738/400	13.721
NAVE SAN ROCCO	209/198	873	LENZI*	1.360	133	CANALE-SAN CRISTOFORO	490	469
NAVE SAN ROCCO	209/198	873	battisti	1.450	45	CANEZZA-PORTOLO	603	293
NAVE SAN ROCCO*	207	572	tassaineri	1.522	8	CASALINO	501	136
maso gesuiti	200	16	tollerì	1.400	33	COSTASAVINA	506	260
maso inon	202	30	<i>case sparse</i>	—	68	ISCHIA	528	287
maso san valentino	200	41	RUJOCH (1)	2.415/1.800	—	MADRANO-CANZOLINO	530	653
<i>case sparse</i>	—	214	PANCHIA'	2.560/915	598	MASETTI	529	130
NOGAREDO	639/171	1.506	CIMA DI COPPOLA (1)	2.560/1.875	—	NOGARE'	684	304
NOGAREDO	639/171	1.506	PANCHIA'	2.358/915	598	PERGINE VALSUGANA*	482	7.958
BRANCOLINO	192	286	PANCHIA'*	981	598	RONCOGNO	465	251
NOARNA	386	230	<i>case sparse</i>	—	—	SANTA CATERINA	633	80
NOGAREDO*	216	828	PEIO	3.769/970	1.964	SAN VITO	708	61
SASSO	338	125	BACINO DI PEIO (1)	1.800	—	SERSO	605	313
<i>case sparse</i>	—	37	CELENTINO	2.150/970	210	SUSA'	536	601
NOMI	1.000/175	1.126	CELENTINO	1.264	126	VALCANOVER	491	241
NOMI	1.000/175	1.126	STROMBIANO	1.176	84	VIARAGO	678	429
NOMI*	179	1.117	<i>case sparse</i>	—	—	VIGALZANO	520	78
<i>case sparse</i>	—	9				brazzaniga	500	60
						buss	776	32
						cìre'-fratte	424	206
						colonia moretta (3)	572	8
						gli artigianelli (3)	620	19
						guarda	850	12
						maso dolzer	608	17
						maso grillo	501	83
						maso osler	510	42

segue TAV. 2 - **Altitudine e popolazione residente dei Comuni, delle frazioni geografiche e delle località abitate**

COMUNI FRAZIONI GEOGRAFICHE LOCALITÀ ABITATE	Altitudine m	Popolazione residente	COMUNI FRAZIONI GEOGRAFICHE LOCALITÀ ABITATE	Altitudine m	Popolazione residente	COMUNI FRAZIONI GEOGRAFICHE LOCALITÀ ABITATE	Altitudine m	Popolazione residente
maso pianezza	547	21	POZZA DI FASSA	3.343/1.296	1.621	nistella	1.233	40
maso puller	568	27	CATINACCIO (1)	2.876/1.775	—	penasa	1.207	64
pozza	570	24	CONTRIN (1)	3.343/1.778	—	pontara	1.220	17
zava	673	47	POZZA DI FASSA	2.981/1.296	1.621	scolari	947	43
case sparse	—	579	PERA	1.326	418	serra	1.429	20
PIEVE DI BONO	2.254/478	1.449	POZZA DI FASSA* (2)	1.325	1.081	somrabbi	1.348	146
MONTE CADRIA (1)	2.254/1.500	—	monzon	1.511	75	zanon	1.167	70
PIEVE DI BONO	1.630/478	1.449	ronch	1.484	34	zodi	924	9
AGRONE	615	202	case sparse	—	13	case sparse	—	247
COLOGNA	518	164	PRASO	2.183/650	438	RAGOLI	3.173/447	778
CRETO*	514	609	PRASO	2.183/650	438	CIMA DI MANDRONE (1)	3.173/1.400	—
POR	721	162	PRASO*	785	419	PALU' DI CAMPIGLIO (2)	1.900/1.140	174
STRADA	543	265	case sparse	—	19	CAMPO CARLO MAGNO (3)	1.651	6
villaggio prosnavalle	500	28	PREDAZZO	2.842/972	4.053	PALU' (4)	1.522	163
case sparse	—	19	BACINO DI PANEVEGGIO (1)	1.450	—	case sparse	—	5
PIEVE DI LEDRO	1.991/655	429	LAGORAI (2)	2.754/1.600	—	RAGOLI	1.864/447	604
LAGO DI LEDRO (1)	655	—	LATEMAR (2)	2.842/1.769	—	COLTURA	602	129
PIEVE DI LEDRO	1.991/655	429	MONTE MULAT (2)	2.490/1.475	—	RAGOLI*	556	439
MEZZOLAGO	665	161	PREDAZZO	2.300/972	4.053	pez	501	22
PIEVE DI LEDRO*	660	235	BELLAMONTE	1.372	99	case sparse	—	14
VAL MARIA-PUR (2)	674	3	PREDAZZO*	1.018	3.844	REVO'	1.566/527	1.163
case sparse	—	30	al fol	1.070	41	LAGO DI SANTA GIUSTINA (1)	527	—
PIEVE TESINO	2.847/698	865	forte buso (3)	1.470	10	REVO'	1.515/527	1.013
CAURIOL (1)	2.616/1.095	—	paneveggio (4)	1.512	9	REVO'* (2)	724	981
CIMA D'ASTA (2)	2.847/1.424	—	case sparse	—	50	case sparse	—	32
LAGHI (3)	2.451/869	—	PREORE	1.220/495	350	TREGIOVO	1.566/760	150
PIEVE TESINO	1.826/698	865	PREORE	1.220/495	350	TREGIOVO	1.097	138
PIEVE TESINO*	843	794	PREORE*	530	342	case sparse	—	12
pradellano	862	33	case sparse	—	8	RIVA DEL GARDA	1.991/65	13.233
case sparse	—	38	PREZZO	1.753/508	200	CAMPI	1.991/638	330
PINZOLO	2.955/759	3.002	PREZZO	1.753/508	200	CAMPI	672	219
ALPE SERODOLI (1)	2.955/1.357	—	PREZZO*	664	200	rigli	700	34
MADONNA DI CAMPIGLIO	2.000/863	1.177	case sparse	—	—	case sparse	—	77
CAMPO CARLO MAGNO (2)	1.681	83	RABBI	3.443/788	1.638	GAVAZZO NUOVA (1)	200/175	—
MADONNA DI CAMPIGLIO (3)	1.522	777	CIMA ROSSA DI SAENT (1)	3.443/1.823	—	GAVAZZO NUOVA (2)	175	—
SANT'ANTONIO DI MAVIGNOLA	1.123	273	LAGHI (2)	2.862/2.181	—	case sparse	—	—
patascoss (4)	1.712	10	SAN BERNARDO	2.437/788	1.638	LAGO DI GARDA (3)	65	—
case sparse	—	34	PIAZZOLA	1.315	200	PREGASINA (4)	1.368/65	81
PINZOLO	2.000/759	1.825	PRACORNO	851	126	PREGASINA	630	73
PINZOLO* (5)	770	1.825	SAN BERNARDO*	1.095	331	case sparse	—	8
case sparse	—	—	bagni di rabbi	1.195	41	RIVA DEL GARDA	1.420/65	12.822
ZONA DEI LAGHI (6)	2.440/1.768	—	bogioi	1.015	16	RIVA DEL GARDA* (5)	73	12.507
POMAROLO	1.350/173	1.647	cagliari	960	30	ceole (6)	134	25
POMAROLO	1.350/173	1.647	casna	1.180	45	deva	272	42
CHIUSOLE	180	95	cavallar	1.400	28	case sparse	—	248
POMAROLO*	206	1.340	cerese	1.140	86	ROMALLO	850/527	594
SAVIGNANO	470	208	le case	1.045	26	ROMALLO	850/527	594
case sparse	—	4	le gane	993	53	ROMALLO* (1)	733	590

segue TAV. 2 - Altitudine e popolazione residente dei Comuni, delle frazioni geografiche e delle località abitate

COMUNI FRAZIONI GEOGRAFICHE LOCALITÀ ABITATE	Altitudine m	Popolazione residente	COMUNI FRAZIONI GEOGRAFICHE LOCALITÀ ABITATE	Altitudine m	Popolazione residente	COMUNI FRAZIONI GEOGRAFICHE LOCALITÀ ABITATE	Altitudine m	Popolazione residente
case sparse	—	4	GERRE (2)	2.059/1.300	—	PIZ DI SAGRON (1)	2.486/1.100	—
ROMENO	1.006/625	1.187	RONZONE	1.718/987	380	SAGRON	1.625/730	119
ROMENO	1.006/625	1.187	MONTE DENTRO MANZARA (1)	1.718/1.390	—	SAGRON*	1.062	72
MALGOLO	806	238	RONZONE	1.440/987	380	mattiuizi	1.201	14
ROMENO*	961	685	RONZONE* (2)	1.085	380	pante	1.025	22
SALTER	948	250	case sparse	—	—	case sparse	—	11
case sparse	—	14	ROVERE' DELLA LUNA	1.873/207	1.394	SAMONE	2.032/548	457
RONCEGNO	2.383/393	2.363	ROVERE' DELLA LUNA	1.873/207	1.394	SAMONE	2.032/548	457
GRONLAIT (1)	2.383/1.625	—	ROVERE' DELLA LUNA*	251	1.392	SAMONE*	673	434
RONCEGNO	1.700/393	2.363	case sparse	—	2	case sparse	—	23
MARTER (2)	423	533	ROVERETO	1.864/157	33.147	SAN LORENZO IN BANALE	3.173/269	1.073
RONCEGNO*	535	1.076	ROVERETO	1.864/157	33.147	CORNO DI SENASO (1)	3.173/1.100	—
bernardi	847	13	MARCO	161	1.414	SAN LORENZO IN BANALE	1.772/269	1.073
molini	644	32	MOIETTO (1)	924	4	SAN LORENZO IN BANALE*	758	1.038
montibelleri	880	32	ROVERETO* (2)	204	31.286	deggia	619	6
postai	713	28	cisterna	784	59	moline	539	7
roveri	850	16	saltaria	445	81	nembia	800	22
rozza	1.136	19	senter	661	24	case sparse	—	—
smideri	836	30	toldi	450	43	SAN MICHELE ALL'ADIGE	425/202	1.922
striccheri	844	22	zaffoni	467	86	SAN MICHELE ALL'ADIGE	425/202	1.922
zonti	723	21	case sparse	—	150	SAN MICHELE ALL'ADIGE*	228	1.866
case sparse	—	541	RUFFRE'	1.737/1.101	438	masetto (1)	210	2
RONCHI VALSUGANA	2.262/495	378	RUFFRE'	1.737/1.101	438	case sparse	—	54
MONTE COLA (1)	2.262/1.650	—	RUFFRE'*	1.200	141	SANT'ORSOLA	1.955/640	800
RONCHI VALSUGANA	1.775/495	378	coflari	1.185	48	SANT'ORSOLA	1.955/640	800
RONCHI VALSUGANA*	776	61	cornichel	1.177	10	MALA	792	64
bosco	797	39	crisini	1.232	37	SANT'ORSOLA*	925	175
canai	830	8	giordani	1.220	84	agnoletti	800	45
caumi	900	21	mendola	1.363	39	borti	1.142	17
facchini	750	13	molini	1.140	46	castello	1.057	15
rampelotti	680	17	villini dell'alpe	1.310	27	donadi	950	19
valle	675	18	case sparse	—	6	fontanari	1.160	24
case sparse	—	201	RUMO	2.671/655	865	pizoi	1.097	16
RONCONE	2.889/762	1.317	MARCENA	2.308/655	865	predaroneri	950	19
PRADIBONDO (1)	900/817	63	MARCENA*	944	190	rori	1.008	17
PRADIBONDO (2)	819	63	MIONE-CORTE INFERIORE	959	292	stefani	827	52
case sparse	—	—	MOCENIGO	1.069	309	taici	770	17
RONCONE	2.183/762	1.254	corte superiore	1.020	59	tasini	870	20
RONCONE*	842	1.237	case sparse	—	15	zorzi	1.167	13
case sparse	—	17	MONTE SLAVAZZAIE (1)	2.671/1.575	—	case sparse	—	287
VALBONA (3)	2.889/1.700	—	SAGRON MIS	2.486/730	245	SANZENO	900/527	866
RONZO-CHIENIS	2.059/820	1.034	LE ROCCHETTE (1)	2.397/1.300	—	LAGO DI SANTA GIUSTINA (1)	527	—
GARDUMO	1.615/820	1.034	MIS	1.700/916	126	SANZENO	900/527	866
PRA' DEL LAC (1)	1.100	5	MIS	1.088	126	BANCO	650	224
RONZO-CHIENIS*	974	1.018	case sparse	—	—	CASEZ	690	263
SANTA BARBARA (1)	1.200	7				SANZENO*	640	303
case sparse	—	4				case sparse	—	76

segue TAV. 2 - Altitudine e popolazione residente dei Comuni, delle frazioni geografiche e delle località abitate

COMUNI FRAZIONI GEOGRAFICHE LOCALITÀ ABITATE	Altitudine m	Popolazione residente	COMUNI FRAZIONI GEOGRAFICHE LOCALITÀ ABITATE	Altitudine m	Popolazione residente	COMUNI FRAZIONI GEOGRAFICHE LOCALITÀ ABITATE	Altitudine m	Popolazione residente
SARNONICO	1.737/625	591	SORAGA	3.009/1.200	519	STENICO	3.102/340	1.024
SARNONICO	1.737/625	591	FUCCHIADE (1)	3.009/1.485	5	CIMA FRACINGLO (1)	3.102/1.323	—
SARNONICO* (1)	963	464	<i>case sparse</i>	—	5	COLMO VALGHILADA (2)	2.535/1.300	—
SEIO	962	121	SORAGA	2.100/1.200	514	STENICO	2.058/340	1.024
<i>case sparse</i>	—	6	SORAGA*	1.220	501	PREMIONE	607	90
SCURELLE	2.530/345	1.237	<i>case sparse</i>	—	13	SCLEMO	753	126
CONSERIA (1)	2.530/1.790	—	VALLACCIA (2)	2.637/2.100	—	SEO	824	106
SCURELLE	2.161/345	1.237	SOVER	2.020/583	991	STENICO*	666	494
SCURELLE*	375	1.094	SOVER	2.020/583	991	VILLA BANALE	549	208
pianezze	592	81	MONTESOVER	1.129	347	<i>case sparse</i>	—	—
<i>case sparse</i>	—	62	PISCINE	878	172	STORO	2.211/373	3.954
SEGONZANO	1.542/430	1.437	SOVER*	831	323	STORO	2.211/373	3.954
SCANCIO	1.542/430	1.437	facendi	960	47	DARZO	408	605
GRESTA	652	65	piazzioli	981	19	LODRONE (1)	402	746
PIAZZO	529	128	settefontane	1.112	25	STORO*	409	2.278
SEGONZANO*	660	732	slosseri	1.121	26	ca' rossa	394	145
SEVIGNANO	701	228	<i>case sparse</i>	—	32	riccomassimo	726	38
VALCAVA	973	64	SPERA	2.304/525	533	<i>case sparse</i>	—	142
gaggio	848	49	PRIMALUNETTA (1)	2.304/1.225	—	STREMBO	3.354/693	406
parlo	492	34	SPERA	1.300/525	533	COSTACCIA (1)	2.427/1.500	—
pra'	492	26	SPERA*	553	454	STREMBO	1.600/693	406
quaras (1)	955	6	torgheli	666	33	STREMBO*	714	406
teaio	652	96	<i>case sparse</i>	—	46	<i>case sparse</i>	—	—
<i>case sparse</i>	—	9	SPIAZZO	3.441/635	1.105	VALLE DI GENOVA (2)	3.354/1.092	—
SFRUZ	2.111/739	292	BEDOLE (1)	3.441/1.556	—	<i>case sparse</i>	—	—
SFRUZ	2.111/739	292	SINICIAGA (2)	2.803/1.006	—	STRIGNO	2.442/409	1.354
SFRUZ* (1)	1.015	292	SPIAZZO	2.427/635	1.105	PRIMALUNA (1)	2.442/1.098	—
<i>case sparse</i>	—	—	SPIAZZO*	645	1.066	STRIGNO	1.770/409	1.354
SIROR	2.980/747	1.193	ches	658	39	STRIGNO* (2)	506	1.270
BACINO DI PANEVEGGIO (1)	1.450	—	<i>case sparse</i>	—	—	latini	647	20
COLBRICON (2)	2.699/1.800	—	SPORMAGGIORE	2.671/268	1.023	<i>case sparse</i>	—	64
LAGO DI CALAITA (3)	1.605	—	MULARO ALTO (1)	2.671/1.800	—	TAIO	680/294	2.362
PALA SAN MARTINO (2)	2.980/1.700	—	SPORMAGGIORE	2.000/268	1.023	LAGO DI SANTA GIUSTINA (1)	527	—
SAN MARTINO DI CASTROZZA	2.290/1.080	466	SPORMAGGIORE*	565	954	TAIO	680/294	2.362
SAN MARTINO DI CASTROZZA (4)	1.450	451	castel belfort	704	17	DARDINE	478	153
passo rolle	1.989	15	fabbrica	543	16	DERMULO	548	191
<i>case sparse</i>	—	—	maurina	438	24	MOLLARO	472	290
SIROR	1.950/747	727	<i>case sparse</i>	—	12	SEGNO	523	555
SIROR* (4)	765	635	SPORMINORE	2.562/267	686	TAIO*	515	920
nolesca	770	66	MONTE CORONA (1)	2.562/1.700	—	edison	483	27
<i>case sparse</i>	—	26	SPORMINORE	2.102/267	686	torra	554	63
SMARANO	1.806/700	297	SPORMINORE*	515	617	tuenetto	492	91
SMARANO	1.806/700	297	maso milano	267	64	<i>case sparse</i>	—	72
SMARANO* (1)	985	297	<i>case sparse</i>	—	5			
<i>case sparse</i>	—	—						

segue TAV. 2 - **Altitudine e popolazione residente dei Comuni, delle frazioni geografiche e delle località abitate**

COMUNI FRAZIONI GEOGRAFICHE LOCALITÀ ABITATE	Altitudine m	Popolazione residente	COMUNI FRAZIONI GEOGRAFICHE LOCALITÀ ABITATE	Altitudine m	Popolazione residente	COMUNI FRAZIONI GEOGRAFICHE LOCALITÀ ABITATE	Altitudine m	Popolazione residente
TASSULLO	2.320/360	1.805	TERLAGO	2.104/196	1.308	case sparse	—	77
LAGO DI SANTA GIUSTINA (1)	527	—	LAGHI (1)	714/416	—	TIARNO DI SOPRA	1.976/704	777
MALGA TASSULLA (2)	2.320/1.860	—	TERLAGO	2.104/196	1.308	TIARNO DI SOPRA	1.976/704	777
MONTAGNA DI TASSULLO (2)	1.805/750	—	COVELO	548	240	TIARNO DI SOPRA*	744	709
TASSULLO	707/360	1.805	MONTE TERLAGO	697	245	tremalzo (1)	1.580	15
TASSULLO*	546	1.765	PIN-VALLENE (2)	705	79	case sparse	—	53
case sparse	—	40	TERLAGO*	456	701	TIARNO DI SOTTO	1.635/712	614
TELVE	2.574/394	1.740	maso ariol	653	32	TIARNO DI SOTTO	1.635/712	614
MONTE CROCE (1)	2.488/1.700	—	travolt (3)	434	10	TIARNO DI SOTTO*	728	614
MONTE VAL PIANA (1)	2.574/1.600	—	case sparse	—	1	case sparse	—	—
TELVE	2.183/394	1.740	TERRAGNOLO	1.873/352	1.016	TIONE DI TRENTO	2.505/460	3.174
TELVE*	550	1.337	PIAZZA	1.873/352	1.016	LANCIADA (1)	2.169/764	—
dami	620	23	GEROLI	751	66	MONTE CENGLEDINO (2)	2.505/1.700	—
martinelli	700	38	PIAZZA*	785	331	SAONE (3)	1.500/460	200
parise	674	20	ZORERI	820	188	SAONE	510	200
case sparse	—	322	camperi	784	18	case sparse	—	—
TELVE DI SOPRA	2.396/440	609	costa	880	25	SOLVIA (4)	1.992/988	—
TELVE DI SOPRA	2.396/440	609	pedrazzi	740	26	TIONE DI TRENTO	1.700/520	2.974
TELVE DI SOPRA*	650	583	pergheri	906	92	TIONE DI TRENTO*	565	2.974
fratte	600	15	perini	700	15	case sparse	—	—
case sparse	—	11	potrich	1.061	19	TON	1.873/268	1.189
TENNA	654/440	653	rovri	874	12	VIGO ANAUNIA	1.873/268	1.189
TENNA	654/440	653	san nicolo'	395	10	MASI DI VIGO	415	140
TENNA*	569	555	scottini	1.125	60	TOSS	476	252
pianari	593	39	stedileri	765	24	VIGO ANAUNIA*	482	537
serafini	620	22	valduga	657	91	bastianelli	452	53
case sparse	—	37	case sparse	—	39	castelletto	283	70
TENNO	2.151/160	1.556	TERRES	1.670/392	304	moncovo	311	23
CORNO DI PICHEA (1)	2.151/1.000	—	TERRES*	593	304	raut	391	61
GAVAZZO NUOVA (2)	200/175	109	case sparse	—	—	sabino	301	20
GAVAZZO NUOVA (3)	200	109	TERZOLAS	2.200/660	528	case sparse	—	33
case sparse	—	—	TERZOLAS	2.200/660	528	TONADICO	3.192/721	1.234
LAGO DI TENNO (4)	570	—	TERZOLAS*	755	489	CIMA DI FRADUSTA (1)	2.982/1.594	—
PRANZO	1.700/200	230	i cappuccini (1)	760	7	CIMA DI IURIBRUTTO (2)	2.745/1.930	—
PRANZO	463	223	stazione di terzolas	721	32	CIMON DELLA PALA (3)	3.192/1.800	—
case sparse	—	7	case sparse	—	—	SAN MARTINO DI CASTROZZA (4)	2.333/1.357	122
TENNO	1.900/160	1.217	TESERO	2.535/873	2.520	SAN MARTINO DI CASTROZZA (5)	1.444	117
COLOGNA-GAVAZZO NUOVA (5)	257	437	LAGO	900	134	case sparse	—	5
TENNO*	428	391	TESERO*	1.000	2.172	TONADICO	2.309/721	1.112
VILLE DEL MONTE	549	253	cermis (3)	2.025	—	TONADICO* (6)	750	1.081
calvola	627	76	fassanel	912	38	case sparse	—	31
piazze (6)	225	3	lagorai	925	18			
case sparse	—	57	pampeago (4)	1.757	5			
			piera	990	21			
			propian (4)	1.161	2			
			roncosogno	902	37			
			stava	1.250	16			

segue TAV. 2 - **Altitudine e popolazione residente dei Comuni, delle frazioni geografiche e delle località abitate**

COMUNI FRAZIONI GEOGRAFICHE LOCALITÀ ABITATE	Altitudine m	Popolazione residente	COMUNI FRAZIONI GEOGRAFICHE LOCALITÀ ABITATE	Altitudine m	Popolazione residente	COMUNI FRAZIONI GEOGRAFICHE LOCALITÀ ABITATE	Altitudine m	Popolazione residente
TORCEGNO	2.396/550	666	VIGO MEANO	549	421	VALLARSA	2.257/227	1.492
SASSO ROTTO (1)	2.396/1.600	—	VILLAMONTAGNA	563	427	CAMPOGROSSO (1)	2.257/1.200	—
TORCEGNO	2.193/550	666	acquaviva	190	26	LAGO DI SPECCHERI (2)	808	—
TORCEGNO*	769	414	belvedere	263	91	MALGA ZOCCHI (3)	1.998/1.642	—
campestrini	820	146	castello	403	24	case sparse	—	—
castagne'	720	30	celva	661	24	RAOSSI	2.032/227	1.492
mocchi	840	24	gabbio	403	124	ALBAREDO	702	100
case sparse	—	52	gardolo di mezzo	363	116	ANGHEBENI	632	126
TRAMBIENO	2.232/227	1.218	lamar	206	28	CAMPOSILVANO	1.005	86
MALGA ZOCCHI (1)	1.998/1.642	—	maderno	490	27	FOPPIANO	770	107
case sparse	—	—	maso larcher bassetti	192	24	MATASSONE	832	73
MOSCHERI	2.232/255	880	moia'	480	51	PARROCCHIA	813	56
BOCCALDO	638	97	norge (3)	1.453	7	RAOSSI*	724	158
MOSCHERI*	525	262	novaline di sopra	336	52	RIVA	716	55
POZZA	696	110	nuova gazzadina	438	70	SANT'ANNA	580	37
POZZACCHIO	792	78	palazzi	315	35	VALMORBIA	643	66
VANZA	612	217	ponte alto	384	12	ZENDRI	940	106
ca' bianca	400	14	pra' della fava (3)	1.127	5	aste	672	21
giazzera (2)	1.092	5	ronchi	186	151	bastianello	716	19
san colombano	282	26	san nicolo'	252	40	bruni	740	15
toldo	415	35	spini	200	97	costa	736	24
case sparse	—	36	steffene	204	57	cumerlotti	720	14
PORTE	680/227	338	vason (3)	1.561	30	dosso	697	39
PORTE (3)	363	286	villaggio s.o.s. (4)	321	63	foxi	674	52
SEGA (3)	227	14	case sparse	—	3.057	lombardi	450	23
dosso	398	29	TRES	1.812/545	503	martini	894	81
case sparse	—	9	TRES	1.812/545	503	ometto	1.000	42
TRANSACQUA	2.547/691	1.784	TRES*	810	438	sega	530	18
CIMA FELTRAIO (1)	2.245/1.500	—	vion	618	61	speccheri	680	25
GIASINOZZA (1)	2.547/1.225	—	case sparse	—	4	staineri	611	21
TRANSACQUA	2.014/691	1.784	TUENNO	2.999/423	2.227	zocchio	685	10
TRANSACQUA* (2)	746	1.784	GRAN FORMENTON (1)	2.999/1.700	—	case sparse	—	118
case sparse	—	—	LAGO DI TOVEL (2)	1.177	—	VARENA	2.488/981	812
TRENTO	2.180/181	99.179	TUENNO	2.313/423	2.227	VARENA	2.488/981	812
TRENTO	2.180/181	99.179	TUENNO*	629	2.227	MOLINI DI BALDON (1)	1.084	23
BASELGA DEL BONDONE	557	221	tovel (3)	1.200	—	VARENA* (2)	1.180	759
CADINE	495	457	case sparse	—	—	passo lavaze' (3)	1.810	17
CANDRIAI (1)	975	24	VALDA	1.449/499	199	case sparse	—	13
CIMIRLO (1)	750	57	VALDA	1.449/499	199	VATTARO	2.150/522	741
CORTESANO	551	121	VALDA*	795	198	VATTARO	2.150/522	741
GAZZADINA	434	178	case sparse	—	1	PIAN DEI PRADI- CAMPREGHERI (1)	876	146
MATTARELLO	198	2.752	VALFLORIANA	2.490/660	669	VATTARO*	689	572
MEANO	343	675	CASATTA	2.490/660	669	case sparse	—	23
MONTEVACCINO	713	155	CASATTA*	853	130	VERMIGLIO	3.558/1.060	1.709
OLTRECASTELLO	480	336	MONTALBIANO	1.144	127	CIMA DEI POZZI (1)	3.558/1.600	—
PANTE'	398	2.616	barcatta	920	47	MONTE REDIVAL (1)	2.973/1.682	—
RAVINA	252	1.693	casanova	1.040	30	PASSO DEL TONALE	2.694/1.350	145
ROMAGNANO	235	815	dora'	1.097	66	PASSO DL TONALE	1.883	145
SAN LAZZARO (2)	232	134	sicina	1.209	82	case sparse	—	—
SARDAGNA	571	786	valle	1.051	73	VERMIGLIO	2.400/1.060	1.564
SOPRAMONTE	623	1.575	villaggio	989	80	FRAVIANO*	1.261	1.557
TAVERNARO	480	276	case sparse	—	34	case sparse	—	7
TRENTO*	194	80.490						
VALSORDA	565	126						
VANEZE (1)	1.280	6						
VELA	198	338						
VIGOLO BASELGA	491	289						

segue TAV. 2 - Altitudine e popolazione residente dei Comuni, delle frazioni geografiche e delle località abitate

COMUNI FRAZIONI GEOGRAFICHE LOCALITÀ ABITATE	Altitudine m	Popolazione residente	COMUNI FRAZIONI GEOGRAFICHE LOCALITÀ ABITATE	Altitudine m	Popolazione residente	COMUNI FRAZIONI GEOGRAFICHE LOCALITÀ ABITATE	Altitudine m	Popolazione residente
VERVO'	1.812/424	649	<i>case sparse</i>	—	—	VERDESINA	648	130
VERVO'	1.812/424	649	VIGOLO VATTARO.	2.099/596	1.407	VILLA RENDENA*	608	323
PRIO'	665	228	VIGOLO VATTARO	2.099/596	1.407	<i>case sparse</i>	—	—
VERVO'*	886	421	VIGOLO VATTARO*	725	1.284	VOLANO.	1.552/173	2.448
<i>case sparse</i>	—	—	<i>case sparse</i>	—	123	VOLANO	1.552/173	2.448
VEZZANO	1.835/245	1.725	VIGO RENDENA	1.900/599	375	VOLANO*	189	2.365
LAGO DI SANTA MASSENZA (1)	245	—	VIGO RENDENA	1.900/599	375	<i>case sparse</i>	—	83
VEZZANO	1.835/245	1.725	VIGO RENDENA*	612	375	ZAMBANA	2.124/198	1.676
CIAGO	572	187	<i>case sparse</i>	—	—	PAGANELLA (1)	2.124/1.050	—
FRAVEGGIO	433	237	VILLA AGNEDO	2.106/306	661	ZAMBANA	1.891/198	1.676
LON	552	114	VILLA AGNEDO	2.106/306	661	ZAMBANA NUOVA* (2)	206	1.584
RANZO	739	383	VILLA-AGNEDO* (1)	356	503	ZAMBANA VECCHIA	210	92
SANTA MASSENZA	255	148	<i>case sparse</i>	—	158	<i>case sparse</i>	—	—
VEZZANO*	385	563	VILLA LAGARINA	1.916/172	2.677	ZIANO DI FIEMME	2.548/920	1.293
margone	946	38	CASTELLANO	1.916/601	565	CAURIOL (1)	2.548/1.600	—
<i>case sparse</i>	—	55	CASTELLANO	789	535	LA FORCELLA (1)	2.348/1.300	—
VIGNOLA-FALESINA	1.852/502	170	<i>case sparse</i>	—	30	ZIANO DI FIEMME	2.180/920	1.293
VIGNOLA	1.852/502	170	PEDERSANO	1.286/198	616	ZIANO DI FIEMME*	953	1.286
VIGNOLA*	984	10	PEDERSANO	368	604	<i>case sparse</i>	—	7
compet (1)	1.383	8	<i>case sparse</i>	—	12	ZUCLO.	2.127/509	394
compi (2)	1.534	1	VILLA LAGARINA	700/172	1.496	GAVERDINA (1)	2.127/1.007	—
falesina	932	56	PIAZZO	210	201	<i>case sparse</i>	—	—
<i>case sparse</i>	—	95	VILLA LAGARINA* (1)	180	1.280	ZUCLO	1.338/509	394
VIGO DI FASSA	2.810/1.229	883	<i>case sparse</i>	—	15	ZUCLO* (2)	595	387
LATEMAR (1)	2.630/1.900	—	VILLA RENDENA.	3.361/560	783	<i>case sparse</i>	—	7
SASSO DI MEZZODI'	2.533/1.900	—	COL DI MEZZO (1)	3.361/1.495	—	ZUCLO	1.338/509	394
VIGO DI FASSA	2.810/1.229	883	VILLA RENDENA	1.800/560	783	ZUCLO* (2)	595	387
VIGO DI FASSA* (2)	1.382	739	IAVRE'	608	330	<i>case sparse</i>	—	—
costalunga	1.745	17						
larzonei	1.404	27						
tamion	1.538	39						
vallonga	1.513	61						

TAV. 3 - Località abitate e relativa ampiezza demografica

LOCALITÀ ABITATE	Classi di ampiezza demografica	Codice dei Comuni di appartenenza	LOCALITÀ ABITATE	Classi di ampiezza demografica	Codice dei Comuni di appartenenza	LOCALITÀ ABITATE	Classi di ampiezza demografica	Codice dei Comuni di appartenenza
acquaviva	*	205	BELLAMONTE	*	147	BRUSAGO	**	011
agnoletti	*	168	belvedere	*	205	BRUSINO	**	053
AGRONE	**	140	belvederi	*	095	brustolotti	*	001
aguai	*	041	berlonga	*	053	buse	*	087
ALA*	***	001	bernardi	*	156	buss	*	139
ALBA-PENIA	**	039	BERSONE*	**	012	ca' bianca	*	203
ALBAREDO	*	210	BERTOLDI	*	102	CADERZONE*	**	029
ALBIANO*	**	002	BESAGNO	**	123	CADINE	**	205
ALDENO*	***	003	BESANELLO*	**	013	cadino	*	080
al fol	*	147	BEZZECA* (1)	**	014	cagliari	*	150
algone (2)	*	016	BIACESA DI LEDRO	*	119	CAGNO**	**	030
ALMAZZAGO	*	064	bie	*	016	cagnotti	*	009
AMBLAR*	*	004	BIENO*	**	015	cainari	*	048
ANDALO*	**	005	binio	*	122	CALAVINO*	**	031
ANDOGNO	*	077	birti-lenzi	*	102	CALCERANICA AL LAGO*	**	032
ANGHEBENI	*	210	BIVEDO	**	017	CALDES*	**	033
ANTICA FONTE PEIO (3)	*	136	BOCCALDO	*	203	CALDONAZZO*	**	034
ARCO*	***	006	BOCENAGO*	**	018	CALLIANO*	**	035
ARNAGO	*	110	bogioi	*	150	calvola	*	191
ARSIO	*	027	BOLBENO* (2)	**	019	camperi	*	193
aste	*	210	BOLENTINA	*	110	campestrin	*	113
AVIO*	**	007	bolleri	*	085	campestrini	*	202
azzolini (1)	*	102	BOLOGNANO-VIGNOLE	**	006	CAMPI	**	153
bagni di rabbi	*	150	BONDO* (1)	**	020	CAMPIELLO (2)	*	104
bait	*	040	BONDONE*	**	021	campi golf (1)	*	051
BAITONI	**	021	BONO	*	016	CAMPITELLO DI FASSA* (1)	**	036
BALBIDO	*	017	BORDALA (1)	*	098	CAMPO CARLO MAGNO (3)	*	151
BALLINO	*	083	BORGHETTO	**	007	CAMPO CARLO MAGNO (2)	*	143
BANCO	**	169	BORGO*	***	022	CAMPODENNO*	**	037
barbaniga	*	061	borgo general cantore	*	001	CAMPO LOMASO*	*	107
barcatta	*	209	borti	*	168	CAMPOSILVANO	*	210
barcesino	*	119	bosco	*	157	CAMPREGHERI (1)	*	034
BARCO	**	104	BOSCO	*	061	CAMPREGHERI (1)	*	032
barco	*	080	BOSENTINO-MIGAZZONE*	**	023	CAMPREGHERI (2)	*	056
barco di sotto	*	002	BOZZANA	**	033	canai	*	157
barisei	*	061	BRANCOLINO	**	127	CANALE-SAN CRISTOFORO	**	139
baselga	*	026	brazzaniga	*	139	CANAL SAN BOVO*	**	038
BASELGA DEL BONDONE	**	205	BREGUZZO*	**	024	CANAZEI* (2)	**	039
BASELGA DI PINE**	***	009	brenta	*	034	CANDRIAI (1)	*	205
bastianelli	*	200	BRENTONICO*	**	025	cane'	*	009
bastianello	*	210	BREZ*	**	027	CANEZZA-PORTOLO	**	139
battisti	*	133	BRIONE*	*	028	CAORIA	**	038
BEDOLLO	**	011	bruni	*	210	CAPRIANA*	**	040

segue TAV. 3 - Località abitate e relativa ampiezza demografica

LOCALITÀ ABITATE	Classi di ampiezza demografica	Codice dei Comuni di appartenenza	LOCALITÀ ABITATE	Classi di ampiezza demografica	Codice dei Comuni di appartenenza	LOCALITÀ ABITATE	Classi di ampiezza demografica	Codice dei Comuni di appartenenza
CARANO*	**	041	CAVRASTO	**	017	colonia moretta (3)	*	139
carbonare	*	040	CAZZANO	*	025	colpi	*	087
CARBONARE	**	087	CELENTINO	*	136	COLTURA	*	151
CARES	*	016	CELLEDIZZO	**	136	COMANO	*	107
CARISOLO*	**	042	celva	*	205	COMASINE	*	136
carnalez	*	027	CEMBRA*	**	055	COMIGHELLO*	*	016
ca' rossa	*	183	CENIGA	**	079	compet	*	013
carpeneda	*	087	CENTA SAN NICOLO**	*	056	compet (4)	*	104
CARZANO*	**	043	CENTRALE*	*	011	compet (1)	*	216
CASALINO	*	139	centrale fies	*	079	compi (2)	*	216
casanova	*	209	centrale volta	*	079	CONDINO*	**	066
casari	*	085	CEOLA	**	092	COREDO*	**	067
CASATTA*	*	209	ceole (3)	*	006	CORNALE' (2)	**	098
casetta	*	015	ceole (6)	*	153	CORNE'	**	025
casette	*	098	CERCENA' (2)	*	036	corni	*	085
CASEZ	**	169	cerese'	*	150	cornichel	*	162
casna	*	150	cermis (3)	*	196	coronini (3)	*	048
CASSANA	*	033	cermis (2)	*	050	cort	*	122
castagne'	*	202	ches	*	179	CORTESANO	*	205
castel belfort	*	180	chiausa	*	058	corte superiore	*	163
CASTEL CONDINO*	**	045	CHIESA	*	102	costa	*	193
CASTELFONDO*	**	046	CHIUSOLE	*	144	costa	*	210
CASTELLANO	**	222	CHIZZOLA	**	001	costa	*	058
castelletto	*	200	CIAGO	*	215	COSTA	**	087
castello	*	205	cicona	*	038	costalunga	*	217
castello	*	168	cilla'	*	016	costa rotian (1)	*	064
CASTELLO	*	137	CIMEGO*	**	057	COSTASAVINA	**	139
CASTELLO DI FIEMME*	**	047	CIMIRLO (1)	*	205	COVELO	**	192
CASTELLO TESINO*	**	048	cimoneri	*	058	COVELO*	**	058
CASTEL MADRUZZO	*	101	CINTE TESINO*	**	059	cressino	*	037
CASTELNUOVO*	**	049	cioli (3)	*	056	CRETO*	**	140
castelpietra	*	035	cire'-fratte	**	139	cristini	*	162
CASTIONE	**	025	CIS*	**	060	CROSANO	**	025
caumi	*	157	cisterna	*	161	CROVIANA* (1)	**	068
cavaione	*	017	CIVEZZANO*	**	061	cueli-liberi	*	087
CAVALESE* (1)	**	050	CLES*	**	062	cumerlotti	*	001
cavallar	*	150	CLOZ*	**	063	cumerlotti	*	210
cavallara(2)	*	048	coflari	*	162	CUNEVO*	**	069
CAVARENO*	**	051	COGOLO*	**	136	cure'	*	083
cavazzal	*	050	collegio santa croce (3)	*	115	CUSIANO	**	131
CAVEDAGO*	**	052	COLOGNA	*	140	DAIANO* (1)	**	070
CAVEDINE*	**	053	COLOGNA-GAVAZZO NUOVA (5)	**	191	daldoss	*	052
CAVIZZANA*	**	054	colonia mantovana g.rea (1)	*	009	dalsass	*	052

segue TAV. 3 - Località abitate e relativa ampiezza demografica

LOCALITÀ ABITATE	Classi di ampiezza demografica	Codice dei Comuni di appartenenza	LOCALITÀ ABITATE	Classi di ampiezza demografica	Codice dei Comuni di appartenenza	LOCALITÀ ABITATE	Classi di ampiezza demografica	Codice dei Comuni di appartenenza
DAMBEL*	**	071	FAVRIO	*	083	GAVAZZO NUOVA (2)	*	153
dami	*	188	ferrari	*	009	GAVAZZO NUOVA (3)	*	191
DAONE*	**	072	FAVE'	**	083	GAZZADINA	*	205
DARDINE	*	186	FIERA DI PRIMIERO* (1)	**	084	genzianella (1)	*	051
DARE**	**	073	filippini	*	095	GEROLI	*	193
DARZO	**	183	fiore'	*	009	giazzera (2)	*	203
DASINDO	*	107	FLAVON*	**	086	GIONGHI-CAPPELLA*	**	102
dazio	*	087	folas	*	098	giordani	*	162
deggia	*	166	FOLGARIA*	**	087	girardi di sopra	*	087
deggiano	*	064	FOLGARIDA	*	075	GIUSTINO-VADAIONE* (1)	**	093
DENNO*	**	074	FONDO* (1)	**	088	gli artigianelli (3)	*	139
DERCOLO	*	037	fondo grande (1)	*	087	GOBBERA	*	038
DERMULO	*	186	FONTANA NUOVA-BEVIA*	**	026	GRAUNO*	*	094
deva	*	153	fontanari	*	168	GRESTA	*	172
DIETROBESENO	*	013	FONTANAZZO* (1)	*	113	GRIGNO*	**	095
DIMARO*	**	075	fontani	*	087	grotta	*	006
DON*	**	076	FONTECHEL	**	025	GRUMES*	**	096
donadi	*	168	FOPPIANO	*	210	guarda	*	139
dora'	*	209	foreri-molini	*	087	GUARDIA	*	087
dori	*	087	FORNACE*	**	089	guido cumer	*	001
DORSINO*	**	077	fornace	*	006	IAVRE'	**	223
doss	*	056	forno	*	118	i cappuccini (1)	*	195
dosso	*	210	forte buso (3)	*	147	IMER* (2)	**	097
dosso	*	203	fosse	*	038	ISCHIA	**	139
dosso delle scuole	*	101	fovi	*	009	ISERA*	**	098
DOSSO VERONZA (1)	*	041	foxi	*	210	IVANO-FRACENA*	**	099
DOVENA	*	046	francolini	*	087	LAGO	*	196
DRENA*	**	078	FRASSILONGO	*	090	LAGOLO (1)	*	031
DRES	*	062	fratte	*	189	LAGOLO (1)	*	101
DRO*	**	079	FRAVEGGIO	**	215	lagorai	*	196
duvredo	*	016	FRAVIANO*	**	213	lamar	*	205
edison	*	186	frisanchi	*	056	laneri	*	090
ENGUISO*	**	065	frizzi	*	058	lanzino (1)	*	102
erspameri	*	087	FUCINE	**	131	LARDARO*	*	100
fabbrica	*	180	gabbio	*	205	LARIDO-MARAZZONE	**	017
facchini	*	157	gaggio	*	172	LARZANA*	*	122
facendi	*	177	gallio	*	017	larzonei	*	217
FAEDO*	**	080	gardolo di mezzo	*	205	LASES*	**	108
FAIDA	**	009	GARNIGA NUOVA*	**	091	LASINO*	**	101
FAI DELLA PAGANELLA*	**	081	garniga vecchia superiore	*	091	latini	*	185
falesina	*	216	garzano	*	061	lausen	*	038
fassanel	*	196	gasperi	*	038	LAVIS* (1)	** *	103
FAVER*	**	082	gatter	*	091	le case	*	150

segue TAV. 3 - Località abitate e relativa ampiezza demografica

LOCALITÀ ABITATE	Classi di ampiezza demografica	Codice dei Comuni di appartenenza	LOCALITÀ ABITATE	Classi di ampiezza demografica	Codice dei Comuni di appartenenza	LOCALITÀ ABITATE	Classi di ampiezza demografica	Codice dei Comuni di appartenenza
le gane	*	150	MARILLEVA 1400 (2)	*	114	medil	*	118
LENZI*	*	133	MARTER (2)	**	156	meldola (1)	*	051
LENZIMA	**	098	martincelli	*	095	menas	*	114
LENZUMO	**	065	martinei	*	011	mendola	*	162
LEVICO TERME*	***	104	martinelli	*	188	menegolli (3)	*	056
LINFANO (1)	*	006	martini	*	210	MESTRIAGO*	**	064
LISIGNAGO*	**	105	masen (1)	*	092	MEZZANA*	**	114
lissa	*	048	maset	*	052	MEZZANO* (2)	**	115
LIVO*	**	106	masetti	*	102	mezzaselva	*	087
località monte (1)	*	116	MASETTI	*	139	MEZZOCORONA*	***	116
LOCCA (1)	**	065	masetto (1)	*	167	MEZZOLAGO	*	141
LODRONE (1)	**	183	masetto (1)	*	080	MEZZOLOMBARDO*	***	117
lombardi	*	210	masi	*	043	MEZZOMONTE DI SOPRA	*	087
LON	*	215	masi d'avio	*	007	MEZZOMONTE DI SOTTO	*	087
LONA	**	108	MASI DI CAVALESE	**	050	MIONE-CORTE INFERIORE	**	163
LOPPIO	*	123	MASI DI VIGO	*	200	MIS	*	164
LOVER	**	037	MASI ORNE'	*	095	mittembergh	*	090
LUNDO	*	107	maso ariol	*	192	mocchi	*	053
LUSERNA*	**	109	maso cela	*	041	mocchi	*	202
maderno	*	205	maso cimana	*	074	MOCENIGO	**	163
madice	*	017	maso dolzer	*	139	mochena	*	061
MADONNA DI CAMPIGLIO (3)	**	143	maso gesuiti	*	126	MOENA*	***	118
MADRANO-CANZOLINO	**	139	maso gobbo	*	079	moia'	*	205
magnago	*	061	maso grillo	*	139	MOIETTO (1)	*	161
magre'	*	102	maso inon	*	126	molaren	*	115
MALA	*	168	maso larcher bassetti	*	205	moletta	*	006
MALE* (1)	**	110	maso milano	*	181	MOLINA	**	047
malga laghetto (1)	*	102	maso nuovo	*	116	MOLINA DI LEDRO*	**	119
MALGOLO	**	155	maso osler	*	139	moline	*	166
MALOSCO* (1)	**	111	maso pianezza	*	139	molini	*	162
mama di sopra	*	007	maso puller	*	139	molini	*	156
mama di sotto (1)	*	007	maso rover	*	103	molini	*	048
mantovani doss	*	011	maso san valentino	*	126	molini	*	033
MANZANO	*	123	maso zorzi	*	089	molini	*	110
MARANO	**	098	MASSIMENO*	*	112	molini	*	001
MARCENA*	*	163	mastellina	*	064	molini	*	080
marcheli	*	085	MATASSONE	*	210	MOLINI DI BALDON (1)	*	211
marcheli di san felice	*	085	MATTARELLO	***	205	MOLLARO	**	186
marco	*	050	mattiuZZi	*	164	MOLVENO*	**	120
MARCO	**	161	maurina	*	180	MONCLASSICO*	**	121
margone	*	215	MAZZIN	*	113	moncovo	*	200
MARGONI (1)	*	129	MEANO	**	205	MONTAGNAGA	**	009
MARILLEVA 900 (2)	*	114	MECHEL	**	062	MONTALBIANO	*	209

segue TAV. 3 - Località abitate e relativa ampiezza demografica

LOCALITÀ ABITATE	Classi di ampiezza demografica	Codice dei Comuni di appartenenza	LOCALITÀ ABITATE	Classi di ampiezza demografica	Codice dei Comuni di appartenenza	LOCALITÀ ABITATE	Classi di ampiezza demografica	Codice dei Comuni di appartenenza
monte croce o pontet (3)	*	097	palu'	*	095	PIAZZE	*	011
montepeloso	*	011	PALU'	**	092	PIAZZO	*	172
MONTES	*	110	pampeago (4)	*	196	PIAZZO	**	222
MONTESOVER	**	177	PANCHIA*	**	134	PIAZZOLA	**	150
MONTE TERLAGO	**	192	paneveggio (4)	*	147	piazzole	*	108
MONTEVACCINO	*	205	PANNONE	**	123	piazzoli	*	177
montibelleri	*	156	PANTE'	***	205	piccoli (2)	*	102
monzon	*	145	pante	*	164	piera	*	196
MORI* (3)	***	123	parise	*	188	pietra	*	058
mori	*	001	parlo	*	172	PIETRAMURATA	**	079
mosana	*	092	PARROCCHIA	*	210	PIEVE DI LEDRO*	**	141
MOSCHERI*	**	203	PASSO DL TONALE	*	213	PIEVE TESINO*	**	142
muravalle	*	001	passo lavaze' (3)	*	211	PILCANTE	**	001
mutznasel	*	085	passo rolle	*	174	pineta	*	080
NAGO-TORBOLE* (2)	***	124	patascoss (4)	*	143	pineta	*	116
NANNO*	**	125	PATONE	**	098	PIN-VALLENE (2)	*	192
NAVE SAN FELICE	**	103	PEDERSANO	**	222	PINZOLO* (5)	**	143
NAVE SAN ROCCO*	**	126	pedrazzi	*	193	PISCINE	*	177
nembia	*	166	PEIO	**	136	pitoi	*	011
nistella	*	150	PELLIZZANO*	**	137	pizoi	*	168
NOARNA	**	127	PELUGO*	**	138	PLOZZERI	*	085
NOGARE'	**	139	penasa	*	150	POIA	**	107
NOGAREDO*	**	127	penedallo	*	061	POLSA (2)	*	025
nolesca	*	174	peneri	*	087	POMAROLO*	**	144
NOMESINO	*	123	penia (3)	*	118	ponciach (1)	*	082
NOMI*	**	128	PERA	**	145	pont (4)	*	136
norge (3)	*	205	pergheri	*	193	pontara	*	150
NOSELLARI	*	087	PERGINE VALSUGANA*	***	139	ponte alto	*	205
NOVALEDO* (2)	**	129	perini	*	193	PONTE ARCHE (3)	**	016
novaline di sopra	*	205	petrolli	*	058	PONTE ARCHE (1)	**	107
nuova gazzadina	*	205	pez	*	151	ponte oliveti	*	031
oberi	*	085	pezze (4)	*	097	POR	*	140
OLTRECASTELLO	**	205	pian	*	036	PORTE (3)	**	203
ometto	*	210	pianari	*	190	PORTOLO	*	125
orli	*	081	PIAN DEI PRADI-CAMPREGHERI (1)	*	212	postai	*	156
ORTISE'	*	114		*	050	potrich	*	193
oseli	*	102	pian di milon	*	095	POZZA	*	203
OSPEDALETTO*	**	130	pianello di sopra	*	095	pozza	*	139
OSSANA*	**	131	pianello vallon (1)	*	095	pozza	*	052
padaro	*	006	pianezze	*	171	POZZACCHIO	*	203
PADERGNONE*	**	132	piano	**	064	POZZA DI FASSA* (2)	**	145
palazzi	*	205	PIAZZA*	**	193	pra'	*	172
PALU' (4)	*	151	piazze (6)	*	191	PRACORNO	*	150

segue TAV. 3 - Località abitate e relativa ampiezza demografica


LOCALITÀ ABITATE	Classi di ampiezza demografica	Codice dei Comuni di appartenenza	LOCALITÀ ABITATE	Classi di ampiezza demografica	Codice dei Comuni di appartenenza	LOCALITÀ ABITATE	Classi di ampiezza demografica	Codice dei Comuni di appartenenza
PRADA	*	025	roa	*	048	SAN GIACOMO (2)	*	025
PRADE	**	038	rocchetti	*	102	SAN GIORGIO (2)	**	006
PRA' DEL LAC (1)	*	135	ROMAGNANO	**	205	SAN LAZZARO (2)	*	205
pra' della fava (3)	*	205	ROMALLO* (1)	**	154	SAN LORENZO IN BANALE*	**	166
pradellano	*	142	ROMENO*	**	155	SAN MARTINO DI CASTROZZA (4)	**	174
PRADIBONDO (2)	*	158	RONCEGNO*	**	156	SAN MARTINO DI CASTROZZA (5)	*	201
pra' di sopra	*	087	ronch	*	145	SAN MAURO	*	009
prai	*	023	ronchi	*	205	SAN MICHELE ALL'ADIGE*	**	167
PRANZO	**	191	ronchi	*	001	san nicolo'	*	205
PRASO*	**	146	RONCHI VALSUGANA*	*	157	san nicolo'	*	193
prati	*	001	roncio	*	114	SANO	*	123
prato saiano	*	006	RONCO-CHIESA	*	038	SAN PELLEGRINO (2)	*	118
predaroneri	*	168	RONCOGNO	**	139	san romedio (1)	*	067
PREDAZZO*	***	147	RONCONE*	**	158	SAN SEBASTIANO	*	087
PRE'DI LEDRO	**	119	roncosogno	*	196	SANTA BARBARA (1)	*	135
PREGASINA	*	153	RONZO-CHIENIS*	**	135	SANTA CATERINA	*	139
PREGHENA	**	106	RONZONE* (2)	**	159	santa cecilia	*	001
PREMIONE	*	182	rori	*	168	SANTA CROCE* (1)	*	017
PREORE*	**	148	rotig (2)	*	113	SANTA CROCE (4)	*	016
PRESSANO	**	103	ROVEDA	*	090	santa giuliana	*	104
preti	*	053	rovere'	*	061	SANT'AGNESE	**	061
PREZZO*	**	149	ROVERE' DELLA LUNA*	**	160	santa lucia	*	001
PRIO'	**	214	ROVERETO* (2)	***	161	SANTA MARGHERITA	**	001
propian (4)	*	196	roveri	*	156	SANTA MASSENZA	*	215
pugnai	*	038	rovri	*	193	SANT'ANNA	*	210
PUR (2)	*	119	rozza	*	156	SANT'ANTONIO DI MAVIGNOLA	**	143
quaras (1)	*	172	RUFFRE*	*	162	santel (1)	*	081
QUETTA	*	037	SABBIONARA	**	007	SANT'ORSOLA*	*	168
RAGOLI*	**	151	sabino	*	200	santo stefano	*	089
rampelotti	*	157	SACCONI	*	025	SAN VALENTINO (2)	*	025
RANGO	*	017	sadleri (3)	*	056	san vito	*	062
RANZO	**	215	SAGRON*	*	164	SAN VITO	***	139
RAOSSI*	*	210	salanzada (3)	*	050	SANZENO*	**	169
raut	*	200	SALOBBI	*	027	SAONE	**	199
RAVINA	**	205	saltaria	*	161	SARCHE	**	031
REGNANA	*	011	SALTER	**	155	SARDAGNA	**	205
revedea	*	038	SAMOCLEVO	**	033	SARNONICO* (1)	**	170
REVO* (2)	**	152	SAMONE*	**	165	SASSO	*	127
riccomassimo	*	183	SAN BERNARDO*	**	150	SAVIGNANO	**	144
righi	*	153	san colombano	*	203	sciopeteri	*	090
RIVA	*	210	SAN FELICE*	*	085	SCLEMO	*	182
RIVA DEL GARDA* (5)	***	153	san francesco	*	085	scolari	*	150
RIZZOLAGA-CAMPOLONGO	**	009	SAN GIACOMO	*	033			

segue TAV. 3 - Località abitate e relativa ampiezza demografica


LOCALITÀ ABITATE	Classi di ampiezza demografica	Codice dei Comuni di appartenenza	LOCALITÀ ABITATE	Classi di ampiezza demografica	Codice dei Comuni di appartenenza	LOCALITÀ ABITATE	Classi di ampiezza demografica	Codice dei Comuni di appartenenza
scottini	*	193	SOVER*	**	177	TERMENAGO	*	137
SCURELLE*	**	171	speccheri	*	210	TERMON	**	037
sdruzzina'	*	001	SPERA*	**	178	TERRES*	**	194
SEGA (3)	*	203	SPIAZZO*	**	179	TERZOLAS*	**	195
sega	*	210	spini	*	205	TESERO*	***	196
sega di ala (1)	*	001	SPORMAGGIORE*	**	180	TEZZE	**	095
seghe	*	120	SPORMINORE*	**	181	tezzeli	*	087
SEGNO	**	186	stabilimento alluminio	*	123	TIARNO DI SOPRA*	**	197
SEGONZANO*	**	172	staineri	*	210	TIARNO DI SOTTO*	**	198
segonzzone	*	037	stava	*	196	tiecheri (3)	*	056
SEIO	*	170	stazione castello	*	047	tignerone	*	016
selva	*	095	STAZIONE DI LAVIS (2)	*	103	TIONE DI TRENTO*	***	199
SELVE (1)	*	098	stazione di terzolas	*	195	toldi	*	161
senter	*	161	stedileri	*	193	toldo	*	203
SEO	*	182	stefani	*	168	tolleri	*	133
serafini	*	190	steffene	*	205	TONADICO* (6)	**	201
serafini	*	095	STENICO*	**	182	torbiera	*	083
serci	*	092	STERNIGO	*	009	TORCEGNO*	**	202
SEREGNANO	**	061	STORO*	***	183	torgheli	*	178
serra	*	150	STRADA	**	140	torra	*	186
SERRADA	**	087	stramaiole	*	011	TOSS	**	200
SERRAVALLE	**	001	stramentizzo nuovo	*	047	tovel (3)	*	207
SERSO	**	139	STRAVINO	**	053	TOZZAGA	*	033
sesto	*	016	STREMBO*	**	184	TRANSACQUA* (2)	**	204
settefontane	*	177	striccheri	*	156	travolt (3)	*	192
SEVIGNANO	**	172	STRIGNO* (2)	**	185	TREGIOVO	*	152
SFRUZ* (1)	**	173	STROMBIANO	*	136	tremalzo (1)	*	197
sicina	*	209	STUMIAGA	*	083	TRENTO*	***	205
SIROR* (4)	**	174	SUSA'	**	139	TRES*	**	206
slacche	*	061	taici	*	168	TRET	**	088
slaghenaufi	*	102	TAIO*	**	186	tuenetto	*	186
slosseri	*	177	tamion	*	217	TUENNO*	***	207
SMARANO* (1)	**	175	tasini	*	168	VALCANOVER	**	139
smideri	*	156	tassaineri	*	133	VALCAVA	*	172
soini	*	001	TASSULLO*	**	187	VALDA*	*	208
solaiolo	*	041	TAVERNARO	**	205	valduga	*	193
someda	*	118	TAVODO	*	077	valle	*	209
somrabbi	*	150	teaio	*	172	valle	*	157
SOPRAMONTE	**	205	TELVE*	**	188	valle	*	089
SORAGA*	**	176	TELVE DI SOPRA*	**	189	valle	*	056
SORNE	*	025	TENNA*	**	190	VALLE SAN FELICE	**	123
SORNI	**	103	TENNO*	**	191	vallonga	*	217
sorte	*	118	TERLAGO*	**	192	VAL MARIA-PUR (2)	*	141

segue TAV. 3 - Località abitate e relativa ampiezza demografica

LOCALITÀ ABITATE	Classi di ampiezza demografica	Codice dei Comuni di appartenenza	LOCALITÀ ABITATE	Classi di ampiezza demografica	Codice dei Comuni di appartenenza	LOCALITÀ ABITATE	Classi di ampiezza demografica	Codice dei Comuni di appartenenza
VALMORBIA	*	210	VIARAGO	**	139	VILLE DEL MONTE	**	191
valscot	*	090	VIGALZANO	*	139	villini dell'alpe	*	162
VALSORDA	*	205	VIGNOLA*	*	216	vion	*	206
valt	*	009	VIGO	**	053	virtì	*	087
valternigo	*	092	VIGO ANAUNIA*	**	200	VO'	**	007
VANEZE (1)	*	205	VIGO DI FASSA* (2)	**	217	VOLANO*	***	224
VANZA	**	203	VIGOLO BASELGA	**	205	zaffoni	*	161
varano	*	123	VIGO LOMASO	**	107	zalini	*	011
varda	*	011	VIGOLO VATTARO*	**	219	ZAMBANA NUOVA* (2)	**	225
VARENA* (2)	**	211	VIGO MEANO	**	205	ZAMBANA VECCHIA	*	225
VAROLLO-SCANNA	**	106	VIGO RENDENA*	**	220	zanon	*	150
VASIO	*	088	villa	*	016	zava	*	139
vason (3)	*	205	VILLA-AGNEDO* (1)	**	221	ZENDRI	*	210
VATTARO*	**	212	VILLA BANALE	**	182	ZIANO DI FIEMME*	**	226
VELA	**	205	villaggio	*	209	zimeti	*	085
VERDESINA	*	223	villaggio pian del gac (1)	*	089	zobbio	*	091
vergonzo	*	016	villaggio prosnavalle	*	140	zocchio	*	210
VERLA*	**	092	villaggio san michele (1)	*	001	zodi	*	150
VERVO*	**	214	villaggio s.o.s. (4)	*	205	zonti	*	156
VETRIOLO (3)	*	104	VILLA LAGARINA* (1)	**	222	ZORERI	*	193
VEZZANO*	**	215	VILLAMONTAGNA	**	205	ZORTEA	**	038
via della chiesa	*	101	VILLA RENDENA*	**	223	zorzioli	*	168
viar	*	060	VILLE	**	092	ZUCLO* (2)	**	227



note alle tavole 2 e 3



NOTE PER SINGOLO COMUNE

ALA

- (1) NUCLEO SPECIALE: INSEDIAMENTO RESIDENZIALE CON POPOLAZIONE NON STABILE.
- (2) FRAZIONE SPECIALE: MONTAGNA DISABITATA.

AMBLAR

- (1) FRAZIONE SPECIALE: MONTAGNA DISABITATA.

ANDALO

- (1) FRAZIONE SPECIALE: ISOLA AMMINISTRATIVA.

ARCO

- (1) CENTRO CONTIGUO AL CENTRO NAGO-TORBOLE DEL COMUNE OMONIMO.
- (2) CENTRO CONTIGUO AL CENTRO RIVA DEL GARDA DEL COMUNE OMONIMO.
- (3) NUCLEO CONTIGUO AL NUCLEO OMONIMO DEL COMUNE DI RIVA DEL GARDA.
- (4) FRAZIONE SPECIALE: TERRITORIO IN CONTESTAZIONE CON IL COMUNE DI DRO.
- (5) FRAZIONE SPECIALE: MONTAGNA DISABITATA.

AVIO

- (1) NUCLEO CONTIGUO AL NUCLEO OMONIMO DEL COMUNE DI BRENTINO BELLUNO (VR).
- (2) FRAZIONE SPECIALE: MONTAGNA DISABITATA.

BASELGA DI PINE'

- (1) NUCLEO SPECIALE: CONVITTO.
- (2) FRAZIONE SPECIALE: ISOLA AMMINISTRATIVA; MONTAGNA DISABITATA.
- (3) FRAZIONE SPECIALE: PARTE DI LAGO DIVISO CON IL COMUNE DI BEDOLLO.
- (4) FRAZIONE SPECIALE: LAGO.

BEDOLLO

- (1) FRAZIONE SPECIALE: PARTE DI LAGO DIVISO CON IL COMUNE DI BASELGA DI PINE'.
- (2) FRAZIONE SPECIALE: MONTAGNA DISABITATA.

BEZZECA

- (1) CENTRO CONTIGUO AL CENTRO LOCCA DEL COMUNE DI CONCEI.
- (2) FRAZIONE SPECIALE: MONTAGNA DISABITATA.

BIENO

- (1) FRAZIONE SPECIALE: MONTAGNA DISABITATA.

BLEGGIO INFERIORE

- (1) FRAZIONE SPECIALE: PARTE DELL'ISOLA AMMINISTRATIVA CHE COMPRENDE ANCHE LA FRAZIONE SACCO.
- (2) NUCLEO SPECIALE MONTANO.
- (3) CENTRO CONTIGUO AL CENTRO OMONIMO DEL COMUNE DI LOMASO.
- (4) CENTRO CONTIGUO AL CENTRO OMONIMO DEL COMUNE DI BLEGGIO SUPERIORE.
- (5) FRAZIONE SPECIALE: MONTAGNA DISABITATA; PARTE DELL'ISOLA AMMINISTRATIVA CHE COMPRENDE ANCHE LA FRAZIONE ALGONE.

BLEGGIO SUPERIORE

- (1) CENTRO CONTIGUO AL CENTRO OMONIMO DEL COMUNE DI BLEGGIO INFERIORE.

BOCENAGO

- (1) FRAZIONE SPECIALE: MONTAGNA DISABITATA.

BOLBENO

- (1) FRAZIONE SPECIALE: MONTAGNA DISABITATA.
- (2) CENTRO CONTIGUO AL CENTRO ZUCLO DEL COMUNE OMONIMO.

BONDO

- (1) CENTRO CONTIGUO AL CENTRO PRADIBONDO DEL COMUNE DI RONCONE.
- (2) FRAZIONE SPECIALE: MONTAGNA DISABITATA.

BORGO VALSUGANA

- (1) FRAZIONE SPECIALE: MONTAGNA DISABITATA.

BREGUZZO

- (1) FRAZIONE SPECIALE: ISOLA AMMINISTRATIVA.

BRENTONICO

- (1) TERRITORIO IN CONTESTAZIONE CON IL COMUNE DI MORI.
- (2) CENTRO TEMPORANEO.
- (3) FRAZIONE SPECIALE: ISOLA AMMINISTRATIVA.

BREZ

- (1) FRAZIONE SPECIALE: MONTAGNA DISABITATA.

CADERZONE

- (1) FRAZIONE SPECIALE: LAGO DI SAN GIULIANO, LAGO DI GARZONE' E MINORI.

CAGNO'

- (1) FRAZIONE SPECIALE: ISOLA AMMINISTRATIVA.
- (2) FRAZIONE SPECIALE: PARTE DI LAGO DIVISO TRA PIU' COMUNI.

CALAVINO

- (1) CENTRO TEMPORANEO CONTIGUO AL CENTRO TEMPORANEO OMONIMO DEL COMUNE DI LASINO.
- (2) FRAZIONE SPECIALE: LAGO.

CALCERANICA AL LAGO

- (1) CENTRO CONTIGUO AI CENTRI OMONIMI DEI COMUNI DI CALDONAZZO, CENTA SAN NICOLO' ED AL CENTRO PIAN DEI PRATI DEL COMUNE DI VATTARO.
- (2) FRAZIONE SPECIALE: PARTE DI LAGO DIVISO TRA PIU' COMUNI.

CALDES

- (1) FRAZIONE SPECIALE MONTAGNA DISABITATA.

CALDONAZZO

- (1) CENTRO CONTIGUO AI CENTRI OMONIMI DEI COMUNI DI CALCERANICA AL LAGO, CENTA SAN NICOLO' ED AL CENTRO PIAN DEI PRATI DEL COMUNE DI VATTARO.
- (2) FRAZIONE SPECIALE: PARTE DI LAGO DIVISO TRA PIU' COMUNI.

CALLIANO

- (1) FRAZIONE SPECIALE: ISOLA AMMINISTRATIVA; MONTAGNA DISABITATA.

CAMPITELLO DI FASSA

- (1) CENTRO CONTIGUO AL CENTRO FONTANAZZO DEL COMUNE DI MAZZIN.
- (2) CENTRO CONTIGUO AL CENTRO CANAZEI DEL COMUNE OMONIMO.
- (3) FRAZIONE SPECIALE: MONTAGNA DISABITATA.

CAMPODENNO

- (1) FRAZIONE SPECIALE: MONTAGNA DISABITATA.

CANAL SAN BOVO

- (1) FRAZIONE SPECIALE: MONTAGNA DISABITATA.
- (2) FRAZIONE SPECIALE: ISOLA AMMINISTRATIVA; MONTAGNA DISABITATA.

CANAZEI

- (1) FRAZIONE SPECIALE: BACINO ARTIFICIALE.
- (2) CENTRO CONTIGUO AL CENTRO CERCENA' DEL COMUNE DI CAMPITELLO DI FASSA.
- (3) FRAZIONE SPECIALE: MONTAGNA DISABITATA.
- (4) TERRITORIO IN CONTESTAZIONE CON IL COMUNE DI ROCCA PIETORE (BL); MONTAGNA DISABITATA.

CARANO

- (1) CENTRO TEMPORANEO.
- (2) FRAZIONE SPECIALE: MONTAGNA DISABITATA.

CARISOLO

- (1) FRAZIONE SPECIALE: MONTAGNA DISABITATA.
- (2) FRAZIONE SPECIALE: ISOLA AMMINISTRATIVA; MONTAGNA DISABITATA.
- (3) FRAZIONE SPECIALE: LAGO VEDRETTA, LAGO CORNISELLO, LAGO NERO E MINORI.

CASTELFONDO

- (1) FRAZIONE SPECIALE: MONTAGNA DISABITATA.

NOTE PER SINGOLO COMUNE

CASTELLO-MOLINA DI FIEMME

- (1) FRAZIONE SPECIALE: MONTAGNA DISABITATA.
- (2) FRAZIONE SPECIALE: BACINO ARTIFICIALE DIVISO CON IL COMUNE DI ANTERIVO (BZ).

CASTELLO TESINO

- (1) FRAZIONE SPECIALE: TERRITORIO GRAVITANTE SUL COMUNE DI CANAL SAN BOVO.
- (2) NUCLEO SPECIALE: INSEDIAMENTO RESIDENZIALE CON POPOLAZIONE NON STABILE.
- (3) NUCLEO SPECIALE MONTANO.
- (4) FRAZIONE SPECIALE: MONTAGNA DISABITATA.

CASTELNUOVO

- (1) FRAZIONE SPECIALE: MONTAGNA DISABITATA.

CAVALESE

- (1) CENTRO CONTIGUO AL CENTRO MOLINI DI BALDON DEL COMUNE DI VARENA.
- (2) NUCLEO SPECIALE: INSEDIAMENTO RESIDENZIALE CON POPOLAZIONE NON STABILE; CONTIGUO AL NUCLEO OMONIMO DEL COMUNE DI TESERO.
- (3) NUCLEO SPECIALE: INSEDIAMENTO RESIDENZIALE CON POPOLAZIONE NON STABILE.
- (4) FRAZIONE SPECIALE: MONTAGNA DISABITATA.

CAVARENO

- (1) NUCLEO SPECIALE: INSEDIAMENTO RESIDENZIALE CON POPOLAZIONE NON STABILE.

CAVEDAGO

- (1) FRAZIONE SPECIALE: MONTAGNA DISABITATA.

CAVEDINE

- (1) FRAZIONE SPECIALE: LAGO.

CENTA SAN NICOLÒ

- (1) FRAZIONE SPECIALE: MONTAGNA DISABITATA.
- (2) CENTRO CONTIGUO AI CENTRI OMONIMI DEI COMUNI DI CALCERANICA AL LAGO, CALDONAZZO ED AL CENTRO PIAN DEI PRATI DEL COMUNE DI VATTARO.
- (3) NUCLEO SPECIALE MONTANO.

CIMEGO

- (1) FRAZIONE SPECIALE: ISOLA AMMINISTRATIVA; MONTAGNA DISABITATA.

CIMONE

- (1) FRAZIONE SPECIALE: MONTAGNA DISABITATA.

CINTE TESINO

- (1) FRAZIONE SPECIALE: ISOLA AMMINISTRATIVA; MONTAGNA DISABITATA.

CLES

- (1) FRAZIONE SPECIALE: PARTE DI LAGO DIVISO TRA PIU' COMUNI.
- (2) FRAZIONE SPECIALE: MONTAGNA DISABITATA.

COMMEZZADURA

- (1) NUCLEO SPECIALE: INSEDIAMENTO RESIDENZIALE CON POPOLAZIONE NON STABILE.
- (2) FRAZIONE SPECIALE: MONTAGNA DISABITATA.

CONCEI

- (1) CENTRO CONTIGUO AL CENTRO BEZZECA DEL COMUNE OMONIMO.

CONDINO

- (1) FRAZIONE SPECIALE: MONTAGNA DISABITATA.

COREDÒ

- (1) NUCLEO SPECIALE: CONVENTO.
- (2) FRAZIONE SPECIALE: ISOLA AMMINISTRATIVA; MONTAGNA DISABITATA.

CROVIANA

- (1) CENTRO CONTIGUO AL CENTRO MALE' DEL COMUNE OMONIMO.

CUNEVO

- (1) FRAZIONE SPECIALE: TERRITORIO IN CONTESTAZIONE CON IL COMUNE DI FLAVON.

DAIANO

- (1) CENTRO CONTIGUO AL CENTRO VARENA DEL COMUNE OMONIMO.

DAONE

- (1) FRAZIONE SPECIALE: LAGO DI CAMPO, LAGO NERO E MINORI.
- (2) FRAZIONE SPECIALE: MONTAGNA DISABITATA.

DIMAURO

- (1) FRAZIONE SPECIALE: MONTAGNA DISABITATA.

DON

- (1) FRAZIONE SPECIALE: MONTAGNA DISABITATA.

DRO

- (1) TERRITORIO IN CONTESTAZIONE CON IL COMUNE DI ARCO.

FAEDO

- (1) NUCLEO CONTIGUO AL NUCLEO OMONIMO DEL COMUNE DI SAN MICHELE ALL'ADIGE.

FAI DELLA PAGANELLA

- (1) NUCLEO SPECIALE: INSEDIAMENTO RESIDENZIALE CON POPOLAZIONE NON STABILE.

FAVER

- (1) NUCLEO SPECIALE: INSEDIAMENTO RESIDENZIALE CON POPOLAZIONE NON STABILE.

FIERA DI PRIMIERO

- (1) CENTRO CONTIGUO AI CENTRI TRANSACQUA E TONADICO DEI COMUNI OMONIMI.

FIEROZZO

- (1) FRAZIONE SPECIALE: MONTAGNA DISABITATA.

FLAVON

- (1) TERRITORIO IN CONTESTAZIONE CON IL COMUNE DI CUNEVO.

FOLGARIA

- (1) NUCLEO SPECIALE: INSEDIAMENTO RESIDENZIALE CON POPOLAZIONE NON STABILE.

FONDO

- (1) CENTRO CONTIGUO AL CENTRO MALOSCO DEL COMUNE OMONIMO.

FORNACE

- (1) NUCLEO SPECIALE: INSEDIAMENTO RESIDENZIALE CON POPOLAZIONE NON STABILE.

FRASSILONGO

- (1) FRAZIONE SPECIALE: MONTAGNA DISABITATA.

GIOVO

- (1) NUCLEO SPECIALE: INSEDIAMENTO RESIDENZIALE CON POPOLAZIONE NON STABILE.

GIUSTINO

- (1) FRAZIONE SPECIALE: ISOLA AMMINISTRATIVA; MONTAGNA DISABITATA.
- (2) CENTRO CONTIGUO AL CENTRO PINZOLO DEL COMUNE OMONIMO.

GRIGNO

- (1) NUCLEO CONTIGUO AL NUCLEO OMONIMO DEL COMUNE ENEGO (VI).

IMER

- (1) FRAZIONE SPECIALE: ISOLA AMMINISTRATIVA; MONTAGNA DISABITATA.
- (2) CENTRO CONTIGUO AL CENTRO MEZZANO DEL COMUNE OMONIMO.
- (3) NUCLEO CONTIGUO AL NUCLEO OMONIMO DEL COMUNE DI SOVRAMONTE (BL).
- (4) NUCLEO SPECIALE: INSEDIAMENTO RESIDENZIALE CON POPOLAZIONE NON STABILE.

ISERA

- (1) CENTRO TEMPORANEO.
- (2) CENTRO CONTIGUO AL CENTRO ROVERETO DEL COMUNE OMONIMO.

NOTE PER SINGOLO COMUNE

LARDARO

- (1) FRAZIONE SPECIALE: ISOLA AMMINISTRATIVA; MONTAGNA DISABITATA.

LASINO

- (1) CENTRO TEMPORANEO CONTIGUO AL CENTRO TEMPORANEO OMONIMO DEL COMUNE DI CALAVINO.

LAVARONE

- (1) NUCLEO SPECIALE: INSEDIAMENTO RESIDENZIALE CON POPOLAZIONE NON STABILE.
(2) NUCLEO SPECIALE MONTANO.

LAVIS

- (1) CENTRO CONTIGUO AL CENTRO SAN LAZZARO DEL COMUNE DI TRENTO.
(2) CENTRO CONTIGUO AL CENTRO ZAMBANA NUOVA DEL COMUNE DI ZAMBANA.

LEVICO TERME

- (1) FRAZIONE SPECIALE: LAGO.
(2) CENTRO CONTIGUO AL CENTRO NOVALEDO DEL COMUNE OMONIMO.
(3) CENTRO TEMPORANEO.
(4) NUCLEO SPECIALE: INSEDIAMENTO RESIDENZIALE CON POPOLAZIONE NON STABILE;CONTIGUO AL NUCLEO OMONIMO DEL COMUNE DI VIGNOLE-FALESINA.

LIVO

- (1) FRAZIONE SPECIALE: MONTAGNA DISABITATA.

LOMASO

- (1) CENTRO CONTIGUO AL CENTRO OMONIMO DEL COMUNE DI BLEGGIO INFERIORE.

LONA-LASES

- (1) FRAZIONE SPECIALE: LAGO.
(2) FRAZIONE SPECIALE: ISOLA AMMINISTRATIVA; MONTAGNA DISABITATA.

MALE'

- (1) CENTRO CONTIGUO AL CENTRO CROVIANA DEL COMUNE OMONIMO.

MALOSCO

- (1) CENTRO CONTIGUO AI CENTRI FONDO E RONZONE DEI COMUNI OMONIMI.
(2) FRAZIONE SPECIALE: ISOLA AMMINISTRATIVA; MONTAGNA DISABITATA.

MASSIMENO

- (1) FRAZIONE SPECIALE: ISOLA AMMINISTRATIVA; MONTAGNA DISABITATA.

MAZZIN

- (1) CENTRO CONTIGUO AL CENTRO CAMPITELLO DI FASSA DEL COMUNE OMONIMO.
(2) NUCLEO SPECIALE: INSEDIAMENTO RESIDENZIALE CON POPOLAZIONE NON STABILE.

MEZZANA

- (1) FRAZIONE SPECIALE: MONTAGNA DISABITATA.
(2) CENTRO TEMPORANEO.

MEZZANO

- (1) FRAZIONE SPECIALE: MONTAGNA DISABITATA.
(2) CENTRO CONTIGUO AL CENTRO IMER DEL COMUNE OMONIMO.
(3) NUCLEO SPECIALE: CONVITTO.

MEZZOCORONA

- (1) NUCLEO SPECIALE: INSEDIAMENTO RESIDENZIALE CON POPOLAZIONE NON STABILE.
(2) FRAZIONE SPECIALE: MONTAGNA DISABITATA.

MOENA

- (1) FRAZIONE SPECIALE: MONTAGNA DISABITATA.
(2) CENTRO TEMPORANEO.
(3) NUCLEO SPECIALE MONTANO.

MOLINA DI LEDRO

- (1) FRAZIONE SPECIALE: PARTE DI LAGO DIVISO TRA PIU' COMUNI.
(2) CENTRO TEMPORANEO CONTIGUO AL CENTRO VAL MARIA DEL COMUNE DI PIEVE DI LEDRO.

MOLVENO

- (1) FRAZIONE SPECIALE: MONTAGNA DISABITATA.
(2) FRAZIONE SPECIALE: LAGO.

MORI

- (1) FRAZIONE SPECIALE: TERRITORIO IN CONTESTAZIONE CON IL COMUNE DI BRENTONICO.
(2) FRAZIONE SPECIALE: LAGO.
(3) CENTRO CONTIGUO AL CENTRO ROVERETO DEL COMUNE OMONIMO.

NAGO-TORBOLE

- (1) FRAZIONE SPECIALE: PARTE DI LAGO DIVISO TRA PIU' COMUNI.
(2) CENTRO CONTIGUO AL CENTRO LINFANO DEL COMUNE DI ARCO.

NOGAREDO

- (1) CENTRO CONTIGUO AL CENTRO VILLA LAGARINA DEL COMUNE OMONIMO.

NOVALEDO

- (1) CENTRO CONTIGUO AL CENTRO MARTER DEL COMUNE DI RONCEGNO.
(2) CENTRO CONTIGUO AL CENTRO CAMPIELLO DEL COMUNE DI LEVICO TERME.
(3) FRAZIONE SPECIALE: MONTAGNA DISABITATA.

OSSANA

- (1) FRAZIONE SPECIALE: MONTAGNA DISABITATA.

PADERGNONE

- (1) FRAZIONE SPECIALE: PARTE DI LAGO DIVISO CON IL COMUNE DI VEZZANO.

PALU' DEL FERSINA

- (1) FRAZIONE SPECIALE: MONTAGNA DISABITATA.

PANCHIA'

- (1) FRAZIONE SPECIALE: MONTAGNA DISABITATA.

PEIO

- (1) FRAZIONE SPECIALE: BACINO ARTIFICIALE.
(2) FRAZIONE SPECIALE: MONTAGNA DISABITATA.
(3) CENTRO TEMPORANEO.
(4) NUCLEO SPECIALE: CENTRALE ELETTRICA.
(5) FRAZIONE SPECIALE: LAGO.

PELLIZZANO

- (1) FRAZIONE SPECIALE: MONTAGNA DISABITATA.
(2) FRAZIONE SPECIALE: ISOLA AMMINISTRATIVA; MONTAGNA DISABITATA.

PELUGO

- (1) FRAZIONE SPECIALE: MONTAGNA DISABITATA.

PERGINE VALSUGANA

- (1) FRAZIONE SPECIALE: LAGO DI CANZOLINO E PARTE DEL LAGO DI CALDONAZZO.
(2) FRAZIONE SPECIALE: ISOLA AMMINISTRATIVA; MONTAGNA DISABITATA.
(3) NUCLEO SPECIALE: CONVENTO.

PIEVE DI BONO

- (1) FRAZIONE SPECIALE: MONTAGNA DISABITATA.

PIEVE DI LEDRO

- (1) FRAZIONE SPECIALE: LAGO.
(2) CENTRO TEMPORANEO CONTIGUO AL CENTRO PUR DEL COMUNE DI MOLINA DI LEDRO.

PIEVE TESINO

- (1) FRAZIONE SPECIALE: ISOLA AMMINISTRATIVA; MONTAGNA DISABITATA.
(2) FRAZIONE SPECIALE: MONTAGNA DISABITATA.
(3) FRAZIONE SPECIALE: LAGO DI CIMA D'ASTA, LAGO DI COSTA BRUMELLA E MINORI.

NOTE PER SINGOLO COMUNE

PINZOLO

- (1) FRAZIONE SPECIALE: MONTAGNA DISABITATA.
- (2) CENTRO CONTIGUO AL CENTRO OMONIMO DEL COMUNE DI RAGOLI.
- (3) CENTRO CONTIGUO AL CENTRO PALU' DEL COMUNE DI RAGOLI.
- (4) NUCLEO SPECIALE: INSEDIAMENTO RESIDENZIALE CON POPOLAZIONE NON STABILE.
- (5) CENTRO CONTIGUO AL CENTRO GIUSTINO-VADAIONE DEL COMUNE DI GIUSTINO.
- (6) FRAZIONE SPECIALE: LAGO GELATO, LAGO RITORTO E MINORI.

POZZA DI FASSA

- (1) FRAZIONE SPECIALE: MONTAGNA DISABITATA.
- (2) CENTRO CONTIGUO AL CENTRO VIGO DI FASSA DEL COMUNE OMONIMO.

PREDAZZO

- (1) FRAZIONE SPECIALE: BACINO ARTIFICIALE DIVISO CON IL COMUNE DI SIROR.
- (2) FRAZIONE SPECIALE: MONTAGNA DISABITATA.
- (3) NUCLEO SPECIALE: CENTRALE IDROELETTRICA.
- (4) NUCLEO SPECIALE: CENTRO ORA SPOPOLATO.

RABBI

- (1) FRAZIONE SPECIALE: MONTAGNA DISABITATA.
- (2) FRAZIONE SPECIALE: LAGO CORVO, LAGO ROTONDO E MINORI.

RAGOLI

- (1) FRAZIONE SPECIALE: MONTAGNA DISABITATA; PARTE DELL'ISOLA AMMINISTRATIVA CHE COMPRENDE ANCHE LA FRAZIONE PALU' DI CAMPIGLIO.
- (2) PARTE DELL'ISOLA AMMINISTRATIVA CHE COMPRENDE ANCHE LA FRAZIONE CIMA DI MANDRONE
- (3) CENTRO CONTIGUO AL CENTRO OMONIMO DEL COMUNE DI PINZOLO.
- (4) CENTRO CONTIGUO AL CENTRO MADONNA DI CAMPIGLIO DEL COMUNE DI PINZOLO.

REVO'

- (1) FRAZIONE SPECIALE: PARTE DI LAGO DIVISO TRA PIU' COMUNI.
- (2) CENTRO CONTIGUO AL CENTRO ROMALLO DEL COMUNE OMONIMO.

RIVA DEL GARDA

- (1) TERRITORIO IN CONTESTAZIONE CON IL COMUNE DI TENNO.
- (2) PARTE DI CENTRO CHE RICADE NELLA ZONA IN CONTESTAZIONE CON IL COMUNE DI TENNO.
- (3) FRAZIONE SPECIALE: PARTE DI LAGO DIVISO TRA PIU' COMUNI.
- (4) ISOLA AMMINISTRATIVA.
- (5) CENTRO CHE SI ESTENDE NELLA ZONA IN CONTESTAZIONE CON IL COMUNE DI TENNO E CONTIGUO AI CENTRI SAN GIORGIO DEL COMUNE DI ARCO E COLOGNA-GAVAZZO NUOVA DEL COMUNE DI TENNO.
- (6) NUCLEO CONTIGUO AL NUCLEO OMONIMO DEL COMUNE DI ARCO.

ROMALLO

- (1) CENTRO CONTIGUO AL CENTRO REVO' DEL COMUNE OMONIMO.

RONCEGNO

- (1) FRAZIONE SPECIALE: MONTAGNA DISABITATA.
- (2) CENTRO CONTIGUO AL CENTRO MARGONI DEL COMUNE DI NOVALEDO.

RONCHI VALSUGANA

- (1) FRAZIONE SPECIALE: MONTAGNA DISABITATA.

RONCONE

- (1) ISOLA AMMINISTRATIVA.
- (2) CENTRO CONTIGUO AL CENTRO BONDO DEL COMUNE OMONIMO.
- (3) FRAZIONE SPECIALE: MONTAGNA DISABITATA.

RONZO-CHIENIS

- (1) CENTRO TEMPORANEO.
- (2) FRAZIONE SPECIALE: MONTAGNA DISABITATA.

RONZONE

- (1) FRAZIONE SPECIALE: ISOLA AMMINISTRATIVA; MONTAGNA DISABITATA.
- (2) CENTRO CONTIGUO AI CENTRI MALOSCO E SARNONICO DEI COMUNI OMONIMI.

ROVERETO

- (1) CENTRO TEMPORANEO.
- (2) CENTRO CONTIGUO AI CENTRI MORI E VILLA LAGARINA DEI COMUNI OMONIMI, AL CENTRO CORNALE' DEL COMUNE DI ISERA E AI CENTRI PORTE E SEGA DEL COMUNE DI TRAMBILENO.

RUMO

- (1) FRAZIONE SPECIALE: MONTAGNA DISABITATA.

SAGRON MIS

- (1) FRAZIONE SPECIALE: MONTAGNA DISABITATA.

SAN LORENZO IN BANALE

- (1) FRAZIONE SPECIALE: MONTAGNA DISABITATA.

SAN MICHELE ALL'ADIGE

- (1) NUCLEO CONTIGUO AL NUCLEO OMONIMO DEL COMUNE DI FAEDO.

SANZENO

- (1) FRAZIONE SPECIALE: PARTE DI LAGO DIVOSO TRA PIU' COMUNI.

SARNONICO

- (1) CENTRO CONTIGUO AL CENTRO RONZONE DEL COMUNE OMONIMO.

SCURELLE

- (1) FRAZIONE SPECIALE: MONTAGNA DISABITATA.

SEGONZANO

- (1) NUCLEO SPECIALE MONTANO.

SFRUZ

- (1) CENTRO CONTIGUO AL CENTRO SMARANO DEL COMUNE OMONIMO.

SIROR

- (1) FRAZIONE SPECIALE: BACINO ARTIFICIALE DIVISO CON IL COMUNE DI PREDAZZO.
- (2) FRAZIONE SPECIALE: MONTAGNA DISABITATA.
- (3) FRAZIONE SPECIALE: LAGO.
- (4) CENTRO CONTIGUO AL CENTRO OMONIMO DEL COMUNE DI TONADICO.

SMARANO

- (1) CENTRO CONTIGUO AL CENTRO SFRUZ DEL COMUNE OMONIMO.

SORAGA

- (1) FRAZIONE SPECIALE: ISOLA AMMINISTRATIVA
- (2) FRAZIONE SPECIALE: MONTAGNA DISABITATA.

SPERA

- (1) FRAZIONE SPECIALE: ISOLA AMMINISTRATIVA; MONTAGNA DISABITATA.

SPIAZZO

- (1) FRAZIONE SPECIALE: ISOLA AMMINISTRATIVA; MONTAGNA DISABITATA.
- (2) FRAZIONE SPECIALE: MONTAGNA DISABITATA.

SPORMAGGIORE

- (1) FRAZIONE SPECIALE: MONTAGNA DISABITATA.

SPORMINORE

- (1) FRAZIONE SPECIALE: MONTAGNA DISABITATA.

STENICO

- (1) FRAZIONE SPECIALE: ISOLA AMMINISTRATIVA; MONTAGNA DISABITATA.
- (2) FRAZIONE SPECIALE: MONTAGNA DISABITATA.

STORO

- (1) CENTRO CONTIGUO AL CENTRO PONTE CAFFARO DEL COMUNE DI BAGOLINO (BS).

STREMBO

- (1) FRAZIONE SPECIALE: MONTAGNA DISABITATA.
- (2) FRAZIONE SPECIALE: ISOLA AMMINISTRATIVA

NOTE PER SINGOLO COMUNE

STRIGNO

- (1) FRAZIONE SPECIALE: MONTAGNA DISABITATA.
- (2) CENTRO CONTIGUO AL CENTRO VILLA-AGNEDEO DEL COMUNE OMONIMO.

TAIO

- (1) FRAZIONE SPECIALE: PARTE DI LAGO DIVISO TRA PIU' COMUNI.

TASSULLO

- (1) FRAZIONE SPECIALE: PARTE DI LAGO DIVISO TRA PIU' COMUNI.
- (2) FRAZIONE SPECIALE: ISOLA AMMINISTRATIVA; MONTAGNA DISABITATA

TELVE

- (1) FRAZIONE SPECIALE: MONTAGNA DISABITATA.

TENNO

- (1) FRAZIONE SPECIALE: MONTAGNA DISABITATA.
- (2) FRAZIONE SPECIALE: TERRITORIO IN CONTESTAZIONE CON IL COMUNE DI RIVA DEL GARDA.
- (3) PARTE DI CENTRO CHE RICADE NELLA ZONA IN CONTESTAZIONE CON IL COMUNE DI RIVA DEL GARDA.
- (4) FRAZIONE SPECIALE: LAGO.
- (5) CENTRO CHE SI ESTENDE NELLA ZONA IN CONTESTAZIONE CON IL COMUNE DI RIVA DEL GARDA E CONTIGUO AL CENTRO OMONIMO DI QUEST'ULTIMO COMUNE.
- (6) NUCLEO SPECIALE: INSEDIAMENTO RESIDENZIALE CON POPOLAZIONE NON STABILE.

TERLAGO

- (1) FRAZIONE SPECIALE: LAGO DI TERLAGO E MINORI.
- (2) CENTRO TEMPORANEO.
- (3) NUCLEO SPECIALE: ESERCIZIO PUBBLICO.

TERZOLAS

- (1) NUCLEO SPECIALE: CONVENTO.

TESERO

- (1) FRAZIONE SPECIALE: MONTAGNA DISABITATA.
- (2) FRAZIONE SPECIALE: LAGO.
- (3) NUCLEO SPECIALE: INSEDIAMENTO RESIDENZIALE CON POPOLAZIONE NON STABILE; CONTIGUO AL NUCLEO OMONIMO DEL COMUNE DI CAVALESE.
- (4) NUCLEO SPECIALE: INSEDIAMENTO RESIDENZIALE CON POPOLAZIONE NON STABILE.

TIARNO DI SOPRA

- (1) NUCLEO SPECIALE: INSEDIAMENTO RESIDENZIALE CON POPOLAZIONE NON STABILE.

TIONE DI TRENTO

- (1) FRAZIONE SPECIALE: ISOLA AMMINISTRATIVA; MONTAGNA DISABITATA.
- (2) FRAZIONE SPECIALE: MONTAGNA DISABITATA.
- (3) PARTE DELL'ISOLA AMMINISTRATIVA CHE COMPRENDE ANCHE LA FRAZIONE SOLVIA.
- (4) FRAZIONE SPECIALE: MONTAGNA DISABITATA; PARTE DELL'ISOLA AMMINISTRATIVA CHE COMPRENDE ANCHE LA FRAZIONE SAONE.

TONADICO

- (1) FRAZIONE SPECIALE: MONTAGNA DISABITATA;
- (2) FRAZIONE SPECIALE: MONTAGNA DISABITATA; PARTE DELL'ISOLA AMMINISTRATIVA CHE COMPRENDE ANCHE LE FRAZIONI DI CIMON DELLA PALA E SAN MARTINO DI CASTROZZA.
- (3) FRAZIONE SPECIALE: MONTAGNA DISABITATA; PARTE DELL'ISOLA AMMINISTRATIVA CHE COMPRENDE ANCHE LE FRAZIONI CIMA DI IURIBRUTTO E SAN MARTINO DI CASTROZZA.
- (4) PARTE DELL'ISOLA AMMINISTRATIVA CHE COMPRENDE ANCHE LE FRAZIONI CIMA DI IURIBRUTTO E CIMON DELLA PALA.
- (5) CENTRO CONTIGUO AL CENTRO OMONIMO DEL COMUNE DI SIROR.
- (6) CENTRO CONTIGUO AI CENTRI FIERA DI PRIMIERO, SIROR E TRANSACQUA DEI COMUNI OMONIMI.

TORCEGNO

- (1) FRAZIONE SPECIALE: MONTAGNA DISABITATA.

TRAMBIENO

- (1) FRAZIONE SPECIALE: TERRITORIO IN CONTESTAZIONE CON IL COMUNE DI VALLARSA.
- (2) NUCLEO SPECIALE: ESERCIZIO PUBBLICO.
- (3) CENTRO CONTIGUO AL CENTRO ROVERETO DEL COMUNE OMONIMO.

TRANSACQUA

- (1) FRAZIONE SPECIALE: MONTAGNA DISABITATA.
- (2) CENTRO CONTIGUO AI CENTRI FIERA DI PRIMIERO E TONADICO DEI COMUNI OMONIMI.

TRENTO

- (1) CENTRO TEMPORANEO.
- (2) CENTRO CONTIGUO AL CENTRO LAVIS DEL COMUNE OMONIMO.
- (3) NUCLEO SPECIALE: INSEDIAMENTO RESIDENZIALE CON POPOLAZIONE NON STABILE.
- (4) NUCLEO SPECIALE: COLONIA PERMANENTE.

TUENNO

- (1) FRAZIONE SPECIALE: MONTAGNA DISABITATA.
- (2) FRAZIONE SPECIALE: LAGO.
- (3) NUCLEO SPECIALE: INSEDIAMENTO RESIDENZIALE CON POPOLAZIONE NON STABILE.

VALLARSA

- (1) FRAZIONE SPECIALE: MONTAGNA DISABITATA.
- (2) FRAZIONE SPECIALE: LAGO.
- (3) TERRITORIO IN CONTESTAZIONE CON IL COMUNE DI TRAMBIENO.

VARENA

- (1) CENTRO CONTIGUO AL CENTRO CAVALESE DEL COMUNE OMONIMO.
- (2) CENTRO CONTIGUO AL CENTRO DAIANO DEL COMUNE OMONIMO.
- (3) NUCLEO SPECIALE: INSEDIAMENTO RESIDENZIALE CON POPOLAZIONE NON STABILE.

VATTARO

- (1) CENTRO CONTIGUO AL CENTRO CAMPREGHERI DEI COMUNI DI CALCERANICA AL LAGO, CALDONAZZO E CENTA SAN NICOLO'.

VERMIGLIO

- (1) FRAZIONE SPECIALE: MONTAGNA DISABITATA.

VEZZANO

- (1) FRAZIONE SPECIALE: LAGO DIVISO CON IL COMUNE DI PADERGNONE.

VIGNOLA-FALESINA

- (1) NUCLEO SPECIALE: INSEDIAMENTO RESIDENZIALE CON POPOLAZIONE NON STABILE; CONTIGUO AL NUCLEO OMONIMO DEL COMUNE DI LEVICO TERME.
- (2) NUCLEO SPECIALE: INSEDIAMENTO RESIDENZIALE CON POPOLAZIONE NON STABILE.

VIGO DI FASSA

- (1) FRAZIONE SPECIALE: MONTAGNA DISABITATA.
- (2) CENTRO CONTIGUO AL CENTRO POZZA DI FASSA DEL COMUNE OMONIMO.

VILLA AGNEDEO

- (1) CENTRO CONTIGUO AL CENTRO STRIGNO DEL COMUNE OMONIMO.

VILLA LAGARINA

- (1) CENTRO CONTIGUO AI CENTRI NOGAREDO E ROVERETO DEI COMUNI OMONIMI.

VILLA RENDENA

- (1) FRAZIONE SPECIALE: MONTAGNA DISABITATA.

ZAMBANA


- (1) FRAZIONE SPECIALE: ISOLA AMMINISTRATIVA; MONTAGNA DISABITATA.
- (2) CENTRO CONTIGUO AL CENTRO STAZIONE DI LAVIS DEL COMUNE DI LAVIS.

ZIANO DI FEMME


- (1) FRAZIONE SPECIALE: MONTAGNA DISABITATA.

ZUCLO

- (1) FRAZIONE SPECIALE: ISOLA AMMINISTRATIVA
- (2) CENTRO CONTIGUO AL CENTRO BOLBENO DEL COMUNE OMONIMO.



appendice



A — Variazioni territoriali e di nome nelle circoscrizioni amministrative
(periodo: 24 ottobre 1971 - 25 ottobre 1981)

Comuni	Superficie e popolazione riferite al censimento del 24-10-1971 (Situazione prima della variazione)			VARIAZIONI Specie e relativo provvedimento	Superficie e popolazione oggetto della variazione			Superficie e popolazione riferite al censimento del 24-10-1971 (Situazione dopo la variazione)		
	Superficie ha	Popolazione			Superficie ha	Popolazione		Superficie ha	Popolazione	
		residente	presente			residente	presente		residente	presente
Provincia di Bolzano-Bozen										
Varna-Vahrn	7.951	2.951	3.467	Per modifica di confine, staccata zona di territorio ed aggregata al comune di Fortezza-Franzensfeste	940	298	283	7.011	2.653	3.184
				(Legge 23 luglio 1973, n. 8 B.U. della Regione n. 33 del 31 luglio 1973)						
Fortezza-Franzensfeste ..	5.234	1.014	1.048	Per modifica di confine, aggregata zona di territorio staccata dal comune di Varna-Vahrn	940	298	283	6.174	1.312	1.331
				(Legge 23 luglio 1973, n. 8 B.U. della Regione n. 33 del 31 luglio 1973)						
Marlengo-Marling	1.480	2.179	2.394	Distacco della frazione di Foresta-Franzensfeste e sua aggregazione al comune di Lagundo-Algund	200	312	319	1.280	1.867	2.075
				(Legge Reg. 2 settembre 1974, n. 9 B.U.R. n. 41 del 3 settembre 1974)						
Lagundo-Algund	2.161	3.212	3.212	Aggregata la frazione di Foresta staccata dal comune di Marlengo-Marling	200	312	319	2.361	3.524	3.531
				(Legge Reg. 2 settembre 1974, n. 9 B.U.R. n. 41 del 3 settembre 1974)						
Senale-U.L. Frau im Walde	1.275	358	323	Comune unificato con quello di S. Felice-St. Felix per formare il nuovo comune di Senale-S. Felice-U.L. Frau im Walde-St. Felix	1.275	358	323	—	—	—
				(Legge Reg. 2 settembre 1974, n. 8 B.U.R. n. 41 del 3 settembre 1974)						
S. Felice-St. Felix	1.480	403	365	Comune unificato con quello di Senale per formare il nuovo comune di Senale-S. Felice-U.L. Frau im Walde-St. Felix	1.480	403	365	—	—	—
				(Legge Reg. 2 settembre 1974, n. 8 B.U.R. n. 41 del 3 settembre 1974)						
Senale-S. Felice-U.L. Frau im Walde-St. Felix	—	—	—	Nuovo comune formatosi a seguito dell'unificazione dei comuni di Senale e di S. Felice-U.L. Frau im Walde-St. Felix	2.755	761	688	2.755	761	688
				(Legge Reg. 2 settembre 1974, n. 8 B.U.R. n. 41 del 3 settembre 1974)						
Cortaccia sulla strada del vino-Kurtatsch an der Weinstrasse	3.056	1.951	1.882	Modificata la circoscrizione territoriale a seguito del distacco di una zona di territorio aggregata al comune di Termeno sulla strada del vino-Tramin an der Weinstrasse	118	111	102	2.938	1.840	1.780
				(Legge Reg. 14 gennaio 1978, n. 2 B.U.R. n. 4 del 17 gennaio 1978)						
Termeno sulla strada del vino-Tramin an der Weinstrasse	1.824	2.775	2.995	Modificata la circoscrizione territoriale a seguito dell'aggregazione di una zona di territorio staccata dal comune di Cortaccia sulla strada del vino-Kurtatsch an der Weinstrasse	118	111	102	1.942	2.886	3.097
				(Legge Reg. 14 gennaio 1978, n. 2 B.U.R. n. 4 del 17 gennaio 1978)						
Castelbello-Ciardes Kastelbell-Tschars	5.386	2.187	2.056	Modificata la circoscrizione territoriale a seguito del distacco di una zona di territorio aggregata al comune di Naturno-Naturns	2	(a)	(a)	5.384	2.187	2.056
				(Legge Reg. 31 luglio 1980, n. 10 B.U.R. n. 41 del 5 agosto 1980)						
Naturno-Naturns	6.704	3.579	3.365	Modificata la circoscrizione territoriale a seguito dell'aggregazione di una zona di territorio staccata dal comune di Castelbello-Ciardes - Kastelbell-Tschars	2	(a)	(a)	6.706	3.579	3.365
				(Legge Reg. 31 luglio 1980, n. 10 B.U.R. n. 41 del 5 agosto 1980)						
Naturno-Naturns	6.706	3.579	3.365	Modificata la circoscrizione territoriale a seguito del distacco di una zona di territorio aggregata al comune di Castelbello-Ciardes - Kastelbell-Tschars	2	(a)	(a)	6.704	3.579	3.365
				(Legge Reg. 31 luglio 1980, n. 10 B.U.R. n. 41 del 5 agosto 1980)						
Castelbello-Ciardes Kastelbell-Tschars	5.384	2.187	2.056	Modificata la circoscrizione territoriale a seguito dell'aggregazione di una zona di territorio staccata dal comune di Naturno-Naturns	2	(a)	(a)	5.386	2.187	2.056
				(Legge Reg. 31 luglio 1980, n. 10 B.U.R. n. 41 del 5 agosto 1980)						

(a) Zona disabitata

A — Variazioni territoriali e di nome nelle circoscrizioni amministrative (*segue*)

(periodo: 24 ottobre 1971 - 25 ottobre 1981)

Comuni	Superficie e popolazione riferite al censimento del 24-10-1971 (Situazione prima della variazione)			VARIAZIONI	Superficie e popolazione riferite al censimento del 24-10-1971 (Situazione dopo la variazione)			
	Superficie ha	Popolazione			Specie e relativo provvedimento	Superficie ha	Popolazione	
		residente	presente				residente	presente

Provincia di Trento

Lasino	1.688	1.035	992	Modificata la circoscrizione territoriale a seguito del distacco di una zona di territorio aggregata al comune di Calavino	75	86	87	1.613	949	905
				(Legge Reg. 23 giugno 1978, n. 9 B.U.R. n. 32 del 28 giugno 1978)						
Calavino	1.195	1.004	938	Modificata la circoscrizione territoriale a seguito dell'aggregazione di una zona di territorio staccata dal comune di Lasino	75	86	87	1.270	1.090	1.025
				(Legge Reg. 23 giugno 1978, n. 9 B.U.R. n. 32 del 28 giugno 1978)						
Carzano	171	397	384	Modificata la circoscrizione territoriale a seguito del distacco di una zona di territorio aggregata al comune di Telve	4	(a)	(a)	167	397	384
				(Legge Reg. 9 dicembre 1979, n. 7 B.U.R. n. 62 del 18 dicembre 1979)						
Telve	6.485	1.686	1.596	Modificata la circoscrizione territoriale a seguito dell'aggregazione di una zona di territorio staccata dal comune di Carzano	4	(a)	(a)	6.489	1.686	1.596
				(Legge Reg. 9 dicembre 1979, n. 7 B.U.R. n. 62 del 18 dicembre 1979)						
Telve	6.489	1.686	1.596	Modificata la circoscrizione territoriale a seguito del distacco di una zona di territorio aggregata al comune di Carzano	4	(a)	(a)	6.485	1.686	1.596
				(Legge Reg. 9 dicembre 1979, n. 7 B.U.R. n. 62 del 18 dicembre 1979)						
Carzano	167	397	384	Modificata la circoscrizione territoriale a seguito dell'aggregazione di una zona di territorio staccata dal comune di Telve	4	(a)	(a)	171	397	384
				(Legge Reg. 9 dicembre 1979, n. 7 B.U.R. n. 62 del 18 dicembre 1979)						
Castello di Fiemme	5.448	1.907	1.805	Assunta la denominazione di Castello-Molina di Fiemme	—	—	—	—	—	—
				(Legge 7 settembre 1973, n. 15 B.U. della Regione n. 39 dell'11-9-1973)						
Castello - Molina di Fiemme	5.448	1.907	1.805	Nuova denominazione del comune di Castello di Fiemme	—	—	—	—	—	—
				(Legge 7 settembre 1973, n. 15 B.U. della Regione n. 39 dell'11-9-1973)						

(a) Zona disabitata

B — Zone di territorio in contestazione tra Comuni

Zone di territorio in contestazione			Epoca della contestazione	Comuni interessati alla contestazione	Popolazione residente		Superficie km ²	
Denominazione	Popolazione residente	Superficie km ²			Totale	di cui in zona contestata	Totale	di cui in contestazione

Provincia di Bolzano-Bozen

Gaschin	—	0,05	1981	Prato allo Stelvio-Prad Am Stilfserjock Stelvio-Stilfs	2.808 1.405	—	51,36 140,92	0,05 —
Valnera di Sotto - Bosco Dimiso	—	0,39	1981	Prato dello Stelvio-Prad Am Stilfserjock Stelvio-Stilfs	2.808 1.405	—	51,36 140,92	0,39 —
Cevedale	—	0,74	1981	Valfurva (SO) Martello-Martell	2.768 902	—	215,25 143,82	0,74 —

Provincia di Trento

Giare	11	0,23	1981	Arco Dro	11.737 2.913	11	63,25 27,94	0,23 —
Corona	—	0,04	1981	Cunevo Flavon	543 509	—	5,59 7,53	0,04 —
Bornina-Frugoni	—	5,31	1951	Mori Brentonico	7.924 3.161	—	34,54 62,67	5,31 —
Gavazzo Nuova	109	0,02	1951	Tenno Riva del Garda	1.556 13.233	109	28,29 42,46	0,02 —
Malga Zocchi	—	0,56	1971	Trambileno Vallarsa	1.218 1.492	—	50,21 78,38	0,56 —
Monte Marmolada	—	2,79	1971	Rocca Pietrore (BL) Canazei	1.772 1.608	—	76,03 67,20	2,79 —

