

12°

censimento generale
della popolazione

25 ottobre 1981

Volume III

**popolazione delle frazioni geografiche
e delle località abitate dei comuni**

Fascicoli regionali

3 - LOMBARDIA

ISTITUTO CENTRALE DI STATISTICA	
UFF. REGIONALE per la CAMPANIA	
BIBLIOTECA	
Prot. 86	Fos.
Napoli 23	519 86



istat

Istituto Centrale di Statistica

roma 1986

Al fine di favorire la diffusione e l'utilizzazione dei dati e delle informazioni, l'ISTAT autorizza la riproduzione parziale o totale del contenuto del presente volume con la citazione della fonte.

indice

Introduzione

1. Premessa	pag.	IX
2. Definizioni	»	X
3. Diffusione dei dati	»	XII
4. Qualità dei dati	»	XII
5. Avvertenze particolari	»	XIV

Provincia di VARESE

Tavola 1 — Superficie territoriale e densità. Numero delle frazioni geografiche, dei centri e dei nuclei. Popolazione residente per tipo di località abitata	»	3
Tavola 2 — Altitudine e popolazione residente dei Comuni, delle frazioni geografiche e delle località abitate	»	5
Tavola 3 — Località abitate e relativa ampiezza demografica	»	13
Note alle Tavole 2 e 3	»	19

Provincia di COMO

Tavola 1 — Superficie territoriale e densità. Numero delle frazioni geografiche, dei centri e dei nuclei. Popolazione residente per tipo di località abitata	»	25
Tavola 2 — Altitudine e popolazione residente dei Comuni, delle frazioni geografiche e delle località abitate	»	29
Tavola 3 — Località abitate e relativa ampiezza demografica	»	42
Note alle Tavole 2 e 3	»	51

Provincia di SONDRIO

Tavola 1 — Superficie territoriale e densità. Numero delle frazioni geografiche, dei centri e dei nuclei. Popolazione residente per tipo di località abitata	»	59
Tavola 2 — Altitudine e popolazione residente dei Comuni, delle frazioni geografiche e delle località abitate	»	61
Tavola 3 — Località abitate e relativa ampiezza demografica	»	67
Note alle Tavole 2 e 3	»	73

Provincia di MILANO

Tavola 1 — Superficie territoriale e densità. Numero delle frazioni geografiche, dei centri e dei nuclei. Popolazione residente per tipo di località abitata	pag. 79
Tavola 2 — Altitudine e popolazione residente dei Comuni, delle frazioni geografiche e delle località abitate	» 83
Tavola 3 — Località abitate e relativa ampiezza demografica	» 97
Note alle Tavole 2 e 3	» 109

Provincia di BERGAMO

Tavola 1 — Superficie territoriale e densità. Numero delle frazioni geografiche, dei centri e dei nuclei. Popolazione residente per tipo di località abitata	» 117
Tavola 2 — Altitudine e popolazione residente dei Comuni, delle frazioni geografiche e delle località abitate	» 121
Tavola 3 — Località abitate e relativa ampiezza demografica	» 135
Note alle Tavole 2 e 3	» 145

Provincia di BRESCIA

Tavola 1 — Superficie territoriale e densità. Numero delle frazioni geografiche, dei centri e dei nuclei. Popolazione residente per tipo di località abitata	» 153
Tavola 2 — Altitudine e popolazione residente dei Comuni, delle frazioni geografiche e delle località abitate	» 156
Tavola 3 — Località abitate e relativa ampiezza demografica	» 168
Note alle Tavole 2 e 3	» 179

Provincia di PAVIA

Tavola 1 — Superficie territoriale e densità. Numero delle frazioni geografiche, dei centri e dei nuclei. Popolazione residente per tipo di località abitata	» 185
Tavola 2 — Altitudine e popolazione residente dei Comuni, delle frazioni geografiche e delle località abitate	» 188
Tavola 3 — Località abitate e relativa ampiezza demografica	» 200
Note alle Tavole 2 e 3	» 211

Provincia di CREMONA


Tavola 1 — Superficie territoriale e densità. Numero delle frazioni geografiche, dei centri e dei nuclei. Popolazione residente per tipo di località abitata	» 217
Tavola 2 — Altitudine e popolazione residente dei Comuni, delle frazioni geografiche e delle località abitate	» 219
Tavola 3 — Località abitate e relativa ampiezza demografica	» 226
Note alle Tavole 2 e 3	» 233

Provincia di MANTOVA

Tavola 1 — Superficie territoriale e densità. Numero delle frazioni geografiche, dei centri e dei nuclei. Popolazione residente per tipo di località abitata	pag. 237
Tavola 2 — Altitudine e popolazione residente dei Comuni, delle frazioni geografiche e delle località abitate	» 238
Tavola 3 — Località abitate e relativa ampiezza demografica	» 244
Note alle Tavole 2 e 3	» 253

Appendice

A — Variazioni territoriali e di nome nelle circoscrizioni amministrative (periodo: 24 ottobre 1971 - 54 ottobre 1981)	» 257
B — Zone di territorio in contestazione tra i Comuni	» 261



introduzione

1. — PREMESSA

Il 12° Censimento generale della popolazione e il Censimento generale delle abitazioni sono stati effettuati con riferimento alla data del 25 ottobre 1981, in attuazione della legge 18 dicembre 1980, n. 864 e del relativo regolamento di esecuzione (D.P.R. 28 settembre 1981, n. 542).

Il piano della rilevazione è stato predisposto sulla base delle proposte formulate da un'apposita Commissione di studio istituita presso l'Istituto Centrale di Statistica della quale hanno fatto parte docenti universitari e rappresentanti di Amministrazioni Pubbliche, nonché di vari Enti interessati all'utilizzazione dei dati censuari.

Il piano di pubblicazione, modificato rispetto al 1971, in particolare per quanto riguarda la disponibilità dei risultati in funzione delle diverse aggregazioni territoriali, si articola nel modo seguente:

Volume I — **Primi risultati provinciali e comunali sulla popolazione e sulle abitazioni (Dati provvisori)** (Maggio 1982)

Volume II — **Dati sulle caratteristiche strutturali della popolazione e delle abitazioni**

Tomo 1 — Fascicoli provinciali (95 fascicoli)

Tomo 2 — Fascicoli regionali (20 fascicoli)

Tomo 3 — Fascicolo nazionale

Volume III — **Popolazione delle frazioni geografiche e delle località abitate dei Comuni** (20 fascicoli regionali e 1 fascicolo nazionale).

Volume IV — **Atti del censimento.**

Un apposito volume riporta i dati sulla popolazione residente legale dei singoli Comuni, un altro, infine, sarà dedicato ad una relazione illustrativa ed interpretativa dei risultati censuari.

Il presente fascicolo consta di tre tavole:

Tavola 1 — **Superficie territoriale e densità - Numero delle frazioni geografiche, dei centri e dei nuclei. Popolazione residente per tipo di località abitata.**

Tavola 2 — **Altitudine e popolazione residente dei Comuni, delle frazioni geografiche e delle località abitate.**

Tavola 3 — **Località abitate e relativa ampiezza demografica.**

Qui di seguito vengono riportate ed illustrate le definizioni dei caratteri ai quali si riferiscono i dati contenuti nel fascicolo; allo scopo di assicurare una esatta interpretazione dei dati stessi, vengono, inoltre, fornite avvertenze per alcuni aspetti particolari, nonché talune indicazioni sugli ulteriori canali di accesso all'informazione censuaria e sulla qualità dei risultati.

Per una più completa conoscenza delle modalità tecniche seguite per l'esecuzione del censimento, vedasi il fascicolo dell'Istituto Centrale di Statistica - 12° Censimento della popolazione e 6° Censimento dell'industria, del commercio, dei servizi e dell'artigianato, 25-26 ottobre 1981, *Disposizioni e istruzioni per gli Organi periferici*, Roma 1981.

Le denominazioni e le circoscrizioni territoriali dei Comuni, delle Province e delle Regioni fanno riferimento alla situazione esistente alla data del 25 ottobre 1981 (Cfr. Istituto Centrale di Statistica - *Elenco dei Comuni al 25 ottobre 1981*, Roma 1982).

2. — DEFINIZIONI

2.1 — **Frazioni geografiche e località abitate** - Le frazioni geografiche e le località abitate di ciascun Comune sono quelle individuate e delimitate sul piano topografico formato dai Comuni stessi con le tavolette al 25.000 dell'Istituto Geografico Militare e approvato dall'Istituto Centrale di Statistica (*).

Gli aspetti particolari appresso indicati delle frazioni geografiche e delle località abitate sono posti in evidenza con apposite note alle tavole 2 e 3 di ciascuna Provincia.

2.2 — **Frazione geografica** - Area del territorio comunale comprendente almeno un centro abitato, nonché nuclei abitati e case sparse gravitanti sul centro o sui centri abitati. Sono considerate, inoltre, frazioni geografiche a se stanti, anche se disabitate:

a) le isole amministrative, cioè le parti di territorio comunale circondate interamente dal territorio di altro o altri Comuni, e le isole marittime o lacuali;

b) le zone di territorio che hanno il proprio luogo di raccolta nel territorio di altro Comune, anche se comprendono centri temporanei;

c) le zone di territorio di alta montagna completamente disabitate, le paludi, gli acquitrini e i laghi appartenenti ad un solo Comune, purché di una certa ampiezza;

d) la parte di lago spettante a ciascun Comune, qualora il lago risulti diviso tra più Comuni;

e) le zone di territorio in contestazione tra due o più Comuni.

2.3 — **Località abitata** - Area più o meno vasta di territorio, conosciuta di norma con un nome proprio, sulla quale sono situate una o più case raggruppate o sparse.

I tipi di località considerati sono: il centro abitato, il nucleo abitato, le case sparse.

(*) Le istruzioni per la formazione del piano topografico sono riportate in allegato al fascicolo dell'Istituto Centrale di Statistica «Anagrafe della popolazione» - Metodi e Norme - Serie B, n. 18 - giugno 1979.

— *Centro abitato*: aggregato di case contigue o vicine con interposte strade, piazze e simili, o comunque brevi soluzioni di continuità, caratterizzato dall'esistenza di servizi od esercizi pubblici determinanti un luogo di raccolta ove sogliono concorrere anche gli abitanti dei luoghi vicini per ragioni di culto, istruzione, affari, approvvigionamenti e simili.

Sono considerate «centri abitati temporanei» le località turistiche, di cura e villeggiatura non abitate continuativamente aventi, però, nel periodo di attività stagionale, i requisiti del centro abitato.

— *Nucleo abitato*: aggregato di case contigue o vicine, con almeno cinque famiglie residenti, privo del luogo di raccolta che caratterizza il centro abitato. Il carattere di nucleo abitato è, inoltre, riconosciuto:

a) al gruppo, anche minimo, di case situate in zona montana, quando vi abitino almeno due famiglie e le condizioni della viabilità siano tali da rendere difficili e comunque non frequenti i rapporti con le altre località abitate;

b) all'aggregato di case (dirute e non dirute) in zona montana, già sede di popolazione e, alla data del censimento, completamente o parzialmente disabitato per il noto fenomeno dello spopolamento montano;

c) ai fabbricati di aziende agricole e zootecniche (cascine, fattorie, masserie, ecc), anche se costituiti da una sola unità, purché il numero delle famiglie ivi abitanti non sia inferiore a cinque;

d) ai conventi, alle case di cura, alle colonie climatiche e sanatoriali, agli orfanotrofi, alle case di correzione, alle scuole-convitto situati in aperta campagna;

e) agli edifici distanti da centri e nuclei abitati, con servizi od esercizi pubblici (stazione ferroviaria, centrale idroelettrica, spaccio, chiesa, ecc.), purché negli stessi o nelle eventuali case prossime, da comprendere nel nucleo, abitino almeno due famiglie;

f) agli aggregati di case con popolazione non stabile, di case, cioè, adibite quasi esclusivamente a residenza secondaria, anche se, alla data del censimento, completamente o parzialmente disabitate.

— *Case sparse*: case disseminate per la campagna o situate lungo strade e tali da non poter costituire nemmeno un nucleo abitato.

I centri e i nuclei abitati possono risultare costituiti da case situate nel territorio di due o più Comuni confinanti; in tal caso, ferma restando la competenza territoriale dei Comuni, gli agglomerati di case al di qua e al di là della linea di confine sono considerati centri abitati o nuclei abitati tra loro contigui.

2.4 — Popolazione residente - La popolazione residente di ciascun Comune è costituita dalle persone aventi dimora abituale nel Comune ed ivi presenti alla data del censimento e dalle persone aventi anch'esse dimora abituale nel Comune, ma che alla data del censimento risultavano assenti per uno dei seguenti motivi:

— emigrazione in altro Comune o all'estero, nel caso si tratti di emigrazione per l'esercizio di occupazioni stagionali o temporanee;

— servizio di leva, di richiamo alle armi, di volontariato;

— istruzione, noviziato religioso;

— ricovero in istituti di cura, di qualsiasi natura, purché la permanenza nel Comune di temporanea presenza non superi i due anni;

— detenzione in attesa di giudizio, condanna inferiore a cinque anni, obbligo di soggiorno per misura di prevenzione, rieducazione, purché la permanenza nel Comune di temporanea presenza non superi i cinque anni;

- affari, turismo, breve cura e simili;
- servizio statale all'estero;
- missione fuori sede, compresa la frequenza di corsi di qualificazione o aggiornamento professionali, nonché di avanzamento;
- imbarco su navi della marina militare e mercantile.

La popolazione residente, a norma dell'art. 2 del D.P.R. 542 del 28 settembre 1981, è considerata popolazione legale. Il relativo ammontare per Comuni, Province e Stato è pubblicato sulla G.U. n. 95 del 7 aprile 1983, Supplemento ordinario n. 17.

3. — DIFFUSIONE DEI DATI

Allo scopo di favorire un'ampia utilizzazione dei dati raccolti con il censimento si precisa quanto segue:

- le tavole pubblicate nel presente fascicolo possono essere fornite su nastro magnetico;
- le richieste comportano il rimborso delle spese vive sostenute per l'approntamento del supporto e devono essere inoltrate a: Istituto Centrale di Statistica, Servizio Censimenti, Reparto Cens/D, via Cesare Balbo n. 16 - 00100 Roma.

4. — QUALITÀ DEI DATI

4.1. — **Generalità** - Il problema del controllo della qualità dei dati, che costituisce una delle fasi più delicate di ogni indagine statistica, si presenta ancor più accentuato in occasione delle operazioni censuarie, dalla raccolta dei dati alla pubblicazione dei risultati.

Circa la procedura di controllo che l'Istituto ha adottato nelle varie fasi delle operazioni censuarie per assicurare in generale il più alto livello di attendibilità e coerenza dei risultati, si rimanda all'introduzione al Volume II (paragrafo 5), *Dati sulle caratteristiche strutturali della popolazione e delle abitazioni*.

Qui di seguito si accenna brevemente alle operazioni di verifica effettuate per assicurare, nei limiti del possibile, la necessaria accuratezza nella delimitazione delle frazioni geografiche e delle località abitate e il più alto grado di esattezza dei dati sulla relativa popolazione residente.

4.2 — **Frazioni geografiche** - Occorre precisare che le frazioni geografiche sono entità statistiche di studio dell'assetto della popolazione sul territorio. Esse non interferiscono con altre ripartizioni d'ordine politico-amministrativo del territorio comunale.

Poiché le frazioni geografiche sono determinate dall'attrazione che i centri abitati — in quanto dotati di servizi ed esercizi pubblici — esplicano nei confronti della popolazione delle località vicine di grado inferiore (nuclei abitati e case sparse), ne consegue che la loro individuazione dipende, oltre che dalla configurazione fisica dei luoghi, anche dalle strutture urbanistiche che variano più o meno intensamente nel corso del tempo.

Al riguardo deve rilevarsi che le trasformazioni intervenute nella realtà urbanistica, rispetto al passato censimento, hanno comportato l'eliminazione di un certo numero di frazioni geografiche.

In genere si è trattato di frazioni geografiche che avevano perduto l'individualità propria della frazione geografica. Ciò è avvenuto di norma a causa dello sviluppo dell'attività edilizia, che ha determinato il congiungimento di centri abitati prima a se stanti o che, comunque, ha modificato l'assetto della popolazione sul territorio.

Talora, pur essendo la situazione urbanistica rimasta immutata, si è reso necessario eliminare alcune frazioni geografiche in quanto esse sono risultate prive dei requisiti richiesti.

4.3 — Località abitate - Particolare cura è stata posta nel verificare che la rappresentazione cartografica dei centri e dei nuclei abitati corrispondesse al loro effettivo sviluppo edilizio. Nei casi di mancato aggiornamento delle tavolette al 25.000 si è provveduto a richiedere ai Comuni planimetrie e rilievi recenti del territorio comunale, al fine di perfezionare le delimitazioni delle località abitate con riferimento alla continuità fisica dei rispettivi aggregati abitativi.

4.4 — Determinazione della popolazione per frazioni geografiche e località abitate - La determinazione dei dati sulla popolazione per frazioni geografiche e località abitate ha richiesto un complesso lavoro di revisione delle risultanze censuarie. Hanno formato oggetto di approfondito esame comparativo i seguenti elaborati censuari:

a) cartografia (tavolette I.G.M. al 25.000) contenente le delimitazioni delle circoscrizioni territoriali dei Comuni, nonché le delimitazioni delle frazioni geografiche e delle località abitate: trattasi dei piani topografici del censimento redatti dai Comuni ed approvati dall'Istituto Centrale di Statistica;

b) cartografia contenente le delimitazioni delle sezioni di censimento (terzo esemplare dei piani topografici e/o altra cartografia a scala maggiore);

c) tabulati contenenti i toponimi delle frazioni geografiche e delle località abitate con i relativi dati di altitudine;

d) stati di sezione definitivi: trattasi dei modelli ISTAT/CP/9 contenenti l'elenco dei fogli di famiglia e di convivenza secondo la frazione geografica e la singola località di appartenenza e con l'indicazione delle principali notizie sulla popolazione e sulle abitazioni;

e) tabulati contenenti la popolazione di ciascuna sezione di censimento per tipo di località abitata: trattasi di tabulati ottenuti dallo spoglio meccanografico dei fogli di famiglia e di convivenza in funzione del quesito sul tipo di località abitata (centro abitato, nucleo abitato, case sparse).

L'esame comparativo delle due serie di cartografia ha avuto lo scopo di verificare la regolarità delle delimitazioni delle sezioni di censimento rispetto alle delimitazioni delle frazioni geografiche e delle località abitate. Al riguardo occorre ricordare che la suddivisione del territorio comunale in sezioni di censimento doveva rispondere ai seguenti criteri:

— le sezioni di censimento dovevano essere costituite nell'ambito di ciascuna frazione geografica e/o circoscrizione amministrativa;

— una sezione di censimento non doveva comprendere più centri abitati o più nuclei abitati, ma un solo centro abitato o un solo nucleo abitato;

— mentre un centro abitato poteva essere scomposto in più sezioni di censimento in considerazione della sua dimensione, un nucleo abitato non doveva mai essere scisso in più sezioni di censimento;

— per le case sparse dovevano essere costituite preferibilmente sezioni di censimento a sé stanti, a meno che non si fosse trattato di: 1) case sparse che, tenuto conto del carattere urbanizzato del territorio in cui insistevano, potevano essere considerate come una appendice dei centri abitati vicini; in tal caso era opportuno che le case sparse fossero comprese nella stessa sezione di censimento relativa al centro abitato su cui gravitavano, pur conservando la qualificazione di case sparse che loro compete in conseguenza della dislocazione abbastanza distanziata l'una dall'altra; 2) case sparse situate in una contrada di cui faceva parte anche un centro o un nucleo abitato; in tal caso, al fine di conservare l'unitarietà della contrada, poteva essere utile comprendere nella stessa sezione di censimento relativa al centro o al nucleo abitato anche le case sparse circoscrivibili.

Una volta verificata la configurazione delle sezioni di censimento rispetto alle frazioni geografiche e alle località abitate, è stato effettuato un ulteriore controllo per accertare che tutte le frazioni geografiche e località abitate rappresentate sulla cartografia e già registrate su nastro magnetico trovassero esatta corrispondenza con quelle elencate sugli stati di sezione definitivi di cui al punto *d*). In tutti i casi di mancata corrispondenza si è provveduto a sviluppare una serie di contatti con i Comuni interessati, prevalentemente tramite telefono, invio di lettere e visite in loco, per concordare le rettifiche da apportare ai piani topografici e/o ai modelli ISTAT/CP/9 in ordine alla distribuzione dei fogli di famiglia e di convivenza per frazioni geografiche e località abitate.

Le risultanze dei modelli ISTAT/CP/9 come sopra corretti sono state messe a confronto con i dati sulla popolazione residente per sezione di censimento e per tipo di località abitata contenuti nel tabulato di cui al punto *e*).

L'anzidetto confronto ha consentito di individuare sul tabulato stesso:

f) le sezioni del censimento che discordavano dai modelli ISTAT/CP/9 quanto alla distribuzione della popolazione per tipo di località abitata;

g) le sezioni di censimento in ciascuna delle quali erano state comprese, in contrasto con le disposizioni impartite dall'Istituto Centrale di Statistica, più località abitate dello stesso tipo (più centri abitati o più nuclei abitati).

Nelle sezioni di censimento di cui al punto *f*) sono stati rettificati i dati di popolazione per tipo di località abitata in base alle risultanze dei modelli ISTAT/CP/9.

Le sezioni di censimento di cui al punto *g*) sono state scisse in tante sezioni quante erano le località abitate dello stesso tipo in esse comprese, allo scopo di poter stabilire una correlazione biunivoca tra sezioni di censimento e località abitate.

Si è, quindi, proceduto alla codificazione e registrazione delle sezioni di censimento con i dati del tabulato di cui al punto *e*), in modo che ad ogni sezione di censimento fossero abbinati i codici della frazione geografica e della località abitata corrispondenti.

Dall'abbinamento del *file* delle frazioni geografiche e delle località abitate con il *file* delle sezioni di censimento come sopra codificate e registrate è stato ottenuto il nastro contenente i dati di popolazione residente e di altitudine delle frazioni geografiche e delle località abitate dei Comuni contenuti nella presente pubblicazione.

È appena il caso di avvertire che lo stabilito collegamento delle sezioni di censimento con le corrispondenti frazioni geografiche e località abitate potrà essere utilizzato per disaggregare meccanicamente i dati censuari secondo le anzidette entità territoriali sub-comunali.

5. — AVVERTENZE PARTICOLARI

5.1 — **Caratteri tipografici:** per facilitare la lettura, le denominazioni delle entità territoriali considerate nelle tavole 2 e 3, sono state evidenziate con caratteri tipografici differenti e precisamente: COMUNI in maiuscolo nero, FRAZIONI GEOGRAFICHE in maiuscolo chiaro, CENTRI ABITATI in maiuscolo chiaro di corpo più piccolo, NUCLEI ABITATI in minuscolo chiaro, CASE SPARSE in minuscolo inclinato chiaro.

5.2 — **Altitudine:** per i Comuni e le frazioni geografiche è stata indicata l'altitudine massima e minima del rispettivo territorio; tali valori sono stati determinati prescindendo dalle altitudini concernenti le zone di territorio in contestazione fra Comuni.

L'altitudine dei centri abitati si riferisce al principale luogo di raccolta (di norma la piazza del municipio o della chiesa parrocchiale o del mercato); l'altitudine dei nuclei abitati fa riferimento ad un punto intermedio del terreno su cui sorgono le case dei nuclei stessi.

5.3 — **Casa comunale:** la località abitata (generalmente il centro capoluogo) ove è situata la casa comunale, è contrassegnata con asterisco.

5.4 — **Elenco in ordine alfabetico delle località abitate** - In considerazione della rilevanza giuridica che varie disposizioni di legge o regolamentari attribuiscono all'entità della popolazione delle località abitate (cfr., ad esempio, Provvedimento C.I.P. n. 949 dell'11/11/1961 - Contributi di allacciamento per l'energia elettrica; legge 8/3/1968 n. 221 - Provvedimenti a favore dei farmacisti rurali; D.P.R. 27/10/1976 n. 800 - Norme in materia di tariffe telefoniche), si è ritenuto opportuno fornire, con la tavola 3, l'elenco completo in ordine alfabetico delle località abitate di ciascuna Provincia con l'indicazione sia delle classi di ampiezza demografica, sia dei Comuni di appartenenza mediante i codici meccanografici dei Comuni stessi (cfr. tavola 1). Le classi di ampiezza demografica considerate sono state indicate come segue:

* fino a 199 abitanti

** da 200 a 1999 abitanti

*** 2000 abitanti ed oltre.

5.5 — **Variazioni territoriali:** l'elenco dei Comuni che hanno subito variazioni territoriali e di nome tra il 1971 e il 1981 è riportato in Appendice (parte A).

5.6 — **Superficie territoriale:** i dati della superficie territoriale dei Comuni sono stati forniti dagli Uffici Tecnici Erariali; si fa presente che eventuali variazioni di superficie di minima entità non segnalate in Appendice sono conseguenti a verifiche periodiche effettuate dagli stessi Uffici Tecnici Erariali.

5.7 — **Territori in contestazione** - Premesso che, allo scopo di evitare omissioni o duplicazioni, la rilevazione censuaria nei territori in contestazione tra due o più Comuni è stata affidata ad uno solo dei Comuni interessati, occorre precisare quanto segue:


a) permanendo irrisolta la controversia territoriale, i territori in contestazione sono stati riportati sulla Tav. 2 in corrispondenza di ciascuno dei Comuni interessati; ovviamente, ai fini del calcolo del numero delle frazioni geografiche, dei centri abitati e dei nuclei abitati, riportato nella Tav. 1, essi sono stati considerati una sola volta e, precisamente, nell'ambito del Comune incaricato della rilevazione censuaria;

b) le controversie insorte in ordine all'appartenenza all'uno o all'altro Comune della popolazione residente nei territori oggetto di contestazione sono state risolte in base alle risultanze anagrafiche, nel senso che sono state computate nella popolazione di ciascun Comune le famiglie che risultavano di fatto iscritte nella rispettiva anagrafe della popolazione residente;

c) le superfici delle zone di territorio in contestazione, riportate in Appendice (parte B), costituiscono un « di cui » delle superfici totali dei Comuni.


Ai fini dell'imputazione delle superfici contestate alla superficie totale dell'uno o dell'altro Comune interessato, si è avuto riguardo alle circoscrizioni comunali quali risultano delimitate sulle carte topografiche al 25.000 edite dall'Istituto Geografico Militare, nel presupposto che tali circoscrizioni facciano riferimento alle medesime risultanze catastali da cui sono desunte le superfici dei Comuni.

In mancanza di altro valido criterio, l'attribuzione delle superfici contestate è stata necessariamente omessa nei pochi casi in cui i confini comunali sono rimasti indefiniti anche sulla cartografia I.G.M.



tavole

PROVINCIA DI VARESE



**TAV. 1 - Superficie territoriale e densità - Numero delle frazioni geografiche, dei centri e dei nuclei
Popolazione residente per tipo di località abitata**

Codice dei Comuni	COMUNI	Superficie territoriale km ²	Popolazione residente	Densità ab./km ²	FRAZIONI GEOGRAFICHE numero	LOCALITÀ ABITATE					
						Centri			Nuclei		Case sparse
						Numero	Popolazione	% su popolazione residente	Numero	Popolazione	Popolazione
001	AGRA	3,04	351	115	1	1	264	75	1	44	43
002	ALBIZZATE	3,84	5.135	1.337	1	1	5.085	99	1	19	31
003	ANGERA	17,58	5.267	300	2	5	4.704	89	4	196	367
004	ARCISATE	12,16	8.802	724	1	2	7.823	89	—	—	979
005	ARSAGO SEPRIO	10,35	3.822	369	1	1	3.750	98	1	52	20
006	AZZATE	4,72	3.655	774	2	1	3.105	85	3	127	423
007	AZZIO	2,25	632	281	1	1	532	84	2	62	38
008	BARASSO	4,02	1.524	379	1	1	1.487	98	—	—	37
009	BARDELLO	2,32	1.268	547	4	1	1.189	94	1	18	61
010	BEDERO VALCUVIA	2,55	398	156	1	1	398	100	—	—	—
011	BESANO	3,57	1.991	558	1	1	1.892	95	1	49	50
012	BESNATE	7,68	4.533	590	1	1	4.380	97	1	122	31
013	BESOZZO	13,52	7.711	570	2	1	7.241	94	8	247	223
014	BIANDRONNO	8,37	2.883	344	5	1	2.768	96	—	—	115
015	BISUSCHIO	7,12	3.624	509	1	2	2.761	76	4	721	142
016	BODIO LOMNAGO	4,45	1.541	346	2	1	1.424	92	—	—	117
017	BREBBIA	6,31	3.208	508	2	1	2.927	91	1	54	227
018	BREGANO	2,26	539	238	2	1	422	78	—	—	117
019	BRENTA	4,25	1.490	351	1	1	1.382	93	—	—	108
020	BREZZO DI BEDERO	8,22	829	101	2	5	747	90	—	—	82
021	BRINZIO	6,41	630	98	1	1	628	100	—	—	2
022	BRISSAGO-VALTRAVAGLIA	6,32	728	115	2	3	458	63	5	91	179
023	BRUNELLO	1,64	735	448	1	1	321	44	1	126	288
024	BRUSIMPIANO	5,93	956	161	2	2	912	95	—	—	44
025	BUGUGGIATE	2,61	2.779	1.065	2	1	2.779	100	—	—	—
026	BUSTO ARSIZIO	30,27	79.728	2.634	1	1	79.321	99	1	16	391
027	CADEGLIANO-VICONAGO	10,25	1.783	174	1	4	1.357	76	2	42	384
028	CADREZZATE	5,00	1.518	304	2	1	1.387	91	1	31	100
029	CAIRATE	11,31	7.196	636	1	3	7.017	98	5	179	—
030	CANTELLO	9,09	3.954	435	1	2	3.651	92	2	174	129
031	CARAVATE	5,05	2.201	436	1	1	2.004	91	3	146	51
032	CARDANO AL CAMPO	9,38	11.471	1.223	1	1	11.471	100	—	—	—
033	CARNAGO	6,22	4.569	735	1	2	4.076	89	1	85	408
034	CARONNO PERTUSELLA	8,60	11.494	1.337	1	2	11.210	98	1	284	—
035	CARONNO VARESINO	5,62	4.207	749	1	3	4.009	95	3	168	30
036	CASALE LITTA	10,66	2.104	197	2	4	1.580	75	7	498	26
037	CASALZUIGNO	7,29	1.066	146	1	2	853	80	2	114	99
038	CASCIAGO	4,03	3.206	796	1	1	3.099	97	—	—	107
039	CASORATE SEMPIONE	6,89	4.308	625	1	1	4.298	100	—	—	10
040	CASSANO MAGNAGO	12,19	19.917	1.634	1	1	19.433	98	—	—	484
041	CASSANO VALCUVIA	4,10	462	113	1	1	230	50	—	—	232
042	CASTELLANZA	6,92	15.936	2.303	1	1	15.882	100	—	—	54
043	CASTELLO CABIAGLIO	7,14	384	54	1	1	379	99	—	—	5
044	CASTELSEPRIO	3,88	1.077	278	1	1	1.046	97	1	25	6
045	CASTELVECCANA	20,95	1.765	84	2	5	1.400	79	1	117	248
046	CASTIGLIONE OLONA	7,09	7.171	1.011	2	2	6.958	97	2	67	146
047	CASTRONNO	3,74	4.520	1.209	1	3	4.423	98	1	25	72
048	CAVARIA CON PREMEZZO	3,23	4.514	1.398	1	2	4.428	98	1	53	33
049	CAZZAGO BRABBIA	3,86	729	189	3	1	714	98	—	—	15
050	CISLAGO	10,92	7.264	665	1	2	6.531	90	2	69	664
051	CITTIGLIO	11,49	3.634	316	2	2	3.542	97	2	46	46
052	CLIVIO	2,90	1.710	590	1	1	1.634	96	1	22	54
053	COCQUIO-TREVISAGO	9,56	4.707	492	1	2	4.250	90	1	57	400
054	COMABBIO	4,76	805	169	3	1	648	80	1	7	150
055	COMERIO	5,65	2.017	357	1	1	1.847	92	1	77	93
056	CREMENAGA	4,60	677	147	1	1	677	100	—	—	—
057	CROSIO DELLA VALLE	1,49	460	309	1	1	305	66	1	16	139
058	CUASSO AL MONTE	16,73	2.952	176	1	4	2.448	83	5	503	1
059	CUGLIATE-FABIASCO	6,68	2.490	373	1	1	2.234	90	2	106	150
060	CUNARDO	6,04	2.135	353	1	1	1.872	88	3	148	115
061	CURIGLIA CON MONTEVIASCO	11,30	252	22	2	2	243	96	1	9	—
062	CUVEGLIO	7,70	2.181	283	1	2	2.181	100	—	—	—
063	CUVIO	5,93	1.236	208	1	1	1.100	89	1	134	2
064	DAVERIO	4,02	1.912	476	1	1	1.040	54	5	221	651
065	DUMENZA	18,49	1.163	63	2	3	817	70	5	196	150
066	DUNO	2,51	136	54	1	1	126	93	—	—	10
067	FAGNANO OLONA	8,66	10.488	1.211	1	1	10.368	99	1	120	—
068	FERNO	8,51	5.166	607	1	2	5.152	100	—	—	14
069	FERRERA DI VARESE	1,48	533	360	2	1	249	47	4	151	133
070	GALLARATE	20,97	47.259	2.254	1	1	47.259	100	—	—	—
071	GALLIATE LOMBARDO	3,70	544	147	2	1	328	60	—	—	216
072	GAVIRATE	13,34	9.119	684	2	1	8.896	98	—	—	223
073	GAZZADA SCHIANNO	4,75	4.523	952	1	2	4.196	93	3	156	171
074	GEMONIO	3,68	2.232	607	1	1	1.976	89	—	—	256
075	GERENZANO	9,76	7.817	801	1	1	7.483	96	3	296	38
076	GERMIGNAGA	6,17	3.232	524	2	1	3.163	98	3	57	12
077	GOLASECCA	7,43	2.569	346	1	1	2.371	92	—	—	198
078	GORLA MAGGIORE	5,34	4.087	765	1	1	3.983	97	—	—	104
079	GORLA MINORE	7,72	6.327	820	1	1	6.295	99	—	—	32
080	GORNATE-OLONA	4,78	1.578	330	2	2	1.206	76	3	213	159
081	GRANTOLA	2,07	790	382	1	1	728	92	—	—	62
082	INARZO	2,43	659	271	2	1	657	100	—	—	2

segue TAV. 1 - Superficie territoriale e densità - Numero delle frazioni geografiche, dei centri e dei nuclei
Popolazione residente per tipo di località abitata

Codice dei Comuni	C O M U N I	Superficie territoriale km ²	Popolazione residente	Densità ab/km ²	FRAZIONI GEOGRAFICHE numero	LOCALITÀ ABITATE					
						Centri			Nuclei		Case sparse
						Numero	Popolazione	% su popolazione residente	Numero	Popolazione	Popolazione
083	INDUNO OLONA	12,45	9.585	770	1	1	9.458	99	1	52	75
084	ISPRA	15,79	4.636	294	2	2	4.537	98	—	—	99
085	JERAGO CON ORAGO	4,03	4.340	1.077	1	1	4.340	100	—	—	—
086	LAVENA PONTE TRESA	4,42	5.043	1.141	2	1	4.934	98	1	39	70
087	LAVENO-MOMBELLO	25,92	9.037	349	4	3	8.493	94	10	544	—
088	LEGGIUNO	13,19	3.011	228	3	6	2.092	69	7	504	415
089	LONATE CEPPINO	4,78	3.393	710	1	2	3.174	94	5	140	79
090	LONATE POZZOLO	29,12	10.967	377	2	2	10.659	97	3	79	229
091	LOZZA	1,67	944	565	1	1	632	67	4	237	75
092	LUINO	20,95	15.510	740	2	4	14.292	92	9	462	756
093	LUVINATE	4,17	1.196	287	1	1	1.148	96	—	—	48
094	MACCAGNO	16,95	2.248	133	5	4	2.103	94	3	92	53
095	MALGESSO	2,78	1.005	362	1	1	592	59	3	169	244
096	MALNATE	8,79	13.438	1.529	1	2	13.260	99	2	120	58
097	MARCHIROLO	5,51	2.312	420	1	1	2.280	99	—	—	32
098	MARNATE	4,81	5.576	1.159	1	1	5.531	99	—	—	45
099	MARZIO	1,98	255	129	1	1	234	92	—	—	21
100	MASCIAGO PRIMO	1,95	164	84	1	1	126	77	—	—	38
101	MERCALLO	5,34	1.536	288	2	1	1.519	99	1	17	—
102	MESENZANA	4,91	963	196	1	1	546	57	1	152	265
103	MONTEGRINO VALTRAVAGLIA	10,26	989	96	1	2	635	64	7	315	39
104	MONVALLE	4,07	1.323	325	2	2	1.283	97	1	16	24
105	MORAZZONE	5,48	3.867	706	1	1	3.666	95	3	141	60
106	MORNAGO	12,35	3.485	282	1	4	3.054	88	2	65	366
107	OGGIONA CON SANTO STEFANO	2,73	3.606	1.321	1	2	3.606	100	—	—	—
108	OLGIATE OLONA	7,30	9.331	1.278	1	1	9.331	100	—	—	—
109	ORIGGIO	8,05	5.785	719	1	1	5.528	96	2	211	46
110	ORINO	3,83	600	157	1	1	600	100	—	—	—
111	OSMATE	3,43	484	141	2	1	232	48	—	—	252
112	PINO SULLA SPONDA DEL LAGO MAGGIORE	7,11	304	43	2	1	188	62	1	116	—
113	PORTO CERESIO	4,84	2.668	551	2	1	2.650	99	1	12	6
114	PORTO VALTRAVAGLIA	16,00	2.479	155	2	3	2.215	89	4	171	93
115	RANCIO VALCUVIA	4,48	632	141	1	2	557	88	2	40	35
116	RANCO	6,35	1.014	160	2	2	1.009	100	—	—	5
117	SALTRIO	3,47	2.779	801	1	1	2.524	91	1	55	200
118	SAMARATE	15,98	14.535	910	1	4	14.331	99	1	204	—
141	SANGIANO	2,23	1.233	553	1	2	1.233	100	—	—	—
119	SARONNO	10,84	36.732	3.389	1	1	36.732	100	—	—	—
120	SESTO CALENDE	23,89	9.944	416	2	8	8.519	86	14	818	607
121	SOLBIATE ARNO	3,01	3.522	1.170	1	3	3.442	98	1	53	27
122	SOLBIATE OLONA	4,92	4.205	855	1	1	4.163	99	—	—	42
123	SOMMA LOMBARDO	30,54	16.913	554	2	4	16.499	98	4	205	209
124	SUMIRAGO	11,50	5.059	440	1	5	4.633	92	—	—	426
125	TAINO	7,75	2.760	356	1	2	2.628	95	1	73	59
126	TERNATE	5,05	2.305	456	3	1	1.941	84	1	64	300
127	TRADATE	21,19	16.473	777	1	1	16.234	99	1	118	121
128	TRAVEDONA-MONATE	9,14	3.327	364	2	1	2.359	71	3	509	459
129	TRONZANO LAGO MAGGIORE	11,04	340	31	3	2	282	83	—	—	58
130	UBOLDO	10,60	8.453	797	1	1	7.986	94	8	421	46
131	VALGANNA	12,48	1.382	111	2	4	1.311	95	1	49	22
132	VARANO BORGHI	3,32	2.460	741	2	1	2.460	100	—	—	—
133	VARESE	54,93	90.527	1.648	2	6	88.995	98	9	422	1.110
134	VEDANO OLONA	7,12	6.127	861	1	1	6.026	98	2	67	34
135	VEDDASCA	16,62	485	29	1	5	485	100	—	—	—
136	VENEGONO INFERIORE	5,77	5.152	893	1	1	5.100	99	1	52	—
137	VENEGONO SUPERIORE	6,90	5.860	849	1	1	5.564	95	1	257	39
138	VERGIATE	21,61	7.627	353	2	4	7.453	98	2	111	63
139	VIGGIU'	9,30	4.714	507	1	3	4.339	92	4	300	75
140	VIZZOLA TICINO	7,91	452	57	1	3	349	77	1	79	24
	PROVINCIA	1.198,71	788.057	657	206	257	755.502	96	245	14.107	18.448

TAV. 2 - Altitudine e popolazione residente dei Comuni, delle frazioni geografiche e delle località abitate

COMUNI FRAZIONI GEOGRAFICHE LOCALITÀ ABITATE	Altitudine <i>m</i>	Popolazione residente	COMUNI FRAZIONI GEOGRAFICHE LOCALITÀ ABITATE	Altitudine <i>m</i>	Popolazione residente	COMUNI FRAZIONI GEOGRAFICHE LOCALITÀ ABITATE	Altitudine <i>m</i>	Popolazione residente
AGRA	740/350	351	BARASSO	1.226/290	1.524	LAGO DI BIANDRONNO (3)	239	—
AGRA	740/350	351	BARASSO	1.226/290	1.524	LAGO DI VARESE (4)	238	—
AGRA*	655	264	BARASSO* (1)	401	1.487	PALUDE (5)	240/239	—
gaggio	525	44	<i>case sparse</i>	—	37	BISUSCHIO	1.042/325	3.624
<i>case sparse</i>	—	43	BARDELLO	266/224	1.268	BISUSCHIO	1.042/325	3.624
ALBIZZATE	355/287	5.135	BARDELLO	266/224	1.268	BISUSCHIO* (1)	345	2.659
ALBIZZATE	355/287	5.135	BARDELLO*	263	1.189	POGLIANA	487	102
ALBIZZATE* (1)	334	5.085	casacce	260	18	roncaccio	345	38
mirasole	330	19	<i>case sparse</i>	—	61	rossaga	341	143
<i>case sparse</i>	—	31	LAGO DI BIANDRONNO (1)	239	—	vigne	350	427
ANGERA	412/193	5.267	LAGO DI VARESE (2)	238	—	zerbi	350	113
ANGERA	412/193	5.267	PALUDE (3)	240/239	—	<i>case sparse</i>	—	142
ANGERA* (1)	205	4.255	BEDERO VALCUVIA	796/348	398	BODIO LOMNAGO	413/238	1.541
BARZA (2)	239	25	BEDERO VALCUVIA	796/348	398	LAGO DI VARESE (1)	238	—
BARZOLA	230	177	BEDERO VALCUVIA*	520	398	LOMNAGO	413/238	1.541
CAPRONNO	269	123	<i>case sparse</i>	—	—	BODIO*	273	1.424
FORNETTO-VIGANE (3)	225	124	BESANO	850/271	1.991	<i>case sparse</i>	—	117
bruschera	204	36	BESANO	850/271	1.991	BREBBIA	295/193	3.208
montecatini	207	58	BESANO* (1)	350	1.892	BREBBIA	295/193	3.208
mottava	224	47	bolletta	280	49	BREBBIA* (1)	225	2.927
paludi	206	55	<i>case sparse</i>	—	50	bozza mulino	205	54
<i>case sparse</i>	—	367	BESNATE	340/265	4.533	<i>case sparse</i>	—	227
LAGO MAGGIORE (4)	193	—	BESNATE	340/265	4.533	LAGO MAGGIORE (2)	193	—
ARCISATE	1.042/310	8.802	BESNATE*	300	4.380	BREGANO	339/220	539
ARCISATE	1.042/310	8.802	centenate	275	122	BREGANO	339/220	539
ARCISATE* (1)	381	7.715	<i>case sparse</i>	—	31	BREGANO*	303	422
VELMAIO	382	108	BESOZZO	359/193	7.711	<i>case sparse</i>	—	117
<i>case sparse</i>	—	979	BESOZZO	359/193	7.711	PALUDE (1)	239	—
ARSAGO SEPRIO	339/255	3.822	BESOZZO* (1)	258	7.241	BRENTA	1.235/250	1.490
ARSAGO SEPRIO	339/255	3.822	benisio	245	37	BRENTA	1.235/250	1.490
ARSAGO SEPRIO* (1)	290	3.750	bozza di bogno	202	27	BRENTA* (1)	276	1.382
sempione	275	52	castelletto	241	25	<i>case sparse</i>	—	108
<i>case sparse</i>	—	20	fornace fasani	222	16	BREZZO DI BEDERO	760/193	829
AZZATE	415/238	3.655	massino	223	59	BREZZO DI BEDERO	760/193	829
AZZATE	415/238	3.655	miglierina	240	12	BEDERO*	352	447
AZZATE* (1)	332	3.105	ronchitt	269	18	BREZZO	317	232
cascina galgino	255	23	ronco	271	53	SIRPO AMENO (1)	276	17
cascina prada	265	28	<i>case sparse</i>	—	223	VILLAGGIO BELMONTE (2)	272	22
vegono	338	76	LAGO MAGGIORE (2)	193	—	VILLAGGIO OLANDESE (2)	422	29
<i>case sparse</i>	—	423	BIANDRONNO (1)	308/235	2.883	<i>case sparse</i>	—	82
LAGO DI VARESE (2)	238	—	BIANDRONNO	308/235	2.881	LAGO MAGGIORE (3)	193	—
AZZIO	425/275	632	BIANDRONNO*	262	2.768	BRINZIO	1.032/400	630
AZZIO	425/275	632	<i>case sparse</i>	—	113	BRINZIO	1.032/400	630
AZZIO*	399	532	ISOLINO VIRGINIA (2)	241/238	2	BRINZIO*	510	628
mara	370	28	<i>case sparse</i>	—	2	<i>case sparse</i>	—	2
oro	388	34						
<i>case sparse</i>	—	38						

segue TAV. 2 - **Altitudine e popolazione residente dei Comuni, delle frazioni geografiche e delle località abitate**

COMUNI FRAZIONI GEOGRAFICHE LOCALITÀ ABITATE	Altitudine m	Popolazione residente	COMUNI FRAZIONI GEOGRAFICHE LOCALITÀ ABITATE	Altitudine m	Popolazione residente	COMUNI FRAZIONI GEOGRAFICHE LOCALITÀ ABITATE	Altitudine m	Popolazione residente
BRISSAGO- VALTRAVAGLIA	1.166/218	728	montecalvo.	207	31	brughiera.	382	46
BRISSAGO-VALTRAVAGLIA	1.166/250	266	case sparse	—	100	fornace.	341	67
BRISSAGO-VALTRAVAGLIA*	429	209	LAGO DI MONATE (1).	266	—	stribiana inferiore (4)	370	55
motto inferiore	390	15	CAIRATE	325/233	7.196	case sparse	—	30
motto superiore	461	17	CAIRATE.	325/233	7.196	CASALE LITTA	415/239	2.104
novello	440	12	BOLLADELLO (1).	281	2.731	CASALE LITTA	415/242	2.104
case sparse	—	13	CAIRATE*	276	3.161	BERNATE	305	271
ROGGIANO	550/218	462	PEVERANZA	283	1.125	CASALE LITTA*	382	527
PIANO	226	145	allodola	316	26	SAN PANCRAZIO	325	241
ROGGIANO.	409	104	cascina dei gitti	273	30	VILLADOSIA	317	541
educandato agricolo (1)	345	18	cascina del barlam	279	30	cascina degli alberi.	287	99
mirandola	218	29	stazione di cairate	275	30	cascina piatte'	275	96
case sparse	—	166	villaggio dei fiori	276	63	castellazzo	270	119
BRUNELLO	423/337	735	case sparse	—	—	fabricco	250	29
BRUNELLO	423/337	735	CANTELLO	461/310	3.954	gaggio	265	23
BRUNELLO*	411	321	CANTELLO	461/310	3.954	tordera inferiore	352	70
rosea palazzo	400	126	CANTELLO*	404	3.202	tordera superiore.	365	62
case sparse	—	288	GAGGIOLO.	380	449	case sparse	—	26
BRUSIMPIANO	775/271	956	maguallo	401	41	PALUDE (1)	242/239	—
BRUSIMPIANO	775/271	956	roccolo gasparotto	461	133	CASALZUIGNO	1.235/264	1.066
ARDENA	473	91	case sparse	—	129	CASALZUIGNO	1.235/264	1.066
BRUSIMPIANO*	289	821	CARAVATE	521/222	2.201	ARCUMEGGIA	570	79
case sparse	—	44	CARAVATE	521/222	2.201	CASALZUIGNO*	350	774
LAGO DI LUGANO (1)	271	—	CARAVATE*	296	2.004	ronco di capocaccia	376	67
BUGUGGIATE	376/238	2.779	ca stecco	238	42	ronco di casale.	375	47
BUGUGGIATE.	376/238	2.779	fornazze	275	46	case sparse	—	99
BUGUGGIATE* (1)	306	2.779	virolo.	236	58	CASCIAGO	543/250	3.206
case sparse	—	—	case sparse	—	51	CASCIAGO	543/250	3.206
LAGO DI VARESE (2)	238	—	CARDANO AL CAMPO	259/222	11.471	CASCIAGO* (1)	426	3.099
BUSTO ARSIZIO	244/194	79.728	CARDANO AL CAMPO	259/222	11.471	case sparse	—	107
BUSTO ARSIZIO	244/194	79.728	CARDANO AL CAMPO* (1)	240	11.471	CASORATE SEMPIONE	292/228	4.308
BUSTO ARSIZIO* (1)	226	79.321	case sparse	—	—	CASORATE SEMPIONE	292/228	4.308
cascina favana	217	16	CARNAGO	371/310	4.569	CASORATE SEMPIONE* (1)	282	4.298
case sparse	—	391	CARNAGO.	371/310	4.569	case sparse	—	10
CADEGLIANO VICONAGO	981/262	1.783	CARNAGO* (1)	354	3.465	CASSANO MAGNAGO	321/242	19.917
CADEGLIANO VICONAGO	981/262	1.783	ROVATE	352	611	CASSANO MAGNAGO.	321/242	19.917
ARBIZZO.	478	306	stribiana (2)	370	85	CASSANO MAGNAGO* (1)	261	19.433
AVIGNO	390	49	case sparse	—	408	case sparse	—	484
CADEGLIANO*	414	676	CARONNO PERTUSELLA	202/180	11.494	CASSANO VALCUVIA	1.087/240	462
VICONAGO.	505	326	CARONNO PERTUSELLA	202/180	11.494	CASSANO VALCUVIA	1.087/240	462
argentera.	410	12	BARIOLA.	181	417	CASSANO VALCUVIA*	296	230
doneda.	475	30	CARONNO PERTUSELLA* (1)	194	10.793	case sparse	—	232
case sparse	—	384	birone	187	284	CASSANO VARESE	403/299	4.207
CADREZZATE	290/207	1.518	case sparse	—	—	CADREZZATE	290/207	1.518
CADREZZATE.	290/207	1.518	CARONNO VARESE	403/299	4.207	CADREZZATE*	281	1.387
CADREZZATE*	281	1.387	CARONNO VARESE.	403/299	4.207	CARONNO VARESE* (1)	403	3.936
			CARONNO VARESE* (1)	403	3.936	MAISA (2)	394	35
			MAISA (2)	394	35	SASSO (3)	335	38
			SASSO (3)	335	38			

segue TAV. 2 - Altitudine e popolazione residente dei Comuni, delle frazioni geografiche e delle località abitate

COMUNI FRAZIONI GEOGRAFICHE LOCALITÀ ABITATE	Altitudine <i>m</i>	Popolazione residente	COMUNI FRAZIONI GEOGRAFICHE LOCALITÀ ABITATE	Altitudine <i>m</i>	Popolazione residente	COMUNI FRAZIONI GEOGRAFICHE LOCALITÀ ABITATE	Altitudine <i>m</i>	Popolazione residente
CASTELLO CABIAGLIO . .	1.226/363	384	LAGO DI VARESE (2)	238	—	CROSIO DELLA VALLE . .	351/294	460
CASTELLO CABIAGLIO	1.226/363	384	PALUDE BRABBIA (3)	241	—	CROSIO DELLA VALLE	351/294	460
CASTELLO CABIAGLIO*	514	379	CISLAGO	262/225	7.264	CROSIO DELLA VALLE*	322	305
<i>case sparse</i>	—	5	CISLAGO	262/225	7.264	cascina carego	306	16
CASTELSEPRIO	352/241	1.077	CISLAGO*	237	6.182	<i>case sparse</i>	—	139
CASTELSEPRIO	352/241	1.077	MASSINA	231	349	CUASSO AL MONTE	1.129/274	2.952
CASTELSEPRIO*	310	1.046	cascina visconta	244	20	CUASSO AL MONTE	1.129/274	2.952
cascina brughera	333	25	santa maria iniziata	235	49	BORGIANA	470	195
<i>case sparse</i>	—	6	<i>case sparse</i>	—	664	CAVAGNANO	550	592
CASTELVECCANA	1.235/193	1.765	CITTIGLIO	1.125/218	3.634	CUASSO AL MONTE*	530	403
CASTELVECCANA	1.235/193	1.765	CITTIGLIO	1.117/218	3.598	CUASSO AL PIANO	326	1.258
CASTELLO*	257	508	CITTIGLIO* (1)	254	3.507	alpe tedesco	726	36
NASCA	319	222	pianazza	292	24	imborgnana	726	51
RONCHIANO	257	303	pianella	301	22	ospedale provinciale (1)	730	36
SAN PIETRO (1)	278	229	<i>case sparse</i>	—	45	san pietro	275	301
SARIGO	342	138	VARARO	1.125/544	36	san salvatore	432	79
saltirana	296	117	VARARO	750	35	<i>case sparse</i>	—	1
<i>case sparse</i>	—	248	<i>case sparse</i>	—	1	CUGLIATE-FABIASCO . .	1.100/435	2.490
LAGO MAGGIORE (2)	193	—	CLIVIO	505/395	1.710	CUGLIATE-FABIASCO	1.100/435	2.490
CASTIGLIONE OLONA . .	402/254	7.171	CLIVIO	505/395	1.710	CUGLIATE-FABIASCO*	516	2.234
CASTIGLIONE OLONA	345/254	6.491	CLIVIO*	468	1.634	cave	457	27
CASTIGLIONE OLONA* (1)	307	6.344	molino di sotto	430	22	lagoncio	518	79
nisciore'	305	28	<i>case sparse</i>	—	54	<i>case sparse</i>	—	150
frutteto	311	39	COCQUIO-TREVISAGO . .	1.139/235	4.707	CUNARDO	796/298	2.135
<i>case sparse</i>	—	80	COCQUIO	1.139/235	4.707	CUNARDO	796/298	2.135
GORNATE SUPERIORE	402/275	680	CALDANA	397	489	CUNARDO*	450	1.872
GORNATE SUPERIORE	321	614	COCQUIO* (1)	291	3.761	camadrino	373	74
<i>case sparse</i>	—	66	cerro	464	57	camartino	350	50
CASTRONNO	390/315	4.520	<i>case sparse</i>	—	400	riano	462	24
CASTRONNO	390/315	4.520	COMABBIO	471/243	805	<i>case sparse</i>	—	115
CASCINE MAGGIO	341	621	COMABBIO	471/243	805	CURIGLIA CON		
CASTRONNO*	325	3.399	COMABBIO*	307	648	MONTEVIASCO	1.650/453	252
SANT'ALESSANDRO	324	403	istituto mater orphanorum (1)	270	7	CURIGLIA	1.625/453	223
collodri	350	25	<i>case sparse</i>	—	150	CURIGLIA*	670	214
<i>case sparse</i>	—	72	LAGO DI COMABBIO (2)	243	—	piero	636	9
CAVARIA CON			LAGO DI MONATE (2)	266	—	<i>case sparse</i>	—	—
PREMEZZO	320/257	4.514	COMERIO	1.168/286	2.017	CUVEGLIO	1.087/264	2.181
CAVARIA	320/257	4.514	COMERIO	1.168/286	2.017	CUVEGLIO	1.087/264	2.181
CAVARIA*(1)	268	2.974	COMERIO* (1)	382	1.847	CAVONA	314	236
PREMEZZO	310	1.454	muro	286	77	CUVEGLIO* (1)	294	1.945
portoni	257	53	<i>case sparse</i>	—	93	<i>case sparse</i>	—	—
<i>case sparse</i>	—	33	CREMENAGA	970/252	677	CUVIO	1.168/264	1.236
CAZZAGO BRABBIA	265/238	729	CREMENAGA	970/252	677	CUVIO	1.168/264	1.236
CAZZAGO BRABBIA	265/238	729	CREMENAGA*	272	677	CUVIO* (1)	309	1.100
CAZZAGO BRABBIA* (1)	265	714	<i>case sparse</i>	—	—	comacchio	531	134
<i>case sparse</i>	—	15				<i>case sparse</i>	—	2

segue TAV. 2 - Altitudine e popolazione residente dei Comuni, delle frazioni geografiche e delle località abitate

COMUNI FRAZIONI GEOGRAFICHE LOCALITÀ ABITATE	Altitudine m	Popolazione residente	COMUNI FRAZIONI GEOGRAFICHE LOCALITÀ ABITATE	Altitudine m	Popolazione residente	COMUNI FRAZIONI GEOGRAFICHE LOCALITÀ ABITATE	Altitudine m	Popolazione residente
DAVERIO	387/258	1.912	GALLARATE	307/227	47.259	GORLA MAGGIORE	270/217	4.087
DAVERIO	387/258	1.912	GALLARATE	307/227	47.259	GORLA MAGGIORE	270/217	4.087
DAVERIO*	327	1.040	GALLARATE* (1)	238	47.259	GORLA MAGGIORE*	258	3.983
bossa	338	48	<i>case sparse</i>	—	—	<i>case sparse</i>	—	104
buggino	322	28	GALLIATE LOMBARDO	336/238	544	GORLA MINORE	256/214	6.327
dobbiate	348	62	GALLIATE LOMBARDO	336/238	544	GORLA MINORE	256/214	6.327
marogna	297	33	GALLIATE LOMBARDO*	335	328	GORLA MINORE* (1)	237	6.295
torre	290	50	<i>case sparse</i>	—	216	<i>case sparse</i>	—	32
<i>case sparse</i>	—	651	LAGO DI VARESE (1)	238	—	GORNATE OLONA	377/246	1.578
DUMENZA	1.575/300	1.163	GAVIRATE	1.139/238	9.119	GORNATE OLONA	377/254	1.382
DUE COSSANI	1.575/300	343	GAVIRATE	1.139/238	9.119	GORNATE OLONA*	303	1.082
DUE COSSANI	560	190	GAVIRATE* (1)	261	8.896	biccicera	290	144
vignone	477	28	<i>case sparse</i>	—	223	san pancrazio	254	38
<i>case sparse</i>	—	125	LAGO DI VARESE (2)	238	—	<i>case sparse</i>	—	118
DUMENZA	1.500/300	820	GAZZADA SCHIANNO	442/300	4.523	TORBA	300/246	196
DUMENZA*	411	492	GAZZADA SCHIANNO	442/300	4.523	TORBA	246	124
RUNO	465	135	GAZZADA SCHIANNO*	368	4.184	ceriano	300	31
dogana palone (1)	389	6	ROCCOLO (1)	400	12	<i>case sparse</i>	—	41
stivigliano	475	21	via adua	371	111	GRANTOLA	508/238	790
torbera	400	62	campagnola	370	24	GRANTOLA	508/238	790
trezzino	475	79	vigano	365	21	GRANTOLA*	250	728
<i>case sparse</i>	—	25	<i>case sparse</i>	—	171	<i>case sparse</i>	—	62
DUNO	1.203/425	136	GEMONIO	406/233	2.232	INARZO	350/239	659
DUNO	1.203/425	136	GEMONIO	406/233	2.232	INARZO	350/245	659
DUNO*	530	126	GEMONIO*	303	1.976	INARZO* (1)	261	657
<i>case sparse</i>	—	10	<i>case sparse</i>	—	256	<i>case sparse</i>	—	2
FAGNANO OLONA	275/224	10.488	GERENZANO	232/212	7.817	PALUDE (2)	241/239	—
FAGNANO OLONA	275/224	10.488	GERENZANO	232/212	7.817	INDUNO OLONA	1.032/347	9.585
FAGNANO OLONA- BERGORO* (1)	265	10.368	GERENZANO* (1)	226	7.483	INDUNO OLONA	1.032/347	9.585
balzarine	245	120	fusetti	220	143	INDUNO OLONA* (1)	394	9.458
<i>case sparse</i>	—	—	massinetta	220	44	frascarolo	472	52
FERNO	227/208	5.166	moneta	230	109	<i>case sparse</i>	—	75
FERNO	227/208	5.166	<i>case sparse</i>	—	38	ISPRA	311/193	4.636
FERNO* (1)	211	4.638	GERMIGNAGA	375/193	3.232	ISPRA	311/193	4.636
SAN MACARIO (2)	212	514	GERMIGNAGA	375/193	3.232	BARZA (1)	235	500
<i>case sparse</i>	—	14	GERMIGNAGA* (1)	204	3.163	ISPRA*	220	4.037
FERRERA DI VARESE	462/242	533	euroville	325	17	<i>case sparse</i>	—	99
FERRERA DI VARESE	462/242	509	mirandola nuova	209	21	LAGO MAGGIORE (2)	193	—
FERRERA DI VARESE*	299	249	pont del brich	202	19	JERAGO CON ORAGO	354/274	4.340
bertolino	364	49	<i>case sparse</i>	—	12	JERAGO	354/274	4.340
frasnetti	365	30	LAGO MAGGIORE (2)	193	—	JERAGO CON ORAGO* (1)	324	4.340
rocca	339	48	GOLASECCA	317/190	2.569	<i>case sparse</i>	—	—
<i>case sparse</i>	—	133	GOLASECCA	317/190	2.569	JERAGO CON ORAGO* (1)	324	4.340
MONDISCIA (1)	350/325	24	GOLASECCA	317/190	2.569	<i>case sparse</i>	—	—
mondiscia	335	24	GOLASECCA*	280	2.371	<i>case sparse</i>	—	—
<i>case sparse</i>	—	—	<i>case sparse</i>	—	198	<i>case sparse</i>	—	—

segue TAV. 2 - Altitudine e popolazione residente dei Comuni, delle frazioni geografiche e delle località abitate

COMUNI FRAZIONI GEOGRAFICHE LOCALITÀ ABITATE	Altitudine <i>m</i>	Popolazione residente	COMUNI FRAZIONI GEOGRAFICHE LOCALITÀ ABITATE	Altitudine <i>m</i>	Popolazione residente	COMUNI FRAZIONI GEOGRAFICHE LOCALITÀ ABITATE	Altitudine <i>m</i>	Popolazione residente
LAVENA PONTE TRESA	825/271	5.043	molino taglioretti	233	64	LAGO DELIO (1)	930	—
LAGO DI LUGANO (1)	271	—	san bernardo (2)	286	9	LAGO MAGGIORE (2)	193	—
PONTE TRESA	825/271	5.043	case sparse	—	79	MACCAGNO	525/193	1.891
LAVENA PONTE TRESA*	275	4.934	LONATE POZZOLO	217/141	10.967	MACCAGNO*	210	1.791
piacco	425	39	LONATE POZZOLO	217/184	10.508	caviggia	421	45
case sparse	—	70	LONATE POZZOLO* (1)	205	10.319	orascio	336	21
LAVENO MOMBELLO	1.062/193	9.037	case sparse	—	189	case sparse	—	34
CERRO	323/193	615	TORNAVENTO	212/141	459	MUSIGNANO	1.200/392	47
CERRO	200	604	TORNAVENTO	197	340	MUSIGNANO	746	33
ceresolo	210	11	alzaia del naviglio	150	38	case sparse	—	14
case sparse	—	—	bellaria (2)	212	25	MALGESSO	310/208	1.005
LAGO MAGGIORE (1)	193	—	castellana	167	16	MALGESSO	310/208	1.005
LAVENO	1.062/193	6.241	case sparse	—	40	MALGESSO*	291	592
LAVENO*	205	5.771	LOZZA	384/276	944	costanza	260	58
acquanera	210	46	LOZZA	384/276	944	poiano	225	70
brenna	350	12	LOZZA*	329	632	roncaglia	255	41
brugnolo	245	39	cascina costa	300	48	case sparse	—	244
casere	768	18	cascina marcollina	324	72	MALNATE	494/282	13.438
chiso	265	30	la bergamina	276	74	MALNATE	494/282	13.438
monteggia	394	39	volta	286	43	MALNATE*	355	12.679
mulini	214	218	case sparse	—	75	SAN SALVATORE 1)	370	581
profare'-rebolgiane	253	68	LUINO	630/193	15.510	baraggia	346	96
case sparse	—	—	LAGO MAGGIORE (1)	193	—	molini di gurone	282	24
MOMBELLO	521/220	2.181	LUINO	630/193	15.510	case sparse	—	58
MOMBELLO	286	2.118	COLMEGNA	210	378	MARCHIROLO	1.129/435	2.312
bostano	256	63	LONGHIROLO	418	101	MARCHIROLO	1.129/435	2.312
case sparse	—	—	LUINO* (2)	202	13.279	MARCHIROLO*	500	2.280
LEGGIUNO	326/193	3.011	POPPINO	400	534	case sparse	—	32
LAGO MAGGIORE (1)	193	—	biviglione	348	43	MARNATE	241/211	5.576
LEGGIUNO	326/193	2.409	bonga	409	46	MARNATE	241/211	5.576
AROLO	225	347	cattel	317	26	MARNATE* (1)	227	5.531
BALLARATE	230	347	cesco	395	91	case sparse	—	45
BARAGGIA (2)	223	122	cucco	400	36	MARZIO	875/550	255
CELLINA	247	351	fornasette	325	40	MARZIO	875/550	255
LEGGIUNO*	240	685	gaggio	400	59	MARZIO*	728	234
bosco	292	82	pianazzo	422	99	case sparse	—	21
cobbione	223	83	trebedora	335	22	MASCIAGO PRIMO	580/265	164
marzaro	255	83	case sparse	—	756	MASCIAGO PRIMO	580/265	164
molino	204	30	LUVINATE	1.226/290	1.196	MASCIAGO PRIMO*	343	126
case sparse	—	279	LUVINATE	1.226/290	1.196	case sparse	—	38
RENO	326/193	602	LUVINATE* (1)	425	1.148	MONDISCIA (1)	350/325	—
RENO	216	240	case sparse	—	48	mondiscia	335	—
campagna	233	107	MACCAGNO	1.200/193	2.248	case sparse	—	—
mirasole	288	90	CAMPAGNANO	931/325	310	MASCIAGO PRIMO	580/265	164
quicchio	272	29	CAMPAGNANO	630	139	MASCIAGO PRIMO*	343	126
case sparse	—	136	GARABIOLO	535	140	case sparse	—	38
LONATE CEPPINO	303/233	3.393	sarangio	524	26	MONDISCIA (1)	350/325	—
LONATE CEPPINO	303/233	3.393	case sparse	—	5	mondiscia	335	—
CEPPINE (1)	300	307	MACCAGNO	1.200/193	2.248	case sparse	—	—
LONATE CEPPINO*	287	2.867	CAMPAGNANO	931/325	310	MASCIAGO PRIMO	580/265	164
brugheraccia-cerrine	281	34	CAMPAGNANO	630	139	MASCIAGO PRIMO*	343	126
cascina carunati	240	23	GARABIOLO	535	140	case sparse	—	38
cascinette	286	10	sarangio	524	26	MONDISCIA (1)	350/325	—
			case sparse	—	5	mondiscia	335	—
						case sparse	—	—

segue TAV. 2 - Altitudine e popolazione residente dei Comuni, delle frazioni geografiche e delle località abitate

COMUNI FRAZIONI GEOGRAFICHE LOCALITÀ ABITATE	Altitudine m	Popolazione residente	COMUNI FRAZIONI GEOGRAFICHE LOCALITÀ ABITATE	Altitudine m	Popolazione residente	COMUNI FRAZIONI GEOGRAFICHE LOCALITÀ ABITATE	Altitudine m	Popolazione residente
MERCALLO	471/237	1.536	OGGIONA CON SANTO STEFANO	315/260	3.606	san michele (3)	820	—
LAGO DI COMABBIO (1)	243	—	SANTO STEFANO	315/260	3.606	ticinello	310	68
MERCALLO	471/237	1.536	OGGIONA* (1)	284	1.709	torre	366	47
MERCALLO*	277	1.519	SANTO STEFANO (2)	293	1.897	case sparse	—	93
cascina mirabella	263	17	case sparse	—	—	RANCIO VALCUVIA	620/252	632
case sparse	—	—	OLGIATE OLONA	245/211	9.331	RANCIO VALCUVIA	620/252	632
MESENZANA	1.099/226	963	OLGIATE OLONA	245/211	9.331	CANTEVRIA	283	170
MESENZANA	1.099/226	963	OLGIATE OLONA* (1)	239	9.331	RANCIO VALCUVIA*	296	387
MESENZANA*	305	546	case sparse	—	—	mulino	262	17
molino d'anna	226	152	ORIGGIO	200/182	5.785	ronchetto	260	23
case sparse	—	265	ORIGGIO	200/182	5.785	case sparse	—	35
MONTEGRINO VALTRAVAGLIA	972/207	989	ORIGGIO*	194	5.528	RANCO	317/193	1.014
MONTEGRINO VALTRAVAGLIA	972/207	989	cascina broggio	193	120	LAGO MAGGIORE (1)	193	—
BOSCO VALTRAVAGLIA	431	395	villa regina	200	91	RANCO	317/193	1.014
MONTEGRINO VALTRAVAGLIA*	525	240	case sparse	—	46	RANCO* (2)	214	736
bonera	550	35	ORINO	1.100/400	600	UPPONNE (3)	213	273
castendallo	479	74	ORINO	1.100/400	600	case sparse	—	5
cucco	225	72	ORINO*	456	600	SALTRIO	1.015/445	2.779
molino d'anna	226	18	case sparse	—	—	SALTRIO	1.015/445	2.779
ruera	226	65	OSMATE	471/259	484	SALTRIO* (1)	543	2.524
sciorbagno	480	31	LAGO DI MONATE (1)	266	—	grasso	544	55
sorti	400	20	OSMATE	471/259	484	case sparse	—	200
case sparse	—	39	OSMATE*	333	232	SAMARATE	232/210	14.535
MONVALLE	268/193	1.323	case sparse	—	252	SAMARATE	232/210	14.535
LAGO MAGGIORE (1)	193	—	PINO SULLA SPONDA DEL LAGO MAGGIORE	1.375/193	304	CASCINA COSTA	223	326
MONVALLE	268/193	1.323	LAGO MAGGIORE (1)	193	—	CASCINA ELISA	213	967
MONVALLE*	226	948	PINO LAGO MAGGIORE	1.375/193	304	LOTTIZZAZIONE-BARLOCCO (1)	226	243
TURRO	218	335	PINO LAGO MAGGIORE*	289	188	SAMARATE* (2)	221	12.795
cantone	220	16	zenna	197	116	cascina tangit	231	204
case sparse	—	24	case sparse	—	—	case sparse	—	—
MORAZZONE	442/33	3.867	PORTO CERESIO	750/271	2.668	SANGIANO	532/222	1.233
MORAZZONE	442/333	3.867	LAGO DI LUGANO (1)	271	—	SANGIANO	532/222	1.233
MORAZZONE* (1)	432	3.666	PORTO CERESIO	750/271	2.668	BARAGGIA (1)	223	216
caronaccio	406	44	PORTO CERESIO* (2)	280	2.650	SANGIANO*	223	1.017
mezzanella	385	73	ca' del monte	525	12	case sparse	—	—
pagliata	398	24	case sparse	—	6	SARONNO	230/199	36.732
case sparse	—	60	PORTO VALTRAGLIA	1.203/193	2.479	SARONNO	230/199	36.732
MORNAGO	380/256	3.485	LAGO MAGGIORE (1)	193	—	SARONNO* (1)	212	36.732
MORNAGO	380/256	3.485	PORTO VALTRAGLIA	1.203/193	2.479	case sparse	—	—
CRUGNOLA	285	964	MUCENO	315	359	SESTO CALENDE	467/193	9.944
MONTONATE	316	572	MUSADINO	314	568	LAGO MAGGIORE (1)	193	—
MORNAGO*	281	1.257	PORTO VALTRAVAGLIA* (2)	199	1.288	SESTO CALENDE	467/193	9.944
VINAGO	305	261	ligurno	364	56	COCQUO	307	51
cascina bosco grosso	304	36				LENTATE VERBANO	287	175
cascina sarticcio	313	29				LISANZA	204	755
case sparse	—	366				ONEDA	237	315
						ORIANO TICINO	265	62
						SAN GIORGIO	247	559
						SANT'ANNA	200	145

segue TAV. 2 - Altitudine e popolazione residente dei Comuni, delle frazioni geografiche e delle località abitate

COMUNI FRAZIONI GEOGRAFICHE LOCALITÀ ABITATE	Altitudine <i>m</i>	Popolazione residente	COMUNI FRAZIONI GEOGRAFICHE LOCALITÀ ABITATE	Altitudine <i>m</i>	Popolazione residente	COMUNI FRAZIONI GEOGRAFICHE LOCALITÀ ABITATE	Altitudine <i>m</i>	Popolazione residente
SESTO CALENDE*	198	6.457	TERNATE	381/239	2.305	le casere	450	49
casale	200	36	LAGO DI COMABBIO (1)	243	—	case sparse	—	22
cascina impiove	219	194	PALUDE (2)	241	—	VARANO BORGHI	391/241	2.460
cascina monastero	270	43	TERNATE	381/239	2.305	LAGO DI COMABBIO (1)	243	—
cascina motte	231	21	TERNATE* (3)	281	1.941	VARANO BORGHI	391/241	2.460
cucchino	245	27	san sepolcro	300	64	VARANO BORGHI* (2)	281	2.460
laghetto	247	36	case sparse	—	300	case sparse	—	—
legnate	236	20	TRADATE	371/274	16.473	VARESE	1.150/238	90.527
oca	210	201	TRADATE	371/274	16.473	LAGO DI VARESE (1)	238	—
oriano basso	245	42	TRADATE* (1)	303	16.234	VARESE	1.150/238	90.527
pellecchio	215	18	san bernardo (2)	286	118	BREGAZZANA	470	225
pignone	267	54	case sparse	—	121	CALCINATE DEL PESCE	244	1.011
santa fe'	262	61	TRAVEDONA MONATE	370/207	3.327	CAPOLAGO	245	466
valdona	315	12	LAGO DI MONATE (1)	266	—	MENTASTI	366	140
villini selva	225	53	TRAVEDONA MONATE	370/207	3.327	ROSA DI VARESE	543	452
case sparse	—	607	TRAVEDONA MONATE*	273	2.359	VARESE* (2)	382	86.701
SOLBIATE ARNO	350/285	3.522	faraona	285	180	cassa basca	315	51
SOLBIATE ARNO	350/285	3.522	monteggia	251	15	cascina gualtino	259	48
FORNACE (1)	350	102	villaggio ignis	285	314	caverzasio alto	444	80
MONTE (2)	327	1.073	case sparse	—	459	caverzasio basso	425	15
SOLBIATE ARNO* (3)	325	2.267	TRONZANO LAGO MAGGIORE	1.158/193	340	gaggio	290	49
cascina molinello	285	53	BASSANO	700/300	55	mirasole alto	331	27
case sparse	—	27	BASSANO	528	52	mirasole basso	275	28
SOLBIATE OLONA	257/217	4.205	case sparse	—	3	mustunate	320	45
SOLBIATE OLONA	257/217	4.205	UBOLDO	216/196	8.453	via duno	384	79
SOLBIATE OLONA* (1)	247	4.163	UBOLDO* (1)	205	7.986	case sparse	—	1.110
case sparse	—	42	cascina girola	214	179	VEDANO OLONA	404/279	6.127
SOMMA LOMBARDO	300/175	16.913	cascina regusella	197	104	VEDANO OLONA	404/279	6.127
COAREZZA	254/186	693	fattoria leva	206	27	VEDANO OLONA*	360	6.026
COAREZZA	228	673	ferrario	206	33	fontanelle	280	39
porto torre	211	20	mirabello	210	13	lazzaretto	387	28
case sparse	—	—	salvanesco	211	15	case sparse	—	34
SOMMA LOMBARDO	300/175	16.220	stra santa maria	212	27	VEDDASCA	1.630/325	485
CASE NUOVE	232	763	via vecchia per legnano	210	23	ARMIO	1.630/325	485
MADDALENA	212	695	case sparse	—	46	ARMIO*	896	151
SOMMA LOMBARDO* (1)	282	14.368	VALGANNA	1.075/435	1.382	BIEGNO	892	131
aeroporto malpensa	232	85	LAGO DI GHIRLA (1)	442	—	CADERO	596	76
molino di mezzo	180	27	GANNA	1.075/435	1.382	GRAGLIO	895	72
via montebello	246	73	BOAREZZO	736	47	LOZZO	874	55
case sparse	—	209	GHIRLA	445	582	case sparse	—	—
SUMIRAGO	439/274	5.059	GANNA*	460	652	VENEGONO INFERIORE	380/300	5.152
SUMIRAGO	439/274	5.059	MONDONICO	698	30	VENEGONO INFERIORE	380/300	5.152
ALBUSCIAGO (1)	334	900	VARANO BORGHI	391/241	2.460	VENEGONO INFERIORE* (1)	320	5.100
CAIDATE	425	991	le casere	450	49	pianbosco	370	52
MENZAGO	381	709	case sparse	—	22	case sparse	—	—
QUINZANO SAN PIETRO	332	1.003	VARANO BORGHI	391/241	2.460	VENEGONO SUPERIORE	398/315	5.860
SUMIRAGO*	392	1.030	LAGO DI COMABBIO (1)	243	—	VENEGONO SUPERIORE	398/315	5.860
case sparse	—	426	VARANO BORGHI	391/241	2.460	VENEGONO SUPERIORE* (1)	331	5.564
TAINO	355/207	2.760	VARANO BORGHI* (2)	281	2.460	pianbosco	380	257
TAINO	355/207	2.760	case sparse	—	—	case sparse	—	39
STAZIONE FF.SS. TAINO- ANGERA (1)	215	97	VARANO BORGHI	391/241	2.460	VEDANO OLONA	404/279	6.127
TAINO*	262	2.531	LAGO DI COMABBIO (1)	243	—	VEDANO OLONA	404/279	6.127
ca'nova	213	73	VARANO BORGHI	391/241	2.460	VEDANO OLONA*	360	6.026
case sparse	—	59	VARANO BORGHI* (2)	281	2.460	fontanelle	280	39

segue TAV. 2 - Altitudine e popolazione residente dei Comuni, delle frazioni geografiche e delle località abitate

COMUNI FRAZIONI GEOGRAFICHE LOCALITÀ ABITATE	Altitudine m	Popolazione residente	COMUNI FRAZIONI GEOGRAFICHE LOCALITÀ ABITATE	Altitudine m	Popolazione residente	COMUNI FRAZIONI GEOGRAFICHE LOCALITÀ ABITATE	Altitudine m	Popolazione residente
VERGIATE	434/243	7.627	<i>case sparse</i>	—	63	lucate-poreggia	384	139
LAGO DI COMABBIO (1)	243	—	VIGGIU'	1.015/325	4.714	<i>case sparse</i>	—	75
VERGIATE	434/243	7.627	VIGGIU'	1.015/325	4.714	VIZZOLA TICINO	233/157	452
CIMBRO	284	832	BARAGGIA	406	1.227	CASTELNOVATE	233/157	452
CORGENO	270	967	PIAMO (1)	341	57	CASTELNOVATE	206	230
CUIRONE	322	454	VIGGIU'* (2)	482	3.055	SEDE COMUNALE*	196	44
VERGIATE*	270	5.200	baraggiola nuova	369	94	VIZZOLA TICINO	219	75
cascina prada	271	30	baraggiola vecchia	370	41	le palazzine	202	79
cascina torretta	281	81	bevera	535	26	<i>case sparse</i>	—	24

TAV. 3 - Località abitate e relativa ampiezza demografica

LOCALITÀ ABITATE	Classi di ampiezza demografica	Codice dei Comuni di appartenenza	LOCALITÀ ABITATE	Classi di ampiezza demografica	Codice dei Comuni di appartenenza	LOCALITÀ ABITATE	Classi di ampiezza demografica	Codice dei Comuni di appartenenza
acquanera	*	087	BESOZZO* (1)	***	013	CAIRATE*	***	029
aeroporto malpensa	*	123	bevera	*	139	CALCINATE DEL PESCE	**	133
AGRA*	**	001	BIANDRONNO*	***	014	CALDANA	**	053
ALBIZZATE* (1)	***	002	biccicera	*	080	camadrino	*	060
ALBUSCIAGO (1)	**	124	BIEGNO	*	135	camartino	*	060
allodola	*	029	birone	**	034	campagna	*	088
alpe tedesco	*	058	BISUSCHIO* (1)	***	015	CAMPAGNANO	*	094
alzaia del naviglio	*	090	biviglione	*	092	campagnola	*	073
ANGERA* (1)	***	003	BOAREZZO	*	131	ca'nova	*	125
ARBIZZO	**	027	BODIO*	**	016	CANTELLO*	***	030
ARCISATE* (1)	***	004	BOLLADELLO (1)	***	029	CANTEVRIA	*	115
ARCUMEGGIA	*	037	bolletta	*	011	cantone	*	104
ARDENA	*	024	bonera	*	103	CAPOLAGO	**	133
argentera	*	027	bonga	*	092	CAPRONNO	*	003
ARMIO*	*	135	BORGNANA	*	058	CARAVATE*	***	031
AROLO	**	088	bosco	*	088	CARDANO AL CAMPO* (1)	***	032
ARSAGO SEPRIO* (1)	***	005	BOSCO VALTRAVAGLIA	**	103	CARNAGO* (1)	***	033
AVIGNO	*	027	bossa	*	064	caronaccio	*	105
AZZATE* (1)	***	006	bostano	*	087	CARONNO PERTUSELLA* (1)	***	034
AZZIO*	**	007	bozza di bogno	*	013	CARONNO VARESINO* (1)	***	035
BALLARATE	**	088	bozza mulino	*	017	casacce	*	009
balzarine	*	067	BREBBIA* (1)	***	017	casale	*	120
BARAGGIA (2)	*	088	BREGANO*	**	018	CASALE LITTA*	**	036
baraggia	*	096	BREGAZZANA	**	133	CASALZUIGNO*	**	037
BARAGGIA (1)	**	141	brenna	*	087	CASCIAGO* (1)	***	038
BARAGGIA	**	139	BRENTA* (1)	**	019	cascina bosco grosso	*	106
baraggiola nuova	*	139	BREZZO	**	020	cascina broggio	*	109
baraggiola vecchia	*	139	BRINZIO*	**	021	cascina brughera	*	044
BARASSO* (1)	**	008	BRISSAGO-VALTRAVAGLIA*	**	022	cascina carego	*	057
BARDELLO*	**	009	brugheraccia-cerrine	*	089	cascina carunati	*	089
BARIOLA	**	034	brughiera	*	035	cascina costa	*	091
BARZA (2)	*	003	brugnolo	*	087	CASCINA COSTA	**	118
BARZA (1)	**	084	BRUNELLO*	**	023	cascina degli alberi	*	036
BARZOLA	*	003	bruschera	*	003	cascina dei gitti	*	029
BASSANO	*	129	BRUSIMPIANO*	**	024	cascina del barlam	*	029
BEDERO*	**	020	buggino	*	064	CASCINA ELISA	**	118
BEDERO VALCUVIA*	**	010	BUGUGGIATE* (1)	***	025	cascina favana	*	026
bellaria (2)	*	090	BUSTO ARSIZIO* (1)	***	026	cascina galgino	*	006
benisio	*	013	CADEGLIANO*	**	027	cascina girola	*	130
BERNATE	**	036	ca' del monte	*	113	cascina gualtino	*	133
bertolino	*	069	CADERO	*	135	cascina impiove	*	120
BESANO* (1)	**	011	CADREZZATE*	**	028	cascina marcollina	*	091
BESNATE*	***	012	CAIDATE	**	124	cascina mirabella	*	101

segue TAV. 3 - Località abitate e relativa ampiezza demografica

LOCALITÀ ABITATE	Classi di ampiezza demografica	Codice dei Comuni di appartenenza	LOCALITÀ ABITATE	Classi di ampiezza demografica	Codice dei Comuni di appartenenza	LOCALITÀ ABITATE	Classi di ampiezza demografica	Codice dei Comuni di appartenenza
cascina molinello	*	121	ceresolo	*	087	euroville	*	076
cascina monastero	*	120	ceriano	*	080	fabricco	*	036
cascina motte	*	120	CERRO	**	087	FAGNANO OLONA-BERGORO* (1)	***	067
cascina piatte'	*	036	cerro	*	053	faraona	*	128
cascina prada	*	006	cesco	*	092	fattoria leva	*	130
cascina prada	*	138	chiso	*	087	FERNO* (1)	***	068
cascina regusella	*	130	CIMBRO	**	138	ferrario	*	130
cascina sarticcio	*	106	CISLAGO*	***	050	FERRERA DI VARESE*	**	069
cascina tangit	**	118	CITTIGLIO* (1)	***	051	fontanelle	*	134
cascina torretta	*	138	CLIVIO*	**	052	FORNACE (1)	*	121
cascina visconta	*	050	COAREZZA	**	123	fornace	*	035
CASCINE MAGGIO	**	047	cobbione	*	088	fornace fasani	*	013
cascinette	*	089	COCQUIO* (1)	***	053	fornasette	*	092
CASE NUOVE	**	123	COCQUO	*	120	fornazze	*	031
casere	*	087	collodri	*	047	FORNETTO-VIGANE (3)	*	003
CASORATE SEMPIONE* (1)	***	039	COLMEGNA	**	092	frascarolo	*	083
cassa basca	*	133	COMABBIO*	**	054	frasnetti	*	069
CASSANO MAGNAGO* (1)	***	040	comacchio	*	063	frutteto	*	046
CASSANO VALCUVIA*	**	041	COMERIO* (1)	**	055	fusetti	*	075
ca stecco	*	031	CORGENO	**	138	gaggio	*	092
castellana	*	090	costanza	*	095	gaggio	*	001
CASTELLANZA* (1)	***	042	CREMENAGA*	**	056	gaggio	*	036
castellazzo	*	036	CROSIO DELLA VALLE*	**	057	gaggio	*	133
castelletto	*	013	CRUGNOLA	**	106	GAGGIOLO	**	030
CASTELLO*	**	045	CUASSO AL MONTE*	**	058	GALLARATE* (1)	***	070
CASTELLO CABIAGLIO*	**	043	CUASSO AL PIANO	**	058	GALLIATE LOMBARDO*	**	071
CASTELNOVATE	**	140	cucchino	*	120	GANNA*	**	131
CASTELSEPRIO*	**	044	cucco	*	103	GARABIOLO	*	094
castendallo	*	103	cucco	*	092	GAVIRATE* (1)	***	072
CASTIGLIONE OLONA* (1)	***	046	CUGLIATE-FABIASCO*	***	059	GAZZADA SCHIANNO*	***	073
CASTRONNO*	***	047	CUIRONE	**	138	GEMONIO*	**	074
cattel	*	092	CUNARDO*	**	060	GERENZANO* (1)	***	075
CAVAGNANO	**	058	CURIGLIA*	**	061	GERMIGNAGA* (1)	***	076
CAVARIA* (1)	***	048	CUVEGLIO* (1)	**	062	GHIRLA	**	131
cave	*	059	CUVIO* (1)	**	063	GOLASECCA*	***	077
caverzasio alto	*	133	DAVERIO*	**	064	GORLA MAGGIORE*	***	078
caverzasio basso	*	133	dobbiate	*	064	GORLA MINORE* (1)	***	079
caviggia	*	094	dogana palone (1)	*	065	GORNATE OLONA*	**	080
CAVONA	**	062	doneda	*	027	GORNATE SUPERIORE	**	046
CAZZAGO BRABBIA* (1)	**	049	DUE COSSANI	*	065	GRAGLIO	*	135
CELLINA	**	088	DUMENZA*	**	065	GRANTOLA*	**	081
centenate	*	012	DUNO*	*	066	grasso	*	117
CEPPINE (1)	**	089	educandato agricolo (1)	*	022			


segue TAV. 3 - Località abitate e relativa ampiezza demografica

LOCALITÀ ABITATE	Classi di ampiezza demografica	Codice dei Comuni di appartenenza	LOCALITÀ ABITATE	Classi di ampiezza demografica	Codice dei Comuni di appartenenza	LOCALITÀ ABITATE	Classi di ampiezza demografica	Codice dei Comuni di appartenenza
imborgnana	*	058	massino	*	013	muro	*	055
INARZO* (1)	**	082	MENTASTI	*	133	MUSADINO	**	114
INDUNO OLONA* (1)	***	083	MENZAGO	**	124	MUSIGNANO	*	094
ISPRA*	***	084	MERCALLO*	**	101	mustunate	*	133
istituto mater orphanorum (1)	*	054	MESENZANA*	**	102	NASCA	**	045
JERAGO CON ORAGO* (1)	***	085	mezzanella	*	105	nisciore'	*	046
la bergamina	*	091	miglierina	*	013	novello	*	022
laghetto	*	120	mirabello	*	130	oca	**	120
lagoncio	*	059	mirandola	*	022	OGGIONA* (1)	**	107
LAVENA PONTE TRESA*	***	086	mirandola nuova	*	076	OLGIATE OLONA* (1)	***	108
LAVENO*	***	087	mirasole	*	002	ONEDA	**	120
lazzaretto	*	134	mirasole	*	088	orascio	*	094
le casere	*	131	mirasole alto	*	133	oriano basso	*	120
LEGGIUNO*	**	088	mirasole basso	*	133	ORIANO TICINO	*	120
legnate	*	120	molini di gurone	*	096	ORIGGIO*	***	109
LENTATE VERBANO	*	120	molino	*	088	ORINO*	**	110
le palazzine	*	140	molino d'anna	*	102	oro	*	007
ligurno	*	114	molino d'anna	*	103	OSMATE*	**	111
LISANZA	**	120	molino di mezzo	*	123	ospedale provinciale (1)	*	058
LONATE CEPPINO*	***	089	molino di sotto	*	052	pagliata	*	105
LONATE POZZOLO* (1)	***	090	molino taglioretti (1)	*	089	paludi	*	003
LONGHIROLO	*	092	MOMBELLO	***	087	pellecchio	*	120
LOTTIZZAZIONE-BARLOCCO (1)	**	118	mondiscia	*	100	PEVERANZA	**	029
LOZZA*	**	091	mondiscia	*	069	piacco	*	086
LOZZO	*	135	MONDONICO	*	131	PIAMO (1)	*	139
lucate-poreggia	*	139	moneta	*	075	pianazza	*	051
LUINO* (2)	***	092	MONTE (2)	**	121	pianazzo	*	092
LUVINATE* (1)	**	093	montecalvo	*	028	pianbosco	*	136
MACCAGNO*	**	094	montecatini	*	003	pianbosco	**	137
MADDALENA	**	123	monteggia	*	128	pianella	*	051
maguallo	*	030	monteggia	*	087	PIANO	*	022
MAISA (2)	*	035	MONTEGRINO VALTRAVAGLIA*	**	103	piero	*	061
MALGESSO*	**	095	MONTEVIASCO	*	061	pignone	*	120
MALNATE*	***	096	MONTONATE	**	106	PINO LAGO MAGGIORE*	*	112
mara	*	007	MONVALLE*	**	104	POGLIANA	*	015
MARCHIROLO*	***	097	MORAZZONE* (1)	***	105	poiano	*	095
MARNATE* (1)	***	098	MORNAGO*	**	106	pont del brich	*	076
marogna	*	064	mottava	*	003	POPPINO	**	092
marzaro	*	088	motto inferiore	*	022	PORTO CERESIO* (2)	***	113
MARZIO*	**	099	motto superiore	*	022	portoni	*	048
MASCIAGO PRIMO*	*	100	MUCENO	**	114	porto torre	*	123
MASSINA	**	050	mulini	**	087	PORTO VALTRAVAGLIA* (2)	**	114
massinetta	*	075	mulino	*	115	PREMEZZO	**	048

segue TAV. 3 - Località abitate e relativa ampiezza demografica

LOCALITÀ ABITATE	Classi di ampiezza demografica	Codice dei Comuni di appartenenza	LOCALITÀ ABITATE	Classi di ampiezza demografica	Codice dei Comuni di appartenenza	LOCALITÀ ABITATE	Classi di ampiezza demografica	Codice dei Comuni di appartenenza
profare'-rebolgiane	*	087	san salvatore	*	058	TRAVEDONA MONATE*	***	128
quicchio	*	088	SAN SALVATORE 1)	**	096	trebedora	*	092
QUINZANO SAN PIETRO	**	124	san sepolcro	*	126	trezzino	*	065
RANCIO VALCUVIA*	**	115	santa fe'	*	120	TRONZANO LAGO MAGGIORE*	**	129
RANCO* (2)	**	116	SANT'ALESSANDRO	**	047	TURRO	**	104
RENO	**	088	santa maria iniziata	*	050	UBOLDO* (1)	***	130
riano	*	060	SANT'ANNA	*	120	UPPONNE (3)	**	116
rocca	*	069	SANTO STEFANO (2)	**	107	valdona	*	120
ROCCOLO (1)	*	073	sarangio	*	094	VARANO BORGHI* (2)	***	132
roccolo gasparotto	*	030	SARIGO	*	045	VARARO	*	051
ROGGIANO	*	022	SARONNO* (1)	***	119	VARESE* (2)	***	133
roncaccio	*	015	SASSO (3)	*	035	VEDANO OLONA*	***	134
roncaglia	*	095	sciorbagno	*	103	vegonno	*	006
ronchetto	*	115	SEDE COMUNALE*	*	140	VELMAIO	*	004
RONCHIANO	**	045	sempione	*	005	VENEGONO INFERIORE* (1)	***	136
ronchitt	*	013	SESTO CALENDE*	***	120	VENEGONO SUPERIORE* (1)	***	137
ronco	*	013	SIRPO AMENO (1)	*	020	VERGIATE*	***	138
ronco di capocaccia	*	037	SOLBIATE ARNO * (3)	***	121	via adua	*	073
ronco di casale	*	037	SOLBIATE OLONA* (1)	***	122	via duno	*	133
ROSA DI VARESE	**	133	SOMMA LOMBARDO* (1)	***	123	via montebello	*	123
rosea palazzo	*	023	sorti	*	103	via vecchia per legnano	*	130
rossaga	*	015	stazione di cairate	*	029	VICONAGO	**	027
ROVATE	**	033	STAZIONE FF.SS. TAINO-ANGERA (1)	*	125	vigano	*	073
ruera	*	103	stivigliano	*	065	VIGGIU* (2)	***	139
RUNO	*	065	stra santa maria	*	130	vigne	**	015
salirana	*	045	stribiana (2)	*	033	vignone	*	065
SALTRIO* (1)	***	117	stribiana inferiore (4)	*	035	VILLADOSIA	**	036
salvanesco	*	130	SUMIRAGO*	**	124	VILLAGGIO BELMONTE (2)	*	020
SAMARATE* (2)	***	118	TAINO*	***	125	villaggio dei fiori	*	029
san bernardo (2)	*	127	TERNATE* (3)	**	126	villaggio ignis	**	128
san bernardo (2)	*	089	ticinello	*	114	VILLAGGIO OLANDESE (2)	*	020
SANGIANO*	**	141	TORBA	*	080	villa regina	*	109
SAN GIORGIO	**	120	torbera	*	065	villini selva	*	120
SAN MACARIO (2)	**	068	tordera inferiore	*	036	VINAGO	**	106
san michele (3)	*	114	tordera superiore	*	036	virolo	*	031
san pancrazio	*	080	TORNAVENTO	**	090	VIZZOLA TICINO	*	140
SAN PANCRAZIO	**	036	torre	*	064	volta	*	091
SAN PIETRO (1)	**	045	torre	*	114	zenna	*	112
san pietro	**	058	TRADATE* (1)	***	127	zerbi	*	015

note alle tavole 2 e 3



NOTE PER SINGOLO COMUNE

ALBIZZATE

(1) CENTRO CONTIGUO AL CENTRO ALBUSCIAGO DEL COMUNE DI SUMIRAGO.

ANGERA

(1) CENTRO CONTIGUO AI CENTRI UPPONNE DEL COMUNE DI RANCO E STAZIONE TAINO - ANGERA DEL COMUNE DI TAINO.
 (2) CENTRO CONTIGUO AL CENTRO OMONIMO DEL COMUNE DI ISPRA.
 (3) CENTRO CONTIGUO AL CENTRO RANCO DEL COMUNE OMONIMO.
 (4) FRAZIONE SPECIALE: PARTE DI LAGO DIVISO TRA PIU' COMUNI.

ARCISATE

(1) CENTRO CONTIGUO AI CENTRI INDUNO OLONA E BISUSCHIO DEI COMUNI OMONIMI.

ARSAGO SEPRIO

(1) CENTRO CONTIGUO AI CENTRI SOMMALOMBARDO E CASORATE SEMPIONE DEI COMUNI OMONIMI.

AZZATE

(1) CENTRO CONTIGUO AL CENTRO BUGUGGIATE DEL COMUNE OMONIMO.
 (2) FRAZIONE SPECIALE: PARTE DI LAGO DIVISO TRA PIU' COMUNI.

BARASSO

(1) CENTRO CONTIGUO AI CENTRI COMERIO E LUVINATE DEI COMUNI OMONIMI.

BARDELLO

(1) FRAZIONE SPECIALE: PARTE DI LAGO DIVISO CON IL COMUNE DI BIANDRONNO.
 (2) FRAZIONE SPECIALE: PARTE DI LAGO DIVISO TRA PIU' COMUNI.
 (3) FRAZIONE SPECIALE: PALUDE.

BESANO

(1) CENTRO CONTIGUO AL CENTRO PORTO CERESIO DEL COMUNE OMONIMO.

BESOZZO

(1) CENTRO CONTIGUO AL CENTRO BREBBIA DEL COMUNE OMONIMO.
 (2) FRAZIONE SPECIALE: PARTE DI LAGO DIVISO TRA PIU' COMUNI.

BIANDRONNO (1)

(1) PARTE DEL TERRITORIO COMUNALE E' COSTITUITA DA ISOLA LACUALE.
 (2) FRAZIONE SPECIALE: ISOLA LACUALE.
 (3) FRAZIONE SPECIALE: PARTE DI LAGO DIVISO CON IL COMUNE DI BARDELLO.
 (4) FRAZIONE SPECIALE: PARTE DI LAGO DIVISO TRA PIU' COMUNI.
 (5) FRAZIONE SPECIALE: ACQUITRINO.

BISUSCHIO

(1) CENTRO CONTIGUO AI CENTRI PIAMO DEL COMUNE DI VIGGIU' E ARCISATE DEL COMUNE OMONIMO.

BODIO LOMNAGO

(1) FRAZIONE SPECIALE: PARTE DI LAGO DIVISO TRA PIU' COMUNI.

BREBBIA

(1) CENTRO CONTIGUO AL CENTRO BESOZZO DEL COMUNE OMONIMO.
 (2) FRAZIONE SPECIALE: PARTE DI LAGO DIVISO TRA PIU' COMUNI.

BREGANO

(1) FRAZIONE SPECIALE: ACQUITRINO.

BRENTA

(1) CENTRO CONTIGUO AL CENTRO CITTIGLIO DEL COMUNE OMONIMO.

BREZZO DI BEDERO

(1) CENTRO CONTIGUO AL CENTRO GERMIGNAGA DEL COMUNE OMONIMO.
 (2) CENTRO TEMPORANEO.
 (3) FRAZIONE SPECIALE: PARTE DI LAGO DIVISO FRA PIU' COMUNI.

BRISSAGO-VALTRAVAGLIA

(1) NUCLEO SPECIALE: COLLEGIO.

BRUSIMPIANO

(1) FRAZIONE SPECIALE: PARTE DI LAGO DIVISO TRA PIU' COMUNI.

BUGUGGIATE

(1) CENTRO CONTIGUO AL CENTRO AZZATE DEL COMUNE OMONIMO.
 (2) FRAZIONE SPECIALE: PARTE DI LAGO DIVISO TRA PIU' COMUNI.

BUSTO ARSIZIO

(1) CENTRO CONTIGUO AI CENTRI OLGiate OLONA E CASTELLANZA DEI COMUNI OMONIMI E AL CENTRO LOTTIZZAZIONE BARLOCCO DEL COMUNE DI SAMARATE.

CADREZZATE

(1) FRAZIONE SPECIALE: PARTE DI LAGO DIVISO TRA PIU' COMUNI.

CAIRATE

(1) CENTRO CONTIGUO AL CENTRO CASSANO MAGNAGO DEL COMUNE OMONIMO.

CARDANO AL CAMPO

(1) CENTRO CONTIGUO AL CENTRO GALLARATE DEL COMUNE OMONIMO.

CARNAGO

(1) CENTRO CONTIGUO AI CENTRI CARONNO VARESE DEL COMUNE OMONIMO E FORNACE DEL COMUNE DI SOLBIATE ARNO.
 (2) NUCLEO CONTIGUO AL NUCLEO STRIBIANA INFERIORE DEL COMUNE DI CARONNO VARESE.

CARONNO PERTUSELLA

(1) CENTRO CONTIGUO AL CENTRO CESATE DEL COMUNE OMONIMO (MI).

CARONNO VARESE

(1) CENTRO CONTIGUO AL CENTRO CARNAGO DEL COMUNE OMONIMO.
 (2) CENTRO CONTIGUO AL CENTRO MORAZZONE DEL COMUNE OMONIMO.
 (3) CENTRO CONTIGUO AL CENTRO SOLBIATE ARNO DEL COMUNE OMONIMO.
 (4) NUCLEO CONTIGUO AL NUCLEO STRIBIANA DEL COMUNE DI CARNAGO.

CASALE LITTA

(1) FRAZIONE SPECIALE: ACQUITRINO.

CASCIAGO

(1) CENTRO CONTIGUO AI CENTRI LUVINATE E VARESE DEI COMUNI OMONIMI.

CASORATE SEMPIONE

(1) CENTRO CONTIGUO AL CENTRO ARSAGO SEPRIO DEL COMUNE OMONIMO.

CASSANO MAGNAGO

(1) CENTRO CONTIGUO AI CENTRI GALLARATE DEL COMUNE OMONIMO E BOLLADELLO DEL COMUNE DI CAIRATE.

CASTELLANZA

(1) CENTRO CONTIGUO AI CENTRI LEGNANO (MI), OLGiate OLONA E BUSTO ARSIZIO DEI COMUNI OMONIMI.

CASTELVECCANA

(1) CENTRO CONTIGUO AL CENTRO PORTO VALTRAVAGLIA DEL COMUNE OMONIMO.
 (2) FRAZIONE SPECIALE: PARTE DI LAGO DIVISO TRA PIU' COMUNI.

CASTIGLIONE OLONA

(1) CENTRO CONTIGUO AL CENTRO VENEGONO INFERIORE DEL COMUNE OMONIMO.

CAVARIA CON PREMEZZO

(1) CENTRO CONTIGUO AL CENTRO SANTO STEFANO DEL COMUNE DI OGGIONA CON SANTO STEFANO.

CAZZAGO BRABBIA

(1) CENTRO CONTIGUO AL CENTRO INARZO DEL COMUNE OMONIMO.
 (2) FRAZIONE SPECIALE: PARTE DI LAGO DIVISO TRA PIU' COMUNI.
 (3) FRAZIONE SPECIALE: ACQUITRINO.

NOTE PER SINGOLO COMUNE

CITTIGLIO

(1) CENTRO CONTIGUO AL CENTRO BRENTA DEL COMUNE OMONIMO.

COCQUIO-TREVISAGO

(1) CENTRO CONTIGUO AL CENTRO GAVIRATE DEL COMUNE OMONIMO.

COMABBIO

(1) NUCLEO SPECIALE: COLLEGIO.
(2) FRAZIONE SPECIALE: PARTE DI LAGO DIVISO TRA PIU' COMUNI.

COMERIO

(1) CENTRO CONTIGUO AI CENTRI BARASSO E GAVIRATE DEI COMUNI OMONIMI.

CUASSO AL MONTE

(1) NUCLEO SPECIALE: CASA DI CURA.

CUVEGLIO

(1) CENTRO CONTIGUO AL CENTRO CUVIO DEL COMUNE OMONIMO.

CUVIO

(1) CENTRO CONTIGUO AL CENTRO CUVEGLIO DEL COMUNE OMONIMO.

DUMENZA

(1) NUCLEO SPECIALE: DOGANA.

FAGNANO OLONA

(1) CENTRO CONTIGUO AL CENTRO SOLBIATE OLONA DEL COMUNE OMONIMO.

FERNO

(1) CENTRO CONTIGUO AL CENTRO LONATE POZZOLO DEL COMUNE OMONIMO.
(2) CENTRO CONTIGUO AL CENTRO SAMARATE DEL COMUNE OMONIMO.

FERRERA DI VARESE

(1) FRAZIONE SPECIALE: TERRITORIO IN CONTESTAZIONE CON IL COMUNE DI MASCIAGO PRIMO.

GALLARATE

(1) CENTRO CONTIGUO AI CENTRI CASSANO MAGNAGO, SAMARATE E CARDANO AL CAMPO DEI COMUNI OMONIMI.

GALLIATE LOMBARDO

(1) FRAZIONE SPECIALE: PARTE DI LAGO DIVISO TRA PIU' COMUNI.

GAVIRATE

(1) CENTRO CONTIGUO AL CENTRO COMERIO DEL COMUNE OMONIMO E AL CENTRO COCQUIO DEL COMUNE DI COCQUIO-TREVISAGO.
(2) FRAZIONE SPECIALE: PARTE DI LAGO DIVISO TRA PIU' COMUNI.

GAZZADA SCHIANNO

(1) CENTRO CONTIGUO AL CENTRO MORAZZONE DEL COMUNE OMONIMO.

GERENZANO

(1) CENTRO CONTIGUO AL CENTRO TURATE (CO) DEL COMUNE OMONIMO.

GERMIGNAGA

(1) CENTRO CONTIGUO AI CENTRI SIRCO AMENO DEL COMUNE DI BREZZO DI BEDERO E LUINO DEL COMUNE OMONIMO.
(2) FRAZIONE SPECIALE: PARTE DI LAGO DIVISO TRA PIU' COMUNI.

GORLA MINORE

(1) CENTRO CONTIGUO AI CENTRI OLGiate OLONA E MARNATE DEI COMUNI OMONIMI.

INARZO

(1) CENTRO CONTIGUO AL CENTRO CAZZAGO BRABBIA DEL COMUNE OMONIMO.
(2) FRAZIONE SPECIALE: ACQUITRINO.

INDUNO OLONA

(1) CENTRO CONTIGUO AI CENTRI ARCISATE E VARESE DEI COMUNI OMONIMI.

ISPRA

(1) CENTRO CONTIGUO AL CENTRO OMONIMO DEL COMUNE DI ANGERA.
(2) FRAZIONE SPECIALE: PARTE DI LAGO DIVISO TRA PIU' COMUNI.

JERAGO CON ORAGO

(1) CENTRO CONTIGUO AL CENTRO OGGIONA DEL COMUNE DI OGGIONA CON SANTO STEFANO.

LAVENA PONTE TRESA

(1) FRAZIONE SPECIALE: PARTE DI LAGO DIVISO TRA PIU' COMUNI.

LAVENO MOMBELLO

(1) FRAZIONE SPECIALE: PARTE DI LAGO DIVISO TRA PIU' COMUNI.

LEGGIUNO

(1) FRAZIONE SPECIALE: PARTE DI LAGO DIVISO TRA PIU' COMUNI.
(2) CENTRO CONTIGUO AL CENTRO OMONIMO DEL COMUNE DI SANGIANO.

LONATE CEPPINO

(1) CENTRO CONTIGUO AL CENTRO TRADATE DEL COMUNE OMONIMO.
(2) NUCLEO CONTIGUO AL NUCLEO OMONIMO DEL COMUNE DI TRADATE.

LONATE POZZOLO

(1) CENTRO CONTIGUO AL CENTRO FERNO DEL COMUNE OMONIMO.
(2) NUCLEO SPECIALE: ISTITUTO DI PREVENZIONE E PENA.

LUINO

(1) FRAZIONE SPECIALE: PARTE DI LAGO DIVISO TRA PIU' COMUNI.
(2) CENTRO CONTIGUO AL CENTRO GERMIGNAGA DEL COMUNE OMONIMO.

LUVINATE

(1) CENTRO CONTIGUO AI CENTRI BARASSO E CASCIAGO DEI COMUNI OMONIMI.

MACCAGNO

(1) FRAZIONE SPECIALE: LAGO.
(2) FRAZIONE SPECIALE: PARTE DI LAGO DIVISO TRA PIU' COMUNI.

MALNATE

(1) CENTRO CONTIGUO AL CENTRO OMONIMO DEL COMUNE DI BINAGO (CO).

MARNATE

(1) CENTRO CONTIGUO AI CENTRI GORLA MINORE E OLGiate OLONA DEI COMUNI OMONIMI.

MASCIAGO PRIMO

(1) TERRITORIO IN CONTESTAZIONE CON IL COMUNE DI FERRERA DI VARESE.

MERCALLO

(1) FRAZIONE SPECIALE: PARTE DI LAGO DIVISO TRA PIU' COMUNI.

MONVALLE

(1) FRAZIONE SPECIALE: PARTE DI LAGO DIVISO TRA PIU' COMUNI.

MORAZZONE

(1) CENTRO CONTIGUO AI CENTRI ROCCOLO DEL COMUNE DI GAZZADA SCHIANNO E MAISA DEL COMUNE DI CARONNO VARESE.

OGGIONA CON SANTO STEFANO

(1) CENTRO CONTIGUO AI CENTRI JERAGO CON ORAGO DEL COMUNE OMONIMO E MONTE DEL COMUNE DI SOLBIATE ARNO.
(2) CENTRO CONTIGUO AL CENTRO CAVARIA DEL COMUNE DI CAVARIA CON PREMEZZO.

NOTE PER SINGOLO COMUNE

OLGIATE OLONA

- (1) CENTRO CONTIGUO AI CENTRI BUSTO ARSIZIO, CASTELLANZA, MARNATE E GORLA MINORE DEI COMUNI OMONIMI.

OSMATE

- (1) FRAZIONE SPECIALE: PARTE DI LAGO DIVISO TRA PIU' COMUNI.

PINO SULLA SPONDA DEL LAGO MAGGIORE

- (1) FRAZIONE SPECIALE: PARTE DI LAGO DIVISO TRA PIU' COMUNI.

PORTO CERESIO

- (1) FRAZIONE SPECIALE: PARTE DI LAGO DIVISO TRA PIU' COMUNI.
(2) CENTRO CONTIGUO AL CENTRO BESANO DEL COMUNE OMONIMO.

PORTO VALTRAGLIA

- (1) FRAZIONE SPECIALE: PARTE DI LAGO DIVISO TRA PIU' COMUNI.
(2) CENTRO CONTIGUO AL CENTRO SAN PIETRO DEL COMUNE DI CASTELVECCANA.
(3) NUCLEO SPECIALE: INSEDIAMENTO RESIDENZIALE CON POPOLAZIONE NON STABILE.

RANCO

- (1) FRAZIONE SPECIALE: PARTE DI LAGO DIVISO TRA PIU' COMUNI.
(2) CENTRO CONTIGUO AL CENTRO FORNETTO-VIGANE DEL COMUNE DI ANGERA.
(3) CENTRO CONTIGUO AL CENTRO ANGERA DEL COMUNE OMONIMO.

SALTRIO

- (1) CENTRO CONTIGUO AL CENTRO VIGGIU' DEL COMUNE OMONIMO.

SAMARATE

- (1) CENTRO CONTIGUO AL CENTRO BUSTO ARSIZIO DEL COMUNE OMONIMO.
(2) CENTRO CONTIGUO AL CENTRO SAN MACARIO DEL COMUNE DI FERNO E AL CENTRO GALLARATE DEL COMUNE OMONIMO.

SARONNO

- (1) CENTRO CONTIGUO AI CENTRI INTROINI DEL COMUNE DI SOLARO (MI), DAL POZZO DEL COMUNE DI CERIANO LAGHETTO (MI) E UBOLDO DEL COMUNE OMONIMO.

SESTO CALENDE

- (1) FRAZIONE SPECIALE: PARTE DI LAGO DIVISO TRA PIU' COMUNI.

SOLBIATE ARNO

- (1) CENTRO CONTIGUO AL CENTRO CARNAGO DEL COMUNE OMONIMO.
(2) CENTRO CONTIGUO AL CENTRO OGGIONA DEL COMUNE DI OGGIONA CON SANTO STEFANO.
(3) CENTRO CONTIGUO AL CENTRO SASSO DEL COMUNE DI CARONNO VARESINO.

SOLBIATE OLONA

- (1) CENTRO CONTIGUO AL CENTRO FAGNANO OLONA-BERGORO DEL COMUNE OMONIMO.

SOMMA LOMBARDO

- (1) CENTRO CONTIGUO AL CENTRO ARSAGO SEPRIO DEL COMUNE OMONIMO.

SUMIRAGO

- (1) CENTRO CONTIGUO AL CENTRO ALBIZZATE DEL COMUNE OMONIMO.

TAINO

- (1) CENTRO CONTIGUO AL CENTRO ANGERA DEL COMUNE OMONIMO.

TERNATE

- (1) FRAZIONE SPECIALE: PARTE DI LAGO DIVISO TRA PIU' COMUNI.
(2) FRAZIONE SPECIALE: ACQUITRINO.
(3) CENTRO CONTIGUO AL CENTRO VARANO BORGHI DEL COMUNE OMONIMO.

TRADATE

- (1) CENTRO CONTIGUO AI CENTRI VENEGONO INFERIORE E LOCATE VARESINO (CO) DEI COMUNI OMONIMI E AL CENTRO CEPPINE DEL COMUNE DI LONATE CEPPINO.
(2) NUCLEO CONTIGUO AL NUCLEO OMONIMO DEL COMUNE DI LONATE CEPPINO.

TRAVEDONA MONATE

- (1) FRAZIONE SPECIALE: PARTE DI LAGO DIVISO TRA PIU' COMUNI.

TRONZANO LAGO MAGGIORE

- (1) FRAZIONE SPECIALE: PARTE DI LAGO DIVISO TRA PIU' COMUNI.

UBOLDO

- (1) CENTRO CONTIGUO AL CENTRO SARONNO DEL COMUNE OMONIMO.

VALGANNA

- (1) FRAZIONE SPECIALE: LAGO.

VARANO BORGHI

- (1) FRAZIONE SPECIALE: PARTE DI LAGO DIVISO TRA PIU' COMUNI.
(2) CENTRO CONTIGUO AL CENTRO TERNATE DEL COMUNE OMONIMO.

VARESE

- (1) FRAZIONE SPECIALE: PARTE DI LAGO DIVISO TRA PIU' COMUNI.
(2) CENTRO CONTIGUO AI CENTRI INDUNO OLONA E CASCIAGO DEI COMUNI OMONIMI.

VENEGONO INFERIORE

- (1) CENTRO CONTIGUO AI CENTRI CASTIGLIONE OLONA, VENEGONO SUPERIORE E TRADATE DEI COMUNI OMONIMI.

VENEGONO SUPERIORE

- (1) CENTRO CONTIGUO AL CENTRO VENEGONO INFERIORE DEL COMUNE OMONIMO.

VERGIATE


- (1) FRAZIONE SPECIALE: PARTE DI LAGO DIVISO TRA PIU' COMUNI.

VIGGIU'

- (1) CENTRO CONTIGUO AL CENTRO BISUSCHIO DEL COMUNE OMONIMO.
(2) CENTRO CONTIGUO AL CENTRO SALTRIO DEL COMUNE OMONIMO.


SANGIANO

- (1) CENTRO CONTIGUO AL CENTRO OMONIMO DEL COMUNE DI LEGGIUNO.



tavole

PROVINCIA DI COMO



TAV. 1 - Superficie territoriale e densità - Numero delle frazioni geografiche, dei centri e dei nuclei
Popolazione residente per tipo di località abitata

Codice dei Comuni	COMUNI	Superficie territoriale <i>km²</i>	Popolazione residente	Densità <i>ab./km²</i>	FRAZIONI GEOGRAFICHE <i>numero</i>	LOCALITÀ ABITATE					
						Centri			Nuclei		Case sparse
						Numero	Popolazione	% su popolazione residente	Numero	Popolazione	Popolazione
001	ABBADIA LARIANA	17,09	3.002	176	2	5	2.896	96	—	—	106
002	AIRUNO	4,31	2.532	587	1	2	2.489	98	2	33	10
003	ALBAVILLA	10,55	5.075	481	2	1	5.075	100	—	—	—
004	ALBESE CON CASSANO	8,14	3.942	484	1	1	3.938	100	—	—	4
005	ALBIOLO	2,87	1.891	659	1	1	1.891	100	—	—	—
006	ALSERIO	1,89	785	415	2	1	753	96	1	32	—
007	ALZATE BRIANZA	7,66	3.497	457	1	2	2.448	70	3	998	51
008	ANNONE DI BRIANZA	5,83	1.479	254	2	1	1.364	92	—	—	115
009	ANZANO DEL PARCO	3,29	1.234	375	1	1	924	75	5	223	87
010	APPIANO GENTILE	12,91	6.349	492	1	1	5.188	82	11	300	861
011	AREGGNO	4,28	702	164	2	1	646	92	1	26	30
012	AROSIO	2,74	3.662	1.336	1	3	3.118	85	3	508	36
013	ASSO	6,46	2.751	426	1	1	2.283	83	5	167	301
014	BALLABIO	14,97	1.981	132	3	1	1.953	99	1	20	8
015	BARNI	5,93	401	68	1	1	382	95	—	—	19
016	BARZAGO	3,59	1.902	530	1	4	1.756	92	—	—	146
017	BARZANO	3,58	4.106	1.147	1	1	3.247	79	3	416	443
018	BARZIO	21,35	1.306	61	2	2	1.218	93	—	—	88
019	BELLAGIO	26,55	3.189	120	2	1	3.051	96	2	27	111
020	BELLANO	11,31	3.603	319	2	2	3.343	93	7	247	13
021	BENE LARIO	5,66	305	54	1	1	254	83	—	—	51
022	BEREGAZZO CON FIGLIARO	3,79	2.081	549	1	2	1.876	90	2	59	146
023	BINAGO	6,93	3.360	485	1	2	3.177	95	2	96	87
024	BIZZARONE	2,74	1.131	413	1	1	1.127	100	—	—	4
025	BLESSAGNO	3,57	220	62	1	2	215	98	—	—	5
026	BLEVIO	5,89	1.432	243	2	1	1.394	97	—	—	38
027	BOSISIO PARINI	6,60	2.708	410	2	2	2.643	98	1	40	25
028	BREGNANO	6,23	3.719	597	1	2	3.693	99	—	—	26
029	BRENNA	4,86	1.474	303	1	1	1.111	75	2	340	23
030	BRIENNO	9,06	403	44	2	1	403	100	—	—	—
031	BRIVIO	7,92	3.786	478	2	1	3.730	99	2	56	—
032	BRUNATE	1,96	1.734	885	1	1	1.734	100	—	—	—
033	BULCIAGO	3,10	2.326	750	1	2	2.275	98	—	—	51
034	BULGAROGROSSO	3,85	2.342	608	1	1	2.332	100	1	10	—
035	CABIATE	3,22	5.910	1.835	1	1	5.910	100	—	—	—
036	CADORAGO	7,08	5.353	756	2	3	5.134	96	3	122	97
037	CAGLIO	6,53	397	61	1	1	397	100	—	—	—
038	CAGNO	3,52	1.403	399	1	1	1.367	97	1	36	—
039	CALCO	4,61	2.902	630	1	2	2.644	91	3	56	202
040	CAMPIONE D'ITALIA	2,60	2.183	840	2	1	2.160	99	—	—	23
041	CANTU'	23,18	36.760	1.586	1	2	36.348	99	3	200	212
042	CANZO	11,18	4.221	378	1	1	4.145	98	—	—	76
043	CAPIAGO INTIMIANO	5,69	4.262	749	1	2	3.103	73	2	107	1.052
044	CARATE URIO	6,89	1.248	181	2	1	1.248	100	—	—	—
045	CARBONATE	5,17	2.151	416	1	1	1.836	85	3	263	52
046	CARIMATE	5,21	3.125	600	1	3	3.125	100	—	—	—
047	CARLAZZO	12,69	2.339	184	2	4	2.277	97	3	62	—
048	CARUGO	4,14	4.593	1.109	1	1	4.200	91	5	276	117
049	CASARGO	20,26	881	43	2	4	874	99	—	—	7
050	CASASCO D'INTELVI	4,02	393	98	2	1	367	93	—	—	26
051	CASATENOVO	12,66	10.364	819	1	5	9.821	95	12	521	22
052	CASLINO D'ERBA	7,01	1.468	209	1	1	1.455	99	1	13	—
053	CASNATE CON BERNATE	5,35	3.137	586	1	2	2.857	91	3	221	59
054	CASSAGO BRIANZA	3,55	3.596	1.013	1	2	2.814	78	8	782	—
055	CASSINA RIZZARDI	3,45	1.803	523	1	2	1.549	86	4	254	—
056	CASSINA VALSASSINA	2,64	397	150	1	1	380	96	—	—	17
057	CASTELLO DI BRIANZA	3,63	1.766	487	1	4	969	55	8	781	16
058	CASTELMARTE	1,94	910	469	1	2	886	97	1	24	—
059	CASTELNUOVO BOZZENTE	3,68	568	154	1	1	556	98	—	—	12
060	CASTIGLIONE D'INTELVI	4,34	594	137	1	1	446	75	—	—	148
061	CAVALLASCA	2,68	2.368	884	1	1	1.033	44	3	1.297	38
062	CAVARGNA	15,06	457	30	2	2	399	87	2	43	15
063	CERANO D'INTELVI	5,50	429	78	1	3	414	97	—	—	15
064	CERMENATE	8,08	7.516	930	1	1	7.494	100	—	—	22
065	CERNOBBIO	11,72	7.728	659	2	1	7.727	100	2	1	—
066	CERNUSCO LOMBARDONE	3,78	3.214	850	1	2	2.874	89	2	258	82
067	CESANA BRIANZA	3,42	1.965	575	2	1	1.965	100	—	—	—
068	CIRIMIDO	2,64	1.737	658	1	1	1.737	100	—	—	—
069	CIVATE	9,06	3.092	341	2	1	2.766	89	6	326	—
070	CIVENNA	5,22	708	136	1	2	703	99	—	—	5

segue TAV. 1 - Superficie territoriale e densità - Numero delle frazioni geografiche, dei centri e dei nuclei
Popolazione residente per tipo di località abitata

Codice dei Comuni	COMUNI	Superficie territoriale km ²	Popolazione residente	Densità ab/km ²	FRAZIONI GEOGRAFICHE numero	LOCALITÀ ABITATE					
						Centri			Nuclei		Case sparse
						Numero	Popolazione	% su popolazione residente	Numero	Popolazione	Popolazione
071	CLAINO CON OSTENO	13,09	613	47	2	2	538	88	1	52	23
072	COLICO	35,30	5.470	155	4	2	5.312	97	5	147	11
073	COLLE BRIANZA	8,44	1.098	130	2	4	1.041	95	2	41	16
074	COLONNO	5,70	666	117	2	1	666	100	—	—	—
075	COMO	37,34	95.571	2.559	2	3	94.608	99	6	398	565
076	CONSIGLIO DI RUMO	16,27	1.136	70	3	2	668	59	5	447	21
077	CORRIDO	6,33	658	104	1	1	657	100	—	—	1
078	CORTENOVA	11,57	1.222	106	2	3	1.145	94	1	19	58
079	COSTA MASNAGA	5,62	4.177	743	1	2	3.856	92	5	207	114
080	CRANDOLA VALSASSINA	9,05	250	28	1	2	250	100	—	—	—
081	CREMELLA	1,85	1.234	667	1	1	1.165	94	—	—	69
082	CREMENO	13,19	810	61	2	2	786	97	—	—	24
083	CREMIA	10,20	826	81	3	1	259	31	10	544	23
084	CUCCIAGO	4,96	2.273	458	1	1	2.157	95	—	—	116
085	CUSINO	9,67	274	28	2	1	273	100	1	—	1
086	DERVIO	11,70	2.817	241	2	1	2.817	100	—	—	—
087	DIZZASCO	3,61	344	95	1	2	304	88	1	19	21
088	DOLZAGO	2,23	1.881	843	1	1	1.810	96	1	48	23
089	DOMASO	6,14	1.434	234	2	1	1.289	90	2	123	22
090	DONGO	7,52	3.482	463	2	1	3.482	100	—	—	—
091	DORIO	12,68	386	30	2	1	293	76	2	67	26
092	DOSSO DEL LIRO	23,16	395	17	2	1	317	80	3	78	—
093	DREZZO	1,93	949	492	1	2	842	89	1	28	79
094	ELLO	2,41	709	294	1	2	577	81	—	—	132
095	ERBA	18,13	16.286	898	2	1	16.256	100	1	3	27
096	ESINO LARIO	18,66	819	44	2	1	793	97	2	18	8
097	EUPILIO	6,51	1.846	284	3	2	1.676	91	—	—	170
098	FAGGETO LARIO	18,09	1.000	55	5	4	999	100	—	—	1
099	FALOPPIO	4,19	3.081	735	1	3	2.523	82	2	119	439
100	FENEGRO'	5,40	2.211	409	1	1	2.135	97	—	—	76
101	FIGINO SERENZA	4,95	4.068	822	1	1	3.170	78	7	577	321
102	FINO MORNASCO	7,26	7.603	1.047	1	4	7.341	97	3	262	—
103	GALBIATE	16,14	7.040	436	3	5	6.334	90	12	420	286
104	GARBAGNATE MONASTERO	3,45	1.674	485	1	2	1.545	92	2	98	31
105	GARLATE	2,14	2.263	1.057	2	1	2.220	98	1	18	25
106	GARZENO	29,08	1.479	51	2	2	1.479	100	—	—	—
107	GERA LARIO	6,67	943	141	3	3	762	81	1	108	73
108	GERMASINO	18,27	267	15	2	1	264	99	—	—	3
109	GIRONICO	4,47	1.594	357	1	2	1.454	91	3	65	75
110	GRANDATE	2,75	2.778	1.010	1	2	2.515	91	1	70	193
111	GRANDOLA ED UNITI	17,30	1.143	66	2	6	1.011	88	—	—	132
112	GRAVEDONA	6,23	2.792	448	2	3	2.581	92	3	132	79
113	GRIANTE	6,08	767	126	2	1	721	94	—	—	46
114	GUANZATE	6,92	3.768	545	1	1	3.137	83	3	179	452
115	IMBERSAGO	3,14	1.618	515	2	3	1.410	87	2	140	68
116	INTROBIO	25,61	1.369	53	2	1	1.369	100	—	—	—
117	INTROZZO	3,81	171	45	1	1	169	99	1	—	2
118	INVERIGO	9,98	7.512	753	1	2	6.113	81	5	723	676
119	LAGLIO	6,12	947	155	2	1	947	100	—	—	—
120	LAINO	6,78	499	74	1	1	499	100	—	—	—
121	LAMBRUGO	1,92	1.856	967	1	1	1.856	100	—	—	—
122	LANZO D'INTELLI	10,00	1.457	146	1	1	1.257	86	—	—	200
123	LASNIGO	5,64	396	70	2	1	366	92	—	—	30
124	LECCO	45,93	51.377	1.119	5	1	51.160	100	2	39	178
125	LENNO	9,65	1.622	168	2	1	1.457	90	3	160	5
126	LEZZENO	22,53	1.980	88	2	1	1.980	100	—	—	—
127	LIERNA	11,31	1.549	137	3	1	1.335	86	5	214	—
128	LIMIDO COMASCO	4,48	1.811	404	1	2	1.499	83	—	—	312
129	LIPOMO	2,46	5.240	2.130	1	1	5.237	100	—	—	3
130	LIVO	32,50	233	7	3	1	233	100	—	—	—
131	LOCATE VARESINO	5,83	3.215	551	1	1	3.181	99	1	31	3
132	LOMAGNA	3,92	3.393	866	1	2	3.243	96	2	128	22
133	LOMAZZO	9,36	7.248	774	1	2	7.209	99	1	29	10
134	LONGONE AL SEGRINO	1,53	1.157	756	1	1	1.157	100	—	—	—
135	LUISAGO	2,15	1.920	893	1	2	1.779	93	—	—	141
136	LURAGO D'ERBA	4,65	4.266	917	1	1	3.633	85	6	277	356
137	LURAGO MARINONE	3,75	1.665	444	1	1	1.665	100	—	—	—
138	LURATE CACCIVIO	5,92	9.373	1.583	1	1	9.168	98	4	205	—
139	MAGREGGIO	3,23	312	97	1	1	312	100	—	—	—
140	MALGRATE	1,99	3.914	1.967	2	1	3.914	100	—	—	—

segue TAV. 1 - Superficie territoriale e densità - Numero delle frazioni geografiche, dei centri e dei nuclei
Popolazione residente per tipo di località abitata

Codice dei Comuni	COMUNI	Superficie territoriale km ²	Popolazione residente	Densità ab/km ²	FRAZIONI GEOGRAFICHE numero	LOCALITÀ ABITATE					
						Centri			Nuclei		Case sparse
						Numero	Popolazione	% su popolazione residente	Numero	Popolazione	Popolazione
141	MANDELLO DEL LARIO	41,77	9.895	237	5	2	9.838	99	—	—	57
142	MARGNO	3,72	362	97	1	2	362	100	—	—	—
143	MARIANO COMENSE	13,72	18.411	1.342	1	1	17.759	96	7	193	459
144	MASLIANICO	1,33	3.707	2.787	1	1	3.707	100	—	—	—
145	MENAGGIO	13,17	3.157	240	2	2	3.157	100	—	—	—
146	MERATE	11,07	13.687	1.236	2	3	12.875	94	5	251	561
147	MERONE	3,25	3.019	929	2	1	2.985	99	1	34	—
148	MEZZEGRA	3,41	979	287	1	1	703	72	2	124	152
149	MISSAGLIA	11,46	6.574	574	1	4	5.558	85	13	382	634
150	MOGGIO	13,41	409	30	1	1	395	97	1	14	—
151	MOLTENO	3,19	2.616	820	1	2	2.330	89	3	284	2
152	MOLTRASIO	8,86	1.988	224	2	1	1.971	99	1	5	12
153	MONGUZZO	3,69	1.244	337	2	3	1.119	90	2	107	18
154	MONTANO LUCINO	5,18	3.511	678	1	2	3.204	91	5	278	29
155	MONTEMEZZO	9,14	302	33	2	1	168	56	3	134	—
247	MONTEVECCHIA	5,92	1.851	313	1	2	851	46	12	592	408
156	MONTICELLO BRIANZA	4,65	4.005	861	1	3	2.873	72	4	376	756
157	MONTORFANO	3,53	2.083	590	2	1	2.057	99	1	26	—
158	MORTERONE	13,47	37	3	2	1	4	11	1	9	24
159	MOZZATE	10,36	5.285	510	1	1	5.285	100	—	—	—
160	MUSSO	4,12	1.001	243	2	1	881	88	1	117	3
161	NESSO	15,03	1.374	91	3	2	1.363	99	—	—	11
162	NIBIONNO	3,58	2.969	829	1	2	2.436	82	4	501	32
163	NOVEDRATE	2,83	2.180	770	1	1	1.749	80	1	373	58
164	OGGIONO	7,90	7.365	932	2	1	6.520	89	4	236	609
165	OLGIATE COMASCO	10,90	9.596	880	1	2	9.321	97	3	262	13
166	OLGIATE MOLGORA	7,25	4.727	652	1	3	4.087	86	4	299	341
167	OLGINATE	7,89	6.559	831	3	3	6.357	97	3	63	139
168	OLIVETO LARIO	16,08	965	60	2	3	942	98	1	13	10
169	OLTRONA DI SAN MAMETTE	2,71	1.626	600	1	1	1.580	97	1	46	—
170	ORSENIGO	4,46	1.824	409	1	2	1.712	94	3	105	7
171	OSNAGO	4,42	3.768	852	1	3	3.703	98	2	58	7
172	OSSUCCIO	8,01	925	115	3	1	900	97	—	—	25
173	PADERNO D'ADDA	3,58	2.558	715	1	1	2.512	98	2	46	—
174	PAGNONA	8,96	549	61	2	1	549	100	—	—	—
175	PARE'	2,16	1.268	587	1	2	1.063	84	1	125	80
176	PARLASCO	2,98	146	49	1	1	146	100	—	—	—
177	PASTURO	22,14	1.435	65	2	2	1.264	88	—	—	171
178	PEGLIO	10,82	207	19	2	1	207	100	—	—	—
179	PELLIO INTELVI	10,19	731	72	2	1	602	82	1	50	79
180	PEREGO	4,31	1.184	275	1	2	835	71	8	301	48
181	PERLEDO	12,53	885	71	2	4	703	79	4	182	—
182	PESCATO	2,09	1.771	847	2	1	1.771	100	—	—	—
183	PIANELLO DEL LARIO	9,84	1.081	110	3	1	976	90	4	105	—
184	PIGRA	4,33	405	94	1	1	405	100	—	—	—
185	PLESIO	16,98	825	49	2	5	728	88	1	37	60
186	POGNANA LARIO	4,99	853	171	2	1	853	100	—	—	—
187	PONNA	6,00	327	55	1	2	313	96	1	14	—
188	PONTE LAMBRO	3,43	3.489	1.017	1	1	3.461	99	1	17	11
189	PORLEZZA	18,72	3.700	198	3	2	3.684	100	—	—	16
190	PREMANA	33,72	2.163	64	2	1	2.163	100	—	—	—
191	PRIMALUNA	22,82	1.673	73	3	2	1.565	94	—	—	108
192	PROSERPIO	2,35	691	294	1	1	663	96	1	28	—
193	PUSIANO	3,23	1.060	328	3	1	1.057	100	—	—	3
194	RAMPONIO VERNA	4,89	399	82	1	1	339	85	1	15	45
195	REZZAGO	3,85	287	75	1	1	283	99	—	—	4
196	ROBBIATE	4,67	4.219	903	1	1	4.086	97	2	129	4
197	RODERO	2,49	967	388	1	1	912	94	1	36	19
198	ROGENO	4,84	2.205	456	2	2	1.833	83	3	120	252
199	RONAGO	2,10	1.311	624	1	1	1.199	91	—	—	112
200	ROVAGNATE	4,60	2.008	437	1	4	1.679	84	4	153	176
201	ROVELLASCA	3,27	5.393	1.649	1	1	5.393	100	—	—	—
202	ROVELLO PORRO	5,83	5.462	937	1	2	5.462	100	—	—	—
203	SALA COMACINA	5,30	609	115	2	1	609	100	—	—	—
204	SAN BARTOLOMEO VAL CAVARGNA	11,14	1.235	111	2	1	1.124	91	1	109	2
205	SAN FEDELE INTELVI	10,96	1.350	123	2	2	1.116	83	—	—	234
206	SAN FERMO DELLA BATTAGLIA	3,13	3.485	1.113	1	1	3.330	96	4	114	41
207	SAN NAZZARO VAL CAVARGNA	13,26	543	41	2	1	523	96	1	13	7
208	SANT'ABBONDIO	7,03	838	119	2	3	838	100	—	—	—
209	SANTA MARIA HOE'	2,83	1.566	553	1	3	1.436	92	1	21	109

segue TAV. 1 - Superficie territoriale e densità - Numero delle frazioni geografiche, dei centri e dei nuclei
Popolazione residente per tipo di località abitata

Codice dei Comuni	COMUNI	Superficie territoriale km ²	Popolazione residente	Densità ab./km ²	FRAZIONI GEOGRAFICHE numero	LOCALITÀ ABITATE					
						Centri			Nuclei		Case sparse
						Numero	Popolazione	% su popolazione residente	Numero	Popolazione	Popolazione
210	SANTA MARIA REZZONICO	11,52	1.224	106	2	5	674	55	10	550	—
211	SCHIGNANO	10,23	934	91	1	1	885	95	2	49	—
212	SENNA COMASCO	2,74	1.390	507	1	2	1.166	84	3	224	—
213	SIRONE	3,24	1.986	613	1	1	1.919	97	—	—	67
214	SIRTORI	4,31	1.883	437	1	2	1.702	90	—	—	181
215	SOLBIATE	4,14	1.865	450	1	2	1.757	94	3	49	59
216	SORICO	23,33	1.209	52	3	6	622	51	5	168	419
217	SORMANO	11,02	583	53	1	1	563	97	—	—	20
218	STAZZONA	7,46	633	85	1	1	434	69	3	199	—
219	SUEGLIO	4,22	232	55	1	2	231	100	—	—	1
220	SUELLO	2,60	1.327	510	2	1	1.091	82	1	39	197
221	TACENO	3,67	409	111	1	1	406	99	1	3	—
222	TAVERNERIO	11,97	5.032	420	1	1	5.032	100	—	—	—
223	TORNO	7,79	1.091	140	2	1	1.088	100	—	—	3
224	TREMENICO	8,88	360	41	2	2	360	100	—	—	—
225	TREMEZZO	8,38	1.288	154	2	1	1.285	100	—	—	3
226	TREZZONE	4,00	179	45	1	2	177	99	—	—	2
227	TURATE	10,12	7.128	704	1	1	6.790	95	2	124	214
228	UGGIATE-TREVANO	5,83	3.214	551	1	2	3.011	94	2	203	—
229	VALBRONA	13,92	2.054	148	2	1	1.989	97	4	50	15
230	VALGREGHENTINO	6,28	2.543	405	1	2	2.294	90	5	188	61
231	VALMADRERA	12,56	10.041	799	2	1	10.041	100	—	—	—
232	VALMOREA	3,18	2.134	671	1	1	1.821	85	3	245	68
233	VAL REZZO	6,59	256	39	2	2	256	100	—	—	—
234	VALSOLDA	31,68	2.094	66	4	8	1.687	81	1	110	297
235	VARENNA	11,22	799	71	2	2	737	92	—	—	62
236	VELESO	5,92	284	48	1	2	281	99	—	—	3
237	VENDROGNO	11,67	337	29	2	6	281	83	1	22	34
238	VENIANO	3,18	1.829	575	1	1	1.707	93	2	61	61
239	VERCANA	14,60	676	46	3	2	573	85	1	78	25
240	VERDERIO INFERIORE	3,90	1.461	375	1	1	1.415	97	1	25	21
241	VERDERIO SUPERIORE	2,64	1.305	494	1	1	1.258	96	2	32	15
242	VERTEMATE CON MINOPRIO	5,77	3.031	525	1	2	2.930	97	—	—	101
243	VESTRENO	2,72	308	113	1	1	278	90	—	—	30
244	VIGANO'	1,61	1.263	784	1	1	1.210	96	1	23	30
245	VILLA GUARDIA	7,74	5.964	771	1	1	5.804	97	—	—	160
246	ZELBIO	4,67	209	45	1	1	193	92	—	—	16
	PROVINCIA	2.066,84	775.979	375	384	428	732.465	94	431	24.413	19.101

TAV. 2 - Altitudine e popolazione residente dei Comuni, delle frazioni geografiche e delle località abitate

COMUNI FRAZIONI GEOGRAFICHE LOCALITÀ ABITATE	Altitudine m	Popolazione residente	COMUNI FRAZIONI GEOGRAFICHE LOCALITÀ ABITATE	Altitudine m	Popolazione residente	COMUNI FRAZIONI GEOGRAFICHE LOCALITÀ ABITATE	Altitudine m	Popolazione residente
ABBADIA LARIANA	1.700/199	3.002	<i>case sparse</i>	—	115	BALLABIO	3.177/568	1.981
ABBADIA LARIANA	1.700/199	3.002	LAGO DI ANNONE (1)	224	—	BALLABIO	1.400/568	1.981
ABBADIA LARIANA*	204	2.359	ANZANO DEL PARCO	375/275	1.234	BALLABIO*	661	1.953
CREBBIO	370	297	ANZANO DEL PARCO	375/275	1.234	balisio	725	20
LINZANICO	279	147	ANZANO DEL PARCO*	329	924	<i>case sparse</i>	—	8
PIANI RESINELLI	1.278	28	anzano del parco	325	36	GRIGNA (1)	2.177/1.300	—
ZANA (1)	358	65	bettolino	327	34	MONTE DUE MANI (1)	1.667/600	—
<i>case sparse</i>	—	106	cavognetto	323	10	BARNI	1.318/587	401
LAGO DI COMO (2)	199	—	istituto san giuseppe (1)	341	106	BARNI	1.318/587	401
AIRUNO	723/196	2.532	monticello	314	37	BARNI*	627	382
AIRUNO	723/196	2.532	stazione	—	87	<i>case sparse</i>	—	19
AIRUNO*(1)	222	2.380	APPIANO GENTILE	415/313	6.349	MONTE ORIOLO (1)	1.109/800	—
AIZURRO	427	109	APPIANO GENTILE	415/313	6.349	<i>case sparse</i>	—	—
cere'	307	14	APPIANO GENTILE* (1)	366	5.188	BARZAGO	387/274	1.902
gibello	480	19	beniate superiore	366	23	BARZAGO	387/274	1.902
<i>case sparse</i>	—	10	carbonetti	369	22	BARZAGO*	358	1.419
ALBAVILLA	1.317/260	5.075	castiona	347	17	BEVERA (1)	331	141
LAGO DI ALSERIO (1)	260	—	fasola	329	15	BEVERA DI SIRTORI (2)	358	44
VILL'ALBESE	1.317/260	5.075	fontana	382	15	VERDEGO'	377	152
VILL'ALBESE* (2)	429	5.075	la pinetina	324	67	<i>case sparse</i>	—	146
<i>case sparse</i>	—	—	la vigna	355	56	BARZANO'	516/310	4.106
ALBESE CON CASSANO	1.270/370	3.942	monterosso	334	17	BARZANO'	516/310	4.106
ALBESE CON CASSANO	1.270/370	3.942	pedrosi	321	36	BARZANO*	370	3.247
ALBESE CON CASSANO* (1)	402	3.938	riviere di mezzo	327	17	cascina gallo	368	85
<i>case sparse</i>	—	4	vedre'	350	15	dago'	357	152
ALBIOLO	441/385	1.891	<i>case sparse</i>	—	861	villanova	345	179
ALBIOLO	441/385	1.891	ARREGNO	925/199	702	<i>case sparse</i>	—	443
ALBIOLO* (1)	423	1.891	ARREGNO	925/199	702	BARZIO	2.159/591	1.306
<i>case sparse</i>	—	—	ARREGNO*	210	646	BARZIO	1.701/591	1.306
ALSERIO	348/260	785	sant'anna	402	26	BARZIO* (1)	769	1.149
ALSERIO	348/260	785	<i>case sparse</i>	—	30	CONCENEDO	923	69
ALSERIO*	265	753	LAGO DI COMO (1)	199	—	<i>case sparse</i>	—	88
tassera	340	32	AROSIO	360/260	3.662	CAMPELLI (2)	2.159/1.096	—
<i>case sparse</i>	—	—	AROSIO	360/260	3.662	BELLAGIO	1.682/199	3.189
LAGO DI ALSERIO (1)	260	—	AROSIO* (1)	292	2.733	BELLAGIO	1.682/199	3.189
ALZATE BRIANZA	401/303	3.497	FREDDO (2)	312	119	BELLAGIO*	229	3.051
ALZATE BRIANZA	401/303	3.497	ISOLA BELLA (2)	312	266	cernobbio	687	15
ALZATE BRIANZA* (1)	371	2.135	bittolo	290	67	guello	631	12
FABBRICA DURINI	327	313	pilastrello	299	177	<i>case sparse</i>	—	111
carbusate	341	221	sirtori	303	264	LAGO DI COMO (1)	199	—
mirovano	339	296	<i>case sparse</i>	—	36	BELLANO	775/199	3.603
verzago	388	481	ASSO	1.069/365	2.751	BELLANO	775/199	3.603
<i>case sparse</i>	—	51	ASSO	1.069/365	2.751	BELLANO*	202	3.156
ANNONE DI BRIANZA	277/224	1.479	ASSO* (1)	427	2.283	BONZENO	334	187
ANNONE DI BRIANZA	277/224	1.479	brazzova	689	62	biosio	378	29
ANNONE DI BRIANZA*	265	1.364	canova	487	21	costa	303	17
			gemu'	572	48	gora	395	19
			maglio	476	18			
			mudronno	624	18			
			<i>case sparse</i>	—	301			

segue TAV. 2 - **Altitudine e popolazione residente dei Comuni, delle frazioni geografiche e delle località abitate**

COMUNI FRAZIONI GEOGRAFICHE LOCALITÀ ABITATE	Altitudine m	Popolazione residente	COMUNI FRAZIONI GEOGRAFICHE LOCALITÀ ABITATE	Altitudine m	Popolazione residente	COMUNI FRAZIONI GEOGRAFICHE LOCALITÀ ABITATE	Altitudine m	Popolazione residente
grabbia.	280	12	LAGO DI PUSIANO (2).	258	—	CADORAGO.	332/269	5.353
oro.	276	81				BULGORELLO.	327/285	697
portone-pennaso.	480	65	BREGNANO.	334/249	3.719	BULGORELLO (1)	320	606
pradello	540	24	BREGNANO	334/249	3.719	case sparse	—	91
case sparse	—	13	PUGINATE	315	349	CADORAGO.	332/269	4.656
LAGO DI COMO (1)	199	—	SAN MICHELE-SAN GIORGIO*.	298	3.344	CADORAGO*.	313	3.067
BENE LARIO	1.698/276	305	case sparse	—	26	CASLINO AL PIANO	302	1.461
BENE LARIO	1.698/276	305	BRENNA.	373/287	1.474	cascina marzorati.	312	53
BENE LARIO*	377	254	BRENNA.	373/287	1.474	ina case	301	38
case sparse	—	51	BRENNA*	356	1.111	via foscolo	317	31
BEREZZO CON FIGLIARO	447/390	2.081	olgelasca.	350	268	case sparse	—	6
BEREZZO CON FIGLIARO	447/390	2.081	pozzolo inferiore	341	72	CAGLIO	1.436/623	397
BEREZZO	401	826	case sparse	—	23	CAGLIO	1.436/623	397
FIGLIARO*.	423	1.050	BRIENNO	1.304/199	403	CAGLIO*.	800	397
aldera	400	33	BRIENNO	1.304/199	403	case sparse	—	—
pra' da gera	395	26	BRIENNO*	203	403	CAGNO	492/325	1.403
case sparse	—	146	case sparse	—	—	CAGNO	492/325	1.403
BINAGO	435/370	3.360	LAGO DI COMO (1)	199	—	CAGNO*.	405	1.367
BINAGO	435/370	3.360	BRIVIO.	600/194	3.786	brughiera.	410	36
BINAGO*	431	3.078	BRIVIO	600/194	3.786	case sparse	—	—
SAN SALVATORE (1)	370	99	BRIVIO*	208	3.730	CALCO	379/193	2.902
cappelletta	391	69	bastiglia	257	19	CALCO	379/193	2.902
val di rame	425	27	canosse	240	37	ARLATE (1)	238	555
case sparse	—	87	case sparse	—	—	CALCO* (2)	283	2.089
BIZZARONE.	533/348	1.131	SERRAGLIO (1).	200/196	—	calco superiore.	375	11
BIZZARONE	533/348	1.131	BRUNATE.	1.027/562	1.734	grugana (3)	330	7
BIZZARONE*	436	1.127	BRUNATE	1.027/562	1.734	scagnello.	294	38
case sparse	—	4	BRUNATE*	715	1.734	case sparse	—	202
BLESSAGNO	1.397/675	220	case sparse	—	—	CAMPIONE D'ITALIA.	590/271	2.183
BLESSAGNO	1.397/675	220	BULCIAGO	374/277	2.326	CAMPIONE	590/271	2.183
BLESSAGNO*	762	139	BULCIAGO.	374/277	2.326	CAMPIONE*	273	2.160
LURA	831	76	BULCIAGO*. (1)	305	1.821	case sparse	—	23
case sparse	—	5	BULCIAGHETTO	305	454	LAGO DI LUGANO (1)	271	—
BLEVIO.	1.140/199	1.432	case sparse	—	51	CANTU'	444/248	36.760
BLEVIO.	1.140/199	1.432	BULGAROGRASSO	353/308	2.342	CANTU'	444/248	36.760
BLEVIO* (1)	231	1.394	BULGAROGRASSO.	353/308	2.342	CANTU'* (1)	369	35.644
case sparse	—	38	BULGAROGRASSO* (1)	317	2.332	CANTU' ASNAGO	250	704
LAGO DI COMO (2)	199	—	ronco vecchio (2)	320	10	campore	288	71
BOSISIO PARINI	309/258	2.708	case sparse	—	—	cascina pelada	400	97
BOSISIO PARINI	309/258	2.708	CABIATE	271/230	5.910	cascina varennna	375	32
BOSISIO PARINI*	270	1.793	CABIATE.	271/230	5.910	case sparse	—	212
GARBAGNATE ROTA	275	850	CABIATE* (1)	237	5.910	CANZO	1.371/354	4.221
la nostra famiglia (1)	284	40	case sparse	—	—	CANZO.	1.371/354	4.221
case sparse	—	25				CANZO* (1)	402	4.145
						case sparse	—	76

segue TAV. 2 - Altitudine e popolazione residente dei Comuni, delle frazioni geografiche e delle località abitate

COMUNI FRAZIONI GEOGRAFICHE LOCALITÀ ABITATE	Altitudine <i>m</i>	Popolazione residente	COMUNI FRAZIONI GEOGRAFICHE LOCALITÀ ABITATE	Altitudine <i>m</i>	Popolazione residente	COMUNI FRAZIONI GEOGRAFICHE LOCALITÀ ABITATE	Altitudine <i>m</i>	Popolazione residente
CAPIAGO INTIMIANO	524/330	4.262	<i>case sparse</i>	—	7	stazione di cassago	281	18
CAPIAGO INTIMIANO	524/330	4.262	INDOVERO	1.799/607	237	tremoncino	316	270
CAPIAGO INTIMIANO* (1)	421	2.799	GIUMELLO (2)	1.536	12	zizzanorre	330	132
OLMEDA (2)	353	304	NARRO-INDOVERO	927	225	<i>case sparse</i>	—	—
brugnago	419	62	<i>case sparse</i>	—	—	CASSINA RIZZARDI	352/300	1.803
san giorgio	440	45	CASASCO D'INTELVI	1.491/681	393	CASSINA RIZZARDI	352/300	1.803
<i>case sparse</i>	—	1.052	ALPE DI CASASCO (1)	1.228/840	—	CASSINA RIZZARDI*	317	1.467
CARATE URIO	1.351/199	1.248	CASASCO INTELVI	1.491/681	393	MARTELLETTO (1)	334	82
CARATE URIO	1.351/199	1.248	CASASCO INTELVI*	822	367	ca' dei boschi	300	19
CARATE URIO* (1)	204	1.248	<i>case sparse</i>	—	26	gervasio	311	45
<i>case sparse</i>	—	—	CASATENOVO	396/240	10.364	ronco vecchio (2)	320	139
LAGO DI COMO (2)	199	—	CASATENOVO	396/240	10.364	villette autostrada	311	51
CARBONATE	312/256	2.151	CAMPOFIORENZO- CALIFORNIA (1)	260	872	<i>case sparse</i>	—	—
CARBONATE	312/256	2.151	CASATENOVO* (2)	340	5.327	CASSINA VALSASSINA	1.283/712	397
CARBONATE* (1)	267	1.836	GALGIANA	315	540	CASSINA VALSASSINA	1.283/712	397
cipollina	257	33	ROGOREDO	286	2.261	CASSINA VALSASSINA* (1)	849	380
la pinetina	275	39	VALAPERTE-RIMOLDO	248	821	<i>case sparse</i>	—	17
petrarca	257	191	cacciabuoi	301	60	CASTELLO DI BRIANZA	525/277	1.766
<i>case sparse</i>	—	52	cascina melli	269	27	CASTELLO DI BRIANZA	525/277	1.766
CARIMATE	354/238	3.125	gemella	311	49	BEVERA SUPERIORE (1)	331	112
CARIMATE	354/238	3.125	giovenigo	318	67	BRIANZOLA	394	166
CARIMATE*	265	1.591	levada	310	28	CASCINETTE NERE	321	69
CASCINA VALLE-STAZIONE DI CARIMATE	241	355	modromeno	327	18	COLOGNA-CARAVERO*	350	622
MONTESOLARO (1)	320	1.179	monteregio	353	24	beverino inferiore	351	57
<i>case sparse</i>	—	—	porrinetti	291	35	boffalora	305	336
CARLAZZO	1.510/276	2.339	rancate	321	20	casa nova	355	103
CARLAZZO	1.510/276	2.339	toscana	306	24	fornace	308	16
CARLAZZO*	481	674	verdura	304	141	moiacchina	293	129
GOTTRO	547	251	via mozart	269	28	prestabbio	521	45
PIANO PORLEZZA	298	675	<i>case sparse</i>	—	22	romitaggio (2)	359	19
SAN PIETRO SOVERA (1)	307	677	CASLINO D'ERBA	1.220/324	1.468	villaggio valbevera	316	76
castello	318	27	CASLINO D'ERBA	1.220/324	1.468	<i>case sparse</i>	—	16
cezza	392	17	CASLINO D'ERBA*	427	1.455	CASTELMARTE	475/324	910
sant'agata	284	18	cascina bianca	361	13	CASTELMARTE	475/324	910
<i>case sparse</i>	—	—	<i>case sparse</i>	—	—	CA' NOVA (1)	360	52
LAGO DI PIANO (2)	276	—	CASNATE CON BERNATE	352/266	3.137	CASTELMARTE*	459	834
CARUGO	350/256	4.593	CASNATE CON BERNATE	352/266	3.137	cascina emilia	385	24
CARUGO	350/256	4.593	CASNATE*	342	1.782	<i>case sparse</i>	—	—
CARUGO* (1)	270	4.200	BERNATE	352	1.075	CASTELNUOVO BOZZENTE	442/390	568
gattedo	310	53	mere	307	22	CASTELNUOVO BOZZENTE	442/390	568
incasate	312	110	prato pagano	301	47	CASTELNUOVO BOZZENTE*	398	556
la guardia	319	25	san quirico	308	152	<i>case sparse</i>	—	12
sant'ambrogio	315	23	<i>case sparse</i>	—	59	CASTIGLIONE D'INTELVI	1.491/492	594
sant'isidoro	305	65	CASSAGO BRIANZA	350/275	3.596	CASTIGLIONE D'INTELVI	1.491/492	594
<i>case sparse</i>	—	117	CASSAGO	350/275	3.596	CASTIGLIONE D'INTELVI*	650	446
CASARGO	2.049/593	881	CASSAGO*	334	2.079	<i>case sparse</i>	650 —	148
CASARGO	2.049/593	644	ORIANO (1)	336	735	CAVALLASCA	614/371	2.368
CASARGO* (1)	804	630	campiasciutti	299	175	CAVALLASCA	614/371	2.368
PAGLIO (2)	1.386	7	cascina nuova	319	125	CAVALLASCA* (1)	400	1.033
			la costa	292	23			
			la costaiola	299	19			
			rosello	300	20			

segue TAV. 2 - Altitudine e popolazione residente dei Comuni, delle frazioni geografiche e delle località abitate

COMUNI FRAZIONI GEOGRAFICHE LOCALITÀ ABITATE	Altitudine m	Popolazione residente	COMUNI FRAZIONI GEOGRAFICHE LOCALITÀ ABITATE	Altitudine m	Popolazione residente	COMUNI FRAZIONI GEOGRAFICHE LOCALITÀ ABITATE	Altitudine m	Popolazione residente
brivi	404	48	CIVATE	1.259/224	3.092	COLONNO	1.388/199	666
dasia-ca' martello (2)	430	463	CIVATE	1.259/224	3.092	COLONNO	1.388/199	666
piazza (3)	391	786	CIVATE* (1)	269	2.766	COLONNO* (1)	215	666
case sparse	—	38	borima	233	17	case sparse	—	—
CAVARGNA	2.136/764	457	cariolo	263	21	LAGO DI COMO (2)	199	—
CAVARGNA	2.136/764	457	isella	234	161	COMO	1.136/199	95.571
CAVARGNA*	1.071	311	mombello-valle dell'oro	333	41	COMO	1.136/199	95.571
FINSUE'	1.201	88	pozzo	359	48	CIVIGLIO	613	329
dosso	1.150	22	scola	361	38	COMO* (1)	201	94.167
mondrago	1.159	21	case sparse	—	—	LA COSTA (2)	397	112
case sparse	—	15	LAGO DI ANNONE (2)	224	—	baraggia	284	43
GARZIROLA (1)	2.136/1.262	—	CIVENNA	1.329/450	708	civiglio superiore	658	65
CERANO INTELVI	1.425/397	429	CIVENNA	1.329/450	708	folcino inferiore	247	71
CERANO INTELVI	1.425/397	429	CIVENNA*	627	679	grotta	620	29
CERANO INTELVI*	630	145	PIANO RANCIO (1)	973	24	moncucco	425	95
GIUSLINO	628	157	case sparse	—	5	ravanera	361	95
VEGLIO	650	112	CLAINO CON OSTENO	1.303/271	613	case sparse	—	565
case sparse	—	15	CLAINO CON OSTENO	1.303/271	613	LAGO DI COMO (3)	199	—
CERMENTATE	333/245	7.516	CLAINO	390	270	CONSIGLIO DI RUMO	2.246/199	1.136
CERMENTATE	333/245	7.516	OSTENO*	280	268	LAGO DI COMO (1)	199	—
CERMENTATE* (1)	297	7.494	barclaino	487	52	MONTE TORRESELLA (2)	2.246/1.050	—
case sparse	—	22	case sparse	—	23	SAN GREGORIO	1.500/199	1.136
CERNOBBIO	1.325/199	7.728	LAGO DI LUGANO (1)	271	—	BRENZIO	513	79
CERNOBBIO	1.325/199	7.728	COLICO	2.609/199	5.470	SAN GREGORIO* (3)	210	589
CERNOBBIO* (1)	201	7.727	COLICO	1.401/199	5.187	alborescia	373	145
monte bisbino (2)	500	—	COLICO PIANO*	218	5.041	ganda	300	41
piazzola (2)	750	1	ca' biasett	231	24	giussanico	253	94
case sparse	—	—	chiaro	315	64	gorgotto	217	84
LAGO DI COMO (3)	199	—	gera	400	31	taiana	332	83
CERNUSCO LOMBARDONE	286/242	3.214	montecchio nord	225	16	case sparse	—	21
CERNUSCO LOMBARDONE	286/242	3.214	case sparse	—	11	CORRIDO	1.355/310	658
CERNUSCO LOMBARDONE* (1)	267	2.771	LAGO DI COMO (1)	199	—	CORRIDO	1.355/310	658
OSNAGO (2)	249	103	MONTE LEGNONE (2)	2.609/1.100	—	CORRIDO*	483	657
fontanella	269	37	OLGIASCA	372/199	283	case sparse	—	1
paravino	286	221	OLGIASCA	313	271	CORTENOVA	1.995/429	1.222
case sparse	—	82	abbazia pionia (3)	218	12	CORTENOVA	1.650/429	1.222
CESANA BRIANZA	1.240/258	1.965	case sparse	—	—	BINDO	448	262
CESANA BRIANZA	1.240/258	1.965	COLLE BRIANZA	889/378	1.098	CORTENOVA*	483	434
CESANA BRIANZA* (1)	300	1.965	CAGLIANO	837/450	252	PRATO SAN PIETRO	504	449
case sparse	—	—	CAGLIANO	635	54	piano	641	19
LAGO PUSIANO (2)	258	—	GIOVENZANA	663	189	case sparse	—	58
CIRIMIDO	305/261	1.737	case sparse	—	9	COSTA DEL PADONE (1)	1.995/700	—
CIRIMIDO	305/261	1.737	NAVA	889/378	846	COSTA MASNAGA	341/239	4.177
CIRIMIDO* (1)	290	1.737	NAVA*	558	593	COSTA MASNAGA	341/239	4.177
case sparse	—	—	RAVELLINO	589	205	CAMISASCA	320	645
			scerizza	681	20	COSTA MASNAGA* (1)	318	3.211
			scerizzetta	650	21	canile	260	44
			case sparse	—	7	colombaio	250	55
						pettana	295	34
						rogolea	243	34
						volpera	295	40

segue TAV. 2 - Altitudine e popolazione residente dei Comuni, delle frazioni geografiche e delle località abitate

COMUNI FRAZIONI GEOGRAFICHE LOCALITÀ ABITATE	Altitudine m	Popolazione residente	COMUNI FRAZIONI GEOGRAFICHE LOCALITÀ ABITATE	Altitudine m	Popolazione residente	COMUNI FRAZIONI GEOGRAFICHE LOCALITÀ ABITATE	Altitudine m	Popolazione residente
case sparse	—	114	LAGO DI COMO (1)	199	—	ELLO	575/345	709
CRANDOLA VALSASSINA	1.842/500	250	DIZZASCO	976/250	344	ELLO	575/345	709
CRANDOLA VALSASSINA	1.842/500	250	DIZZASCO	976/250	344	ELLO*	411	536
CRANDOLA VALSASSINA*	780	155	DIZZASCO*	506	180	MARCONAGA	430	41
VEGNO	678	95	MURONICO	375	124	case sparse	—	132
case sparse	—	—	rovasco	340	19	ERBA	1.304/259	16.286
CREMELLA	389/320	1.234	case sparse	—	21	ERBA	1.304/259	16.286
CREMELLA	389/320	1.234	DOLZAGO	450/272	1.881	ERBA* (1)	320	16.256
CREMELLA*	383	1.165	DOLZAGO	450/272	1.881	alpe del vicere' (2)	875	3
case sparse	—	69	DOLZAGO*	298	1.810	case sparse	—	27
CREMENO	1.667/636	810	cogored.	343	48	LAGO DI ALSERIO (3)	260	—
CREMENO	1.381/636	810	case sparse	—	23	ESINO LARIO	2.409/554	819
CREMENO* (1)	792	452	DOMASO	910/199	1.434	ESINO LARIO	1.511/554	819
MAGGIO	774	334	DOMASO	910/199	1.434	ESINO LARIO*	910	793
case sparse	—	24	DOMASO* (1)	216	1.289	bigallo	850	18
ZUCCO DI DESIO (2)	1.667/1.057	—	gaggio	359	42	ortanello (1)	951	—
CREMIA	2.107/199	826	pozzolo	293	81	case sparse	—	8
LAGO DI COMO (1)	199	—	case sparse	—	22	MONTE GRIGNA (2)	2.409/1.007	—
MONTE BREGAGNO (2)	2.107/1.600	—	LAGO DI COMO (2)	199	—	EUPILIO	1.140/258	1.846
VIGNOLA	1.822/199	826	DONGO	1.600/199	3.482	EUPILIO	1.140/258	1.846
VIGNOLA*	323	259	DONGO	1.600/199	3.482	CORNENO-GALLIANO*	383	1.247
cadreglio	376	46	DONGO*	208	3.482	PENZANO	294	429
cantone	336	24	case sparse	—	—	case sparse	—	170
cheis	340	25	LAGO DI COMO (1)	199	—	LAGO DEL SEGRINO (1)	374	—
ghiano	290	73	DORIO	1.800/199	386	LAGO DI PUSIANO (2)	258	—
motto	287	19	DORIO	1.800/199	386	FAGGETO LARIO	1.436/199	1.000
prato	216	40	DORIO*	210	293	LAGO DI COMO (1)	199	—
pusgnano	293	119	rivetta (1)	260	—	LEMNA	1.317/400	189
samaino	408	78	torchiedo	233	67	LEMNA*	533	189
san vito	210	86	case sparse	—	26	case sparse	—	—
vezzedo	345	34	LAGO DI COMO (2)	199	—	MOLINA	1.213/300	273
case sparse	—	23	DOSSO DEL LIRO	2.550/350	395	MOLINA	467	272
CUCCIAGO	370/255	2.273	DOSSO DEL LIRO	1.477/350	395	case sparse	—	1
CUCCIAGO	370/255	2.273	DOSSO DEL LIRO*	650	317	PALANZO	1.436/500	330
CUCCIAGO* (1)	349	2.157	brusa bosco	600	40	PALANZO	596	330
case sparse	—	116	civano	528	14	case sparse	—	—
CUSINO	2.088/600	274	mulini	490	24	RIVA	400/199	208
CUSINO	1.528/600	274	case sparse	—	—	RIVA	202	208
CUSINO*	800	273	MONTE CARDINELLO (1)	2.550/1.036	—	case sparse	—	—
male' (1)	1.144	—	DREZZO	494/259	949	FALOPPIO	420/285	3.081
case sparse	—	1	DREZZO	494/259	949	FALOPPIO	420/285	3.081
MONTE TABOR (2)	2.088/1.300	—	CORTE RE (1)	285	89	BOSCONI (1)	368	687
DERVIO	1.187/199	2.817	DREZZO*	385	753	CAMNAGO	361	324
DERVIO	1.187/199	2.817	faustino	270	28	GAGGINO*	376	1.512
DERVIO*	238	2.817	case sparse	—	79	mastrello	370	75
case sparse	—	—				mulini-filatoio	298	44

segue TAV. 2 - Altitudine e popolazione residente dei Comuni, delle frazioni geografiche e delle località abitate

COMUNI FRAZIONI GEOGRAFICHE LOCALITÀ ABITATE	Altitudine m	Popolazione residente	COMUNI FRAZIONI GEOGRAFICHE LOCALITÀ ABITATE	Altitudine m	Popolazione residente	COMUNI FRAZIONI GEOGRAFICHE LOCALITÀ ABITATE	Altitudine m	Popolazione residente
case sparse	—	439	fornace	309	68	GRANDOLA ED UNITI	2.075/320	1.143
FENEGRO'	323/258	2.211	tregiorgio	293	30	CODOGNA	1.700/320	1.143
FENEGRO'	323/258	2.211	case sparse	—	31	CARDANO	396	446
FENEGRO* (1)	290	2.135	GARLATE	538/198	2.263	CODOGNA*	443	102
case sparse	—	76	GARLATE	538/198	2.263	GONTE	398	61
FIGINO SERENZA	354/280	4.068	GARLATE* (1)	205	2.220	GRONA	408	143
FIGINO SERENZA	354/280	4.068	valmolina superiore	230	18	NAGGIO	657	189
FIGINO SERENZA*	329	3.170	case sparse	—	25	VELZO	504	70
bisse'e	340	124	LAGO DI GARLATE (2)	198	—	case sparse	—	132
cassinetta	280	138	GARZENO	2.245/345	1.479	IL PIZZONE (1)	2.075/1.300	—
castelletto	324	59	GARZENO	1.707/345	1.479	GRAVEDONA	780/199	2.792
malpaga	297	27	CATASCO	505	418	GRAVEDONA	780/199	2.792
moia	331	159	GARZENO*	662	1.061	GRAVEDONA* (1)	201	2.469
roncovelluto	352	39	case sparse	—	—	NEGRANA	348	65
sant'agata	301	31	MONTE GINO (1)	2.245/803	—	TRAVERSA	466	47
case sparse	—	321	GERA LARIO	333/199	943	naro (2)	689	2
FINO MORNASCO	350/257	7.603	GERA LARIO	333/199	617	segna	340	33
FINO MORNASCO	350/257	7.603	GERA LARIO* (1)	201	617	travisa	431	97
ANDRATE	290	348	case sparse	—	—	case sparse	—	79
FINO MORNASCO* (1)	334	6.847	LAGO DI COMO (2)	199	—	LAGO DI COMO (3)	199	—
GRILLO (2)	320	11	SANT' AGATA	204/199	326	GRIANTE	885/199	767
VALLE MULINI	257	135	PONTACCIO (3)	201	22	GRIANTE	885/199	767
costa	331	115	SANT' AGATA	203	123	GRIANTE*	247	721
mondello	334	86	ponete del passo (4)	204	108	case sparse	—	46
pazzea	295	61	case sparse	—	73	LAGO DI COMO (1)	199	—
case sparse	—	—	GERMASINO	2.316/281	267	GUANZATE	351/302	3.768
GALBIATE	922/199	7.040	GERMASINO	1.500/281	267	GUANZATE	351/302	3.768
GALBIATE	922/224	6.750	GERMASINO*	570	264	GUANZATE*	342	3.137
BARTESATE	442	155	case sparse	—	3	cascina carlotta	314	21
GALBIATE*	371	3.753	MONTE ALBANO (1)	2.316/975	—	cascina cinfu'	320	107
SALA AL BARRO	242	1.319	GIRONICO	472/346	1.594	cascina vai	317	51
VERGANO-VILLA	571	817	GIRONICO AL PIANO	472/346	1.594	case sparse	—	452
bazzona inferiore	395	16	GIRONICO AL MONTE	415	103	IMBERSAGO	351/190	1.618
bazzona superiore	425	13	GIRONICO AL PIANO*	370	1.351	FIUME ADDA (1)	190	—
camporeso	413	18	campo ama'	370	28	IMBERSAGO	351/190	1.618
castello bellavista	450	26	ronchetto	427	21	CAZZULINO (2)	241	70
mozzana	497	33	salvadonica	470	16	IMBERSAGO*	249	1.068
prepaio	308	17	case sparse	—	75	SABBIONE	323	272
roncate	330	94	GRANDATE	361/301	2.778	porto	200	77
rossa	234	67	GRANDATE	361/301	2.778	selva	291	63
solaro inferiore	291	29	GRANDATE*	320	2.510	case sparse	—	68
solaro superiore	318	39	PORTICHETTO (1)	324	5	INTROBIO	2.554/528	1.369
toscio	594	29	madonna di campagna	304	70	INTROBIO	1.165/528	1.369
valevo superiore	398	39	case sparse	—	193	INTROBIO* (1)	586	1.369
case sparse	—	286	GRANDATE	361/301	2.778	case sparse	—	—
LAGO DI ANNONE (1)	224	—	GRANDATE	361/301	2.778			
PONTE AZZONE VISCONTI	922/199	290	GRANDATE*	320	2.510			
PONTE AZZONE VISCONTI (2)	214	290	PORTICHETTO (1)	324	5			
case sparse	—	—	madonna di campagna	304	70			
GARBAGNATE			case sparse	—	193			
MONASTERO	345/260	1.674						
GARBAGNATE	345/260	1.674						
BRONGIO	291	990						
GARBAGNATE*	299	555						

segue TAV. 2 - **Altitudine e popolazione residente dei Comuni, delle frazioni geografiche e delle località abitate**

COMUNI FRAZIONI GEOGRAFICHE LOCALITÀ ABITATE	Altitudine m	Popolazione residente	COMUNI FRAZIONI GEOGRAFICHE LOCALITÀ ABITATE	Altitudine m	Popolazione residente	COMUNI FRAZIONI GEOGRAFICHE LOCALITÀ ABITATE	Altitudine m	Popolazione residente
PIZZO TRE SIGNORI (2)	2.554/900	—	LECCO	1.875/198	51.377	LIVO	2.535/300	233
INTROZZO	1.714/343	171	LAGO DI COMO (1)	199	—	CAVREGASCO (1)	2.535/1.040	—
INTROZZO	1.714/343	171	LAGO DI GARLATE (1)	198	—	LAGHI (2)	2.248/1.781	—
INTROZZO*	704	169	LECCO	1.400/198	51.377	LIVO	1.900/300	233
monte lavade' (1)	1.302	—	LECCO*	214	51.160	LIVO*	675	233
<i>case sparse</i>	—	2	rocca innominato	341	25	<i>case sparse</i>	—	—
INVERIGO	387/232	7.512	versasio	525	14	LOCATE VARESI NO	325/260	3.215
INVERIGO	387/232	7.512	<i>case sparse</i>	—	178	LOCATE VARESI NO	325/260	3.215
INVERIGO* (1)	346	4.414	RESEGONE (2)	1.875/403	—	LOCATE VARESI NO* (1)	274	3.181
ROMANO'BRIANZA-VILLA ROMANO' (2)	312	1.699	SAN MARTINO (2)	1.473/300	—	via valli (sartel)	299	31
carpanea	243	70	LENNO	1.700/199	1.622	<i>case sparse</i>	—	3
comunetto-monzina	360	249	LAGO DI COMO (1)	199	—	LOMAGNA	267/225	3.393
fornacetta	239	132	LENNO	1.700/199	1.622	LOMAGNA	267/225	3.393
guiano	308	230	LENNO* (2)	209	1.457	LOMAGNA* (1)	255	3.221
pomelasca	320	42	acquafredda (3)	329	4	VILLAGGIO DEI PINI (2)	248	22
<i>case sparse</i>	—	676	era	310	86	caravaggio	231	35
LAGLIO	1.383/199	947	molgisio	250	70	fornace	257	93
LAGLIO	1.383/199	947	<i>case sparse</i>	—	5	<i>case sparse</i>	—	22
LAGLIO* (1)	202	947	LEZZENO	1.682/199	1.980	LOMAZZO	316/243	7.248
<i>case sparse</i>	—	—	LAGO DI COMO (1)	199	—	LOMAZZO	316/243	7.248
LAGO DI COMO (2)	199	—	LEZZENO	1.682/199	1.980	LOMAZZO* (1)	296	6.129
LAINO	1.388/425	499	LEZZENO*	202	1.980	MANERA (2)	253	1.080
LAINO	1.388/425	499	<i>case sparse</i>	—	—	cascina braghe	262	29
LAINO*	671	499	LIERNA	1.826/199	1.549	<i>case sparse</i>	—	10
<i>case sparse</i>	—	—	ALPE DI LIERNA (1)	1.826/510	—	LONGONE AL SEGRINO	650/321	1.157
LAMBRUCO	340/238	1.856	LAGO DI COMO (2)	199	—	LONGONE AL SEGRINO	650/321	1.157
LAMBRUCO	340/238	1.856	LIERNA	1.000/199	1.549	LONGONE AL SEGRINO* (1)	368	1.157
LAMBRUCO*	280	1.856	LIERNA*	202	1.335	<i>case sparse</i>	—	—
<i>case sparse</i>	—	—	casate	240	77	LUISAGO	331/297	1.920
LANZO D'INTELVI	1.302/702	1.457	genico	319	26	LUISAGO	331/297	1.920
LANZO D'INTELVI	1.302/702	1.457	giussana	250	33	LUISAGO*	327	285
LANZO D'INTELVI*	907	1.257	mugiasco	281	70	PORTICHETTO (1)	329	1.494
<i>case sparse</i>	—	200	seminario (3)	287	8	<i>case sparse</i>	—	141
LASNIGO	1.275/507	396	<i>case sparse</i>	—	—	LURAGO D'ERBA	388/294	4.266
LASNIGO	1.275/507	396	LIMIDO COMASCO	293/251	1.811	LURAGO D'ERBA	388/294	4.266
LASNIGO*	570	366	CASCINA RESTELLI	262	331	LURAGO D'ERBA* (1)	351	3.633
<i>case sparse</i>	—	30	LIMIDO COMASCO*	276	1.168	ca'sala	309	59
MONTE ORIOLO (1)	1.109/800	—	<i>case sparse</i>	—	312	casalta	310	44
<i>case sparse</i>	—	—	LIPOMO	490/329	5.240	cascina maria	320	19
			LIPOMO	490/329	5.240	cascina selvamonte	330	77
			LIPOMO* (1)	384	5.237	cascina teresa	343	64
			<i>case sparse</i>	—	3	costone	300	14
						<i>case sparse</i>	—	356
						LURAGO MARINONE	318/277	1.665
						LURAGO MARINONE	318/277	1.665
						LURAGO MARINONE (1)	294	1.665

segue TAV. 2 - Altitudine e popolazione residente dei Comuni, delle frazioni geografiche e delle località abitate

COMUNI FRAZIONI GEOGRAFICHE LOCALITÀ ABITATE	Altitudine m	Popolazione residente	COMUNI FRAZIONI GEOGRAFICHE LOCALITÀ ABITATE	Altitudine m	Popolazione residente	COMUNI FRAZIONI GEOGRAFICHE LOCALITÀ ABITATE	Altitudine m	Popolazione residente
case sparse	—	—	MASLIANICO	686/209	3.707	valle santa croce	320	23
LURATE CACCIVIO	414/319	9.373	MASLIANICO	686/209	3.707	case sparse	—	634
LURATE CACCIVIO	414/319	9.373	MASLIANICO* (1)	225	3.707	MOGGIO	1.876/725	409
LURATE CACCIVIO* (1)	322	9.168	case sparse	—	—	MOGGIO	1.876/725	409
cascina benedetta	346	16	MENAGGIO	1.450/199	3.157	MOGGIO* (1)	890	395
cascina maggio	349	16	LAGO DI COMO (1)	199	—	piani di artavaggio (2)	1.649	14
cascina monte	374	120	MENAGGIO	1.450/199	3.157	case sparse	—	—
cascina sinai	390	53	CROCE	392	334	MOLTENO	304/263	2.616
case sparse	—	—	MENAGGIO*	203	2.823	MOLTENO	304/263	2.616
MAGREGLIO	1.614/699	312	case sparse	—	—	LUZZANA	281	256
MAGREGLIO	1.614/699	312	MERATE	373/254	13.687	MOLTENO*	292	2.074
MAGREGLIO*	744	312	LAGO DI SARTIRANA (1)	319	—	case manzoni	267	22
case sparse	—	—	MERATE	373/254	13.687	coroldo	275	84
MALGRATE	500/199	3.914	BRUGAROLO (2)	259	894	pascolo	265	178
LAGO DI COMO (1)	199	—	CASSINA FRA MARTINO	332	410	case sparse	—	2
MALGRATE	500/199	3.914	MERATE* (3)	292	11.571	MOLTRASIO	1.253/199	1.988
MALGRATE* (2)	231	3.914	cascina montalbano	332	36	LAGO DI COMO (1)	199	—
case sparse	—	—	località san rocco	328	102	MOLTRASIO	1.253/199	1.988
MANDELLO DEL LARIO	2.409/199	9.895	malpaga	327	21	MOLTRASIO* (2)	247	1.971
LAGO DI COMO EST (1)	199	—	roncaglia	300	47	colmine del bugone (3)	1.119	5
LAGO DI COMO OVEST (1)	199	—	ventola	351	45	case sparse	—	12
MANDELLO DEL LARIO	1.579/199	9.895	case sparse	—	561	MONGUZZO	366/247	1.244
MAGGIANA (2)	340	188	MERONE	311/241	3.019	LAGO DI ALSERIO (1)	260	—
MANDELLO DEL LARIO*	214	9.650	LAGO DI PUSIANO (1)	258	—	NOBILE	366/247	1.244
case sparse	—	57	MERONE	311/241	3.019	CAVOLTO	316	124
MONTE RELECCIO (3)	2.409/590	—	MERONE* (2)	284	2.985	FORNACE (2)	285	108
MOREGALLO (4)	1.276/199	—	baggero	245	34	NOBILE-MONGUZZO*	320	887
case sparse	—	—	case sparse	—	—	bassetto	266	50
MARGNO	1.801/519	362	MEZZEGRA	1.700/201	979	bindella	330	57
MARGNO	1.801/519	362	AZZANO* (1)	206	703	case sparse	—	18
MARGNO* (1)	730	330	mezzegra	275	106	MONTANO LUCINO	434/304	3.511
PIAN DELLE BETULLE (2)	1.456	32	pola	275	18	LUCINO	434/304	3.511
case sparse	—	—	case sparse	—	152	LUCINO*	331	2.127
MARIANO COMENSE	331/233	18.411	MISSAGLIA	484/242	6.574	MONTANO	381	1.077
MARIANO COMENSE	331/233	18.411	LOMANIGA	287	303	cantalupo	390	22
MARIANO COMENSE* (1)	252	17.759	MARESSO	302	1.080	casarico	360	127
cascina bice	262	57	MISSAGLIA*	326	4.006	crignola	380	41
cascina cottina	279	10	OSSOLA	286	169	ronco	345	33
cascina rogorina I	292	18	albareda	299	16	trivino	362	55
cascina rogorina II	289	16	bergamina	252	23	case sparse	—	29
cascina valle	301	25	brusee	322	19	MONTEMEZZO	2.325/275	302
le fornaci	274	58	campaccio	338	16	MONTEMEZZO	1.777/275	302
vignazza	281	9	campu'inferiore	294	26	BURANO*	522	168
case sparse	—	459	campu'superiore	299	21	cerceno	410	41
			maressolo borromeo	270	55	piazzolo	362	43
			maressolo corno	268	40	selva	467	50
			novaglia	278	27	case sparse	—	—
			oliva	318	22			
			rengione	311	55			
			tegnoso	322	39			

segue TAV. 2 - **Altitudine e popolazione residente dei Comuni, delle frazioni geografiche e delle località abitate**

COMUNI FRAZIONI GEOGRAFICHE LOCALITÀ ABITATE	Altitudine m	Popolazione residente	COMUNI FRAZIONI GEOGRAFICHE LOCALITÀ ABITATE	Altitudine m	Popolazione residente	COMUNI FRAZIONI GEOGRAFICHE LOCALITÀ ABITATE	Altitudine m	Popolazione residente
SASSO CANALE (1)	2.325/1.666	—	NESSO	1.417/199	1.374	OLGINATE	817/198	6.559
MONTEVECCHIA	503/240	1.851	CARENO	1.417/199	160	CONSONNO	817/362	21
MONTEVECCHIA	503/240	1.851	CARENO	250	160	CONSONNO	634	21
MONTEVECCHIA*	479	196	case sparse	—	—	case sparse	—	—
QUATTRO STRADE	287	655	LAGO DI COMO (1)	199	—	LAGHI (1)	198	—
abbandonato	280	17	NESSO	1.417/199	1.214	OLGINATE	600/198	6.538
cella	263	60	NESSO*	300	1.203	OLGINATE* (2)	206	6.324
cerese'	269	16	case sparse	—	11	PARZANELLA (3)	275	12
colombe'	289	33	NIBIONNO	326/236	2.969	fornasetta inferiore	206	18
ghisalba	457	35	TABIAGO	326/236	2.969	fornasetta superiore	207	22
madremolo	315	19	NIBIONNO (1)	277	1.008	gambate	275	23
ostizza	289	52	TABIAGO-CIBRONE* (2)	306	1.428	case sparse	—	139
palazetto	350	39	california	279	85	OLIVETO LARIO	966/199	965
passone	300	64	gaggio	254	292	LAGO DI COMO (1)	199	—
pertevano	310	119	molino nuovo	241	43	VASSENA	966/199	965
san bernardo	477	23	mongodio	305	81	LIMONTA	267	252
spiazzolo	486	115	case sparse	—	32	ONNO	220	362
case sparse	—	408	NOVEDRATE	291/239	2.180	VASSENA*	208	328
MONTICELLO BRIANZA	408/310	4.005	NOVEDRATE	291/239	2.180	palaimo	668	13
MONTICELLO	408/310	4.005	NOVEDRATE*	277	1.749	case sparse	—	10
CORTENUOVA (1)	317	696	villaggio veneto	285	373	OLTRONA DI SAN MAMETTE	422/337	1.626
MONTICELLO* (2)	406	1.631	case sparse	—	58	OLTRONA DI SAN MAMETTE	422/337	1.626
TORREVILLA	378	546	OGGIONO	477/224	7.365	OLTRONA DI SAN MAMETTE* (1)	370	1.580
cascina canova	340	36	LAGO DI ANNONE (1)	224	—	zerbo di sotto	385	46
cascina magritto	350	127	OGGIONO	477/224	7.365	case sparse	—	—
prebone	319	119	OGGIONO*	268	6.520	ORSENIGO	415/321	1.824
sorino	351	94	bagnolo	249	37	ORSENIGO	415/321	1.824
case sparse	—	756	ca'bianca lago	229	38	ORSENIGO*	390	1.317
MONTORFANO	554/360	2.083	chiare'	335	76	PARZANO	371	395
LAGO DI MONTORFANO (1)	394	—	trescano	340	85	cascina foppa	326	45
MONTORFANO	554/360	2.083	case sparse	—	609	cascina san giuseppe	370	58
MONTORFANO* (2)	414	2.057	OLGIATE COMASCO	454/348	9.596	villa soldo (1)	402	2
mandane	408	26	OLGIATE COMASCO	454/348	9.596	case sparse	—	7
case sparse	—	—	BOSCONI (1)	368	95	OSNAGO	274/230	3.768
MORTERONE	1.667/758	37	OLGIATE COMASCO*	415	9.226	OSNAGO	274/230	3.768
MONTE DUE MANI (1)	1.667/758	—	baragiola	367	125	AURORA	259	174
MORTERONE	1.546/820	37	cantalupo	356	26	CANOVA (1)	256	5
MORTERONE*	1.070	4	gerbo	394	111	OSNAGO* (2)	249	3.524
medalungo (2)	982	9	case sparse	—	13	colombaio	249	19
case sparse	—	24	OLGIATE MOLGORA	675/220	4.727	trecate alto	266	39
MOZZATE	306/247	5.285	OLGIATE MOLGORA	675/220	4.727	case sparse	—	7
MOZZATE	306/247	5.285	CANOVA* (1)	287	3.456	OSSUCCIO (1)	1.589/199	925
MOZZATE* (1)	255	5.285	MONDONICO	345	216	ISOLA COMACINA (2)	239/199	1
case sparse	—	—	MONTICELLO (2)	326	415	case sparse	—	1
MUSSO	1.325/199	1.001	beolco	306	136			
LAGO DI COMO (1)	199	—	molino-cattaneo	278	18			
MUSSO	1.325/199	1.001	olgiate	308	34			
MUSSO*	201	881	pianezzo	275	111			
croda	362	117	case sparse	—	341			
case sparse	—	3						

segue TAV. 2 - Altitudine e popolazione residente dei Comuni, delle frazioni geografiche e delle località abitate

COMUNI FRAZIONI GEOGRAFICHE LOCALITÀ ABITATE	Altitudine m	Popolazione residente	COMUNI FRAZIONI GEOGRAFICHE LOCALITÀ ABITATE	Altitudine m	Popolazione residente	COMUNI FRAZIONI GEOGRAFICHE LOCALITÀ ABITATE	Altitudine m	Popolazione residente
LAGO DI COMO (3)	199	—	PEREGO	555/305	1.184	PLESIO*	595	255
OSSUCCIO	1.589/199	924	PEREGO	555/305	1.184	il piazza	492	37
OSSUCCIO* (4)	235	900	LISSOLO (1)	522	70	case sparse	—	60
case sparse	—	24	PEREGO* (2)	374	765	POGNANA LARIO	1.417/199	853
PADERNO D'ADDA	284/184	2.558	bernaga inferiore	445	87	LAGO DI COMO (1)	199	—
PADERNO D'ADDA	284/184	2.558	bernaga superiore (3)	475	27	POGNANA LARIO	1.417/199	853
PADERNO D'ADDA* (1)	266	2.512	biscioia	354	65	POGNANA LARIO*	307	853
cascina brughe'	264	19	campo	401	37	case sparse	—	—
cascina fornace	260	27	casuerchio	352	18	PONNA	1.589/430	327
case sparse	—	—	cereda	397	36	PONNA	1.589/430	327
PAGNONA	2.609/565	549	mariazzo	374	14	PONNA INFERIORE	597	40
LEGNONE (1)	2.609/925	—	roncaria	382	17	PONNA SUPERIORE*	870	273
PAGNONA	1.500/565	549	case sparse	—	48	ponna di mezzo	765	14
PAGNONA*	790	549	PERLEDO	1.321/199	885	case sparse	—	—
case sparse	—	—	LAGO DI COMO (1)	199	—	PONTE LAMBRO	1.155/290	3.489
PARE'	558/302	1.268	PERLEDO	1.321/199	885	PONTE LAMBRO	1.155/290	3.489
PARE'	558/302	1.268	GITTANA	322	111	PONTE LAMBRO* (1)	305	3.461
BERNASCHINA (1)	367	50	OLIVEDO (2)	220	79	fucina	322	17
PARE'*	412	1.013	PERLEDO*	395	428	case sparse	—	11
rossee (2)	430	125	REGOLEDO	437	85	PORLEZZA	1.698/271	3.700
case sparse	—	80	bologna	618	62	LAGO DI LUGANO (1)	271	—
PARLASCO	1.511/350	146	gisazio	545	26	MONTE DEI PIZZONI (2)	1.419/500	—
PARLASCO	1.511/350	146	riva di gittana	207	20	PORLEZZA	1.698/271	3.700
PARLASCO*	679	146	vezio	355	74	CIMA	285	356
case sparse	—	—	case sparse	—	—	PORLEZZA* (3)	275	3.328
PASTURO	2.409/566	1.435	PESCATE	600/198	1.771	case sparse	—	16
GRIGNA (1)	2.409/1.200	—	LAGO DI GARLATE (1)	198	—	PREMANA	2.512/700	2.163
PASTURO	1.575/566	1.435	PESCATE	600/198	1.771	PIZZO ALTO (1)	2.512/1.170	—
BAIEDO	632	330	PESCATE* (2)	214	1.771	PREMANA	1.787/700	2.163
PASTURO*	641	934	case sparse	—	—	PREMANA*	1.000	2.163
case sparse	—	171	PIANELLO DEL LARIO	2.025/199	1.081	case sparse	—	—
PEGLIO	2.245/500	207	LAGO DI COMO (1)	199	—	PRIMALUNA	2.248/476	1.673
MONTE DURIA (1)	2.245/1.200	—	MONTE BREGAGNO (2)	2.025/1.550	—	GRIGNA (1)	2.248/1.000	—
PEGLIO	1.300/500	207	PIANELLO DEL LARIO	1.800/199	1.081	PIZZO CORNAGIERA (1)	2.049/1.025	—
PEGLIO*	650	207	CALOZZO*	213	976	PRIMALUNA	1.826/476	1.673
case sparse	—	—	belmonte	331	29	PRIMALUNA*	518	363
PELLIO INTELVI	1.600/545	731	crotti	207	21	PRIMALUNA* (2)	558	1.202
CROSET (1)	1.600/884	—	maggiana	322	40	case sparse	—	108
PELLIO INTELVI	1.253/545	731	saliana	377	15	PROSERPIO	667/375	691
PELLIO*	750	602	case sparse	—	—	PROSERPIO	667/375	691
casa marelli	887	50	PIGRA	1.441/485	405	PROSERPIO*	570	663
case sparse	—	79	PIGRA	1.441/485	405	inarca	523	28
			PIGRA*	881	405	case sparse	—	—
			case sparse	—	—			
			PLESIO	2.107/275	825			
			MONTE BREGAGNO (1)	2.107/1.500	—			
			PLESIO	2.107/275	825			
			BARNA	562	90			
			BREGLIA	749	105			
			LIGOMENA	581	176			
			LOGO	496	102			

segue TAV. 2 - **Altitudine e popolazione residente dei Comuni, delle frazioni geografiche e delle località abitate**

COMUNI FRAZIONI GEOGRAFICHE LOCALITÀ ABITATE	Altitudine <i>m</i>	Popolazione residente	COMUNI FRAZIONI GEOGRAFICHE LOCALITÀ ABITATE	Altitudine <i>m</i>	Popolazione residente	COMUNI FRAZIONI GEOGRAFICHE LOCALITÀ ABITATE	Altitudine <i>m</i>	Popolazione residente
PUSIANO (1)	1.190/258	1.060	ROVAGNATE* (1)	342	1.237	SAN NAZZARO VAL CAVARGNA	2.245/660	543
ISOLA DEI CIPRESSI (2).	269/258	3	casternago	321	21	BURENA	1.600/660	543
<i>case sparse</i>	—	3	fornace	298	20	BUBEGNO*	995	523
LAGO DI PUSIANO (3).	258	—	sara	335	94	crevegno-rovole'	1.030	13
PUSIANO	1.190/258	1.057	spiazzo	333	18	<i>case sparse</i>	—	7
PUSIANO*	264	1.057	ROVELLASCA	256/235	5.393	PALLONE (1)	2.245/1.212	—
<i>case sparse</i>	—	—	ROVELLASCA	256/235	5.393	SANT'ABBONDIO	800/199	838
RAMPONIO VERNA	1.175/461	399	ROVELLASCA* (1)	244	5.393	LAGO DI COMO (1)	199	—
RAMPONIO	1.175/461	399	<i>case sparse</i>	—	—	SANT'ABBONDIO	800/199	838
RAMPONIO VERNA*	667	339	ROVELLO PORRO	254/225	5.462	ACQUASERIA*	220	743
casle' (1)	949	15	ROVELLO PORRO	254/225	5.462	PEZZO	308	75
<i>case sparse</i>	—	45	ROVELLO PORRO* (1)	240	5.255	SEMNAGO-SAN MARTINO (2)	519	20
REZZAGO	1.190/487	287	STRADA DEL POZZO (1)	236	207	<i>case sparse</i>	—	—
REZZAGO	1.190/487	287	<i>case sparse</i>	—	—	SANTA MARIA HOE'	600/307	1.566
REZZAGO*	654	283	SALA COMACINA	1.447/199	609	SANTA MARIA HOE'	600/307	1.566
<i>case sparse</i>	—	4	LAGO DI COMO (1)	199	—	ALDUNO	338	128
ROBBIATE	370/195	4.219	SALA COMACINA	1.447/199	609	MONTICELLO (1)	326	18
ROBBIATE	370/195	4.219	SALA COMACINA* (2)	213	609	SANTA MARIA HOE'*	371	1.290
ROBBIATE* (1)	265	4.086	<i>case sparse</i>	—	—	pau'	488	21
novarino	256	81	SAN BARTOLOMEO VAL CAVARGNA	2.158/585	1.235	<i>case sparse</i>	—	109
sernovella	257	48	PIANCHETTE (1)	2.158/1.211	—	SANTA MARIA REZZONICO	1.905/199	1.224
<i>case sparse</i>	—	4	SAN BARTOLOMEO VAL CAVARGNA	1.500/585	1.235	LAGO DI COMO (1)	199	—
RODERO	515/325	967	SAN BARTOLOMEO VAL CAVARGNA*	852	1.124	SANTA MARIA	1.905/199	1.224
RODERO	515/325	967	sora	703	109	CARCENTE	661	47
RODERO*	394	912	<i>case sparse</i>	—	2	SANTA MARIA*	205	357
confine	410	36	SAN FEDELE INTELVI	1.701/625	1.350	GALLIO	510	73
<i>case sparse</i>	—	19	ERBONNE	1.601/725	37	REZZONICO	225	185
ROGENO	304/243	2.205	ERBONNE	940	33	SEMNAGO-SAN MARTINO (2)	519	12
LAGO DI PUSIANO (1)	258	—	<i>case sparse</i>	—	4	camnasco	730	20
ROGENO	304/243	2.205	SAN FEDELE INTELVI	1.701/625	1.313	la torre	289	83
MOLINO DEL MAGLIO (2)	284	28	SAN FEDELE INTELVI*	779	1.083	lucena	400	67
ROGENO*	292	1.805	<i>case sparse</i>	—	230	marena	309	131
casa biagio	255	16	SAN FERMO DELLA BATTAGLIA	575/315	3.485	maso	675	9
cascina antonietta	280	54	SAN FERMO DELLA BATTAGLIA	575/315	3.485	mastena	267	102
maggiolino	287	50	SAN FERMO DELLA BATTAGLIA* (1)	397	3.330	noledo	472	36
<i>case sparse</i>	—	252	ca' matta (2)	371	11	roncate	300	26
RONAGO	497/250	1.311	olcellera	380	23	soriano	377	37
RONAGO	497/250	1.311	ravona	344	47	treccione	647	39
RONAGO*	357	1.199	vergosa	335	33	<i>case sparse</i>	—	—
<i>case sparse</i>	—	112	<i>case sparse</i>	—	41	SCHIGNANO	1.410/284	934
ROVAGNATE	417/280	2.008	SAN FERMO DELLA BATTAGLIA	575/315	3.485	SCHIGNANO	1.410/284	934
ROVAGNATE	417/280	2.008	SAN FERMO DELLA BATTAGLIA* (1)	397	3.330	OCCAGNO - RETEGNO*	600	885
BAGAGGERA	301	19	ca' matta (2)	371	11	molobbio	502	35
CRESCENZAGA	342	124	olcellera	380	23	vesbio	725	14
MONTE	363	299	ravona	344	47	<i>case sparse</i>	—	—
			vergosa	335	33	SENNA COMASCO	375/263	1.390
			<i>case sparse</i>	—	41	SENNA COMASCO	375/263	1.390
						NAVEDANO	269	261
						SENNA COMASCO* (1)	296	905
						faleggia	333	134

segue TAV. 2 - Altitudine e popolazione residente dei Comuni, delle frazioni geografiche e delle località abitate

COMUNI FRAZIONI GEOGRAFICHE LOCALITÀ ABITATE	Altitudine m	Popolazione residente	COMUNI FRAZIONI GEOGRAFICHE LOCALITÀ ABITATE	Altitudine m	Popolazione residente	COMUNI FRAZIONI GEOGRAFICHE LOCALITÀ ABITATE	Altitudine m	Popolazione residente
gaggio	287	69	SUEGLIO.	1.714/343	232	TURATE.	265/228	7.128
motta	322	21	SUEGLIO.	1.714/343	232	TURATE	265/228	7.128
case sparse	—	—	SOMMAFUME (1)	1.070	—	TURATE* (1)	240	6.790
SIRONE	370/265	1.986	SUEGLIO*	775	231	cascina mascazza	245	55
SIRONE	370/265	1.986	case sparse	—	1	cascina piatti	254	69
SIRONE*	273	1.919	SUELLO	900/224	1.327	case sparse	—	214
case sparse	—	67	LAGO DI ANNONE (1)	224	—	UGGIATE TREVANO.	535/269	3.214
SIRTORI	555/303	1.883	SUELLO	900/224	1.327	UGGIATE TREVANO	535/269	3.214
SIRTORI	555/303	1.883	SUELLO* (2)	275	1.091	MULINI (1)	281	233
BEVERA DI SIRTORI (1)	357	376	borima	245	39	UGGIATE TREVANO*	414	2.778
SIRTORI* (2)	457	1.326	case sparse	—	197	brughiere	401	148
case sparse	—	181	TACENO.	1.375/383	409	lampona	375	55
SOLBIATE.	480/375	1.865	TACENO	1.375/383	409	case sparse	—	—
SOLBIATE	480/375	1.865	TACENO*	507	406	VALBRONA.	1.371/199	2.054
CONCAGNO	392	421	tartavalle terme (1)	418	3	LAGO DI COMO (1)	199	—
SOLBIATE* (1)	445	1.336	case sparse	—	—	VALBRONA	1.371/199	2.054
casale casa rossa	395	15	TAVERNERIO.	1.236/323	5.032	OSIGO*	494	1.989
cascina paradiso	425	18	TAVERNERIO	1.236/323	5.032	ceppo palazzolo (2)	335	3
cascina piella	435	16	TAVERNERIO* (1)	460	5.032	onedà (2)	719	—
case sparse	—	59	case sparse	—	—	san giorgio	497	17
SORICO	1.930/198	1.209	TAVERNERIO* (1)	460	5.032	ziniga	498	30
BERLINGHERA (1)	1.930/889	—	case sparse	—	—	case sparse	—	15
LAGO DI MEZZOLA (2)	199	—	TORNO.	1.236/199	1.091	VALGREGHENTINO	889/215	2.543
SORICO	1.930/198	1.209	LAGO DI COMO (1)	199	—	VALGREGHENTINO	889/215	2.543
ALBONICO	420	70	TORNO	1.236/199	1.091	TAIELLO (1)	312	87
BUGIALLO	640	58	TORNO* (2)	225	1.088	VALGREGHENTINO* (2)	304	2.207
DASCIO	208	119	case sparse	—	3	biglio inferiore	479	13
NIGOLO (3)	200	57	TREMENICO	2.225/425	360	ca' nova	300	16
PONTACCIO (4)	203	39	MONTE LEGNONE (1)	2.225/1.045	—	ganza	260	19
SORICO* (5)	201	279	TREMENICO	1.440/425	360	miglianico	318	93
dolo	444	14	AVENO	765	94	parzano	300	47
gusbano	447	16	TREMENICO*	754	266	case sparse	—	61
la punta (6)	200	21	case sparse	—	—	VALMADRERA.	1.371/199	10.041
poncetta	203	61	TREMEZZO	1.650/199	1.288	LAGO DI COMO (1)	199	—
ponte del passo (7)	204	56	LAGO DI COMO (1)	199	—	VALMADRERA	1.371/199	10.041
case sparse	—	419	TREMEZZO	1.650/199	1.288	VALMADRERA-CASERTA* (2)	234	10.041
SORMANO	1.598/650	583	TREMEZZO* (2)	225	1.285	case sparse	—	—
SORMANO	1.598/650	583	case sparse	—	3	VALMOREA.	450/328	2.134
SORMANO*	775	563	TREZZONE	1.700/250	179	VALMOREA	450/328	2.134
case sparse	—	20	TREZZONE	1.700/250	179	CAVERSACCIO*	408	1.821
STAZZONA	1.732/278	633	AUOGNA*	430	76	dosso	422	125
STAZZONA	1.732/278	633	FOLCIANO	351	101	filanda	412	64
STAZZONA*	515	434	case sparse	—	2	malpaga	425	56
loro	455	70	TREZZONE	1.700/250	179	case sparse	—	68
vanzonico	384	35	TREZZONE	1.700/250	179	VAL REZZO.	1.717/875	256
villa	521	94	AUOGNA*	430	76	BUGGIOLO	1.717/875	256
case sparse	—	—	FOLCIANO	351	101	BUGGIOLO*	1.044	157
			case sparse	—	2	SEGHEBBIA	1.110	99
						case sparse	—	—

segue TAV. 2 - **Altitudine e popolazione residente dei Comuni, delle frazioni geografiche e delle località abitate**

COMUNI FRAZIONI GEOGRAFICHE LOCALITÀ ABITATE	Altitudine m	Popolazione residente	COMUNI FRAZIONI GEOGRAFICHE LOCALITÀ ABITATE	Altitudine m	Popolazione residente	COMUNI FRAZIONI GEOGRAFICHE LOCALITÀ ABITATE	Altitudine m	Popolazione residente
DOSSO CULMINE (1)	1.717/1.200	—	case sparse	—	1	cascina fuggitiva	253	15
VALSOLDA	1.810/271	2.094	VENDROGNO	1.799/264	307	cascina salette	254	17
LAGO DI LUGANO (1)	271	—	COMASIRA	608	20	case sparse	—	15
MONTE FIORINA (2)	1.810/547	—	INESIO	764	21	VERTEMATE CON MINOPRIO	355/251	3.031
SAN MAMETE	1.810/271	2.094	MORNICO	970	53	VERTEMATE CON MINOPRIO	355/251	3.031
ALBOGASIO	304	424	SANICO	975	17	VERTEMATE CON MINOPRIO* (1)	342	2.878
CASTELLO	451	65	VENDROGNO*	731	141	VIA ANDREA DORIA (2)	315	52
CRESSOGNO	274	245	mosnico	789	22	case sparse	—	101
DASIO	580	94	case sparse	—	33	VESTRENO	950/275	308
LOGGIO	411	153	VENIANO	337/294	1.829	VESTRENO	950/275	308
ORIA	273	194	VENIANO	337/294	1.829	VESTRENO*	587	278
PURIA	504	270	VENIANO* (1)	316	1.707	case sparse	—	30
SAN MAMETE*	275	242	monterubiano	325	36	VIGANO'	505/335	1.263
drano	473	110	somigliana	315	25	VIGANO'	505/335	1.263
case sparse	—	297	case sparse	—	61	VIGANO*	390	1.210
SANTA MARGHERITA (3)	1.017/271	—	VERCANÀ	2.411/199	676	molere	420	23
case sparse	—	—	LAGO DI COMO (1)	199	—	case sparse	—	30
VARENNA	1.092/199	799	SASSO CANALE (2)	2.411/1.348	—	VILLA GUARDIA	389/303	5.964
LAGO DI COMO (1)	199	—	VERCANÀ	1.629/199	676	VILLA GUARDIA	389/303	5.964
VARENNA	1.092/199	799	CAINO	522	52	VILLA GUARDIA*	350	5.804
FIUMELATTE	231	274	VERCANÀ*	345	521	case sparse	—	160
VARENNA* (2)	220	463	cassera	326	78	ZELBIO	1.682/525	209
case sparse	—	62	case sparse	—	25	ZELBIO	1.682/525	209
VELESO	1.682/525	284	VERDERIO INFERIORE	253/236	1.461	ZELBIO*	802	193
VELESO	1.682/525	284	VERDERIO INFERIORE	253/236	1.461	case sparse	—	16
ERNO	750	58	VERDERIO INFERIORE* (1)	249	1.415			
VELESO*	826	223	cascina brugarola	244	25			
case sparse	—	3	case sparse	—	21			
VENDROGNO	1.799/264	337	VERDERIO SUPERIORE	258/244	1.305			
NOCENO	1.799/433	30	VERDERIO SUPERIORE	258/244	1.305			
NOCENO	830	29	VERDERIO SUPERIORE* (1)	250	1.258			

TAV. 3 - Località abitate e relativa ampiezza demografica

LOCALITÀ ABITATE	Classi di ampiezza demografica	Codice dei Comuni di appartenenza	LOCALITÀ ABITATE	Classi di ampiezza demografica	Codice dei Comuni di appartenenza	LOCALITÀ ABITATE	Classi di ampiezza demografica	Codice dei Comuni di appartenenza
ABBADIA LARIANA*	***	001	BARZANO*	***	017	BOSISIO PARINI*	**	027
abbandonato	*	247	BARZIO* (1)	**	018	brazzova	*	013
abbazia piona (3)	*	072	bassetto	*	153	BREGLIA	*	185
acquafredda (3)	*	125	bastiglia	*	031	BRENNA*	**	029
ACQUASERIA*	**	208	bazzona inferiore	*	103	BRENZIO	*	076
AIRUNO*(1)	***	002	bazzona superiore	*	103	BRIANZOLA	*	057
AIZURRO	*	002	BELLAGIO*	***	019	BRIENNO*	**	030
albareda	*	149	BELLANO*	***	020	brivi	*	061
ALBESE CON CASSANO* (1)	***	004	belmonte	*	183	BRIVIO*	***	031
ALBIOLO* (1)	**	005	BENE LARIO*	**	021	BRONGIO	**	104
ALBOGASIO	**	234	beniate superiore	*	010	BRUGAROLO (2)	**	146
ALBONICO	*	216	beolco	*	166	brughiera	*	038
alborescia	*	076	BEREGAZZO	**	022	brughiere	*	228
aldera	*	022	bergamina	*	149	brugnago	*	043
ALDUNO	*	209	bernaga inferiore	*	180	BRUNATE*	**	032
alpe del vicere' (2)	*	095	bernaga superiore (3)	*	180	brusa bosco	*	092
ALSERIO*	**	006	BERNASCHINA (1)	*	175	brusee	*	149
ALZATE BRIANZA* (1)	***	007	BERNATE	**	053	BUBEGNO*	**	207
ANDRATE	**	102	bettolino	*	009	BUGGIOLO*	*	233
ANNONE DI BRIANZA*	**	008	BEVERA (1)	*	016	BUGIALLO	*	216
ANZANO DEL PARCO*	**	009	BEVERA DI SIRTORI (2)	*	016	BULCIAGHETTO	**	033
APPIANO GENTILE* (1)	***	010	BEVERA DI SIRTORI (1)	**	214	BULCIAGO* (1)	**	033
ARGEGNO*	**	011	BEVERA SUPERIORE (1)	*	057	BULGAROGRASSO* (1)	***	034
ARLATE (1)	**	039	beverino inferiore	*	057	BULGORELLO (1)	**	036
AROSIO* (1)	***	012	bigallo	*	096	BURANO*	*	155
ASSO* (1)	***	013	biglio inferiore	*	230	ca'bianca lago	*	164
AUROGNA*	*	226	BINAGO*	***	023	ca'biasett	*	072
AURORA	*	171	bindella	*	153	CABIATE* (1)	***	035
AVENO	*	224	BINDO	**	078	cacciabuoi	*	051
AZZANO* (1)	**	148	biosio	*	020	ca' dei boschi	*	055
BAGAGGERA	*	200	biscioia	*	180	CADORAGO*	***	036
baggero	*	147	bisse'e	*	101	cadreglio	*	083
bagnolo	*	164	bittolo	*	012	CAGLIANO	*	073
BAIEDO	**	177	BIZZARONE*	**	024	CAGLIO*	**	037
balisio	*	014	BLESSAGNO*	*	025	CAGNO*	**	038
BALLABIO*	**	014	BLEVIO* (1)	**	026	CAINO	*	239
baraggia	*	075	boffalora	**	057	CALCO* (2)	***	039
baragiola	*	165	bologna	*	181	calco superiore	*	039
barclaino	*	071	BONZENO	*	020	california	*	162
BARNA	*	185	borima	*	069	CALOZZO*	**	183
BARNI*	**	015	borima	*	220	ca' matta (2)	*	206
BARTESATE	*	103	BOSCONI (1)	*	165	CAMISASCA	**	079
BARZAGO*	**	016	BOSCONI (1)	**	099	CAMNAGO	**	099

segue TAV. 3 - Località abitate e relativa ampiezza demografica

LOCALITÀ ABITATE	Classi di ampiezza demografica	Codice dei Comuni di appartenenza	LOCALITÀ ABITATE	Classi di ampiezza demografica	Codice dei Comuni di appartenenza	LOCALITÀ ABITATE	Classi di ampiezza demografica	Codice dei Comuni di appartenenza
camnasco	*	210	casalta	*	136	cascina sinai	*	138
campaccio	*	149	casa marelli	*	179	cascina teresa	*	136
campiasciutti	*	054	casa nova	*	057	cascina vai	*	114
CAMPIONE*	** *	040	CASARGO* (1)	**	049	cascina valle	*	143
campo	*	180	casarico	*	154	CASCINA VALLE-STAZIONE DI CARIMATE	**	046
campo ama'	*	109	CASASCO INTELVI*	**	050	cascina varena	*	041
CAMPOFIORENZO-CALIFORNIA (1)	**	051	casate	*	127	CASCINETTE NERE	*	057
campore	*	041	CASATENOVO* (2)	** *	051	case manzoni	*	151
camporeso	*	103	cascina antonietta	*	198	casle' (1)	*	194
campu'inferiore	*	149	cascina benedetta	*	138	CASLINO AL PIANO	**	036
campu'superiore	*	149	cascina bianca	*	052	CASLINO D'ERBA*	**	052
canile	*	079	cascina bice	*	143	CASNATE*	**	053
canosse	*	031	cascina braghe	*	133	CASNATE*	**	053
canova	*	013	cascina brugarola	*	240	CASSAGO*	** *	054
CA' NOVA (1)	*	058	cascina brughe'	*	173	cassera	*	239
CANOVA* (1)	** *	166	cascina canova	*	156	CASSINA FRA MARTINO	**	146
CANOVA (1)	*	171	cascina carlotta	*	114	CASSINA RIZZARDI*	**	055
ca' nova	*	230	cascina cinfu'	*	114	CASSINA VALSASSINA* (1)	**	056
cantalupo	*	165	cascina cottina	*	143	cassinetta	*	101
cantalupo	*	154	cascina emilia	*	058	castelletto	*	101
cantone	*	083	cascina foppa	*	170	castello	*	047
CANTU'* (1)	** *	041	cascina fornace	*	173	CASTELLO	*	234
CANTU' ASNAGO	**	041	cascina fuggitiva	*	241	castello bellavista	*	103
CANZO* (1)	** *	042	cascina gallo	*	017	CASTELMARTE*	**	058
CAPIAGO INTIMIANO* (1)	** *	043	cascina maggio	*	138	CASTELNUOVO BOZZENTE*	**	059
cappelletta	*	023	cascina magritto	*	156	casternago	*	200
CARATE URIO* (1)	**	044	cascina maria	*	136	CASTIGLIONE D'INTELVI*	**	060
caravaggio	*	132	cascina marzorati	*	036	castiona	*	010
CARBONATE* (1)	**	045	cascina mascazza	*	227	casuerchio	*	180
carbonetti	*	010	cascina melli	*	051	CATASCO	**	106
carbusate	**	007	cascina montalbano	*	146	CAVALLASCA* (1)	**	061
CARCENTE	*	210	cascina monte	*	138	CAVARGNA*	**	062
CARDANO	**	111	cascina nuova	*	054	CAVERSACCIO*	**	232
CARENO	*	161	cascina paradiso	*	215	cavognetto	*	009
CARIMATE*	**	046	cascina pelada	*	041	CAVOLTO	*	153
cariolo	*	069	cascina piatti	*	227	CAZZULINO (2)	*	115
CARLAZZO*	**	047	cascina piella	*	215	cella	*	247
carpanea	*	118	CASCINA RESTELLI	**	128	ceppo palazzolo (2)	*	229
CARUGO* (1)	** *	048	cascina rogorina I	*	143	CERANO INTELVI*	*	063
casa biagio	*	198	cascina rogorina II	*	143	cerceno	*	155
ca'sala	*	136	cascina salette	*	241	cere'	*	002
casale casa rossa	*	215	cascina san giuseppe	*	170	cereda	*	180
			cascina selvamonte	*	136	cerese'	*	247

segue TAV. 3 - Località abitate e relativa ampiezza demografica

LOCALITÀ ABITATE	Classi di ampiezza demografica	Codice dei Comuni di appartenenza	LOCALITÀ ABITATE	Classi di ampiezza demografica	Codice dei Comuni di appartenenza	LOCALITÀ ABITATE	Classi di ampiezza demografica	Codice dei Comuni di appartenenza
CERMENATE* (1)	***	064	COSTA MASNAGA* (1)	***	079	FIGLIARO*	**	022
CERNOBBIO* (1)	***	065	costone	*	136	filanda	*	232
cernobbio	*	019	CRANDOLA VALSASSINA*	*	080	FINO MORNASCO* (1)	***	102
CERNUSCO LOMBARDONE* (1)	***	066	CREBBIO	**	001	FINSUE'	*	062
CESANA BRIANZA* (1)	**	067	CREMELLA*	**	081	FIUMELATTE	**	235
cezza	*	047	CREMENO* (1)	**	082	FOLCIANO	*	226
cheis	*	083	CRESCENZAGA	*	200	folcino inferiore	*	075
chiare'	*	164	CRESSOGNO	**	234	fontana	*	010
chiaro	*	072	crevegno-rovole'	*	207	fontanella	*	066
CIMA	**	189	crignola	*	154	fornace	*	057
cipollina	*	045	CROCE	**	145	fornace	*	104
CIRIMIDO* (1)	**	068	croda	*	160	fornace	*	132
civano	*	092	crotti	*	183	fornace	*	200
CIVATE* (1)	***	069	CUCCIAGO* (1)	***	084	FORNACE (2)	*	153
CIVENNA*	**	070	CUSINO*	**	085	fornacetta	*	118
CIVIGLIO	**	075	dago'	*	017	fornasetta inferiore	*	167
civiglio superiore	*	075	DASCIO	*	216	fornasetta superiore	*	167
CLAINO	**	071	dasia-ca'martello (2)	**	061	FREDDO (2)	*	012
CODOGNA*	*	111	DASIO	*	234	fucina	*	188
cogoredo	*	088	DERVIO*	***	086	GAGGINO*	**	099
COLICO PIANO*	***	072	DIZZASCO*	*	087	gaggio	*	089
colmine del bugone (3)	*	152	dolo	*	216	gaggio	*	212
COLOGNA-CARAVERIO*	**	057	DOLZAGO*	**	088	gaggio	**	162
colombaio	*	079	DOMASO* (1)	**	089	GALBIATE*	***	103
colombaio	*	171	DONGO*	***	090	GALGIANA	**	051
colombe'	*	247	DORIO*	**	091	GALLIO	*	210
COLONNO* (1)	**	074	dosso	*	062	gambate	*	167
COMASIRA	*	237	dosso	*	232	ganda	*	076
COMO* (1)	***	075	DOSSO DEL LIRO*	**	092	ganza	*	230
comunetto-monzina	**	118	drano	*	234	GARBAGNATE*	**	104
CONCAGNO	**	215	DREZZO*	**	093	GARBAGNATE ROTA	**	027
CONCENEDO	*	018	ELLO*	**	094	GARLATE* (1)	***	105
confine	*	197	era	*	125	GARZENO*	**	106
CONSONNO	*	167	ERBA* (1)	***	095	gattedo	*	048
CORNENO-GALLIANO*	**	097	ERBONNE	*	205	gemella	*	051
coroldo	*	151	ERNO	*	236	gemu'	*	013
CORRIDO*	**	077	ESINO LARIO *	**	096	genico	*	127
CORTABBIO	**	191	FABBRICA DURINI	**	007	gera	*	072
CORTENOVA*	**	078	faleggia	*	212	GERA LARIO* (1)	**	107
CORTENUOVA (1)	**	156	fasola	*	010	gerbo	*	165
CORTE RE (1)	*	093	faustino	*	093	GERMASINO*	**	108
costa	*	102	FENEGRO* (1)	***	100	gervasio	*	055
costa	*	020	FIGINO SERENZA*	***	101	ghiano	*	083

segue TAV. 3 - Località abitate e relativa ampiezza demografica

LOCALITÀ ABITATE	Classi di ampiezza demografica	Codice dei Comuni di appartenenza	LOCALITÀ ABITATE	Classi di ampiezza demografica	Codice dei Comuni di appartenenza	LOCALITÀ ABITATE	Classi di ampiezza demografica	Codice dei Comuni di appartenenza
ghisalba	*	247	LAGLIO* (1)	**	119	LUZZANA	**	151
gibello	*	002	la guardia	*	048	madonna di campagna	*	110
giovenigo	*	051	LAINO*	**	120	madremolo	*	247
GIOVENZANA	*	073	LAMBRUCO*	**	121	maggiana	*	183
GIRONICO AL MONTE	*	109	lampona	*	228	MAGGIANA (2)	*	141
GIRONICO AL PIANO*	**	109	la nostra famiglia (1)	*	027	MAGGIO	**	082
gisazio	*	181	LANZO D'INTELVI*	**	122	maggiolino	*	198
GITTANA	*	181	la pinetina	*	010	maglio	*	013
GIUMELLO (2)	*	049	la pinetina	*	045	MAGREGLIO*	**	139
GIUSLINO	*	063	la punta (6)	*	216	male' (1)	*	085
giussana	*	127	LASNIGO*	**	123	MALGRATE* (2)	***	140
giussanico	*	076	la torre	*	210	malpaga	*	101
GONTE	*	111	la vigna	*	010	malpaga	*	232
gora	*	020	LECCO*	***	124	malpaga	*	146
gorgotto	*	076	le fornaci	*	143	mandane	*	157
GOTTRO	**	047	LEMNA*	*	098	MANDELLO DEL LARIO*	***	141
grabbia	*	020	LENNO* (2)	**	125	MANERA (2)	**	133
GRANDATE*	***	110	levada	*	051	MARCONAGA	*	094
GRAVEDONA* (1)	***	112	LEZZENO*	**	126	marena	*	210
GRIANTE*	**	113	LIERNA*	**	127	MARESSO	**	149
GRILLO (2)	*	102	LIGOMENA	*	185	maressolo borromeo	*	149
GRONA	*	111	LIMIDO COMASCO*	**	128	maressolo corno	*	149
grotta	*	075	LIMONTA	**	168	MARGNO* (1)	**	142
grugana (3)	*	039	LINZANICO	*	001	MARIANO COMENSE* (1)	***	143
GUANZATE*	***	114	LIPOMO* (1)	***	129	mariazzo	*	180
guello	*	019	LISSOLO (1)	*	180	MARTELLETTO (1)	*	055
guiano	**	118	LIVO*	**	130	MASLIANICO* (1)	***	144
gusbano	*	216	località san rocco	*	146	maso	*	210
il piazze	*	185	LOCATE VARESINO* (1)	***	131	mastena	*	210
IMBERSAGO*	**	115	LOGGIO	*	234	mastrello	*	099
ina case	*	036	LOGO	*	185	medalungo (2)	*	158
inarca	*	192	LOMAGNA* (1)	***	132	MENAGGIO*	***	145
incasate	*	048	LOMANIGA	**	149	MERATE* (3)	***	146
INESIO	*	237	LOMAZZO* (1)	***	133	mere'	*	053
INTROBIO* (1)	**	116	LONGONE AL SEGRINO* (1)	**	134	MERONE* (2)	***	147
INTROZZO*	*	117	loro	*	218	mezzegra	*	148
INVERIGO* (1)	***	118	lucena	*	210	miglianico	*	230
isella	*	069	LUCINO*	***	154	mirovano	**	007
ISOLA BELLA (2)	**	012	LUISAGO*	**	135	MISSAGLIA*	***	149
istituto san giuseppe (1)	*	009	LURA	*	025	modromeno	*	051
la costa	*	054	LURAGO D'ERBA* (1)	***	136	MOGGIO* (1)	**	150
LA COSTA (2)	*	075	LURAGO MARINONE (1)	**	137	moia	*	101
la costaiola	*	054	LURATE CACCIVIO* (1)	***	138	moiacchina	*	057

segue TAV. 3 - Località abitate e relativa ampiezza demografica

LOCALITÀ ABITATE	Classi di ampiezza demografica	Codice dei Comuni di appartenenza	LOCALITÀ ABITATE	Classi di ampiezza demografica	Codice dei Comuni di appartenenza	LOCALITÀ ABITATE	Classi di ampiezza demografica	Codice dei Comuni di appartenenza
molere	*	244	MUSSO*	**	160	PADERNO D'ADDA* (1)	***	173
molgisio	*	125	NAGGIO	*	111	PAGLIO (2)	*	049
MOLINA	**	098	naro (2)	*	112	PAGNONA*	**	174
molino-cattaneo	*	166	NARRO-INDOVERO	**	049	palaimo	*	168
MOLINO DEL MAGLIO (2)	*	198	NAVA*	**	073	PALANZO	**	098
molino nuovo	*	162	NAVEDANO	**	212	palazzetto	*	247
molobbio	*	211	NEGRANA	*	112	paravino	**	066
MOLTENO*	***	151	NESSO*	**	161	PARE'*	**	175
MOLTRASIO* (2)	**	152	NIBIONNO (1)	**	162	PARLASCO*	*	176
mombello-valle dell'oro	*	069	NIGOLO (3)	*	216	PARZANELLA (3)	*	167
moncucco	*	075	NOBILE-MONGUZZO*	**	153	PARZANO	**	170
mondello	*	102	NOCENO	*	237	parzano	*	230
MONDONICO	**	166	noledo	*	210	pascolo	*	151
mondrago	*	062	novaglia	*	149	passone	*	247
mongodio	*	162	novarino	*	196	PASTURO*	**	177
MONTANO	**	154	NOVEDRATE*	**	163	pau'	*	209
MONTE	**	200	OCCAGNO - RETEGNO*	**	211	pazzea	*	102
monte bisbino (2)	*	065	OGGIONO*	***	164	pedrosi	*	010
montecchio nord	*	072	olcellera	*	206	PEGLIO*	**	178
monte lavade' (1)	*	117	olgelasca	**	029	PELLIO*	**	179
monteregio	*	051	OLGIASCA	**	072	PENZANO	**	097
monterosso	*	010	olgiate	*	166	PEREGO* (2)	**	180
monterubiano	*	238	OLGIATE COMASCO*	***	165	PERLEDO*	**	181
MONTESOLARO (1)	**	046	OLGINATE* (2)	***	167	pertevano	*	247
MONTEVECCHIA*	*	247	oliva	*	149	PESCATE* (2)	**	182
MONTICELLO* (2)	**	156	OLIVEDO (2)	*	181	petrarca	*	045
MONTICELLO (2)	**	166	OLMEDA (2)	**	043	pettana	*	079
MONTICELLO (1)	*	209	OLTRONA DI SAN MAMETTE* (1)	**	169	PEZZO	*	208
monticello	*	009	oneda (2)	*	229	PIAN DELLE BETULLE (2)	*	142
MONTORFANO* (2)	***	157	ONNO	**	168	pianezzo	*	166
MORNICO	*	237	ORIA	*	234	piani di artavaggio (2)	*	150
MORTERONE*	*	158	ORIANO (1)	**	054	PIANI RESINELLI	*	001
mosnico	*	237	oro	*	020	piano	*	078
motta	*	212	ORSENI* (1)	**	170	PIANO PORLEZZA	**	047
motto	*	083	ortanello (1)	*	096	PIANO RANCIO (1)	*	070
mozzana	*	103	OSIGO*	**	229	piazza (3)	**	061
MOZZATE* (1)	***	159	OSNAGO* (2)	***	171	piazzola (2)	*	065
mudronno	*	013	OSNAGO (2)	*	066	piazzolo	*	155
mugiasco	*	127	OSSOLA	*	149	PIGRA*	**	184
mulini	*	092	OSSUCCIO* (4)	**	172	pilastrello	*	012
MULINI (1)	**	228	OSTENO*	**	071	PLESIO*	**	185
mulini-filatoio	*	099	ostizza	*	247	POGNANA LARIO*	**	186
MURONICO	*	087				pola	*	148


segue TAV. 3 - Località abitate e relativa ampiezza demografica

LOCALITÀ ABITATE	Classi di ampiezza demografica	Codice dei Comuni di appartenenza	LOCALITÀ ABITATE	Classi di ampiezza demografica	Codice dei Comuni di appartenenza	LOCALITÀ ABITATE	Classi di ampiezza demografica	Codice dei Comuni di appartenenza
pomelasca	*	118	REZZAGO*	**	195	san giorgio	*	229
poncetta	*	216	REZZONICO	*	210	san giorgio	*	043
ponna di mezzo	*	187	RIVA	**	098	SAN GREGORIO* (3)	**	076
PONNA INFERIORE	*	187	riva di gittana	*	181	SANICO	*	237
PONNA SUPERIORE*	**	187	rivetta (1)	*	091	SAN MAMETE*	**	234
PONTACCIO (4)	*	216	riviere di mezzo	*	010	SAN MICHELE-SAN GIORGIO*	***	028
PONTACCIO (3)	*	107	ROBBIATE* (1)	***	196	SAN PIETRO SOVERA (1)	**	047
PONTE AZZONE VISCONTI (2)	**	103	rocca innominato	*	124	san quirico	*	053
ponte del passo (4)	*	107	RODERO*	**	197	SAN SALVATORE (1)	*	023
ponte del passo (7)	*	216	ROGENO*	**	198	sant'agata	*	047
PONTE LAMBRO* (1)	***	188	rogolea	*	079	SANT' AGATA	*	107
PORLEZZA* (3)	***	189	ROGOREDO	***	051	sant'agata	*	101
porrinetti	*	051	ROMANO*BRIANZA-VILLA ROMANO* (2)	**	118	SANTA MARIA*	**	210
PORTICHETTO (1)	*	110	romitaggio (2)	*	057	SANTA MARIA HOE**	**	209
PORTICHETTO (1)	**	135	RONAGO*	**	199	sant'ambrogio	*	048
porto	*	115	roncaglia	*	146	sant'anna	*	011
portone-pennaso	*	020	roncaria	*	180	sant'isidoro	*	048
pozzo	*	069	roncate	*	210	san vito	*	083
pozzolo	*	089	roncate	*	103	sara	*	200
pozzolo inferiore	*	029	ronchetto	*	109	scagnello	*	039
pra' da gera	*	022	ronco	*	154	scerizza	*	073
pradello	*	020	ronco vecchio (2)	*	055	scerizzetta	*	073
prato	*	083	ronco vecchio (2)	*	034	scola	*	069
prato pagano	*	053	roncovelluto	*	101	SEGHEBBIA	*	233
PRATO SAN PIETRO	**	078	rosello	*	054	segna	*	112
prebone	*	156	rossa	*	103	selva	*	115
PREMANA*	***	190	rossee (2)	*	175	selva	*	155
prepaio	*	103	ROVAGNATE* (1)	**	200	seminario (3)	*	127
prestabbio	*	057	rovasco	*	087	SEMNAGO-SAN MARTINO (2)	*	208
PRIMALUNA* (2)	**	191	ROVELLASCA* (1)	***	201	SEMNAGO-SAN MARTINO (2)	*	210
PROSERPIO*	**	192	ROVELLO PORRO* (1)	***	202	SENNA COMASCO* (1)	**	212
PUGINATE	**	028	SABBIONE	**	115	sernovella	*	196
PURIA	**	234	SALA AL BARRO	**	103	SIRONE*	**	213
pusgnano	*	083	SALA COMACINA* (2)	**	203	SIRTORI* (2)	**	214
PUSIANO*	**	193	saliana	*	183	sirtori	**	012
QUATTRO STRADE	**	247	salvadonica	*	109	solaro inferiore	*	103
RAMPONIO VERNA*	**	194	samaino	*	083	solaro superiore	*	103
rancate	*	051	SAN BARTOLOMEO VAL CAVARGNA*	**	204	SOLBIATE* (1)	**	215
ravanera	*	075	san bernardo	*	247	somigliana	*	238
RAVELLINO	**	073	SAN FEDELE INTELVI*	**	205	SOMMAFIUME (1)	*	219
ravona	*	206	SAN FERMO DELLA BATTAGLIA* (1)	***	206	sora	*	204
REGOLEDO	*	181				soriano	*	210
rengione	*	149				SORICO* (5)	**	216

segue TAV. 3 - Località abitate e relativa ampiezza demografica

LOCALITÀ ABITATE	Classi di ampiezza demografica	Codice dei Comuni di appartenenza	LOCALITÀ ABITATE	Classi di ampiezza demografica	Codice dei Comuni di appartenenza	LOCALITÀ ABITATE	Classi di ampiezza demografica	Codice dei Comuni di appartenenza
sorino	*	156	tremoncino	**	054	vergosa	*	206
SORMANO*	**	217	trescano	*	164	versasio	*	124
spiazzo	*	200	trivino	*	154	VERTEMATE CON MINOPRIO* (1)	***	242
spiazzolo	*	247	TURATE* (1)	***	227	verzago	**	007
stazione	*	009	UGGIATE TREVANO*	***	228	vesbio	*	211
stazione di cassago	*	054	VALAPERTA-RIMOLDO	**	051	VESTRENO*	**	243
STAZZONA*	**	218	val di rame	*	023	vezio	*	181
STRADA DEL POZZO (1)	**	202	valevo superiore	*	103	vezzedo	*	083
SUEGLIO*	**	219	VALGREGHENTINO* (2)	***	230	VIA ANDREA DORIA (2)	*	242
SUELLO* (2)	**	220	VALLE MULINI	*	102	via foscolo	*	036
TABIAGO-CIBRONE* (2)	**	162	valle santa croce	*	149	via mozart	*	051
TACENO*	**	221	VALMADRERA-CASERTA* (2)	***	231	via valli (sartel)	*	131
taiana	*	076	valmolina superiore	*	105	VIGANO'*	**	244
TAIELLO (1)	*	230	vanzonico	*	218	vignazza	*	143
tartavalle terme (1)	*	221	VARENNA* (2)	**	235	VIGNOLA*	**	083
tassera	*	006	VASSENA*	**	168	villa	*	218
TAVERNERIO* (1)	***	222	vedre'	*	010	VILLAGGIO DEI PINI (2)	*	132
tegnoso	*	149	VEGLIO	*	063	villaggio valbevera	*	057
torchiedo	*	091	VEGNO	*	080	villaggio veneto	**	163
TORNO* (2)	**	223	VELESO*	**	236	VILLA GUARDIA*	***	245
TORREVILLA	**	156	VELZO	*	111	VILL'ALBESE* (2)	***	003
toscana	*	051	VENDROGNO*	*	237	villanova	*	017
toscio	*	103	VENIANO* (1)	**	238	villa soldo (1)	*	170
TRAVERSA	*	112	ventola	*	146	villette autostrada	*	055
travisa	*	112	VERCANA*	**	239	volpera	*	079
trecate alto	*	171	VERDEGO'	*	016	ZANA (1)	*	001
treccione	*	210	VERDERIO INFERIORE* (1)	**	240	ZELBIO*	*	246
reggiorgio	*	104	VERDERIO SUPERIORE* (1)	**	241	zerbo di sotto	*	169
TREMENICO*	**	224	verdura	*	051	ziniga	*	229
TREMEZZO* (2)	**	225	VERGANO-VILLA	**	103	zizzanorre	*	054

note alle tavole 2 e 3



NOTE PER SINGOLO COMUNE

ABBADIA LARIANA

- (1) CENTRO CONTIGUO AL CENTRO MAGGIANA DEL COMUNE DI MANDELLO DEL LARIO.
- (2) FRAZIONE SPECIALE: PARTE DI LAGO DIVISO TRA PIU' COMUNI.

AIRUNO

- (1) CENTRO CONTIGUO AL CENTRO TAIELLO DEL COMUNE DI VALGREGHENTINO.

ALBAVILLA

- (1) FRAZIONE SPECIALE: LAGO DIVISO TRA PIU' COMUNI.
- (2) CENTRO CONTIGUO AI CENTRI ALBESE CON CASSANO ED ERBA DEI COMUNI OMONIMI.

ALBESE CON CASSANO

- (1) CENTRO CONTIGUO AI CENTRI TAVERNERIO DEL COMUNE OMONIMO E VILL'ALBESE DEL COMUNE DI ALBAVILLA.

ALBIOLO

- (1) CENTRO CONTIGUO AL CENTRO SOLBIATE DEL COMUNE OMONIMO.

ALSERIO

- (1) FRAZIONE SPECIALE: PARTE DI LAGO DIVISO TRA PIU' COMUNI.

ANNONE DI BRIANZA

- (1) FRAZIONE SPECIALE: PARTE DI LAGO DIVISO TRA PIU' COMUNI.

ANZANO DEL PARCO

- (1) NUCLEO SPECIALE: SEMINARIO.

APPIANO GENTILE

- (1) CENTRO CONTIGUO AL CENTRO VENIANO DEL COMUNE OMONIMO.

ARREGNO

- (1) FRAZIONE SPECIALE: PARTE DI LAGO DIVISO TRA PIU' COMUNI.

AROSIO

- (1) CENTRO CONTIGUO AL CENTRO GIUSSANO (MI) DEL COMUNE OMONIMO.
- (2) CENTRO CONTIGUO AL CENTRO ROMANO' BRIANZA-VILLA ROMANO' DEL COMUNE DI INVERIGO.

ASSO

- (1) CENTRO CONTIGUO AL CENTRO CANZO DEL COMUNE OMONIMO.

BALLABIO

- (1) FRAZIONE SPECIALE: MONTAGNA DISABITATA.

BARNI

- (1) TERRITORIO IN CONTESTAZIONE CON IL COMUNE DI LASNIGO.

BARZAGO

- (1) CENTRO CONTIGUO AL CENTRO BEVERA SUPERIORE DEL COMUNE DI CASTELLO DI BRIANZA.
- (2) CENTRO CONTIGUO AL CENTRO OMONIMO DEL COMUNE DI SIRTORI.

BARZIO

- (1) CENTRO CONTIGUO AL CENTRO CREMENO DEL COMUNE OMONIMO.
- (2) FRAZIONE SPECIALE: MONTAGNA DISABITATA.

BELLAGIO

- (1) FRAZIONE SPECIALE: PARTE DI LAGO DIVISO TRA PIU' COMUNI.

BELLANO

- (1) FRAZIONE SPECIALE: PARTE DI LAGO DIVISO FRA PIU' COMUNI.

BINAGO

- (1) CENTRO CONTIGUO AL CENTRO OMONIMO DEL COMUNE DI MALNATE (VA).

BLEVIO

- (1) CENTRO CONTIGUO AL CENTRO TORNO DEL COMUNE OMONIMO.
- (2) FRAZIONE SPECIALE: PARTE DI LAGO DIVISO TRA PIU' COMUNI.

BOSISIO PARINI

- (1) NUCLEO SPECIALE: CASA DI RIPOSO.
- (2) FRAZIONE SPECIALE: PARTE DI LAGO DIVISO TRA PIU' COMUNI.

BRIENNO

- (1) FRAZIONE SPECIALE: PARTE DI LAGO DIVISO FRA PIU' COMUNI.

BRIVIO

- (1) FRAZIONE SPECIALE: PALUDE.

BULCIAGO

- (1) CENTRO CONTIGUO AL CENTRO NIBIONNO DEL COMUNE OMONIMO.

BULGAROGRASSO

- (1) CENTRO CONTIGUO AL CENTRO LURATE CACCIVIO DEL COMUNE OMONIMO.
- (2) NUCLEO CONTIGUO AL NUCLEO OMONIMO DEL COMUNE DI CASSINA RIZZARDI.

CABIATE

- (1) CENTRO CONTIGUO AI CENTRI MEDA (MI) E MARIANO COMENSE DEI COMUNI OMONIMI.

CADORAGO

- (1) CENTRO CONTIGUO AL CENTRO FINO MORNASCO DEL COMUNE OMONIMO.

CALCO

- (1) CENTRO CONTIGUO AL CENTRO CAZZULINO DEL COMUNE DI IMBERSAGO.
- (2) CENTRO CONTIGUO AL CENTRO CANOVA DEL COMUNE DI OLGiate MOLGORA.
- (3) NUCLEO SPECIALE: CONVENTO.

CAMPIONE D'ITALIA

- (1) FRAZIONE SPECIALE: PARTE DI LAGO DIVISO FRA PIU' COMUNI.

CANTU'

- (1) CENTRO CONTIGUO AI CENTRI CAPIAGO INTIMIANO E CUCCIAGO DEI COMUNI OMONIMI E MONTESOLARO DEL COMUNE DI CARIMATE.

CANZO

- (1) CENTRO CONTIGUO AI CENTRI ASSO DEL COMUNE OMONIMO E CA' NOVA DEL COMUNE DI CASTELMARTE.

CAPIAGO INTIMIANO

- (1) CENTRO CONTIGUO AL CENTRO CANTU' DEL COMUNE OMONIMO.
- (2) CENTRO CONTIGUO AL CENTRO SENNA COMASCO DEL COMUNE OMONIMO.

CARATE URIO

- (1) CENTRO CONTIGUO AI CENTRI LAGLIO E MOLTRASIO DEI COMUNI OMONIMI.
- (2) FRAZIONE SPECIALE: PARTE DI LAGO DIVISO TRA PIU' COMUNI.

CARBONATE

- (1) CENTRO CONTIGUO AI CENTRI LOCATE VARESINO E MOZZATE DEI COMUNI OMONIMI.

CARIMATE

- (1) CENTRO CONTIGUO AL CENTRO CANTU' DEL COMUNE OMONIMO.

CARLAZZO

- (1) CENTRO CONTIGUO AL CENTRO PORLEZZA DEL COMUNE OMONIMO.
- (2) FRAZIONE SPECIALE: LAGO.

CARUGO

- (1) CENTRO CONTIGUO AI CENTRI GIUSSANO (MI) E MARIANO COMENSE DEI COMUNI OMONIMI.

NOTE PER SINGOLO COMUNE

CASARGO

- (1) CENTRO CONTIGUO AL CENTRO MARGNO DEL COMUNE OMONIMO.
- (2) CENTRO TEMPORANEO.

CASASCO D'INTELVI

- (1) FRAZIONE SPECIALE: ISOLA AMMINISTRATIVA; MONTAGNA DISABITATA.

CASATENOVO

- (1) CENTRO CONTIGUO AL CENTRO LESMO (MI) DEL COMUNE OMONIMO.
- (2) CENTRO CONTIGUO AL CENTRO MONTICELLO BRIANZA DEL COMUNE OMONIMO.

CASSAGO BRIANZA

- (1) CENTRO CONTIGUO AL CENTRO RENATE (MI) DEL COMUNE OMONIMO.

CASSINA RIZZARDI

- (1) CENTRO CONTIGUO AL CENTRO FINO MORNASCO DEL COMUNE OMONIMO.
- (2) NUCLEO CONTIGUO AL NUCLEO OMONIMO DEL COMUNE DI BULGAROGRASSO.

CASSINA VALSASSINA

- (1) CENTRO CONTIGUO AI CENTRI CREMENO E MOGGIO DEI COMUNI OMONIMI.

CASTELLO DI BRIANZA

- (1) CENTRO CONTIGUO AL CENTRO BEVERA DEL COMUNE DI BARZAGO.
- (2) NUCLEO SPECIALE: CONVENTO.

CASTELMARTE

- (1) CENTRO CONTIGUO AL CENTRO CANZO DEL COMUNE OMONIMO.

CAVALLASCA

- (1) CENTRO CONTIGUO AL CENTRO SAN FERMO DELLA BATTAGLIA DEL COMUNE OMONIMO.
- (2) NUCLEO CONTIGUO AL NUCLEO ROSSEE DEL COMUNE DI PARE'.
- (3) NUCLEO CONTIGUO AL NUCLEO CA' MATTÀ DEL COMUNE SAN FERMO DELLA BATTAGLIA.

CAVARGNA

- (1) FRAZIONE SPECIALE: MONTAGNA DISABITATA.

CERMENATE

- (1) CENTRO CONTIGUO AL CENTRO VIA ANDREA DORIA DEL COMUNE DI VERTEMATE CON MINOPRIO.

CERNOBBIO

- (1) CENTRO CONTIGUO AI CENTRI COMO E MASLIANICO DEI COMUNI OMONIMI.
- (2) NUCLEO SPECIALE: INSEDIAMENTO RESIDENZIALE CON POPOLAZIONE NON STABILE.
- (3) FRAZIONE SPECIALE: PARTE DI LAGO DIVISO FRA PIU' COMUNI.

CERNUSCO LOMBARDONE

- (1) CENTRO CONTIGUO AL CENTRO MERATE DEL COMUNE OMONIMO.
- (2) CENTRO CONTIGUO AL CENTRO OMONIMO DEL COMUNE DI OSNAGO.

CESANA BRIANZA

- (1) CENTRO CONTIGUO AL CENTRO SUELLO DEL COMUNE OMONIMO.
- (2) FRAZIONE SPECIALE: PARTE DI LAGO DIVISO TRA PIU' COMUNI.

CIRIMIDO

- (1) CENTRO CONTIGUO AI CENTRI FENEGRO' E LOMAZZO DEI COMUNI OMONIMI.

CIVATE

- (1) CENTRO CONTIGUO AL CENTRO VALMADRERA DEL COMUNE OMONIMO.
- (2) FRAZIONE SPECIALE: PARTE DI LAGO DIVISO TRA PIU' COMUNI.

CIVENNA

- (1) CENTRO TEMPORANEO.

CLAINO CON OSTENO

- (1) FRAZIONE SPECIALE: PARTE DI LAGO DIVISO TRA PIU' COMUNI.

COLICO

- (1) FRAZIONE SPECIALE: PARTE DI LAGO DIVISO TRA PIU' COMUNI.
- (2) FRAZIONE SPECIALE: MONTAGNA DISABITATA.
- (3) NUCLEO SPECIALE: ABBAZIA.

COLONNO

- (1) CENTRO CONTIGUO AL CENTRO SALA COMACINA DEL COMUNE OMONIMO.
- (2) FRAZIONE SPECIALE: PARTE DI LAGO DIVISO TRA PIU' COMUNI.

COMO

- (1) CENTRO CONTIGUO AI CENTRI CERNOBBIO, SAN FERMO DELLA BATTAGLIA E LIPOMO DEI COMUNI OMONIMI.
- (2) CENTRO CONTIGUO AL CENTRO SAN FERMO DELLA BATTAGLIA DEL COMUNE OMONIMO.
- (3) FRAZIONE SPECIALE: PARTE DI LAGO DIVISO TRA PIU' COMUNI.

CONSIGLIO DI RUMO

- (1) FRAZIONE SPECIALE: PARTE DI LAGO DIVISO TRA PIU' COMUNI.
- (2) FRAZIONE SPECIALE: MONTAGNA DISABITATA.
- (3) CENTRO CONTIGUO AL CENTRO GRAVEDONA DEL COMUNE OMONIMO.

CORTENOVA

- (1) FRAZIONE SPECIALE: MONTAGNA DISABITATA.

COSTA MASNAGA

- (1) CENTRO CONTIGUO AL CENTRO TABIAGO-CIBRONE DEL COMUNE DI NIBIONNO.

CREMENO

- (1) CENTRO CONTIGUO AI CENTRI CASSINA VALSASSINA E BARZIO DEI COMUNI OMONIMI.
- (2) FRAZIONE SPECIALE: MONTAGNA DISABITATA.

CREMIA

- (1) FRAZIONE SPECIALE: PARTE DI LAGO DIVISO TRA PIU' COMUNI.
- (2) FRAZIONE SPECIALE: MONTAGNA DISABITATA.

CUCCIAGO

- (1) CENTRO CONTIGUO AL CENTRO CANTU' DEL COMUNE OMONIMO.

CUSINO

- (1) NUCLEO SPECIALE: INSEDIAMENTO RESIDENZIALE CON POPOLAZIONE NON STABILE.
- (2) FRAZIONE SPECIALE: MONTAGNA DISABITATA.

DERVIO

- (1) FRAZIONE SPECIALE: PARTE DI LAGO DIVISO TRA PIU' COMUNI.

DOMASO

- (1) CENTRO CONTIGUO AL CENTRO GRAVEDONA DEL COMUNE OMONIMO.
- (2) FRAZIONE SPECIALE: PARTE DI LAGO DIVISO TRA PIU' COMUNI.

DONGO

- (1) FRAZIONE SPECIALE: PARTE DI LAGO DIVISO TRA PIU' COMUNI.

DORIO

- (1) NUCLEO SPECIALE: INSEDIAMENTO RESIDENZIALE CON POPOLAZIONE NON STABILE.
- (2) FRAZIONE SPECIALE: PARTE DI LAGO DIVISO TRA PIU' COMUNI.

DOSSO DEL LIRO

- (1) FRAZIONE SPECIALE: MONTAGNA DISABITATA.

DREZZO

- (1) CENTRO CONTIGUO AL CENTRO MULINI DEL COMUNE DI UGGIATE TREVANO.

ERBA

- (1) CENTRO CONTIGUO AI CENTRI VILL'ALBESE DEL COMUNE DI ALBAVILLA, LONGONE AL SEGRINO, PONTE LAMBRO E MERONE DEI COMUNI OMONIMI.
- (2) NUCLEO SPECIALE: INSEDIAMENTO RESIDENZIALE CON POPOLAZIONE NON STABILE.
- (3) FRAZIONE SPECIALE: PARTE DI LAGO DIVISO TRA PIU' COMUNI.

NOTE PER SINGOLO COMUNE

ESINO LARIO

- (1) NUCLEO SPECIALE: INSEDIAMENTO RESIDENZIALE CON POPOLAZIONE NON STABILE.
- (2) FRAZIONE SPECIALE: MONTAGNA DISABITATA.

EUPILIO

- (1) FRAZIONE SPECIALE: LAGO.
- (2) FRAZIONE SPECIALE: PARTE DI LAGO DIVISO TRA PIU' COMUNI.

FAGGETO LARIO

- (1) FRAZIONE SPECIALE: PARTE DI LAGO DIVISO TRA PIU' COMUNI.

FALOPPIO

- (1) CENTRO CONTIGUO AL CENTRO OMONIMO DEL COMUNE DI OLGiate COMASCO E AL CENTRO BERNASCHINA DEL COMUNE DI PARE'.

FENEGRO'

- (1) CENTRO CONTIGUO AI CENTRI CIRIMIDO E LURAGO MARINONE DEI COMUNI OMONIMI.

FINO MORNASCO

- (1) CENTRO CONTIGUO AI CENTRI BULGORELLO DEL COMUNE DI CADORAGO E MARTELLETTO DEL COMUNE DI CASSINA RIZZARDI.
- (2) CENTRO CONTIGUO AL CENTRO VERTEMATE CON MINOPRIO DEL COMUNE OMONIMO.

GALBIATE

- (1) FRAZIONE SPECIALE: PARTE DI LAGO DIVISO TRA PIU' COMUNI.
- (2) CENTRO CONTIGUO AI CENTRI MALGRATE E PESCADE DEI COMUNI OMONIMI.

GARLATE

- (1) CENTRO CONTIGUO AI CENTRI OLGinate E PESCADE DEI COMUNI OMONIMI.
- (2) FRAZIONE SPECIALE: PARTE DI LAGO DIVISO TRA PIU' COMUNI.

GARZENO

- (1) FRAZIONE SPECIALE: MONTAGNA DISABITATA.

GERA LARIO

- (1) CENTRO CONTIGUO AL CENTRO SORICO DEL COMUNE OMONIMO.
- (2) FRAZIONE SPECIALE: PARTE DI LAGO DIVISO TRA PIU' COMUNI.
- (3) CENTRO CONTIGUO AI CENTRI DUBINO (SO) DEL COMUNE OMONIMO E PONTACCIO DEL COMUNE DI SORICO.
- (4) NUCLEO CONTIGUO AL NUCLEO OMONIMO DEL COMUNE DI SORICO.

GERMASINO

- (1) FRAZIONE SPECIALE: MONTAGNA DISABITATA.

GRANDATE

- (1) CENTRO CONTIGUO AL CENTRO OMONIMO DEL COMUNE DI LUISAGO.

GRANDOLA ED UNITI

- (1) FRAZIONE SPECIALE: MONTAGNA DISABITATA.

GRAVEDONA

- (1) CENTRO CONTIGUO AI CENTRI SAN GREGORIO DEL COMUNE DI CONSIGLIO DI RUMO E DOMASO DEL COMUNE OMONIMO.
- (2) NUCLEO SPECIALE: INSEDIAMENTO RESIDENZIALE CON POPOLAZIONE NON STABILE.
- (3) FRAZIONE SPECIALE: PARTE DI LAGO DIVISO TRA PIU' COMUNI.

GRIANTE

- (1) FRAZIONE SPECIALE: PARTE DI LAGO DIVISO TRA PIU' COMUNI.

IMBERSAGO

- (1) FRAZIONE SPECIALE: SPECCHIO D'ACQUA IN CONTESTAZIONE CON IL COMUNE VILLA D'ADDA (BG).
- (2) CENTRO CONTIGUO AL CENTRO ARLATE DEL COMUNE DI CALCO.

INTROBIO

- (1) CENTRO CONTIGUO AL CENTRO PRIMALUNA DEL COMUNE OMONIMO.
- (2) FRAZIONE SPECIALE: MONTAGNA DISABITATA.

INTROZZO

- (1) NUCLEO SPECIALE: INSEDIAMENTO RESIDENZIALE CON POPOLAZIONE NON STABILE.

INVERIGO

- (1) CENTRO CONTIGUO AL CENTRO LURAGO D'ERBA DEL COMUNE OMONIMO.
- (2) CENTRO CONTIGUO AI CENTRI ISOLA BELLA E FREDDO DEL COMUNE DI AROSIO.

LAGLIO

- (1) CENTRO CONTIGUO AL CENTRO CARATE URIO DEL COMUNE OMONIMO.
- (2) FRAZIONE SPECIALE: PARTE DI LAGO DIVISO TRA PIU' COMUNI.

LASNIGO

- (1) FRAZIONE SPECIALE: TERRITORIO IN CONTESTAZIONE CON IL COMUNE DI BARNI.

LECCO

- (1) FRAZIONE SPECIALE: PARTE DI LAGO DIVISO TRA PIU' COMUNI.
- (2) FRAZIONE SPECIALE: MONTAGNA DISABITATA.

LENNO

- (1) FRAZIONE SPECIALE: PARTE DI LAGO DIVISO TRA PIU' COMUNI.
- (2) CENTRO CONTIGUO AI CENTRI TREMEZZO E OSSUCCIO DEI COMUNI OMONIMI.
- (3) NUCLEO SPECIALE: CONVENTO.

LEZZENO

- (1) FRAZIONE SPECIALE: PARTE DI LAGO DIVISO TRA PIU' COMUNI.

LIERNA

- (1) FRAZIONE SPECIALE: MONTAGNA DISABITATA.
- (2) FRAZIONE SPECIALE: PARTE DI LAGO DIVISO TRA PIU' COMUNI.
- (3) NUCLEO SPECIALE: SEMINARIO.

LIPOMO

- (1) CENTRO CONTIGUO AL CENTRO COMO DEL COMUNE OMONIMO.

LIVO

- (1) FRAZIONE SPECIALE: MONTAGNA DISABITATA.
- (2) FRAZIONE SPECIALE: LAGO DI DARENGO E MINORI.

LOCATE VARESINO

- (1) CENTRO CONTIGUO AL CENTRO CARBONATE DEL COMUNE OMONIMO.

LOMAGNA

- (1) CENTRO CONTIGUO AL CENTRO CARNATE (MI) DEL COMUNE OMONIMO.
- (2) CENTRO CONTIGUO AL CENTRO USMATE DEL COMUNE DI USMATE VELATE (MI).

LOMAZZO

- (1) CENTRO CONTIGUO AL CENTRO CIRIMIDO DEL COMUNE OMONIMO.
- (2) CENTRO CONTIGUO AL CENTRO ROVELLASCA DEL COMUNE OMONIMO.

LONGONE AL SEGRINO

- (1) CENTRO CONTIGUO AL CENTRO ERBA DEL COMUNE OMONIMO.

LUISAGO

- (1) CENTRO CONTIGUO AL CENTRO OMONIMO DEL COMUNE DI GRANDATE.

LURAGO D'ERBA

- (1) CENTRO CONTIGUO AL CENTRO INVERIGO DEL COMUNE OMONIMO.

LURAGO MARINONE

- (1) CENTRO CONTIGUO AL CENTRO FENEGRO' DEL COMUNE OMONIMO.

LURATE CACCIVIO

- (1) CENTRO CONTIGUO AI CENTRI OLTRONA SAN MAMETTE E BULGAROGROSSO DEI COMUNI OMONIMI.

NOTE PER SINGOLO COMUNE

- MALGRATE**
 (1) FRAZIONE SPECIALE: PARTE DI LAGO DIVISO TRA PIU' COMUNI.
 (2) CENTRO CONTIGUO AI CENTRI PONTE AZZONE VISCONTI DEL COMUNE DI GALBIATE E VALMADRERA DEL COMUNE OMONIMO.
- MANDELLO DEL LARIO**
 (1) FRAZIONE SPECIALE: PARTE DI LAGO DIVISO TRA PIU' COMUNI.
 (2) CENTRO CONTIGUO AL CENTRO ZANA DEL COMUNE DI ABBADIA LARIANA.
 (3) FRAZIONE SPECIALE: MONTAGNA DISABITATA.
 (4) FRAZIONE SPECIALE: ISOLA AMMINISTRATIVA.
- MARGNO**
 (1) CENTRO CONTIGUO AL CENTRO CASARGO DEL COMUNE OMONIMO.
 (2) CENTRO TEMPORANEO.
- MARIANO COMENSE**
 (1) CENTRO CONTIGUO AI CENTRI GIUSSANO (MI), CARUGO E CABIATE DEI COMUNI OMONIMI.
- MASLIANICO**
 (1) CENTRO CONTIGUO AL CENTRO CERNOBBIO DEL COMUNE OMONIMO.
- MENAGGIO**
 (1) FRAZIONE SPECIALE: PARTE DI LAGO DIVISO TRA PIU' COMUNI.
- MERATE**
 (1) FRAZIONE SPECIALE: LAGO.
 (2) CENTRO CONTIGUO AL CENTRO CANOVA DEL COMUNE DI OSNAGO.
 (3) CENTRO CONTIGUO AI CENTRI CERNUSCO LOMBARDONE E ROBBIATE DEI COMUNI OMONIMI.
- MERONE**
 (1) FRAZIONE SPECIALE: PARTE DI LAGO DIVISO TRA PIU' COMUNI.
 (2) CENTRO CONTIGUO AI CENTRI ERBA DEL COMUNE OMONIMO, MOLINO DEL MAGLIO DEL COMUNE DI ROGENO E FORNACE DEL COMUNE DI MONGUZZO.
- MEZZEGRA**
 (1) CENTRO CONTIGUO AL CENTRO TREMEZZO DEL COMUNE OMONIMO.
- MOGGIO**
 (1) CENTRO CONTIGUO AL CENTRO CASSINA VALSASSINA DEL COMUNE OMONIMO.
 (2) NUCLEO SPECIALE MONTANO.
- MOLTRASIO**
 (1) FRAZIONE SPECIALE: PARTE DI LAGO DIVISO TRA PIU' COMUNI.
 (2) CENTRO CONTIGUO AL CENTRO CARATE URIO DEL COMUNE OMONIMO.
 (3) NUCLEO SPECIALE MONTANO.
- MONGUZZO**
 (1) FRAZIONE SPECIALE: PARTE DI LAGO DIVISO TRA PIU' COMUNI.
 (2) CENTRO CONTIGUO AL CENTRO MERONE DEL COMUNE OMONIMO.
- MONTEMEZZO**
 (1) FRAZIONE SPECIALE: MONTAGNA DISABITATA.
- MONTICELLO BRIANZA**
 (1) CENTRO CONTIGUO AL CENTRO BALGANO DEL COMUNE DI BESANA DI BRIANZA (MI).
 (2) CENTRO CONTIGUO AL CENTRO CASATENOVINO DEL COMUNE OMONIMO.
- MONTORFANO**
 (1) FRAZIONE SPECIALE: LAGO.
 (2) CENTRO CONTIGUO AL CENTRO TAVERNERIO DEL COMUNE OMONIMO.
- MORTERONE**
 (1) FRAZIONE SPECIALE: MONTAGNA DISABITATA.
 (2) NUCLEO SPECIALE MONTANO.
- MOZZATE**
 (1) CENTRO CONTIGUO AL CENTRO CARBONATE DEL COMUNE OMONIMO.
- MUSSO**
 (1) FRAZIONE SPECIALE: PARTE DI LAGO DIVISO TRA PIU' COMUNI.
- NESSO**
 (1) FRAZIONE SPECIALE: PARTE DI LAGO DIVISO TRA PIU' COMUNI.
- NIBIONNO**
 (1) CENTRO CONTIGUO AL CENTRO BULCIAGO DEL COMUNE OMONIMO.
 (2) CENTRO CONTIGUO AL CENTRO COSTA MASNAGA DEL COMUNE OMONIMO.
- OGGIONO**
 (1) FRAZIONE SPECIALE: PARTE DI LAGO DIVISO TRA PIU' COMUNI.
- OLGIATE COMASCO**
 (1) CENTRO CONTIGUO AL CENTRO OMONIMO DEL COMUNE DI FALOPPIO.
- OLGIATE MOLGORA**
 (1) CENTRO CONTIGUO AL CENTRO CALCO DEL COMUNE OMONIMO.
 (2) CENTRO CONTIGUO AL CENTRO OMONIMO DEL COMUNE DI SANTA MARIA HOE'.
- OLGINATE**
 (1) FRAZIONE SPECIALE: PARTE DEI LAGHI DI GARLATE E OLGINATE DIVISI TRA PIU' COMUNI.
 (2) CENTRO CONTIGUO AI CENTRI GARLATE E VALGREGHENTINO DEI COMUNI OMONIMI.
 (3) CENTRO CONTIGUO AL CENTRO VALGREGHENTINO DEL COMUNE OMONIMO.
- OLIVETO LARIO**
 (1) FRAZIONE SPECIALE: PARTE DI LAGO DIVISO TRA PIU' COMUNI.
- OLTRONA DI SAN MAMETTE**
 (1) CENTRO CONTIGUO AL CENTRO LURATE CACCIVIO DEL COMUNE OMONIMO.
- ORSENIGO**
 (1) NUCLEO SPECIALE: CASA DI CURA.
- OSNAGO**
 (1) CENTRO CONTIGUO AL CENTRO BRUGAROLO DEL COMUNE DI MERATE.
 (2) CENTRO CONTIGUO AL CENTRO OMONIMO DEL COMUNE DI CERNUSCO LOMBARDONE.
- OSSUCCIO (1)**
 (1) PARTE DEL TERRITORIO COMUNALE E' COSTITUITA DA ISOLA LACUALE.
 (2) FRAZIONE SPECIALE: ISOLA LACUALE.
 (3) FRAZIONE SPECIALE: PARTE DI LAGO DIVISO TRA PIU' COMUNI.
 (4) CENTRO CONTIGUO AI CENTRI LENNO E SALA COMACINA DEI COMUNI OMONIMI.
- PADERNO D'ADDA**
 (1) CENTRO CONTIGUO AL CENTRO ROBBIATE DEL COMUNE OMONIMO.
- PAGNONA**
 (1) FRAZIONE SPECIALE: MONTAGNA DISABITATA.
- PARE'**
 (1) CENTRO CONTIGUO AL CENTRO BOSCONO DEL COMUNE DI FALOPPIO.
 (2) NUCLEO CONTIGUO AL NUCLEO DASIA-CA' MARTELLO DEL COMUNE DI CAVALLASCA.
- PASTURO**
 (1) FRAZIONE SPECIALE: MONTAGNA DISABITATA.
- PEGLIO**
 (1) FRAZIONE SPECIALE: MONTAGNA DISABITATA.
- PELLIO INTELVI**
 (1) FRAZIONE SPECIALE: MONTAGNA DISABITATA.

NOTE PER SINGOLO COMUNE

PEREGO

- (1) CENTRO CONTIGUO AL CENTRO SIRTORI DEL COMUNE OMONIMO.
- (2) CENTRO CONTIGUO AL CENTRO ROVAGNATE DEL COMUNE OMONIMO.
- (3) NUCLEO SPECIALE: CONVENTO.

PERLEDO

- (1) FRAZIONE SPECIALE: PARTE DI LAGO DIVISO TRA PIU' COMUNI.
- (2) CENTRO CONTIGUO AL CENTRO VARENNA DEL COMUNE OMONIMO.

PESCATO

- (1) FRAZIONE SPECIALE: PARTE DI LAGO DIVISO TRA PIU' COMUNI.
- (2) CENTRO CONTIGUO AI CENTRI GARLATE DEL COMUNE OMONIMO E PONTE AZZONE VISCONTI DEL COMUNE DI GALBIATE.

PIANELLO DEL LARIO

- (1) FRAZIONE SPECIALE: PARTE DI LAGO DIVISO TRA PIU' COMUNI.
- (2) FRAZIONE SPECIALE: MONTAGNA DISABITATA.

PLESIO

- (1) FRAZIONE SPECIALE: MONTAGNA DISABITATA.

POGNANA LARIO

- (1) FRAZIONE SPECIALE: PARTE DI LAGO DIVISO TRA PIU' COMUNI.

PONTE LAMBRO

- (1) CENTRO CONTIGUO AL CENTRO ERBA DEL COMUNE OMONIMO.

PORLEZZA

- (1) FRAZIONE SPECIALE: PARTE DI LAGO DIVISO TRA PIU' COMUNI.
- (2) FRAZIONE SPECIALE: MONTAGNA DISABITATA.
- (3) CENTRO CONTIGUO AL CENTRO SAN PIETRO SOVERA DEL COMUNE DI CARLAZZO.

PREMANA

- (1) FRAZIONE SPECIALE: MONTAGNA DISABITATA.

PRIMALUNA

- (1) FRAZIONE SPECIALE: MONTAGNA DISABITATA.
- (2) CENTRO CONTIGUO AL CENTRO INTROBIO DEL COMUNE OMONIMO.

PUSIANO (1)

- (1) PARTE DEL TERRITORIO COMUNALE E' COSTITUITA DA ISOLA LACUALE.
- (2) FRAZIONE SPECIALE: ISOLA LACUALE.
- (3) FRAZIONE SPECIALE: PARTE DI LAGO DIVISO TRA PIU' COMUNI.

RAMPONIO VERNA

- (1) NUCLEO SPECIALE: CASA DI CURA.

ROBBIATE

- (1) CENTRO CONTIGUO AI CENTRI MERATE E PADERNO D'ADDA DEI COMUNI OMONIMI.

ROGENO

- (1) FRAZIONE SPECIALE: PARTE DI LAGO DIVISO TRA PIU' COMUNI.
- (2) CENTRO CONTIGUO AL CENTRO MERONE DEL COMUNE OMONIMO.

ROVAGNATE

- (1) CENTRO CONTIGUO AL CENTRO PEREGO DEL COMUNE OMONIMO.

ROVELLASCA

- (1) CENTRO CONTIGUO AI CENTRI MANERA DEL COMUNE DI LOMAZZO, ROVELLO PORRO E STRADA DEL POZZO DEL COMUNE DI ROVELLO PORRO.

ROVELLO PORRO

- (1) CENTRO CONTIGUO AL CENTRO ROVELLASCA DEL COMUNE OMONIMO.

SALA COMACINA

- (1) FRAZIONE SPECIALE: PARTE DI LAGO DIVISO TRA PIU' COMUNI.
- (2) CENTRO CONTIGUO AI CENTRI OSSUCCO E COLONNO DEI COMUNI OMONIMI.

SAN BARTOLOMEO VAL CAVARGNA

- (1) FRAZIONE SPECIALE: MONTAGNA DISABITATA.

SAN FERMO DELLA BATTAGLIA

- (1) CENTRO CONTIGUO AI CENTRI COMO E CAVALLASCA DEI COMUNI OMONIMI E LA COSTA DEL COMUNE DI COMO.
- (2) NUCLEO CONTIGUO AL NUCLEO PIAZZA DEL COMUNE DI CAVALLASCA.

SAN NAZZARO VAL CAVARGNA

- (1) FRAZIONE SPECIALE: MONTAGNA DISABITATA.

SANT'ABBONDIO

- (1) FRAZIONE SPECIALE: PARTE DI LAGO DIVISO TRA PIU' COMUNI.
- (2) CENTRO CONTIGUO AL CENTRO OMONIMO DEL COMUNE DI SANTA MARIA REZZONICO.

SANTA MARIA HOE'

- (1) CENTRO CONTIGUO AL CENTRO OMONIMO DEL COMUNE DI OLGiate MOLGORA.

SANTA MARIA REZZONICO

- (1) FRAZIONE SPECIALE: PARTE DI LAGO DIVISO TRA PIU' COMUNI.
- (2) CENTRO CONTIGUO AL CENTRO OMONIMO DEL COMUNE DI SANT'ABBONDIO.

SENNA COMASCO

- (1) CENTRO CONTIGUO AL CENTRO OLMEDA DEL COMUNE DI CAPIAGO INTIMIANO.

SIRTORI

- (1) CENTRO CONTIGUO AL CENTRO OMONIMO DEL COMUNE DI BARZAGO.
- (2) CENTRO CONTIGUO AL CENTRO LISSOLO DEL COMUNE DI PEREGO.

SOLBIATE

- (1) CENTRO CONTIGUO AL CENTRO ALBIOLO DEL COMUNE OMONIMO.

SORICO

- (1) FRAZIONE SPECIALE: MONTAGNA DISABITATA.
- (2) FRAZIONE SPECIALE: PARTE DI LAGO DIVISO TRA PIU' COMUNI.
- (3) CENTRO CONTIGUO AL CENTRO DUBINO DEL COMUNE OMONIMO (SO).
- (4) CENTRO CONTIGUO AI CENTRI DUBINO (SO) DEL COMUNE OMONIMO E PONTACCIO DEL COMUNE DI GERA LARIO.
- (5) CENTRO CONTIGUO AL CENTRO GERA LARIO DEL COMUNE OMONIMO.
- (6) NUCLEO SPECIALE: INSEDIAMENTO RESIDENZIALE CON POPOLAZIONE NON STABILE.
- (7) NUCLEO CONTIGUO AL NUCLEO OMONIMO DEL COMUNE DI GERA LARIO.

SUEGLIO

- (1) CENTRO TEMPORANEO.

SUELLO

- (1) FRAZIONE SPECIALE: PARTE DI LAGO DIVISO TRA PIU' COMUNI.
- (2) CENTRO CONTIGUO AL CENTRO CESANA BRIANZA DEL COMUNE OMONIMO.

TACENO

- (1) NUCLEO SPECIALE: STABILIMENTO TERMALE.

TAVERNERIO

- (1) CENTRO CONTIGUO AI CENTRI MONTORFANO E ALBESE CON CASSANO DEI COMUNI OMONIMI.

TORNO

- (1) FRAZIONE SPECIALE: PARTE DI LAGO DIVISO TRA PIU' COMUNI.
- (2) CENTRO CONTIGUO AL CENTRO BLEVIO DEL COMUNE OMONIMO.

TREMENICO

- (1) FRAZIONE SPECIALE: MONTAGNA DISABITATA.

TREMEZZO

- (1) FRAZIONE SPECIALE: PARTE DI LAGO DIVISO TRA PIU' COMUNI.
- (2) CENTRO CONTIGUO AI CENTRI LENNO DEL COMUNE OMONIMO E AZZANO DEL COMUNE DI MEZZEGRA.

NOTE PER SINGOLO COMUNE

TURATE

(1) CENTRO CONTIGUO AL CENTRO GERENZANO DEL COMUNE OMONIMO (VA).

UGGIATE TREVANO

(1) CENTRO CONTIGUO AL CENTRO CORTE RE DEL COMUNE DI DREZZO.

VALBRONA

(1) FRAZIONE SPECIALE: PARTE DI LAGO DIVISO TRA PIU'COMUNI.
(2) NUCLEO SPECIALE: INSEDIAMENTO RESIDENZIALE CON POPOLAZIONE NON STABILE.

VALGREGHENTINO

(1) CENTRO CONTIGUO AL CENTRO AIRUNO DEL COMUNE OMONIMO.
(2) CENTRO CONTIGUO AI CENTRI OLGINATE E PARZANELLA DEL COMUNE DI OLGINATE.

VALMADRERA

(1) FRAZIONE SPECIALE: PARTE DI LAGO DIVISO TRA PIU'COMUNI.
(2) CENTRO CONTIGUO AI CENTRI CIVATE E MALGRATE DEI COMUNI OMONIMI.

VAL REZZO

(1) FRAZIONE SPECIALE: MONTAGNA DISABITATA.

VALSOLDA

(1) FRAZIONE SPECIALE: PARTE DI LAGO DIVISO TRA PIU'COMUNI.
(2) FRAZIONE SPECIALE: MONTAGNA DISABITATA.
(3) FRAZIONE SPECIALE: TERRITORIO GRAVITANTE SUL COMUNE DI RAMPONIO VERNA.

VARENNA

(1) FRAZIONE SPECIALE: PARTE DI LAGO DIVISO TRA PIU'COMUNI.
(2) CENTRO CONTIGUO AL CENTRO OLIVEDO DEL COMUNE DI PERLEDO.

VENIANO

(1) CENTRO CONTIGUO AL CENTRO APPIANO GENTILE DEL COMUNE OMONIMO.

VERCANA

(1) FRAZIONE SPECIALE: PARTE DI LAGO DIVISO TRA PIU'COMUNI.
(2) FRAZIONE SPECIALE: MONTAGNA DISABITATA.

VERDERIO INFERIORE

(1) CENTRO CONTIGUO AL CENTRO VERDERIO SUPERIORE DEL COMUNE OMONIMO.

VERDERIO SUPERIORE


(1) CENTRO CONTIGUO AL CENTRO VERDERIO INFERIORE DEL COMUNE OMONIMO.

VERTEMATE CON MINOPRIO

(1) CENTRO CONTIGUO AL CENTRO GRILLO DEL COMUNE DI FINO MORNASCO.
(2) CENTRO CONTIGUO AL CENTRO CERMENATE DEL COMUNE OMONIMO.

tavole

PROVINCIA DI SONDRIO



TAV. 1 - Superficie territoriale e densità - Numero delle frazioni geografiche, dei centri e dei nuclei
Popolazione residente per tipo di località abitata

Codice dei Comuni	COMUNI	Superficie territoriale km ²	Popolazione residente	Densità ab/km ²	FRAZIONI GEOGRAFICHE numero	LOCALITÀ ABITATE					
						Centri			Nuclei		Case sparse
						Numero	Popolazione	% su popolazione residente	Numero	Popolazione	Popolazione
001	ALBAREDO PER SAN MARCO	17,93	473	26	1	1	473	100	—	—	—
002	ALBOSAGGIA	34,25	3.123	91	2	2	2.989	96	3	134	—
003	ANDALO VALTELLINO	6,68	402	60	2	1	402	100	—	—	—
004	APRICA	20,49	1.516	74	2	1	1.499	99	1	17	—
005	ARDENNO	17,08	2.937	172	2	3	2.837	97	2	65	35
006	BEMA	19,75	198	10	2	1	190	96	—	—	8
007	BERBENNO DI VALTELLINA	35,70	4.033	113	2	3	3.860	96	5	137	36
008	BIANZONE	17,25	1.308	76	2	1	1.153	88	1	—	155
009	BORMIO	41,81	4.089	98	2	1	4.089	100	—	—	—
010	BUGLIO IN MONTE	27,84	2.046	73	2	3	1.926	94	—	—	120
011	CAIOLO	33,35	947	28	2	1	771	81	3	176	—
012	CAMPODOLCINO	48,32	1.224	25	5	6	1.182	97	1	30	12
013	CASPOGGIO	6,82	1.543	226	2	1	1.313	85	3	230	—
014	CASTELLO DELL'ACQUA	13,91	776	56	2	3	323	42	12	326	127
015	CASTIONE ANDEVENNO	17,15	1.571	92	3	3	538	34	6	486	547
016	CEDRASCO	14,77	501	34	2	1	465	93	1	36	—
017	CERCINO	6,21	521	84	2	3	416	80	2	55	50
018	CHIAVENNA	11,09	7.696	694	2	3	7.413	96	2	283	—
019	CHIESA IN VALMALENCO	114,96	2.836	25	3	5	2.836	100	—	—	—
020	CHIURO	51,71	2.410	47	2	2	2.129	88	3	110	171
021	CINO	5,15	361	70	1	1	361	100	—	—	—
022	CIVO	25,21	1.096	43	4	6	803	73	5	264	29
023	COLORINA	17,96	1.557	87	3	4	1.479	95	1	66	12
024	COSIO VALTELLINO	23,93	4.757	199	3	5	4.594	97	2	48	115
025	DAZIO	3,73	323	87	1	1	300	93	1	23	—
026	DELEBIO	22,51	2.655	118	2	2	2.655	100	—	—	—
027	DUBINO	13,05	2.841	218	1	1	2.723	96	1	115	3
028	FAEDO VALTELLINO	4,76	580	122	2	2	400	69	4	130	50
029	FORCOLA	15,64	1.037	66	4	3	759	73	3	195	83
030	FUSINE	37,52	705	19	2	1	705	100	—	—	—
031	GEROLA ALTA	38,05	364	10	3	1	195	54	9	168	1
032	GORDONA	48,98	1.621	33	2	2	1.516	94	1	83	22
033	GROSIO	126,93	4.781	38	4	2	4.663	98	4	104	14
034	GROSOTTO	53,05	1.862	35	3	1	1.850	99	—	—	12
035	ISOLATO	85,34	679	8	5	4	663	98	1	7	9
036	LANZADA	115,95	1.657	14	4	3	1.648	99	—	—	9
037	LIVIGNO	210,79	3.396	16	6	2	2.753	81	5	303	340
038	LOVERO	13,37	707	53	2	1	707	100	—	—	—
039	MANTELLIO	3,69	723	196	1	1	591	82	2	111	21
040	MAZZO DI VALTELLINA	15,43	950	62	4	2	765	81	2	149	36
041	MELLO	11,77	970	82	2	1	813	84	3	157	—
042	MENAROLA	14,76	88	6	2	—	—	—	4	77	11
043	MESE	4,17	1.205	289	1	1	1.155	96	1	11	39

segue TAV. 1 - Superficie territoriale e densità - Numero delle frazioni geografiche, dei centri e dei nuclei
Popolazione residente per tipo di località abitata

Codice dei Comuni	C O M U N I	Superficie territoriale km ²	Popolazione residente	Densità ab/km ²	FRAZIONI GEOGRAFICHE numero	LOCALITÀ ABITATE					
						Centri			Nuclei		Case sparse
						Numero	Popolazione	% su popolazione residente	Numero	Popolazione	Popolazione
044	MONTAGNA IN VALTELLINA	48,60	2.958	61	2	3	2.794	94	3	161	3
045	MORBEGNO	15,68	10.124	646	2	5	9.944	98	3	25	155
046	NOVATE MEZZOLA	99,84	1.617	16	4	2	1.554	96	1	21	42
047	PEDESINA	6,25	59	9	2	1	59	100	—	—	—
048	PIANTEDO	6,74	1.039	154	2	1	1.013	97	—	—	26
049	PIATEDA	71,00	2.329	33	4	4	1.873	80	8	435	21
050	PIURO	85,52	1.697	20	5	3	1.657	98	1	20	20
051	POGGIRIDENTI	2,93	1.559	532	1	3	1.393	89	3	147	19
052	PONTE IN VALTELLINA	69,48	2.329	34	4	4	2.166	93	6	153	10
053	POSTALESIO	10,60	579	55	2	1	353	61	1	226	—
054	PRATA CAMPORACCIO	27,92	2.239	80	3	3	2.054	92	1	179	6
055	RASURA	5,53	363	66	2	1	363	100	—	—	—
056	ROGOLO	13,00	461	35	2	1	461	100	—	—	—
057	SAMOLACO	45,23	2.639	58	4	4	2.349	89	3	176	114
058	SAN GIACOMO FILIPPO	61,75	674	11	7	5	429	64	7	225	20
059	SERNIO	9,58	454	47	3	1	405	89	1	49	—
060	SONDALO	96,08	5.217	54	5	6	4.444	85	5	734	39
061	SONDRIO	20,43	22.747	1.113	3	7	21.948	96	10	796	3
062	SPRIANA	8,19	177	22	2	1	102	58	2	74	1
063	TALAMONA	21,24	4.057	191	2	1	4.057	100	—	—	—
064	TARTANO	47,41	489	10	2	2	149	30	8	240	100
065	TEGLIO	115,23	5.233	45	8	6	3.428	66	25	1.720	85
066	TIRANO	32,47	8.786	271	4	3	8.424	96	6	279	83
067	TORRE DI SANTA MARIA	45,49	1.049	23	3	2	461	44	10	540	48
068	TOVO DI SANT'AGATA	11,02	496	45	2	1	496	100	—	—	—
069	TRAONA	6,23	1.725	277	2	1	1.346	78	—	—	379
070	TRESIVIO	15,03	1.792	119	2	1	1.596	89	4	168	28
071	VALDIDENTRO	244,41	3.517	14	6	4	2.170	62	9	789	558
072	VALDISOTTO	88,38	3.023	34	6	6	2.418	80	16	598	7
073	VALFURVA	215,25	2.768	13	5	5	2.302	83	6	466	—
074	VAL MASINO	115,54	989	9	3	2	983	99	—	—	6
075	VERCEIA	11,17	1.244	111	2	1	1.244	100	—	—	—
076	VERVIO	12,55	335	27	2	1	125	37	5	162	48
077	VILLA DI CHIAVENNA	32,72	1.245	38	3	1	912	73	5	319	14
078	VILLA DI TIRANO	24,60	2.935	119	4	3	2.801	95	2	49	85
	PROVINCIA	3.211,90	174.009	54	221	188	157.175	90	245	12.847	3.987

TAV. 2 - Altitudine e popolazione residente dei Comuni, delle frazioni geografiche e delle località abitate

COMUNI FRAZIONI GEOGRAFICHE LOCALITÀ ABITATE	Altitudine <i>m</i>	Popolazione residente	COMUNI FRAZIONI GEOGRAFICHE LOCALITÀ ABITATE	Altitudine <i>m</i>	Popolazione residente	COMUNI FRAZIONI GEOGRAFICHE LOCALITÀ ABITATE	Altitudine <i>m</i>	Popolazione residente
ALBAREDO PER SAN MARCO	2.431/573	473	case negri	269	33	splughetta	1.361	30
ALBAREDO	2.431/573	473	case rossi	264	46	case sparse	—	10
ALBAREDO*	950	473	maroggia	484	58	CASPOGGIO	2.686/850	1.543
case sparse	—	—	prati gaggio (1)	1.212	—	CASPOGGIO	1.925/850	1.543
ALBOSAGGIA	2.573/287	3.123	prato maslino (1)	1.629	—	CASPOGGIO*	1.098	1.313
ALBOSAGGIA	1.960/287	3.123	case sparse	—	36	albertazzi	985	88
ALBOSAGGIA*	490	214	VIGNONE - CALDENNO (2)	3.114/1.072	—	burri	1.030	25
TORCHIONE-MOIA	352	2.775	BIANZONE	2.435/378	1.308	santa elisabetta	1.190	117
bordighi	336	82	BIANZONE	1.600/378	1.308	case sparse	—	—
dosso	503	11	BIANZONE*	444	1.153	MONTE PALINO (1)	2.686/1.800	—
poratti	318	41	bratta (1)	1.032	—	CASTELLO DELL'ACQUA	1.750/349	776
case sparse	—	—	case sparse	—	155	CASTELLO DELL'ACQUA	1.725/349	776
PIZZOCAMPAGGIO (1)	2.573/1.200	—	MONTE CANCANO (2)	2.435/912	—	CASTELLO DELL'ACQUA*	664	90
ANDALO VALTELLINO	2.259/205	402	BORMIO	3.467/1.152	4.089	CAVALLARO	377	192
ANDALO VALTELLINO	1.500/205	402	BORMIO	2.844/1.152	4.089	LUVIERA	745	41
ANDALO VALTELLINO*	229	402	BORMIO* (1)	1.225	4.089	case del piano	376	61
case sparse	—	—	case sparse	—	—	cortivo	560	20
AVERT - STAVELLO (1)	2.259/704	—	PUNTA DEL CHiodo (2)	3.467/1.460	—	ferrari	675	30
APRICA	2.678/516	1.516	BUGLIO IN MONTE	3.678/262	2.046	gabrielli	565	21
APRICA	2.000/516	1.516	BUGLIO IN MONTE	2.149/262	2.046	iada	428	15
APRICA* (1)	1.172	1.499	BUGLIO IN MONTE*	577	935	moreschi	623	26
liscedo	941	17	RONCO	295	356	ponte del baghetto	352	34
case sparse	—	—	VILLAPINTA	325	635	raina	467	18
PALABIONE (2)	2.678/2.000	—	case sparse	—	120	romana	478	14
ARDENNO	2.000/260	2.937	CORNI BRUCIATI (1)	3.678/1.700	—	sondi	460	14
ARDENNO	2.000/260	2.776	CAIOLO	2.663/278	947	verina	600	61
ARDENNO*	266	2.635	CAIOLO	2.025/278	947	viscenzatti	848	12
GAGGIO	570	113	CAIOLO*	335	771	case sparse	—	127
case sparse	—	28	bachet	278	47	PIAZZOLA (1)	1.750/1.176	—
BIOLO	1.705/325	161	palu'	300	64	CASTIONE ANDEVENNO	2.490/278	1.571
BIOLO	608	89	san bernardo	518	65	BOCCO (1)	2.490/1.350	—
piazzalunga	676	35	case sparse	—	—	CASTIONE	1.900/278	1.282
pioda	694	30	MONTE MASONI (1)	2.663/1.450	—	CASTIONE*	468	364
case sparse	—	7	CAMPODOLCINO	3.163/947	1.224	andevenno-balzarro	357	197
BEMA	2.156/344	198	CAMPODOLCINO	2.160/947	1.068	grigioni	431	78
BEMA	1.700/344	198	CAMPODOLCINO*	1.071	630	moroni	530	69
BEMA*	800	190	FRACISCIO	1.341	149	vendolo	475	83
case sparse	—	8	PIETRA	1.062	125	case sparse	—	491
MONTE VEROBIO (1)	2.156/933	—	PRESTONE	1.065	162	PIATTA	2.277/550	289
BERBENNO DI VALTELLINA	3.114/258	4.033	case sparse	—	2	GATTI	760	104
BERBENNO DI VALTELLINA	2.275/258	4.033	MOTTA	1.949/1.400	56	PIATTA	700	70
BERBENNO DI VALTELLINA*	370	3.118	MOTTA DI SOTTO	1.725	56	barboni	982	16
MONASTERO	636	306	case sparse	—	—	bonetti	725	43
PEDEMONTE	334	436	PIZZO QUADRO (1)	3.013/1.250	—	case sparse	—	56
			PIZZO STELLA (1)	3.163/1.500	—	CEDRASCO	2.620/273	501
			STARLEGGIA	2.000/1.080	100	CEDRASCO	1.717/273	501
			STARLEGGIA	1.560	60	CEDRASCO*	287	465
						gherbiscioni	277	36
						case sparse	—	—

segue TAV. 2 - Altitudine e popolazione residente dei Comuni, delle frazioni geografiche e delle località abitate

COMUNI FRAZIONI GEOGRAFICHE LOCALITÀ ABITATE	Altitudine m	Popolazione residente	COMUNI FRAZIONI GEOGRAFICHE LOCALITÀ ABITATE	Altitudine m	Popolazione residente	COMUNI FRAZIONI GEOGRAFICHE LOCALITÀ ABITATE	Altitudine m	Popolazione residente
MONTE CORNO STELLA (1)	2.620/763	—	cadelsasso	747	33	MONTE LEGNONE (2)	2.609/589	—
CERCINO	2.185/208	521	case sparse	—	3	DUBINO	1.675/199	2.841
CERCINO	2.185/400	189	CEVO	1.900/450	127	DUBINO	1.675/199	2.841
CERCINO*	487	165	CEVO	660	127	DUBINO* (1)	223	2.723
siro	467	24	case sparse	—	—	bocca d'adda	200	115
case sparse	—	—	CIMA DEL DESENICO (1)	2.845/1.400	—	case sparse	—	3
PIUSSOGNO	450/208	332	RONCAGLIA	1.750/237	666	FAEDO VALTELLINO	1.600/290	580
BELENASCO (1)	212	30	CIVO	743	272	DOSSO DELLA CROCE (1)	1.600/900	—
PIUSSOGNO	221	221	RONCAGLIA	895	114	FAEDO VALTELLINO	1.400/290	580
fiesso	317	31	SANTA CROCE	447	107	PIANO	305	250
case sparse	—	50	SERONE*	719	53	SAN CARLO*	557	150
CHIAVENNA	2.455/286	7.696	chempo	808	53	balzarini	441	28
CHIAVENNA	1.650/286	7.696	naguarido	744	26	martini	564	18
CAMPEDELLO	403	200	vallate	697	15	ronchi	383	14
CHIAVENNA* (1)	333	7.103	case sparse	—	26	scenini	466	70
PIANAZZOLA	635	110	COLORINA	2.391/260	1.557	case sparse	—	50
san carlo	402	277	COLORINA	1.845/267	1.139	FORCOLA	2.470/260	1.037
uschione (2)	832	6	COLORINA*	302	998	CA' E SOMVALLE (1)	1.950/746	107
case sparse	—	—	POIRA (1)	294	141	ca'	1.080	32
PIZZO ALTO (3)	2.455/934	—	case sparse	—	—	somvalle	1.082	71
CHIESA IN VALMALENCO	3.678/916	2.836	PIZZINI PRESIO (2)	2.391/950	—	case sparse	—	4
CHIESA IN VALMALENCO	2.323/916	2.836	SELVETTA	1.950/260	418	PIZZO GERLO (2)	2.470/1.200	—
CHIAREGGIO (1)	1.612	—	PIANI SELVETTA (3)	265	264	SELVETTA	1.950/265	227
CHIESA IN VALMALENCO*	960	2.459	SELVETTA (3)	278	76	PIANI SELVETTA (3)	265	27
PRIMOLO	1.274	178	rodolo	685	66	SELVETTA (3)	278	198
SAN GIUSEPPE (1)	1.468	—	case sparse	—	12	case sparse	—	2
VASSALINI	956	199	COSIO VALTELLINO	2.267/207	4.757	SIRTA	1.375/260	703
case sparse	—	—	PIZZO OLANO (1)	2.267/1.225	—	SIRTA*	289	534
LAGHI (2)	2.738/1.921	—	REGOLEDO	1.749/207	4.344	piani	267	92
MONTE DISGRAZIA (3)	3.678/1.482	—	COSIO	225	922	case sparse	—	77
CHIURO	3.248/349	2.410	PIAGNO	220	250	FUSINE	2.524/271	705
CHIURO	1.900/349	2.410	REGOLEDO* (2)	231	3.027	FUSINE	1.768/271	705
CASTIONETTO	590	576	vallata	300	30	FUSINE* (1)	285	705
CHIURO* (1)	390	1.553	case sparse	—	115	case sparse	—	—
contrada maffina	662	33	SACCO	1.600/300	413	MONTE SELERON (2)	2.524/763	—
contrada martori	575	17	MELLAROLO	815	110	GEROLA ALTA	2.554/667	364
contrada valle	648	60	SACCO	700	285	GEROLA ALTA	2.050/667	364
case sparse	—	171	dosso	677	18	GEROLA ALTA*	1.050	195
CIMA VICIMA (2)	3.248/1.200	—	case sparse	—	—	case di sopra (1)	1.298	1
CINO	2.143/325	361	DAZIO	916/300	323	castello (1)	1.307	10
CINO	2.143/325	361	DAZIO	916/300	323	fenile	1.238	46
CINO*	504	361	DAZIO*	568	300	lavaggiolo	1.471	10
case sparse	—	—	reverso	593	23	nasoncio	1.065	51
CIVO	2.845/237	1.096	case sparse	—	—	pescegallo (1)	1.454	1
CASPANO	1.925/470	303	DELEBIO	2.609/199	2.655	piana di fenile (1)	1.271	4
CASPANO	875	130	DELEBIO	1.350/199	2.655	ravizze (1)	1.209	8
cadelpicco	796	137	DELEBIO*	218	2.578	valle	1.000	37
			TAVANI (1)	215	77	case sparse	—	1
			case sparse	—	—			

segue TAV. 2 - Altitudine e popolazione residente dei Comuni, delle frazioni geografiche e delle località abitate

COMUNI FRAZIONI GEOGRAFICHE LOCALITÀ ABITATE	Altitudine m	Popolazione residente	COMUNI FRAZIONI GEOGRAFICHE LOCALITÀ ABITATE	Altitudine m	Popolazione residente	COMUNI FRAZIONI GEOGRAFICHE LOCALITÀ ABITATE	Altitudine m	Popolazione residente
LAGHI (2)	2.256/1.764	—	SURETTA (1)	3.210/1.498	—	MONTE CAMPIANO (1)	2.768/1.675	—
PIZZO DEI TRE SIGNORI (3)	2.554/1.146	—	LANZADA	4.021/950	1.657	MONTE DEL CALORE (1)	2.273/1.850	—
GORDONA	2.576/218	1.621	BERNINA (1)	4.021/1.900	—	MELLO	2.640/325	970
GORDONA	1.880/218	1.621	LAGO DI CAMPOMORO (2)	1.950	—	CIMA MALVEDELLO (1)	2.640/1.475	—
COLOREDO	329	274	LAGO DI GIERA (2)	2.150	—	MELLO	1.925/325	970
GORDONA*	283	1.242	LANZADA	2.651/950	1.657	MELLO*	681	813
mondadizza	290	83	GANDA	982	180	bernedo	654	25
case sparse	—	22	LANZADA*	983	733	case molinari	725	47
PIZZO CAVREGASCO (1)	2.576/915	—	TORNADRI-VETTO	1.076	735	consiglio	475	85
			case sparse	—	9	case sparse	—	—
GROSIO	3.374/620	4.781	LIVIGNO	3.302/1.693	3.396	MENAROLA (1)	2.674/400	88
CIMA VIOLA (1)	3.374/1.416	—	FOPEL (1)	3.126/1.746	—	MENAROLA	1.950/400	88
GROSIO	2.260/620	4.781	GALLO (1)	3.140/1.795	—	bortolotto	425	35
GROSIO*	656	4.378	LAGO DI LIVIGNO (2)	1.805	—	castanedi (2)	784	5
TIOLO	768	285	LIVIGNO	2.500/1.789	2.802	gradesella	720	28
carlot	716	48	LIVIGNO*	1.816	2.623	motto	500	9
case di dentro	731	44	pedemonte	1.815	83	case sparse*	—	11
somtiolo (2)	825	4	case sparse	—	96	PIZZO DELLA FORCOLA (3)	2.674/1.375	—
tognat (3)	760	8	TREPALLE	2.500/1.830	594	MESE	900/253	1.205
case sparse	—	14	SANT'ANNA	2.079	130	MESE	900/253	1.205
LAGHI (4)	2.594/2.186	—	campaccio	2.062	39	SAN VITTORE*	274	1.155
MONTE SEROTTINI (1)	2.967/1.660	—	colombina-somarin	2.024	101	madonna delle grazie	386	11
			eira	2.172	43	case sparse	—	39
GROSOTTO	2.840/564	1.862	plan	1.950	37	MONTAGNA IN VALTELLINA	3.323/288	2.958
GROSOTTO	2.000/564	1.862	case sparse	—	244	MONTAGNA IN VALTELLINA	2.043/288	2.958
GROSOTTO*	590	1.850	VAGO (1)	3.302/1.991	—	BUSTEGGIA (1)	300	88
case sparse	—	12	LOVERO	2.535/497	707	MONTAGNA IN VALTELLINA* (2)	567	1.940
MONTE TREVESINA (1)	2.840/1.521	—	LOVERO	2.235/497	707	PIANO (3)	290	766
PIZZO DI VARADEGA (1)	2.371/1.775	—	LOVERO*	515	707	ca' vervio-farina	667	143
			case sparse	—	—	ca' zoia	904	15
ISOLATO	3.279/1.110	679	MONTE MASUCCIO (1)	2.535/1.700	—	santa maria perlungo (4)	911	3
FERRE' (1)	3.279/1.950	—	MANTELLA	1.350/207	723	case sparse	—	3
ISOLA	2.725/1.110	70	MANTELLA	1.350/207	723	PIZZO SCALINO (5)	3.323/1.050	—
ISOLA	1.268	63	MANTELLA* (1)	211	591	MORBEGNO	1.725/220	10.124
mottaletta (2)	1.342	7	ferzonico	220	85	MORBEGNO	1.550/220	10.061
case sparse	—	—	pusterla	250	26	CAMPOVICO	235	345
LAGO MONTESPLUGA (3)	1.901	—	case sparse	—	21	DESCO	290	129
PIANAZZO	2.634/1.250	609	MAZZO DI VALTELLINA	2.768/535	950	MORBEGNO* (1)	262	9.074
MADESIMO	1.560	496	CIMA CADI' (1)	2.175/1.940	—	PANIGA	241	333
MONTESPLUGA (4)	1.908	14	MAZZO DI VALTELLINA	2.175/535	950	cermeledo (2)	461	2
PIANAZZO*	1.399	90	MAZZO DI VALTELLINA*	552	680	san bello	352	19
case sparse	—	9	SPARSO (2)	537	85	torchi bianchi (2)	347	4
			calunghe	575	17	case sparse	—	155
			vione	624	132	VALLE	1.725/344	63
			case sparse	—	36	VALLE - CAMPOERBOLO	850	63
						case sparse	—	—

segue TAV. 2 - **Altitudine e popolazione residente dei Comuni, delle frazioni geografiche e delle località abitate**

COMUNI FRAZIONI GEOGRAFICHE LOCALITÀ ABITATE	Altitudine m	Popolazione residente	COMUNI FRAZIONI GEOGRAFICHE LOCALITÀ ABITATE	Altitudine m	Popolazione residente	COMUNI FRAZIONI GEOGRAFICHE LOCALITÀ ABITATE	Altitudine m	Popolazione residente
NOVATE MEZZOLA	3.137/199	1.617	LAGHI (1)	2.319/2.043	—	RASURA	2.360/450	363
CAMPO	2.250/199	480	MONTE BELENIGA (2).	2.521/1.325	—	MONTE ROSETTA (1)	2.360/1.214	—
CAMPO	207	480	PROSTO	2.000/370	730	RASURA	1.800/450	363
<i>case sparse</i>	—	—	PROSTO*	382	720	RASURA*	762	363
LAGO DI MEZZOLA (1)	199	—	<i>case sparse</i>	—	10	<i>case sparse</i>	—	—
NOVATE MEZZOLA	2.690/199	1.137	VAL DI LEI (2)	3.210/1.100	—	ROGOLO	2.495/205	461
NOVATE MEZZOLA* (2)	212	1.074	POGGIRIDENTI	769/288	1.559	PIZZO ROTONDO (1).	2.495/1.100	—
codera	825	21	POGGIRIDENTI	769/288	1.559	ROGOLO	1.300/205	461
<i>case sparse</i>	—	42	CONFORTI (1)	296	121	ROGOLO*	216	461
PIZZO LIGONCIO (3)	3.137/675	—	POGGIRIDENTI *	564	625	<i>case sparse</i>	—	—
PEDESINA	2.495/662	59	ROGNA	300	647	SAMOLACO	2.452/199	2.639
PEDESINA	1.807/662	59	pignotti	289	61	ERA	1.925/200	863
PEDESINA*	1.032	59	surana	680	22	ERA*	213	834
<i>case sparse</i>	—	—	torchio	540	64	vigazzolo	214	29
PIZZO ROTONDO (1).	2.495/1.200	—	<i>case sparse</i>	—	19	<i>case sparse</i>	—	—
PIANTEDO	2.609/199	1.039	PONTE IN VALTELLINA	3.137/324	2.329	MOTTO ROTONDO (1).	2.452/500	—
MONTE LEGNONE (1)	2.609/475	—	ARIGNA	2.062/550	157	SAN PIETRO	1.968/202	920
PIANTEDO	1.715/199	1.039	ARIGNA	814	56	SAN PIETRO	255	810
PIANTEDO* (2)	215	1.013	berniga	835	25	cascina del curto	218	108
<i>case sparse</i>	—	26	briotti	1.041	36	<i>case sparse</i>	—	2
PIATEDA	3.038/295	2.329	famlonga	925	40	SOMAGGIA	400/199	856
LAGO DI SCAIS (1).	1.494	—	<i>case sparse</i>	—	—	GIUMELLO (2)	201	495
LAGO VENINA (1)	1.823	—	PIZZO COCA (1)	3.050/1.275	—	SOMAGGIA	208	210
PIATEDA	2.000/295	2.329	PONTE IN VALTELLINA	1.704/324	2.172	poiat	206	39
BOFFETTO (2)	327	667	CAROLO (2)	327	118	<i>case sparse</i>	—	112
BUSTEGGIA (3)	300	328	CASACCE (3)	378	327	SAN GIACOMO FILIPPO	3.163/375	674
PIATEDA ALTA	709	46	PONTE IN VALTELLINA*	485	1.665	BACINO DEL TRUZZO (1).	2.527/2.080	—
PIATEDA CENTRO*	304	832	albareda	800	21	LIRONE	2.400/675	105
centrale venina	297	58	san bernardo (4)	1.232	—	LIRONE	852	41
dosso piano	330	76	sazzo	456	31	ciamaganda	915	47
pami	425	32	<i>case sparse</i>	—	10	gallivaggio	796	17
previsdomini	538	55	PRATA CAMPORACCIO	2.727/207	2.239	<i>case sparse</i>	—	—
scamozzi	350	65	MONTE BELENIGA (1).	2.727/300	—	OLMO	1.800/602	198
streppona	320	51	PRATA CENTRO	1.930/253	958	OLMO	1.056	150
valbona	330	62	PRATA CENTRO*	352	904	ca'bara	1.100	18
vermaglio	534	36	TANNO (2).	294	48	motta	997	30
<i>case sparse</i>	—	21	<i>case sparse</i>	—	6	<i>case sparse</i>	—	—
PIZZO REDORTA (4)	3.038/1.125	—	SAN CASSIANO	1.574/207	1.281	PIZZO SAVINO (2)	3.026/1.200	—
PIURO	3.210/370	1.697	SAN CASSIANO	226	1.102	PIZZO STELLA (2)	3.163/700	—
BORGONUOVO	2.218/390	967	porrettina	219	179	SAN BERNARDO	2.063/575	52
BORGONUOVO	405	640	<i>case sparse</i>	—	—	SAN BERNARDO	1.099	19
SANTA CROCE	449	297	SAN CASSIANO	1.574/207	1.281	martinone	1.200	21
sant'abbondio	431	20	SAN CASSIANO	226	1.102	scannabecco	1.242	12
<i>case sparse</i>	—	10	porrettina	219	179	<i>case sparse</i>	—	—
			<i>case sparse</i>	—	—	SAN GIACOMO FILIPPO	1.965/375	319
						SAN GIACOMO FILIPPO*	522	219
						SOMMAROVINA (3)	956	—

segue TAV. 2 - Altitudine e popolazione residente dei Comuni, delle frazioni geografiche e delle località abitate

COMUNI FRAZIONI GEOGRAFICHE LOCALITÀ ABITATE	Altitudine m	Popolazione residente	COMUNI FRAZIONI GEOGRAFICHE LOCALITÀ ABITATE	Altitudine m	Popolazione residente	COMUNI FRAZIONI GEOGRAFICHE LOCALITÀ ABITATE	Altitudine m	Popolazione residente
motta san guglielmo	590	80	case sparse	—	—	arboledo	582	36
case sparse	—	20	SPRIANA	2.444/550	177	branchi	723	76
SERNIO	2.734/470	454	MONTE FOPPA (1)	2.444/1.400	—	frigeri	793	62
MONTE COLMA (1)	2.144/1.025	—	SPRIANA	1.912/550	177	gianoli	577	28
MONTE MASSUCCIO (1)	2.734/1.700	—	SPRIANA*	754	102	ligone (santa maria)	953	50
SERNIO	1.928/470	454	marveggia	837	43	panaggia	835	23
SERNIO*	632	405	scilironi	657	31	san gervasio	609	60
biolo	653	49	case sparse	—	1	san rocco	893	126
case sparse	—	—	TALAMONA	2.322/233	4.057	sant'antonio	706	40
SONDALO	3.254/725	5.217	MONTE CULINO (1)	2.322/1.075	—	somasassa (san gottardo)	710	70
CIME REDASSO (1)	3.139/1.000	—	TALAMONA	2.091/233	4.057	vangione superiore	698	96
LE PRESE	2.160/930	1.328	TALAMONA*	285	4.057	case sparse	—	3
FRONTALE	1.166	539	case sparse	—	—	TRESENTA	850/363	1.418
LE PRESE NUOVE	954	463	TARTANO	2.519/270	489	FRANCHESI (3)	527	48
fumero	1.465	82	CAMPO	1.853/270	259	TRESENTA	374	719
madonna della biorca	935	233	CAMPO	1.049	99	boalzo (sozzi)	391	127
case sparse	—	11	bormini	956	45	calcarola	393	46
MIGIONDO	1.800/725	94	costa	1.048	34	canali	454	37
MIGIONDO	920	94	dosso sotto	872	21	corni	393	38
case sparse	—	—	ronco	1.149	42	crespinedo	379	78
MONTE SOBRETTEA (1)	3.254/1.200	—	case sparse	—	18	marantelli	370	15
SONDALO	2.123/822	3.795	TARTANO	2.519/1.060	230	palazzetta	380	55
MONDADIZZA	946	319	TARTANO*	1.210	50	valgella	368	224
SOMMACOLOGNA	1.020	447	fraccia	1.404	38	case sparse	—	31
SONDALO*	939	2.582	gavazzi	1.252	22	TIRANO	2.659/407	8.786
pineta di sortenna (2)	1.200	15	piana	1.265	14	BARUFFINI	1.807/600	405
somtiolo (3)	825	33	sant'antonio	1.443	24	BARUFFINI	800	191
villaggio sanatoriale e.morelli	1.067	371	case sparse	—	82	case alte	875	134
case sparse	—	28	TEGLIO	2.911/352	5.233	parlenti	805	34
SONDRIO	2.277/285	22.747	ALTE VALLI (1)	2.911/1.175	—	roncaiola	800	29
ARQUINO	2.277/440	197	CARONA	2.100/365	50	case sparse	—	17
ARQUINO (1)	450	172	CARONA	1.162	25	MONTE MASUCCIO (1)	2.659/1.675	—
capararo	510	17	case sparse	—	25	MONTE PADRIO (1)	2.125/956	—
gualtieri	623	8	LAGO BELVISIO (2)	1.485	—	TIRANO	2.130/407	8.381
case sparse	—	—	MONTE BRIONE (1)	2.801/1.178	—	COLOGNA	609	221
SONDRIO	1.219/285	22.104	SAN GIACOMO	2.125/352	1.539	TIRANO* (2)	441	8.012
MOSSINI	453	568	SAN GIACOMO	395	1.119	dosso	485	52
PONCHIERA	460	669	castelvetro-posseggia	624	184	gilera	665	30
SANT'ANNA	547	246	gadaldi	580	18	trivigno (3)	1.698	—
SONDRIO* (2)	307	19.955	margattoni	527	24	case sparse	—	66
TRIASO	500	116	nigola	375	92	TORRE DI SANTA MARIA	3.648/460	1.049
campoledro	365	67	san sebastiano	470	84	MONTE DISGRAZIA (1)	3.648/1.450	—
colombera-gualzi	490	261	case sparse	—	18	MONTE FOPPA (1)	2.458/1.400	—
maioni	345	48	SAN GIOVANNI	800/354	311	TORRE DI SANTA MARIA	2.277/460	1.049
ronchi	595	68	SAN GIOVANNI	671	272	ARQUINO (2)	475	45
san lorenzo (3)	442	77	villanova	695	31	TORRE DI SANTA MARIA*	772	416
sassella	306	26	case sparse	—	8	bianchi	832	32
case sparse	—	3	TEGLIO	1.875/475	1.915	cagnoletti	703	105
TRIANGIA	2.277/471	446	TEGLIO*	851	1.245	ciappanico	1.034	22
TRIANGIA	800	222				cristini	832	68
moroni	659	158				dagua (foiani)	1.277	27
pradella	722	66				dosso (ciappanico)	949	93
						gianni (3)	1.400	6
						sant'anna	798	83
						tornadu'	708	58
						zarri	865	46
						case sparse	—	48

segue TAV. 2 - Altitudine e popolazione residente dei Comuni, delle frazioni geografiche e delle località abitate

COMUNI FRAZIONI GEOGRAFICHE LOCALITÀ ABITATE	Altitudine m	Popolazione residente	COMUNI FRAZIONI GEOGRAFICHE LOCALITÀ ABITATE	Altitudine m	Popolazione residente	COMUNI FRAZIONI GEOGRAFICHE LOCALITÀ ABITATE	Altitudine m	Popolazione residente
TOVO DI SANT'AGATA.	2.449/510	496	fontane	1.260	25	case sparse	—	6
CIMA CADI' (1)	2.449/2.000	—	fumarogo	1.159	20	CATENA ALPINA (1).	3.678/775	—
TOVO DI SANT'AGATA	2.235/510	496	massaniga	1.341	18	SAN MARTINO.	1.700/900	327
TOVO DI SANT'AGATA* (2)	526	496	monte (2)	1.619	9	SAN MARTINO	923	327
case sparse	—	—	piazzistolo	1.150	30	case sparse	—	—
TRAONA	2.281/206	1.725	pressure	1.257	36	VERCEIA	2.050/199	1.244
MONTE SCIESA (1)	2.281/1.500	—	santa maria maddalena	1.271	30	LAGO DI MEZZOLA (1)	199	—
TRAONA.	1.825/206	1.725	tiola	1.511	16	VERCEIA.	2.050/199	1.244
TRAONA*	252	1.346	tola	1.128	65	VERCEIA*	200	1.244
case sparse	—	379	case sparse	—	—	case sparse	—	—
TRESIVIO	3.059/299	1.792	CIMA PIAZZI (3)	3.439/1.600	—	VERVIO	2.818/507	335
CORNA BRUTANA (1)	3.059/1.090	—	OGA	2.020/1.200	322	MONTE MASUCCIO (1)	2.818/1.600	—
TRESIVIO	1.908/299	1.792	OGA	1.474	322	VERVIO	1.750/507	335
TRESIVIO*	504	1.596	case sparse	—	—	VERVIO*	549	125
menatti	490	37	PIATTA.	1.953/1.200	612	ca' giacomo	829	20
pantua	424	54	PIATTA	1.322	496	ca' gianini-moncecco	587	33
prasomaso (2)	1.200	3	ciuk	1.638	22	ca' torchio	567	28
rodola	539	74	gotrosio	1.586	37	nova	522	26
case sparse	—	28	san Pietro	1.510	57	roncale	750	55
VALDIDENTRO	3.439/1.237	3.517	case sparse	—	—	case sparse	—	48
CIMA DE' PIAZZI (1)	3.439/1.582	—	SANT'ANTONIO			VILLA DI CHIAVENNA	3.107/508	1.245
ISOLACCIA	2.250/1.304	1.604	MORIGNONE	1.825/994	406	DROSO (1)	2.936/1.300	—
ISOLACCIA*	1.350	1.068	SANT'ANTONIO MORIGNONE	1.071	147	GALLEGIONE (1)	3.107/1.120	—
PEDENOSSO	1.370	79	MORIGNONE	1.055	88	VILLA	2.000/508	1.245
pece'	1.319	139	aquilone	1.094	66	VILLA*	633	912
piandelvino	1.315	138	poz.	1.085	66	chete	673	40
pradelle	1.320	38	tirindre'	1.090	32	dogana	688	53
rasin	1.319	31	case sparse	—	7	giavera	598	15
case sparse	—	111	VALLECETTA (3)	3.148/1.200	—	pian della ca'	647	85
LAGHI (2)	2.586/1.855	—	VALFURVA	3.851/1.270	2.768	san barnaba	670	126
MONTE CORNACCIA (1)	3.180/1.550	—	CEVEDALE (1)	3.757/3.254	—	case sparse	—	14
PREMADIO	2.600/1.237	693	case sparse	—	—	VILLA DI TIRANO	2.254/381	2.935
PREMADIO	1.300	323	MONTE SOBRETTEA (2)	3.296/1.800	—	MOTTA	1.531/381	203
molina	1.332	148	PUNTA SAN MATTEO (2)	3.851/1.900	—	MOTTA (1)	542	147
san gallo	1.256	26	SANTA CATERINA.	2.680/1.528	147	case sparse	—	56
seghetto	1.300	31	SANTA CATERINA	1.738	147	STAZZONA	1.710/389	602
turri piano	1.300	165	case sparse	—	—	STAZZONA	425	545
case sparse	—	—	VALFURVA	2.200/1.270	2.621	san bernardo	406	30
SEMOGO.	2.350/1.370	1.220	PLAZZOLA	1.512	351	svandana	390	19
SEMOGO	1.370	700	SAN GOTTARDO	1.381	91	case sparse	—	8
san carlo	1.580	73	SANT'ANTONIO*	1.339	1.453	VETTA SALARSA (2).	2.254/975	—
case sparse	—	447	UZZA	1.307	260	VILLA	1.575/394	2.130
VALDISOTTO	3.439/994	3.023	cadalberto	1.638	81	VILLA* (3)	400	2.109
CEPINA	2.050/1.100	1.683	canareglia	1.600	95	case sparse	—	21
CEPINA*	1.141	1.083	fantelle	1.690	40	CATAEGGIO.	2.075/580	662
SANTA LUCIA (1)	1.171	282	niblogo	1.610	93	CATAEGGIO*	787	656
dosso	1.186	69	paris	1.410	47			
			plazzaneco	1.700	110			
			case sparse	—	—			

TAV. 3 - Località abitate e relativa ampiezza demografica

LOCALITÀ ABITATE	Classi di ampiezza demografica	Codice dei Comuni di appartenenza	LOCALITÀ ABITATE	Classi di ampiezza demografica	Codice dei Comuni di appartenenza	LOCALITÀ ABITATE	Classi di ampiezza demografica	Codice dei Comuni di appartenenza
albareda	*	052	ca'bara	*	058	CAVALLARO	*	014
ALBAREDO*	**	001	cadalberto	*	073	ca' vervio-farina	*	044
albertazzi	*	013	cadelpicco	*	022	ca' zoia	*	044
ALBOSAGGIA*	**	002	cadelsasso	*	022	CEDRASCO*	**	016
ANDALO VALTELLINO*	**	003	ca' giacomo	*	076	centrale venina	*	049
andevenno-balzarro	*	015	ca' gianini-moncecco	*	076	CEPINA*	**	072
APRICA* (1)	**	004	cagnoletti	*	067	CERCINO*	*	017
aquilone	*	072	CAIOLO*	**	011	cermeledo (2)	*	045
arboledo	*	065	calcarola	*	065	CEVO	*	022
ARDENNO*	***	005	calunghe	*	040	chempo	*	022
ARIGNA	*	052	campaccio	*	037	chete	*	077
ARQUINO (2)	*	067	CAMPEDELLO	**	018	CHIAREGGIO (1)	*	019
ARQUINO (1)	*	061	CAMPO	**	046	CHIAVENNA* (1)	***	018
bachet	*	011	CAMPO	*	064	CHIESA IN VALMALENCO*	***	019
balzarini	*	028	CAMPODOLCINO*	**	012	CHIURO* (1)	**	020
barboni	*	015	campoledro	*	061	ciamaganda	*	058
BARUFFINI	*	066	CAMPOVICO	**	045	ciappanico	*	067
BELENASCO (1)	*	017	canali	*	065	CINO*	**	021
BEMA*	*	006	canareglia	*	073	ciuk	*	072
BERBENNO DI VALTELLINA*	***	007	capararo	*	061	CIVO	**	022
bernedo	*	041	carlot	*	033	codera	*	046
berniga	*	052	CAROLO (2)	*	052	COLOGNA	**	066
bianchi	*	067	CARONA	*	065	colombera-gualzi	**	061
BIANZONE*	**	008	CASACCE (3)	**	052	colombina-somarin	*	037
BIOLO	*	005	cascina del curto	*	057	COLOREDO	**	032
biolo	*	059	case alte	*	066	COLORINA*	**	023
boalzo (sozzi)	*	065	case del piano	*	014	CONFORTI (1)	*	051
bocca d'adda	*	027	case di dentro	*	033	consiglio	*	041
BOFFETTO (2)	**	049	case di sopra (1)	*	031	contrada maffina	*	020
bonetti	*	015	case molinari	*	041	contrada martori	*	020
bordighi	*	002	case negri	*	007	contrada valle	*	020
BORGONUOVO	**	050	case rossi	*	007	corna	*	065
bormini	*	064	CASPANO	*	022	cortivo	*	014
BORMIO* (1)	***	009	ca' spinedi-ca' san giorgio	**	053	COSIO	**	024
bortolotto	*	042	CASPOGGIO*	**	013	costa	*	064
branchi	*	065	castanedi (2)	*	042	crepinedo	*	065
bratta (1)	*	008	castello (1)	*	031	crisini	*	067
briotti	*	052	CASTELLO DELL'ACQUA*	*	014	dagua (foiani)	*	067
BUGLIO IN MONTE*	**	010	castelvetro-posseggia	*	065	DAZIO*	**	025
burri	*	013	CASTIONE*	**	015	DELEBIO*	***	026
BUSTEGGIA (3)	**	049	CASTIONETTO	**	020	DESCO	*	045
BUSTEGGIA (1)	*	044	CATAEGGIO*	**	074	dogana	*	077
ca'	*	029	ca' torchio	*	076	dosso	*	024

segue TAV. 3 - Località abitate e relativa ampiezza demografica

LOCALITÀ ABITATE	Classi di ampiezza demografica	Codice dei Comuni di appartenenza	LOCALITÀ ABITATE	Classi di ampiezza demografica	Codice dei Comuni di appartenenza	LOCALITÀ ABITATE	Classi di ampiezza demografica	Codice dei Comuni di appartenenza
dosso	*	002	GROSOTTO*	**	034	moroni	*	061
dosso	*	072	gualtieri	*	061	MOSSINI	**	061
dosso	*	066	iada	*	014	motta	*	058
dosso (ciappanico)	*	067	ISOLA	*	035	MOTTA (1)	*	078
dosso piano	*	049	ISOLACCIA*	**	071	MOTTA DI SOTTO	*	012
dosso sotto	*	064	LANZADA*	**	036	mottaletta (2)	*	035
DUBINO* (1)	***	027	laveggiolo	*	031	motta san guglielmo	*	058
eira	*	037	LE PRESE NUOVE	**	060	motto	*	042
ERA*	**	057	ligone (santa maria)	*	065	naguarido	*	022
famlonga	*	052	LIRONE	*	058	nasoncio	*	031
fantelle	*	073	liscedo	*	004	niblogo	*	073
fenile	*	031	LIVIGNO*	***	037	nigola	*	065
ferrari	*	014	LOVERO*	**	038	nova	*	076
ferzonico	*	039	LUVIERA	*	014	NOVATE MEZZOLA* (2)	**	046
fiesso	*	017	MADESIMO	**	035	OGA	**	072
fontane	*	072	madonna della biorca	**	060	OLMO	*	058
fraccia	*	064	madonna delle grazie	*	043	palazzetta	*	065
FRACISCIO	*	012	maioni	*	061	palu'	*	011
FRANCHESI (3)	*	065	MANTELLA* (1)	**	039	pami	*	049
frigeri	*	065	marantelli	*	065	panaggia	*	065
FRONTALE	**	060	margattoni	*	065	PANIGA	**	045
fumarogo	*	072	maroggia	*	007	pantua	*	070
fumero	*	060	martini	*	028	paris	*	073
FUSINE* (1)	**	030	martinone	*	058	parlenti	*	066
gabrielli	*	014	marveggia	*	062	pece'	*	071
gadaldi	*	065	massaniga	*	072	pedemonte	*	037
GAGGIO	*	005	MAZZO DI VALTELLINA*	**	040	PEDEMONTE	**	007
gallivaggio	*	058	MELLAROLO	*	024	PEDENOSSO	*	071
GANDA	*	036	MELLO*	**	041	PEDESINA*	*	047
GATTI	*	015	menatti	*	070	pescegallo (1)	*	031
gavazzi	*	064	MIGIONDO	*	060	PIAGNO	**	024
GEROLA ALTA*	*	031	molina	*	071	piana	*	064
gherbiscioni	*	016	MONASTERO	**	007	piana di fenile (1)	*	031
gianni (3)	*	067	MONDADIZZA	**	060	PIANAZZO*	*	035
gianoli	*	065	mondadizza	*	032	PIANAZZOLA	*	018
giavera	*	077	MONTAGNA IN VALTELLINA* (2)	**	044	pian della ca'	*	077
gilerà	*	066	MONTAGNA IN VALTELLINA* (2)	**	044	piandelvino	*	071
GIUMELLO (2)	**	057	monte (2)	*	072	piani	*	029
GORDONA*	**	032	MONTESPLUGA (4)	*	035	PIANI SELVETTA (3)	*	029
gotrosio	*	072	MORBEGNO* (1)	***	045	PIANI SELVETTA (3)	**	023
gradesella	*	042	moreschi	*	014	PIANO	**	028
grigioni	*	015	MORIGNONE	*	072	PIANO (3)	**	044
GROSIO*	***	033	moroni	*	015	PIANTEDO* (2)	**	048


segue TAV. 3 - Località abitate e relativa ampiezza demografica

LOCALITÀ ABITATE	Classi di ampiezza demografica	Codice dei Comuni di appartenenza	LOCALITÀ ABITATE	Classi di ampiezza demografica	Codice dei Comuni di appartenenza	LOCALITÀ ABITATE	Classi di ampiezza demografica	Codice dei Comuni di appartenenza
PIATEDA ALTA	*	049	rodola	*	070	santa maria perlungo (4)	*	044
PIATEDA CENTRO*	**	049	rodolo	*	023	SANT'ANNA	*	037
PIATTA	*	015	ROGNA	**	051	sant'anna	*	067
PIATTA	**	072	ROGOLO*	**	056	SANT'ANNA	**	061
piazzalunga	*	005	romana	*	014	sant'antonio	*	064
piazzistolo	*	072	RONCAGLIA	*	022	sant'antonio	*	065
PIETRA	*	012	roncaiola	*	066	SANT'ANTONIO*	**	073
pignotti	*	051	roncale	*	076	SANT'ANTONIO MORIGNONE	*	072
pineta di sortenna (2)	*	060	ronchi	*	061	SAN VITTORE*	**	043
pioda	*	005	ronchi	*	028	sassella	*	061
PIUSSOGNO	**	017	RONCO	**	010	sazzo	*	052
plan	*	037	ronco	*	064	scamozzi	*	049
plazzanecco	*	073	SACCO	**	024	scannabecco	*	058
PLAZZOLA	**	073	san barnaba	*	077	scenini	*	028
POGGIRIDENTI *	**	051	san bello	*	045	scilironi	*	062
poiat	*	057	san bernardo (4)	*	052	seghetto	*	071
POIRA (1)	*	023	san bernardo	*	078	SELVETTA (3)	*	023
PONCHIERA	**	061	SAN BERNARDO	*	058	SELVETTA (3)	*	029
ponte del baghetto	*	014	san bernardo	*	011	SEMOGO	**	071
PONTE IN VALTELLINA*	**	052	SAN CARLO*	*	028	SERNIO*	**	059
poratti	*	002	san carlo	**	018	SERONE*	*	022
porrettina	*	054	san carlo	*	071	siro	*	017
POSTALESIO*	**	053	SAN CASSIANO	**	054	SIRTA*	**	029
poz	*	072	san gallo	*	071	SOMAGGIA	**	057
pradella	*	061	san gervasio	*	065	somasassa (san gottardo)	*	065
pradelle	*	071	SAN GIACOMO	**	065	SOMMACOLOGNA	**	060
prasomaso (2)	*	070	SAN GIACOMO FILIPPO*	**	058	SOMMAROVINA (3)	*	058
PRATA CENTRO*	**	054	SAN GIOVANNI	**	065	somtiolo (3)	*	060
prati gaggio (1)	*	007	SAN GIUSEPPE (1)	*	019	somtiolo (2)	*	033
prato maslino (1)	*	007	SAN GOTTARDO	*	073	somvalle	*	029
PREMADIO	**	071	san lorenzo (3)	*	061	SONDALO*	***	060
PRESTONE	*	012	SAN MARTINO	**	074	sondi	*	014
pressure	*	072	san pietro	*	072	SONDRIO* (2)	***	061
previsdomini	*	049	SAN PIETRO	**	057	SPARSO (2)	*	040
PRIMOLO	*	019	san rocco	*	065	splughetta	*	012
PROSTO*	**	050	san sebastiano	*	065	SPRIANA*	*	062
pusterla	*	039	sant'abbondio	*	050	STARLEGGIA	*	012
raina	*	014	SANTA CATERINA	*	073	STAZZONA	**	078
rasin	*	071	SANTA CROCE	**	050	streppona	*	049
RASURA*	**	055	SANTA CROCE	*	022	surana	*	051
ravizze (1)	*	031	santa elisabetta	*	013	svandana	*	078
REGOLEDO* (2)	***	024	SANTA LUCIA (1)	**	072	TALAMONA*	***	063
reverso	*	025	santa maria maddalena	*	072	TANNO (2)	*	054

segue TAV. 3 - Località abitate e relativa ampiezza demografica

LOCALITÀ ABITATE	Classi di ampiezza demografica	Codice dei Comuni di appartenenza	LOCALITÀ ABITATE	Classi di ampiezza demografica	Codice dei Comuni di appartenenza	LOCALITÀ ABITATE	Classi di ampiezza demografica	Codice dei Comuni di appartenenza
TARTANO*	*	064	TRAONA*	**	069	VASSALINI	*	019
TAVANI (1)	*	026	TRESENDA	**	065	vendolo	*	015
TEGLIO*	**	065	TRESIVIO*	**	070	VERCEIA*	**	075
tiola	*	072	TRIANGIA	**	061	verina	*	014
TIOLO	**	033	TRIASO	*	061	vermaglio	*	049
TIRANO* (2)	***	066	trivigno (3)	*	066	VERVIO*	*	076
tirindre'	*	072	turri piano	*	071	vigazzolo	*	057
tognat (3)	*	033	uschione (2)	*	018	VILLA* (3)	***	078
tola	*	072	UZZA	**	073	VILLA*	**	077
torchi bianchi (2)	*	045	valbona	*	049	villaggio sanatoriale e.morelli	**	060
torchio	*	051	valgella	**	065	villanova	*	065
TORCHIONE-MOIA	***	002	vallata	*	024	VILLAPINTA	**	010
TORNADRI-VETTO	**	036	vallate	*	022	vione	*	040
tornadu'	*	067	valle	*	031	viscenzatti	*	014
TORRE DI SANTA MARIA*	**	067	VALLE - CAMPOERBOLO	*	045	zarri	*	067
TOVO DI SANT'AGATA* (2)	**	068	vangione superiore	*	065			

note alle tavole 2 e 3



NOTE PER SINGOLO COMUNE

ALBOSAGGIA

(1) FRAZIONE SPECIALE: MONTAGNA DISABITATA.

ANDALO VALTELLINO

(1) FRAZIONE SPECIALE: MONTAGNA DISABITATA.

APRICA

(1) CENTRO CONTIGUO AL CENTRO SAN PIETRO DEL COMUNE DI CORTENO GOLGI (BS).
(2) FRAZIONE SPECIALE: MONTAGNA DISABITATA.

BEMA

(1) FRAZIONE SPECIALE: MONTAGNA DISABITATA.

BERBENNO DI VALTELLINA

(1) NUCLEO SPECIALE: INSEDIAMENTO RESIDENZIALE CON POPOLAZIONE NON STABILE.
(2) FRAZIONE SPECIALE: MONTAGNA DISABITATA.

BIANZONE

(1) NUCLEO SPECIALE: INSEDIAMENTO RESIDENZIALE CON POPOLAZIONE NON STABILE.
(2) FRAZIONE SPECIALE: MONTAGNA DISABITATA.

BORMIO

(1) CENTRO CONTIGUO AL CENTRO SANTA LUCIA DEL COMUNE DI VALDISOTTO.
(2) FRAZIONE SPECIALE: MONTAGNA DISABITATA.

BUGLIO IN MONTE

(1) FRAZIONE SPECIALE: MONTAGNA DISABITATA.

CAIOLO

(1) FRAZIONE SPECIALE: MONTAGNA DISABITATA.

CAMPODOLCINO

(1) FRAZIONE SPECIALE: MONTAGNA DISABITATA.

CASPOGGIO

(1) FRAZIONE SPECIALE: MONTAGNA DISABITATA.

CASTELLO DELL'ACQUA

(1) FRAZIONE SPECIALE: MONTAGNA DISABITATA.

CASTIONE ANDEVENNO

(1) FRAZIONE SPECIALE: MONTAGNA DISABITATA.

CEDRASCO

(1) FRAZIONE SPECIALE: MONTAGNA DISABITATA.

CERCINO

(1) CENTRO CONTIGUO AL CENTRO MANTELLO DEL COMUNE OMONIMO.

CHIAVENNA

(1) CENTRO CONTIGUO AL CENTRO TANNO DEL COMUNE DI PRATA CAMPORTACCIO.
(2) NUCLEO SPECIALE: CENTRO ORA SPOPOLATO.
(3) FRAZIONE SPECIALE: MONTAGNA DISABITATA.

CHIESA IN VALMALENCO

(1) CENTRO TEMPORANEO.
(2) FRAZIONE SPECIALE: LAGO PALU' E MINORI.
(3) FRAZIONE SPECIALE: MONTAGNA DISABITATA.

CHIURO

(1) CENTRO CONTIGUO AL CENTRO CASACCE DEL COMUNE DI PONTE IN VALTELLINA.
(2) FRAZIONE SPECIALE: MONTAGNA DISABITATA.

CIVO

(1) FRAZIONE SPECIALE: MONTAGNA DISABITATA.

COLORINA

(1) CENTRO CONTIGUO AL CENTRO FUSINE DEL COMUNE OMONIMO.
(2) FRAZIONE SPECIALE: MONTAGNA DISABITATA.
(3) CENTRO CONTIGUO AL CENTRO OMONIMO DEL COMUNE DI FORCOLA.

COSIO VALTELLINO

(1) FRAZIONE SPECIALE: MONTAGNA DISABITATA.
(2) CENTRO CONTIGUO AL CENTRO MORBEGNO DEL COMUNE OMONIMO.

DELEBIO

(1) CENTRO CONTIGUO AL CENTRO PIANTEDO DEL COMUNE OMONIMO.
(2) FRAZIONE SPECIALE: MONTAGNA DISABITATA.

DUBINO

(1) CENTRO CONTIGUO AL CENTRO PONTACCIO DEL COMUNE DI GERA-LARIO (CO) E NIGOLO DEL COMUNE DI SORICO (CO).

FAEDO VALTELLINO

(1) FRAZIONE SPECIALE: MONTAGNA DISABITATA.

FORCOLA

(1) FRAZIONE SPECIALE: TERRITORIO GRAVITANTE SUL COMUNE DI TARTANO.
(2) FRAZIONE SPECIALE: MONTAGNA DISABITATA.
(3) CENTRO CONTIGUO AL CENTRO OMONIMO DEL COMUNE DI COLORINA.

FUSINE

(1) CENTRO CONTIGUO AL CENTRO POIRA DEL COMUNE DI COLORINA.
(2) FRAZIONE SPECIALE: MONTAGNA DISABITATA.

GEROLA ALTA

(1) NUCLEO SPECIALE: INSEDIAMENTO RESIDENZIALE CON POPOLAZIONE NON STABILE.
(2) FRAZIONE SPECIALE: LAGO DELL'INFERNO E MINORI.
(3) FRAZIONE SPECIALE: MONTAGNA DISABITATA.

GORDONA

(1) FRAZIONE SPECIALE: MONTAGNA DISABITATA.

GROSIO

(1) FRAZIONE SPECIALE: MONTAGNA DISABITATA.
(2) NUCLEO CONTIGUO AL NUCLEO OMONIMO DEL COMUNE DI SONDALO.
(3) NUCLEO SPECIALE MONTANO.
(4) FRAZIONE SPECIALE: LAGO NEGRO E MINORI.

GROSOTTO

(1) FRAZIONE SPECIALE: MONTAGNA DISABITATA.

ISOLATO

(1) FRAZIONE SPECIALE: MONTAGNA DISABITATA.
(2) NUCLEO SPECIALE: ESERCIZIO PUBBLICO.
(3) FRAZIONE SPECIALE: LAGO.
(4) CENTRO TEMPORANEO.

LANZADA

(1) FRAZIONE SPECIALE: MONTAGNA DISABITATA.
(2) FRAZIONE SPECIALE: LAGO.

LIVIGNO

(1) FRAZIONE SPECIALE: MONTAGNA DISABITATA.
(2) FRAZIONE SPECIALE: LAGO ARTIFICIALE.

LOVERO

(1) FRAZIONE SPECIALE: MONTAGNA DISABITATA.

MANTELLO

(1) CENTRO CONTIGUO AL CENTRO BELENASCO DEL COMUNE DI CERCINO.

MAZZO DI VALTELLINA

(1) FRAZIONE SPECIALE: MONTAGNA DISABITATA.
(2) CENTRO CONTIGUO AL CENTRO TOVO DI SANT'AGATA DEL COMUNE OMONIMO.

NOTE PER SINGOLO COMUNE

MELLO

- (1) FRAZIONE SPECIALE: MONTAGNA DISABITATA.

MENAROLA (1)

- (1) COMUNE PRIVO DI UN PROPRIO CENTRO DI RACCOLTA. LA POPOLAZIONE GRAVITA SUL COMUNE DI GORDONA.
 (2) NUCLEO SPECIALE: CENTRO ORA SPOPOLATO.
 (3) FRAZIONE SPECIALE: MONTAGNA DISABITATA.

MONTAGNA IN VALTELLINA

- (1) CENTRO CONTIGUO AL CENTRO OMONIMO DEL COMUNE DI PIATEDA.
 (2) CENTRO CONTIGUO AL CENTRO SONDRIO DEL COMUNE OMONIMO.
 (3) CENTRO CONTIGUO AI CENTRI SONDRIO DEL COMUNE OMONIMO E CONFORTI DEL COMUNE DI POGGIRIDENTI.
 (4) NUCLEO SPECIALE MONTANO.
 (5) FRAZIONE SPECIALE: MONTAGNA DISABITATA.

MORBEGNO

- (1) CENTRO CONTIGUO AL CENTRO REGOLEDO DEL COMUNE DI COSIO VALTELLINO.
 (2) NUCLEO SPECIALE: CHIESA.

NOVATE MEZZOLA

- (1) FRAZIONE SPECIALE: LAGO.
 (2) CENTRO CONTIGUO AL CENTRO GIUMELLO DEL COMUNE DI SAMOLACO.
 (3) FRAZIONE SPECIALE: MONTAGNA DISABITATA.

PEDESINA

- (1) FRAZIONE SPECIALE: MONTAGNA DISABITATA.

PIANTEDO

- (1) FRAZIONE SPECIALE: MONTAGNA DISABITATA.
 (2) CENTRO CONTIGUO AL CENTRO TAVANI DEL COMUNE DI DELEBIO.

PIATEDA

- (1) FRAZIONE SPECIALE: LAGO.
 (2) CENTRO CONTIGUO AL CENTRO CAROLO DEL COMUNE DI PONTE IN VALTELLINA.
 (3) CENTRO CONTIGUO AL CENTRO OMONIMO DEL COMUNE DI MONTAGNA IN VALTELLINA.
 (4) FRAZIONE SPECIALE: MONTAGNA DISABITATA.

PIURO

- (1) FRAZIONE SPECIALE: LAGO DELL'ACQUA FRAGGIA E MINORI.
 (2) FRAZIONE SPECIALE: MONTAGNA DISABITATA.

POGGIRIDENTI

- (1) CENTRO CONTIGUO AL CENTRO PIANO DEL COMUNE DI MONTAGNA IN VALTELLINA.

PONTE IN VALTELLINA

- (1) FRAZIONE SPECIALE: MONTAGNA DISABITATA.
 (2) CENTRO CONTIGUO AL CENTRO BOFFETTO DEL COMUNE DI PIATEDA.
 (3) CENTRO CONTIGUO AL CENTRO CHIURO DEL COMUNE OMONIMO.
 (4) NUCLEO SPECIALE: INSEDIAMENTO RESIDENZIALE CON POPOLAZIONE NON STABILE.

POSTALESIO

- (1) FRAZIONE SPECIALE: MONTAGNA DISABITATA.

PRATA CAMPORTACCIO

- (1) FRAZIONE SPECIALE: MONTAGNA DISABITATA.
 (2) CENTRO CONTIGUO AL CENTRO CHIAVENNA DEL COMUNE OMONIMO.

RASURA

- (1) FRAZIONE SPECIALE: MONTAGNA DISABITATA.

ROGOLO

- (1) FRAZIONE SPECIALE: MONTAGNA DISABITATA.

SAMOLACO

- (1) FRAZIONE SPECIALE: MONTAGNA DISABITATA.
 (2) CENTRO CONTIGUO AL CENTRO NOVATE DEL COMUNE OMONIMO.

SAN GIACOMO FILIPPO

- (1) FRAZIONE SPECIALE: BACINO DEL TRUZZO E LAGHI MINORI.
 (2) FRAZIONE SPECIALE: MONTAGNA DISABITATA.
 (3) CENTRO TEMPORANEO.

SERNIO

- (1) FRAZIONE SPECIALE: MONTAGNA DISABITATA.

SONDALO

- (1) FRAZIONE SPECIALE: MONTAGNA DISABITATA.
 (2) NUCLEO SPECIALE: CONVENTO.
 (3) NUCLEO CONTIGUO AL NUCLEO OMONIMO DEL COMUNE DI GROSIO.

SONDRIO

- (1) CENTRO CONTIGUO AL CENTRO OMONIMO DEL COMUNE DI TORRE DI SANTA MARIA.
 (2) CENTRO CONTIGUO AI CENTRI MONTAGNA IN VALTELLINA E PIANO DEL COMUNE DI MONTAGNA IN VALTELLINA.
 (3) NUCLEO SPECIALE: CONVENTO.

SPRIANA

- (1) FRAZIONE SPECIALE: MONTAGNA DISABITATA.

TALAMONA

- (1) FRAZIONE SPECIALE: MONTAGNA DISABITATA.

TEGLIO

- (1) FRAZIONE SPECIALE: MONTAGNA DISABITATA.
 (2) FRAZIONE SPECIALE: LAGO.
 (3) CENTRO CONTIGUO AL CENTRO MOTTA DEL COMUNE DI VILLA DI TIRANO.

TIRANO

- (1) FRAZIONE SPECIALE: MONTAGNA DISABITATA.
 (2) CENTRO CONTIGUO AL CENTRO VILLA DEL COMUNE DI VILLA DI TIRANO.
 (3) NUCLEO SPECIALE: INSEDIAMENTO RESIDENZIALE CON POPOLAZIONE NON STABILE.

TORRE DI SANTA MARIA

- (1) FRAZIONE SPECIALE: MONTAGNA DISABITATA.
 (2) CENTRO CONTIGUO AL CENTRO OMONIMO DEL COMUNE DI SONDRIO.
 (3) NUCLEO SPECIALE MONTANO.

TOVO DI SANT'AGATA

- (1) FRAZIONE SPECIALE: MONTAGNA DISABITATA.
 (2) CENTRO CONTIGUO AL CENTRO SPARSO DEL COMUNE DI MAZZO DI VALTELLINA.

TRAONA

- (1) FRAZIONE SPECIALE: MONTAGNA DISABITATA.

TRESIVIO

- (1) FRAZIONE SPECIALE: MONTAGNA DISABITATA.
 (2) NUCLEO SPECIALE MONTANO.

VALDIDENTRO

- (1) FRAZIONE SPECIALE: MONTAGNA DISABITATA.
 (2) FRAZIONE SPECIALE: LAGO DI CANCANO E MINORI.

VALDISOTTO

- (1) CENTRO CONTIGUO AL CENTRO BORMIO DEL COMUNE OMONIMO.
 (2) NUCLEO SPECIALE MONTANO.
 (3) FRAZIONE SPECIALE: MONTAGNA DISABITATA.

VALFURVA

- (1) FRAZIONE SPECIALE TERRITORIO IN CONTESTAZIONE CON IL COMUNE DI MARTELLO (BZ).
 (2) FRAZIONE SPECIALE MONTAGNA DISABITATA.

VAL MASINO

- (1) FRAZIONE SPECIALE: MONTAGNA DISABITATA.

NOTE PER SINGOLO COMUNE**VERCEIA**

(1) FRAZIONE SPECIALE: PARTE DI LAGO DIVISO TRA PIU' COMUNI.

VERVIO


(1) FRAZIONE SPECIALE: MONTAGNA DISABITATA.

VILLA DI CHIAVENNA

(1) FRAZIONE SPECIALE: MONTAGNA DISABITATA.


VILLA DI TIRANO

(1) CENTRO CONTIGUO AL CENTRO FRANCHESI DEL COMUNE DI TEGLIO.
(2) FRAZIONE SPECIALE: MONTAGNA DISABITATA.
(3) CENTRO CONTIGUO AL CENTRO TIRANO DEL COMUNE OMONIMO.



tavole

PROVINCIA DI MILANO



**TAV. 1 - Superficie territoriale e densità - Numero delle frazioni geografiche, dei centri e dei nuclei
Popolazione residente per tipo di località abitata**

Codice dei Comuni	C O M U N I	Superficie territoriale km ²	Popolazione residente	Densità ab/km ²	FRAZIONI GEOGRAFICHE numero	LOCALITÀ ABITATE					
						Centri			Nuclei		Case sparse
						Numero	Popolazione	% su popolazione residente	Numero	Popolazione	Popolazione
001	ABBADIA CERRETO	6,11	297	49	1	1	214	72	2	67	16
002	ABBIATEGRASSO	47,05	27.043	575	1	1	26.229	97	11	274	540
003	AGRATE BRIANZA	11,29	10.114	896	1	3	9.882	98	6	226	6
004	AICURZIO	2,54	1.611	634	1	1	1.522	94	2	74	15
005	ALBAIRATE	14,94	2.828	189	1	2	2.564	91	6	137	127
006	ALBIATE	2,90	4.465	1.540	1	1	4.439	99	—	—	26
007	ARCONATE	5,54	4.402	795	1	1	4.362	99	1	40	—
008	ARCORE	9,23	14.373	1.557	1	2	13.885	97	6	464	24
009	ARESE	6,56	15.294	2.331	1	1	15.166	99	2	88	40
010	ARLUNO	12,34	8.547	693	1	2	8.300	97	3	118	129
011	ASSAGO	8,14	2.410	296	1	2	2.273	94	4	125	12
012	BAREGGIO	11,28	11.826	1.048	1	1	11.632	98	4	92	102
013	BARLASSINA	2,87	5.625	1.960	1	1	5.568	99	2	57	—
014	BASIANO	4,62	2.006	434	1	1	1.849	92	1	49	108
015	BASIGLIO	8,45	808	96	1	1	259	32	3	534	15
016	BELLINZAGO LOMBARDO	4,52	2.557	566	1	1	2.478	97	1	22	57
017	BELLUSCO	6,48	5.715	882	1	2	5.567	97	3	74	74
018	BERNAREGGIO	5,87	6.018	1.025	1	2	5.994	100	1	24	—
019	BERNATE TICINO	12,14	2.563	211	1	2	2.464	96	1	22	77
020	BERTONICO	20,22	1.143	57	1	1	748	65	10	325	70
021	BESANA IN BRIANZA	15,77	11.822	750	1	8	11.031	93	8	667	124
022	BESATE	12,66	1.501	119	1	1	1.410	94	2	45	46
023	BIASSONO	4,85	8.621	1.778	1	2	8.355	97	8	237	29
024	BINASCO	3,89	5.711	1.468	1	1	5.685	100	1	9	17
025	BOFFALORA D'ADDA	8,34	849	102	1	1	789	93	—	—	60
026	BOFFALORA SOPRA TICINO	7,55	3.843	509	1	1	3.479	91	3	247	117
027	BOLLATE	15,91	42.298	2.659	1	2	42.298	100	—	—	—
028	BORGHETTO LODIGIANO	23,55	3.494	148	1	6	2.988	86	12	378	128
029	BORGO SAN GIOVANNI	7,64	1.149	150	1	3	911	79	4	188	50
030	BOVISIO-MASCIAGO	4,93	11.089	2.249	1	1	10.872	98	1	177	40
031	BREMBIO	16,85	2.507	149	1	1	2.118	84	9	273	116
032	BRESSO	3,38	32.650	9.660	1	1	32.650	100	—	—	—
033	BRIOSCO	6,60	4.850	735	1	3	4.654	96	5	196	—
034	BRUGHERIO	10,32	28.712	2.782	1	1	28.641	100	2	60	11
035	BUBBIANO	3,03	660	218	1	1	652	99	—	—	8
036	BUCCINASCO	11,99	13.628	1.137	1	4	13.487	99	4	108	33
037	BURAGO DI MOLGORA	3,41	3.805	1.116	1	1	3.790	100	—	—	15
038	BUSCATE	7,86	4.180	532	1	1	4.180	100	—	—	—
039	BUSNAGO	5,89	3.153	535	1	1	2.731	87	3	154	268
040	BUSSERO	4,59	4.481	976	1	1	4.052	90	1	143	286
041	BUSTO GAROLFO	18,33	11.202	611	1	2	11.121	99	—	—	81
042	CALVIGNASCO	1,88	378	201	1	2	370	98	—	—	8
043	CAMAIRAGO	12,85	516	40	1	3	432	84	3	45	39
044	CAMBIAGO	7,29	3.273	449	1	2	3.260	100	—	—	13
045	CAMPARADA	1,61	1.096	681	1	4	890	81	2	206	—
046	CANEGRATE	5,30	11.325	2.137	1	1	11.302	100	—	—	23
047	CAPONAGO	5,01	2.913	581	1	1	2.698	93	5	188	27
048	CARATE BRIANZA	9,95	15.169	1.525	1	2	14.582	96	11	291	296
049	CARNATE	3,51	5.876	1.674	1	1	5.861	100	—	—	15
050	CARPIANO	17,21	1.281	74	1	2	770	60	10	441	70
051	CARUGATE	5,37	9.988	1.860	1	1	9.610	96	5	364	14
052	CASALETTO LODIGIANO	9,91	1.272	128	1	4	1.179	93	4	89	4
053	CASALMAIOCCO	4,74	1.261	266	1	2	1.234	98	1	17	10
054	CASALPUSTERLENGO	25,60	13.739	537	1	3	13.320	97	8	277	142
055	CASARILE	7,31	1.754	240	1	1	1.676	96	2	54	24
056	CASELLE LANDI	25,94	1.853	71	1	2	1.310	71	4	231	312
057	CASELLE LURANI	7,57	1.020	135	1	2	895	88	3	125	—
058	CASOREZZO	6,63	3.906	589	1	1	3.807	97	—	—	99
059	CASSANO D'ADDA	18,51	15.318	828	1	2	14.834	97	8	316	168
060	CASSINA DE'PECCHI	7,10	11.196	1.577	1	3	11.157	100	—	—	39
061	CASSINETTA DI LUGAGNANO	3,32	1.099	331	1	1	1.001	91	1	42	56
062	CASTANO PRIMO	19,06	9.451	496	2	2	9.092	96	5	229	130
063	CASTELNUOVO BOCCA D'ADDA	20,41	1.711	84	1	1	1.473	86	2	87	151
064	CASTIGLIONE D'ADDA	13,11	4.393	335	1	1	4.262	97	2	49	82
065	CASTIRAGA VIDARDO	5,25	1.041	198	1	2	893	86	5	135	13
066	CAVACURTA	7,06	707	100	1	2	638	90	3	36	33
067	CAVENAGO D'ADDA	16,15	1.853	115	1	4	1.763	95	1	24	66
068	CAVENAGO DI BRIANZA	4,43	4.694	1.060	1	1	4.689	100	—	—	5
069	CERIANO LAGHETTO	7,06	4.861	689	1	3	4.838	100	—	—	23
070	CERNUSCO SUL NAVIGLIO	13,32	24.962	1.874	1	1	24.665	99	4	178	119

segue TAV. 1 - Superficie territoriale e densità - Numero delle frazioni geografiche, dei centri e dei nuclei
Popolazione residente per tipo di località abitata

Codice dei Comuni	COMUNI	Superficie territoriale km ²	Popolazione residente	Densità ab/km ²	FRAZIONI GEOGRAFICHE numero	LOCALITÀ ABITATE					
						Centri			Nuclei		Case sparse
						Numero	Popolazione	% su popolazione residente	Numero	Popolazione	Popolazione
071	CERRO AL LAMBRO	10,15	1.850	182	1	2	1.695	92	2	58	97
072	CERRO MAGGIORE	10,26	14.107	1.375	1	2	14.107	100	—	—	—
073	CERVIGNANO D'ADDA	4,11	806	196	1	1	763	95	2	34	9
074	CESANO BOSCONI	3,98	25.008	6.283	1	1	24.993	100	—	—	15
075	CESANO MADERNO	11,46	31.739	2.770	1	2	31.739	100	—	—	—
076	CESATE	5,69	8.429	1.481	1	1	8.277	98	1	88	64
077	CINISELLO BALSAMO	12,70	80.757	6.359	1	1	80.757	100	—	—	—
078	CISLIANO	14,72	2.596	176	1	2	2.333	90	6	142	121
079	COGOGNO	20,86	15.161	727	1	3	14.744	97	8	150	267
080	COGLIATE	6,95	6.499	935	1	1	6.499	100	—	—	—
081	COLOGNO MONZESE	8,45	52.440	6.206	1	1	52.389	100	1	51	—
082	COLTURANO	4,25	963	227	1	2	948	98	1	15	—
083	COMAZZO	12,68	932	74	1	2	784	84	2	63	85
084	CONCOREZZO	8,50	12.330	1.451	1	2	12.107	98	5	186	37
085	CORBETTA	18,77	12.506	666	1	3	11.728	94	8	345	433
086	CORMANO	4,45	19.247	4.325	1	1	19.144	99	1	103	—
087	CORNAREDO	10,96	15.623	1.425	1	1	15.609	100	—	—	14
088	CORNATE D'ADDA	13,70	7.767	567	1	2	7.385	95	5	299	83
089	CORNEGLIANO LAUDENSE	5,65	1.509	267	1	2	1.315	87	4	141	53
090	CORNO GIOVINE	9,86	1.248	127	1	1	1.096	88	2	66	86
091	CORNOVECCHIO	6,50	264	41	1	1	161	61	4	84	19
092	CORREZZANA	2,52	1.300	516	1	1	912	70	3	235	153
093	CORSICO	5,40	42.469	7.865	1	1	42.459	100	—	—	10
094	CORTE PALASIO	15,62	1.108	71	1	3	931	84	5	88	89
095	CRESPIATICA	7,04	1.296	184	1	2	1.201	93	3	80	15
096	CUGGIONO	14,78	6.787	459	1	1	6.640	98	—	—	147
097	CUSAGO	11,51	1.733	151	1	2	1.529	88	5	145	59
098	CUSANO MILANINO	3,10	21.742	7.014	1	1	21.742	100	—	—	—
099	DAIRAGO	2,92	4.052	1.388	1	1	4.018	99	1	19	15
100	DESIO	14,79	33.282	2.250	1	2	33.282	100	—	—	—
101	DRESANO	3,50	2.152	615	1	1	2.146	100	—	—	6
102	FOMBIO	7,45	1.503	202	1	2	1.442	96	1	26	35
103	GAGGIANO	26,66	6.928	260	1	5	6.597	95	11	248	83
104	GALGAGNANO	5,98	331	55	1	1	285	86	1	18	28
105	GARBAGNATE MILANESE	8,87	23.911	2.696	1	2	23.880	100	—	—	31
106	GESSATE	7,76	3.871	499	1	2	3.600	93	7	246	25
107	GIUSSANO	10,29	20.041	1.948	1	1	20.041	100	—	—	—
108	GORGONZOLA	10,69	14.646	1.370	1	1	14.447	99	3	67	132
109	GRAFFIGNANA	10,75	2.351	219	1	1	2.147	91	3	138	66
110	GREZZAGO	2,49	1.297	521	1	1	1.297	100	—	—	—
111	GUARDAMIGLIO	10,29	2.602	253	1	2	2.393	92	4	82	127
112	GUDO VISCONTI	5,98	576	96	1	1	498	86	1	12	66
113	INVERUNO	12,17	7.542	620	1	2	7.542	100	—	—	—
114	INZAGO	12,13	8.112	669	1	2	7.715	95	5	169	228
115	LACCHIARELLA	24,15	6.021	249	1	4	5.797	96	8	194	30
116	LAINATE	12,78	18.801	1.471	1	1	18.564	99	1	209	28
117	LAZZATE	5,30	5.404	1.020	1	1	5.325	99	1	79	—
118	LEGNANO	17,72	49.687	2.804	1	1	49.566	100	—	—	121
119	LENTATE SUL SEVESO	13,99	13.273	949	1	6	12.157	92	7	446	670
120	LESMO	5,11	5.157	1.009	1	1	5.116	99	2	39	2
121	LIMBIATE	12,40	32.658	2.634	1	2	32.477	99	4	181	—
122	LISCATE	9,35	1.564	167	1	1	1.199	77	7	227	138
123	LISSONE	9,31	30.276	3.252	1	2	30.276	100	—	—	—
124	LIVRAGA	12,16	2.448	201	1	4	2.276	93	3	90	82
125	LOCATE DI TRIULZI	12,34	6.586	534	3	3	6.400	97	5	129	57
126	LODI	41,42	43.282	1.045	1	4	42.200	98	19	553	529
127	LODI VECCHIO	16,02	5.731	358	1	1	5.480	96	6	114	137
128	MACCASTORNA	5,70	102	18	1	1	43	42	1	25	34
129	MACHERIO	3,21	6.581	2.050	1	1	6.567	100	—	—	14
130	MAGENTA	21,79	23.825	1.093	1	1	23.261	98	2	47	517
131	MAGNAGO	11,31	6.880	608	1	1	6.801	99	—	—	79
132	MAIRAGO	11,38	1.044	92	1	2	883	85	4	93	68
133	MALEO	20,02	3.425	171	1	2	3.033	89	7	231	161
134	MARCALLO CON CASONE	8,09	4.890	604	1	2	4.839	99	—	—	51
135	MARUDO	4,24	795	188	1	1	760	96	—	—	35
136	MASATE	4,35	1.640	377	1	1	1.609	98	2	28	3
137	MASSALENGO	8,54	2.680	314	1	2	2.571	96	4	87	22
138	MEDA	8,34	20.470	2.454	1	1	20.455	100	1	15	—
139	MEDIGLIA	21,86	6.170	282	1	8	5.546	90	16	517	107
140	MELEGNANO	4,93	18.495	3.752	1	1	18.372	99	2	94	29
141	MELETI	7,37	501	68	1	1	252	50	3	193	56

segue TAV. 1 - Superficie territoriale e densità - Numero delle frazioni geografiche, dei centri e dei nuclei
Popolazione residente per tipo di località abitata

Codice dei Comuni	COMUNI	Superficie territoriale km ²	Popolazione residente	Densità ab/km ²	FRAZIONI GEOGRAFICHE numero	LOCALITÀ ABITATE					
						Centri			Nuclei		Case sparse
						Numero	Popolazione	% su popolazione residente	Numero	Popolazione	Popolazione
142	MELZO	9,67	17.996	1.861	1	1	17.823	99	2	40	133
143	MERLINO	10,89	759	70	1	3	688	91	—	—	71
144	MESERO	5,69	2.730	480	1	1	2.612	96	1	28	90
145	MEZZAGO	4,21	2.719	646	1	2	2.719	100	—	—	—
146	MILANO	181,74	1.604.773	8.830	1	4	1.604.194	100	10	257	322
147	MISINTO	5,14	3.424	666	1	2	3.385	99	1	39	—
148	MONTANASO LOMBARDO	9,63	1.461	152	1	3	1.255	86	5	131	75
149	MONZA	33,03	123.145	3.728	1	1	122.541	100	7	321	283
150	MORIMONDO	26,27	1.013	39	1	3	649	64	10	275	89
151	MOTTA VISCONTI	9,87	5.249	532	1	1	5.190	99	—	—	59
152	MUGGIO'	5,47	18.796	3.436	1	1	18.469	98	3	270	57
153	MULAZZANO	15,54	3.168	204	1	4	2.992	94	5	151	25
154	NERVIANO	13,48	15.543	1.153	1	5	15.220	98	1	27	296
155	NOSATE	4,97	635	128	1	1	537	85	1	15	83
156	NOVA MILANESE	5,81	19.707	3.392	1	1	19.619	100	1	88	—
157	NOVATE MILANESE	5,46	20.484	3.752	1	1	20.333	99	—	—	151
158	NOVIGLIO	15,59	1.324	85	1	4	1.137	86	7	153	34
159	OPERA	7,59	11.485	1.513	1	2	11.402	99	3	80	3
160	ORIO LITTA	9,90	1.743	176	1	1	1.644	94	1	50	49
161	ORNAGO	5,81	2.286	393	1	1	1.925	84	3	251	110
162	OSPEDALETTO LODIGIANO	8,44	1.426	169	1	1	1.328	93	2	69	29
163	OSSAGO LODIGIANO	11,72	1.010	86	1	1	845	84	2	62	103
164	OSSONA	6,03	3.325	551	1	2	3.273	98	—	—	52
165	OZZERO	11,02	1.283	116	1	2	1.030	80	3	97	156
166	PADERNO DUGNANO	14,10	39.129	2.775	1	1	38.900	99	—	—	229
167	PANTIGLIATE	5,73	4.166	727	1	1	4.107	99	2	43	16
168	PARABIAGO	14,16	21.711	1.533	1	4	21.652	100	—	—	59
169	PAULLO	8,90	7.851	882	1	1	7.668	98	7	139	44
170	PERO	5,00	10.781	2.156	1	1	10.781	100	—	—	—
171	PESCHIERA BORROMEO	23,48	13.353	569	3	5	12.939	97	9	300	114
172	PESSANO CON BORNAGO	6,63	4.608	695	1	2	4.369	95	5	227	12
173	PIEVE EMANUELE	13,08	8.768	670	1	2	8.692	99	2	52	24
174	PIEVE FISSIRAGA	12,09	808	67	1	1	396	49	8	334	78
175	PIOLTELLO	13,20	30.098	2.280	1	2	29.866	99	1	163	69
176	POGLIANO MILANESE	4,69	6.720	1.433	1	1	6.657	99	1	40	23
177	POZZO D'ADDA	4,21	2.328	553	1	2	2.282	98	1	46	—
178	POZZUOLO MARTESANA	12,38	5.535	447	1	3	5.365	97	4	108	62
179	PREGNANA MILANESE	4,90	5.438	1.110	1	1	5.322	98	2	82	34
180	RENATE	2,84	3.280	1.155	1	1	3.236	99	—	—	44
181	RESCALDINA	8,19	11.474	1.401	1	1	11.474	100	—	—	—
182	RHO	22,39	50.666	2.263	1	1	50.373	99	3	176	117
183	ROBECCHETTO CON INDUNO	13,95	3.722	267	1	1	3.443	93	3	121	158
184	ROBECCO SUL NAVIGLIO	20,35	4.567	224	1	5	4.092	90	3	88	387
185	RODANO	12,87	2.396	186	1	4	2.275	95	3	62	59
186	RONCELLO	3,14	1.476	470	1	1	1.459	99	—	—	17
187	RONCO BRIANTINO	3,01	1.816	603	1	1	1.722	95	1	13	81
188	ROSATE	18,69	3.242	173	1	1	2.919	90	7	172	151
189	ROZZANO	12,30	38.230	3.108	1	1	38.160	100	1	40	30
190	SALERANO SUL LAMBRO	4,30	1.549	360	1	1	1.496	97	2	36	17
191	SAN COLOMBANO AL LAMBRO	16,38	7.145	436	1	1	6.707	94	9	316	122
192	SAN DONATO MILANESE	12,83	31.962	2.491	1	3	31.805	100	3	105	52
193	SAN FIORANO	8,95	1.525	170	1	1	1.319	86	4	111	95
194	SAN GIORGIO SU LEGNANO	2,17	6.053	2.789	1	1	6.053	100	—	—	—
195	SAN GIULIANO MILANESE	30,68	30.163	983	1	6	29.850	99	8	259	54
196	SAN MARTINO IN STRADA	13,11	2.720	207	1	1	2.367	87	3	109	244
197	SAN ROCCO AL PORTO	30,59	3.110	102	1	2	2.420	78	13	528	162
198	SANT'ANGELO LODIGIANO	20,05	11.412	569	1	4	11.151	98	6	123	138
199	SANTO STEFANO LODIGIANO	10,41	1.827	176	2	2	1.495	82	6	180	152
200	SANTO STEFANO TICINO	5,02	3.002	598	1	1	2.726	91	5	110	166
201	SAN VITTORE OLONA	3,44	6.657	1.935	1	1	6.630	100	—	—	27
202	SAN ZENONE AL LAMBRO	7,28	1.697	233	1	3	1.595	94	3	97	5
203	SECUGNAGO	6,69	1.588	237	1	1	1.355	85	4	205	28
204	SEDRIANO	7,86	8.255	1.050	1	2	7.923	96	8	235	97
205	SEGRATE	17,42	30.507	1.751	1	3	30.500	100	—	—	7
206	SENAGO	8,63	17.556	2.034	1	3	17.375	99	2	181	—
207	SENNA LODIGIANA	26,85	2.107	78	2	4	1.924	91	3	82	101
208	SEREGNO	13,01	37.891	2.912	1	2	37.472	99	3	287	132
209	SESTO SAN GIOVANNI	11,74	95.833	8.163	1	1	95.833	100	—	—	—
210	SETTALA	17,50	4.327	247	1	3	3.651	84	7	413	263
211	SETTIMO MILANESE	10,77	11.475	1.065	1	4	11.475	100	—	—	—
212	SEVESO	7,34	17.605	2.399	1	1	17.605	100	—	—	—

segue TAV. 1 - Superficie territoriale e densità - Numero delle frazioni geografiche, dei centri e dei nuclei
Popolazione residente per tipo di località abitata

Codice dei Comuni	COMUNI	Superficie territoriale km ²	Popolazione residente	Densità ab/km ²	FRAZIONI GEOGRAFICHE numero	LOCALITÀ ABITATE					
						Centri			Nuclei		Case sparse
						Numero	Popolazione	% su popolazione residente	Numero	Popolazione	Popolazione
213	SOLARO	6,69	9.366	1.400	1	3	9.366	100	—	—	—
214	SOMAGLIA	20,92	2.884	138	2	2	2.497	87	10	214	173
215	SORDIO	2,81	1.429	509	1	1	1.421	99	—	—	8
216	SOVICO	3,25	6.527	2.008	1	2	6.492	99	—	—	35
217	SULBIATE	5,27	2.303	437	1	1	2.114	92	1	121	68
240	TAVAZZANO CON VILLAVESCO	16,23	3.464	213	1	3	3.194	92	4	169	101
218	TERRANOVA DEI PASSERINI	11,23	671	60	1	5	438	65	6	218	15
219	TREZZANO ROSA	3,48	1.473	423	1	1	1.469	100	—	—	4
220	TREZZANO SUL NAVIGLIO	10,74	17.685	1.647	1	1	17.636	100	2	40	9
221	TREZZO SULL'ADDA	12,83	10.313	804	1	1	10.233	99	1	27	53
222	TRIBIANO	6,98	1.019	146	1	3	837	82	2	66	116
223	TRIUGGIO	8,37	6.525	780	1	3	5.926	91	6	342	257
224	TRUCCAZZANO	22,15	3.448	156	1	4	3.137	91	6	157	154
225	TURANO LODIGIANO	16,14	1.379	85	1	2	1.157	84	4	122	100
226	TURBIGO	8,49	7.239	853	1	1	7.087	98	1	53	99
227	USMATE VELATE	9,73	5.944	611	1	3	5.464	92	11	444	36
228	VALERA FRATTA	8,20	801	98	1	2	705	88	1	36	60
249	VANZAGHELLO	5,51	4.508	818	1	1	4.454	99	1	34	20
229	VANZAGO	6,15	5.139	836	1	2	4.949	96	3	106	84
230	VAPRIO D'ADDA	7,05	6.080	862	1	1	5.889	97	4	159	32
231	VAREDO	4,84	12.000	2.479	1	1	12.000	100	—	—	—
232	VEDANO AL LAMBRO	1,98	6.725	3.396	1	1	6.725	100	—	—	—
233	VEDUGGIO CON COLZANO	3,49	3.989	1.143	1	2	3.973	100	—	—	16
234	VERANO BRIANZA	3,49	7.975	2.285	1	2	7.909	99	2	66	—
235	VERMEZZO	6,12	1.502	245	1	1	1.335	89	2	57	110
236	VERNATE	14,64	1.979	135	1	4	1.714	87	9	212	53
237	VIGNATE	8,64	4.964	575	1	1	4.616	93	4	235	113
248	VILLA CORTESE	3,56	5.274	1.481	1	2	5.264	100	—	—	10
238	VILLANOVA DEL SILLARO	13,82	1.015	73	1	3	779	77	4	203	33
239	VILLASANTA	4,89	10.678	2.184	1	1	10.530	99	1	78	70
241	VIMERCATE	20,70	23.346	1.128	1	5	23.000	99	8	251	95
242	VIMODRONE	4,78	14.243	2.980	1	3	14.042	99	4	176	25
243	VITTUONE	5,96	6.534	1.096	1	1	6.322	97	2	69	143
244	VIZZOLO PREDABISSI	5,66	1.648	291	1	2	1.302	79	3	299	47
245	ZELO BUON PERSICO	18,71	3.322	178	1	6	3.186	96	1	42	94
246	ZELO SURREGIONE	4,44	406	91	1	1	359	88	—	—	47
247	ZIBIDO SAN GIACOMO	24,60	3.143	128	1	5	2.778	88	11	250	115
	PROVINCIA	2.762,22	4.018.108	1.455	257	483	3.970.917	99	765	28.340	18.851

TAV. 2 - Altitudine e popolazione residente dei Comuni, delle frazioni geografiche e delle località abitate

COMUNI FRAZIONI GEOGRAFICHE LOCALITÀ ABITATE	Altitudine <i>m</i>	Popolazione residente	COMUNI FRAZIONI GEOGRAFICHE LOCALITÀ ABITATE	Altitudine <i>m</i>	Popolazione residente	COMUNI FRAZIONI GEOGRAFICHE LOCALITÀ ABITATE	Altitudine <i>m</i>	Popolazione residente
ABBADIA CERRETO	70/62	297	ARCONATE	191/169	4.402	fornace beraldo	238	19
ABBADIA CERRETO	70/62	297	ARCONATE	191/169	4.402	case sparse	—	—
ABBADIA CERRETO*	64	214	ARCONATE*	178	4.362	BASIANO	184/154	2.006
isella	67	44	cascina bertapelli	178	40	BASIANO	184/154	2.006
san cipriano	65	23	case sparse	—	—	BASIANO*	161	1.849
case sparse	—	16	ARCORE	222/179	14.373	cascina cattaneo	183	49
ABBIATEGRASSO	125/78	27.043	ARCORE	222/179	14.373	case sparse	—	108
ABBIATEGRASSO	125/78	27.043	ARCORE* (1)	193	13.847	BASIGLIO	100/95	808
ABBIATEGRASSO* (1)	120	26.229	GRANDI 2' (2)	201	38	BASIGLIO	100/95	808
baraggetta	113	33	cacciatori	222	208	BASIGLIO*	97	259
bellotta	93	19	fornace	198	25	cascina colombaia	98	14
canova di sopra	122	23	grandi 11	198	79	cascina vione	96	111
case rurali	98	59	molinetto (3)	180	12	i residences	99	409
cavallotta	114	17	molino sesto giovine (4)	182	79	case sparse	—	15
cittadina	116	18	roccolo	222	61	BELLINZAGO		
mendosio	117	40	case sparse	—	24	LOMBARDO	137/126	2.557
meraviglia	109	17	ARESE	174/147	15.294	BELLINZAGO LOMBARDO	137/126	2.557
nuova bassano	106	17	ARESE	174/147	15.294	BELLINZAGO LOMBARDO* (1)	129	2.478
san donato	96	14	ARESE*	160	15.166	cascina misericordia	127	22
scocca	104	17	cascina cinci	150	17	case sparse	—	57
case sparse	—	540	cascina papis	151	71	BELLUSCO	214/184	5.715
AGRATE BRIANZA	175/152	10.114	case sparse	—	40	BELLUSCO	214/184	5.715
AGRATE BRIANZA	175/152	10.114	ARLUNO	167/145	8.547	BELLUSCO*	214	5.460
AGRATE BRIANZA*	162	7.937	ARLUNO	167/145	8.547	SAN NAZZARO	210	107
MOROSINA (1)	175	217	ARLUNO* (1)	156	7.658	cascina camuzzago	199	18
OMATE	168	1.728	ROGOROTTO (2)	154	642	cascina san giuseppe	199	32
cascina abitacolo	155	38	cascina gomarasca	147	8	zona industriale	208	24
cascina fabbrica	158	21	poglianasca	162	38	case sparse	—	74
cascina ghiringhella	160	69	regione solles	150	72	BERNAREGGIO	249/210	6.018
cascina offellera	155	74	case sparse	—	129	BERNAREGGIO	249/210	6.018
cascina trivulzina	167	12	ASSAGO	111/102	2.410	BERNAREGGIO* (1)	234	5.296
cascina vignolina	165	12	ASSAGO	111/102	2.410	VILLANOVA	221	698
case sparse	—	6	ASSAGO*	109	2.163	cascina francolino	247	24
AICURZIO	240/210	1.611	VENINA (1)	106	110	case sparse	—	—
AICURZIO	240/210	1.611	bazzana inferiore	109	13	BERNATE TICINO	154/112	2.563
AICURZIO*	230	1.522	bazzana superiore	105	34	BERNATE TICINO	154/112	2.563
commenda - castel negrino	239	52	bazzanella	103	64	BERNATE TICINO*	130	1.892
restelli	226	22	cascina cavallazza	106	14	CASATE	151	572
case sparse	—	15	case sparse	—	12	ex casello autostrada	145	22
ALBAIRATE	131/120	2.828	BAREGGIO	149/132	11.826	case sparse	—	77
ALBAIRATE	131/120	2.828	BAREGGIO	149/132	11.826	BERTONICO	69/48	1.143
ALBAIRATE*	123	2.488	BAREGGIO* (1)	138	11.632	BERTONICO	69/48	1.143
CASTELLETTO (1)	120	76	cascina bergamina	133	24	BERTONICO*	63	748
bruciata	120	28	cascina figina	133	21	cascina brusada	67	36
faustina	122	19	cascina mezzana	132	27	cascina campolungo	64	39
garavaglia	128	14	cascina primavera	134	20	cascina ceradello	65	26
industria	121	16	case sparse	—	102	cascina chioso	64	15
rocca	121	37	BARLASSINA	244/213	5.625	cascina colombina	65	38
rosio	128	23	BARLASSINA	244/213	5.625	cascina di sotto	64	15
case sparse	—	127	BARLASSINA* (1)	227	5.568			
ALBIATE	233/217	4.465	dei prati	225	38			
ALBIATE	233/217	4.465						
ALBIATE* (1)	233	4.439						
case sparse	—	26						

segue TAV. 2 - Altitudine e popolazione residente dei Comuni, delle frazioni geografiche e delle località abitate

COMUNI FRAZIONI GEOGRAFICHE LOCALITÀ ABITATE	Altitudine m	Popolazione residente	COMUNI FRAZIONI GEOGRAFICHE LOCALITÀ ABITATE	Altitudine m	Popolazione residente	COMUNI FRAZIONI GEOGRAFICHE LOCALITÀ ABITATE	Altitudine m	Popolazione residente
cascina gora	54	33	BOFFALORA SOPRA TICINO	146/107	3.843	dossi	68	26
cascina monticelli	69	67				lovera	66	29
cascina piva	50	27	BOFFALORA SOPRA TICINO	146/107	3.843	loverola	66	21
cascina taccagna	51	29				monasterolo	66	35
case sparse	—	70	BOFFALORA SOPRA TICINO* (1)	142	3.479	palazzo	69	18
BESANA IN BRIANZA	355/244	11.822	cascina fiorentina	141	47	sabbiona	65	37
BESANA IN BRIANZA	355/244	11.822	cascina locatelli	142	39	case sparse	—	116
BALGANO (1)	310	201	follore - magnana	119	161	BRESSO	145/140	32.650
BESANA IN BRIANZA* (2)	335	6.216	case sparse	—	117	BRESSO	145/140	32.650
BRUGORA	302	525	BOLLATE	172/140	42.298	BRESSO* (1)	142	32.650
CALO'	274	846	BOLLATE	172/140	42.298	case sparse	—	—
CASARETTO (3)	315	141	BOLLATE* (1)	156	41.991	BRIOSCO	327/225	4.850
VILLA RAVERIO	292	1.674	CASTELLAZZO	164	307	BRIOSCO	327/225	4.850
VISCONTA	296	163	case sparse	—	—	BRIOSCO*	271	2.319
ZOCCORINO-VERGO	288	1.265	BORGHETTO LODIGIANO	72/60	3.494	CAPRIANO (1)	310	1.852
casaglia	300	141	BORGHETTO LODIGIANO	72/60	3.494	FORNACI	239	483
cascina cremonina	294	37	BORGHETTO LODIGIANO*	68	2.359	bevvera innominata	260	33
fonigo	256	157	CASONI	66	349	cascina foppe	272	27
guidino	322	14	FORNACI	68	79	peregallo	235	61
lanzano	299	65	PANIGADA	68	46	simonte	300	44
mighinzano	274	28	PANTIARA	69	54	verana	281	31
naresso inferiore	305	131	VIGAROLO	68	101	case sparse	—	—
pobiga	270	94	barazzina I	69	19	BRUGHERIO	156/137	28.712
case sparse	—	124	barazzina II	69	57	BRUGHERIO	156/137	28.712
BESATE	107/75	1.501	barbavara	66	18	BRUGHERIO* (1)	145	28.641
BESATE	107/75	1.501	ca' de lunghi	67	27	cascina occhiate	146	40
BESATE*	104	1.410	ca' tavazzi	67	26	cascina pareana	148	20
cascina cantarana	89	19	monteguzzo	60	35	case sparse	—	11
cascina molinetto	104	26	ognissanti	70	19	BUBBIANO	106/100	660
case sparse	—	46	prevede	68	47	BUBBIANO	106/100	660
BIASSONO	208/167	8.621	propio	69	55	BUBBIANO*	106	652
BIASSONO	208/167	8.621	regona	68	16	case sparse	—	8
BIASSONO* (1)	202	8.090	sant'antonio	67	43	BUCCINASCO	116/105	13.628
SAN GIORGIO (2)	173	265	viganone	69	16	BUCCINASCO	116/105	13.628
cascina biraghi	192	24	case sparse	—	128	BUBBIANO*	106	652
cascina campello	186	21	BORG SAN GIOVANNI	85/68	1.149	case sparse	—	8
cascina canova	198	58	BORG SAN GIOVANNI	85/68	1.149	BUCCINASCO	116/105	13.628
cascina grugagna	186	15	BORG SAN GIOVANNI*	77	789	BUCCINASCO	110	118
cascina marianna	192	18	DOMODOSSOLA (1)	72	38	GUDO GAMBAREDO	106	119
cascina molino (3)	185	20	SACCELLE	77	84	ROBARELLO (1)	115	1.077
cascina san giuseppe	206	34	ca' de geri	76	26	ROMANO BANCO* (2)	113	12.173
cascina taverna	198	47	ca' dell'acqua	78	42	cassinazza (3)	105	10
case sparse	—	29	case nuove	76	30	molino bruciato	115	56
BINASCO	104/98	5.711	via gramsci	76	90	parazzolo	106	17
BINASCO	104/98	5.711	case sparse	—	50	rovido	112	25
BINASCO* (1)	101	5.685	BOVISIO-MASCIAGO	214/182	11.089	case sparse	—	33
cascina bozza	102	9	BOVISIO-MASCIAGO	214/182	11.089	BURAGO DI MOLGORA	191/171	3.805
case sparse	—	17	BOVISIO-MASCIAGO* (1)	188	10.872	BURAGO DI MOLGORA	191/171	3.805
BOFFALORA D'ADDA	78/70	849	cascina bertasciola	191	177	BURAGO DI MOLGORA* (1)	182	3.790
BOFFALORA D'ADDA	78/70	849	case sparse	—	40	case sparse	—	15
BOFFALORA D'ADDA*	78	789	BREMBIO	70/60	2.507	BUSCATE	189/167	4.180
case sparse	—	60	BREMBIO	70/60	2.507	BUSCATE	189/167	4.180
			BREMBIO*	67	2.118	BUSCATE*	178	4.180
			ca' de folli	66	27			
			ca' del bosco	65	44			
			ca' del parto	70	36			

segue TAV. 2 - Altitudine e popolazione residente dei Comuni, delle frazioni geografiche e delle località abitate

COMUNI FRAZIONI GEOGRAFICHE LOCALITÀ ABITATE	Altitudine m	Popolazione residente	COMUNI FRAZIONI GEOGRAFICHE LOCALITÀ ABITATE	Altitudine m	Popolazione residente	COMUNI FRAZIONI GEOGRAFICHE LOCALITÀ ABITATE	Altitudine m	Popolazione residente
case sparse	—	—	CANEGRATE	196/182	11.325	cascina san giuseppe	148	47
BUSNAGO	216/188	3.153	CANEGRATE	196/182	11.325	case sparse	—	14
BUSNAGO	216/188	3.153	CANEGRATE* (1)	193	11.302	CASALETTO LODIGIANO	87/78	1.272
BUSNAGO*	210	2.731	case sparse	—	23	CASALETTO LODIGIANO	87/78	1.272
cascina bovisa	212	33	CAPONAGO	168/152	2.913	BECCALZU' (1)	82	17
cascina corteana	200	27	CAPONAGO	168/152	2.913	CASALETTO LODIGIANO*	80	148
ex stabilimento vareggio	203	94	CAPONAGO*	158	2.698	GUGNANO	84	157
case sparse	—	268	cascina bertagna	159	80	MAIRANO	78	857
BUSSERO	148/134	4.481	cascina doppia (1)	154	30	guado	81	22
BUSSERO	148/134	4.481	cascina san francesco	155	10	moncuca	87	23
BUSSERO*	141	4.052	cascina seregna	153	15	stazione	83	19
cascina baraggia - san Pietro	141	143	cascina turro	160	53	villarossa	84	25
case sparse	—	286	case sparse	—	27	case sparse	—	4
BUSTO GAROLFO	189/168	11.202	CARATE BRIANZA	299/215	15.169	CASALMAIOCCO	90/86	1.261
BUSTO GAROLFO	189/168	11.202	CARATE BRIANZA	299/215	15.169	CASALMAIOCCO	90/86	1.261
BUSTO GAROLFO* (1)	180	10.481	AGLIATE (1)	217	608	CASALMAIOCCO*	88	782
OLCELLA	186	640	CARATE BRIANZA*	250	13.974	COLOGNO (1)	89	452
case sparse	—	81	beldosso	249	17	buttintrocca	88	17
CALVIGNASCO	105/104	378	bosco pascoli	235	23	case sparse	—	10
BETTOLA	105/104	378	cascina cusanina	229	29	CASALPUSTERLENGO	71/60	13.739
BETTOLA*	105	286	cascina immacolata	235	22	CASALPUSTERLENGO	71/60	13.739
CALVIGNASCO	104	84	cascina moncuco	265	32	CASALPUSTERLENGO*	60	11.509
case sparse	—	8	cascina san giovanni	265	17	VITTADONE	64	269
CAMAIRAGO	64/40	516	cascina sant'ambrogio	235	56	ZORLESCO	63	1.542
CAMAIRAGO	64/40	516	cascina veduggio	256	26	barona	63	24
BOSCO VALENTINO	46	30	porenzella	216	18	battaglia e battaina	64	27
CAMAIRAGO*	59	377	riverio superiore	275	37	borasca e boraschina	62	106
MULAZZANA (1)	64	25	via per besana	261	14	buongodere	66	32
cascina borromea	62	16	case sparse	—	296	coste della chiesa (1)	65	24
cascina castellina (2)	48	13	CARNATE	249/200	5.876	coste fornaci	71	14
cascina del santo	63	16	CARNATE	249/200	5.876	olza	66	34
case sparse	—	39	CARNATE* (1)	237	5.861	tesoro	63	16
CAMBIAGO	180/148	3.273	case sparse	—	15	case sparse	—	142
CAMBIAGO	180/148	3.273	CARPIANO	96/88	1.281	CASARILE	103/96	1.754
CAMBIAGO*	158	2.517	CARPIANO	96/88	1.281	CASARILE	103/96	1.754
TORRAZZA DEI MANDELLI	157	743	CARPIANO*	91	748	CASARILE* (1)	97	1.676
case sparse	—	13	GNIGNANO (1)	92	22	crocione (2)	96	39
CAMPARADA	271/137	1.096	cascina arcagnago	93	25	san rocco	97	15
CAMPARADA	271/137	1.096	cascina calnago	89	15	case sparse	—	24
CALIFORNIA (1)	250	474	cascina faino	93	16	CASELLE LANDI	45/40	1.853
CAMPARADA*	243	176	cascina nuova	92	30	CASELLE LANDI	45/40	1.853
MASCIOTTO	243	113	cascina ortigherio	93	14	CASELLE LANDI*	44	1.082
TORRE	243	127	cascina pojago	91	16	GERRONE	44	228
cabella	137	106	cascina zunico	94	45	bruzzelle	44	99
valmora (2)	252	100	draghetto	92	81	cascina oratorio	44	27
case sparse	—	—	villaggio francolino	92	168	isola	43	56
CARUGATE	156/141	9.988	villaggio ortigherio	93	31	piardello	44	49
CARUGATE	156/141	9.988	case sparse	—	70	case sparse	—	312
CARUGATE* (1)	149	9.610	CARUGATE	156/141	9.988	CASELLE LURANI	81/78	1.020
cascina fidelina (2)	152	178	CARUGATE	156/141	9.988	CASELLE LURANI	81/78	1.020
cascina giussana	147	27	CARUGATE* (1)	149	9.610	CALVENZANO (1)	80	195
cascina graziosa	148	19	cascina fidelina (2)	152	178	CASELLE LURANI*	80	700
cascina piemonte	151	93	cascina giussana	147	27	grugnetto	78	27

segue TAV. 2 - **Altitudine e popolazione residente dei Comuni, delle frazioni geografiche e delle località abitate**

COMUNI FRAZIONI GEOGRAFICHE LOCALITÀ ABITATE	Altitudine <i>m</i>	Popolazione residente	COMUNI FRAZIONI GEOGRAFICHE LOCALITÀ ABITATE	Altitudine <i>m</i>	Popolazione residente	COMUNI FRAZIONI GEOGRAFICHE LOCALITÀ ABITATE	Altitudine <i>m</i>	Popolazione residente
pozzobonella	81	76	sant'antonio	40	70	cascina san maurizio	134	45
san gimignano	78	22	case sparse	—	151	cascina viscontina	139	22
case sparse	—	—				case sparse	—	119
CASOREZZO	175/161	3.906	CASTIGLIONE D'ADDA	62/46	4.393	CERRO AL LAMBRO	90/81	1.850
CASOREZZO	175/161	3.906	CASTIGLIONE D'ADDA	62/46	4.393	CERRO AL LAMBRO	90/81	1.850
CASOREZZO*	166	3.807	CASTIGLIONE D'ADDA*	60	4.262	CERRO AL LAMBRO*	84	633
case sparse	—	99	cascina vinzaschina	52	43	RIOZZO (1)	88	1.062
			cascinette (1)	62	6	fornaci	89	36
			case sparse	—	82	leona	83	22
CASSANO D'ADDA	153/105	15.318	CASTIRAGA VIDARDO	82/65	1.041	case sparse	—	97
CASSANO D'ADDA	153/105	15.318	VIDARDO	82/65	1.041	CERRO MAGGIORE	214/167	14.107
CASCINA SAN PIETRO (1)	115	599	CUSANINA (1)	76	47	CERRO MAGGIORE	214/167	14.107
CASSANO D'ADDA*	133	14.235	VIDARDO*	65	846	CANTALUPO (1)	188	2.136
cascina cesarina	117	15	cartiera	74	19	CERRO MAGGIORE* (2)	205	11.971
cascina costanza	122	20	castiraga	76	18	case sparse	—	—
cascina lega	112	31	pagnana	81	36	CERVIGNANO D'ADDA	92/76	806
cascina lina	119	23	pollarana	73	42	CERVIGNANO D'ADDA	92/76	806
cascina regoledo	137	11	vidardino	71	20	CERVIGNANO D'ADDA*	87	763
cascina san bartolomeo	153	39	case sparse	—	13	cascina luigia	87	16
cascina seriole	111	47				cascina ritirata	87	18
cascina taranta	122	130	CAVACURTA	63/44	707	case sparse	—	9
case sparse	—	168	CAVACURTA	63/44	707	CESANO BOSCONI	120/116	25.008
CASSINA DE' PECCHI	134/123	11.196	CAVACURTA*	60	613	CESANO BOSCONI	120/116	25.008
CASSINA DE' PECCHI	134/123	11.196	REGHINERA	59	25	CESANO BOSCONI* (1)	119	24.993
CASSINA DE' PECCHI* (1)	130	10.115	cascina castellina (1)	48	1	case sparse	—	15
SANT'AGATA MARTESANA	131	484	cascina faruffina	61	21	CESANO MADERNO	228/194	31.739
VILLA POMPEA (2)	134	558	cascina indumiera	61	14	CESANO MADERNO	228/194	31.739
case sparse	—	39	case sparse	—	33	CESANO MADERNO* (1)	198	31.717
						COGLIATE (2)	225	22
						case sparse	—	—
CASSINETTA DI LUGAGNANO	129/120	1.099	CAVENAGO D'ADDA	75/54	1.853	CESATE	203/184	8.429
CASSINETTA DI LUGAGNANO	129/120	1.099	CAVENAGO D'ADDA	75/54	1.853	CESATE	203/184	8.429
CASSINETTA DI LUGAGNANO*	125	1.001	CAVENAGO D'ADDA*	73	1.425	CESATE* (1)	194	8.277
cascina piatti	125	42	CAVIAGA	73	255	cascina selva	197	88
case sparse	—	56	MUZZA PIACENTINA	73	31	case sparse	—	64
			SOLTARICO	73	52	CINISELLO BALSAMO	163/146	80.757
CASTANO PRIMO	191/136	9.451	cascina rivoltelle	62	24	CINISELLO BALSAMO	163/146	80.757
CASTANO PRIMO	191/165	9.276	case sparse	—	66	CINISELLO BALSAMO* (1)	154	80.757
ARESE (1)	172	27	CAVENAGO DI BRIANZA	181/167	4.694	case sparse	—	—
CASTANO PRIMO*	182	9.065	CAVENAGO DI BRIANZA	181/167	4.694	CISLIANO	135/118	2.596
cascina cornarina	185	20	CAVENAGO DI BRIANZA*	176	4.689	CISLIANO	135/118	2.596
cascina saronna	182	80	case sparse	—	5	BESTAZZO	124	250
casello ferroviario	169	32				CISLIANO*	128	2.083
case sparse	—	52	CERIANO LAGHETTO	229/214	4.861	molinetto	134	18
PONTE (2)	180/136	175	CERIANO LAGHETTO	229/214	4.861	roncaglia	130	14
molino al ponte	139	49	CERIANO LAGHETTO* (1)	216	3.760	san giacomo	130	15
montagnone	151	48	DAL POZZO (2)	217	640	san pietro	124	44
case sparse	—	78	VILLAGGIO BROLLO (3)	215	438			
			case sparse	—	23			
CASTELNUOVO BOCCA D'ADDA	49/40	1.711	CERNUSCO SUL NAVIGLIO	144/123	24.962			
CASTELNUOVO BOCCA D'ADDA	49/40	1.711	CERNUSCO SUL NAVIGLIO	144/123	24.962			
CASTELNUOVO BOCCA D'ADDA*	49	1.473	CERNUSCO SUL NAVIGLIO* (1)	134	24.665			
la costa	46	17	cascina gaggiolo	132	63			
			cascina olmo	133	48			

segue TAV. 2 - **Altitudine e popolazione residente dei Comuni, delle frazioni geografiche e delle località abitate**

COMUNI FRAZIONI GEOGRAFICHE LOCALITÀ ABITATE	Altitudine m	Popolazione residente	COMUNI FRAZIONI GEOGRAFICHE LOCALITÀ ABITATE	Altitudine m	Popolazione residente	COMUNI FRAZIONI GEOGRAFICHE LOCALITÀ ABITATE	Altitudine m	Popolazione residente
scanna	128	23	CORBETTA	147/127	12.506	CORNOVECCHIO	54/39	264
varesina	134	28	CORBETTA	147/127	12.506	CORNOVECCHIO	54/39	264
case sparse	—	121	CERELLO - BATTUELLO	131	845	CORNOVECCHIO*	52	161
CODOGNO	71/56	15.161	CORBETTA*	140	10.557	campagnola	41	17
CODOGNO	71/56	15.161	SORIANO	135	326	castellina	44	28
CODOGNO* (1)	57	14.290	cascina balzarotti	134	91	goretti	44	18
MAIOCCA	58	192	cascina beretta	144	39	moriane basse	41	21
TRIULZA	57	262	cascina cantaluppa	133	42	case sparse	—	19
caselnuovo	60	19	cascina cantona	134	29	CORREZZANA	293/243	1.300
catanzino	62	22	cascina preloreto	134	55	CORREZZANA	293/243	1.300
cavecchia	63	18	cascina prepositurale	137	12	CORREZZANA*	255	912
cucca	63	24	cascina santa sofia	132	59	rancaello	285	44
ferlora	60	16	cascina zucca	129	18	regondella	261	84
molino nuovo	61	13	case sparse	—	433	villa allegranza	283	107
sigola (2)	58	16	CORMANO	153/145	19.247	case sparse	—	153
schiappetta	62	22	CORMANO	153/145	19.247	CORSICO	121/113	42.469
case sparse	—	267	CORMANO* (1)	149	19.144	CORSICO	121/113	42.469
COGLIATE	243/220	6.499	mangiagalli	151	103	CORSICO* (1)	115	42.459
COGLIATE	243/220	6.499	case sparse	—	—	case sparse	—	10
COGLIATE* (1)	236	6.499	CORNAREDO	150/132	15.623	CORTE PALASIO	72/62	1.108
case sparse	—	—	CORNAREDO	150/132	15.623	CORTE PALASIO	72/62	1.108
COLOGNO MONZESE	142/130	52.440	CORNAREDO* (1)	140	15.609	CADILANA	70	366
COLOGNO MONZESE	142/130	52.440	case sparse	—	14	PRADA	69	65
COLOGNO MONZESE* (1)	131	52.389	CORNATE D'ADDA	252/150	7.767	TERRAVERDE - CORTE PALASIO*	69	500
cavarossa	137	51	CORNATE D'ADDA	252/150	7.767	bocchirale	72	20
case sparse	—	—	CORNATE D'ADDA*	236	6.831	casellario	68	10
COLTURANO	93/80	963	PORTO D'ADDA	240	554	dosso	68	22
COLTURANO	93/80	963	cascina pozzona	237	26	ronchi	69	24
BALBIANO	89	500	cascina riva	233	50	san giorgio (1)	69	12
COLTURANO	92	448	cascina savina	251	19	case sparse	—	89
municipio*	90	15	porto inferiore	188	58	CRESPIATICA	77/67	1.296
case sparse	—	—	villa paradiso	217	146	CRESPIATICA	77/67	1.296
COMAZZO	107/82	932	case sparse	—	83	CRESPIATICA*	76	1.113
COMAZZO	107/82	932	CORNEGLIANO LAUDENSE	79/76	1.509	TORMO	73	88
COMAZZO*	98	495	MUZZA SANT'ANGELO	79/76	1.509	benzona	72	22
LAVAGNA	105	289	CORNEGLIANO LAUDENSE	77	131	cascina casaletti	72	14
bocchi	92	40	MUZZA SANT'ANGELO*	78	1.184	palo statale	72	44
rossate	103	23	campolungo	79	24	case sparse	—	15
case sparse	—	85	codognino	78	38	CUGGIONO	168/121	6.787
CONCOREZZO	184/160	12.330	pappinetta	77	20	CUGGIONO	168/121	6.787
CONCOREZZO	184/160	12.330	sesmone	78	59	CUGGIONO*	157	6.640
CONCOREZZO*	171	11.968	case sparse	—	53	case sparse	—	147
MALCANTONE - BRAMBILLA (1)	170	139	CORNO GIOVINE	56/42	1.248	CUSAGO	132/118	1.733
cascina autunno	179	31	CORNO GIOVINE	56/42	1.248	CUSAGO	132/118	1.733
cascina baragiola	175	43	CORNO GIOVINE* (1)	50	1.096	CUSAGO*	126	1.301
cascina beretta	179	21	mezzano passone di sopra	44	40	MONZORO	128	228
cascina campaccio	179	65	mezzano passone di sotto	42	26	cascina cusago di sotto	124	60
cascina cassinetta	180	26	case sparse	—	86	cascina fornace	127	36
case sparse	—	37				cascina naviglietto	124	12
						cascina robaione	122	21
						cascina stampa	126	16

segue TAV. 2 - **Altitudine e popolazione residente dei Comuni, delle frazioni geografiche e delle località abitate**

COMUNI FRAZIONI GEOGRAFICHE LOCALITÀ ABITATE	Altitudine m	Popolazione residente	COMUNI FRAZIONI GEOGRAFICHE LOCALITÀ ABITATE	Altitudine m	Popolazione residente	COMUNI FRAZIONI GEOGRAFICHE LOCALITÀ ABITATE	Altitudine m	Popolazione residente
<i>case sparse</i>	—	59	GARBAGNATE MILANESE	190/167	23.911	GUDO VISCONTI	116/111	576
CUSANO MILANINO	156/148	21.742	GARBAGNATE MILANESE	190/167	23.911	GUDO VISCONTI	116/111	576
CUSANO MILANINO	156/148	21.742	CASCINA BISCIA (1)	190	31	GUDO VISCONTI*	111	498
CUSANO MILANINO* (1)	152	21.742	GARBAGNATE MILANESE* (1)	179	23.849	lucina	112	12
<i>case sparse</i>	—	—	<i>case sparse</i>	—	31	<i>case sparse</i>	—	66
DAIRAGO	200/186	4.052	GESSATE	159/133	3.871	INVERUNO	174/156	7.542
DAIRAGO	200/186	4.052	GESSATE	159/133	3.871	INVERUNO	174/156	7.542
DAIRAGO*	194	4.018	GESSATE*	144	3.506	FURATO	161	853
cascina maddalena	190	19	VILLA FORNACI (1)	136	94	INVERUNO*	161	6.689
<i>case sparse</i>	—	15	bellana	135	27	<i>case sparse</i>	—	—
DESIO	210/180	33.282	bonesana	142	47	INZAGO	150/125	8.112
DESIO	210/180	33.282	cassinello	150	28	INZAGO	150/125	8.112
DESIO* (1)	196	33.247	gnocco	136	73	INZAGO*	137	6.999
MOLINELLO (2)	208	35	pane'	134	10	VILLAGGIO RESIDENZIALE	129	716
<i>case sparse</i>	—	—	trombettina	133	28	cascina chiossone	140	26
DRESANO	92/87	2.152	zona industriale	145	33	cascina moneta	133	20
DRESANO	92/87	2.152	<i>case sparse</i>	—	25	cascina morosina	130	31
DRESANO* (1)	92	2.146	GIUSSANO	316/225	20.041	cascina pignone	140	74
<i>case sparse</i>	—	6	GIUSSANO	316/225	20.041	cascina pirogalla	130	18
FOMBIO	60/45	1.503	GIUSSANO* (1)	260	20.041	<i>case sparse</i>	—	228
FOMBIO	60/45	1.503	<i>case sparse</i>	—	—	LACCHIARELLA	100/90	6.021
FOMBIO*	57	897	GORGONZOLA	140/123	14.646	LACCHIARELLA	100/90	6.021
RETEGNO (1)	59	545	GORGONZOLA	140/123	14.646	CASIRATE OLONA	91	154
girola I e II	46	26	GORGONZOLA* (1)	133	14.447	LACCHIARELLA*	98	5.427
<i>case sparse</i>	—	35	cascina cantona	127	14	METTONE	95	108
GAGGIANO	123/108	6.928	cascina nuova	136	38	VILLAMAGGIORE	94	108
GAGGIANO	123/108	6.928	cascina vergani	135	15	adelina	94	22
BARATE	113	93	<i>case sparse</i>	—	132	cadenzza	95	22
FAGNANO	122	39	GRAFFIGNANA	119/64	2.351	cascina villamaggiore	94	35
GAGGIANO*	117	5.722	GRAFFIGNANA	119/64	2.351	centenara	96	23
SAN VITO	121	296	GRAFFIGNANA*	67	2.147	concorezzo	96	37
VIGANO	113	447	accuse	74	89	decima	95	17
cascina cattabrega	117	18	terme (1)	111	16	mentirate	98	21
cascina cornaggera	119	13	vimagano - molina	72	33	stazione radio	95	17
cascina donato del conte	117	19	<i>case sparse</i>	—	66	<i>case sparse</i>	—	30
cascina grande	110	14	GREZZAGO	189/169	1.297	LAINATE	184/163	18.801
cascina guzzafame	114	11	GREZZAGO	189/169	1.297	LAINATE	184/163	18.801
cascina montano	115	34	GREZZAGO*	180	1.297	LAINATE* (1)	176	18.564
cascina nibbio	115	26	<i>case sparse</i>	—	—	cascina villa	163	209
cascina rosa	119	26	GUARDAMIGLIO	51/46	2.602	<i>case sparse</i>	—	28
cascina san pietro	113	25	GUARDAMIGLIO	51/46	2.602	LAZZATE	269/246	5.404
cascina sporzano	112	18	GUARDAMIGLIO*	49	2.182	LAZZATE	269/246	5.404
isola bettolina	119	44	VALLORIA	51	211	LAZZATE* (1)	257	5.325
<i>case sparse</i>	—	83	cannette	48	17	cascina solaro	247	79
GALGAGNANO	88/71	331	cascina novella	48	15	<i>case sparse</i>	—	—
GALGAGNANO	88/71	331	chierichezze	50	38	LEGNANO	227/192	49.687
GALGAGNANO*	86	285	la foppa	49	12	LEGNANO	227/192	49.687
cascina cagnola	74	18	<i>case sparse</i>	—	127	LEGNANO* (1)	199	49.566
<i>case sparse</i>	—	28				<i>case sparse</i>	—	121

segue TAV. 2 - Altitudine e popolazione residente dei Comuni, delle frazioni geografiche e delle località abitate

COMUNI FRAZIONI GEOGRAFICHE LOCALITÀ ABITATE	Altitudine m	Popolazione residente	COMUNI FRAZIONI GEOGRAFICHE LOCALITÀ ABITATE	Altitudine m	Popolazione residente	COMUNI FRAZIONI GEOGRAFICHE LOCALITÀ ABITATE	Altitudine m	Popolazione residente
LENTATE SUL SEVESO . . .	286/217	13.273	cascina rampina	62	29	il cavo	43	25
LENTATE SUL SEVESO	286/217	13.273	case sparse	—	82	case sparse	—	34
BIRAGO - CAMMAGO	253	4.325	LOCATE DI TRIULZI	99/92	6.586	MACHERIO	236/204	6.581
BRUGHERONE (1)	260	52	GNIGNANO	96/92	140	MACHERIO	236/204	6.581
CASONE (2)	231	127	GNIGNANO (1)	92	90	MACHERIO* (1)	215	6.567
CIMNAGO	267	531	cascina morazzano	94	21	case sparse	—	14
LENTATE SUL SEVESO*	250	6.723	cascina resentera	93	18	MAGENTA	145/104	23.825
SAN LUIGI (2)	235	399	case sparse	—	11	MAGENTA	145/104	23.825
bragiola	269	46	LOCATE DI TRIULZI	99/93	6.358	MAGENTA* (1)	138	23.261
cazzani	266	16	LOCATE DI TRIULZI*	96	6.225	cascina mainaga	137	29
la botanica	249	31	cascina collarete	94	15	cascina santa maria rosa	133	18
mattarella	242	57	cascina fontana	96	46	case sparse	—	517
mocchiolo	263	119	cascina nesporedò	97	29	MAGNAGO	212/186	6.880
moncuoco	274	70	case sparse	—	43	MAGNAGO	212/186	6.880
quattro strade	269	107	MORO DI LOCATE	97/96	88	MAGNAGO* (1)	197	6.801
case sparse	—	670	MORO DI LOCATE (2)	97	85	case sparse	—	79
LESMO	252/185	5.157	case sparse	—	3	MAGRAGO	72/62	1.044
LESMO	252/185	5.157	LODI	87/65	43.282	MAGRAGO	72/62	1.044
LESMO* (1)	241	5.116	LODI	87/65	43.282	BASIASCO	69	341
azienda agricola	210	18	FONTANA	70	43	MAIRAGO*	69	542
baraggia	236	21	LODI*	87	41.338	cascina codazza	70	12
case sparse	—	2	OLMO	76	230	cascina gudìo	69	25
LIMBIATE	215/174	32.658	SAN GRATO (1)	80	589	cascina rometta	68	44
LIMBIATE	215/174	32.658	baroncina	78	23	molino nuovo	71	12
LIMBIATE* (1)	187	31.120	boccalera	80	22	case sparse	—	68
VILLAGGIO DEL SOLE (2)	189	1.357	bottedo	80	42	MALEO	61/40	3.425
chalet del laghetto	187	90	casa san giuseppe	76	20	MALEO	61/40	3.425
fornace della croce	210	35	calvelzano	81	31	CASENUOVE	56	78
villaggio groane	205	33	cavrigo	76	25	MALEO*	58	2.955
villaggio lombra	180	23	comella	70	20	campolandrone	49	22
case sparse	—	—	isola maggiore	83	16	cavarezza vecchia	54	19
LISCATE	119/105	1.564	marescalca	78	19	chiesuolo	57	40
LISCATE	119/105	1.564	mozzanica	70	36	pozzo	56	37
LISCATE*	115	1.199	paderno	84	29	ronchi	53	29
cascina belvedere	107	16	pesalupo	70	28	sigola (1)	58	22
cascina besozza	106	12	polledra	80	23	villaggio trivulzio	61	62
cascina grande	114	21	portadore alto	78	19	case sparse	—	161
cascina nuova	114	18	riolo	72	106	MARCALLO CON CASONE	157/140	4.890
via don gnocchi	109	35	spolverera	70	22	MARCALLO	157/140	4.890
viale papa giovanni xxiii	118	54	tovaiera	80	20	CASONE	153	868
via martiri della liberta'	115	71	tre cascine	69	33	MARCALLO* (1)	147	3.971
case sparse	—	138	vigadore	70	19	case sparse	—	51
LISSONE	216/181	30.276	case sparse	—	529	MARUDO	79/76	795
LISSONE	216/181	30.276	LODI VECCHIO	86/78	5.731	MARUDO	79/76	795
LISSONE* (1)	191	27.176	LODI VECCHIO	86/78	5.731	MARUDO*	77	760
SANTA MARGHERITA (2)	205	3.100	LODI VECCHIO*	82	5.480	case sparse	—	35
case sparse	—	—	cascina comune e gabetto	84	15	MARCASTORNA	45/40	102
LIVRAGA	70/62	2.448	cascina gallinazza (1)	84	11	MARCASTORNA	45/40	102
LIVRAGA	70/62	2.448	cascina galdane	82	27	MARCASTORNA*	45	43
CA' DE' MAZZI	68	121	cascina lavagna	86	30			
LIVRAGA*	67	1.927	cascina malgarotta	85	13			
PANTIGLIATE	65	158	cascina san marco	84	18			
SAN LAZZARO	68	70	case sparse	—	137			
cascina fiandra	66	26	MACCASTORNA	45/40	102			
cascina granati	68	35	MACCASTORNA	45/40	102			
			MACCASTORNA*	45	43			

segue TAV. 2 - **Altitudine e popolazione residente dei Comuni, delle frazioni geografiche e delle località abitate**

COMUNI FRAZIONI GEOGRAFICHE LOCALITÀ ABITATE	Altitudine <i>m</i>	Popolazione residente	COMUNI FRAZIONI GEOGRAFICHE LOCALITÀ ABITATE	Altitudine <i>m</i>	Popolazione residente	COMUNI FRAZIONI GEOGRAFICHE LOCALITÀ ABITATE	Altitudine <i>m</i>	Popolazione residente
MASATE	171/142	1.640	MELETI	52/39	501	<i>case sparse</i>	—	—
MASATE	171/142	1.640	MELETI	52/39	501	MONTANASO LOMBARDO.	84/68	1.461
MASATE*	153	1.609	MELETI*	40	252	MONTANASO LOMBARDO . .	84/68	1.461
cascina nuova	146	17	cascinazza	49	15	ARCAGNA	83	166
cascina san naborre	147	11	cavetta	41	149	SAN GRATO (1)	80	29
<i>case sparse</i>	—	3	santa giulitta	45	29	MONTANASO LOMBARDO*	83	1.060
MASSALENGO	77/72	2.680	<i>case sparse</i>	—	56	belgiardino	70	30
MASSALENGO	77/72	2.680	MELZO.	125/113	17.996	cabina edison	83	18
MASSALENGO*	76	1.597	MELZO	125/113	17.996	mazzucca	83	20
MOTTA VIGANA	73	974	MELZO*	118	17.823	muzza (2)	83	17
badia	76	18	cascina castagna	115	19	pantanasco	83	46
lanfroia	75	31	cascina moneta	119	21	<i>case sparse</i>	—	75
paderno	76	16	<i>case sparse</i>	—	133	MONZA	200/144	123.145
tripoli	76	22	MERLINO	101/80	759	MONZA	200/144	123.145
<i>case sparse</i>	—	22	MERLINO	101/80	759	MONZA* (1)	162	122.541
MEDA	269/211	20.470	MARZANO	95	183	cascina gera	165	44
MEDA	269/211	20.470	MERLINO*	101	420	cascina giardini	152	24
MEDA* (1)	221	20.455	VAIANO	101	85	cascina nuova	150	71
cava d'argilla	252	15	<i>case sparse</i>	—	71	cascina san bernardo	167	21
<i>case sparse</i>	—	—	MESERO.	157/142	2.730	mirabello	175	113
MEDIGLIA.	103/89	6.170	MESERO	157/142	2.730	molino asciutto	176	14
TRIGINTO	103/89	6.170	MESERO*	154	2.612	via san damiano	151	34
BETTOLINO	102	135	cascina moroni	148	28	<i>case sparse</i>	—	283
BUSTIGHERA	91	297	<i>case sparse</i>	—	90	MORIMONDO.	116/82	1.013
MEDIGLIA	92	873	MEZZAGO.	233/206	2.719	MORIMONDO	116/82	1.013
MOMBRETTO	100	1.583	MEZZAGO	233/206	2.719	CASELLE	112	165
ROBBIANO (1)	97	806	MEZZAGO*	219	2.627	FALLAVECCHIA	107	208
SAN MARTINO OLEARO	97	252	OROBONA (1)	230	92	MORIMONDO*	109	276
TRIGINTO*	95	1.086	<i>case sparse</i>	—	—	cascina basiano	108	57
VIGLIANO (2)	100	514	MILANO.	147/102	1.604.773	cascina cerina di sopra	97	31
baguttino (3)	96	7	MILANO	147/102	1.604.773	cascina cerina di sotto	89	20
bettola vercelli	102	34	CHIARAVALLE MILANESE	102	542	cascina conca	107	20
borgonuovo	90	20	FIGINO (1)	138	1.604	cascina coronate	109	38
bruzzano	97	15	MILANO* (2)	122	1.601.797	cascina fiorentina	95	29
caluzzano	90	95	QUINTO SOLE	104	251	cascina fornace	106	15
canobbio	96	17	amata	105	18	cascina nuova di campagna	100	16
centro artigianale	93	20	assiano	126	24	cascina perdono	109	28
cooperativa larice	93	36	fornace san marcaccio	113	16	molino dell'ospitale	89	21
gavazzo	98	19	guascona	123	70	<i>case sparse</i>	—	89
maiocca	92	30	guasconcina	121	21	MOTTA VISCONTI.	104/71	5.249
molinazzo	89	23	malandra	127	27	MOTTA VISCONTI	104/71	5.249
pizzo	95	14	mare	109	33	MOTTA VISCONTI*	100	5.190
quattro strade	100	59	moirano	126	13	<i>case sparse</i>	—	59
saresano	100	16	san bernardo	105	18	MUGGIO'	186/161	18.796
vaianello	100	47	triulza	144	17	MUGGIO'	186/161	18.796
villazurli	95	65	<i>case sparse</i>	—	322	MUGGIO* (1)	186	18.469
<i>case sparse</i>	—	107	MISINTO	252/230	3.424	cascina prati	176	21
MELEGNANO.	94/80	18.495	MISINTO	252/230	3.424	cascina santa caterina	161	171
MELEGNANO	94/80	18.495	CASCINA NUOVA (1)	236	508	polveriera	181	78
MELEGNANO* (1)	88	18.372	MISINTO*	252	2.877	<i>case sparse</i>	—	57
cascina martina	92	75	cascina sant'andrea	242	39	MULAZZANO.	93/83	3.168
cascina silva	90	19	MULAZZANO.	93/83	3.168	MULAZZANO	93/83	3.168
<i>case sparse</i>	—	29	CASOLTA	84	85	CASOLTA	84	85

segue TAV. 2 - Altitudine e popolazione residente dei Comuni, delle frazioni geografiche e delle località abitate

COMUNI FRAZIONI GEOGRAFICHE LOCALITÀ ABITATE	Altitudine m	Popolazione residente	COMUNI FRAZIONI GEOGRAFICHE LOCALITÀ ABITATE	Altitudine m	Popolazione residente	COMUNI FRAZIONI GEOGRAFICHE LOCALITÀ ABITATE	Altitudine m	Popolazione residente
CASSINO D'ALBERI	92	549	cascina torre	101	35	PANTIGLIATE	107/100	4.166
MULAZZANO*	91	1.517	case sparse	—	3	PANTIGLIATE	107/100	4.166
QUARTIANO	86	841	ORIO LITTA	67/51	1.743	PANTIGLIATE* (1)	104	4.107
cascina isola balba	86	53	ORIO LITTA	67/51	1.743	cascina crosina	107	23
cascina mongattino	85	23	ORIO LITTA*	63	1.644	cascina nuova	106	20
cascina sabbione	86	28	cascina marmora	66	50	case sparse	—	16
cascina virolo	88	19	case sparse	—	49	PARABIAGO	189/166	21.711
roncomarzo	87	28	ORNAGO	195/179	2.286	PARABIAGO	189/166	21.711
case sparse	—	25	ORNAGO	195/179	2.286	PARABIAGO* (1)	184	15.967
NERVIANO	185/162	15.543	ORNAGO*	193	1.925	SAN LORENZO (2)	182	2.246
NERVIANO	185/162	15.543	cascina rossino	194	105	VILLAPIA	170	635
CANTONE	168	392	sanatorio di ornago (1)	184	11	VILLASTANZA	174	2.804
GARBATOLA	173	1.394	santuario di ornago	191	135	case sparse	—	59
NERVIANO* (1)	175	13.122	case sparse	—	110	PAULLO	98/92	7.851
SAN LORENZO (2)	182	44	OSPEDALETTO LODIGIANO	66/49	1.426	PAULLO	98/92	7.851
VILLANOVA	177	268	OSPEDALETTO LODIGIANO	66/49	1.426	PAULLO*	97	7.668
ponte villoresi	178	27	OSPEDALETTO LODIGIANO*	64	1.328	cascina bentivoglio	98	20
case sparse	—	296	cascina mandella	65	17	cascina cossaghetto	94	8
NOSATE	190/138	635	cascina villafranca di sopra	65	52	cascina cossago	94	17
NOSATE	190/138	635	case sparse	—	29	cascina ronco	98	17
NOSATE*	177	537	OSSAGO LODIGIANO	73/67	1.010	cascina villambra	94	22
cascina del ponte di castano	139	15	OSSAGO LODIGIANO	73/67	1.010	conterico inferiore	98	20
case sparse	—	83	OSSAGO LODIGIANO*	71	845	conterico superiore	98	35
NOVA MILANESE	182/161	19.707	cascina bruseda	72	33	case sparse	—	44
NOVA MILANESE	182/161	19.707	cascina ceppeda	72	29	PERO	150/140	10.781
NOVA MILANESE* (1)	175	19.619	case sparse	—	103	PERO	150/140	10.781
via prealpi	182	88	OSSONA	163/149	3.325	PERO* (1)	144	10.781
case sparse	—	—	OSSONA	163/149	3.325	case sparse	—	—
NOVATE MILANESE	150/139	20.484	ASMONTE	158	88	PESCHIERA BORROMEO	111/93	13.353
NOVATE MILANESE	150/139	20.484	OSSONA*	156	3.185	BETTOLA	109/93	9.400
NOVATE MILANESE* (1)	148	20.333	case sparse	—	52	BELLARIA (1)	99	253
case sparse	—	151	OZZERO	116/85	1.283	BETTOLA - ZELOFOROMAGNO*	101	7.344
NOVIGLIO	113/101	1.324	OZZERO	116/85	1.283	MEZZATE	108	1.552
NOVIGLIO	113/101	1.324	OZZERO*	107	921	brusada (2)	96	17
MAIRANO*	105	122	SORIA VECCHIA	90	109	mirazzano	103	38
NOVIGLIO	107	366	bugo	114	53	monasterolo	103	29
SANTA CORINNA	103	581	cagnola	96	17	peschiera borromeo	103	74
TAINATE	109	68	soria nuova	89	27	case sparse	—	93
cascina castellazzo	111	29	case sparse	—	156	LINATE	110/103	1.057
cascina conago	103	18	PADERNO DUGNANO	177/153	39.129	LINATE (3)	107	1.022
cascina conigo	104	20	PADERNO DUGNANO	177/153	39.129	boscana	104	15
cascina gibera	110	21	PADERNO DUGNANO* (1)	163	38.900	topicco	106	20
cascina guastalla	106	19	case sparse	—	229	case sparse	—	—
cascina rovina	108	14	OPERA	103/96	11.485	SAN BOVIO	111/105	2.896
cascina tavernasco	107	32	OPERA	103/96	11.485	SAN BOVIO - SAN FELICE (4)	111	2.768
case sparse	—	34	NOVERASCO - SPORTING	102	2.411	borsani	108	19
OPERA	103/96	11.485	MIRASOLE	101	8.991	fiorano	105	22
OPERA	103/96	11.485	OPERA* (1)	101	8.991	longhignana	111	66
NOVERASCO - SPORTING	102	2.411	cascina folla	100	17	case sparse	—	21
MIRASOLE	101	8.991	cascina montalbano	100	28			

segue TAV. 2 - Altitudine e popolazione residente dei Comuni, delle frazioni geografiche e delle località abitate

COMUNI FRAZIONI GEOGRAFICHE LOCALITÀ ABITATE	Altitudine m	Popolazione residente	COMUNI FRAZIONI GEOGRAFICHE LOCALITÀ ABITATE	Altitudine m	Popolazione residente	COMUNI FRAZIONI GEOGRAFICHE LOCALITÀ ABITATE	Altitudine m	Popolazione residente
PESSANO CON BORNAGO	156/142	4.608	POZZUOLO MARTESANA*	121	3.278	RODANO	124/107	2.396
PESSANO CON BORNAGO	156/142	4.608	TRECELLA	123	1.982	LUCINO	124/107	2.396
CASCINA VALERA (1)	150	121	cascina piola	123	23	CASSIGNANICA	108	95
PESSANO CON BORNAGO*	148	4.248	cascina san giuseppe	120	33	LUCINO - RODANO*	112	1.395
cascina bosco	146	33	cascina solcia	126	31	MILLE PINI	112	715
cascina canepa	150	78	cascina vitali	121	21	POBBIANO (1)	116	70
cascina lodola	142	38	case sparse	—	62	briavacca	112	20
cascina novellana	142	28	PREGNANA MILANESE	158/148	5.438	civasco	112	27
castiona	152	50	PREGNANA MILANESE	158/148	5.438	panzone	108	15
case sparse	—	12	PREGNANA MILANESE* (1)	154	5.322	case sparse	—	59
PIEVE EMANUELE	100/90	8.768	cascina duomo	148	22	RONCELLO	202/184	1.476
PIEVE EMANUELE	100/90	8.768	cascina fabriziana	153	60	RONCELLO	202/184	1.476
FIZZONASCO (1)	99	1.565	case sparse	—	34	RONCELLO*	196	1.459
PIEVE EMANUELE* (2)	97	7.127	RENATE	333/281	3.280	case sparse	—	17
pizzabrassa	93	22	RENATE	333/281	3.280	RONCO BRIANTINO	255/239	1.816
tolcinasco	98	30	RENATE* (1)	314	3.236	RONCO BRIANTINO	255/239	1.816
case sparse	—	24	case sparse	—	44	RONCO BRIANTINO*	247	1.722
PIEVE FISSIRAGA	83/73	808	RESCALDINA	238/212	11.474	cascina amore	254	13
PIEVE FISSIRAGA	83/73	808	RESCALDINA	238/212	11.474	case sparse	—	81
PIEVE FISSIRAGA*	76	396	RESCALDINA*	220	11.474	ROSATE	112/100	3.242
andreola	75	23	case sparse	—	—	ROSATE	112/100	3.242
casale sant'antonio	77	23	RHO	169/141	50.666	ROSATE*	107	2.919
castagna	77	30	RHO	169/141	50.666	canobbia	112	22
europa - farmacia	77	124	RHO* (1)	158	50.373	cavoletto	104	16
gervasina	74	30	cascina bruciata	168	115	gaggianese	111	33
malguzzana	74	37	cascina ghisolfa	143	31	longona	111	36
mascarina	80	30	molino prepositurale	155	30	malpaga	105	24
pezzolo	78	37	case sparse	—	117	melghera	105	17
case sparse	—	78	ROBECCHETTO CON INDUNO	176/126	3.722	rota	105	24
PIOLTELLO	129/109	30.098	ROBECCHETTO CON INDUNO	176/126	3.722	case sparse	—	151
PIOLTELLO	129/109	30.098	ROBECCHETTO CON INDUNO* (1)	172	3.443	ROZZANO	107/97	38.230
PIOLTELLO* (1)	122	29.780	cascina induno	160	31	ROZZANO	107/97	38.230
VILLAGGIO VITTORIO VENETO (2)	116	86	cascina padregnana	137	64	ROZZANO* (1)	103	38.160
rugacesio	116	163	cascina padregnana	137	26	cascina torriggio	102	40
case sparse	—	69	case sparse	—	158	case sparse	—	30
POGLIANO MILANESE	171/160	6.720	ROBECCO SUL NAVIGLIO	132/100	4.567	SALERANO SUL LAMBRO	83/72	1.549
POGLIANO MILANESE	171/160	6.720	ROBECCO SUL NAVIGLIO	132/100	4.567	SALERANO SUL LAMBRO	83/72	1.549
POGLIANO MILANESE* (1)	164	6.657	CARPENZAGO	132	112	SALERANO SUL LAMBRO*	77	1.496
molino san giulio	160	40	CASCINAZZA	122	209	cascina ghione	81	14
case sparse	—	23	CASTELLAZZO DE' BARZI	131	350	cascina vistarina	81	22
POZZO D'ADDA	172/151	2.328	CASTERNO	128	491	case sparse	—	17
POZZO D'ADDA	172/151	2.328	ROBECCO SUL NAVIGLIO*	129	2.930	SAN COLOMBANO AL LAMBRO	147/57	7.145
BETTOLA	155	1.344	cascina bassana	125	35	SAN COLOMBANO AL LAMBRO	147/57	7.145
POZZO D'ADDA*	164	938	cascina borsinotta	124	31	SAN COLOMBANO AL LAMBRO*	80	6.707
cavallasco	169	46	cascina tangola	129	22	belfuggito	75	20
case sparse	—	—	case sparse	—	387	bovera	76	25
POZZUOLO MARTESANA	127/110	5.535	POZZUOLO MARTESANA	127/110	5.535	costa cornaggia	73	39
POZZUOLO MARTESANA	127/110	5.535	BISENTRATE	114	105			

segue TAV. 2 - **Altitudine e popolazione residente dei Comuni, delle frazioni geografiche e delle località abitate**

COMUNI FRAZIONI GEOGRAFICHE LOCALITÀ ABITATE	Altitudine m	Popolazione residente	COMUNI FRAZIONI GEOGRAFICHE LOCALITÀ ABITATE	Altitudine m	Popolazione residente	COMUNI FRAZIONI GEOGRAFICHE LOCALITÀ ABITATE	Altitudine m	Popolazione residente
costa dei grossi	84	11	case sparse	—	244	SAN VITTORE OLONA	207/183	6.657
madonna dei monti	144	44						
mariotto	57	46	SAN ROCCO AL PORTO	53/43	3.110	SAN VITTORE OLONA	207/183	6.657
moccia	135	19						
mostiola	67	93	SAN ROCCO AL PORTO	53/43	3.110	SAN VITTORE OLONA* (1)	197	6.630
san bruno	69	19				case sparse	—	27
case sparse	—	122	MEZZANA CASATI	45	35	SAN ZENONE AL LAMBRO	88/77	1.697
SAN DONATO MILANESE	105/93	31.962	SAN ROCCO AL PORTO*	47	2.385			
SAN DONATO MILANESE	105/93	31.962	alberelle	48	43	SAN ZENONE AL LAMBRO	88/77	1.697
POASCO (1)	102	283	campagna	48	28			
SAN DONATO MILANESE* (2)	102	31.312	case corvi	48	29	SANTA MARIA IN PRATO	78	269
SORIGHERIO	103	210	casino	44	12	SAN ZENONE AL LAMBRO*	83	1.237
bagnolo	102	35	contesse	45	26	VILLA BISSONE (1)	86	89
monticello	98	41	moientina	47	28	cascina cassinetta	85	22
tecchione	100	29	mortizzola	46	37	cascina gallinazza (2)	84	19
case sparse	—	52	pontini	47	42	ceregallo	86	56
SAN FIORANO	57/45	1.525	san disasio est	45	15	case sparse	—	5
SAN FIORANO	57/45	1.525	san disasio ovest	46	49	SECUGNAGO	69/66	1.588
SAN FIORANO*	56	1.319	san francesco - san pietro	48	164	SECUGNAGO	69/66	1.588
campono	47	15	san sisto	43	20	SECUGNAGO*	68	1.355
corradina	53	16	zappellone	49	35	cantoniera	68	20
lazzaretto	57	59	case sparse	—	162	cascina sant'ignazio	68	37
regone	46	21	SANT'ANGELO LODIGIANO	103/60	11.412	stazione	67	104
case sparse	—	95	SANT'ANGELO LODIGIANO	103/60	11.412	uggeri	66	44
SAN GIORGIO SU LEGNANO	201/189	6.053	DOMODOSSOLA (1)	72	133	case sparse	—	28
SAN GIORGIO SU LEGNANO	201/189	6.053	MAIANO (2)	73	271	SEDRIANO	151/135	8.255
SAN GIORGIO SU LEGNANO* (1)	198	6.053	RANERA	72	162	SEDRIANO	151/135	8.255
case sparse	—	—	SANT'ANGELO LODIGIANO*	73	10.585	ROVEDA (1)	143	657
SAN GIULIANO MILANESE	102/80	30.163	cascina belfiorito	76	22	SEDRIANO* (2)	145	7.266
SAN GIULIANO MILANESE	102/80	30.163	cascina belfuggito	76	18	cascina durazzo	139	14
MEZZANO	95	40	cascina gibellina	74	26	cascina gattinara	149	22
PEDRIANO	92	277	cascina marudino	76	20	cascina legoratta	139	16
POASCO (1)	102	16	cascina musella	76	21	cascina nuova	145	27
SAN GIULIANO MILANESE* (2)	98	26.646	cascina nuova	74	16	cascina oldani	140	15
SESTO ULTERIANO (2)	100	2.697	case sparse	—	138	cascina scaravella	150	94
VIBOLDONE	97	174	SANTO STEFANO LODIGIANO	54/42	1.827	cascina san biagio	140	18
cascina cantalupo	98	19	REGONA (1)	43/42	17	via gagarin - alemagna	148	29
cascina castelletto	95	31	regona	42	17	case sparse	—	97
cascina rampina	93	31	case sparse	—	—	SEGRATE	125/107	30.507
cascina rancate	97	48	SANTO STEFANO LODIGIANO	54/42	1.810	SEGRATE	125/107	30.507
cascina rocca brivio	92	61	FRANCA - SAN ROCCO (2)	53	132	NOVEGRO	111	1.834
cascina santa brera	94	21	SANTO STEFANO LODIGIANO*	48	1.363	SEGRATE* (1)	115	25.058
montone - primavera	95	32	cascina san fedele	50	24	TREGAREZZO - SAN FELICE (2)	114	3.608
videserto	97	16	chiavicone	49	74	case sparse	—	7
case sparse	—	54	filolungo	47	32	SENAGO	186/157	17.556
SAN MARTINO IN STRADA	76/64	2.720	resmina II	47	15	SENAGO	186/157	17.556
SAN MARTINO IN STRADA	76/64	2.720	valmezzano	47	18	CASCINA NUOVA (1)	162	327
SAN MARTINO IN STRADA*	73	2.367	case sparse	—	152	CASCINA TRAVERSAGNA (1)	158	83
ca' de bolli	74	56	SANTO STEFANO TICINO	155/145	3.002	SENAGO* (2)	176	16.965
ca' del conte	71	23	SANTO STEFANO TICINO	155/145	3.002	cascina brodolini	159	43
sesto	74	30	SANTO STEFANO TICINO*	152	2.726	cascina san giuseppe	183	138
			cascina barera	147	34	case sparse	—	—
			cascina ranteghetta	149	16	SENNA LODIGIANA	65/47	2.107
			cascina ripoldo	148	16	CORTE SANT'ANDREA	56/49	67
			cascina vaiana	151	16	CORTE SANT'ANDREA	56	47
			cascina villa buon pastore	149	28			
			case sparse	—	166			

segue TAV. 2 - **Altitudine e popolazione residente dei Comuni, delle frazioni geografiche e delle località abitate**

COMUNI FRAZIONI GEOGRAFICHE LOCALITÀ ABITATE	Altitudine m	Popolazione residente	COMUNI FRAZIONI GEOGRAFICHE LOCALITÀ ABITATE	Altitudine m	Popolazione residente	COMUNI FRAZIONI GEOGRAFICHE LOCALITÀ ABITATE	Altitudine m	Popolazione residente
case sparse	—	20	SOMAGLIA	69/44	2.884	san giacomino	64	22
SENNA LODIGIANA	65/47	2.040	REGINA FITTAREZZA (1)	50/46	38	terranova	62	60
GUZZAFAME	48	187	cascina fittarezza	47	18	case sparse	—	15
MIRABELLO	59	565	case sparse	—	20	TREZZANO ROSA	188/160	1.473
SENNA LODIGIANA*	62	1.125	SOMAGLIA	69/44	2.846	TREZZANO ROSA	188/160	1.473
campagna	64	14	SAN MARTINO PIZZOLANO	60	508	TREZZANO ROSA*	170	1.469
ca' tittini	49	10	SOMAGLIA*	57	1.989	case sparse	—	4
malpaga	51	58	cascina campospino	44	19	TREZZANO SUL NAVIGLIO	120/111	17.685
case sparse	—	81	cascina careggio	60	24	TREZZANO SUL NAVIGLIO	120/111	17.685
SEREGNO	238/207	37.891	coste della chiesa (2)	65	—	TREZZANO SUL NAVIGLIO* (1)	116	17.636
SEREGNO	238/207	37.891	coste fagioli	69	41	cascina molino	114	15
CASCINA BANA (1)	207	82	mulino alberone	55	14	cascina terzago	118	25
SEREGNO* (2)	222	37.390	san marco	59	21	case sparse	—	9
cascina polo nord	231	22	san maurizio	58	37	TREZZO SULL'ADDA	228/134	10.313
donatello	236	23	sant'isidoro	59	18	TREZZO SULL'ADDA	228/134	10.313
orcelletto	236	242	sforza	59	22	TREZZO SULL'ADDA*	187	10.233
case sparse	—	132	case sparse	—	153	cascina figini	202	27
SESTO SAN GIOVANNI	147/130	95.833	SORDIO	88/84	1.429	case sparse	—	53
SESTO SAN GIOVANNI	147/130	95.833	SORDIO	88/84	1.429	TRIBIANO	99/90	1.019
SESTO SAN GIOVANNI* (1)	140	95.833	SORDIO* (1)	85	1.421	TRIBIANO	99/90	1.019
case sparse	—	—	case sparse	—	8	LANZANO	91	115
SETTALA	117/97	4.327	SOVICO	226/188	6.527	TRIBIANO	94	674
SETTALA	117/97	4.327	SOVICO	226/188	6.527	ZOATE	93	48
CALEPPIO	101	1.711	GREPPI (1)	209	332	mulino d'arese	94	19
PREMENUGO	110	547	SOVICO* (2)	221	6.160	puccini	93	47
SETTALA*	108	1.393	case sparse	—	35	case sparse* (1)	—	116
cascina calandrone	103	33	SULBIATE	244/206	2.303	TRIUGGIO	300/188	6.525
cascina cassinetta	102	16	SULBIATE	244/206	2.303	TRIUGGIO	300/188	6.525
cascina castelletto	107	27	SULBIATE* (1)	227	2.114	CANONICA	188	1.081
cascina conighetto	103	26	la ca'	206	121	TREGASIO	291	1.443
cascina gaita	101	19	case sparse	—	68	TRIUGGIO* (1)	231	3.402
cascina nuova	112	11	TAVAZZANO CON VILLAVESCO	87/73	3.464	cascina braghettona	270	17
case clur	107	281	TAVAZZANO	87/73	3.464	cascina sant'angelo	226	29
case sparse	—	263	MODIGNANO	85	197	cascina siberia	250	26
SETTIMO MILANESE	145/125	11.475	TAVAZZANO*	82	2.747	montemerlo	264	142
SETTIMO MILANESE	145/125	11.475	VILLAVESCO	83	250	villa sacro cuore (2)	270	15
SEGURO	132	1.484	bolenzano	87	16	zuccone robasacco	273	113
SETTIMO MILANESE* (1)	134	7.029	cascina antegnatica	83	14	case sparse	—	257
VIGHIGNOLO	139	1.721	muzzza (1)	83	58	TRUCCAZZANO	121/91	3.448
VILLAGGIO CAVOUR (2)	131	1.241	pezzolo	87	81	TRUCCAZZANO	121/91	3.448
case sparse	—	—	case sparse	—	101	ALBIGNANO	118	1.253
SEVESO	244/206	17.605	TERRANOVA DEI PASSERINI	65/59	671	CAVAIONE	107	278
SEVESO	244/206	17.605	FORNACI	65/59	671	CORNELIANO BERTARIO	101	307
SEVESO* (1)	211	17.605	BIRAGA	62	65	TRUCCAZZANO*	108	1.299
case sparse	—	—	CASCINE DEI PASSERINI	64	52	cascina buonpensiero (1)	101	9
SOLARO	216/201	9.366	FORNACI*	63	273	cascina magretta	114	20
SOLARO	216/201	9.366	MULAZZANA (1)	59	9	cascina pieve	104	19
INTROINI (1)	212	82	SAN GIACOMO	63	39	cascina rosina	103	38
SOLARO*	211	8.094	campagna	65	28	cascina rossa	120	18
VILLAGGIO BROLLO (2)	215	1.190	cascinette (2)	62	30	incugnate	113	53
case sparse	—	—	cascinotti	63	41	case sparse	—	154
			rovedaro	60	37			

segue TAV. 2 - Altitudine e popolazione residente dei Comuni, delle frazioni geografiche e delle località abitate

COMUNI FRAZIONI GEOGRAFICHE LOCALITÀ ABITATE	Altitudine m	Popolazione residente	COMUNI FRAZIONI GEOGRAFICHE LOCALITÀ ABITATE	Altitudine m	Popolazione residente	COMUNI FRAZIONI GEOGRAFICHE LOCALITÀ ABITATE	Altitudine m	Popolazione residente
TURANO LODIGIANO . . .	69/52	1.379	VAPRIO D'ADDA	172/129	6.080	VIGNATE	129/114	4.964
TURANO LODIGIANO	69/52	1.379	VAPRIO D'ADDA	172/129	6.080	VIGNATE	129/114	4.964
MELEGNANELLO	65	340	VAPRIO D'ADDA*	161	5.889	VIGNATE*	121	4.616
TURANO LODIGIANO*	68	817	cascina arbizzoni	163	17	cascina bianca	125	23
cascina bolchignano	60	12	cascina cavallasco	169	37	cascina cusana	127	20
cascina delle donne	62	33	cascina noce	167	31	cascina gudo	119	37
mairaga	66	31	cascina sioli	144	74	cascina san pedrino	117	155
molino terrenzano	67	46	case sparse	—	32	case sparse	—	113
case sparse	—	100						
			VAREDO	184/178	12.000	VILLA CORTESE	203/187	5.274
TURBIGO	176/129	7.239	VAREDO	184/178	12.000	VILLA CORTESE	203/187	5.274
TURBIGO	176/129	7.239	VAREDO* (1)	180	12.000	BUSTO GAROLFO (1)	187	71
TURBIGO* (1)	146	7.087	case sparse	—	—	VILLA CORTESE* (2)	190	5.193
gatta	141	53				case sparse	—	10
case sparse	—	99	VEDANO AL LAMBRO . . .	193/178	6.725	VILLANOVA DEL SILLARO	74/60	1.015
			VEDANO AL LAMBRO	193/178	6.725	VILLANOVA DEL SILLARO . . .	74/60	1.015
USMATE VELATE	297/206	5.944	VEDANO AL LAMBRO* (1)	187	6.725	BARGANO	72	486
USMATE	297/206	5.944	case sparse	—	—	LA GALEOTTA (1)	73	9
CORRADA	215	247				VILLANOVA DEL SILLARO*	69	284
USMATE* (1)	221	3.811	VEDUGGIO CON COLZANO	325/237	3.989	cascina chiaravalle	71	21
VELATE	231	1.406	VEDUGGIO CON COLZANO . . .	325/237	3.989	cascinetta del conte	69	29
bettolino	210	93	TREMOLADA	245	113	monticelli	73	45
cassinetta	231	17	VEDUGGIO CON COLZANO* (1) . . .	305	3.860	san tomaso	72	108
cazzu'	210	12	case sparse	—	16	case sparse	—	33
corte giulini	243	18				VILLASANTA	182/167	10.678
corte sant'anna	241	13	VERANO BRIANZA	291/215	7.975	VILLASANTA	182/167	10.678
dosso	280	27	VERANO BRIANZA	291/215	7.975	VILLASANTA* (1)	173	10.530
mongorio - tre case	242	99	AGLIATE (1)	217	146	spadit (2)	182	78
san carlo	216	36	VERANO BRIANZA* (2)	264	7.763	case sparse	—	70
valmora (2)	252	3	molino filo	223	35			
vega	215	63	molino resica	215	31	VIMERCATE	209/175	23.346
villa angioletta	277	63	case sparse	—	—	VIMERCATE	209/175	23.346
case sparse	—	36				BERETTA (1)	182	108
			VERMEZZO	119/115	1.502	BRUNO (2)	183	34
VALERA FRATTA	81/75	801	VERMEZZO	119/115	1.502	MOROSINA (3)	175	131
VALERA FRATTA	81/75	801	VERMEZZO*	119	1.335	VELASCA (4)	206	977
CARROBIO (1)	77	13	rosa brezzi	119	10	VIMERCATE*	194	21.750
VALERA FRATTA*	78	692	ravello	119	47	cascina baraggiola	187	24
fratta	81	36	case sparse	—	110	cascina branca	189	15
case sparse	—	60				cascina cavallera	190	22
			VERNATE	108/100	1.979	cascina foppa	183	55
VANZAGHELLO	210/186	4.508	VERNATE	108/100	1.979	cascina gariola - chiesa	200	52
VANZAGHELLO	210/186	4.508	COAZZANO	104	253	cascina san paolo	183	19
VANZAGHELLO* (1)	194	4.454	MONCUCCO	103	1.071	cascina santa maria molgora	180	37
quattro strade	208	34	PASTURAGO	102	304	al pignone	185	27
case sparse	—	20	VERNATE*	103	86	case sparse	—	95
			bell'aria nuova	105	33	VIMODRONE	133/125	14.243
VANZAGO	162/150	5.139	cascina boschetto	101	23	VIMODRONE	133/125	14.243
VANZAGO	162/150	5.139	cascina ca' granda	101	20	CASCINA METTALINO (1)	131	42
VANZAGHELLO* (1)	194	4.454	cascina doria (1)	101	11	CASCINA SAN GIUSEPPE (2)	127	512
quattro strade	208	34	cascina mogna	102	10	VIMODRONE* (1)	128	13.488
case sparse	—	20	cascina morivione	100	24	cascina cassinella	125	82
			cascina santa caterina	104	16	cascina crivella	133	22
VANZAGO	162/150	5.139	merlate	105	65	cascina melghera	131	13
MANTEGAZZA (1)	157	1.051	san giuseppe	104	10	villaggio sant'isidoro	125	59
VANZAGO* (2)	161	3.898	case sparse	—	53			
baia	159	18						
case rurali	159	61						
valdarenne	156	27						
case sparse	—	84						

segue TAV. 2 - **Altitudine e popolazione residente dei Comuni, delle frazioni geografiche e delle località abitate**

COMUNI FRAZIONI GEOGRAFICHE LOCALITÀ ABITATE	Altitudine m	Popolazione residente	COMUNI FRAZIONI GEOGRAFICHE LOCALITÀ ABITATE	Altitudine m	Popolazione residente	COMUNI FRAZIONI GEOGRAFICHE LOCALITÀ ABITATE	Altitudine m	Popolazione residente
<i>case sparse</i>	—	25	<i>case sparse</i>	—	47	ZIBIDO SAN GIACOMO.	111/98	3.143
VITTUONE.	151/135	6.534	ZELO BUON PERSICO.	97/74	3.322	ZIBIDO SAN GIACOMO	111/98	3.143
VITTUONE	151/135	6.534	ZELO BUON PERSICO	97/74	3.322	BADILE	100	773
VITTUONE* (1)	146	6.322	BISNATE	94	84	MOIRAGO	103	266
cascina bodini	142	17	CASOLATE	90	58	SAN NOVO	109	37
villa san luigi	143	52	MIGNETE	89	223	SAN PIETRO	107	367
<i>case sparse</i>	—	143	MUZZANO	92	97	ZIBIDO SAN GIACOMO*	103	1.335
VIZZOLO PREDABISSI	90/83	1.648	VILLAPOMPEIANA	89	47	carcana	107	29
VIZZOLO PREDABISSI	90/83	1.648	ZELO BUON PERSICO*	95	2.677	casiglio	100	30
QUARTIERE ARTIGIANALE			molinazzo	91	42	cusico	106	13
SARMAZZANO(1)	88	154	<i>case sparse</i>	—	94	femegro	106	15
VIZZOLO PREDABISSI*	90	1.148	ZELO SURREGONE	114/113	406	gabirano	110	26
cascina calvenzano	89	39	ZELO SURREGONE	114/113	406	giuseppina	101	25
ospedale predabissi (2)	88	17	ZELO SURREGONE*	113	359	pioltino	102	16
quartiere buttafava	88	243	<i>case sparse</i>	—	47	san francesco	109	26
						santa marta	104	19
						viano	106	26
						vigonzino	105	25
						<i>case sparse</i>	—	115

TAV. 3 - Località abitate e relativa ampiezza demografica

LOCALITÀ ABITATE	Classi di ampiezza demografica	Codice dei Comuni di appartenenza	LOCALITÀ ABITATE	Classi di ampiezza demografica	Codice dei Comuni di appartenenza	LOCALITÀ ABITATE	Classi di ampiezza demografica	Codice dei Comuni di appartenenza
ABBADIA CERRETO*	**	001	BASIANO*	**	014	bolenzano	*	240
ABBIATEGRASSO* (1)	***	002	BASIASCO	**	132	BOLLATE* (1)	***	027
accuse	*	109	BASIGLIO*	**	015	bonesana	*	106
adelina	*	115	battaglia e battaina	*	054	borasca e boraschina	*	054
AGLIATE (1)	**	048	bazzana inferiore	*	011	BORGHETTO LODIGIANO*	***	028
AGLIATE (1)	*	234	bazzana superiore	*	011	borgonuovo	*	139
AGRATE BRIANZA*	***	003	bazzanella	*	011	BORGO SAN GIOVANNI*	**	029
AICURZIO*	**	004	BECCALZU' (1)	*	052	borsani	*	171
ALBAIRATE*	***	005	beldosso	*	048	boscana	*	171
alberelle	*	197	belfuggito	*	191	bosco pascoli	*	048
ALBIATE* (1)	***	006	belgiardino	*	148	BOSCO VALENTINO	*	043
ALBIGNANO	**	224	bellana	*	106	bottedo	*	126
al pignone	*	241	BELLARIA (1)	**	171	bovera	*	191
amata	*	146	bell'aria nuova	*	236	BOVISIO-MASCIAGO* (1)	***	030
andreola	*	174	BELLINZAGO LOMBARDO* (1)	***	016	bragiola	*	119
ARCAGNA	*	148	bellotta	*	002	BREMBIO*	***	031
ARCONATE*	***	007	BELLUSCO*	***	017	BRESSO* (1)	***	032
ARCORE* (1)	***	008	benzona	*	095	briavacca	*	185
ARESE*	***	009	BERETTA (1)	*	241	BRIOSCO*	***	033
ARESE (1)	*	062	BERNAREGGIO* (1)	***	018	bruciata	*	005
ARLUNO* (1)	***	010	BERNATE TICINO*	**	019	BRUGHERIO* (1)	***	034
ASMONTE	*	164	BERTONICO*	**	020	BRUGHERONE (1)	*	119
ASSAGO*	***	011	BESANA IN BRIANZA* (2)	***	021	BRUGORA	**	021
assiano	*	146	BESATE*	**	022	BRUNO (2)	*	241
azienda agricola	*	120	BESTAZZO	**	078	brusada (2)	*	171
badia	*	137	BETTOLA*	**	042	bruzzano	*	139
BADILE	**	247	BETTOLA	**	177	bruzzelle	*	056
bagnolo	*	192	bettola vercelli	*	139	BUBBIANO*	**	035
baguttino (3)	*	139	BETTOLA - ZELOFOROMAGNO*	***	171	BUCCINASCO	*	036
baia	*	229	BETTOLINO	*	139	bugo	*	165
BALBIANO	**	082	bettolino	*	227	buongodere	*	054
BALGANO (1)	**	021	bevera innominata	*	033	BURAGO DI MOLGORA* (1)	***	037
baraggetta	*	002	BIASSONO* (1)	***	023	BUSCATE*	***	038
baraggia	*	120	BINASCO* (1)	***	024	BUSNAGO*	***	039
BARATE	*	103	BIRAGA	*	218	BUSSERO*	***	040
barazzina I	*	028	BIRAGO - CAMMAGO	***	119	BUSTIGHERA	**	139
barazzina II	*	028	BISENTRATE	*	178	BUSTO GAROLFO (1)	*	248
barbavara	*	028	BISNATE	*	245	BUSTO GAROLFO* (1)	***	041
BAREGGIO* (1)	***	012	boccalera	*	126	buttintrocca	*	053
BARGANO	**	238	bocchi	*	083	cabella	*	045
BARLASSINA* (1)	***	013	bocchirale	*	094	cabina edison	*	148
barona	*	054	BOFFALORA D'ADDA*	**	025	cacciatori	**	008
baroncina	*	126	BOFFALORA SOPRA TICINO* (1)	***	026	ca' de bolli	*	196

segue TAV. 3 - Località abitate e relativa ampiezza demografica

LOCALITÀ ABITATE	Classi di ampiezza demografica	Codice dei Comuni di appartenenza	LOCALITÀ ABITATE	Classi di ampiezza demografica	Codice dei Comuni di appartenenza	LOCALITÀ ABITATE	Classi di ampiezza demografica	Codice dei Comuni di appartenenza
ca' de folli	*	031	CARPIANO*	**	050	cascina borromea	*	043
ca' de geri	*	029	CARROBIO (1)	*	228	cascina borsinotta	*	184
ca' del bosco	*	031	cartiera	*	065	cascina boschetto	*	236
ca' del conte	*	196	CARUGATE* (1)	***	051	cascina bosco	*	172
ca' dell'acqua	*	029	casaglia	*	021	cascina bovisa	*	039
ca' del parto	*	031	casale sant'antonio	*	174	cascina bozza	*	024
ca' de lunghi	*	028	CASALETTO LODIGIANO*	*	052	cascina braghettone	*	223
CA' DE' MAZZI	*	124	CASALMAIOCCO*	**	053	cascina branca	*	241
cadenzazza	*	115	CASALPUSTERLENGO*	***	054	cascina brodolini	*	206
CADILANA	**	094	CASARETTO (3)	*	021	cascina bruciata	*	182
cagnola	*	165	CASARILE* (1)	**	055	cascina brusada	*	020
CALEPPIO	**	210	casa san giuseppe	*	126	cascina bruseda	*	163
CALIFORNIA (1)	**	045	CASATE	**	019	cascina buonpensiero (1)	*	224
CALO'	**	021	cascina abitacolo	*	003	cascina cagnola	*	104
caluzzano	*	139	cascina amore	*	187	cascina ca' granda	*	236
calvelzano	*	126	cascina antegnatica	*	240	cascina calandrone	*	210
CALVENZANO (1)	*	057	cascina arbizzoni	*	230	cascina calnago	*	050
CALVIGNASCO	*	042	cascina arcagnago	*	050	cascina calvenzano	*	244
CAMAIRAGO*	**	043	cascina autunno	*	084	cascina campaccio	*	084
CAMBIAGO*	***	044	cascina balzarotti	*	085	cascina campello	*	023
campagna	*	197	CASCINA BANA (1)	*	208	cascina campolungo	*	020
campagna	*	218	cascina baraggia - san pietro	*	040	cascina camospino	*	214
campagna	*	207	cascina baraggiola	*	241	cascina camuzzago	*	017
campagnola	*	091	cascina baragiola	*	084	cascina canepa	*	172
CAMPARADA*	*	045	cascina barera	*	200	cascina canova	*	023
campolandrone	*	133	cascina basiano	*	150	cascina cantalupo	*	195
campolungo	*	089	cascina bassana	*	184	cascina cantaluppa	*	085
campone	*	193	cascina belfiorito	*	198	cascina cantarana	*	022
CANEGRATE* (1)	***	046	cascina belfuggito	*	198	cascina cantona	*	085
cannette	*	111	cascina belvedere	*	122	cascina cantona	*	108
canobbia	*	188	cascina bentivoglio	*	169	cascina careggio	*	214
canobbio	*	139	cascina beretta	*	084	cascina casaletti	*	095
CANONICA	**	223	cascina beretta	*	085	cascina cassinella	*	242
canova di sopra	*	002	cascina bergamina	*	012	cascina cassinetta	*	210
CANTALUPO (1)	***	072	cascina bertagna	*	047	cascina cassinetta	*	202
CANTONE	**	154	cascina bertapelli	*	007	cascina cassinetta	*	084
cantoniera	*	203	cascina bertasciola	*	030	cascina castagna	*	142
CAPONAGO*	***	047	cascina besozza	*	122	cascina castellazzo	*	158
CAPRIANO (1)	**	033	cascina bianca	*	237	cascina castelletto	*	210
CARATE BRIANZA*	***	048	cascina biraghi	*	023	cascina castelletto	*	195
carcana	*	247	CASCINA BISCIA (1)	*	105	cascina castellina (1)	*	066
CARNATE* (1)	***	049	cascina bodini	*	243	cascina castellina (2)	*	043
CARPENZAGO	*	184	cascina bolchignano	*	225	cascina cattabrega	*	103

segue TAV. 3 - Località abitate e relativa ampiezza demografica

LOCALITÀ ABITATE	Classi di ampiezza demografica	Codice dei Comuni di appartenenza	LOCALITÀ ABITATE	Classi di ampiezza demografica	Codice dei Comuni di appartenenza	LOCALITÀ ABITATE	Classi di ampiezza demografica	Codice dei Comuni di appartenenza
cascina cattaneo	*	014	cascina durazzo	*	204	cascina gudo	*	237
cascina cavallasco	*	230	cascina fabbrica	*	003	cascina guzzafame	*	103
cascina cavallazza	*	011	cascina fabriziana	*	179	cascina immacolata	*	048
cascina cavallera	*	241	cascina faino	*	050	cascina indumiera	*	066
cascina ceppeda	*	163	cascina faruffina	*	066	cascina induno	*	183
cascina ceradello	*	020	cascina fiandra	*	124	cascina isola balba	*	153
cascina cerina di sopra	*	150	cascina fidelina (2)	*	051	cascina lavagna	*	127
cascina cerina di sotto	*	150	cascina figina	*	012	cascina lega	*	059
cascina cesarina	*	059	cascina figini	*	221	cascina legoratta	*	204
cascina chiaravalle	*	238	cascina fiorentina	*	150	cascina lina	*	059
cascina chioso	*	020	cascina fiorentina	*	026	cascina locatelli	*	026
cascina chiossone	*	114	cascina fittarezza	*	214	cascina lodola	*	172
cascina cinci	*	009	cascina folla	*	159	cascina luigia	*	073
cascina codazza	*	132	cascina fontana	*	125	cascina maddalena	*	099
cascina collarete	*	125	cascina foppa	*	241	cascina magretta	*	224
cascina colombaia	*	015	cascina foppe	*	033	cascina mainaga	*	130
cascina colombina	*	020	cascina fornace	*	097	cascina malgarotta	*	127
cascina comune e gabetto	*	127	cascina fornace	*	150	cascina mandella	*	162
cascina conago	*	158	cascina francolino	*	018	cascina marianna	*	023
cascina conca	*	150	cascina gaggiolo	*	070	cascina marmora	*	160
cascina conighetto	*	210	cascina gaita	*	210	cascina martina	*	140
cascina conigo	*	158	cascina gallinazza (2)	*	202	cascina marudino	*	198
cascina cornaggera	*	103	cascina gallinazza (1)	*	127	cascina melghera	*	242
cascina cornarina	*	062	cascina gariola - chiesa	*	241	CASCINA METTALINO (1)	*	242
cascina coronate	*	150	cascina gattinara	*	204	cascina mezzana	*	012
cascina corteano	*	039	cascina gera	*	149	cascina misericordia	*	016
cascina cossaghetto	*	169	cascina ghione	*	190	cascina mogna	*	236
cascina cossago	*	169	cascina ghiringhella	*	003	cascina molinetto	*	022
cascina costanza	*	059	cascina ghisolfa	*	182	cascina molino (3)	*	023
cascina cremonina	*	021	cascina giardini	*	149	cascina molino	*	220
cascina crivella	*	242	cascina gibellina	*	198	cascina moncucco	*	048
cascina crosina	*	167	cascina gibera	*	158	cascina moneta	*	114
cascina cusago di sotto	*	097	cascina giussana	*	051	cascina moneta	*	142
cascina cusana	*	237	cascina gomarasca	*	010	cascina mongattino	*	153
cascina cusanina	*	048	cascina gora	*	020	cascina montalbano	*	159
cascina delle donne	*	225	cascina granati	*	124	cascina montano	*	103
cascina del ponte di castano	*	155	cascina grande	*	122	cascina monticelli	*	020
cascina del santo	*	043	cascina grande	*	103	cascina morazzano	*	125
cascina di sotto	*	020	cascina graziosa	*	051	cascina morivione	*	236
cascina donato del conte	*	103	cascina grugagna	*	023	cascina moroni	*	144
cascina doppia (1)	*	047	cascina gualdane	*	127	cascina morosina	*	114
cascina doria (1)	*	236	cascina guastalla	*	158	cascina musella	*	198
cascina duomo	*	179	cascina gudio	*	132	cascina naviglietto	*	097

segue TAV. 3 - Località abitate e relativa ampiezza demografica

LOCALITÀ ABITATE	Classi di ampiezza demografica	Codice dei Comuni di appartenenza	LOCALITÀ ABITATE	Classi di ampiezza demografica	Codice dei Comuni di appartenenza	LOCALITÀ ABITATE	Classi di ampiezza demografica	Codice dei Comuni di appartenenza
cascina nesporedo	*	125	cascina rampina	*	195	cascina sant'ambrogio	*	048
cascina nibbio	*	103	cascina rancate	*	195	cascina sant'andrea	*	147
cascina noce	*	230	cascina ranteghetta	*	200	cascina sant'angelo	*	223
cascina novella	*	111	cascina regoledo	*	059	cascina santa sofia	*	085
cascina novellana	*	172	cascina resentera	*	125	cascina sant'ignazio	*	203
cascina nuova	*	167	cascina ripoldo	*	200	cascina saronna	*	062
cascina nuova	*	198	cascina ritirata	*	073	cascina savina	*	088
cascina nuova	*	204	cascina riva	*	088	cascina scaravella	*	204
CASCINA NUOVA (1)	**	206	cascina rivoltelle	*	067	cascina selva	*	076
cascina nuova	*	210	cascina robaione	*	097	cascina seregna	*	047
cascina nuova	*	136	cascina rocca brivio	*	195	cascina seriole	*	059
cascina nuova	*	149	cascina rometta	*	132	cascina siberia	*	223
CASCINA NUOVA (1)	**	147	cascina ronco	*	169	cascina silva	*	140
cascina nuova	*	108	cascina rosa	*	103	cascina sioli	*	230
cascina nuova	*	122	cascina rosina	*	224	cascina solaro	*	117
cascina nuova	*	050	cascina rossa	*	224	cascina solcia	*	178
cascina nuova di campagna	*	150	cascina rossino	*	161	cascina sporzano	*	103
cascina occhiate	*	034	cascina rovina	*	158	cascina stampa	*	097
cascina offellera	*	003	cascina sabbione	*	153	cascina taccagna	*	020
cascina oldani	*	204	cascina san bartolomeo	*	059	cascina tangola	*	184
cascina olmo	*	070	cascina san bernardo	*	149	cascina taranta	*	059
cascina oratorio	*	056	cascina san biagio	*	204	cascina taverna	*	023
cascina ortigherio	*	050	cascina san fedele	*	199	cascina tavernasco	*	158
cascina padregnana	*	183	cascina san francesco	*	047	cascina terzago	*	220
cascina padregnano	*	183	cascina san giovanni	*	048	cascina torre	*	159
cascina papis	*	009	cascina san giuseppe	*	051	cascina torriggio	*	189
cascina pareana	*	034	cascina san giuseppe	*	017	CASCINA TRAVERSAGNA (1)	*	206
cascina perdono	*	150	cascina san giuseppe	*	023	cascina trivulzina	*	003
cascina piatti	*	061	cascina san giuseppe	*	206	cascina turro	*	047
cascina piemonte	*	051	CASCINA SAN GIUSEPPE (2)	**	242	cascina vaiana	*	200
cascina pieve	*	224	cascina san giuseppe	*	178	CASCINA VALERA (1)	*	172
cascina pignone	*	114	cascina san marco	*	127	cascina veduggio	*	048
cascina piola	*	178	cascina san maurizio	*	070	cascina vergani	*	108
cascina pirogalla	*	114	cascina san naborre	*	136	cascina vignolina	*	003
cascina piva	*	020	cascina san paolo	*	241	cascina villa	**	116
cascina pojago	*	050	cascina san pedrino	*	237	cascina villa buon pastore	*	200
cascina polo nord	*	208	cascina san pietro	*	103	cascina villafranca di sopra	*	162
cascina pozzona	*	088	CASCINA SAN PIETRO (1)	**	059	cascina villamaggiore	*	115
cascina prati	*	152	cascina santa brera	*	195	cascina villambra	*	169
cascina preloredo	*	085	cascina santa caterina	*	236	cascina vinaschina	*	064
cascina prepositurale	*	085	cascina santa caterina	*	152	cascina vione	*	015
cascina primavera	*	012	cascina santa maria molgora	*	241	cascina virolo	*	153
cascina rampina	*	124	cascina santa maria rosa	*	130	cascina viscontina	*	070

segue TAV. 3 - Località abitate e relativa ampiezza demografica

LOCALITÀ ABITATE	Classi di ampiezza demografica	Codice dei Comuni di appartenenza	LOCALITÀ ABITATE	Classi di ampiezza demografica	Codice dei Comuni di appartenenza	LOCALITÀ ABITATE	Classi di ampiezza demografica	Codice dei Comuni di appartenenza
cascina vistarina	*	190	CASTELLAZZO DE' BARZI	**	184	chierichezze	*	111
cascina vitali	*	178	CASTELLETTO (1)	*	005	chiesuolo	*	133
cascina zucca	*	085	castellina	*	091	CIMNAGO	**	119
cascina zunico	*	050	CASTELNUOVO BOCCA D'ADDA*	**	063	CINISELLO BALSAMO* (1)	***	077
CASCINAZZA	**	184	CASTERNO	**	184	CISLIANO*	***	078
cascinazza	*	141	CASTIGLIONE D'ADDA*	***	064	cittadina	*	002
CASCINE DEI PASSERINI	*	218	castiona	*	172	civasco	*	185
cascinetta del conte	*	238	castiraga	*	065	COAZZANO	**	236
cascinette (2)	*	218	catanzino	*	079	codognino	*	089
cascinette (1)	*	064	ca' tavazzi	*	028	CODOGNO* (1)	***	079
cascinotti	*	218	ca' tittini	*	207	COGLIATE (2)	*	075
case clur	**	210	CAVACURTA*	**	066	COGLIATE* (1)	***	080
case corvi	*	197	cava d'argilla	*	138	COLOGNO (1)	**	053
casellario	*	094	CAVAIONE	**	224	COLOGNO MONZESE* (1)	***	081
CASELLE	*	150	cavallasco	*	177	COLTURANO	**	082
CASELLE LANDI*	**	056	cavallotta	*	002	COMAZZO*	**	083
CASELLE LURANI*	**	057	cavarezza vecchia	*	133	comella	*	126
casello ferroviario	*	062	cavarossa	*	081	commenda - castel negrino	*	004
caselnuovo	*	079	cavecchia	*	079	concorezzo	*	115
case nuove	*	029	CAVENAGO D'ADDA*	**	067	CONCOREZZO*	***	084
CASENUOVE	*	133	CAVENAGO DI BRIANZA*	***	068	conterico inferiore	*	169
case rurali	*	229	cavetta	*	141	conterico superiore	*	169
case rurali	*	002	CAVIAGA	**	067	contesse	*	197
casiglio	*	247	cavoletto	*	188	cooperativa larice	*	139
casino	*	197	cavrigio	*	126	CORBETTA*	***	085
CASIRATE OLONA	*	115	cazzani	*	119	CORMANO* (1)	***	086
CASOLATE	*	245	cazzu'	*	227	CORNAREDO* (1)	***	087
CASOLTA	*	153	centenara	*	115	CORNATE D'ADDA*	***	088
CASONE	**	134	centro artigianale	*	139	CORNEGLIANO LAUDENSE	*	089
CASONE (2)	*	119	ceregallo	*	202	CORNELIANO BERTARIO	**	224
CASONI	**	028	CERELLO - BATTUELLO	**	085	CORNO GIOVINE* (1)	**	090
CASOREZZO*	***	058	CERIANO LAGHETTO* (1)	***	069	CORNOVECCHIO*	*	091
CASSANO D'ADDA*	***	059	CERNUSCO SUL NAVIGLIO* (1)	***	070	CORRADA	**	227
CASSIGNANICA	*	185	CERRO AL LAMBRO*	**	071	corradina	*	193
CASSINA DE' PECCHI* (1)	***	060	CERRO MAGGIORE* (2)	***	072	CORREZZANA*	**	092
cassinazza (3)	*	036	CERVIGNANO D'ADDA*	**	073	CORSICO* (1)	***	093
cassinello	*	106	CESANO BOSCONI* (1)	***	074	corte giulini	*	227
cassinetta	*	227	CESANO MADERNO* (1)	***	075	CORTE SANT'ANDREA	*	207
CASSINETTA DI LUGAGNANO*	**	061	CESATE* (1)	***	076	corte sant'anna	*	227
CASSINO D'ALBERI	**	153	chalet del laghetto	*	121	costa cornaggia	*	191
castagna	*	174	CHIARAVALLE MILANESE	**	146	costa dei grossi	*	191
CASTANO PRIMO*	***	062	chiavicone	*	199	coste della chiesa (2)	*	214
CASTELLAZZO	**	027				coste della chiesa (1)	*	054

segue TAV. 3 - Località abitate e relativa ampiezza demografica

LOCALITÀ ABITATE	Classi di ampiezza demografica	Codice dei Comuni di appartenenza	LOCALITÀ ABITATE	Classi di ampiezza demografica	Codice dei Comuni di appartenenza	LOCALITÀ ABITATE	Classi di ampiezza demografica	Codice dei Comuni di appartenenza
coste fagioli	*	214	FORNACI*	**	218	incugnate	*	224
coste fornaci	*	054	FORNACI	*	028	industria	*	005
CRESPIATICA*	**	095	fornaci	*	071	INTROINI (1)	*	213
crocione (2)	*	055	FORNACI	**	033	INVERUNO*	***	113
cucca	*	079	FRANCA - SAN ROCCO (2)	*	199	INZAGO*	***	114
CUGGIONO*	***	096	fratta	*	228	i residences	**	015
CUSAGO*	**	097	FURATO	**	113	isella	*	001
CUSANINA (1)	*	065	gabirano	*	247	isola	*	056
CUSANO MILANINO* (1)	***	098	gaggianese	*	188	isola bettolina	*	103
cusico	*	247	GAGGIANO*	***	103	isola maggiore	*	126
DAIRAGO*	***	099	GALGAGNANO*	**	104	la botanica	*	119
DAL POZZO (2)	**	069	garavaglia	*	005	la ca'	*	217
decima	*	115	GARBAGNATE MILANESE* (1)	***	105	LACCHIARELLA*	***	115
dei prati	*	013	GARBATOLA	**	154	la costa	*	063
DESIO* (1)	***	100	gatta	*	226	la foppa	*	111
DOMODOSSOLA (1)	*	029	gavazzo	*	139	LA GALEOTTA (1)	*	238
DOMODOSSOLA (1)	*	198	GERRONE	**	056	LAINATE* (1)	***	116
donatello	*	208	gervasina	*	174	lanfroia	*	137
dossi	*	031	GESSATE*	***	106	LANZANO	*	222
dosso	*	094	girola i e II	*	102	lanzano	*	021
dosso	*	227	giuseppina	*	247	LAVAGNA	**	083
draghetto	*	050	GIUSSANO* (1)	***	107	lazzaretto	*	193
DRESANO* (1)	***	101	GNIGNANO (1)	*	125	LAZZATE* (1)	***	117
europa - farmacia	*	174	GNIGNANO (1)	*	050	LEGNANO* (1)	***	118
ex casello autostrada	*	019	gnocco	*	106	LENTATE SUL SEVESO*	***	119
ex stabilimento vareggio	*	039	goretti	*	091	leona	*	071
FAGNANO	*	103	GORGONZOLA* (1)	***	108	LESMO* (1)	***	120
FALLAVECCHIA	**	150	GRAFFIGNANA*	***	109	LIMBIATE* (1)	***	121
faustina	*	005	GRANDI 2' (2)	*	008	LINATE (3)	**	171
femegro	*	247	grandi 1I	*	008	LISCATE*	**	122
ferlora	*	079	GREPPI (1)	**	216	LISSONE* (1)	***	123
FIGINO (1)	**	146	GREZZAGO*	**	110	LIVRAGA*	**	124
filolungo	*	199	grugnetto	*	057	LOCATE DI TRIULZI*	***	125
fiorano	*	171	guado	*	052	LODI*	***	126
FIZZONASCO (1)	**	173	GUARDAMIGLIO*	***	111	LODI VECCHIO*	***	127
folлоне - magnana	*	026	guascona	*	146	longhignana	*	171
FOMBIO*	**	102	guasconcina	*	146	longona	*	188
fonigo	*	021	GUDO GAMBAREDO	*	036	lovera	*	031
FONTANA	*	126	GUDO VISCONTI*	**	112	loverola	*	031
fornace	*	008	GUGNANO	*	052	lucina	*	112
fornace beraldo	*	013	guidino	*	021	LUCINO - RODANO*	**	185
fornace della croce	*	121	GUZZAFAME	*	207	MACCASTORNA*	*	128
fornace san marcaccio	*	146	il cavo	*	128	MACHERIO* (1)	***	129

segue TAV. 3 - Località abitate e relativa ampiezza demografica

LOCALITÀ ABITATE	Classi di ampiezza demografica	Codice dei Comuni di appartenenza	LOCALITÀ ABITATE	Classi di ampiezza demografica	Codice dei Comuni di appartenenza	LOCALITÀ ABITATE	Classi di ampiezza demografica	Codice dei Comuni di appartenenza
madonna dei monti	*	191	METTONE	*	115	MONCUCCO	**	236
MAGENTA* (1)	***	130	MEZZAGO*	***	145	mongorio - tre case	*	227
MAGNAGO* (1)	***	131	MEZZANA CASATI	*	197	montagnone	*	062
MAIANO (2)	**	198	MEZZANO	*	195	MONTANASO LOMBARDO*	**	148
maiocca	*	139	mezzano passone di sopra	*	090	monteguzzo	*	028
MAIOCCA	*	079	mezzano passone di sotto	*	090	montemerlo	*	223
mairaga	*	225	MEZZATE	**	171	monticelli	*	238
MAIRAGO*	**	132	mighinzano	*	021	monticello	*	192
MAIRANO*	*	158	MIGNETE	**	245	montone - primavera	*	195
MAIRANO	**	052	MILANO* (2)	***	146	MONZA* (1)	***	149
malandra	*	146	MILLE PINI	**	185	MONZORO	**	097
MALCANTONE - BRAMBILLA (1)	*	084	mirabello	*	149	moriane basse	*	091
MALEO*	***	133	MIRABELLO	**	207	MORIMONDO*	**	150
malguzzana	*	174	mirazzano	*	171	MORO DI LOCATE (2)	*	125
malpaga	*	188	MISINTO*	***	147	MOROSINA (1)	**	003
malpaga	*	207	mocchirolo	*	119	MOROSINA (3)	*	241
mangiagalli	*	086	moccia	*	191	mortizzola	*	197
MANTEGAZZA (1)	**	229	MODIGNANO	*	240	mostiola	*	191
MARCALLO* (1)	***	134	moientina	*	197	MOTTA VIGANA	**	137
mare	*	146	MOIRAGO	**	247	MOTTA VISCONTI*	***	151
marescalca	*	126	moirano	*	146	mozzanica	*	126
mariotto	*	191	molinazzo	*	139	MUGGIO* (1)	***	152
MARUDO*	**	135	molinazzo	*	245	MULAZZANA (1)	*	218
MARZANO	*	143	MOLINELLO (2)	*	100	MULAZZANA (1)	*	043
MASATE*	**	136	molinetto	*	078	MULAZZANO*	**	153
mascarina	*	174	molinetto (3)	*	008	mulino alberone	*	214
MASCIOCCO	*	045	molino al ponte	*	062	mulino d'arese	*	222
MASSALENGO*	**	137	molino asciutto	*	149	municipio*	*	082
mattarella	*	119	molino bruciato	*	036	muzza (2)	*	148
mazzucca	*	148	molino dell'ospedale	*	150	muzza (1)	*	240
MEDA* (1)	***	138	molino filo	*	234	MUZZANO	*	245
MEDIGLIA	**	139	molino nuovo	*	132	MUZZA PIACENTINA	*	067
MELEGNANELLO	**	225	molino nuovo	*	079	MUZZA SANT'ANGELO*	**	089
MELEGNANO* (1)	***	140	molino prepositurale	*	182	naresso inferiore	*	021
MELETI*	**	141	molino resica	*	234	NERVIANO* (1)	***	154
melghera	*	188	molino san giulio	*	176	NOSATE*	**	155
MELZO*	***	142	molino sesto giovine (4)	*	008	NOVA MILANESE* (1)	***	156
mendosio	*	002	molino terrenzano	*	225	NOVATE MILANESE* (1)	***	157
mentirate	*	115	MOMBRETTO	**	139	NOVEGRO	**	205
meraviglia	*	002	monasterolo	*	171	NOVERASCO - SPORTING	*	
merlate	*	236	monasterolo	*	031	MIRASOLE	***	159
MERLINO*	**	143	moncucca	*	052	NOVIGLIO	**	158
MESERO*	***	144	moncucco	*	119	nuova bassano	*	002

segue TAV. 3 - Località abitate e relativa ampiezza demografica

LOCALITÀ ABITATE	Classi di ampiezza demografica	Codice dei Comuni di appartenenza	LOCALITÀ ABITATE	Classi di ampiezza demografica	Codice dei Comuni di appartenenza	LOCALITÀ ABITATE	Classi di ampiezza demografica	Codice dei Comuni di appartenenza
ognissanti	*	028	PIEVE FISSIRAGA*	**	174	regona	*	028
OLCELLA	**	041	PIOLTELLO* (1)	***	175	regona	*	199
OLMO	**	126	pioltino	*	247	regondella	*	092
olza	*	054	pizzabrasa	*	173	regone	*	193
OMATE	**	003	pizzo	*	139	RENATE* (1)	***	180
OPERA* (1)	***	159	POASCO (1)	*	195	RESCALDINA*	***	181
orcelletto	**	208	POASCO (1)	**	192	resmina II	*	199
ORIO LITTA*	**	160	POBBIANO (1)	*	185	restelli	*	004
ORNAGO*	**	161	pobiga	*	021	RETEGNO (1)	**	102
OROBONA (1)	*	145	poglianasca	*	010	RHO* (1)	***	182
ospedale predabissi (2)	*	244	POGLIANO MILANESE* (1)	***	176	riolo	*	126
OSPEDALETTO LODIGIANO*	**	162	pollarana	*	065	RIOZZO (1)	**	071
OSSAGO LODIGIANO*	**	163	polledra	*	126	riverio superiore	*	048
OSSONA*	***	164	polveriera	*	152	ROBARELLO (1)	**	036
OZZERO*	**	165	ponte villoresi	*	154	ROBBIANO (1)	**	139
paderno	*	137	pontini	*	197	ROBECCHETTO CON INDUNO* (1)	***	183
paderno	*	126	porenzella	*	048	ROBECCO SUL NAVIGLIO*	***	184
PADERNO DUGNANO* (1)	***	166	portadore alto	*	126	rocca	*	005
pagnana	*	065	PORTO D'ADDA	**	088	roccolo	*	008
palazzo	*	031	porto inferiore	*	088	ROGOROTTO (2)	**	010
palo statale	*	095	pozzo	*	133	ROMANO BANCO* (2)	***	036
pane'	*	106	pozzobonella	*	057	roncaglia	*	078
PANIGADA	*	028	POZZO D'ADDA*	**	177	RONCELLO*	**	186
pantanasco	*	148	POZZUOLO MARTESANA*	***	178	ronchi	*	133
PANTIARA	*	028	PRADA	*	094	ronchi	*	094
PANTIGLIATE	*	124	PREGNANA MILANESE* (1)	***	179	RONCO BRIANTINO*	**	187
PANTIGLIATE* (1)	***	167	PREMENOUGO	**	210	roncomarzo	*	153
panzone	*	185	prevede	*	028	rosa brezzi	*	235
pappinetta	*	089	propio	*	028	ROSATE*	***	188
PARABIAGO* (1)	***	168	puccini	*	222	rosio	*	005
parazzolo	*	036	QUARTIANO	**	153	rossate	*	083
PASTURAGO	**	236	QUARTIERE ARTIGIANALE SARMAZZANO(1)	*	244	rota	*	188
PAULLO*	***	169	quartiere buttafava	**	244	ROVEDA (1)	**	204
PEDRIANO	**	195	quattro strade	*	249	rovedaro	*	218
peregallo	*	033	quattro strade	*	139	rovido	*	036
PERO* (1)	***	170	quattro strade	*	119	ROZZANO* (1)	***	189
pesalupo	*	126	QUINTO SOLE	**	146	rugacesio	*	175
peschiera borromeo	*	171	rancaello	*	092	sabbiona	*	031
PESSANO CON BORNAGO*	***	172	RANERA	*	198	SACHELLE	*	029
pezzolo	*	174	ravello	*	235	SALERANO SUL LAMBRO*	**	190
pezzolo	*	240	REGHINERA	*	066	sanatorio di ornago (1)	*	161
piardello	*	056	regione solles	*	010	san bernardo	*	146
PIEVE EMANUELE* (2)	***	173						


segue TAV. 3 - Località abitate e relativa ampiezza demografica

LOCALITÀ ABITATE	Classi di ampiezza demografica	Codice dei Comuni di appartenenza	LOCALITÀ ABITATE	Classi di ampiezza demografica	Codice dei Comuni di appartenenza	LOCALITÀ ABITATE	Classi di ampiezza demografica	Codice dei Comuni di appartenenza
SAN BOVIO - SAN FELICE (4)	***	171	SANTA MARGHERITA (2)	***	123	SORIGHERIO	**	192
san bruno	*	191	SANTA MARIA IN PRATO	**	202	SOVICO* (2)	***	216
san carlo	*	227	santa marta	*	247	spadit (2)	*	239
san cipriano	*	001	SANT'ANGELO LODIGIANO*	***	198	spolverera	*	126
SAN COLOMBANO AL LAMBRO*	***	191	sant'antonio	*	063	stazione	*	052
san disasio est	*	197	sant'antonio	*	028	stazione	*	203
san disasio ovest	*	197	sant'isidoro	*	214	stazione radio	*	115
san donato	*	002	san tomaso	*	238	SULBIATE* (1)	***	217
SAN DONATO MILANESE* (2)	***	192	SANTO STEFANO LODIGIANO*	**	199	TAINATE	*	158
SAN FIORANO*	**	193	SANTO STEFANO TICINO*	***	200	TAVAZZANO*	***	240
san francesco	*	247	santuario di ornago	*	161	tecchione	*	192
san francesco - san pietro	*	197	SAN VITO	**	103	terme (1)	*	109
san giacomino	*	218	SAN VITTORE OLONA* (1)	***	201	terranova	*	218
SAN GIACOMO	*	218	SAN ZENONE AL LAMBRO*	**	202	TERRAVERDE - CORTE PALASIO*	**	094
san giacomo	*	078	saresano	*	139	tesoro	*	054
san giminiano	*	057	scanna	*	078	tolcinasco	*	173
san giorgio (1)	*	094	schiaffetta	*	079	topicco	*	171
SAN GIORGIO (2)	**	023	scocca	*	002	TORMO	*	095
SAN GIORGIO SU LEGNANO* (1)	***	194	SECUGNAGO*	**	203	TORRAZZA DEI MANDELLI	**	044
SAN GIULIANO MILANESE* (2)	***	195	SEDRIANO* (2)	***	204	TORRE	*	045
san giuseppe	*	236	SEGRATE* (1)	***	205	tovaiera	*	126
SAN GRATO (1)	*	148	SEGURO	**	211	tre cascine	*	126
SAN GRATO (1)	**	126	SENAGO* (2)	***	206	TRECELLA	**	178
SAN LAZZARO	*	124	SENNA LODIGIANA*	**	207	TREGAREZZO - SAN FELICE (2)	***	205
SAN LORENZO (2)	*	154	SEREGNO* (2)	***	208	TREGASIO	**	223
SAN LORENZO (2)	***	168	sesmones	*	089	TREMOLADA	*	233
SAN LUIGI (2)	**	119	sesto	*	196	TREZZANO ROSA*	**	219
san marco	*	214	SESTO SAN GIOVANNI* (1)	***	209	TREZZANO SUL NAVIGLIO* (1)	***	220
SAN MARTINO IN STRADA*	***	196	SESTO ULTERIANO (2)	***	195	TREZZO SULL'ADDA*	***	221
SAN MARTINO OLEARO	**	139	SETTALA*	**	210	TRIBIANO	**	222
SAN MARTINO PIZZOLANO	**	214	SETTIMO MILANESE* (1)	***	211	TRIGINTO*	**	139
san maurizio	*	214	SEVESO* (1)	***	212	tripoli	*	137
SAN NAZZARO	*	017	sforza	*	214	TRIUGGIO* (1)	***	223
SAN NOVO	*	247	sigola (1)	*	133	triulza	*	146
SAN PIETRO	**	247	sigola (2)	*	079	TRIULZA	**	079
san pietro	*	078	simonte	*	033	trombettina	*	106
san rocco	*	055	SOLARO*	***	213	TRUCCAZZANO*	**	224
SAN ROCCO AL PORTO*	***	197	SOLTARICO	*	067	TURANO LODIGIANO*	**	225
san sisto	*	197	SOMAGLIA*	**	214	TURBIGO* (1)	***	226
SANTA CORINNA	**	158	SORDIO* (1)	**	215	uggeri	*	203
SANT'AGATA MARTESANA	**	060	SORIANO	**	085	USMATE* (1)	***	227
santa giulitta	*	141	soria nuova	*	165	vaianello	*	139
			SORIA VECCHIA	*	165			

segue TAV. 3 - Località abitate e relativa ampiezza demografica

LOCALITÀ ABITATE	Classi di ampiezza demografica	Codice dei Comuni di appartenenza	LOCALITÀ ABITATE	Classi di ampiezza demografica	Codice dei Comuni di appartenenza	LOCALITÀ ABITATE	Classi di ampiezza demografica	Codice dei Comuni di appartenenza
VAIANO	*	143	VIBOLDONE	*	195	VILLANOVA	**	154
valdarenne	*	229	vidardino	*	065	VILLANOVA DEL SILLARO*	**	238
VALERA FRATTA*	**	228	VIDARDO*	**	065	villa paradiso	*	088
VALLORIA	**	111	videserto	*	195	VILLAPIA	**	168
valmezzano	*	199	vigadore	*	126	VILLA POMPEA (2)	**	060
valmora (2)	*	227	VIGANO	**	103	VILLAPOMPEIANA	*	245
valmora (2)	*	045	viganone	*	028	VILLA RAVERIO	**	021
VANZAGHELLO* (1)	***	249	VIGAROLO	*	028	villarossa	*	052
VANZAGO* (2)	**	229	VIGHIGNOLO	**	211	villa sacro cuore (2)	*	223
VAPRIO D'ADDA*	**	230	VIGLIANO (2)	**	139	villa san luigi	*	243
VAREDO* (1)	**	231	VIGNATE*	**	237	VILLASANTA* (1)	**	239
varesina	*	078	vigonzino	*	247	VILLASTANZA	**	168
VEDANO AL LAMBRO* (1)	**	232	villa allegranza	*	092	VILLAVESCO	**	240
VEDUGGIO CON COLZANO* (1)	**	233	villa angioletta	*	227	villazurli	*	139
vega	*	227	VILLA BISSONE (1)	*	202	vimagano - molina	*	109
VELASCA (4)	**	241	VILLA CORTESE* (2)	**	248	VIMERCATE*	**	241
VELATE	**	227	VILLA FORNACI (1)	*	106	VIMODRONE* (1)	**	242
VENINA (1)	*	011	VILLAGGIO BROLLO (3)	**	069	VISCONTA	*	021
verana	*	033	VILLAGGIO BROLLO (2)	**	213	VITTADONE	**	054
VERANO BRIANZA* (2)	**	234	VILLAGGIO CAVOUR (2)	**	211	VITTUONE* (1)	**	243
VERMEZZO*	**	235	VILLAGGIO DEL SOLE (2)	**	121	VIZZOLO PREDABISSI*	**	244
VERNATE*	*	236	villaggio francolino	*	050	zappellone	*	197
via don gnocchi	*	122	villaggio groane	*	121	ZELO BUON PERSICO*	**	245
via gagarin - alemagna	*	204	villaggio lombra	*	121	ZELO SURREGIONE*	**	246
via gramsci	*	029	villaggio ortigherio	*	050	ZIBIDO SAN GIACOMO*	**	247
viale papa giovanni xxiii	*	122	VILLAGGIO RESIDENZIALE	**	114	ZOATE	*	222
via martiri della liberta'	*	122	villaggio sant'isidoro	*	242	ZOCCORINO-VERGO	**	021
viano	*	247	villaggio trivulzio	*	133	zona industriale	*	017
via per besana	*	048	VILLAGGIO VITTORIO VENETO (2)	*	175	zona industriale	*	106
via prealpi	*	156	VILLAMAGGIORE	*	115	ZORLESCO	**	054
via san damiano	*	149	VILLANOVA	**	018	zuccone robasacco	*	223

note alle tavole 2 e 3



NOTE PER SINGOLO COMUNE

ABBIATEGRASSO

(1) CENTRO CONTIGUO AL CENTRO CASTELLETO DEL COMUNE DI ALBAIRATE.

AGRATE BRIANZA

(1) CENTRO CONTIGUO AL CENTRO OMONIMO DEL COMUNE DI VIMERCATE.

ALBAIRATE

(1) CENTRO CONTIGUO AL CENTRO ABBIATEGRASSO DEL COMUNE OMONIMO.

ALBIATE

(1) CENTRO CONTIGUO AI CENTRI SOVICO, SEREGNO E TRIUGGIO DEI COMUNI OMONIMI.

ARCORE

(1) CENTRO CONTIGUO AI CENTRI BRUNO DEL COMUNE DI VIMERCATE E LESMO DEL COMUNE OMONIMO.

(2) CENTRO CONTIGUO AL CENTRO VELASCA DEL COMUNE DI VIMERCATE.

(3) NUCLEO CONTIGUO AL NUCLEO CASCINA MOLINO DEL COMUNE DI BIASSONO.

(4) NUCLEO CONTIGUO AL NUCLEO SPADIT DEL COMUNE DI VILLASANTA.

ARLUNO

(1) CENTRO CONTIGUO AL CENTRO VITTUONE DEL COMUNE OMONIMO.

(2) CENTRO CONTIGUO AL CENTRO MANTEGAZZA DEL COMUNE DI VANZAGO.

ASSAGO

(1) CENTRO CONTIGUO AI CENTRI MILANO E ROZZANO DEI COMUNI OMONIMI.

BAREGGIO

(1) CENTRO CONTIGUO AI CENTRI CORNAREDO DEL COMUNE OMONIMO E ROVEDA DEL COMUNE DI SEDRIANO.

BARLASSINA

(1) CENTRO CONTIGUO AI CENTRI SAN LUIGI E CASONE DEL COMUNE DI LENTATE SUL SEVESO, MEDA E SEVESO DEI COMUNI OMONIMI.

BELLINZAGO LOMBARDO

(1) CENTRO CONTIGUO AL CENTRO VILLA FORNACI DEL COMUNE DI GESSATE.

BERNAREGGIO

(1) CENTRO CONTIGUO AL CENTRO CARNATE DEL COMUNE OMONIMO.

BESANA IN BRIANZA

(1) CENTRO CONTIGUO AL CENTRO CORTENUOVA DEL COMUNE DI MONTICELLO BRIANZA (CO).

(2) CENTRO CONTIGUO AL CENTRO CASATENOVINO (CO) DEL COMUNE OMONIMO.

(3) CENTRO CONTIGUO AL CENTRO RENATE DEL COMUNE OMONIMO.

BIASSONO

(1) CENTRO CONTIGUO AI CENTRI MACHERIO E VEDANO AL LAMBRO DEI COMUNI OMONIMI.

(2) CENTRO CONTIGUO AL CENTRO VILLASANTA DEL COMUNE OMONIMO.

(3) NUCLEO CONTIGUO AL NUCLEO MOLINETTO DEL COMUNE DI ARCORE.

BINASCO

(1) CENTRO CONTIGUO AL CENTRO CASARILE DEL COMUNE OMONIMO.

BOFFALORA SOPRA TICINO

(1) CENTRO CONTIGUO AL CENTRO MAGENTA DEL COMUNE OMONIMO.

BOLLATE

(1) CENTRO CONTIGUO AI CENTRI CASCINA NUOVA E CASCINA TRAVERSAGNA DEL COMUNE DI SENAGO, PADERNO DUGNANO, MILANO E NOVATE MILANESE DEI COMUNI OMONIMI.

BORGO SAN GIOVANNI

(1) CENTRO CONTIGUO AL CENTRO OMONIMO DEL COMUNE DI SANT'ANGELO LODIGIANO.

BOVISIO-MASCIAGO

(1) CENTRO CONTIGUO AI CENTRI CESANO MADERNO, LIMBIATE E VAREDO DEI COMUNI OMONIMI.

BRESSO

(1) CENTRO CONTIGUO AI CENTRI DI CUSANO MILANINO, CORMANO E MILANO DEI COMUNI OMONIMI.

BRIOSCO

(1) CENTRO CONTIGUO AL CENTRO VEDUGGIO CON COLZANO DEL COMUNE OMONIMO.

BRUGHERIO

(1) CENTRO CONTIGUO AI CENTRI MONZA E COLOGNO MONZESE DEI COMUNI OMONIMI.

BUCCINASCO

(1) CENTRO CONTIGUO AI CENTRI CORSICO E MILANO DEI COMUNI OMONIMI.

(2) CENTRO CONTIGUO AL CENTRO CORSICO DEL COMUNE OMONIMO.

(3) NUCLEO SPECIALE: CONVENTO.

BURAGO DI MOLGORA

(1) CENTRO CONTIGUO AL CENTRO BERETTA DEL COMUNE DI VIMERCATE.

BUSTO GAROLFO

(1) CENTRO CONTIGUO AI CENTRI VILLA CORTESE E BUSTO GAROLFO DEL COMUNE DI VILLA CORTESE.

CAMAIRAGO

(1) CENTRO CONTIGUO AL CENTRO OMONIMO DEL COMUNE DI TERRANOVA DEI PASSERINI.

(2) NUCLEO CONTIGUO AL NUCLEO OMONIMO DEL COMUNE DI CAVACURTA.

CAMPARADA

(1) CENTRO CONTIGUO AI CENTRI LESMO DEL COMUNE OMONIMO E CAMPOFIORENZO-CALIFORNIA DEL COMUNE DI CASATENOVINO (CO).

(2) NUCLEO CONTIGUO AL NUCLEO OMONIMO DEL COMUNE DI USMATE VELATE.

CANEGRATE

(1) CENTRO CONTIGUO AI CENTRI SAN GIORGIO SU LEGNANO, LEGNANO E PARABIAGO DEI COMUNI OMONIMI.

CAPONAGO

(1) NUCLEO CONTIGUO AL NUCLEO CASCINA FIDELINA DEL COMUNE DI CARUGATE.

CARATE BRIANZA

(1) CENTRO CONTIGUO AL CENTRO OMONIMO DEL COMUNE DI VERANO BRIANZA.

CARNATE

(1) CENTRO CONTIGUO AI CENTRI BERNAREGGIO DEL COMUNE OMONIMO, USMATE DEL COMUNE DI USMATE VELATE E LOMAGNA (CO) DEL COMUNE OMONIMO.

CARPIANO

(1) CENTRO CONTIGUO AL CENTRO OMONIMO DEL COMUNE DI LOCATE DI TRIULZI.

CARUGATE

(1) CENTRO CONTIGUO AL CENTRO CASCINA VALERA DEL COMUNE DI PESSANO CON BORNAGO.

(2) NUCLEO CONTIGUO AL NUCLEO CASCINA DOPPIA DEL COMUNE DI CAPONAGO.

CASALETTO LODIGIANO

(1) CENTRO CONTIGUO AL CENTRO OMONIMO DEL COMUNE DI BASCAPE' (PV).

CASALMAIOCCO

(1) CENTRO CONTIGUO AL CENTRO DRESANO DEL COMUNE OMONIMO.

CASALPUSTERLENGO

(1) NUCLEO CONTIGUO AL NUCLEO OMONIMO DEL COMUNE DI SOMAGLIA.

NOTE PER SINGOLO COMUNE

CASARILE

- (1) CENTRO CONTIGUO AL CENTRO BINASCO DEL COMUNE OMONIMO.
(2) NUCLEO CONTIGUO AL NUCLEO OMONIMO DEL COMUNE DI GIUSSAGO (PV).

CASELLE LURANI

- (1) CENTRO CONTIGUO AL CENTRO CUSANINA DEL COMUNE DI CASTIRAGA VIDARDO.

CASSANO D'ADDA

- (1) CENTRO CONTIGUO AL CENTRO CIOFFI DEL COMUNE DI CASIRATE D'ADDA (BG).

CASSINA DE' PECCHI

- (1) CENTRO CONTIGUO AL CENTRO CERNUSCO SUL NAVIGLIO DEL COMUNE OMONIMO.
(2) CENTRO CONTIGUO AL CENTRO GORGONZOLA DEL COMUNE OMONIMO.

CASTANO PRIMO

- (1) CENTRO CONTIGUO AL CENTRO ROBECCHETTO CON INDUNO DEL COMUNE OMONIMO.
(2) FRAZIONE SPECIALE: TERRITORIO GRAVITANTE SUI COMUNI DI NOSATE E TURBIGO.

CASTIGLIONE D'ADDA

- (1) NUCLEO CONTIGUO AL NUCLEO OMONIMO DEL COMUNE DI TERRANOVA DEI PASSERINI.

CASTIRAGA VIDARDO

- (1) CENTRO CONTIGUO AL CENTRO CALVENZANO DEL COMUNE DI CASELLE LURANI.

CAVACURTA

- (1) NUCLEO CONTIGUO AL NUCLEO OMONIMO DEL COMUNE DI CAMAIRAGO.

CERIANO LAGHETTO

- (1) CENTRO CONTIGUO AL CENTRO COGLIATE DEL COMUNE OMONIMO.
(2) CENTRO CONTIGUO AL CENTRO SARONNO (VA) DEL COMUNE OMONIMO.
(3) CENTRO CONTIGUO AL CENTRO OMONIMO DEL COMUNE DI SOLARO.

CERNUSCO SUL NAVIGLIO

- (1) CENTRO CONTIGUO AI CENTRI PIOTTELLO E CASSINA DE' PECCHI DEI COMUNI OMONIMI.

CERRO AL LAMBRO

- (1) CENTRO CONTIGUO AL CENTRO MELEGNANO DEL COMUNE OMONIMO.

CERRO MAGGIORE

- (1) CENTRO CONTIGUO AL CENTRO NERVIANO DEL COMUNE OMONIMO.
(2) CENTRO CONTIGUO AI CENTRI SAN VITTORE OLONA E LEGNANO DEI COMUNI OMONIMI.

CESANO BOSCONO

- (1) CENTRO CONTIGUO AI CENTRI MILANO E CORSICO DEI COMUNI OMONIMI.

CESANO MADERNO

- (1) CENTRO CONTIGUO AI CENTRI BOVISIO-MASCIAGO DEL COMUNE OMONIMO, CASCINA BANA E SEREGNO DEL COMUNE DI SEREGNO, MOLINELLO DEL COMUNE DI DESIO E SEVESO DEL COMUNE OMONIMO.
(2) CENTRO CONTIGUO AL CENTRO OMONIMO DEL COMUNE DI COGLIATE.

CESATE

- (1) CENTRO CONTIGUO AI CENTRI CASCINA BISCIA E GARBAGNATE MILANESE DEL COMUNE DI GARBAGNATE MILANESE, CARONNO PERTUSELLA DEL COMUNE OMONIMO (VA).

CINISELLO BALSAMO

- (1) CENTRO CONTIGUO AI CENTRI CUSANO MILANINO, MONZA E SESTO SAN GIOVANNI DEI COMUNI OMONIMI.

CODOGNO

- (1) CENTRO CONTIGUO AL CENTRO RETEGNO DEL COMUNE DI FOMBIO.
(2) NUCLEO CONTIGUO AL NUCLEO OMONIMO DEL COMUNE DI MALEO.

COGLIATE

- (1) CENTRO CONTIGUO AI CENTRI CASCINA NUOVA DEL COMUNE DI MISINTO, COGLIATE DEL COMUNE DI CESANO MADERNO E CERIANO LAGHETTO DEL COMUNE OMONIMO.

COLOGNO MONZESE

- (1) CENTRO CONTIGUO AI CENTRI CASCINA METTALINO E VIMODRONE DEL COMUNE DI VIMODRONE, BRUGHERIO, MILANO E SESTO SAN GIOVANNI DEI COMUNI OMONIMI.

CONCOREZZO

- (1) CENTRO CONTIGUO AL CENTRO MONZA DEL COMUNE OMONIMO.

CORMANO

- (1) CENTRO CONTIGUO AI CENTRI BRESSO, CUSANO MILANINO, MILANO E PADERNO DUGNANO DEI COMUNI OMONIMI.

CORNAREDO

- (1) CENTRO CONTIGUO AL CENTRO BAREGGIO DEL COMUNE OMONIMO.

CORNO GIOVINE

- (1) CENTRO CONTIGUO AL CENTRO FRANCA-SAN ROCCO DEL COMUNE DI SANTO STEFANO LODIGIANO.

CORSICO

- (1) CENTRO CONTIGUO AI CENTRI CESANO BOSCONO DEL COMUNE OMONIMO, ROMANO BANCO E ROBARELLO DEL COMUNE DI BUCCINASCO, MILANO E TREZZANO SUL NAVIGLIO DEI COMUNI OMONIMI.

CORTE PALASIO

- (1) NUCLEO SPECIALE: CHIESA.

CUSANO MILANINO

- (1) CENTRO CONTIGUO AI CENTRI BRESSO, CINISELLO BALSAMO, CORMANO E PADERNO DUGNANO DEI COMUNI OMONIMI.

DESIO

- (1) CENTRO CONTIGUO AI CENTRI NOVA MILANESE E SEREGNO DEI COMUNI OMONIMI, LISSONE E SANTA MARGHERITA DEL COMUNE DI LISSONE.
(2) CENTRO CONTIGUO AL CENTRO CESANO MADERNO DEL COMUNE OMONIMO.

DRESANO

- (1) CENTRO CONTIGUO AL CENTRO COLOGNO DEL COMUNE DI CASALMAIOCCO.

FOMBIO

- (1) CENTRO CONTIGUO AL CENTRO CODOGNO DEL COMUNE OMONIMO.

GARBAGNATE MILANESE

- (1) CENTRO CONTIGUO AL CENTRO CESATE DEL COMUNE OMONIMO.

GESSATE

- (1) CENTRO CONTIGUO AL CENTRO BELLINZAGO LOMBARDO DEL COMUNE OMONIMO.

GIUSSANO

- (1) CENTRO CONTIGUO AI CENTRI AROSIO (CO), CARUGO (CO), MARIANO COMENSE (CO), SEREGNO E VERANO BRIANZA DEI COMUNI OMONIMI.

GORGONZOLA

- (1) CENTRO CONTIGUO AL CENTRO VILLA POMPEA DEL COMUNE DI CASSINA DE' PECCHI.

GRAFFIGNANA

- (1) NUCLEO SPECIALE: ALBERGO.

LAINATE

- (1) CENTRO CONTIGUO AL CENTRO POGLIANO MILANESE DEL COMUNE OMONIMO.

LAZZATE

- (1) CENTRO CONTIGUO AL CENTRO BRUGHERONE DEL COMUNE DI LENTATE SUL SEVESO.

NOTE PER SINGOLO COMUNE

LEGNANO

- (1) CENTRO CONTIGUO AI CENTRI CANEGRATE, VILLA CORTESE, SAN GIORGIO SUL LEGNANO, SAN VITTORE OLONA, CERRO MAGGIORE, CASTELLANZA (VA) E BUSTO ARSIZIO (VA) DEI COMUNI OMONIMI.

LENTATE SUL SEVESO

- (1) CENTRO CONTIGUO AL CENTRO LAZZATE DEL COMUNE OMONIMO.
(2) CENTRO CONTIGUO AL CENTRO BARLASSINA DEL COMUNE OMONIMO.

LESMO

- (1) CENTRO CONTIGUO AI CENTRI CALIFORNIA DEL COMUNE DI CAMPARADA E CAMPOFIORENZO-CALIFORNIA DEL COMUNE DI CASATENNOVO (CO) ED ARCORE DEL COMUNE OMONIMO.

LIMBIATE

- (1) CENTRO CONTIGUO AI CENTRI BOVISIO-MASCIAGO, VAREDO E PADERNO DUGNANO DEI COMUNI OMONIMI.
(2) CENTRO CONTIGUO AL CENTRO VILLAGGIO BROLLO DEL COMUNE DI SOLARO.

LISSONÉ

- (1) CENTRO CONTIGUO AI CENTRI DESIO, MUGGIO', MONZA, MACHERIO E VEDANO AL LAMBRO DEI COMUNI OMONIMI.
(2) CENTRO CONTIGUO AI CENTRI DESIO E MACHERIO DEI COMUNI OMONIMI.

LOCATE DI TRIULZI

- (1) CENTRO CONTIGUO AI CENTRI OMONIMI DEI COMUNI DI CARPIANO E SIZIANO (PV).
(2) CENTRO CONTIGUO AI CENTRI OPERA E PIEVE EMANUELE DEI COMUNI OMONIMI.

LODI

- (1) CENTRO CONTIGUO AL CENTRO OMONIMO DEL COMUNE DI MONTANASO LOMBARDO.

LODI VECCHIO

- (1) NUCLEO CONTIGUO AL NUCLEO OMONIMO DEL COMUNE DI SAN ZENONE AL LAMBRO.

MACHERIO

- (1) CENTRO CONTIGUO AI CENTRI SOVICO E GREPPI DEL COMUNE DI SOVICO, BIASSONO DEL COMUNE OMONIMO, LISSONE E SANTA MARGHERITA DEL COMUNE DI LISSONE.

MAGENTA

- (1) CENTRO CONTIGUO AI CENTRI BOFFALORA SOPRA TICINO DEL COMUNE OMONIMO E MARCALLO DEL COMUNE DI MARCALLO CON CASONE.

MAGNAGO

- (1) CENTRO CONTIGUO AL CENTRO VANZAGHELLO DEL COMUNE OMONIMO.

MALEO

- (1) NUCLEO CONTIGUO AL NUCLEO OMONIMO DEL COMUNE DI CODOGNO.

MARCALLO CON CASONE

- (1) CENTRO CONTIGUO AL CENTRO MAGENTA DEL COMUNE OMONIMO.

MEDA

- (1) CENTRO CONTIGUO AI CENTRI CABIATE (CO), BARLASSINA, SEVESO E SEREGNO DEI COMUNI OMONIMI.

MEDIGLIA

- (1) CENTRO CONTIGUO AL CENTRO BELLARIA DEL COMUNE DI PESCHIERA BORROMEO.
(2) CENTRO CONTIGUO AL CENTRO PANTIGLIATE DEL COMUNE OMONIMO.
(3) NUCLEO CONTIGUO AL NUCLEO BRUSADA DEL COMUNE DI PESCHIERA BORROMEO.

MELEGNANO

- (1) CENTRO CONTIGUO AI CENTRI QUARTIERE ARTIGIANALE [SARMAZZANO] DEL COMUNE DI VIZZOLO PREDABISSI E RIOZZO DEL COMUNE DI CERRO AL LAMBRO.

MEZZAGO

- (1) CENTRO CONTIGUO AL CENTRO SULBIATE DEL COMUNE OMONIMO.

MILANO

- (1) CENTRO CONTIGUO AL CENTRO SETTIMO MILANESE DEL COMUNE OMONIMO.
(2) CENTRO CONTIGUO AI CENTRI BRESSO, CORSICO, CESANO BOSCONI, PERO, CORMANO, NOVATE MILANESE, COLOGNO MONZESE, SESTO SAN GIOVANNI, ROZZANO, SAN DONATO MILANESE, BOLLATE, SEGRATE DEI COMUNI OMONIMI; CASCINA SAN GIUSEPPE DEL COMUNE DI VIMODRONE, LINATE DEL COMUNE DI PESCHIERA BORROMEO, VEN

MISINTO

- (1) CENTRO CONTIGUO AL CENTRO COGLIATE DEL COMUNE OMONIMO.

MONTANASO LOMBARDO

- (1) CENTRO CONTIGUO AL CENTRO OMONIMO DEL COMUNE DI LODI.
(2) NUCLEO CONTIGUO AL NUCLEO OMONIMO DEL COMUNE DI TAVAZZANO CON VILLAVESCO.

MONZA

- (1) CENTRO CONTIGUO AI CENTRI BRUGHERIO, LISSONE, SESTO SAN GIOVANNI, VEDANO AL LAMBRO, VILLASANTA, CINISELLO BALSAMO E MUGGIO' DEI COMUNI OMONIMI E MALCANTONE-BRAMBILLA DEL COMUNE DI CONCOREZZO.

MUGGIO'

- (1) CENTRO CONTIGUO AI CENTRI NOVA MILANESE, LISSONE E MONZA DEI COMUNI OMONIMI.

NERVIANO

- (1) CENTRO CONTIGUO AL CENTRO CANTALUPO DEL COMUNE DI CERRO MAGGIORE.
(2) CENTRO CONTIGUO AL CENTRO OMONIMO DEL COMUNE DI PARABIAGO.

NOVA MILANESE

- (1) CENTRO CONTIGUO AI CENTRI DESIO E MUGGIO' DEI COMUNI OMONIMI.

NOVATE MILANESE

- (1) CENTRO CONTIGUO AI CENTRI MILANO E BOLLATE DEI COMUNI OMONIMI.

OPERA

- (1) CENTRO CONTIGUO AL CENTRO MORO DI LOCATE DEL COMUNE DI LOCATE DI TRIULZI.

ORNAGO

- (1) NUCLEO SPECIALE: SANATORIO.

PADERNO DUGNANO

- (1) CENTRO CONTIGUO AI CENTRI CORMANO, LIMBIATE, VAREDO, CUSANO MILANINO, BOLLATE E SENAGO DEI COMUNI OMONIMI.

PANTIGLIATE

- (1) CENTRO CONTIGUO AL CENTRO VIGLIANO DEL COMUNE DI MEDIGLIA.

PARABIAGO

- (1) CENTRO CONTIGUO AL CENTRO CANEGRATE DEL COMUNE OMONIMO.
(2) CENTRO CONTIGUO AL CENTRO OMONIMO DEL COMUNE DI NERVIANO.

PERO

- (1) CENTRO CONTIGUO AL CENTRO MILANO DEL COMUNE OMONIMO.

PESCHIERA BORROMEO

- (1) CENTRO CONTIGUO AL CENTRO ROBBIANO DEL COMUNE DI MEDIGLIA.
(2) NUCLEO CONTIGUO AL NUCLEO BAGUTTINO DEL COMUNE DI MEDIGLIA.
(3) CENTRO CONTIGUO AL CENTRO MILANO DEL COMUNE OMONIMO.
(4) CENTRO CONTIGUO AL CENTRO TREGAREZZO-SAN FELICE DEL COMUNE DI SEGRATE.

PESSANO CON BORNAGO

- (1) CENTRO CONTIGUO AL CENTRO CARUGATE DEL COMUNE OMONIMO.

PIEVE EMANUELE

- (1) CENTRO CONTIGUO AL CENTRO ROZZANO DEL COMUNE OMONIMO.
(2) CENTRO CONTIGUO AL CENTRO MORO DI LOCATE DEL COMUNE DI LOCATE DI TRIULZI.

NOTE PER SINGOLO COMUNE

PIOLTELLO

- (1) CENTRO CONTIGUO AI CENTRI CERNUSCO SUL NAVIGLIO DEL COMUNE OMONIMO E POBBIANO DEL COMUNE DI RODANO.
- (2) CENTRO CONTIGUO AL CENTRO TREGAREZZO-SAN FELICE DEL COMUNE DI SEGRATE.

POGLIANO MILANESE

- (1) CENTRO CONTIGUO AI CENTRI VANZAGO E LAINATE DEI COMUNI OMONIMI.

PREGNANA MILANESE

- (1) CENTRO CONTIGUO AI CENTRI VANZAGO E RHO DEI COMUNI OMONIMI.

RENATE

- (1) CENTRO CONTIGUO AI CENTRI VEDUGGIO CON COLZANO DEL COMUNE OMONIMO, ORIANO DEL COMUNE DI CASSAGO BRIANZA (CO) E CASARETTO DEL COMUNE DI BESANA IN BRIANZA

RHO

- (1) CENTRO CONTIGUO AL CENTRO PREGNANA MILANESE DEL COMUNE OMONIMO.

ROBECCHETTO CON INDUNO

- (1) CENTRO CONTIGUO AI CENTRI TURBIGO DEL COMUNE OMONIMO E ARESE DEL COMUNE DI CASTANO PRIMO.

RODANO

- (1) CENTRO CONTIGUO AL CENTRO PIOLTELLO DEL COMUNE OMONIMO.

ROZZANO

- (1) CENTRO CONTIGUO AI CENTRI MILANO DEL COMUNE OMONIMO, FIZZONASCO DEL COMUNE DI PIEVE EMANUELE E VENINA DEL COMUNE DI ASSAGO.

SAN DONATO MILANESE

- (1) CENTRO CONTIGUO AL CENTRO OMONIMO DEL COMUNE DI SAN GIULIANO MILANESE.
- (2) CENTRO CONTIGUO AI CENTRI MILANO DEL COMUNE OMONIMO, SAN GIULIANO MILANESE E SESTO ULTERIANO DEL COMUNE DI SAN GIULIANO MILANESE.

SAN GIORGIO SU LEGNANO

- (1) CENTRO CONTIGUO AI CENTRI CANEGRATE, LEGNANO E VILLA CORTESE DEI COMUNI OMONIMI.

SAN GIULIANO MILANESE

- (1) CENTRO CONTIGUO AL CENTRO OMONIMO DEL COMUNE DI SAN DONATO MILANESE.
- (2) CENTRO CONTIGUO AL CENTRO SAN DONATO MILANESE DEL COMUNE OMONIMO.

SANT'ANGELO LODIGIANO

- (1) CENTRO CONTIGUO AL CENTRO OMONIMO DEL COMUNE DI BORGO SAN GIOVANNI.
- (2) CENTRO CONTIGUO AL CENTRO LA GALEOTTA DEL COMUNE DI VILLANOVA DEL SILLARO.

SANTO STEFANO LODIGIANO

- (1) FRAZIONE SPECIALE: ISOLA AMMINISTRATIVA.
- (2) CENTRO CONTIGUO AL CENTRO CORNO GIOVINE DEL COMUNE OMONIMO.

SAN VITTORE OLONA

- (1) CENTRO CONTIGUO AI CENTRI CERRO MAGGIORE E LEGNANO DEI COMUNI OMONIMI.

SAN ZENONE AL LAMBRO

- (1) CENTRO CONTIGUO AL CENTRO SORDIO DEL COMUNE OMONIMO.
- (2) NUCLEO CONTIGUO AL NUCLEO OMONIMO DEL COMUNE DI LODI VECCHIO.

SEDRIANO

- (1) CENTRO CONTIGUO AL CENTRO BAREGGIO DEL COMUNE OMONIMO.
- (2) CENTRO CONTIGUO AL CENTRO VITTUONE DEL COMUNE OMONIMO.

SEGRATE

- (1) CENTRO CONTIGUO AL CENTRO MILANO DEL COMUNE OMONIMO.
- (2) CENTRO CONTIGUO AI CENTRI SAN BOVIO-SAN FELICE DEL COMUNE DI PESCHIERA BORROMEO E VILLAGGIO VITTORIO VENETO DEL COMUNE DI PIOLTELLO.

SENAGO

- (1) CENTRO CONTIGUO AL CENTRO BOLLATE DEL COMUNE OMONIMO.
- (2) CENTRO CONTIGUO AL CENTRO PADERNO DUGNANO DEL COMUNE OMONIMO.

SEREGNO

- (1) CENTRO CONTIGUO AL CENTRO CESANO MADERNO DEL COMUNE OMONIMO.
- (2) CENTRO CONTIGUO AI CENTRI CESANO MADERNO, MEDA, GIUSSANO, DESIO E ALBIATE DEI COMUNI OMONIMI.

SESTO SAN GIOVANNI

- (1) CENTRO CONTIGUO AI CENTRI MILANO, COLOGNO MONZESE, CINISELLO BALSAMO E MONZA DEI COMUNI OMONIMI.

SETTIMO MILANESE

- (1) CENTRO CONTIGUO AL CENTRO FIGINO DEL COMUNE DI MILANO.
- (2) CENTRO CONTIGUO AL CENTRO MILANO DEL COMUNE OMONIMO.

SEVESO

- (1) CENTRO CONTIGUO AI CENTRI CESANO MADERNO, MEDA E BARLASSINA DEI COMUNI OMONIMI.

SOLARO

- (1) CENTRO CONTIGUO AL CENTRO SARONNO DEL COMUNE OMONIMO (VA).
- (2) CENTRO CONTIGUO AL CENTRO OMONIMO DEL COMUNE DI CERIANO LAGHETTO E AL CENTRO VILLAGGIO DEL SOLE DEL COMUNE DI LIMBIATI.

SOMAGLIA

- (1) FRAZIONE SPECIALE: TERRITORIO GRAVITANTE SUL COMUNE DI GUARDAMIGLIO.
- (2) NUCLEO CONTIGUO AL NUCLEO OMONIMO DEL COMUNE DI CASALPUSTERLENGO.

SORDIO

- (1) CENTRO CONTIGUO AL CENTRO VILLA BISSONE DEL COMUNE DI SAN ZENONE AL LAMBRO.

SOVICO

- (1) CENTRO CONTIGUO AL CENTRO MACHERIO DEL COMUNE OMONIMO.
- (2) CENTRO CONTIGUO AL CENTRO ALBIATE E MACHERIO DEI COMUNI OMONIMI.

SULBIATE

- (1) CENTRO CONTIGUO AL CENTRO OROBONA DEL COMUNE DI MEZZANO.

TERRANOVA DEI PASSERINI

- (1) CENTRO CONTIGUO AL CENTRO OMONIMO DEL COMUNE DI CAMAIRAGO.
- (2) NUCLEO CONTIGUO AL NUCLEO OMONIMO DEL COMUNE DI CASTIGLIONE D'ADDA.

TREZZANO SUL NAVIGLIO

- (1) CENTRO CONTIGUO AL CENTRO CORSICO DEL COMUNE OMONIMO.

TRIBIANO

- (1) LA SEDE COMUNALE TROVASI IN CASE SPARSE.

TRIUGGIO

- (1) CENTRO CONTIGUO AL CENTRO ALBIATE DEL COMUNE OMONIMO
- (2) NUCLEO SPECIALE: CONVENTO.

TRUCCAZZANO

- (1) NUCLEO SPECIALE: ESERCIZIO PUBBLICO.

TURBIGO

- (1) CENTRO CONTIGUO AL CENTRO ROBECCHETTO CON INDUNO DEL COMUNE OMONIMO.

USMATE VELATE

- (1) CENTRO CONTIGUO AI CENTRI VILLAGGIO DEI PINI DEL COMUNE DI LOMAGNA (CO) E CARNATE DEL COMUNE OMONIMO.
- (2) NUCLEO CONTIGUO AL NUCLEO OMONIMO DEL COMUNE DI CAMPARADA.

VALERA FRATTA

- (1) CENTRO CONTIGUO AL CENTRO BOLOGNOLA DEL COMUNE DI VILLANTERIO (PV).

NOTE PER SINGOLO COMUNE

VANZAGO

- (1) CENTRO CONTIGUO AL CENTRO ROGOROTTO DEL COMUNE DI ARLUNO.
- (2) CENTRO CONTIGUO AI CENTRI POGLIANO MILANESE E PREGNANA MILANESE DEI COMUNI OMONIMI.

VAREDO

- (1) CENTRO CONTIGUO AI CENTRI BOVISIO-MASCIAGO, LIMBIATE E PADERNO DUGNANO DEI COMUNI OMONIMI.

VEDANO AL LAMBRO

- (1) CENTRO CONTIGUO AI CENTRI MONZA, BIASSONO E LISSONE DEI COMUNI OMONIMI.

VEDUGGIO CON COLZANO

- (1) CENTRO CONTIGUO AI CENTRI RENATE DEL COMUNE OMONIMO E CAPRIANO DEL COMUNE DI BRIOSSO.

VERANO BRIANZA

- (1) CENTRO CONTIGUO AL CENTRO OMONIMO DEL COMUNE DI CARATE BRIANZA.
- (2) CENTRO CONTIGUO AL CENTRO GIUSSANO DEL COMUNE OMONIMO.

VERNATE

- (1) NUCLEO SPECIALE: ESERCIZIO PUBBLICO.

VILLANOVA DEL SILLARO

- (1) CENTRO CONTIGUO AL CENTRO MAIANO DEL COMUNE DI SANT'ANGELO LODIGIANO.

VILLASANTA

- (1) CENTRO CONTIGUO AI CENTRI MONZA DEL COMUNE OMONIMO E SAN GIORGIO DEL COMUNE DI BIASSONO.
- (2) NUCLEO CONTIGUO AL NUCLEO MOLINO SESTO GIOVINE DEL COMUNE DI ARCORE.

TAVAZZANO CON VILLAVESCO

- (1) NUCLEO CONTIGUO AL NUCLEO OMONIMO DEL COMUNE DI MONTANASO LOMBARDO.

VIMERCATE

- (1) CENTRO CONTIGUO AL CENTRO BURAGO DI MOLGORA DEL COMUNE OMONIMO.
- (2) CENTRO CONTIGUO AL CENTRO ARCORE DEL COMUNE OMONIMO.
- (3) CENTRO CONTIGUO AL CENTRO OMONIMO DEL COMUNE DI AGRATE BRIANZA.
- (4) CENTRO CONTIGUO AL CENTRO GRANDI II DEL COMUNE DI ARCORE.

VIMODRONE

- (1) CENTRO CONTIGUO AL CENTRO COLOGNO MONZESE DEL COMUNE OMONIMO.
- (2) CENTRO CONTIGUO AL CENTRO MILANO DEL COMUNE OMONIMO.

VITTUONE

- (1) CENTRO CONTIGUO AI CENTRI ARLUNO E SEDRIANO DEI COMUNI OMONIMI.

VIZZOLO PREDABISSI


- (1) CENTRO CONTIGUO AL CENTRO MELEGNANO DEL COMUNE OMONIMO.
- (2) NUCLEO SPECIALE: OSPEDALE.

VILLA CORTESE

- (1) CENTRO CONTIGUO AL CENTRO OMONIMO DEL COMUNE DI BUSTO GAROLFO.
- (2) CENTRO CONTIGUO AI CENTRI BUSTO GAROLFO, LEGNANO E SAN GIORGIO SUL LEGNANO DEI COMUNI OMONIMI.


VANZAGHELLO

- (1) CENTRO CONTIGUO AL CENTRO MAGNAGO DEL COMUNE OMONIMO.



tavole

PROVINCIA DI BERGAMO



TAV. 1 - Superficie territoriale e densità - Numero delle frazioni geografiche, dei centri e dei nuclei
Popolazione residente per tipo di località abitata

Codice dei Comuni	COMUNI	Superficie territoriale km ²	Popolazione residente	Densità ab/km ²	FRAZIONI GEOGRAFICHE numero	LOCALITÀ ABITATE					
						Centri			Nuclei		Case sparse
						Numero	Popolazione	% su popolazione residente	Numero	Popolazione	Popolazione
001	ADRARA SAN MARTINO	12,53	1.544	123	1	1	1.023	66	4	114	407
002	ADRARA SAN ROCCO	9,09	649	71	1	1	518	80	—	—	131
003	ALBANO SANT'ALESSANDRO	5,28	5.129	971	1	1	5.021	98	2	78	30
004	ALBINO	31,32	15.161	484	1	6	14.124	93	15	894	143
248	ALGUA	8,14	744	91	3	5	662	89	2	73	9
005	ALME'	1,96	5.196	2.651	1	1	5.196	100	—	—	—
006	ALMENNO SAN BARTOLOMEO	10,42	3.670	352	2	5	2.968	81	7	277	425
007	ALMENNO SAN SALVATORE	4,75	5.206	1.096	1	1	4.894	94	3	130	182
008	ALZANO LOMBARDO	13,43	11.880	885	2	3	11.434	96	3	210	236
009	AMBIVERE	3,24	1.751	540	1	2	1.678	96	—	—	73
010	ANTEGNATE	9,42	2.038	216	1	1	1.813	89	—	—	225
011	ARCENE	4,23	3.640	861	1	1	3.550	98	1	35	55
012	ARDESIO	53,76	3.641	68	5	4	2.659	73	7	555	427
013	ARZAGO D'ADDA	9,26	1.446	156	1	1	1.282	89	2	78	86
014	AVERARA	10,56	327	31	2	1	226	69	4	98	3
015	AVIATICO	8,43	490	58	1	3	482	98	1	8	—
016	AZZANO SAN PAOLO	4,21	5.393	1.281	1	1	5.003	93	1	100	290
017	AZZONE	16,84	618	37	3	3	613	99	—	—	5
018	BAGNATICA	6,25	2.395	383	1	2	2.205	92	1	27	163
019	BARBATA	7,86	488	62	1	1	340	70	2	76	72
020	BARIANO	7,04	3.513	499	1	1	3.398	97	1	26	89
021	BARZANA	2,06	975	473	1	1	927	95	1	27	21
022	BEDULITA	4,13	515	125	1	2	147	29	6	321	47
023	BERBENNO	6,30	2.224	353	1	2	1.463	66	8	517	244
024	BERGAMO	38,76	122.142	3.151	1	3	121.563	100	3	108	471
025	BERZO SAN FERMO	5,79	1.009	174	1	1	934	93	—	—	75
026	BIANZANO	6,63	493	74	1	1	457	93	—	—	36
027	BLELLO	2,18	104	48	1	1	53	51	1	51	—
028	BOLGARE	8,40	3.298	393	1	1	2.944	89	2	97	257
029	BOLTIERE	4,05	2.927	723	1	1	2.744	94	—	—	183
030	BONATE SOPRA	5,94	4.751	800	1	3	4.751	100	—	—	—
031	BONATE SOTTO	6,27	5.052	806	1	1	4.992	99	1	27	33
032	BORGIO DI TERZO	1,86	701	377	1	1	693	99	—	—	8
033	BOSSICO	7,09	1.109	156	1	1	1.100	99	—	—	9
034	BOTTANUCO	5,72	3.565	623	1	1	3.537	99	1	19	9
035	BRACCA	5,53	674	122	1	2	189	28	7	368	117
036	BRANZI	25,29	877	35	5	2	682	78	4	175	20
037	BREMBATE	5,45	5.897	1.082	1	3	5.897	100	—	—	—
038	BREMBATE DI SOPRA	4,34	5.343	1.231	1	1	5.343	100	—	—	—
039	BREMBILLA	20,91	4.156	199	3	4	3.122	75	16	951	83
040	BRIGNANO GERA D'ADDA	11,83	4.441	375	1	1	3.861	87	2	213	367
041	BRUMANO	8,14	76	9	2	1	76	100	—	—	—
042	BRUSAPORTO	5,01	2.359	471	1	1	2.296	97	—	—	63
043	CALCINATE	14,72	3.603	245	1	4	3.143	87	3	92	368
044	CALCIO	15,47	4.518	292	1	1	4.023	89	6	167	328
045	CALOLZIOCORTE	9,01	14.498	1.609	2	2	14.475	100	1	17	6
046	CALUSCO D'ADDA	8,24	7.404	899	1	1	7.354	99	—	—	50
047	CALVENZANO	6,45	2.686	416	1	1	2.686	100	—	—	—
048	CAMERATA CORNELLO	12,56	533	42	2	1	336	63	7	169	28
049	CANONICA D'ADDA	3,17	3.498	1.103	1	1	3.376	97	4	122	—
050	CAPIZZONE	4,59	1.014	221	1	2	748	74	3	104	162
051	CAPRIATE SAN GERVASIO	5,83	6.555	1.124	1	1	6.555	100	—	—	—
052	CAPRINO BERGAMASCO	8,60	2.549	296	1	4	2.366	93	1	37	146
053	CARAVAGGIO	32,81	13.830	422	1	3	13.225	96	6	189	416
054	CARENNO	7,86	1.283	163	2	3	1.188	93	1	85	10
055	CAROBBIIO DEGLI ANGELI	6,67	2.655	398	1	1	2.413	91	3	79	163
056	CARONA	44,19	479	11	4	1	472	99	—	—	7
057	CARVICO	4,38	3.578	817	1	1	3.577	100	—	—	1
058	CASAZZA	7,06	3.162	448	1	1	3.105	98	1	14	43
059	CASIRATE D'ADDA	10,19	2.655	261	1	2	2.381	90	3	73	201
060	CASNIGO	13,48	3.448	256	1	2	3.162	92	1	23	263
061	CASSIGLIO	14,03	141	10	2	1	141	100	—	—	—
062	CASTELLI CALEPIO	9,91	7.578	765	1	1	7.429	98	—	—	149
063	CASTEL ROZZONE	1,65	2.079	1.260	1	1	2.067	99	—	—	12
064	CASTIONE DELLA PRESOLANA	42,56	3.078	72	2	1	2.947	96	3	103	28
065	CASTRO	3,53	1.574	446	2	1	1.524	97	1	32	18
066	CAVERNAGO	7,46	927	124	1	2	882	95	—	—	45
067	CAZZANO SANT'ANDREA	2,07	1.084	524	1	1	1.068	99	—	—	16
068	CENATE SOPRA	6,93	1.396	201	1	2	1.062	76	2	49	285
069	CENATE SOTTO	4,51	1.813	402	1	1	1.352	75	6	162	299
070	CENE	8,57	3.202	374	1	1	2.834	89	1	91	277

segue TAV. 1 - Superficie territoriale e densità - Numero delle frazioni geografiche, dei centri e dei nuclei
Popolazione residente per tipo di località abitata

Codice dei Comuni	COMUNI	Superficie territoriale km ²	Popolazione residente	Densità ab/km ²	FRAZIONI GEOGRAFICHE numero	LOCALITÀ ABITATE					
						Centri			Nuclei		Case sparse
						Numero	Popolazione	% su popolazione residente	Numero	Popolazione	Popolazione
071	CERETE	13,94	1.166	84	1	3	1.142	98	—	—	24
072	CHIGNOLO D'ISOLA	5,29	1.948	368	1	1	1.875	96	—	—	73
073	CHIUDUNO	6,63	4.442	670	1	2	4.150	93	4	130	162
074	CISANO BERGAMASCO	7,54	5.498	729	2	3	4.643	84	7	597	258
075	CISERANO	5,20	4.222	812	1	1	4.222	100	—	—	—
076	CIVIDATE AL PIANO	9,55	4.644	486	1	1	4.366	94	3	179	99
077	CLUSONE	25,96	8.020	309	1	2	7.599	95	4	141	280
078	COLERE	18,77	1.106	59	2	3	740	67	5	264	102
079	COLOGNO AL SERIO	17,53	8.012	457	1	1	7.680	96	4	183	149
080	COLZATE	6,69	1.590	238	2	2	1.541	97	1	20	29
081	COMUN NUOVO	6,36	2.323	365	1	1	2.147	92	2	76	100
082	CORNA IMAGNA	4,54	691	152	1	2	385	56	6	273	33
249	CORNALBA	9,40	295	31	2	1	234	79	1	46	15
083	CORTENOVA	7,11	1.255	177	1	2	1.121	89	1	99	35
084	COSTA DI MEZZATE	5,10	1.805	354	1	1	1.641	91	1	83	81
247	COSTA DI SERINA	12,12	911	75	4	4	629	69	6	175	107
085	COSTA VALLE IMAGNA	4,26	691	162	1	1	490	71	2	177	24
086	COSTA VOLPINO	18,58	8.479	456	2	5	8.345	98	—	—	134
087	COVO	12,74	2.663	209	1	1	2.280	86	3	118	265
088	CREDARO	3,40	1.865	549	1	2	1.660	89	1	95	110
089	CURNO	4,62	6.466	1.400	1	1	5.955	92	3	277	234
090	CUSIO	9,34	414	44	2	1	414	100	—	—	—
091	DALMINE	11,60	16.808	1.449	1	1	16.808	100	—	—	—
092	DOSSENA	19,60	880	45	3	2	576	65	5	103	201
093	ENDINE GAIANO	20,88	2.789	134	3	4	2.409	86	4	242	138
094	ENTRATICO	4,12	1.248	303	1	1	1.054	84	1	21	173
095	ERVE	6,21	661	106	2	1	635	96	1	26	—
096	FARA GERA D'ADDA	10,62	4.914	463	1	2	4.660	95	2	128	126
097	FARA OLIVANA CON SOLA	4,93	860	174	1	2	765	89	1	61	34
098	FILAGO	5,34	2.218	415	1	2	2.168	98	1	8	42
099	FINO DEL MONTE	4,36	833	191	2	1	829	100	—	—	4
100	FIORANO AL SERIO	1,08	2.426	2.246	1	1	2.426	100	—	—	—
101	FONTANELLA	17,64	3.367	191	1	1	2.923	87	4	95	349
102	FONTENO	11,07	677	61	1	1	463	68	1	110	104
103	FOPPOLO	16,25	204	13	2	1	194	95	—	—	10
104	FORESTO SPARSO	7,73	2.285	296	1	1	2.136	93	2	121	28
105	FORNOVO SAN GIOVANNI	6,95	2.076	299	1	1	1.878	90	1	44	154
106	FUIPIANO VALLE IMAGNA	4,23	260	61	1	1	225	87	1	35	—
107	GANDELLINO	25,42	1.132	45	3	2	659	58	3	302	171
108	GANDINO	29,14	5.724	196	1	1	5.572	97	—	—	152
109	GANDOSSO	3,11	1.004	323	1	2	751	75	5	163	90
110	GAVERINA TERME	5,18	888	171	1	3	850	96	1	4	34
111	GAZZANIGA	14,65	5.191	354	2	2	4.753	92	1	437	1
112	GEROSA	10,04	449	45	2	2	331	74	3	82	36
113	GHISALBA	10,21	3.724	365	1	1	3.560	96	1	52	112
114	GORLAGO	5,56	3.631	653	1	1	3.238	89	2	209	184
115	GORLE	2,41	3.714	1.541	1	1	3.714	100	—	—	—
116	GORNO	9,87	2.013	204	2	2	1.437	71	8	576	—
117	GRASSOBBIO	8,25	3.748	454	1	2	3.645	97	2	77	26
118	GROMO	20,05	1.324	66	3	2	1.144	86	—	—	180
119	GRONE	7,83	749	96	2	2	585	78	3	136	28
120	GRUMELLO DEL MONTE	9,82	5.490	559	1	2	5.225	95	1	15	250
121	ISOLA DI FONDRA	13,25	196	15	3	2	168	86	1	11	17
122	ISSO	4,90	493	101	1	2	423	86	1	27	43
123	LALLIO	2,14	2.182	1.020	1	1	2.182	100	—	—	—
124	LEFFE	6,75	5.309	787	1	1	4.855	91	—	—	454
125	LENNA	12,88	715	56	2	1	543	76	3	156	16
126	LEVATE	5,31	2.641	497	1	1	2.555	97	2	45	41
127	LOCATELLO	3,75	691	184	1	1	651	94	1	40	—
128	LOVERE	7,36	6.197	842	2	1	6.197	100	—	—	—
129	LURANO	3,98	1.475	371	1	1	1.447	98	—	—	28
130	LUZZANA	3,38	568	168	1	2	568	100	—	—	—
131	MADONE	2,98	2.553	857	1	1	2.541	100	—	—	12
132	MAPELLO	8,50	4.549	535	1	4	4.161	91	3	155	233
133	MARTINENGO	21,71	7.214	332	1	2	6.622	92	6	213	379
250	MEDOLAGO	3,76	1.246	331	1	1	1.206	97	—	—	40
134	MEZZOLDI	18,81	337	18	2	1	258	77	3	58	21
135	MISANO DI GERA D'ADDA	6,11	1.985	325	1	1	1.879	95	2	68	38
136	MOIO DE' CALVI	6,18	206	33	2	1	206	100	—	—	—
137	MONASTEROLO DEL CASTELLO	8,48	784	92	2	3	644	82	—	—	140
139	MONTELLO	1,74	1.924	1.106	1	1	1.924	100	—	—	—

segue TAV. 1 - Superficie territoriale e densità - Numero delle frazioni geografiche, dei centri e dei nuclei
Popolazione residente per tipo di località abitata

Codice dei Comuni	COMUNI	Superficie territoriale km ²	Popolazione residente	Densità ab/km ²	FRAZIONI GEOGRAFICHE numero	LOCALITÀ ABITATE					
						Centri			Nuclei		Case sparse
						Numero	Popolazione	% su popolazione residente	Numero	Popolazione	Popolazione
138	MONTE MARENZO	3,05	1.197	392	1	2	1.033	86	4	156	8
140	MORENGO	10,28	1.663	162	1	1	1.536	92	3	73	54
141	MORNICO AL SERIO	6,99	2.237	320	1	1	2.210	99	—	—	27
142	MOZZANICA	9,33	3.210	344	1	1	3.039	95	1	65	106
143	MOZZO	3,56	5.306	1.490	1	1	5.284	100	—	—	22
144	NEMBRO	15,22	10.708	704	2	4	10.431	97	5	194	83
145	OLMO AL BREMBO	7,79	557	72	2	1	460	83	3	97	—
146	OLTRE IL COLLE	32,41	1.376	42	2	4	1.289	94	1	16	71
147	OLTRESSEDA ALTA	17,26	176	10	2	2	148	84	1	8	20
148	ONETA	18,26	745	41	4	3	549	74	3	85	111
149	ONORE	11,59	736	64	1	2	724	98	2	12	—
150	ORIO AL SERIO	3,03	1.112	367	1	2	1.112	100	—	—	—
151	ORNICA	14,32	346	24	2	1	346	100	—	—	—
152	OSIO SOPRA	5,03	3.183	633	1	1	3.014	95	—	—	169
153	OSIO SOTTO	7,45	9.449	1.268	1	4	9.316	99	—	—	133
154	PAGAZZANO	5,04	1.576	313	1	1	1.451	92	—	—	125
155	PALADINA	2,04	3.120	1.529	1	1	3.081	99	1	20	19
156	PALAZZAGO	13,98	2.826	202	1	4	2.069	73	8	700	57
157	PALOSCO	10,45	4.643	444	1	1	4.391	95	4	108	144
158	PARRE	22,48	2.355	105	2	3	2.281	97	—	—	74
159	PARZANICA	10,78	567	53	2	2	465	82	2	68	34
160	PEDRENGO	3,55	3.299	929	1	3	3.220	98	—	—	79
161	PEIA	4,35	1.663	382	1	1	1.663	100	—	—	—
162	PIANICO	2,62	1.227	468	1	1	1.184	96	—	—	43
163	PIARIO	1,48	788	532	1	1	763	97	—	—	25
164	PIAZZA BREMBANA	6,54	1.049	160	2	1	1.049	100	—	—	—
165	PIAZZATORRE	23,57	471	20	2	1	471	100	—	—	—
166	PIAZZOLO	4,19	129	31	1	1	127	98	—	—	2
167	POGNANO	3,17	1.115	352	1	1	1.077	97	—	—	38
168	PONTE NOSSA	5,57	2.266	407	1	2	2.255	100	—	—	11
169	PONTERANICA	8,37	6.675	797	1	2	6.549	98	1	58	68
170	PONTE SAN PIETRO	4,59	10.595	2.308	1	2	10.534	99	1	33	28
171	PONTIDA	10,14	2.680	264	1	3	2.348	88	4	135	197
172	PONTIROLO NUOVO	10,83	3.635	336	1	2	3.017	83	1	238	380
173	PRADALUNGA	8,39	3.812	454	1	1	3.706	97	—	—	106
174	PREDORE	11,61	1.644	142	2	1	1.640	100	—	—	4
175	PREMOLO	18,31	1.022	56	2	1	830	81	4	184	8
176	PRESEZZO	2,13	3.444	1.617	1	1	3.444	100	—	—	—
177	PUMENENGO	10,10	1.445	143	1	2	1.046	72	9	273	126
178	RANICA	4,16	5.262	1.265	1	2	5.195	99	—	—	67
179	RANZANICO	7,04	770	109	2	1	430	56	2	254	86
180	RIVA DI SOLTO	8,59	895	104	2	1	790	88	1	17	88
182	ROGNO	15,59	2.615	168	3	4	2.610	100	—	—	5
183	ROMANO DI LOMBARDIA	18,03	14.518	805	1	2	13.709	94	11	353	456
184	RONCOBELLO	25,50	504	20	2	4	479	95	—	—	25
185	RONCOLA	5,07	576	114	1	2	453	79	3	70	53
186	ROTA D'IMAGNA	6,00	810	135	1	1	718	89	2	78	14
187	ROVETTA	23,96	2.535	106	2	2	2.175	86	4	327	33
188	SAN GIOVANNI BIANCO	31,45	4.804	153	2	5	3.845	80	15	513	446
189	SAN PAOLO D'ARGON	5,07	2.918	576	1	2	2.499	86	1	59	360
190	SAN PELLEGRINO TERME	22,62	5.485	242	3	4	4.764	87	10	432	289
191	SANTA BRIGIDA	14,21	694	49	2	1	405	58	6	240	49
192	SANT'OMOBONO IMAGNA	10,80	2.782	258	1	3	2.170	78	9	267	345
193	SARNICO	6,44	5.549	862	2	1	5.365	97	3	184	—
194	SCANZOROSCIATE	10,78	7.515	697	1	4	6.719	89	9	313	483
195	SCHILPARIO	63,87	1.441	23	3	2	1.309	91	2	114	18
196	SEDRINA	5,98	2.375	397	1	2	1.956	82	7	419	—
197	SELVINO	6,43	1.837	286	1	1	1.821	99	—	—	16
198	SERiate	12,41	18.018	1.452	1	2	17.944	100	2	40	34
199	SERINA	27,54	2.030	74	3	4	1.820	90	3	178	32
200	SOLTO COLLINA	12,01	1.271	106	2	2	1.128	89	2	5	138
251	SOLZA	1,23	1.064	865	1	1	1.064	100	—	—	—
201	SONGAVAZZO	12,70	548	43	1	1	548	100	—	—	—
202	SORISOLE	12,32	7.440	604	1	1	6.941	93	1	45	454
203	SOTTO IL MONTE GIOVANNI XXIII	5,12	2.350	459	1	2	1.885	80	2	107	358
204	SOVERE	17,79	4.614	259	1	3	4.510	98	2	27	77
205	SPINONE AL LAGO	1,98	688	347	2	1	651	95	—	—	37
206	SPIRANO	9,46	3.807	402	1	1	3.650	96	—	—	157
207	STEAZZANO	9,25	7.556	817	1	1	7.236	96	3	143	177
208	STROZZA	3,85	840	218	1	1	628	75	2	141	71
209	SUISIO	4,58	2.808	613	1	1	2.740	98	—	—	68

segue TAV. 1 - Superficie territoriale e densità - Numero delle frazioni geografiche, dei centri e dei nuclei
Popolazione residente per tipo di località abitata

Codice dei Comuni	COMUNI	Superficie territoriale km ²	Popolazione residente	Densità ab/km ²	FRAZIONI GEOGRAFICHE numero	LOCALITÀ ABITATE					
						Centri			Nuclei		Case sparse
						Numero	Popolazione	% su popolazione residente	Numero	Popolazione	Popolazione
210	TALEGGIO	46,47	753	16	5	4	576	76	2	67	110
211	TAVERNOLA BERGAMASCA	12,36	2.328	188	2	1	1.950	84	3	195	183
212	TELGATE	8,12	3.299	406	1	1	3.115	94	—	—	184
213	TERNO D'ISOLA	3,99	3.213	805	1	2	3.213	100	—	—	—
214	TORRE BOLDONE	3,44	7.180	2.087	1	2	7.059	98	2	103	18
215	TORRE DE'BUSI	9,15	1.589	174	4	7	1.336	84	3	81	172
216	TORRE DE'ROVERI	2,70	1.419	526	1	1	1.157	82	3	255	7
217	TORRE PALLAVICINA	10,30	984	96	1	3	697	71	3	61	226
218	TRESCORE BALNEARIO	13,31	6.517	490	1	2	5.862	90	7	269	386
219	TREVIGLIO	31,54	26.132	829	1	3	25.580	98	4	137	415
220	TREVILO	9,27	8.059	869	1	2	7.881	98	1	33	145
221	UBIALE CLANEZZO	7,35	1.170	159	2	2	965	82	3	138	67
222	URGNANO	13,97	7.372	528	2	2	7.025	95	—	—	347
223	VALBONDIONE	95,30	1.507	16	4	3	1.384	92	4	114	9
224	VALBREMO	3,66	2.681	733	1	2	2.370	88	5	253	58
225	VALGOGLIO	31,77	592	19	3	2	455	77	1	61	76
226	VALLEVE	14,96	170	11	2	1	141	83	—	—	29
227	VALNEGRA	2,09	253	121	1	1	253	100	—	—	—
228	VALSECCA	5,23	483	92	2	1	273	57	2	61	149
229	VALTORTA	30,59	461	15	2	1	189	41	5	248	24
230	VEDESETA	19,78	316	16	2	1	215	68	3	81	20
231	VERCURAGO	2,12	2.854	1.346	2	2	2.826	99	—	—	28
232	VERDELLINO	3,78	5.667	1.499	1	1	5.667	100	—	—	—
233	VERDELLO	7,15	6.069	849	1	1	5.803	96	3	82	184
234	VERTOVA	15,93	5.068	318	2	1	4.872	96	—	—	196
235	VIADANICA	5,44	886	163	1	1	489	55	4	266	131
236	VIGANO SAN MARTINO	3,65	936	256	1	1	704	75	1	116	116
237	VIGOLO	12,22	727	59	1	1	608	84	1	7	112
238	VILLA D'ADDA	6,01	3.271	544	1	1	3.010	92	4	156	105
239	VILLA D'ALME'	6,36	5.697	896	1	2	5.378	94	5	316	3
240	VILLA DI SERIO	4,56	3.952	867	1	2	3.865	98	—	—	87
241	VILLA D'OGNA	5,18	1.649	318	1	3	1.648	100	—	—	1
242	VILLONGO	5,93	5.128	865	1	1	4.900	96	1	20	208
243	VILMINORE DI SCALVE	40,93	1.554	38	4	8	1.473	95	2	30	51
244	ZANDOBBIO	6,46	2.080	322	1	3	1.806	87	1	25	249
245	ZANICA	14,66	5.119	349	1	3	4.745	93	1	26	348
246	ZOGNO	34,86	8.531	245	2	6	6.987	82	27	1.094	450
	PROVINCIA	2.759,26	896.117	325	364	456	844.439	94	552	25.158	26.520

TAV. 2 - Altitudine e popolazione residente dei Comuni, delle frazioni geografiche e delle località abitate

COMUNI FRAZIONI GEOGRAFICHE LOCALITÀ ABITATE	Altitudine m	Popolazione residente	COMUNI FRAZIONI GEOGRAFICHE LOCALITÀ ABITATE	Altitudine m	Popolazione residente	COMUNI FRAZIONI GEOGRAFICHE LOCALITÀ ABITATE	Altitudine m	Popolazione residente
ADRARA SAN MARTINO	1.334/230	1.544	SAMBUSITA	668	105	ANTEGNATE	122/105	2.038
ADRARA SAN MARTINO	1.334/230	1.544	molino	560	44	ANTEGNATE	122/105	2.038
ADRARA SAN MARTINO*	355	1.023	case sparse	—	9	ANTEGNATE*	112	1.813
bellini	455	26	ALME'	326/239	5.196	case sparse	—	225
berlinghetti	565	23	ALME'	326/239	5.196	ARCENE	160/142	3.640
costa	600	15	ALME'* (1)	294	5.196	ARCENE	160/142	3.640
gazzenda	260	50	case sparse	—	—	ARCENE*	152	3.550
case sparse	—	407	ALMENNO SAN BARTOLOMEO	1.211/239	3.670	ca' d'arcene	154	35
ADRARA SAN ROCCO	1.298/363	649	ALMENNO	852/239	3.574	case sparse	—	55
ADRARA SAN ROCCO	1.298/363	649	ALBENZA	501	160	ARDESIO	2.512/528	3.641
ADRARA SAN ROCCO*	431	518	ALMENNO SAN			ARDESIO	1.600/528	2.753
case sparse	—	131	BARTOLOMEO* (1)	352	2.450	ARDESIO*	608	2.108
ALBANO SANT'ALESSANDRO	448/229	5.129	BARLINO	401	126	VALZELLA (1)	529	205
ALBANO			CAROSSO	358	192	ave (2)	1.100	11
SANT'ALESSANDRO	448/229	5.129	cacastrone	517	40	ludrigno	557	93
ALBANO SANT'ALESSANDRO*	243	5.021	camutaglio	608	39	piazzolo	783	65
brugali	250	33	canova	293	72	case sparse	—	271
ca' longa	275	45	capochelli	475	18	ARERA GALLINA (3)	2.512/1.100	—
case sparse	—	30	casagno	475	35	BANI	1.600/592	436
ALBINO	1.160/317	15.161	de rocca	255	17	BANI	1.026	80
ALBINO	1.160/317	15.161	case sparse	—	425	albareti	836	60
ABBAZIA	410	829	CAROBAIS	1.211/440	96	marinoni	792	94
ALBINO* (1)	342	11.689	SAN BERNARDO (2)	854	40	rizzoli	824	66
CASALE	661	163	carobais	726	56	case sparse	—	136
FIOBBIO	390	463	case sparse	—	—	CIMA TIMOGNO (3)	2.172/1.200	—
PONTE DI CENE (2)	368	49	ALMENNO SAN SALVATORE	810/239	5.206	VALCANALE	1.600/820	452
VALL'ALTA	441	931	ALMENNO SAN SALVATORE			VALCANALE	987	266
ca' dei gotti	519	82	ALMENNO SAN			zanetti	971	166
ca' del colle	439	202	SALVATORE* (1)	322	4.894	case sparse	—	20
calba	425	41	duno	360	34	ARZAGO D'ADDA	113/99	1.446
camarelli	408	21	molina	245	48	ARZAGO D'ADDA	113/99	1.446
canova	375	29	ponte clanezzo	300	48	ARZAGO D'ADDA*	106	1.282
cascine remondi	425	14	case sparse	—	182	ravaglia	110	50
contrada stalle	398	40	ALZANO LOMBARDO	1.200/275	11.880	ravaiola	113	28
dossello	515	60	ALZANO LOMBARDO			case sparse	—	86
fornace	356	43	ALZANO LOMBARDO* (1)	304	10.954	AVERARA	2.173/592	327
gavazuolo	600	31	burro	558	59	ALPECUL (1)	2.173/900	—
gramelduro	413	67	case sparse	—	236	AVERARA	1.730/592	327
perola	407	84	OLERA-MONTE DI NESE	1.200/375	631	AVERARA*	650	226
porchera	380	88	MONTE DI NESE	802	215	costa	729	26
pradella	340	21	OLERA	518	265	redivo	706	26
via lunga	388	71	castello	876	49	valle	680	15
case sparse	—	143	lacca	425	102	valmoresca	854	31
ALGUA	1.151/430	744	case sparse	—	—	case sparse	—	3
ALGUA	997/430	121	AMBIVERE	534/256	1.751	AVIATICO	1.360/370	490
ALGUA* (1)	432	30	AMBIVERE	534/256	1.751	AVIATICO	1.360/370	490
PAGLIARO	656	91	AMBIVERE* (1)	261	1.374	AMA (1)	924	63
case sparse	—	—	CERCHIERA (2)	285	304	AMORA	998	136
FREROLA	1.151/500	179	case sparse	—	73			
FREROLA	715	150						
rosolo	609	29						
case sparse	—	—						
RIGOSA-SAMBUSITA (2)	1.125/528	444						
RIGOSA	675	286						

segue TAV. 2 - **Altitudine e popolazione residente dei Comuni, delle frazioni geografiche e delle località abitate**

COMUNI FRAZIONI GEOGRAFICHE LOCALITÀ ABITATE	Altitudine m	Popolazione residente	COMUNI FRAZIONI GEOGRAFICHE LOCALITÀ ABITATE	Altitudine m	Popolazione residente	COMUNI FRAZIONI GEOGRAFICHE LOCALITÀ ABITATE	Altitudine m	Popolazione residente
AVIATICO* (1)	1.022	283	capietrobelli	509	139	BONATE SOPRA	239/195	4.751
ganda	1.067	8	fenile	449	43	BONATE SOPRA	239/195	4.751
case sparse	—	—	case sparse	—	47	BONATE SOPRA* (1)	230	4.115
AZZANO SAN PAOLO	232/216	5.393	BERBENNO	933/350	2.224	CABANETTI-CARVISI (2)	237	49
AZZANO SAN PAOLO	232/216	5.393	BERBENNO	933/350	2.224	GHIAIE (3)	207	587
AZZANO SAN PAOLO* (1)	230	5.003	BERBENNO	675	1.122	case sparse	—	—
villaggio sereno	216	100	PONTE GIURINO (1)	365	341	BONATE SOTTO	224/177	5.052
case sparse	—	290	balude	584	14	BONATE SOTTO	224/177	5.052
AZZONE	2.491/600	618	barca	575	19	BONATE SOTTO* (1)	215	4.992
AZZONE	1.900/710	515	cademuri	800	40	molini di sotto	190	27
AZZONE*	973	368	capassero	560	142	case sparse	—	33
DEZZO (1)	750	142	caprevitali	657	154	BORGO DI TERZO	1.099/290	701
case sparse	—	5	carpeno	500	33	BORGO DI TERZO	1.099/290	701
DOSSO	1.915/600	103	ceresola	537	47	BORGO DI TERZO* (1)	300	693
DOSSO	950	103	foppo	668	68	case sparse	—	8
case sparse	—	—	case sparse	—	244	BOSSICO	1.459/600	1.109
PIZZO CAMINO (2)	2.491/1.750	—	BERGAMO	645/211	122.142	BOSSICO	1.459/600	1.109
BAGNATICA	371/197	2.395	BERGAMO	645/211	122.142	BOSSICO*	860	1.100
BAGNATICA	371/197	2.395	BERGAMO* (1)	249	121.389	case sparse	—	9
BAGNATICA* (1)	220	2.070	ORIO AL SERIO (2)	241	121	BOTTANUCO	224/148	3.565
CASSINONE (2)	222	135	PORTICO CALEPPIO (3)	249	53	BOTTANUCO	224/148	3.565
tezza	211	27	madonna della castagna (4)	285	16	BOTTANUCO*	222	3.537
case sparse	—	163	rovere	247	20	cascina fumagalli	216	19
BARBATA	110/92	488	valbrembo (5)	272	72	case sparse	—	9
BARBATA	110/92	488	case sparse	—	471	BRACCA	1.131/350	674
BARBATA*	105	340	BERZO SAN FERMO	1.150/300	1.009	BRACCA	1.131/350	674
ca' fornaci	98	57	BERZO SAN FERMO	1.150/300	1.009	ALGUA (1)	427	38
cascina scotta	96	19	BERZO SAN FERMO* (1)	350	934	BRACCA*	620	151
case sparse	—	72	case sparse	—	75	fieno	624	25
BARIANO	127/110	3.513	BIANZANO	1.044/475	493	galleria	427	51
BARIANO	127/110	3.513	BIANZANO	1.044/475	493	ponte merlo	400	25
BARIANO*	114	3.398	BIANZANO*	600	457	pregaroldi	678	60
cascina corsa	124	26	case sparse	—	36	sottoriva	447	41
case sparse	—	89	BLELLO	1.217/500	104	truchel - bruga	596	130
BARZANA	351/262	975	BLELLO	1.217/500	104	zubioni	530	36
BARZANA	351/262	975	GHISALERIO*	815	53	case sparse	—	117
BARZANA* (1)	300	927	brevieno	736	51	BRANZI	2.560/780	877
arzenate	273	27	case sparse	—	—	BRANZI	1.400/780	877
case sparse	—	21	BOLGARE	216/170	3.298	BRANZI*	874	484
BEDULITA	1.006/350	515	BOLGARE	216/170	3.298	SANROCCO	830	198
PIAZZA MARCONI	1.006/350	515	BOLGARE*	199	2.944	ca' bianca	1.152	24
PIAZZA MARCONI*	600	91	asnenga	198	38	cagnoli	823	50
PONTE GIURINO* (1)	365	56	tropiana	204	59	cornello	1.115	19
bedulita	562	19	case sparse	—	257	gardata	812	82
canovelli	675	31	BOLTIERE	177/159	2.927	case sparse	—	20
capellegrino	636	39	BOLTIERE	177/159	2.927			
capersoneni	511	50	BOLTIERE*	171	2.744			
			case sparse	—	183			

segue TAV. 2 - Altitudine e popolazione residente dei Comuni, delle frazioni geografiche e delle località abitate

COMUNI FRAZIONI GEOGRAFICHE LOCALITÀ ABITATE	Altitudine m	Popolazione residente	COMUNI FRAZIONI GEOGRAFICHE LOCALITÀ ABITATE	Altitudine m	Popolazione residente	COMUNI FRAZIONI GEOGRAFICHE LOCALITÀ ABITATE	Altitudine m	Popolazione residente
LAGHI (1)	2.046/1.841	—	case sparse	—	—	darco	500	27
MONACI (2)	2.560/900	—	MONTE SERADA (1)	1.875/1.150	—	era	1.065	10
VALGHERA (2)	2.175/1.200	—	BRUSAPORTO	371/223	2.359	case sparse	—	28
VENDULLO (2)	2.250/1.000	—	BRUSAPORTO	371/223	2.359	VENTUROSA (2)	1.999/1.250	—
BREMBATE	207/139	5.897	BRUSAPORTO* (1)	255	2.296	CANONICA D'ADDA	151/131	3.498
BREMBATE	207/139	5.897	case sparse	—	63	CANONICA D'ADDA	151/131	3.498
BREMBATE* (1)	173	4.866	CALCINATE	215/168	3.603	CANONICA D'ADDA* (1)	142	3.376
GRIGNANO	198	980	CALCINATE	215/168	3.603	airoldi	136	30
ZONA STADIO CRESPI (2)	160	51	BETTOLE (1)	192	109	albergo tigli (2)	144	11
case sparse	—	—	CALCINATE*	186	2.979	bramati	135	36
BREMBATE DI SOPRA	278/221	5.343	CASCINA BARACCONE (2)	170	17	sant'antonio	135	45
BREMBATE DI SOPRA	278/221	5.343	PALAZZINA VECCHIA (3)	212	38	case sparse	—	—
BREMBATE DI SOPRA* (1)	267	5.343	canzona	215	21	CAPIZZONE	1.033/307	1.014
case sparse	—	—	cascina moliroto	193	29	CAPIZZONE	1.033/307	1.014
BREMBILLA	1.502/291	4.156	cascina quattro vie	183	42	CAMONEONE*	454	590
BREMBILLA	1.399/291	3.905	case sparse	—	368	CAROLI	390	158
BREMBILLA*	425	2.289	CALCIO	132/105	4.518	cabasso	526	48
CAMARONE	484	120	CALCIO	132/105	4.518	la grate	342	27
LAXOLO-SAN GOTTARDO	528	615	CALCIO*	123	4.023	mortesina	482	29
casesopra	548	87	cascina castelcicala	105	11	case sparse	—	162
cavaglia	835	39	cascina finiletti	121	52	CAPRIATE SAN		
forcella berbenno	804	21	cascina malpensata	125	19	GERVASIO	214/131	6.555
fustinone	525	36	cascina marianne grandi	124	29	CAPRIATE SAN GERVASIO	214/131	6.555
gaiazzo	776	31	cascina motella	129	25	CAPRIATE SAN GERVASIO* (1)	190	6.555
grumello	554	89	cascina ribolla	118	31	case sparse	—	—
lera	516	95	case sparse	—	328	CAPRINO BERGAMASCO	1.418/260	2.549
magnavacche	392	75	CALOLZIOCORTE	1.110/198	14.498	CAPRINO	1.418/260	2.549
malentrata	635	51	CALOLZIOCORTE	1.110/198	14.498	CAPRINO* (1)	315	1.614
pagliaro	615	77	CALOLZIOCORTE* (1)	241	14.354	CELANA	435	257
ponti	291	40	SOPRACORNOLA	596	121	OPRENO	556	66
ravagna	500	95	oneta	550	17	SANT'ANTONIO	422	429
ripe-vestas	542	29	case sparse	—	6	formorone	417	37
sotto camorone	365	42	LAGO DI OLGINATE (2)	198	—	case sparse	—	146
case sparse	—	74	CALUSCO D'ADDA	412/184	7.404	CARAVAGGIO	126/92	13.830
CASTELLO REGINA (1)	1.502/700	—	CALUSCO D'ADDA	412/184	7.404	CARAVAGGIO	126/92	13.830
SANT'ANTONIO ABBANDONATO	1.272/600	251	CALUSCO D'ADDA* (1)	273	7.354	CARAVAGGIO*	111	11.809
SANT'ANTONIO ABBANDONATO	987	98	case sparse	—	50	MASANO	114	732
castignola	944	108	CALVENZANO	119/106	2.686	VIDALENGO	122	684
catremerio	988	36	CALVENZANO	119/106	2.686	cascina bornocchia	97	32
case sparse	—	9	CALVENZANO*	113	2.686	cascina fontanello	101	16
BRIGNANO GERA D'ADDA	144/122	4.441	case sparse	—	—	cascina guzzafame	119	21
BRIGNANO GERA D'ADDA	144/122	4.441	CAMERATA CORNELLO	1.999/428	533	cascina montizzolo	105	22
BRIGNANO GERA D'ADDA*	130	3.861	CAMERATA CORNELLO	1.508/428	533	cascina panizzardo	92	32
case valota	130	184	CAMERATA CORNELLO*	570	336	santuario di caravaggio	106	66
le piane	122	29	brembella	950	27	case sparse	—	416
case sparse	—	367	bretto	656	17	CARENNO	1.432/460	1.283
BRUMANO	1.875/677	76	bruga	776	28	CARENNO	1.363/460	1.232
BRUMANO	1.546/677	76	cespedosio (1)	1.093	13	CARENNO*	635	1.141
BRUMANO*	911	76	cornello	482	47	boccio	847	85
						case sparse	—	6

segue TAV. 2 - **Altitudine e popolazione residente dei Comuni, delle frazioni geografiche e delle località abitate**

COMUNI FRAZIONI GEOGRAFICHE LOCALITÀ ABITATE	Altitudine m	Popolazione residente	COMUNI FRAZIONI GEOGRAFICHE LOCALITÀ ABITATE	Altitudine m	Popolazione residente	COMUNI FRAZIONI GEOGRAFICHE LOCALITÀ ABITATE	Altitudine m	Popolazione residente
COLLE DI SOGNO	1.432/675	51	case sparse	—	—	CENATE SOTTO	463/247	1.813
COLLE DI SOGNO (1)	954	47	CASTELLI CALEPIO	541/156	7.578	CENATE SOTTO	463/247	1.813
FORCELLA ALTA (2)	1.276	—	CASTELLI CALEPIO	541/156	7.578	CENATE DI SOTTO* (1)	267	1.352
case sparse	—	4	CASTELLI CALEPIO* (1)	230	7.429	amellina (2)	252	12
CAROBIO DEGLI ANGELI	624/208	2.655	case sparse	—	149	breda	250	31
CAROBIO DEGLI ANGELI	624/208	2.655	CASTEL ROZZONE	143/134	2.079	fornace	254	27
CAROBIO* (1)	232	2.413	CASTEL ROZZONE	143/134	2.079	nazionale (3)	256	28
butonia	228	22	CASTEL ROZZONE*	140	2.067	portico (4)	247	16
duria	325	48	case sparse	—	12	san bernardo	300	48
gli angeli (2)	336	9	CASTIONE DELLA PRESOLANA	2.521/690	3.078	case sparse	—	299
case sparse	—	163	CASTIONE DELLA PRESOLANA	1.879/690	3.078	CENE	750/340	3.202
CARONA	2.916/1.025	479	CASTIONE DELLA PRESOLANA*	870	2.947	CENE* (1)	368	2.834
CARONA	2.100/1.025	479	donico	1.216	45	valle rossa	440	91
CARONA*	1.110	472	malga alta di sopra (1)	1.499	23	case sparse	—	277
case sparse	—	7	rusio	921	35	CERETE	1.419/429	1.166
LAGHI (1)	2.271/1.650	—	case sparse	—	28	CERETE	1.419/429	1.166
LAGO DI CARONA (2)	1.100	—	PIZZO DELLA PRESOLANA (2)	2.521/1.100	—	CERETE ALTA*	612	327
PIZZO DEL DIAVOLO (3)	2.916/1.200	—	CASTRO	450/185	1.574	CERETE BASSA	481	628
CARVICO	710/255	3.578	CASTRO	450/185	1.574	NOVEZIO	628	187
CARVICO	710/255	3.578	CASTRO* (1)	200	1.524	case sparse	—	24
CARVICO*	287	3.577	poltragno	266	32	CHIGNOLO D'ISOLA	241/205	1.948
case sparse	—	1	case sparse	—	18	CHIGNOLO D'ISOLA	241/205	1.948
CASAZZA	1.275/318	3.162	LAGO D'ISEO (2)	185	—	CHIGNOLO D'ISOLA*	229	1.875
CASAZZA	1.275/318	3.162	CAVERNAGO	215/177	927	case sparse	—	73
CASAZZA* (1)	349	3.105	CAVERNAGO	215/177	927	CHIUDUNO	475/199	4.442
cascine capra	425	14	CAVERNAGO* (1)	199	759	CHIUDUNO	475/199	4.442
case sparse	—	43	MALPAGA	188	123	CHIUDUNO*	218	4.115
CASIRATE D'ADDA	123/101	2.655	case sparse	—	45	CICOLA (1)	232	35
CASIRATE D'ADDA	123/101	2.655	CAZZANO SANT'ANDREA	900/412	1.084	boga	243	23
CASIRATE D'ADDA*	114	2.265	CAZZANO SANT'ANDREA	900/412	1.084	gromolevate	203	36
CIOFFI (1)	113	116	CAZZANO SANT'ANDREA* (1)	504	1.068	montebello	356	55
belvedere	113	22	case sparse	—	16	passerera	200	16
cazzulani	108	16	CENATE SOPRA	1.150/276	1.396	case sparse	—	162
malossa	112	35	CASCO	1.150/276	1.396	CISANO BERGAMASCO	571/194	5.498
case sparse	—	201	CASCO*	330	969	CISANO BERGAMASCO	566/194	5.273
CASNIGO	1.245/380	3.448	VALPREDINA	355	93	CISANO BERGAMASCO* (1)	268	4.377
CASNIGO	1.245/380	3.448	ganda	375	29	SOSTA	199	204
CASNIGO	514	3.035	piazze	475	20	bisone (2)	240	202
SERIO	408	127	case sparse	—	285	bondi	270	53
rasga	382	23	CENATE SOTTO	—	—	colombera	225	41
case sparse	—	263	CASCO	1.150/276	1.396	valbonaga	335	192
CASSIGLIO	2.009/590	141	CENATE SOTTO	—	—	case sparse	—	204
BACIAMORTI (1)	2.009/1.000	—	CASCO	1.150/276	1.396	SAN GREGORIO	571/286	225
CASSIGLIO	1.400/590	141	CASCO*	330	969	SAN GREGORIO	447	62
CASSIGLIO*	602	141	VALPREDINA	355	93	ca' gandolfi	408	71
			ganda	375	29	la guarda	500	25
			piazze	475	20	pomino	426	13
			case sparse	—	285	case sparse	—	54

segue TAV. 2 - **Altitudine e popolazione residente dei Comuni, delle frazioni geografiche e delle località abitate**

COMUNI FRAZIONI GEOGRAFICHE LOCALITÀ ABITATE	Altitudine <i>m</i>	Popolazione residente	COMUNI FRAZIONI GEOGRAFICHE LOCALITÀ ABITATE	Altitudine <i>m</i>	Popolazione residente	COMUNI FRAZIONI GEOGRAFICHE LOCALITÀ ABITATE	Altitudine <i>m</i>	Popolazione residente
CISERANO	166/153	4.222	MONTE SECRETONDO (2)	1.555/1.000	—	MONTE SUCHELLO (1)	1.541/1.100	—
CISERANO.	166/153	4.222	COMUN NUOVO	199/171	2.323	TRAFFICANTI	1.360/500	136
CISERANO* (1)	159	4.222	COMUN NUOVO	199/171	2.323	SANT'ERASMO	868	44
<i>case sparse</i>	—	—	COMUN NUOVO*	188	2.147	tassone alto	670	24
CIVITADE AL PIANO	148/125	4.644	cascina la nuova	173	58	trafficienti	951	33
CIVITADE AL PIANO.	148/125	4.644	cascina lanzera	182	18	<i>case sparse</i>	—	35
CIVITADE AL PIANO*	147	4.366	<i>case sparse</i>	—	100	COSTA VALLE IMAGNA	1.432/800	691
cascina bosco	135	36	CORNA IMAGNA	1.217/425	691	COSTA VALLE IMAGNA	1.432/800	691
cascina san giorgio.	137	82	CORNA.	1.217/425	691	COSTA VALLE IMAGNA*	1.014	490
stazione ferroviaria - villa emma	134	61	BRANCILIONE (1)	427	245	ca' canzo - valpiana	1.005	103
<i>case sparse</i>	—	99	CORNA IMAGNA*	736	140	tezza-geraglio	1.051	74
CLUSONE	1.637/475	8.020	calcinone.	675	29	<i>case sparse</i>	—	24
CLUSONE	1.637/475	8.020	canito	701	76	COSTA VOLPINO	1.719/185	8.479
CLUSONE*	648	7.483	gavaggio	821	17	COSTA VOLPINO	1.719/185	8.479
PONTE DELLA SELVA (1)	510	116	grumello (con mafinetto)	575	39	BRANICO	329	593
dosso cascì (2)	625	53	regorda	645	39	CERATELLO	800	252
dosso foppe	606	34	siva	699	19	COSTA VOLPINO* (1)	248	7.076
san francesco d'assisi	618	32	<i>case sparse</i>	—	33	FLACCANICO	631	127
valeda	590	22	CORNALBA	2.019/700	295	QUALINO	435	297
<i>case sparse</i>	—	280	CORNALBA	1.350/700	295	<i>case sparse</i>	—	134
COLERE	2.521/600	1.106	CORNALBA*	893	234	LAGO D'ISEO (2)	185	—
COLERE	1.800/600	1.106	passoni	733	46	COVO	129/106	2.663
CANTONIERA DELLA PRESOLANA (1)	1.297	34	<i>case sparse</i>	—	15	COVO	129/106	2.663
COLERE*	1.013	635	MONTE ALBEN (1)	2.019/975	—	COVO* (1)	115	2.280
DEZZO DI SCALVE (2)	750	71	CORTENUOVA	139/127	1.255	cascina bazzarda	119	40
carbonera	1.063	79	CORTENUOVA	139/127	1.255	cascina cavallina	120	37
grana	1.020	29	CORTENUOVA*	133	947	cascina covello di sotto	121	41
magnone.	1.119	27	SANTA MARIA DEL SASSO	130	174	<i>case sparse</i>	—	265
valle richetti	921	32	le galeazze (1)	129	99	CREDARO	575/174	1.865
valzella	1.020	97	<i>case sparse</i>	—	35	CREDARO	575/174	1.865
<i>case sparse</i>	—	102	COSTA DI MEZZATE	332/197	1.805	CREDARO* (1)	225	1.589
PRESOLANA (3)	2.521/1.100	—	COSTA DI MEZZATE	332/197	1.805	FIASCHETTERIA (2)	240	71
COLOGNO AL SERIO	175/137	8.012	COSTA DI MEZZATE* (1)	218	1.641	trebecco	212	95
COLOGNO AL SERIO	175/137	8.012	villa landri	211	83	<i>case sparse</i>	—	110
COLOGNO AL SERIO*	156	7.680	<i>case sparse</i>	—	81	CURNO	246/195	6.466
fornazette	158	49	COSTA DI SERINA	1.541/430	911	CURNO	246/195	6.466
liteggio.	139	58	AMBRIOLA	850/475	184	CURNO* (1)	244	5.955
muratella.	164	43	SANTA LUCIA	532	147	agri	237	89
palazzo.	159	33	ambriola	484	34	carlinga	230	66
<i>case sparse</i>	—	149	<i>case sparse</i>	—	3	roncola	201	122
COLZATE	1.555/393	1.590	COSTA DI SERINA	1.425/430	591	<i>case sparse</i>	—	234
COLZATE	1.371/393	1.590	ASCENSIONE	668	183	CUSIO	2.372/635	414
BONDO	770	101	COSTA DI SERINA*	868	255	CUSIO	1.900/635	414
COLZATE* (1)	424	1.440	fondrea	583	24	CUSIO*	1.040	414
via rezzo	738	20	gazzo	704	42	<i>case sparse</i>	—	—
<i>case sparse</i>	—	29	tagliata	801	18			
			<i>case sparse</i>	—	69			

segue TAV. 2 - Altitudine e popolazione residente dei Comuni, delle frazioni geografiche e delle località abitate

COMUNI FRAZIONI GEOGRAFICHE LOCALITÀ ABITATE	Altitudine m	Popolazione residente	COMUNI FRAZIONI GEOGRAFICHE LOCALITÀ ABITATE	Altitudine m	Popolazione residente	COMUNI FRAZIONI GEOGRAFICHE LOCALITÀ ABITATE	Altitudine m	Popolazione residente
PONTERANICA (1)	2.372/1.586	—	case sparse	—	126	gafforelli	480	74
DALMINE	215/166	16.808	FARA OLIVANA CON SOLA.	113/101	860	case sparse	—	28
DALMINE	215/166	16.808	FARA OLIVANA	113/101	860	FORNOVO SAN GIOVANNI	113/103	2.076
DALMINE*	207	16.808	FARA OLIVANA*	107	272	FORNOVO SAN GIOVANNI	113/103	2.076
case sparse	—	—	SOLA (1)	105	493	FORNOVO SAN GIOVANNI*	109	1.878
DOSSENA	1.818/471	880	cascina superba	105	61	bruciate	111	44
DOSSENA	1.400/471	802	case sparse	—	34	case sparse	—	154
DOSSENA*	986	528	FILAGO	210/166	2.218	FUIPIANO VALLE IMAGNA	1.563/700	260
ca astori	918	19	FILAGO	210/166	2.218	FUIPIANO VALLE IMAGNA	1.563/700	260
ca cadene	900	31	FILAGO* (1)	190	1.836	FUIPIANO VALLE IMAGNA*	1.019	225
gromasera	859	28	MARNE	181	332	galzaniga	1.050	35
via fratelli gamba	989	11	centrale idroelettrica (2)	177	8	case sparse	—	—
case sparse	—	185	case sparse	—	42	GANDELLINO.	2.712/674	1.132
MOLINI.	1.366/590	78	FINO DEL MONTE	1.715/636	833	GANDELLINO	1.647/674	1.132
MOLINI	647	48	FINO DEL MONTE	1.300/636	833	GANDELLINO*	682	432
valborgo	684	14	FINO DEL MONTE (1)	700	829	GROMO SAN MARINO	755	227
case sparse	—	16	case sparse	—	4	grabiasca	767	157
VAL PARINA (1)	1.818/525	—	MONTE PARE' (2)	1.715/1.100	—	legnaro	765	49
ENDINE GAIANO	1.378/337	2.789	FIORANO AL SERIO.	575/375	2.426	pietra	742	96
ENDINE GAIANO	1.378/337	2.789	FIORANO AL SERIO	575/375	2.426	case sparse	—	171
ENDINE*	382	1.214	FIORANO AL SERIO* (1)	396	2.426	PRADELLA (1)	2.712/1.300	—
PIANGAIANO	353	762	case sparse	—	—	VIGNE (1)	2.341/1.100	—
SAN FELICE (1)	340	191	FONTANELLA	112/89	3.367	GANDINO.	1.637/425	5.724
VALMAGGIORE	370	242	FONTANELLA	112/89	3.367	GANDINO	1.637/425	5.724
fanovo	562	34	FONTANELLA*	105	2.923	GANDINO* (1)	552	5.572
pura	368	50	marzuole di mezzo	99	14	case sparse	—	152
tironega	352	140	marzuole mattina	99	19	GANDOSSO.	624/242	1.004
valle delle fontane (2)	464	18	marzuole sera	99	42	GANDOSSO.	624/242	1.004
case sparse	—	138	triulza	97	20	CELATICA-TOLARI (1)	258	363
LAGO DI ENDINE (3).	337	—	case sparse	—	349	GANDOSSO*	488	388
LAGO DI GAIANO (4)	341/0	—	FONTENO	1.361/375	677	antiche querce (2)	375	5
ENTRATICO.	716/260	1.248	FONTENO	1.361/375	677	bossoletti	380	26
ENTRATICO	716/260	1.248	FONTENO*	606	463	fanti	325	52
ENTRATICO* (1)	299	1.054	xino	473	110	fontanile	275	16
maicco	318	21	case sparse	—	104	romagnoli	400	64
case sparse	—	173	FOPPOLO	2.621/1.300	204	case sparse	—	90
ERVE.	1.452/400	661	FOPPOLO	2.132/1.300	204	GAVERINA TERME	1.068/400	888
ERVE	1.110/400	661	FOPPOLO*	1.508	194	PIANO	1.068/400	888
ERVE*	559	635	case sparse	—	10	FONTI (1)	425	103
saina	626	26	MONTE CORNO STELLA (1)	2.621/1.500	—	GAVERINA TERME - PIANO*	599	572
case sparse	—	—	FORESTO SPARSO	730/245	2.285	TRATE	516	175
CORNA CAMOZZERA (1)	1.452/750	—	CHIESA	730/245	2.285	villaggio faisecc (2)	850	4
FARA GERA D'ADDA.	142/122	4.914	CHIESA*	346	2.136	case sparse	—	34
FARA GERA D'ADDA	142/122	4.914	dosso dell'era	360	47	GAZZANIGA	1.541/360	5.191
BADALASCO	126	524	GAZZANIGA.	1.541/360	2.285	GAZZANIGA* (1)	386	4.248
FARA GERA D'ADDA*	131	4.136						
corbellina	124	72						
sant'andrea	130	56						

segue TAV. 2 - Altitudine e popolazione residente dei Comuni, delle frazioni geografiche e delle località abitate

COMUNI FRAZIONI GEOGRAFICHE LOCALITÀ ABITATE	Altitudine m	Popolazione residente	COMUNI FRAZIONI GEOGRAFICHE LOCALITÀ ABITATE	Altitudine m	Popolazione residente	COMUNI FRAZIONI GEOGRAFICHE LOCALITÀ ABITATE	Altitudine m	Popolazione residente
OREZZO	675	505	GROMO	2.354/608	1.324	LEFFE	875/415	5.309
masserini	500	437	BOARIO	1.799/725	282	LEFFE	875/415	5.309
case sparse	—	1	BOARIO	950	282	LEFFE* (1)	454	4.855
MONTE SUCHELLO (2)	1.541/850	—	case sparse	—	—	case sparse	—	454
GEROSA	1.580/460	449	GROMO	1.647/608	1.042	LENNA	1.818/440	715
CORNA DEL VAL (1)	1.580/725	—	GROMO*	676	862	LENNA	1.302/440	715
GEROSA	1.503/460	449	case sparse	—	180	LENNA* (1)	482	543
BURA	760	60	VIGNA VAGA (1)	2.354/1.450	—	cantone san francesco	537	39
GEROSA*	760	271	GRONE	1.320/307	749	cantone santa maria	530	19
foppa calda	486	19	GRONE	850/307	632	scalvino	461	98
musita	681	29	GRONE*	388	539	case sparse	—	16
unizzi-chignolo	460	34	acquasparsa	316	93	MONTE ORTIGHERA (2)	1.818/600	—
case sparse	—	36	case sparse	—	—	LEVATE	196/180	2.641
GHISALBA	181/155	3.724	GRONE SANT'ANTONIO	1.320/420	117	LEVATE	196/180	2.641
GHISALBA	181/155	3.724	SANT'ANTONIO	772	46	LEVATE*	185	2.555
GHISALBA*	170	3.560	località foppa	660	22	monasterolo	190	20
villanova	159	52	san fermo (1)	1.120	21	via kennedy	192	25
case sparse	—	112	case sparse	—	28	case sparse	—	41
GORLAGO	472/215	3.631	GRUMELLOP DEL MONTE	624/183	5.490	LOCATELLO	1.150/440	691
GORLAGO	472/215	3.631	GRUMELLOP DEL MONTE	624/183	5.490	LOCATELLO	1.150/440	691
GORLAGO* (1)	233	3.238	GRUMELLO DEL MONTE* (1)	208	4.932	BOTTA* (1)	557	651
bettole	230	139	SAN PANTALEONE	310	293	coegia	555	40
crocefisso	240	70	colombera	198	15	case sparse	—	—
case sparse	—	184	case sparse	—	250	LOVERE	1.190/185	6.197
GORLE	275/247	3.714	ISOLA DI FONDRA	2.356/630	196	LAGO D'ISEO (1)	185	—
GORLE	275/247	3.714	BAGOLI (1)	1.970/1.000	—	LOVERE	1.190/185	6.197
GORLE* (1)	268	3.714	PIETRA QUADRA (1)	2.356/900	—	LOVERE* (2)	208	6.197
case sparse	—	—	TRABUCHELLO	1.600/630	196	case sparse	—	—
GORNO	1.775/475	2.013	FONDRA	709	53	LURANO	154/139	1.475
CIME DI BELLORO (1)	1.775/1.200	—	TRABUCHELLO*	799	115	LURANO	154/139	1.475
VILLASSIO	1.202/475	2.013	pusdosso	1.038	11	LURANO*	147	1.447
CAMPELLO (2)	693	138	case sparse	—	17	case sparse	—	28
VILLASSIO*	710	1.299	ISSO	108/98	493	LUZZANA	925/278	568
basello	931	14	ISSO	108/98	493	LUZZANA	925/278	568
cavagnoli-calchera	752	230	ISSO*	104	238	CASE MAZZI (1)	290	62
fondo ripa	502	150	SOLA (1)	105	185	LUZZANA*	310	506
peroli alti	827	22	cascina farabona	104	27	case sparse	—	—
peroli bassi	790	24	case sparse	—	43	MADONE	214/180	2.553
plicoso	884	41	LALLIO	223/205	2.182	MADONE	214/180	2.553
san giovanni	736	26	LALLIO	223/205	2.182	MADONE* (1)	202	2.541
sant'antonio	678	69	LALLIO* (1)	216	2.182	case sparse	—	12
case sparse	—	—	case sparse	—	—			
GRASSOBBIO	239/196	3.748						
GRASSOBBIO	239/196	3.748						
CAPANELLE (1)	201	126						
GRASSOBBIO* (2)	225	3.519						
colpani	209	35						
nava	205	42						
case sparse	—	26						

segue TAV. 2 - **Altitudine e popolazione residente dei Comuni, delle frazioni geografiche e delle località abitate**

COMUNI FRAZIONI GEOGRAFICHE LOCALITÀ ABITATE	Altitudine m	Popolazione residente	COMUNI FRAZIONI GEOGRAFICHE LOCALITÀ ABITATE	Altitudine m	Popolazione residente	COMUNI FRAZIONI GEOGRAFICHE LOCALITÀ ABITATE	Altitudine m	Popolazione residente
MAPELLO	534/233	4.549	MONTE TORCOLA (2)	1.751/900	—	prato fo'	678	66
MAPELLO	534/233	4.549	MONASTEROLO DEL CASTELLO	1.320/337	784	salmezza (1).	1.019	17
CARVISI-CABANETTI (1).	237	53	LAGO DI ENDINE (1).	337	—	trevasco santissima trinita'	496	36
MAPELLO* (2).	250	3.644	MONASTEROLO DEL CASTELLO.	1.320/337	784	trevasco san vito.	525	37
PIANA	267	132	BRIONE (2)	339	179	case sparse	—	6
VALTRIGHE	240	332	MOJ (3)	340	62	NEMBRO	936/285	10.258
ca' di pale	266	32	MONASTEROLO*	365	403	ALBINO (2).	323	160
piana bassa	255	72	case sparse	—	140	GAVARNO RINNOVATA (3)	296	1.052
volpera	320	51				NEMBRO* (4)	309	8.931
case sparse	—	233				sant'antonio	320	38
						case sparse	—	77
MARTINENGO	158/132	7.214	MONTELLO	313/220	1.924	OLMO AL BREMBO	1.658/533	557
MARTINENGO	158/132	7.214	MONTELLO	313/220	1.924	MONTE SAETTA (1)	1.658/1.100	—
CORTENUOVA DI SOPRA	133	205	MONTELLO* (1)	229	1.924	OLMO AL BREMBO	1.300/533	557
MARTINENGO*	149	6.417	case sparse	—	—	OLMO AL BREMBO*	556	460
ca' de bino.	141	24				frola est	595	26
fornace.	152	28	MONTE MARENZO	625/199	1.197	frola ovest	616	38
gazzo morale.	140	45	MONTE MARENZO	625/199	1.197	malpasso.	593	33
le case.	145	30	MONTE MARENZO*	440	765	case sparse	—	—
moiacche.	142	26	SAN CARLO	230	268	OLTRE IL COLLE	2.512/728	1.376
molino nuovo.	145	60	costa.	430	20	CIMA DI MENNA (1).	2.512/728	—
case sparse	—	379	levata (1)	233	37	OLTRE IL COLLE	1.978/754	1.376
			piudizzo	474	54	OLTRE IL COLLE*	1.030	597
			portola	504	45	ZAMBLA ALTA.	1.197	168
			case sparse	—	8	ZAMBLA BASSA.	1.060	163
						ZORZONE	1.016	361
						capriana	926	16
						case sparse	—	71
MEDOLAGO	250/175	1.246	MORENGO	140/119	1.663	OLTRESSENDA ALTA.	2.427/550	176
MEDOLAGO	250/175	1.246	MORENGO	140/119	1.663	FERRANTE (1)	2.427/1.206	—
MEDOLAGO* (1).	246	1.206	MORENGO*	126	1.536	NASOLINO	1.600/550	176
case sparse	—	40	cascina favorita	126	31	NASOLINO*	737	108
			cascina gerro.	121	21	VALZURIO	813	40
			cascina seriana.	126	21	dosso	943	8
			case sparse	—	54	case sparse	—	20
MEZZOLDO	2.431/667	337	MORNICO AL SERIO	174/147	2.237	ONETA	2.049/600	745
ALPE ANCOGNO (1)	2.431/1.125	—	MORNICO AL SERIO.	174/147	2.237	ALBEN (1)	2.019/1.000	—
MEZZOLDO	1.631/667	337	MORNICO AL SERIO* (1)	162	2.210	CHIGNOLO	1.366/600	150
MEZZOLDO*	835	258	case sparse	—	27	CHIGNOLO D'ONETA.	826	127
scaluggio.	935	36	MOZZANICA	111/93	3.210	ortello	787	15
soliva	959	18	MOZZANICA	111/93	3.210	case sparse	—	8
sparavera (2)	942	4	MOZZANICA*	102	3.039	CIMA DI GREM (1).	2.049/900	—
case sparse	—	21	cascina colomberone.	96	65	ONETA	1.472/607	595
			case sparse	—	106	CANTONI D'ONETA	965	118
						VILLA D'ONETA* (2).	740	304
MISANO DI GERA D'ADDA	107/96	1.985	MOZZO	389/215	5.306	molini	776	9
MISANO DI GERA D'ADDA.	107/96	1.985	MOZZO	389/215	5.306	scullera	801	61
MISANO DI GERA D'ADDA*	104	1.879	MOZZO* (1)	252	5.284	case sparse	—	103
beata vergine	105	45	case sparse	—	22			
cascina grande.	105	23						
case sparse	—	38						
MOIO DE' CALVI	1.751/500	206	NEMBRO	1.227/285	10.708			
MOIO DE' CALVI	1.240/500	206	LONNO	1.227/378	450			
MOIO DE' CALVI* (1)	654	206	LONNO	702	288			
case sparse	—	—						

segue TAV. 2 - **Altitudine e popolazione residente dei Comuni, delle frazioni geografiche e delle località abitate**

COMUNI FRAZIONI GEOGRAFICHE LOCALITÀ ABITATE	Altitudine <i>m</i>	Popolazione residente	COMUNI FRAZIONI GEOGRAFICHE LOCALITÀ ABITATE	Altitudine <i>m</i>	Popolazione residente	COMUNI FRAZIONI GEOGRAFICHE LOCALITÀ ABITATE	Altitudine <i>m</i>	Popolazione residente
ONORE.	1.429/636	736	salvano.	334	71	PIAZZA BREMBANA	1.774/475	1.049
ONORE.	1.429/636	736	san sosimo.	270	227	PIAZZA BREMBANA.	1.321/475	1.049
ONORE*	700	686	secchia.	300	61	PIAZZA BREMBANA* (1)	536	1.049
POERZA (1)	746	38	<i>case sparse</i>	—	57	<i>case sparse</i>	—	—
brugai (2)	825	6	PALOSCO	174/140	4.643	PIZZO DI MEZZODI' (2)	1.774/1.100	—
ombregno (2)	750	6	PALOSCO	174/140	4.643	PIAZZATORRE	2.369/650	471
<i>case sparse</i>	—	—	PALOSCO*	157	4.391	MONTE CAVALLO (1)	2.369/900	—
ORIO AL SERIO	247/228	1.112	ca'	161	21	PIAZZATORRE	1.900/650	471
ORIO AL SERIO.	247/228	1.112	ca' fontana.	156	18	PIAZZATORRE*	868	471
NUOVA BETOSCA (1)	230	53	tolari.	174	48	<i>case sparse</i>	—	—
ORIO AL SERIO* (2)	241	1.059	torre passerì	153	21	PIAZZOLO	1.455/522	129
<i>case sparse</i>	—	—	<i>case sparse</i>	—	144	PIAZZOLO	1.455/522	129
ORNICA	2.500/638	346	PARRE	2.322/470	2.355	PIAZZOLO*	702	127
BOCCA DI TRONA (1)	2.500/1.200	—	CIMA FOP (1)	2.322/700	—	<i>case sparse</i>	—	2
ORNICA	1.700/638	346	PARRE	1.603/470	2.355	POGNANO	164/149	1.115
ORNICA*	922	346	MARTORASCO (2)	543	24	POGNANO	164/149	1.115
<i>case sparse</i>	—	—	PARRE* (3)	640	2.195	POGNANO*	157	1.077
OSIO SOPRA	199/176	3.183	SANT'ALBERTO-GRUMELLA (2)	503	62	<i>case sparse</i>	—	38
OSIO SOPRA	199/176	3.183	<i>case sparse</i>	—	74	PONTE NOSSA	1.297/438	2.266
OSIO SOPRA*	192	3.014	PARZANICA	1.108/185	567	PONTE NOSSA	1.297/438	2.266
<i>case sparse</i>	—	169	LAGO D'ISEO (1)	185	—	PONTE NOSSA*	465	2.217
OSIO SOTTO	188/168	9.449	PARZANICA	1.108/185	567	SPIAZZI (1)	475	38
OSIO SOTTO	188/168	9.449	ACQUAILOLO	550	87	<i>case sparse</i>	—	11
CASCINA ARNOLDI (1)	169	51	PARZANICA*	753	378	PONTERANICA	1.058/291	6.675
NIDO 2 (2)	172	369	casarola	500	26	PONTERANICA	1.058/291	6.675
OSIO SOTTO*	182	8.772	portirone	200	42	PONTERANICA* (1)	381	6.513
RIO ISOLO (2)	172	124	<i>case sparse</i>	—	34	ROSCIANO	437	36
<i>case sparse</i>	—	133	PEDRENGO	266/247	3.299	castello della moretta	542	58
PAGAZZANO	133/119	1.576	PEDRENGO	266/247	3.299	<i>case sparse</i>	—	68
PAGAZZANO	133/119	1.576	ISOLA (1)	250	30	PONTE SAN PIETRO	258/201	10.595
PAGAZZANO*	126	1.451	PALAZZO (1)	248	616	PONTE SAN PIETRO.	258/201	10.595
<i>case sparse</i>	—	125	PEDRENGO* (2)	262	2.574	LOCATE BERGAMASCO	249	1.335
PALADINA	360/236	3.120	<i>case sparse</i>	—	79	PONTE SAN PIETRO* (1)	224	9.199
PALADINA.	360/236	3.120	PEIA	1.208/470	1.663	sottoriva	249	33
PALADINA* (1)	272	3.081	PEIA	1.208/470	1.663	<i>case sparse</i>	—	28
madonna della castagna (2)	285	20	PEIA* (1)	570	1.663	PONTIDA	710/197	2.680
<i>case sparse</i>	—	19	<i>case sparse</i>	—	—	PONTIDA	710/197	2.680
PALAZZAGO	1.392/267	2.826	PIANICO	700/240	1.227	GROMBOSCO	450	46
PALAZZAGO	1.392/267	2.826	PIANICO	700/240	1.227	ODIAGO	259	34
BURLIGO	504	269	PIANICO* (1)	328	1.184	PONTIDA* (1)	310	2.268
GROMLONGO (1)	300	473	<i>case sparse</i>	—	43	capietaglio	380	17
LONGONI (2)	318	472	PIARIO	851/490	788	gaggio inferiore	378	37
PALAZZAGO*	397	855	PIARIO	851/490	788	gaggio superiore	420	26
beita	333	91	PIARIO* (1)	539	763	gronfaleggio	525	55
belvedere	328	50	<i>case sparse</i>	—	25	<i>case sparse</i>	—	197
borghetto	420	90						
collepedrino	814	94						
pelosello	310	16						

segue TAV. 2 - Altitudine e popolazione residente dei Comuni, delle frazioni geografiche e delle località abitate

COMUNI FRAZIONI GEOGRAFICHE LOCALITÀ ABITATE	Altitudine m	Popolazione residente	COMUNI FRAZIONI GEOGRAFICHE LOCALITÀ ABITATE	Altitudine m	Popolazione residente	COMUNI FRAZIONI GEOGRAFICHE LOCALITÀ ABITATE	Altitudine m	Popolazione residente
PONTIROLO NUOVO	163/132	3.635	RANZANICO	1.369/337	770	RONCOLA	1.418/530	576
PONTIROLO NUOVO	163/132	3.635	LAGO DI ENDINE (1)	337	—	RONCOLA	1.418/530	576
CASCINA NOZZA (1)	146	55	RANZANICO	1.369/337	770	RONCOLA	854	277
PONTIROLO NUOVO*	155	2.962	RANZANICO*	519	430	SAN BERNARDO* (1)	850	176
fornasetta (2)	153	238	le cole	446	43	ca' fudris	800	20
case sparse	—	380	ranzanico basso	350	211	ca' maltrotti	700	12
PRADALUNGA	1.160/299	3.812	case sparse	—	86	san defendente	760	38
PRADALUNGA	1.160/299	3.812	RIVA DI SOLTO	1.233/185	895	case sparse	—	53
PRADALUNGA*	327	3.706	LAGO D'ISEO (1)	185	—	ROTA D'IMAGNA	1.126/422	810
case sparse	—	106	RIVA DI SOLTO	1.233/185	895	ROTAFUORI	1.126/422	810
PREDORE	966/185	1.644	RIVA DI SOLTO*	186	790	CALCHERA-FRONTALE*	690	718
LAGO D'ISEO (1)	185	—	zu'	191	17	cabrignoli	578	27
PREDORE	966/185	1.644	case sparse	—	88	casabelli	664	51
PREDORE*	190	1.640	ROGNO	1.879/192	2.615	case sparse	—	14
case sparse	—	4	MONTI	1.879/520	139	ROVETTA	2.521/500	2.535
PREMOLO	2.512/500	1.022	MONTI	830	139	ROVETTA* (1)	658	1.738
PIZZO ARERA (1)	2.512/600	—	case sparse	—	—	SAN LORENZO DI ROVETTA	618	437
PREMOLO	1.000/500	1.022	ROGNO	675/192	2.405	dosso cisi' (2)	625	19
PREMOLO*	625	830	CASTELFRANCO	326	390	dosso savoldelli-colombera	608	116
bratte	716	68	ROGNO* (1)	215	2.010	maninetti	630	165
ceradello	610	58	case sparse	—	5	vogno	588	27
costa	674	29	SAN VIGILIO	1.719/600	71	case sparse	—	33
oselandina	550	29	SAN VIGILIO	790	71	VALLE D'OGNA (3)	2.521/1.000	—
case sparse	—	8	case sparse	—	—	SAN GIOVANNI BIANCO	1.835/350	4.804
PRESEZZO	246/233	3.444	ROMANO DI LOMBARDIA	134/110	14.518	CANCERVO-SORNADELLO (1)	1.835/451	—
PRESEZZO	246/233	3.444	ROMANO DI LOMBARDIA	134/110	14.518	SAN GIOVANNI BIANCO	1.400/350	4.804
PRESEZZO* (1)	236	3.444	BRADELESCO (1)	115	129	CORNALITA	562	260
case sparse	—	—	ROMANO DI LOMBARDIA*	120	13.580	D'ORZIO	603	182
PUMENENGO	114/91	1.445	cascina albarotto di sotto	126	17	RONCAGLIA ENTRO	427	169
PUMENENGO	114/91	1.445	cascina angelina	128	34	SAN GALLO	716	159
FINILETTI	106	99	cascina marinoni	122	35	SAN GIOVANNI BIANCO*	408	3.075
PUMENENGO*	106	947	cascina naviglio	113	32	bosco fuori	726	36
cascina barbonina	110	22	cascina peroleri	119	17	capatelli	554	62
cascina colombare	109	95	cascina risorta	114	31	centrale bergamasca	450	34
cascina colombarotto	108	19	graffignane	115	42	costa san gallo	676	20
cascina cortivelli a mattina	105	16	i morti del roccolo	119	45	foppa	736	48
cascina cortivelli a sera	105	20	le galeazze (2)	129	18	grumo	618	20
cascina finiletto	108	11	pascolo	124	43	mulera	705	39
cascina gandina	107	14	portico	128	39	ornico	650	18
cascina grigna	104	33	case sparse	—	456	palazzo	640	28
cascina malpaga	114	43	RONCOBELLO	2.356/525	504	pianca	810	33
case sparse	—	126	PIETRA QUADRA-CIMA MENNA (1)	2.356/800	—	piazzalina	523	25
RANICA	726/256	5.262	RONCOBELLO	1.720/525	504	portiera	533	66
RANICA	726/256	5.262	BARESI	890	61	pralungo	843	40
LA PATTA (1)	279	225	BORDOGNA	656	83	san rocco	350	23
RANICA* (2)	293	4.970	CAPOVALLE	1.130	68	sentino	540	21
case sparse	—	67	RONCOBELLO*	1.007	267	case sparse	—	446
			case sparse	—	25	SAN PAOLO D'ARGON	482/228	2.918
						SAN PAOLO D'ARGON	482/228	2.918
						SAN PAOLO D'ARGON*	255	2.391
						TRI PLOK (1)	232	108
						portico (2)	247	59
						case sparse	—	360

segue TAV. 2 - Altitudine e popolazione residente dei Comuni, delle frazioni geografiche e delle località abitate

COMUNI FRAZIONI GEOGRAFICHE LOCALITÀ ABITATE	Altitudine m	Popolazione residente	COMUNI FRAZIONI GEOGRAFICHE LOCALITÀ ABITATE	Altitudine m	Popolazione residente	COMUNI FRAZIONI GEOGRAFICHE LOCALITÀ ABITATE	Altitudine m	Popolazione residente
SAN PELLEGRINO TERME	1.502/336	5.485	SCANZOROSCIATE	665/256	7.515	LEPRENO	825	201
CASTELLO REGINA (1)	1.502/1.100	—	SCANZOROSCIATE	665/256	7.515	SERINA*	820	1.278
SAN PELLEGRINO	1.346/336	4.967	CALVAROLA (1)	269	188	VALPIANA	1.020	262
ANTEA	540	113	GAVARNO-TRIBULINA	364	1.062	bolzagna	761	37
LA VETTA (2)	653	11	NEGRONE	266	847	corone	1.003	87
SAN PELLEGRINO TERME*	358	4.275	SCANZO-ROSCIATE* (2)	279	4.622	grumello	783	54
alino	687	57	celinate	286	46	case sparse	—	32
aplecchio	548	9	donecco	298	17	VAL PARINA (1)	2.300/586	—
caderizzi	450	58	fabbrica	268	46	SOLTO COLLINA	1.239/185	1.271
frasdanello	538	112	giustiniana	362	18	LAGO D'ISEO (1)	185	—
frasnito	515	27	maffioli	305	54	SOLTO COLLINA	1.239/185	1.271
piazzacava	510	24	niccoloni	405	32	ESMATE	591	247
sambusso	465	15	pomarolo	375	36	SOLTO COLLINA*	449	881
vettarola (3)	979	4	sporting	425	50	cerrete (2)	575	4
case sparse	—	262	valetto	268	14	via degli apostoli (2)	450	1
SANTA CROCE	1.336/465	518	case sparse	—	483	case sparse	—	138
SANTA CROCE	756	365	SCHILPARIO	2.687/860	1.441	SOLZA	259/200	1.064
salvarizza	923	14	BAGOZZA (1)	2.491/1.500	—	SOLZA	259/200	1.064
spettino	858	112	BOGNAVISO (1)	2.687/1.150	—	SOLZA* (1)	254	1.064
case sparse	—	27	SCHILPARIO	2.174/860	1.441	case sparse	—	—
SANTA BRIGIDA	2.378/555	694	BARZESTO	1.069	181	SONGAVAZZO	1.637/600	548
COLOMBAROLO (1)	2.378/950	—	SCHILPARIO*	1.124	1.128	SONGAVAZZO	1.637/600	548
SANTA BRIGIDA	1.725/555	694	pradella	1.078	63	SONGAVAZZO*	640	548
COLLA-MUGGIASCA*	805	405	ronco	1.075	51	case sparse	—	—
bindo	720	111	case sparse	—	18	SONGAVAZZO	1.637/600	548
caprile inferiore (2)	800	7	SEDRINA	876/268	2.375	SONGAVAZZO	1.637/600	548
cugno	735	35	SEDRINA	876/268	2.375	SONGAVAZZO*	640	548
piazzo	850	19	BOTTA (1)	350	667	case sparse	—	—
pozzolo	730	36	SEDRINA*	328	1.289	SORISOLE	1.146/286	7.440
taleggio	815	32	benago	510	20	SORISOLE	1.146/286	7.440
case sparse	—	49	cacosio	332	31	SORISOLE* (1)	415	6.941
SANT'OMOBONO IMAGNA	1.006/375	2.782	cassettone	332	143	sant'anna	370	45
SANT'OMOBONO IMAGNA	1.006/375	2.782	cler	526	58	case sparse	—	454
CHIESA SELINO	606	251	lisso	322	34	SOTTO IL MONTE GIOVANNI XXIII	625/232	2.350
PIAZZA MAZZOLENI	462	433	mediglio	482	28	PIAZZA CADUTI	625/232	2.350
SELINO BASSO* (1)	427	1.486	pratomano	350	105	PIAZZA CADUTI*	291	1.585
brugarolo	550	12	case sparse	—	—	PRATOLONGO	302	300
cabertola	475	10	SELVINO	1.227/570	1.837	corna	320	64
ca' l'olzio	558	13	SELVINO	1.227/570	1.837	fontanella	450	43
ca' quadre	550	42	SELVINO* (1)	960	1.821	case sparse	—	358
ca' taicocchi	600	47	case sparse	—	16	SOVERE	1.375/280	4.614
falghera	520	29	SERiate	278/196	18.018	SOVERE	1.375/280	4.614
rizzolo	569	57	SERiate	278/196	18.018	PIAZZA	438	295
roncaglia	492	37	CASSINONE (1)	222	523	SELLERE	325	489
tezza-ronchi bassi	530	20	SERiate* (2)	247	17.421	SOVERE* (1)	379	3.726
case sparse	—	345	cascina altina	235	16	pra lentino	451	27
SARNICO	820/185	5.549	cascina speranza	200	24	valle delle fontane (2)	410	—
LAGO DI SARNICO (1)	185	—	case sparse	—	34	case sparse	—	77
SARNICO	820/185	5.549	SERINA	2.300/586	2.030	SOVERE	1.375/280	4.614
SARNICO*	197	5.365	PASSO DEL SAPLI' (1)	1.952/1.000	—	PIAZZA	438	295
campomatto	250	61	SERINA	1.500/600	2.030	SELLERE	325	489
pirone	284	35	BAGNELLA	700	79	SOVERE* (1)	379	3.726
rudello	233	88				pra lentino	451	27
case sparse	—	—				valle delle fontane (2)	410	—

segue TAV. 2 - Altitudine e popolazione residente dei Comuni, delle frazioni geografiche e delle località abitate

COMUNI FRAZIONI GEOGRAFICHE LOCALITÀ ABITATE	Altitudine m	Popolazione residente	COMUNI FRAZIONI GEOGRAFICHE LOCALITÀ ABITATE	Altitudine m	Popolazione residente	COMUNI FRAZIONI GEOGRAFICHE LOCALITÀ ABITATE	Altitudine m	Popolazione residente
SPINONE AL LAGO	575/337	688	TAVERNOLA BERGAMASCA	954/185	2.328	colle di pasta	450	81
LAGO ENDINE (1)	337	—	LAGO D'ISEO (1)	185	—	località marianna	320	27
SPINONE AL LAGO	575/337	688	TAVERNOLA BERGAMASCA	954/185	2.328	case sparse	—	7
SPINONE AL LAGO*	360	651	TAVERNOLA BERGAMASCA*	191	1.950	TORRE PALLAVICINA	105/82	984
case sparse	—	37	bianca	250	113	VILLANUOVA	105/82	984
SPIRANO	173/140	3.807	campodosso	360	26	SANTA MARIA-PORTICI	100	180
SPIRANO	173/140	3.807	gallinarga	191	56	TORRE PALLAVICINA	98	172
SPIRANO*	154	3.650	case sparse	—	183	VILLANUOVA*	95	345
case sparse	—	157	TELGATE	202/170	3.299	cascina quadro	103	21
STEAZZANO	215/190	7.556	TELGATE	202/170	3.299	cascina valsorda superiore	101	24
STEAZZANO	215/190	7.556	TELGATE*	191	3.115	molino di basso	98	16
STEAZZANO*	211	7.236	case sparse	—	184	case sparse	—	226
cascina murere	210	38	TERNO D'ISOLA	261/221	3.213	TRESCORE BALNEARIO	861/235	6.517
cascina tezza	194	41	TERNO D'ISOLA	261/221	3.213	TRESCORE BALNEARIO	861/235	6.517
madonna dei campi	212	64	CARVISI-CABANETTI (1)	237	106	REDONA (1)	271	94
case sparse	—	177	TERNO D'ISOLA*	229	3.107	TRESCORE BALNEARIO* (2)	305	5.768
STROZZA	914/270	840	case sparse	—	—	colle	412	49
STROZZA	914/270	840	TORRE BOLDONE	726/270	7.180	matteotti	256	49
STROZZA*	378	628	TORRE BOLDONE	726/270	7.180	minardi	300	30
cabrozzo	307	92	MARTINELLA (1)	271	132	nazionale (3)	252	48
ca' campo	458	49	TORRE BOLDONE* (2)	280	6.927	passadorga	301	22
case sparse	—	71	casa del lupo (3)	331	9	vallesse	348	54
SUISIO	240/150	2.808	fenile	383	94	volpatta	340	17
SUISIO	240/150	2.808	case sparse	—	18	case sparse	—	386
SUISIO*	234	2.740	TORRE DE BUSI	1.418/286	1.589	TREVIGLIO	150/115	26.132
case sparse	—	68	SAN MARCO	1.100/500	232	TREVIGLIO	150/115	26.132
TALEGGIO	2.009/470	753	SAN MARCO	670	153	CASTEL CERRETO	141	70
CANCERVO (1)	2.009/900	—	ca' zanelli	853	14	GEROMINA	132	699
OLDA	856/540	198	case sparse	—	65	TREVIGLIO*	125	24.811
OLDA	766	159	SOGNO	1.100/450	144	cascina battagliaie	140	43
case sparse	—	39	BAITA (1)	950	1	cascina berlona nuova	143	20
PEGHERA	1.563/513	240	SOGNO	768	49	cascina castellana	144	12
PEGHERA	798	201	tegiola	661	29	cascina pezzoli	122	62
la costa	800	25	case sparse	—	65	case sparse	—	415
case sparse	—	14	TORRE DE' BUSI	757/286	1.166	TREVIOLIO	239/180	8.059
SORNADELLO (1)	1.588/495	—	FAVIRANO	390	265	TREVIOLIO	239/180	8.059
SOTTOCHIESA	1.500/470	315	SAN GOTTARDO	407	467	RONCOLA	210	460
PIZZINO	910	38	TORRE DE' BUSI*	472	376	TREVIOLO* (1)	225	7.421
SOTTOCHIESA*	758	178	ca' martinone	430	38	san zenone	232	33
grasso	896	42	case sparse	—	20	case sparse	—	145
case sparse	—	57	VALCAVA	1.418/1.100	47	UBIALE CLANEZZO	1.033/260	1.170
			VALCAVA	1.254	25	CLANEZZO	895/260	248
			case sparse	—	22	CLANEZZO	296	202
			TORRE DE' ROVERI	482/250	1.419	bondo	330	36
			TORRE DE' ROVERI	482/250	1.419	case sparse	—	10
			TORRE DE' ROVERI*	271	1.157	UBIALE	1.033/268	922
			cascina torricella	260	147	UBIALE*	336	763
						ca' bonore	514	28
						cazzanino	464	74
						case sparse	—	57

segue TAV. 2 - **Altitudine e popolazione residente dei Comuni, delle frazioni geografiche e delle località abitate**

COMUNI FRAZIONI GEOGRAFICHE LOCALITÀ ABITATE	Altitudine <i>m</i>	Popolazione residente	COMUNI FRAZIONI GEOGRAFICHE LOCALITÀ ABITATE	Altitudine <i>m</i>	Popolazione residente	COMUNI FRAZIONI GEOGRAFICHE LOCALITÀ ABITATE	Altitudine <i>m</i>	Popolazione residente
URGNANO	195/155	7.372	VALNEGRA	1.419/497	253	VERTOVA	1.899/380	5.068
BASELLA	195/175	792	VALNEGRA	1.419/497	253	CORNABIANCA (1)	1.899/625	—
BASELLA	186	679	VALNEGRA* (1)	581	253	VERTOVA	1.371/380	5.068
<i>case sparse</i>	—	113	<i>case sparse</i>	—	—	VERTOVA* (2)	397	4.872
URGNANO	187/155	6.580	VALSECCA	1.452/475	483	<i>case sparse</i>	—	196
URGNANO*	173	6.346	SOTTO IL PERTIIS (1)	1.452/700	—	VIADANICA	991/230	886
<i>case sparse</i>	—	234	VALSECCA	1.200/475	483	VIADANICA	991/230	886
VALBONDIONE	3.050/750	1.507	VALSECCA*	627	273	VIADANICA*	336	489
BONDIONE	2.005/750	1.105	fracchio	625	24	colognola	407	107
BONDIONE*	900	789	gromo	700	37	giogo	469	55
FIUMENERO	795	193	<i>case sparse</i>	—	149	lerano	559	54
dossi	846	30	VALTORTA	2.553/692	461	rasetti	285	50
gavazzo	825	53	FOPPABONA-CORNA (1)	2.553/807	—	<i>case sparse</i>	—	131
mola	818	17	VALTORTA	1.900/692	461	VIGANO SAN MARTINO	1.099/300	936
pianlivere	957	14	VALTORTA*	935	189	VIGANO SAN MARTINO	1.099/300	936
<i>case sparse</i>	—	9	cantello	1.060	31	VIGANO SAN MARTINO* (1)	363	704
LAGO BARBELLINO E MINORI (1)	2.562/1.798	—	costa	1.131	35	martina	326	116
LIZZOLA	2.005/1.075	402	forno nuovo	779	24	<i>case sparse</i>	—	116
LIZZOLA	1.258	402	grasso	1.026	29	VIGOLO	1.334/443	727
<i>case sparse</i>	—	—	rava	843	129	VIGOLO	1.334/443	727
VIGNA SOLIVA E PIZZO REDORTA (2)	3.050/925	—	<i>case sparse</i>	—	24	VIGOLO*	616	608
VALBREMBO	287/221	2.681	VEDESETA	2.057/600	316	squadre (1)	663	7
SCANO AL BREMBO	287/221	2.681	ARALE ALTA- TEGLIANOVO (1)	2.057/1.100	—	<i>case sparse</i>	—	112
GHIAIE (1)	232	61	VEDESETA	1.563/600	316	VILLA D'ADDA	641/194	3.271
SCANO AL BREMBO* (2)	261	2.309	VEDESETA*	820	215	FIUME ADDA (1)	209/194	—
arca vuota	275	29	avolasio	1.050	17	VILLA D'ADDA	641/194	3.271
cascina san pietro	270	62	lavina	665	37	VILLA D'ADDA*	286	3.010
madonna della castagna (3)	285	56	reggetto	962	27	cadernoldo	342	33
san giuseppe (4)	270	11	<i>case sparse</i>	—	20	galgina	348	14
villino (5)	272	95	VERCURAGO	633/198	2.854	rossera	377	26
<i>case sparse</i>	—	58	LAGO DI GARLATE (1)	198	—	valle	365	83
VALGOGLIO	2.626/746	592	VERCURAGO	633/198	2.854	<i>case sparse</i>	—	105
BORTOLOTTI E BONALDI (1)	2.626/750	—	FOLLA (2)	275	18	VILLA D'ALME'	625/249	5.697
LAGHI AVIASCO (2)	2.070/1.854	—	VERCURAGO* (2)	225	2.808	VILLA D'ALME'	625/249	5.697
VALVOGLIO	1.300/746	592	<i>case sparse</i>	—	28	CAMPANA (1)	306	219
NOVAZZA	884	154	VERDELLINO	180/161	5.667	VILLA D'ALME'* (2)	300	5.159
VALVOGLIO*	929	301	VERDELLINO	180/161	5.667	casino	298	22
colarete	756	61	VERDELLINO* (1)	172	5.667	foresto I	386	88
<i>case sparse</i>	—	76	<i>case sparse</i>	—	—	foresto II	384	77
VALLEVE	2.369/1.116	170	VERDELLO	182/153	6.069	valli	295	65
PEGHEROLO (1)	2.369/1.398	—	VERDELLO	182/153	6.069	violo	340	64
VALLEVE	2.175/1.116	170	VERDELLO* (1)	173	5.803	<i>case sparse</i>	—	3
VALLEVE*	1.141	141	grina	165	19	VILLA DI SERIO	501/270	3.952
<i>case sparse</i>	—	29	martina	164	33	VILLA DI SERIO	501/270	3.952
			ravarolo	166	30	RINNOVATA (1)	325	63
			<i>case sparse</i>	—	184	VILLA DI SERIO* (2)	275	3.802
						<i>case sparse</i>	—	87

segue TAV. 2 - Altitudine e popolazione residente dei Comuni, delle frazioni geografiche e delle località abitate

COMUNI FRAZIONI GEOGRAFICHE LOCALITÀ ABITATE	Altitudine m	Popolazione residente	COMUNI FRAZIONI GEOGRAFICHE LOCALITÀ ABITATE	Altitudine m	Popolazione residente	COMUNI FRAZIONI GEOGRAFICHE LOCALITÀ ABITATE	Altitudine m	Popolazione residente
VILLA D'OGNA	1.575/495	1.649	PIANEZZA	1.263	60	caorsone	444	42
VILLA D'OGNA	1.575/495	1.649	VILMAGGIORE	1.086	241	castegnone	536	58
GAZZA (1)	518	50	VILMINORE*	1.019	603	lallio	434	82
VILLA D'OGNA* (2)	542	1.578	fucine	826	7	pratogrande	448	49
XXV APRILE (3)	575	20	case sparse	—	40	ripa	566	15
case sparse	—	1	ZANDOBBIO	716/240	2.080	case sparse	—	25
VILLONGO	612/186	5.128	ZANDOBBIO	716/240	2.080	ZOGNO	1.272/291	7.892
VILLONGO	612/186	5.128	MADONNA DELLA NEVE	268	48	ENDENNA	406	490
VILLONGO* (1)	230	4.900	SELVA	298	274	GRUMELLO DE' ZANCHI	408	91
roncaglia	267	20	ZANDOBBIO*	278	1.484	SOMENDENNA	672	98
case sparse	—	208	cascina vago inferiore	300	25	STABELLO	379	355
VILMINORE DI SCALVE	2.882/782	1.554	case sparse	—	249	ZOGNO*	334	5.715
GLENO (1)	2.882/1.240	—	ZANICA	230/183	5.119	acquada	320	24
OLTREPOVO	2.148/795	495	ZANICA	230/183	5.119	braccamolino	476	31
BUEGGIO	1.045	112	CAPANELLE (1)	201	55	brolo	350	63
NONA	1.341	106	PADERGNONE	221	68	camanghe'	384	53
PEZZOLO	1.206	121	ZANICA*	208	4.622	camissionone	783	32
TEVENO	1.120	122	cascina sant'antonio	192	26	camonier	652	37
roccolo	1.162	23	case sparse	—	348	carnito	525	11
case sparse	—	11	ZOGNO	1.272/291	8.531	carubbo	574	29
PIZZO DI PETTO (1)	2.427/1.400	—	POSCANTE	1.230/325	639	cornella	444	49
VILMINORE	1.895/782	1.059	POSCANTE	406	238	grimolto	456	65
DEZZOLO SANT'ANDREA	857	108	braga	478	35	padronecco	540	10
			ca' fredda	420	95	pernice	721	16
						piazza martina	368	44
						piazza monaci	363	72
						pradelli	572	35
						san marco	966	27
						san salvatore	968	36
						sottoripa	482	22
						tessi	523	28
						tiglio	703	34
						case sparse	—	425

TAV. 3 - Località abitate e relativa ampiezza demografica

LOCALITÀ ABITATE	Classi di ampiezza demografica	Codice dei Comuni di appartenenza	LOCALITÀ ABITATE	Classi di ampiezza demografica	Codice dei Comuni di appartenenza	LOCALITÀ ABITATE	Classi di ampiezza demografica	Codice dei Comuni di appartenenza
ABBZIA	**	004	AZZONE*	**	017	bondo	*	221
acquada	*	246	BADALASCO	**	096	BONDO	*	080
ACQUAILOLO	*	159	BAGNATICA* (1)	***	018	BORDOGNA	*	184
acquasparsa	*	119	BAGNELLA	*	199	borghetto	*	156
ADRARA SAN MARTINO*	**	001	BAITA (1)	*	215	BORGO DI TERZO* (1)	**	032
ADRARA SAN ROCCO*	**	002	balude	*	023	bosco fuori	*	188
agri	*	089	BANI	*	012	BOSSICO*	**	033
airoldi	*	049	BARBATA*	**	019	bossoletti	*	109
ALBANO SANT'ALESSANDRO*	***	003	barca	*	023	BOTTA* (1)	**	127
albaretì	*	012	BARESI	*	184	BOTTA (1)	**	196
ALBENZA	*	006	BARIANO*	***	020	BOTTANUCO*	***	034
albergo tigli (2)	*	049	BARLINO	*	006	BRACCA*	*	035
ALBINO* (1)	***	004	BARZANA* (1)	**	021	braccamolino	*	246
ALBINO (2)	*	144	BARZESTO	*	195	BRADELESCO (1)	*	183
ALGUA* (1)	*	248	BASELLA	**	222	braga	*	246
ALGUA (1)	*	035	basello	*	116	bramati	*	049
alino	*	190	beata vergine	*	135	BRANCILIONE (1)	**	082
ALME* (1)	***	005	bedulita	*	022	BRANICO	**	086
ALMENNO SAN BARTOLOMEO* (1)	***	006	beita	*	156	BRANZI*	**	036
ALMENNO SAN SALVATORE* (1)	***	007	bellini	*	001	bratte	*	175
ALZANO LOMBARDO* (1)	***	008	belvedere	*	059	breda	*	069
AMA (1)	*	015	benago	*	156	BREMBATE* (1)	***	037
AMBIVERE* (1)	**	009	BERBENNO	**	196	BREMBATE DI SOPRA* (1)	***	038
ambriola	*	247	BERGAMO* (1)	***	023	brembella	*	048
amellina (2)	*	069	berlinghetti	*	024	BREMBILLA*	***	039
AMORA	*	015	BERZO SAN FERMO* (1)	**	001	bretto	*	048
ANTEA	*	190	BETTOLE (1)	*	025	brevieno	*	027
ANTEGNATE*	**	010	bettole	*	043	BRIGNANO GERA D'ADDA*	***	040
antiche querce (2)	*	109	bianica	*	114	BRIONE (2)	*	137
aplecchio	*	190	BIANZANO*	**	211	brolo	*	246
arca vuota	*	224	bindo	*	026	bruciate	*	105
ARCENE*	***	011	bisone (2)	**	191	bruga	*	048
ARDESIO*	***	012	BOARIO	**	074	brugai (2)	*	149
ARZAGO D'ADDA*	**	013	boccio	*	118	brugali	*	003
arzenate	*	021	boga	*	054	brugarolo	*	192
ASCENSIONE	*	247	BOLGARE*	***	073	BRUMANO*	*	041
asnenga	*	028	BOLTIERE*	***	028	BRUSAPORTO* (1)	***	042
ave (2)	*	012	bolzagna	*	029	BUEGGIO	*	243
AVERARA*	**	014	BONATE SOPRA* (1)	***	199	BURA	*	112
AVIATICO* (1)	**	015	BONATE SOTTO* (1)	***	030	BURLIGO	**	156
avolasio	*	230	bondi	*	031	burro	*	008
AZZANO SAN PAOLO* (1)	***	016	BONDIONE*	**	074	butonia	*	055
					223	ca'	*	157

segue TAV. 3 - Località abitate e relativa ampiezza demografica

LOCALITÀ ABITATE	Classi di ampiezza demografica	Codice dei Comuni di appartenenza	LOCALITÀ ABITATE	Classi di ampiezza demografica	Codice dei Comuni di appartenenza	LOCALITÀ ABITATE	Classi di ampiezza demografica	Codice dei Comuni di appartenenza
ca astori	*	092	CAMERATA CORNELLO*	**	048	carobais	*	006
CABANETTI-CARVISI (2)	*	030	camissinone	*	246	CAROBIO* (1)	***	055
cabasso	*	050	CAMONEONE*	**	050	CAROLI	*	050
cabertola	*	192	camonier	*	246	CARONA*	**	056
ca' bianca	*	036	CAMPANA (1)	**	239	CAROSSO	*	006
ca' bonore'	*	221	CAMPELLO (2)	*	116	carpeno	*	023
cabrignoli	*	186	campodosso	*	211	carubbo	*	246
cabruzzo	*	208	campomatto	*	193	CARVICO*	***	057
ca cadene	*	092	camutaglio	*	006	CARVISI-CABANETTI (1)	*	132
ca' campo	*	208	canito	*	082	CARVISI-CABANETTI (1)	*	213
ca' canzo - valpiana	*	085	CANONICA D'ADDA* (1)	***	049	casabelli	*	186
cacastrone	*	006	canova	*	006	casa del lupo (3)	*	214
cacosio	*	196	canova	*	004	casagno	*	006
ca' d'arcene	*	011	canovelli	*	022	CASALE	*	004
ca' de bino	*	133	cantello	*	229	casarola	*	159
ca' dei gotti	*	004	cantone san francesco	*	125	CASAZZA* (1)	***	058
ca' del colle	**	004	cantone santa maria	*	125	cascina albarotto di sotto	*	183
cademuri	*	023	CANTONI D'ONETA	*	148	cascina altina	*	198
caderizzi	*	190	CANTONIERA DELLA PRESOLANA (1)	*	078	cascina angelina	*	183
cadernoldo	*	238	canzona	*	043	CASCINA ARNOLDI (1)	*	153
ca' di pale	*	132	caorsone	*	246	CASCINA BARACCONE (2)	*	043
ca' fontana	*	157	CAPANELLE (1)	*	245	cascina barbonina	*	177
ca' fornaci	*	019	CAPANELLE (1)	*	117	cascina battagliaie	*	219
ca' fredda	*	246	capassero	*	023	cascina bazzarda	*	087
ca' fudris	*	185	capatelli	*	188	cascina berlona nuova	*	219
ca' gandolfi	*	074	capellegrino	*	022	cascina bornocchia	*	053
cagnoli	*	036	capersoneni	*	022	cascina bosco	*	076
calba	*	004	capietaglio	*	171	cascina castelcicala	*	044
CALCHERA-FRONTALE*	**	186	capietrobelli	*	022	cascina castellana	*	219
CALCINATE*	***	043	capochelli	*	006	cascina cavallina	*	087
calcinone	*	082	CAPOVALLE	*	184	cascina colombare	*	177
CALCIO*	***	044	caprevitali	*	023	cascina colombarotto	*	177
ca' l'olzio	*	192	capriana	*	146	cascina colomberone	*	142
CALOLZIOCORTE* (1)	***	045	CAPRIATE SAN GERVASIO* (1)	***	051	cascina corsa	*	020
ca' longa	*	003	caprile inferiore (2)	*	191	cascina cortivelli a mattina	*	177
CALUSCO D'ADDA* (1)	***	046	CAPRINO* (1)	**	052	cascina cortivelli a sera	*	177
CALVAROLA (1)	*	194	ca' quadre	*	192	cascina covello di sotto	*	087
CALVENZANO*	***	047	CARAVAGGIO*	***	053	cascina farabona	*	122
ca' maltrotti	*	185	carbonera	*	078	cascina favorita	*	140
camanghe'	*	246	CARENNO*	**	054	cascina finiletto	*	177
camarelli	*	004	carlinga	*	089	cascina fontanello	*	053
CAMARONE	*	039	carnito	*	246	cascina fumagalli	*	034
ca' martinone	*	215						

segue TAV. 3 - Località abitate e relativa ampiezza demografica

LOCALITÀ ABITATE	Classi di ampiezza demografica	Codice dei Comuni di appartenenza	LOCALITÀ ABITATE	Classi di ampiezza demografica	Codice dei Comuni di appartenenza	LOCALITÀ ABITATE	Classi di ampiezza demografica	Codice dei Comuni di appartenenza
cascina gandina	*	177	CASNIGO	***	060	CHIUDUNO*	***	073
cascina gerro	*	140	cassettone	*	196	CICOLA (1)	*	073
cascina grande	*	135	CASSIGLIO*	*	061	CIOFFI (1)	*	059
cascina grigna	*	177	CASSINONE (2)	*	018	CISANO BERGAMASCO* (1)	***	074
cascina guzzafame	*	053	CASSINONE (1)	**	198	CISERANO* (1)	***	075
cascina la nuova	*	081	castegnone	*	246	CIVITADE AL PIANO*	***	076
cascina lanzera	*	081	CASTEL CERRETO	*	219	CLANEZZO	**	221
cascina malpaga	*	177	CASTELFRANCO	**	182	cler	*	196
cascina malpensata	*	044	CASTELLI CALEPIO* (1)	***	062	CLUSONE*	***	077
cascina marianne grandi	*	044	castello	*	008	coegia	*	127
cascina marinoni	*	183	castello della moretta	*	169	colarete	*	225
cascina molirotto	*	043	CASTEL ROZZONE*	***	063	COLERE*	**	078
cascina montizzolo	*	053	castignola	*	039	COLLA-MUGGIASCA*	**	191
cascina motella	*	044	CASTIONE DELLA PRESOLANA*	***	064	colle	*	218
cascina murere	*	207	CASTRO* (1)	**	065	colle di pasta	*	216
cascina naviglio	*	183	ca' taiocchi	*	192	COLLE DI SOGNO (1)	*	054
CASCINA NOZZA (1)	*	172	catremerio	*	039	collepedrino	*	156
cascina panizzardo	*	053	cavaglia	*	039	COLOGNO AL SERIO*	***	079
cascina peroleri	*	183	cavagnoli-calchera	**	116	cognola	*	235
cascina pezzoli	*	219	CAVERNAGO* (1)	**	066	colombera	*	074
cascina quadro	*	217	ca' zanelli	*	215	colombera	*	120
cascina quattro vie	*	043	cazzanino	*	221	colpani	*	117
cascina ribolla	*	044	CAZZANO SANT'ANDREA* (1)	**	067	COLZATE* (1)	**	080
cascina risorta	*	183	cazzulani	*	059	COMUN NUOVO*	***	081
cascina san giorgio	*	076	CELANA	**	052	contrada stalle	*	004
cascina san pietro	*	224	CELATICA-TOLARI (1)	**	109	corbellina	*	096
cascina sant'antonio	*	245	celinate	*	194	corna	*	203
cascina scotta	*	019	CENATE DI SOTTO* (1)	**	069	CORNA IMAGNA*	*	082
cascina seriana	*	140	CENE* (1)	***	070	CORNALBA*	**	249
cascina speranza	*	198	centrale bergamasca	*	188	CORNALITA	**	188
cascina superba	*	097	centrale idroelettrica (2)	*	098	cornella	*	246
cascina tezza	*	207	ceradello	*	175	cornello	*	048
cascina torricella	*	216	CERATELLO	**	086	cornello	*	036
cascina vago inferiore	*	244	CERCHIERA (2)	**	009	corone	*	199
cascina valsorda superiore	*	217	ceresola	*	023	CORTENUOVA*	**	083
cascine capra	*	058	CERETE ALTA*	**	071	CORTENUOVA DI SOPRA	**	133
cascine remondi	*	004	CERETE BASSA	**	071	costa	*	138
CASCO*	**	068	cerrete (2)	*	200	costa	*	001
CASE MAZZI (1)	*	130	cespedosio (1)	*	048	costa	*	014
casesopra	*	039	CHIESA*	***	104	costa	*	229
case valota	*	040	CHIESA SELINO	**	192	costa	*	175
casino	*	239	CHIGNOLO D'ISOLA*	**	072	COSTA DI MEZZATE* (1)	**	084
CASIRATE D'ADDA*	***	059	CHIGNOLO D'ONETA	*	148	COSTA DI SERINA*	**	247

segue TAV. 3 - Località abitate e relativa ampiezza demografica

LOCALITÀ ABITATE	Classi di ampiezza demografica	Codice dei Comuni di appartenenza	LOCALITÀ ABITATE	Classi di ampiezza demografica	Codice dei Comuni di appartenenza	LOCALITÀ ABITATE	Classi di ampiezza demografica	Codice dei Comuni di appartenenza
costa san gallo	*	188	fenile	*	214	FUIPIANO VALLE IMAGNA*	**	106
COSTA VALLE IMAGNA*	**	085	fenile	*	022	fustinone	*	039
COSTA VOLPINO* (1)	***	086	FIASCHETTERIA (2)	*	088	gafforelli	*	104
COVO* (1)	***	087	fieno	*	035	gaggio inferiore	*	171
CREDARO* (1)	**	088	FILAGO* (1)	**	098	gaggio superiore	*	171
crocefisso	*	114	FINILETTI	*	177	gaiazzo	*	039
cugno	*	191	FINO DEL MONTE (1)	**	099	galgina	*	238
CURNO* (1)	***	089	FIOBBIO	**	004	galleria	*	035
CUSIO*	**	090	FIORANO AL SERIO* (1)	***	100	gallinarga	*	211
DALMINE*	***	091	FIUMENERO	*	223	galzaniga	*	106
darco	*	048	FLACCANICO	*	086	ganda	*	068
de rocca	*	006	FOLLA (2)	*	231	ganda	*	015
DEZZO (1)	*	017	fondo ripa	*	116	GANDELLINO*	**	107
DEZZO DI SCALVE (2)	*	078	FONDRA	*	121	GANDINO* (1)	***	108
DEZZOLO SANT'ANDREA	*	243	fondrea	*	247	GANDOSSO*	**	109
donecco	*	194	fontanella	*	203	gardata	*	036
donico	*	064	FONTANELLA*	***	101	gavaggio	*	082
D'ORZIO	*	188	fontanile	*	109	GAVARNO RINNOVATA (3)	**	144
dossello	*	004	FONTENO*	**	102	GAVARNO-TRIBULINA	**	194
DOSSENA*	**	092	FONTI (1)	*	110	gavazzo	*	223
dossi	*	223	foppa	*	188	gavazuolo	*	004
dosso	*	147	foppa calda	*	112	GAVERINA TERME - PIANO*	**	110
DOSSO	*	017	foppo	*	023	GAZZA (1)	*	241
dosso cascì (2)	*	077	FOPPOLO*	*	103	GAZZANIGA* (1)	***	111
dosso cisi' (2)	*	187	FORCELLA ALTA (2)	*	054	gazzenda	*	001
dosso dell'era	*	104	forcella berbenno	*	039	gazzo	*	247
dosso foppe	*	077	foresto I	*	239	gazzo morale	*	133
dosso savoldelli-colombera	*	187	foresto II	*	239	GEROMINA	**	219
duno	*	007	formorone	*	052	GEROSA*	**	112
duria	*	055	fornace	*	069	GHIAIE (3)	**	030
ENDENNA	**	246	fornace	*	004	GHIAIE (1)	*	224
ENDINE*	**	093	fornace	*	133	GHISALBA*	***	113
ENTRATICO* (1)	**	094	fornasetta (2)	**	172	GHISALERIO*	*	027
era	*	048	fornazette	*	079	giogo	*	235
ERVE*	**	095	forno nuovo	*	229	giustiniana	*	194
ESMATE	**	200	FORNOVO SAN GIOVANNI*	**	105	gli angeli (2)	*	055
fabbrica	*	194	fracchio	*	228	GORLAGO* (1)	***	114
falghera	*	192	frasdanello	*	190	GORLE* (1)	***	115
fanovo	*	093	frasnito	*	190	grabiasca	*	107
fanti	*	109	FREROLA	*	248	graffignane	*	183
FARA GERA D'ADDA*	***	096	frola est	*	145	gramelduro	*	004
FARA OLIVANA*	**	097	frola ovest	*	145	grana	*	078
FAVIRANO	**	215	fucine	*	243	grasso	*	210

segue TAV. 3 - Località abitate e relativa ampiezza demografica

LOCALITÀ ABITATE	Classi di ampiezza demografica	Codice dei Comuni di appartenenza	LOCALITÀ ABITATE	Classi di ampiezza demografica	Codice dei Comuni di appartenenza	LOCALITÀ ABITATE	Classi di ampiezza demografica	Codice dei Comuni di appartenenza
grasso	*	229	lerano	*	235	masserini	**	111
GRASSOBBIO* (2)	***	117	levata (1)	*	138	matteotti	*	218
GRIGNANO	**	037	LEVATE*	***	126	mediglio	*	196
grimolto	*	246	lisso	*	196	MEDOLAGO* (1)	**	250
grina	*	233	liteggio	*	079	MEZZOLDO*	**	134
gromasera	*	092	LIZZOLA	**	223	minardi	*	218
GROMBOSCO	*	171	localita' foppa	*	119	MISANO DI GERA D'ADDA*	**	135
GROMLONGO (1)	**	156	localita' marianna	*	216	moiacche	*	133
gromo	*	228	LOCATE BERGAMASCO	**	170	MOIO DE' CALVI* (1)	**	136
GROMO*	**	118	LONGONI (2)	**	156	MOJ (3)	*	137
gromolevate	*	073	LONNO	**	144	mola	*	223
GROMO SAN MARINO	**	107	LOVERE* (2)	***	128	molina	*	007
GRONE*	**	119	ludrigno	*	012	MOLINI	*	092
gronfaleggio	*	171	LURANO*	**	129	molini	*	148
grumello	*	199	LUZZANA*	**	130	molini di sotto	*	031
grumello	*	039	MADONE* (1)	***	131	molino	*	248
grumello (con mafinetto)	*	082	madonna dei campi	*	207	molino di basso	*	217
GRUMELLO DEL MONTE* (1)	***	120	madonna della castagna (2)	*	155	molino nuovo	*	133
GRUMELLO DE' ZANCHI	*	246	madonna della castagna (3)	*	224	monasterolo	*	126
grumo	*	188	madonna della castagna (4)	*	024	MONASTEROLO*	**	137
i morti del roccolo	*	183	MADONNA DELLA NEVE	*	244	montebello	*	073
ISOLA (1)	*	160	maffioli	*	194	MONTE DI NESE	**	008
ISSO*	**	122	magnavacche	*	039	MONTELLO* (1)	**	139
lacca	*	008	magnone	*	078	MONTE MARENZO*	**	138
la costa	*	210	maicco	*	094	MONTI	*	182
la grate	*	050	malentrata	*	039	MORENGO*	**	140
la guarda	*	074	malga alta di sopra (1)	*	064	MORNICO AL SERIO* (1)	***	141
LALLIO* (1)	***	123	malossa	*	059	mortesina	*	050
lallio	*	246	MALPAGA	*	066	MOZZANICA*	***	142
LA PATTA (1)	**	178	malpasso	*	145	MOZZO* (1)	***	143
LA VETTA (2)	*	190	marinetti	*	187	mulera	*	188
lavina	*	230	MAPELLO* (2)	***	132	muratella	*	079
LAXOLO-SAN GOTTARDO	**	039	marinoni	*	012	musita	*	112
le case	*	133	MARNE	**	098	NASOLINO*	*	147
le cole	*	179	martina	*	233	nava	*	117
LEFFE* (1)	***	124	martina	*	236	nazionale (3)	*	069
le galeazze (1)	*	083	MARTINELLA (1)	*	214	nazionale (3)	*	218
le galeazze (2)	*	183	MARTINENGO*	***	133	NEGRONE	**	194
legnaro	*	107	MARTORASCO (2)	*	158	NEMBRO* (4)	***	144
LENNA* (1)	**	125	marzuole di mezzo	*	101	niccoloni	*	194
le piane	*	040	marzuole mattina	*	101	NIDO 2 (2)	**	153
LEPRENO	**	199	marzuole sera	*	101	NONA	*	243
lera	*	039	MASANO	**	053	NOVAZZA	*	225

segue TAV. 3 - Località abitate e relativa ampiezza demografica

LOCALITÀ ABITATE	Classi di ampiezza demografica	Codice dei Comuni di appartenenza	LOCALITÀ ABITATE	Classi di ampiezza demografica	Codice dei Comuni di appartenenza	LOCALITÀ ABITATE	Classi di ampiezza demografica	Codice dei Comuni di appartenenza
NOVEZIO	*	071	perola	*	004	PONTERANICA* (1)	***	169
NUOVA BETOSCA (1)	*	150	peroli alti	*	116	PONTE SAN PIETRO* (1)	***	170
ODIAGO	*	171	peroli bassi	*	116	ponti	*	039
OLDA	*	210	PEZZOLO	*	243	PONTIDA* (1)	***	171
OLERA	**	008	PIANA	*	132	PONTIROLO NUOVO*	***	172
OLMO AL BREMBO*	**	145	piana bassa	*	132	porchera	*	004
OLTRE IL COLLE*	**	146	pianca	*	188	portico (4)	*	069
ombregno (2)	*	149	PIANEZZA	*	243	portico (2)	*	189
oneta	*	045	PIANGAIANO	**	093	portico	*	183
ONORE*	**	149	PIANICO* (1)	**	162	PORTICO CALEPPIO (3)	*	024
OPRENO	*	052	pianlivere	*	223	portiera	*	188
OREZZO	**	111	PIARIO* (1)	**	163	portirone	*	159
ORIO AL SERIO (2)	*	024	PIAZZA	**	204	portola	*	138
ORIO AL SERIO* (2)	**	150	PIAZZA BREMBANA* (1)	**	164	POSCANTE	**	246
ORNICA*	**	151	PIAZZA CADUTI*	**	203	pozzolo	*	191
ornico	*	188	piazzacava	*	190	PRADALUNGA*	***	173
ortello	*	148	piazzalina	*	188	pradella	*	195
oselandina	*	175	PIAZZA MARCONI*	*	022	pradella	*	004
OSIO SOPRA*	***	152	piazza martina	*	246	pradelli	*	246
OSIO SOTTO*	***	153	PIAZZA MAZZOLENI	**	192	pra lentino	*	204
PADERGNONE	*	245	piazza monaci	*	246	pralungo	*	188
padronecco	*	246	PIAZZATORRE*	**	165	prato fo'	*	144
PAGAZZANO*	**	154	piazze	*	068	pratogrande	*	246
PAGLIARO	*	248	piazza	*	191	PRATOLONGO	**	203
pagliaro	*	039	PIAZZOLO*	*	166	pratomano	*	196
PALADINA* (1)	***	155	piazzolo	*	012	PREDORE*	**	174
PALAZZAGO*	**	156	pietra	*	107	pregaroldi	*	035
PALAZZINA VECCHIA (3)	*	043	pirone	*	193	PREMOLO*	**	175
palazzo	*	079	piudizzo	*	138	PRESEZZO* (1)	***	176
PALAZZO (1)	**	160	PIZZINO	*	210	PUMENENGO*	**	177
palazzo	*	188	plicosa	*	116	pura	*	093
PALOSCO*	***	157	POERZA (1)	*	149	pusdosso	*	121
PARRE* (3)	***	158	POGNANO*	**	167	QUALINO	**	086
PARZANICA*	**	159	poltragno	*	065	RANICA* (2)	***	178
pascolo	*	183	pomarolo	*	194	RANZANICO*	**	179
passadorga	*	218	pomino	*	074	ranzanico basso	**	179
passerera	*	073	ponte clanezzo	*	007	rasetti	*	235
passoni	*	249	PONTE DELLA SELVA (1)	*	077	rasga	*	060
PEDRENGO* (2)	***	160	PONTE DI CENE (2)	*	004	rava	*	229
PEGHERA	**	210	PONTE GIURINO* (1)	*	022	ravaglia	*	013
PEIA* (1)	**	161	PONTE GIURINO (1)	**	023	ravagna	*	039
pelosello	*	156	ponte merlo	*	035	ravaiola	*	013
pernice	*	246	PONTE NOSSA*	***	168	ravarolo	*	233


segue TAV. 3 - Località abitate e relativa ampiezza demografica

LOCALITÀ ABITATE	Classi di ampiezza demografica	Codice dei Comuni di appartenenza	LOCALITÀ ABITATE	Classi di ampiezza demografica	Codice dei Comuni di appartenenza	LOCALITÀ ABITATE	Classi di ampiezza demografica	Codice dei Comuni di appartenenza
redivo	*	014	san fermo (1)	*	119	SEDRINA*	**	196
REDONA (1)	*	218	san francesco d'assisi	*	077	SELINO BASSO* (1)	**	192
reggetto	*	230	SAN GALLO	*	188	SELLERE	**	204
regorda	*	082	san giovanni	*	116	SELVA	**	244
RIGOSA	**	248	SAN GIOVANNI BIANCO*	***	188	SELVINO* (1)	**	197
RINNOVATA (1)	*	240	san giuseppe (4)	*	224	sentino	*	188
RIO ISOLO (2)	*	153	SAN GOTTARDO	**	215	SERiate* (2)	***	198
ripa	*	246	SAN GREGORIO	*	074	SERINA*	**	199
ripe-vestas	*	039	SAN LORENZO DI ROVETTA	**	187	SERIO	*	060
RIVA DI SOLTTO*	**	180	SAN MARCO	*	215	siva	*	082
rizzoli	*	012	san marco	*	246	SOGNO	*	215
rizzolo	*	192	SAN PANTALEONE	**	120	SOLA (1)	**	097
roccolo	*	243	SAN PAOLO D'ARGON*	***	189	SOLA (1)	*	122
ROGNO* (1)	***	182	SAN PELLEGRINO TERME*	***	190	soliva	*	134
romagnoli	*	109	san rocco	*	188	SOLTTO COLLINA*	**	200
ROMANO DI LOMBARDIA*	***	183	SANROCCO	*	036	SOLZA* (1)	**	251
roncaglia	*	192	san salvatore	*	246	SOMENDENNA	*	246
roncaglia	*	242	san sosimo	**	156	SONGAVAZZO*	**	201
RONCAGLIA ENTRO	*	188	SANTA CROCE	**	190	SOPRACORNOLA	*	045
ronco	*	195	SANT'ALBERTO-GRUMELLA (2)	*	158	SORISOLE* (1)	***	202
RONCOBELLO*	**	184	SANTA LUCIA	*	247	SOSTA	**	074
RONCOLA	**	185	SANTA MARIA DEL SASSO	*	083	sotto camorone	*	039
RONCOLA	**	220	SANTA MARIA-PORTICI	*	217	SOTTOCHIESA*	*	210
roncola	*	089	sant'andrea	*	096	sottoripa	*	246
ROSCIANO	*	169	sant'anna	*	202	sottoriva	*	170
rosolo	*	248	sant'antonio	*	144	sottoriva	*	035
rossera	*	238	SANT'ANTONIO	**	052	SOVERE* (1)	***	204
rovere	*	024	sant'antonio	*	049	sparavera (2)	*	134
ROVETTA* (1)	**	187	SANT'ANTONIO	*	119	spettino	*	190
rudello	*	193	sant'antonio	*	116	SPIAZZI (1)	*	168
rusio	*	064	SANT'ANTONIO ABBANDONATO	*	039	SPINONE AL LAGO*	**	205
saina	*	095	SANT'ERASMO	*	247	SPIRANO*	***	206
salmezza (1)	*	144	santuario di caravaggio	*	053	sporting	*	194
salvano	*	156	SAN VIGILIO	*	182	squadre (1)	*	237
salvarizza	*	190	san zenone	*	220	STABELLO	**	246
SAMBUSITA	*	248	SARNICO*	***	193	stazione ferroviaria - villa emma	*	076
sambusso	*	190	scaluggio	*	134	STEAZZANO*	***	207
SAN BERNARDO* (1)	*	185	scalvino	*	125	STROZZA*	**	208
san bernardo	*	069	SCANO AL BREMBO* (2)	***	224	SUISIO*	***	209
SAN BERNARDO (2)	*	006	SCANZO-ROSCIATE* (2)	***	194	tagliata	*	247
SAN CARLO	**	138	SCHILPARIO*	**	195	taleggio	*	191
san defendente	*	185	scullera	*	148	tassone alto	*	247
SAN FELICE (1)	*	093	secchia	*	156	TAVERNOLA BERGAMASCA*	**	211

segue TAV. 3 - Località abitate e relativa ampiezza demografica

LOCALITÀ ABITATE	Classi di ampiezza demografica	Codice dei Comuni di appartenenza	LOCALITÀ ABITATE	Classi di ampiezza demografica	Codice dei Comuni di appartenenza	LOCALITÀ ABITATE	Classi di ampiezza demografica	Codice dei Comuni di appartenenza
tegiola	*	215	VALCAVA	*	215	via rezzo	*	080
TELGATE*	** *	212	valeda	*	077	VIDALENGO	**	053
TERNO D'ISOLA*	** *	213	valeto	*	194	VIGANO SAN MARTINO* (1)	**	236
tessi	*	246	VALL'ALTA	**	004	VIGOLO*	**	237
TEVENO	*	243	valle	*	014	VILLA D'ADDA*	** *	238
tezza	*	018	valle	*	238	VILLA D'ALME** (2)	** *	239
tezza-geraglio	*	085	valle delle fontane (2)	*	204	VILLA DI SERIO* (2)	** *	240
tezza-ronchi bassi	*	192	valle delle fontane (2)	*	093	VILLA D'OGNA* (2)	**	241
tiglio	*	246	valle richetti	*	078	VILLA D'ONETA* (2)	**	148
tironega	*	093	valle rossa	*	070	villaggio faisecc (2)	*	110
tolari	*	157	vallesse	*	218	villaggio sereno	*	016
TORRE BOLDONE* (2)	** *	214	VALLEVE*	*	226	villa landri	*	084
TORRE DE' BUSI*	**	215	valli	*	239	villanova	*	113
TORRE DE' ROVERI*	**	216	VALMAGGIORE	**	093	VILLANUOVA*	**	217
TORRE PALLAVICINA	*	217	valmoresca	*	014	VILLASSIO*	**	116
torre passerì	*	157	VALNEGRA* (1)	**	227	villino (5)	*	224
TRABUCHELLO*	*	121	VALPIANA	**	199	VILLONGO* (1)	** *	242
trafficienti	*	247	VALPREDINA	*	068	VILMAGGIORE	**	243
TRATE	*	110	VALSECCA*	**	228	VILMINORE*	**	243
trebecco	*	088	VALTORTA*	*	229	violo	*	239
TRESCORE BALNEARIO* (2)	** *	218	VALTRIGHE	**	132	vogno	*	187
trevasco santissima trinita'	*	144	VALVOGLIO*	**	225	volpatta	*	218
trevasco san vito	*	144	valzella	*	078	volpera	*	132
TREVIGLIO*	** *	219	VALZELLA (1)	**	012	xino	*	102
TREVILOLO* (1)	** *	220	VALZURIO	*	147	XXV APRILE (3)	*	241
TRI PLOK (1)	*	189	VEDESETA*	**	230	ZAMBLA ALTA	*	146
triulza	*	101	VERCURAGO* (2)	** *	231	ZAMBLA BASSA	*	146
tropiana	*	028	VERDELLINO* (1)	** *	232	ZANDOBBIO*	**	244
truchel - bruga	*	035	VERDELLO* (1)	** *	233	zanetti	*	012
UBIALE*	**	221	VERTOVA* (2)	** *	234	ZANICA*	** *	245
unizzi-chignolo	*	112	vettarola (3)	*	190	ZOGNO*	** *	246
URGNANO*	** *	222	VIADANICA*	**	235	ZONA STADIO CRESPI (2)	*	037
valbonaga	*	074	via degli apostoli (2)	*	200	ZORZONE	**	146
valborgo	*	092	via fratelli gamba	*	092	zu'	*	180
valbrembo (5)	*	024	via kennedy	*	126	zubioni	*	035
VALCANALE	**	012	via lunga	*	004			

note alle tavole 2 e 3



NOTE PER SINGOLO COMUNE

ALBINO

- (1) CENTRO CONTIGUO AL CENTRO OMONIMO DEL COMUNE DI NEMBRO.
- (2) CENTRO CONTIGUO AL CENTRO CENE DEL COMUNE OMONIMO.

ALME'

- (1) CENTRO CONTIGUO AI CENTRI VILLA D'ALME' E PALADINA DEI COMUNI OMONIMI.

ALMENNO SAN BARTOLOMEO

- (1) CENTRO CONTIGUO AI CENTRI DI ALMENNO SAN SALVATORE E BREMBATE DI SOPRA DEI COMUNI OMONIMI.
- (2) CENTRO CONTIGUO AL CENTRO OMONIMO DEL COMUNE DI RONCOLA.

ALMENNO SAN SALVATORE

- (1) CENTRO CONTIGUO AL CENTRO ALMENNO SAN BARTOLOMEO DEL COMUNE OMONIMO.

ALZANO LOMBARDO

- (1) CENTRO CONTIGUO AI CENTRI RANICA E NEMBRO DEI COMUNI OMONIMI.

AMBIVERE

- (1) CENTRO CONTIGUO AL CENTRO MAPELLO DEL COMUNE OMONIMO.
- (2) CENTRO CONTIGUO AL CENTRO OMONIMO DEL COMUNE DI PALAZZAGO E AL CENTRO PONTIDA DEL COMUNE OMONIMO.

ARDESIO

- (1) CENTRO CONTIGUO AL CENTRO GAZZA DEL COMUNE DI VILLA D'OGNA.
- (2) NUCLEO SPECIALE MONTANO.
- (3) FRAZIONE SPECIALE: MONTAGNA DISABITATA.

AVERARA

- (1) FRAZIONE SPECIALE: MONTAGNA DISABITATA.

AVIATICO

- (1) CENTRO CONTIGUO AL CENTRO SELVINO DEL COMUNE OMONIMO.

AZZANO SAN PAOLO

- (1) CENTRO CONTIGUO AI CENTRI BERGAMO E STEZZANO DEI COMUNI OMONIMI.

AZZONE

- (1) CENTRO CONTIGUO AL CENTRO OMONIMO DEL COMUNE DI COLERE.
- (2) FRAZIONE SPECIALE: MONTAGNA DISABITATA

BAGNATICA

- (1) CENTRO CONTIGUO AL CENTRO COSTA DI MEZZATE DEL COMUNE OMONIMO.
- (2) CENTRO CONTIGUO AL CENTRO OMONIMO DEL COMUNE DI SERIATE.

BARZANA

- (1) CENTRO CONTIGUO AL CENTRO LONGONI DEL COMUNE DI PALAZZAGO.

BEDULITA

- (1) CENTRO CONTIGUO AL CENTRO OMONIMO DEL COMUNE DI BERBENNO.

BERBENNO

- (1) CENTRO CONTIGUO AL CENTRO OMONIMO DEL COMUNE DI BEDULITA.

BERGAMO

- (1) CENTRO CONTIGUO AI CENTRI AZZANO SAN PAOLO, CURNO, MOZZO, PONTERANICA, TORRE BOLDONE, GORLE, SERIATE, LALLIO, TREVIOLO DEI COMUNI OMONIMI E MARTINELLA DEL COMUNE DI TORRE BOLDONE.
- (2) CENTRO CONTIGUO AL CENTRO OMONIMO DEL COMUNE DI ORIO AL SERIO.
- (3) CENTRO CONTIGUO AL CENTRO SERIATE DEL COMUNE OMONIMO.
- (4) NUCLEO CONTIGUO AI NUCLEI OMONIMI DEI COMUNI DI PALADINA E DI VALBREMBO.
- (5) NUCLEO CONTIGUO AL NUCLEO VILLINO DEL COMUNE DI VALBREMBO.

BERZO SAN FERMO

- (1) CENTRO CONTIGUO AL CENTRO VIGANO SAN MARTINO DEL COMUNE OMONIMO.

BONATE SOPRA

- (1) CENTRO CONTIGUO AL CENTRO BONATE SOTTO DEL COMUNE OMONIMO.
- (2) CENTRO CONTIGUO AL CENTRO OMONIMO DEI COMUNI DI MAPELLO E TERNO D'ISOLA.
- (3) CENTRO CONTIGUO AL CENTRO PRESEZZO DEL COMUNE OMONIMO.

BONATE SOTTO

- (1) CENTRO CONTIGUO AL CENTRO BONATE SOPRA DEL COMUNE OMONIMO.

BORGO DI TERZO

- (1) CENTRO CONTIGUO AL CENTRO VIGANO SAN MARTINO DEL COMUNE OMONIMO.

BRACCA

- (1) CENTRO CONTIGUO AL CENTRO OMONIMO DEL COMUNE DI ALGUA.

BRANZI

- (1) FRAZIONE SPECIALE: LAGHI GEMELLI E MINORI.
- (2) FRAZIONE SPECIALE: MONTAGNA DISABITATA

BREMBATE

- (1) CENTRO CONTIGUO AL CENTRO CASCINA ARNOLDI DEL COMUNE DI OSIO SOTTO.
- (2) CENTRO CONTIGUO AL CENTRO CAPRIATE SAN GERVASIO DEL COMUNE OMONIMO.

BREMBATE DI SOPRA

- (1) CENTRO CONTIGUO AI CENTRI MAPELLO, PONTE SAN PIETRO, ALMENNO SAN BARTOLOMEO DEI COMUNI OMONIMI E AL CENTRO SCANO AL BREMBO DEL COMUNE DI VALBREMBO.

BREMBILLA

- (1) FRAZIONE SPECIALE: MONTAGNA DISABITATA.

BRUMANO

- (1) FRAZIONE SPECIALE: MONTAGNA DISABITATA.

BRUSAPORTO

- (1) CENTRO CONTIGUO AL CENTRO SERIATE DEL COMUNE OMONIMO.

CALCINATE

- (1) CENTRO CONTIGUO AL CENTRO CAVERNAGO DEL COMUNE OMONIMO.
- (2) CENTRO CONTIGUO AL CENTRO MORNICO AL SERIO DEL COMUNE OMONIMO.
- (3) CENTRO CONTIGUO AL CENTRO CASSINONE DEL COMUNE DI SERIATE.

CALOLZIOCORTE

- (1) CENTRO CONTIGUO AI CENTRI VERCURAGO E FOLLA DEL COMUNE DI VERCURAGO.
- (2) FRAZIONE SPECIALE: PARTE DI LAGO DIVISO CON IL COMUNE DI OLGINATE.

CALUSCO D'ADDA

- (1) CENTRO CONTIGUO AL CENTRO SOLZA DEL COMUNE OMONIMO.

CAMERATA CORNELLO

- (1) NUCLEO SPECIALE: CENTRO ORA SPOPOLATO.
- (2) FRAZIONE SPECIALE: MONTAGNA DISABITATA.

CANONICA D'ADDA

- (1) CENTRO CONTIGUO AL CENTRO NOZZA DEL COMUNE DI PONTIROLO NUOVO.
- (2) NUCLEO CONTIGUO AL NUCLEO FORNASETTA DEL COMUNE DI PONTIROLO NUOVO.

CAPRIATE SAN GERVASIO

- (1) CENTRO CONTIGUO AL CENTRO ZONA STADIO CRESPI DEL COMUNE DI BREMBATE.

CAPRINO BERGAMASCO

- (1) CENTRO CONTIGUO AL CENTRO CISANO BERGAMASCO DEL COMUNE OMONIMO.

CARENNO

- (1) CENTRO CONTIGUO AL CENTRO BAITA DEL COMUNE DI TORRE DE BUSI.
- (2) CENTRO TEMPORANEO.

NOTE PER SINGOLO COMUNE

CAROBBIO DEGLI ANGELI

- (1) CENTRO CONTIGUO AI CENTRI GORLAGO E CICOLA DEI COMUNI DI GORLAGO E CHIUDUNO.
- (2) NUCLEO SPECIALE: CHIESA.

CARONA

- (1) FRAZIONE SPECIALE: LAGO DEL DIAVOLO E MINORI.
- (2) FRAZIONE SPECIALE: LAGO.
- (3) FRAZIONE SPECIALE: MONTAGNA DISABITATA.

CASAZZA

- (1) CENTRO CONTIGUO AI CENTRI FONTI E BRIONE DEI COMUNI DI GAVERINA TERME E MONASTEROLO DEL CASTELLO.

CASIRATE D'ADDA

- (1) CENTRO CONTIGUO AL CENTRO CASCINE SAN PIETRO DEL COMUNE DI CASSANO D'ADDA (MI).

CASSIGLIO

- (1) FRAZIONE SPECIALE: MONTAGNA DISABITATA.

CASTELLI CALEPIO

- (1) CENTRO CONTIGUO AI CENTRI CREDARO E PALAZZOLO SULL'OGGIO (BS) DEI COMUNI OMONIMI E AL CENTRO PORTO DEL COMUNE DI CAPRIOLO (BS).

CASTIONE DELLA PRESOLANA

- (1) NUCLEO SPECIALE: INSEDIAMENTO RESIDENZIALE CON POPOLAZIONE NON STABILE.
- (2) FRAZIONE SPECIALE: MONTAGNA DISABITATA.

CASTRO

- (1) CENTRO CONTIGUO AL CENTRO LOVERE DEL COMUNE OMONIMO.
- (2) FRAZIONE SPECIALE: PARTE DI LAGO DIVISO FRA PIU' COMUNI.

CAVERNAGO

- (1) CENTRO CONTIGUO AL CENTRO BETTOLE DEL COMUNE DI CALCINATE.

CAZZANO SANT'ANDREA

- (1) CENTRO CONTIGUO AL CENTRO GANDINO DEL COMUNE OMONIMO.

CENATE SOTTO

- (1) CENTRO CONTIGUO AL CENTRO TRESORE BALNEARIO DEL COMUNE OMONIMO.
- (2) NUCLEO CONTIGUO AL NUCLEO NAZIONALE DEL COMUNE DI TRESORE BALNEARIO.
- (3) NUCLEO CONTIGUO AL NUCLEO OMONIMO DEL COMUNE DI TRESORE BALNEARIO.
- (4) NUCLEO CONTIGUO AL NUCLEO OMONIMO DEL COMUNE DI SAN PAOLO D'ARGON.

CENE

- (1) CENTRO CONTIGUO AI CENTRI PONTE DI CENE E CAZZANIGA DEI COMUNI DI ALBINO E GAZZANIGA.

CHIUDUNO

- (1) CENTRO CONTIGUO AL CENTRO CAROBBIO DEGLI ANGELI DEL COMUNE OMONIMO.

CISANO BERGAMASCO

- (1) CENTRO CONTIGUO AL CENTRO CAPRINO BERGAMASCO DEL COMUNE OMONIMO.
- (2) NUCLEO CONTIGUO AL NUCLEO LEVATA DEL COMUNE DI MONTE MARENZO.

CISERANO

- (1) CENTRO CONTIGUO AL CENTRO VERDELLINO DEL COMUNE OMONIMO.

CLUSONE

- (1) CENTRO CONTIGUO AL CENTRO PARRE DEL COMUNE OMONIMO E AL CENTRO SPIAZZI DEL COMUNE DI PONTE NOSSA.
- (2) NUCLEO CONTIGUO AL NUCLEO DOSSO CISI' DEL COMUNE DI ROVETTA.

COLERE

- (1) CENTRO CONTIGUO AL CENTRO OMONIMO DEL COMUNE DI ANGOLO TERME (BS).
- (2) CENTRO CONTIGUO AL CENTRO OMONIMO DEL COMUNE DI AZZONE.
- (3) FRAZIONE SPECIALE: MONTAGNA DISABITATA.

COLZATE

- (1) CENTRO CONTIGUO AL CENTRO VERTOVA DEL COMUNE OMONIMO.
- (2) FRAZIONE SPECIALE: MONTAGNA DISABITATA.

CORNA IMAGNA

- (1) CENTRO CONTIGUO AI CENTRI BOTTA DEL COMUNE DI LOCATELLO E SELINO BASSO DEL COMUNE DI SANT'OMOBONO IMAGNA.

CORTENUOVA

- (1) NUCLEO CONTIGUO AL NUCLEO OMONIMO DEL COMUNE DI ROMANO DI LOMBARDIA.

COSTA DI MEZZATE

- (1) CENTRO CONTIGUO AL CENTRO BAGNATICA DEL COMUNE OMONIMO.

COSTA VOLPINO

- (1) CENTRO CONTIGUO AI CENTRI LOVERE, ROGNO E PISOGNE (BS) DEI COMUNI OMONIMI.
- (2) FRAZIONE SPECIALE: PARTE DI LAGO DIVISO FRA PIU' COMUNI.

COVO

- (1) CENTRO CONTIGUO AL CENTRO BRADALESCO DEL COMUNE DI ROMANO DI LOMBARDIA.

CREDARO

- (1) CENTRO CONTIGUO AI CENTRI VILLONGO E CASTELLI CALEPIO DEI COMUNI OMONIMI.
- (2) CENTRO CONTIGUO AL CENTRO CELATICA-TOLARI DEL COMUNE DI GANDOSSO.

CURNO

- (1) CENTRO CONTIGUO AI CENTRI BERGAMO, MOZZO, PONTE SAN PIETRO DEI COMUNI OMONIMI.

CUSIO

- (1) FRAZIONE SPECIALE: MONTAGNA DISABITATA.

DOSSENA

- (1) FRAZIONE SPECIALE: MONTAGNA DISABITATA.

ENDINE GAIANO

- (1) CENTRO CONTIGUO AL CENTRO MOT DEL COMUNE DI MONASTEROLO DEL CASTELLO.
- (2) NUCLEO CONTIGUO AL NUCLEO OMONIMO DEL COMUNE DI SOVERE.
- (3) FRAZIONE SPECIALE: PARTE DI LAGO DIVISO CON I COMUNI DI RANZANICO, SPINONE AL LAGO E MONASTEROLO DEL CASTELLO.
- (4) FRAZIONE SPECIALE: LAGO.

ENTRATICO

- (1) CENTRO CONTIGUO AI CENTRI REDONA E CASE MAZZI DEI COMUNI DI TRESORE BALNEARIO E LUZZANA.

ERVE

- (1) FRAZIONE SPECIALE: MONTAGNA DISABITATA.

FARA OLIVANA CON SOLA

- (1) CENTRO CONTIGUO AL CENTRO OMONIMO DEL COMUNE DI ISSO E AL CENTRO CASCINA BETTOLA DEL COMUNE DI CASTEL GABBIANO (CR).

FILAGO

- (1) CENTRO CONTIGUO AL CENTRO MADONE DEL COMUNE OMONIMO.
- (2) NUCLEO SPECIALE: CENTRALE IDROELETTRICA

FINO DEL MONTE

- (1) CENTRO CONTIGUO AI CENTRI ROVETTA DEL COMUNE OMONIMO E POERZA DEL COMUNE DI ONORE.
- (2) FRAZIONE SPECIALE: MONTAGNA DISABITATA.

FIORANO AL SERIO

- (1) CENTRO CONTIGUO AI CENTRI GAZZANIGA E VERTOVA DEI COMUNI OMONIMI.

FOPPOLO

- (1) FRAZIONE SPECIALE: MONTAGNA DISABITATA.

NOTE PER SINGOLO COMUNE

GANDELLINO

(1) FRAZIONE SPECIALE: MONTAGNA DISABITATA.

GANDINO

(1) CENTRO CONTIGUO AI CENTRI PEIA, LEFFE E CAZZANO SANT'ANDREA DEI COMUNI OMONIMI.

GANDOSSO

(1) CENTRO CONTIGUO AL CENTRO FIASCHETTERIA DEL COMUNE DI CREDARO.
(2) NUCLEO SPECIALE: INSEDIAMENTO RESIDENZIALE CON POPOLAZIONE NON STABILE.

GAVERINA TERME

(1) CENTRO CONTIGUO AL CENTRO CASAZZA DEL COMUNE OMONIMO.
(2) NUCLEO SPECIALE: INSEDIAMENTO RESIDENZIALE CON POPOLAZIONE NON STABILE.

GAZZANIGA

(1) CENTRO CONTIGUO AI CENTRI FIORANO AL SERIO E CENE DEI COMUNI OMONIMI.
(2) FRAZIONE SPECIALE: MONTAGNA DISABITATA.

GEROSA

(1) FRAZIONE SPECIALE: MONTAGNA DISABITATA.

GORLAGO

(1) CENTRO CONTIGUO AI CENTRI CAROBBIO DEGLI ANGELI, MONTELLO, TRESORE BALNEARIO DEI COMUNI OMONIMI E AL CENTRO TRIPLOK DEL COMUNE DI SAN PAOLO D'ARGON.

GORLE

(1) CENTRO CONTIGUO AI CENTRI BERGAMO, SERIATE E SCANZOROSCIATE DEI COMUNI OMONIMI E AL CENTRO MARTINELLA DEL COMUNE DI TORRE BOLDONE.

GORNO

(1) FRAZIONE SPECIALE: MONTAGNA DISABITATA.
(2) CENTRO CONTIGUO AL CENTRO VILLA D'ONETA DEL COMUNE DI ONETA.

GRASSOBBIO

(1) CENTRO CONTIGUO AL CENTRO OMONIMO DEL COMUNE DI ZANICA.
(2) CENTRO CONTIGUO AL CENTRO NUOVA BETOSCA DEL COMUNE DI ORIO AL SERIO.

GROMO

(1) FRAZIONE SPECIALE: MONTAGNA DISABITATA.

GRONE

(1) NUCLEO SPECIALE: INSEDIAMENTO RESIDENZIALE CON POPOLAZIONE NON STABILE.

GRUMELLOP DEL MONTE

(1) CENTRO CONTIGUO AL CENTRO TELGATE DEL COMUNE OMONIMO.

ISOLA DI FONDRA

(1) FRAZIONE SPECIALE: MONTAGNA DISABITATA.

ISSO

(1) CENTRO CONTIGUO AL CENTRO OMONIMO DEL COMUNE DI FARA OLIVANA CON SOLA.

LALLIO

(1) CENTRO CONTIGUO AL CENTRO BERGAMO DEL COMUNE OMONIMO.

LEFFE

(1) CENTRO CONTIGUO AI CENTRI GANDINO E PEIA DEI COMUNI OMONIMI.

LENNA

(1) CENTRO CONTIGUO AL CENTRO PIAZZA BREMBANA DEL COMUNE OMONIMO.
(2) FRAZIONE SPECIALE: MONTAGNA DISABITATA.

LOCATELLO

(1) CENTRO CONTIGUO AL CENTRO BRANCILIONE DEL COMUNE DI CORNA IMAGNA.

LOVERE

(1) FRAZIONE SPECIALE: PARTE DI LAGO DIVISO FRA PIU' COMUNI.
(2) CENTRO CONTIGUO AI CENTRI CASTRO E COSTA VOLPINO DEI COMUNI OMONIMI.

LUZZANA

(1) CENTRO CONTIGUO AI CENTRI REDONA DEL COMUNE DI TRESORE BALNEARIO ED ENTRATICO DEL COMUNE OMONIMO.

MADONE

(1) CENTRO CONTIGUO AL CENTRO FILAGO DEL COMUNE OMONIMO.

MAPELLO

(1) CENTRO CONTIGUO AL CENTRO OMONIMO DEI COMUNI DI TERNO D'ISOLA E BONATE SOPRA.
(2) CENTRO CONTIGUO AI CENTRI AMBIVERE E BREMBATE DI SOPRA DEI COMUNI OMONIMI.

MEZZOLDO

(1) FRAZIONE SPECIALE: MONTAGNA DISABITATA.
(2) NUCLEO SPECIALE: INSEDIAMENTO RESIDENZIALE CON POPOLAZIONE NON STABILE.

MOIO DE' CALVI

(1) CENTRO CONTIGUO AL CENTRO VALNEGRA DEL COMUNE OMONIMO.
(2) FRAZIONE SPECIALE: MONTAGNA DISABITATA.

MONASTEROLO DEL CASTELLO

(1) FRAZIONE SPECIALE: PARTE DI LAGO DIVISO CON I COMUNI DI RANZANICO, SPINONE AL LAGO ED ENDINE GAIANO.
(2) CENTRO CONTIGUO AL CENTRO CASAZZA DEL COMUNE OMONIMO.
(3) CENTRO CONTIGUO AL CENTRO SAN FELICE DEL COMUNE DI ENDINE GAIANO.

MONTE MARENZO

(1) NUCLEO CONTIGUO AL NUCLEO BISONE DEL COMUNE DI CISANO BERGAMASCO.

MONTELLO

(1) CENTRO CONTIGUO AL CENTRO GORLAGO DEL COMUNE OMONIMO E AL CENTRO TRIPLOK DEL COMUNE DI SAN PAOLO D'ARGON.

MORNICO AL SERIO

(1) CENTRO CONTIGUO AL CENTRO CASCINA BARACCONI DEL COMUNE DI CALCINATE.

MOZZO

(1) CENTRO CONTIGUO AI CENTRI BERGAMO, CURNO, PONTÉ SAN PIETRO DEI COMUNI OMONIMI E AL CENTRO SCANO AL BREMBO DEL COMUNE DI VALBREMO.

NEMBRO

(1) NUCLEO SPECIALE MONTANO.
(2) CENTRO CONTIGUO AL CENTRO OMONIMO DEL COMUNE DI ALBINO.
(3) CENTRO CONTIGUO AL CENTRO RINNOVATA DEL COMUNE DI VILLA DI SERIO.
(4) CENTRO CONTIGUO AL CENTRO ALZANO LOMBARDO DEL COMUNE OMONIMO.

OLMO AL BREMBO

(1) FRAZIONE SPECIALE: MONTAGNA DISABITATA.

OLTRE IL COLLE

(1) FRAZIONE SPECIALE: MONTAGNA DISABITATA.

OLTRESSENDA ALTA

(1) FRAZIONE SPECIALE: MONTAGNA DISABITATA.

ONETA

(1) FRAZIONE SPECIALE: MONTAGNA DISABITATA.
(2) CENTRO CONTIGUO AL CENTRO CAMPELLO DEL COMUNE DI GORNO.

ONORE

(1) CENTRO CONTIGUO AL CENTRO FINO DEL MONTE DEL COMUNE OMONIMO.
(2) NUCLEO SPECIALE: INSEDIAMENTO RESIDENZIALE CON POPOLAZIONE NON STABILE.

NOTE PER SINGOLO COMUNE

ORIO AL SERIO

- (1) CENTRO CONTIGUO AL CENTRO GRASSOBBIO DEL COMUNE OMONIMO.
- (2) CENTRO CONTIGUO AL CENTRO OMONIMO DEL COMUNE DI BERGAMO.

ORNICA

- (1) FRAZIONE SPECIALE: MONTAGNA DISABITATA.

OSIO SOTTO

- (1) CENTRO CONTIGUO AL CENTRO BREMBATE DEL COMUNE OMONIMO.
- (2) CENTRO CONTIGUO AL CENTRO VERDELLINO DEL COMUNE OMONIMO.

PALADINA

- (1) CENTRO CONTIGUO AI CENTRI ALME' DEL COMUNE OMONIMO, SCANO AL BREMBO E GHIAIE DEL COMUNE DI VALBREMBO.
- (2) NUCLEO CONTIGUO AI NUCLEI OMONIMI DEI COMUNI DI VALBREMBO E BERGAMO.

PALAZZAGO

- (1) CENTRO CONTIGUO AL CENTRO OMONIMO DEL COMUNE DI AMBIVERE E AL CENTRO PONTIDA DEL COMUNE OMONIMO.
- (2) CENTRO CONTIGUO AL CENTRO BARZANA DEL COMUNE OMONIMO.

PARRE

- (1) FRAZIONE SPECIALE: MONTAGNA DISABITATA.
- (2) CENTRO CONTIGUO AL CENTRO VILLA D'OGNA DEL COMUNE OMONIMO.
- (3) CENTRO CONTIGUO AL CENTRO PONTE DELLA SELVA DEL COMUNE DI CLUSONE.

PARZANICA

- (1) FRAZIONE SPECIALE: PARTE DI LAGO DIVISO FRA PIU' COMUNI.

PEDRENGO

- (1) CENTRO CONTIGUO AL CENTRO SERIATE DEL COMUNE OMONIMO.
- (2) CENTRO CONTIGUO AL CENTRO CALVAROLA DEL COMUNE DI SCANZOROSCIATE.

PEIA

- (1) CENTRO CONTIGUO AI CENTRI GANDINO E LEFFE DEI COMUNI OMONIMI.

PIANICO

- (1) CENTRO CONTIGUO AL CENTRO SOVERE DEL COMUNE OMONIMO.

PIARIO

- (1) CENTRO CONTIGUO AL CENTRO XXV APRILE DEL COMUNE DI VILLA D'OGNA.

PIAZZA BREMBANA

- (1) CENTRO CONTIGUO AL CENTRO LENNA DEL COMUNE OMONIMO.
- (2) FRAZIONE SPECIALE: MONTAGNA DISABITATA.

PIAZZATORRE

- (1) FRAZIONE SPECIALE: MONTAGNA DISABITATA.

PONTE NOSSA

- (1) CENTRO CONTIGUO AL CENTRO PONTE DELLA SELVA DEL COMUNE DI CLUSONE.

PONTERANICA

- (1) CENTRO CONTIGUO AI CENTRI SORISOLE E BERGAMO DEI COMUNI OMONIMI.

PONTE SAN PIETRO

- (1) CENTRO CONTIGUO AI CENTRI BREMBATE DI SOPRA, MOZZO, CURNO, PRESEZZO DEI COMUNI OMONIMI E AL CENTRO SCANO AL BREMBO DEL COMUNE DI VALBREMBO.

PONTIDA

- (1) CENTRO CONTIGUO AL CENTRO CERCHIERA DEI COMUNI DI AMBIVERE E PALAZZAGO.

PONTIROLO NUOVO

- (1) CENTRO CONTIGUO AL CENTRO CANONICA D'ADDA DEL COMUNE OMONIMO.
- (2) NUCLEO CONTIGUO AL NUCLEO ALBERGO TIGLI DEL COMUNE DI CANONICA D'ADDA.

PREDORE

- (1) FRAZIONE SPECIALE: PARTE DI LAGO DIVISO FRA PIU' COMUNI.

PREMOLO

- (1) FRAZIONE SPECIALE: MONTAGNA DISABITATA.

PRESEZZO

- (1) CENTRO CONTIGUO AL CENTRO GHIAIE DEL COMUNE DI BONATE SOPRA E AL CENTRO PONTE SAN PIETRO DEL COMUNE OMONIMO.

RANICA

- (1) CENTRO CONTIGUO AL CENTRO TORRE BOLDONE DEL COMUNE OMONIMO.
- (2) CENTRO CONTIGUO AI CENTRI TORRE BOLDONE E ALZANO LOMBARDO DEI COMUNI OMONIMO.

RANZANICO

- (1) FRAZIONE SPECIALE: PARTE DI LAGO DIVISO CON I COMUNI DI ENDINE GAIANO, MONASTEROLO DEL CASTELLO E SPINONE AL LAGO.

RIVA DI SOLTÒ

- (1) FRAZIONE SPECIALE: PARTE DI LAGO DIVISO FRA PIU' COMUNI.

ROGNO

- (1) CENTRO CONTIGUO AL CENTRO BESSIMO SUPERIORE DEL COMUNE DI DARFO BOARIO TERME (BS) E AL CENTRO COSTA VOLPINO DEL COMUNE OMONIMO.

ROMANO DI LOMBARDIA

- (1) CENTRO CONTIGUO AL CENTRO COVO DEL COMUNE OMONIMO.
- (2) NUCLEO CONTIGUO AL NUCLEO OMONIMO DEL COMUNE DI CORTENUOVA.

RONCOBELLO

- (1) FRAZIONE SPECIALE: MONTAGNA DISABITATA.

RONCOLA

- (1) CENTRO CONTIGUO AL CENTRO OMONIMO DEL COMUNE DI ALMENNO SAN BARTOLOMEO.

ROVETTA

- (1) CENTRO CONTIGUO AL CENTRO FINO DEL MONTE DEL COMUNE OMONIMO.
- (2) NUCLEO CONTIGUO AL NUCLEO DOSSO CASCI' DEL COMUNE DI CLUSONE.
- (3) FRAZIONE SPECIALE: MONTAGNA DISABITATA.

SAN GIOVANNI BIANCO

- (1) FRAZIONE SPECIALE: MONTAGNA DISABITATA.

SAN PAOLO D'ARGON

- (1) CENTRO CONTIGUO AI CENTRI GORLAGO E MONTELO DEI COMUNI OMONIMI.
- (2) NUCLEO CONTIGUO AL NUCLEO OMONIMO DEL COMUNE DI CENATE SOTTO.

SAN PELLEGRINO TERME

- (1) FRAZIONE SPECIALE: MONTAGNA DISABITATA.
- (2) CENTRO TEMPORANEO.
- (3) NUCLEO SPECIALE MONTANO.

SANTA BRIGIDA

- (1) FRAZIONE SPECIALE: MONTAGNA DISABITATA.
- (2) NUCLEO SPECIALE MONTANO.

SANT'OMOBONO IMAGNA

- (1) CENTRO CONTIGUO AL CENTRO BRANCILIONE DEL COMUNE DI CORNA IMAGNA.

SARNICO

- (1) FRAZIONE SPECIALE: PARTE DI LAGO DIVISO FRA PIU' COMUNI.

SCANZOROSCIATE

- (1) CENTRO CONTIGUO AL CENTRO PEDRENGO DEL COMUNE OMONIMO.
- (2) CENTRO CONTIGUO AI CENTRI VILLA DI SERIO E GORLE DEI COMUNI OMONIMI.

NOTE PER SINGOLO COMUNE

SCHILPARIO

(1) FRAZIONE SPECIALE: MONTAGNA DISABITATA.

SEDRINA

(1) CENTRO CONTIGUO AL CENTRO CAMPANA DEL COMUNE DI VILLA D'ALME'.

SELVINO

(1) CENTRO CONTIGUO AI CENTRI AVIATICO E AMA DEL COMUNE DI AVIATICO.

SERIATE

(1) CENTRO CONTIGUO AL CENTRO OMONIMO DEL COMUNE DI BAGNATICA E AL CENTRO PALAZZINA VECCHIA DEL COMUNE DI CALCINATE.
 (2) CENTRO CONTIGUO AI CENTRI BERGAMO E PORTICO CALEPPIO DEL COMUNE DI BERGAMO; ISOLA E PALAZZO DEL COMUNE DI PEDRENGO; BRUSAPORTO E GORLE DEI COMUNI OMONIMI.

SERINA

(1) FRAZIONE SPECIALE: MONTAGNA DISABITATA.

SOLTO COLLINA

(1) FRAZIONE SPECIALE: PARTE DI LAGO DIVISO FRA PIU' COMUNI.
 (2) NUCLEO SPECIALE: INSEDIAMENTO RESIDENZIALE CON POPOLAZIONE NON STABILE.

SORISOLE

(1) CENTRO CONTIGUO AL CENTRO PONTERANICA DEL COMUNE OMONIMO.

SOVERE

(1) CENTRO CONTIGUO AL CENTRO PIANICO DEL COMUNE OMONIMO.
 (2) NUCLEO CONTIGUO AL NUCLEO OMONIMO DEL COMUNE DI ENDINE GAIANO.

SPINONE AL LAGO

(1) FRAZIONE SPECIALE: PARTE DI LAGO DIVISO CON I COMUNI DI RANZANICO, ENDINE-GAIANO E MONASTEROLO DEL CASTELLO.

STEZZANO

(1) CENTRO CONTIGUO AL CENTRO AZZANO SAN PAOLO DEL COMUNE OMONIMO.

TALEGGIO

(1) FRAZIONE SPECIALE: MONTAGNA DISABITATA.

TAVERNOLA BERGAMASCA

(1) FRAZIONE SPECIALE: PARTE DI LAGO DIVISO FRA PIU' COMUNI.

TELGATE

(1) CENTRO CONTIGUO AL CENTRO GRUMELLO DEL MONTE DEL COMUNE OMONIMO.

TERNO D'ISOLA

(1) CENTRO CONTIGUO AL CENTRO OMONIMO DEI COMUNI DI MAPELLO E BONATE SOPRA.

TORRE BOLDONE

(1) CENTRO CONTIGUO AI CENTRI BERGAMO E GORLE DEI COMUNI OMONIMI.
 (2) CENTRO CONTIGUO AI CENTRI RANICA, LA PATTA DEL COMUNE DI RANICA E BERGAMO DEL COMUNE OMONIMO.
 (3) NUCLEO SPECIALE: CASA DI CURA.

TORRE DE BUSI

(1) CENTRO CONTIGUO AL CENTRO COLLE DI SOGNO DEL COMUNE DI CARENNO.

TRESCORE BALNEARIO

(1) CENTRO CONTIGUO AL CENTRO ENTRATICO DEL COMUNE OMONIMO E AL CENTRO CASE MAZZI DEL COMUNE DI LUZZANA.
 (2) CENTRO CONTIGUO AI CENTRI GORLAGO E CENATE SOTTO DEI COMUNI OMONIMI.
 (3) NUCLEO CONTIGUO AL NUCLEO OMONIMO E AL NUCLEO CASCINA AMMELLINA DEL COMUNE CENATE SOTTO.

TREVILOLO

(1) CENTRO CONTIGUO AL CENTRO BERGAMO DEL COMUNE OMONIMO.

VALBONDIONE

(1) FRAZIONE SPECIALE: LAGO DEL BARBELLINO E MINORI.
 (2) FRAZIONE SPECIALE: MONTAGNA DISABITATA.

VALBREMBO

(1) CENTRO CONTIGUO AL CENTRO PALADINA DEL COMUNE OMONIMO.
 (2) CENTRO CONTIGUO AI CENTRI PALADINA, PONTE SAN PIETRO, MOZZO E BREMBATE SOPRA DEI COMUNI OMONIMI.
 (3) NUCLEO CONTIGUO AI NUCLEI OMONIMI DEI COMUNI DI PALADINA E BERGAMO.
 (4) NUCLEO SPECIALE: CONVENTO.
 (5) NUCLEO CONTIGUO AL NUCLEO VALBREMBO DEL COMUNE DI BERGAMO .

VALGOGLIO

(1) FRAZIONE SPECIALE: MONTAGNA DISABITATA.
 (2) FRAZIONE SPECIALE: LAGHI.

VALLEVE

(1) FRAZIONE SPECIALE: MONTAGNA DISABITATA.

VALNEGRA

(1) CENTRO CONTIGUO AL CENTRO MOIO DE' CALVI DEL COMUNE OMONIMO.

VALESCCA

(1) FRAZIONE SPECIALE: MONTAGNA DISABITATA.

VALTORTA

(1) FRAZIONE SPECIALE: MONTAGNA DISABITATA.

VEDESETA

(1) FRAZIONE SPECIALE: MONTAGNA DISABITATA.

VERCURAGO

(1) FRAZIONE SPECIALE: PARTE DI LAGO DIVISO FRA PIU' COMUNI.
 (2) CENTRO CONTIGUO AL CENTRO CALOLZIOCORTE DEL COMUNE OMONIMO.

VERDELLINO

(1) CENTRO CONTIGUO AI CENTRI CISERANO E VERDELLO DEI COMUNI OMONIMI, NIDO E RIO ISOLO DEL COMUNE DI OSIO SOTTO.

VERDELLO

(1) CENTRO CONTIGUO AL CENTRO VERDELLINO DEL COMUNE OMONIMO.

VERTOVA

(1) FRAZIONE SPECIALE: MONTAGNA DISABITATA.
 (2) CENTRO CONTIGUO AI CENTRI COLZATE E FIORANO AL SERIO DEI COMUNI OMONIMI.

VIGANO SAN MARTINO

(1) CENTRO CONTIGUO AI CENTRI BORGO DI TERZO E BERZO SAN FERMO DEI COMUNI OMONIMI.

VIGOLO

(1) NUCLEO SPECIALE: INSEDIAMENTO RESIDENZIALE CON POPOLAZIONE NON STABILE.

VILLA D'ADDA

(1) SPECCHIO D'ACQUA IN CONTESTAZIONE CON IL COMUNE DI IMBERSAGO (CO).

VILLA D'ALME'

(1) CENTRO CONTIGUO AL CENTRO BOTTA DEL COMUNE DI SEDRINA.
 (2) CENTRO CONTIGUO AL CENTRO ALME' DEL COMUNE OMONIMO.

VILLA DI SERIO

(1) CENTRO CONTIGUO AL CENTRO GAVARNO RINNOVATA DEL COMUNE DI NEMBRO.
 (2) CENTRO CONTIGUO AL CENTRO SCANZOROSCIATE DEL COMUNE OMONIMO.

NOTE PER SINGOLO COMUNE**VILLA D'OGNA**

- (1) CENTRO CONTIGUO AL CENTRO VALZELLA DEL COMUNE DI ARDESIO.
- (2) CENTRO CONTIGUO AI CENTRI SANT'ALBERTO-GRUMELLA E MARTORASCO DEL COMUNE DI PARRE
- (3) CENTRO CONTIGUO AL CENTRO PIARIO DEL COMUNE OMONIMO.

VILLONGO

- (1) CENTRO CONTIGUO AL CENTRO CREDARO DEL COMUNE OMONIMO.

VILMINORE DI SCALVE

- (1) FRAZIONE SPECIALE: MONTAGNA DISABITATA.

ZANICA

- (1) CENTRO CONTIGUO AL CENTRO OMONIMO DEL COMUNE DI GRASSOBBIO.

COSTA DI SERINA

- (1) FRAZIONE SPECIALE: MONTAGNA DISABITATA.

ALGUA

- (1) CENTRO CONTIGUO AL CENTRO OMONIMO DEL COMUNE DI BRACCA.
- (2) ISOLA AMMINISTRATIVA.

CORNALBA

- (1) FRAZIONE SPECIALE: MONTAGNA DISABITATA.

MEDOLAGO


- (1) CENTRO CONTIGUO AL CENTRO SOLZA DEL COMUNE OMONIMO.

SOLZA

- (1) CENTRO CONTIGUO AI CENTRI CALUSCO D'ADDA E MEDOLAGO DEI COMUNI OMONIMI.

tavole

PROVINCIA DI BRESCIA



**TAV. 1 - Superficie territoriale e densità - Numero delle frazioni geografiche, dei centri e dei nuclei
Popolazione residente per tipo di località abitata**

Codice dei Comuni	COMUNI	Superficie territoriale km ²	Popolazione residente	Densità ab/km ²	FRAZIONI GEOGRAFICHE numero	LOCALITÀ ABITATE					
						Centri			Nuclei		Case sparse
						Numero	Popolazione	% su popolazione residente	Numero	Popolazione	Popolazione
001	ACQUAFREDDA	9,29	1.173	126	1	1	1.094	93	—	—	79
002	ADRO	14,27	5.809	407	1	4	5.584	96	—	—	225
003	AGNOSINE	13,65	1.691	124	2	2	1.392	82	3	139	160
004	ALFIANELLO	13,63	2.166	159	1	1	1.779	82	1	190	197
005	ANFO	23,17	480	21	2	1	431	90	—	—	49
006	ANGOLO TERME	30,70	2.525	82	2	5	2.444	97	3	81	—
007	ARTOGNE	21,29	2.823	133	1	3	2.261	80	5	127	435
008	AZZANO MELLA	10,55	1.463	139	1	1	1.295	89	4	109	59
009	BAGNOLO MELLA	31,29	10.738	343	1	1	9.626	90	10	285	827
010	BAGOLINO	109,69	4.209	38	3	2	3.658	87	2	44	507
011	BARBARIGA	11,39	1.894	166	1	2	1.834	97	1	14	46
012	BARGHE	5,45	903	166	1	1	847	94	1	32	24
013	BASSANO BRESCIANO	9,56	1.447	151	1	1	1.447	100	—	—	—
014	BEDIZZOLE	26,39	7.289	276	1	7	5.860	80	10	750	679
015	BERLINGO	4,57	1.595	349	1	2	1.588	100	—	—	7
016	BERZO DEMO	15,99	1.909	119	1	3	1.790	94	4	107	12
017	BERZO INFERIORE	21,92	1.770	81	1	1	1.761	99	—	—	9
018	BIENNO	30,97	3.468	112	1	1	3.324	96	—	—	144
019	BIONE	17,56	1.245	71	1	2	1.011	81	1	48	186
020	BORGO SAN GIACOMO	29,40	4.276	145	1	5	4.042	95	—	—	234
021	BORGOSATOLLO	8,43	6.813	808	1	1	6.343	93	4	383	87
022	BORNO	30,64	2.754	90	3	2	2.550	93	3	169	35
023	BOTTICINO	18,59	8.954	482	1	2	8.308	93	5	294	352
024	BOVEGNO	47,46	2.474	52	1	2	1.496	60	4	228	750
025	BOVEZZO	6,40	6.106	954	1	1	6.106	100	—	—	—
026	BRANDICO	8,43	841	100	1	1	696	83	1	108	37
027	BRAONE	12,37	591	48	2	2	591	100	—	—	—
028	BRENO	58,79	5.792	99	3	3	4.978	86	4	383	431
029	BRESCIA	90,68	206.661	2.279	1	3	205.065	99	20	487	1.109
030	BRIONE	6,89	412	60	2	1	284	69	3	111	17
031	CAINO	17,28	1.417	82	1	1	1.417	100	—	—	—
032	CALCINATO	33,39	8.606	258	1	2	7.203	84	14	659	744
033	CALVAGESE DELLA RIVIERA	11,78	1.866	158	1	2	1.526	82	3	195	145
034	CALVISANO	45,14	6.508	144	2	4	4.560	70	3	134	1.814
035	CAPO DI PONTE	18,53	2.378	128	1	2	2.269	95	—	—	109
036	CAPOVALLE	23,07	603	26	1	1	562	93	—	—	41
037	CAPRIANO DEL COLLE	13,99	2.838	203	1	1	2.505	88	2	80	253
038	CAPRIOLO	10,95	7.182	656	1	2	6.626	92	3	134	422
039	CARPENDOLO	30,12	8.996	299	1	1	7.943	88	1	134	919
040	CASTEGNATO	9,26	4.381	473	1	1	4.184	96	6	197	—
041	CASTELCOVATI	6,19	4.456	720	1	1	4.414	99	—	—	42
042	CASTEL MELLA	7,45	4.512	606	1	2	4.479	99	—	—	33
043	CASTENEDOLO	26,23	8.232	314	1	3	6.785	82	12	643	804
044	CASTO	21,41	1.597	75	1	3	1.181	74	3	326	90
045	CASTREZZATO	13,70	4.395	321	1	1	3.872	88	5	274	249
046	CAZZAGO SAN MARTINO	22,14	8.193	370	1	3	7.174	88	8	505	514
047	CEDEGOLO	11,77	1.496	127	2	1	1.470	98	1	26	—
048	CELLATICA	6,50	3.778	581	2	4	3.589	95	3	69	120
049	CERVENO	21,68	598	28	2	1	598	100	—	—	—
050	CETO	32,43	1.608	50	2	3	1.178	73	4	325	105
051	CEVO	35,24	1.259	36	4	2	1.153	92	2	82	24
052	CHIARI	38,02	16.476	433	1	1	13.214	80	3	147	3.115
053	CIGOLE	9,98	1.430	143	1	1	1.307	91	—	—	123
054	CIMBERGO	26,33	666	25	2	1	644	97	—	—	22
055	CIVIDATE CAMUNO	3,38	2.534	750	1	2	2.524	100	—	—	10
056	COCCAGLIO	11,96	6.028	504	1	1	5.510	91	4	62	456
057	COLLEBEATO	5,34	3.605	675	1	1	3.522	98	2	51	32
058	COLLIO	53,53	2.411	45	1	2	1.706	71	3	79	626
059	COLOGNE	13,83	5.094	368	1	1	4.479	88	2	205	410
060	COMEZZANO-CIZZAGO	15,63	2.057	132	1	1	1.698	83	5	161	198
061	CONCESIO	19,14	12.182	636	1	2	11.539	95	3	188	455
062	CORTE FRANCA	13,89	4.683	337	1	4	4.098	88	2	63	522
063	CORTENO GOLGI	82,58	2.185	26	2	7	1.992	91	3	172	21
064	CORZANO	12,26	933	76	1	2	738	79	2	164	31
065	DARFO BOARIO TERME	36,20	12.926	357	2	2	12.624	98	3	95	207
066	DELLO	23,49	3.714	158	1	4	3.474	94	1	38	202
067	DESENZANO DEL GARDA	60,10	20.020	333	2	3	18.190	91	8	683	1.147
068	EDOLO	89,44	4.485	50	4	2	4.209	94	1	66	210
069	ERBUSCO	16,25	5.882	362	1	4	5.347	91	2	108	427
070	ESINE	30,30	4.112	136	1	3	3.886	95	2	124	102
071	FIESSE	16,15	1.794	111	1	2	1.426	79	1	98	270
072	FLERO	9,87	5.932	601	1	2	5.828	98	2	65	39
073	GAMBARA	29,36	4.206	143	1	2	3.391	81	5	172	643
074	GARDONE RIVIERA	20,62	2.463	119	2	2	2.068	84	2	265	130
075	GARDONE VAL TROMPIA	26,73	11.787	441	1	2	11.298	96	1	386	103
076	GARGNANO	78,28	3.304	42	3	6	3.036	92	3	108	160
077	GAVARDO	29,58	8.683	294	1	3	7.715	89	7	448	520
078	GHEDI	60,72	12.750	210	1	1	10.699	84	6	404	1.647
079	GIANICO	13,26	1.638	124	1	1	1.560	95	—	—	78

segue TAV. 1 - Superficie territoriale e densità - Numero delle frazioni geografiche, dei centri e dei nuclei
Popolazione residente per tipo di località abitata

Codice dei Comuni	COMUNI	Superficie territoriale km ²	Popolazione residente	Densità ab/km ²	FRAZIONI GEOGRAFICHE numero	LOCALITÀ ABITATE					
						Centri			Nuclei		Case sparse Popolazione
						Numero	Popolazione	% su popolazione residente	Numero	Popolazione	
080	GOTTOLENGO	29,14	4.347	149	1	1	3.458	80	5	133	756
081	GUSSAGO	25,02	11.508	460	1	3	10.449	91	7	523	536
082	IDRO	22,51	1.415	63	2	3	1.319	93	1	23	73
083	INCUDINE	20,23	487	24	3	1	487	100	—	—	—
084	IRMA	4,98	173	35	1	1	173	100	—	—	—
085	ISEO	25,54	7.797	305	2	5	7.237	93	3	135	425
086	ISORELLA	15,35	3.015	196	1	1	2.466	82	—	—	549
087	LAVENONE	31,87	695	22	1	1	569	82	1	57	69
088	LENO	58,64	10.537	180	1	4	8.871	84	16	485	1.181
089	LIMONE SUL GARDA	26,20	989	38	2	1	910	92	—	—	79
090	LODRINO	16,45	1.318	80	1	2	1.257	95	—	—	61
091	LOGRATO	12,34	2.630	213	1	1	2.315	88	2	134	181
092	LONATO	70,55	10.622	151	2	4	6.759	64	22	2.177	1.686
093	LONGHENA	3,39	516	152	1	1	516	100	—	—	—
094	LOSINE	6,27	598	95	1	1	571	95	—	—	27
095	LOZIO	23,89	608	25	2	2	462	76	2	142	4
096	LUMEZZANE	31,51	23.868	757	1	1	23.691	99	—	—	177
097	MACLODIO	5,09	868	171	1	1	728	84	1	23	117
098	MAGASA	19,18	344	18	1	1	314	91	1	30	—
099	MAIRANO	11,59	1.991	172	1	2	1.874	94	1	17	100
100	MALEGNO	7,00	2.137	305	1	1	2.097	98	—	—	40
101	MALONNO	30,78	3.389	110	2	4	2.982	88	7	357	50
102	MANERBA DEL GARDA	28,96	2.732	94	2	2	1.322	48	5	385	1.025
103	MANERBIO	27,82	11.961	430	1	1	11.255	94	9	239	467
104	MARCHENO	22,73	3.765	166	1	2	3.477	92	2	288	—
105	MARMENTINO	18,06	728	40	1	3	704	97	1	7	17
106	MARONE	22,95	3.130	136	2	1	2.194	70	3	901	35
107	MAZZANO	15,63	6.910	442	1	3	6.439	93	9	380	91
108	MILZANO	8,52	1.310	154	1	1	1.251	95	—	—	59
109	MONIGA DEL GARDA	9,40	1.219	130	2	1	794	65	4	121	304
110	MONNO	30,70	619	20	2	1	614	99	—	—	5
111	MONTE ISOLA	12,79	1.868	146	2	4	1.473	79	5	395	—
112	MONTICELLI BRUSATI	10,73	2.335	218	1	3	1.781	76	4	376	178
113	MONTICHIARI	81,19	15.339	189	1	3	11.646	76	28	1.625	2.068
114	MONTIRONE	10,48	2.617	250	1	1	1.867	71	6	228	522
115	MURA	12,43	737	59	1	2	567	77	3	127	43
116	MUSCOLINE	10,09	1.299	129	1	2	556	43	10	696	47
117	NAVE	27,12	9.413	347	1	1	8.653	92	—	—	760
118	NIARDO	22,31	1.487	67	2	2	1.487	100	—	—	—
119	NUVOLENTI	7,44	2.892	389	1	1	2.526	87	3	74	292
120	NUVOLERA	13,19	2.617	198	2	2	2.252	86	7	234	131
121	ODOLO	6,49	1.948	300	1	1	1.916	98	—	—	32
122	OFFLAGA	22,88	2.860	125	1	3	2.565	90	1	21	274
123	OME	9,91	2.481	250	1	1	2.064	83	5	325	92
124	ONO SAN PIETRO	13,94	895	64	2	1	895	100	—	—	—
125	ORZINUOVI	48,10	10.071	209	1	5	8.755	87	6	158	1.158
126	ORZIVECCHI	9,98	2.073	208	1	1	1.878	91	2	96	99
127	OSPITALETTO	8,54	8.621	1.009	1	1	8.491	98	1	41	89
128	OSSIMO	14,83	1.315	89	2	2	1.308	99	1	4	3
129	PADENGHE SUL GARDA	20,42	2.418	118	2	1	2.171	90	4	142	105
130	PADERNO FRANCIACORTA	5,58	2.548	457	1	1	2.317	91	2	42	189
131	PAISCO LOVENO	35,96	537	15	2	1	404	75	4	133	—
132	PAITONE	7,95	1.381	174	1	1	1.212	88	3	163	6
133	PALAZZOLO SULL'OGLIO	23,06	16.766	727	1	1	14.541	87	7	319	1.906
134	PARATICO	6,08	2.933	482	2	1	2.811	96	—	—	122
135	PASPARDO	10,32	827	80	2	1	827	100	—	—	—
136	PASSIRANO	13,89	4.870	351	1	4	4.216	87	6	234	420
137	PAVONE DEL MELLA	11,74	2.402	205	1	1	2.216	92	—	—	186
139	PERTICA ALTA	20,88	706	34	1	4	541	77	2	87	78
140	PERTICA BASSA	30,41	815	27	1	4	773	95	—	—	42
141	PEZZAZE	21,95	1.595	73	1	2	1.290	81	3	90	215
142	PIAN CAMUNO	11,08	3.318	299	1	5	2.923	88	3	128	267
206	PIANCOGNO	13,61	3.418	251	1	1	3.347	98	1	68	3
143	PISOGNE	47,96	7.719	161	2	7	6.757	88	6	212	750
144	POLAVENO	9,18	1.744	190	1	3	1.355	78	5	214	175
145	POLPENAZZE DEL GARDA	9,08	1.379	152	2	2	1.112	81	2	99	168
146	POMPIANO	15,22	3.018	198	1	3	2.876	95	—	—	142
147	PONCARALE	12,63	3.019	239	1	1	2.561	85	6	200	258
148	PONTE DI LEGNO	100,74	2.112	21	5	3	2.068	98	1	2	42
149	PONTEVICCO	29,21	6.327	217	1	4	5.642	89	4	207	478
150	PONTOGLIO	11,22	5.731	511	1	1	4.894	85	3	71	766
151	POZZOLENGO	21,37	2.423	113	1	1	1.514	62	11	269	640
152	PRALBOINO	17,19	2.551	148	1	1	2.304	90	3	65	182
153	PRESEGLIE	11,40	1.342	118	1	2	1.193	89	2	104	45
154	PRESTINE	16,06	484	30	1	1	484	100	—	—	—
155	PREVALLE	9,86	4.014	407	1	1	3.845	96	1	43	126
156	PROVAGLIO D'ISEO	16,34	4.790	293	1	3	3.913	82	6	539	338
157	PROVAGLIO VAL SABBIA	14,87	824	55	1	2	398	48	5	384	42
158	PUEGNAGO SUL GARDA	10,87	1.729	159	1	4	1.281	74	2	115	333

segue TAV. 1 - Superficie territoriale e densità - Numero delle frazioni geografiche, dei centri e dei nuclei
Popolazione residente per tipo di località abitata

Codice dei Comuni	COMUNI	Superficie territoriale km ²	Popolazione residente	Densità ab/km ²	FRAZIONI GEOGRAFICHE numero	LOCALITÀ ABITATE					
						Centri			Nuclei		Case sparse
						Numero	Popolazione	% su popolazione residente	Numero	Popolazione	Popolazione
159	QUINZANO D'OGGIO	21,49	5.663	264	1	1	5.363	95	5	112	188
160	REMEDELLO	21,60	2.759	128	1	2	2.280	83	1	42	437
161	REZZATO	18,24	10.644	584	1	1	10.417	98	1	31	196
162	ROCCAFRANCA	19,47	2.988	153	1	2	2.535	85	1	31	422
163	RODENGO-SAIANO	12,84	4.533	353	1	1	3.645	80	6	594	294
164	ROE' VOLCIANO	5,75	3.560	619	1	2	3.363	94	1	25	172
165	RONCADÉLLE	9,19	5.443	592	1	3	5.244	96	1	48	151
166	ROVATO	26,26	13.082	498	1	7	12.018	92	19	841	223
167	RUDIANO	9,84	3.993	406	1	1	3.606	90	1	21	366
168	SABBIO CHIESE	18,61	2.733	147	1	2	2.595	95	2	60	78
169	SALE MARASINO	16,32	2.924	179	2	1	2.681	92	1	51	192
170	SALO'	29,75	10.169	342	2	3	9.082	89	3	293	794
171	SAN FELICE DEL BENACO	26,52	2.289	86	3	1	2.112	92	—	—	177
172	SAN GERVASIO BRESCIANO	10,52	1.292	123	1	1	1.141	88	1	113	38
138	SAN PAOLO	18,67	3.223	173	1	2	2.989	93	1	80	154
173	SAN ZENO NAVIGLIO	6,15	3.118	507	1	1	2.766	89	4	333	19
174	SAREZZO	17,55	10.822	617	1	1	10.768	100	1	54	—
175	SAVIORE DELL'ADAMELLO	83,01	1.572	19	3	3	1.522	97	2	50	—
176	SELLERO	13,94	1.561	112	1	2	1.467	94	—	—	94
177	SENIGA	13,64	1.682	123	1	2	1.412	84	5	200	70
178	SERLE	18,47	2.824	153	1	3	2.434	86	6	264	126
179	SIRMIONE	33,88	4.511	133	2	2	4.032	89	4	301	178
180	SOIANO DEL LAGO	5,77	731	127	1	1	624	85	—	—	107
181	SONICO	60,29	1.383	23	3	4	1.353	98	2	25	5
182	SULZANO	10,63	1.282	121	2	3	1.045	82	1	92	145
183	TAVERNOLE SUL MELLA	19,83	1.341	68	2	3	1.128	84	2	152	61
184	TEMU'	43,02	1.116	26	3	2	1.116	100	—	—	—
185	TIGNALE	48,42	1.246	26	2	5	1.059	85	2	9	178
186	TORBOLE CASAGLIA	13,27	3.595	271	1	1	3.248	90	3	126	221
187	TOSCOLANO-MADERNO	56,73	6.754	119	2	3	6.390	95	5	174	190
188	TRAVAGLIATO	17,68	8.908	504	1	1	8.666	97	3	177	65
189	TREMOSINE	72,39	1.884	26	2	7	1.631	87	6	199	54
190	TRENZANO	20,03	4.036	201	1	1	3.732	92	2	85	219
191	TREVISO BRESCIANO	17,83	583	33	1	1	336	58	1	174	73
192	URAGO D'OGGIO	10,64	2.856	268	1	1	2.426	85	1	36	394
193	VALLIO TERME	15,05	943	63	1	2	832	88	1	57	54
194	VALVESTINO	31,12	498	16	2	4	429	86	2	52	17
195	VEROLANUOVA	25,85	7.210	279	1	3	6.775	94	3	92	343
196	VEROLAVECCHIA	20,99	3.545	169	1	2	3.258	92	2	73	214
197	VESTONE	12,93	4.018	311	1	1	3.779	94	—	—	239
198	VEZZA D'OGGIO	53,58	1.426	27	3	1	1.264	89	3	161	1
199	VILLA CARCINA	14,44	9.684	671	1	1	9.673	100	—	—	11
200	VILLACHIARA	16,78	1.177	70	1	2	824	70	4	257	96
201	VILLANUOVA SUL CLISI	9,12	4.349	477	1	3	4.174	96	4	120	55
202	VIONE	35,63	1.002	28	3	3	1.002	100	—	—	—
203	VISANO	11,21	1.477	132	1	1	1.182	80	2	61	234
204	VOBARNO	53,20	7.579	142	1	9	7.209	95	6	280	90
205	ZONE	19,59	1.101	56	1	2	1.097	100	—	—	4
	PROVINCIA	4.782,47	1.017.093	213	283	441	929.640	91	629	33.057	54.396

TAV. 2 - Altitudine e popolazione residente dei Comuni, delle frazioni geografiche e delle località abitate

COMUNI FRAZIONI GEOGRAFICHE LOCALITÀ ABITATE	Altitudine m	Popolazione residente	COMUNI FRAZIONI GEOGRAFICHE LOCALITÀ ABITATE	Altitudine m	Popolazione residente	COMUNI FRAZIONI GEOGRAFICHE LOCALITÀ ABITATE	Altitudine m	Popolazione residente
ACQUAFREDDA	60/47	1.173	acquebone	662	15	<i>case sparse</i>	—	—
ACQUAFREDDA	60/47	1.173	ca del'oi	204	16	BEDIZOLE	208/135	7.289
ACQUAFREDDA*	55	1.094	dosso inferiore	850	19	BEDIZOLE	208/135	7.289
<i>case sparse</i>	—	79	marochello	609	43	BELGIOIOSO (1)	160	60
ADRO	651/200	5.809	plagne	382	34	CAMPAGNOLA	141	462
ADRO	651/200	5.809	<i>case sparse</i>	—	435	MACESINA	189	132
ADRO*	271	4.810	AZZANO MELLA	106/84	1.463	PALAZZINA (1)	150	22
FORNACI-QUATTROVIE (1)	208	255	AZZANO MELLA*	95	1.295	PIAZZA*	184	4.842
TORBIATO	240	448	cizzanello	102	17	PONTENOVE	151	168
ZOCCO (2)	209	71	micchela-belvedere	88	28	SAN VITO	162	174
<i>case sparse</i>	—	225	nigolina	100	24	badia	184	23
AGNOSINE	1.000/320	1.691	pontegatello	97	40	bagatte	158	44
AGNOSINE	1.000/320	1.525	<i>case sparse</i>	—	59	bettoletto	161	137
AGNOSINE*	465	1.323	BAGNOLO MELLA	98/73	10.738	bussago	164	108
casale	615	21	BAGNOLO MELLA	98/73	10.738	ca' del biscio	144	22
sant'andrea	550	81	BAGNOLO MELLA*	85	9.626	cantrina	197	106
<i>case sparse</i>	—	100	canello	81	16	fenilazzo	149	19
BINZAGO	802/425	166	cascina monfana	92	22	monteroseo	168	74
BINZAGO	625	69	cascina rosa	92	30	salago	150	77
san lino	531	37	casino della rosa	94	18	san tommaso	158	140
<i>case sparse</i>	—	60	coleretto	84	37	<i>case sparse</i>	—	679
ALFIANELLO	56/38	2.166	colombaie averoldi	81	42	BERLINGO	133/118	1.595
ALFIANELLO	56/38	2.166	consolina	83	51	BERLINGO	133/118	1.595
ALFIANELLO*	48	1.779	feniletto migliorati	90	28	BERLINGHETTO	127	476
villaggio europa	52	190	godì carboni	84	18	BERLINGO*	121	1.112
<i>case sparse</i>	—	197	lama febbrari	82	23	<i>case sparse</i>	—	7
ANFO	1.803/368	480	<i>case sparse</i>	—	827	BERZO DEMO	2.481/440	1.909
ANFO	1.803/368	480	BAGOLINO	2.583/38	4.209	BERZO	2.481/440	1.909
ANFO*	400	431	BAGOLINO*	778	2.440	BERZO*	790	655
<i>case sparse</i>	—	49	PONTE CAFFARO (1)	379	1.218	DEMO	600	829
LAGO D'IDRO (1)	368	—	cerreto	867	18	MONTE	873	306
ANGOLO TERME	1.879/300	2.525	valle dorizzo	1.000	26	bettolino (1)	500	17
ANGOLO TERME	1.879/300	2.525	<i>case sparse</i>	—	507	forno allione (2)	466	26
ANFURRO	727	270	LAGO D'IDRO (2)	368	—	palazzina	694	21
ANGOLO TERME*	426	1.401	MONTE BREALONE (3)	2.583/1.300	—	saletto	455	43
CANTONIERA PRESOLANA (1)	1.375	18	BARBARIGA	89/74	1.894	<i>case sparse</i>	—	12
MAZZUNNO	380	428	BARBARIGA	89/74	1.894	BERZO INFERIORE	2.160/300	1.770
TERZANO	430	327	BARBARIGA*	81	1.398	BERZO INFERIORE	2.160/300	1.770
località' bilinghera	508	27	FRONTIGNANO	87	436	BERZO INFERIORE* (1)	356	1.761
località' poia	449	50	san gervasio	80	14	<i>case sparse</i>	—	9
località' vareno (2)	1.366	4	<i>case sparse</i>	—	46	BIENNO	2.212/375	3.468
<i>case sparse</i>	—	—	BARGHE	700/277	903	BIENNO	2.212/375	3.468
LAGO DI MORO (3)	380	—	BARGHE	700/277	903	BIENNO* (1)	445	3.324
ARTOGNE	2.060/203	2.823	BARGHE*	295	847	<i>case sparse</i>	—	144
ARTOGNE	2.060/203	2.823	vrange	278	32	BIONE	1.270/341	1.245
ARTOGNE* (1)	266	2.085	<i>case sparse</i>	—	24	PIEVE	1.270/341	1.245
MONTECAMPIONE (2)	1.088	16	BASSANO BRESCIANO	67/59	1.447	PIEVE*	600	621
PIAZZE	684	160	BASSANO BRESCIANO	67/59	1.447	SAN FAUSTINO	462	390
			BASSANO BRESCIANO*	65	1.447	dossolo	503	48
						<i>case sparse</i>	—	186

segue TAV. 2 - Altitudine e popolazione residente dei Comuni, delle frazioni geografiche e delle località abitate

COMUNI FRAZIONI GEOGRAFICHE LOCALITÀ ABITATE	Altitudine m	Popolazione residente	COMUNI FRAZIONI GEOGRAFICHE LOCALITÀ ABITATE	Altitudine m	Popolazione residente	COMUNI FRAZIONI GEOGRAFICHE LOCALITÀ ABITATE	Altitudine m	Popolazione residente
BORGOSAN GIACOMO	79/46	4.276	BRANDICO	107/92	841	barche	617	27
BORGOSAN GIACOMO	79/46	4.276	BRANDICO	107/92	841	vesalla	813	15
ACQUALUNGA	70	296	BRANDICO*	99	696	case sparse	—	17
BORGOSAN GIACOMO*	74	2.757	castelgonelle	96	108	CAINO	1.216/307	1.417
FARFENGO	75	432	case sparse	—	37	CAINO	1.216/307	1.417
MOTELLA	70	444	BRAONE	2.674/294	591	CAINO*	385	1.417
PADERNELLO	74	113	BRAONE	1.672/294	591	case sparse	—	—
case sparse	—	234	BRAONE*	394	543	CALCINATO	176/108	8.606
BORGOSATOLLO	119/105	6.813	BRENDIBUSIO (1)	303	48	CALCINATO	176/108	8.606
BORGOSATOLLO	119/105	6.813	case sparse	—	—	CALCINATO*	171	5.444
BORGOSATOLLO*	112	6.343	MONTE STABIO (2)	2.674/1.400	—	PONTE SAN MARCO (1)	140	1.759
cascina venezia	115	125	BRENO	2.843/294	5.792	baratello	119	18
colombo nuovo	109	90	BRENO	2.400/294	5.792	barconi	132	55
gerole (1)	119	56	ASTRIO	794	494	bossotti	119	39
gorgone	116	112	BRENO*	343	4.083	cascina vigna	145	21
case sparse	—	87	PESCARZO	530	401	cava	133	12
BORNO	2.491/605	2.754	bilone	370	32	cerreto di sotto	121	26
BORNO	1.900/605	2.754	campogrande	534	88	fenil del forno	115	19
BORNO*	912	2.537	gera	339	101	fornace laterizi	142	13
RAM (1)	809	13	mezzarro	379	162	gavardina	138	34
croce salven	1.097	30	case sparse	—	431	porcellaia	133	60
giallo	1.062	45	LAGHI (1)	2.542/1.982	—	pradella	135	40
palline	1.052	94	MONTE LAIONE (2)	2.843/1.480	—	prati	121	131
case sparse	—	35	BRESCIA	874/104	206.661	rovadino	142	61
LAGO DI LOVA (2)	1.299	—	BRESCIA	874/104	206.661	zona industriale	144	130
MONTE PIZZO CAMINO (3)	2.491/1.693	—	BRESCIA* (1)	149	202.539	case sparse	—	744
BOTTICINO	900/137	8.954	BUFFALORA-BETTOLE (2)	131	1.589	CALVAGESE DELLA RIVIERA	325/157	1.866
BOTTICINO	900/137	8.954	FOLZANO (3)	109	937	CALVAGESE DELLA RIVIERA	325/157	1.866
BOTTICINO* (1)	153	8.067	carretto di sopra	150	18	CALVAGESE DELLA RIVIERA*	225	753
SAN GALLO	472	241	casa suore dorotee (4)	160	61	CARZAGO RIVIERA	202	773
calango	257	82	cascina caselle	118	15	belvedere	234	84
ghiacciarolo	259	29	cascina fienili	108	20	ponte clisi (1)	172	23
lassa	250	15	cascina gerolotto	119	30	terzago	245	88
luogo dei frati	472	82	cascina lussignoli	133	23	case sparse	—	145
molinetto	145	86	cascina pontaglia	115	14	CALVISANO	86/57	6.508
case sparse	—	352	case spada	127	23	CALVISANO	86/57	6.497
BOVEGNO	2.207/521	2.474	collina san giuseppe	250	14	CALVISANO*	67	3.077
BOVEGNO	2.207/521	2.474	convivio villa sant'antonio (4)	183	4	MALPAGA	73	336
BOVEGNO*	684	1.372	cooperativa tosio	360	23	MEZZANE	66	509
GRATICELLE	715	124	fonderia perani	120	54	VIADANA	76	638
ludizzo	777	34	garzetta	185	22	basilica	80	31
magno	708	68	gerole (5)	119	32	case oriani	78	53
predondo	581	62	il macello	128	18	case zanoni	77	50
zigole	608	64	san gottardo	420	21	case sparse	—	1.803
case sparse	—	750	stazione servizio	115	16	CANOVE (1)	64/57	11
BOVEZZO	1.019/184	6.106	trattoria alpino	432	14	case sparse	—	11
BOVEZZO	1.019/184	6.106	villa il labirinto	120	16	CAPO DI PONTE	2.198/350	2.378
BOVEZZO* (1)	203	6.106	villa torricella (4)	157	49	CAPO DI PONTE	2.198/350	2.378
case sparse	—	—	case sparse	—	1.109	CAPO DI PONTE*	362	1.917
BRANDICO	107/92	841	BRIONE	1.035/320	412	PESCARZO	650	352
BRANDICO	107/92	841	RIVIERE (1)	877/450	—	case sparse	—	109
BRANDICO*	99	696	case sparse	—	—	CAPO DI PONTE	2.198/350	2.378
castelgonelle	96	108	SAN ZENONE	1.035/320	412	CAPO DI PONTE*	362	1.917
case sparse	—	37	SAN ZENONE*	614	284	PESCARZO	650	352
BRAONE	2.674/294	591	aquilini	594	69	case sparse	—	109
BRAONE	1.672/294	591						
BRAONE*	394	543						
BRENDIBUSIO (1)	303	48						
case sparse	—	—						
MONTE STABIO (2)	2.674/1.400	—						
BRENO	2.843/294	5.792						
BRENO	2.400/294	5.792						
ASTRIO	794	494						
BRENO*	343	4.083						
PESCARZO	530	401						
bilone	370	32						
campogrande	534	88						
gera	339	101						
mezzarro	379	162						
case sparse	—	431						
LAGHI (1)	2.542/1.982	—						
MONTE LAIONE (2)	2.843/1.480	—						
BRESCIA	874/104	206.661						
BRESCIA	874/104	206.661						
BRESCIA* (1)	149	202.539						
BUFFALORA-BETTOLE (2)	131	1.589						
FOLZANO (3)	109	937						
carretto di sopra	150	18						
casa suore dorotee (4)	160	61						
cascina caselle	118	15						
cascina fienili	108	20						
cascina gerolotto	119	30						
cascina lussignoli	133	23						
cascina pontaglia	115	14						
case spada	127	23						
collina san giuseppe	250	14						
convivio villa sant'antonio (4)	183	4						
cooperativa tosio	360	23						
fonderia perani	120	54						
garzetta	185	22						
gerole (5)	119	32						
il macello	128	18						
san gottardo	420	21						
stazione servizio	115	16						
trattoria alpino	432	14						
villa il labirinto	120	16						
villa torricella (4)	157	49						
case sparse	—	1.109						
BRIONE	1.035/320	412						
RIVIERE (1)	877/450	—						
case sparse	—	—						
SAN ZENONE	1.035/320	412						
SAN ZENONE*	614	284						
aquilini	594	69						

segue TAV. 2 - Altitudine e popolazione residente dei Comuni, delle frazioni geografiche e delle località abitate

COMUNI FRAZIONI GEOGRAFICHE LOCALITÀ ABITATE	Altitudine m	Popolazione residente	COMUNI FRAZIONI GEOGRAFICHE LOCALITÀ ABITATE	Altitudine m	Popolazione residente	COMUNI FRAZIONI GEOGRAFICHE LOCALITÀ ABITATE	Altitudine m	Popolazione residente
CAPOVALLE	1.508/500	603	cascina rezzata	134	31	FANTASINA	139	483
CAPOVALLE	1.508/500	603	cavello	123	28	madonna della stella	395	15
CAPOVALLE*	960	562	fenarola	120	26	marze	133	34
case sparse	—	41	finiletti mattina	120	45	torricella	145	20
CAPRIANO DEL COLLE	131/80	2.838	fornasette	115	29	case sparse	—	120
CAPRIANO DEL COLLE	131/80	2.838	ginevra	120	89	MADONNA DELLA		
CAPRIANO DEL COLLE*	92	2.505	macina	130	146	STELLA (3)	395/375	—
cascina torrazza	119	12	osteria finiletti	117	17	case sparse	—	—
località feniletti	99	68	pezzora	126	64	CERVENO	2.549/323	598
case sparse	—	253	rodenga	116	17	CERVENO	1.600/323	598
CAPRIOLO	600/162	7.182	santa giustina	117	36	CERVENO*	500	598
CAPRIOLO	600/162	7.182	case sparse	—	804	case sparse	—	—
CAPRIOLO*	216	6.608	CASTO	1.437/329	1.597	MONTE CONCARENA (1)	2.549/900	—
PORTO (1)	174	18	CASTO	1.437/329	1.597	CETO	2.825/323	1.608
carretto	232	35	ALONE	680	130	CETO	1.553/323	1.608
le case	214	25	BRIALE	591	204	BADETTO	350	458
mussiga di sopra	202	74	CASTO*	417	847	CETO*	453	436
case sparse	—	422	auro	626	61	NADRO	428	284
CARPENEDOLO	123/57	8.996	comero	750	133	fornaci	347	95
CARPENEDOLO	123/57	8.996	famea	702	132	giarelli	356	124
CARPENEDOLO*	78	7.943	case sparse	—	90	pal	339	33
livelli	79	134	CASTREZZATO	141/114	4.395	rasega	411	73
case sparse	—	919	CASTREZZATO	141/114	4.395	case sparse	—	105
CASTEGNATO	158/123	4.381	CASTREZZATO*	125	3.872	LAIONE (1)	2.825/1.400	—
CASTEGNATO	158/123	4.381	anello	127	25	CEVO	2.891/426	1.259
CASTEGNATO*	143	4.184	bargnana (1)	132	47	CEVO	2.007/426	1.259
albere pine	131	22	barussa	121	72	ANDRISTA	584	138
buca	141	33	campagna	123	45	CEVO*	1.070	1.015
camaione (1)	146	16	monticelle	118	85	fresine (1)	876	61
cascina barco	131	46	case sparse	—	249	isola (1)	886	21
la casella	133	20	CAZZAGO SAN			case sparse	—	24
planera	140	60	MARTINO	297/133	8.193	LAGO D'ARNO (2)	1.817	—
case sparse	—	—	CAZZAGO SAN MARTINO	297/133	8.193	PIAN DELLA REGINA (3)	2.628/1.775	—
CASTELCOVATI	128/112	4.456	CAZZAGO SAN MARTINO* (1)	200	6.666	RE DI CASTELLO (3)	2.891/1.663	—
CASTELCOVATI	128/112	4.456	PEDROCCHETTA	163	348	CHIARI	166/118	16.476
CASTELCOVATI*	121	4.414	SEGABIELLO (2)	158	160	CHIARI	166/118	16.476
case sparse	—	42	bonfadina	168	18	CHIARI*	148	13.214
CASTEL MELLA	121/98	4.512	ca' del diaol	169	65	lumetti (1)	143	36
CASTEL MELLA	121/98	4.512	casotto	139	23	monticelli	129	42
CASTEL MELLA* (1)	106	2.597	colombera	147	58	santellone	154	69
ONZATO (2)	111	1.882	franzina	179	68	case sparse	—	3.115
case sparse	—	33	pedrocca	158	65	CIGOLE	61/48	1.430
CASTENEDOLO	152/107	8.232	perosini	163	118	CIGOLE	61/48	1.430
CASTENEDOLO	152/107	8.232	sala	230	90	CIGOLE*	56	1.307
BETTOLE (1)	126	413	case sparse	—	514	case sparse	—	123
CAPODIMONTE	120	475	CEDEGOLO	2.424/373	1.496	CIMBERGO	2.897/463	666
CASTENEDOLO*	152	5.897	CEDEGOLO	1.750/373	1.496	CIMBERGO	1.946/463	666
bodea	125	115	CEDEGOLO* (1)	413	1.470	CIMBERGO*	850	644
			centrale	400	26			
			case sparse	—	—			
			PASSO DELLE BASSE (2)	2.424/1.000	—			
			CELLATICA	483/127	3.778			
			CELLATICA	483/127	3.778			
			BADIA (1)	130	51			
			CAPORALINO (2)	154	294			
			CELLATICA*	170	2.761			

segue TAV. 2 - **Altitudine e popolazione residente dei Comuni, delle frazioni geografiche e delle località abitate**

COMUNI FRAZIONI GEOGRAFICHE LOCALITÀ ABITATE	Altitudine <i>m</i>	Popolazione residente	COMUNI FRAZIONI GEOGRAFICHE LOCALITÀ ABITATE	Altitudine <i>m</i>	Popolazione residente	COMUNI FRAZIONI GEOGRAFICHE LOCALITÀ ABITATE	Altitudine <i>m</i>	Popolazione residente
<i>case sparse</i>	—	22	casello	275	103	DESENZANO DEL GARDA	167/65	20.020
MONTE FRISOZZO (1)	2.897/1.451	—	trivella	221	59			
			<i>case sparse</i>	—	455	DESENZANO DEL GARDA	167/65	20.020
CIVIDATE CAMUNO	475/250	2.534	MADONNA DELLA STELLA (3)	395/375	—	CENTENARO (1)	111	199
CIVIDATE CAMUNO	475/250	2.534	<i>case sparse</i>	—	—	DESENZANO DEL GARDA*	67	17.296
BORGO OLCESE (1)	259	343	CORTE FRANCA	651/185	4.683	SAN MARTINO DELLA BATTAGLIA	87	695
CIVIDATE CAMUNO* (2)	274	2.181	CORTE FRANCA	651/185	4.683	calvata-conta	117	49
<i>case sparse</i>	—	10	BORGONATO	215	347	grole	103	38
COCCAGLIO	402/138	6.028	COLOMBARO-TIMOLINE	227	2.626	menasasso (2)	146	312
COCCAGLIO	402/138	6.028	FORNACI-QUATTROVIE (1)	208	53	montonale alto	107	25
COCCAGLIO*	162	5.510	NIGOLINE-BONOMELLI	229	1.072	montonale basso	97	63
belvedere	156	19	bettolino (2)	216	35	porte rosse	99	70
fiumicello sera	156	22	bracchi	212	28	vaccarolo	100	72
lumetti (1)	143	5	<i>case sparse</i>	—	522	venga-bertani	89	54
valenca bassa	141	16	CORTENO GOLGI	2.754/695	2.185	<i>case sparse</i>	—	1.147
<i>case sparse</i>	—	456	LORIO (1)	2.754/1.527	—	LAGO DI GARDA (3)	65	—
COLLEBEATO	483/168	3.605	PISOGNETO	2.144/695	2.185	EDOLO	3.554/638	4.485
COLLEBEATO	483/168	3.605	DOVERIO	1.112	117	ADAMELLO (1)	3.554/1.370	—
COLLEBEATO* (1)	192	3.522	GALLENO	985	489	EDOLO	2.404/638	4.485
campiani	318	32	LOMBRO	857	193	EDOLO*	699	3.784
la ca'	214	19	MEGNO	969	101	CORTENEDOLO	876	425
<i>case sparse</i>	—	32	PISOGNETO*	925	530	vico	967	66
COLLIO	2.212/677	2.411	SAN PIETRO (2)	1.175	53	<i>case sparse</i>	—	210
COLLIO	2.212/677	2.411	SANTICOLO	900	509	PIZ TRI (1)	2.275/1.600	—
COLLIO*	850	1.123	fucine-les	911	49	ZONA LAGHI (2)	2.535/1.869	—
SAN COLOMBANO	941	583	ronco	950	72	ERBUSCO	452/180	5.882
busana	875	18	sant'antonio	1.124	51	ERBUSCO	452/180	5.882
cavada dalaidi	903	26	<i>case sparse</i>	—	21	ERBUSCO*	236	2.232
memmo	988	35	CORZANO	104/80	933	SPINA	192	181
<i>case sparse</i>	—	626	CORZANO	104/80	933	VILLA PEDERGNANO (1)	216	1.495
COLOGNE	452/162	5.094	BARGNANO	100	322	ZOCCO (2)	202	1.439
COLOGNE	452/162	5.094	CORZANO*	101	416	costa	217	72
COLOGNE*	187	4.479	meano	100	120	lovera	247	36
macina	168	172	montegiardino	99	44	<i>case sparse</i>	—	427
mirandola	176	33	<i>case sparse</i>	—	31	DARFO BOARIO TERME	1.891/206	12.926
<i>case sparse</i>	—	410	DARFO	1.891/206	12.926	DARFO	1.891/206	12.926
COMEZZANO-CIZZAGO	118/97	2.057	BESSIMO SUPERIORE (1)	206	229	DARFO*	218	12.395
CIZZAGO	118/97	2.057	DARFO	218	12.395	barbara	232	38
CIZZAGO-COMEZZANO*	107	1.698	capo di lago (2)	383	15	capo di lago (2)	383	15
breda franca	100	37	pezzegata	220	42	<i>case sparse</i>	—	207
cascina roncaiole	102	27	<i>case sparse</i>	—	207	LAGO DI MORO (3)	380	—
frati	115	19	DARFO	1.891/206	12.926	DELLO	92/70	3.714
marocchina	113	51	BOLDENIGA	85	230	DELLO	92/70	3.714
sabbionera	100	27	CORTICELLE PIEVE	82	641	BOLDENIGA	85	230
<i>case sparse</i>	—	198	DELLO*	84	1.976	CORTICELLE PIEVE	82	641
CONCESIO	1.158/187	12.182	QUINZANELLO	85	627	DELLO*	84	1.976
CONCESIO	1.158/187	12.182	fenile villenuove	75	38	QUINZANELLO	85	627
CONCESIO* (1)	216	9.062	<i>case sparse</i>	—	202	fenile villenuove	75	38
SAN VIGILIO (2)	225	2.477				<i>case sparse</i>	—	202
biusconi	269	26				FIESSE	47/34	1.794
						FIESSE	47/34	1.794
						CADIMARCO	44	220
						FIESSE*	39	1.206
						cavezzo	43	98
						<i>case sparse</i>	—	270

segue TAV. 2 - Altitudine e popolazione residente dei Comuni, delle frazioni geografiche e delle località abitate

COMUNI FRAZIONI GEOGRAFICHE LOCALITÀ ABITATE	Altitudine m	Popolazione residente	COMUNI FRAZIONI GEOGRAFICHE LOCALITÀ ABITATE	Altitudine m	Popolazione residente	COMUNI FRAZIONI GEOGRAFICHE LOCALITÀ ABITATE	Altitudine m	Popolazione residente
FLERO	109/95	5.932	campagnola	286	24	LAGO D'IDRO (2)	368	—
FLERO	109/95	5.932	casalicolo	328	50	INCUDINE	2.910/841	487
FLERO* (1)	104	5.223	colombaro	295	41	CIME GROM (1)	2.910/2.200	—
ZERBINO (2)	106	605	limone (2)	247	38	CRESTA SAN VITO (1)	2.728/1.554	—
caselle	99	32	piazze	269	173	INCUDINE	2.348/841	487
freddi	103	33	rampeniga	221	92	INCUDINE*	910	487
case sparse	—	39	case sparse	—	520	case sparse	—	—
GAMBARA	53/37	4.206	GHEDI	114/60	12.750	IRMA	1.545/617	173
GAMBARA	53/37	4.206	GHEDI	114/60	12.750	IRMA	1.545/617	173
CORVIONE	51	127	GHEDI*	85	10.699	IRMA*	804	173
GAMBARA*	51	3.264	cascina fienile di mezzo	65	23	case sparse	—	—
campagne	52	42	cascina novara	113	31	ISEO	1.000/185	7.797
cascina gazzo basso	43	15	fienil nuovo	110	45	ISEO	1.000/185	7.797
cascina ponte olmo	44	14	ponte rosso	70	95	CLUSANE	194	1.502
cascina vernico	48	35	villaggio belvedere	86	137	CREMIGNANE	214	315
viale martiri della liberta'	47	66	villaggio naviglio	79	73	ISEO*	198	4.672
case sparse	—	643	case sparse	—	1.647	PILZONE	195	735
GARDONE RIVIERA	1.330/65	2.463	GIANICO	2.025/206	1.638	VILLAGGIO INDUSTRIALE (1)	192	13
GARDONE	1.330/65	2.463	GIANICO	2.025/206	1.638	ciochet	191	37
GARDONE RIVIERA* (1)	71	1.988	GIANICO*	281	1.560	covelo	203	35
TRESNICO	317	80	case sparse	—	78	zuccone	222	63
supiane	288	30	GOTTOLENGO	65/45	4.347	case sparse	—	425
val di sur	372	235	GOTTOLENGO	65/45	4.347	LAGO D'ISEO (2)	185	—
case sparse	—	130	GOTTOLENGO*	53	3.458	ISORELLA	60/48	3.015
LAGO DI GARDA (2)	65	—	baldone	55	45	ISORELLA	60/48	3.015
GARDONE VAL TROMPIA	1.391/301	11.787	garelli	56	21	ISORELLA*	56	2.466
GARDONE VAL TROMPIA	1.391/301	11.787	monticelle sopra	48	23	case sparse	—	549
GARDONE VAL TROMPIA* (1)	332	10.707	santa maria	63	23	LAVENONE	2.005/330	695
MAGNO	742	591	segalana	54	21	LAVENONE	2.005/330	695
padile	448	386	case sparse	—	756	LAVENONE*	385	569
case sparse	—	103	GUSSAGO	877/128	11.508	preseigno	1.002	57
GARGNANO	1.497/65	3.304	PIAZZA	877/128	11.508	case sparse	—	69
GARGNANO	1.497/65	3.304	MANDOLOSSA (1)	130	177	LENO	79/50	10.537
COSTA	768	53	PIAZZA* (2)	186	9.333	LENO	79/50	10.537
GARGNANO*	66	2.389	RONCO	187	939	CASTELLETTO	58	904
LIANO-FORMAGA	516	172	barco	136	151	LENO*	66	7.071
MUSLONE	462	92	ca' del barco	133	81	MILZANELLO	59	199
NAVAZZO	487	197	caricatore	293	65	PORZANO	74	697
SASSO	484	133	civine	497	84	castelvechio	60	25
mignone	765	12	stacca	141	25	cereto	65	45
musaga	454	84	succotti	425	18	cucchetta	59	16
torrazzo	723	12	villaggio bodutto	130	99	dossi	61	30
case sparse	—	160	case sparse	—	536	favorita	72	13
LAGO DI GARDA (1)	65	—	IDRO	1.199/355	1.415	fenilnuovo	60	21
LAGO DI VALVESTINO (2)	503	—	CRONE	1.199/355	1.415	olmo	62	21
GAVARDO	877/184	8.683	CRONE*	375	1.272	pluda	64	29
GAVARDO	877/184	8.683	LAZZANO-TRE CAPITELLI (1)	400	39	poiane	65	34
GAVARDO-SOPRAPONTE* (1)	199	6.770	VESTA (1)	380	8	predonica	72	14
SAN BIAGIO	263	398	vantone	389	23	ronchi davo	63	31
SAN GIACOMO	326	547	case sparse	—	73	scovola	77	47
borzina	227	30				squadretto	59	102

segue TAV. 2 - **Altitudine e popolazione residente dei Comuni, delle frazioni geografiche e delle località abitate**

COMUNI FRAZIONI GEOGRAFICHE LOCALITÀ ABITATE	Altitudine <i>m</i>	Popolazione residente	COMUNI FRAZIONI GEOGRAFICHE LOCALITÀ ABITATE	Altitudine <i>m</i>	Popolazione residente	COMUNI FRAZIONI GEOGRAFICHE LOCALITÀ ABITATE	Altitudine <i>m</i>	Popolazione residente
terzo	57	19	LOSINE	1.149/297	598	nazio inferiore e superiore	917	71
torchio mirabella	63	22	LOSINE.	1.149/297	598	volpera	630	27
torri olmo	60	16	LOSINE*	391	571	case sparse	—	50
case sparse	—	1.181	case sparse	—	27	MONTE PALONE (3)	2.594/1.039	—
LIMONE SUL GARDA	1.621/65	989	LOZIO	2.549/519	608	MANERBA DEL GARDA	216/65	2.732
LAGO DI GARDA (1)	65	—	CONCARENA (1)	2.549/1.150	—	SOLAROLO	216/65	2.732
LIMONE SUL GARDA	1.621/65	989	LAVENO	1.800/519	608	SOLAROLO*	130	1.312
LIMONE SUL GARDA*	65	910	VILLA	1.050	322	VILLAGGIO SANGHEN (1)	72	10
case sparse	—	79	LAVENO*	975	140	crociale	118	157
LODRINO	1.462/450	1.318	VILLA	1.050	322	lido (2)	67	11
VILLA	1.462/450	1.318	sommaprada	1.065	83	pieve vecchia	77	56
INVICO	590	218	sucinva	828	59	romantica	65	30
VILLA*	725	1.039	case sparse	—	4	villaggio san sivino (2)	65	131
case sparse	—	61	LUMEZZANE	1.351/310	23.868	case sparse	—	1.025
LOGRATO	123/101	2.630	SAN SEBASTIANO	1.351/310	23.868	LAGO DI GARDA (3)	65	—
LOGRATO	123/101	2.630	SAN SEBASTIANO* (1)	460	23.691	MANERBIO	73/59	11.961
LOGRATO*	113	2.315	case sparse	—	177	MANERBIO	73/59	11.961
cattafame	120	55	MACLODIO	122/103	868	MANERBIO*	64	11.255
navate	115	79	MACLODIO	122/103	868	cascina bassanine	63	16
case sparse	—	181	MACLODIO*	109	728	cascina bologna	64	28
LONATO	283/65	10.622	torre calini	119	23	cascina fiorita	68	24
LAGO DI GARDA (1)	65	—	case sparse	—	117	cascina gorno	66	18
LONATO	283/65	10.622	MAGASA	1.976/600	344	cascina gozzole bianche	62	38
CENTENARO (2)	105	295	MAGASA	1.976/600	344	cascina mercandone	63	34
ESENTA	125	452	MAGASA*	970	314	cascina remondina	66	38
LONATO*	188	5.666	cadria	910	30	cascina selva (1)	69	26
SEDENA	183	346	case sparse	—	—	cascina stella brolo	68	17
barcuZZi	165	302	MAIRANO	107/87	1.991	case sparse	—	467
bettole	155	129	MAGRASA*	970	314	MARCHENO	1.900/339	3.765
brodena	157	155	cadria	910	30	MARCHENO	1.900/339	3.765
brodenella	180	71	case sparse	—	—	BROZZO	403	876
campagna-franceschini	144	50	MAGRASA	1.976/600	344	MARCHENO* (1)	372	2.601
campagna sopra	148	45	MAGRASA*	970	314	cesovo	578	209
campagna sotto	141	108	cadria	910	30	rovedolo	375	79
castel venzago	142	180	case sparse	—	—	case sparse	—	—
cominello	128	142	MAGRASA	1.976/600	344	MARCHENO	1.900/339	3.765
drugolo	212	57	MAGRASA*	970	314	MARCHENO	1.900/339	3.765
fornaci san cipriano	182	23	cadria	910	30	BROZZO	403	876
fossa	131	47	case sparse	—	—	MARCHENO* (1)	372	2.601
industria	148	56	MAGRASA	1.976/600	344	cesovo	578	209
madonna scoperta	125	54	MAGRASA*	970	314	rovedolo	375	79
maguzzano	112	42	cadria	910	30	case sparse	—	—
malocco sotto	122	115	case sparse	—	—	MARMENTINO	1.755/606	728
salera	150	23	MAGRASA	1.976/600	344	VILLE	1.755/606	728
san cipriano	182	117	MAGRASA*	970	314	DOSSO*	875	252
san polo	173	237	cadria	910	30	OMBRIANO	875	191
san tomaso	196	94	case sparse	—	—	VILLE	805	261
trivellino	134	73	MAGRASA	1.976/600	344	vaghezza (1)	1.121	7
via mantova (3)	130	57	MAGRASA*	970	314	case sparse	—	17
case sparse	—	1.686	cadria	910	30	MARMENTINO	1.755/606	728
LONGHENA	97/88	516	case sparse	—	—	VILLE	1.755/606	728
LONGHENA	97/88	516	MAIRANO	107/87	1.991	DOSSO*	875	252
LONGHENA*	91	516	MAIRANO	107/87	1.991	OMBRIANO	875	191
case sparse	—	—	MAIRANO*	96	1.301	VILLE	805	261
			PIEVEDIZIO	103	573	vaghezza (1)	1.121	7
			godi	103	17	case sparse	—	17
			case sparse	—	100	MARMENTINO	1.755/606	728
			MALEGNANO	1.150/278	2.137	VILLE	1.755/606	728
			MALEGNANO	1.150/278	2.137	DOSSO*	875	252
			MALEGNANO* (1)	328	2.097	OMBRIANO	875	191
			case sparse	—	40	VILLE	805	261
			MALONNO	2.594/470	3.389	vaghezza (1)	1.121	7
			MALONNO	1.781/470	3.389	case sparse	—	17
			LORITTO	983	103	MARONE	1.550/185	3.130
			MALONNO*	596	2.536	LAGO D'ISEO (1)	185	—
			ODECLA	771	202	MARONE	1.550/185	3.130
			ZAZZA (1)	780	141	MARONE*	189	2.194
			borgonuovo	498	59	pregasso-vesto	260	563
			forno allione (2)	471	44	vela	200	48
			lando	993	50	vello	190	290
			miravalle	563	34	case sparse	—	35
			moscio	816	72			

segue TAV. 2 - Altitudine e popolazione residente dei Comuni, delle frazioni geografiche e delle località abitate

COMUNI FRAZIONI GEOGRAFICHE LOCALITÀ ABITATE	Altitudine m	Popolazione residente	COMUNI FRAZIONI GEOGRAFICHE LOCALITÀ ABITATE	Altitudine m	Popolazione residente	COMUNI FRAZIONI GEOGRAFICHE LOCALITÀ ABITATE	Altitudine m	Popolazione residente
MAZZANO	500/134	6.910	bozze-calchera-villa.	225	204	burago	240	47
MAZZANO	500/134	6.910	colombaia	322	30	cabianco	264	105
CILIVERGHE (1)	147	1.904	gaina	355	71	canova	184	28
MAZZANO (1)	158	1.721	case sparse	—	178	cassaga (1)	340	12
MOLINETTO* (2).	156	2.814	MONTICHIARI	149/71	15.339	longavina.	228	129
bazzarda (3)	157	26	MONTICHIARI	149/71	15.339	moniga del bosco	266	75
cortellazzo	147	58	MONTICHIARI*	104	8.965	morsone	283	117
cortine	155	32	NOVAGLI	88	697	san quirico	297	99
ferrazzo	157	45	VIGHIZZOLO	109	1.984	terzago (2)	257	66
gioiello	144	30	baletti	108	15	tese	273	18
maddalena	153	29	bandierino	117	28	case sparse	—	47
prati magri	159	53	boschetti	96	244	NAVE	1.157/192	9.413
santellone	149	79	boschetti di sopra	103	144	NAVE	1.157/192	9.413
virla vecchia	139	28	breda caterina	85	29	NAVE* (1)	236	8.653
case sparse	—	91	bredazzane	85	21	case sparse	—	760
MILZANO	56/35	1.310	campagnoli mattina	118	57	NIARDO	2.674/297	1.487
MILZANO	56/35	1.310	campagnoli sera	122	63	MALGHE (1).	2.674/1.408	—
MILZANO*	49	1.251	carotte di sopra	86	18	NIARDO	1.912/297	1.487
case sparse	—	59	carotte di sotto	87	42	CRIST (2)	303	520
MONIGA DEL GARDA . .	170/65	1.219	colombara orlandini	82	34	NIARDO*	442	967
LAGO DI GARDA (1).	65	—	dosso	90	21	case sparse	—	—
MONIGA DEL GARDA	170/65	1.219	dugali di sotto	90	42	NUVOLENTO	463/166	2.892
MONIGA DEL GARDA*	125	794	fascia d'oro	120	77	NUVOLENTO	463/166	2.892
canestrelli	144	52	friscine	93	33	NUVOLENTO* (1)	176	2.526
canestrelli I (2)	149	—	livellazzo	83	40	combattuta	170	42
monte tapino	149	56	luogo nuovo	115	20	pieve (2)	171	11
san sivino (2)	81	13	madonnina	95	98	volto	173	21
case sparse	—	304	novagli campagna	93	237	case sparse	—	292
MONNO	2.910/781	619	pisetti	88	28	NUVOLERA	671/158	2.617
MONNO	2.449/781	619	polonini	84	19	MOLVINA (1)	671/201	33
MONNO*	1.066	614	pozzo cavato	104	37	molvina	290	20
case sparse	—	5	san giorgio	85	52	case sparse	—	13
SEROTTINI (1)	2.910/1.896	—	santa cristina	91	35	NUVOLERA	563/158	2.584
MONTE ISOLA (1)	600/185	1.868	teotti sopra	115	30	NUVOLERA*	165	1.998
LAGO D'ISEO (2)	185	—	teotti sotto	114	32	PATUZZA (2).	164	254
SIVIANO	600/185	1.868	terminoni	92	29	cavrene	169	29
CARZANO	189	283	trivellini	85	100	costanti	164	66
MENZINO	254	241	case sparse	—	2.068	fregu'	164	20
PESCHIERA MARAGLIO	186	408	MONTIRONE	112/88	2.617	gioanele	165	56
SIVIANO*	262	541	MONTIRONE	112/88	2.617	livelli	167	20
cure	466	97	MONTIRONE*	100	1.867	valtenesi	158	23
masse	396	66	belleguardello	108	72	case sparse	—	118
olzano	338	61	belleguardo	105	27	ODOLO	726/306	1.948
sensole	198	65	casenuove e paradisiso	102	34	ODOLO	726/306	1.948
senzano	327	106	feniletto	97	27	ODOLO*	345	1.916
case sparse	—	—	giardino	96	25	case sparse	—	32
MONTICELLI BRUSATI . .	712/205	2.335	zona artigianale	100	43	OFFLAGA	78/63	2.860
PARMEZZANA	712/205	2.335	case sparse	—	522	OFFLAGA	78/63	2.860
FONTANA	225	308	MURA	1.437/333	737	CIGNANO	74	955
NOCCIOLA	269	632	MURA	1.437/333	737	FAVERZANO	74	418
PARMEZZANA CALZANA*	283	841	MURA*	691	443	OFFLAGA*	74	1.192
baiana	300	71	POSICO	678	124	cascina selva (1)	69	21
			olsano	655	67			
			olsenago	596	27			
			veriano	617	33			
			case sparse	—	43			
			MUSCOLINE	366/181	1.299			
			MUSCOLINE	366/181	1.299			
			CASTREZZONE	267	239			
			CHIESA*	272	317			

segue TAV. 2 - Altitudine e popolazione residente dei Comuni, delle frazioni geografiche e delle località abitate

COMUNI FRAZIONI GEOGRAFICHE LOCALITÀ ABITATE	Altitudine <i>m</i>	Popolazione residente	COMUNI FRAZIONI GEOGRAFICHE LOCALITÀ ABITATE	Altitudine <i>m</i>	Popolazione residente	COMUNI FRAZIONI GEOGRAFICHE LOCALITÀ ABITATE	Altitudine <i>m</i>	Popolazione residente
<i>case sparse</i>	—	274	PADENGHE SUL GARDA	286/65	2.418	PASPARDO	2.367/390	827
OME	743/197	2.481	LAGO DI GARDA (1)	65	—	MONTE COLOMBE (1)	2.367/1.600	—
OME	743/197	2.481	PADENGHE SUL GARDA	286/65	2.418	PASPARDO	1.700/390	827
OME*	231	2.064	PADENGHE SUL GARDA*	127	2.171	PASPARDO*	978	827
bivio-santa del ponte	204	115	pratello	224	108	<i>case sparse</i>	—	—
borbone	268	56	ronchi (2)	196	7	PASSIRANO	341/157	4.870
goiane	392	41	villaggio d'annunzio (2)	109	8	PASSIRANO	341/157	4.870
maestrini	279	67	villaggio dante alighieri	242	19	CONFALONIERA (1)	160	42
maglio	205	46	<i>case sparse</i>	—	105	DOSSO (2)	213	91
<i>case sparse</i>	—	92	PADERNO			MONTEROTONDO	265	642
ONO SAN PIETRO	2.192/359	895	FRANCIACORTA	193/155	2.548	PASSIRANO*	210	3.441
MONTE SFANDITA (1)	2.192/800	—	PADERNO FRANCIACORTA	193/155	2.548	al ponte	206	14
ONO SAN PIETRO	1.675/359	895	PADERNO FRANCIACORTA*	186	2.317	bettolino (3)	215	52
ONO SAN PIETRO*	516	895	colombaia	160	14	bosca	163	28
<i>case sparse</i>	—	—	tre cortili	169	28	cadei	177	25
ORZINUOVI	94/62	10.071	<i>case sparse</i>	—	189	valenzano	210	72
ORZINUOVI	94/62	10.071	PAISCO LOVENO	2.744/506	537	vallosa	174	43
BARCO	71	260	PAISCO	2.744/506	537	<i>case sparse</i>	—	420
CONIOLO	79	712	PAISCO*	853	404	PAVONE DEL MELLA	58/39	2.402
ORZINUOVI*	88	7.526	ardinghelli	1.257	28	PAVONE DEL MELLA*	54	2.216
OVANENGO	77	176	grumello	1.256	46	<i>case sparse</i>	—	186
PUDIANO	82	81	loveno	1.270	52	PERTICA ALTA	1.653/386	706
cascina andreana (1)	78	11	perdonico	1.258	7	LIVEMMO	1.653/386	706
cascina malpaga	84	38	<i>case sparse</i>	—	—	BELPRATO	799	140
fenile salnitro sopra	83	18	TORSOLETO (1)	2.716/1.700	—	LIVEMMO*	900	243
fenile jaga	79	22	PAITONE	854/177	1.381	NOFFO	825	88
rossa	78	39	PAITONE	854/177	1.381	ODENO	924	70
terra verde	73	30	PAITONE* (1)	177	1.212	lavino	815	41
<i>case sparse</i>	—	1.158	marguzzo	435	66	navono	821	46
ORZIVECCHI	98/82	2.073	pospesio	254	71	<i>case sparse</i>	—	78
ORZIVECCHI	98/82	2.073	sarzena	468	26	PERTICA BASSA	2.005/372	815
ORZIVECCHI*	91	1.878	<i>case sparse</i>	—	6	FORNO D'ONO	2.005/372	815
cesarina	93	78	PALAZZOLO SULL'OGGIO	206/148	16.766	AVENONE VILLA E SPESSIO	780	145
giardino	85	18	PALAZZOLO SULL'OGGIO	206/148	16.766	FORNO D'ONO*	511	156
<i>case sparse</i>	—	99	PALAZZOLO SULL'OGGIO* (1)	166	14.541	LEV RANGE	600	210
OSPITALETTO	165/134	8.621	colombere	191	61	ONO DEGNO	785	262
OSPITALETTO	165/134	8.621	foglia	174	60	<i>case sparse</i>	—	42
OSPITALETTO* (1)	154	8.491	gardale	167	18	PEZZAZE	1.856/484	1.595
camaione (2)	142	41	gazzoletto	173	103	STRAVIGNINO	1.856/484	1.595
<i>case sparse</i>	—	89	gazzolo	166	17	LAVONE	500	366
OSSIMO	2.398/259	1.315	gonzere	165	32	STRAVIGNINO*	620	924
MONTE SOSSINO (1)	2.398/1.800	—	vanzeghetto	184	28	aiale	550	50
OSSIMO	1.850/259	1.315	<i>case sparse</i>	—	1.906	avano	829	29
OSSIMO INFERIORE	756	634	PARATICO	576/185	2.933	etto	737	11
OSSIMO SUPERIORE* (2)	869	674	LAGO D'ISEO (1)	185	—	<i>case sparse</i>	—	215
creelone (3)	955	4	PARATICO	576/185	2.933	PIAN CAMUNO	1.850/190	3.318
<i>case sparse</i>	—	3	PARATICO*	234	2.811	PIAN CAMUNO	1.850/190	3.318
			<i>case sparse</i>	—	122	BEATA (1)	210	860
						LEGAZZUOLO (2)	1.141	19
						PIAN CAMUNO* (3)	244	1.654

segue TAV. 2 - Altitudine e popolazione residente dei Comuni, delle frazioni geografiche e delle località abitate

COMUNI FRAZIONI GEOGRAFICHE LOCALITÀ ABITATE	Altitudine m	Popolazione residente	COMUNI FRAZIONI GEOGRAFICHE LOCALITÀ ABITATE	Altitudine m	Popolazione residente	COMUNI FRAZIONI GEOGRAFICHE LOCALITÀ ABITATE	Altitudine m	Popolazione residente
SOLATO	428	200	case sparse	—	142	rondotto	119	34
VISSONE	842	190				case sparse	—	640
fane	577	62	PONCARALE	123/84	3.019	PRALBOINO	53/35	2.551
minoffa	251	26	PONCARALE	123/84	3.019	PRALBOINO	53/35	2.551
tavole	450	40	PONCARALE* (1)	100	2.561	PRALBOINO*	47	2.304
case sparse	—	267	bona	102	25	cascina crocetta	49	16
PIANCOGNO	1.550/231	3.418	chiaviche	102	43	cascina rezzano	48	22
PIAMBORNO	1.550/231	3.418	emilia	102	36	santa maria degli angeli	51	27
PIAMBORNO* (1)	250	3.347	fenil mazzola	88	24	case sparse	—	182
annunciata	700	68	nassina	99	22	PRESEGLIE	860/294	1.342
case sparse	—	3	teatro	93	50	SOTTO CASTELLO	860/294	1.342
PISOGNE	1.957/185	7.719	case sparse	—	258	GAZZANE	343	378
LAGO D'ISEO (1)	185	—	PONTE DI LEGNO	3.360/1.200	2.112	SOTTOCASTELLO*	391	815
PISOGNE	1.957/185	7.719	LAGO NERO (1)	2.386	—	quintilago	378	75
FRAINE	819	152	MONTE CAIONE (2)	3.360/2.000	—	zernago	417	29
GRATACASOLO (2)	239	1.166	MONTE GAVIA (2)	3.283/1.800	—	case sparse	—	45
GRIGNAGHE	911	135	MONTE PISGANA (2)	3.323/1.475	—	PRESTINE	2.200/529	484
PISOGNE* (3)	187	4.797	PONTE DI LEGNO	2.700/1.200	2.112	PRESTINE	2.200/529	484
PONTASIO	672	158	PEZZO	1.565	349	PRESTINE*	610	484
SONVICO	535	52	PONTE DI LEGNO* (3)	1.257	1.532	case sparse	—	—
TOLINE	207	297	PRECASAGLIO	1.382	187	PREVALLE	401/162	4.014
baibo'	190	43	santa maria assunta (4)	1.750	2	PREVALLE	401/162	4.014
palot'	1.043	33	case sparse	—	42	PREVALLE*	186	3.845
presso'	404	34	PONTEVICO	63/38	6.327	ponte clisi (1)	172	43
siniga	718	45	PONTEVICO	63/38	6.327	case sparse	—	126
stallalunga	191	24	BETTEGNO	61	172	PROVAGLIO D'ISEO	674/185	4.790
terzana	497	33	CHIESUOLA	54	394	FONTANE-ZURANE- GRESINE	674/185	4.790
case sparse	—	750	PONTEVICO*	55	4.780	FANTECOLO	260	197
POLAVENO	1.011/360	1.744	TORCHIERA	56	296	FONTANE-ZURANE-GRESINE*	230	3.009
POLAVENO	1.011/360	1.744	barchi	58	29	PROVEZZE	264	707
GOMBIO (1)	483	229	campazzo	61	76	badino	273	92
POLAVENO*	568	441	gauzza	54	64	persaga	284	54
SAN GIOVANNI	598	685	incassano	53	38	piano delle viti	344	33
belleboni	472	15	case sparse	—	478	regogne	244	113
beltramelli	492	50	PONTOGLIO	164/131	5.731	sergnana	291	162
castignidolo	576	27	PONTOGLIO	164/131	5.731	stazione provaglio-timoline	205	85
gremone	637	38	PONTOGLIO*	155	4.894	case sparse	—	338
zoadello	648	84	cascina canova	161	24	PROVAGLIO VAL SABBIA	1.118/316	824
case sparse	—	175	cascina colombara	151	28	PROVAGLIO DI SOTTO	1.118/316	824
POLPENAZZE DEL GARDA	344/115	1.379	cascina ravazzolo	148	19	ARVEACO	815	276
BOTTENAGO (1)	329/221	68	case sparse	—	766	CEDESSANO*	678	122
bottenago	261	54	POZZOLENGO	145/75	2.423	arvenino	729	35
case sparse	—	14	POZZOLENGO	145/75	2.423	barnico	592	35
POLPENAZZE DEL GARDA	344/115	1.311	POZZOLENGO*	135	1.514	cesane	527	80
PICEDO	176	243	ballino	105	20	livrio	767	154
POLPENAZZE DEL GARDA*	207	869	belvedere (1)	137	6	mastanico	583	80
castelletto	261	45	bosco	124	48	case sparse	—	42
case sparse	—	154	cascina ceresa	104	29			
POMPIANO	99/77	3.018	cascina trento (1)	145	5			
POMPIANO	99/77	3.018	colombara florio	97	17			
GEROLANUOVA	84	330	le benedette	117	22			
POMPIANO*	93	2.394	martelosio sotto	102	21			
ZURLENGO	87	152	pirenei	120	25			
			ponte del cantone	92	42			

segue TAV. 2 - Altitudine e popolazione residente dei Comuni, delle frazioni geografiche e delle località abitate

COMUNI FRAZIONI GEOGRAFICHE LOCALITÀ ABITATE	Altitudine m	Popolazione residente	COMUNI FRAZIONI GEOGRAFICHE LOCALITÀ ABITATE	Altitudine m	Popolazione residente	COMUNI FRAZIONI GEOGRAFICHE LOCALITÀ ABITATE	Altitudine m	Popolazione residente
PUEGNAGO SUL GARDA	367/130	1.729	RONCADELLE	146/114	5.443	SALO'	914/65	10.169
CASTELLO	367/130	1.729	RONCADELLE	146/114	5.443	LAGO DI GARDA (1)	65	—
CASTELLO*	224	123	MANDOLOSSA (1)	126	107	SALO'	914/65	10.169
MURA	236	261	RONCADELLE* (2)	118	4.936	RENZANO	180	143
PALUDE	211	296	VIOLINO (3)	127	201	SALO* (2)	75	8.670
RAFFA	152	601	antezzate	123	48	VILLA	164	269
crociale conio	133	43	case sparse	—	151	cunettone	158	240
monteaucuto	170	72	ROVATO	315/132	13.082	moriondo	155	30
case sparse	—	333	ROVATO	315/132	13.082	serniga	414	23
QUINZANO D'OGLIO	71/44	5.663	DUOMO	143	732	case sparse	—	794
QUINZANO D'OGLIO	71/44	5.663	LODETTO	154	976	SAN FELICE DEL BENACO (1)	203/65	2.289
QUINZANO D'OGLIO*	65	5.363	ROVATO* (1)	192	9.050	ISOLA DEL GARDA (2)	88/65	—
casa chiavicone	64	16	SAN GIUSEPPE	141	327	case sparse	—	—
cascina beta	64	18	SANT'ANDREA	154	570	LAGO DI GARDA (3)	65	—
cascina castelletto palazzo	69	24	SANT'ANNA	146	325	SAN FELICE DEL BENACO	203/65	2.289
cascina castelletto sera	70	31	SEGABIELLO (2)	150	38	SAN FELICE DEL BENACO* (4)	109	2.112
cascina falivera	60	23	bargnana (3)	132	55	case sparse	—	177
case sparse	—	188	campanella	150	67	SAN GERVASIO BRESCIANO	62/52	1.292
REMEDELLO	54/40	2.759	cascina fossato	137	17	SAN GERVASIO BRESCIANO	62/52	1.292
REMEDELLO DI SOPRA	54/40	2.759	cavalletto	145	46	SAN GERVASIO BRESCIANO*	57	1.141
REMEDELLO DI SOPRA*	47	1.692	colombina	148	42	casacce	52	113
REMEDELLO DI SOTTO	47	588	colombina nuova	147	36	case sparse	—	38
villaggio giustino	46	42	comune	147	48	SAN PAOLO	80/69	3.223
case sparse	—	437	convento (4)	225	11	SAN PAOLO	80/69	3.223
REZZATO	475/128	10.644	dusi	151	46	SAN PAOLO*	77	2.565
REZZATO	475/128	10.644	fossato	138	53	SCARPIZZOLO	72	424
REZZATO* (1)	147	10.417	galufero	137	66	trignano	74	80
san giacomo	135	31	grumetto	138	19	case sparse	—	154
case sparse	—	196	lazzaretto	152	19	SAN ZENO NAVIGLIO	115/99	3.118
ROCCAFRANCA	118/82	2.988	martinazzi	145	22	SAN ZENO NAVIGLIO	115/99	3.118
ROCCAFRANCA	118/82	2.988	mercurio	166	28	SAN ZENO NAVIGLIO* (1)	112	2.766
LUDRIANO	97	669	pergolone	144	15	cascina pontevecica	113	34
ROCCAFRANCA*	117	1.866	san carlo	148	48	località' aspes	104	57
san fermo	111	31	san giorgio	145	182	località' caselle	115	124
case sparse	—	422	turotti	145	21	località' zona artigianale	115	118
RODENGO-SAIANO	575/145	4.533	case sparse	—	223	case sparse	—	19
RODENGO	572/145	4.533	RUDIANO	125/95	3.993	SAREZZO	1.324/245	10.822
PONTE CINGOLI*	176	3.645	RUDIANO	125/95	3.993	SAREZZO	1.324/245	10.822
bettolino	163	149	RUDIANO*	117	3.606	SAREZZO* (1)	273	10.768
calvario (1)	251	15	fenilazzo	119	21	cagnaghe	440	54
cantarana	184	83	case sparse	—	366	case sparse	—	—
colombaia	172	63	SABBIO CHIESE	747/256	2.733	SAREZZO	1.324/245	10.822
corneto	192	89	SABBIO CHIESE	747/256	2.733	SAREZZO* (1)	273	10.768
moie di sotto	149	195	CLIBBIO	289	101	case sparse	—	—
case sparse	—	294	SABBIO CHIESE*	279	2.494	SAREZZO	1.324/245	10.822
ROE' VOLCIANO	675/100	3.560	fontanelle	303	28	SAREZZO* (1)	273	10.768
ROE' VOLCIANO	675/100	3.560	rive	303	32	cagnaghe	440	54
ROE* (1)	240	3.236	case sparse	—	78	case sparse	—	—
TROBIOLO	172	127	SALE MARASINO	1.391/185	2.924	SAREZZO	1.324/245	10.822
agneto	179	25	LAGO D'ISEO (1)	185	—	SAREZZO* (1)	273	10.768
case sparse	—	172	SALE MARASINO	1.391/185	2.924	case sparse	—	—
			SALE MARASINO*	200	2.681			
			presso	336	51			
			case sparse	—	192			

segue TAV. 2 - Altitudine e popolazione residente dei Comuni, delle frazioni geografiche e delle località abitate

COMUNI FRAZIONI GEOGRAFICHE LOCALITÀ ABITATE	Altitudine m	Popolazione residente	COMUNI FRAZIONI GEOGRAFICHE LOCALITÀ ABITATE	Altitudine m	Popolazione residente	COMUNI FRAZIONI GEOGRAFICHE LOCALITÀ ABITATE	Altitudine m	Popolazione residente
SAVIORE DELL'ADAMELLO	3.554/869	1.572	SONICO	3.373/522	1.383	LAGO DI GARDA (2)	65	—
LAGHI (1)	2.127/1.958	—	MONTE ADAMELLO (1)	3.373/1.056	—	TORBOLE CASAGLIA	125/99	3.595
MONTE ADAMELLO (2)	3.554/1.476	—	LAGHI (2)	2.783/2.166	—	TORBOLE	125/99	3.595
SAVIORE	2.203/869	1.572	SONICO	2.320/522	1.383	TORBOLE*	120	3.248
PONTE	1.035	149	COMPARTE (3)	780	41	fornaci deretti	110	61
SAVIORE*	1.210	494	GARDA	1.045	167	persello	119	23
VALLE	1.110	879	RINO	670	283	salvello	105	42
fresine (3)	876	46	SONICO*	650	862	<i>case sparse</i>	—	221
isola (3)	886	4	dane	636	10	TOSCOLANO MADERNO	1.582/65	6.754
<i>case sparse</i>	—	—	san lorenzo	975	15	LAGO DI GARDA (1)	65	—
SELLERO	2.148/374	1.561	<i>case sparse</i>	—	5	TOSCOLANO MADERNO	1.582/65	6.754
SELLERO	2.148/374	1.561	SULZANO	1.120/185	1.282	CECINA	151	262
NOVELLE (1)	471	519	LAGO D'ISEO (1)	185	—	ROINA	165	74
SELLERO*	476	948	SULZANO	1.120/185	1.282	TOSCOLANO MADERNO* (2)	86	6.054
<i>case sparse</i>	—	94	SULZANO*	200	943	bezzuglio	206	29
SENIGA	51/35	1.682	TASSANO	320	82	cabiana	285	70
SENIGA	51/35	1.682	VILLAGGIO INDUSTRIALE (2)	207	20	oriolo (3)	200	6
REGONA	47	182	martignago	375	92	san giorgio (4)	134	6
SENIGA*	48	1.230	<i>case sparse</i>	—	145	sanico	339	63
cascina canove	47	35	TAVERNOLE SUL MELLA	1.953/450	1.341	<i>case sparse</i>	—	190
cascina cerute	39	15	PEZZORO	1.525/769	119	TRAVAGLIATO	145/110	8.908
cascina feniletto	46	35	PEZZORO	910	96	TRAVAGLIATO	145/110	8.908
cascina maccagnere	49	35	<i>case sparse</i>	—	23	TRAVAGLIATO*	129	8.666
palazzine	45	80	TAVERNOLE	1.953/450	1.222	cinaglietta sopra e sotto	127	45
<i>case sparse</i>	—	70	CIMMO	750	176	finiletti	128	93
SERLE	1.168/208	2.824	TAVERNOLE*	475	856	sabionera	113	39
SERLE	1.168/208	2.824	missone	708	93	<i>case sparse</i>	—	65
BERANA	375	316	poia	489	59	TREMOSINE	1.976/65	1.884
CASTELLO	656	207	<i>case sparse</i>	—	38	LAGO DI GARDA (1)	65	—
SERLE*	493	1.911	TEMU'	3.211/1.090	1.116	PIEVE	1.976/65	1.884
case costantini	647	39	COLEAZZO (1)	3.161/1.875	—	BASSANEGA	400	103
case rossi	630	63	SALIMMO (1)	3.211/1.287	—	CAMPIONE	65	292
tesio sopra	701	69	TEMU'	2.124/1.090	1.116	PIEVE*	414	372
tesio sotto	662	42	TEMU'*	1.144	863	PREGASIO	477	198
valle	586	25	VILLA D'ALLEGNO (2)	1.376	253	SERMERIO	645	185
zuzurle	689	26	<i>case sparse</i>	—	—	VESIO	626	330
<i>case sparse</i>	—	126	TIGNALE	1.560/65	1.246	VOLTINO	559	151
SIRMIONE	95/65	4.511	GARDOLA	1.560/65	1.246	cadignano	485	30
LAGO DI GARDA (1)	65	—	AER	571	85	campi (2)	691	18
SIRMIONE	95/65	4.511	GARDOLA*	555	468	priazzo	430	17
ROVIZZA (2)	78	134	OLDESIO	441	121	secastello	600	9
SIRMIONE*	66	3.898	PIOVERE	417	233	sompriazzo	531	27
chiodi	74	135	PRABIONE	540	152	voiandes	620	98
fossa lojera	70	20	benaco (1)	700	1	<i>case sparse</i>	—	54
palazzo	71	35	bernic (1)	700	8	TRENZANO	132/98	4.036
taffella	70	111	<i>case sparse</i>	—	178	TRENZANO	132/98	4.036
<i>case sparse</i>	—	178	SOIANO DEL LAGO	293/123	731	TRENZANO*	108	3.732
SOIANO DEL LAGO	293/123	731	SOIANO	293/123	731	convento	121	46
SOIANO	293/123	731	SOIANO*	196	624	pieve	117	39
SOIANO*	196	624	<i>case sparse</i>	—	107	<i>case sparse</i>	—	219
<i>case sparse</i>	—	107						

segue TAV. 2 - **Altitudine e popolazione residente dei Comuni, delle frazioni geografiche e delle località abitate**

COMUNI FRAZIONI GEOGRAFICHE LOCALITÀ ABITATE	Altitudine <i>m</i>	Popolazione residente	COMUNI FRAZIONI GEOGRAFICHE LOCALITÀ ABITATE	Altitudine <i>m</i>	Popolazione residente	COMUNI FRAZIONI GEOGRAFICHE LOCALITÀ ABITATE	Altitudine <i>m</i>	Popolazione residente
TREVISO BRESCIANO.	1.176/387	583	VEROLAVECCHIA*	68	3.178	<i>case sparse</i>	—	55
TREBBIO.	1.176/387	583	cascina malgherosse	62	39	VIONE	3.161/1.032	1.002
TREBBIO*	687	336	villanuova	53	34	COLEAZZO (1)	3.161/1.786	—
vico	753	174	<i>case sparse</i>	—	214	PORNINA (1)	2.815/1.700	—
<i>case sparse</i>	—	73	VESTONE	920/304	4.018	VIONE	2.100/1.032	1.002
URAGO D'OGLIO.	144/107	2.856	VESTONE	920/304	4.018	CANE*	1.476	329
URAGO D'OGLIO	144/107	2.856	VESTONE*	319	3.779	STADOLINA	1.119	287
URAGO D'OGLIO*	131	2.426	<i>case sparse</i>	—	239	VIONE*	1.250	386
aquilone	143	36	VEZZA D'OGLIO	3.283/964	1.426	<i>case sparse</i>	—	—
<i>case sparse</i>	—	394	PIETRA ROSSA (1)	3.283/1.800	—	VISANO	63/48	1.477
VALLIO TERME.	976/255	943	PORNINA (1)	2.815/1.453	—	VISANO	63/48	1.477
VALLIO TERME.	976/255	943	VEZZA D'OGLIO	2.200/964	1.426	VISANO*	60	1.182
CASE NUOVE*	304	594	VEZZA D'OGLIO*	1.080	1.264	cascina chiesolina vecchia	58	19
PORLE	341	238	davena	966	81	cascina colombaie centro	54	42
oriolo	351	57	grano	1.223	51	<i>case sparse</i>	—	234
<i>case sparse</i>	—	54	tu'	1.205	29	VOBARNO.	1.503/227	7.579
VALVESTINO	1.757/450	498	<i>case sparse</i>	—	1	VOBARNO	1.503/227	7.579
LAGO DI VALVESTINO (1)	503	—	VILLA CARCINA	1.158/225	9.684	CARPENEDA	271	772
TURANO	1.757/450	498	VILLA CARCINA	1.158/225	9.684	CARVANO	571	—
ARMO	828	107	VILLA CARCINA* (1)	249	9.673	COLLIO	240	808
BOLLONE	822	109	<i>case sparse</i>	—	11	CORONA (1)	240	31
MOERNA	983	109	VILLACHIARA	77/51	1.177	ENO	603	107
TURANO*	680	104	VILLACHIARA	77/51	1.177	POMPEGNINO	244	425
droane (2)	875	4	BOMPENSIERO	69	133	SAN MARTINO	373	328
persone	898	48	VILLACHIARA*	75	691	TEGLIE	656	147
<i>case sparse</i>	—	17	martinenghe	72	32	VOBARNO*	241	4.591
VEROLANUOVA	73/53	7.210	villabuona	69	113	caquanno	571	29
VEROLANUOVA	73/53	7.210	villagana	68	73	ceresigno	407	91
BREDA LIBERA	68	140	vittorie	75	39	fucina nuova	347	26
CADIGNANO	68	712	<i>case sparse</i>	—	96	moglia	504	51
VEROLANUOVA*	64	5.923	VILLANUOVA SUL CLISI	965/203	4.349	nalmase	321	41
canove	62	39	VILLANUOVA SUL CLISI	965/203	4.349	rango	320	42
casella-san donnino	64	38	BERNIGA	432	75	<i>case sparse</i>	—	90
vallate	61	15	PONTE PIER (1)	221	86	ZONE.	1.957/400	1.101
<i>case sparse</i>	—	343	VILLANUOVA SUL CLISI* (2)	216	4.013	ZONE	1.952/400	1.101
VEROLAVECCHIA	69/42	3.545	bondone	337	46	CISLANO	617	197
VEROLAVECCHIA	69/42	3.545	canneto	281	32	ZONE*	684	900
MONTICELLI D'OGLIO	58	80	castello	464	20	<i>case sparse</i>	—	4
			peracque	495	22			

TAV. 3 - Località abitate e relativa ampiezza demografica

LOCALITÀ ABITATE	Classi di ampiezza demografica	Codice dei Comuni di appartenenza	LOCALITÀ ABITATE	Classi di ampiezza demografica	Codice dei Comuni di appartenenza	LOCALITÀ ABITATE	Classi di ampiezza demografica	Codice dei Comuni di appartenenza
ACQUAFREDDA*	**	001	bandierino	*	113	bettolino (1)	*	016
ACQUALUNGA	**	020	baratello	*	032	bettolino (2)	*	062
acquebone	*	007	barbara	*	065	bettolino	*	163
ADRO*	***	002	BARBARIGA*	**	011	bettolino (3)	*	136
AER	*	185	barche	*	030	bezzuglio	*	187
agneto	*	164	barchi	*	149	BIENNO* (1)	***	018
AGNOSINE*	**	003	BARCO	**	125	bilone	*	028
aiale	*	141	barco	*	081	BINZAGO	*	003
albere pine	*	040	barconi	*	032	biusconi	*	061
ALFIANELLO*	**	004	barcuzzi	**	092	bivio-santa del ponte	*	123
ALONE	*	044	BARGHE*	**	012	bodea	*	043
al ponte	*	136	bargnana (1)	*	045	BOLDENIGA	**	066
ANDRISTA	*	051	bargnana (3)	*	166	BOLLONE	*	194
anello	*	045	BARGNANO	**	064	BOMPENSIERO	*	200
ANFO*	**	005	barnico	*	157	bona	*	147
ANFURRO	**	006	barussa	*	045	bondone	*	201
ANGOLO TERME*	**	006	basalica	*	034	bonfadina	*	046
annunciata	*	206	BASSANEGA	*	189	borbone	*	123
antezzate	*	165	BASSANO BRESCIANO*	**	013	BORGONATO	**	062
aquilini	*	030	bazzarda (3)	*	107	borgonuovo	*	101
aquilone	*	192	BEATA (1)	**	142	BORGO OLCESE (1)	**	055
ardinghelli	*	131	BELGIOIOSO (1)	*	014	BORGO SAN GIACOMO*	***	020
ARMO	*	194	belleboni	*	144	BORGOSATOLLO*	***	021
ARTOGNE* (1)	***	007	belleguardello	*	114	BORNO*	***	022
ARVEACO	**	157	belleguardo	*	114	borzina	*	077
arvenino	*	157	BELPRATO	*	139	bosca	*	136
ASTRIO	**	028	beltramelli	*	144	boschetti	**	113
auro	*	044	belvedere (1)	*	151	boschetti di sopra	*	113
avano	*	141	belvedere	*	033	bosco	*	151
AVENONE VILLA E SPESSIO	*	140	belvedere	*	056	bossotti	*	032
AZZANO MELLA*	**	008	benaco (1)	*	185	bottenago	*	145
BADETTO	**	050	BERANA	**	178	BOTTICINO* (1)	***	023
BADIA (1)	*	048	BERLINGHETTO	**	015	BOVEGNO*	**	024
badia	*	014	BERLINGO*	**	015	BOVEZZO* (1)	***	025
badino	*	156	bernic (1)	*	185	bozze-calchera-villa	**	112
bagatte	*	014	BERNIGA	*	201	bracchi	*	062
BAGNOLO MELLA*	***	009	BERZO*	**	016	BRANDICO*	**	026
BAGOLINO*	***	010	BERZO INFERIORE* (1)	**	017	BRAONE*	**	027
baiana	*	112	BESSIMO SUPERIORE (1)	**	065	breda caterina	*	113
baibo'	*	143	BETTEGNO	*	149	breda franca	*	060
baldone	*	080	BETTOLE (1)	**	043	BREDA LIBERA	*	195
baletti	*	113	bettole	*	092	bredazzane	*	113
ballino	*	151	bettoletto	*	014	BRENDIBUSIO (1)	*	027

segue TAV. 3 - Località abitate e relativa ampiezza demografica

LOCALITÀ ABITATE	Classi di ampiezza demografica	Codice dei Comuni di appartenenza	LOCALITÀ ABITATE	Classi di ampiezza demografica	Codice dei Comuni di appartenenza	LOCALITÀ ABITATE	Classi di ampiezza demografica	Codice dei Comuni di appartenenza
BRENO*	***	028	campi (2)	*	189	cascina canove	*	177
BRESCIA* (1)	***	029	campiani	*	057	cascina caselle	*	029
BRIALE	**	044	CAMPIONE	**	189	cascina castelletto palazzo	*	159
brodena	*	092	campogrande	*	028	cascina castelletto sera	*	159
brodenella	*	092	CANE'	**	202	cascina ceresa	*	151
BROZZO	**	104	canello	*	009	cascina cerute	*	177
buca	*	040	canestrelli	*	109	cascina chiesolina vecchia	*	203
BUFFALORA-BETTOLE (2)	**	029	canestrelli I (2)	*	109	cascina colombaie centro	*	203
burago	*	116	canneto	*	201	cascina colombara	*	150
busana	*	058	canova	*	116	cascina crocetta	*	152
bussago	*	014	canove	*	195	cascina falivera	*	159
cabiana	*	187	cantarana	*	163	cascina feniletto	*	177
cabianco	*	116	CANTONIERA PRESOLANA (1)	*	006	cascina fienile di mezzo	*	078
cadei	*	136	cantrina	*	014	cascina fienili	*	029
ca' del barco	*	081	capo di lago (2)	*	065	cascina fiorita	*	103
ca' del biscio	*	014	CAPODIMONTE	**	043	cascina fossato	*	166
ca' del diaol	*	046	CAPO DI PONTE*	**	035	cascina gazzo basso	*	073
ca del'oi	*	007	CAPORALINO (2)	**	048	cascina gerolotto	*	029
cadignano	*	189	CAPOVALLE*	**	036	cascina gorno	*	103
CADIGNANO	**	195	CAPRIANO DEL COLLE*	***	037	cascina gozzole bianche	*	103
CADIMARCO	**	071	CAPRIOLO*	***	038	cascina lussignoli	*	029
cadria	*	098	caquanno	*	204	cascina maccagnere	*	177
cagnaghe	*	174	caricatore	*	081	cascina malgherosse	*	196
CAINO*	**	031	carotte di sopra	*	113	cascina malpaga	*	125
calango	*	023	carotte di sotto	*	113	cascina mercandone	*	103
CALCINATO*	***	032	CARPENEDA	**	204	cascina monfana	*	009
CALVAGESE DELLA RIVIERA*	**	033	CARPENEDOLO*	***	039	cascina novara	*	078
calvario (1)	*	163	carretto	*	038	cascina pontaglia	*	029
calvata-conta	*	067	carretto di sopra	*	029	cascina ponte olmo	*	073
CALVISANO*	***	034	CARVANNO	*	204	cascina pontevecica	*	173
camaione (1)	*	040	CARZAGO RIVIERA	**	033	cascina ravazzolo	*	150
camaione (2)	*	127	CARZANO	**	111	cascina remondina	*	103
campagna	*	045	casacce	*	172	cascina rezzano	*	152
campagna-franceschini	*	092	casa chiavicone	*	159	cascina rezzata	*	043
campagna sopra	*	092	casale	*	003	cascina roncairole	*	060
campagna sotto	*	092	casalicolo	*	077	cascina rosa	*	009
campagne	*	073	casa suore dorotee (4)	*	029	cascina selva (1)	*	103
campagnola	*	077	cascina andrea (1)	*	125	cascina selva (1)	*	122
CAMPAGNOLA	**	014	cascina barco	*	040	cascina stella brolo	*	103
campagnoli mattina	*	113	cascina bassanine	*	103	cascina torrazza	*	037
campagnoli sera	*	113	cascina beta	*	159	cascina trento (1)	*	151
campanella	*	166	cascina bologna	*	103	cascina venezia	*	021
campazzo	*	149	cascina canova	*	150	cascina vernico	*	073

segue TAV. 3 - Località abitate e relativa ampiezza demografica

LOCALITÀ ABITATE	Classi di ampiezza demografica	Codice dei Comuni di appartenenza	LOCALITÀ ABITATE	Classi di ampiezza demografica	Codice dei Comuni di appartenenza	LOCALITÀ ABITATE	Classi di ampiezza demografica	Codice dei Comuni di appartenenza
cascina vigna	*	032	CENTENARO (2)	**	092	colombara orlandini	*	113
case costantini	*	178	centrale	*	047	colombaro	*	077
casella-san donnino	*	195	ceresigno	*	204	COLOMBARO-TIMOLINE	***	062
caselle	*	072	cereto	*	088	colombera	*	046
casello	*	061	cerreto	*	010	colombere	*	133
CASE NUOVE*	**	193	cerreto di sotto	*	032	colombina	*	166
casenuove e paradisinò	*	114	CERVENO*	**	049	colombina nuova	*	166
case oriani	*	034	cesane	*	157	colombo nuovo	*	021
case rossi	*	178	cesarina	*	126	combattuta	*	119
case spada	*	029	cesovo	**	104	comero	*	044
case zanoni	*	034	CETO*	**	050	cominello	*	092
casino della rosa	*	009	CEVO*	**	051	COMPARTE (3)	*	181
casotto	*	046	CHIARI*	***	052	comune	*	166
cassaga (1)	*	116	chiaviche	*	147	CONCESIO* (1)	***	061
CASTEGNATO*	***	040	CHIESA*	**	116	CONFALONIERA (1)	*	136
CASTELCOVATI*	***	041	CHIESUOLA	**	149	CONIOLO	**	125
castelgonelle	*	026	chiodi	*	179	consolina	*	009
CASTELLETO	**	088	CIGNANO	**	122	convento (4)	*	166
castelletto	*	145	CIGOLE*	**	053	convento	*	190
CASTELLO*	*	158	CILIVERGHE (1)	**	107	convivio villa sant'antonio (4)	*	029
castello	*	201	CIMBERGO*	**	054	cooperativa tosio	*	029
CASTELLO	**	178	CIMMO	*	183	corneto	*	163
CASTEL MELLA* (1)	***	042	cinaglietta sopra e sotto	*	188	CORONA (1)	*	204
castelvecchio	*	088	ciochet	*	085	cortellazzo	*	107
castel venezago	*	092	CISLANO	*	205	CORTENEDOLO	**	068
CASTENEDOLO*	***	043	CIVIDATE CAMUNO* (2)	***	055	CORTICELLE PIEVE	**	066
castignidolo	*	144	civine	*	081	cortine	*	107
CASTO*	**	044	CIZZAGO-COMEZZANO*	**	060	CORVIONE	*	073
CASTREZZATO*	***	045	cizzanello	*	008	CORZANO*	**	064
CASTREZZONE	**	116	CLIBBIO	*	168	costa	*	069
cattafame	*	091	CLUSANE	**	085	COSTA	*	076
cava	*	032	COCCAGLIO*	***	056	costanti	*	120
cavada dalaidi	*	058	coleretto	*	009	covelo	*	085
cavalletto	*	166	COLLEBEATO* (1)	***	057	creelone (3)	*	128
cavello	*	043	collina san giuseppe	*	029	CREMIGNANE	**	085
cavezzo	*	071	COLLIO*	**	058	CRIST (2)	**	118
cavrene	*	120	COLLIO	**	204	croce salven	*	022
CAZZAGO SAN MARTINO* (1)	***	046	COLOGNE*	***	059	crociale	*	102
CECINA	**	187	colombaia	*	112	crociale conio	*	158
CEDEGOLO* (1)	**	047	colombaia	*	163	CRONE*	**	082
CEDESSANO*	*	157	colombaia	*	130	cucchetta	*	088
CELLATICA*	***	048	colombaia averoldi	*	009	cunettono	**	170
CENTENARO (1)	*	067	colombara florio	*	151	cure	*	111

segue TAV. 3 - Località abitate e relativa ampiezza demografica

LOCALITÀ ABITATE	Classi di ampiezza demografica	Codice dei Comuni di appartenenza	LOCALITÀ ABITATE	Classi di ampiezza demografica	Codice dei Comuni di appartenenza	LOCALITÀ ABITATE	Classi di ampiezza demografica	Codice dei Comuni di appartenenza
dane	*	181	fenilnuovo	*	088	gardale	*	133
DARFO*	** *	065	ferrazzo	*	107	GARDOLA*	**	185
davena	*	198	fenil nuovo	*	078	GARDONE RIVIERA* (1)	**	074
DELLO*	**	066	FIESSE*	**	071	GARDONE VAL TROMPIA* (1)	** *	075
DEMO	**	016	finiletti	*	188	garelli	*	080
DESENZANO DEL GARDA*	** *	067	finiletti mattina	*	043	GARGNANO*	** *	076
dossi	*	088	fiumicello sera	*	056	garzetta	*	029
DOSSO*	**	105	FLERO* (1)	** *	072	gauzza	*	149
dosso	*	113	foglia	*	133	gavardina	*	032
DOSSO (2)	*	136	FOLZANO (3)	**	029	GAVARDO-SOPRAPONTE* (1)	** *	077
dosso inferiore	*	007	fonderia perani	*	029	GAZZANE	**	153
dossolo	*	019	FONTANA	**	112	gazzoletto	*	133
DOVERIO	*	063	fontanelle	*	168	gazzolo	*	133
droane (2)	*	194	FONTANE-ZURANE-GRESINE*	** *	156	gera	*	028
drugolo	*	092	fornace laterizi	*	032	GEROLANUOVA	**	146
dugali di sotto	*	113	fornaci	*	050	gerole (5)	*	029
DUOMO	**	166	fornaci deretti	*	186	gerole (1)	*	021
dusi	*	166	FORNACI-QUATTROVIE (1)	**	002	GHEDI*	** *	078
EDOLO*	** *	068	FORNACI-QUATTROVIE (1)	*	062	ghiacciarolo	*	023
emilia	*	147	fornaci san cipriano	*	092	giallo	*	022
ENO	*	204	fornasette	*	043	GIANICO*	**	079
ERBUSCO*	** *	069	forno allione (2)	*	101	giardino	*	114
ESENTA	**	092	forno allione (2)	*	016	giardino	*	126
ESINE* (1)	** *	070	FORNO D'ONO*	*	140	giarelli	*	050
etto	*	141	fossa	*	092	ginevra	*	043
famea	*	044	fossa lojera	*	179	gioanele	*	120
fane	*	142	fossato	*	166	gioiello	*	107
FANTASINA	**	048	FRAINE	*	143	godi	*	099
FANTECOLO	*	156	franzina	*	046	godi carboni	*	009
FARFENGO	**	020	frati	*	060	goiane	*	123
fascia d'oro	*	113	freddi	*	072	GOMBIO (1)	**	144
FAVERZANO	**	122	fregu'	*	120	gonzere	*	133
favorita	*	088	fresine (3)	*	175	gorgone	*	021
fenarola	*	043	fresine (1)	*	051	GOTTOLENGO*	** *	080
fenilazzo	*	014	friscine	*	113	grano	*	198
fenilazzo	*	167	FRONTIGNANO	**	011	GRATACASOLO (2)	**	143
fenil del gorno	*	032	fucina nuova	*	204	GRATICELLE	*	024
fenile jaga	*	125	fucine-les	*	063	gremone	*	144
fenile salnitro sopra	*	125	gaina	*	112	GRIGNAGHE	*	143
feniletto	*	114	GALLENNO	**	063	grole	*	067
feniletto migliorati	*	009	galufero	*	166	grumello	*	131
fenile villenuove	*	066	GAMBARA*	** *	073	grumetto	*	166
fenil mazzola	*	147	GARDA	*	181	il macello	*	029

segue TAV. 3 - Località abitate e relativa ampiezza demografica

LOCALITÀ ABITATE	Classi di ampiezza demografica	Codice dei Comuni di appartenenza	LOCALITÀ ABITATE	Classi di ampiezza demografica	Codice dei Comuni di appartenenza	LOCALITÀ ABITATE	Classi di ampiezza demografica	Codice dei Comuni di appartenenza
incassano	*	149	LOGRATO*	***	091	martignago	*	182
INCUDINE*	**	083	LOMBRO	*	063	martinazzi	*	166
industria	*	092	LONATO*	***	092	martinenghe	*	200
INVICO	**	090	longavina	*	116	marze	*	048
IRMA*	*	084	LONGHENA*	**	093	masse	*	111
ISEO*	***	085	LORITTO	*	101	mastanico	*	157
isola (1)	*	051	LOSINE*	**	094	MAZZANO (1)	**	107
isola (3)	*	175	loveno	*	131	MAZZUNNO	**	006
ISORELLA*	***	086	lovera	*	069	meano	*	064
la ca'	*	057	ludizzo	*	024	MEGNO	*	063
la casella	*	040	LUDRIANO	**	162	memmo	*	058
lama febbrari	*	009	lumetti (1)	*	052	menasasso (2)	**	067
lando'	*	101	lumetti (1)	*	056	MENZINO	**	111
lassa	*	023	luogo dei frati	*	023	mercurio	*	166
LAVENO*	*	095	luogo nuovo	*	113	MEZZANE	**	034
LAVENONE*	**	087	MACESINA	*	014	mezzarro	*	028
lavino	*	139	macina	*	059	michela-belvedere	*	008
LAVONE	**	141	macina	*	043	mignone	*	076
LAZZANO-TRE CAPITELLI (1)	*	082	MACLODIO*	**	097	MILZANELLO	*	088
lazzaretto	*	166	maddalena	*	107	MILZANO*	**	108
le benedette	*	151	madonna della stella	*	048	minolfa	*	142
le case	*	038	madonna scoperta	*	092	mirandola	*	059
LEGAZZUOLO (2)	*	142	madonnina	*	113	miravalle	*	101
LENO*	***	088	maestrini	*	123	missone	*	183
LEVRANGE	**	140	MAGASA*	**	098	MOERNA	*	194
LIANO-FORMAGA	*	076	maglio	*	123	moglia	*	204
librini	*	070	magno	*	024	moie di sotto	*	163
lido (2)	*	102	MAGNO	**	075	MOLINETTO* (2)	***	107
limone (2)	*	077	maguzzano	*	092	molinetto	*	023
LIMONE SUL GARDA*	**	089	MAIRANO*	**	099	molvina	*	120
livellazzo	*	113	MALEGGNO* (1)	***	100	moniga del bosco	*	116
livelli	*	039	malocco sotto	*	092	MONIGA DEL GARDA*	**	109
livelli	*	120	MALONNO*	***	101	MONNO*	**	110
LIVEMMO*	**	139	MALPAGA	**	034	MONTE	**	016
livrio	*	157	MANDOLOSSA (1)	*	081	monteacuto	*	158
località aspes	*	173	MANDOLOSSA (1)	*	165	MONTECAMPIONE (2)	*	007
località bilinghera	*	006	MANERBIO*	***	103	montegiardino	*	064
località caselle	*	173	MARCHENO* (1)	***	104	monteroseo	*	014
località feniletti	*	037	marguzzo	*	132	MONTEROTONDO	**	136
località poia	*	006	marocchina	*	060	monte tapino	*	109
località vareno (2)	*	006	marochello	*	007	monticelle	*	045
località zona artigianale	*	173	MARONE*	***	106	monticelle sopra	*	080
LODETTO	**	166	martelosio sotto	*	151	monticelli	*	052

segue TAV. 3 - Località abitate e relativa ampiezza demografica

LOCALITÀ ABITATE	Classi di ampiezza demografica	Codice dei Comuni di appartenenza	LOCALITÀ ABITATE	Classi di ampiezza demografica	Codice dei Comuni di appartenenza	LOCALITÀ ABITATE	Classi di ampiezza demografica	Codice dei Comuni di appartenenza
MONTICELLI D'OGLIO	*	196	ONO DEGNO	**	140	PESCARZO	**	028
MONTICHIARI*	***	113	ONO SAN PIETRO*	**	124	PESCHIERA MARAGLIO	**	111
MONTIRONE*	**	114	ONZATO (2)	**	042	pezzegata	*	065
montonale alto	*	067	oriolo	*	193	PEZZO	**	148
montonale basso	*	067	oriolo (3)	*	187	pezzora	*	043
moriondo	*	170	ORZINUOVI*	***	125	PEZZORO	*	183
morzone	*	116	ORZIVECCHI*	**	126	PIAMBORNO* (1)	***	206
moscio	*	101	OSPITALETTO* (1)	***	127	PIAN CAMUNO* (3)	**	142
MOTELLA	**	020	OSSIMO INFERIORE	**	128	pianera	*	040
MURA*	**	115	OSSIMO SUPERIORE* (2)	**	128	piano delle viti	*	156
MURA	**	158	osteria finiletti	*	043	PIAZZA* (2)	***	081
musaga	*	076	OVANENGO	*	125	PIAZZA*	***	014
MUSLONE	*	076	PADENGHE SUL GARDA*	***	129	PIAZZE	*	007
mussiga di sopra	*	038	PADERNELLO	*	020	piazze	*	077
NADRO	**	050	PADERNO FRANCIACORTA*	***	130	PICEDO	**	145
nalmase	*	204	padile	**	075	PIEVE*	**	189
nassina	*	147	PAISCO*	**	131	pieve	*	190
navate	*	091	PAITONE* (1)	**	132	pieve (2)	*	119
NAVAZZO	*	076	pal	*	050	PIEVE*	**	019
NAVE* (1)	***	117	palazzina	*	016	PIEVEDIZIO	**	099
navono	*	139	PALAZZINA (1)	*	014	pieve vecchia	*	102
nazio inferiore e superiore	*	101	palazzine	*	177	PILZONE	**	085
NIARDO*	**	118	palazzo	*	179	PIOVERE	**	185
nigolina	*	008	PALAZZOLO SULL'OGGIO* (1)	***	133	pirenei	*	151
NIGOLINE-BONOMELLI	**	062	palline	*	022	pisetti	*	113
NOCCIOLA	**	112	palot	*	143	PISOGNE* (3)	***	143
NOFFO	*	139	PALUDE	**	158	PISOGNETO*	**	063
NOVAGLI	**	113	PARATICO*	***	134	plagne	*	007
novagli campagna	**	113	PARMEZZANA CALZANA*	**	112	PLEMO	**	070
NOVELLE (1)	**	176	PASPARDO*	**	135	pluda	*	088
NUVOLENTA* (1)	***	119	PASSIRANO*	***	136	poia	*	183
NUVOLERA*	**	120	PATUZZA (2)	**	120	poiane	*	088
ODECLA	**	101	PAVONE DEL MELLA*	***	137	POLAVENO*	**	144
ODENO	*	139	pedrocca	*	046	polonini	*	113
ODOLO*	**	121	PEDROCCHETTA	**	046	POLPENAZZE DEL GARDA*	**	145
OFFLAGA*	**	122	peracque	*	201	POMPEGNINO	**	204
OLDESIO	*	185	perdonico	*	131	POMPIANO*	***	146
olmo	*	088	pergolone	*	166	PONCARALE* (1)	***	147
olsano	*	115	perosini	*	046	PONTASIO	*	143
olsenago	*	115	persaga	*	156	PONTE	*	175
olzano	*	111	persello	*	186	PONTE CAFFARO (1)	**	010
OMBRIANO	*	105	persone	*	194	PONTE CINGOLI*	***	163
OME*	***	123	PESCARZO	**	035	ponte clisi (1)	*	155

segue TAV. 3 - Località abitate e relativa ampiezza demografica

LOCALITÀ ABITATE	Classi di ampiezza demografica	Codice dei Comuni di appartenenza	LOCALITÀ ABITATE	Classi di ampiezza demografica	Codice dei Comuni di appartenenza	LOCALITÀ ABITATE	Classi di ampiezza demografica	Codice dei Comuni di appartenenza
ponete clisi (1)	*	033	rampeniga	*	077	SAN FAUSTINO	**	019
ponete del cantone	*	151	rango	*	204	SAN FELICE DEL BENACO* (4)	***	171
PONTE DI LEGNO* (3)	**	148	rasega	*	050	san fermo	*	162
pontegatello	*	008	regogne	*	156	SAN GALLO	**	023
PONTENOVE	*	014	REGONA	*	177	san gervasio	*	011
PONTE PIER (1)	*	201	REMEDELLO DI SOPRA*	**	160	SAN GERVASIO BRESCIANO*	**	172
ponete rosso	*	078	REMEDELLO DI SOTTO	**	160	san giacomo	*	161
PONTE SAN MARCO (1)	**	032	RENZANO	*	170	SAN GIACOMO	**	077
PONTEVICO*	***	149	REZZATO* (1)	***	161	san giorgio	*	113
PONTOGLIO*	***	150	RINO	**	181	san giorgio	*	166
porcellaia	*	032	rive	*	168	san giorgio (4)	*	187
PORLE	**	193	ROCCAFRANCA*	**	162	SAN GIOVANNI	**	144
porte rosse	*	067	rodenga	*	043	SAN GIUSEPPE	**	166
PORTO (1)	*	038	ROE** (1)	***	164	san gottardo	*	029
PORZANO	**	088	ROINA	*	187	sanico	*	187
POSICO	*	115	romantica	*	102	san lino	*	003
pospesio	*	132	RONCADELLE* (2)	***	165	san lorenzo	*	181
pozzo cavato	*	113	ronchi (2)	*	129	SAN MARTINO	**	204
POZZOLENGO*	**	151	ronchi davo	*	088	SAN MARTINO DELLA BATTAGLIA	**	067
PRABIONE	*	185	RONCO	**	081	SAN PAOLO*	***	138
pradella	*	032	ronco	*	063	SAN PIETRO (2)	*	063
PRALBOINO*	***	152	rondotto	*	151	san polo	**	092
pratello	*	129	rossa	*	125	san quirico	*	116
prati	*	032	rovadino	*	032	SAN SEBASTIANO* (1)	***	096
prati magri	*	107	ROVATO* (1)	***	166	san sivino (2)	*	109
PRECASAGLIO	*	148	rovedolo	*	104	santa cristina	*	113
predondo	*	024	ROVIZZA	*	179	santa giustina	*	043
predonica	*	088	RUDIANO*	***	167	santa maria	*	080
PREGASIO	*	189	SABBIO CHIESE*	***	168	santa maria assunta (4)	*	148
pregasso-vesto	**	106	sabbionera	*	060	santa maria degli angeli	*	152
preseugno	*	087	sabionera	*	188	SANT'ANDREA	**	166
presso	*	169	SACCA	**	070	sant'andrea	*	003
presso'	*	143	sala	*	046	SANT'ANNA	**	166
PRESTINE*	**	154	salago	*	014	sant'antonio	*	063
PREVALLE*	***	155	SALE MARASINO*	***	169	santellone	*	052
priezzo	*	189	salera	*	092	santellone	*	107
PROVEZZE	**	156	saletto	*	016	SANTICOLO	**	063
PUDIANO	*	125	SALO** (2)	***	170	san tomaso	*	092
quintilago	*	153	salvello	*	186	san tommaso	*	014
QUINZANELLO	**	066	SAN BIAGIO	**	077	SAN VIGILIO (2)	***	061
QUINZANO D'OGGIO*	***	159	san carlo	*	166	SAN VITO	*	014
RAFFA	**	158	san cipriano	*	092	SAN ZENO NAVIGLIO* (1)	***	173
RAM (1)	*	022	SAN COLOMBANO	**	058			


segue TAV. 3 - Località abitate e relativa ampiezza demografica

LOCALITÀ ABITATE	Classi di ampiezza demografica	Codice dei Comuni di appartenenza	LOCALITÀ ABITATE	Classi di ampiezza demografica	Codice dei Comuni di appartenenza	LOCALITÀ ABITATE	Classi di ampiezza demografica	Codice dei Comuni di appartenenza
SAN ZENONE*	**	030	taffella	*	179	turotti	*	166
SAREZZO* (1)	***	174	TASSANO	*	182	URAGO D'OGGIO*	***	192
sarzena	*	132	TAVERNOLE*	**	183	vaccarolo	*	067
SASSO	*	076	tavole	*	142	vaghezza (1)	*	105
SAVIORE*	**	175	teatro	*	147	val di sur	**	074
SCARPIZZOLO	**	138	TEGLIE	*	204	valenca bassa	*	056
scovola	*	088	TEMU*	**	184	valenzano	*	136
secastello	*	189	teotti sopra	*	113	vallate	*	195
SEDENA	**	092	teotti sotto	*	113	valle	*	178
SEGABIELLO (2)	*	046	terminoni	*	113	VALLE	**	175
SEGABIELLO (2)	*	166	terra verde	*	125	valle dorizzo	*	010
segalana	*	080	terzago (2)	*	116	vallosa	*	136
SELLERO*	**	176	terzago	*	033	valtenesi	*	120
SENIGA*	**	177	terzana	*	143	vantone	*	082
sensole	*	111	TERZANO	**	006	vanzeghetto	*	133
senzano	*	111	terzo	*	088	vela	*	106
sergnana	*	156	tese	*	116	vello	**	106
SERLE*	**	178	tesio sopra	*	178	venga-bertani	*	067
SERMERIO	*	189	tesio sotto	*	178	veriano	*	115
serniga	*	170	TOLINE	**	143	VEROLANUOVA*	***	195
siniga	*	143	TORBIATO	**	002	VEROLAVECCHIA*	***	196
SIRMIONE*	***	179	TORBOLE*	***	186	vesalla	*	030
SIVIANO*	**	111	TORCHIERA	**	149	VESIO	**	189
SOIANO*	**	180	torchio mirabella	*	088	VESTA (1)	*	082
SOLAROLO*	**	102	toroselle	*	070	VESTONE*	***	197
SOLATO	**	142	torrazzo	*	076	VEZZA D'OGGIO*	**	198
sommaprada	*	095	torre calini	*	097	VIADANA	**	034
sompriezzo	*	189	torricella	*	048	viale martiri della liberta'	*	073
SONICO*	**	181	torri olmo	*	088	via mantova (3)	*	092
SONVICO	*	143	TOSCOLANO MADERNO* (2)	***	187	vico	*	068
SOTTOCASTELLO*	**	153	trattoria alpino	*	029	vico	*	191
SPINA	*	069	TRAVAGLIATO*	***	188	VIGHIZZOLO	**	113
squadretto	*	088	TREBBIO*	**	191	VILLA	**	095
stacca	*	081	tre cortili	*	130	VILLA*	**	090
STADOLINA	**	202	TRENZANO*	***	190	VILLA	**	170
stallalunga	*	143	TRESNICO	*	074	villabuona	*	200
stazione provaglio-timoline	*	156	trignano	*	138	VILLA CARCINA* (1)	***	199
stazione servizio	*	029	trivella	*	061	VILLACHIARA*	**	200
STRAVIGNINO*	**	141	trivellini	*	113	VILLA D'ALLEGNO (2)	**	184
succotti	*	081	trivellino	*	092	villagana	*	200
sucinva	*	095	TROBIOLO	*	164	villaggio belvedere	*	078
SULZANO*	**	182	tu'	*	198	villaggio bodutto	*	081
supiane	*	074	TURANO*	*	194	villaggio d'annuncio (2)	*	129

segue TAV. 3 - Località abitate e relativa ampiezza demografica

LOCALITÀ ABITATE	Classi di ampiezza demografica	Codice dei Comuni di appartenenza	LOCALITÀ ABITATE	Classi di ampiezza demografica	Codice dei Comuni di appartenenza	LOCALITÀ ABITATE	Classi di ampiezza demografica	Codice dei Comuni di appartenenza
villaggio dante alighieri	*	129	VILLE	**	105	ZAZZA (1)	*	101
villaggio europa	*	004	VIOLINO (3)	**	165	ZERBINO (2)	**	072
villaggio giustino	*	160	VIONE*	**	202	zernago	*	153
VILLAGGIO INDUSTRIALE (2)	*	182	virla vecchia	*	107	zigole	*	024
VILLAGGIO INDUSTRIALE (1)	*	085	VISANO*	**	203	zoadello	*	144
villaggio naviglio	*	078	VISSONE	*	142	ZOCCO (2)	*	002
VILLAGGIO SANGHEN (1)	*	102	vittorie	*	200	ZOCCO (2)	**	069
villaggio san sivino (2)	*	102	VOBARNO*	***	204	zona artigianale	*	114
villa il labirinto	*	029	voiandes	*	189	zona industriale	*	032
villanuova	*	196	volpera	*	101	ZONE*	**	205
VILLANUOVA SUL CLISI* (2)	***	201	VOLTINO	*	189	zuccone	*	085
VILLA PEDERGNANO (1)	**	069	volto	*	119	ZURLENGO	*	146
villa torricella (4)	*	029	vrange	*	012	zuzurle	*	178

note alle tavole 2 e 3



NOTE PER SINGOLO COMUNE

ADRO

- (1) CENTRO CONTIGUO AL CENTRO OMONIMO DEL COMUNE DI CORTE FRANCA.
- (2) CENTRO CONTIGUO AL CENTRO OMONIMO DEL COMUNE DI ERBUSCO.

ANFO

- (1) FRAZIONE SPECIALE: PARTE DI LAGO DIVISO TRA PIU' COMUNI.

ANGOLO TERME

- (1) CENTRO CONTIGUO AL CENTRO OMONIMO DEL COMUNE DI COLERE (BG).
- (2) NUCLEO SPECIALE: INSEDIAMENTO RESIDENZIALE CON POPOLAZIONE NON STABILE.
- (3) FRAZIONE SPECIALE: PARTE DI LAGO DIVISO CON IL COMUNE DI DARFO BOARIO TERME.

ARTOGNE

- (1) CENTRO CONTIGUO AL CENTRO PIAN CAMUNO DEL COMUNE OMONIMO.
- (2) CENTRO TEMPORANEO CONTIGUO AL CENTRO LEGAZZUOLO DEL COMUNE DI PIAN CAMUNO.

BAGOLINO

- (1) CENTRO CONTIGUO AL CENTRO LODRONE DEL COMUNE DI STORO (TN).
- (2) FRAZIONE SPECIALE: PARTE DI LAGO DIVISO TRA PIU' COMUNI.
- (3) FRAZIONE SPECIALE: MONTAGNA DISABITATA.

BEDIZZOLE

- (1) CENTRO CONTIGUO AL CENTRO PONTE SAN MARCO DEL COMUNE DI CALCINATO.

BERZO DEMO

- (1) NUCLEO SPECIALE: ESERCIZIO PUBBLICO.
- (2) NUCLEO CONTIGUO AL NUCLEO OMONIMO DEL COMUNE DI MALONNO.

BERZO INFERIORE

- (1) CENTRO CONTIGUO AL CENTRO BIENNO DEL COMUNE OMONIMO.

BIENNO

- (1) CENTRO CONTIGUO AL CENTRO BERZO INFERIORE DEL COMUNE OMONIMO.

BORGOSATOLLO

- (1) NUCLEO CONTIGUO AL NUCLEO OMONIMO DEL COMUNE DI BRESCIA.

BORNO

- (1) CENTRO CONTIGUO AL CENTRO OSSIMO SUPERIORE DEL COMUNE DI OSSIMO.
- (2) FRAZIONE SPECIALE: LAGO.
- (3) FRAZIONE SPECIALE: MONTAGNA DISABITATA.

BOTTICINO

- (1) CENTRO CONTIGUO AI CENTRI BRESCIA E REZZATO DEI COMUNI OMONIMI.

BOVEZZO

- (1) CENTRO CONTIGUO AI CENTRI BRESCIA, NAVE E CONCESIO DEI COMUNI OMONIMI.

BRAONE

- (1) CENTRO CONTIGUO AL CENTRO CRIST DEL COMUNE DI NIARDO.
- (2) FRAZIONE SPECIALE: MONTAGNA DISABITATA.

BRENO

- (1) FRAZIONE SPECIALE: LAGO DELLA VACCA E MINORI.
- (2) FRAZIONE SPECIALE: MONTAGNA DISABITATA.

BRESCIA

- (1) CENTRO CONTIGUO AI CENTRI BOVEZZO, REZZATO, BOTTICINO, CASTEL MELLA, COLLEBEATO E CONCESIO DEI COMUNI OMONIMI, E AI CENTRI MANDOLOSSA DEL COMUNE DI GUSSAGO, VIOLINO E MANDOLOSSA DEL COMUNE DI RONCADELLE, ZERBINO DEL COMUNE DI FLERO E BADIA DEL COMUNE DI CELLATICA.
- (2) CENTRO CONTIGUO AL CENTRO BETTOLE DEL COMUNE DI CASTENEDOLO.
- (3) CENTRO CONTIGUO AL CENTRO SAN ZENO NAVIGLIO DEL COMUNE OMONIMO.
- (4) NUCLEO SPECIALE: CONVENTO.
- (5) NUCLEO CONTIGUO AL NUCLEO OMONIMO DEL COMUNE DI BORGOSATOLLO.

BRIONE

- (1) FRAZIONE SPECIALE: TERRITORIO GRAVITANTE SUL COMUNE DI GUSSAGO.

CALCINATO

- (1) CENTRO CONTIGUO AI CENTRI PALAZZINA E BELGIOIOSO DEL COMUNE DI BEDIZZOLE.

CALVAGESE DELLA RIVIERA

- (1) NUCLEO CONTIGUO AL NUCLEO OMONIMO DEL COMUNE DI PREVALLE.

CALVISANO

- (1) FRAZIONE SPECIALE: TERRITORIO GRAVITANTE SUL COMUNE DI ACQUAFREDDA.

CAPRIOLO

- (1) CENTRO CONTIGUO AL CENTRO CASTELLI CALEPIO DEL COMUNE OMONIMO (BG).

CASTEGNATO

- (1) NUCLEO CONTIGUO AL NUCLEO OMONIMO DEL COMUNE DI OSPITALETTO.

CASTEL MELLA

- (1) CENTRO CONTIGUO AL CENTRO ZERBINO DEL COMUNE DI FLERO E AL CENTRO BRESCIA DEL COMUNE OMONIMO.
- (2) CENTRO CONTIGUO AL CENTRO RONCADELLE DEL COMUNE OMONIMO.

CASTENEDOLO

- (1) CENTRO CONTIGUO AL CENTRO BUFFALORA-BETTOLE DEL COMUNE DI BRESCIA.

CASTREZZATO

- (1) NUCLEO CONTIGUO AL NUCLEO OMONIMO DEL COMUNE DI ROVATO.

CAZZAGO SAN MARTINO

- (1) CENTRO CONTIGUO AL CENTRO DOSSO DEL COMUNE DI PASSIRANO.
- (2) CENTRO CONTIGUO AL CENTRO OMONIMO DEL COMUNE DI ROVATO.

CEDEGOLO

- (1) CENTRO CONTIGUO AL CENTRO NOVELLE DEL COMUNE DI SELLERO.
- (2) FRAZIONE SPECIALE: MONTAGNA DISABITATA.

CELLATICA

- (1) CENTRO CONTIGUO AL CENTRO BRESCIA DEL COMUNE OMONIMO.
- (2) CENTRO CONTIGUO AL CENTRO PIAZZA DEL COMUNE DI GUSSAGO.
- (3) FRAZIONE SPECIALE: TERRITORIO IN CONTESTAZIONE CON IL COMUNE DI CONCESIO, SEDE DEL SANTUARIO MADONNA DELLA STELLA.

CERVENO

- (1) FRAZIONE SPECIALE: MONTAGNA DISABITATA.

CETO

- (1) FRAZIONE SPECIALE: MONTAGNA DISABITATA.

CEVO

- (1) NUCLEO CONTIGUO AL NUCLEO OMONIMO DEL COMUNE DI SAVIORE DELL'ADAMELLO.
- (2) FRAZIONE SPECIALE: LAGO.
- (3) FRAZIONE SPECIALE: MONTAGNA DISABITATA.

CHIARI

- (1) NUCLEO CONTIGUO AL NUCLEO OMONIMO DEL COMUNE DI COCCAGLIO.

CIMBERGO

- (1) FRAZIONE SPECIALE: MONTAGNA DISABITATA.

CIVIDATE CAMUNO

- (1) CENTRO CONTIGUO AL CENTRO PIAMBORNO DEL COMUNE DI PIANCOGNO.
- (2) CENTRO CONTIGUO AL CENTRO MALEGNANO DEL COMUNE OMONIMO.

COCCAGLIO

- (1) NUCLEO CONTIGUO AL NUCLEO OMONIMO DEL COMUNE DI CHIARI.

NOTE PER SINGOLO COMUNE

COLLEBEATO

(1) CENTRO CONTIGUO AL CENTRO BRESCIA DEL COMUNE OMONIMO.

CONCESIO

(1) CENTRO CONTIGUO AI CENTRI BRESCIA,BOVEZZO E VILLA CARCINA DEI COMUNI OMONIMI.
 (2) CENTRO CONTIGUO AL CENTRO VILLA CARCINA DEL COMUNE OMONIMO.
 (3) TERRITORIO IN CONTESTAZIONE CON IL COMUNE DI CELLATICA,SEDE DEL SANTUARIO MADONNA DELLA STELLA,CONTIGUO AL NUCLEO OMONIMO DI QUEST'ULTIMO COMUNE.

CORTE FRANCA

(1) CENTRO CONTIGUO AL CENTRO OMONIMO DEL COMUNE DI ADRO.
 (2) NUCLEO CONTIGUO AL NUCLEO OMONIMO DEL COMUNE DI PASSIRANO.

CORTENO GOLGI

(1) FRAZIONE SPECIALE: MONTAGNA DISABITATA.
 (2) CENTRO CONTIGUO AL CENTRO APRICA DEL COMUNE OMONIMO (SO).

DARFO BOARIO TERME

(1) CENTRO CONTIGUO AL CENTRO ROGNO DEL COMUNE OMONIMO (BG).
 (2) NUCLEO SPECIALE: INSEDIAMENTO RESIDENZIALE CON POPOLAZIONE NON STABILE.
 (3) FRAZIONE SPECIALE: PARTE DI LAGO DIVISO CON IL COMUNE DI ANGOLO TERME.

DESENZANO DEL GARDA

(1) CENTRO CONTIGUO AL CENTRO OMONIMO DEL COMUNE DI LONATO.
 (2) NUCLEO CONTIGUO AL NUCLEO VIA MANTOVA DEL COMUNE DI LONATO.
 (3) FRAZIONE SPECIALE: PARTE DI LAGO DIVISO FRA PIU' COMUNI.

EDOLO

(1) FRAZIONE SPECIALE: MONTAGNA DISABITATA.
 (2) FRAZIONE SPECIALE: LAGO D'AVIO E MINORI.

ERBUSCO

(1) CENTRO CONTIGUO AL CENTRO ROVATO DEL COMUNE OMONIMO.
 (2) CENTRO CONTIGUO AL CENTRO OMONIMO DEL COMUNE DI ADRO.

ESINE

(1) CENTRO CONTIGUO AL CENTRO PIAMBORNO DEL COMUNE DI PIANCOGNO.

FLERO

(1) CENTRO CONTIGUO AL CENTRO PONCARALE DEL COMUNE OMONIMO.
 (2) CENTRO CONTIGUO AI CENTRI CASTEL MELLA E BRESCIA DEI COMUNI OMONIMI.

GARDONE RIVIERA

(1) CENTRO CONTIGUO AI CENTRI SALO' E TOSCOLANO MADERNO DEI COMUNI OMONIMI.
 (2) FRAZIONE SPECIALE: PARTE DI LAGO DIVISO FRA PIU' COMUNI.

GARDONE VAL TROMPIA

(1) CENTRO CONTIGUO AI CENTRI SAREZZO E MARCHENO DEI COMUNI OMONIMI.

GARGNANO

(1) FRAZIONE SPECIALE: PARTE DI LAGO DIVISO FRA PIU' COMUNI.
 (2) FRAZIONE SPECIALE: PARTE DI LAGO DIVISO CON IL COMUNE DI VALVESTINO.

GAVARDO

(1) CENTRO CONTIGUO AL CENTRO VILLANUOVA SUL CLISI DEL COMUNE OMONIMO.
 (2) NUCLEO CONTIGUO AL NUCLEO TERZAGO DEL COMUNE DI MUSCOLINE.

GUSSAGO

(1) CENTRO CONTIGUO AL CENTRO OMONIMO DEL COMUNE DI RONCADELLE E AL CENTRO BRESCIA DEL COMUNE OMONIMO.
 (2) CENTRO CONTIGUO AL CENTRO CAPORALINO DEL COMUNE DI CELLATICA.

IDRO

(1) CENTRO TEMPORANEO.
 (2) FRAZIONE SPECIALE: PARTE DI LAGO DIVISO FRA PIU' COMUNI.

INCUDINE

(1) FRAZIONE SPECIALE: MONTAGNA DISABITATA.

ISEO

(1) CENTRO CONTIGUO AL CENTRO OMONIMO DEL COMUNE DI SULZANO.
 (2) FRAZIONE SPECIALE: PARTE DI LAGO DIVISO TRA PIU' COMUNI.

LIMONE SUL GARDA

(1) FRAZIONE SPECIALE: PARTE DI LAGO DIVISO TRA PIU' COMUNI.

LONATO

(1) FRAZIONE SPECIALE: PARTE DI LAGO DIVISO TRA PIU' COMUNI.
 (2) CENTRO CONTIGUO AL CENTRO OMONIMO DEL COMUNE DI DESENZANO DEL GARDA.
 (3) NUCLEO CONTIGUO AL NUCLEO MENASSASSO DEL COMUNE DI DESENZANO DEL GARDA.

LOZIO

(1) FRAZIONE SPECIALE: MONTAGNA DISABITATA.

LUMEZZANE

(1) CENTRO CONTIGUO AL CENTRO SAREZZO DEL COMUNE OMONIMO.

MALEGNO

(1) CENTRO CONTIGUO AL CENTRO CIVIDATE CAMUNO DEL COMUNE OMONIMO.

MALONNO

(1) CENTRO CONTIGUO AL CENTRO COMPARTE DEL COMUNE DI SONICO.
 (2) NUCLEO CONTIGUO AL NUCLEO OMONIMO DEL COMUNE DI BERZO DEMO.
 (3) FRAZIONE SPECIALE: MONTAGNA DISABITATA.

MANERBA DEL GARDA

(1) CENTRO CONTIGUO AL CENTRO SAN FELICE DEL BENACO DEL COMUNE OMONIMO.
 (2) NUCLEO SPECIALE: INSEDIAMENTO RESIDENZIALE CON POPOLAZIONE NON STABILE.
 (3) FRAZIONE SPECIALE: PARTE DI LAGO DIVISO TRA PIU' COMUNI.

MANERBIO

(1) NUCLEO CONTIGUO AL NUCLEO OMONIMO DEL COMUNE DI OFFLAGA.

MARCHENO

(1) CENTRO CONTIGUO AL CENTRO GARDONE VAL TROMPIA DEL COMUNE OMONIMO.

MARMENTINO

(1) NUCLEO SPECIALE MONTANO.

MARONE

(1) FRAZIONE SPECIALE: PARTE DI LAGO DIVISO TRA PIU' COMUNI.

MAZZANO

(1) CENTRO CONTIGUO AL CENTRO REZZATO DEL COMUNE OMONIMO.
 (2) CENTRO CONTIGUO AL CENTRO PATUZZA DEL COMUNE DI NUVOLERA.
 (3) NUCLEO SPECIALE: CASA DI RIPOSO.

MONIGA DEL GARDA

(1) FRAZIONE SPECIALE: PARTE DI LAGO DIVISO TRA PIU' COMUNI.
 (2) NUCLEO SPECIALE: INSEDIAMENTO RESIDENZIALE CON POPOLAZIONE NON STABILE.

MONNO

(1) FRAZIONE SPECIALE: MONTAGNA DISABITATA.

MONTE ISOLA (1)

(1) L'INTERO TERRITORIO COMUNALE E' COSTITUITO DA ISOLE LACUALI (MONTE ISOLA,LORETO E SAN PAOLO).
 (2) FRAZIONE SPECIALE: PARTE DI LAGO DIVISO TRA PIU' COMUNI.

MUSCOLINE

(1) NUCLEO SPECIALE: INSEDIAMENTO RESIDENZIALE CON POPOLAZIONE NON STABILE.
 (2) NUCLEO CONTIGUO AL NUCLEO LIMONE DEL COMUNE DI GAVARDO.

NOTE PER SINGOLO COMUNE

NAVE

(1) CENTRO CONTIGUO AL CENTRO BOVEZZO DEL COMUNE OMONIMO.

NIARDO

(1) FRAZIONE SPECIALE: MONTAGNA DISABITATA.
(2) CENTRO CONTIGUO AL CENTRO BRENDIBUSIO DEL COMUNE DI BRAONE.

NUVOLENTO

(1) CENTRO CONTIGUO AL CENTRO PAITONE DEL COMUNE OMONIMO.
(2) NUCLEO SPECIALE: SANTUARIO.

NUVOLERA

(1) FRAZIONE SPECIALE: TERRITORIO GRAVITANTE SUL COMUNE DI BOTTICINO.
(2) CENTRO CONTIGUO AL CENTRO MOLINETTO DEL COMUNE DI MAZZANO.

OFFLAGA

(1) NUCLEO CONTIGUO AL NUCLEO OMONIMO DEL COMUNE DI MANERBIO.

ONO SAN PIETRO

(1) FRAZIONE SPECIALE: MONTAGNA DISABITATA.

ORZINUOVI

(1) NUCLEO SPECIALE: ORFANOTROFIO.

OSPITALETTO

(1) CENTRO CONTIGUO AL CENTRO CONFALONIERA DEL COMUNE DI PASSIRANO.
(2) NUCLEO CONTIGUO AL NUCLEO OMONIMO DEL COMUNE DI CASTEGNATO.

OSSIMO

(1) FRAZIONE SPECIALE: MONTAGNA DISABITATA.
(2) CENTRO CONTIGUO AL CENTRO RAM DEL COMUNE DI BORNO.
(3) NUCLEO SPECIALE: INSEDIAMENTO RESIDENZIALE CON POPOLAZIONE NON STABILE.

PADENGHE SUL GARDA

(1) FRAZIONE SPECIALE: PARTE DI LAGO DIVISO TRA PIU' COMUNI.
(2) NUCLEO SPECIALE: INSEDIAMENTO RESIDENZIALE CON POPOLAZIONE NON STABILE.

PAISCO LOVENO

(1) FRAZIONE SPECIALE: MONTAGNA DISABITATA.

PAITONE

(1) CENTRO CONTIGUO AL CENTRO NUVOLENTO DEL COMUNE OMONIMO.

PALAZZOLO SULL'OGLIO

(1) CENTRO CONTIGUO AL CENTRO CASTELLI CALEPIO DEL COMUNE OMONIMO (BG).

PARATICO

(1) FRAZIONE SPECIALE: PARTE DI LAGO DIVISO TRA PIU' COMUNI.

PASPARDO

(1) FRAZIONE SPECIALE: MONTAGNA DISABITATA.

PASSIRANO

(1) CENTRO CONTIGUO AL CENTRO OSPITALETTO DEL COMUNE OMONIMO.
(2) CENTRO CONTIGUO AL CENTRO CAZZAGO SAN MARTINO DEL COMUNE OMONIMO.
(3) NUCLEO CONTIGUO AL NUCLEO OMONIMO DEL COMUNE DI CORTE FRANCA.

PIAN CAMUNO

(1) CENTRO CONTIGUO AL CENTRO GRATACASOLO DEL COMUNE DI PISOGNE.
(2) CENTRO TEMPORANEO CONTIGUO AL CENTRO MONTECAMPIONE DEL COMUNE DI ARTOGNE.
(3) CENTRO CONTIGUO AL CENTRO ARTOGNE DEL COMUNE OMONIMO.

PISOGNE

(1) FRAZIONE SPECIALE: PARTE DI LAGO DIVISO FRA PIU' COMUNI.
(2) CENTRO CONTIGUO AL CENTRO BEATA DEL COMUNE DI PIAN CAMUNO.
(3) CENTRO CONTIGUO AL CENTRO COSTA VOLPINO DEL COMUNE OMONIMO (BG).

POLAVENO

(1) CENTRO CONTIGUO AL CENTRO SAREZZO DEL COMUNE OMONIMO.

POLPENAZZE DEL GARDA

(1) FRAZIONE SPECIALE: TERRITORIO GRAVITANTE SUL COMUNE DI CALVAGESE DELLA RIVIERA.

PONCARALE

(1) CENTRO CONTIGUO AL CENTRO FLERO DEL COMUNE OMONIMO.

PONTE DI LEGNO

(1) FRAZIONE SPECIALE: LAGO.
(2) FRAZIONE SPECIALE: MONTAGNA DISABITATA.
(3) CENTRO CONTIGUO AL CENTRO VILLA D'ALLEGNO DEL COMUNE DI TEMU.
(4) NUCLEO SPECIALE: CONVENTO.

POZZOLENGO

(1) NUCLEO SPECIALE: INSEDIAMENTO RESIDENZIALE CON POPOLAZIONE NON STABILE.

PREVALLE

(1) NUCLEO CONTIGUO AL NUCLEO OMONIMO DEL COMUNE DI CALVAGESE DELLA RIVIERA.

REZZATO

(1) CENTRO CONTIGUO AI CENTRI BOTTICINO E BRESCIA DEI COMUNI OMONIMI E AI CENTRI MAZZANO E CILIVERGHE DEL COMUNE DI MAZZANO.

RODENGO-SAIANO

(1) NUCLEO SPECIALE: CONVENTO.

ROE' VOLCIANO

(1) CENTRO CONTIGUO AI CENTRI CORONA DEL COMUNE DI VOBARNO E PONTE PIER DEL COMUNE DI VILLANUOVA SUL CLISI.

RONCADELLE

(1) CENTRO CONTIGUO AL CENTRO OMONIMO DEL COMUNE DI GUSSAGO E AL CENTRO BRESCIA DEL COMUNE OMONIMO.
(2) CENTRO CONTIGUO AL CENTRO ONZATO DEL COMUNE DI CASTEL MELLA.
(3) CENTRO CONTIGUO AL CENTRO BRESCIA DEL COMUNE OMONIMO.

ROVATO

(1) CENTRO CONTIGUO AL CENTRO VILLA PEDERGNANO DEL COMUNE DI ERBUSCO.
(2) CENTRO CONTIGUO AL CENTRO OMONIMO DEL COMUNE DI CAZZAGO SAN MARTINO.
(3) NUCLEO CONTIGUO AL NUCLEO OMONIMO DEL COMUNE DI CASTREZZATO.
(4) NUCLEO SPECIALE: CONVENTO.

SALE MARASINO

(1) FRAZIONE SPECIALE: PARTE DI LAGO DIVISO TRA PIU' COMUNI.

SALO'

(1) FRAZIONE SPECIALE: PARTE DI LAGO DIVISO TRA PIU' COMUNI.
(2) CENTRO CONTIGUO AL CENTRO GARDONE RIVIERA DEL COMUNE OMONIMO.

SAN FELICE DEL BENACO (1)

(1) PARTE DEL TERRITORIO COMUNALE E' COSTITUITA DA ISOLA LACUALE.
(2) FRAZIONE SPECIALE: ISOLA LACUALE.
(3) FRAZIONE SPECIALE: PARTE DI LAGO DIVISO TRA PIU' COMUNI.
(4) CENTRO CONTIGUO AL CENTRO VILLAGGIO SANGHEN DEL COMUNE DI MANERBA DEL GARDA.

SAN ZENO NAVIGLIO

(1) CENTRO CONTIGUO AL CENTRO FOLZANO DEL COMUNE DI BRESCIA.

SAREZZO

(1) CENTRO CONTIGUO AI CENTRI SAN SEBASTIANO DEL COMUNE DI LUMEZZANE, GOMBIO DEL COMUNE DI POLAVENO E GARDONE VAL TROMPIA DEL COMUNE OMONIMO.

NOTE PER SINGOLO COMUNE

SAVIORE DELL'ADAMELLO

- (1) FRAZIONE SPECIALE: LAGHI.
- (2) FRAZIONE SPECIALE: MONTAGNA DISABITATA.
- (3) NUCLEO CONTIGUO AL NUCLEO OMONIMO DEL COMUNE DI CEVO.

SELLERO

- (1) CENTRO CONTIGUO AL CENTRO CEDEGOLO DEL COMUNE OMONIMO.

SIRMIONE

- (1) FRAZIONE SPECIALE: PARTE DI LAGO DIVISO TRA PIU' COMUNI.
- (2) CENTRO CONTIGUO AL CENTRO OMONIMO DEL COMUNE DI PESCHIERA DEL GARDA (VR)

SONICO

- (1) FRAZIONE SPECIALE: MONTAGNA DISABITATA.
- (2) FRAZIONE SPECIALE: LAGO BAITONE E MINORI.
- (3) CENTRO CONTIGUO AL CENTRO ZAZZA DEL COMUNE DI MALONNO.

SULZANO

- (1) FRAZIONE SPECIALE: PARTE DI LAGO DIVISO TRA PIU' COMUNI.
- (2) CENTRO CONTIGUO AL CENTRO OMONIMO DEL COMUNE DI ISEO.

TEMU'

- (1) FRAZIONE SPECIALE: MONTAGNA DISABITATA.
- (2) CENTRO CONTIGUO AL CENTRO PONTE DI LEGNO DEL COMUNE OMONIMO.

TIGNALE

- (1) NUCLEO SPECIALE: INSEDIAMENTO RESIDENZIALE CON POPOLAZIONE NON STABILE.
- (2) FRAZIONE SPECIALE: PARTE DI LAGO DIVISO FRA PIU' COMUNI.

TOSCOLANO MADERNO

- (1) FRAZIONE SPECIALE: PARTE DI LAGO DIVISO TRA PIU' COMUNI.
- (2) CENTRO CONTIGUO AL CENTRO GARDONE RIVIERA DEL COMUNE OMONIMO.
- (3) NUCLEO SPECIALE: INSEDIAMENTO RESIDENZIALE CON POPOLAZIONE NON STABILE.
- (4) NUCLEO SPECIALE: CHIESA.

TREMOSINE

- (1) FRAZIONE SPECIALE: PARTE DI LAGO DIVISO FRA PIU' COMUNI.
- (2) NUCLEO SPECIALE: INSEDIAMENTO RESIDENZIALE CON POPOLAZIONE NON STABILE.

VALVESTINO

- (1) FRAZIONE SPECIALE: PARTE DI LAGO DIVISO CON IL COMUNE DI GARGNANO.
- (2) NUCLEO SPECIALE: CHIESA.

VEZZA D'OGLIO

- (1) FRAZIONE SPECIALE: MONTAGNA DISABITATA.

VILLA CARCINA

- (1) CENTRO CONTIGUO AI CENTRI CONCESIO E SAN VIGILIO DEL COMUNE DI CONCESIO.

VILLANUOVA SUL CLISI

- (1) CENTRO CONTIGUO AL CENTRO TORMINI DEL COMUNE DI ROE' VOLCIANO.
- (2) CENTRO CONTIGUO AL CENTRO GAVARDO-SOPRAMONTE DEL COMUNE DI GAVARDO.

VIONE

- (1) FRAZIONE SPECIALE: MONTAGNA DISABITATA.

VOBARNO


- (1) CENTRO CONTIGUO AL CENTRO ROE' DEL COMUNE DI ROE' VOLCIANO.

PIANCOGNO

- (1) CENTRO CONTIGUO AL CENTRO BORGO OLCESE DEL COMUNE DI CIVIDATE CAMUNO E AL CENTRO ESINE DEL COMUNE OMONIMO.

tavole

PROVINCIA DI PAVIA



TAV. 1 - Superficie territoriale e densità - Numero delle frazioni geografiche, dei centri e dei nuclei
Popolazione residente per tipo di località abitata

Codice dei Comuni	COMUNI	Superficie territoriale km ²	Popolazione residente	Densità ab/km ²	FRAZIONI GEOGRAFICHE numero	LOCALITÀ ABITATE					
						Centri			Nuclei		Case sparse
						Numero	Popolazione	% su popolazione residente	Numero	Popolazione	Popolazione
001	ALAGNA	8,63	742	86	1	1	712	96	—	—	30
002	ALBAREDO ARNABOLDI	9,22	229	25	1	2	117	51	2	57	55
003	ALBONESE	4,29	518	121	1	1	510	98	—	—	8
004	ALBUZZANO	15,26	1.938	127	2	5	1.868	96	1	36	34
005	ARENA PO.	22,27	1.612	72	3	2	952	59	16	466	194
006	BADIA PAVESE	5,02	461	92	2	1	383	83	2	57	21
007	BAGNARIA	16,59	675	41	1	4	467	69	8	163	45
008	BARBIANELLO	11,83	862	73	1	3	662	77	4	105	95
009	BASCAPE'	13,11	1.312	100	1	2	972	74	6	164	176
010	BASTIDA DE'DOSSI	1,70	193	114	3	1	193	100	—	—	—
011	BASTIDA PANCARANA	13,36	1.061	79	2	1	985	93	2	51	25
012	BATTUDA	6,99	351	50	1	3	315	90	—	—	36
013	BELGIOIOSO	24,34	5.347	220	1	2	5.265	98	2	61	21
014	BEREGUARDO	17,65	2.180	124	2	3	1.821	84	6	261	98
015	BORGARELLO	4,83	855	177	1	1	662	77	2	149	44
016	BORGO PRIOLO	28,96	1.450	50	1	4	374	26	16	705	371
017	BORGORATTO MORMOROLO	16,03	544	34	2	3	316	58	4	101	127
018	BORGO SAN SIRO	17,33	916	53	1	2	859	94	1	23	34
019	BORNASCO	12,66	826	65	1	4	709	86	3	93	24
020	BOSNASCO	4,77	606	127	2	2	363	60	4	183	60
021	BRALLO DI PREGOLA	46,38	1.398	30	2	7	985	70	11	327	86
022	BREME	19,17	1.184	62	1	1	1.111	94	1	18	55
023	BRESSANA BOTTARONE	13,05	3.205	246	1	3	3.127	98	—	—	78
024	BRONI	20,87	10.726	514	2	4	10.207	95	10	328	191
025	CALVIGNANO	6,91	152	22	1	1	14	9	1	21	117
026	CAMPOSPINOSO	3,67	668	182	1	1	668	100	—	—	—
027	CANDIA LOMELLINA	27,77	1.816	65	1	2	1.596	88	2	156	64
028	CANEVINO	4,74	149	31	1	1	56	38	4	70	23
029	CANNETO PAVESE	5,81	1.478	254	1	6	1.034	70	8	383	61
030	CARBONARA AL TICINO	14,65	1.358	93	2	2	1.163	86	3	66	129
031	CASANOVA LONATI	4,58	376	82	1	1	293	78	2	38	45
032	CASATISMA	5,46	849	155	1	1	666	78	4	159	24
033	CASEI GEROLA	24,81	2.713	109	5	2	2.427	89	1	68	218
034	CASORATE PRIMO	9,49	5.496	579	1	1	5.466	99	—	—	30
035	CASSOLNOVO	31,96	5.706	179	1	1	5.481	96	3	187	38
036	CASTANA	5,17	811	157	1	3	435	54	12	276	100
037	CASTEGGIO	17,78	7.417	417	1	2	6.518	88	12	333	566
038	CASTELLETTO DI BRANDUZZO	11,45	1.039	91	1	3	733	71	4	200	106
039	CASTELLO D'AGOGNA	10,62	806	76	1	1	768	95	1	15	23
040	CASTELNOVETTO	18,50	743	40	1	1	613	83	1	22	108
041	CAVA MANARA	17,43	4.106	236	1	4	3.823	93	6	265	18
042	CECIMA	10,11	366	36	2	2	198	54	3	102	66
043	CERANOVA	4,53	443	98	1	1	334	75	2	100	9
044	CERETTO LOMELLINA	7,38	270	37	1	1	210	78	2	45	15
045	CERGNAGO	13,61	749	55	1	1	722	96	1	15	12
046	CERTOSA DI PAVIA	10,71	2.897	270	3	4	2.781	96	3	85	31
047	CERVESINA	12,50	1.344	108	1	2	1.180	88	2	140	24
048	CHIGNOLO PO.	23,12	3.018	131	3	3	2.643	88	7	199	176
049	CIGOGNOLA	8,04	1.429	178	3	4	688	48	7	413	328
050	CILAVEGNA	17,96	4.211	234	1	1	4.169	99	1	18	24
051	CODEVILLA	13,00	1.160	89	2	2	943	81	5	111	106
052	CONFENZA	26,73	1.810	68	1	1	1.704	94	2	26	80
053	COPIANO	4,32	1.525	353	1	1	1.525	100	—	—	—
054	CORANA	13,04	980	75	1	2	916	93	—	—	64
055	CORNALE	1,69	833	493	1	1	833	100	—	—	—
056	CORTEOLONA	10,01	1.770	177	1	1	1.661	94	1	68	41
057	CORVINO SAN QUIRICO	4,40	1.261	287	1	2	1.076	85	3	185	—
058	COSTA DE'NOBILI	11,56	441	38	1	1	329	75	2	64	48
059	COZZO	17,40	503	29	1	1	421	84	1	61	21
060	CURA CARPIGNANO	10,68	1.125	105	1	3	961	85	4	129	35
061	DORNO	30,61	4.142	135	1	1	3.964	96	3	62	116
062	FERRERA ERBOGNONE	19,54	1.241	64	1	1	1.132	91	1	18	91
063	FILIGHERA	8,15	791	97	1	2	757	96	—	—	34
064	FORTUNAGO	18,01	522	29	1	3	367	70	5	100	55
065	FRASCAROLO	23,41	1.335	57	3	1	1.179	88	3	58	98
066	GALLIAVOLA	8,54	232	27	1	1	195	84	1	14	23
067	GAMBARANA	12,02	359	30	1	1	262	73	2	81	16
068	GAMBOLO'	51,53	7.421	144	1	5	7.188	97	3	99	134
069	GARLASCO	39,03	10.173	261	1	3	9.935	98	5	90	148
070	GENZONE	3,95	441	112	1	1	441	100	—	—	—
071	GERENZAGO	5,36	718	134	1	1	689	96	—	—	29
072	GIUSSAGO	24,76	3.244	131	1	8	2.904	90	8	302	38

segue TAV. 1 - Superficie territoriale e densità - Numero delle frazioni geografiche, dei centri e dei nuclei
Popolazione residente per tipo di località abitata

Codice dei Comuni	COMUNI	Superficie territoriale km ²	Popolazione residente	Densità ab/km ²	FRAZIONI GEOGRAFICHE numero	LOCALITÀ ABITATE					
						Centri			Nuclei		Case sparse Popolazione
						Numero	Popolazione	% su popolazione residente	Numero	Popolazione	
073	GODIASCO	20,61	2.356	114	1	3	1.858	79	13	276	222
074	GOLFERENZO	4,35	279	64	1	1	69	25	4	104	106
075	GRAVELLONA LOMELLINA	20,42	2.011	98	1	2	1.904	95	—	—	107
076	GROPELLO CAIROLI	26,11	3.877	148	1	1	3.557	92	5	107	213
077	INVERNO E MONTELEONE	9,61	1.066	111	1	3	964	90	1	37	65
078	LANDRIANO	15,48	3.521	227	1	2	3.521	100	—	—	—
079	LANGOSCO	15,72	578	37	2	1	459	79	3	60	59
080	LARDIRAGO	5,41	1.013	187	1	1	999	99	—	—	14
081	LINAROLO	12,25	2.079	170	1	3	1.931	93	2	121	27
082	LIRIO	1,73	202	117	1	1	135	67	1	23	44
083	LOMELLO	22,24	2.556	115	1	1	2.385	93	3	69	102
084	LUNGAVILLA	6,88	2.211	321	1	2	2.178	99	1	23	10
085	MAGHERNO	5,09	1.294	254	1	1	1.294	100	—	—	—
086	MARCIGNAGO	10,13	1.548	153	1	2	1.441	93	3	96	11
087	MARZANO	9,22	839	91	1	4	784	93	1	17	38
088	MEDE	33,19	7.415	223	1	2	7.052	95	2	69	294
089	MENCONICO	28,28	700	25	5	4	341	49	7	313	46
090	MEZZANA BIGLI	19,39	1.442	74	5	3	1.301	90	4	101	40
091	MEZZANA RABATTONO	7,03	586	83	1	1	573	98	1	13	—
092	MEZZANINO	13,87	1.441	104	1	2	1.252	87	2	51	138
093	MIRADOLO TERME	9,62	3.017	314	1	3	2.966	98	—	—	51
094	MONTALTO PAVESE	19,12	1.125	59	1	2	533	47	14	411	181
095	MONTEBELLO DELLA BATTAGLIA	15,83	1.654	104	1	1	1.116	67	9	208	330
096	MONTECALVO VERSIGGIA	11,16	669	60	1	3	150	22	9	278	241
097	MONTESCANO	2,40	376	157	1	2	247	66	3	114	15
098	MONTESGALE	14,83	411	28	1	3	148	36	7	160	103
099	MONTICELLI PAVESE	20,20	696	34	2	1	341	49	8	201	154
100	MONTU' BECCARIA	15,60	1.994	128	1	6	1.301	65	15	642	51
101	MORNICO LOSANA	8,19	831	101	1	2	502	60	6	228	101
102	MORTARA	52,12	14.752	283	3	2	14.041	95	6	392	319
103	NICORVO	8,16	432	53	1	1	390	90	1	17	25
104	OLEVANO DI LOMELLINA	15,42	818	53	1	1	753	92	—	—	65
105	OLIVA GESSI	3,91	227	58	1	1	53	23	4	65	109
106	OTTOBIANO	24,55	1.190	48	1	1	1.091	92	—	—	99
107	PALESTRO	18,73	2.181	116	2	2	2.118	97	1	17	46
108	PANCARANA	6,16	363	59	2	1	330	91	1	13	20
109	PARONA	9,34	1.325	142	1	1	1.205	91	1	18	102
110	PAVIA	62,86	85.029	1.353	1	4	83.474	98	31	1.241	314
111	PIETRA DE'GIORGI	11,04	1.005	91	1	3	673	67	12	218	114
112	PIEVE ALBIGNOLA	17,65	972	55	1	1	880	91	1	55	37
113	PIEVE DEL CAIRO	25,51	2.497	98	3	4	2.340	94	1	13	144
114	PIEVE PORTO MORONE	16,33	2.771	170	2	2	2.391	86	7	255	125
115	PINAROLO PO	11,15	1.603	144	1	1	1.198	75	7	386	19
116	PIZZALE	7,26	853	117	1	2	833	98	—	—	20
117	PONTE NIZZA	23,13	896	39	1	1	254	28	12	586	56
118	PORTALBERA	4,68	1.100	235	1	1	1.019	93	2	60	21
119	REA	2,96	613	207	1	1	569	93	2	44	—
120	REDAVALLE	5,47	1.086	199	1	1	1.017	94	2	36	33
121	RETORBIDO	11,67	1.188	102	1	1	1.091	92	2	47	50
122	RIVANAZZANO	29,04	3.821	132	1	1	3.309	87	6	116	396
123	ROBBIO	40,34	7.102	176	1	1	6.900	97	—	—	202
124	ROBECCO PAVESE	6,92	691	100	1	1	310	45	11	283	98
125	ROCCA DE'GIORGI	10,62	229	22	1	1	43	19	2	29	157
126	ROCCA SUSELLA	12,88	262	20	1	3	98	37	3	26	138
127	ROGNANO	9,22	134	15	1	1	64	48	2	69	1
128	ROMAGNESE	29,87	1.264	42	1	3	409	32	21	744	111
129	RONCARO	4,95	202	41	1	1	194	96	—	—	8
130	ROSASCO	19,81	934	47	1	2	880	94	—	—	54
131	ROVESCALA	8,29	1.160	140	1	2	1.021	88	3	92	47
132	RUINO	21,28	965	45	1	5	683	71	5	152	130
133	SAN CIPRIANO PO	8,67	430	50	1	1	369	86	2	61	—
134	SAN DAMIANO AL COLLE	6,44	918	143	1	1	748	81	5	135	35
135	SAN GENESIO ED UNITI	8,99	2.295	255	1	1	2.033	89	4	240	22
136	SAN GIORGIO DI LOMELLINA	25,89	1.482	57	1	1	1.372	93	—	—	110
137	SAN MARTINO SICCOMARIO	14,31	4.609	322	1	2	4.217	91	6	289	103
138	SANNAZZARO DE'BURGONDI	22,69	5.971	263	2	3	5.767	97	2	102	102
139	SANTA CRISTINA E BISSONE	22,20	2.106	95	1	2	1.889	90	4	120	97
140	SANTA GIULETTA	11,67	1.934	166	1	3	1.615	84	5	172	147
141	SANT'ALESSIO CON VIALONE	6,56	298	45	1	1	214	72	2	45	39
142	SANTA MARGHERITA DI STAFFORA	36,70	880	24	5	10	708	80	4	118	54
143	SANTA MARIA DELLA VERSA	18,66	2.747	147	2	3	1.743	63	26	799	205
144	SANT'ANGELO LOMELLINA	10,42	663	64	1	1	635	96	—	—	28

segue TAV. 1 - Superficie territoriale e densità - Numero delle frazioni geografiche, dei centri e dei nuclei
Popolazione residente per tipo di località abitata

Codice dei Comuni	COMUNI	Superficie territoriale km ²	Popolazione residente	Densità ab/km ²	FRAZIONI GEOGRAFICHE numero	LOCALITÀ ABITATE					
						Centri			Nuclei		Case sparse
						Numero	Popolazione	% su popolazione residente	Numero	Popolazione	Popolazione
145	SAN ZENONE AL PO	6,87	564	82	1	1	555	98	—	—	9
146	SARTIRANA LOMELLINA	29,53	2.092	71	1	1	1.950	93	4	72	70
147	SCALDASOLE	11,59	887	77	1	1	819	92	1	22	46
148	SEMIANA	9,94	336	34	1	1	302	90	1	13	21
149	SILVANO PIETRA	13,83	716	52	3	1	647	90	1	22	47
150	SIZIANO	11,81	3.294	279	1	2	3.036	92	3	195	63
151	SOMMO	14,25	930	65	1	1	649	70	8	168	113
152	SPESSA	12,19	389	32	1	1	301	77	1	78	10
153	STRADELLA	18,77	11.830	630	1	4	11.252	95	10	293	285
154	SUARDI	9,81	709	72	1	1	699	99	—	—	10
155	TORRAZZA COSTE	16,11	1.363	85	1	3	901	66	9	196	266
156	TORRE BERETTI E CASTELLARO	17,57	675	38	1	2	628	93	1	7	40
157	TORRE D'ARESE	4,37	420	96	1	1	299	71	3	116	5
158	TORRE DE'NEGRI	4,05	351	87	1	1	281	80	2	44	26
159	TORRE D'ISOLA	16,35	1.220	75	1	4	842	69	7	327	51
160	TORREVECCHIA PIA	16,30	1.478	91	1	4	1.323	90	2	69	86
161	TORRICELLA VERZATE	3,55	768	216	1	3	645	84	1	64	59
162	TRAVACO' SICCOMARIO	15,07	2.647	176	1	2	1.753	66	6	633	261
163	TRIVOLZIO	3,87	1.037	268	1	1	973	94	1	51	13
164	TROMELLO	35,17	3.040	86	1	1	2.808	92	4	79	153
165	TROVO	7,96	555	70	1	1	474	85	2	48	33
166	VAL DI NIZZA	29,59	876	30	1	4	719	82	6	95	62
167	VALEGGIO	9,79	315	32	1	1	273	87	1	16	26
168	VALLE LOMELLINA	27,11	2.472	91	1	1	2.368	96	2	11	93
169	VALLE SALIMBENE	7,08	1.140	161	1	2	802	70	2	238	100
170	VALVERDE	14,83	466	31	1	3	307	66	6	107	52
171	VARZI	58,77	4.112	70	5	6	3.147	77	21	755	210
172	VELEZZO LOMELLINA	8,57	132	15	1	1	61	46	1	21	50
173	VELLEZZO BELLINI	7,89	1.217	154	1	2	1.028	84	3	156	33
174	VERRETTO	2,73	316	116	1	1	271	86	1	12	33
175	VERRUA PO	11,26	1.420	126	1	1	1.395	98	—	—	25
176	VIDIGULFO	15,82	3.026	191	1	4	2.840	94	2	63	123
177	VIGEVANO	82,38	65.179	791	1	3	63.790	98	17	389	1.000
178	VILLA BISCOSSI	4,99	94	19	1	1	94	100	—	—	—
179	VILLANOVA D'ARDENGI	6,81	729	107	1	1	625	86	1	81	23
180	VILLANTERIO	14,53	2.291	158	1	2	2.107	92	1	22	162
181	VISTARINO	9,25	970	105	1	3	924	95	1	37	9
182	VOGHERA	63,28	42.672	674	1	4	40.734	95	6	176	1.762
183	VOLPARA	3,89	177	46	1	1	90	51	2	25	62
184	ZAVATTARELLO	28,37	1.418	50	2	4	1.027	72	13	287	104
185	ZECCONE	5,46	805	147	1	1	728	90	2	77	—
186	ZEME	25,00	1.276	51	1	1	1.142	89	1	35	99
187	ZENEVREDO	5,34	389	73	1	1	130	33	7	221	38
188	ZERBO	6,38	498	78	1	1	455	91	1	29	14
189	ZERBOLO'	37,81	1.240	33	1	2	950	77	6	171	119
190	ZINASCO	29,52	2.951	100	1	4	2.597	88	4	154	200
	PROVINCIA	2.964,70	512.895	173	247	394	469.980	92	746	24.644	18.271

TAV. 2 - Altitudine e popolazione residente dei Comuni, delle frazioni geografiche e delle località abitate

COMUNI FRAZIONI GEOGRAFICHE LOCALITÀ ABITATE	Altitudine m	Popolazione residente	COMUNI FRAZIONI GEOGRAFICHE LOCALITÀ ABITATE	Altitudine m	Popolazione residente	COMUNI FRAZIONI GEOGRAFICHE LOCALITÀ ABITATE	Altitudine m	Popolazione residente
ALAGNA	95/91	742	BADIA PAVESE	57/53	461	BASTIDA PANCARANA	71/61	1.061
ALAGNA	95/91	742	BADIA PAVESE	56/53	429	BASTIDA PANCARANA	71/61	1.047
ALAGNA*	92	712	BADIA PAVESE* (1)	55	383	BASTIDA PANCARANA*	67	985
case sparse	—	30	pezzanchera	54	27	cascina crocedue	63	26
			case sparse	—	19	cascina santa caterina	68	25
ALBAREDO ARNABOLDI	65/58	229	MAGRESE (2)	57/54	32	case sparse	—	11
ALBAREDO ARNABOLDI	65/58	229	magrese	55	30	CASCINA SANTA CLARA (1)	70/61	14
ALBAREDO* (1)	62	68	case sparse	—	2	case sparse	—	14
BASELICA	63	49	BAGNARIA	739/279	675	BATTUDA	99/93	351
bronzi sotto	61	24	BAGNARIA	739/279	675	BATTUDA	99/93	351
moranda	63	33	BAGNARIA*	333	201	BATTUDA*	98	132
case sparse	—	55	CASA GALEOTTI	339	50	TORRADELLO	96	78
			LIVELLI	529	71	TORRINO	99	105
ALBONESE	116/113	518	PONTE CRENNÀ	356	145	case sparse	—	36
ALBONESE	116/113	518	case arcana	335	24	BELGIOIOSO	77/55	5.347
ALBONESE*	113	510	case barletta (1)	371	1	BELGIOIOSO	77/55	5.347
case sparse	—	8	case massone	351	29	BELGIOIOSO*	75	5.137
			moglià	461	11	SANTA MARGHERITA	71	128
ALBUZZANO	79/68	1.938	mutti	410	15	san giacomo	74	44
ALBUZZANO	79/75	1.510	serravalle	314	22	zagonara	71	17
ALBUZZANO*	76	1.102	spizziro'	311	27	case sparse	—	21
ALPEROLO	75	95	torretta	328	34			
VIGALFO	77	256	case sparse	—	45	BEREGUARDO	100/68	2.180
torre d'astari	77	36	BARBIANELLO	74/63	862	BEREGUARDO	100/68	2.030
case sparse	—	21	BARBIANELLO	74/63	862	BEREGUARDO*	98	1.514
BARONA	78/68	428	BARBIANELLO*	67	533	ZELATA	98	170
BARONA	77	327	BOTTAROLO	69	53	cascina orsine	87	34
CASCINA VECCHIA	76	88	SAN RE	65	76	casotole	98	36
case sparse	—	13	case storini	71	43	frutteto	98	25
			casale raggia	68	21	roveda	96	104
ARENA PO	103/57	1.612	cascina casonassi	69	11	tapella	98	15
ARENA PO	103/59	924	cascina plata	64	30	villetta	96	47
ARENA PO*	61	574	case sparse	—	95	case sparse	—	85
ca' dei ratti	92	18	BASCAPE'	90/80	1.312	VIGNA DEL PERO	93/68	150
fornace	62	20	BASCAPE'	90/80	1.312	VIGNA DEL PERO	90	137
frega	63	26	BASCAPE*	89	952	case sparse	—	13
guelfa	95	49	BECCALZU' (1)	82	20	BORGARELLO	90/86	855
pavesa	96	11	colombara	82	9	BORGARELLO	90/86	855
pianta'	70	30	foppa	84	45	BORGARELLO*	88	662
plexsa	97	26	guastalla	85	22	cantone tremiglia (1)	89	61
salerno (1)	101	49	san zeno	84	19	uschio	87	88
stazione	71	20	trognano	88	35	case sparse	—	44
case sparse	—	101	villarzino	82	34			
			case sparse	—	176	BORGOPRIOLO	489/104	1.450
FABBRICA (2)	100/80	76	BASTIDA DE' DOSSI	77/65	193	BORGOPRIOLO	489/104	1.450
fabbrica (3)	100	66	BASTIDA DE' DOSSI*	77	193	BORGOPRIOLO*	144	178
case sparse	—	10	case sparse	—	—	OLESÌ	142	50
RIPALDINA	92/57	612	GHIAIA PO (1)	72/71	—	SCHIZZOLA	260	80
RIPALDINA	66	378	case sparse	—	—	STAGHIGLIONE	268	66
ca' facaldo	62	14	SABBIA PO (1)	66/65	—	arpesina	369	40
colombarolo	64	17	case sparse	—	—	ca' boatti	180	19
monteacuto	87	57				ca' bottazzi	173	15
parpanese (4)	58	10				ca' de bergognoni	292	16
vaga	90	16				ca' de gallotti	347	16
zappellone	61	37						
case sparse	—	83						

segue TAV. 2 - **Altitudine e popolazione residente dei Comuni, delle frazioni geografiche e delle località abitate**

COMUNI FRAZIONI GEOGRAFICHE LOCALITÀ ABITATE	Altitudine <i>m</i>	Popolazione residente	COMUNI FRAZIONI GEOGRAFICHE LOCALITÀ ABITATE	Altitudine <i>m</i>	Popolazione residente	COMUNI FRAZIONI GEOGRAFICHE LOCALITÀ ABITATE	Altitudine <i>m</i>	Popolazione residente
ca' de perotti	236	23	BRALLO DI PREGOLA. . .	1.724/375	1.398	<i>case sparse</i>	—	117
ca' percivalle	244	20	BRALLO	1.724/375	1.398	CAMPOSPINOSO	71/62	668
cappelletta	125	209	BRALLO*	951	198	CAMPOSPINOSO	71/62	668
fornace	174	91	CASONE	877	77	CAMPOSPINOSO* (1)	64	668
galla'	233	34	CENCERATE	946	87	<i>case sparse</i>	—	—
ghiaia dei risi	149	45	COLLERI	899	298	CANDIA LOMELLINA	205/98	1.816
isola	174	19	CORBESASSI	904	91	CANDIA LOMELLINA	105/98	1.816
pianetta	270	18	FELIGARA	926	157	CANDIA LOMELLINA*	102	1.566
rivazza	105	99	PRATOLUNGO	787	77	CASE COZZO (1)	105	30
torchi	129	25	barostro	1.065	41	borgo sant'anna	102	86
torrazzetta	133	16	bocco	1.069	34	terrasa	103	70
<i>case sparse</i>	—	371	bralelo	1.003	60	<i>case sparse</i>	—	64
BORGORATTO			collistano	804	16	CANEVINO	645/300	149
MORMOROLO	551/177	544	cortevezzo	860	10	CANEVINO	645/300	149
BORGORATTO MORMOROLO	551/177	488	lama	532	31	CASEO*	410	56
BORGORATTO MORMOROLO*	326	102	ponti	826	16	canevino	511	25
CA' BERNOCCHI	215	141	pregola	980	50	colombara	405	13
INVERIAGHI	401	73	rovaiole	491	21	fontana	387	23
boiolo	275	38	somegli	774	13	mollio (1)	554	9
ca' facchini	268	30	valformosa	963	35	<i>case sparse</i>	—	23
zebedo	287	20	<i>case sparse</i>	—	86	CANNETO PAVESE	317/100	1.478
<i>case sparse</i>	—	84	FONTANA PREVALESE (1)	1.177/900	—	CANNETO	317/100	1.478
ILLIBARDI (1)	551/188	56	BREME	106/95	1.184	CANNETO*	233	443
illibardi	342	13	BREME	106/95	1.184	COLOMBARONE (1)	238	136
<i>case sparse</i>	—	43	BREME*	101	1.111	MONTEVENEROSO	225	102
BORGO SAN SIRO	100/70	916	cascina rinalda	102	18	MONTU' DE GABBI (MONTUE)	221	125
BORGO SAN SIRO	100/70	916	<i>case sparse</i>	—	55	RONCOLE (2)	118	75
BORGO SAN SIRO*	98	578	BRESSANA BOTTARONE	74/62	3.205	VIGALONE	107	153
TORRAZZA	99	281	BRESSANA	74/62	3.205	beria	105	130
cascina beccaria	91	23	ARGINE	70	303	caccialupo	200	36
<i>case sparse</i>	—	34	BOTTARONE (1)	66	453	casa bazzini	232	47
BORNASCO	90/77	826	BRESSANA*	69	2.371	casa zambianchi	250	59
BORNASCO	90/77	826	<i>case sparse</i>	—	78	fornace	238	53
BORNASCO*	85	215	BRONI	256/62	10.726	montebruciato (3)	274	15
CHIESA DI GUALDRASCO (1)	87	49	BRONI	256/62	10.385	serra	245	16
GUALDRASCO	88	372	BRONI*	88	9.963	vergomberra	200	27
MISANO OLONA	85	73	COLOMBARONE (1)	238	13	<i>case sparse</i>	—	61
corbesate	79	25	casa bernini	72	70	CARBONARA AL TICINO	85/60	1.358
san rocco (2)	84	38	casa dell'olmo	70	23	CANARAZZO	63/60	162
settimo	83	30	casa novarini	71	12	CANARAZZO	62	58
<i>case sparse</i>	—	24	cascina monache	73	57	cantarana	61	26
BOSNASCO	185/84	606	casottelli	62	59	casoni	63	23
BOSNASCO	185/88	207	colombaia dei ratti	76	26	<i>case sparse</i>	—	55
BOSNASCO*	124	87	colombera	76	10	CARBONARA AL TICINO	85/62	1.196
sparano	176	63	colombirola	76	20	CARBONARA AL TICINO*	83	1.105
<i>case sparse</i>	—	57	dossi	77	24	sabbione	63	17
CARDAZZO	180/84	399	pirocco	65	27	<i>case sparse</i>	—	74
CARDAZZO	102	276	<i>case sparse</i>	—	81	CASANOVA LONATI	68/62	376
balanzine	112	24	CASSINO PO	115/68	341	CASANOVA LONATI*	64	293
fabbrica (1)	100	48	CASSINO PO	81	135	campanina	63	21
torrone	155	48	VESCOVERA	78	96			
<i>case sparse</i>	—	3	<i>case sparse</i>	—	110			
			CALVIGNANO	433/124	152			
			CALVIGNANO	433/124	152			
			CALVIGNANO*	275	14			
			travaglino	236	21			

segue TAV. 2 - Altitudine e popolazione residente dei Comuni, delle frazioni geografiche e delle località abitate

COMUNI FRAZIONI GEOGRAFICHE LOCALITÀ ABITATE	Altitudine m	Popolazione residente	COMUNI FRAZIONI GEOGRAFICHE LOCALITÀ ABITATE	Altitudine m	Popolazione residente	COMUNI FRAZIONI GEOGRAFICHE LOCALITÀ ABITATE	Altitudine m	Popolazione residente
casotti del furbo	67	17	case sparse	—	100	CECIMA	751/231	366
case sparse	—	45				CECIMA	529/231	282
CASATISMA	80/69	849	CASTEGGIO	376/78	7.417	CECIMA*	331	125
CASATISMA	80/69	849	CASTEGGIO	376/78	7.417	busanca	356	20
CASATISMA*	77	666	CASTEGGIO*	90	6.334	casa cucchi	260	49
bronzine-casotti	71	24	MAIRANO	156	184	casa zanre' lucchelli	255	33
cascina conti	73	55	alteni	84	29	case sparse	—	55
fornace	79	57	borghetto (1)	120	24	SERRA DEL MONTE	751/315	84
pavesa	73	23	bottirolo	192	17	SERRA DEL MONTE (1)	504	73
case sparse	—	24	canova	144	24	case sparse	—	11
CASEI GEROLA	91/71	2.713	crotesi	154	24	CERANOVA	86/81	443
CASEI	91/74	2.384	fonderia	88	31	CERANOVA	86/81	443
CASEI*	81	2.194	ravadazzo	114	48	CERANOVA*	86	334
case sparse	—	190	rivetta	105	25	gioiello	85	36
GEROLA	77/74	329	san biagio	283	22	san rocco (1)	84	64
GEROLA NUOVA (1)	74	233	serra	155	17	case sparse	—	9
magenta	76	68	torchio	116	51	CERETTO LOMELLINA	114/107	270
case sparse	—	28	tronco nero	168	21	CERETTO LOMELLINA	114/107	270
PATIRETE (2)	72/71	—	case sparse	—	566	CERETTO LOMELLINA*	109	210
case sparse	—	—	CASTELLETTO DI BRANDUZZO	74/65	1.039	cascina bovine	109	17
REGIONE CANALE (2)	75/74	—	CASTELLETTO PO- BRANDUZZO	74/65	1.039	cascina olai	114	28
case sparse	—	—	BRANDUZZO	72	42	case sparse	—	15
RONCHI DI CORNALE (2)	74/73	—	CASTELLETTO PO*	70	528	CERGNAGO	105/100	749
case sparse	—	—	VALLE BOTTA (1)	67	163	CERGNAGO	105/100	749
CASORATE PRIMO	108/99	5.496	bassino	69	49	CERGNAGO*	100	722
CASORATE PRIMO	108/99	5.496	casa ettore nascimbene	69	36	cascina bellaria	103	15
CASORATE PRIMO*	103	5.466	casenuove	65	102	case sparse	—	12
case sparse	—	30	cascina confaloniera	66	13	CERTOSA DI PAVIA	95/88	2.897
CASSOLNOVO	124/90	5.706	case sparse	—	106	CASCINE CALDERARI	94/88	328
CASSOLNOVO	124/90	5.706	CASTELLO D'AGOGNA	111/105	806	CASCINE CALDERARI	92	322
CASSOLNOVO*	120	5.481	CASTELLO D'AGOGNA	111/105	806	case sparse	—	6
cascina monterosso	122	16	CASTELLO D'AGOGNA*	106	768	SAMPERONE	95/88	122
villanova	120	90	cascina nuova	106	15	SAMPERONE	94	119
villareale	114	81	case sparse	—	23	case sparse	—	3
case sparse	—	38	CASTELNOVETTO	117/105	743	TORRE DEL MANGANO	92/88	2.447
CASTANA	337/107	811	CASTELNOVETTO	117/105	743	TORRE DEL MANGANO*	89	1.935
CASTANA	337/107	811	CASTELNOVETTO*	111	613	TORRIANO	91	405
CA' DEI COLOMBI (1)	250	93	cascina gilardona	115	22	boschetto	89	14
CASSINASSA	310	175	case sparse	—	108	cascina tirogno	91	19
CASTANA	290	167	CAVA MANARA	85/61	4.106	certosa di pavia	90	52
ca' dei barbieri (2)	330	31	CAVA MANARA	85/61	4.106	case sparse	—	22
ca' dei cristina	290	52	CAVA MANARA* (1)	79	1.941	CERVESINA	79/68	1.344
ca' dei rovatì	220	19	GALLO (1)	64	77	CERVESINA	79/68	1.344
ca' del moro	165	16	TRE RE-MEZZANA CORTI	64	1.703	CERVESINA*	72	1.056
canne	265	14	TORRE DE' TORTI	84	102	SAN GAUDENZIO	72	124
casa ozzola	230	19	aliarolo	62	57	buschi (1)	71	87
casa rossa	264	8	brondelli	82	112	case boccadoglio	71	53
loggio (3)	137	17	burrioni	64	26	case sparse	—	24
martinasca	177	23	casearia (via salumificio)	83	24			
palazzina	271	51	casotti	84	12			
quarti (4)	244	13	spessa	84	34			
rocchetta	275	13	case sparse	—	18			

segue TAV. 2 - **Altitudine e popolazione residente dei Comuni, delle frazioni geografiche e delle località abitate**

COMUNI FRAZIONI GEOGRAFICHE LOCALITÀ ABITATE	Altitudine <i>m</i>	Popolazione residente	COMUNI FRAZIONI GEOGRAFICHE LOCALITÀ ABITATE	Altitudine <i>m</i>	Popolazione residente	COMUNI FRAZIONI GEOGRAFICHE LOCALITÀ ABITATE	Altitudine <i>m</i>	Popolazione residente
CHIGNOLO PO	70/51	3.018	CONFENZA	130/120	1.810	CURA CARPIGNANO	82/68	1.125
ALBERONE	55/51	235	CONFENZA	130/120	1.810	CURA CARPIGNANO	82/68	1.125
ALBERONE	54	107	CONFENZA*	126	1.704	CALIGNANO	77	354
bosco	52	74	kyrie (1)	126	15	CURA CARPIGNANO*	78	486
dossi	54	13	reggenta	128	11	PRADO (1)	82	121
case sparse	—	41	case sparse	—	80	borghetto	73	45
CHIGNOLO PO	70/53	1.876	COPIANO	79/66	1.525	colombara-vedria	79	31
CHIGNOLO PO*	68	1.702	COPIANO	79/66	1.525	pescarone-pescaronino	78	24
casottina	68	30	COPIANO*	74	1.525	vimanone	79	29
località san mauro	64	17	case sparse	—	—	case sparse	—	35
località via cremona	70	26	CORANA	78/69	980	DORNO	94/70	4.142
case sparse	—	101	CORANA	78/69	980	DORNO	94/70	4.142
LAMBRINIA	68/52	907	CORANA*	71	411	DORNO*	90	3.964
LAMBRINIA	65	834	GHIAIE	71	505	battera	88	18
cantonale	54	21	case sparse	—	64	remondo'	84	25
cascinetta	54	18	CORNALE	75/71	833	taccona	86	19
case sparse	—	34	CORNALE	75/71	833	case sparse	—	116
CIGOGNOLA	355/77	1.429	CORNALE* (1)	74	833	FERRERA ERBOGNONE	93/76	1.241
CIGOGNOLA	355/107	441	case sparse	—	—	FERRERA ERBOGNONE	93/76	1.241
CIGOGNOLA*	309	275	CORTEOLONA	77/55	1.770	FERRERA ERBOGNONE*	89	1.132
case boschetti	210	28	CORTEOLONA	77/55	1.770	cascina gattinera	89	18
regonde'	210	72	CORTEOLONA*	71	1.661	case sparse	—	91
case sparse	—	66	olona	70	68	FILIGHERA	77/62	791
VALLE SCUROPASSO	244/89	606	case sparse	—	41	FILIGHERA	77/62	791
CASA SALICINA	94	212	CORVINO SAN QUIRICO	263/80	1.261	FILIGHERA*	74	688
SCORZOLETTA (1)	125	41	SAN ROCCO	263/80	1.261	MONTESANO	76	69
colombera	114	28	FUMO (1)	89	793	case sparse	—	34
valle di fondo	99	30	SAN ROCCO*	218	283	FORTUNAGO	573/257	522
valle di mezzo-valle di cima	99	112	mazzolino	197	80	FORTUNAGO	573/257	522
case sparse	—	183	valle straggini	153	55	FORTUNAGO*	482	72
VICOMUNE	216/77	382	via casa chiodi (2)	81	50	SANT'EUSEBIO	416	122
VICOMUNE	90	160	case sparse	—	—	VILLA CAVALIERI	522	173
case del piano	88	97	COSTA DE' NOBILI	70/55	441	cappelletta	405	12
località stefano	84	46	COSTA DE' NOBILI	70/55	441	colombara	360	15
case sparse	—	79	COSTA DE' NOBILI*	66	329	gravanago	427	23
CILAVEGNA	119/108	4.211	olza	57	33	molino signora	366	24
CILAVEGNA	119/108	4.211	surlama	55	31	scagni	494	26
CILAVEGNA*	115	4.169	case sparse	—	48	case sparse	—	55
case nuove	110	18	COZZO	108/102	503	FRASCAROLO	92/80	1.335
case sparse	—	24	COZZO	108/102	503	FRASCAROLO	92/82	1.335
CODEVILLA	469/90	1.160	COZZO* (1)	105	421	FRASCAROLO*	87	1.179
CODEVILLA	469/90	1.153	celpenchio	104	61	abbazia	85	23
CODEVILLA*	146	884	case sparse	—	21	cascina fornace	87	18
MONDONONE	346	59	ROCCETTA (2)	92/80	—	cascina moronini	87	17
casareggio	257	27	case sparse	—	—	case sparse	—	98
cascina fornace	110	19	GRETO FIUME PO (1)	88/80	—	GRETO FIUME PO (1)	88/80	—
garlassolo di sotto	231	19	case sparse	—	—	case sparse	—	—
piana	225	37	FRASCAROLO	92/80	—	FRASCAROLO	92/80	—
rasei	252	9	FRASCAROLO*	87	—	FRASCAROLO*	87	—
case sparse	—	99	abbazia	85	—	abbazia	85	—
PONTAZZO (1)	275/150	7	cascina fornace	87	—	cascina fornace	87	—
case sparse	—	7	cascina moronini	87	—	cascina moronini	87	—
			case sparse	—	—	case sparse	—	—

segue TAV. 2 - Altitudine e popolazione residente dei Comuni, delle frazioni geografiche e delle località abitate

COMUNI FRAZIONI GEOGRAFICHE LOCALITÀ ABITATE	Altitudine m	Popolazione residente	COMUNI FRAZIONI GEOGRAFICHE LOCALITÀ ABITATE	Altitudine m	Popolazione residente	COMUNI FRAZIONI GEOGRAFICHE LOCALITÀ ABITATE	Altitudine m	Popolazione residente
GALLIAVOLA	91/78	232	cascina darsena	94	28	cascine di sotto	74	37
GALLIAVOLA	91/78	232	cascina novedo	88	24	case sparse	—	65
GALLIAVOLA*	90	195	crocione (1)	96	3	LANDRIANO	93/81	3.521
cascina torretta	85	14	liconasco	90	25	LANDRIANO	93/81	3.521
case sparse	—	23	molino dei protti	86	34	LANDRIANO*	88	3.287
GAMBARANA	84/75	359	moriago	93	65	PAIRANA	89	234
GAMBARANA	84/75	359	nivolto	94	96	case sparse	—	—
GAMBARANA*	83	262	ronchetto	95	27	LANGOSCO	113/104	578
cambio' (1)	76	37	case sparse	—	38	LANGOSCO	113/104	578
san martino	81	44	GODIASCO	660/161	2.356	LANGOSCO*	111	459
case sparse	—	16	GODIASCO	660/161	2.356	bosco	110	27
GAMBOLO'	109/73	7.421	GODIASCO*	196	1.047	palazzo	111	21
GAMBOLO'	109/73	7.421	SALICE TERME (1)	173	742	santa maria di bagnolo	104	12
BELCREDA	103	224	SAN GIOVANNI	370	69	case sparse	—	59
CASONI DEI PERI (1)	107	46	bertignana	197	21	LINEA (1)	107/104	—
GAMBOLO*	106	5.839	casa bedaglia	365	19	case sparse	—	—
GARBANA	106	398	casa belloni	329	12	LARDIRAGO	85/75	1.013
REMONDO'	106	681	casa garelo	238	31	LARDIRAGO	85/75	1.013
cascina nuova	103	29	cascina morosini	296	12	LARDIRAGO*	83	999
molino isella	77	27	cascina vico secco	245	14	case sparse	—	14
stradella	101	43	costiola	236	20	LINAROLO	77/59	2.079
case sparse	—	134	gomo	493	15	LINAROLO	77/59	2.079
GARLASCO	97/70	10.173	montealfeo	187	49	LINAROLO*	76	1.208
GARLASCO	97/70	10.173	mori	252	17	SAN LEONARDO (1)	70	513
GARLASCO*	93	8.998	piumesana	511	20	VACCARIZZA	63	210
MADONNA DELLE BOZZOLE	97	483	sanbartolomeo	308	13	ospedaletto	76	90
SAN BIAGIO	97	454	san desiderio	220	33	paltinera	76	31
cascina cabassa	74	18	case sparse	—	222	case sparse	—	27
cascina campaccio	93	13	GOLFERENZO	601/225	279	LIRIO	345/145	202
cascina cappanella	91	18	GOLFERENZO	601/225	279	LIRIO	345/145	202
cascina reale	92	22	GOLFERENZO*	464	69	LIRIO*	257	135
cascina scalina	94	19	casa pegorini	330	23	molino sacrista	159	23
case sparse	—	148	casa scagni	323	40	case sparse	—	44
GENZONE	76/62	441	chiappeto	275	17	LINAROLO	77/59	2.079
GENZONE	76/62	441	molinello	300	24	LINAROLO*	76	1.208
GENZONE*	72	441	case sparse	—	106	SAN LEONARDO (1)	70	513
case sparse	—	—	GRAVELLONA LOMELLINA	120/110	2.011	VACCARIZZA	63	210
GERENZAGO	79/72	718	GRAVELLONA	120/110	2.011	ospedaletto	76	90
GERENZAGO	79/72	718	BARBAVARA	115	133	paltinera	76	31
GERENZAGO*	74	689	GRAVELLONA*	118	1.771	case sparse	—	27
case sparse	—	29	case sparse	—	107	LIRIO	345/145	202
GIUSSAGO	97/86	3.244	GROPELLO CAIROLI	97/68	3.877	LIRIO	345/145	202
GIUSSAGO	97/86	3.244	GROPELLO CAIROLI	97/68	3.877	LIRIO*	257	135
BASELICA BOLOGNA	96	269	GROPELLO CAIROLI*	89	3.557	molino sacrista	159	23
CASATICO	93	88	cascina annunciata	87	21	case sparse	—	44
CARPIGNAGO	90	72	cascina lupa	91	16	LOMELLO	96/82	2.556
GIUSSAGO*	93	918	cascina miradolo	91	14	LOMELLO	96/82	2.556
GUINZANO	87	720	cascina san massimo	90	22	LOMELLO*	96	2.385
NOVEDO	88	178	cascina santo spirito	87	34	cascina belvedere	93	32
TURAGO BORDONE	92	390	case sparse	—	213	cascina boragno	88	20
VILLANOVA DE' BERETTI	92	269	INVERNO E MONTELEONE	101/71	1.066	cascina grua	92	17
			INVERNO	101/71	1.066	case sparse	—	102
			INVERNO*	74	394	LUNGAVILLA	82/74	2.211
			MONTELEONE	79	483	LUNGAVILLA	82/74	2.211
			SAN GIUSEPPE	74	87	LUNGAVILLA*	75	1.995
						PORANA - CERANICA (1)	74	183
						molino lauzi	77	23
						case sparse	—	10

segue TAV. 2 - Altitudine e popolazione residente dei Comuni, delle frazioni geografiche e delle località abitate

COMUNI FRAZIONI GEOGRAFICHE LOCALITÀ ABITATE	Altitudine m	Popolazione residente	COMUNI FRAZIONI GEOGRAFICHE LOCALITÀ ABITATE	Altitudine m	Popolazione residente	COMUNI FRAZIONI GEOGRAFICHE LOCALITÀ ABITATE	Altitudine m	Popolazione residente
MAGHERNO	77/73	1.294	MEZZANA BIGLI	78/70	1.442	pontecarmelo	225	19
MAGHERNO	77/73	1.294	BALOSSA BIGLI	74/71	468	villa	295	68
MAGHERNO*	76	1.294	BALOSSA BIGLI (1)	74	441	case sparse	—	181
case sparse	—	—	case moncalieri	72	19	MONTEBELLO DELLA BATTAGLIA	230/78	1.654
MARCIGNAGO	96/86	1.548	case sparse	—	8	MONTEBELLO	230/78	1.654
MARCIGNAGO	96/86	1.548	CASCINA BALOSSINA (2)	71/70	3	MONTEBELLO*	110	1.116
DIVISA	88	55	case sparse	—	3	borra	83	15
MARCIGNAGO*	93	1.386	CASONI BORRONI	74/73	150	ca' del lupo	82	12
brusada	89	33	CASONI BORRONI	74	150	cascina nuova	85	15
calignago	90	30	case sparse	—	—	cerreto	100	28
molino vecchio	89	33	ISOLA BARBIERI (3)	74/72	8	costaiola grande	198	18
case sparse	—	11	case sparse	—	8	fogliarina	85	30
MARZANO	83/75	839	MEZZANA BIGLI	78/71	813	genestrello	90	25
MARZANO	83/75	839	MEZZANA BIGLI* (4)	76	710	molinara	85	19
CASCINA BIANCA (1)	80	21	cascina erbatici	73	15	sgarbina (1)	120	46
GATTINARA	78	68	colonna	75	36	case sparse	—	330
MARZANO*	78	524	terzo	74	31	MONTECALVO VERSIGGIA	477/164	669
SPIRAGO	83	171	case sparse	—	21	MONTECALVO VERSIGGIA	477/164	669
cascina de' frati	80	17	MEZZANA RABATTONE	70/62	586	CROCETTA	360	49
case sparse	—	38	MEZZANA RABATTONE	70/62	586	FRANCIA-CASELLA	282	89
MEDE	99/83	7.415	MEZZANA RABATTONE*	68	573	MONTECALVO-VERSIGGIA*	412	12
MEDE LOMELLINA	99/83	7.415	cascina uslona	67	13	bagarello	383	49
GOIDO	96	198	case sparse	—	—	carolo	200	27
MEDE LOMELLINA*	93	6.854	MEZZANINO	66/60	1.441	castelrotto	291	30
cascina parzano (1)	99	16	MEZZANINO	66/60	1.441	cerchiera (1)	390	14
tortorolo	87	53	BUSCA-TORNELLO	61	410	colombato	384	25
case sparse	—	294	MEZZANINO*	62	842	michelazza	202	41
MENCONICO	1.460/500	700	caldera	61	33	poggio-pornenzo	358	47
COLLEGIO	1.195/531	102	cascina oratorio	61	18	tromba	270	20
COLLEGIO	680	49	case sparse	—	138	versa	251	25
ca' del bosco	674	44	MIRADOLO TERME	140/68	3.017	case sparse	—	241
carpeneto	766	9	MIRADOLO TERME	140/68	3.017	MONTECANO	317/118	376
case sparse	—	—	CAMPORINALDO	72	544	MONTECANO	317/118	376
COSTA MONTEMARTINO	1.033/535	140	MIRADOLO TERME*	72	2.314	CA' SELVATICO (1)	250	23
COSTA MONTEMARTINO	719	140	TERME DI MIRADOLO	78	108	POZZOLO - RONCOLE* (2)	137	224
case sparse	—	—	case sparse	—	51	berne'	190	11
MENCONICO	1.460/550	267	MONTALTO PAVESE	465/170	1.125	montescano	208	81
MENCONICO*	728	100	MONTALTO PAVESE	465/170	1.125	poggio rebasti	252	22
carrobiolo	868	50	CA' DEL FOSSO	235	69	case sparse	—	15
riva - vigomarito	740	44	MONTALTO PAVESE*	380	464	MONTESEGALE	558/213	411
varsaia	909	40	bosco della chiesa	290	13	MONTESEGALE	558/213	411
case sparse	—	25	casa fraschini	194	35	CASE DEL MOLINO	293	67
MONTE PENICE (1)	1.460/1.060	—	casa tacconi	331	24	MONTESEGALE*	426	16
case sparse	—	8	cella	312	20	SANGUIGNANO	404	65
SAN PIETRO CASASCO	1.025/500	191	costa gallotti	381	25	balestrero	280	23
SAN PIETRO CASASCO	646	52	costaiola	382	16	bregne	399	22
canova	539	73	donega	320	24	camolino	435	12
giarola	636	53	finigeto	312	29	fornace	290	37
case sparse	—	13	fornacetta	290	21	frascate	444	39
			molgheto	292	64	languzzano	341	12
			palazzina	185	35	molino della monta'	258	15
			pezzolo	421	18	case sparse	—	103
						MONTECELLI PAVESE	55/50	696
						GABBIANE (1)	53/50	—
						case sparse	—	—

segue TAV. 2 - **Altitudine e popolazione residente dei Comuni, delle frazioni geografiche e delle località abitate**

COMUNI FRAZIONI GEOGRAFICHE LOCALITÀ ABITATE	Altitudine m	Popolazione residente	COMUNI FRAZIONI GEOGRAFICHE LOCALITÀ ABITATE	Altitudine m	Popolazione residente	COMUNI FRAZIONI GEOGRAFICHE LOCALITÀ ABITATE	Altitudine m	Popolazione residente
MONTICELLI PAVESE	55/50	696	SANTA MARIA NOVELLA (5)	105/104	5	PAVIA	92/59	85.029
MONTICELLI PAVESE*	53	341	case sparse	—	5	PAVIA	92/59	85.029
arsenale	53	26	NICORVO	117/111	432	CA' DELLA TERRA	81	324
bosco soncina	51	29	NICORVO	117/111	432	FOSSARMATO	81	476
cantarana	53	19	NICORVO*	115	390	PAVIA* (1)	77	82.629
concara	54	43	cascina palazzo	111	17	PRADO (2)	82	45
malpaga	53	24	case sparse	—	25	albertario	64	67
pomarolo	53	12	OLEVANO DI			bellaria	78	28
soncina	52	35	LOMELLINA	108/104	818	belvedere	64	35
umellina	53	13	OLEVANO DI LOMELLINA	108/104	818	campeggi	86	25
case sparse	—	154	OLEVANO DI LOMELLINA*	108	753	cantone tre miglia (3)	89	69
MONTU' BECCARIA	312/95	1.994	case sparse	—	65	cantugno	83	13
MONTU' BECCARIA	312/95	1.994	OLIVA GESSI	300/125	227	cascina scarpone	66	25
CA' BIANCA	181	147	OLIVA GESSI	300/125	227	casino	86	22
CA' DE BERNARDINI	264	157	OLIVA GESSI*	275	53	cassinino	85	150
COSTA MONTEFEDELE	216	272	gessi	193	8	colombara	86	16
MONTU' BECCARIA	277	531	laca'	225	22	colombarone malaspina	78	26
POGGIOLO	290	175	parrocchia (1)	245	10	cornaiano	84	48
RONCOLE (1)	118	19	rosso	180	25	maesta'	83	21
belvedere	225	31	case sparse	—	109	montebellino	87	59
bergamasco	261	56	OTTOBIANO	101/90	1.190	montebello	87	30
ca' de barbieri	260	90	OTTOBIANO	101/90	1.190	motta (4)	75	40
ca' rovatì	218	28	OTTOBIANO*	96	1.091	paiola 800	81	39
cerizzola	300	23	case sparse	—	99	pantaleona	88	31
colombaia	182	32	PALESTRO	126/110	2.181	pelizza	80	15
figale	185	56	BORGIO SAN MARTINO	126/113	2.110	rizza	88	23
fontanone	166	30	PALESTRO*	121	2.051	rottino vecchio	62	12
loglio (2)	137	45	cascina sant'anna	120	17	rottone	62	21
loglio di sopra	200	46	case sparse	—	42	scagliona	74	20
maccarone dei frati	270	27	PIZZAROSTO	116/110	71	scarpone 50	66	91
molinazzo	134	6	PIZZAROSTO	113	67	sirigari	85	37
moriano	221	85	case sparse	—	4	stefanini	83	24
porcarano	190	47	PANCARANA	72/65	363	torre del gallo	84	64
zerbo	202	40	PANCARANA	72/65	363	vigne di fossarmato	83	27
case sparse	—	51	PANCARANA*	68	330	vignolo	82	24
MORNICO LOSANA	404/120	831	bonesca (1)	71	13	villalunga	88	120
MORNICO LOSANA	404/120	831	case sparse	—	20	villa maria	77	19
LOSANA	126	73	CUSANA (2)	67/65	—	case sparse	—	314
MORNICO*	284	429	case sparse	—	—	PIETRA DE' GIORGI	400/80	1.005
boffalora (1)	333	72	PARONA	113/108	1.325	PIETRA DE' GIORGI	400/80	1.005
casa guarnoni	260	28	PARONA	113/108	1.325	PECORARA	234	54
casa madama	261	16	PANARANA*	68	330	PIETRA DE' GIORGI*	311	354
montepuzzuto	220	26	case sparse	—	20	SCORZOLETTA (1)	125	265
ronchi	200	62	PARONA	113/108	1.325	boffalora (2)	333	6
sfogliata	261	24	PARONA*	113	1.205	bosco dei casella	187	27
case sparse	—	101	schocchellina	108	18	calchera	90	40
MORNICO LOSANA	404/120	831	case sparse	—	102	casa carrone	176	10
MORTARA	116/103	14.752	PIEZVE ALBIGNOLA	87/69	972	casetta	285	11
AFFICIATI (1)	116/114	—	PIEZVE ALBIGNOLA	87/69	972	castagnara (3)	260	9
case sparse	—	—	PIEZVE ALBIGNOLA*	85	880	castellato	312	20
MORTARA	114/103	14.747	cascinotto mensa	72	55	cerrone	246	21
CATTANEA - CASONI DEI			case sparse	—	37	fitti	235	11
PERI (2)	108	237	PIEZVE ALBIGNOLA	87/69	972	garivalda	150	23
MORTARA*	108	13.804	PIEZVE ALBIGNOLA*	85	880	pragone	175	26
casoni di sant'albino	105	200	case sparse	—	114	quarti (4)	244	14
gualina	106	63	PIEZVE ALBIGNOLA	87/69	972	case sparse	—	114
medaglia	109	57	PIEZVE ALBIGNOLA	87/69	972			
mondo x (3)	107	4	PIEZVE ALBIGNOLA*	85	880			
molini di faenza	107	66	cascinotto mensa	72	55			
sanatorio asilo vittoria (4)	107	2	case sparse	—	37			
case sparse	—	314						

segue TAV. 2 - Altitudine e popolazione residente dei Comuni, delle frazioni geografiche e delle località abitate

COMUNI FRAZIONI GEOGRAFICHE LOCALITÀ ABITATE	Altitudine m	Popolazione residente	COMUNI FRAZIONI GEOGRAFICHE LOCALITÀ ABITATE	Altitudine m	Popolazione residente	COMUNI FRAZIONI GEOGRAFICHE LOCALITÀ ABITATE	Altitudine m	Popolazione residente
PIEVE DEL CAIRO	88/72	2.497	san ponzo semola	308	142	roggera	75	19
PIEVE DEL CAIRO	88/73	2.497	vignola	483	18	sabbione	70	13
CASCINE NUOVE	74	133	case sparse	—	56	sacchina	79	25
GALLIA	84	67	PORTALBERA	68/58	1.100	stradellino	73	50
MESSORA (1)	74	36	PORTALBERA	68/58	1.100	taccona	67	22
PIEVE DEL CAIRO*	80	2.104	PORTALBERA*	64	1.019	case sparse	—	98
provvidenza (2)	76	13	durina	63	12	ROCCA DE' GIORGI	523/213	229
case sparse	—	144	san Pietro	58	48	VILLA FORNACE	523/213	229
SAN PIO (3)	77/74	—	case sparse	—	21	VILLA FORNACE*	219	43
case sparse	—	—	REA	69/61	613	cuccagna (1)	390	12
TERZO (3)	74/72	—	REA	69/61	613	vallorsa	379	17
case sparse	—	—	REA*	63	569	case sparse	—	157
PIEVE PORTO MORONE	62/51	2.771	cascina dell'acqua	63	19	ROCCA SUSELLA	597/186	262
PARADISO (1)	53/51	35	cascina morini	65	25	ROCCA SUSELLA	597/186	262
paradiso	53	22	case sparse	—	—	CHIUSANI	423	31
case sparse	—	13	REDAVALLE	226/66	1.086	GAMINARA	348	35
PIEVE PORTO MORONE	62/52	2.736	REDAVALLE	226/66	1.086	SAN PAOLO	353	32
CASONI (2)	55	174	REDAVALLE* (1).	85	1.017	ca' nova	229	17
PIEVE PORTO MORONE*	58	2.217	calcababbio	160	11	stallara	286	7
buscarina	54	14	casa ramati	81	25	susella* (1)	525	2
ca' de'belli	54	18	case sparse	—	33	case sparse	—	138
ca' de'peroni	53	22	RETORBIDO	525/112	1.188	ROGNANO	102/94	134
canova	57	26	RETORBIDO	525/112	1.188	ROGNANO*	95	64
mezzano	60	60	RETORBIDO*	169	1.091	soncino	100	41
sartorona	53	93	garlassolo di sopra	323	29	villarasca	96	28
case sparse	—	112	murisasco	380	18	case sparse	—	1
PINAROLO PO	73/62	1.603	case sparse	—	50	ROMAGNESE	1.259/475	1.264
PINAROLO PO	73/62	1.603	RIVANAZZANO	526/109	3.821	ROMAGNESE	1.259/475	1.264
PINAROLO PO*	67	1.198	RIVANAZZANO	526/109	3.821	CASA MATTI	969	75
ca' bellotti	67	48	RIVANAZZANO* (1)	153	3.309	GABBIONE	568	70
ca' de'giorgi	64	45	barborina	185	15	ROMAGNESE*	630	264
cascina nuova	66	110	bidella	120	20	aliata	661	18
castellazzo depetris	67	32	cascina spalla	275	18	arioro villa	746	84
castellazzo vecchio	66	98	chioda	196	15	bregni	640	15
il luogo	69	16	molineti	136	18	canedo	760	37
negrera	70	37	nazzano	339	30	casa	585	32
case sparse	—	19	case sparse	—	396	casa colombini	796	17
PIZZALE	80/70	853	ROBBIO	123/114	7.102	casa crevani	668	37
PIZZALE	80/70	853	ROBBIO	123/114	7.102	casa lazzati	674	11
PIZZALE*	78	692	ROBBIO*	122	6.900	casale	578	22
PORANA-CERAMICA (1)	74	141	case sparse	—	202	casa montagna	608	16
case sparse	—	20	ROBECCO PAVESE	82/66	691	casa picchi	675	42
PONTE NIZZA	752/251	896	ROBECCO PAVESE	82/66	691	casa pillà	624	26
PONTE NIZZA	752/251	896	ROBECCO PAVESE*	75	310	casa rocchi	899	62
PONTE NIZZA*	267	254	casa chiodi (1)	81	15	costaiola	630	28
abbazia sant'alberto (1)	682	5	perpetua	68	12	crota	866	52
casa minchino	294	79	poma'	79	35	grazzi	800	88
croce - lago	494	58	ponte pietra	74	27	ozio	635	59
lumello	380	23	praiette	73	18	poggio gabbione	639	24
moglie	421	19	robecchina	67	47	pozzallo	951	27
molino del conte	282	79				predacosta	729	34
panzini	745	32				promu	706	13
pizzocorno	481	60				case sparse	—	111
predomino	423	51				RONCARO	83/73	202
risaia	347	20				RONCARO	83/73	202
						RONCARO*	81	194

segue TAV. 2 - Altitudine e popolazione residente dei Comuni, delle frazioni geografiche e delle località abitate

COMUNI FRAZIONI GEOGRAFICHE LOCALITÀ ABITATE	Altitudine m	Popolazione residente	COMUNI FRAZIONI GEOGRAFICHE LOCALITÀ ABITATE	Altitudine m	Popolazione residente	COMUNI FRAZIONI GEOGRAFICHE LOCALITÀ ABITATE	Altitudine m	Popolazione residente
<i>case sparse</i>	—	8	SAN GIORGIO DI LOMELLINA.	104/94	1.482	SANT'ALESSIO CON VIALONE	85/73	298
ROSASCO	116/105	934	SAN GIORGIO DI LOMELLINA.	104/94	1.482	SANT'ALESSIO CON VIALONE.	85/73	298
ROSASCO	116/105	934	SAN GIORGIO DI LOMELLINA*	99	1.372	SANT'ALESSIO CON VIALONE*	83	214
RIVOLTELLA	112	112	<i>case sparse</i>	—	110	guardabiate	83	21
ROSASCO*	114	768	SAN MARTINO SICCOMARIO.	83/60	4.609	vialone	77	24
<i>case sparse</i>	—	54	SAN MARTINO SICCOMARIO	83/60	4.609	<i>case sparse</i>	—	39
ROVESCALA	326/135	1.160	BIVIO CAVA MANARA (1)	64	624	SANTA MARGHERITA DI STAFFORA	1.700/500	880
ROVESCALA	326/135	1.160	SAN MARTINO SICCOMARIO (2)	63	3.593	CASALE STAFFORA	1.700/900	70
ROVESCALA*	250	832	<i>case nuove.</i>	64	98	CASALE STAFFORA	1.072	54
SCAZZOLINO	263	189	colombarolo	64	21	PIAN DEL POGGIO (1)	1.320	9
ca' nicelli.	322	33	madonna	63	70	<i>case sparse</i>	—	7
croce.	190	48	molinello	64	34	CASANOVA DESTRA	1.492/500	566
luzzano (1)	213	11	santa croce	64	59	CASANOVA DI DESTRA*	550	91
<i>case sparse</i>	—	47	stazione ff.ss. cava manara (3)	69	7	CASANOVA DI SINISTRA	592	133
RUINO	643/247	965	<i>case sparse</i>	—	103	MASSINIGO	757	70
RUINO	643/247	965	SANNAZZARO DE' BURGONDI	91/69	5.971	SALA	689	84
CANAVERA	350	78	SANNAZZARO DE' BURGONDI	91/70	5.878	SANTA MARGHERITA	809	40
CARMINE	598	150	MEZZANO	83	164	bersanino	524	20
POMETO*	526	338	SANNAZZARO DE' BURGONDI*	87	5.510	cignolo	662	55
RUINO	541	46	buscarella	73	88	vendemiassi	681	31
TORRE DEGLI ALBERI	519	71	cascina gorana nuova	86	14	<i>case sparse</i>	—	42
bivio carmine.	580	48	<i>case sparse</i>	—	102	CEGNI	1.531/575	116
ca' del zerbo	512	24	SAVASINI	74/69	93	CEGNI	795	112
ca' vannone	491	22	SAVASINI (1)	74	93	<i>case sparse</i>	—	4
costa trentini.	516	28	<i>case sparse</i>	—	—	FEGO	1.150/598	58
sant'antonio	508	30	SANTA CRISTINA E BISSONE	73/53	2.106	FEGO	676	58
<i>case sparse</i>	—	130	SANTA CRISTINA	73/53	2.106	<i>case sparse</i>	—	—
SAN CIPRIANO PO	66/57	430	BISSONE.	68	207	NEGRUZZO	1.568/675	70
SAN CIPRIANO PO.	66/57	430	SANTA CRISTINA*	71	1.682	NEGRUZZO	1.124	57
SAN CIPRIANO PO*	63	369	cascina cravera.	71	21	pianostano (2).	900	12
buffalora	64	32	cascina fornace	55	39	<i>case sparse</i>	—	1
coste.	60	29	cascina pistaia	72	26	SANTA MARIA DELLA VERSA	521/145	2.747
<i>case sparse</i>	—	—	cascina san cosimo	71	34	SANTA MARIA DELLA VERSA	521/145	2.710
SAN DAMIANO AL COLLE	261/100	918	<i>case sparse</i>	—	97	TORRONE-POGGIO DAMONTE	354	114
SAN DAMIANO AL COLLE	261/100	918	SANTA GIULIETTA	351/66	1.934	SANTA MARIA DELLA VERSA*	199	1.515
SAN DAMIANO AL COLLE*	216	748	SANTA GIULIETTA.	351/66	1.934	SORIASCO	322	114
camporello	126	13	CASTELLO	305	96	buca	191	34
casalunga	176	64	MANZO (1)	85	184	ca' albertini	485	24
fornace braccio	116	15	SANTA GIULIETTA*	78	1.335	ca' barbieri (1).	330	11
la cascina	155	12	cascina costaiola	240	22	ca' gallotti	283	35
mondonico	199	31	case orto.	83	43	case nuove.	248	33
<i>case sparse</i>	—	35	monteceresino	135	77	ca' sgaroli	302	18
SAN GENESIO ED UNITI	90/84	2.295	parrocchia	250	15	casotti	221	17
SAN GENESIO ED UNITI	90/84	2.295	pizzolo	180	15	cella	295	48
SAN GENESIO ED UNITI*	86	2.033	<i>case sparse</i>	—	147	donelasco	287	80
comairano	90	45	SANTA MARIA DELLA VERSA	521/145	2.710	gariasco	267	15
due porte	85	62	CASTELLO	305	96	palazzo	239	21
pasturino	84	25	MANZO (1)	85	184	pinerolo	308	9
ponte carate	88	108	SANTA GIULIETTA*	78	1.335	pizzofreddo	460	67
<i>case sparse</i>	—	22	cascina costaiola	240	22	prago	308	20
			case orto.	83	43	prosa	387	12
			monteceresino	135	77	ruinello di sopra	205	26
			parrocchia	250	15	ruinello di sotto	163	24
			pizzolo	180	15			
			<i>case sparse</i>	—	147			

segue TAV. 2 - Altitudine e popolazione residente dei Comuni, delle frazioni geografiche e delle località abitate

COMUNI FRAZIONI GEOGRAFICHE LOCALITÀ ABITATE	Altitudine m	Popolazione residente	COMUNI FRAZIONI GEOGRAFICHE LOCALITÀ ABITATE	Altitudine m	Popolazione residente	COMUNI FRAZIONI GEOGRAFICHE LOCALITÀ ABITATE	Altitudine m	Popolazione residente
sannazzaro	302	15	SIZIANO.	96/87	3.294	casotto	138	26
squarzine	225	29	SIZIANO	96/87	3.294	colombara	276	15
torrazza	425	43	GNIGNANO (1)	92	98	nebiolo inferiore	350	16
torre di donelasco	285	22	SIZIANO*	93	2.938	parrocchia (1)	400	6
valdamonte	299	77	bonate	89	62	trebbio	326	47
valli	233	19	campomorto	93	82	case sparse	—	266
versiggia	207	22	casatico	91	51	TORRE BERETTI E CASTELLARO.	97/83	675
villanova	277	64	case sparse	—	63	TORRE BERETTI	97/83	675
vignole	351	14	SOMMO	83/61	930	CASTELLARO DE' GIORGI	93	159
case sparse	—	168	SOMMO	83/61	930	TORRE BERETTI*	89	469
VALDONICA (2).	377/235	37	SOMMO*	80	649	stazione di torre beretti (1)	89	7
case sparse	—	37	cascina cassinino	83	16	case sparse	—	40
SANT'ANGELO LOMELLINA.	114/105	663	cascina grava	70	26	TORRE D'ARESE.	78/73	420
SANT'ANGELO LOMELLINA	114/105	663	cascina luini	69	23	TORRE D'ARESE	78/73	420
SANT'ANGELO LOMELLINA*	112	635	cascina margarina (1)	67	15	TORRE D'ARESE*	78	299
case sparse	—	28	cascina piarde'	65	20	cascina maggiore	73	46
SAN ZENONE AL PO	63/56	564	cascina ronchi	65	23	cascina morivione	75	9
SAN ZENONE AL PO	63/56	564	cascina travedo	69	14	torre di sopra e castellazzo	77	61
SAN ZENONE AL PO*	59	555	cascina volpara	63	31	case sparse	—	5
case sparse	—	9	case sparse	—	113	TORRE DE' NEGRI.	75/59	351
SARTIRANA LOMELLINA	102/91	2.092	SPESSA	71/56	389	TORRE DE' NEGRI	75/59	351
SARTIRANA LOMELLINA	102/91	2.092	SPESSA*	61	301	TORRE DE' NEGRI*	73	281
SARTIRANA LOMELLINA*	99	1.950	sostegno (1)	71	78	selvatica	74	24
cascina moncucco	99	17	case sparse	—	10	sostegno (1)	71	20
cascina mora	97	19	STRADELLA	292/58	11.830	case sparse	—	26
cascina parzano (1)	99	6	STRADELLA	292/58	11.830	TORRE D'ISOLA	93/63	1.220
cascina san giorgio	100	30	CASAMASSIMINI	131	141	TORRE D'ISOLA	93/63	1.220
case sparse	—	70	COLOMBETTA PIANE	100	102	CASOTTOLE	85	351
SCALDASOLE	93/86	887	TORRE SACCHETTI	187	124	MASSAUA	83	266
SCALDASOLE	93/86	887	STRADELLA*	101	10.885	SAN VARESE	89	148
SCALDASOLE*	86	819	boccazza	114	31	TORRE D'ISOLA*	84	77
cascina cardinala	91	22	casa agati	265	16	boschetto	88	36
case sparse	—	46	casa berni	130	45	ca'de'vecchi	87	78
SEMIANA.	101/94	336	cassinello	180	15	cascina barchette	89	18
SEMIANA	101/94	336	montebruciato (1)	274	21	cascina campagna	86	68
SEMIANA*	97	302	orzoni	69	35	cascina carpana	90	66
cascina favina	100	13	santa croce	68	18	cascina grande	91	14
case sparse	—	21	santa maria	97	65	cascina sette filagni	87	47
SILVANO PIETRA	83/68	716	solinga	230	19	case sparse	—	51
ISOLA GRANDE (1)	69/68	—	valle muto	77	28	TORREVECCHIA PIA	87/75	1.478
case sparse	—	—	case sparse	—	285	TORREVECCHIA PIA	87/75	1.478
CASSERO (2)	71/68	22	SUARDI	84/76	709	CASCINA BIANCA (1)	80	128
cassero alto	71	22	SUARDI	84/76	709	TORREVECCHIA PIA*	84	485
case sparse	—	—	SUARDI*	84	699	VIGONZONE	84	458
SILVANO PIETRA.	83/68	694	case sparse	—	10	ZIBIDO AL LAMBRO	83	252
SILVANO PIETRA*	83	647	TORRAZZA COSTE	553/90	1.363	cascina colombara	86	32
case sparse	—	47	TORRAZZA COSTE	553/90	1.363	montepagano	79	37
			CASTELLARO	185	109	case sparse	—	86
			PRAGATE	145	65	TORRICELLA VERZATE.	235/78	768
			TORRAZZA COSTE*	159	727	TORRICELLA VERZATE	235/78	768
			barisonzo	262	22	FUMO (1)	89	79
			cadelazzi	226	31	TORRICELLA VERZATE*	160	431
			cascina pellegrino	132	14			
			case nuove	186	19			

segue TAV. 2 - Altitudine e popolazione residente dei Comuni, delle frazioni geografiche e delle località abitate

COMUNI FRAZIONI GEOGRAFICHE LOCALITÀ ABITATE	Altitudine m	Popolazione residente	COMUNI FRAZIONI GEOGRAFICHE LOCALITÀ ABITATE	Altitudine m	Popolazione residente	COMUNI FRAZIONI GEOGRAFICHE LOCALITÀ ABITATE	Altitudine m	Popolazione residente
VERZATE	88	135	VALLE LOMELLINA	103/98	2.472	costiolo di bognassi	672	9
bosco madio	173	64	VALLE LOMELLINA	103/98	2.472	fontana di nivione	445	35
case sparse	—	59	VALLE LOMELLINA*	101	2.368	monteforte	697	13
TRAVACO' SICCOMARIO	66/59	2.647	bordignana (1)	103	2	nivione	498	41
TRAVACO' SICCOMARIO	66/59	2.647	madonna (2).	99	9	rosara	647	54
ROTTA	63	747	case sparse	—	93	san martino	475	231
TRAVACO' SICCOMARIO	61	1.006	VALLE SALIMBENE	78/62	1.140	san michele	493	22
battella	61	81	VALLE SALIMBENE	78/62	1.140	valle di nivione	542	23
boschi	60	99	SAN LEONARDO (1)	70	408	case sparse	—	154
chiavica	65	203	VALLE SALIMBENE*	71	394	VELEZZO LOMELLINA	104/93	132
colonne	62	100	busto di ferro	64	25	VELEZZO LOMELLINA*	98	61
frua	61	79	motta san damiano (2)	75	213	campalestro	104	21
valbona	62	71	case sparse	—	100	case sparse	—	50
case sparse	—	261	VALVERDE	867/394	466	VELLEZZO BELLINI	95/92	1.217
TRIVOLZIO	98/94	1.037	MOMBELLI	867/394	466	VELLEZZO BELLINI	95/92	1.217
TRIVOLZIO	98/94	1.037	CALGHERA	563	54	GIOVENZANO	93	640
TRIVOLZIO*	97	973	CASA D'AGOSTO	547	60	VELLEZZO BELLINI*	94	388
villa annunciata	96	51	MOMBELLI*	567	193	origioso	93	58
case sparse	—	13	bozzola	690	22	osteriette	92	79
TROMELLO	105/94	3.040	casa andrini	665	12	tripoli	95	19
TROMELLO	105/94	3.040	casa fontana	520	17	case sparse	—	33
TROMELLO*	97	2.808	casa porri	620	18	VERRETTO	80/74	316
giarre	102	29	casa zanellino	516	18	VERRETTO	80/74	316
montagione (1)	98	6	mandasco	642	20	VERRETTO*	78	271
roventino	103	23	case sparse	—	52	filiberta	76	12
verdura	96	21	VARZI	1.375/345	4.112	case sparse	—	33
case sparse	—	153	BOSMENSO	806/459	123	VERRUA PO	67/61	1.420
TROVO	102/97	555	BOSMENSO SUPERIORE	521	62	VERRUA PO	67/61	1.420
TROVO	102/97	555	carro	469	20	VERRUA PO*	64	1.395
TROVO*	97	474	casa rampolla	503	31	case sparse	—	25
pallavicina	99	20	case sparse	—	10	VIDIGULFO	91/80	3.026
papiago	102	28	CELLA	1.375/525	299	VIDIGULFO	91/80	3.026
case sparse	—	33	CASTELLARO	756	157	CAVAGNERA	89	155
VAL DI NIZZA	866/350	876	CELLA	644	124	PONTELUONGO (1)	87	125
CASA PONTE	866/350	876	case sparse	—	18	VAIRANO	85	111
CASA PONTE*	412	231	PIETRAGAVINA	1.175/532	366	VIDIGULFO*	88	2.449
NIZZA SUPERIORE	366	60	PIETRAGAVINA	743	223	bichignana	85	29
POGGIO FERRATO	580	112	casa cabano	717	17	vallombrosa	86	34
SANT'ALBANO	608	316	casa fiori	739	15	case sparse	—	123
cassano superiore	588	15	santa cristina	768	65	VIGEVANO	117/73	65.179
montacuto	526	25	torretta	739	22	VIGEVANO	117/73	65.179
monticelli	432	20	case sparse	—	24	MORSELLA	108	413
oramala (1)	730	3	SAGLIANO	738/375	237	SFORZESCA	100	470
paravello	464	10	SAGLIANO	586	186	VIGEVANO*	116	62.907
pratolungo	464	22	altre case	437	23	buccella	108	34
case sparse	—	62	celletta	558	24	cascina camina	110	18
VALEGGIO	96/90	315	case sparse	—	4	cascina chitola	85	18
VALEGGIO	96/90	315	VARZI	871/345	3.087	cascina colombarola	101	22
VALEGGIO*	93	273	VARZI*	416	2.395	cascina gambolina	87	27
cascina erbogna	91	16	albareto	554	28	cascina nuova bonacossa	98	16
case sparse	—	26	bognassi	563	32	cascina pecorara	101	13
			caposelva	438	18	cascina portalupa in faenza	108	17
			casa bertella	464	29			
			chiesa di bognassi (1)	610	3			

segue TAV. 2 - Altitudine e popolazione residente dei Comuni, delle frazioni geografiche e delle località abitate

COMUNI FRAZIONI GEOGRAFICHE LOCALITÀ ABITATE	Altitudine m	Popolazione residente	COMUNI FRAZIONI GEOGRAFICHE LOCALITÀ ABITATE	Altitudine m	Popolazione residente	COMUNI FRAZIONI GEOGRAFICHE LOCALITÀ ABITATE	Altitudine m	Popolazione residente
cascina rossa	112	19	cascine del conte	76	25	marza	105	35
cascina san marco	106	14	case lavoratori agricoli	85	47	case sparse	—	99
cascina san vittore	102	23	lazzaretto	84	26			
casoni della baita	107	24	lazzaretto di mezzo	83	29	ZENEVREDO	205/82	389
dosso dell'erbetta	112	63	pignolo	100	29	ZENEVREDO	205/82	389
fogliano inferiore (1).	108	2	case sparse	—	1.762	ZENEVREDO*	204	130
fogliano superiore	108	34	VOLPARA	670/275	177	campagnasso (1)	103	24
fossana sud	108	33	VOLPARA	670/275	177	casa gramegna (1)	101	20
piccolini ovest	108	12	VOLPARA*	357	90	casa nuova	162	31
case sparse	—	1.000	casa calatroni	651	10	cascina vecchia	167	37
VILLA BISCOSSI	93/86	94	casa persoli	407	15	fontanelle	108	54
VILLA BISCOSSI	93/86	94	case sparse	—	62	poalone	115	25
VILLA BISCOSSI*	90	94	ZAVATTARELLO	1.176/366	1.418	poggio pelato	176	30
case sparse	—	—	LAGO DI TREBECCO (1).	366	—	case sparse	—	38
VILLANOVA D'ARDENGLI	87/66	729	ZAVATTARELLO	1.176/366	1.418	ZERBO	68/55	498
VILLANOVA D'ARDENGLI	87/66	729	CASA MARCHESE	372	318	ZERBO	68/55	498
VILLANOVA D'ARDENGLI*	86	625	CROCIGLIA	551	101	ZERBO*	68	455
stazione ff.ss.	86	81	ROSSONE	710	54	casa bruciata	56	29
case sparse	—	23	ZAVATTARELLO*	550	554	case sparse	—	14
VILLANTERIO	79/73	2.291	casa del mercante	525	9	ZERBOLO'	72/63	1.240
VILLANTERIO	79/73	2.291	casale	635	14	ZERBOLO'	72/63	1.240
BOLOGNOLA (1).	77	76	crocetta	492	22	PARASACCO	69	302
VILLANTERIO*	75	2.031	lagagnolo	520	24	ZERBOLO'	68	648
il cigno	75	22	ossenisio	479	40	cascina dogana	68	15
case sparse	—	162	paniga'	550	18	cascina freddo	72	21
VISTARINO	80/69	970	perducco	527	57	cascina guasta	71	44
VISTARINO	80/69	970	pradelle (2)	762	—	cascina marzo	69	27
BUTTIRAGO	73	87	rubero	498	14	cascina occhio	70	21
VISTARINO*	72	739	san silverio	564	36	cascina sedone	68	43
VIVENTE	79	98	tovazza	679	19	case sparse	—	119
colombina	74	37	valle di sopra	475	13	ZINASCO	90/66	2.951
case sparse	—	9	valle di sotto	433	21	ZINASCO	90/66	2.951
VOGHERA	125/71	42.672	case sparse	—	104	BOMBARDONE	70	82
VOGHERA	125/71	42.672	ZECCONE	88/85	805	SAIRANO	79	1.228
CAMPOFERRO	84	37	ZECCONE	88/85	805	ZINASCO NUOVO	82	610
ORIOLO	78	458	ZECCONE*	86	728	ZINASCO VECCHIO*	84	677
TORREMENAPACE	77	186	cascina bosco	88	20	cascina margarina (1)	67	6
VOGHERA*	96	40.053	villareggio	87	57	cascina palazzo	70	51
altomasso	115	20	case sparse	—	—	cascina sacchi	68	40
			ZEME	108/102	1.276	cascinino	70	57
			ZEME	108/102	1.276	case sparse	—	200
			ZEME*	104	1.142			

TAV. 3 - Località abitate e relativa ampiezza demografica

LOCALITÀ ABITATE	Classi di ampiezza demografica	Codice dei Comuni di appartenenza	LOCALITÀ ABITATE	Classi di ampiezza demografica	Codice dei Comuni di appartenenza	LOCALITÀ ABITATE	Classi di ampiezza demografica	Codice dei Comuni di appartenenza
abbazia sant'alberto (1)	*	117	BELGIOIOSO*	** *	013	bosco soncina	*	099
abbazia	*	065	bellaria	*	110	BOSMENSO SUPERIORE	*	171
ALAGNA*	**	001	belvedere	*	110	BOSNASCO*	*	020
ALBAREDO* (1)	*	002	belvedere	*	100	BOTTAROLO	*	008
albareto	*	171	BEREGUARDO*	**	014	BOTTARONE (1)	**	023
ALBERONE	*	048	bergamasco	*	100	bottirolo	*	037
albertario	*	110	beria	*	029	bozzola	*	170
ALBONESE*	**	003	berne'	*	097	braello	*	021
ALBUZZANO*	**	004	bersanino	*	142	BRALLO*	*	021
aliarolo	*	041	bertignana	*	073	BRANDUZZO	*	038
aliata	*	128	bichignana	*	176	bregne	*	098
ALPEROLO	*	004	bidella	*	122	bregni	*	128
alteni	*	037	BISSONE	**	139	BREME*	**	022
altomasso	*	182	bivio carmine	*	132	BRESSANA*	** *	023
altre case	*	171	BIVIO CAVA MANARA (1)	**	137	brondelli	*	041
ARENA PO*	**	005	boccazza	*	153	BRONI*	** *	024
ARGINE	**	023	bocco	*	021	bronzine-casotti	*	032
arione villa	*	128	boffalora (1)	*	101	bronzi sotto	*	002
arpesina	*	016	boffalora (2)	*	111	brusada	*	086
arsenale	*	099	bognassi	*	171	buca	*	143
BADIA PAVESE* (1)	**	006	boiolo	*	017	buccella	*	177
bagarello	*	096	BOLOGNOLA (1)	*	180	buffalora	*	133
BAGNARIA*	**	007	BOMBARDONE	*	190	burrioni	*	041
balanzine	*	020	bonate	*	150	busanca	*	042
balestrero	*	098	bonesca (1)	*	108	buscarella	*	138
BALOSSA BIGLI (1)	**	090	bordignana (1)	*	168	buscarina	*	114
BARBAVARA	*	075	BORGARELLO*	**	015	BUSCA-TORNELLO	**	092
BARBIANELLO*	**	008	borghetto	*	060	buschi (1)	*	047
barborina	*	122	borghetto (1)	*	037	busto di ferro	*	169
barisonzo	*	155	BORGO PRIOLO*	*	016	BUTTIRAGO	*	181
BARONA	**	004	BORGORATTO MORMOROLO*	*	017	ca' albertini	*	143
barostro	*	021	BORGO SAN SIRO*	**	018	ca' barbieri (1)	*	143
BASCAPE**	**	009	borgo sant'anna	*	027	ca' bellotti	*	115
BASELICA	*	002	BORNASCO*	**	019	CA' BERNOCCHI	*	017
BASELICA BOLOGNA	**	072	borra	*	095	CA' BIANCA	*	100
bassino	*	038	boschetto	*	046	ca' boatti	*	016
BASTIDA DE' DOSSI*	*	010	boschetto	*	159	ca' bottazzi	*	016
BASTIDA PANCARANA*	**	011	boschi	*	162	caccialupo	*	029
battella	*	162	bosco	*	048	ca' de barbieri	*	100
battera	*	061	bosco	*	079	ca' de'belli	*	114
BATTUDA*	*	012	bosco dei casella	*	111	ca' de bergognoni	*	016
BECCALZU' (1)	*	009	bosco della chiesa	*	094	CA' DE BERNARDINI	*	100
BELCREDA	**	068	bosco madio	*	161	ca' de gallotti	*	016

segue TAV. 3 - Località abitate e relativa ampiezza demografica

LOCALITÀ ABITATE	Classi di ampiezza demografica	Codice dei Comuni di appartenenza	LOCALITÀ ABITATE	Classi di ampiezza demografica	Codice dei Comuni di appartenenza	LOCALITÀ ABITATE	Classi di ampiezza demografica	Codice dei Comuni di appartenenza
ca' de giorgi	*	115	canne	*	036	casa cucchi	*	042
ca' dei barbieri (2)	*	036	CANNETO*	**	029	CASA D'AGOSTO	*	170
CA' DEI COLOMBI (1)	*	036	canova	*	037	casa dell'olmo	*	024
ca' dei cristina	*	036	canova	*	089	casa del mercante	*	184
ca' dei ratti	*	005	ca' nova	*	126	casa ettoe nascimbene	*	038
ca' dei rovati	*	036	canova	*	114	casa fiori	*	171
cadelazzi	*	155	cantarana	*	099	casa fontana	*	170
ca' del bosco	*	089	cantarana	*	030	casa fraschini	*	094
CA' DEL FOSSO	*	094	cantonale	*	048	CASA GALEOTTI	*	007
CA' DELLA TERRA	**	110	cantone tremiglia (1)	*	015	casa garello	*	073
ca' del lupo	*	095	cantone tre miglia (3)	*	110	casa gramegna (1)	*	187
ca' del moro	*	036	cantugno	*	110	casa guarmoni	*	101
ca' del zerbo	*	132	ca' percivalle	*	016	casa lazzati	*	128
ca' de'peroni	*	114	caposelva	*	171	casale	*	128
ca' de perotti	*	016	cappelletta	**	016	casale	*	184
ca' de'vecchi	*	159	cappelletta	*	064	casale raggia	*	008
ca' facaldo	*	005	CARBONARA AL TICINO*	**	030	CASALE STAFFORA	*	142
ca' facchini	*	017	CARDAZZO	**	020	casalunga	*	134
ca' gallotti	*	143	CARMINE	*	132	casa madama	*	101
calcababbio	*	120	carolo	*	096	CASA MARCHESE	**	184
calchera	*	111	ca' rovati	*	100	CASAMASSIMINI	*	153
caldera	*	092	carpeneto	*	089	casa massone	*	007
CALGHERA	*	170	CARPIGNAGO	*	072	CASA MATTI	*	128
calignago	*	086	carro	*	171	casa minchino	*	117
CALIGNANO	**	060	carrobiolo	*	089	casa montagna	*	128
CALVIGNANO*	*	025	casa	*	128	CASANOVA DI DESTRA*	*	142
cambio' (1)	*	067	casa agati	*	153	CASANOVA DI SINISTRA	*	142
camolino	*	098	casa andrini	*	170	CASANOVA LONATI*	**	031
campagnasso (1)	*	187	casa arcano	*	007	casa novarini	*	024
campalestro	*	172	casa barletta (1)	*	007	casa nuova	*	187
campanina	*	031	casa bazzini	*	029	casa ozzola	*	036
campeggi	*	110	casa bedaglia	*	073	casa pegorini	*	074
CAMPOFERRO	*	182	casa belloni	*	073	casa persoli	*	183
campomorto	*	150	casa berni	*	153	casa picchi	*	128
camporello	*	134	casa bernini	*	024	casa pilla	*	128
CAMPORINALDO	**	093	casa bertella	*	171	CASA PONTE*	**	166
CAMPOSPINOSO* (1)	**	026	casa bruciata	*	188	casa porri	*	170
CANARAZZO	*	030	casa cabano	*	171	casa ramati	*	120
CANAVERA	*	132	casa calatroni	*	183	casa rampolla	*	171
CANDIA LOMELLINA*	**	027	casa carrone	*	111	casareggio	*	051
canedo	*	128	casa chiodi (1)	*	124	casa rocchi	*	128
canevino	*	028	casa colombini	*	128	casa rossa	*	036
ca' nicelli	*	131	casa crevani	*	128	CASA SALICINA	**	049

segue TAV. 3 - Località abitate e relativa ampiezza demografica

LOCALITÀ ABITATE	Classi di ampiezza demografica	Codice dei Comuni di appartenenza	LOCALITÀ ABITATE	Classi di ampiezza demografica	Codice dei Comuni di appartenenza	LOCALITÀ ABITATE	Classi di ampiezza demografica	Codice dei Comuni di appartenenza
casa scagni	*	074	cascina fornace	*	139	cascina piarde'	*	151
casa storini	*	008	cascina fornace	*	065	cascina pistoia	*	139
casa tacconi	*	094	cascina fornace	*	051	cascina plata	*	008
CASATICO	*	072	cascina freddo	*	189	cascina portalupa in faenza	*	177
casatico	*	150	cascina gambolina	*	177	cascina reale	*	069
CASATISMA*	**	032	cascina gattinera	*	062	cascina rinalda	*	022
casa zambianchi	*	029	cascina gilardona	*	040	cascina ronchi	*	151
casa zanellino	*	170	cascina gorana nuova	*	138	cascina rossa	*	177
casa zanre'-lucchelli	*	042	cascina grande	*	159	cascina sacchi	*	190
cascina annunciata	*	076	cascina grava	*	151	cascina san cosimo	*	139
cascina barchette	*	159	cascina grua	*	083	cascina san giorgio	*	146
cascina beccaria	*	018	cascina guasta	*	189	cascina san marco	*	177
cascina bellaria	*	045	cascina luini	*	151	cascina san massimo	*	076
cascina belvedere	*	083	cascina lupa	*	076	cascina santa caterina	*	011
CASCINA BIANCA (1)	*	087	cascina maggiore	*	157	cascina sant'anna	*	107
CASCINA BIANCA (1)	*	160	cascina margarina (1)	*	151	cascina santo spirito	*	076
cascina boragno	*	083	cascina margarina (1)	*	190	cascina san vittore	*	177
cascina bosco	*	185	cascina marzo	*	189	cascina scalina	*	069
cascina bovine	*	044	cascina miradolo	*	076	cascina scarpone	*	110
cascina cabassa	*	069	cascina monache	*	024	cascina sedone	*	189
cascina camina	*	177	cascina moncucco	*	146	cascina sette filagni	*	159
cascina campaccio	*	069	cascina monterosso	*	035	cascina spalla	*	122
cascina campagna	*	159	cascina mora	*	146	cascina tirogno	*	046
cascina cappanella	*	069	cascina morini	*	119	cascina torretta	*	066
cascina cardinala	*	147	cascina morivione	*	157	cascina travedo	*	151
cascina carpana	*	159	cascina moronini	*	065	cascina uslona	*	091
cascina casonassi	*	008	cascina morosini	*	073	CASCINA VECCHIA	*	004
cascina cassinino	*	151	cascina novedo	*	072	cascina vecchia	*	187
cascina chitola	*	177	cascina nuova	*	068	cascina vico secco	*	073
cascina colombara	*	160	cascina nuova	*	039	cascina volpara	*	151
cascina colombarola	*	177	cascina nuova	*	095	CASCINE CALDERARI	**	046
cascina confaloniera	*	038	cascina nuova	*	115	cascine del conte	*	182
cascina conti	*	032	cascina nuova bonacossa	*	177	cascine di sotto	*	077
cascina costaiola	*	140	cascina occhio	*	189	CASCINE NUOVE	*	113
cascina cravera	*	139	cascina olai	*	044	cascinetta	*	048
cascina crocedue	*	011	cascina oratorio	*	092	cascinino	*	190
cascina darsena	*	072	cascina orsine	*	014	cascinotto mensa	*	112
cascina de' frati	*	087	cascina palazzo	*	103	casearia (via salumificio)	*	041
cascina dell'acqua	*	119	cascina palazzo	*	190	case boccadoglio	*	047
cascina dogana	*	189	cascina parzano (1)	*	146	case boschetti	*	049
cascina erbatici	*	090	cascina parzano (1)	*	088	CASE COZZO (1)	*	027
cascina erbogna	*	167	cascina pecorara	*	177	CASE DEL MOLINO	*	098
cascina favina	*	148	cascina pellegrino	*	155	case del piano	*	049

segue TAV. 3 - Località abitate e relativa ampiezza demografica

LOCALITÀ ABITATE	Classi di ampiezza demografica	Codice dei Comuni di appartenenza	LOCALITÀ ABITATE	Classi di ampiezza demografica	Codice dei Comuni di appartenenza	LOCALITÀ ABITATE	Classi di ampiezza demografica	Codice dei Comuni di appartenenza
CASEI*	***	033	castellato	*	111	collistano	*	021
case lavoratori agricoli	*	182	castellazzo depetris	*	115	colombaia	*	100
CA' SELVATICO (1)	*	097	castellazzo vecchio	*	115	colombaia dei ratti	*	024
case moncalieri	*	090	CASTELLETTO PO*	**	038	colombara	*	009
case nuove	*	050	CASTELLO	*	140	colombara	*	028
casenuove	*	038	CASTELLO D'AGOGNA*	**	039	colombara	*	064
case nuove	*	155	CASTELNOVETTO*	**	040	colombara	*	155
case nuove	*	137	castelrotto	*	096	colombara	*	110
case nuove	*	143	CATTANEA - CASONI DEI PERI (2)	**		colombara-vedria	*	060
CASEO*	*	028	CAVAGNERA	*	176	colombarolo	*	005
case orto	*	140	CAVA MANARA* (1)	**	041	colombarolo	*	137
casetta	*	111	ca' vannone	*	132	COLOMBARONE (1)	*	024
ca' sgarioli	*	143	CECIMA*	*	042	COLOMBARONE (1)	*	029
casino	*	110	CEGNI	*	142	colombarone malaspina	*	110
CASONE	*	021	cella	*	143	colombato	*	096
casoni	*	030	CELLA	*	171	colombera	*	049
CASONI (2)	*	114	cella	*	094	colombera	*	024
CASONI BORRONI	*	090	celletta	*	171	COLOMBETTA PIANE	*	153
CASONI DEI PERI (1)	*	068	celpenchio	*	059	colombina	*	181
casoni della baita	*	177	CENCERATE	*	021	colombirola	*	024
casoni di sant'albino	**	102	CERANOVA*	**	043	colonna	*	090
CASORATE PRIMO*	***	034	cerchiara (1)	*	096	colonne	*	162
casottelli	*	024	CERETTO LOMELLINA*	**	044	comairano	*	135
casotti	*	041	CERGNAGO*	**	045	concara	*	099
casotti	*	143	cerizzola	*	100	CONFENZA*	**	052
casotti del furbo	*	031	cerreto	*	095	COPIANO*	**	053
casottina	*	048	cerrone	*	111	CORANA*	**	054
casotto	*	155	certosa di pavia	*	046	CORBESASSI	*	021
CASOTTOLE	**	159	CERVESINA*	**	047	corbesate	*	019
casottole	*	014	chiappeto	*	074	cornaiano	*	110
cassano superiore	*	166	chiavica	**	162	CORNALE* (1)	**	055
cassero alto	*	149	chiesa di bognassi (1)	*	171	CORTEOLONA*	**	056
CASSINASSA	*	036	CHIESA DI GUALDRASCO (1)	*	019	cortevezzo	*	021
cassinello	*	153	CHIGNOLO PO*	**	048	COSTA DE' NOBILI*	**	058
cassinino	*	110	chioda	*	122	costa gallotti	*	094
CASSINO PO	*	024	CHIUSANI	*	126	costaiola	*	094
CASSOLNOVO*	***	035	cignolo	*	142	costaiola	*	128
castagnara (3)	*	111	CIGOGNOLA*	**	049	costaiola grande	*	095
CASTANA	*	036	CILAVEGNA*	***	050	COSTA MONTEFEDELE	**	100
CASTEGGIO*	***	037	CODEVILLA*	**	051	COSTA MONTEMARTINO	*	089
CASTELLARO	*	155	COLLEGIO	*	089	costa trentini	*	132
CASTELLARO	*	171	COLLERI	**	021	coste	*	133
CASTELLARO DE' GIORGI	*	156		*		costiola	*	073

segue TAV. 3 - Località abitate e relativa ampiezza demografica

LOCALITÀ ABITATE	Classi di ampiezza demografica	Codice dei Comuni di appartenenza	LOCALITÀ ABITATE	Classi di ampiezza demografica	Codice dei Comuni di appartenenza	LOCALITÀ ABITATE	Classi di ampiezza demografica	Codice dei Comuni di appartenenza
costiolo di bognessi	*	171	fornace	*	029	GODIASCO*	**	073
COZZO* (1)	**	059	fornace	*	032	GOIDO	*	088
croce	*	131	fornace braccio	*	134	GOLFERENZO*	*	074
croce - lago	*	117	fornacetta	*	094	gomo	*	073
crocetta	*	184	FORTUNAGO*	*	064	gravanago	*	064
CROCETTA	*	096	fossana sud	*	177	GRAVELLONA*	**	075
CROCIGLIA	*	184	FOSSARMATO	**	110	grazzi	*	128
crocione (1)	*	072	FRANCIA-CASELLA	*	096	GROPELLO CAIROLI*	***	076
crotesi	*	037	FRASCAROLO*	**	065	GUALDRASCO	**	019
crotta	*	128	frascate	*	098	gualina	*	102
cuccagna (1)	*	125	frega	*	005	guardabiate	*	141
CURA CARPIGNANO*	**	060	frua	*	162	guastalla	*	009
DIVISA	*	086	frutteto	*	014	guelfa	*	005
donega	*	094	FUMO (1)	**	057	GUINZANO	**	072
donelasco	*	143	FUMO (1)	*	161	il cigno	*	180
DORNO*	***	061	GABBIONE	*	128	ilibardi	*	017
dossi	*	048	galla'	*	016	il luogo	*	115
dossi	*	024	GALLIA	*	113	INVERIAGHI	*	017
dosso dell'erbetta	*	177	GALLIAVOLA*	*	066	INVERNO*	**	077
due porte	*	135	GALLO (1)	*	041	isola	*	016
durina	*	118	GAMBARANA*	**	067	kyrie (1)	*	052
fabbrica (1)	*	020	GAMBOLO*	***	068	laca'	*	105
fabbrica (3)	*	005	GAMINARA	*	126	la cascina	*	134
FEGO	*	142	GARBANA	**	068	lagagnolo	*	184
FELIGARA	*	021	gariasco	*	143	lama	*	021
FERRERA ERBOGNONE*	**	062	garivalda	*	111	LAMBRINIA	**	048
figale	*	100	GARLASCO*	***	069	LANDRIANO*	***	078
filiberta	*	174	garlassolo di sopra	*	121	LANGOSCO*	**	079
FILIGHERA*	**	063	garlassolo di sotto	*	051	languzzano	*	098
finigeto	*	094	GATTINARA	*	087	LARDIRAGO*	**	080
fitti	*	111	genestrello	*	095	lazzaretto	*	182
fogliano inferiore (1)	*	177	GENZONE*	**	070	lazzaretto di mezzo	*	182
fogliano superiore	*	177	GERENZAGO*	**	071	liconasco	*	072
fogliarina	*	095	GEROLA NUOVA (1)	**	033	LINAROLO*	**	081
fonderia	*	037	gessi	*	105	LIRIO*	*	082
fontana	*	028	ghiaia dei risi	*	016	LIVELLI	*	007
fontana di nivione	*	171	GHIAIE	**	054	localita' san mauro	*	048
fontanelle	*	187	giarola	*	089	localita' stefano	*	049
fontanone	*	100	giarre	*	164	localita' via cremona	*	048
foppa	*	009	gioiello	*	043	loglio (3)	*	036
fornace	*	005	GIOVENZANO	**	173	loglio (2)	*	100
fornace	*	016	GIUSSAGO*	**	072	loglio di sopra	*	100
fornace	*	098	GNIGNANO (1)	*	150	LOMELLO*	***	083

segue TAV. 3 - Località abitate e relativa ampiezza demografica

LOCALITÀ ABITATE	Classi di ampiezza demografica	Codice dei Comuni di appartenenza	LOCALITÀ ABITATE	Classi di ampiezza demografica	Codice dei Comuni di appartenenza	LOCALITÀ ABITATE	Classi di ampiezza demografica	Codice dei Comuni di appartenenza
LOSANA	*	101	molini di faenza	*	102	MORSELLA	**	177
lumello	*	117	molino dei protti	*	072	MORTARA*	***	102
LUNGA VILLA*	**	084	molino del conte	*	117	motta (4)	*	110
luzzano (1)	*	131	molino della monta'	*	098	motta san damiano (2)	**	169
maccarone dei frati	*	100	molino isella	*	068	murisasco	*	121
madonna (2)	*	168	molino lauzi	*	084	mutti	*	007
madonna	*	137	molino sacrista	*	082	nazzano	*	122
MADONNA DELLE BOZZOLE	**	069	molino signora	*	064	nebiolo inferiore	*	155
maesta'	*	110	molino vecchio	*	086	negrera	*	115
magenta	*	033	mollio (1)	*	028	NEGRUZZO	*	142
MAGHERNO*	**	085	MOMBELLI*	*	170	NICORVO*	**	103
magrese	*	006	MONDONDONE	*	051	nivione	*	171
MAIRANO	*	037	mondonico	*	134	nivolto	*	072
malpaga	*	099	mondo x (3)	*	102	NIZZA SUPERIORE	*	166
mandasco	*	170	montacuto	*	166	NOVEDO	*	072
MANZO (1)	*	140	montagione (1)	*	164	OLESÌ	*	016
MARCIGNAGO*	**	086	MONTALTO PAVESE*	**	094	OLEVANO DI LOMELLINA*	**	104
martinasca	*	036	monteacuto	*	005	OLIVA GESSI*	*	105
marza	*	186	montealfeo	*	073	olona	*	056
MARZANO*	**	087	montebellino	*	110	olza	*	058
MASSAUA	**	159	montebello	*	110	oramala (1)	*	166
MASSINIGO	*	142	MONTEBELLO*	**	095	origioso	*	173
mazzolino	*	057	montebruciato (3)	*	029	ORIOLO	**	182
medaglia	*	102	montebruciato (1)	*	153	orzoni	*	153
MEDE LOMELLINA*	***	088	MONTECALVO-VERSIGGIA*	*	096	ospedaletto	*	081
MENCONICO*	*	089	monteceresino	*	140	ossenisisio	*	184
MESSORA (1)	*	113	monteforte	*	171	osteriette	*	173
MEZZANA BIGLI* (4)	**	090	MONTELEONE	**	077	OTTOBIANO*	**	106
MEZZANA RABATTONI*	**	091	montepagano	*	160	ozio	*	128
MEZZANINO*	**	092	montepezzuto	*	101	paiola 800	*	110
mezzano	*	114	MONTESANO	*	063	PAIRANA	**	078
MEZZANO	*	138	montescano	*	097	palazzina	*	094
michelazza	*	096	MONTESEGALE*	*	098	palazzina	*	036
MIRADOLO TERME*	***	093	MONTEVENEROSO	*	029	palazzo	*	079
MISANO OLONA	*	019	monticelli	*	166	palazzo	*	143
moglia	*	007	MONTICELLI PAVESE*	**	099	PALESTRO*	***	107
moglie	*	117	MONTU' BECCARIA	**	100	pallavicina	*	165
molgheto	*	094	MONTU' DE GABBI (MONTUE)	*	029	paltinera	*	081
molinara	*	095	moranda	*	002	PANCARANA*	**	108
molinazzo	*	100	mori	*	073	paniga'	*	184
molinello	*	074	moriago	*	072	pantaleona	*	110
molinello	*	137	moriano	*	100	panzini	*	117
molineti	*	122	MORNICO*	**	101	papiago	*	165

segue TAV. 3 - Località abitate e relativa ampiezza demografica

LOCALITÀ ABITATE	Classi di ampiezza demografica	Codice dei Comuni di appartenenza	LOCALITÀ ABITATE	Classi di ampiezza demografica	Codice dei Comuni di appartenenza	LOCALITÀ ABITATE	Classi di ampiezza demografica	Codice dei Comuni di appartenenza
paradiso	*	114	poggio gabbione	*	128	regonde'	*	049
PARASACCO	**	189	POGGIOLO	*	100	remondo'	*	061
paravello	*	166	poggio pelato	*	187	REMONDO'	**	068
PARONA*	**	109	poggio-pornenzo	*	096	RETORBIDO*	**	121
parpanese (4)	*	005	poggio rebasti	*	097	RIPALDINA	**	005
parrocchia (1)	*	105	poma'	*	124	risaia	*	117
parrocchia (1)	*	155	pomarolo	*	099	RIVANAZZANO* (1)	**	122
parrocchia	*	140	POMETO*	**	132	riva - vigomarito	*	089
pasturino	*	135	ponte carate	*	135	rivazza	*	016
pavesa	*	032	pontecarmelo	*	094	rivetta	*	037
pavesa	*	005	PONTE CRENNA	*	007	RIVOLTELLA	*	130
PAVIA* (1)	**	110	PONTELUONGO (1)	*	176	rizza	*	110
PECORARA	*	111	PONTE NIZZA*	**	117	ROBBIO*	**	123
pelizza	*	110	ponte pietra	*	124	robecchina	*	124
perducco	*	184	ponti	*	021	ROBECCO PAVESE*	**	124
perpetua	*	124	PORANA-CERAMICA (1)	*	116	rocchetta	*	036
pescarone-pescaronino	*	060	PORANA - CERANICA (1)	*	084	roggera	*	124
pezzanchera	*	006	porcarano	*	100	ROGNANO*	*	127
pezzolo	*	094	PORTALBERA*	**	118	ROMAGNESE*	**	128
piana	*	051	pozzallo	*	128	RONCARO*	*	129
PIAN DEL POGGIO (1)	*	142	POZZOLO - RONCOLE* (2)	**	097	ronchetto	*	072
pianetta	*	016	pradelle (2)	*	184	ronchi	*	101
pianostano (2)	*	142	PRADO (2)	*	110	RONCOLE (2)	*	029
pianta'	*	005	PRADO (1)	*	060	RONCOLE (1)	*	100
piccolini ovest	*	177	PRAGATE	*	155	rosara	*	171
PIETRA DE' GIORGI*	**	111	prago	*	143	ROSASCO*	**	130
PIETRAGAVINA	**	171	pragone	*	111	rosso	*	105
PIEVE ALBIGNOLA*	**	112	praiette	*	124	ROSSONE	*	184
PIEVE DEL CAIRO*	**	113	pratolungo	*	166	ROTTA	**	162
PIEVE PORTO MORONE*	**	114	PRATOLUNGO	*	021	rottino vecchio	*	110
pignolo	*	182	predacosta	*	128	rottone	*	110
PINAROLO PO*	**	115	pregola	*	021	rovaiolo	*	021
pinerolo	*	143	prendomino	*	117	roveda	*	014
pirocco	*	024	promu	*	128	roventino	*	164
piumesana	*	073	prosa	*	143	ROVESCALA*	**	131
PIZZALE*	**	116	provvidenza (2)	*	113	rubero	*	184
PIZZAROSTO	*	107	quarti (4)	*	111	ruinello di sopra	*	143
pizzocorno	*	117	quarti (4)	*	036	ruinello di sotto	*	143
pizzofreddo	*	143	rasei	*	051	RUINO	*	132
pizzolo	*	140	ravadazzo	*	037	sabbione	*	030
plessa	*	005	REA*	**	119	sabbione	*	124
poalone	*	187	REDAVALLE* (1)	**	120	sacchina	*	124
POGGIO FERRATO	*	166	reggenta	*	052	SAGLIANO	*	171


segue TAV. 3 - Località abitate e relativa ampiezza demografica

LOCALITÀ ABITATE	Classi di ampiezza demografica	Codice dei Comuni di appartenenza	LOCALITÀ ABITATE	Classi di ampiezza demografica	Codice dei Comuni di appartenenza	LOCALITÀ ABITATE	Classi di ampiezza demografica	Codice dei Comuni di appartenenza
SAIRANO	**	190	SANTA MARGHERITA	*	142	sostegno (1)	*	158
SALA	*	142	SANTA MARGHERITA	*	013	sparano	*	020
salerno (1)	*	005	santa maria	*	153	spessa	*	041
SALICE TERME (1)	**	073	SANTA MARIA DELLA VERSA*	**	143	SPESSA*	**	152
SAMPERONE	*	046	santa maria di bagnolo	*	079	SPIRAGO	*	087
sanatorio asilo vittoria (4)	*	102	SANT'ANGELO LOMELLINA*	**	144	spizziro'	*	007
sanbartolomeo	*	073	sant'antonio	*	132	squarzine	*	143
SAN BIAGIO	**	069	SANT'EUSEBIO	*	064	STAGHIGLIONE	*	016
san biagio	*	037	SAN VARESE	*	159	stallara	*	126
SAN CIPRIANO PO*	**	133	san zenò	*	009	stazione	*	005
SAN DAMIANO AL COLLE*	**	134	SAN ZENONE AL PO*	**	145	stazione di torre beretti (1)	*	156
san desiderio	*	073	SARTIRANA LOMELLINA*	**	146	stazione ff.ss.	*	179
SAN GAUDENZIO	*	047	sartorona	*	114	stazione ff.ss. cava manara (3)	*	137
SAN GENESIO ED UNITI*	**	135	SAVASINI (1)	*	138	stefanini	*	110
san giacomo	*	013	scagliona	*	110	STRADELLA*	**	153
SAN GIORGIO DI LOMELLINA*	**	136	scagni	*	064	stradella	*	068
SAN GIOVANNI	*	073	SCALDASOLE*	**	147	stradellino	*	124
SAN GIUSEPPE	*	077	scarpone 50	*	110	SUARDI*	**	154
SANGUIGNANO	*	098	SCAZZOLINO	*	131	surlama	*	058
SAN LEONARDO (1)	**	081	SCHIZZOLA	*	016	susella* (1)	*	126
SAN LEONARDO (1)	**	169	schocchellina	*	109	taccona	*	124
san martino	**	171	SCORZOLETTA (1)	*	049	taccona	*	061
san martino	*	067	SCORZOLETTA (1)	**	111	tapella	*	014
SAN MARTINO SICCOMARIO (2)	**	137	selvatica	*	158	TERME DI MIRADOLO	*	093
san michele	*	171	SEMIANA*	**	148	terrassa	*	027
sannazzaro	*	143	serra	*	037	terzo	*	090
SANNAZZARO DE' BURGONDI*	**	138	serra	*	029	torchi	*	016
SAN PAOLO	*	126	SERRA DEL MONTE (1)	*	042	torchio	*	037
san pietro	*	118	serravalle	*	007	TORRADELLO	*	012
SAN PIETRO CASASCO	*	089	settimo	*	019	TORRAZZA	**	018
san ponzo semola	*	117	sfogliata	*	101	torrazza	*	143
SAN RE	*	008	SFORZESCA	**	177	TORRAZZA COSTE*	**	155
san rocco (2)	*	019	sgarbina (1)	*	095	torrazzetta	*	016
SAN ROCCO*	**	057	SILVANO PIETRA*	**	149	TORRE BERETTI*	**	156
san rocco (1)	*	043	sirigari	*	110	TORRE D'ARESE*	**	157
san silverio	*	184	SIZIANO*	**	150	torre d'astari	*	004
santa cristina	*	171	solinga	*	153	TORRE DEGLI ALBERI	*	132
SANTA CRISTINA*	**	139	somegli	*	021	torre del gallo	*	110
santa croce	*	137	SOMMO*	**	151	TORRE DEL MANGANO*	**	046
santa croce	*	153	soncina	*	099	TORRE DE' NEGRI*	**	158
SANTA GIULIETTA*	**	140	soncino	*	127	TORRE DE' TORTI	*	041
SANT'ALBANO	**	166	SORIASCO	*	143	torre di donelasco	*	143
SANT'ALESSIO CON VIALONE*	**	141	sostegno (1)	*	152	TORRE D'ISOLA*	*	159

segue TAV. 3 - Località abitate e relativa ampiezza demografica

LOCALITÀ ABITATE	Classi di ampiezza demografica	Codice dei Comuni di appartenenza	LOCALITÀ ABITATE	Classi di ampiezza demografica	Codice dei Comuni di appartenenza	LOCALITÀ ABITATE	Classi di ampiezza demografica	Codice dei Comuni di appartenenza
torre di sopra e castellazzo	*	157	valle di nivione	*	171	villa	*	094
TORREMENAPACE	*	182	valle di sopra	*	184	villa annunciata	*	163
TORRE SACCHETTI	*	153	valle di sotto	*	184	VILLA BISCOSSI*	*	178
torretta	*	171	VALLE LOMELLINA*	***	168	VILLA CAVALIERI	*	064
torretta	*	007	valle muto	*	153	VILLA FORNACE*	*	125
TORREVECCHIA PIA*	**	160	VALLE SALIMBENE*	**	169	villalunga	*	110
TORRIANO	**	046	valle straggini	*	057	villa maria	*	110
TORRICELLA VERZATE*	**	161	valli	*	143	villanova	*	143
TORRINO	*	012	vallombrosa	*	176	villanova	*	035
torrone	*	020	vallorsa	*	125	VILLANOVA D'ARDENGI*	**	179
TORRONE-POGGIO DAMONTE	*	143	varsaia	*	089	VILLANOVA DE' BERETTI	**	072
tortorolo	*	088	VARZI*	***	171	VILLANTERIO*	***	180
tovazza	*	184	VELEZZO LOMELLINA*	*	172	villarasca	*	127
TRAVACO' SICCOMARIO	**	162	VELLEZZO BELLINI*	**	173	villareale	*	035
travaglino	*	025	vendemiassi	*	142	villareggio	*	185
trebbio	*	155	verdura	*	164	villarzino	*	009
TRE RE-MEZZANA CORTI	**	041	vergomberra	*	029	villette	*	014
tripoli	*	173	VERRETTO*	**	174	vimanone	*	060
TRIVOLZIO*	**	163	VERRUA PO*	**	175	VISTARINO*	**	181
trogno	*	009	versa	*	096	VIVENTE	*	181
tromba	*	096	versiggia	*	143	VOLPARA*	*	183
TROMELLO*	***	164	VERZATE	*	161	zagonara	*	013
tronco nero	*	037	VESCOVERA	*	024	zappellone	*	005
TROVO*	**	165	VOGHERA*	***	182	ZAVATTARELLO*	**	184
TURAGO BORDONE	**	072	via casa chiodi (2)	*	057	zebedo	*	017
umellina	*	099	vialone	*	141	ZECCONE*	**	185
uschiolo	*	015	VICOMUNE	*	049	ZELATA	*	014
VACCARIZZA	**	081	VIDIGULFO*	***	176	ZEME*	**	186
vaga	*	005	VIGALFO	**	004	ZENEVREDO*	*	187
VAIRANO	*	176	VIGALONE	*	029	ZERBO*	**	188
valbona	*	162	VIGEVANO*	***	177	zerbo	*	100
valdamonte	*	143	VIGNA DEL PERO	*	014	ZERBOLO'	**	189
VALEGGIO*	**	167	vigne di fossarmato	*	110	ZIBIDO AL LAMBRO	**	160
valformosa	*	021	vignola	*	117	ZINASCO NUOVO	**	190
VALLE BOTTA (1)	*	038	vignole	*	143	ZINASCO VECCHIO*	**	190
valle di fondo	*	049	vignolo	*	110			
valle di mezzo-valle di cima	*	049	VIGONZONE	**	160			

note alle tavole 2 e 3



NOTE PER SINGOLO COMUNE

ALBAREDO ARNABOLDI

(1) CENTRO CONTIGUO AL CENTRO CAMPOSPINOSO DEL COMUNE OMONIMO.

ARENA PO

(1) NUCLEO CONTIGUO AI NUCLEI GRAMEGNA E CAMPAGNASSO DEL COMUNE DI ZENEVREDO.
 (2) FRAZIONE SPECIALE: TERRITORIO GRAVITANTE SUL COMUNE DI BOSNASCO.
 (3) NUCLEO CONTIGUO AL NUCLEO OMONIMO DEL COMUNE DI BOSNASCO.
 (4) NUCLEO SPECIALE: CENTRO ORA SPOPOLATO.

BADIA PAVESE

(1) CENTRO CONTIGUO AL CENTRO CASONI DEL COMUNE DI PIEVE PORTO MORONE.
 (2) FRAZIONE SPECIALE: TERRITORIO GRAVITANTE SUL COMUNE DI PIEVE PORTO MORONE.

BAGNARIA

(1) NUCLEO SPECIALE: SCUOLA.

BASCAPE'

(1) CENTRO CONTIGUO AL CENTRO OMONIMO DEL COMUNE DI CASALETTO LODIGIANO (MI).

BASTIDA DE' DOSSI

(1) FRAZIONE SPECIALE: ISOLA AMMINISTRATIVA.

BASTIDA PANCARANA

(1) FRAZIONE SPECIALE: TERRITORIO GRAVITANTE SUL COMUNE DI SOMMO.

BORGARELLO

(1) NUCLEO CONTIGUO AL NUCLEO OMONIMO DEL COMUNE DI PAVIA.

BORGORATTO MORMOROLO

(1) FRAZIONE SPECIALE: TERRITORIO GRAVITANTE SUI COMUNI DI MONTALTO PAVESE E RUINO.

BORNASCO

(1) CENTRO CONTIGUO AL CENTRO PONTELONGO DEL COMUNE DI VIDIGULFO.
 (2) NUCLEO CONTIGUO AL NUCLEO OMONIMO DEL COMUNE DI CERANOVA.

BOSNASCO

(1) NUCLEO CONTIGUO AL NUCLEO OMONIMO DEL COMUNE DI ARENA PO.

BRALLO DI PREGOLA

(1) FRAZIONE SPECIALE: TERRITORIO IN CONTESTAZIONE CON IL COMUNE DI BOBBIO (PC).

BRESSANA BOTTARONE

(1) CENTRO CONTIGUO AL CENTRO VALLE BOTTA DEL COMUNE DI CASTELLETO DI BRANDUZZO.

BRONI

(1) CENTRO CONTIGUO AL CENTRO OMONIMO DEL COMUNE DI CANNETO PAVESE.

CAMPOSPINOSO

(1) CENTRO CONTIGUO AL CENTRO ALBAREDO ARNABOLDI DEL COMUNE OMONIMO.

CANDIA LOMELLINA

(1) CENTRO CONTIGUO AL CENTRO COZZO DEL COMUNE OMONIMO.

CANEVINO

(1) NUCLEO SPECIALE: ESERCIZIO PUBBLICO.

CANNETO PAVESE

(1) CENTRO CONTIGUO AL CENTRO OMONIMO DEL COMUNE DI BRONI.
 (2) CENTRO CONTIGUO AI CENTRI POZZOLO-RONCOLE DEL COMUNE DI MONTECANO E RONCOLE DEL COMUNE DI MONTU' BECCARIA.
 (3) NUCLEO CONTIGUO AL NUCLEO OMONIMO DEL COMUNE DI STRADELLA.

CASEI GEROLA

(1) CENTRO CONTIGUO AL CENTRO CORNALE DEL COMUNE OMONIMO.
 (2) FRAZIONE SPECIALE: ISOLA AMMINISTRATIVA.

CASTANA

(1) CENTRO CONTIGUO AL CENTRO CA' SELVATICO DEL COMUNE DI MONTECANO.
 (2) NUCLEO CONTIGUO AL NUCLEO OMONIMO DEL COMUNE DI SANTA MARIA DELLA VERSA.
 (3) NUCLEO CONTIGUO AL NUCLEO OMONIMO DEL COMUNE DI MONTU' BECCARIA.
 (4) NUCLEO CONTIGUO AL NUCLEO OMONIMO DEL COMUNE DI PIETRA DE' GIORGI.

CASTEGGIO

(1) NUCLEO CONTIGUO AL NUCLEO SGARBINA DEL COMUNE DI MONTEBELLO DELLA BATTAGLIA.

CASTELLETO DI BRANDUZZO

(1) CENTRO CONTIGUO AL CENTRO BOTTARONE DEL COMUNE DI BRESSANA BOTTARONE.

CAVA MANARA

(1) CENTRO CONTIGUO AL CENTRO BIVIO CAVA MANARA DEL COMUNE DI SAN MARTINO SICCOMARIO.

CECIMA

(1) CENTRO CONTIGUO AL CENTRO OMONIMO DEL COMUNE DI BRIGNANO FRASCATA (AL).

CERANOVA

(1) NUCLEO CONTIGUO AL NUCLEO OMONIMO DEL COMUNE DI BORNASCO.

CERVESINA

(1) NUCLEO CONTIGUO AL NUCLEO BOMESCA DEL COMUNE DI PANCARANA.

CIGOGNOLA

(1) CENTRO CONTIGUO AL CENTRO OMONIMO DEL COMUNE DI PIETRA DE' GIORGI.

CODEVILLA

(1) FRAZIONE SPECIALE: TERRITORIO GRAVITANTE SUL COMUNE DI TORRAZZA COSTE.

CONFIENZA

(1) NUCLEO SPECIALE: CENTRO ORA SPOPOLATO.

CORNALE

(1) CENTRO CONTIGUO AL CENTRO GEROLA NUOVA DEL COMUNE DI CASEI GEROLA.

CORVINO SAN QUIRICO

(1) CENTRO CONTIGUO AL CENTRO ROMERA DEL COMUNE DI TORRICELLA VERZATE.
 (2) NUCLEO CONTIGUO AL NUCLEO OMONIMO DEL COMUNE DI ROBECCO PAVESE.

COZZO

(1) CENTRO CONTIGUO AL CENTRO CASE COZZO DEL COMUNE DI CANDIA LOMELLINA.

CURA CARPIGNANO

(1) CENTRO CONTIGUO AL CENTRO OMONIMO DEL COMUNE DI PAVIA.

FRASCAROLO

(1) FRAZIONE SPECIALE: ISOLA AMMINISTRATIVA.
 (2) TERRITORIO IN CONTESTAZIONE CON IL COMUNE DI VALENZA (AL).

GAMBARANA

(1) NUCLEO CONTIGUO AL NUCLEO PROVVIDENZA DEL COMUNE DI PIEVE DEL CAIRO.

GAMBOLO'

(1) CENTRO CONTIGUO AL CENTRO CATTANEA-CASONI DEI PERI DEL COMUNE DI MORTARA.

GIUSSAGO

(1) NUCLEO CONTIGUO AL NUCLEO OMONIMO DEL COMUNE DI CASARILE (MI).

NOTE PER SINGOLO COMUNE

- GODIASCO**
(1) CENTRO CONTIGUO AL CENTRO RIVANAZZANO DEL COMUNE OMONIMO.
- LANGOSCO**
(1) FRAZIONE SPECIALE: TERRITORIO GRAVITANTE SUL COMUNE DI MOTTA DEI CONTI (VC).
- LINAROLO**
(1) CENTRO CONTIGUO AL CENTRO OMONIMO DEL COMUNE DI VALLE SALIMBENE.
- LUNGAVILLA**
(1) CENTRO CONTIGUO AL CENTRO OMONIMO DEL COMUNE DI PIZZALE.
- MARZANO**
(1) CENTRO CONTIGUO AL CENTRO OMONIMO DEL COMUNE DI TORREVECCHIA PIA.
- MEDE**
(1) NUCLEO CONTIGUO AL NUCLEO OMONIMO DEL COMUNE DI SARTIRANA LOMELLINA.
- MENCONICO**
(1) FRAZIONE SPECIALE: TERRITORIO IN CONTESTAZIONE CON IL COMUNE DI BOBBIO (PC).
- MEZZANA BIGLI**
(1) CENTRO CONTIGUO AL CENTRO SAVASINI DEL COMUNE DI SANNAZARO DE' BURGONDI.
(2) FRAZIONE SPECIALE: ISOLA AMMINISTRATIVA.
(3) FRAZIONE SPECIALE: TERRITORIO GRAVITANTE SUL COMUNE DI CASEI GEROLA.
(4) CENTRO CONTIGUO AL CENTRO MESSORA DEL COMUNE DI PIEVE DEL CAIRO.
- MONTEBELLO DELLA BATTAGLIA**
(1) NUCLEO CONTIGUO AL NUCLEO BORGHETTO DEL COMUNE DI CASTEGGIO.
- MONTECALVO VERSIGGIA**
(1) NUCLEO CONTIGUO AL NUCLEO CUCCAGNA DEL COMUNE DI ROCCA DE' GIORGI.
- MONTESCANO**
(1) CENTRO CONTIGUO AL CENTRO CA' DEI COLOMBI DEL COMUNE DI CASTANA.
(2) CENTRO CONTIGUO AI CENTRI RONCOLE DEI COMUNI DI CANNETO PAVESE E MONTU' BECCARIA.
- MONTICELLI PAVESE**
(1) FRAZIONE SPECIALE: ISOLA AMMINISTRATIVA.
- MONTU' BECCARIA**
(1) CENTRO CONTIGUO AI CENTRI RONCOLE DEL COMUNE DI CANNETO PAVESE E POZZOLO-RONCOLE DEL COMUNE DI MONTESCANO.
(2) NUCLEO CONTIGUO AL NUCLEO OMONIMO DEL COMUNE DI CASTANA.
- MORNICO LOSANA**
(1) NUCLEO CONTIGUO AL NUCLEO OMONIMO DEL COMUNE DI PIETRA DE' GIORGI.
- MORTARA**
(1) FRAZIONE SPECIALE: TERRITORIO GRAVITANTE SUL COMUNE DI NICORNO.
(2) CENTRO CONTIGUO AL CENTRO CASONI DEI PERI DEL COMUNE DI GAMBOLO'.
(3) NUCLEO SPECIALE: COMUNITA' RELIGIOSA.
(4) NUCLEO SPECIALE: OSPEDALE.
(5) FRAZIONE SPECIALE: TERRITORIO GRAVITANTE SUL COMUNE DI CERGNAGO.
- OLIVA GESSI**
(1) NUCLEO SPECIALE: CHIESA.
- PANCARANA**
(1) NUCLEO CONTIGUO AL NUCLEO BUSCHI DEL COMUNE DI CERVESINA.
(2) FRAZIONE SPECIALE: ISOLA AMMINISTRATIVA.
- PAVIA**
(1) CENTRO CONTIGUO AL CENTRO SAN MARTINO SICCOMARIO DEL COMUNE OMONIMO.
(2) CENTRO CONTIGUO AL CENTRO OMONIMO DEL COMUNE DI CURA CARPIGNANO.
(3) NUCLEO CONTIGUO AL NUCLEO OMONIMO DEL COMUNE DI BORGARELLO.
(4) NUCLEO CONTIGUO AL NUCLEO MOTTA SAN DAMIANO DEL COMUNE DI VALLE SALIMBENE.
- PIETRA DE' GIORGI**
(1) CENTRO CONTIGUO AL CENTRO OMONIMO DEL COMUNE DI CICOGNOLA.
(2) NUCLEO CONTIGUO AL NUCLEO OMONIMO DEL COMUNE DI MORNICO LOSANA.
(3) NUCLEO SPECIALE: CHIESA.
(4) NUCLEO CONTIGUO AL NUCLEO OMONIMO DEL COMUNE DI CASTANA.
- PIEVE DEL CAIRO**
(1) CENTRO CONTIGUO AL CENTRO MEZZANA BIGLI DEL COMUNE OMONIMO.
(2) NUCLEO CONTIGUO AL NUCLEO CAMBIO' DEL COMUNE DI GAMBARANA.
(3) FRAZIONE SPECIALE: ISOLA AMMINISTRATIVA.
- PIEVE PORTO MORONE**
(1) FRAZIONE SPECIALE: TERRITORIO GRAVITANTE SUL COMUNE DI MONTICELLI PAVESE.
(2) CENTRO CONTIGUO AL CENTRO BADIA PAVESE DEL COMUNE OMONIMO.
- PIZZALE**
(1) CENTRO CONTIGUO AL CENTRO OMONIMO DEL COMUNE DI LUNGAVILLA.
- PONTE NIZZA**
(1) NUCLEO SPECIALE: CONVENTO.
- REDAVALLE**
(1) CENTRO CONTIGUO AL CENTRO MANZO DEL COMUNE DI SANTA GIULETTA.
- RIVANAZZANO**
(1) CENTRO CONTIGUO AL CENTRO SALICE TERME DEL COMUNE DI GODIASCO.
- ROBECCO PAVESE**
(1) NUCLEO CONTIGUO AL NUCLEO OMONIMO DEL COMUNE DI CORVINO SAN QUIRICO.
- ROCCA DE' GIORGI**
(1) NUCLEO CONTIGUO AL NUCLEO CERCHIARA DEL COMUNE DI MONTECALVO VERSIGGIA.
- ROCCA SUSELLA**
(1) NUCLEO SPECIALE: SEDE COMUNALE.
- ROVESCALA**
(1) NUCLEO CONTIGUO AL NUCLEO OMONIMO DEL COMUNE DI ZIANO PIACENTINO (PC).
- SAN MARTINO SICCOMARIO**
(1) CENTRO CONTIGUO AI CENTRI CAVA MANARA E GALLO DEL COMUNE DI CAVA MANARA.
(2) CENTRO CONTIGUO AL CENTRO PAVIA DEL COMUNE OMONIMO.
(3) NUCLEO SPECIALE: STAZIONE FERROVIARIA.
- SANNAZARO DE' BURGONDI**
(1) CENTRO CONTIGUO AL CENTRO BALOSSA BIGLI DEL COMUNE DI MEZZANA BIGLI.
- SANTA GIULIETTA**
(1) CENTRO CONTIGUO AL CENTRO REDAVALLE DEL COMUNE OMONIMO.
- SANTA MARGHERITA DI STAFFORA**
(1) CENTRO TEMPORANEO.
(2) NUCLEO SPECIALE MONTANO.
- SANTA MARIA DELLA VERSA**
(1) NUCLEO CONTIGUO AL NUCLEO OMONIMO DEL COMUNE DI CASTANA.
(2) FRAZIONE SPECIALE: ISOLA AMMINISTRATIVA.

NOTE PER SINGOLO COMUNE

SARTIRANA LOMELLINA

(1) NUCLEO CONTIGUO AL NUCLEO OMONIMO DEL COMUNE DI MEDE.

SILVANO PIETRA

(1) FRAZIONE SPECIALE: ISOLA AMMINISTRATIVA
(2) FRAZIONE SPECIALE: TERRITORIO GRAVITANTE SUL COMUNE DI CORANA.

SIZIANO

(1) CENTRO CONTIGUO AL CENTRO OMONIMO DEL COMUNE DI LOCATE DI TRIULZI (MI).

SOMMO

(1) NUCLEO CONTIGUO AL NUCLEO OMONIMO DEL COMUNE DI ZINASCO.

SPESSA

(1) NUCLEO CONTIGUO AL NUCLEO OMONIMO DEL COMUNE DI TORRE DE' NEGRI.

STRADELLA

(1) NUCLEO CONTIGUO AL NUCLEO OMONIMO DEL COMUNE DI CANNETO PAVESE.

TORRAZZA COSTE

(1) NUCLEO SPECIALE: CHIESA.

TORRE BERETTI E CASTELLARO

(1) NUCLEO SPECIALE: STAZIONE FERROVIARIA.

TORRE DE' NEGRI

(1) NUCLEO CONTIGUO AL NUCLEO OMONIMO DEL COMUNE DI SPESSA.

TORREVECCHIA PIA

(1) CENTRO CONTIGUO AL CENTRO OMONIMO DEL COMUNE DI MARZANO.

TORRICELLA VERZATE

(1) CENTRO CONTIGUO AL CENTRO OMONIMO DEL COMUNE DI CORVINO SAN QUIRICO.

TROMELLO

(1) NUCLEO SPECIALE: OSPEDALE.

VAL DI NIZZA

(1) NUCLEO SPECIALE: CENTRO ORA SPOPOLATO.

VALLE LOMELLINA

(1) NUCLEO SPECIALE: CENTRO ORA SPOPOLATO.
(2) NUCLEO SPECIALE: CHIESA.

VALLE SALIMBENE

(1) CENTRO CONTIGUO AL CENTRO OMONIMO DEL COMUNE DI LINAROLO.
(2) NUCLEO CONTIGUO AL NUCLEO MOTTA DEL COMUNE DI PAVIA.

VARZI

(1) NUCLEO SPECIALE: CHIESA.

VIDIGULFO

(1) CENTRO CONTIGUO AL CENTRO CHIESA DI GUALDRASCO DEL COMUNE DI BORNASCO.

VIGEVANO

(1) NUCLEO SPECIALE: CENTRO ORA SPOPOLATO.

VILLANTERIO

(1) CENTRO CONTIGUO AL CENTRO CARROBIO DEL COMUNE DI VALERA FRATTA (MI).

ZAVATTARELLO


(1) FRAZIONE SPECIALE: PARTE DI LAGO DIVISO CON IL COMUNE DI NIBBIANO (PC).
(2) NUCLEO SPECIALE: INSEDIAMENTO RESIDENZIALE CON POPOLAZIONE NON STABILE.

ZENEVREDO

(1) NUCLEO CONTIGUO AL NUCLEO SALERNO DEL COMUNE DI ARENA PO.


ZINASCO

(1) NUCLEO CONTIGUO AL NUCLEO OMONIMO DEL COMUNE DI SOMMO.



tavole

PROVINCIA DI CREMONA



**TAV. 1 - Superficie territoriale e densità - Numero delle frazioni geografiche, dei centri e dei nuclei
Popolazione residente per tipo di località abitata**

Codice dei Comuni	COMUNI	Superficie territoriale km ²	Popolazione residente	Densità ab./km ²	FRAZIONI GEOGRAFICHE numero	LOCALITÀ ABITATE					
						Centri			Nuclei		Case sparse
						Numero	Popolazione	% su popolazione residente	Numero	Popolazione	Popolazione
001	ACQUANEGRA CREMONESE	9,21	1.230	134	1	2	1.121	91	2	46	63
002	AGNADELLO	12,14	2.189	180	1	1	1.935	88	3	61	193
003	ANNICCO	19,25	2.190	114	1	3	2.055	94	3	52	83
004	AZZANELLO	11,15	820	74	1	1	771	94	1	21	28
005	BAGNOLO CREMASCO	10,37	3.981	384	3	2	3.852	97	1	30	99
006	BONEMERSE	5,85	729	125	1	1	509	70	6	178	42
007	BORDOLANO	8,13	596	73	1	1	539	90	1	13	44
008	CA' D'ANDREA	17,14	729	43	1	4	510	70	6	211	8
009	CALVATONE	13,47	1.304	97	1	1	1.220	94	2	34	50
010	CAMISANO	10,84	1.178	109	1	1	979	83	5	108	91
011	CAMPAGNOLA CREMASCA	4,63	402	87	1	1	259	64	2	85	58
012	CAPERGNANICA	6,79	1.546	228	1	2	1.490	96	2	56	—
013	CAPPELLA CANTONE	13,17	562	43	1	3	430	77	1	48	84
014	CAPPELLA DE'PICENARDI	14,15	630	45	3	3	512	81	2	101	17
015	CAPRALBA	13,38	1.514	113	1	2	1.330	88	5	134	50
016	CASALBUTTANO ED UNITI	23,16	4.359	188	2	2	4.088	94	6	160	111
017	CASALE CREMASCO-VIDOLASCO	8,95	1.104	123	1	2	1.028	93	1	43	33
018	CASALETTO CEREDANO	6,47	940	145	1	1	823	88	4	94	23
019	CASALETTO DI SOPRA	8,59	369	43	1	2	224	61	1	27	118
020	CASALETTO VAPRIO	5,39	920	171	1	1	855	93	1	27	38
021	CASALMAGGIORE	63,69	13.204	207	1	11	12.483	95	5	139	582
022	CASALMORANO	12,15	1.706	140	2	2	1.633	96	—	—	73
023	CASTELDIDONE	10,80	646	60	1	1	597	92	1	15	34
024	CASTEL GABBIANO	5,81	314	54	1	2	267	85	—	—	47
025	CASTELLEONE	45,03	8.458	188	1	6	7.887	93	11	291	280
026	CASTELVERDE	30,94	3.507	113	1	7	3.103	88	10	323	81
027	CASTELVISCONTI	9,70	484	50	1	2	454	94	—	—	30
028	CELLA DATI	19,13	751	39	3	3	501	67	7	204	46
029	CHIEVE	6,34	1.068	168	1	1	1.027	96	—	—	41
030	CICOGNOLO	6,96	810	116	1	1	758	94	—	—	52
031	CINGIA DE'BOTTI	14,41	1.391	97	1	2	885	64	6	476	30
032	CORTE DE'CORTESI CON CIGNONE	12,79	1.155	90	1	2	1.017	88	3	76	62
033	CORTE DE'FRATI	20,33	1.474	73	1	1	1.114	76	6	311	49
034	CREDERA RUBBIANO	14,43	1.562	108	1	3	1.451	93	1	73	38
035	CREMA	34,63	34.750	1.003	1	3	34.115	98	5	152	483
036	CREMONA	70,39	80.929	1.150	1	13	79.552	98	15	459	918
037	CREMOSANO	5,81	998	172	1	1	955	96	2	41	2
038	CROTTA D'ADDA	13,02	749	58	1	1	620	83	3	81	48
039	CUMIGNANO SUL NAVIGLIO	6,63	467	70	1	1	409	88	2	35	23
040	DEROVERE	9,90	462	47	1	2	246	53	5	193	23
041	DOVERA	20,54	2.916	142	1	2	2.583	89	4	129	204
042	DRIZZONA	11,74	624	53	1	3	576	92	—	—	48
043	FIESCO	8,09	803	99	1	1	681	85	2	79	43
044	FORMIGARA	12,49	1.090	87	2	2	1.030	94	1	18	42
045	GABBIONETA-BINANUOVA	15,75	1.081	69	1	2	887	82	5	103	91
046	GADESCO-PIEVE DELMONA	17,13	1.455	85	1	5	1.074	74	10	317	64
047	GENIVOLTA	18,67	1.303	70	1	1	1.075	83	4	91	137
048	GERRE DE'CAPRIOLI	8,13	656	81	2	1	590	90	1	57	9
049	GOMBITO	9,32	642	69	2	3	606	94	1	25	11
050	GRONTARDO	12,17	1.377	113	1	2	1.264	92	3	59	54
051	GRUMELLO CREMONESE ED UNITI	22,24	2.063	93	1	3	1.827	89	2	66	170
052	GUSSOLA	25,35	2.797	110	1	1	2.725	97	—	—	72
053	ISOLA DOVARESE	9,44	1.412	150	1	1	1.373	97	—	—	39
054	IZANO	6,25	1.406	225	1	1	1.402	100	—	—	4
055	MADIGNANO	10,77	1.895	176	1	2	1.805	95	1	50	40
056	MALAGNINO	10,84	874	81	1	3	540	62	10	244	90
057	MARTIGNANA DI PO	14,73	1.121	76	1	1	1.055	94	—	—	66
058	MONTE CREMASCO	2,35	1.209	514	1	1	1.157	96	1	8	44
059	MONTODINE	11,82	2.019	171	1	1	1.965	97	3	39	15
060	MOSCAZZANO	7,94	694	87	1	1	574	83	2	68	52
061	MOTTA BALUFFI	16,66	1.111	67	1	2	920	83	3	88	103
062	OFFANENGO	12,52	4.809	384	1	1	4.737	99	—	—	72
063	OLMENETA	9,17	845	92	1	1	754	89	1	11	80
064	OSTIANO	19,41	3.137	162	1	1	2.754	88	3	98	285
065	PADERNO PONCHIELLI	23,94	1.801	75	1	3	1.563	87	5	149	89

segue TAV. 1 - Superficie territoriale e densità - Numero delle frazioni geografiche, dei centri e dei nuclei
Popolazione residente per tipo di località abitata

Codice dei Comuni	C O M U N I	Superficie territoriale km ²	Popolazione residente	Densità ab/km ²	FRAZIONI GEOGRAFICHE numero	LOCALITÀ ABITATE					
						Centri			Nuclei		Case sparse
						Numero	Popolazione	% su popolazione residente	Numero	Popolazione	Popolazione
066	PALAZZO PIGNANO	8,89	2.360	265	1	4	2.254	96	2	24	82
067	PANDINO	22,24	6.161	277	1	3	5.810	94	3	67	284
068	PERSICO DOSIMO	20,47	2.217	108	1	5	1.916	86	9	244	57
069	PESCAROLO ED UNITI	16,62	1.485	89	1	2	1.390	94	1	30	65
070	PESSINA CREMONESE	22,10	913	41	2	2	540	59	5	283	90
071	PIADENA	19,83	3.816	192	1	1	3.594	94	2	130	92
072	PIANENGO	5,87	1.625	277	1	1	1.581	97	1	24	20
073	PIERANICA	2,75	709	258	1	1	702	99	—	—	7
074	PIEVE D'OLMI	19,40	1.178	61	1	1	695	59	11	403	80
075	PIEVE SAN GIACOMO	14,92	1.358	91	1	1	1.019	75	7	267	72
076	PIZZIGHETTONE	32,06	7.138	223	1	4	6.430	90	14	285	423
077	POZZAGLIO ED UNITI	20,38	1.172	58	1	2	831	71	4	283	58
078	QUINTANO	2,84	458	161	1	2	458	100	—	—	—
079	RICENGO	12,56	753	60	2	2	537	71	3	134	82
080	RIPALTA ARPINA	6,91	857	124	4	1	799	93	3	58	—
081	RIPALTA CREMASCA	11,80	2.647	224	1	3	2.316	87	4	267	64
082	RIPALTA GUERINA	3,03	329	109	1	1	317	96	—	—	12
083	RIVAROLO DEL RE ED UNITI	27,29	2.050	75	1	3	1.803	88	3	137	110
084	RIVOLTA D'ADDA	29,92	7.101	237	1	1	6.221	88	8	222	658
085	ROBECCO D'OGGIO	18,07	2.272	126	1	2	1.967	87	4	105	200
086	ROMANENGO	14,88	2.150	144	1	1	1.911	89	2	74	165
087	SALVIROLA	7,37	848	115	1	1	744	88	2	56	48
088	SAN BASSANO	13,88	2.121	153	1	2	2.025	95	3	43	53
089	SAN DANIELE PO	22,68	1.660	73	1	2	1.391	84	2	139	130
090	SAN GIOVANNI IN CROCE	16,14	1.611	100	1	1	1.519	94	—	—	92
091	SAN MARTINO DEL LAGO	10,36	576	56	1	2	467	81	2	94	15
092	SCANDOLARA RAVARA	17,08	1.724	101	1	2	1.678	97	—	—	46
093	SCANDOLARA RIPA D'OGGIO	5,72	651	114	1	1	571	88	2	53	27
094	SERGNANO	12,49	2.584	207	2	1	2.381	92	1	122	81
095	SESTO ED UNITI	26,46	2.485	94	1	5	2.210	89	7	195	80
096	SOLAROLO RAINERIO	11,45	1.037	91	1	2	966	93	—	—	71
097	SONCINO	45,32	7.293	161	1	3	5.969	82	10	389	935
098	SORESINA	28,51	9.518	334	1	1	9.018	95	8	279	221
099	SOSPIRO	19,07	3.227	169	1	3	2.772	86	8	276	179
100	SPINADESCO	17,22	1.277	74	1	1	1.116	87	3	53	108
101	SPINEDA	10,33	697	67	1	1	530	76	3	145	22
102	SPINO D'ADDA	19,87	4.711	237	1	1	4.312	92	8	227	172
103	STAGNO LOMBARDO	39,96	1.483	37	1	4	1.012	68	14	303	168
104	TICENGO	8,06	435	54	1	1	368	85	—	—	67
105	TORLINO VIMERCATI	5,69	301	53	1	1	225	75	1	65	11
106	TORNATA	10,27	530	52	1	2	493	93	—	—	37
107	TORRE DE'PICENARDI	17,08	2.040	119	1	4	1.953	96	2	58	29
108	TORRICELLA DEL PIZZO	24,32	838	34	1	1	684	82	2	80	74
109	TRESCORE CREMASCO	5,93	2.136	360	1	1	2.136	100	—	—	—
110	TRIGOLO	16,20	1.671	103	1	1	1.521	91	2	68	82
111	VAIANO CREMASCO	6,25	2.928	468	1	1	2.836	97	—	—	92
112	VAILATE	9,77	3.217	329	1	1	3.107	97	2	60	50
113	VESCOVATO	17,42	3.275	188	1	1	2.990	91	6	224	61
114	VOLONGO	7,95	763	96	1	1	696	91	—	—	67
115	VOLTIDO	12,31	533	43	1	2	438	82	2	87	8
	PROVINCIA	1.770,57	332.236	188	132	239	308.340	93	375	12.150	11.746

TAV. 2 - Altitudine e popolazione residente dei Comuni, delle frazioni geografiche e delle località abitate

COMUNI FRAZIONI GEOGRAFICHE LOCALITÀ ABITATE	Altitudine <i>m</i>	Popolazione residente	COMUNI FRAZIONI GEOGRAFICHE LOCALITÀ ABITATE	Altitudine <i>m</i>	Popolazione residente	COMUNI FRAZIONI GEOGRAFICHE LOCALITÀ ABITATE	Altitudine <i>m</i>	Popolazione residente
ACQUANEGRA CREMONESE	56/39	1.230	BORDOLANO	64/45	596	OSCASALE	64	142
ACQUANEGRA CREMONESE	56/39	1.230	BORDOLANO	64/45	596	SANTA MARIA DEI SABBIONI*	60	241
ACQUANEGRA CREMONESE*	45	705	BORDOLANO*	64	539	razziche	60	48
FENGO	49	416	cascina razzina	63	13	case sparse	—	84
cascina fienile pesce	50	27	case sparse	—	44	CAPPELLA DE'PICENARDI	42/36	630
cascina vernazuola	49	19	CA' D'ANDREA	37/30	729	CANSERO	39/38	45
case sparse	—	63	CA' D'ANDREA	37/30	729	CANSERO	38	45
AGNADELLO	102/89	2.189	CA' D'ANDREA*	34	263	case sparse	—	—
AGNADELLO	102/89	2.189	CASANOVA D'OFFREDI	32	144	CAPPELLA DE'PICENARDI	42/38	366
AGNADELLO*	94	1.935	FOSSA GUAZZONA	34	44	CAPPELLA DE'PICENARDI*	42	349
mirandola	93	18	RONCA DE'GOLFERANI	35	59	case sparse	—	17
sant'antonio	100	24	breda guazzona	32	28	VIGHIZZOLO	39/36	219
san vittore	93	19	brolopasino	35	60	VIGHIZZOLO	38	118
case sparse	—	193	canova	31	29	isolello	36	46
ANNICCO	68/57	2.190	galizia	31	54	mottaiola	37	55
ANNICCO	68/57	2.190	pieve san maurizio	33	22	case sparse	—	—
ANNICCO*	60	1.487	san pietro in mendicante	34	18			
BARZANIGA	62	351	case sparse	—	8	CAPRALBA	99/83	1.514
GRONTORTO	61	217	CALVATONE	32/21	1.304	CAPRALBA	99/83	1.514
cascina barbova	65	19	CALVATONE	32/21	1.304	CAPRALBA*	96	1.090
cascina barosi	63	16	CALVATONE*	29	1.220	FARINATE	94	240
mosconi	62	17	consorzio agrario	29	21	campisego di sopra	93	22
case sparse	—	83	santa maria	29	13	campisego di sotto	91	32
AZZANELLO	68/50	820	case sparse	—	50	famosa	90	26
AZZANELLO	68/50	820	CAMISANO	101/90	1.178	pradello	92	17
AZZANELLO*	68	771	CAMISANO	101/90	1.178	remuscita	92	37
cascina pradazzo	64	21	CAMISANO*	96	979	case sparse	—	50
case sparse	—	28	caminetti di sopra	99	23	CASALBUTTANO ED UNITI	64/53	4.359
BAGNOLO CREMASCO	85/69	3.981	concordia	98	20	CASALBUTTANO	64/53	3.963
BAGNOLO CREMASCO	85/69	3.816	marchesana	92	17	CASALBUTTANO*	60	3.738
BAGNOLO CREMASCO*	82	3.741	ravezza	94	25	boffalora	59	12
case sparse	—	75	torrianelli	92	23	casale belvedere	56	65
GATTOLINO	85/78	127	case sparse	—	91	casella	59	18
GATTOLINO	85/78	127	CAMPAGNOLA CREMASCA	87/80	402	graffignana	56	19
GATTOLINO*	82	111	CAMPAGNOLA CREMASCA	87/80	402	palazzo	64	21
case sparse	—	16	CAMPAGNOLA CREMASCA*	84	259	case sparse	—	90
MOSO (1)	84/78	38	cascina colombara	84	40	POLENGO	59/54	396
cascina grande	80	30	cascina torchio	83	45	POLENGO	56	350
case sparse	—	8	case sparse	—	58	campo del ferro	55	25
BONEMERSE	40/35	729	CAPERGNANICA	79/72	1.546	case sparse	—	21
BONEMERSE	40/35	729	CAPERGNANICA	79/72	1.546	CASALE CREMASCO	102/83	1.104
BONEMERSE* (1)	40	509	CAPERGNANICA*	79	1.195	CASALE CREMASCO	102/83	1.104
cancello (2)	35	11	PASSARERA	75	295	CASALE CREMASCO*	92	737
cascina capitolo	38	15	cascina comuna	77	23	VIDOLASCO	95	291
cascina conziolo	37	17	palazzina (1)	78	33	cascina calderara	91	43
forcello	35	18	case sparse	—	—	case sparse	—	33
quattrostrate	39	63	CAPPELLA CANTONE	77/46	562	CASALETTO CEREDANO	77/58	940
zona artigianale	39	54	SANTA MARIA DEI SABBIONI	77/46	562	CASALETTO CEREDANO	77/58	940
case sparse	—	42	CAPPELLE	58	47	CASALETTO CEREDANO*	65	823
						ca' de' vagni	59	19

segue TAV. 2 - **Altitudine e popolazione residente dei Comuni, delle frazioni geografiche e delle località abitate**

COMUNI FRAZIONI GEOGRAFICHE LOCALITÀ ABITATE	Altitudine m	Popolazione residente	COMUNI FRAZIONI GEOGRAFICHE LOCALITÀ ABITATE	Altitudine m	Popolazione residente	COMUNI FRAZIONI GEOGRAFICHE LOCALITÀ ABITATE	Altitudine m	Popolazione residente
le gere	68	30	CASTELLEONE	74/51	8.458	REBOANA	33/31	163
passarera corte	77	33	CASTELLEONE	74/51	8.458	REBOANA	32	67
persia	60	12	CASTELLEONE*	66	7.173	alfeo	32	37
case sparse	—	23	CORTE MADAMA	59	150	dosso de' frati	31	33
CASALETTO DI SOPRA	93/85	369	LE VALLI	66	232	case sparse	—	26
CASALETTO DI SOPRA	93/85	369	PELLEGRA	70	93	CHIEVE	78/67	1.068
CASALETTO DI SOPRA*	89	186	PRADAZZO	70	117	CHIEVE	78/67	1.068
MELOTTA	89	38	SAN LATINO (1)	66	122	CHIEVE*	77	1.027
san carlo	91	27	alda	66	23	case sparse	—	41
case sparse	—	118	battaglia	66	39	CICOGNOLLO	44/39	810
CASALETTO VAPRIO	90/83	920	bruna	58	19	CICOGNOLLO	44/39	810
CASALETTO VAPRIO	90/83	920	cortellona	70	27	CICOGNOLLO*	44	758
CASALETTO VAPRIO* (1)	87	855	gramignana	69	33	case sparse	—	52
bondenta	83	27	guzzona	59	23	CINGIA DE' BOTTI	33/28	1.391
case sparse	—	38	molino lurano	67	33	CINGIA DE' BOTTI	33/28	1.391
CASALMAGGIORE	35/17	13.204	oriolo	70	21	CINGIA DE' BOTTI*	31	740
CASALMAGGIORE	35/17	13.204	tera di casso	65	18	VIDICETO	33	145
AGOIOLO	25	438	tera santo spirito	69	18	ca' de' corti	31	75
CAMMINATA	23	118	valseresino	71	37	caseletto di sotto	30	21
CAPELLA	22	331	case sparse	—	280	caseificio (1)	32	7
CASALBELLOTTO	24	819	CASTELVERDE	57/45	3.507	gurata	32	98
CASALMAGGIORE*	26	8.252	CASTELVERDE	57/45	3.507	ospedale (2)	32	249
FOSSACAPRARA	25	224	CASTELNUOVO DEL ZAPPA	51	147	pieve gurata (3)	32	26
MOTTA SAN FERMO	23	77	CASTELVERDE*	52	1.707	case sparse	—	30
QUATTROCASE	22	407	COSTA SANT'ABRAMO	49	523	CORTE DE' CORTESI CON CIGNONE	64/44	1.155
RONCADELLO (1)	23	615	LIVRASCO	51	84	CORTE DE' CORTESI	64/44	1.155
VICOBONEGHISIO	26	376	MARZALENGO	52	217	CIGNONE	61	513
VICOMOSCANO	25	826	OSSALENGO	49	61	CORTE DE' CORTESI*	60	504
gambalone	19	10	SAN MARTINO IN BELISETO	54	364	campagnola	57	37
oratorio	23	19	borgonuovo	53	27	cascina cantonata	55	25
santuario fontana (2)	23	14	breda de' bugni	50	38	cascina san giovanni	59	14
strada	25	80	cantarane	52	36	case sparse	—	62
valle di casalbello	17	16	castelletto anghinori	53	36	CORTE DE' FRATI	53/35	1.474
case sparse	—	582	cavallara-lazzaretto	55	29	CORTE DE' FRATI	53/35	1.474
CASALMORANO	69/61	1.706	cortanova	52	28	CORTE DE' FRATI*	51	1.114
CASALMORANO	69/65	1.476	costa santa caterina	50	24	alfiano nuovo	47	31
CASALMORANO*	67	1.443	dosso baroardo	53	42	alfiano vecchio	49	57
case sparse	—	33	fossadoldo	51	32	grumone	51	29
MIRABELLO CIRIA	68/61	230	livraschino	50	31	nocci garioni	50	137
MIRABELLO CIRIA	65	190	case sparse	—	81	pieve grumone	50	24
case sparse	—	40	CASTELVISCONTI	68/51	484	san sillo	46	33
CASTELDIDONE	29/24	646	CASTELVISCONTI	68/51	484	case sparse	—	49
CASTELDIDONE	29/24	646	CAMPAGNA	64	69	CREDERA RUBBIANO	76/53	1.562
CASTELDIDONE*	27	597	CASTELVISCONTI*	66	385	CREDERA RUBBIANO	76/53	1.562
via montale	26	15	case sparse	—	30	CREDERA*	70	656
case sparse	—	34	CELLA DATI	34/31	751	ROVERETO	70	368
CASTEL GABBIANO	104/95	314	CELLA DATI	34/32	264	RUBBIANO	60	427
CASTEL GABBIANO	104/95	314	CELLA DATI*	34	163	cascine san carlo	76	73
CASTEL GABBIANO*	100	234	cascina torretta	34	15	case sparse	—	—
BETTOLA (1)	103	33	cascina tucenga	33	21	CREDERA RUBBIANO	76/53	1.562
case sparse	—	47	san lorenzo mondinari	33	45	CREDERA*	70	656
			case sparse	—	20	ROVERETO	70	368
			PUGNOLO	33/31	324	RUBBIANO	60	427
			PUGNOLO	33	271	cascine san carlo	76	73
			cascina torre	32	24	case sparse	—	—
			fontana	33	29			
			case sparse	—	—			

segue TAV. 2 - Altitudine e popolazione residente dei Comuni, delle frazioni geografiche e delle località abitate

COMUNI FRAZIONI GEOGRAFICHE LOCALITÀ ABITATE	Altitudine m	Popolazione residente	COMUNI FRAZIONI GEOGRAFICHE LOCALITÀ ABITATE	Altitudine m	Popolazione residente	COMUNI FRAZIONI GEOGRAFICHE LOCALITÀ ABITATE	Altitudine m	Popolazione residente
CREMA	85/66	34.750	CUMIGNANO SUL NAVIGLIO	87/59	467	GABBIONETA- BINANUOVA	47/35	1.081
CREMA	85/66	34.750	CUMIGNANO SUL NAVIGLIO	87/59	467	GABBIONETA	47/35	1.081
CREMA*	79	33.901	CUMIGNANO SUL NAVIGLIO*	77	409	BINANUOVA	39	373
SANTA MARIA DEI MOSI	78	70	belvedere	75	12	GABBIONETA*	38	514
VERGONZANA	74	144	castelletto	73	23	cascina casamento	37	16
breda I	76	18	case sparse	—	23	cascina lamma	40	13
dossi	77	10	DEROVERE	37/31	462	cascina menabue	46	23
pozzo (1)	78	61	DEROVERE	37/31	462	località polo nord	43	37
stati uniti-ceriola (2)	76	39	CA' DE' BONAVOGLI	36	112	montepelato	40	14
torre di sopra santa maria	81	24	DEROVERE*	36	134	case sparse	—	91
case sparse	—	483	ca' de' cervi	37	26	GADESCO-PIEVE DELMONA	47/41	1.455
CREMONA	52/36	80.929	ca' de' novelli	34	49	CA'DE'MARI-ARDOLE SANMARINO-GADESCO	47/41	1.455
CREMONA	52/36	80.929	casalorzo boldori	32	28	ARDOLE SAN MARINO	45	592
ACQUAFERMA (1)	38	33	casalorzo geroldi	33	68	CA' DE' MARI*	44	56
BOSCHETTO	48	1.092	ferabo'	33	22	GADESCO	43	71
CAVATIGOZZI (2)	46	1.365	case sparse	—	23	PIEVE DELMONA	45	225
CREMONA* (3)	45	74.341	DOVERA	81/70	2.916	SAN PIETRO	43	130
GERRE BORGHI	38	59	DOVERA*	76	1.231	bagnarolo-bagnaroleto	44	36
LUCCHINI-CHIAVICONE (1)	40	102	POSTINO	76	1.352	ca' de' quinzani	43	79
MARISTELLA	46	924	barbuzzera	79	62	cascina bolzone	44	20
MIGLIARO	48	345	boldrasca	74	15	cascina ca' de' farina	42	21
PERSICHELLO	46	241	chignola	73	20	cascina castelrozzone	44	21
PICENENGO	50	144	san rocco	73	32	cascina prato muzio	44	19
SAN FELICE	44	606	case sparse	—	204	cascina risorta	46	22
SAN PREDENGO	52	73	DRIZZONA	36/27	624	cascina torrenuova e ca' de' frati	46	39
SAN SAVINO	43	227	DRIZZONA	36/27	624	due ponti	45	33
ca' rotte	50	25	CASTELFRANCO D'OGLI	28	117	via ostiano	45	27
casette san gorgonio	43	40	DRIZZONA*	34	374	case sparse	—	64
co' duro	48	67	PONTIROLO CAPREDONI	33	85	GENIVOLTA	82/56	1.303
croce grande	48	11	case sparse	—	48	GENIVOLTA	82/56	1.303
crocetta alta	48	45	FIESCO	76/68	803	GENIVOLTA*	70	1.075
dizioli	38	17	FIESCO	76/68	803	cascina boffalora	74	18
gazzolo	42	21	FIESCO*	74	681	cascina bonanome-valle	63	26
lovesino II	47	24	villa abbazia	68	55	cascina montirone	70	14
mainardi	48	17	villa giacinta	71	24	cascina ronche	69	33
palosca	43	24	case sparse	—	43	case sparse	—	137
porcellasco	46	47	FORMIGARA	63/43	1.090	GERRE DE' CAPRIOLI	42/35	656
roncacesa	49	23	CORNALETO	62/49	295	BOSCO EX PARMIGIANO	42/35	656
santa maria del campo	41	17	CORNALETO (1)	62	276	BOSCO EX PARMIGIANO* (1)	37	590
terra amata	48	31	case sparse	—	19	gerre de' caprioli	37	57
varolino	45	50	FORMIGARA	63/43	795	case sparse	—	9
case sparse	—	918	FORMIGARA*	59	754	ISOLA BOSCONI (2)	38/36	—
CREMOSANO	89/78	998	bosco pastorella	48	18	case sparse	—	—
CREMOSANO	89/78	998	case sparse	—	23	GOMBITO	66/47	642
CREMOSANO*	83	955	FORMIGARA	63/43	795	GOMBITO	66/47	642
cascina colombara	80	25	FORMIGARA*	59	754	BOFFALORA (1)	62	65
cascina santi benedetti	79	16	bosco pastorella	48	18	GOMBITO*	65	514
case sparse	—	2	case sparse	—	23	SAN LATINO (2)	66	27
CROTTA D'ADDA	59/38	749	FORMIGARA	63/43	795	cascina trecca	63	25
CROTTA D'ADDA	59/38	749	FORMIGARA*	59	754	case sparse	—	11
CROTTA D'ADDA*	52	620	bosco pastorella	48	18	ROSSETTA (3)	48/47	—
benpensata-erbatico	42	20	case sparse	—	23	case sparse	—	—
caselle	40	26	FORMIGARA	63/43	795			
fornace	53	35	FORMIGARA*	59	754			
case sparse	—	48	bosco pastorella	48	18			
			case sparse	—	23			

segue TAV. 2 - **Altitudine e popolazione residente dei Comuni, delle frazioni geografiche e delle località abitate**

COMUNI FRAZIONI GEOGRAFICHE LOCALITÀ ABITATE	Altitudine m	Popolazione residente	COMUNI FRAZIONI GEOGRAFICHE LOCALITÀ ABITATE	Altitudine m	Popolazione residente	COMUNI FRAZIONI GEOGRAFICHE LOCALITÀ ABITATE	Altitudine m	Popolazione residente
GRONTARDO	49/44	1.377	MARTIGNANA DI PO	33/25	1.121	PADERNO PONCHIELLI	64/53	1.801
GRONTARDO	49/44	1.377	MARTIGNANA DI PO	33/25	1.121	PADERNO PONCHIELLI	64/53	1.801
LEVATA	46	541	MARTIGNANA DI PO*	26	1.055	ACQUALUNGA BADONA	58	114
GRONTARDO*	46	723	case sparse	—	66	OSSOLARO	54	374
barchetti	46	19	MONTE CREMASCO	87/76	1.209	PADERNO PONCHIELLI*	58	1.075
palazzo	47	18	MONTE CREMASCO	87/76	1.209	alberito	61	32
san giovanni del deserto	46	22	MONTE CREMASCO* (1)	84	1.157	brianda di sotto	58	34
case sparse	—	54	madonna delle assi (2)	83	8	colombara	55	20
GRUMELLO CREMONESE ED UNITI	59/47	2.063	case sparse	—	44	cucche	57	28
GRUMELLO CREMONESE	59/47	2.063	MONTODINE	72/48	2.019	san gervasio	59	35
FARFENGO	58	140	MONTODINE	72/48	2.019	case sparse	—	89
GRUMELLO CREMONESE*	50	1.469	MONTODINE*	67	1.965	PALAZZO PIGNANO	91/80	2.360
ZANENGO	54	218	bocca serio (1)	51	6	PALAZZO PIGNANO	91/80	2.360
boffalora	51	33	colombaro (2)	54	29	CASCINE CAPRI	85	169
breda	53	33	saragozza (1)	64	4	CASCINE GANDINI	89	144
case sparse	—	170	case sparse	—	15	PALAZZO PIGNANO	84	470
GUSSOLA	34/25	2.797	MOSCAZZANO	75/53	694	SCANNABUE	87	1.471
GUSSOLA	34/25	2.797	MOSCAZZANO*	68	574	madonna delle assi (1)	83	24
GUSSOLA*	28	2.725	colombaro (1)	54	39	sede comunale* (2)	86	—
case sparse	—	72	san donato	74	29	case sparse	—	82
ISOLA DOVARESE	39/28	1.412	case sparse	—	52	PANDINO	93/80	6.161
ISOLA DOVARESE	39/28	1.412	MOTTA BALUFFI	36/29	1.111	PANDINO	93/80	6.161
ISOLA DOVARESE*	35	1.373	MOTTA BALUFFI*	31	688	GRADELLA	89	216
case sparse	—	39	SOLAROLO MONASTEROLO	33	232	NOSADELLO	84	858
IZANO	80/71	1.406	bicocca	31	23	PANDINO*	85	4.736
IZANO	80/71	1.406	livelli inferiori	31	50	forasette sotto	84	23
IZANO*	77	1.402	livelli superiori	31	15	galimberta	90	22
case sparse	—	4	case sparse	—	103	zecca	89	22
MADIGNANO	76/64	1.895	OFFANENGO	87/76	4.809	case sparse	—	284
MADIGNANO	76/64	1.895	OFFANENGO	87/76	4.809	PERSICO DOSIMO	50/44	2.217
MADIGNANO*	72	1.640	OFFANENGO*	83	4.737	DOSIMO	50/44	2.217
RIPALTA VECCHIA	75	165	case sparse	—	72	BETTENESCO	48	62
madignanello	70	50	OLMENETA	57/52	845	DOSIMO*	48	582
case sparse	—	40	OLMETA	57/52	845	PERSICHELLO	47	958
MALAGNINO	44/37	874	OLMENETA*	55	754	PERSICO	46	168
MALAGNINO	44/37	874	san martino alle ferrate	53	11	QUISTRO	45	146
MALAGNINO*	43	280	case sparse	—	80	acqualunga	45	27
SAN GIACOMO LOVARA	41	159	OSTIANO	48/33	3.137	barbiselle	46	30
SAN MICHELE	39	101	OSTIANO	48/33	3.137	barbiselle di mezzo	47	42
ca' de' marozzi	40	19	OSTIANO*	43	2.754	boccida	47	18
casal malombra	38	40	cipollaie sotto	45	26	bosco	46	21
cervellara	42	13	redazza	44	41	ca' del ferro	44	14
malagnina	41	12	romagnani	45	31	ca' del zappa	45	23
malongola	42	38	case sparse	—	285	paradiso	49	35
santa lucia lama	39	13	PESCAROLO ED UNITI	57/52	845	villasco	46	34
sette pozzi	39	19	PESCAROLO	57/52	845	case sparse	—	57
villa ripari	43	19	PESCAROLO*	55	754	PESCAROLO ED UNITI	50/40	1.485
vigolo	42	29	PIEVE TERZAGNI	53	11	PESCAROLO	50/40	1.485
visnadello	40	42	castelnuovo del vescovo	53	11	PESCAROLO*	45	992
case sparse	—	90	case sparse	—	80	PIEVE TERZAGNI	45	398
			PESINA CREMONESE	46/31	913	castelnuovo del vescovo	43	30
			GERAZZA (1)	35/32	3	case sparse	—	65
			case sparse	—	3			

segue TAV. 2 - Altitudine e popolazione residente dei Comuni, delle frazioni geografiche e delle località abitate

COMUNI FRAZIONI GEOGRAFICHE LOCALITÀ ABITATE	Altitudine <i>m</i>	Popolazione residente	COMUNI FRAZIONI GEOGRAFICHE LOCALITÀ ABITATE	Altitudine <i>m</i>	Popolazione residente	COMUNI FRAZIONI GEOGRAFICHE LOCALITÀ ABITATE	Altitudine <i>m</i>	Popolazione residente
VILLARocca	46/31	910	PIZZIGHETTONE	62/39	7.138	<i>case sparse</i>	—	—
PESSINA CREMONESE*	42	372	PIZZIGHETTONE	62/39	7.138	SARAGOZZA (1)	67/58	19
STILO DE' MARIANI	39	168	FERIE (1)	49	160	saragozza (2)	64	19
ca' de' ferrari	39	28	PIZZIGHETTONE*	46	4.793	<i>case sparse</i>	—	—
cascina malvasia	40	17	REGONA	49	711	RIPALTA CREMASCA	79/64	2.647
monticelli ripa d'oglio	41	106	ROGGIONE	46	766	RIPALTA NUOVA	79/64	2.647
sant'antonio d'annata	42	51	cascina belvedere 15	47	21	BOLZONE	77	433
villarocca	42	81	cascina cantoncello 11-11a 12-13	44	21	RIPALTA NUOVA*	78	1.428
<i>case sparse</i>	—	87	cascina ceradello 16	47	27	ZAPPELLO	77	455
PIADENA	35/26	3.816	cascina codognola 27-28	49	11	marchessa	72	67
PIADENA	35/26	3.816	cascina crocetta 9	45	16	san michele	78	108
PIADENA*	34	3.594	cascina guarnera 13-b	49	33	stati uniti-ceriola (1)	76	57
san lorenzo guazzone	31	34	cascina panigale 34	53	15	trampolino	75	35
san paolo ripa d'oglio	33	96	cascina pirolo 3-4	44	16	<i>case sparse</i>	—	64
<i>case sparse</i>	—	92	cascina pirolo 7-8	42	25	RIPALTA GUERINA	74/62	329
PIANENGO	86/81	1.625	cascina santo stefano 15-a	45	30	RIPALTA GUERINA	74/62	329
PIANENGO	86/81	1.625	cascina tencara inferiore 22-23	48	21	RIPALTA GUERINA*	73	317
PIANENGO*	83	1.581	cascina valentino 34	43	12	<i>case sparse</i>	—	12
cascina torre di sopra	85	24	cascina valentino 36-37	44	17	RIVAROLO DEL RE ED UNITI	25/19	2.050
<i>case sparse</i>	—	20	cascina vallate ponte 15-16	47	20	RIVAROLO DEL RE	25/19	2.050
PIERANICA	94/88	709	<i>case sparse</i>	—	423	BRUGNOLO	22	303
PIERANICA	94/88	709	POZZAGLIO ED UNITI	54/47	1.172	RIVAROLO DEL RE*	22	1.102
PIERANICA* (1)	90	702	POZZAGLIO	54/47	1.172	VILLANOVA	24	398
<i>case sparse</i>	—	7	CASALSIGONE	54	383	breda azzolini	21	61
PIEVE D'OLMI	38/31	1.178	POZZAGLIO*	50	448	ca' rossa	22	34
PIEVE D'OLMI	38/31	1.178	brazzuoli	52	87	<i>case tonghini</i>	20	42
PIEVE D'OLMI*	36	695	castelnuovo	50	82	<i>case sparse</i>	—	110
bardelle	36	100	solarolo	48	69	RIVOLTA D'ADDA	110/87	7.101
bardelletta	37	19	villanova alghisi	52	45	RIVOLTA D'ADDA	110/87	7.101
borlenga	35	22	<i>case sparse</i>	—	58	RIVOLTA D'ADDA*	101	6.221
ca' de' gatti	32	71	QUINTANO	93/87	458	cascina ciocchera	97	31
ca' de' staoli	37	43	QUINTANO	93/87	458	cascina cogliati (1)	106	8
canova gambino	34	24	PIERANICA (1)	87	66	cascina corneana	107	29
cappellana	34	22	QUINTANO*	93	392	cascina gorini	105	51
fraganesco	36	17	<i>case sparse</i>	—	—	cascina latteria	94	16
gerolo	33	41	RICENGO	92/80	753	cascina pescia	106	38
san fiorano del palazzo	37	23	BOTTAIANO	92/86	336	cascina san martino	89	23
san fiorano di sopra	37	21	BOTTAIANO	88	169	cascina simonetta	87	26
<i>case sparse</i>	—	80	cascina sirciera	89	19	<i>case sparse</i>	—	658
PIEVE SAN GIACOMO	42/33	1.358	portico	86	81	ROBECCO D'OGGIO	58/40	2.272
PIEVE SAN GIACOMO	42/33	1.358	<i>case sparse</i>	—	67	ROBECCO D'OGGIO	58/40	2.272
PIEVE SAN GIACOMO*	39	1.019	QUINTANO	93/87	458	MONASTEROLO	58	109
bredazze	36	25	PIERANICA (1)	87	66	ROBECCO D'OGGIO*	48	1.858
ca' de' varani	36	42	QUINTANO*	93	392	ca' santa maria	52	20
gazzolo	38	40	<i>case sparse</i>	—	—	ca' tavelline (ex fabbrica)	47	25
ognissanti	35	51	RICENGO	88/80	417	pirolo	54	40
olzo	39	52	RICENGO*	86	368	salvareggio	53	20
silvella	36	24	castello	82	34	<i>case sparse</i>	—	200
torre berteri	36	33	<i>case sparse</i>	—	15	ROMANENGO	95/75	2.150
<i>case sparse</i>	—	72	RIPALTA ARPINA	73/46	857	ROMANENGO	95/75	2.150
			BOCCA SERIO (1)	56/46	13	ROMANENGO*	83	1.911
			bocca serio (2)	51	13			
			<i>case sparse</i>	—	—			
			CA' NOVA (3)	56/47	26			
			ca' nova	53	26			
			<i>case sparse</i>	—	—			
			RIPALTA ARPINA	73/62	799			
			RIPALTA ARPINA*	72	799			

segue TAV. 2 - Altitudine e popolazione residente dei Comuni, delle frazioni geografiche e delle località abitate

COMUNI FRAZIONI GEOGRAFICHE LOCALITÀ ABITATE	Altitudine m	Popolazione residente	COMUNI FRAZIONI GEOGRAFICHE LOCALITÀ ABITATE	Altitudine m	Popolazione residente	COMUNI FRAZIONI GEOGRAFICHE LOCALITÀ ABITATE	Altitudine m	Popolazione residente
ca' dei polli	95	44	case sparse	—	27	SOSPIRO	41/32	3.227
respaglie	78	30	SERGNANO	96/83	2.584	SOSPIRO	41/32	3.227
case sparse	—	165	CASCINA PESCHIERA (1)	87/86	—	LONGARDORE	39	235
SALVIROLA	86/74	848	case sparse	—	—	SAN SALVATORE	34	441
SALVIROLA	86/74	848	SERGNANO	96/83	2.584	SOSPIRO*	36	2.096
SALVIROLA*	75	744	SERGNANO*	91	2.381	botteghe	37	56
albera	78	41	trezzolasco	94	122	casaletto nadalino	37	22
todeschino	75	15	case sparse	—	81	cascina fornace	35	29
case sparse	—	48	SESTO ED UNITI	57/40	2.485	caseificio	35	39
SAN BASSANO	63/49	2.121	SESTO CREMONESE	57/40	2.485	orezola e orezioletta	33	31
SAN BASSANO	63/49	2.121	CASANOVA DEL MORBASCO	46	366	san lorenzo	38	14
FERIE (1)	49	40	CAVATIGOZZI (1)	46	42	tidolo	34	57
SAN BASSANO*	59	1.985	CORTETANO	52	105	villaggio giuseppina	34	28
asperti	60	22	LUIGNANO	54	142	case sparse	—	179
ballante	58	16	SESTO CREMONESE*	52	1.555	SPINADESCO	51/37	1.277
san giacomo	63	5	baracchino	49	47	SPINADESCO	51/37	1.277
case sparse	—	53	cascina barozzo	46	25	SPINADESCO*	48	1.116
SAN DANIELE PO	38/29	1.660	cascina brusone	54	31	cascina baracchino	39	20
SAN DANIELE	38/29	1.660	cascina fienile de poli	51	15	cascina ca' nova	39	13
ISOLA PESCAROLI	32	125	cascina pandolfa	49	20	cascina caselli	45	20
SAN DANIELE PO*	33	1.266	cascina piantata	46	18	case sparse	—	108
solarolo paganino I	32	16	cascina valcarengo	50	39	SPINEDA	27/20	697
sommo con porto	35	123	case sparse	—	80	SPINEDA	27/20	697
case sparse	—	130	SOLAROLO RAINERIO	32/26	1.037	SPINEDA*	23	530
SAN GIOVANNI IN CROCE	33/25	1.611	SAN LORENZO AROLDO	28	239	casotta	22	15
SAN GIOVANNI IN CROCE	33/25	1.611	SOLAROLO RAINERIO*	28	727	palazzo	22	65
SAN GIOVANNI IN CROCE*	28	1.519	case sparse	—	71	san fiore	23	65
case sparse	—	92	SONCINO	99/52	7.293	case sparse	—	22
SAN MARTINO DEL LAGO	31/27	576	SONCINO	99/52	7.293	SPINO D'ADDA	87/76	4.711
SAN MARTINO DEL LAGO	31/27	576	GALLIGNANO	93	847	SPINO D'ADDA	87/76	4.711
CA' DE' SORESINI	30	138	SONCINO*	86	4.914	SPINO D'ADDA*	84	4.312
SAN MARTINO DEL LAGO*	31	329	VILLACAMPAGNA	77	208	erbatico	79	23
san faustino	29	33	campagnola	81	16	fornace	81	29
villa talamazzi	30	61	cavagna di sotto	83	21	fracchia	78	47
case sparse	—	15	fornace di laterizi-danesi	52	20	fracina	80	24
SCANDOLARA RAVARA	34/26	1.724	grandoffio sotto	78	18	gamello	81	29
SCANDOLARA RAVARA	34/26	1.724	isengo	88	140	madonna bosco	82	22
CASTELPONZONE	30	506	massimo	76	26	resega	82	29
SCANDOLARA RAVARA*	30	1.172	portici	80	27	san pietro	84	24
case sparse	—	46	san gabriele	93	54	case sparse	—	172
SCANDOLARA RIPA D'OGLIO	48/37	651	san michele	83	25	STAGNO LOMBARDO	40/31	1.483
SCANDOLARA RIPA D'OGLIO	48/37	651	zona industriale	83	42	STAGNO LOMBARDO	40/31	1.483
SCANDOLARA RIPA D'OGLIO*	47	571	case sparse	—	935	BRANCERE	36	108
fienile	41	27	SORESINA	77/62	9.518	CANTONE	36	102
pieve fiamena	47	26	SORESINA	77/62	9.518	FORCELLO	36	44
			SORESINA*	70	9.018	STAGNO LOMBARDO*	36	758
			alberito	75	29	abbazia	37	23
			barboina	70	31	balottino	35	20
			bellopera	65	23	ca' dell'ora	36	13
			bruciate	68	26	caselle	34	29
			castello	75	33	gera bassa	34	36
			dossi pisani	69	41	gera nuova	34	19
			moscona (1)	67	37	gerre del pesce	35	16
			olzano	64	59	gerre ugolani	37	19
			case sparse	—	221	lago scuro	35	16
						la pioppa (1)	35	9
						quarti	35	31
						selvatiche (2)	35	24

segue TAV. 2 - **Altitudine e popolazione residente dei Comuni, delle frazioni geografiche e delle località abitate**

COMUNI FRAZIONI GEOGRAFICHE LOCALITÀ ABITATE	Altitudine <i>m</i>	Popolazione residente	COMUNI FRAZIONI GEOGRAFICHE LOCALITÀ ABITATE	Altitudine <i>m</i>	Popolazione residente	COMUNI FRAZIONI GEOGRAFICHE LOCALITÀ ABITATE	Altitudine <i>m</i>	Popolazione residente
straconcolo	34	34	<i>case sparse</i>	—	29	VAILATE	106/95	3.217
stralocchio	33	14				VAILATE	106/95	3.217
<i>case sparse</i>	—	168	TORRICELLA DEL PIZZO .	34/27	838	VAILATE*	103	3.107
TICENGO	95/75	435	TORRICELLA DEL PIZZO . . .	34/27	838	cascina cascinetta	98	23
TICENGO	95/75	435	TORRICELLA DEL PIZZO*	29	684	cascina genia	96	37
TICENGO*	76	368	bosco piazza	30	41	<i>case sparse</i>	—	50
<i>case sparse</i>	—	67	cantoni	30	39	VESCOVATO	49/39	3.275
TORLINO VIMERCATI . . .	96/83	301	<i>case sparse</i>	—	74	VESCOVATO	49/39	3.275
TORLINO VIMERCATI	96/83	301	TRESCORE CREMASCO .	89/78	2.136	VESCOVATO*	46	2.990
TORLINO VIMERCATI*	88	225	TRESCORE CREMASCO	89/78	2.136	ca' de' sfrondati	41	59
azzano	93	65	TRESCORE CREMASCO* (1) . . .	86	2.136	campo dell'olmo	49	18
<i>case sparse</i>	—	11	<i>case sparse</i>	—	—	caseificio	44	43
TORNATA	31/27	530	TRIGOLO	77/59	1.671	montanara	41	75
TORNATA	31/27	530	TRIGOLO	77/59	1.671	sant'agata	40	17
ROMPREZZAGNO	29	283	TRIGOLO*	70	1.521	torrazza	41	12
TORNATA*	29	210	brugnole	71	23	<i>case sparse</i>	—	61
<i>case sparse</i>	—	37	moscona (1)	67	45	VOLONGO	46/31	763
TORRE DE' PICENARDI . .	39/27	2.040	<i>case sparse</i>	—	82	VOLONGO	46/31	763
TORRE DE' PICENARDI	39/27	2.040	VAIANO CREMASCO	87/74	2.928	VOLONGO*	43	696
CA' NOVE DE' BIAZZI	36	84	VAIANO CREMASCO	87/74	2.928	<i>case sparse</i>	—	67
POZZO BARONZIO	38	259	VAIANO CREMASCO* (1)	82	2.836	VOLTIDO	35/29	533
SAN LORENZO DE' PICENARDI . .	36	374	<i>case sparse</i>	—	92	VOLTIDO	35/29	533
TORRE DE' PICENARDI*	37	1.236				RECORFANO	31	242
ca' de' caggi	37	34				VOLTIDO*	35	196
castelpersegano	37	24				colombarolo	34	58
						gattarolo cappellino	33	29
						<i>case sparse</i>	—	8

TAV. 3 - Località abitate e relativa ampiezza demografica

LOCALITÀ ABITATE	Classi di ampiezza demografica	Codice dei Comuni di appartenenza	LOCALITÀ ABITATE	Classi di ampiezza demografica	Codice dei Comuni di appartenenza	LOCALITÀ ABITATE	Classi di ampiezza demografica	Codice dei Comuni di appartenenza
abbadia	*	103	BOFFALORA (1)	*	049	ca' de' marozzi	*	056
ACQUAFERMA (1)	*	036	boffalora	*	051	ca' de' novelli	*	040
acqualunga	*	068	boffalora	*	016	ca' de' quinzani	*	046
ACQUALUNGA BADONA	*	065	boldrasca	*	041	ca' de' sfrondati	*	113
ACQUANEGRA CREMONESE*	**	001	BOLZONE	**	081	CA' DE' SORESINI	*	091
AGNADELLO*	**	002	bondenta	*	020	ca' de' staoli	*	074
AGOIOLO	**	021	BONEMERSE* (1)	**	006	ca' de' vagni	*	018
albera	*	087	BORDOLANO*	**	007	ca' de' varani	*	075
alberito	*	065	borgonuovo	*	026	CALVATONE*	**	009
alberito	*	098	borlenga	*	074	caminetti di sopra	*	010
alda	*	025	BOSCHETTO	**	036	CAMISANO*	**	010
alfeo	*	028	bosco	*	068	CAMMINATA	*	021
alfiano nuovo	*	033	BOSCO EX PARMIGIANO* (1)	**	048	CAMPAGNA	*	027
alfiano vecchio	*	033	bosco pastorella	*	044	campagnola	*	097
ANNICCO*	**	003	bosco piazza	*	108	campagnola	*	032
ARDOLE SAN MARINO	**	046	BOTTAIANO	*	079	CAMPAGNOLA CREMASCA*	**	011
asperti	*	088	botteghe	*	099	campisego di sopra	*	015
AZZANELLO*	**	004	BRANCERE	*	103	campisego di sotto	*	015
azzano	*	105	brazzuoli	*	077	campo del ferro	*	016
bagnarolo-bagnaroleto	*	046	breda	*	051	campo dell'olmo	*	113
BAGNOLO CREMASCO*	***	005	breda azzolini	*	083	cancello (2)	*	006
ballante	*	088	breda de' bugni	*	026	canova	*	008
balottino	*	103	breda guazzona	*	008	ca' nova	*	080
baracchino	*	095	breda I	*	035	canova gambino	*	074
barbiselle	*	068	bredazze	*	075	CA' NOVE DE' BIAZZI	*	107
barbiselle di mezzo	*	068	brianda di sotto	*	065	CANSERO	*	014
barboina	*	098	brolpasino	*	008	cantarane	*	026
barbuzzera	*	041	bruciate	*	098	CANTONE	*	103
barchetti	*	050	brugnole	*	110	cantoni	*	108
bardelle	*	074	BRUGNOLO	**	083	CAPELLA	**	021
bardelletta	*	074	bruna	*	025	CAPERGNANICA*	**	012
BARZANIGA	**	003	CA' D'ANDREA*	**	008	CAPPELLA DE'PICENARDI*	**	014
battaglia	*	025	CA' DE' BONAVOGLI	*	040	cappellana	*	074
bellopera	*	098	ca' de' caggi	*	107	CAPPELLE	*	013
belvedere	*	039	ca' de' cervi	*	040	CAPRALBA*	**	015
benpensata-erbatico	*	038	ca' de' corti	*	031	ca'rossa	*	083
BETTENESCO	*	068	ca' de' ferrari	*	070	ca' rotte	*	036
BETTOLA (1)	*	024	ca' de' gatti	*	074	CASALBELLOTTO	**	021
bicocca	*	061	ca' dei polli	*	086	CASALBUTTANO*	***	016
BINANUOVA	**	045	ca' del ferro	*	068	casale belvedere	*	016
bocca serio (1)	*	059	ca' dell'ora	*	103	CASALE CREMASCO*	**	017
bocca serio (2)	*	080	ca' del zappa	*	068	CASALETTO CEREDANO*	**	018
boccida	*	068	CA' DE' MARI*	*	046	CASALETTO DI SOPRA*	*	019

segue TAV. 3 - Località abitate e relativa ampiezza demografica

LOCALITÀ ABITATE	Classi di ampiezza demografica	Codice dei Comuni di appartenenza	LOCALITÀ ABITATE	Classi di ampiezza demografica	Codice dei Comuni di appartenenza	LOCALITÀ ABITATE	Classi di ampiezza demografica	Codice dei Comuni di appartenenza
casaletto di sotto	*	031	cascina fienile pesce	*	001	cascin tencara inferiore 22-23	*	076
casaletto nadalino	*	099	cascina fornace	*	099	caseificio (1)	*	031
CASALETTO VAPRIO* (1)	**	020	cascina genia	*	112	caseificio	*	113
CASALMAGGIORE *	** *	021	cascina gorini	*	084	caseificio	*	099
casal malombra	*	056	cascina grande	*	005	casella	*	016
CASALMORANO*	**	022	cascina guarnera 13-b	*	076	caselle	*	103
casalorzo boldori	*	040	cascina lamma	*	045	caselle	*	038
casalorzo geroldi	*	040	cascina latteria	*	084	case tonghini	*	083
CASALSIGONE	**	077	cascina malvasia	*	070	casette san gorgonio	*	036
CASANOVA DEL MORBASCO	**	095	cascina menabue	*	045	casotta	*	101
CASANOVA D'OFFREDI	*	008	cascina montirone	*	047	CASTELDIDONE*	**	023
ca' santa maria	*	085	cascina pandolfa	*	095	CASTELFRANCO D'OGGI	*	042
cascina baracchino	*	100	cascina panigale 34	*	076	CASTEL GABBIANO*	**	024
cascina barbova	*	003	cascina pescia	*	084	CASTELLEONE*	** *	025
cascina barosi	*	003	cascina piantata	*	095	castelletto	*	039
cascina barozzo	*	095	cascina pirolo 7-8	*	076	castelletto anghinori	*	026
cascina belvedere 15	*	076	cascina pirolo 3-4	*	076	castello	*	098
cascina boffalora	*	047	cascina pradazzo	*	004	castello	*	079
cascina bolzone	*	046	cascina prato muzio	*	046	castelnuovo	*	077
cascina bonanome-valle	*	047	cascina razzina	*	007	castelnuovo del vescovo	*	069
cascina brusone	*	095	cascina risorta	*	046	CASTELNUOVO DEL ZAPPA	*	026
cascina ca' de' farina	*	046	cascina ronche	*	047	castelpersegano	*	107
cascina calderara	*	017	cascina san giovanni	*	032	CASTELPONZONE	**	092
cascina ca' nova	*	100	cascina san martino	*	084	CASTELVERDE*	**	026
cascina cantonata	*	032	cascina santi benedetti	*	037	CASTELVISCONTI*	**	027
cascina cantoncello 11-11a 12-13	*	076	cascina santo stefano 15-a	*	076	ca' tavelline (ex fabbrica)	*	085
cascina capitolo	*	006	cascina simonetta	*	084	cavagna di sotto	*	097
cascina casamento	*	045	cascina sirchiera	*	079	cavallara-lazzaretto	*	026
cascina cascinetta	*	112	cascina torchio	*	011	CAVATIGOZZI (1)	*	095
cascina caselli	*	100	cascina torre	*	028	CAVATIGOZZI (2)	**	036
cascina castelrozzone	*	046	cascina torre di sopra	*	072	CELLA DATI*	*	028
cascina ceradello 16	*	076	cascina torrenuova e ca' de' frati	*	046	cervellara	*	056
cascina ciocchera	*	084	cascina torretta	*	028	CHIEVE*	**	029
cascina codognola 27-28	*	076	cascina trecca	*	049	chignola	*	041
cascina cogliati (1)	*	084	cascina tucenga	*	028	CICOGNOLO*	**	030
cascina colombara	*	037	cascina valcarengo	*	095	CIGNONE	**	032
cascina colombara	*	011	cascina valentino 36-37	*	076	CINGIA DE' BOTTI*	**	031
cascina comuna	*	012	cascina valentino 34	*	076	cipollaie sotto	*	064
cascina conziolo	*	006	cascina vallate ponte 15-16	*	076	co' duro	*	036
cascina corneana	*	084	cascina vernazuola	*	001	colombara	*	065
cascina crocetta 9	*	076	CASCINE CAPRI	*	066	colombare (1)	*	060
cascina fienile de poli	*	095	CASCINE GANDINI	*	066	colombare (2)	*	059
			cascine san carlo	*	034	colombarolo	*	115

segue TAV. 3 - Località abitate e relativa ampiezza demografica

LOCALITÀ ABITATE	Classi di ampiezza demografica	Codice dei Comuni di appartenenza	LOCALITÀ ABITATE	Classi di ampiezza demografica	Codice dei Comuni di appartenenza	LOCALITÀ ABITATE	Classi di ampiezza demografica	Codice dei Comuni di appartenenza
concordia	*	010	FORMIGARA*	**	044	ISOLA DOVARESE*	**	053
consorzio agrario	*	009	fornace	*	038	ISOLA PESCAROLI	*	089
CORNALETO (1)	**	044	fornace	*	102	isolello	*	014
CORTE DE' CORTESI*	**	032	fornace di laterizi-danesi	*	097	IZANO*	**	054
CORTE DE' FRATI*	**	033	fornasette sotto	*	067	lago scuro	*	103
cortellona	*	025	FOSSACAPRARA	**	021	la pioppa (1)	*	103
CORTE MADAMA	*	025	fossadoldo	*	026	le gere	*	018
cortenova	*	026	FOSSA GUAZZONA	*	008	LE VALLI	**	025
CORTETANO	*	095	fracchia	*	102	LEVATA	**	050
COSTA SANT'ABRAMO	**	026	fracina	*	102	livelli inferiori	*	061
costa santa caterina	*	026	fraganesco	*	074	livelli superiori	*	061
CREDERA*	**	034	GABBIONETA*	**	045	livraschino	*	026
CREMA*	***	035	GADESCO	*	046	LIVRASCO	*	026
CREMONA* (3)	***	036	galimberta	*	067	località polo nord	*	045
CREMOSANO*	**	037	galizia	*	008	LONGARDORE	**	099
croce grande	*	036	GALLIGNANO	**	097	lovesino II	*	036
crocetta alta	*	036	gambalone	*	021	LUCCHINI-CHIAVICONE (1)	*	036
CROTTA D'ADDA*	**	038	gamello	*	102	LUIGNANO	*	095
cucche	*	065	gattarolo cappellino	*	115	madignanello	*	055
CUMIGNANO SUL NAVIGLIO*	**	039	GATTOLINO	*	005	MADIGNANO*	**	055
DEROVERE*	*	040	gazzolo	*	075	madonna bosco	*	102
dizioli	*	036	gazzolo	*	036	madonna delle assi (1)	*	066
DOSIMO*	**	068	GENIVOLTA*	**	047	madonna delle assi (2)	*	058
dossi	*	035	gerolo	*	074	mainardi	*	036
dossi pisani	*	098	gera bassa	*	103	malagnina	*	056
dosso baroardo	*	026	gera nuova	*	103	MALAGNINO*	**	056
dosso de' frati	*	028	GERRE BORGHI	*	036	malongola	*	056
DOVERA*	**	041	gerre de' caprioli	*	048	marchesana	*	010
DRIZZONA*	**	042	gerre del pesce	*	103	marchessa	*	081
due ponti	*	046	gerre ugolani	*	103	MARISTELLA	**	036
erbatico	*	102	GOMBITO*	**	049	MARTIGNANA DI PO*	**	057
famosa	*	015	GRADELLA	**	067	MARZALENGO	**	026
FARFENGO	*	051	graffignana	*	016	massimo	*	097
FARINATE	**	015	gramignana	*	025	MELOTTA	*	019
FENGO	**	001	grandoffio sotto	*	097	MIGLIARO	**	036
ferabo'	*	040	GRONTARDO*	**	050	MIRABELLO CIRIA	*	022
FERIE (1)	*	088	GRONTORTO	**	003	mirandola	*	002
FERIE (1)	*	076	GRUMELLO CREMONESE*	**	051	molino lurano	*	025
fienile	*	093	grumone	*	033	MONASTEROLO	*	085
FIESCO*	**	043	gurata	*	031	montanara	*	113
fontana	*	028	GUSSOLA*	***	052	MONTE CREMASCO* (1)	**	058
forcello	*	006	guzzona	*	025	montepelato	*	045
FORCELLO	*	103	isengo	*	097	monticelli ripa d'oglio	*	070

segue TAV. 3 - Località abitate e relativa ampiezza demografica

LOCALITÀ ABITATE	Classi di ampiezza demografica	Codice dei Comuni di appartenenza	LOCALITÀ ABITATE	Classi di ampiezza demografica	Codice dei Comuni di appartenenza	LOCALITÀ ABITATE	Classi di ampiezza demografica	Codice dei Comuni di appartenenza
MONTODINE*	**	059	PICENENGO	*	036	RIPALTA VECCHIA	*	055
MOSCAZZANO*	**	060	PIERANICA* (1)	**	073	RIVAROLO DEL RE*	**	083
moscona (1)	*	110	PIERANICA (1)	*	078	RIVOLTA D'ADDA*	***	084
moscona (1)	*	098	PIEVE DELMONA	**	046	ROBECCO D'OGLIO*	**	085
mosconi	*	003	PIEVE D'OLMI*	**	074	ROGGIONE	**	076
MOTTA BALUFFI*	**	061	pieve fiamena	*	093	romagnani	*	064
mottaiola	*	014	pieve grumone	*	033	ROMANENGO*	**	086
MOTTA SAN FERMO	*	021	pieve gurata (3)	*	031	ROMPREZZAGNO	**	106
noci garioni	*	033	PIEVE SAN GIACOMO*	**	075	roncacesa	*	036
NOSADELLO	**	067	pieve san maurizio	*	008	RONCA DE'GOLFERANI	*	008
OFFANENGO*	***	062	PIEVE TERZAGNI	**	069	RONCADELLO (1)	**	021
ognissanti	*	075	pirolo	*	085	ROVERETO	**	034
OLMENETA*	**	063	PIZZIGHETTONE*	***	076	RUBBIANO	**	034
olzano	*	098	POLENGO	**	016	salvareggio	*	085
olzo	*	075	PONTIROLO CAPREDONI	*	042	SALVIROLA*	**	087
oratorio	*	021	porcellasco	*	036	SAN BASSANO*	**	088
orezola e orezioletta	*	099	portici	*	097	san carlo	*	019
oriolo	*	025	portico	*	079	SAN DANIELE PO*	**	089
OSCASALE	*	013	POSTINO	**	041	san donato	*	060
ospedale (2)	**	031	POZZAGLIO*	**	077	san faustino	*	091
OSSALENGO	*	026	pozzo (1)	*	035	SAN FELICE	**	036
OSSOLARO	**	065	POZZO BARONZIO	**	107	san fiorano del palazzo	*	074
OSTIANO*	***	064	PRADAZZO	*	025	san fiorano di sopra	*	074
PADERNO PONCHIELLI*	**	065	pradello	*	015	san fiore	*	101
palazzina (1)	*	012	PUGNOLO	**	028	san gabriele	*	097
palazzo	*	016	quarti	*	103	san gervasio	*	065
palazzo	*	050	QUATTROCASE	**	021	san giacomo	*	088
palazzo	*	101	quattrostrate	*	006	SAN GIACOMO LOVARA	*	056
PALAZZO PIGNANO	**	066	QUINTANO*	**	078	san giovanni del deserto	*	050
palosca	*	036	QUISTRO	*	068	SAN GIOVANNI IN CROCE*	**	090
PANDINO*	***	067	ravezza	*	010	SAN LATINO (2)	*	049
paradiso	*	068	razziche	*	013	SAN LATINO (1)	*	025
PASSARERA	**	012	REBOANA	*	028	san lorenzo	*	099
passarera corte	*	018	RECORFANO	**	115	SAN LORENZO AROLDO	**	096
PELLEGRA	*	025	redezza	*	064	SAN LORENZO DE' PICENARDI	**	107
persia	*	018	REGONA	**	076	san lorenzo guazzone	*	071
PERSICHELLO	**	068	remuscita	*	015	san lorenzo mondinari	*	028
PERSICHELLO	**	036	resegna	*	102	san martino alle ferrate	*	063
PERSICO	*	068	respaglie	*	086	SAN MARTINO DEL LAGO*	**	091
PESCAROLO*	**	069	RICENGO*	**	079	SAN MARTINO IN BELISETO	**	026
PESSINA CREMONESE*	**	070	RIPALTA ARPINA*	**	080	san michele	*	097
PIADENA*	***	071	RIPALTA GUERINA*	**	082	san michele	*	081
PIANENGO*	**	072	RIPALTA NUOVA*	**	081	SAN MICHELE	*	056

segue TAV. 3 - Località abitate e relativa ampiezza demografica

LOCALITÀ ABITATE	Classi di ampiezza demografica	Codice dei Comuni di appartenenza	LOCALITÀ ABITATE	Classi di ampiezza demografica	Codice dei Comuni di appartenenza	LOCALITÀ ABITATE	Classi di ampiezza demografica	Codice dei Comuni di appartenenza
san paolo ripa d'oglio	*	071	SOLAROLO RAINERIO*	**	096	VAIANO CREMASCO* (1)	***	111
SAN PIETRO	*	046	sommo con porto	*	089	VAILATE*	***	112
san pietro	*	102	SONCINO*	***	097	valle di casalbello	*	021
san pietro in mendicante	*	008	SORESINA*	***	098	valseresino	*	025
SAN PREDENGO	*	036	SOSPIRO*	***	099	varolino	*	036
san rocco	*	041	SPINADESCO*	**	100	VERGONZANA	*	035
SAN SALVATORE	**	099	SPINEDA*	**	101	VESCOVATO*	***	113
SAN SAVINO	**	036	SPINO D'ADDA*	***	102	via montale	*	023
san sillo	*	033	STAGNO LOMBARDO*	**	103	via ostiano	*	046
sant'agata	*	113	stati uniti-ceriola (1)	*	081	VICOBONEGHISIO	**	021
santa lucia lama	*	056	stati uniti-ceriola (2)	*	035	VICOMOSCANO	**	021
santa maria	*	009	STILO DE' MARIANI	*	070	VIDICETO	*	031
SANTA MARIA DEI MOSI	*	035	straconcolo	*	103	VIDOLASCO	**	017
SANTA MARIA DEI SABBIONI*	**	013	strada	*	021	VIGHIZZOLO	*	014
santa maria del campo	*	036	stralocchio	*	103	vigolo	*	056
sant'antonio	*	002	tera di casso	*	025	villa abbazia	*	043
sant'antonio d'anniata	*	070	tera santo spirito	*	025	VILLACAMPAGNA	**	097
santuario fontana (2)	*	021	terra amata	*	036	villaggio giuseppina	*	099
san vittore	*	002	TICENGO*	**	104	villa giacinta	*	043
saragozza (2)	*	080	tidolo	*	099	VILLANOVA	**	083
saragozza (1)	*	059	todeschino	*	087	villanova alghisi	*	077
SCANDOLARA RAVARA*	**	092	TORLINO VIMERCATI*	**	105	villa ripari	*	056
SCANDOLARA RIPA D'OGGIO*	**	093	TORNATA*	**	106	villarocca	*	070
SCANNABUE	**	066	torrazza	*	113	villasco	*	068
sede comunale* (2)	*	066	torre berteri	*	075	villa talamazzi	*	091
selvatiche (2)	*	103	TORRE DE' PICENARDI*	**	107	visnadello	*	056
SERGNANO*	***	094	torre di sopra santa maria	*	035	VOLONGO*	**	114
SESTO CREMONESE*	**	095	torrianelli	*	010	VOLTIDO*	*	115
sette pozzi	*	056	TORRICELLA DEL PIZZO*	**	108	ZANENGO	**	051
silvella	*	075	trampolino	*	081	ZAPPELLO	**	081
solarolo	*	077	TRESCORE CREMASCO* (1)	***	109	zecca	*	067
SOLAROLO MONASTEROLO	**	061	trezzolasco	*	094	zona artigianale	*	006
solarolo paganino I	*	089	TRIGOLO*	**	110	zona industriale	*	097

note alle tavole 2 e 3

NOTE PER SINGOLO COMUNE

BAGNOLO CREMASCO

- (1) FRAZIONE SPECIALE: TERRITORIO GRAVITANTE SUL COMUNE DI TRESCORE CREMASCO.

BONEMERSE

- (1) CENTRO CONTIGUO AL CENTRO DI CREMONA DEL COMUNE OMONIMO.
(2) NUCLEO CONTIGUO AL NUCLEO SELVATICHE DEL COMUNE DI STAGNO LOMBARDO.

CAPERGNANICA

- (1) NUCLEO CONTIGUO AL NUCLEO POZZO DEL COMUNE DI CREMA.

CASALETTO VAPRIO

- (1) CENTRO CONTIGUO AL CENTRO TRESCORE CREMASCO DEL COMUNE OMONIMO.

CASALMAGGIORE

- (1) CENTRO CONTIGUO AL CENTRO CICOGNARA DEL COMUNE DI VIADANA (MN).
(2) NUCLEO SPECIALE: CONVENTO.

CASTEL GABBIANO

- (1) CENTRO CONTIGUO AL CENTRO SOLA DEL COMUNE DI FARA OLIVANA CON SOLA (BG).

CASTELLEONE

- (1) CENTRO CONTIGUO AL CENTRO OMONIMO DEL COMUNE DI GOMBITO.

CINGIA DE' BOTTI

- (1) NUCLEO SPECIALE: ESERCIZIO PUBBLICO.
(2) NUCLEO SPECIALE: OSPEDALE.
(3) NUCLEO SPECIALE: CHIESA.

CREMA

- (1) NUCLEO CONTIGUO AL NUCLEO PALAZZINA DEL COMUNE DI CAPERGNANICA.
(2) NUCLEO CONTIGUO ALL'OMONIMO NUCLEO DEL COMUNE DI RIPALTA CREMASCA.

CREMONA

- (1) CENTRO CONTIGUO AL CENTRO BOSCO EX PARMIGIANO DEL COMUNE DI GERRE DE'CAPRIOLI.
(2) CENTRO CONTIGUO AL CENTRO OMONIMO DEL COMUNE DI SESTO ED UNITI.
(3) CENTRO CONTIGUO AL CENTRO BONEMERSE DEL COMUNE OMONIMO.

FORMIGARA

- (1) CENTRO CONTIGUO AL CENTRO BOFFALORA DEL COMUNE DI GOMBITO.

GERRE DE' CAPRIOLI

- (1) CENTRO CONTIGUO AI CENTRI LUCCHINI CHIAVICONE E ACQUAFERMA DEL COMUNE DI CREMONA.
(2) FRAZIONE SPECIALE: TERRITORIO GRAVITANTE SUL COMUNE DI CASTELVETRO PIACENTINO (PC).

GOMBITO

- (1) CENTRO CONTIGUO AL CENTRO CORNALETO DEL COMUNE DI FORMIGARA.
(2) CENTRO CONTIGUO AL CENTRO OMONIMO DEL COMUNE DI CASTELLEONE.
(3) FRAZIONE SPECIALE: ISOLA AMMINISTRATIVA.

MONTE CREMASCO

- (1) CENTRO CONTIGUO AL CENTRO VAIANO CREMASCO DEL COMUNE OMONIMO.
(2) NUCLEO CONTIGUO AL NUCLEO OMONIMO DEL COMUNE DI PALAZZO PIGNANO.

MONTODINE

- (1) NUCLEO CONTIGUO AL NUCLEO OMONIMO DEL COMUNE DI RIPALTA ARPINA.
(2) NUCLEO CONTIGUO AL NUCLEO OMONIMO DEL COMUNE DI MOSCAZZANO.

MOSCAZZANO

- (1) NUCLEO CONTIGUO AL NUCLEO OMONIMO DEL COMUNE DI MONTODINE.

PALAZZO PIGNANO

- (1) NUCLEO CONTIGUO AL NUCLEO OMONIMO DEL COMUNE DI MONTE CREMASCO.
(2) NUCLEO SPECIALE: SEDE COMUNALE.

PESSINA CREMONESE

- (1) FRAZIONE SPECIALE: TERRITORIO GRAVITANTE SUL COMUNE DI OSTIANO.

PIERANICA

- (1) CENTRO CONTIGUO AL CENTRO OMONIMO DEL COMUNE DI QUINTANO.

PIZZIGHETTONE

- (1) CENTRO CONTIGUO AL CENTRO OMONIMO DEL COMUNE DI SAN BASSANO.

QUINTANO

- (1) CENTRO CONTIGUO AL CENTRO OMONIMO DEL COMUNE DI PIERANICA.

RIPALTA ARPINA

- (1) FRAZIONE SPECIALE: TERRITORIO GRAVITANTE SUL COMUNE DI MONTODINE.
(2) NUCLEO CONTIGUO AL NUCLEO OMONIMO DEL COMUNE DI MONTODINE.
(3) FRAZIONE SPECIALE: TERRITORIO GRAVITANTE SUL COMUNE DI GOMBITO.

RIPALTA CREMASCA

- (1) NUCLEO CONTIGUO AL NUCLEO OMONIMO DEL COMUNE DI CREMA.

RIVOLTA D'ADDA

- (1) NUCLEO SPECIALE: ESERCIZIO PUBBLICO.

SAN BASSANO

- (1) CENTRO CONTIGUO AL CENTRO OMONIMO DEL COMUNE DI PIZZIGHETTONE.

SERGNANO

- (1) FRAZIONE SPECIALE: ISOLA AMMINISTRATIVA.

SESTO ED UNITI

- (1) CENTRO CONTIGUO AL CENTRO OMONIMO DEL COMUNE DI CREMONA.

SORESINA

- (1) NUCLEO CONTIGUO AL NUCLEO OMONIMO DEL COMUNE DI TRIGOLO.

STAGNO LOMBARDO

- (1) NUCLEO SPECIALE: ESERCIZIO PUBBLICO.
(2) NUCLEO CONTIGUO AL NUCLEO CANCELLO DEL COMUNE DI BONEMERSE.

TRESCORE CREMASCO

- (1) CENTRO CONTIGUO AL CENTRO CASALETTO VAPRIO DEL COMUNE OMONIMO.

TRIGOLO


- (1) NUCLEO CONTIGUO AL NUCLEO OMONIMO DEL COMUNE DI SORESINA.

VAIANO CREMASCO

- (1) CENTRO CONTIGUO AL CENTRO MONTE CREMASCO DEL COMUNE OMONIMO.

tavole

PROVINCIA DI MANTOVA



TAV. 1 - Superficie territoriale e densità - Numero delle frazioni geografiche, dei centri e dei nuclei
Popolazione residente per tipo di località abitata

Codice dei Comuni	C O M U N I	Superficie territoriale km ²	Popolazione residente	Densità ab/km ²	FRAZIONI GEOGRAFICHE numero	LOCALITÀ ABITATE					
						Centri			Nuclei		Case sparse
						Numero	Popolazione	% su popolazione residente	Numero	Popolazione	Popolazione
001	ACQUANEGRA SUL CHIESE	28,27	3.116	110	3	3	2.844	91	—	—	272
002	ASOLA	73,57	8.672	118	1	7	6.190	71	15	574	1.908
003	BAGNOLO SAN VITO	49,32	5.304	108	8	7	4.073	77	9	238	993
004	BIGARELLO	26,96	1.788	66	1	4	1.211	68	7	190	387
005	BORGOFORTE	38,93	3.370	87	2	6	2.132	63	4	306	932
006	BORGOFRANCO SUL PO	14,98	1.156	77	1	3	774	67	5	127	255
007	BOZZOLO	18,84	4.415	234	1	1	4.158	94	1	12	245
008	CANNETO SULL'OGGIO	25,91	4.819	186	2	3	4.463	93	4	134	222
009	CARBONARA DI PO	15,16	1.436	95	2	3	1.092	76	5	219	125
010	CASALMORO	13,87	1.724	124	1	1	1.495	87	1	20	209
011	CASALDOLO	16,84	1.878	112	1	1	1.197	64	10	356	325
012	CASALROMANO	11,91	1.229	103	2	2	1.103	90	—	—	126
013	CASTELBELFORTE	22,33	2.478	111	1	1	1.606	65	3	82	790
014	CASTEL D'ARIO	22,39	3.990	178	1	3	3.127	78	1	58	805
015	CASTEL GOFFREDO	42,24	7.892	187	1	6	5.754	73	17	918	1.220
016	CASTELLUCCHIO	46,47	5.151	111	4	5	3.631	70	4	141	1.379
017	CASTIGLIONE DELLE STIVIERE	42,09	15.425	366	1	5	13.279	86	10	359	1.787
018	CAVRIANA	36,75	3.483	95	1	5	2.482	71	2	60	941
019	CERESARA	37,77	2.532	67	3	3	1.381	55	13	467	684
020	COMMESSAGGIO	11,61	1.239	107	1	2	819	66	4	101	319
021	CURTATONE	67,47	9.293	138	1	7	6.887	74	5	666	1.740
022	DOSOLO	25,97	3.378	130	1	3	3.001	89	1	16	361
023	FELONICA	22,54	2.016	89	2	2	1.357	67	4	141	518
024	GAZOLDO DEGLI IPPOLITI	12,92	2.307	179	1	2	1.895	82	1	24	388
025	GAZZUOLO	22,33	2.825	127	1	5	2.418	86	5	193	214
026	GOITO	78,82	9.122	116	1	10	6.505	71	21	678	1.939
027	GONZAGA	49,80	7.287	146	2	5	4.893	67	14	633	1.761
028	GUIDIZZOLO	22,45	4.680	208	1	4	3.922	84	2	89	669
029	MAGNACAVALLLO	28,23	2.015	71	1	4	1.293	64	7	332	390
030	MANTOVA	63,97	60.866	951	4	5	59.123	97	5	169	1.574
031	MARCARIA	89,68	7.522	84	1	11	5.080	68	11	306	2.136
032	MARIANA MANTOVANA	8,81	613	70	1	1	497	81	—	—	116
033	MARMIROLO	42,15	7.181	170	2	5	5.690	79	16	480	1.011
034	MEDOLE	25,85	3.240	125	1	1	2.721	84	3	90	429
035	MOGLIA	31,55	5.473	173	1	2	3.909	71	7	365	1.199
036	MONZAMBANO	29,95	3.615	121	1	3	2.224	62	7	173	1.218
037	MOTTEGGIANA	24,59	2.013	82	1	4	1.174	58	4	550	289
038	OSTIGLIA	39,70	7.771	196	2	4	7.123	92	3	199	449
039	PEGOGNAGA	46,69	6.627	142	1	4	4.383	66	14	610	1.634
040	PIEVE DI CORIANO	12,63	881	70	2	1	529	60	2	86	266
041	PIUBEGA	16,40	1.729	105	1	2	920	53	4	182	627
042	POGGIO RUSCO	42,35	6.285	148	1	6	5.749	91	4	269	267
043	POMPONESCO	12,29	1.594	130	1	3	1.297	81	1	21	276
044	PONTI SUL MINCIO	11,76	1.694	144	1	2	960	57	4	60	674
045	PORTO MANTOVANO	37,44	9.829	263	2	4	8.856	90	13	447	526
046	QUINGENTOLE	14,30	1.387	97	1	1	920	66	5	133	334
047	QUISTELLO	45,44	6.442	142	3	4	4.018	62	5	217	2.207
048	REDONDESCO	19,12	1.571	82	2	2	975	62	5	160	436
049	REVERE	14,20	2.889	203	1	1	2.198	76	10	228	463
050	RIVAROLO MANTOVANO	25,45	2.899	114	1	2	2.733	94	—	—	166
051	RODIGO	41,63	5.106	123	2	3	3.897	76	3	71	1.138
052	RONCOFERRARO	63,36	6.777	107	1	10	5.333	79	9	305	1.139
053	ROVERBELLA	63,16	7.770	123	2	5	5.903	76	13	718	1.149
054	SABBIONETA	37,41	4.870	130	1	5	4.316	89	8	414	140
055	SAN BENEDETTO PO	69,60	8.148	117	1	7	5.897	72	7	162	2.089
056	SAN GIACOMO DELLE SEGNATE	16,28	2.029	125	1	2	1.327	65	6	118	584
057	SAN GIORGIO DI MANTOVA	24,50	5.175	211	1	6	4.264	82	6	434	477
058	SAN GIOVANNI DEL DOSSO	15,25	1.361	89	1	2	667	49	—	—	694
059	SAN MARTINO DALL'ARGINE	17,03	2.069	121	1	1	1.835	89	4	126	108
060	SCHIVENOGLIA	13,17	1.452	110	1	1	1.095	75	4	113	244
061	SERMIDE	56,87	7.338	129	1	6	6.379	87	14	885	74
062	SERRAVALLE A PO	26,33	1.873	71	1	2	1.502	80	2	67	304
063	SOLFERINO	13,07	1.934	148	1	2	1.541	80	6	209	184
064	SUSTINENTE	26,29	2.469	94	1	3	1.834	74	3	107	528
065	SUZZARA	60,80	18.756	308	2	10	16.259	87	20	655	1.842
066	VIADANA	102,16	15.983	156	1	11	14.023	88	12	315	1.645
067	VILLA POMA	14,29	2.167	152	1	1	1.638	76	2	99	430
068	VILLIMPENTA	14,99	2.364	158	1	2	1.607	68	7	224	533
069	VIRGILIO	31,27	7.574	242	1	4	6.150	81	8	371	1.053
070	VOLTA MANTOVANA	50,31	5.802	115	1	7	4.097	71	9	347	1.358
	PROVINCIA	2.338,83	377.158	161	103	271	305.625	81	441	17.619	53.914

TAV. 2 - Altitudine e popolazione residente dei Comuni, delle frazioni geografiche e delle località abitate

COMUNI FRAZIONI GEOGRAFICHE LOCALITÀ ABITATE	Altitudine m	Popolazione residente	COMUNI FRAZIONI GEOGRAFICHE LOCALITÀ ABITATE	Altitudine m	Popolazione residente	COMUNI FRAZIONI GEOGRAFICHE LOCALITÀ ABITATE	Altitudine m	Popolazione residente
ACQUANEGRA SUL CHIESE	35/21	3.116	<i>case sparse</i>	—	52	BOZZOLO	32/21	4.415
ACQUANEGRA SUL CHIESE	35/22	2.343	SAN BIAGIO	20/17	1.604	BOZZOLO	32/21	4.415
ACQUANEGRA SUL CHIESE*	31	2.227	SAN BIAGIO	19	1.381	BOZZOLO*	30	4.158
<i>case sparse</i>	—	116	forcello	18	22	abbazia della gironda	32	12
MOSIO	30/21	663	<i>case sparse</i>	—	201	<i>case sparse</i>	—	245
MOSIO	28	529	SAN GIACOMO PO.	23/16	425	CANNETO SULL'OGLIO	42/24	4.819
<i>case sparse</i>	—	134	SAN GIACOMO PO.	17	326	CANNETO SULL'OGLIO	40/24	4.711
VALLI	33/22	110	corte croce	16	15	BIZZOLANO	33	192
VALLI	26	88	valmarzuolo	18	40	CANNETO SULL'OGLIO*	34	4.206
<i>case sparse</i>	—	22	<i>case sparse</i>	—	44	boschetti	34	15
ASOLA	49/31	8.672	SAN NICOLO' PO.	18/16	365	runate	37	45
ASOLA	49/31	8.672	SAN NICOLO' PO (3)	18	316	sant'elena	37	45
ASOLA*	42	4.884	<i>case sparse</i>	—	49	<i>case sparse</i>	—	208
BARCHI	42	206	BIGARELLO	29/20	1.788	CARZAGHETTO	42/29	108
BORGHETTO (1)	41	49	GAZZO	29/20	1.788	CARZAGHETTO	38	65
CASTELNUOVO	42	811	BAZZA	22	65	ca' de' pinci	42	29
SAN PIETRO	41	23	BIGARELLO	25	75	<i>case sparse</i>	—	14
SERIOLA	41	117	GAZZO*	23	566	CARBONARA DI PO	19/11	1.436
SORBARA	42	100	STRADELLA	22	505	CARBONARA DI PO	18/11	1.375
baselle (2)	45	46	corte brusca	25	27	CARBONARA DI PO* (1)	14	774
cacciabella	42	37	corte carpanete	26	21	CAVO DIVERSIVO	14	263
camporegio	36	41	corte castellazzo	22	21	capovilla	14	55
canove	38	29	corte magnalupa	27	58	case popolari	12	39
casanova della torre	41	34	corte roverina	27	22	casteltrivellino	12	34
castellaro	44	32	corte sostegno	28	17	pedagna	12	49
gazuoli	38	35	dosso kelder	25	24	vallazza	11	42
lavacchiello	37	38	<i>case sparse</i>	—	387	<i>case sparse</i>	—	119
la vigna	43	17	BORGOFORTE	24/16	3.370	CARBONAROLA	19/13	61
le case	39	41	BORGOFORTE	24/16	3.063	CARBONAROLA	14	55
mantovano	41	73	BOCCADIGANDA	18	325	<i>case sparse</i>	—	6
medulfe	38	24	BORGOFORTE*	19	826	CASALMORO	52/40	1.724
quattro strade	38	65	ROMANORE	20	408	CASALMORO	52/40	1.724
san francesco vecchio	41	20	SAN CATALDO	19	351	CASALMORO*	47	1.495
volongo	42	42	SAN NICOLO' PO (1)	18	58	corrobiolo	49	20
<i>case sparse</i>	—	1.908	borgo vignale	17	91	<i>case sparse</i>	—	209
BAGNOLO SAN VITO	23/13	5.304	corte murata	18	28	CASALOLDO	47/40	1.878
BAGNOLO SAN VITO	23/13	2.042	pioppelle	21	52	CASALOLDO	47/40	1.878
BAGNOLO SAN VITO*	19	1.450	stazione di romanore	21	135	CASALOLDO*	45	1.197
caseificio pennello	19	26	<i>case sparse</i>	—	789	bellaria	45	31
conventino	18	32	SCORZAROLO	24/18	307	il palazzo	43	26
gazzo	18	37	SCORZAROLO	19	164	molinello sopra	41	17
gradaro	19	26	<i>case sparse</i>	—	143	molinello sotto	40	48
loghino pennello	19	23	BORGOFRANCO SUL PO	14/11	1.156	morini	44	46
zaita	19	17	BORGOFRANCO SUL PO	14/11	1.156	pistoni	40	31
<i>case sparse</i>	—	431	BONIZZO	14	179	san vito	45	45
CAMPIONE	20/17	297	BORGOFRANCO SUL PO*	14	427	sqarzieri	45	47
CAMPIONE	19	192	MASI (1)	14	168	staffolo	44	32
<i>case sparse</i>	—	105	agnella	14	28	travagliati	43	33
CHIAVICA TRAVATA(1)	20/18	13	bancare I	12	46	<i>case sparse</i>	—	325
<i>case sparse</i>	—	13	casoni	13	20			
CORREGGIO MICHELI	23/14	456	chiavichetta	14	18			
CORREGGIO MICHELI	17	358	palpera	12	15			
<i>case sparse</i>	—	98	<i>case sparse</i>	—	255			
GOVERNOLO	22/14	102						
GOVERNOLO(2)	17	50						

segue TAV. 2 - Altitudine e popolazione residente dei Comuni, delle frazioni geografiche e delle località abitate

COMUNI FRAZIONI GEOGRAFICHE LOCALITÀ ABITATE	Altitudine m	Popolazione residente	COMUNI FRAZIONI GEOGRAFICHE LOCALITÀ ABITATE	Altitudine m	Popolazione residente	COMUNI FRAZIONI GEOGRAFICHE LOCALITÀ ABITATE	Altitudine m	Popolazione residente
CASALROMANO	42/31	1.229	OSPITALETTO	29/22	542	case sparse	—	184
CASALROMANO	42/38	827	OSPITALETTO (1)	26	198	VILLA CAPPELLA	44/34	362
CASALROMANO*	42	759	case sparse	—	344	VILLA CAPPELLA	44	193
case sparse	—	68	SARGINESCO	30/26	855	ca' nova	39	17
FONTANELLA GRAZIOLI	42/31	402	CIMBRIOLO (1)	30	22	case sparse	—	152
FONTANELLA GRAZIOLI	38	344	SARGINESCO	29	358	COMMESSAGGIO	24/20	1.239
case sparse	—	58	corte borghetto (3)	29	7	COMMESSAGGIO	24/20	1.239
CASTELBELFORTE	30/26	2.478	gaffuro	29	93	BOCCA CHIAVICA (1)	23	30
CASTELBELFORTE	30/26	2.478	ronchelli	28	30	COMMESSAGGIO* (2)	22	789
CASTELBELFORTE*	27	1.606	case sparse	—	345	casella	23	14
fienilbruciato	29	25	CASTIGLIONE DELLE			riolo superiore	23	49
la parolara	30	30	STIVIERE	201/61	15.425	salicata	22	20
maldritto	28	27	CASTIGLIONE DELLE			tessagli	22	18
case sparse	—	790	STIVIERE	201/61	15.425	case sparse	—	319
CASTEL D'ARIO	26/18	3.990	ASTORE	127	97	CURTATONE	28/16	9.293
CASTEL D'ARIO	26/18	3.990	CASTIGLIONE DELLE STIVIERE*	116	12.372	MONTANARA	28/16	9.293
CASTEL D'ARIO*	24	2.964	GOZZOLINA	71	452	BUSCOLDI	23	1.300
SUSANO	24	79	GROLE	116	283	GRAZIE	27	578
VILLAGROSSA	23	84	SAN VIGILIO	67	75	LEVATA	22	1.500
villa	24	58	campidello	73	32	MONTANARA*	26	617
case sparse	—	805	cola	69	26	PONTEVENTUNO	22	176
CASTEL GOFFREDO	61/45	7.892	fezzardi	76	58	SAN SILVESTRO	23	1.755
CASTEL GOFFREDO	61/45	7.892	fienil beschi	80	24	VILLAGGIO EREMO	26	961
BERENZI	49	165	pedercini	122	52	curtatone	26	173
BOCCHERE	46	80	prede	81	25	ronchi	20	113
CASALPOGLIO	51	161	santa maria	120	41	san lorenzo (1)	20	209
CASTEL GOFFREDO*	53	5.192	san villetto	69	40	serraglio	21	102
SANT'ANNA	52	87	valle	131	40	villaggio al lago	23	69
VILLA	49	69	valle scura	124	21	case sparse	—	1.740
boccardi	48	76	case sparse	—	1.787	DOSOLO	27/21	3.378
cascina frino (1)	49	17	CAVRIANA	202/43	3.483	DOSOLO	27/21	3.378
coletta	54	110	CAVRIANA	202/43	3.483	CORREGGIOVERDE	22	519
gambaredolo	50	19	CAMPAGNOLO	121	50	DOSOLO*	25	1.463
gambina	54	63	CASTELGRIMALDO (1)	45	96	VILLASTRADA	22	1.019
giliani-lisnetta	49	86	CAVRIANA*	170	2.041	alberone	27	16
lodolo	52	86	SAN CASSIANO	119	187	case sparse	—	361
lotelli	51	31	SAN GIACOMO	61	108	FELONICA	11/9	2.016
malcantone	53	41	bande (2)	117	20	FELONICA	11/9	1.786
mulino nuovo	47	43	teze	73	40	FELONICA*	11	1.289
perosso	54	22	case sparse	—	941	lame	11	22
perosso sopra	55	41	CERESARA	48/34	2.532	palazza	11	46
poiano	53	26	CERESARA	48/37	1.787	sabbioni	11	46
ravenoldi	51	25	CERESARA*	44	1.054	case sparse	—	383
romanini	50	59	barbona	47	28	QUATTRELLE	11/9	230
traversino	54	37	colombare	45	33	QUATTRELLE (1)	11	68
zecchini	48	136	gandina	43	21	motta	10	27
case sparse	—	1.220	guado	41	65	case sparse	—	135
CASTELLUCCHIO	30/20	5.151	possenta (1)	41	9	GAZOLDO DEGLI		
CASTELLUCCHIO	30/20	3.349	san lazzaro	41	29	IPPOLITI	38/30	2.307
CASTELLUCCHIO*	26	2.896	tezze di ceresara	42	129	GAZOLDO DEGLI IPPOLITI	38/30	2.307
case sparse	—	453	tezzole	45	30	GAZOLDO DEGLI IPPOLITI*	35	1.851
GABBIANA	24/20	405	zona industriale	40	41	SAN FERMO (1)	36	44
GABBIANA (1)	21	157	case sparse	—	348	bosco	34	24
san lorenzo (2)	20	11	SAN MARTINO GUSNAGO	46/40	383			
case sparse	—	237	SAN MARTINO GUSNAGO	44	134			
			corte nuova	44	16			
			corte selva pasture	43	32			
			pioppazza	42	17			

segue TAV. 2 - Altitudine e popolazione residente dei Comuni, delle frazioni geografiche e delle località abitate

COMUNI FRAZIONI GEOGRAFICHE LOCALITÀ ABITATE	Altitudine m	Popolazione residente	COMUNI FRAZIONI GEOGRAFICHE LOCALITÀ ABITATE	Altitudine m	Popolazione residente	COMUNI FRAZIONI GEOGRAFICHE LOCALITÀ ABITATE	Altitudine m	Popolazione residente
<i>case sparse</i>	—	388	PALIDANO	22	609	MARCARIA*	25	868
GAZZUOLO	27/19	2.825	RONCHI	18	72	OSPITALETTO (1)	26	415
GAZZUOLO	27/19	2.825	agnella	19	36	PILASTRO	22	150
BELFORTE	26	1.217	begozzo	20	45	SAN MICHELE IN BOSCO	26	694
BOCCA CHIAVICA (1)	23	16	boschetti	21	40	canove	23	41
GAZZUOLO*	25	659	cappelletta	20	—	ca vecchie	26	47
NOCEGROSSA	24	381	disco	18	104	colombina	24	20
POMARA	23	145	palimata	21	47	fienuovo	32	25
ca' de' bottoli	22	16	parizza-polcinello	21	21	gabbianella	21	30
colombara	24	75	<i>case sparse</i>	—	910	gazzo	31	31
marchesa	20	38	GUIDIZZOLO	88/45	4.680	ghiacciaia	27	16
san Pietro	23	19	GUIDIZZOLO	88/45	4.680	mirandola	25	17
valli	25	45	BIRBESI	50	300	piradello	21	24
<i>case sparse</i>	—	214	GUIDIZZOLO*	61	3.311	tosa	24	26
GOITO	57/22	9.122	REBECCO	59	278	villaggio agricolo	20	29
GOITO	57/22	9.122	SELVARIZZO	46	33	<i>case sparse</i>	—	2.136
CALLIERA	32	148	fienui	56	22	MARIANA MANTOVANA	39/29	613
CERLONGO	45	1.284	quagliara	70	67	MARIANA MANTOVANA	39/29	613
GOITO*	33	3.721	<i>case sparse</i>	—	669	MARIANA MANTOVANA* (1)	36	497
MAGLIO	26	89	MAGNACAVALLO	17/10	2.015	<i>case sparse</i>	—	116
MARSILETTI	32	347	MAGNACAVALLO	17/10	2.015	MARMIROLO	62/25	7.181
MASSIMBONA	42	78	AGNOLO (1)	12	131	MARMIROLO	51/25	5.953
SACCA	32	127	MAGNACAVALLO*	11	1.032	MARENGO	45	255
SOLAROLO	39	362	PAROLARE	13	109	MARMIROLO*	29	4.217
TORRE	35	245	QUATTROCASE (1)	15	21	ROTTA	41	76
VASTO	46	104	agnellina	12	42	SAN BRIZIO	36	207
barattere	30	32	barbello	11	34	corte barco	26	27
bellacqua	26	24	borgo	14	42	corte cantagallo	50	23
belvedere	40	62	dosso dell'inferno	11	25	corte casella	32	29
borgo 18	32	53	giarre	11	65	corte dosso	32	23
cascina palazzetto	27	41	rotacchio	11	52	corte gatti	27	92
catapane	40	35	zuccone	11	72	corte mareghello	45	22
ca' vecchia gobbi	39	70	<i>case sparse</i>	—	390	corte morona	28	15
corte bassa	27	40	MANTOVA	30/14	60.866	corte palazzina	30	37
corte merlesco	39	21	LAGO DI MEZZO (1)	16/15	—	corte scaraglio	28	25
corte vasto	41	22	LAGO INFERIORE (1)	15/14	—	corte selva	36	16
fabbrica bertone	32	21	LAGO SUPERIORE (1)	18/17	—	corte storate	29	36
isola	34	33	MANTOVA	30/14	60.866	corte tezzoli	37	34
loghino	36	25	BORGIO CASTELLETTA (2)	21	347	corte tolotto	26	21
molino nuovo	37	18	BORGOVIRGILIANA	22	708	corte viazzole	46	41
pasquetta nuova	35	18	FORMIGOSA	21	676	corte villabella	30	19
san lorenzo	37	24	FRASSINO	24	4.915	corte villabelletta	30	20
segrada	41	16	MANTOVA*	19	52.477	<i>case sparse</i>	—	718
terra nera	35	41	case ghiuolo	27	44	POZZOLO	62/43	1.228
tezze	41	21	corte frizzi	22	25	POZZOLO	49	935
tezze vasto	41	30	corte palazzone	30	13	<i>case sparse</i>	—	293
villabona	40	31	corte prada alta	18	25	MEDOLE	96/48	3.240
<i>case sparse</i>	—	1.939	zona artigianale	25	62	MEDOLE	96/48	3.240
GONZAGA	22/17	7.287	<i>case sparse</i>	—	1.574	MEDOLE*	62	2.721
BONDENO	22/18	1.908	MANTOVA	30/14	60.866	colla	60	36
BONDENO	22	662	BORGIO CASTELLETTA (2)	21	347	crocevia	79	34
MARZETTELE	18	55	BORGOVIRGILIANA	22	708	sassi	55	20
baccanello	19	74	FORMIGOSA	21	676	<i>case sparse</i>	—	429
ballona	20	29	FRASSINO	24	4.915	MOGLIA	20/16	5.473
cavriana	19	31	MANTOVA*	19	52.477	MOGLIA	20/16	5.473
palazzone	18	18	case ghiuolo	27	44	BONDANELLO	19	593
raffaello	18	30	corte frizzi	22	25	MOGLIA*	20	3.316
trombetta	19	23	corte palazzone	30	13	coazze	18	106
zocca	20	135	corte prada alta	18	25			
<i>case sparse</i>	—	851	zona artigianale	25	62			
GONZAGA	22/17	5.379	<i>case sparse</i>	—	1.574			
GONZAGA*	22	3.495	MANTOVA	30/14	60.866			
			BORGIO CASTELLETTA (2)	21	347			
			BORGOVIRGILIANA	22	708			
			FORMIGOSA	21	676			
			FRASSINO	24	4.915			
			MANTOVA*	19	52.477			
			case ghiuolo	27	44			
			corte frizzi	22	25			
			corte palazzone	30	13			
			corte prada alta	18	25			
			zona artigianale	25	62			
			<i>case sparse</i>	—	1.574			
			MANTOVA	30/14	60.866			
			BORGIO CASTELLETTA (2)	21	347			
			BORGOVIRGILIANA	22	708			
			FORMIGOSA	21	676			
			FRASSINO	24	4.915			
			MANTOVA*	19	52.477			
			case ghiuolo	27	44			
			corte frizzi	22	25			
			corte palazzone	30	13			
			corte prada alta	18	25			
			zona artigianale	25	62			
			<i>case sparse</i>	—	1.574			
			MANTOVA	30/14	60.866			
			BORGIO CASTELLETTA (2)	21	347			
			BORGOVIRGILIANA	22	708			
			FORMIGOSA	21	676			
			FRASSINO	24	4.915			
			MANTOVA*	19	52.477			
			case ghiuolo	27	44			
			corte frizzi	22	25			
			corte palazzone	30	13			
			corte prada alta	18	25			
			zona artigianale	25	62			
			<i>case sparse</i>	—	1.574			
			MANTOVA	30/14	60.866			
			BORGIO CASTELLETTA (2)	21	347			
			BORGOVIRGILIANA	22	708			
			FORMIGOSA	21	676			
			FRASSINO	24	4.915			
			MANTOVA*	19	52.477			
			case ghiuolo	27	44			
			corte frizzi	22	25			
			corte palazzone	30	13			
			corte prada alta	18	25			
			zona artigianale	25	62			
			<i>case sparse</i>	—	1.574			
			MANTOVA	30/14	60.866			
			BORGIO CASTELLETTA (2)	21	347			
			BORGOVIRGILIANA	22	708			
			FORMIGOSA	21	676			
			FRASSINO	24	4.915			
			MANTOVA*	19	52.477			
			case ghiuolo	27	44			
			corte frizzi	22	25			
			corte palazzone	30	13			
			corte prada alta	18	25			
			zona artigianale	25	62			
			<i>case sparse</i>	—	1.574			
			MANTOVA	30/14	60.866			
			BORGIO CASTELLETTA (2)	21	347			
			BORGOVIRGILIANA	22	708			
			FORMIGOSA	21	676			
			FRASSINO	24	4.915			
			MANTOVA*	19	52.477			
			case ghiuolo	27	44			
			corte frizzi	22	25			
			corte palazzone	30	13			
			corte prada alta	18	25			
			zona artigianale	25	62			
			<i>case sparse</i>	—	1.574			
			MANTOVA	30/14	60.866			
			BORGIO CASTELLETTA (2)	21	347			
			BORGOVIRGILIANA	22	708			
			FORMIGOSA	21	676			
			FRASSINO	24	4.915			
			MANTOVA*	19	52.477			
			case ghiuolo	27	44			
			corte frizzi	22	25			

segue TAV. 2 - Altitudine e popolazione residente dei Comuni, delle frazioni geografiche e delle località abitate

COMUNI FRAZIONI GEOGRAFICHE LOCALITÀ ABITATE	Altitudine <i>m</i>	Popolazione residente	COMUNI FRAZIONI GEOGRAFICHE LOCALITÀ ABITATE	Altitudine <i>m</i>	Popolazione residente	COMUNI FRAZIONI GEOGRAFICHE LOCALITÀ ABITATE	Altitudine <i>m</i>	Popolazione residente
gerra	19	37	tabino mottelle	19	50	PORTO MANTOVANO	34/18	9.829
ghetto	20	49	viola	17	166	SANT'ANTONIO	34/18	8.041
ghisione	20	64	vo di bagno	17	28	MONTATA	28	678
pioppa	19	30	vo giorgi	17	20	SANT'ANTONIO*	29	6.868
trivellano	17	39	<i>case sparse</i>	—	1.634	campagnolo	24	16
valle san martino	18	40	PIEVE DI CORIANO	16/13	881	drasso	28	18
<i>case sparse</i>	—	1.199	PIEVE DI CORIANO	16/13	881	schiarino previdi	29	18
MONZAMBANO	141/63	3.615	PIEVE DI CORIANO*	16	529	spinosa	29	122
MONZAMBANO	141/63	3.615	corte bugno	15	53	tezze vecchie	32	14
CASTELLARO LAGUSELLO	115	324	la rotta	14	33	<i>case sparse</i>	—	307
MONZAMBANO*	88	1.776	<i>case sparse</i>	—	266	SOAVE	26/18	1.788
OLFINO	106	124	TRUCIOLO (1)	16/13	—	BOTTEGHINO	21	54
albera	119	18	<i>case sparse</i>	—	—	SOAVE	25	1.256
bastianelli	95	17	PIUBEGA	43/33	1.729	belvedere	20	26
moscatello	110	12	PIUBEGA	43/33	1.729	bibbianello	21	20
perini	130	28	PIUBEGA*	40	757	canfurlone	23	38
pille	139	46	SAN FERMO (1)	37	163	corniano	18	44
tononi	83	28	malavicina	39	44	corte orsina	24	27
turrini	110	24	negrisolì	40	33	la ca' rossa	26	32
<i>case sparse</i>	—	1.218	san cassiano	38	55	loghini	22	54
MOTTEGGIANA	26/16	2.013	venturini	40	50	soana alta	23	18
MOTTEGGIANA	26/16	2.013	<i>case sparse</i>	—	627	<i>case sparse</i>	—	219
MOTTEGGIANA*	20	350	POGGIO RUSCO	17/10	6.285	QUINGENTOLE	22/14	1.387
SAILETTO (1)	20	70	POGGIO RUSCO	17/10	6.285	QUINGENTOLE	22/14	1.387
TORRICELLA	20	120	AGNOLO (1)	12	16	QUINGENTOLE*	16	920
VILLA SAVIOLA (2)	18	634	DRAGONCELLO	10	191	fienili	15	29
dogana	19	199	POGGIO RUSCO* (2)	16	5.192	libioli	14	29
gonfo III	17	48	QUATTROCASE (1)	15	208	parerolo	16	22
nogarola	19	116	STOPPIARO	10	123	sabbioncello	16	14
zaragnino	19	187	TRAMUSCHIO (3)	13	19	san lorenzo	16	39
<i>case sparse</i>	—	289	avia	14	76	<i>case sparse</i>	—	334
OSTIGLIA (1)	20/12	7.771	cantaboa	13	62	QUISTELLO	23/14	6.442
ISOLA BOSCHINA (2)	13/12	—	costa-gandini	14	52	BONDANELLO (1)	18/16	366
<i>case sparse</i>	—	—	segonda	14	79	stoffe	18	63
OSTIGLIA	20/12	7.771	<i>case sparse</i>	—	267	zambone	17	90
COMUNA SANTUARIO	12	75	POMPONESCO	23/20	1.594	<i>case sparse</i>	—	213
CORREGGIOLI (3)	13	965	POMPONESCO	23/20	1.594	BOTTE (2)	16/15	5
LE CALANDRE	13	52	BANZUOLO (1)	23	135	<i>case sparse</i>	—	5
OSTIGLIA*	13	6.031	POMPONESCO*	23	1.077	QUISTELLO	23/14	6.071
comuna bellis	13	112	SALINA (1)	20	85	NUVOLATO	16	296
ponte molino	14	32	inghella	21	21	QUISTELLO*	17	3.371
zona industriale	15	55	<i>case sparse</i>	—	276	SAN ROCCO	16	226
<i>case sparse</i>	—	449	PONTI SUL MINCIO	153/63	1.694	SANTA LUCIA	16	125
PEGOGNAGA	23/16	6.627	PONTI SUL MINCIO	153/63	1.694	brassabene	17	21
PEGOGNAGA	23/16	6.627	BROGLIE (1)	89	28	carossa	16	31
GALVAGNINA	17	139	PONTI SUL MINCIO*	113	932	grossa	18	12
PEGOGNAGA*	22	3.655	casale	124	15	<i>case sparse</i>	—	1.989
POLESINE	20	458	cascinale (2)	105	9	REDONDESCO	38/27	1.571
SACCA	17	131	centrale termoelettrica	69	20	REDONDESCO	38/27	1.472
aldegatta	17	18	olivi	134	16	REDONDESCO*	31	895
bertoletta	17	26	<i>case sparse</i>	—	674	bologne	35	24
cadalora	19	54	PONTI SUL MINCIO	153/63	1.694	bologne di mezzo	33	13
calderina-serraglio	19	52	BROGLIE (1)	89	28	fienili di sopra	32	25
coloncine	18	23	PONTI SUL MINCIO*	113	932	pagadelli	30	44
fornasotto	17	50	casale	124	15	pioppino	29	54
la frizza	17	25	cascinale (2)	105	9	<i>case sparse</i>	—	417
le motte	17	36	centrale termoelettrica	69	20			
ruggera	16	46	olivi	134	16			
speziara	19	16	<i>case sparse</i>	—	674			

segue TAV. 2 - Altitudine e popolazione residente dei Comuni, delle frazioni geografiche e delle località abitate

COMUNI FRAZIONI GEOGRAFICHE LOCALITÀ ABITATE	Altitudine m	Popolazione residente	COMUNI FRAZIONI GEOGRAFICHE LOCALITÀ ABITATE	Altitudine m	Popolazione residente	COMUNI FRAZIONI GEOGRAFICHE LOCALITÀ ABITATE	Altitudine m	Popolazione residente
SAN FERMO	37/33	99	ROVERBELLA	60/28	7.770	SAN GIACOMO DELLE SEGNATE	18/14	2.029
SAN FERMO (1)	35	80	CANEDOLE	37/28	655	SAN GIACOMO DELLE SEGNATE	18/14	2.029
case sparse	—	19	CANEDOLE	31	378	MALCANTONE	18	116
REVERE	20/12	2.889	ca' mantovane	29	36	SAN GIACOMO DELLE SEGNATE*	16	1.211
REVERE	20/12	2.889	dosso	31	56	agnella	18	24
REVERE*	16	2.198	la mussolina	34	17	arrigona	14	27
carrobbio	15	33	case sparse	—	168	cappelletta stoffi (1)	17	7
chiavica	14	13	ROVERBELLA	60/32	7.115	pastoreria	17	22
cipolline	15	31	CASTIGLIONE MANTOVANO	37	559	rosario	17	25
formica	15	28	MALAVICINA (1)	49	1.713	segnate	17	13
malcantone	12	27	PELLALOCO	40	209	case sparse	—	584
parme	14	14	ROVERBELLA*	48	3.044	SAN GIORGIO DI MANTOVA	32/21	5.175
ronchi	18	32	castelletto	40	116	MOTTELLA	32/21	5.175
rossine	15	23	cornalino	41	18	CASELLE	27	88
stazione di revere (1)	14	8	corte prestinari	34	21	GHISIOLO	28	208
zello	14	19	corte strale	35	23	MOTTELLA*	27	1.859
case sparse	—	463	fienili	42	76	TRIPOLI	28	1.547
RIVAROLO MANTOVANO	29/21	2.899	i foroni	47	69	VILLANOVA DE BELLIS (1)	21	428
RIVAROLO MANTOVANO	29/21	2.899	la bassa	44	176	VILLANOVA MAIARDINA	28	134
CIVIDALE MANTOVANO	25	480	la brusca	33	15	belfiore	24	85
RIVAROLO MANTOVANO*	26	2.253	santa lucia	34	65	casette	22	171
case sparse	—	166	stazione di roverbella	38	30	costa nuova	29	23
RODIGO	38/18	5.106	case sparse	—	981	costa vecchia	28	13
RIVALTA	32/18	2.509	SABBIONETA	25/18	4.870	dugale	28	38
RIVALTA	28	2.144	SABBIONETA	25/18	4.870	mazzini	24	104
corte catenaccio	29	21	BREDA CISONI	23	924	case sparse	—	477
case sparse	—	344	COMMESSAGGIO INFERIORE (1)	20	258	SAN GIOVANNI DEL DOSSO	16/13	1.361
RODIGO	38/26	2.597	PONTETERRA	23	854	SAN GIOVANNI DEL DOSSO	16/13	1.361
FOSSATO	31	98	SABBIONETA*	18	1.474	CANTONE (1)	13	23
RODIGO*	31	1.655	VILLA PASQUALI	22	806	SAN GIOVANNI DEL DOSSO*	16	644
corte borghetto (1)	29	23	borgofreddo	19	129	case sparse	—	694
corte motta	34	27	cadamici sopra	21	50	SAN MARTINO DALL'ARGINE	30/20	2.069
case sparse	—	794	cadamici sotto	20	44	SAN MARTINO DALL'ARGINE	30/20	2.069
RONCOFERRARO	25/15	6.777	canova fornace	20	31	SAN MARTINO DALL'ARGINE*	29	1.835
RONCOFERRARO	25/15	6.777	cantonazzo	21	42	belvedere	25	38
BARBASSO	19	710	dossi	19	85	ca' de' passerì	24	23
BORGO CASTELLETTO (1)	18	231	mezzana loria	19	19	casale	21	42
CADE'	21	169	ronchi	21	14	giardino	23	23
CASALE	17	287	case sparse	—	140	case sparse	—	108
GAROLDA	17	187	SAN BENEDETTO PO	24/15	8.148	SCHIVENOGLIA	16/12	1.452
GOVERNOLO (2)	17	1.036	SAN BENEDETTO PO	24/15	8.148	SCHIVENOGLIA	16/12	1.452
NOSEDOLE	17	358	BARDELLE-CAMATTA-GORGO	18	1.183	SCHIVENOGLIA*	16	1.095
PONTEMERLANO	18	24	BREDE	16	66	canova	16	23
RONCOFERRARO*	25	2.319	MIRASOLE	16	439	caselle	15	25
VILLANOVA DE BELLIS (3)	21	12	PORTIOLO	19	495	malcantone	16	25
caselle di poletto	16	42	SAN BENEDETTO PO*	19	3.488	malpasso	15	40
corte quadre	17	39	SAN SIRO	16	158	case sparse	—	244
pompilio-molinello	17	31	ZOVO	17	68	SCHIVENOGLIA	16/12	1.452
pontalto	20	15	cantiere grisona	17	25	SCHIVENOGLIA*	16	1.095
pretina	21	19	case al ponte	17	23	canova	16	23
san casciano	17	34	cavecchia boschi	22	13	caselle	15	25
san leone magno	17	49	cittadella	16	30	malcantone	16	25
sant'antonio	19	30	fortino	17	24	malpasso	15	40
zappellone	17	46	ronco nuovo	17	19	case sparse	—	244
case sparse	—	1.139	zara	17	28			
			case sparse	—	2.089			

segue TAV. 2 - **Altitudine e popolazione residente dei Comuni, delle frazioni geografiche e delle località abitate**

COMUNI FRAZIONI GEOGRAFICHE LOCALITÀ ABITATE	Altitudine <i>m</i>	Popolazione residente	COMUNI FRAZIONI GEOGRAFICHE LOCALITÀ ABITATE	Altitudine <i>m</i>	Popolazione residente	COMUNI FRAZIONI GEOGRAFICHE LOCALITÀ ABITATE	Altitudine <i>m</i>	Popolazione residente
SERMIDE	19/8	7.338	SUZZARA	28/17	18.756	VILLA POMA	15/12	2.167
SERMIDE	19/8	7.338	BRUSATASSO	20	352	VILLA POMA	15/12	2.167
CAPOSOTTO	11	598	CITTADELLA (2)	18	90	VILLA POMA*	13	1.638
MALCANTONE	11	334	RIVA (3)	21	204	coazze	13	20
MOGLIA	12	885	SAILETTO (4)	19	170	roma	13	79
PORCARA	9	112	SAN PROSPERO	20	56	case sparse	—	430
SANTA CROCE	11	606	SUZZARA* (5)	20	14.361	VILLIMPENTA	20/15	2.364
SERMIDE*	12	3.844	TABELLANO	20	687	VILLIMPENTA	20/15	2.364
arginino I	10	59	VIENUOVE	19	121	PRADELLO	18	265
arginino II	10	100	ZAMIOLA (6)	22	33	VILLIMPENTA* (1)	18	1.342
boschetta	9	94	ZANETTA	18	185	barchessa	17	44
bugno	12	21	alberine-caselle	20	30	bertolde (2)	17	54
ca bianche	11	42	arginotto	25	54	corte rusta	17	23
capo araldi	11	60	borgo quindici	20	39	corte zavarella	18	18
casazza	10	63	case marconi	19	16	gazzine	18	23
fienil dei frati	10	118	ca' vecchia	18	23	parolara	17	23
forcello	10	86	cittadella-bugni	19	29	vallano	19	39
la sbarra	10	80	corte alipranda	19	45	case sparse	—	533
mondine	10	34	corte bertone	20	15	VIRGILIO	25/12	7.574
palazzo	12	29	corte gorizia	19	19	CERESE	25/12	7.574
rodiana	10	36	corte rozza	19	27	ANDES	20	183
roversella	9	63	curada	21	15	CAPPELLETTA	22	1.190
case sparse	—	74	gonzagone	25	39	CERESE*	22	4.293
SERRAVALLE A PO	22/13	1.873	la parrocchia	19	27	PIETOLE	20	484
SERRAVALLE A PO	22/13	1.873	lo stradone	20	45	bellaguarda	20	86
LIBIOLA	17	793	mantovani	20	21	corte moro	20	16
SERRAVALLE A PO*	15	709	merlotti	20	75	madonnina	20	62
cardinala	14	53	palazzo fame	20	48	magri	20	82
casteltrivellino	14	14	pradazzo-marcone nuove	19	27	monasterolo	20	20
case sparse	—	304	venirola	21	47	parenza	20	48
SOLFERINO	205/88	1.934	villa capiluppi	19	14	parenza alta	20	21
SOLFERINO	205/88	1.934	case sparse	—	1.842	virgiliana	19	36
POZZO CATENA	176	192	VIADANA	27/18	15.983	case sparse	—	1.053
SOLFERINO*	124	1.349	OLTRE PO (1)	19	—	CHIAVICA TRAVATA (1)	20/17	—
barche I	130	64	case sparse	—	—	case sparse	—	—
barche II	142	18	VIADANA	27/18	15.983	VOLTA MANTOVANA	143/42	5.802
cunettono	119	34	BANZUOLO (2)	22	167	VOLTA MANTOVANA	143/42	5.802
ridello di sotto	140	39	BELLAGUARDA	20	375	BEZZETTI	99	80
santoline	140	24	CASALETTO	21	309	CASTELGRIMALDO (1)	45	45
saesine	104	30	CAVALLARA	24	306	CERETA	51	550
case sparse	—	184	CICOGNARA-RONCADELLO (3)	25	1.234	FALZONI	42	163
SUSTINENTE	22/14	2.469	CIZZOLO	20	931	FERRI	43	83
SUSTINENTE	22/14	2.469	SABBIONI	20	228	FORESTO	62	184
BASTIA	16	146	SALINA (2)	20	192	VOLTA MANTOVANA*	91	2.992
SACCHETTA-CA' VECCHIA	17	527	SAN MATTEO	20	735	albella	97	24
SUSTINENTE*	17	1.161	SQUARZANELLA	22	119	bussacchetti	95	70
civolle	16	25	VIADANA*	26	9.427	gatti	67	77
malcantone	18	43	bocca bassa	23	22	grazioli coccole	100	17
vela	16	39	ca' di mezzo	20	9	grazioli propito	52	32
case sparse	—	528	corte camerlenga	20	17	magnani	92	27
SUZZARA	28/17	18.756	corte zanetti	20	50	montagnoli	90	53
OLTRE PO (1)	19	—	il bugno	22	37	novelle	100	20
case sparse	—	—	il casale	21	22	vinandi	101	27
			la donda	20	36	case sparse	—	1.358
			la zuccona	21	21			
			le chiaviche	26	24			
			pavesina I	21	19			
			pavesina II	21	30			
			villa grotta	21	28			
			case sparse	—	1.645			

TAV. 3 - Località abitate e relativa ampiezza demografica

LOCALITÀ ABITATE	Classi di ampiezza demografica	Codice dei Comuni di appartenenza	LOCALITÀ ABITATE	Classi di ampiezza demografica	Codice dei Comuni di appartenenza	LOCALITÀ ABITATE	Classi di ampiezza demografica	Codice dei Comuni di appartenenza
abbazia della gironda	*	007	BELFORTE	**	025	BOZZOLO*	***	007
ACQUANEGRA SUL CHIESE*	***	001	bellacqua	*	026	brassabene	*	047
agnella	*	006	bellaguarda	*	069	BREDA CISONI	**	054
agnella	*	056	BELLAGUARDA	**	066	BREDE	*	055
agnella	*	027	bellaria	*	011	BROGLIE (1)	*	044
agnellina	*	029	belvedere	*	059	BRUSATASSO	**	065
AGNOLO (1)	*	029	belvedere	*	026	bugno	*	061
AGNOLO (1)	*	042	belvedere	*	045	BUSCOLDI	**	021
albella	*	070	BERENZI	*	015	bussacchetti	*	070
albera	*	036	bertolde (2)	*	068	ca bianche	*	061
alberine-caselle	*	065	bertoletta	*	039	cacciabella	*	002
alberone	*	022	BEZZETTI	*	070	cadalora	*	039
aldegatta	*	039	bibbianello	*	045	cadamici sopra	*	054
ANDES	*	069	BIGARELLO	*	004	cadamici sotto	*	054
arginino I	*	061	BIRBESI	**	028	CADE'	*	052
arginino II	*	061	BIZZOLANO	*	008	ca' de' bottoli	*	025
arginotto	*	065	bocca bassa	*	066	ca' de' passereri	*	059
arrigona	*	056	BOCCA CHIAVICA (1)	*	025	ca' de' pinci	*	008
ASOLA*	***	002	BOCCA CHIAVICA (1)	*	020	ca' di mezzo	*	066
ASTORE	*	017	BOCCADIGANDA	**	005	calderina-serraglio	*	039
avia	*	042	boccardi	*	015	CALLIERA	*	026
baccanello	*	027	BOCCHERE	*	015	ca' mantovane	*	053
BAGNOLO SAN VITO*	**	003	bologne	*	048	campagnolo	*	045
ballona	*	027	bologne di mezzo	*	048	CAMPAGNOLO	*	018
bancare I	*	006	BONDANELLO	**	035	campidello	*	017
bande (2)	*	018	BONDENO	**	027	CAMPIONE	*	003
BANZUOLO (1)	*	043	BONIZZO	*	006	CAMPITELLO	**	031
BANZUOLO (2)	*	066	BORGHETTO (1)	*	002	camporegio	*	002
barattere	*	026	borgo 18	*	026	CANEDOLE	**	053
BARBASSO	**	052	borgo	*	029	canfurlone	*	045
barbello	*	029	BORG CASTELLETTO (2)	**	030	CANICOSSA	**	031
barbona	*	019	BORG CASTELLETTO (1)	**	052	CANNETO SULL'OGLIO*	***	008
barche I	*	063	BORGOFORTE*	**	005	ca' nova	*	019
barche II	*	063	BORGOFRANCO SUL PO*	**	006	canova	*	060
barchessa	*	068	borgofreddo	*	054	canova fornace	*	054
BARCHI	**	002	borgo quindici	*	065	canove	*	031
BARDELLE-CAMATTA-GORGO	**	055	borgo vignale	*	005	canove	*	002
baselle (2)	*	002	BORGOVIRGILIANA	**	030	cantaboa	*	042
BASTIA	*	064	boschetta	*	061	cantiere grisona	*	055
bastianelli	*	036	boschetti	*	027	cantonazzo	*	054
BAZZA	*	004	boschetti	*	008	CANTONE (1)	*	058
begozzo	*	027	bosco	*	024	capo araldi	*	061
belfiore	*	057	BOTTEGHINO	*	045	CAPOSOTTO	**	061

segue TAV. 3 - Località abitate e relativa ampiezza demografica

LOCALITÀ ABITATE	Classi di ampiezza demografica	Codice dei Comuni di appartenenza	LOCALITÀ ABITATE	Classi di ampiezza demografica	Codice dei Comuni di appartenenza	LOCALITÀ ABITATE	Classi di ampiezza demografica	Codice dei Comuni di appartenenza
capovilla	*	009	castelletto	*	053	COMMESSAGGIO INFERIORE (1)	**	054
CAPPELLETTA	**	069	CASTELLUCCHIO*	***	016	COMMESSAGGIO* (2)	**	020
cappelletta	*	027	CASTELNUOVO	**	002	comuna bellis	*	038
cappelletta stoffi (1)	*	056	casteltrivellino	*	009	COMUNA SANTUARIO	*	038
CARBONARA DI PO* (1)	**	009	casteltrivellino	*	062	conventino	*	003
CARBONAROLA	*	009	CASTIGLIONE DELLE STIVIERE*	***	017	cornalino	*	053
cardinala	*	062	CASTIGLIONE MANTOVANO	**	053	corniano	*	045
carossa	*	047	catapane	*	026	CORREGGIOLI (3)	**	038
carrobbio	*	049	CAVALLARA	**	066	CORREGGIO MICHELI	**	003
CARZAGHETTO	*	008	ca' vecchia	*	065	CORREGGIOVERDE	**	022
CASALE	**	052	cavecchia boschi	*	055	corrobiolo	*	010
casale	*	044	ca' vecchia gobbi	*	026	corte alipranda	*	065
casale	*	059	ca vecchie	*	031	corte barco	*	033
CASALETTO	**	066	CAVO DIVERSIVO	**	009	corte bassa	*	026
CASALMORO*	**	010	CAVRIANA*	***	018	corte bertone	*	065
CASALOLDO*	**	011	cavriana	*	027	corte borghetto (3)	*	016
CASALPOGLIO	*	015	centrale termoelettrica	*	044	corte borghetto (1)	*	051
CASALROMANO*	**	012	CERESARA*	**	019	corte brusca	*	004
casanova della torre	*	002	CERESE*	***	069	corte bugno	*	040
CASATICO	**	031	CERETA	**	070	corte camerlenga	*	066
casazza	*	061	CERLONGO	**	026	corte cantagallo	*	033
CASAZZE	*	031	CESOLE	**	031	corte carpanete	*	004
cascina frino (1)	*	015	chiavica	*	049	corte casella	*	033
cascinale (2)	*	044	chiavichetta	*	006	corte castellazzo	*	004
cascina palazzetto	*	026	CICOGNARA-RONCADELLO (3)	**	066	corte catenaccio	*	051
case al ponte	*	055	CIMBRIOLO (1)	*	016	corte croce	*	003
case ghisiolo	*	030	CIMBRIOLO (1)	*	031	corte dosso	*	033
caseificio pennello	*	003	cipolline	*	049	corte frizzi	*	030
casella	*	020	cittadella	*	055	corte gatti	*	033
caselle	*	060	CITTADELLA (2)	*	065	corte gorizia	*	065
CASELLE	*	057	cittadella-bugni	*	065	corte magnalupa	*	004
caselle di poletto	*	052	CIVIDALE MANTOVANO	**	050	corte marenghello	*	033
case marconi	*	065	civolle	*	064	corte merlesco	*	026
case popolari	*	009	CIZZOLO	**	066	corte moro	*	069
casette	*	057	coazze	*	067	corte morona	*	033
casoni	*	006	coazze	*	035	corte motta	*	051
CASTELBELFORTE*	**	013	cola	*	017	corte murata	*	005
CASTEL D'ARIO*	***	014	coletta	*	015	corte nuova	*	019
CASTEL GOFFREDO*	***	015	colla	*	034	corte orsina	*	045
CASTELGRIMALDO (1)	*	018	colombara	*	025	corte palazzina	*	033
CASTELGRIMALDO (1)	*	070	colombare	*	019	corte palazzone	*	030
castellaro	*	002	colombina	*	031	corte prada alta	*	030
CASTELLARO LAGUSELLO	**	036	coloncine	*	039	corte prestinari	*	053

segue TAV. 3 - Località abitate e relativa ampiezza demografica

LOCALITÀ ABITATE	Classi di ampiezza demografica	Codice dei Comuni di appartenenza	LOCALITÀ ABITATE	Classi di ampiezza demografica	Codice dei Comuni di appartenenza	LOCALITÀ ABITATE	Classi di ampiezza demografica	Codice dei Comuni di appartenenza
corte quadre	*	052	fienili	*	028	gonzagone	*	065
corte roverina	*	004	fienili	*	046	GOVERNOLO (2)	**	052
corte rozza	*	065	fienili	*	053	GOVERNOLO(2)	*	003
corte rusta	*	068	fienili di sopra	*	048	GOZZOLINA	**	017
corte scaraglio	*	033	fienilnuovo	*	031	gradaro	*	003
corte selva	*	033	FONTANELLA GRAZIOLI	**	012	GRAZIE	**	021
corte selva pastore	*	019	forcello	*	003	grazioli coccole	*	070
corte sostegno	*	004	forcello	*	061	grazioli propito	*	070
corte storate	*	033	FORESTO	*	070	GROLE	**	017
corte strale	*	053	formica	*	049	grossa	*	047
corte tezzoli	*	033	FORMIGOSA	**	030	guado	*	019
corte tolotto	*	033	fornasotto	*	039	GUIDIZZOLO*	***	028
corte vasto	*	026	fortino	*	055	i foroni	*	053
corte viazzole	*	033	FOSSATO	*	051	il bugno	*	066
corte villabella	*	033	FRASSINO	***	030	il casale	*	066
corte villabelletta	*	033	GABBIANA (1)	*	031	il palazzo	*	011
corte zanetti	*	066	GABBIANA (1)	*	016	inghella	*	043
corte zavarella	*	068	gabbianella	*	031	isola	*	026
costa-gandini	*	042	gaffuro	*	016	la bassa	*	053
costa nuova	*	057	GALVAGNINA	*	039	la brusca	*	053
costa vecchia	*	057	gambaredolo	*	015	la ca' rossa	*	045
crocevia	*	034	gambina	*	015	la donda	*	066
cunettone	*	063	gandina	*	019	la frizza	*	039
curada	*	065	GAROLDA	*	052	lame	*	023
curtatone	*	021	gatti	*	070	la mussolina	*	053
disco	*	027	GAZOLDO DEGLI IPPOLITI*	**	024	la parolara	*	013
dogana	*	037	gazzine	*	068	la parrocchina	*	065
DOSOLO*	**	022	gazzo	*	031	la rotta	*	040
dossi	*	054	gazzo	*	003	la sbarra	*	061
dosso	*	053	GAZZO*	**	004	lavacchiello	*	002
dosso dell'inferno	*	029	gazzuoli	*	002	la vigna	*	002
dosso kelder	*	004	GAZZUOLO*	**	025	la zuccona	*	066
DRAGONCELLO	*	042	gera	*	035	LE CALANDRE	*	038
drasso	*	045	ghetto	*	035	le case	*	002
dugale	*	057	ghiacciaia	*	031	le chiaviche	*	066
fabbrica bertone	*	026	GHISIOLO	**	057	le motte	*	039
FALZONI	*	070	ghisione	*	035	LEVATA	**	021
FELONICA*	**	023	giardino	*	059	LIBIOLA	**	062
FERRI	*	070	giarre	*	029	libioli	*	046
fezzardi	*	017	giliani-lisnetta	*	015	lodolo	*	015
fienil beschi	*	017	GOITO*	***	026	loghini	*	045
fienilbruciato	*	013	gonfo III	*	037	loghino	*	026
fienil dei frati	*	061	GONZAGA*	***	027	loghino pennello	*	003

segue TAV. 3 - Località abitate e relativa ampiezza demografica


LOCALITÀ ABITATE	Classi di ampiezza demografica	Codice dei Comuni di appartenenza	LOCALITÀ ABITATE	Classi di ampiezza demografica	Codice dei Comuni di appartenenza	LOCALITÀ ABITATE	Classi di ampiezza demografica	Codice dei Comuni di appartenenza
lo stradone	*	065	montagnoli	*	070	PEGOGNAGA*	***	039
lotelli	*	015	MONTANARA*	**	021	PELLALOCO	**	053
madonnina	*	069	MONTATA	**	045	perini	*	036
MAGLIO	*	026	MONZAMBANO*	**	036	perosso	*	015
MAGNACAVALLO*	**	029	morini	*	011	perosso sopra	*	015
magnani	*	070	moscatello	*	036	PIETOLE	**	069
magri	*	069	MOSIO	**	001	PIEVE DI CORIANO*	**	040
malavicina	*	041	motta	*	023	PILASTRO	*	031
MALAVICINA (1)	**	053	MOTTEGGIANA*	**	037	pille	*	036
malcantone	*	049	MOTTELLA*	**	057	pioppa	*	035
malcantone	*	064	mulino nuovo	*	015	pioppazza	*	019
MALCANTONE	*	056	negrisoli	*	041	pioppelle	*	005
malcantone	*	060	NOCEGROSSA	**	025	pioppino	*	048
MALCANTONE	**	061	nogarola	*	037	piradello	*	031
malcantone	*	015	NOSEDOLE	**	052	pistoni	*	011
maldritto	*	013	novelle	*	070	PIUBEGA*	**	041
malpasso	*	060	NUVOLATO	**	047	POGGIO RUSCO* (2)	***	042
MANTOVA*	***	030	OLFINO	*	036	poiano	*	015
mantovani	*	065	olivi	*	044	POLESINE	**	039
mantovano	*	002	OSPITALETTO (1)	**	031	POMARA	*	025
MARCARIA*	**	031	OSPITALETTO (1)	*	016	pompilio-molinello	*	052
marchesa	*	025	OSTIGLIA*	***	038	POMPONESCO*	**	043
MARENGO	**	033	pagadelli	*	048	pontalto	*	052
MARIANA MANTOVANA* (1)	**	032	palazza	*	023	PONTEMERLANO	*	052
MARMIROLO*	***	033	palazzo	*	061	ponte molino	*	038
MARSILETTI	**	026	palazzo fame	*	065	PONTETERRA	**	054
MARZETTELLE	*	027	palazzone	*	027	PONTEVENTUNO	*	021
MASI (1)	*	006	PALIDANO	**	027	PONTI SUL MINCIO*	**	044
MASSIMBONA	*	026	palimata	*	027	PORCARA	*	061
mazzini	*	057	palpera	*	006	PORTIOLO	**	055
MEDOLE*	***	034	panizza-polcinello	*	027	possenta (1)	*	019
medulfe	*	002	parenza	*	069	POZZO CATENA	*	063
merlotti	*	065	parenza alta	*	069	POZZOLO	**	033
mezzana loria	*	054	parerolo	*	046	pradazzo-marccone nuove	*	065
mirandola	*	031	parme	*	049	PRADELLO	**	068
MIRASOLE	**	055	parolara	*	068	prede	*	017
MOGLIA*	***	035	PAROLARE	*	029	pretina	*	052
MOGLIA	**	061	pasquetta nuova	*	026	quagliara	*	028
molinello sopra	*	011	pastoreria	*	056	QUATTRELLE (1)	*	023
molinello sotto	*	011	pavesina I	*	066	QUATTROCASE (1)	*	029
molino nuovo	*	026	pavesina II	*	066	QUATTROCASE (1)	**	042
monasterolo	*	069	pedagna	*	009	quattro strade	*	002
mondine	*	061	pedercini	*	017	QUINGENTOLE*	**	046

segue TAV. 3 - Località abitate e relativa ampiezza demografica


LOCALITÀ ABITATE	Classi di ampiezza demografica	Codice dei Comuni di appartenenza	LOCALITÀ ABITATE	Classi di ampiezza demografica	Codice dei Comuni di appartenenza	LOCALITÀ ABITATE	Classi di ampiezza demografica	Codice dei Comuni di appartenenza
QUISTELLO*	***	047	SAN BENEDETTO PO*	***	055	SAN VIGILIO	*	017
raffaele	*	027	SAN BIAGIO	**	003	san villetto	*	017
ravenoldi	*	015	SAN BRIZIO	**	033	san vito	*	011
REBECCO	**	028	san casciano	*	052	saresine	*	063
REDONDESCO*	**	048	san cassiano	*	041	SARGINESCO	**	016
REVERE*	***	049	SAN CASSIANO	*	018	sassi	*	034
ridello di sotto	*	063	SAN CATALDO	**	005	schiarino previdi	*	045
riolo superiore	*	020	SAN FERMO (1)	*	041	SCHIVENOGLIA*	**	060
RIVA (3)	**	065	SAN FERMO (1)	*	048	SCORZAROLO	*	005
RIVALTA	***	051	SAN FERMO (1)	*	024	segnate	*	056
RIVAROLO MANTOVANO*	***	050	san francesco vecchio	*	002	segonda	*	042
rodiana	*	061	SAN GIACOMO	*	018	segrada	*	026
RODIGO*	**	051	SAN GIACOMO DELLE SEGNATE*	**	056	SELVARIZZO	*	028
roma	*	067	SAN GIACOMO PO	**	003	SERIOLA	*	002
romanini	*	015	SAN GIOVANNI DEL DOSSO*	**	058	SERMIDE*	***	061
ROMANORE	**	005	san lazzaro	*	019	serraglio	*	021
ronchelli	*	016	san leone magno	*	052	SERRAVALLE A PO*	**	062
ronchi	*	049	san lorenzo	*	046	soana alta	*	045
ronchi	*	054	san lorenzo (1)	**	021	SOAVE	**	045
ronchi	*	021	san lorenzo	*	026	SOLAROLO	**	026
RONCHI	*	027	san lorenzo (2)	*	016	SOLFERINO*	**	063
RONCOFERRARO*	***	052	SAN MARTINO DALL'ARGINE*	**	059	SORBARA	*	002
ronco nuovo	*	055	SAN MARTINO GUSNAGO	*	019	speziara	*	039
rosario	*	056	SAN MATTEO	**	066	spinosa	*	045
rossine	*	049	SAN MICHELE IN BOSCO	**	031	SQUARZANELLA	*	066
rotacchio	*	029	SAN NICOLO' PO (1)	*	005	squarzieri	*	011
ROTTA	*	033	SAN NICOLO' PO (3)	**	003	staffolo	*	011
ROVERBELLA*	***	053	SAN PIETRO	*	002	stazione di revere (1)	*	049
roversella	*	061	san pietro	*	002	stazione di romanore	*	005
ruggera	*	039	SAN PROSPERO	*	025	stazione di roverbella	*	053
runate	*	008	SAN ROCCO	**	065	stoffe	*	047
sabbioncello	*	046	SAN SILVESTRO	**	047	STOPPIARO	*	042
SABBIONETA*	**	054	SAN SIRO	*	021	STRADELLA	**	004
SABBIONI	**	066	SANTA CROCE	**	055	SUSANO	*	014
sabbioni	*	023	santa lucia	*	061	SUSTINENTE*	**	064
SACCA	*	026	SANTA LUCIA	*	053	SUZZARA* (5)	***	065
SACCA	*	039	santa maria	*	047	TABELLANO	**	065
SACCHETTA-CA' VECCHIA	**	064	SANT'ANNA	*	017	tabino mottelle	*	039
SAILETTO (4)	*	065	sant'antonio	*	015	terra nera	*	026
SAILETTO (1)	*	037	SANT'ANTONIO*	***	052	tessagli	*	020
salicata	*	020	sant'elena	*	045	teze	*	018
SALINA (1)	*	043	santoline	*	008	tezze	*	026
SALINA (2)	*	066		*	063	tezze di cesesara	*	019

segue TAV. 3 - Località abitate e relativa ampiezza demografica

LOCALITÀ ABITATE	Classi di ampiezza demografica	Codice dei Comuni di appartenenza	LOCALITÀ ABITATE	Classi di ampiezza demografica	Codice dei Comuni di appartenenza	LOCALITÀ ABITATE	Classi di ampiezza demografica	Codice dei Comuni di appartenenza
tezze vasto	*	026	vela	*	064	vinandi	*	070
tezze vecchie	*	045	venirola	*	065	viola	*	039
tezzole	*	019	venturini	*	041	virgiliana	*	069
tononi	*	036	VIADANA*	***	066	vo di bagno	*	039
TORRE	**	026	VIENUOVE	*	065	vo giorgi	*	039
TORRICELLA	*	037	VILLA	*	015	volongo	*	002
tosa	*	031	villa	*	014	VOLTA MANTOVANA*	***	070
TRAMUSCHIO (3)	*	042	villabona	*	026	zaita	*	003
travagliati	*	011	villa capiluppi	*	065	zambone	*	047
traversino	*	015	VILLA CAPPELLA	*	019	ZAMIOLA (6)	*	065
TRIPOLI	**	057	villaggio agricolo	*	031	ZANETTA	*	065
trivellano	*	035	villaggio al lago	*	021	zappellone	*	052
trombetta	*	027	VILLAGGIO EREMO	**	021	zara	*	055
turrini	*	036	VILLAGROSSA	*	014	zaragnino	*	037
vallano	*	068	villa grotta	*	066	zecchini	*	015
vallazza	*	009	VILLANOVA DE BELLIS (1)	**	057	zello	*	049
valle	*	017	VILLANOVA DE BELLIS (3)	*	052	zocca	*	027
valle san martino	*	035	VILLANOVA MAIARDINA	*	057	zona artigianale	*	030
valle scura	*	017	VILLA PASQUALI	**	054	zona industriale	*	019
VALLI	*	001	VILLA POMA*	**	067	zona industriale	*	038
valli	*	025	VILLA SAVIOLA (2)	**	037	ZOVO	*	055
valmarzuolo	*	003	VILLASTRADA	**	022	zuccone	*	029
VASTO	*	026	VILLIMPENTA* (1)	**	068			



note alle tavole 2 e 3



NOTE PER SINGOLO COMUNE

ASOLA

- (1) CENTRO CONTIGUO AL CENTRO DI MARIANA MANTOVANA DEL COMUNE OMONIMO.
- (2) NUCLEO CONTIGUO AL NUCLEO CASCINA FRINO DEL COMUNE DI CASTEL GOFFREDO.

BAGNOLO SAN VITO

- (1) FRAZIONE SPECIALE: TERRITORIO IN CONTESTAZIONE CON IL COMUNE DI VIRGILIO.
- (2) CENTRO CONTIGUO AL CENTRO OMONIMO DEL COMUNE DI RONCOFERRARO.
- (3) CENTRO CONTIGUO AL CENTRO OMONIMO DEL COMUNE DI BORGOFORTE.

BORGOFORTE

- (1) CENTRO CONTIGUO AL CENTRO OMONIMO DEL COMUNE DI BAGNOLO SAN VITO.

BORGOFRANCO SUL PO

- (1) CENTRO CONTIGUO AL CENTRO CARBONARA DI PO DEL COMUNE OMONIMO.

CARBONARA DI PO

- (1) CENTRO CONTIGUO AL CENTRO MASI DEL COMUNE DI BORGOFRANCO SUL PO.

CASTEL GOFFREDO

- (1) NUCLEO CONTIGUO AL NUCLEO BASELLE DEL COMUNE DI ASOLA.

CASTELLUCCHIO

- (1) CENTRO CONTIGUO AL CENTRO OMONIMO DEL COMUNE DI MARCARIA.
- (2) NUCLEO CONTIGUO AL NUCLEO OMONIMO DEL COMUNE DI CURTATONE.
- (3) NUCLEO CONTIGUO AL NUCLEO OMONIMO DEL COMUNE DI RODIGO.

CAVRIANA

- (1) CENTRO CONTIGUO AL CENTRO OMONIMO DEL COMUNE DI VOLTA MANTOVANA.
- (2) NUCLEO SPECIALE: CENTRO ORA SPOPOLATO.

CERESARA

- (1) NUCLEO SPECIALE: CHIESA.

COMMESSAGGIO

- (1) CENTRO CONTIGUO AL CENTRO OMONIMO DEL COMUNE DI GAZZUOLO.
- (2) CENTRO CONTIGUO AL CENTRO COMMESSAGGIO INFERIORE DEL COMUNE DI SABBIONETA.

CURTATONE

- (1) NUCLEO CONTIGUO AL NUCLEO OMONIMO DEL COMUNE DI CASTELLUCCHIO.

FELONICA

- (1) CENTRO CONTIGUO AL CENTRO STELLATA DEL COMUNE DI BONDENO (FE).

GAZOLDO DEGLI IPPOLITI

- (1) CENTRO CONTIGUO AI CENTRI OMONIMI DEI COMUNI DI PIUBECA E REDONDESCO.

GAZZUOLO

- (1) CENTRO CONTIGUO AL CENTRO OMONIMO DEL COMUNE DI COMMESSAGGIO.

MAGNACAVALLO

- (1) CENTRO CONTIGUO AL CENTRO OMONIMO DEL COMUNE DI POGGIO RUSCO.

MANTOVA

- (1) FRAZIONE SPECIALE: LAGO E ACQUITRINI.
- (2) CENTRO CONTIGUO AL CENTRO OMONIMO DEL COMUNE DI RONCOFERRARO.

MARCARIA

- (1) CENTRO CONTIGUO AL CENTRO OMONIMO DEL COMUNE DI CASTELLUCCHIO.

MARIANA MANTOVANA

- (1) CENTRO CONTIGUO AL CENTRO BORGHETTO DEL COMUNE DI ASOLA.

MOTTEGGIANA

- (1) CENTRO CONTIGUO AL CENTRO OMONIMO DEL COMUNE DI SUZZARA.
- (2) CENTRO CONTIGUO AL CENTRO CITTADELLA DEL COMUNE DI SUZZARA.

OSTIGLIA (1)

- (1) PARTE DEL TERRITORIO COMUNALE E' COSTITUITA DA ISOLA FLUVIALE.
- (2) FRAZIONE SPECIALE: ISOLA FLUVIALE.
- (3) CENTRO CONTIGUO AL CENTRO POSSESSIONI FERRARESI DEL COMUNE DI MELARA (RO).

PIEVE DI CORIANO

- (1) FRAZIONE SPECIALE: TERRITORIO GRAVITANTE SUL COMUNE DI SERRAVALLE A PO.

PIUBECA

- (1) CENTRO CONTIGUO AI CENTRI OMONIMI DEI COMUNI DI REDONDESCO E GAZOLDO DEGLI IPPOLITI.

POGGIO RUSCO

- (1) CENTRO CONTIGUO AL CENTRO OMONIMO DEL COMUNE DI MAGNACAVALLO.
- (2) CENTRO CONTIGUO AL CENTRO CANTONE DEL COMUNE DI SAN GIOVANNI DEL DOSSO.
- (3) CENTRO CONTIGUO AL CENTRO OMONIMO DEL COMUNE DI MIRANDOLA (MO).

POMPONESCO

- (1) CENTRO CONTIGUO AL CENTRO OMONIMO DEL COMUNE DI VIADANA.

PONTI SUL MINCIO

- (1) CENTRO CONTIGUO AL CENTRO OMONIMO DEL COMUNE DI PESCHIERA DEL GARDA (VR).
- (2) NUCLEO SPECIALE: INSEDIAMENTO RESIDENZIALE CON POPOLAZIONE NON STABILE.

QUISTELLO

- (1) FRAZIONE SPECIALE: TERRITORIO GRAVITANTE SUL COMUNE DI MOGLIA.
- (2) FRAZIONE SPECIALE: TERRITORIO GRAVITANTE SUL COMUNE DI SAN BENEDETTO PO.

REDONDESCO

- (1) CENTRO CONTIGUO AI CENTRI OMONIMI DEI COMUNI DI PIUBECA E GAZOLDO DEGLI IPPOLITI.

REVERE

- (1) NUCLEO SPECIALE: STAZIONE FERROVIARIA.

RODIGO

- (1) NUCLEO CONTIGUO AL NUCLEO OMONIMO DEL COMUNE DI CASTELLUCCHIO.

RONCOFERRARO

- (1) CENTRO CONTIGUO AL CENTRO OMONIMO DEL COMUNE DI MANTOVA.
- (2) CENTRO CONTIGUO AL CENTRO OMONIMO DEL COMUNE DI BAGNOLO SAN VITO.
- (3) CENTRO CONTIGUO AL CENTRO OMONIMO DEL COMUNE DI SAN GIORGIO DI MANTOVA.

ROVERBELLA

- (1) CENTRO CONTIGUO AL CENTRO QUISTELLO DEL COMUNE DI MOZZECANE (VR).

SABBIONETA

- (1) CENTRO CONTIGUO AL CENTRO COMMESSAGGIO DEL COMUNE OMONIMO.

SAN GIACOMO DELLE SEGNALE

- (1) NUCLEO CONTIGUO AL NUCLEO OMONIMO DEL COMUNE DI CONCORDIA SULLA SECCHIA (MO).

SAN GIORGIO DI MANTOVA

- (1) CENTRO CONTIGUO AL CENTRO OMONIMO DEL COMUNE DI RONCOFERRARO.

SAN GIOVANNI DEL DOSSO

- (1) CENTRO CONTIGUO AL CENTRO POGGIO RUSCO DEL COMUNE OMONIMO.

NOTE PER SINGOLO COMUNE**SUZZARA**

- (1) FRAZIONE SPECIALE: TERRITORIO IN CONTESTAZIONE CON IL COMUNE DI VIADANA.
- (2) CENTRO CONTIGUO AL CENTRO VILLA SAVIOLA DEL COMUNE DI MOTTEGGIANA.
- (3) CENTRO CONTIGUO AL CENTRO OMONIMO DEL COMUNE DI LUZZARA (RE).
- (4) CENTRO CONTIGUO AL CENTRO OMONIMO DEL COMUNE DI MOTTEGGIANA.
- (5) CENTRO CONTIGUO AL CENTRO CODISOTTO DEL COMUNE DI LUZZARA (RE).
- (6) CENTRO CONTIGUO AL CENTRO LUZZARA DEL COMUNE OMONIMO (RE).

VIADANA

- (1) TERRITORIO IN CONTESTAZIONE CON IL COMUNE DI SUZZARA.
- (2) CENTRO CONTIGUO AL CENTRO OMONIMO DEL COMUNE DI POMPONESCO.
- (3) CENTRO CONTIGUO AL CENTRO OMONIMO DEL COMUNE DI CASALMAGGIORE (CR).

VILLIMPENTA

- (1) CENTRO CONTIGUO AL CENTRO ALBARIA DEL COMUNE DI GAZZO VERONESE (VR).
- (2) NUCLEO CONTIGUO AL NUCLEO BRESENARA DEL COMUNE DI GAZZO VERONESE (VR).


VIRILIO

- (1) TERRITORIO IN CONTESTAZIONE CON IL COMUNE DI BAGNOLO SAN VITO.

VOLTA MANTOVANA

- (1) CENTRO CONTIGUO AL CENTRO OMONIMO DEL COMUNE DI CAVRIANA.

appendice



A — Variazioni territoriali e di nome nelle circoscrizioni amministrative (1)

(periodo: 24 ottobre 1971 - 25 ottobre 1981)

Comuni	Superficie e popolazione riferite al censimento del 24-10-1971 (Situazione prima della variazione)			VARIAZIONI Specie e relativo provvedimento	Superficie e popolazione oggetto della variazione			Superficie e popolazione riferite al censimento del 24-10-1971 (Situazione dopo la variazione)		
	Superficie ha	Popolazione			Superficie ha	Popolazione		Superficie ha	Popolazione	
		residente	presente			residente	presente		residente	presente
Provincia di VARESE										
Marchirolo	619	1.868	1.791	Modificata la circoscrizione territoriale a seguito del distacco di una zona del territorio aggregata al comune di Marzio	68	7	7	551	1.861	1.784
				(Legge Reg. 24 gennaio 1978, n. 16 1° suppl. ord. del B.U.R. n. 4 del 28 gennaio 1978)						
Marzio	130	266	263	Modificata la circoscrizione territoriale a seguito dell'aggregazione di una zona di territorio staccata dal comune di Marchirolo	68	7	7	198	273	270
				(Legge Reg. 24 gennaio 1978, n. 16 1° suppl. ord. del B.U.R. n. 4 del 28 gennaio 1978)						
Provincia di COMO										
Bergamo	623	3.195	3.154	Modificata la circoscrizione territoriale a seguito del distacco di una zona del territorio aggregata al comune di Rovellasca	(a)	6	6	623	3.189	3.148
				(Legge Reg. 10 maggio 1980, n. 55 1° suppl. ord. del B.U.R. n. 20 del 14 maggio 1980)						
Rovellasca	327	5.061	4.970	Modificata la circoscrizione territoriale a seguito dell'aggregazione di una zona di territorio staccata dal comune di Bregnano	(a)	6	6	327	5.067	4.976
				(Legge Reg. 10 maggio 1980, n. 55 1° suppl. ord. del B.U.R. n. 20 del 14 maggio 1980)						
Provincia di SONDRIO										
Morbegno	1.568	8.831	8.963	Modificata la circoscrizione territoriale a seguito del distacco di una zona del territorio aggregata al comune di Albaredo per San Marco	29	(b)	(b)	1.539	8.831	8.963
				(Legge Reg. 24 gennaio 1978, n. 17 1° suppl. ord. del B.U.R. n. 4 del 28 gennaio 1978)						
Albaredo per San Marco	1.793	487	472	Modificata la circoscrizione territoriale a seguito dell'aggregazione di una zona di territorio staccata dal comune di Morbegno	29	(b)	(b)	1.822	487	472
				(Legge Reg. 24 gennaio 1978, n. 17 1° suppl. ord. del B.U.R. n. 4 del 28 gennaio 1978)						
Provincia di MILANO										
Legnano	1.772	47.722	49.163	Modificata la circoscrizione territoriale a seguito del distacco di due zone di territorio aggregate al comune di San Giorgio su Legnano	9	30	30	1.763	47.692	49.133
				(Atto n. 27938/4235/70 del 28 aprile 1976 adottato dal Consiglio Provinciale di Milano, su delega della Regione, ai sensi e per gli effetti dell'art. 14 della legge regionale n. 52 del 2 dicembre 1973)						
San Giorgio su Legnano	217	6.058	5.996	Modificata la circoscrizione territoriale a seguito dell'aggregazione di due zone di territorio staccate dal comune di Legnano	9	30	30	226	6.088	6.026
				(Atto n. 27938/4235/70 del 28 aprile 1976 adottato dal Consiglio Provinciale di Milano, su delega della Regione, ai sensi e per gli effetti dell'art. 14 della legge regionale n. 52 del 2 dicembre 1973)						
San giorgio su Legnano	226	6.088	6.026	Modificata la circoscrizione territoriale a seguito del distacco di una zona di territorio aggregata al comune di Legnano	9	44	40	217	6.044	5.986
				(Atto n. 27938/4235/70 del 28 aprile 1976 adottato dal Consiglio Provinciale di Milano, su delega della Regione, ai sensi e per gli effetti dell'art. 14 della legge regionale n. 52 del 2 dicembre 1973)						

(1) Negativo per la provincia di Cremona.

(a) Superficie inferiore a ha 1.

(b) Non comporta variazione di popolazione.

segue A — Variazioni territoriali e di nome nelle circoscrizioni amministrative
(periodo: 24 ottobre 1971 - 25 ottobre 1981)

Comuni	Superficie e popolazione riferite al censimento del 24-10-1971 (Situazione prima della variazione)			VARIAZIONI Specie e relativo provvedimento	Superficie e popolazione oggetto della variazione			Superficie e popolazione riferite al censimento del 24-10-1971 (Situazione dopo la variazione)		
	Superficie ha	Popolazione			Superficie ha	Popolazione		Superficie ha	Popolazione	
		residente	presente			residente	presente		residente	presente
segue Provincia di MILANO										
Legnano	1.763	47.692	49.133	Modificata la circoscrizione territoriale a seguito dell'aggregazione di una zona di territorio staccata dal comune di San Giorgio su Legnano ... (Atto n. 27938/4235/70 del 28 aprile 1976 adottato dal Consiglio Provinciale di Milano, su delega della Regione, ai sensi e per gli effetti dell'art. 14 della legge regionale n. 52 del 2 dicembre 1973)	9	44	40	1.772	47.736	49.173
Arconate	864	4.201	4.096	Modificata la circoscrizione territoriale a seguito del distacco di una zona di territorio aggregata al comune di Busto Garolfo	310	195	193	554	4.006	3.903
				(Legge Reg. 24 gennaio 1978, n. 14 1° suppl. ord. del B.U.R. n. 4 del 28 gennaio 1978)						
Dairago	591	3.179	3.129	Modificata la circoscrizione territoriale a seguito del distacco di una zona di territorio aggregata al comune di Busto Garolfo	299	141	139	292	3.038	2.990
				(Legge Reg. 24 gennaio 1978, n. 14 1° suppl. ord. del B.U.R. n. 4 del 28 gennaio 1978)						
Busto Garolfo	1.224	10.454	10.419	Modificata la circoscrizione territoriale a seguito dell'aggregazione delle zone di territorio staccata dai comuni di Arconate e Dairago	609	336	332	1.833	10.790	10.571
				(Legge Reg. 24 gennaio 1978, n. 14 1° suppl. ord. del B.U.R. n. 4 del 28 gennaio 1978)						
Pieve Fissiraga	1.213	950	918	Modificata la circoscrizione territoriale a seguito del distacco di una zona del territorio aggregata al comune di Sant'Angelo Lodigiano	4	123	121	1.209	827	797
				(Legge Reg. 28 gennaio 1978, n. 15 1° suppl. ord. del B.U.R. n. 4 del 28 gennaio 1978)						
Sant'Angelo Lodigiano ...	2.001	11.016	11.032	Modificata la circoscrizione territoriale a seguito dell'aggregazione di una zona di territorio staccata dal comune di Pieve Fissiraga	4	123	121	2.005	11.139	11.153
				(Legge Reg. 24 gennaio 1978, n. 15 1° suppl. ord. del B.U.R. n. 4 del 28 gennaio 1978)						
Vimercate	2.067	18.662	18.963	Modificata la circoscrizione territoriale a seguito del distacco di una zona di territorio aggregata al comune di Burago di Molgora	3	(a)	(a)	2.064	18.662	18.963
				(Deliberazione del Consiglio Provinciale di Milano n. 21014 del 1/2/1978, per delega della Regione ai sensi dell'art. 14 della legge regionale 2/12/1973, n. 52)						
Burago di Molgora	344	1.597	1.591	Modificata la circoscrizione territoriale a seguito dell'aggregazione di una zona di territorio staccata dal comune di Vimercate	3	(a)	(a)	347	1.597	1.591
				(Deliberazione del Consiglio Provinciale di Milano n. 21014 del 1/2/1978, per delega della Regione ai sensi dell'art. 14 della legge regionale 2/12/1973, n. 52)						
Burago di Molgora	347	1.597	1.591	Modificata la circoscrizione territoriale a seguito del distacco di una zona di territorio aggregata al comune di Vimercate	6	11	11	341	1.586	1.580
				(Deliberazione del Consiglio Provinciale di Milano n. 21014 del 1/2/1978, per delega della Regione ai sensi dell'art. 14 della legge regionale 2/12/1973, n. 52)						
Vimercate	2.064	18.662	18.963	Modificata la circoscrizione territoriale a seguito dell'aggregazione di una zona di territorio staccata dal comune di Burago di Molgora	6	11	11	2.070	18.673	18.974
				(Deliberazione del Consiglio Provinciale di Milano n. 21014 del 1/2/1978, per delega della Regione ai sensi dell'art. 14 della legge regionale 2/12/1973, n. 52)						
Bernate Ticino	1.226	2.490	2.446	Modificata la circoscrizione territoriale a seguito del distacco di una zona di territorio aggregata al comune di Boffalora Sopra Ticino	12	49	49	1.214	2.441	2.397
				(Legge Reg. 24 aprile 1980, n. 42 2° suppl. ord. del B.U.R. n. 17 del 29 aprile 1980)						

(a) Zona disabitata.

segue A — Variazioni territoriali e di nome nelle circoscrizioni amministrative

(periodo: 24 ottobre 1971 - 25 ottobre 1981)

Comuni	Superficie e popolazione riferite al censimento del 24-10-1971 (Situazione prima della variazione)			VARIAZIONI						Superficie e popolazione riferite al censimento del 24-10-1971 (Situazione dopo la variazione)		
	Superficie ha	Popolazione		Specie e relativo provvedimento	Superficie e popolazione oggetto della variazione			Superficie ha	Popolazione			
		residente	presente		Superficie ha	residente	presente		residente	presente		

segue Provincia di MILANO

Boffalora Sopra Ticino	743	3.566	3.508	Modificata la circoscrizione territoriale a seguito dell'aggregazione di una zona di territorio staccata dal comune di Bernate Ticino	12	49	49	755	3.615	3.557
				(Legge Reg. 24 aprile 1980, n. 42 2° suppl. ord. del B.U.R. n. 17 del 29 aprile 1980)						

Provincia di BERGAMO

Piazza Brembana	659	1.004	950	Modificata la circoscrizione territoriale a seguito del distacco di una zona di territorio aggregata al comune di Lenna	5	54	51	654	950	899
				(Legge Reg. 24 gennaio 1978, n. 18 1° suppl. ord. del B.U.R. n. 4 del 28 gennaio 1978)						
Lenna	1.275	702	669	Modificata la circoscrizione territoriale a seguito dell'aggregazione di una zona di territorio staccata dal comune di Piazza Brembana	5	54	51	1.280	756	720
				(Legge Reg. 24 gennaio 1978, n. 18 1° suppl. ord. del B.U.R. n. 4 del 28 gennaio 1978)						
Valnegra	217	329	374	Modificata la circoscrizione territoriale a seguito del distacco di una zona di territorio aggregata al comune di Lenna	8	39	39	209	290	335
				(Legge Reg. 24 gennaio 1978, n. 20 1° suppl. ord. del B.U.R. n. 4 del 28 gennaio 1978)						
Lenna	1.280	756	720	Modificata la circoscrizione territoriale a seguito dell'aggregazione di una zona di territorio staccata dal comune di Valnegra	8	39	39	1.288	795	759
				(Legge Reg. 24 gennaio 1978, n. 20 1° suppl. ord. del B.U.R. n. 4 del 28 gennaio 1978)						
Santa Brigida	1.424	846	760	Modificata la circoscrizione territoriale a seguito del distacco di una zona di territorio aggregata al comune di Averara	3	58	49	1.421	788	711
				(Legge Reg. 24 gennaio 1978, n. 19 1° suppl. ord. del B.U.R. n. 4 del 28 gennaio 1978)						
Averara	1.053	325	293	Modificata la circoscrizione territoriale a seguito dell'aggregazione di una zona di territorio staccata dal comune di Santa Brigida	3	58	49	1.056	383	342
				(Legge Reg. 24 gennaio 1978, n. 19 1° suppl. ord. del B.U.R. n. 4 del 28 gennaio 1978)						
Piazzolo	475	171	170	Modificata la circoscrizione territoriale a seguito del distacco di una zona di territorio aggregata al comune di Olmo al Brembo	56	20	20	419	151	150
				(Legge Reg. 26 maggio 1980, n. 64 2° suppl. ord. del B.U.R. n. 22 del 31 maggio 1980)						
Olmo al Brembo	723	538	512	Modificata la circoscrizione territoriale a seguito dell'aggregazione di una zona di territorio staccata dal comune di Piazzolo	56	20	20	779	558	532
				(Legge Reg. 26 maggio 1980, n. 64 2° suppl. ord. del B.U.R. n. 22 del 31 maggio 1980)						

Provincia di BRESCIA

Vallio	1.505	846	827	Assunta la denominazione di Vallio Terme	—	—	—	—	—	—
				(Legge Reg. 30 luglio 1976, n. 20 Suppl. al B.U.R. n. 31 del 4-8-1976)						
Vallio Terme	1.505	846	827	Nuova denominazione del comune di Vallio	—	—	—	—	—	—
				(Legge Reg. 30 luglio 1976, n. 20 Suppl. al B.U.R. n. 31 del 4-8-1976)						

segue A — Variazioni territoriali e di nome nelle circoscrizioni amministrative

(periodo: 24 ottobre 1971 - 25 ottobre 1981)

Comuni	Superficie e popolazione riferite al censimento del 24-10-1971 (Situazione prima della variazione)			VARIAZIONI Specie e relativo provvedimento	Superficie e popolazione oggetto della variazione			Superficie e popolazione riferite al censimento del 24-10-1971 (Situazione dopo la variazione)		
	Superficie ha	Popolazione			Superficie ha	Popolazione		Superficie ha	Popolazione	
		residente	presente			residente	presente		residente	presente

Provincia di PAVIA

Mezzanino	1.286	1.435	1.414	Modificata la circoscrizione territoriale a seguito del distacco di una zona di territorio aggregata al comune di Travacò Siccomario	145	(a)	(a)	1.141	1.435	1.414
				(Atto n. 6347/78 del 2 ottobre 1979 adottato dal Consiglio Provinciale di Pavia, su delega della Regione, ai sensi del titolo IV, art. 14 della legge regionale 2 dicembre 1973, n. 52)						
Travacò Siccomario	1.606	1.981	1.942	Modificata la circoscrizione territoriale a seguito dell'aggregazione di una zona di territorio staccata dal comune di Mezzanino	145	(a)	(a)	1.753	1.981	1.942
				(Atto n. 6347/78 del 2 ottobre 1979 adottato dal Consiglio Provinciale di Pavia, su delega della Regione, ai sensi del titolo IV, art. 14 della legge regionale 2 dicembre 1973, n. 52)						
Travacò Siccomario	1.753	1.981	1.942	Modificata la circoscrizione territoriale a seguito del distacco di una zona di territorio aggregata al comune di Mezzanino	246	4	4	1.507	1.977	1.938
				(Atto n. 6347/78 del 2 ottobre 1979 adottato dal Consiglio Provinciale di Pavia, su delega della Regione, ai sensi del titolo IV, art. 14 della legge regionale 2 dicembre 1973, n. 52)						
Mezzanino	1.141	1.435	1.414	Modificata la circoscrizione territoriale a seguito dell'aggregazione di una zona di territorio staccata dal comune di Travacò Siccomario	246	4	4	1.387	1.439	1.418
				(Atto n. 6347/78 del 2 ottobre 1979 adottato dal Consiglio Provinciale di Pavia, su delega della Regione, ai sensi del titolo IV, art. 14 della legge regionale 2 dicembre 1973, n. 52)						

Provincia di MANTOVA

San Giorgio di Mantova	2.458	4.942	4.831	Modificata la circoscrizione territoriale a seguito del distacco di una zona di territorio aggregata al comune di Roncoferraro	8	44	43	2.450	4.898	4.788
				(Legge Reg. 26 maggio 1980, n. 63 2° suppl. ord. del B.U.R. n. 22 del 31 maggio 1980)						
Bigarello	2.697	1.732	1.710	Modificata la circoscrizione territoriale a seguito del distacco di una zona di territorio aggregata al comune di Roncoferraro	1	69	69	2.696	1.663	1.641
				(Legge Reg. 26 maggio 1980, n. 63 2° suppl. ord. del B.U.R. n. 22 del 31 maggio 1980)						
Roncoferraro	6.327	7.008	6.936	Modificata la circoscrizione territoriale a seguito dell'aggregazione delle zone di territorio staccate dai comuni di San Giorgio di Mantova e Bigarello	9	113	112	6.336	7.121	7.048
				(Legge Reg. 26 maggio 1980, n. 63 2° suppl. ord. del B.U.R. n. 22 del 31 maggio 1980)						

(a) Zona disabitata.

B — Zone di territorio in contestazione tra Comuni (1)

Zone di territorio in contestazione			Epoca della contestazione	Comuni interessati alla contestazione	Popolazione residente		Superficie km ²	
Denominazione	Popolazione residente	Superficie km ²			Totale	di cui in zona contestata	Totale	di cui in contestazione
Provincia di VARESE								
Mondiscia	24	0,01	1981	Ferrera di Varese Masciago Primo	533 164	24 —	1,48 1,95	— 0,01
Provincia di COMO								
Fiume Adda	—	0,16	1981	Imbersago Villa d'Adda (BG)	1.618 3.271	— —	3,14 6,01	0,16 —
Monte Oriolo	—	0,07	1971	Lasnigo Barni	396 401	— —	5,64 5,93	0,07 —
Provincia di SONDRIO								
Cevedale	—	0,74	1981	Valfurva Martello (BZ)	2.768 902	— —	215,25 143,82	0,74 —
Provincia di BERGAMO								
Fiume Adda	—	0,16	1981	Imbersago (CO) Villa d'Adda	1.618 3.271	— —	3,14 6,01	0,16 —
Provincia di BRESCIA								
Madonna della Stella	—	0,01	1971	Cellatica Concesio	3.778 12.182	— —	6,50 19,14	0,01 —
Provincia di PAVIA								
Fontana Prevaiese	—	0,22	1971	Brallo di Pregola Bobbio (PC)	1.398 4.172	— —	46,38 106,46	0,22 —
Rocchetta	—	5,96	1971	Frascarolo Valenza (AL)	1.335 22.606	— —	23,41 50,05	3,17 2,79
Monte Penice	8	0,22	1971	Menconico Bobbio (PC)	700 4.172	8 —	28,28 106,46	0,22 —
Provincia di MANTOVA								
Chiavica Travata	13	0,12	1951	Bagnolo San Vito Virgilio	5.304 7.574	13 —	49,32 31,27	0,09 0,03
Oltre Po	—	19,88	1981	Suzzara Viadana	18.756 15.983	— —	60,80 102,16	19,88 —

(1) Negativo per le provincie di Milano e Cremona.

