

**12°  
censimento generale  
della popolazione**

25 ottobre 1981

---


**popolazione legale  
dei comuni**



**Istat**

Istituto Centrale di Statistica

roma 1983



## I N D I C E

### TAV. 1 - POPOLAZIONE RESIDENTE (LEGALE) PER COMUNE

A - Comuni ordinati alfabeticamente nell'ambito della provincia	pag.	1
B - Comuni ordinati alfabeticamente nell'ambito nazionale	"	107
C - Comuni ordinati secondo il numero degli abitanti	"	157

### TAV. 2 - COMUNI PER CLASSE DI AMPIEZZA DEMOGRAFICA E PROVINCIA


" 207

### TAV. 3 - POPOLAZIONE RESIDENTE AL 1971 ED AL 1981 E MOVIMENTO DELLA POPOLAZIONE NEL DECENNIO, PER PROVINCIA

" 217

### TAV. 4 - POPOLAZIONE RESIDENTE PER ZONA ALTIMETRICA E PROVINCIA

" 223





DECRETO DEL PRESIDENTE DELLA REPUBBLICA - 25 marzo 1983 n. 95.

**Popolazione legale della Repubblica in base al censimento del 25 ottobre 1981.**

(Supplemento ordinario alla Gazzetta Ufficiale n.95 del 7 aprile 1983)

**IL PRESIDENTE DELLA REPUBBLICA**

Vista la legge 18 dicembre 1980 n. 864, concernente finanziamento del dodicesimo censimento generale della popolazione, del sesto censimento generale dell'industria e del commercio e del terzo censimento generale dell'agricoltura;

Visto il decreto del Presidente della Repubblica 28 settembre 1981, n.542, recante le norme di esecuzione del dodicesimo censimento generale della popolazione e del sesto censimento generale dell'industria e del commercio;

Visto l'art. 18 del Presidente della Repubblica 26 luglio 1976 n.752, e successive modificazioni ed integrazioni;

Viste le risultanze delle operazioni di spoglio compiute dall'Istituto centrale di statistica sui fogli del dodicesimo censimento generale della popolazione eseguito il 25 ottobre 1982;

Viste le dichiarazioni di appartenenza ad uno dei tre gruppi linguistici rese nel censimento generale della popolazione dai cittadini maggiorenni residenti nella provincia di Bolzano o dal legale rappresentante;

Sulla proposta del Presidente del Consiglio dei Ministri;

**E M A N A:**

il seguente decreto:

**Art.1.**

La popolazione residente in ciascun comune della Repubblica, censita al 25 ottobre 1981 e indicata nell'unita tabella A vistata dal Presidente del Consiglio dei Ministri, é dichiarata popolazione legale alla data anzidetta e fino al censimento successivo, ai sensi dell'art.2, comma secondo, del decreto del Presidente della Repubblica, 28 settembre 1981, n.542, salvo le variazioni numeriche della predetta popolazione dipendenti da eventuali variazioni territoriali nella circoscrizione comunale, posteriori alla suindicata data del 25 ottobre 1981.

**Art.2.**

La consistenza dei gruppi linguistici in provincia di Bolzano, risultante dalle dichiarazioni rese nel censimento della popolazione, é quella indicata nell'unita tabella B vistata dal Presidente del Consiglio dei Ministri.

Il presente decreto, munito del sigillo dello Stato, sarà inserito nella Raccolta ufficiale delle leggi e dei decreti della Repubblica italiana. È fatto obbligo a chiunque spetti di osservarlo e di farlo osservare.

Dato a Roma, addì 25 marzo 1983


**PERTINI**

**FANFANI**

Visto ,il Guardasigilli: Darida

Registrato alla Corte dei conti, addì 1 aprile 1983


Atti di Governo, registro n.45, foglio 29



**TAVOLA 1**

**POPOLAZIONE RESIDENTE (LEGALE) PER COMUNE**

**A - Comuni ordinati alfabeticamente nell'ambito della provincia**



TAV. 1 - POPOLAZIONE RESIDENTE (LEGALE) PER COMUNE  
A - Comuni ordinati alfabeticamente nell'ambito della provincia

TORINO

C O M U N I		POPOLAZIONE RESIDENTE
CODICE	DENOMINAZIONE	
001	AGLIE'	2.578
002	AIRASCA	3.037
003	ALA DI STURA	476
004	ALBIANO D'IVREA	1.584
005	ALICE SUPERIORE	584
006	ALMESE	4.427
007	ALPETTE	333
008	ALPIGNANO	12.492
009	ANDEZENO	1.607
010	ANDRATE	488
011	ANGROGNA	801
012	ARIGNANO	774
013	AVIGLIANA	9.180
014	AZEGLIO	1.235
015	BAIRO	742
016	BALANGERO	2.883
017	BALDISSERO CANAVESE	466
018	BALDISSERO TORINESE	2.349
019	BALME	140
020	BANCHETTE	4.254
021	BARBANIA	1.226
022	BARDONECCHIA	3.308
023	BARONE CANAVESE	547
024	BEINASCO	18.394
025	BIBIANA	2.733
026	ROBBIO PELLICE	674
027	BOLLENGO	1.946
028	BORGARO TORINESE	8.548
029	BORGIALLO	464
030	BORGOFRANCO D'IVREA	3.678
031	BORGOMASINO	859
032	BORGONE SUSÀ	2.146
033	BOSCONERO	2.536
034	BRANDIZZO	6.802
035	BRICHERASIO	3.586
036	BROSSO	503
037	BROZOLO	477
038	BRUNO	5.771
039	BRUSASCO	1.501
040	BRUZOLO	1.273
041	BURTASCO	1.288
042	BUROLO	1.237
043	BUSANO	1.126
044	BUSOLENO	6.481
045	BUTTIGLIERA ALTA	5.301
046	CAPASSE	3.599
047	CALUSO	7.501
048	CAMBIANO	5.415
049	CAMPIGLIONE-FENILE	1.118
050	CANDIA CANAVESE	1.286
051	CANDIOLO	3.391
052	CANISCHIO	314
053	CANTALUPA	1.581
054	CANTOIRA	584
055	CAPRIE	1.710
056	CARAVINO	1.150
057	CAREMA	1.019
058	CARIGNANO	8.861
059	CARMAGNOLA	24.187
060	CASALBORGONE	1.481
061	CASCINETTE D'IVREA	1.595
062	CASELETTE	2.344
063	CASELLE TORINESE	12.463
064	CASTAGNETO PO	999
065	CASTAGNOLE PIEMONTE	1.512
066	CASTELLAMONTE	9.046
067	CASTELNUOVO NIGRA	584
068	CASTIGLIONE TORINESE	4.573
069	CAVAGNOLO	2.103
070	CAVOUR	5.085
071	CERCENASCO	1.561
072	CERES	1.026
073	CERESOLE REALE	173
074	CESANA TORINESE	909
075	CHIALAMBERTO	392
076	CHIANOCCHO	1.493
077	CHIAVERANO	2.217
078	CHIERI	30.960
079	CHIESANUOVA	205
080	CHIOMONTE	1.051
081	CHIUSA DI SAN NICHELE	1.602
082	CHIVASSO	26.650
083	CICONIO	386
084	CINTANO	234
085	CINZANO	279

C O M U N I		POPOLAZIONE RESIDENTE
CODICE	DENOMINAZIONE	
086	CIRIÈ'	19.004
087	CLAVIERE	180
088	COASSOLO TORINESE	1.306
089	COAZZE	2.526
090	COLLEGNO	46.578
091	COLLERETTO CASTELNUOVO	396
092	COLLERETTO GIACOSA	618
093	CONDOVE	4.444
094	CORIO	2.877
095	COSSANO CANAVESE	569
096	CUCCEGLIO	771
097	CUMIANA	5.984
098	CUORGNE'	10.453
099	DRUENTO	7.243
100	EXILLES	356
101	FAVRIA	4.323
102	FELETTO	2.349
103	FENESTRELLE	809
104	FIANO	2.314
105	FIORANO CANAVESE	922
106	FOGLIZZO	2.095
107	FORNO CANAVESE	4.319
108	FRASSINETTO	363
109	FRONT	1.330
110	PROSSASCO	2.209
111	GARZIGLIANA	514
112	GASSINO TORINESE	8.886
113	GERMAGNANO	1.354
114	GIAGLIONE	689
115	GIAVENO	11.530
116	GIVOLETTO	1.740
117	GRAVERE	521
118	GROSCAVALLO	287
119	GROSSO	865
120	GRUGLIASCO	34.572
121	INGRIA	130
122	INVERSO PINASCA	660
123	ISOLABELLA	263
124	ISSIGLIO	434
125	IVREA	27.638
126	LA CASSA	936
127	LA LOGGIA	5.418
128	LANZO TORINESE	5.475
129	LAURIANO	1.175
130	LEINI	11.754
131	LEMIE	392
132	LESSOLO	2.021
133	LEVONE	490
134	LOCANA	2.186
135	LOMBARDORE	1.370
136	LOMBRIASCO	864
137	LORANZE'	1.075
138	LUGNACCO	357
139	LUSERNA SAN GIOVANNI	7.444
140	LUSERNETTA	540
141	LUSIGLIE'	492
142	MACELO	1.092
143	MAGLIONE	489
144	MARENTINO	938
145	MASSELLO	115
146	MATHI	4.165
147	MATTIE	672
148	MAZZE'	3.432
149	NEANA DI SUSÀ	881
150	NERCENASCO	1.224
151	NEUGLIANO	145
152	NEZZENILE	1.018
153	NOMBELLO DI TORINO	296
154	NONPANTERO	672
155	MONASTERO DI LANZO	478
156	NONCALIERI	64.035
157	NONCENISIO	32
158	MONTALDO TORINESE	422
159	MONTALENGHE	809
160	MONTALTO DORA	3.423
161	MONTANARO	5.306
162	MONTEU DA PO	754
163	MORIONDO TORINESE	615
164	NICHELINO	44.311
165	NOASCA	346
166	NOLE	6.312
167	NONAGLIO	381
168	NONE	7.084
169	NOVALESA	527
170	OGLIANICO	1.238

## TORINO

C O M U N I		POPOLAZIONE RESIDENTE
CODICE	DENOMINAZIONE	
171	ORBASSANO	18.082
172	ORIO CANAVESE	786
173	OSASCO	795
174	OSASIO	568
175	OULX	2.021
176	OZEGNA	1.104
177	PALAZZO CANAVESE	822
178	PANCALIERI	1.861
179	PARELLA	476
180	PAVAROLO	616
181	PAVONE CANAVESE	3.972
182	PECCO	242
183	PECETTO TORINESE	3.107
184	PEROSA ARGENTINA	4.324
185	PEROSA CANAVESE	434
186	PERRERO	1.058
187	PERTUSIO	626
188	PESSINETTO	743
189	PIANEZZA	10.140
190	PINASCA	2.861
191	PINEROLO	36.340
192	PINO TORINESE	7.701
193	PIOBESI TORINESE	2.814
194	PIOSSASCO	15.443
195	PISCINA	2.647
196	PIVERONE	1.187
197	POIRINO	7.830
198	POMARETTO	1.243
199	PONT-CANAVESE	4.375
200	PORTE	956
201	PRAGELATO	485
202	PRALI	414
203	PRALORMO	1.372
204	PRAMOLLO	358
205	PRAROSTINO	945
206	PRASCORSANO	664
207	PRATIGLIONE	654
208	QUAGLIUZZO	331
209	QUASSOLO	463
210	QUINCINETTO	1.195
211	REANO	1.120
212	RIBORDONE	169
215	RIVA PRESSO CHIERI	2.769
213	RIVALBA	853
214	RIVALTA DI TORINO	13.990
216	RIVARA	2.675
217	RIVAROLO CANAVESE	11.580
218	RIVAROSSA	969
219	RIVOLI	49.543
220	ROBASSOMERO	2.734
221	ROCCA CANAVESE	1.552
222	ROLETTO	1.350
223	ROMANO CANAVESE	2.829
224	RONCO CANAVESE	513
225	RONDISSONE	1.775
226	RORA'	252
228	ROSTA	3.180
227	ROURE	1.119
229	RUBIANA	1.220
230	RUEGLIO	929
231	SALASSA	1.618
232	SALBERTRAND	460
233	SALERANO CANAVESE	427
234	SALZA DI PINEROLO	104
235	SAMONE	1.285
236	SAN BENIGNO CANAVESE	4.437
237	SAN CARLO CANAVESE	3.089
238	SAN COLOMBAO BELMONTE	279
239	SAN DIDERO	349
240	SAN FRANCESCO AL CAMPO	3.475
242	SAN GERMANO CHISONE	1.796
243	SAN GILLIO	1.944
244	SAN GIORGIO CANAVESE	2.236
245	SAN GIORIO DI SUSÀ	827
246	SAN GIUSTO CANAVESE	2.646
247	SAN MARTINO CANAVESE	731
248	SAN MAURIZIO CANAVESE	6.809
249	SAN MAURO TORINESE	14.655
250	SAN PIETRO VAL LEMINA	1.123
251	SAN PONSÒ	256
252	SAN RAFFAELE CIMENA	2.221
253	SAN SEBASTIANO DA PO	1.407
254	SAN SECONDO DI PINEROLO	3.244
241	SANGANO	2.528
255	SANT'AMBROGIO DI TORINO	4.084

C O M U N I		POPOLAZIONE RESIDENTE
CODICE	DENOMINAZIONE	
256	SANT'ANTONINO DI SUSÀ	3.986
257	SANTENA	10.314
259	SAUZE D'OULX	918
258	SAUZE DI CESANA	160
260	SCALENGHE	2.564
261	SCARNAGNO	815
262	SCIOLZE	1.049
263	SESTRIERE	747
264	SETTIMO BOTTARO	566
265	SETTIMO TORINESE	44.210
266	SETTIMO VITTORE	1.798
267	SPARONE	1.346
268	STRAMBINELLO	258
269	STRAMBINO	6.140
270	SUSÀ	7.099
271	TAVAGNASCO	871
272	TORINO	1.117.154
273	TORRAZZA PIEMONTE	2.078
274	TORRE CANAVESE	591
275	TORRE PELLICE	4.661
276	TRANA	2.509
277	TRAUSELLA	182
278	TRAVERSELLA	593
279	TRAVES	579
280	TROFARELLO	7.796
281	USSEAUX	255
282	USSEGLIO	390
283	VALE	1.055
284	VAL DELLA TORRE	2.576
285	VALGIOIE	358
286	VALLO TORINESE	668
287	VALPERGA	3.496
288	VALPRATO SOANA	217
289	VARISELLA	668
290	VAUDA CANAVESE	1.130
292	VENARIA	26.504
291	VENAUS	997
293	VEROLENGO	4.640
294	VERRUA SAVOIA	1.331
295	VESTIGNE'	953
296	VIALFRE'	262
297	VICO CANAVESE	1.026
298	VIDRACCO	346
299	VIGONE	5.148
300	VILLAFRANCA PIEMONTE	4.707
301	VILLANOVA CANAVESE	1.014
303	VILLAR DOBA	1.966
305	VILLAR FOCCHIARDO	1.976
306	VILLAR PELLICE	1.219
307	VILLAR PEROSA	4.237
302	VILLARBASSE	2.309
304	VILLAREGGIA	1.016
308	VILLASTELLONE	4.624
309	VINOVO	11.591
310	VIRLE PIEMONTE	899
311	VISCHE	1.400
312	VISTRORIO	468
313	VID'	1.423
314	VOLPIANO	10.787
315	VOLVERA	6.749
TOTALE PROVINCIA		2.345.771

## VERCELLI

C O M U N I		POPOLAZIONE RESIDENTE
CODICE	DENOMINAZIONE	
001	AILOCHÈ	383
002	ALAGNA VALSESA	440
003	ALBANO VERCELLESE	407
004	ALICE CASTELLO	2.314
005	ANDORNO MICCA	3.985
006	ARBORIO	1.134
007	ASIGLIANO VERCELLESE	1.392
008	BALMUCCIA	148
009	BALOCCO	339
010	BENNA	1.088
011	BIANZÈ	2.370
012	BIELLA	53.714
013	BIOGLIO	1.191
014	BOCCIOLETO	390
015	BORGO D'ALE	2.825
017	BORGO VERCELLI	2.265
016	BORGOSIESA	15.992
018	BORRIANA	852
019	BREIA	186
020	BRUSNENGO	1.915
021	BURONZO	1.190
022	CALLARIANA	195
023	CAMANDONA	485
024	CAMBURZANO	1.308
025	CAMPERTOGNO	236
026	CAMPIGLIA CERVO	212
027	CANDELO	7.663
028	CAPRIÈ	248
029	CAROPORO	94
030	CARESANA	1.281
031	CARESANABLOT	543
032	CARLSIO	1.088
033	CASANOVA ELVO	332
034	CASAPINTA	547
036	CASTELLETTO CERVO	689
037	CAVAGLIA'	3.306
038	CELLIO	840
039	CERRETO CASTELLO	378
040	CERRIONE	2.617
041	CERVATTO	78
042	CIGLIANO	4.870
043	CIVIASCO	255
044	COGGIOLA	3.045
045	COLOBIANO	133
046	COSSATO	15.937
047	COSTANZANA	1.012
048	CRAVAGLIANA	395
049	CRESCENTINO	6.861
050	CREVACUORE	2.219
051	CROSA	338
052	CROVA	486
053	CURINO	582
054	DESANA	1.067
055	DONATO	753
056	DORZANO	379
057	FOBELLO	383
058	FONTANETTO PO	1.317
059	FORMIGLIANA	677
060	GAGLIANICO	4.148
061	GATTINARA	9.467
062	GHISLARENCO	820
063	GIPFLENGA	141
064	GRAGLIA	1.614
065	GREGGIO	446
066	GUARDABOSONE	323
067	LAMPORO	504
068	LENTA	876
069	LESSONA	2.325
070	LIGNANA	559
071	LIVORNO FERRARIS	4.645
072	LOZZOLO	901
073	MAGNANO	377
074	MASSAZZA	700
075	MASSERANO	2.434
076	MEZZANA MORTIGLIENGO	860
077	MIAGLIANO	705
078	MOLLIA	114
079	MONCRIVELLO	1.460
080	MONGRANDO	3.977
081	MOSSO SANTA MARIA	1.870
082	MOTTA DE' CONTI	964
083	MOTTALCIATA	1.455
084	MUZZANO	610
085	NETRO	1.140
086	OCCHIEPPO INFERIORE	3.971

C O M U N I		POPOLAZIONE RESIDENTE
CODICE	DENOMINAZIONE	
087	OCCHIEPPO SUPERIORE	2.649
088	OLCENENGO	616
089	OLDENICO	288
090	PALAZZOLO VERCELLESE	1.457
091	PERTENGO	421
092	PETTINENGO	1.869
093	PEZZANA	1.116
094	PIATTO	525
095	PIEDICAVALLO	260
096	PILA	139
097	PIODE	195
098	PISTOLESA	208
099	POLLONE	2.271
100	PONDESANO	3.621
101	PORTULA	1.944
102	POSTUA	571
103	PRALUNGO	2.914
104	PRAROLO	621
105	PRAY	3.000
106	QUAREGNA	1.198
107	QUARONA	4.030
108	QUINTO VERCELLESE	479
109	QUITTENGO	279
110	RASSA	118
111	RINA SAN GIUSEPPE	101
112	RIMASCO	223
113	RINELLA	269
114	RIVA VALDOBBIÀ	236
115	RIVE	457
116	ROASIO	2.630
117	RONCO BIELLESE	1.614
118	RONSECCO	742
119	ROPOLO	715
120	ROSAZZA	141
121	ROSSA	226
122	ROVASENDA	1.068
123	SABBIA	149
124	SAGLIANO MICCA	1.953
125	SALA BIELLESE	590
126	SALASCO	232
127	SALI VERCELLESE	202
128	SALUGGIA	4.019
129	SALUSSOLA	2.190
131	SAN GERMANO VERCELLESE	2.055
035	SAN GIACOMO VERCELLESE	459
132	SAN PAOLO CERVO	175
130	SANDIGLIANO	2.700
133	SANTHIA'	9.463
134	SCOPA	381
135	SCOPELLO	418
136	SELVE MARCONE	113
137	SERRAVALLE SESIA	5.264
138	SOPRANA	990
139	SORDEVOLO	1.372
140	SOSTEGNO	790
141	STRONA	1.343
142	STROPPIANA	1.238
143	TAVIGLIANO	893
144	TERNENGO	252
145	TOLLEGNO	3.120
146	TORRAZZO	225
147	TRICERRO	717
148	TRINO	9.085
149	TRIVERO	8.180
150	TRONZANO VERCELLESE	3.732
151	VALDENGO	2.425
152	VALDUGGIA	2.581
153	VALLANZENGO	272
154	VALLE MOSSO	4.932
155	VALLE SAN NICOLA	1.259
156	VARALLO	8.298
157	VEGLIO	762
158	VERCELLI	52.488
159	VERRONE	1.003
160	VIGLIANO BIELLESE	8.535
161	VILLA DEL BOSCO	405
162	VILLANOVA BIELLESE	220
163	VILLARBOIT	675
164	VILLATA	1.768
165	VIVERONE	1.410
166	VOCCA	176
167	ZIMONE	420
168	ZUBIENA	1.100
169	ZUNAGLIA	942

## NOVARA

C O M U N I		POPOLAZIONE
CODICE	DENOMINAZIONE	RESIDENTE
001	AGRATE CONTURBIA	891
002	AMENO	924
003	ANTRONA SCHIEFANCO	644
004	ANZOLA D'OSSOLA	479
005	ARIZZANO	1.602
006	ARMENO	2.165
007	AROLA	323
008	ARONA	16.382
009	AURANO	188
010	BACENO	1.070
011	BANNIO ANZINO	685
012	BARENGO	969
013	BAVENO	4.477
014	BEE	586
015	BELGIRATE	531
016	BELLINZAGO NOVARESE	8.151
017	BEURA-CARDEZZA	1.417
018	BIANDRATE	1.275
019	BOCA	1.125
020	BOGNANCO	483
021	BOGOGNO	1.139
022	BOLZANO NOVARESE	964
025	BORGO TICINO	3.112
023	BORGOLAVEZZARO	2.041
024	BORGOMANERO	19.457
026	BRIGA NOVARESE	2.498
027	BRIONA	1.246
028	BROVELLO-CARPUGNINO	395
029	CALASCA-CASTIGLIONE	975
030	CALTIGNAGA	2.210
031	CAMBIASCA	1.464
032	CAMERI	8.815
033	CANNERO RIVIERA	1.290
034	CANNOBIO	5.499
035	CAPREZZO	187
036	CARPIGNANO SESIA	2.509
037	CASALBELTRAME	627
038	CASALE CORTE CERRO	3.016
039	CASALEGGIO NOVARA	793
040	CASALINO	1.522
041	CASALVOLONE	905
042	CASTELLAZZO NOVARESE	313
043	CASTELLETTO SOPRA TICINO	7.718
044	CAVAGLIETTO	429
045	CAVAGLIO D'AGOGNA	1.397
046	CAVAGLIO-SPOCCIA	371
047	CAVALLIRIO	980
048	CEPPO MORELLI	469
049	CERANO	7.198
050	CESARA	684
051	COLAZZA	406
052	COMIGNAGO	630
053	COSSOGNO	639
054	CRAVEGGIA	742
055	CRESSA	1.484
056	CREVOLADOSSOLA	4.650
057	CRODO	1.736
058	CUREGGIO	2.071
059	CURSOLO-ORASSO	260
060	DIVIGNANO	1.084
061	DOMODOSSOLA	20.300
062	DORMELLETTO	2.518
063	DRUOGNO	935
064	FALMENTA	438
065	FARA NOVARESE	2.221
066	PONTANETO D'AGOGNA	2.474
067	FORMAZZA	547
068	GALLIATE	13.895
069	GARBAGNA NOVARESE	876
070	GARGALLO	1.592
071	GATTICO	2.772
072	GERMAGNO	167
073	GHEMME	3.978
074	GHIFFA	2.209
075	GIGNESE	855
076	GOZZANO	6.398
077	GRANOZZO CON MONTICELLO	1.049
078	GRAVELLONA TOCE	7.866
079	GRIGNASCO	4.621
080	GUERRO	608
081	INTRAGNA	145
082	INVORIO	3.378
083	LANDIONA	628
084	LESA	2.434
085	LOREGLIA	440

C O M U N I		POPOLAZIONE
CODICE	DENOMINAZIONE	RESIDENTE
086	HACUGNAGA	706
087	HADONNA DEL SASSO	456
088	HAGGIORA	1.539
089	MALESCO	1.533
090	MANDELLO VITA	285
091	MARANO TICINO	1.285
092	MASERA	1.199
093	MASSINO VISCONTI	968
094	MASSIOLA	243
095	MEINA	2.116
096	MERGOZZO	2.098
097	MEZZOMERICO	795
098	MIASINO	906
099	MIAZZINA	400
100	NOMO	2.910
101	MONTECRESTESE	1.247
102	MONTESCHENO	558
103	NEBBIUNO	1.268
104	NIBBIOLA	683
105	NONIO	841
106	NOVARA	102.086
107	OGGEBBIO	932
108	OLEGGIO	11.164
109	OLEGGIO CASTELLO	1.355
110	ONEGNA	16.461
111	ORNAVASSO	3.276
112	ORTA SAN GIULIO	1.158
113	PALLANZENO	1.247
114	PARUZZARO	1.243
115	PELLA	1.282
116	PETTENASCO	1.153
117	PIEDINULERA	1.802
118	PIEVE VERGONTE	2.950
119	PISANO	550
120	POGNO	1.496
121	POBBIA	1.256
122	PRATO SESIA	1.958
123	PREMENO	775
124	PREMIA	724
125	PREMOSELLO-CHIOVENDA	2.296
126	QUARNA SOPRA	382
127	QUARNA SOTTO	527
128	RE	945
129	RECETTO	914
130	ROMAGNANO SESIA	4.458
131	ROMENTINO	4.409
132	SAN BERNARDINO VERBANO	1.023
133	SAN MAURIZIO D'OPAGLIO	2.763
134	SAN MAZZARO SESIA	804
135	SAN PIETRO NOSEZZO	1.671
136	SANTA MARIA MAGGIORE	1.272
137	SEPPIANA	269
138	SILLAVENGO	653
139	SIZZANO	1.475
140	SORISO	725
141	SOZZAGO	694
142	STRESA	5.162
143	SUNO	2.810
144	TERDOBBIA	502
145	TOCENO	704
146	TORNACO	906
147	TRAREGO VIGGIONA	524
148	TRASQUERA	444
149	TRECAE	14.791
150	TRONTANO	1.711
151	VALSTRONA	1.535
152	VANZONE CON SAN CARLO	486
153	VAPRIO D'AGOGNA	948
154	VARALLO POBBIA	4.024
155	VARZO	2.494
156	VERBANIA	32.744
157	VERUNO	1.304
158	VESPOLATE	2.165
159	VICOLUNGO	876
160	VIGANELLA	263
161	VIGNONE	875
162	VILLADOSSOLA	7.419
163	VILLETTE	257
164	VINZAGLIO	659
165	VOGGNA	1.944
TOTALE PROVINCIA		507.367



## CUNEO

C O M U N I		POPOLAZIONE
CODICE	DENOMINAZIONE	RESIDENTE
001	ACCEGLIO	355
002	AISONE	326
003	ALBA	31.372
004	ALBARETTO DELLA TORRE	266
005	ALTO	139
006	ARGENTERA	97
007	ARGUELLO	175
008	BAGNASCO	1.193
009	RAGNOLO PIEMONTE	5.106
010	BALDISSERO D'ALBA	999
011	BARBARESCO	637
012	BARGE	7.078
013	BAROLO	705
014	BASTIA MONDOVI'	623
015	BATTIPOLLO	306
016	BEINETTE	2.626
017	PELLINO	324
018	BELVEDERE LANGHE	358
019	BENE VAGIENNA	3.255
020	BENEVELLO	366
021	BERGOLO	77
022	FERNEZZO	2.108
023	RONVICINO	163
025	BORGO SAN DALMAZZO	10.079
024	BORGOMALE	358
026	BOSIA	241
027	BOSSOLASCO	615
028	BOVES	8.457
029	BRA	26.441
030	BRIAGLIA	279
031	BRIGA ALTA	120
032	BRONDELLO	341
033	BROSSASCO	1.222
034	BUSCA	8.182
035	CAMERANA	907
036	CAMO	238
037	CANALE	4.876
038	CANOSIO	136
039	CAPRAUNA	218
040	CARAGLIO	5.554
041	CARAMAGNA PIEMONTE	2.216
042	CAFDE'	1.127
043	CARRU'	4.138
044	CARTIGNANO	204
045	CASALGRASSO	1.199
046	CASTAGNITO	1.383
047	CASTELDELFINO	416
048	CASTELLAR	236
049	CASTELLETTO STURA	1.035
050	CASTELLETTO UZZONE	421
051	CASTELLINALDO	814
052	CASTELLINO TANARO	389
053	CASTELMAGNO	211
054	CASTELNUOVO DI CEVA	159
055	CASTIGLIONE FALLETTO	514
056	CASTIGLIONE TINELLA	996
057	CASTINO	584
058	CAVALLERLEONE	567
059	CAVALLERMAGGIORE	4.576
060	CELLE DI MACRA	193
061	CENTALLO	5.512
062	CERESOLE ALBA	1.845
063	CERRETO LANGHE	391
064	CERVASCA	3.432
065	CERVERE	1.538
066	CEVA	5.645
067	CHERASCO	6.254
068	CHIUSA DI PESIO	3.509
069	CIGLIE'	249
070	CISSONE	160
071	CLAVESANA	1.118
072	CORNELIANO D'ALBA	1.773
073	CORTEMILIA	2.681
074	COSSANO BELBO	1.255
075	COSTIGLIOLE SALUZZO	3.211
076	CRAVANZANA	458
077	CRISOLO	316
078	CUNEO	55.875
079	DEMONTE	2.275
080	DIANO D'ALBA	2.482
081	DOGLIANI	4.854
082	DRONERO	7.124
083	ELVA	199
084	ENTRACQUE	895
085	ENVIE	1.793

C O M U N I		POPOLAZIONE
CODICE	DENOMINAZIONE	RESIDENTE
086	FARIGLIANO	1.810
087	FAULE	350
088	FEISOGGIO	517
089	FOSSANO	23.459
090	FRABOSA SOPRANA	1.242
091	FRABOSA SOTTANA	1.170
092	FRASSINO	431
093	GAIOLA	416
094	GAMBASCA	315
095	GARESSIO	4.351
096	GENOLA	1.986
097	GORZEGNO	459
098	GOTTASECCA	231
099	GOVONE	2.006
100	GRINZANE CAVOUR	1.427
101	GUARENE	2.290
102	IGLIANO	115
103	ISASCA	146
105	LA MORRA	2.399
104	LAGNASCO	1.430
106	LEQUIO BERBIA	619
107	LEQUIO TANARO	666
108	LESEGNO	783
109	LEVICE	392
110	LIMONE PIEMONTE	1.739
111	LISIO	332
112	MACRA	107
113	MAGLIANO ALPIERI	1.473
114	MAGLIANO ALPI	1.954
115	MANGO	1.460
116	MANTA	3.036
117	MARENE	2.347
118	MARGARITA	1.207
119	MARHORA	173
120	MARSAGLIA	449
121	MARTINIANA PO	745
122	MELLE	552
123	MOIOLA	372
124	MONBARCARO	431
125	MONBASIGLIO	647
126	MONASTERO DI VASCO	1.065
127	MONASTEROLO CASOTTO	191
128	MONASTEROLO DI SAVIGLIANO	1.133
129	MONCHIERO	514
130	MONDOVI'	22.262
131	MONESIGLIO	883
132	MONFORTE D'ALBA	2.140
133	MONTA'	3.907
134	MONTALDO DI MONDOVI'	771
135	MONTALDO ROERO	892
136	MONTANERA	674
137	MONTELUPO ALBESE	390
138	MONTENAILE DI CUNEO	311
139	MONTEROSSO GRANA	674
140	MONTEU ROERO	1.490
141	MONTEZENOLO	211
142	MONTICELLO D'ALBA	1.711
143	MORETTA	3.961
144	MOROZZO	1.859
145	MURAZZANO	1.009
146	MURELLO	967
147	MARZOLE	2.822
148	NEIVE	2.665
149	NEVIGLIE	447
150	NIELLA BELBO	511
151	NIELLA TANARO	1.021
152	NOVELLO	810
153	NUCETTO	479
154	ONCINO	192
155	ORNEA	2.694
156	OSTANA	239
157	PAESANA	3.291
158	PAGNO	539
159	PANPARATO	605
160	PAROLDO	285
161	PERLETTO	413
162	PERLO	184
163	PEVERAGNO	4.692
164	PEZZOLO VALLE UZZONE	486
165	PIANPEI	1.700
166	PIASCO	2.642
167	PIETRAPORZIO	167
168	PIOBESI D'ALBA	591
169	PIOZZO	997
170	POCAPAGLIA	2.084

## CUNEO

C O M U N I		POPOLAZIONE
CODICE	DENOMINAZIONE	RESIDENTE
171	POLONGHERA	1.189
172	PONTECHIANALE	228
173	PRADLEVES	422
174	PRAZZO	360
175	PRIERO	450
176	PRIOCCA	1.803
177	PRIOLA	934
178	PRUNETTO	637
179	RACCONIGI	9.813
180	BEVELLO	4.136
181	RIFREDDO	934
182	RITTANA	255
183	ROASCHIA	287
184	ROASCIO	124
185	ROBILANTE	2.269
186	ROBURENT	702
188	ROCCA CIGLIE'	262
189	ROCCA DE' BALDI	1.778
187	ROCCABRUNA	1.177
190	ROCCAFORTE MONDOVI'	1.959
191	ROCCASPARVERA	638
192	ROCCAVIONE	2.708
193	ROCCHETTA BELBO	207
194	RODDI	843
195	RODDINO	413
196	RODELLO	708
197	ROSSANA	1.009
198	RUFFIA	299
199	SALE DELLE LANGHE	554
200	SALE SAN GIOVANNI	250
201	SALICETO	1.690
202	SALMOUR	567
203	SALUZZO	16.526
204	SAMBUCO	150
205	SAMPEYRE	1.461
206	SAN BENEDETTO BELBO	215
207	SAN DAMIANO MACRA	690
210	SAN MICHELE' MONDOVI'	2.079
208	SANFRE'	2.000
209	SANFRONT	2.777
211	SANT'ALBANO STURA	1.986
212	SANTA VITTORIA D'ALBA	1.979
213	SANTO STEFANO BELBO	4.125
214	SANTO STEFANO ROERO	1.136
215	SAVIGLIANO	18.719
216	SCAGNELLO	214
217	SCARNAPIGI	1.839
218	SERRALUNGA D'ALBA	617
219	SERRAVALLE LANGHE	342
220	SINIO	422
221	SOMANO	498
222	SOMMARIVA DEL BOSCO	5.787
223	SOMMARIVA PERNO	2.249
224	STROPPO	186
225	TARANTASCA	1.445
226	TORRE BORNIDA	285
227	TORRE MONDOVI'	634
228	TORRE SAN GIORGIO	620
229	TORRESINA	110
230	TREISO	701
231	TREZZO TINELLA	408
232	TRINITA'	2.032
233	VALDIERI	1.088
234	VALGRANA	814
235	VALLORIATE	325
236	VALMALA	95
237	VENASCA	1.592
238	VERDUNO	433
239	VERNANTE	1.641
240	VERZUOLO	6.029
241	VEZZA D'ALBA	2.025
242	VICOPORTE	2.710
243	VIGNOLO	1.526
244	VILLAPALLETTO	3.019
245	VILLANOVA MONDOVI'	4.323
246	VILLANOVA SOLARO	910
247	VILLAR SAN COSTANZO	1.223
248	VINADIO	897
249	VIOLA	597
250	VOTTIGNASCO	623
TOTALE PROVINCIA		548.452

## ASTI

C O M U N I		POPOLAZIONE RESIDENTE
CODICE	DENOMINAZIONE	
001	AGLIANO	1.774
002	ALBUGNANO	410
003	ANTIGNANO	977
004	ARAMENGO	546
005	ASTI	77.681
006	AZZANO D'ASTI	320
007	BALDICHIERI D'ASTI	1.029
008	BELVEGLIO	398
009	BERZANO DI SAN PIETRO	338
010	BRUNO	453
011	BUBBIO	1.039
012	BUTTIGLIERA D'ASTI	1.857
013	CALAMANDRANA	1.478
014	CALLIANO	1.571
015	CALOSSO	1.535
016	CAMERANO CASASCO	502
017	CANELLI	10.723
018	CANTARANA	667
019	CAPRIGLIO	216
020	CASORZO	825
021	CASSINASCO	627
022	CASTAGNOLE DELLE LANZE	3.513
023	CASTAGNOLE MONFERRATO	1.174
024	CASTEL BOGLIONE	747
032	CASTEL ROCCHERO	426
025	CASTELL'ALPERO	2.513
026	CASTELLERO	243
027	CASTELLETTA MOLINA	207
028	CASTELLO DI ANNONE	1.639
029	CASTELNUOVO BELBO	1.043
030	CASTELNUOVO CALCEA	887
031	CASTELNUOVO DON BOSCO	2.712
033	CELLARENGO	390
034	CELLE ENOMONDO	530
035	CERRETO D'ASTI	272
036	CERRO TANARO	556
037	CESSOLE	572
038	CHIUSANO D'ASTI	213
039	CINAGLIO	429
040	CISTERNA D'ASTI	1.245
041	COAZZOLO	268
042	COCCONATO	1.630
043	COLCAVAGNO	192
044	CORSIONE	199
045	CORTANDONE	245
046	CORTANZE	303
047	CORTAZZONE	523
048	CORTIGLIONE	593
049	COSSOMBRATO	354
050	COSTIGLIOLE D'ASTI	6.008
051	CUNICO	554
052	DUSINO SAN NICHELE	731
053	FERRERE	1.230
054	FONTANILE	601
055	FRINCO	640
056	GRANA	776
057	GRAZZANO BADOGLIO	789
058	INCISA SCAPACCINO	2.129
059	ISOLA D'ASTI	2.087
060	LOAZZOLO	414
061	MARAZZANA	418
062	MARETTO	308
063	MOASCA	440
064	MOMBALDONE	332
065	MONBARUZZO	1.410
066	MONBERCELLI	2.211
067	MONALE	867
068	MONASTERO BORMIDA	1.023
069	MONCALVO	3.755
070	MONCUCCO TORINESE	719
071	MONGARDINO	873
072	MONTABONE	371
073	MONTAFIA	828
074	MONTALDO SCARAMPI	689
075	MONTECHIARO D'ASTI	1.426
076	MONTEGROSSO D'ASTI	2.073
077	MONTENAGNO	1.295
078	MONTIGLIO	1.540
079	MORANSENGO	189
080	NIZZA MONFERRATO	10.238
081	OLMO GENTILE	145
082	PASSERANO MARMORITO	480
083	PENANGO	548
084	PIEA	527
085	PINO D'ASTI	210

C O M U N I		POPOLAZIONE RESIDENTE
CODICE	DENOMINAZIONE	
086	PIOVA' MASSAIA	660
087	PORTACOHARO	1.694
088	QUARANTI	252
089	REFRANCORE	1.527
090	REVIGLIASCO D'ASTI	745
091	ROATTO	335
092	ROBELLA	629
093	ROCCA D'ARAZZO	941
094	ROCCAVERANO	786
095	ROCCHETTA PALAFA	477
096	ROCCHETTA TANARO	1.594
097	SAN DANIANO D'ASTI	7.187
098	SAN GIORGIO SCARAMPI	198
099	SAN MARTINO ALPIERI	719
100	SAN MARZANO OLIVETO	970
101	SAN PAOLO SOLBRITO	778
102	SCANDELUZZA	273
103	SCURZOLENGO	604
104	SEROLE	197
105	SESSANE	396
106	SETTIME	505
107	SOGLIO	184
108	TIGLIOLE	1.479
109	TORCO	947
110	TORONGO	193
111	VAGLIO SERRA	296
112	VALFENERA	1.746
113	VESINE	834
114	VIALE	275
115	VIARIGI	1.228
116	VIGLIANO D'ASTI	769
119	VILLA SAN SECONDO	462
117	VILLAFRANCA D'ASTI	2.830
118	VILLANOVA D'ASTI	4.423
120	VINCHIO	831
TOTALE PROVINCIA		215.382

## ALESSANDRIA

C O M U N I		POPOLAZIONE RESIDENTE	C O M U N I		POPOLAZIONE RESIDENTE
CODICE	DENOMINAZIONE		CODICE	DENOMINAZIONE	
001	ACQUI TERME	21.736	086	GUAZZORA	374
002	ALBERA LIGURE	457	087	ISOLA SANT'ANTONIO	873
003	ALESSANDRIA	100.523	088	LERMA	797
004	ALFIANO NATTA	877	089	LU	1.526
005	ALICE BEL COLLE	887	090	MALVICINO	129
006	ALLUVIONI CAMBIO*	1.052	091	HASIO	1.633
007	ALTAVILLA MONFERRATO	600	092	MELAZZO	1.160
008	ALZANO SCRIVIA	360	093	MERANA	213
009	ARQUATA SCRIVIA	6.287	094	MIRABELLO MONFERRATO	1.482
010	AVOLASCA	391	095	MOLARE	1.799
011	BALZOLA	1.627	096	MOLINO DEI TORTI	890
012	BASALUZZO	1.717	097	MONBELLO MONFERRATO	1.209
013	BASSIGNANA	1.663	098	MONPERONE	293
014	BELFORTE MONFERRATO	327	099	MONCESTINO	231
015	BERGAMASCO	881	100	MONGIARDINO LIGURE	315
016	BERZANO DI TORTONA	167	101	MONLEALE	768
017	BISTAGNO	1.809	102	MONTACUTO	489
018	BORGHETTO DI BORBERA	1.873	103	MONTALDO	426
020	BORGO SAN MARTINO	1.497	104	MONTALDO BORNIDA	726
019	BORGORATTO ALESSANDRINO	595	105	MONTECASTELLO	393
021	BOSCO MARENGO	2.477	106	MONTECHIARO D'ACQUI	614
022	BOSIO	1.329	107	MONTEGIOCO	250
023	BOZZOLE	358	108	MONTEHARZINO	475
024	BRIGNANO-FRASCATA	674	109	MORANO SUL PO	1.735
025	CABELLA LIGURE	981	110	MORBELLO	544
026	CAMAGNA MONFERRATO	699	111	MORNESE	734
027	CAMINO	1.008	112	MORSASCO	671
028	CANTALUPO LIGURE	587	113	MURISENGO	1.675
029	CAPRIATA D'ORBA	1.838	114	NOVI LIGURE	31.031
030	CARBONARA SCRIVIA	865	115	OCCIMIANO	1.511
031	CARENTINO	352	116	ODALENGO GRANDE	612
032	CAREZZANO	594	117	ODALENGO PICCOLO	280
033	CARPENETO	1.152	118	OLIVOLA	193
034	CARREGA LIGURE	223	119	ORSARA BORNIDA	493
035	CARROSIO	490	120	OTTIGLIO	837
036	CARTOSIO	908	121	OVADA	12.797
037	CASAL CERMELLI	1.183	122	OVIGLIO	1.343
039	CASALE MONFERRATO	41.899	123	OZZANO MONFERRATO	1.643
038	CASALEGGIO BOIRO	267	124	PADEBNA	298
040	CASALNOCETO	950	125	PARBO	788
041	CASASCO	220	126	PARODI LIGURE	854
042	CASSANO SPINOLA	2.284	127	PASTURANA	664
043	CASSINE	3.365	128	PECETTO DI VALENZA	1.136
044	CASSINELLE	838	129	PIETRA MARAZZI	688
045	CASTELLANIA	130	130	PIOVERA	722
046	CASTELLAR GUIDOBONO	412	131	PONARO MONFERRATO	457
047	CASTELLAZZO BORNIDA	4.678	132	PONTECURONE	4.300
048	CASTELLETTO D'ERRO	196	133	PONTESTURA	1.757
049	CASTELLETTO D'ORBA	1.833	134	PONTI	783
050	CASTELLETTO MERLI	545	135	PONZANO MONFERRATO	408
051	CASTELLETTO MONFERRATO	1.093	136	PONZONE	1.279
052	CASTELNUOVO BORNIDA	755	137	POZZOL GROPPA	459
053	CASTELNUOVO SCRIVIA	6.061	138	POZZOLO FORMIGARO	4.781
054	CASTELSPINA	432	139	PRASCO	504
055	CAVATORE	292	140	PREDOSA	2.134
056	CELLA MONTE	605	141	QUARGENTO	1.280
057	CERRETO	493	142	QUATTORDIO	2.138
058	CERRETO GRUE	382	143	RICALDONE	705
059	CERRINA MONFERRATO	1.549	144	RIVALTA BORNIDA	1.650
060	CONIOLO	428	145	RIVARONE	346
061	CONZANO	793	147	ROCCA GRIMALDA	1.281
062	COSTA VESCOVATO	444	146	ROCCAFORTE LIGURE	182
063	CREMOLINO	765	148	ROCCETTA LIGURE	313
064	CUCCARO MONFERRATO	458	149	ROSIGNANO MONFERRATO	1.579
065	DENICE	272	150	SALA MONFERRATO	620
066	DERNICE	335	151	SALE	4.736
067	FABBRICA CURONE	1.126	152	SAN CRISTOFORO	613
068	FELIZZANO	2.645	153	SAN GIORGIO MONFERRATO	1.373
069	FRACONALTO	284	154	SAN SALVATORE MONFERRATO	4.905
070	FRANCAVILLA BISIO	403	155	SAN SEBASTIANO CURONE	565
071	FRASCARO	440	156	SANT'AGATA FOSSILI	402
072	FRASSINELLO MONFERRATO	694	157	SARDIGLIANO	556
073	FRASSINETO PO	1.519	158	SAREZZANO	1.099
074	FRESONARA	721	159	SERRALUNGA DI CREA	756
075	FRUGAROLO	1.960	160	SERRAVALLE SCRIVIA	6.264
076	FUBINE	1.674	161	SEZZADIO	1.623
077	GABIANO	1.471	162	SILVANO D'ORBA	1.757
078	GAMALERO	793	163	SOLERO	1.846
079	GARBAGNA	749	164	SOLONGHELLO	305
080	GAVAZZANA	134	165	SPIGNO MONFERRATO	1.728
081	GAVI	4.507	166	SPINETO SCRIVIA	392
082	GIAROLE	731	167	STAZZANO	1.997
083	GREMIASCO	471	168	STREVI	1.689
084	GROGNARDO	340	169	TAGLILOLO MONFERRATO	1.260
085	GRONDONA	517	170	TASSAROLO	514

## ALESSANDRIA

C O M U N I		POPOLAZIONE
CODICE	DENOMINAZIONE	RESIDENTE
171	TERRUGGIA	710
172	TERZO	803
173	TICINETO	1.418
174	TORTONA	29.253
175	TREVILLE	335
176	TRISOBBIO	664
177	VALENZA	22.606
178	VALMACCA	1.229
179	VIGNALE MONFERRATO	1.248
180	VIGNOLE BORBERA	1.833
181	VIGUZZOLO	3.121
182	VILLADEATI	715
183	VILLALVERNIA	965
184	VILLAMIROGLIO	359
185	VILLANOVA MONFERRATO	1.814
186	VILLAROHAGNANO	675
187	VISONE	1.300
188	VOLPEDO	1.319
189	VOLPEGLINO	190
190	VOLTAGGIO	898
TOTALE PROVINCIA		466.102

C O M U N I		POPOLAZIONE
CODICE	DENOMINAZIONE	RESIDENTE

## VALLE D'AOSTA

C O M U N I		POPOLAZIONE RESIDENTE
CODICE	DENOMINAZIONE	
001	ALLEIN	279
002	ANTEY-SAINT-ANDRE'	504
003	AOSTA	37.194
004	ARNAD	1.301
005	ARVIER	749
006	AVISE	304
007	AYAS	1.230
008	AYMAVILLES	1.395
009	BARB	142
010	BIONAZ	277
011	BRISOGNE	506
012	BRUSSON	965
013	CHALLAND-SAINT-ANSELME	713
014	CHALLAND-SAINT-VICTOR	550
015	CHAMBAVE	832
016	CHAMOIS	127
017	CHAMPDEPRAZ	668
018	CHAMPORCHER	455
019	CHARVENSOD	1.780
020	CHATILLON	4.657
021	COGNE	1.486
022	COURMAYEUR	2.704
023	DONNAS	2.460
024	DOUES	414
025	EMARESE	202
026	ETROUBLES	439
027	FENIS	1.371
028	FONTAINEMORE	480
029	GABY	564
030	GIGNOD	862
031	GRESSAN	1.927
032	GRESSONEY-LA-TRINITE'	275
033	GRESSONEY-SAINT-JEAN	733
034	HONE	1.067
035	INTROD	476
036	ISSIME	394
037	ISSOGNE	1.428
038	JOVENCAN	440
039	LA MAGDELEINE	91
040	LA SALLE	1.392
041	LA THUILE	708
042	LILLIANES	450
043	MONTJOVET	1.244
044	MORGEX	1.681
045	NUS	2.056
046	OLLOMONT	145
047	OYACE	199
048	PERLOZ	417
049	POLLEIN	852
052	PONT-SAINT-MARTIN	3.897
050	PONTBOSET	270
051	PONTEY	479
053	PRE'-SAINT-DIDIER	846
054	QUART	2.156
055	RHEMES-NOTRE-DAME	90
056	RHEMES-SAINT-GEORGES	222
057	ROISAN	453
058	SAINTE-CHRISTOPHE	2.340
059	SAINTE-DENIS	376
060	SAINTE-MARCEL	913
061	SAINTE-NICOLAS	261
062	SAINTE-OYEN	165
063	SAINTE-PIERRE	1.797
064	SAINTE-RHENY	474
065	SAINTE-VINCENT	4.675
066	SARRE	3.071
067	TORGNON	483
068	VALGRISENCE	204
069	VALPELLINE	541
070	VALSAVARENCE	204
071	VALTOURNENCE	2.051
072	VERRAYES	1.184
073	VERRES	2.654
074	VILLENEUVE	962
TOTALE PROVINCIA		112.353

## VARESE

COMUNI		POPOLAZIONE
CODICE	DENOMINAZIONE	RESIDENTE
001	AGRA	351
002	ALBIZZATE	5.135
003	ANGERA	5.267
004	ARCISATE	8.802
005	ARSAGO SEPRIO	3.822
006	AZZATE	3.655
007	AZZIO	632
008	BARASSO	1.524
009	BARDELLO	1.268
010	BEDERO VALCUVIA	398
011	BESANO	1.991
012	BESNATE	4.533
013	BESOZZO	7.711
014	BIANDRONNO	2.883
015	BISUSCHIO	3.624
016	BODIO LOMNAGO	1.541
017	BRABBIA	3.208
018	BREGANO	539
019	BRENTA	1.490
020	BREZZO DI BEDERO	829
021	BRINZIO	630
022	BRISSAGO-VALTRAVAGLIA	728
023	BRUNELLO	735
024	BRUSIMPIANO	956
025	BUGUGGIATE	2.779
026	BUSTO ARSIZIO	79.728
027	CADEGLIANO-VICONAGO	1.783
028	CADREZZATE	1.518
029	CAIRATE	7.196
030	CANTELO	3.954
031	CARAVATE	2.201
032	CARDANO AL CAMPO	11.471
033	CARNAGO	4.569
034	CARONNO PERTUSELLA	11.494
035	CARONNO VARESINO	4.207
036	CASALE LITTA	2.104
037	CASALZUIGNO	1.066
038	CASCIAGO	3.206
039	CASORATE SEMPIONE	4.308
040	CASSANO MAGNAGO	19.917
041	CASSANO VALCUVIA	462
042	CASTELLANZA	15.936
043	CASTELLO CABIAGLIO	384
044	CASTELSEPRIO	1.077
045	CASTELVECCANA	1.765
046	CASTIGLIONE OLONA	7.171
047	CASTRONNO	4.520
048	CAVARIA CON PREMEZZO	4.514
049	CAZZAGO BRABBIA	729
050	CISLAGO	7.264
051	CITTIGLIO	3.634
052	CLIVIO	1.710
053	COCQUIO-TREVISAGO	4.707
054	COMABBIO	805
055	COMERIO	2.017
056	CREMENAGA	677
057	CROSIO DELLA VALLE	460
058	CUASSO AL MONTE	2.952
059	CUGLIATE-FABIASCO	2.490
060	CUNARDO	2.135
061	CURIGLIA CON MONTEVIASCO	252
062	CUVEGLIO	2.181
063	CUVIO	1.236
064	DAVERIO	1.912
065	DUMENZA	1.163
066	DUNO	136
067	FAGNANO OLONA	10.488
068	FERNO	5.166
069	FERRERA DI VARESE	533
070	GALLARATE	47.259
071	GALLIATE LOMBARDO	544
072	GAVIRATE	9.119
073	GAZZADA SCHIANNO	4.523
074	GEMONIO	2.232
075	GERENZANO	7.817
076	GERMIGNAGA	3.232
077	GOLASECCA	2.569
078	GORLA MAGGIORE	4.087
079	GORLA MINORE	6.327
080	GORNATE-OLONA	1.578
081	GRANTOLA	790
082	INARZO	659
083	INDUNO OLONA	9.585
084	ISPRA	4.636
085	JERAGO CON ORAGO	4.349

COMUNI		POPOLAZIONE
CODICE	DENOMINAZIONE	RESIDENTE
086	LAVENA PONTE TRESA	5.043
087	LAVENO-ROBBELLO	9.037
088	LEGGIUNO	3.011
089	LONATE CEPPINO	3.393
090	LONATE POZZOLO	10.967
091	LOZZA	944
092	LUINO	15.510
093	LUVINATE	1.196
094	MACCAGNO	2.248
095	MALGESSO	1.005
096	MALNATE	13.438
097	MARCHIROLO	2.312
098	MARNATE	5.576
099	MARZIO	255
100	MASCIAGO PRIMO	164
101	MERCALLO	1.536
102	MESENZANA	963
103	MONTEGRINO VALTRAVAGLIA	989
104	MONVALLE	1.323
105	MORAZZONE	3.867
106	MORNAGO	3.485
107	OGGIONA CON SANTO STEFANO	3.606
108	OLGIATE OLONA	9.331
109	ORIGGIO	5.785
110	ORINO	600
111	OSNATE	484
112	PINO SULLA SPONDA DEL LAGO MAGGIORE	304
113	PORTO CERESIO	2.668
114	PORTO VALTRAVAGLIA	2.479
115	RANCIO VALCUVIA	632
116	RANCO	1.014
117	SALTBIO	2.779
118	SANARATE	14.535
119	SANGIANO	1.233
120	SARONNO	36.732
121	SESTO CALENDE	9.944
122	SOLBIATE ARNO	3.522
123	SOLBIATE OLONA	4.205
124	SOMMA LOMBARDO	16.913
125	SUNIRAGO	5.059
126	TAINO	2.760
127	TERNATE	2.305
128	TRADATE	16.473
129	TRAVEDONA-MONATE	3.327
130	TROZZANO LAGO MAGGIORE	340
131	UBOLDO	8.453
132	VALGAONA	1.382
133	VARESE	90.527
134	VARESE	90.527
135	VEDANO OLONA	6.127
136	VEDDASCA	485
137	VENEZONO INFERIORE	5.152
138	VENEZONO SUPERIORE	5.860
139	VERGIATE	7.627
140	VIGGIU'	4.714
140	VIZZOLA TICINO	452
TOTALE PROVINCIA		788.057

## COMO

C O M U N I			C O M U N I		
CODICE	DENOMINAZIONE	POPOLAZIONE RESIDENTE	CODICE	DENOMINAZIONE	POPOLAZIONE RESIDENTE
001	ABBADIA LARIANA	3.002	086	DERVIO	2.817
002	AIRUNO	2.532	087	DIZZASCO	344
003	ALBAVILLA	5.075	088	DOLZAGO	1.881
004	ALBESE CON CASSANO	3.942	089	DOMASO	1.434
005	ALBIOLO	1.891	090	DONGO	3.482
006	ALSERIO	785	091	DORIO	386
007	ALZATE BRIANZA	3.497	092	DOSSO DEL LIRO	395
008	ANNONE DI BRIANZA	1.479	093	DREZZO	949
009	ANZANO DEL PARCO	1.234	094	ELLO	709
010	APPIANO GENTILE	6.349	095	ERBA	16.286
011	AREGGNO	702	096	ESINO LARIO	819
012	AROSIO	3.662	097	EUPILIO	1.846
013	ASSO	2.751	098	FAGGETO LARIO	1.000
014	BALLABIO	1.981	099	FALOPPIO	3.081
015	BARNI	401	100	FENEGRO'	2.211
016	BARZAGO	1.902	101	FIGINO SERENZA	4.068
017	BARZANO'	4.106	102	FINO MORNASCO	7.603
018	BARZIO	1.306	103	GALBIATE	7.040
019	BELLAGIO	3.189	104	GARBAGNATE MONASTERO	1.674
020	BELLANO	3.603	105	GARLATE	2.263
021	BENE LARIO	305	106	GARZENO	1.479
022	BEREGAZZO CON FIGLIARO	2.081	107	GERA LARIO	943
023	BINAGO	3.360	108	GERMASINO	267
024	BIZZARONE	1.131	109	GIRONICO	1.594
025	BLESSAGNO	220	110	GRANDATE	2.778
026	BLEVIO	1.432	111	GRANDOLA ED UNITI	1.143
027	BOSISIO PARINI	2.708	112	GRAVEDONA	2.792
028	BREGNANO	3.719	113	GRIANTE	767
029	BRENNA	1.474	114	GUANZATE	3.768
030	BRIENNO	403	115	IMBERSAGO	1.618
031	BRIVIO	3.786	116	INTROBIO	1.369
032	BRUNATE	1.734	117	INTROZZO	171
033	BULCIAGO	2.326	118	INVERIGO	7.512
034	BULGAROGROSSO	2.342	119	LAGLIO	947
035	CABIAATE	5.910	120	LAINO	499
036	CADORAGO	5.353	121	LAMBROGO	1.856
037	CAGLIO	397	122	LANZO D'INTELVI	1.457
038	CAGNO	1.403	123	LASNIGO	396
039	CALCO	2.902	124	LECCO	51.377
040	CAMPIONE D'ITALIA	2.183	125	LENNO	1.622
041	CANTU'	36.760	126	LEZZENO	1.980
042	CANZO	4.221	127	LIERNA	1.549
043	CAPIAGO INTIMIANO	4.262	128	LIMIDO COMASCO	1.811
044	CARATE URIO	1.248	129	LIPOMO	5.240
045	CARBONATE	2.151	130	LIVO	233
046	CARIMATE	3.125	131	LOCATE VARESINO	3.215
047	CARLAZZO	2.339	132	LOMAGNA	3.393
048	CARUGO	4.593	133	LOMAZZO	7.248
049	CASARGO	881	134	LONGONE AL SEGRINO	1.157
050	CASASCO D'INTELVI	393	135	LUISAGO	1.920
051	CASATENOVO	10.364	136	LURAGO D'ERBA	4.266
052	CASLINO D'ERBA	1.468	137	LURAGO MARINONE	1.665
053	CASNATE CON BERNATE	3.137	138	LURATE CACCIVIO	9.373
054	CASSAGO BRIANZA	3.596	139	MAGREGGIO	312
055	CASSINA RIZZARDI	1.803	140	MALGRATE	3.914
056	CASSINA VALSASSINA	397	141	HANDELLO DEL LARIO	9.895
057	CASTELLO DI BRIANZA	1.766	142	MARGNO	362
058	CASTELMARTE	910	143	MARIANO COMENSE	18.411
059	CASTELNUOVO BOZZENTE	568	144	MASLIANICO	3.707
060	CASTIGLIONE D'INTELVI	594	145	MENAGGIO	3.157
061	CAVALLASCA	2.368	146	MERATE	13.687
062	CAVARGNA	457	147	MERONE	3.019
063	CERANO D'INTELVI	429	148	MEZZEGRA	979
064	CERENATE	7.516	149	MISSAGLIA	6.574
065	CERNOBBIO	7.728	150	MOGGIO	409
066	CERNUSCO LOMBARDONE	3.214	151	MOLTENO	2.616
067	CESANA BRIANZA	1.965	152	MOLTRASIO	1.988
068	CIRIMIDO	1.737	153	MONGUZZO	1.244
069	CIVATE	3.092	154	MONTANO LUCINO	3.511
070	CIVENNA	708	155	MONTENEZZO	302
071	CLAINO CON OSTENO	613	247	MONTEVECCHIA	1.851
072	COLICO	5.470	156	MONTICELLO BRIANZA	4.005
073	COLLE BRIANZA	1.098	157	MONTORFANO	2.083
074	COLONNO	666	158	MONTETERONE	37
075	COMO	95.571	159	MOZZATE	5.285
076	CONSIGLIO DI RUHO	1.136	160	MUSSO	1.001
077	CORRIDO	658	161	NESSO	1.374
078	CORTENOVA	1.222	162	NIBIONNO	2.969
079	COSTA MASNAGA	4.177	163	NOVEDRATE	2.180
080	CRANDOLA VALSASSINA	250	164	OGGIONO	7.365
081	CREMELLA	1.234	165	OLGIATE COMASCO	9.596
082	CREMENO	810	166	OLGIATE MOLGORA	4.727
083	CREMA	826	167	OLGINATE	6.559
084	CUCCIAGO	2.273	168	OLIVETO LARIO	965
085	CUSINO	274	169	OLTRONA DI SAN NAMETTE	1.626



COMO

C O M U N I		POPOLAZIONE RESIDENTE
CODICE	DENOMINAZIONE	
170	ORSENIGO	1.824
171	OSNAGO	3.768
172	OSSUCCIO	925
173	PADERNO D'ADDA	2.558
174	PAGNONA	549
175	PARE'	1.268
176	PARLASCO	146
177	PASTURO	1.435
178	PEGLIO	207
179	PELLIO INTELVI	731
180	PEREGO	1.184
181	PERLEDO	885
182	PESCATÈ	1.771
183	PIANELLO DEL LARIO	1.081
184	PIGRA	405
185	PLESIO	825
186	POGNANA LARIO	853
187	PONNA	327
188	PONTE LAMBRO	3.489
189	PORLEZZA	3.700
190	PREMANA	2.163
191	PRINALUNA	1.673
192	PROSERPIO	691
193	PUSIANO	1.060
194	RAMONIO VERNA	399
195	REZZAGO	287
196	ROBBIATE	4.219
197	RODERO	967
198	ROGENO	2.205
199	RONAGO	1.311
200	ROVAGNATE	2.008
201	ROVELLASCA	5.393
202	ROVELLO PORRO	5.462
203	SALA COMACINA	609
204	SAN BARTOLOMEO VAL CAVARGNA	1.235
205	SAN FEDELE INTELVI	1.350
206	SAN FERMO DELLA BATTAGLIA	3.485
207	SAN NAZZARO VAL CAVARGNA	543
208	SANT'ABBONDIO	838
209	SANTA MARIA HOE'	1.566
210	SANTA MARIA REZZONICO	1.224
211	SCHIGNANO	934
212	SENNA COMASCO	1.390
213	SIRONE	1.986
214	SIRTORI	1.883
215	SOLBIATE	1.865
216	SORICO	1.209
217	SORMANO	583
218	STAZZONA	633
219	SUEGLIO	232
220	SUELLO	1.327
221	TACENO	409
222	TAVERNERIO	5.032
223	TORNO	1.091
224	TRENENICO	360
225	TREMEZZO	1.288
226	TREZZONE	179
227	TURATE	7.128
228	UGGIATE-TREVANO	3.214
233	VAL REZZO	256
229	VALBRONA	2.054
230	VALGREGHENTINO	2.543
231	VALMADRERA	10.041
232	VALMOREA	2.134
234	VALSOLDA	2.094
235	VARENNA	799
236	VELESO	284
237	VENDROGNO	337
238	VENIANO	1.829
239	VERCANA	676
240	VERDERIO INFERIORE	1.461
241	VERDERIO SUPERIORE	1.305
242	VERTEMATE CON MINOPRIO	3.031
243	VESTRENO	308
244	VIGANO'	1.263
245	VILLA GUARDIA	5.964
246	ZELBIO	209
TOTALE PROVINCIA		775.979

## SONDRIO

C O M U N I		POPOLAZIONE RESIDENTE
CODICE	DENOMINAZIONE	
001	ALBAREDO PER SAN MARCO	473
002	ALBOSAGGIA	3.123
003	ANDALO VALTELLINO	402
004	APRICA	1.516
005	ARDENNO	2.937
006	BEMA	198
007	BERBENNO DI VALTELLINA	4.033
008	BIANZONE	1.308
009	BOBBIO	4.089
010	BUGLIO IN MONTE	2.046
011	CAIOLO	947
012	CAMPODOLCINO	1.224
013	CASPOGGIO	1.543
014	CASTELLO DELL'ACQUA	776
015	CASTIONE ANDEVENNO	1.571
016	CEDRASCO	501
017	CERCINO	521
018	CHIAVENNA	7.696
019	CHIESA IN VALHALENCO	2.836
020	CHIURO	2.410
021	CINO	361
022	CIVO	1.096
023	COLORINA	1.557
024	COSIO VALTELLINO	4.757
025	DAZIO	323
026	DELEBIO	2.655
027	DUBINO	2.841
028	FAEDO VALTELLINO	580
029	FORCOLA	1.037
030	FUSINE	705
031	GEROLA ALTA	364
032	GORDONA	1.621
033	GROSIO	4.781
034	GROSOTTO	1.862
035	ISOLATO	679
036	LANZADA	1.657
037	LIVIGNO	3.396
038	LOVERO	707
039	MANTELLIO	723
040	MAZZO DI VALTELLINA	950
041	MELLO	970
042	MENAROLA	88
043	MESE	1.205
044	MONTAGNA IN VALTELLINA	2.958
045	MORBEGNO	10.124
046	NOVATE MEZZOLA	1.617
047	PEDESINA	59
048	PIANTEDO	1.039
049	PIATEDA	2.329
050	PIURO	1.697
051	POGGIRIDENTI	1.559
052	PONTE IN VALTELLINA	2.329
053	POSTALESIO	579
054	PRATA CAMPORACCIO	2.239
055	RASURA	363
056	ROGOLO	461
057	SANOLACO	2.639
058	SAN GIACOMO FILIPPO	674
059	SERNIO	454
060	SONDALO	5.217
061	SONDRIO	22.747
062	SPRIANA	177
063	TALAMONA	4.057
064	TARTANO	489
065	TEGLIO	5.233
066	TIRANO	8.786
067	TORRE DI SANTA MARIA	1.049
068	TOVO DI SANT'AGATA	496
069	TRAONA	1.725
070	TRESIVIO	1.792
074	VAL MASINO	989
071	VALDIDENTRO	3.517
072	VALDISOTTO	3.023
073	VALFURVA	2.768
075	VERCEIA	1.244
076	VERVIO	335
077	VILLA DI CHIAVENNA	1.245
078	VILLA DI TIRANO	2.935
	TOTALE PROVINCIA	174.009

## MILANO

C O M U N I		POPOLAZIONE
CODICE	DENOMINAZIONE	RESIDENTE
001	ABBADIA CERRETO	297
002	ABBIATEGRASSO	27.043
003	AGRATE BRIANZA	10.114
004	AICURZIO	1.611
005	ALBAIRATE	2.828
006	ALBIATE	4.465
007	ARCONATE	4.402
008	ARCORE	14.373
009	ARESE	15.294
010	ARLUNO	8.547
011	ASSAGO	2.410
012	BAREGGIO	11.826
013	BARLASSINA	5.625
014	BASIANO	2.006
015	FASIGLIO	808
016	BELLINZAGO LOMBARDO	2.557
017	BELLUSCO	5.715
018	BERNAREGGIO	6.018
019	BERNATE TICINO	2.563
020	BERTONICO	1.143
021	BESANA IN BRIANZA	11.822
022	BESATE	1.501
023	BIASSONO	8.621
024	BINASCO	5.711
025	BOFFALORA D'ADDA	849
026	BOFFALORA SOPRA TICINO	3.843
027	BOLLATE	42.298
028	BORGHETTO LODIGIANO	3.494
029	BORGO SAN GIOVANNI	1.149
030	BOVISIO-MASCIAGO	11.089
031	BREMBIO	2.507
032	BRESSO	32.650
033	BRIOSCO	4.850
034	BRUGHERIO	28.712
035	BUBBIANO	660
036	BUCCINASCO	13.628
037	BURAGO DI MOLGORA	3.805
038	BUSCATE	4.180
039	BUSNAGO	3.153
040	BUSSERO	4.481
041	BUSTO GAROLFO	11.202
042	CALVIGNASCO	378
043	CAMAIRAGO	516
044	CAMBIAGO	3.273
045	CAMPARADA	1.096
046	CANEGRATE	11.325
047	CAPONAGO	2.913
048	CARATE BRIANZA	15.169
049	CARNATE	5.876
050	CARPIANO	1.281
051	CARUGATE	9.988
052	CASALETTO LODIGIANO	1.272
053	CASALMAIOCCO	1.261
054	CASALPUSTERLENGO	13.739
055	CASARILE	1.754
056	CASELLE LANDI	1.853
057	CASELLE LURANI	1.020
058	CASOREZZO	3.906
059	CASSANO D'ADDA	15.318
060	CASSINA DE'PECCHI	11.196
061	CASSINETTA DI LUGAGNANO	1.099
062	CASTANO PRIMO	9.451
063	CASTELNUOVO BOCCA D'ADDA	1.711
064	CASTIGLIONE D'ADDA	4.393
065	CASTIRAGA VIDARDO	1.041
066	CAVACURTA	707
067	CAVENAGO D'ADDA	1.853
068	CAVENAGO DI BRIANZA	4.694
069	CERIANO LAGHETTO	4.861
070	CERNUSCO SUL NAVIGLIO	24.962
071	CERRO AL LAMBRO	1.850
072	CERRO MAGGIORE	14.107
073	CERVIGNANO D'ADDA	806
074	CESANO BOSCONI	25.008
075	CESANO MADERNO	31.739
076	CESATE	8.429
077	CINISELLO BALSAMO	80.757
078	CISLIANO	2.596
079	COLOGNO	15.161
080	COGLIATE	6.499
081	COLOGNO MONZESE	52.440
082	COLTURANO	963
083	COMAZZO	932
084	CONCOREZZO	12.330
085	CORBETTA	12.506

C O M U N I		POPOLAZIONE
CODICE	DENOMINAZIONE	RESIDENTE
086	CORNANO	19.247
087	CORNAREDO	15.623
088	CORNATE D'ADDA	7.767
089	CORNEGHIANO LAUDENSE	1.509
090	CORNO GIOVINE	1.248
091	CORNOVECCHIO	264
092	CORREZZANA	1.300
093	COSSICO	42.469
094	CORTE PALASIO	1.108
095	CRESPINATA	1.296
096	CUGGIONO	6.787
097	CUSAGO	1.733
098	CUSANO MILANINO	21.742
099	DAIRAGO	4.052
100	DESIO	33.282
101	DRESANO	2.152
102	FOMBIO	1.503
103	GAGGIANO	6.928
104	GALCAGNANO	331
105	GARBAGNATE MILANESE	23.911
106	GESSATE	3.871
107	GIUSSANO	20.041
108	GORGONZOLA	14.646
109	GRAFFIGNANA	2.351
110	GREZZAGO	1.297
111	GUARDANIGLIO	2.602
112	GUDO VISCONTI	576
113	INVERUNO	7.542
114	INZAGO	8.112
115	LACCHIARELLA	6.021
116	LAINATE	18.801
117	LAZZATE	5.404
118	LEGNANO	49.687
119	LENTATE SUL SEVESO	13.273
120	LESNO	5.157
121	LIMBIATE	32.658
122	LISCATE	1.564
123	LISSONE	30.276
124	LIVRAGA	2.448
125	LOCATE DI TRIULZI	6.586
126	LODI	43.282
127	LODI VECCHIO	5.731
128	MACCASTORNA	102
129	MACHERIO	6.581
130	MAGENTA	23.825
131	MAGNAGO	6.880
132	MAIRAGO	1.044
133	MALBO	3.425
134	MARCALLO CON CASONE	4.890
135	MARUDO	795
136	MASATE	1.640
137	MASSALENGO	2.680
138	MEDA	20.470
139	MEDIGLIA	6.170
140	MELEGNANO	18.495
141	MELETTI	501
142	MELZO	17.996
143	MERLINO	759
144	MESERO	2.730
145	MEZZAGO	2.719
146	MILANO	1.604.773
147	MISINTO	3.424
148	MONTANARO LOMBARDO	1.461
149	MONZA	123.145
150	MORINONDO	1.013
151	MOTTA VISCONTI	5.249
152	MUGGIO'	18.796
153	MULAZZANO	3.168
154	NERVIANO	15.543
155	NOSATE	635
156	NOVA MILANESE	19.707
157	NOVATE MILANESE	20.484
158	NOVIGLIO	1.324
159	OPERA	11.485
160	ORIO LITTA	1.743
161	ORNAGO	2.286
162	OSPEDALETTO LODIGIANO	1.426
163	OSSAGO LODIGIANO	1.010
164	OSSONA	3.325
165	OZZERO	1.283
166	PADERNO DUGNANO	39.129
167	PANTIGLIATE	4.166
168	PARABIAGO	21.711
169	PAULLO	7.851
170	PERO	10.781

## MILANO

C O M U N I		POPOLAZIONE RESIDENTE
CODICE	DENOMINAZIONE	
171	PESCHIERA BORROMEO	13.353
172	PESSANO CON BORNAGO	4.608
173	PIEVE EMANUELE	8.768
174	PIEVE FISSIRAGA	808
175	PIOLTELLO	30.098
176	POGLIANO MILANESE	6.720
177	POZZO D'ADDA	2.328
178	POZZUOLO MARTESANA	5.535
179	PREGNANA MILANESE	5.438
180	RENATE	3.280
181	RESCALDINA	11.474
182	RHO	50.666
183	ROBECCHETTO CON INDUNO	3.722
184	ROBECCO SUL NAVIGLIO	4.567
185	RODANO	2.396
186	RONCELLO	1.476
187	RONCO BRIANTINO	1.816
188	ROSATE	3.242
189	ROZZANO	38.230
190	SALERANO SUL LAMBRO	1.549
191	SAN COLOMBANO AL LAMBRO	7.145
192	SAN DONATO MILANESE	31.962
193	SAN FIORANO	1.525
194	SAN GIORGIO SU LEGNANO	6.053
195	SAN GIULIANO MILANESE	30.163
196	SAN MARTINO IN STRADA	2.720
197	SAN ROCCO AL PORTO	3.110
201	SAN VITTORE OLONA	6.657
202	SAN ZENONE AL LAMBRO	1.697
198	SANT'ANGELO LODIGIANO	11.412
199	SANTO STEFANO LODIGIANO	1.827
200	SANTO STEFANO TICINO	3.002
203	SECUGNAGO	1.588
204	SEDRIANO	8.255
205	SEGRATE	30.507
206	SENAGO	17.556
207	SENNA LODIGIANA	2.107
208	SEREGNO	37.891
209	SESTO SAN GIOVANNI	95.833
210	SETTALA	4.327
211	SETTIMO MILANESE	11.475
212	SEVESO	17.605
213	SOLARO	9.366
214	SOMAGLIA	2.884
215	SORDIO	1.429
216	SOVICO	6.527
217	SULBIATE	2.303
240	TAVAZZANO CON VILLAVESCO	3.464
218	TERRANOVA DEI PASSERINI	671
219	TREZZANO ROSA	1.473
220	TREZZANO SUL NAVIGLIO	17.685
221	TREZZO SULL'ADDA	10.313
222	TRIBIANO	1.019
223	TRIUGGIO	6.525
224	TRUCCAZZANO	3.448
225	TURANO LODIGIANO	1.379
226	TURBIGO	7.239
227	USMATE VELATE	5.944
228	VALERA FRATTA	801
249	VANZAGHELLO	4.508
229	VANZAGO	5.139
230	VAPRIO D'ADDA	6.080
231	VAREDO	12.000
232	VEDANO AL LAMBRO	6.725
233	VEDUGGIO CON COLZANO	3.989
234	VERANO BRIANZA	7.975
235	VERMEZZO	1.502
236	VERNATE	1.979
237	VIGNATE	4.964
248	VILLA CORTESE	5.274
238	VILLANOVA DEL SILLARO	1.015
239	VILLASANTA	10.678
241	VIMERCATE	23.346
242	VIMODRONE	14.243
243	VITTUONE	6.534
244	VIZZOLO PREDABISSI	1.648
245	ZELO BUON PERSICO	3.322
246	ZELO SURRIGONE	406
247	ZIBIDO SAN GIACOMO	3.143
TOTALE PROVINCIA		4.018.108

## BERGAMO

C O M U N I		POPOLAZIONE
CODICE	DENOMINAZIONE	RESIDENTE
001	ADRARA SAN MARTINO	1.544
002	ADRARA SAN ROCCO	649
003	ALBANO SANT'ALESSANDRO	5.129
004	ALBINO	15.161
248	ALGUA	744
005	ALME'	5.196
006	ALMENNO SAN BARTOLOMEO	3.670
007	ALMENNO SAN SALVATORE	5.206
008	ALZANO LOMBARDO	11.880
009	AMBIVERE	1.751
010	ANTEGNATE	2.038
011	ARCENE	3.640
012	ARDESIO	3.641
013	ARZAGO D'ADDA	1.446
014	AVERARA	327
015	AVIATICO	490
016	AZZANO SAN PAOLO	5.393
017	AZZONE	618
018	BAGNATICA	2.395
019	BARBATA	488
020	BARIANO	3.513
021	BARZANA	975
022	BEDULITA	515
023	BERBENNO	2.224
024	BERGAMO	122.142
025	BERZO SAN FERMO	1.009
026	BIANZANO	493
027	BLELLO	104
028	BOLGARE	3.298
029	BOLTIERE	2.927
030	BONATE SOPRA	4.751
031	BONATE SOTTO	5.052
032	BORGO DI TERZO	701
033	BOSSICO	1.109
034	BOTTANUCO	3.565
035	BRACCA	674
036	BRANZI	877
037	BREMBATE	5.897
038	BREMBATE DI SOPRA	5.343
039	BREMBILLA	4.156
040	BRIGNANO GERA D'ADDA	4.441
041	BRUMANO	76
042	BRUSAPORTO	2.359
043	CALCIATE	3.603
044	CALCIO	4.518
045	CALOLZIOCORTE	14.498
046	CALUSCO D'ADDA	7.404
047	CALVENZANO	2.686
048	CAMERATA CORNELLO	533
049	CANONICA D'ADDA	3.498
050	CAPIZZONE	1.014
051	CAPRIATE SAN GERVASIO	6.555
052	CAPRINO BERGAMASCO	2.549
053	CARAVAGGIO	13.830
054	CARENNO	1.283
055	CAROBBIO DEGLI ANGELI	2.655
056	CARONA	479
057	CARVICO	3.578
058	CASAZZA	3.162
059	CASIRATE D'ADDA	2.655
060	CASNIGO	3.448
061	CASSIGLIO	141
063	CASTEL ROZZONE	2.079
062	CASTELLI CALEPIO	7.578
064	CASTIONE DELLA PESOLANA	3.078
065	CASTRO	1.574
066	CAVERNAGO	927
067	CAZZANO SANT'ANDREA	1.084
068	CENATE SOPRA	1.396
069	CENATE SOTTO	1.813
070	CENE	3.202
071	CERETE	1.166
072	CHIGNOLO D'ISOLA	1.948
073	CHIUDUNO	4.442
074	CISANO BERGAMASCO	5.498
075	CISERANO	4.222
076	CIVIDATE AL PIANO	4.644
077	CLUSONE	8.020
078	COLERE	1.106
079	COLOGNO AL SERIO	8.012
080	COLZATE	1.590
081	COMUN NUOVO	2.323
082	CORNA INAGNA	691
249	CORNALBA	295
083	CORTENOVA	1.255

C O M U N I		POPOLAZIONE
CODICE	DENOMINAZIONE	RESIDENTE
084	COSTA DI HEZZATE	1.805
247	COSTA DI SERINA	911
085	COSTA VALLE INAGNA	691
086	COSTA VOLPINO	8.479
087	COVO	2.663
088	CREDARO	1.865
089	CURNO	6.466
090	CUSIO	414
091	DALMINE	16.808
092	DOSSENA	880
093	ENDINE GAIANO	2.789
094	ENTRATICO	1.248
095	ERVE	661
096	FARA GERA D'ADDA	4.914
097	FARA OLIVANA CON SOLA	860
098	FILAGO	2.218
099	FINO DEL MONTE	833
100	FIORANO AL SERIO	2.426
101	FONANELLA	3.367
102	FONTENO	677
103	FOPPOLO	204
104	FORESTO SPARSO	2.285
105	FORNOVO SAN GIOVANNI	2.076
106	FUIPIANO VALLE INAGNA	260
107	GANDELLINO	1.132
108	GANDINO	5.724
109	GANDOSSO	1.004
110	GAVERINA TERRE	888
111	GAZZANICA	5.191
112	GEROSA	449
113	GHISALBA	3.724
114	GORLAGO	3.631
115	GORLE	3.714
116	GORNO	2.013
117	GRASSOBBIO	3.748
118	GROMO	1.324
119	GRONE	749
120	GRUNELLO DEL MONTE	5.490
121	ISOLA DI FONDRA	196
122	ISSO	493
123	LALLIO	2.182
124	LEFFE	5.309
125	LENNA	715
126	LEVATE	2.641
127	LOCATELLO	691
128	LOVERE	6.197
129	LURANO	1.475
130	LUZZANA	568
131	MADONE	2.553
132	MAPELLO	4.549
133	MARTINENGO	7.214
250	MEDOLAGO	1.246
134	MEZZOLDI	337
135	MISANO DI GERA D'ADDA	1.985
136	MOIO DE'CALVI	206
137	MONASTEROLO DEL CASTELLO	784
138	MONTE MARENZO	1.197
139	MONTELO	1.924
140	MORENGO	1.663
141	MORNICO AL SERIO	2.237
142	NOZZANICA	3.210
143	NOZZO	5.306
144	NEMBRO	10.708
145	OLNO AL BRENBO	557
146	OLTRE IL COLLE	1.376
147	OLTRESSENDA ALTA	176
148	ONDA	745
149	ONORE	736
150	ORIO AL SERIO	1.112
151	ORNICA	346
152	OSIO SOPRA	3.183
153	OSIO SOTTO	9.449
154	PAGAZZANO	1.576
155	PALADINA	3.120
156	PALAZZAGO	2.826
157	PALOSCO	4.643
158	PARRE	2.355
159	PARZANICA	567
160	PEDRENGO	3.299
161	PEIA	1.663
162	PIANICO	1.227
163	PIANIO	788
164	PIAZZA BREMBANA	1.049
165	PIAZZATONRE	471
166	PIAZZOLO	129

## BERGAMO

C O M U N I		POPOLAZIONE RESIDENTE
CODICE	DENOMINAZIONE	
167	POGNANO	1.115
168	PONTE NOSSA	2.266
170	PONTE SAN PIETRO	10.595
169	PONTERANICA	6.675
171	PONTIDA	2.680
172	PONTIROLO NUOVO	3.635
173	PRADALUNGA	3.812
174	PREDORE	1.644
175	PRENOLO	1.022
176	PRESEZZO	3.444
177	PUMENENGO	1.445
178	RANICA	5.262
179	RANZANICO	770
180	RIVA DI SOLTÒ	895
182	ROGNO	2.615
183	ROHANO DI LOMBARDIA	14.518
184	RONCOBELLO	504
185	RONCOLA	576
186	ROTA D'INAGNA	810
187	ROVETTA	2.535
188	SAN GIOVANNI BIANCO	4.804
189	SAN PAOLO D'ARGON	2.918
190	SAN PELLEGRINO TERME	5.485
192	SANT'OMOBONO INAGNA	2.782
191	SANTA BRIGIDA	694
193	SARNICO	5.549
194	SCANZOSCIATE	7.515
195	SCHILPARIO	1.441
196	SEDRINA	2.375
197	SELVINO	1.837
198	SERIATE	18.018
199	SERINA	2.030
200	SOLTÒ COLLINA	1.271
251	SOLZA	1.064
201	SONGAVAZZO	548
202	SORISOLE	7.440
203	SOTTO IL MONTE GIOVANNI XXIII	2.350
204	SOVERE	4.614
205	SPINONE AL LAGO	688
206	SPIRANO	3.807
207	STEZZANO	7.556
208	STROZZA	840
209	SUISIO	2.808
210	TALEGGIO	753
211	TAVERNOLA BERGAMASCA	2.328
212	TELGATE	3.299
213	TERNO D'ISOLA	3.213
214	TORRE BOLDONE	7.180
215	TORRE DE'BUSI	1.589
216	TORRE DE'ROVERI	1.419
217	TORRE PALLAVICINA	984
218	TRESCORE BALNEARIO	6.517
219	TREVIGLIO	26.132
220	TREVIÒLO	8.059
221	UBIALE CLANEZZO	1.170
222	URGNANO	7.372
223	VALBONDIONE	1.507
224	VALBREMBO	2.681
225	VALGOGLIO	592
226	VALLEVE	170
227	VALNEGRA	253
228	VALSECCA	483
229	VALTORTA	461
230	VEDESETA	316
231	VERCURAGO	2.854
232	VERDELLINO	5.667
233	VERDELLO	6.069
234	VERTOVA	5.068
235	VIADANICA	886
236	VIGANO SAN MARTINO	936
237	VIGOLO	727
238	VILLA D'ADDA	3.271
239	VILLA D'ALME'	5.697
241	VILLA D'OGNA	1.649
240	VILLA DI SERIO	3.952
242	VILLONGO	5.128
243	VILMINORE DI SCALVE	1.554
244	ZANDOBBIO	2.080
245	ZANICA	5.119
246	ZOGNO	8.531
TOTALE PROVINCIA		896.117

## BRESCIA

C O M U N I		POPOLAZIONE
CODICE	DENOMINAZIONE	RESIDENTE
001	ACQUAFREDDA	1.173
002	ADRO	5.809
003	AGNOSINE	1.691
004	ALFIANELLO	2.166
005	ANFO	480
006	ANGOLO TERME	2.525
007	ARTOGNE	2.823
008	AZZANO NELLA	1.463
009	BAGNOLO NELLA	10.738
010	BAGOLINO	4.209
011	BARBARIGA	1.894
012	BARGHE	903
013	BASSANO BRESCIANO	1.447
014	BEDIZZOLE	7.289
015	BERLINGO	1.595
016	BERZO DEMO	1.909
017	BERZO INFERIORE	1.770
018	BIENNO	3.468
019	BIONE	1.245
020	BORGIO SAN GIACOMO	4.276
021	BORGOSATOLLO	6.813
022	BORNO	2.754
023	BOTTICINO	8.954
024	BOVEGNO	2.474
025	BOVEZZO	6.106
026	BRANDICO	841
027	BRAONE	591
028	BRENO	5.792
029	BRESCIA	206.661
030	BRIONE	412
031	CAINO	1.417
032	CALCINATO	8.606
033	CALVAGESE DELLA RIVIERA	1.866
034	CALVISANO	6.508
035	CAPO DI PONTE	2.378
036	CAPOVALLE	603
037	CAPRIANO DEL COLLE	2.838
038	CAPRIOLO	7.182
039	CARPENEDOLO	8.996
040	CASTEGNATO	4.381
042	CASTEL NELLA	4.512
041	CASTELCOVATI	4.456
043	CASTENEDOLO	8.232
044	CASTO	1.597
045	CASTREZZATO	4.395
046	CAZZAGO SAN MARTINO	8.193
047	CEDEGOLO	1.496
048	CELLATICA	3.778
049	CERVENO	598
050	CETO	1.608
051	CEVO	1.259
052	CHIARI	16.476
053	CIGOLE	1.430
054	CIMBERGO	666
055	CIVIDATE CANUNO	2.534
056	COCCAGLIO	6.028
057	COLLEBEATO	3.605
058	COLLIO	2.411
059	COLOGNE	5.094
060	COMIZZANO-CIZZAGO	2.057
061	CONCESIO	12.182
062	CORTE FRANCA	4.683
063	CORTENO GOLGI	2.185
064	CORZANO	933
065	DARFO BOARIO TERME	12.926
066	DELLO	3.714
067	DESENZANO DEL GARDA	20.020
068	EDOLO	4.485
069	ERBUSCO	5.882
070	ESINE	4.112
071	PIESSE	1.794
072	FLERO	5.932
073	GAMBARA	4.206
074	GARDONE RIVIERA	2.463
075	GARDONE VAL TROMPIA	11.787
076	GARGNANO	3.304
077	GAVARDO	8.683
078	GHEDI	12.750
079	GIANICO	1.638
080	GOTTOLENGO	4.347
081	GUSSAGO	11.508
082	IDRO	1.415
083	INCUDINE	487
084	IRMA	173
085	ISEO	7.797

C O M U N I		POPOLAZIONE
CODICE	DENOMINAZIONE	RESIDENTE
086	ISOBELLA	3.015
087	LAVENONE	695
088	LENO	10.537
089	LIMONE SUL GARDA	989
090	LODRINO	1.318
091	LOGRATO	2.630
092	LONATO	10.622
093	LONGHENA	516
094	LOSINE	598
095	LOZIO	608
096	LUNEGGANO	23.868
097	MACLODIO	868
098	MAGASA	344
099	MAIRANO	1.991
100	MALGHO	2.137
101	MALONNO	3.389
102	MANERBA DEL GARDA	2.732
103	MANERBIO	11.961
104	MARCHENO	3.765
105	MARSENTINO	728
106	MARONE	3.130
107	MAZZANO	6.910
108	MILZANO	1.310
109	MONIGA DEL GARDA	1.219
110	MONNO	619
111	MONTE ISOLA	1.868
112	MONTICELLI BRUSATI	2.335
113	MONTICHIARI	15.339
114	MONTIRONE	2.617
115	MURA	737
116	MUSCOLINE	1.299
117	NAVE	9.413
118	NIARDO	1.487
119	NUVOLENTO	2.892
120	NUVOLERA	2.617
121	ODOLO	1.948
122	OFFLAGA	2.860
123	OME	2.481
124	OMO SAN PIETRO	895
125	ORZINUOVI	10.071
126	ORZIVECCHI	2.073
127	OSPITALETTO	8.621
128	OSSINO	1.315
129	PADENGHE SUL GARDA	2.418
130	PADERNO FRANCIACORTA	2.548
131	PAISCO LOVENO	537
132	PAITONE	1.381
133	PALAZZOLO SULL'OGGIO	16.766
134	PARATICO	2.933
135	PASPARDO	827
136	PASSIRANO	4.870
137	PAVONE DEL NELLA	2.402
139	PERTICA ALTA	706
140	PERTICA BASSA	815
141	PEZZAZE	1.595
142	PIAN CANUNO	3.318
206	PIANCOGNO	3.418
143	PISOGNE	7.719
144	POLAVENO	1.744
145	POLPENAZZE DEL GARDA	1.379
146	PONPIANO	3.018
147	PONCARALE	3.019
148	PONTE DI LEGNO	2.112
149	PONTEVICO	6.327
150	PONTOGLIO	5.731
151	POZZOLENGO	2.423
152	PRALBOINO	2.551
153	PRESEGLIE	1.342
154	PRESTINE	484
155	PREVALLE	4.014
156	PROVAGLIO D'ISEO	4.790
157	PROVAGLIO VAL SABBIA	824
158	PUEGNAGO SUL GARDA	1.729
159	QUINZANO D'OGGIO	5.663
160	RENEDELLO	2.759
161	REZZATO	10.644
162	ROCCAFRANCA	2.988
163	RODENGO-SAIANO	4.533
164	ROE' VOLCIANO	3.560
165	RONCADELLE	5.443
166	ROVATO	13.082
167	RUDIANO	3.993
168	SABBIO CHIESE	2.733
169	SALE MARASINO	2.924
170	SALO'	10.169

## BRESCIA

C O M U N I		POPOLAZIONE RESIDENTE
CODICE	DENOMINAZIONE	
171	SAN FELICE DEL BENACO	2.289
172	SAN GERVASIO BRESCIANO	1.292
138	SAN PAOLO	3.223
173	SAN ZENO NAVIGLIO	3.118
174	SAREZZO	10.822
175	SAVIORE DELL'ADAMELLO	1.572
176	SELLERO	1.561
177	SENIGA	1.682
178	SERLE	2.824
179	SIRMIONE	4.511
180	SOIANO DEL LAGO	731
181	SONICO	1.383
182	SULZANO	1.282
183	TAVERNOLE SUL MELLA	1.341
184	TENU'	1.116
185	TIGNALE	1.246
186	TORBOLE CASAGLIA	3.595
187	TOSCOLANO-MADERNO	6.754
188	TRAVAGLIATO	8.908
189	TRENOSINE	1.884
190	TRENZANO	4.036
191	TREVISO BRESCIANO	583
192	URAGO D'OGGIO	2.856
193	VALLIO TERME	943
194	VALVESTINO	498
195	VEROLANUOVA	7.210
196	VEROLAVECCHIA	3.545
197	VESTONE	4.018
198	VEZZA D'OGGIO	1.426
199	VILLA CARCINA	9.684
200	VILLACHIARA	1.177
201	VILLANUOVA SUL CLISI	4.349
202	VIONE	1.002
203	VISANO	1.477
204	VOBARNO	7.579
205	ZONE	1.101
TOTALE PROVINCIA		1.017.093



## PAVIA

C O M U N I		POPOLAZIONE
CODICE	DENOMINAZIONE	RESIDENTE
001	ALAGNA	742
002	ALBAREDO ARNABOLDI	229
003	ALBONESE	518
004	ALBUZZANO	1.938
005	ARENA PO	1.612
006	BADIA PAVESE	461
007	BAGNARIA	675
008	BARBIANELLO	862
009	BASCAPE'	1.312
010	BASTIDA DE'DOSSI	193
011	BASTIDA PANCARANA	1.061
012	BATTUDA	351
013	BELGIOIOSO	5.347
014	BEREGUARDO	2.180
015	BORGARELLO	855
016	BORGO PRIOLO	1.450
018	BORGO SAN SIRO	916
017	BORGORATTO NORMATO	544
019	BORNASCO	826
020	BOSNASCO	606
021	BRALLO DI PREGOLA	1.398
022	BREME	1.184
023	BRESSANA BOTTARONE	3.205
024	BRONI	10.726
025	CALVIGNANO	152
026	CAMPOSPINOSO	668
027	CANDIA LOMELLINA	1.816
028	CANEVINO	149
029	CANNETO PAVESE	1.478
030	CARBONARA AL TICINO	1.358
031	CASANOVA LONATI	376
032	CASATISMA	849
033	CASEI GEROLA	2.713
034	CASORATE PRIMO	5.496
035	CASSOLNOVO	5.706
036	CASTANA	811
037	CASTEGGIO	7.417
038	CASTELLETTO DI BRANDUZZO	1.039
039	CASTELLO D'AGOGNA	806
040	CASTELNOVETTO	743
041	CAVA MANARA	4.106
042	CECIMA	366
043	CERANOVA	443
044	CERETTO LOMELLINA	270
045	CERGNAGO	749
046	CERTOSA DI PAVIA	2.897
047	CERVESINA	1.344
048	CHIGNOLO PO	3.018
049	CIGOGNOLA	1.429
050	CILAVEGNA	4.211
051	CODEVILLA	1.160
052	CONFIENZA	1.810
053	COPIANO	1.525
054	CORANA	980
055	CORNALE	833
056	CORTEOLONA	1.770
057	CORVINO SAN QUIRICO	1.261
058	COSTA DE'NOBILI	441
059	COZZO	503
060	CURA CARPIGHANO	1.125
061	DORNO	4.142
062	FERRERA ERBOGNONE	1.241
063	FILIGHERA	791
064	FORTUNAGO	522
065	FRASCAROLO	1.335
066	GALLIAVOLA	232
067	GAMBARANA	359
068	GAMBOLO'	7.421
069	GARLASCO	10.173
070	GENZONE	441
071	GERENZAGO	718
072	GIUSSAGO	3.244
073	GODIASCO	2.356
074	GOLFERENZO	279
075	GRAVELLONA LOMELLINA	2.011
076	GROPELLO CAIROLI	3.877
077	INVERNO E MONTELEONE	1.066
078	LANDRIANO	3.521
079	LANGOSCO	578
080	LARDIRAGO	1.013
081	LINAROLO	2.079
082	LIRIO	202
083	LOMELLO	2.556
084	LUNGAVILLA	2.211
085	MAGHERNO	1.294

C O M U N I		POPOLAZIONE
CODICE	DENOMINAZIONE	RESIDENTE
086	MARCIGNAGO	1.548
087	MARZANO	839
088	MEDE	7.415
089	MENCONICO	700
090	MEZZANA BIGLI	1.442
091	MEZZANA RABATTONI	586
092	MEZZANINO	1.441
093	MIRADOLE TERRE	3.017
094	MONTALTO PAVESE	1.125
095	MONTEBELLO DELLA BATTAGLIA	1.654
096	MONTECALVO VERSIGGIA	669
097	MONTESCANO	376
098	MONTESGALE	411
099	MONTICELLI PAVESE	696
100	MONTU' BECCARIA	1.994
101	MORNICO LOSANA	831
102	MORTARA	14.752
103	MICORVO	432
104	OLEVANO DI LOMELLINA	818
105	OLIVA GESSI	227
106	OTTOBIANO	1.190
107	PALESTRO	2.181
108	PANCARANA	363
109	PARONA	1.325
110	PAVIA	85.029
111	PIETRA DE'GIORGI	1.005
112	PIEVE ALBIGNOLA	972
113	PIEVE DEL CAIRO	2.497
114	PIEVE PORTO MORONE	2.771
115	PINAROLO PO	1.603
116	PIZZALE	853
117	PONTE NIZZA	896
118	PORTALBERA	1.100
119	REA	613
120	REDAVALLE	1.086
121	RETOBIDO	1.188
122	RIVANAZZANO	3.821
123	ROBBIO	7.102
124	ROBECCO PAVESE	691
125	ROCCA DE'GIORGI	229
126	ROCCA SUSELLA	262
127	ROGNANO	134
128	ROMAGNESE	1.264
129	RONCARO	202
130	ROSASCO	934
131	ROVESCALA	1.160
132	RUINO	965
133	SAN CIPRIANO PO	430
134	SAN DAMIANO AL COLLE	918
135	SAN GENESIO ED UNITI	2.295
136	SAN GIORGIO DI LOMELLINA	1.482
137	SAN MARTINO SICCOMARIO	4.609
145	SAN ZENONE AL PO	564
138	SANNAZZARO DE'BURGONDI	5.971
141	SANT'ALESSIO CON VIALONE	298
144	SANT'ANGELO LOMELLINA	663
139	SANTA CRISTINA E BISSONE	2.106
140	SANTA GIULETTA	1.934
142	SANTA MARGHERITA DI STAFFORA	880
143	SANTA MARIA DELLA VERSA	2.747
146	SANTIRANA LOMELLINA	2.092
147	SCALDASOLE	887
148	SELIANA	336
149	SILVANO PIETRA	716
150	SILVANO	3.294
151	SONHO	930
152	SPESSA	389
153	STRABELLA	11.830
154	SUARDI	709
155	TORRAZZA COSTE	1.363
156	TORRE BERETTI E CASTELLARO	675
157	TORRE D'ARESE	420
159	TORRE D'ISOLA	1.220
158	TORRE DE'NEGRI	351
160	TORREVECCHIA PIA	1.478
161	TORRICELLA VERZATE	768
162	TRAVACO' SICCOMARIO	2.647
163	TRIVOLZIO	1.037
164	TROHELLO	3.040
165	TROVO	555
166	VAL DI NIZZA	876
167	VALEGGIO	315
168	VALLE LOMELLINA	2.472
169	VALLE SALIMBENE	1.140
170	VALVERDE	466

## PAVIA

C O M U N I		POPOLAZIONE RESIDENTE
CODICE	DENOMINAZIONE	
171	VARZI	4.112
172	VELEZZO LONELLINA	132
173	VELEZZO BELLINI	1.217
174	VERRETTO	316
175	VERRUA PO	1.420
176	VIDIGULFO	3.026
177	VIGEVANO	65.179
178	VILLA BISCOSSI	94
179	VILLANOVA D'ARDENGHI	729
180	VILLANTERIO	2.291
181	VISTARINO	970
182	VOGHERA	42.672
183	VOLPARA	177
184	ZAVATTARELLO	1.418
185	ZECCONE	805
186	ZENE	1.276
187	ZENEVREDO	389
188	ZERBO	498
189	ZERBOLO'	1.240
190	ZINASCO	2.951
TOTALE PROVINCIA		512.895

## CREMONA

C O M U N I		POPOLAZIONE
CODICE	DENOMINAZIONE	RESIDENTE
001	ACQUANEGRA CREMONESE	1.230
002	AGNADELLO	2.189
003	ANNICCO	2.190
004	AZZANELLO	820
005	BAGNOLO CREMASCO	3.981
006	BONEMERSE	729
007	BORDOLANO	596
008	CA' D'ANDREA	729
009	CALVATONE	1.304
010	CANISANO	1.178
011	CAMPAGNOLA CREMASCA	402
012	CAPERGNANICA	1.546
013	CAPELLA CANTONE	562
014	CAPELLA DE'PICENARDI	630
015	CAPRALBA	1.514
016	CASALBUTTANO ED UNITI	4.359
017	CASALE CREMASCO-VIDOLASCO	1.104
018	CASALETTO CEREDANO	940
019	CASALETTO DI SOPRA	369
020	CASALETTO VAPRIO	920
021	CASALMAGGIORE	13.204
022	CASALMORANO	1.706
024	CASTEL GABBIANO	314
023	CASTELDIDONE	646
025	CASTELLEONE	8.458
026	CASTELVERDE	3.507
027	CASTELVISCONTI	484
028	CELLA DATI	751
029	CHIEVE	1.068
030	CICOGNOLO	810
031	CINGIA DE'BOTTI	1.391
032	CORTE DE'CORTESI CON CIGNONE	1.155
033	CORTE DE'FRATI	1.474
034	CREDERA RUBBIANO	1.562
035	CREMA	34.750
036	CREMONA	80.929
037	CREMOSANO	998
038	CROTTA D'ADDA	749
039	CUMIGNANO SUL NAVIGLIO	467
040	DEROVERE	462
041	DOVERA	2.916
042	DRIZZONA	624
043	FIESCO	803
044	FORNIGARA	1.090
045	GABBIONETA-BINANUOVA	1.081
046	GADESCO-PIEVE DELMONA	1.455
047	GENIVOLTA	1.303
048	GERRE DE'CAPRIOLI	656
049	GOMBITO	642
050	GRONTARDO	1.377
051	GRUMELLO CREMONESE ED UNITI	2.063
052	GUSSOLA	2.797
053	ISOLA DOVARESE	1.412
054	IZANO	1.406
055	MADIGNANO	1.895
056	MALAGNINO	874
057	MARTIGNANA DI PO	1.121
058	MONTE CREMASCO	1.209
059	MONTODINE	2.019
060	MOSCAZZANO	694
061	MOTTA BALUFFI	1.111
062	OFFANENGO	4.809
063	OLMENETA	845
064	OSTIANO	3.137
065	PADERNO PONCHIELLI	1.801
066	PALAZZO PIGNANO	2.360
067	PANDINO	6.161
068	PERSICO DOSIMO	2.217
069	PESCAROLO ED UNITI	1.485
070	PESSINA CREMONESE	913
071	PIADENA	3.816
072	PIANENGO	1.625
073	PIERANICA	709
074	PIEVE D'OLMI	1.178
075	PIEVE SAN GIACOMO	1.358
076	PIZZIGHETTONE	7.138
077	POZZAGLIO ED UNITI	1.172
078	QUINTANO	458
079	RICENGO	753
080	RIPALTA ARPINA	857
081	RIPALTA CREMASCA	2.647
082	RIPALTA GUERINA	329
083	RIVAROLO DEL RE ED UNITI	2.050
084	RIVOLTA D'ADDA	7.101
085	ROBECCO D'OGGIO	2.272

C O M U N I		POPOLAZIONE
CODICE	DENOMINAZIONE	RESIDENTE
086	ROMANENGO	2.150
087	SALVIROLA	848
088	SAN BASSANO	2.121
089	SAN DANIELE PO	1.660
090	SAN GIOVANNI IN CROCE	1.611
091	SAN MARTINO DEL LAGO	576
092	SCANDOLARA BAVARA	1.724
093	SCANDOLARA RIPA D'OGGIO	651
094	SERGNANO	2.584
095	SESTO ED UNITI	2.485
096	SOLAROLO RAINERIO	1.037
097	SONCINO	7.293
098	SOMESINA	9.518
099	SOSPIRO	3.227
100	SPINADESCO	1.277
101	SPINEDA	697
102	SPINO D'ADDA	4.711
103	STAGNO LOMBARDO	1.483
104	TICENGO	435
105	TORLINO VIMERCATI	301
106	TORNATA	530
107	TORRE DE'PICENARDI	2.040
108	TORRICELLA DEL PIZZO	838
109	TRESCORE CREMASCO	2.136
110	TRIGOLO	1.671
111	VAIANO CREMASCO	2.928
112	VAILATE	3.217
113	VESCOVATO	3.275
114	VOLONGO	763
115	VOLTIDO	533
TOTALE PROVINCIA		332.236

## MANTOVA

C O M U N I		POPOLAZIONE
CODICE	DENOMINAZIONE	RESIDENTE
001	ACQUANEGRA SUL CHIESE	3.116
002	ASOLA	8.672
003	BAGNOLO SAN VITO	5.304
004	BIGARELLO	1.788
005	BORGOFORTE	3.370
006	BORGOFRANCO SUL PO	1.156
007	BOZZOLO	4.415
008	CANNETO SULL'OGLIO	4.819
009	CARBONARA DI PO	1.436
010	CASALMORO	1.724
011	CASALOLDO	1.878
012	CASALROMANO	1.229
014	CASTEL D'ARIO	3.990
015	CASTEL GOFFREDO	7.892
013	CASTELBELFORTE	2.478
016	CASTELLUCCHIO	5.151
017	CASTIGLIONE DELLE STIVIERE	15.425
018	CAVRIANA	3.483
019	CERESARA	2.532
020	COMMESSAGGIO	1.239
021	CURTATONE	9.293
022	DOSOLO	3.378
023	FELONICA	2.016
024	GAZOLDO DEGLI IPPOLITI	2.307
025	GAZZUOLO	2.825
026	GOITO	9.122
027	GONZAGA	7.287
028	GUIDIZZOLO	4.680
029	MAGNACAVALLO	2.015
030	MANTOVA	60.866
031	MARCARIA	7.522
032	MARIANA MANTOVANA	613
033	MARMIROLO	7.181
034	MEDOLE	3.240
035	MOGLIA	5.473
036	MONZAMBANO	3.615
037	MOTTEGGIANA	2.013
038	OSTIGLIA	7.771
039	PEGOGNAGA	6.627
040	PIEVE DI CORIANO	881
041	PIUBEGA	1.729
042	POGGIO RUSCO	6.285
043	POMPONESCO	1.594
044	PONTI SUL MINCIO	1.694
045	PORTO MANTOVANO	9.829
046	QUINGENTOLE	1.387
047	QUISTELLO	6.442
048	REDONDESCO	1.571
049	REVERE	2.889
050	RIVAROLO MANTOVANO	2.899
051	RODIGO	5.106
052	RONCOFERRARO	6.777
053	ROVERBELLA	7.770
054	SABBIONETA	4.870
055	SAN BENEDETTO PO	8.148
056	SAN GIACOMO DELLE SEGNALE	2.029
057	SAN GIORGIO DI MANTOVA	5.175
058	SAN GIOVANNI DEL DOSSO	1.361
059	SAN MARTINO DALL'ARGINE	2.069
060	SCHIVENOGLIA	1.452
061	SERMIDE	7.338
062	SERRAVALLE A PO	1.873
063	SOLPERINO	1.934
064	SUSTINENTE	2.469
065	SUZZARA	18.756
066	VIADANA	15.983
067	VILLA POMA	2.167
068	VILLIMPENTA	2.364
069	VIRGILIO	7.574
070	VOLTA MANTOVANA	5.802
TOTALE PROVINCIA		377.158

## BOLZANO-BOZEN

C O M U N I		POPOLAZIONE
CODICE	DENOMINAZIONE	RESIDENTE
001	ALDINO - ALDEIN	1.516
002	ANDRIANO - ANDRIAN	644
003	ANTERIVO - ALTREI	400
004	APPIANO SULLA STRADA DEL VINO APPAN AN DER WEINSTRASSE	10.112
005	AVELENGO - HAFLING	593
006	BADIA - ABTEI	2.575
007	BARBIANO - BARBIAN	1.381
008	BOLZANO - BOZEN	105.180
009	BRAIES - PRAGS	644
010	BRENNERO - BRENNER	2.443
011	BRESSANONE - ERIXEN	16.101
012	BRONZOLO - BRANZOLL	1.595
013	BRUNICO - BRUNECK	11.556
014	CAINES - KUENS	272
015	CALDARO SULLA STRADA DEL VINO KALTERN AN DER WEINSTRASSE	5.727
016	CAMPO DI TRENIS - FREIENFELD	2.309
017	CAMPO TURES - SAND IN TAUPERS	4.247
018	CASTELBELLO-CIARDES KASTELBELL-TSCHARS	2.305
019	CASTELROTTO - KASTELRUTH	5.399
020	CERMES - TSCHERMS	1.025
021	CHIENES - KIENS	2.410
022	CHIUSA - KLAUSEN	4.098
023	CORNEDO ALL'ISARCO - KARNEID	2.648
024	CORTACCIA SULLA STRADA DEL VINO KURTATSCH AN DER WEINSTRASSE	1.751
025	CORTINA SULLA STRADA DEL VINO KURTINIG AN DER WEINSTRASSE	477
026	CORVARA IN BADIA - CORVARA	1.183
027	CURON VENOSTA - GRAUN IN VINSCHGAW	2.361
028	DOBBIACO - TOBLACH	2.845
029	EGNA - NEUMARKT	3.742
030	FALZES - PFALZEN	1.756
031	FIE' ALLO SCILLIAR VÖLS AM SCHLERN	2.520
032	FORTEZZA - FRANZENSPESTE	1.130
033	FUNES - VILLNÖSS	2.242
034	GAIS - GAIS	2.281
035	GARGAZZONE - GARGAZON	1.038
036	GLORENZA - GLURNS	716
117	LA VALLE - WENGEN	1.143
037	LACES - LATSCH	3.862
038	LAGUNDO - ALGUND	3.631
039	LAION - LAJEN	1.861
040	LAIVES - LEIPEERS	12.577
041	LANA - LANA	7.706
042	LASA - LAAS	3.460
043	LAUREGNO - LAUREIN	384
044	LUSON - LÜSEN	1.366
045	MAGRE' SULLA STRADA DEL VINO MARGREID AN DER WEINSTRASSE	977
046	MALLES VENOSTA - MALS IN VINSCHGAW	4.569
047	MAREBBE - ENNEBERG	2.413
048	MARLENGO - MARLING	2.013
049	MARTELLO - MARTELL	902
050	MELTINA - MÖLTEN	1.144
051	MERANO - MERAN	33.711
052	MONGUELFO - WELSBERG	2.242
053	MONTAGNA - MONTAN	1.336
054	MOSO IN PASSIRIA MOOS IN PASSEIER	2.203
055	NALLES - NALS	1.287
056	NATURNO - NATURNS	4.027
057	NAZ SCIAVES - NATZ-SCHABS	1.610
058	NOVA LEVANTE - WELSHNOFEN	1.648
059	NOVA PONENTE - DEUTSCHNOFEN	3.056
060	ORA - AUER	2.444
061	ORTISEI - ST. ULRICH IN GRÖDEN	4.106
062	PARCINES - PARTSCHINS	2.699
063	PERCA - PERCHA	1.083
064	PLAUS - PLAUS	353
065	PONTE GARDENA - WAIDBRUCK	212
066	POSTAL - BURGSTALL	1.164
067	PRATO ALLO STELVIO PRAD AN STIIFSERJOCH	2.808
068	PREDOI - PRETTAU	707
069	PROVES - PROVEIS	321
070	RACINES - RATSCHINGS	3.429
071	RASUN ANTERSELVA - RASEN ANTHOLZ	2.434
072	RENON - RITTEN	5.391
073	RIFIANO - RIFFIAN ..	1.022
074	RIO DI PUSTERIA - MÜHLBACH	2.239
075	RODENGO - RODENECK	925

C O M U N I		POPOLAZIONE
CODICE	DENOMINAZIONE	RESIDENTE
076	SALORNO - SALURN	2.549
077	SAN CANDIDO - INNICHEN	2.999
079	SAN GENESIO ATESINO - JENESIEN	2.162
080	SAN LEONARDO IN PASSIRIA ST. LEONHARD IN PASSEIER	3.038
081	SAN LORENZO DI SEBATO ST. LORENZEN	2.950
082	SAN MARTINO IN BADIA ST. MARTIN IN THURN	1.427
083	SAN MARTINO IN PASSIRIA ST. MARTIN IN PASSEIER	2.681
084	SAN PANCRAZIO ST. PANKRAZ IN ULTEN	1.786
085	SANTA CRISTINA VALGARDENA ST. CHRISTINA IN GRÖDEN	1.567
086	SARENTINO - SARNTAL	6.023
087	SCENA - SCHENNA	2.518
088	SELVA DEI MOLINI - MÜHLWALD	1.455
089	SELVA DI VAL GARDENA WOLKENSTEIN IN GRÖDEN	2.294
118	SENALÉ-S.FELICE UNSERE LIEBE FRAU IM WALDE-ST.FELI	715
091	SENALES - SCHNALS	1.327
092	SESTO - SEXTEN	1.783
093	SILANDRO - SCHLANDERS	4.825
094	SLUDERNO - SCHLUDERNS	1.633
095	STELVIO - STILFS	1.405
096	TERENTO - TERENTEN	1.324
097	TERLANO - TERLAN	3.012
098	TERRENO SULLA STRADA DEL VINO TRAMIN AN DER WEINSTRASSE	2.935
099	TESINO - TISENS	1.687
100	TIRES - TIERS	823
101	TIROLO - TIROL	2.080
102	TRODNA - TRUDEN	938
103	TURRE - TAUFERS IN MÜNSTERAL	955
104	ULTINO - ULTEN	3.036
105	VADENA - PFATTEN	560
107	VAL DI VIZZE - PFITSCH	2.325
106	VALDAORA - OLANG	2.300
108	VALLE AURINA - AHRNTAL	4.934
109	VALLE DI CASIES - GSIES	1.932
110	VANDOIES - VINTL	2.849
111	VARNA - VAHRN	3.102
116	VELTURNO - FELDTHURNS	2.042
112	VERANO - VORAN	694
113	VILLABASSA - NIEDERDORF	1.242
114	VILLANDRO - VILLANDERS	1.683
115	VIPITENO - STERZING	5.291
TOTALE PROVINCIA		430.568

## TRENTO

C O M U N I		POPOLAZIONE RESIDENTE
CODICE	DENOMINAZIONE	
001	ALA	6.682
002	ALBIANO	1.385
003	ALDENO	2.265
004	AMBLAR	197
005	ANDALO	935
006	ARCC	11.737
007	AVIO	3.634
009	BASELGA DI PINE'	3.981
011	BEDOLLO	1.537
012	BERSONE	307
013	BESANELLO	1.482
014	BEZZECA	568
015	BIENO	413
016	BLEGGIO INFERIORE	968
017	BLEGGIO SUPERIORE	1.418
018	BOCENAGO	300
019	BOLBENO	307
020	BONDO	603
021	BONDONE	677
022	BORGO VALSUGANA	5.241
023	BOSENTINO	577
024	BREGUZZO	538
025	BRENTONICO	3.161
026	BRESINO	353
027	BREZ	800
028	BRIONE	170
029	CADERZONE	532
030	CAGNO'	380
031	CALAVINO	1.085
032	CALCERANICA AL LAGO	999
033	CALDES	1.060
034	CALDONAZZO	2.264
035	CALLIANO	1.019
036	CAMPITELLO DI PASSA	653
037	CAMPODENNO	1.386
038	CANAL SAN BOVO	2.037
039	CANAZEI	1.608
040	CAPRIANA	557
041	CARANO	791
042	CARISOLO	758
043	CARZANO	370
045	CASTEL CONDINO	301
046	CASTELFONDO	718
048	CASTELLO TESINO	1.710
047	CASTELLO-MOLINA DI FIEFME	2.042
049	CASTELNUOVO	864
050	CAVALESE	3.577
051	CAVARENO	842
052	CAVEDAGO	495
053	CAVEDINE	2.385
054	CAVIZZANA	212
055	CEMBRA	1.401
056	CENTA SAN NICOLO'	453
057	CIMEGO	412
058	CIMONE	559
059	CINTE TESINO	508
060	CIS	341
061	CIVEZZANO	2.671
062	CLES	5.700
063	CLOZ	731
064	COMMEZZADURA	875
065	CONCEI	759
066	CONDINO	1.391
067	COREDO	1.299
068	CROVIANA	450
069	CUNEVO	543
070	DAIANO	581
071	DAMBEL	468
072	DAONE	629
073	DARE'	222
074	DENNO	1.079
075	DIMARO	995
076	DON	205
077	DORSINO	463
078	DRENA	387
079	DEO	2.913
080	FAEDO	443
081	FAI DELLA PAGANELLA	854
082	FAVER	830
083	FLAVE'	1.019
084	FIERA DI PRIMIERO	578
085	FIEROZZO	438
086	FLAVON	509
087	FOLGARIA	3.101
088	FONDO	1.480

C O M U N I		POPOLAZIONE RESIDENTE
CODICE	DENOMINAZIONE	
089	FORNACE	900
090	FRASSILONGO	462
091	GARNIGA	377
092	GIOVO	2.220
093	GIUSTINO	539
094	GRAUNO	158
095	GRIGNO	2.488
096	GRUMES	452
097	INER	1.151
098	ISERA	2.148
099	IVANO-FRACENA	255
100	LARDARO	178
101	LASINO	894
102	LAVARONE	1.151
103	LAVIS	6.309
104	LEVICO TERME	5.569
105	LISIGNAGO	478
106	LIVO	854
107	LONASO	1.297
108	LONA-LASES	711
109	LUSERNA	456
110	MALE'	2.027
111	MALOSCO	303
112	MASSINENO	88
113	MAZZIN	379
114	MEZZANA	877
115	MEZZANO	1.621
116	MEZZOCORONA	4.366
117	MEZZOLONBARDO	5.418
118	MOENA	2.583
119	MOLINA DI LEDRO	1.408
120	MOLVENO	946
121	NONCLASSICO	684
122	MONTAGNE	305
123	NOBI	7.924
124	NAGO-TORBOLE	2.303
125	NANNO	617
126	NAVE SAN ROCCO	873
127	NOGAREDO	1.506
128	NOHI	1.126
129	NOVALEDO	786
130	OSPEDALETTO	762
131	OSSANA	729
132	PADERGNONE	597
133	PALU' DEL FERSINA	287
134	PANCHIA'	598
136	PEIO	1.964
137	PELLIZZANO	834
138	PELUGO	301
139	PERGINE VALSUGANA	13.721
140	PIEVE DI BONO	1.449
141	PIEVE DI LEDRO	429
142	PIEVE TESINO	865
143	PINZOLO	3.002
144	POBAROLO	1.647
145	POZZA DI PASSA	1.621
146	PRASO	438
147	PREDAZZO	4.053
148	PREORE	350
149	PREZZO	200
150	RABBI	1.638
151	RAGOLI	778
152	REVO'	1.163
153	RIVA DEL GARDA	13.233
154	RONALLO	594
155	ROHENO	1.187
156	RONCEGNO	2.363
157	RONCHI VALSUGANA	378
158	RONCONE	1.317
135	RONZO-CHIENIS	1.034
159	RONZONE	380
160	ROVERE' DELLA LUNA	1.394
161	ROVERETO	33.147
162	RUFFRE'	438
163	RUNO	865
164	SAGRON MIS	245
165	SANONE	457
166	SAN LORENZO IN BANALE	1.073
167	SAN NICHELE ALL'ADIGE	1.922
168	SANT'ORSOLA	800
169	SANZENO	866
170	SARNONICO	591
171	SCURELLE	1.237
172	SEGONZANO	1.437
173	SFRUZ	292

C O M U N I		POPOLAZIONE RESIDENTE
CODICE	DENOMINAZIONE	
174	SIROE	1.193
175	SMARANO	297
176	SORAGA	519
177	SOVER	991
178	SPERA	533
179	SPIAZZO	1.105
180	SPORMAGGIORE	1.023
181	SPORMINORE	686
182	STEMICO	1.024
183	STORO	3.954
184	STREMO	406
185	STRIGNO	1.354
186	TAIO	2.362
187	TASSULLO	1.805
188	TELVE	1.740
189	TELVE DI SOPRA	609
190	TENNA	653
191	TENNO	1.556
192	TERLAGO	1.308
193	TERRAGNOLO	1.016
194	TERRES	304
195	TERZOLAS	528
196	TESERO	2.520
197	TIARNO DI SOPRA	777
198	TIARNO DI SOTTO	614
199	TIONE DI TRENTO	3.174
200	TON	1.189
201	TONADICO	1.234
202	TORCEGNO	666
203	TRAMBILEMO	1.218
204	TRANSACQUA	1.784
205	TRENTO	99.179
206	TRES	503
207	TUENNO	2.227
208	VALDA	199
209	VALFLORIANA	669
210	VALLARSA	1.492
211	VARENA	812
212	VATTARO	741
213	VERMIGLIO	1.709
214	VERVO'	649
215	VEZZANO	1.725
216	VIGNOLA-FALESINA	170
217	VIGO DI PASSA	883
220	VIGO RENDENA	375
219	VIGOLO VATTARO	1.407
221	VILLA AGNEDO	661
222	VILLA LAGARINA	2.677
223	VILLA RENDENA	783
224	VOLANO	2.448
225	ZAMBANA	1.676
226	ZIANO DI FIEMME	1.293
227	ZUCLO	394
TOTALE PROVINCIA		442.845

## VERONA

C O M U N I		POPOLAZIONE RESIDENTE
CODICE	DENOMINAZIONE	
001	APFI	1.158
002	ALBAREDO D'ADIGE	5.121
003	ANGIARI	1.798
004	ARCOLE	4.423
005	BADIA CALAVENA	2.001
006	BARDOLINO	5.814
007	BELFIORE	2.662
008	BEVILACQUA	1.563
009	BONAVIGO	2.020
010	BOSCHI SANT'ANNA	1.240
011	BOSCO CHIESANUOVA	3.028
012	BOVOLONE	12.755
013	BRENTINO BELLUNO	1.207
014	BRENZONE	2.373
015	BUSSOLENGO	13.528
016	BUTTAPIETRA	4.018
017	CALDIERO	4.600
018	CAPRINO VERONESE	6.887
019	CASALEONE	6.257
020	CASTAGNARO	4.578
021	CASTEL D'AZZANO	7.841
022	CASTELNUOVO DEL GARDA	7.594
023	CAVAION VERONESE	3.087
024	CAZZANO DI TRAMIGNA	1.333
025	CEREA	14.878
026	CERRO VERONESE	1.273
027	COLOGNA VENETA	7.831
028	COLOGNOLA AI COLLI	5.943
029	CONCAMARISE	1.098
030	COSTERMANO	2.160
031	DOLCE'	2.152
032	ERBE'	1.608
033	ERBEZZO	777
034	FERRARA DI MONTE BALDO	218
035	FUMANE	3.412
036	GARDA	3.487
037	GAZZO VERONESE	6.186
038	GREZZANA	8.794
039	ILLASI	3.944
040	ISOLA DELLA SCALA	10.317
041	ISOLA RIZZA	2.504
042	LAVAGNO	3.778
043	LAZISE	5.513
044	LEGNAGO	27.087
045	MALCESINE	3.488
046	MARANO DI VALPOLICELLA	2.475
047	MEZZANE DI SOTTO	1.643
048	MINERBE	4.625
049	MONTECCHIA DI CROSARA	3.585
050	MONTEFORTE D'ALPONE	6.263
051	MOZZECANE	3.592
052	NEGRAR	10.773
053	NOGARA	7.470
054	NOGAROLE ROCCA	2.365
055	OPPEANO	6.619
056	PALU'	1.060
057	PASTRENGO	2.055
058	PESCANTINA	8.900
059	PESCHIERA DEL GARDA	8.807
060	POVEGLIANO VERONESE	5.262
061	PRESSANA	2.385
062	RIVOLI VERONESE	1.623
063	RONCA'	3.201
064	RONCO ALL'ADIGE	5.873
065	ROVERCHIARA	2.685
067	ROVERE' VERONESE	1.920
066	ROVEREDO DI GUA'	1.209
068	SALIZZOLE	3.765
069	SAN BONIFACIO	15.318
070	SAN GIOVANNI ILARIONE	4.209
071	SAN GIOVANNI LUPATOTO	18.179
073	SAN MARTINO BUON ALBERGO	12.912
074	SAN MAURO DI SALINE	525
075	SAN PIETRO DI MORUBIO	2.906
076	SAN PIETRO IN CARIANO	9.288
079	SAN ZENO DI MONTAGNA	1.099
072	SANGUINETTO	4.419
077	SANT'AMBROGIO DI VALPOLICELLA	9.173
078	SANT'ANNA D'ALFAEDO	2.452
080	SELVA DI PROGNO	1.185
081	SOAVE	5.359
082	SOMMACAMPAGNA	10.257
083	SONA	11.030
084	SORGA'	2.950
085	TERRAZZO	2.663

C O M U N I		POPOLAZIONE RESIDENTE
CODICE	DENOMINAZIONE	
086	TORRI DEL BENACO	2.383
087	TREGNAGO	4.453
088	TREVENZUOLO	2.467
089	VALBGGIO SUL MINCIO	9.171
090	VELO VERONESE	860
091	VERONA	265.932
092	VERONELLA	3.431
093	VESTENANOVA	2.411
094	VIGASIO	5.463
095	VILLA BARTOLOMEA	5.610
096	VILLAFRANCA DI VERONA	24.558
097	ZEVIO	9.883
098	ZINELLA	3.710
TOTALE PROVINCIA		775.745



## VICENZA

C O M U N I		POPOLAZIONE RESIDENTE
CODICE	DENOMINAZIONE	
001	AGUGLIARO	1.249
002	ALBETTONE	1.773
003	ALONTE	686
004	ALTAVILLA VICENTINA	5.585
005	ALTISSINO	1.734
006	ARCUGNANO	4.787
007	ARSIERO	3.543
008	ARZIGNANO	20.265
009	ASIAGO	6.872
010	ASIGLIANO VENETO	854
011	BARBARANO VICENTINO	3.236
012	BASSANO DEL GRAPPA	38.450
013	BOLZANO VICENTINO	4.248
014	BREGANZE	7.101
015	BRENDOLA	5.142
016	BRESSANVIDO	2.450
017	BROGLIANO	2.198
018	CALDOGNO	7.806
019	CALTRANO	2.223
020	CALVENE	1.301
021	CANISANO VICENTINO	7.199
022	CAMPIGLIA DEI BERICI	1.674
023	CAMPOLONGO SUL BRENTA	754
024	CARRE'	2.480
025	CARTIGLIANO	3.178
026	CASSOLA	10.247
027	CASTEGNEPO	2.053
028	CASTELGONBERTO	4.422
029	CHIAMPO	10.675
030	CHIUPPANO	2.449
031	CISONO DEL GRAPPA	1.257
032	COGOLLO DEL CENGIO	3.082
033	CONCO	2.280
034	CORNEDO VICENTINO	9.096
035	COSTABISSARA	4.311
036	CREAZZO	9.332
037	CRESPIGARO	1.411
038	DUEVILLE	11.533
039	ENEBO	2.491
040	FARA VICENTINO	3.505
041	FOZA	793
042	GALLIO	2.144
043	GAMBELLARA	3.251
044	GAMBUGLIANO	645
045	GRANCONA	1.471
046	GRISIGNANO DI ZOCCO	3.558
047	GRUMOLO DELLE ABBADESSE	2.855
048	ISOLA VICENTINA	6.528
049	LAGHI	188
050	LASTEBASSE	319
051	LONGARE	5.224
052	LONIGO	12.356
053	LUGO DI VICENZA	3.555
054	LUSIANA	2.910
055	MALO	10.549
056	MARANO VICENTINO	7.643
057	MAROSTICA	12.379
058	MASON VICENTINO	2.855
059	MOLVENA	2.226
060	MONTE DI MALO	2.752
061	MONTEBELLO VICENTINO	5.287
062	MONTECCHIO MAGGIORE	19.755
063	MONTECCHIO PRECALCINO	4.373
064	MONTEGALDA	2.890
065	MONTEGALDELLA	1.308
066	MONTEVIALE	1.678
067	MONTICELLO CONTE OTTO	6.641
068	MONTORSO VICENTINO	2.642
069	MOSSANO	1.424
070	MUSSOLENTE	5.680
071	NANTO	1.879
072	NOGAROLE VICENTINO	737
073	NOVE	4.784
074	NOVENTA VICENTINA	7.906
075	ORGIANO	2.691
076	PEDEMONTE	793
077	PIANEZZE	1.696
078	PIOVENE ROCCHETTE	7.705
079	POIANA MAGGIORE	3.772
080	POSINA	815
081	POVE DEL GRAPPA	2.024
082	POZZOLEONE	2.256
083	QUINTO VICENTINO	3.581
084	RECOPRO TERME	7.827
085	ROANA	3.569

C O M U N I		POPOLAZIONE RESIDENTE
CODICE	DENOMINAZIONE	
086	ROMANO D'EZZELINO	10.069
087	ROSA'	11.277
088	ROSSANO VENETO	6.523
089	ROTZO	568
090	SALCEDO	1.024
092	SAN GERMANO DEI BERICI	1.014
093	SAN NAZARIO	1.622
094	SAN PIETRO MUSSOLINO	1.174
096	SAN VITO DI LEGUZZANO	2.888
091	SANDRIGO	7.121
095	SANTORSO	4.993
097	SARCEO	4.625
098	SAREGO	4.425
099	SCHIAVON	2.152
100	SCHIO	36.049
101	SOLAGNA	1.554
102	SOSSANO	3.877
103	SOVIZZO	3.998
104	TEZZE SUL BRENTA	8.171
105	THIENE	18.943
106	TONEZZA DEL CINONE	700
107	TORREBELVICINO	4.952
108	TORRI DI QUARTESOLO	8.139
110	TRISSINO	6.655
111	VALDAGNO	28.545
112	VALDASTICO	1.740
113	VALLI DEL PASUBIO	3.853
114	VALSTAGNA	1.848
115	VELO D'ASTICO	2.371
116	VICENZA	114.598
117	VILLAGA	1.747
118	VILLAVERLA	4.434
119	ZANE'	5.022
120	ZERNEGHEDO	795
121	ZOVENCEDO	712
122	ZUGLIANO	5.394
TOTALE PROVINCIA		726.418

## BELLUNO

C O M U N I		POPOLAZIONE RESIDENTE
CODICE	DENOMINAZIONE	
001	AGORDO	4.315
002	ALANO DI PIAVE	2.499
003	ALLEGHE	1.569
004	ARSIE'	3.325
005	AURONZO DI CADORE	3.944
006	BELLUNO	36.634
007	BORCA DI CADORE	739
008	CALALZO DI CADORE	2.445
023	CANALE D'AGORDO	1.472
009	CASTELLO LAVAZZO	2.015
010	CENCENIGHE AGORDINO	1.604
011	CESIOMAGGIORE	4.164
012	CHIES D'ALPAGO	1.803
013	CIBIANA DI CADORE	740
014	COLLE SANTA LUCIA	556
015	COMELICO SUPERIORE	3.113
016	CORTINA D'AMPEZZO	8.109
017	DANTA	636
018	DONEGGE DI CADORE	2.711
019	FALCADE	2.401
020	FARRA D'ALPAGO	2.722
021	FELTRE	21.003
022	FONZASO	3.536
024	FORNO DI ZOLDO	3.283
025	GOSALDO	1.192
027	LA VALLE AGORDINA	1.321
026	LAMON	4.120
028	LENTIAT	2.811
029	LIMANA	3.984
030	LIVINALONGO DEL COL DI LANA	1.576
031	LONGARONE	4.481
032	LORENZAGO DI CADORE	677
033	LOZZO DI CADORE	1.689
034	MEL	6.749
035	OSPITALE DI CADORE	438
036	PEDAVENA	4.125
037	PERAROLO DI CADORE	359
038	PIEVE D'ALPAGO	2.112
039	PIEVE DI CADORE	4.128
040	PONTE NELLE ALPI	7.327
041	PUOS D'ALPAGO	2.290
042	QUERO	2.189
043	RIVAMONTE AGORDINO	914
044	ROCCA PIETORE	1.772
045	SAN GREGORIO NELLE ALPI	1.477
046	SAN NICOLO' DI COMELICO	447
047	SAN PIETRO DI CADORE	2.196
049	SAN TOMASO AGORDINO	1.038
051	SAN VITO DI CADORE	1.497
048	SANTA GIUSTINA	5.854
050	SANTO STEFANO DI CADORE	3.011
052	SAPPADA	1.379
053	SEDICO	7.706
054	SELVA DI CADORE	586
055	SEREN DEL GRAPPA	2.534
056	SOSPIROLO	3.559
057	SOVERZENE	443
058	SOVRAMONTE	1.981
059	TAIBON AGORDINO	1.811
060	TAMBRE	1.779
061	TRICHIANA	4.175
062	VALLADA AGORDINA	693
063	VALLE DI CADORE	2.140
064	VAS	879
065	VIGO DI CADORE	1.766
066	VODO CADORE	963
067	VOLTAGO AGORDINO	1.087
068	ZOLDO ALTO	1.367
069	ZOPPE' DI CADORE	375
TOTALE PROVINCIA		220.335

## TREVISO

C O M U N I		POPOLAZIONE
CODICE	DENOMINAZIONE	RESIDENTE
001	ALTIVOLE	5.063
002	ARCADE	2.806
003	ASOLO	6.295
004	BORSO DEL GRAPPA	3.812
005	BREDA DI PIAVE	5.585
006	CAERANO DI SAN MARCO	6.045
007	CAPPELLA MAGGIORE	4.046
008	CARBONERA	8.429
009	CASALE SUL SILE	6.920
010	CASIER	5.689
011	CASTELCUCCO	1.648
012	CASTELFRANCO VENETO	28.511
013	CASTELLO DI GODEGO	5.569
014	CAVASO DEL TONBA	2.543
015	CESSALTO	3.110
016	CHIARANO	2.938
017	CINADOLMO	3.031
018	CISON DI VALMARINO	2.365
019	CODOGNE'	4.779
020	COLLE UMBERTO	4.046
021	CONEGLIANO	36.182
022	CORDIGNANO	5.888
023	CORNUDA	5.041
024	CRESPANO DEL GRAPPA	3.751
025	CROCETTA DEL MONTELLO	5.748
026	FARRA DI SOLIGO	7.080
027	FOLLINA	3.413
028	FONTANELLE	4.852
029	FONTE	4.435
030	FREGONA	2.910
031	GAIARINE	6.225
032	GIAVERA DEL MONTELLO	3.668
033	GODEGA DI SANT'URBANO	5.800
034	GORGO AL MONTICANO	3.594
035	ISTRANA	6.315
036	LORIA	6.645
037	MANSUE'	3.643
038	MARENO DI PIAVE	6.835
039	MASER	4.616
040	MASERADA SUL PIAVE	6.077
041	MEDUNA DI LIVENZA	2.487
042	MIANE	3.309
043	MOGLIANO VENETO	23.575
044	MONASTIER DI TREVISO	3.123
045	MONFUMO	1.329
046	MONTEBELLUNA	24.585
047	MORGANO	3.128
048	MORIAGO DELLA BATTAGLIA	2.295
049	MOTTA DI LIVENZA	7.791
050	NERVESIA DELLA BATTAGLIA	6.583
051	ODERZO	16.353
052	ORMELLE	3.451
053	ORSAGO	3.516
054	PADERNO DEL GRAPPA	1.641
055	PAESE	13.825
056	PEDEROBBA	5.934
057	PIEVE DI SOLIGO	9.140
058	PONTE DI PIAVE	5.830
059	PONZANO VENETO	6.978
060	PORTOBUFFOLE'	698
061	POSSAGNO	1.828
062	POVEGLIANO	3.350
063	PREGANZIOL	11.189
064	QUINTO DI TREVISO	8.498
065	REFRONTOLO	1.662
066	RESANA	5.943
067	REVINE LAGO	2.033
068	RIESE PIO X	7.272
069	RONCADE	11.253
070	SALGAREDA	4.524
071	SAN BIAGIO DI CALLALTA	10.504
072	SAN FIOR	5.475
073	SAN PIETRO DI FELETTO	4.254
074	SAN POLO DI PIAVE	3.812
076	SAN VENDEMIANO	7.660
077	SAN ZENONE DEGLI EZZELINI	4.571
075	SANTA LUCIA DI PIAVE	6.294
078	SARMEDE	3.018
079	SEGUSINO	2.022
080	SERNAGLIA DELLA BATTAGLIA	5.537
081	SILEA	7.780
082	SPRESIANO	8.652
083	SUSEGANA	9.020
084	TARZO	4.321
085	TREVIGNANO	7.420

C O M U N I		POPOLAZIONE
CODICE	DENOMINAZIONE	RESIDENTE
086	TREVISO	87.696
087	VALDOBBIADENE	11.097
088	VAZZOLA	5.629
089	VEDuggIA	12.084
090	VIDOR	2.954
091	VILLORBA	14.573
092	VITTORIO VENETO	30.193
093	VOLPAGO DEL MONTELLO	8.375
094	ZENSON DI PIAVE	1.572
095	ZERO BRANCO	7.116
<b>TOTALE PROVINCIA</b>		<b>720.580</b>

## VENEZIA

C O M U N I		POPOLAZIONE RESIDENTE
CODICE	DENOMINAZIONE	
001	ANNONE VENETO	3.314
002	CAMPAGNA LUPIA	5.577
003	CAMPOLONGO MAGGIORE	8.769
004	CAMPONOGARA	9.156
005	CAORLE	11.498
006	CAVARZERE	17.753
007	CEGGIA	5.077
008	CHIOGGIA	53.470
009	CINTO CAONAGGIORE	3.139
010	CONA	3.489
011	CONCORDIA SAGITTARIA	10.361
012	DOLO	13.480
013	ERACLEA	11.448
014	PIESSO D'ARTICO	5.792
015	FOSSALTA DI PIAVE	3.735
016	FOSSALTA DI PORTOGRUARO	5.639
017	FOSSO'	5.259
018	GRUARO	2.757
019	IESOLO	22.039
020	MARCON	8.122
021	MARTELLAGO	16.616
022	MEOLO	5.121
023	MIRA	35.834
024	MIRANO	23.994
025	MUSILE DI PIAVE	9.497
026	NOALE	12.065
027	NOVENTA DI PIAVE	5.346
028	PIANIGA	8.605
029	PORTOGRUARO	24.440
030	PRANAGGIORE	3.298
031	QUARTO D'ALTINO	5.463
032	SALZANO	9.256
033	SAN DONA' DI PIAVE	32.017
034	SAN MICHELE AL TAGLIAMENTO	11.961
035	SANTA MARIA DI SALA	9.894
036	SANTO STINO DI LIVENZA	11.166
037	SCORZE'	13.947
038	SPINEA	24.514
039	STRA	6.253
040	TEGLIO VENETO	2.043
041	TORRE DI MOSTO	3.739
042	VENEZIA	346.146
043	VIGONOVO	7.705
	TOTALE PROVINCIA	838.794

## PADOVA

C O M U N I		POPOLAZIONE
CODICE	DENOMINAZIONE	RESIDENTE
001	ABANO TERME	16.405
002	AGNA	3.119
003	ALBIGNASEGO	15.334
004	ANGUILLARA VENETA	5.479
005	ARQUA' PETRARCA	2.007
006	ARRE	1.984
007	ARZERGRANDE	3.973
008	BAGNOLI DI SOPRA	4.078
009	BAONE	2.932
010	BARBONA	892
011	BATTAGLIA TERME	4.323
012	BOARA PISANI	2.705
013	BORGORICCO	5.837
014	BOVOLENTA	3.064
015	BRUGINE	4.612
016	CADONEGHE	10.850
020	CAMPO SAN MARTINO	4.925
017	CAMPODARSEGO	10.226
018	CAMPODORO	1.704
019	CAMPOSAMPIERO	8.352
021	CANDIANA	2.470
022	CARCERI	1.623
023	CARMIGNANO DI BRENTA	6.567
024	CARRARA SAN GIORGIO	3.939
025	CARRARA SANTO STEFANO	1.805
026	CARTURA	4.022
027	CASALE DI SCODOSIA	4.744
028	CASALSERUGO	4.627
029	CASTELBALDO	1.910
030	CERVARESE SANTA CROCE	4.221
031	CINTO EUGANEO	2.103
032	CITTADELLA	17.274
033	CODEVIGO	5.299
034	CONSELVE	8.217
035	CORREZZOLA	5.055
036	CURTAROLO	5.770
037	ESTE	18.105
038	FONTANIVA	7.263
039	GALLIERA VENETA	6.261
040	GALZIGNANO TERME	4.292
041	GAZZO	3.046
042	GRANTORTO	3.597
043	GRANZE	1.424
044	LEGNARO	6.331
045	LIMENA	5.768
046	LOREGGIA	4.503
047	LOZZO ATESTINO	3.035
048	MASERA' DI PADOVA	5.407
049	MASI	1.856
050	MASSANZAGO	2.898
051	MEGLIADINO SAN FIDENZIO	1.961
052	MEGLIADINO SAN VITALE	2.068
053	MERLARA	3.128
054	MESTRINO	5.730
055	MONSELICE	17.538
056	MONTAGNANA	10.067
057	MONTEGROTTO TERME	8.914
058	NOVENTA PADOVANA	7.688
059	OSPEDALETTO EUGANEO	5.065
060	PADOVA	234.678
061	PERNUMIA	3.436
062	PIACENZA D'ADIGE	1.648
063	PIAZZOLA SUL BRENTA	10.712
064	PIOMBINO DESE	7.603
065	PIOVE DI SACCO	16.947
066	POLVERARA	2.283
067	PONSO	2.317
069	PONTE SAN NICOLO'	8.309
068	PONTELONGO	3.566
070	POZZONOV	3.435
071	ROVOLON	3.565
072	RUBANO	10.021
073	SACCOLONGO	3.832
074	SALETTO	2.466
075	SAN GIORGIO DELLE PERTICHE	6.880
076	SAN GIORGIO IN BOSCO	4.685
077	SAN MARTINO DI LUPARI	10.700
078	SAN PIETRO IN GU	3.961
079	SAN PIETRO VIMINARIO	2.274
082	SANT'ANGELO DI PIOVE DI SACCO	5.861
083	SANT'ELENA	1.606
084	SANT'URBANO	2.614
080	SANTA GIUSTINA IN COLLE	5.312
081	SANTA MARGHERITA D'ADIGE	2.191
085	SAONARA	6.608

C O M U N I		POPOLAZIONE
CODICE	DENOMINAZIONE	RESIDENTE
086	SELVAZZANO DENTRO	17.393
087	SOLESINO	7.144
088	STANGHELLA	4.609
089	TEOLO	6.961
090	TERRASSA PADOVANA	1.894
091	TONBOLO	6.374
092	TORREGLIA	5.276
093	TREBASELEGHE	8.767
094	TRIBANO	3.901
095	URBANA	2.049
096	VEGGIANO	2.024
097	VESCOVANA	1.574
098	VIGHIZZOLO D'ESTE	980
099	VIGODARZERE	8.614
100	VIGONZA	15.107
101	VILLA DEL CONTE	4.469
102	VILLA ESTENSE	2.558
103	VILLAFRANCA PADOVANA	6.041
104	VILLANOVA DI CAMPOSANPIERO	4.375
105	VO	3.655
TOTALE PROVINCIA		809.667

## ROVIGO

C O M U N I		POPOLAZIONE RESIDENTE
CODICE	DENOMINAZIONE	
001	ADRIA	21.841
002	ARIANO NEL POLESINE	5.584
003	ARQUA' POLESINE	3.082
004	BADIA POLESINE	10.166
005	BAGNOLO DI PO	1.618
006	BERGANTINO	2.891
007	BOSARO	1.333
008	CALTO	954
009	CANARO	2.908
010	CANDA	1.112
011	CASTELGUGLIELMO	2.075
012	CASTELMASSA	5.169
013	CASTELNOVO BARIANO	3.642
014	CENESELLI	2.385
015	CEREGNANO	4.142
016	CONTARINA	8.479
017	CORBOLA	2.696
018	COSTA DI ROVIGO	3.178
019	CPESPINO	2.623
020	DONADA	5.738
021	FICAROLO	3.291
022	FIESSO UMBERTIANO	4.150
023	FRASSINELLE POLESINE	1.844
024	PRATTA POLESINE	3.029
025	GAIBA	1.202
026	GAVELLO	1.856
027	GIACCIANO CON BARUCHELLA	2.665
028	GUARDA VENETA	1.342
029	LENDINARA	13.470
030	LOREO	3.626
031	LUSIA	3.519
032	MELARA	2.272
033	OCCHIOBELLO	8.735
034	PAPOZZE	2.072
035	PETTORAZZA	1.763
036	PINCARA	1.485
037	POLESELLA	3.528
038	PONTECCHIO POLESINE	1.518
039	PORTO TOLLE	10.885
040	ROSOLINA	5.537
041	ROVIGO	52.218
042	SALARA	1.295
043	SAN BELLINO	1.319
044	SAN MARTINO DI VENEZZE	4.229
045	STIENTA	3.042
046	TAGLIO DI PO	8.441
047	TRECENTA	3.790
048	VILLADOSE	5.094
049	VILLAMARZANA	1.279
050	VILLANOVA DEL GHEBBO	2.141
051	VILLANOVA MARCHESANA	1.255
	TOTALE PROVINCIA	253.508

## PORDENONE

C O M U N I		POPOLAZIONE
CODICE	DENOMINAZIONE	RESIDENTE
001	ANDREIS	503
002	ARBA	1.276
003	ARZENE	1.603
004	AVIANO	8.445
005	AZZANO DECIMO	11.516
006	BARCIS	462
007	BRUGNERA	7.579
008	BUDOIA	2.105
009	CANEVA	6.443
010	CASARSA DELLA DELIZIA	7.519
011	CASTELNOVO DEL FRIULI	1.016
012	CAVASSO NUOVO	1.406
013	CHIONS	3.811
014	CIMOLAIS	567
015	CLAUT	1.577
016	CLAUZETTO	636
017	CORDENONS	14.613
018	CORDOVADO	2.394
019	ERTO E CASSO	556
020	FANNA	1.479
021	FLUME VENETO	8.869
022	PONTANAFREDDA	8.906
024	FRISANCO	710
025	MANIAGO	10.409
026	MEDUNO	1.909
027	MONTEREALE VALCELLINA	4.644
028	MORSANO AL TAGLIAMENTO	3.045
029	PASIANO DI PORDENONE	6.541
030	PINZANO AL TAGLIAMENTO	1.728
031	POLCENIGO	3.408
032	PORCIA	13.143
033	PORDENONE	52.094
034	PRATA DI PORDENONE	6.390
035	PRAVISDOMINI	2.135
036	ROVEREDO IN PIANO	3.542
037	SACILE	16.542
038	SAN GIORGIO DELLA RICHINVELDA	4.486
039	SAN MARTINO AL TAGLIAMENTO	1.416
040	SAN QUIRINO	3.867
041	SAN VITO AL TAGLIAMENTO	12.013
042	SEQUALS	1.866
043	SESTO AL REGHENA	5.338
044	SPILIMBERGO	11.033
045	TRAMONTI DI SOPRA	623
046	TRAMONTI DI SOTTO	679
047	TRAVESIO	1.863
052	VAJONT	1.386
048	VALVASONE	2.019
049	VITO D'ASIO	1.218
050	VIVARO	1.177
051	ZOPPOLA	7.383
TOTALE PROVINCIA		275.888

## UDINE

C O M U N I		POPOLAZIONE RESIDENTE
CODICE	DENOMINAZIONE	
001	AIELO DEL FRIULI	2.228
002	AMARO	824
003	AMPEZZO	1.522
004	AQUILEIA	3.283
005	ARTA TERME	2.344
006	ARTEGNA	2.739
007	ATTIMIS	1.853
008	BAGNARIA ARSA	3.320
009	BASILIANO	5.171
010	BERTIOLO	2.666
011	BICINICCO	1.831
012	BORDANO	830
013	BUIA	6.568
014	BUTTRIO	3.646
015	CAMINO AL TAGLIAMENTO	1.719
016	CAMPOFORMIDO	6.199
017	CAMPOLONGO AL TORRE	793
018	CARLINO	2.571
019	CASSACCO	2.829
020	CASTIONS DI STRADA	3.816
021	CAVAZZO CARNICO	1.193
022	CERCIVENTO	922
023	CERVIGNANO DEL FRIULI	11.452
024	CHIOPRIS-VISCONTI	663
025	CHIUSAFORTE	1.048
026	CIVIDALE DEL FRIULI	11.311
027	CODROIPO	14.257
028	COLLOREDO DI MONTE ALBANO	2.229
029	COMEGLIANS	918
030	CORNO DI ROSAZZO	2.971
031	COSEANO	2.351
032	DIGNANO	2.638
033	DOGNA	390
034	DFENCHIA	397
035	ENEMONZO	1.502
036	FAEDIS	3.084
037	FAGAGNA	5.823
038	FIUMICELLO	4.409
039	FLAIBANO	1.263
137	FORGARIA NEL FRIULI	2.058
040	FORNI AVOLTRI	982
041	FORNI DI SOPRA	1.259
042	FORNI DI SOTTO	877
043	GEMONA DEL FRIULI	10.876
044	GONARS	4.658
045	GRIMACCO	766
046	LATISANA	10.668
047	LAUCO	1.472
048	LESTIZIA	4.117
049	LIGNANO SABBIA D'ORO	5.485
050	LIGOSULLO	265
051	LUSEVERA	949
052	MAGNANO IN RIVIERA	2.214
053	MAJANO	5.645
054	MALBORGHETTO VALBRUNA	1.069
055	MANZANO	7.559
056	MARANO LAGUNARE	2.333
057	MARTIGNACCO	5.221
058	MERETO DI TOMBA	3.048
059	MOGGIO UDINESE	2.195
060	MOIMACCO	1.289
061	MONTENARS	672
062	MORTEGLIANO	4.942
063	MORUZZO	2.096
064	MUZZANA DEL TURGNANO	2.652
065	NIMIS	2.953
066	OSOPPO	2.526
067	OVARO	2.705
068	PAGNACCO	3.744
069	PALAZZOLO DELLO STELLA	3.579
070	PALMANOVA	5.712
071	PALUZZA	3.282
072	PASIAN DI PRATO	7.997
073	PAULARO	3.520
074	PAVIA DI UDINE	5.398
075	POCENIA	2.553
076	PONTEBBA	2.502
077	PORPETTO	2.727
078	POVOLETTO	4.878
079	POZZUOLO DEL FRIULI	6.341
080	PRADAMANO	2.616
081	PRATO CARNICO	1.447
082	PRECENICCO	1.695
083	PREMARIACCO	3.713
084	PREONE	341

C O M U N I		POPOLAZIONE RESIDENTE
CODICE	DENOMINAZIONE	
085	PREPOTTO	1.065
086	PULFERO	1.832
087	RAGOGNA	3.020
088	RAVASCLETTO	883
089	RAVEO	560
090	REANA DEL ROIALE	5.057
091	REMANZACCO	4.703
092	RESIA	1.547
093	RESIUTTA	445
094	RIGOLATO	976
095	RIVE D'ARCANO	2.443
096	RIVIGNANO	4.013
097	RONCHIS	1.898
098	RUDA	2.941
099	SAN DANIELE DEL FRIULI	6.890
100	SAN GIORGIO DI NOGARO	7.688
101	SAN GIOVANNI AL NATISONE	5.716
102	SAN LEONARDO	1.236
103	SAN PIETRO AL NATISONE	2.060
105	SAN VITO AL TORRE	1.365
106	SAN VITO DI FAGAGNA	1.691
104	SANTA MARIA LA LONGA	2.295
107	SAURIS	463
108	SAVOGNA	1.029
109	SEDEGLIANO	4.235
110	SOCCHIEVE	1.268
111	STREGNA	731
112	SUTRIO	1.510
113	TAIPANA	936
114	TALMASSONS	4.248
115	TAPOGLIANO	455
116	TARCENTO	8.883
117	TARVISIO	5.985
118	TAVAGNACCO	10.323
119	TEOR	2.066
120	TERZO D'AQUILEIA	2.441
121	TOLMEZZO	10.460
122	TORREANO	2.267
123	TORVISCOSA	3.683
124	TRASAGHIS	3.075
125	TREPPA CARNICO	854
126	TREPPA GRANDE	1.721
127	TRICESINO	6.584
128	TRIVIGNANO UDINESE	1.718
129	UDINE	102.021
130	VARMO	3.198
131	VENZONE	2.340
132	VERZEGNIS	982
133	VILLA SANTINA	2.057
134	VILLA VICENTINA	1.255
135	VISCO	707
136	ZUGLIO	741
TOTALE PROVINCIA		529.729



C O M U N I		POPOLAZIONE
CODICE	DENOMINAZIONE	RESIDENTE
001	CAPRIVA DEL FRIULI	1.528
002	CORMONS	7.835
003	DOBERDO' DEL LAGO	1.417
004	DOLEGNA DEL COLLIO	597
005	FARRA D'ISONZO	1.611
006	FOGLIANO REDIPUGLIA	2.742
007	GORIZIA	41.557
008	GRADISCA D'ISONZO	6.312
009	GRADO	9.808
010	MARIANO DEL FRIULI	1.669
011	MEDEA	871
012	MONFALCONE	30.259
013	MORARO	687
014	MOSSA	1.591
015	ROMANS D'ISONZO	3.314
016	RONCHI DEI LEGIONARI	10.052
017	SAGRADO	2.132
018	SAN CANZIAN D'ISONZO	5.594
019	SAN FLORIANO DEL COLLIO	884
020	SAN LORENZO ISONTINO	1.428
021	SAN PIER D'ISONZO	1.716
022	SAVOGNA D'ISONZO	1.747
023	STARANZANO	5.526
024	TURRIACO	2.245
025	VILLESSE	1.604
TOTALE PROVINCIA		144.726

## TRIESTE

C O M U N I		POPOLAZIONE RESIDENTE
CODICE	DENOMINAZIONE	
001	DUINO-AURISINA	8.255
002	MONRUPINO	834
003	MUGGIA	13.939
004	SAN DORLIGO DELLA VALLE	6.159
005	SGONICO	2.085
006	TRIESTE	252.369
TOTALE PROVINCIA		283.641

C O M U N I		POPOLAZIONE RESIDENTE
CODICE	DENOMINAZIONE	

C O M U N I		POPOLAZIONE
CODICE	DENOMINAZIONE	RESIDENTE
001	AIROLE	520
002	APRICALE	546
003	AQUILA DI ARROSCIA	247
004	ARMO	153
005	AURIGO	485
006	BADALUCCO	1.486
007	BAIARDO	421
008	BORDIGHERA	12.043
009	BORGHETTO D'ARROSCIA	693
010	BORGOMARO	1.094
011	CAMPOROSSO	4.438
012	CARAVONICA	302
013	CARPASIO	206
015	CASTEL VITTORIO	579
014	CASTELLARO	632
016	CERIANA	1.371
017	CERVO	1.283
018	CESIO	291
019	CHIUSANICO	630
020	CHIUSAVECCHIA	449
021	CIPRESSA	1.047
022	CIVEZZA	374
023	COSIO DI ARROSCIA	490
024	COSTAFAINERA	579
025	DIANO ARENTINO	400
026	DIANO CASTELLO	1.204
027	DIANO MARINA	7.007
028	DIANO SAN PIETRO	963
029	DOLCEACQUA	1.850
030	DOLCEDO	1.158
031	IMPERIA	41.609
032	ISOLABONA	639
033	LUCINASCO	296
034	MENDATICA	345
035	MOLINI DI TRIORA	824
036	MONTALTO LIGURE	442
037	MONTEGROSSO PIAN LATTE	189
038	OLIVETTA SAN MICHELE	304
039	OSPEDALETTI	3.234
040	PERINALDO	887
041	PIETRABRUNA	632
042	PIEVE DI TECO	1.649
043	PIGNA	1.221
044	POMPEIANA	614
045	PONTEDASSIO	1.639
046	PORNASSIO	694
047	PRELA'	649
048	FANZO	637
049	REZZO	559
050	RIVA LIGURE	2.678
051	ROCCHETTA NERVINA	284
052	SAN BARTOLOMEO AL MARE	2.805
053	SAN BIAGIO DELLA CIMA	833
054	SAN LORENZO AL MARE	1.397
055	SAN REMO	61.170
056	SANTO STEFANO AL MARE	2.211
057	SEBORGIA	267
058	SOLDANO	622
059	TAGGIA	14.495
060	TERZORIO	258
061	TRIORA	507
062	VALLEBONA	801
063	VALLECROSCIA	7.832
064	VASIA	521
065	VENTINIGLIA	26.283
066	VESSALICO	339
067	VILLA FARALDI	431
TOTALE PROVINCIA		223.738

## SAVONA

C O M U N I		POPOLAZIONE RESIDENTE
CODICE	DENOMINAZIONE	
001	ALASSIO	12.983
002	ALBENGA	21.324
003	ALBISOLA MARINA	6.240
004	ALBISOLA SUPERIORE	12.882
005	ALTARE	2.585
006	ANDORA	6.068
007	ARNASCO	448
008	BALESTRINO	489
009	BARDINETO	786
010	BERGEGGI	979
011	BOISSANO	1.362
012	BORGHETTO SANTO SPIRITO	5.661
013	BORGIO VEREZZI	2.473
014	BORMIDA	577
015	CAIRO MONTENOTTE	14.400
016	CALICE LIGURE	1.322
017	CALIZZANO	1.680
018	CARCARE	5.494
019	CASANOVA LERROWE	880
020	CASTELBIANCO	267
021	CASTELVECCHIO DI ROCCA BARBENA	246
022	CFI LE LIGURE	4.832
023	CENGIO	4.603
024	CERIALE	5.186
025	CISANO SUL NEVA	1.027
026	COSSERIA	897
027	DEGO	2.037
028	ERLI	301
029	FINALE LIGURE	13.813
030	GARLENDIA	524
031	GIUSTENICE	646
032	GIUSVALLA	471
033	LAIGUEGLIA	2.536
034	LOANO	12.237
035	MAGLIOLO	442
036	MALLARE	1.265
037	MASSIMINO	183
038	MILLESIMO	3.576
039	MOGLIA	585
040	MURIALDO	1.004
041	NASINO	265
042	NOLI	3.107
043	ONZO	249
044	ORCO FEGGINO	756
045	ORTOVERO	855
046	OSIGLIA	572
047	PALLARE	937
048	PIANA CEBIXIA	830
049	PIETRA LIGURE	10.015
050	PIODIO	439
051	PONTINVREA	734
052	QUILIANO	7.301
053	RIALTO	539
054	ROCCAVIGNALE	752
055	SASSELLO	1.970
056	SAVONA	75.353
057	SPOTORNO	4.548
058	STELLA	2.212
059	STELLANELLO	615
060	TESTICO	193
061	TOIRANO	1.379
062	TOVO SAN GIACOMO	1.419
063	URBE	1.020
064	VADO LIGURE	8.815
065	VARAZZE	14.933
066	VENDONE	368
067	VEZZI PORTIO	501
068	VILLANOVA D'ALBENGA	1.352
069	ZUCCARELLO	335
TOTALE PROVINCIA		297.675

C O M U N I		POPOLAZIONE
CODICE	DENOMINAZIONE	RESIDENTE
001	ARENZANO	10.973
002	AVEGNO	1.673
003	BARGAGLI	2.240
004	BOGLIASCO	4.887
005	BORZONASCA	2.344
006	BUSALLA	6.481
007	CAMOGLI	6.709
008	CANPO LIGURE	3.508
009	CAMPOMORONE	8.780
010	CARASCO	3.187
011	CASARZA LIGURE	5.019
012	CASELLA	2.563
013	CASTIGLIONE CHIAVARESE	1.347
014	CERANESI	3.404
015	CHIAVARI	30.082
016	CICAGNA	2.671
017	COGOLETO	9.938
018	COGORNO	5.337
019	COREGLIA LIGURE	246
020	CROCEFIESCHI	613
021	DAVAGNA	1.596
022	FASCIA	153
023	PAVALE DI MALVARO	563
024	FONTANIGORDA	475
025	GENOVA	762.895
026	GOBRETO	270
027	ISOLA DEL CANTONE	1.897
028	LAVAGNA	13.554
029	LEIVI	1.650
030	LORSICA	721
031	LUMARZO	1.418
032	MASONE	4.428
033	MELE	2.718
034	MEZZANEGO	1.282
035	MIGNANEGO	3.393
036	MOCONESI	2.388
037	MONEGLIA	2.813
038	MONTEBRUNO	396
039	MONTOGGIO	1.906
040	NE	2.526
041	NEIRONE	1.014
042	ORERO	674
043	PIEVE LIGURE	2.652
044	PORTOFINO	743
045	PROPATA	224
046	RAPALLO	29.547
047	RECCO	10.784
048	REZZOAGLIO	1.908
049	RONCO SCRIVIA	4.843
050	RONDANINA	87
051	ROSSIGLIONE	3.752
052	ROVEGNO	838
053	SAN COLOMBANO CERTENOLI	2.238
055	SANT'OLCESE	6.731
054	SANTA MARGHERITA LIGURE	12.390
056	SANTO STEFANO D'AVETO	1.600
057	SAVIGNONE	2.600
058	SERRA RICCO'	8.057
059	SESTRI LEVANTE	21.501
060	SORI	4.750
061	TIGLIETO	605
062	TORRIGLIA	2.120
063	TRIBOGNA	595
064	USCIO	2.154
065	VALBREVENNA	658
066	VOBBIA	686
067	ZOAGLI	2.314
TOTALE PROVINCIA		1.045.109

## LA SPEZIA

C O M U N I		POPOLAZIONE
CODICE	DENOMINAZIONE	RESIDENTE
001	AMEGLIA	4.610
002	ARCOLA	9.560
003	BEVERINO	2.134
004	BOLANO	7.073
005	BONASSOLA	1.138
006	BORGHETTO DI VARA	1.109
007	BRUGNATO	1.030
008	CALICE AL CORNOVIGLIO	1.304
009	CARRO	686
010	CARRODANO	596
011	CASTELNUOVO MAGRA	7.975
012	DEIVA MARINA	1.588
013	FOLLO	4.133
014	FRAMURA	913
015	LA SPEZIA	115.392
016	LERICI	13.663
017	LEVANTO	6.447
018	MAISSANA	790
019	MONTEROSSO AL MARE	1.840
020	ORTONOVO	7.401
021	PIGNONE	728
022	PORTOVENERE	4.781
023	RICCO' DEL GOLFO DI SPEZIA	2.872
024	RIONAGGIORE	2.441
025	ROCCHETTA DI VARA	931
026	SANTO STEFANO DI MAGRA	6.984
027	SARZANA	19.212
028	SESTA GODANO	1.649
029	VARESE LIGURE	3.118
030	VERNAZZA	1.429
031	VEZZANO LIGURE	7.233
032	ZIGNAGO	611
TOTALE PROVINCIA		241.371

C O M U N I		POPOLAZIONE RESIDENTE
CODICE	DENOMINAZIONE	
001	AGAZZANO	1.974
002	ALSENO	4.492
003	BESENZONE	1.235
004	BETTOLA	3.964
005	BOBBIO	4.172
006	BORGONOVO VAL TIDONE	6.434
007	CADEO	4.616
008	CALENDASCO	2.409
009	CAMINATA	332
010	CAORSO	4.461
011	CARPANETO PIACENTINO	6.310
013	CASTEL SAN GIOVANNI	11.898
012	CASTELL'ARQUATO	4.518
014	CASTELVETRO PIACENTINO	5.051
015	CERIGNALE	454
016	COLI	1.329
017	CORTE BRUGNATELLA	1.026
018	CORTEMAGGIORE	4.901
019	FARINI	2.770
020	FERRIERE	3.146
021	FIORENZUOLA D'ARDA	14.113
022	GAZZOLA	1.421
023	GOSSOLENGO	2.332
024	GRAGNANO TREBBIENSE	3.051
025	GROPPARELLO	3.038
026	LUGAGNANO VAL D'ARDA	4.149
027	MONTICELLI D'ONGINA	5.846
028	MORFASSO	2.178
029	NIBBIANO	2.678
030	OTTONE	1.105
031	PECORARA	1.446
032	PIACENZA	109.039
033	PIANELLO VAL TIDONE	2.473
034	PIOZZANO	858
035	PODENZANO	5.997
036	PONTE DELL'OLIO	4.937
037	PONTENURE	5.161
038	RIVERGARO	4.097
039	ROTOFRENO	6.969
040	SAN GIORGIO PIACENTINO	4.485
041	SAN PIETRO IN CERRO	1.186
042	SARNATO	2.523
043	TRAVO	2.200
044	VERNASCA	3.022
045	VIGOLZONE	3.245
046	VILLANOVA SULL'ARDA	2.199
047	ZERBA	199
048	ZIANO PIACENTINO	2.985
TOTALE PROVINCIA		278.424

## PARMA

C O M U N I		POPOLAZIONE RESIDENTE
CODICE	DENOMINAZIONE	
001	ALBARETO	2.399
002	BARDI	3.838
003	BEDONIA	5.250
004	BERCETO	3.013
005	BORE	1.362
006	BORGO VAL DI TARO	7.306
007	BUSSETO	7.460
008	CALESTANO	1.914
009	COLLECCHIO	10.793
010	COLORNO	7.145
011	COMPIANO	1.243
012	CORNIGLIO	3.260
013	FELINO	5.296
014	FIDENZA	23.901
015	FONTANELLATO	6.131
016	FONTEVIVO	4.244
017	FORNOVO DI TARO	5.966
018	LANGHIRANO	7.138
019	LESIGNANO DE'BAGNI	2.543
020	MEDESANO	7.618
021	MEZZANI	2.429
022	MONCHIO DELLE CORTI	1.584
023	MONTECHIARUGOLO	7.769
024	NEVIANO DEGLI ARDUINI	3.970
025	NOCETO	9.444
026	PALANZANO	1.752
027	PARMA	179.019
028	PELLEGRINO PARMENSE	1.655
029	POLESINE PARMENSE	1.606
030	ROCCABIANCA	3.456
031	SALA BAGANZA	3.921
032	SALOMAGGIORE TERME	18.028
033	SAN SECONDO PARMENSE	4.835
034	SISSA	3.773
035	SOLIGNANO	1.770
036	SORAGNA	4.052
037	SORBOLO	6.959
038	TERENZO	1.388
039	TIZZANO VAL PARMA	2.697
040	TORNOLO	1.789
041	TORRILE	3.882
042	TRAVERSETOLO	6.280
043	TREASALI	2.564
044	VALHOZZOLA	1.022
045	VARANO DE'MELEGARI	2.111
046	VARSÌ	2.271
048	ZIBELLO	2.346
TOTALE PROVINCIA		400.192



C O M U N I		POPOLAZIONE RESIDENTE
CODICE	DENOMINAZIONE	
001	ALBINEA	5.830
002	BAGNOLO IN PIANO	6.854
003	BAISO	3.312
004	BIBBIANO	7.131
005	BORETTIO	4.245
006	BRESCELLO	4.455
007	BUSANA	1.594
008	CADELBOSCO DI SOPRA	6.733
009	CAMPAGNOLA EMILIA	4.498
010	CAMPEGINE	3.806
011	CARPINETI	4.119
012	CASALGRANDE	13.382
013	CASINA	3.949
014	CASTELLARANO	7.652
015	CASTELNOVO DI SOTTO	7.129
016	CASTELNOVO NE' MONTI	9.330
017	CAVRIAGO	7.843
018	CIANO D'ENZA	3.330
019	COLLAGNA	1.242
020	CORREGGIO	20.018
021	FABBRICO	5.549
022	GATTATICO	4.566
023	GUALTIERI	6.207
024	GUASTALLA	13.558
025	LIGONCHIO	1.445
026	LUZZARA	8.023
027	MONTECCHIO EMILIA	7.389
028	NOVELLARA	11.349
029	POVIGLIO	6.274
030	QUATTRO CASTELLA	8.332
031	RAMISETO	1.746
033	REGGIO NELL'EMILIA	130.376
032	REGGIOLO	7.377
034	RIO SALICETO	4.224
035	ROLO	3.471
036	RUBIERA	9.785
037	SAN MARTINO IN RIO	5.149
038	SAN POLO D'ENZA	4.606
039	SANT'ILARIO D'ENZA	9.347
040	SCANDIANO	21.512
041	TOANO	3.971
042	VETTO	2.261
043	VEZZANO SUL CROSTOLO	3.437
044	VIANO	2.471
045	VILLA MINOZZO	4.519
TOTALE PROVINCIA		413.396

## MODENA

C O M U N I		POPOLAZIONE RESIDENTE
CODICE	DENOMINAZIONE	
001	BASTIGLIA	2.048
002	BOMPORTO	5.523
003	CANPOGALLIANO	6.005
004	CANPOSANTO	3.016
005	CARPI	60.614
006	CASTELFRANCO EMILIA	20.715
007	CASTELNUOVO RANGONE	8.633
008	CASTELVETRO DI MODENA	7.497
009	CAVEZZO	6.421
010	CONCORDIA SULLA SECCHIA	8.805
011	FANANO	3.152
012	FINALE EMILIA	15.317
013	FIORANO MODENESE	14.745
014	FIUMALBO	1.588
015	FORNIGINE	21.509
016	FRASSINORO	2.751
017	GUIGLIA	3.031
018	LAMA MOCOGNO	3.195
019	MARANELLO	12.832
020	MARANO SUL PANARO	3.306
021	MEDOLLA	5.445
022	MIRANDOLA	22.011
023	MODENA	180.312
024	MONTECRETO	1.126
025	MONTEFIORINO	2.493
026	MONTESE	3.476
027	NONANTOLA	10.347
028	NOVI DI MODENA	9.852
029	PALAGANO	2.495
030	PAVULLO NEL FRIGNANO	13.017
031	PIEVEPELAGO	2.352
032	POLINAGO	2.071
033	PRIGNANO SULLA SECCHIA	3.146
034	RAVARINO	3.992
035	RIOLUNATO	966
036	SAN CESARIO SUL PANARO	4.905
037	SAN FELICE SUL PANARO	9.439
038	SAN POSSIDONIC	3.306
039	SAN PROSPERO	3.828
040	SASSUOLO	40.226
041	SAVIGNANO SUL PANARO	7.461
042	SERRAMAZZONI	5.205
043	SESTOLA	2.880
044	SOLIERA	10.770
045	SPILAMBERTO	10.307
046	VIGNOLA	19.688
047	ZOCCA	4.206
TOTALE PROVINCIA		596.025

C O M U N I		POPOLAZIONE
CODICE	DENOMINAZIONE	RESIDENTE
001	ANZOLA DELL'EMILIA	8.007
002	ARGELATO	6.842
003	BARICELLA	5.016
004	BAZZANO	5.299
005	BENTIVOGLIO	3.950
006	BOLOGNA	459.080
007	BORGO TOSSIGNANO	2.574
008	BUDRIO	13.648
009	CALDERARA DI RENO	8.696
010	CAMUGNANO	2.213
011	CASALECCHIO DI RENO	35.915
012	CASALPIUMANESE	2.440
013	CASTEL D'ALIANO	1.860
014	CASTEL DEL RIO	1.153
015	CASTEL DI CASIO	2.667
016	CASTEL GUELFO DI BOLOGNA	2.611
019	CASTEL MAGGIORE	12.573
020	CASTEL SAN PIETRO TERME	15.648
017	CASTELLO D'ARGILE	3.092
018	CASTELLO DI SERRAVALLE	2.423
021	CASTENASO	11.786
022	CASTIGLIONE DEI PEPOLI	6.100
023	CREPELLANO	7.028
024	CREVALCORE	11.783
025	DOZZA	4.043
026	FONTANELICE	1.560
027	GAGGIO MONTANO	4.024
028	GALLIERA	4.267
029	GRANAGLIONE	2.138
030	GRANAROLO DELL'EMILIA	6.510
031	GRIZZANA	2.619
032	IMOLA	60.661
033	LIZZANO IN BELVEDERE	2.421
034	LOIANO	2.331
035	MALALBERGO	6.087
036	MARZABOTTO	4.164
037	MEDICINA	12.580
038	MINERBIO	6.270
039	MOLINELLA	12.193
040	MONGHIDORO	2.479
042	MONTE SAN PIETRO	5.016
041	MONTERENZIO	2.410
043	MONTEVEGLIO	2.700
044	MONZUNO	3.655
045	MORDANO	3.782
046	OZZANO DELL'EMILIA	8.338
047	PIANORO	12.814
048	PIEVE DI CENTO	6.315
049	PORRETTA TERME	5.063
050	SALA BOLOGNESE	4.549
051	SAN BENEDETTO VAL DI SAMBRO	4.074
052	SAN GIORGIO DI PIANO	5.138
053	SAN GIOVANNI IN PERSICETO	22.327
054	SAN LAZZARO DI SAVENA	28.596
055	SAN PIETRO IN CASALE	8.460
056	SANT'AGATA BOLOGNESE	4.703
057	SASSO MARCONI	12.788
058	SAVIGNO	2.041
059	VERGATO	5.776
060	ZOLA PREDOSA	14.988
	TOTALE PROVINCIA	930.284

## FERRARA

C O M U N I		POPOLAZIONE RESIDENTE
CODICE	DENOMINAZIONE	
001	ARGENTA	24.067
002	BERRA	7.214
003	BONDENO	18.284
004	CENTO	29.233
005	CODIGORO	14.572
006	COMACCHIO	20.992
007	COPPARO	20.881
008	FERRARA	149.453
009	FORMIGNANA	2.853
025	GORC	4.402
010	JOLANDA DI SAVOIA	4.425
011	LAGOSANTO	4.530
012	MASI TORELLO	2.390
013	MASSA FISCAGLIA	4.372
014	MESOLA	8.233
015	NIGLIARINO	4.357
026	MIGLIARO	2.416
016	MIRABELLO	3.313
017	OSTELLATO	7.864
018	POGGIO RENATICO	7.522
019	PORTOMAGGIORE	13.573
020	RO	4.531
021	SANT'AGOSTINO	5.990
024	TRESIGALLO	4.842
022	VIGARANO MAINARDA	6.671
023	VOGHIERA	4.138
TOTALE PROVINCIA		381.118

RAVENNA

C O M U N I		POPOLAZIONE
CODICE	DENOMINAZIONE	RESIDENTE
001	ALFONSINE	12.612
002	BAGNACAVALLO	17.550
003	BAGNARA DI ROMAGNA	1.810
004	BRISIGHELLA	8.401
005	CASOLA VALSENIO	3.051
006	CASTEL BOLOGNESE	7.716
007	CERVIA	24.704
008	CONSELICE	9.660
009	COTIGNOLA	7.080
010	FAENZA	55.167
011	FUSIGNANO	7.892
012	LUGO	34.359
013	MASSA LOMBARDA	9.141
014	RAVENNA	138.034
015	RIOLO TERME	4.769
016	RUSSI	10.556
017	SANT'AGATA SUL SANTERNO	2.085
018	SOLAROLO	4.067
TOTALE PROVINCIA		358.654

## FORLÌ

C O M U N I		POPOLAZIONE
CODICE	DE N O M I N A Z I O N E	RESIDENTE
001	BAGNO DI ROMAGNA	6.353
002	BELLARIA-IGEA MARINA	12.350
003	BERTINORO	8.070
004	BORGHI	1.852
005	CASTROCARO TERME E TERRA DEL SOLE	5.005
006	CATTOLICA	15.599
007	CESENA	89.455
008	CESENATICO	20.116
009	CIVITELLA DI ROMAGNA	4.000
010	CORIANO	6.104
011	DOVADOLA	1.672
012	FORLÌ'	110.806
013	FORLIMPOPOLI	11.173
014	GALEATA	2.388
015	GAMBETTOLA	8.546
016	GATTEO	5.431
017	GEMMANO	970
018	LONGIANO	4.426
019	MELDOLA	9.122
020	MERCATO SARACENO	5.874
021	MISANO ADRIATICO	7.898
022	MODIGLIANA	4.924
023	MONDAINO	1.469
024	MONTE COLOMBO	1.479
025	MONTEPIRE CONCA	1.466
026	MONTEGRIDOLFO	874
027	MONTESCUDO	1.612
028	MONTIANO	1.567
029	MORCIANO DI ROMAGNA	4.705
030	POGGIO BERNI	1.980
031	PORTICO E SAN BENEDETTO	1.034
032	PREDAPPIO	6.235
033	PREMILCUORE	1.062
034	RICCIONE	31.423
035	RIMINI	127.813
036	ROCCA SAN CASCIANO	2.306
037	RONCOFREDDO	2.463
038	SALUDECIO	2.429
039	SAN CLEMENTE	2.428
040	SAN GIOVANNI IN MARIGNANO	6.564
041	SAN MAURO PASCOLI	7.185
043	SANTA SOFIA	4.381
042	SANTARCANGELO DI ROMAGNA	15.974
044	SARSINA	4.071
045	SAVIGNANO SUL RUBICONE	12.283
046	SOGLIANO AL RUBICONE	3.121
048	TORRIANA	929
049	TREDOZIO	1.619
050	VERGHERETO	2.552
051	VERUCCHIO	6.262
	TOTALE PROVINCIA	599.420

C O M U N I		POPOLAZIONE
CODICE	DENOMINAZIONE	RESIDENTE
001	AULLA	10.415
002	BAGNONE	2.570
003	CARRARA	68.702
004	CASOLA IN LUNIGIANA	1.551
005	COHANO	966
006	FILATTIERA	2.765
007	FIVIZZANO	10.281
008	FOSDINOVO	4.464
009	LICCIANA NARDI	4.455
010	MASSA	65.687
011	MONTIGNOSO	8.738
012	MULAZZO	2.900
013	PODENZANA	1.392
014	PONTREMOLI	10.106
015	TRESANA	2.246
016	VILLAFRANCA IN LUNIGIANA	4.498
017	ZERI	1.794
TOTALE PROVINCIA		203.530

## LUCCA

C O M U N I		POPOLAZIONE RESIDENTE
CODICE	DENOMINAZIONE	
001	ALTOPASCIO	9.580
002	BAGNI DI LUCCA	8.060
003	BARGA	10.835
004	BORGO A MOZZANO	7.745
005	CAMAIORE	30.767
006	CAMPORGIANO	2.637
007	CAPANNORI	44.041
008	CAREGGINE	844
009	CASTELNUOVO DI GARFAGNANA	6.384
010	CASTIGLIONE DI GARFAGNANA	2.108
011	COREGLIA ANTELMINELLI	5.013
012	FABBRICHE DI VALLICO	679
013	FORTE DEI MARMI	10.320
014	FOSCIANDORA	731
015	GALLICANO	4.124
016	GIUNCUGNANO	650
017	LUCCA	91.246
018	MASSAROSA	17.788
019	MINUCCIANO	2.862
020	MOLAZZANA	1.408
021	MONTECARLO	3.655
022	PESCAGLIA	3.824
023	PIAZZA AL SERCHIO	2.670
024	PIETRASANTA	25.384
025	PIEVE FOSCIANA	2.501
026	PORCARI	6.699
027	SAN ROMANO IN GARFAGNANA	1.441
028	SERAVEZZA	13.038
029	SILLANO	881
030	STAZZEMA	4.145
031	VAGLI SOTTO	1.459
032	VERGEMOLI	562
033	VIAREGGIO	58.263
034	VILLA BASILICA	2.166
035	VILLA COLLEMANDINA	1.366
TOTALE PROVINCIA		385.876



C O M U N I		POPOLAZIONE
CODICE	DENOMINAZIONE	RESIDENTE
001	ABETONE	821
002	AGLIANA	13.333
003	BUGGIANO	7.314
022	CHIESINA UZZANESE	3.945
004	CUTIGLIANO	1.893
005	LAMPORECCHIO	6.524
006	LARCIANO	5.958
007	MARLIANA	2.376
008	MASSA E COZZILE	5.763
009	MONSUMMANO TERME	17.082
010	MONTALE	8.804
011	MONTECATINI-TERME	21.582
012	PESCIA	18.557
013	PIEVE A NIEVOLE	7.619
014	PISTOIA	92.274
015	PITEGLIO	2.307
016	PONTE BUGGIANESE	7.075
017	QUARRATA	20.350
018	SAMBUCA PISTOIESE	1.749
019	SAN MARCELLO PISTOIESE	8.507
020	SERRAVALLE PISTOIESE	7.757
021	UZZANO	3.405
TOTALE PROVINCIA		264.995

## FIRENZE

C O M U N I		POPOLAZIONE
CODICE	DENOMINAZIONE	RESIDENTE
001	BAGNO A RIPOLI	25.735
002	BARBERINO DI MUGELLO	8.228
003	BARBERINO VAL D'ELSA	3.308
004	BORGO SAN LORENZO	14.685
005	CALENZANO	13.466
006	CANPI BISENZIO	33.153
007	CANTAGALLO	2.547
008	CAPRAIA E LIMITE	4.734
009	CARMIGNANO	7.946
010	CASTELFIORENTINO	17.428
011	CERRETO GUIDI	8.644
012	CERTALDO	15.913
013	DICOMANO	4.051
014	EMPOLI	45.181
015	FIESOLE	14.540
016	FIGLINE VALDARNO	15.286
017	FIRENZE	448.331
018	FIRENZUOLA	5.219
019	FUCECCHIO	20.532
020	GAMBASSI TERME	3.854
021	GREVE IN CHIANTI	10.534
022	IMPRUNETA	14.660
023	INCISA IN VAL D'ARNO	4.591
024	LASTRA A SIGNA	17.023
025	LONDA	1.089
026	MARRADI	4.120
027	MONTAIONE	3.399
028	MONTELUPO FIORENTINO	10.120
029	MONTEMURLO	15.632
030	MONTESPERTOLI	8.695
031	PALAZZUOLO SUL SENIO	1.365
032	PELAGO	6.958
051	POGGIO A CAIANO	6.286
033	PONTASSIEVE	20.087
034	PRATO	160.220
035	REGGELLO	11.966
036	RIGNANO SULL'ARNO	5.468
037	RUFINA	5.374
038	SAN CASCIANO IN VAL DI PESA	15.318
039	SAN GODENZO	1.162
040	SAN PIERO A SIEVE	3.317
041	SCANDICCI	54.038
042	SCARPERIA	5.337
043	SESTO FIORENTINO	45.434
044	SIGNA	14.017
045	TAVARNELLE VAL DI PESA	6.336
046	VAGLIA	3.441
047	VAIANO	7.947
048	VERNIO	5.627
049	VICCHIO	5.976
050	VINCI	13.695
TOTALE PROVINCIA		1.202.013

C O M U N I		POPOLAZIONE
CODICE	DENOMINAZIONE	RESIDENTE
001	BIBBONA	2.651
002	CAMPIGLIA MARITTIMA	12.463
003	CAMPO NELL'ELBA	4.148
004	CAPOLIVERI	2.239
005	CAPRAIA ISOLA	395
006	CASTAGNETO CARDUCCI	8.240
007	CECINA	24.336
008	COLLESALVETTI	14.346
009	LIVORNO	175.741
010	MARCIANA	2.305
011	MARCIANA MARINA	1.955
012	PIOMBINO	39.401
013	PORTO AZZURRO	3.073
014	PORTOFERRAIO	10.839
015	RIO MARINA	2.317
016	RIO NELL'ELBA	907
017	ROSIGNANO MARITTIMO	29.985
018	SAN VINCENZO	7.558
019	SASSETTA	585
020	SUVERETO	3.173
	TOTALE PROVINCIA	346.657

## PISA

C O M U N I		POPOLAZIONE RESIDENTE
CODICE	DENOMINAZIONE	
001	BIENTINA	4.912
002	BUTI	5.225
003	CALCI	5.053
004	CALCINAIA	7.194
005	CAPANOLI	4.802
006	CASALE MARITTIMO	937
007	CASCIANA TERME	3.129
008	CASCINA	35.431
009	CASTELFRANCO DI SOTTO	10.769
010	CASTELLINA MARITTIMA	1.824
011	CASTELNUOVO DI VAL DI CECINA	2.898
012	CHIANNI	1.738
013	CRESPINA	3.187
014	FAUGLIA	2.603
015	GUARDISTALLO	1.002
016	LAJATICO	1.586
017	LARI	7.311
018	LORENZANA	938
019	MONTECATINI VAL DI CECINA	2.388
020	MONTESCUDAIO	1.212
021	MONTEVERDI MARITTIMO	847
022	MONTEPOLI IN VAL D'ARNO	8.848
023	ORCIANO PISANO	588
024	PALAIA	4.619
025	PECCIOLI	5.337
026	PISA	104.509
027	POMARANCE	7.662
028	PONSACCO	11.701
029	PONTERA	28.008
030	RIPARBELLA	1.372
031	SAN GIULIANO TERME	26.687
032	SAN MINIATO	25.002
033	SANTA CROCE SULL'ARNO	12.612
034	SANTA LUCE	1.451
035	SANTA MARIA A MONTE	10.389
036	TERRICCIOLA	3.876
037	VECCHIANO	9.678
038	VICOPISSANO	7.365
039	VOLTERRA	14.110
TOTALE PROVINCIA		388.800

C O M U N I		POPOLAZIONE
CODICE	DENOMINAZIONE	RESIDENTE
001	ANGHIARI	6.078
002	AREZZO	92.105
003	BADIA TEDALDA	1.564
004	BIEBBIENA	10.663
005	BUCINE	8.451
006	CAPOLONA	4.013
007	CAPRESE MICHELANGELO	1.846
008	CASTEL FOCOGNANO	3.259
010	CASTEL SAN NICCOLO'	3.043
009	CASTELFRANCO DI SOPRA	2.331
011	CASTIGLION FIBOCCHI	1.517
012	CASTIGLION FIORENTINO	11.212
013	CAVRIGLIA	5.950
014	CHITIGNANO	806
015	CHIUSI DELLA VERNA	2.292
016	CIVITELLA IN VAL DI CHIANA	7.224
017	CORTONA	22.722
018	FOIANO DELLA CHIANA	7.585
019	LATERINA	3.152
020	LORO CIUFFENNA	4.095
021	LUCIGNANO	3.248
022	MARCIANO DELLA CHIANA	2.181
025	MONTE SAN SAVINO	7.618
023	MONTEMIGNAIO	514
024	MONTERCHI	1.919
026	MONTEVARCHI	22.308
027	ORTIGNANO RAGGIOLO	818
028	PERGINE VALDARNO	3.026
029	PIAN DI SCO	4.285
030	PIEVE SANTO STEFANO	3.578
031	POPPI	5.713
032	PRATOVECCHIO	3.028
033	SAN GIOVANNI VALDARNO	19.516
034	SANSEPOLCRO	15.486
035	SESTINO	1.711
036	STIA	3.030
037	SUBBIANO	4.048
038	TALLA	1.279
039	TERRANUOVA BRACCIOLINI	9.943
TOTALE PROVINCIA		313.157

## SIENA

C O M U N I		POPOLAZIONE RESIDENTE
CODICE	DENOMINAZIONE	
001	ABBADIA SAN SALVATORE	7.813
002	ASCIANO	6.019
003	BUONCONVENTO	3.017
004	CASOLE D'ELSA	2.671
005	CASTELLINA IN CHIANTI	2.681
006	CASTELNUOVO BERARDENGA	5.376
007	CASTIGLIONE D'ORCIA	3.158
008	CETONA	3.156
009	CHIANCIANO TERME	7.285
010	CHIUSDINO	2.252
011	CHIUSI	9.244
012	COLLE DI VAL D'ELSA	16.050
013	GAIOLE IN CHIANTI	2.577
014	MONTALCINO	5.523
015	MONTEPULCIANO	14.170
016	MONTERIGGIONI	6.690
017	MONTERONI D'ARBIA	5.625
018	MONTICIANO	1.586
019	MURLO	1.784
020	PIANCASTAGNAIO	4.410
021	PIENZA	2.473
022	POGGIBONSI	26.368
023	RADDA IN CHIANTI	1.585
024	RADICOFANI	1.423
025	RADICONDOLI	1.102
026	RAPOLANO TERME	5.095
027	SAN CASCIANO DEI BAGNI	2.146
028	SAN GIMIGNANO	7.371
029	SAN GIOVANNI D'ASSO	1.090
030	SAN QUIRICO D'ORCIA	2.233
031	SARTEANO	4.282
032	SIENA	61.989
033	SINALUNGA	11.573
034	SOVICILLE	6.767
035	TORRITA DI SIENA	7.116
036	TREQUANDA	1.418
	TOTALE PROVINCIA	255.118

C O M U N I		POPOLAZIONE
CODICE	DENOMINAZIONE	RESIDENTE
001	ARCIDOSO	4.550
002	CAMPAGNATICO	2.625
003	CAPALBIO	4.035
004	CASTEL DEL PIANO	4.376
005	CASTELL'AZZARA	2.387
006	CASTIGLIONE DELLA PESCAIA	7.676
007	CINIGIANO	3.394
008	CIVITELLA PAGANICO	3.302
009	FOLLONICA	21.378
010	GAVORRANO	7.828
011	GROSSETO	69.523
012	ISOLA DEL GIGLIO	1.660
013	MAGLIANO IN TOSCANA	4.292
014	MANCIANO	7.581
015	MASSA MARITTIMA	10.076
016	MONTE ARGENTARIO	13.405
027	MONTEROTONDO MARITTIMO	1.560
017	MONTIERI	1.959
018	ORBETELLO	14.738
019	PITIGLIANO	4.465
020	ROCCALBEGNA	1.666
021	ROCCASTRADA	10.015
022	SANTA FIORA	3.245
023	SCANSANO	5.061
024	SCARLINO	2.507
025	SEGGIANO	1.239
028	SEMPRONIANO	1.711
026	SORANO	4.651
TOTALE PROVINCIA		220.905

## PERUGIA

C O M U N I		POPOLAZIONE RESIDENTE
CODICE	DENOMINAZIONE	
001	ASSISI	24.664
002	BASTIA	14.988
003	BETTONA	3.319
004	BEVAGNA	4.610
005	CAMPELLO SUL CLITUNNO	2.246
006	CANNARA	3.479
007	CASCIA	3.301
008	CASTEL RITALDI	2.188
009	CASTIGLIONE DEL LAGO	13.430
010	CERRETO DI SPOLETO	1.244
011	CITERNA	2.824
012	CITTA' DELLA PIEVE	6.471
013	CITTA' DI CASTELLO	37.643
014	COLLAZZONE	2.755
015	CORCIANO	11.123
016	COSTACCIARO	1.274
017	DEBUTA	7.375
018	FOLIGNO	52.551
019	FOSSATO DI VICO	2.348
020	PRATTA TODINA	1.722
021	GIANO DELL'UMBRIA	3.130
022	GUALDO CATTANEO	6.008
023	GUALDO TADINO	13.863
024	GUBBIO	31.961
025	LISCIANO NICCONE	700
026	MAGIONE	11.224
027	MARSCIANO	15.527
028	MASSA MARTANA	3.785
029	MONTE CASTELLO DI VIBIO	1.735
032	MONTE SANTA MARIA TIBERINA	1.384
030	MONTEFALCO	5.559
031	MONTELEONE DI SPOLETO	684
033	MONTONE	1.532
034	NOCERA UMBRA	6.160
035	NORCIA	4.767
036	PACIANO	900
037	PANICALE	5.051
038	PASSIGNANO SUL TRASIMENO	4.515
039	PERUGIA	142.348
040	PIEGARO	3.770
041	PIETRALUNGA	2.479
042	POGGIODOMO	298
043	PRECI	1.123
044	SAN GIUSTINO	9.257
045	SANT'ANATOLIA DI NARCO	605
046	SCHEGGIA E PASCELUPO	1.681
047	SCHEGGINO	550
048	SELLANO	1.619
049	SIGILLO	2.342
050	SPELLO	7.602
051	SPOLETO	37.360
052	TODI	17.078
053	TORGIANO	4.724
054	TREVI	7.094
055	TUORO SUL TRASIMENO	3.512
056	UMBERTIDE	14.183
057	VALFABBRICA	3.410
058	VALLO DI NERA	503
059	VALTOPINA	1.410
TOTALE PROVINCIA		580.988



C O M U N I		POPOLAZIONE
CODICE	DENOMINAZIONE	RESIDENTE
001	ACQUASPARTA	4.657
002	ALLERONA	1.705
003	ALVIANO	1.382
004	AMELIA	10.987
005	ARRONE	2.669
006	ATTIGLIANO	1.689
033	AVIGLIANO UMBRO	2.233
007	BASCHI	2.737
008	CALVI DELL'UMBRIA	1.930
009	CASTEL GIORGIO	2.238
010	CASTEL VISCARDO	2.661
011	FABRO	2.744
012	FERENTILLO	2.089
013	FICULLE	1.744
014	GIOVE	1.544
015	GUARDEA	1.749
016	LUGNANO IN TEVERINA	1.618
017	MONTECASTRILLI	4.025
018	MONTECCHIO	1.808
019	MONTEFRANCO	1.154
020	MONTEGABBIONE	1.346
021	MONTELEONE D'ORVIETO	1.629
022	NARNI	20.741
023	ORVIETO	22.847
024	OTRICOLI	1.801
025	PARRANO	700
026	PENNA IN TEVERINA	926
027	POLINO	313
028	PORANO	1.058
029	SAN GEMINI	3.818
030	SAN VENANZO	2.362
031	STRONCONE	4.096
032	TERNI	111.564
	TOTALE PROVINCIA	226.564

## PESARO E URBINO

C O M U N I		POPOLAZIONE RESIDENTE
CODICE	DENOMINAZIONE	
001	ACQUALAGNA	3.683
002	APEGCHIO	2.489
003	AUDITORE	1.380
004	BARCHI	1.053
005	BELFORTE ALL'ISAURO	704
006	BORGO PACE	847
007	CAGLI	9.565
008	CANTIANO	3.106
009	CARPEGNA	1.570
010	CARTOCETO	5.259
011	CASTELDELCI	676
012	COLBORDOLO	3.847
013	FANO	52.116
014	FERMIGNANO	6.041
015	FOSSOMERONE	10.087
016	FRATTE ROSA	1.158
017	FRONTINO	440
018	FRONTONE	1.340
019	GABICCE MARE	5.569
020	GRADARA	2.329
021	ISOLA DEL PIANO	709
022	LUNANO	1.021
023	MACERATA FELTRIA	2.114
024	MAIOLO	811
025	MERCATELLO SUL METAURO	1.589
026	MERCATINO CONCA	1.161
027	MOMBAROCCIO	1.738
028	MONDAVIO	3.846
029	MONDOLFO	9.443
031	MONTE CERIGNONE	764
038	MONTE PORZIO	2.153
030	MONTECALVO IN FOGLIA	2.102
032	MONTECICCARDO	880
033	MONTECOPIOLO	1.224
034	MONTEFELCINO	2.657
035	MONTEGRIMANO	1.130
036	MONTELABBATE	3.083
037	MONTEMAGGIORE AL METAURO	2.019
039	NOVAFELTRIA	6.295
040	ORCIANO DI PESARO	2.403
041	PEGLIO	627
042	PENNABILLI	3.211
043	PERGOLA	7.821
044	PESARO	90.412
045	PETRIANO	2.142
046	PIAGGE	1.050
047	PIANDIMELETO	1.707
048	PIETRARUBBIA	661
049	PIOBBICO	2.036
050	SALTARA	4.150
051	SAN COSTANZO	3.916
052	SAN GIORGIO DI PESARO	1.440
053	SAN LEO	2.631
054	SAN LORENZO IN CAMPO	3.371
055	SANT'AGATA FELTRIA	2.623
056	SANT'ANGELO IN LIZZOLA	4.420
057	SANT'ANGELO IN VADO	3.706
058	SANT'IPPOLITO	1.526
059	SASSOCORVARO	3.462
060	SASSOFELTRIO	1.263
061	SERRA SANT'ABBONDIO	1.322
062	SERRUNGARINA	2.017
063	TALAMELLO	857
064	TAVOLETO	856
065	TAVULLIA	3.617
066	URBANIA	6.326
067	URBINO	15.917
	TOTALE PROVINCIA	333.488

ANCONA

C O M U N I		POPOLAZIONE RESIDENTE
CODICE	DENOMINAZIONE	
001	AGUGLIANO	2.963
002	ANCONA	106.498
003	ARCEVIA	6.370
004	BARBARA	1.410
005	BELVEDERE OSTRENSE	2.270
006	CAMERANO	6.461
007	CAMERATA PICENA	1.100
009	CASTEL COLONNA	856
008	CASTELBELLINO	2.434
010	CASTELFIDARDO	14.302
011	CASTELLEONE DI SUASA	1.541
012	CASTELPLANIO	3.107
013	CERRETO D'ESI	2.719
014	CHIARAVALLE	13.318
015	CORINALDO	5.360
016	CUPRAMONTANA	5.035
017	FABRIANO	28.727
018	FALCONARA MARITTIMA	29.122
019	FILOTTRANO	8.774
020	GENGA	2.166
021	JESI	40.954
022	LORETO	10.642
023	MAIOLATI SPONTINI	4.696
024	MERGO	845
025	MONSANO	1.855
029	MONTE ROBERTO	1.953
030	MONTE SAN VITO	3.912
026	MONTECAROTTO	2.399
027	MONTEMARCIANO	6.463
028	MONTERADO	1.414
031	MORRO D'ALBA	1.745
032	NUMANA	2.645
033	OFFAGNA	1.432
034	OSIMO	26.109
035	OSTRA	5.927
036	OSTRA VETERE	3.508
037	POGGIO SAN MARCELLO	762
038	POLVERIGI	2.149
039	RIPE	2.781
040	ROSOFÀ	1.558
041	SAN MARCELLO	1.702
042	SAN PAOLO DI JESI	894
043	SANTA MARIA NUOVA	3.594
044	SASSOFERRATO	7.294
045	SENIGALLIA	40.135
046	SERRA DE'CONTI	3.129
047	SERRA SAN QUIRICO	3.173
048	SIROLO	2.988
049	STAFFOLO	2.226
TOTALE PROVINCIA		433.417

## MACERATA

C O M U N I		POPOLAZIONE RESIDENTE
CODICE	DENOMINAZIONE	
001	ACQUACANINA	162
002	APIRO	2.624
003	APPIGNANO	3.553
004	BELFORTE DEL CHIANTI	1.421
005	BOLOGNOLA	169
006	CALDAPOLA	1.757
007	CAMERINO	7.975
008	CAMPOROTONDO DI FIASTRONE	535
009	CASTELRAIMONDO	3.955
010	CASTELSANTANGELO SUL NERA	438
011	CESSAPALOMBO	706
012	CINGOLI	10.260
013	CIVITANOVA MARCHE	36.187
014	COLMURANO	1.310
015	CORRIDONIA	11.905
016	ESANATOGLIA	1.946
017	FIASTRA	719
018	FIORDIMONTE	296
019	FIUMINATA	1.698
020	GAGLIOLE	705
021	GUALDO	1.058
022	LORO PICENO	2.577
023	MACERATA	43.782
024	MATELICA	10.105
025	MOGLIANO	4.843
027	MONTE CAVALLO	265
031	MONTE SAN GIUSTO	7.117
032	MONTE SAN MARTINO	876
026	MONTECASSIANO	5.465
028	MONTECOSARO	4.555
029	MONTEFANO	2.915
030	MONTELUPONE	3.147
033	MORROVALLE	7.509
034	MUCCIA	812
035	PENNA SAN GIOVANNI	1.537
036	PETRIOLO	1.962
038	PIEVE TORINA	1.517
037	PIEVEBOVIGLIANA	944
039	PIORACO	1.460
040	POGGIO SAN VICINO	342
041	POLLENZA	5.467
042	PORTO RECANATI	7.541
043	POTENZA PICENA	12.752
044	RECANATI	18.510
045	RIPE SAN GINESIO	800
046	SAN GINESIO	4.280
047	SAN SEVERINO MARCHE	13.114
048	SANT'ANGELO IN PONTANO	1.643
049	SARNANO	3.451
050	SEPRO	545
051	SERRAPETRONA	828
052	SERRAVALLE DI CHIANTI	1.436
053	TOLENTINO	18.053
054	TREIA	8.954
055	URBISAGLIA	2.540
056	USSITA	482
057	VISSO	1.427
TOTALE PROVINCIA		292.932

C O M U N I		POPOLAZIONE
CODICE	DENOMINAZIONE	RESIDENTE
001	ACQUASANTA TERME	4.195
002	ACQUAVIVA PICENA	2.677
003	ALTIDONA	1.589
004	AMANDOLA	4.106
005	APPIGNANO DEL TRONTO	1.953
006	ARQUATA DEL TRONTO	1.922
007	ASCOLI PICENO	54.298
008	BELMONTE PICENO	723
009	CAMPOFILONE	1.618
010	CARASSAI	1.461
011	CASTEL DI LAMA	5.570
012	CASTIGNANO	2.904
013	CASTORANO	1.790
014	COLLI DEL TRONTO	2.394
015	COMUNANZA	2.919
016	COSSIGNANO	1.113
017	CUPRA MARITTIMA	4.287
018	PALERONE	3.502
019	FERMO	35.119
020	FOLIGNANO	5.193
021	FORCE	1.778
022	FRANCAVILLA D'ETE	956
023	GROTTAMMARE	11.147
024	GROTTAZZOLINA	2.843
025	LAPEDONA	1.143
026	MAGLIANO DI TENNA	1.080
027	MALTIGNANO	1.775
028	MASSA FERMANA	1.065
029	MASSIGNANO	1.619
030	MONSAMPietro MORICO	762
031	MONSAMPOLO DEL TRONTO	3.129
032	MONTALTO DELLE MARCHE	2.607
033	MONTAPPONE	1.776
039	MONTE GIBERTO	858
046	MONTE RINALDO	520
048	MONTE SAN PIETRANGELI	2.465
049	MONTE URANO	7.273
050	MONTE VIDON COMBATTE	606
051	MONTE VIDON CORRADO	837
034	MONTEDINOVE	638
035	MONTEFALCONE APENNINO	713
036	MONTEFIORE DELL'ASO	2.354
037	MONTEFORTINO	1.493
038	MONTEGALLO	1.018
040	MONTEGIORGIO	6.461
041	MONTEGRANARO	12.484
042	MONTELEONE DI FERMO	561
043	MONTEPARO	1.121
044	MONTEMONACO	905
045	MONTEPRANDONE	7.075
047	MONTERUBBIANO	2.410
052	MONTOTTONE	1.178
053	MORESCO	604
054	OFFIDA	5.469
055	ORTEZZANO	806
056	PALMIANO	271
057	PEDASO	1.859
058	PETRITOLI	2.662
059	PONZANO DI FERMO	1.103
060	PORTO SAN GIORGIO	15.562
061	PORTO SANT'ELPIDIO	19.646
062	PAPAGNANO	1.569
063	PAPATRANSONE	4.390
064	ROCCAFUVIONE	2.428
065	ROTELLA	1.112
066	SAN BENEDETTO DEL TRONTO	44.773
068	SANT'ELPIDIO A MARE	15.041
067	SANTA VITTORIA IN MATEVANO	1.483
069	SERVIGLIANO	2.382
070	SNERILLO	491
071	SPINETOLI	4.693
072	TORRE SAN PATRIZIO	2.043
073	VENAROTTA	2.197
	TOTALE PROVINCIA	352.567

## VITERBO

C O M U N I		POPOLAZIONE RESIDENTE
CODICE	DENOMINAZIONE	
001	ACQUAPENDENTE	5.849
002	ARLENA DI CASTRO	869
003	BAGNOREGIO	3.897
004	BARBARANO ROMANO	825
006	BASSANO IN TEVERINA	1.022
005	BASSANO ROMANO	3.579
007	BLERA	3.084
008	BOLSENA	3.985
009	BOMARZO	1.459
010	CALCATA	690
011	CANEPINA	3.073
012	CANINO	5.109
013	CAPODIMONTE	1.647
014	CAPRANICA	4.208
015	CAPRAROLA	4.780
016	CARBOGNANO	1.910
017	CASTEL SANT'ELIA	1.738
018	CASTIGLIONE IN TEVERINA	2.341
019	CELLENO	1.147
020	CELLERE	1.651
021	CIVITA CASTELLANA	15.606
022	CIVITELLA D'AGLIANO	1.769
023	CORCHIANO	2.679
024	FABRICA DI ROMA	4.084
025	FALERIA	1.464
026	FARNESE	1.985
027	GALLESE	2.786
028	GRADOLI	1.707
029	GRAFFIGNANO	2.366
030	GROTTE DI CASTRO	3.429
031	ISCHIA DI CASTRO	2.669
032	LATERA	1.236
033	LUBRIANO	947
034	MARTA	3.361
035	MONTALTO DI CASTRO	6.604
037	MONTE ROMANO	1.957
036	MONTEFIASCONE	12.508
038	MONTEROSI	1.324
039	NEPI	5.335
040	ONANO	1.505
041	ORIOLO ROMANO	2.085
042	ORTE	7.923
043	PIANSANO	2.337
044	PROCENO	847
045	RONCIGLIONE	6.924
047	SAN LORENZO NUOVO	2.039
048	SORIANO NEL CIMINO	7.482
049	SUTRI	3.427
050	TARQUINIA	13.176
051	TESSENNANO	470
052	TUSCANIA	7.241
053	VALENTANO	2.880
054	VALLERANO	2.310
055	VASANELLO	3.242
056	VEJANO	1.623
057	VETRALLA	10.538
058	VIGNANELLO	4.880
046	VILLA SAN GIOVANNI IN TUSCIA	1.144
059	VITERBO	57.632
060	VITORCHIANO	2.064
TOTALE PROVINCIA		268.448

C O M U N I		POPOLAZIONE
CODICE	DENOMINAZIONE	RESIDENTE
001	ACCUMOLI	985
002	AMATRICE	3.336
003	ANTRODOCO	3.028
004	ASCREA	308
005	BELMONTE IN SABINA	583
006	BORBONA	751
008	BORGO VELINO	724
007	BORGOROSE	4.799
009	CANTALICE	2.659
010	CANTALUPO IN SABINA	1.336
011	CASAPROTA	715
012	CASPERIA	1.035
013	CASTEL DI TORA	387
015	CASTEL SANT'ANGELO	1.255
014	CASTELNUOVO DI FARFA	810
016	CITTADUCALE	5.506
017	CITTAREALE	707
018	COLLALTO SABINO	607
019	COLLE DI TORA	446
020	COLLEGIOVE	260
021	COLLEVECCHIO	1.471
022	COLLI SUL VELINO	451
023	CONCERVIANO	488
024	CONFIGNI	783
025	CONTIGLIANO	2.925
026	COTTANELLO	655
027	FARA IN SABINA	8.002
028	FIAMIGNANO	1.969
029	FORANO	2.164
030	FRASSO SABINO	498
031	GRECCIO	1.518
032	LABRO	340
033	LEONESSA	3.048
034	LONGONE SABINO	755
035	MAGLIANO SABINA	3.577
036	MARCEPELLI	228
037	MICIGLIANO	210
038	MOMPEO	604
039	MONTASOLA	398
043	MONTE SAN GIOVANNI IN SABINA	681
040	MONTEBUONO	939
041	MONTELEONE SABINO	1.270
042	MONTENERO SABINO	429
044	MONTOPOLI DI SABINA	3.056
045	MORRO REATINO	437
046	NESPOLO	330
047	ORVINIO	424
048	PAGANICO	251
049	PESCOROCCHIANO	3.140
050	PETRELLA SALTO	2.005
051	POGGIO BUSTONE	2.046
052	POGGIO CATINO	1.023
053	POGGIO MIRTETO	4.668
054	POGGIO MOIANO	2.157
055	POGGIO NATIVO	1.522
056	POGGIO SAN LORENZO	446
057	POSTA	1.056
058	POZZAGLIA SABINO	698
059	RIETI	43.079
060	RIVODUTRI	1.265
062	ROCCA SINIBALDA	911
061	ROCCANTICA	577
063	SALISANO	542
064	SCANDRIGLIA	1.823
065	SELCI	972
066	STIMIGLIANO	1.672
067	TARANO	1.077
068	TOFFIA	758
070	TORRI IN SABINA	1.176
069	TORRICELLA IN SABINA	1.045
071	TURANIA	353
072	VACONE	262
073	VARCO SABINO	383
TOTALE PROVINCIA		142.794

## ROMA

C O M U N I		POPOLAZIONE RESIDENTE
CODICE	DENOMINAZIONE	
001	AFFILE	1.564
002	AGOSTA	1.217
003	ALBANO LAZIALE	28.062
004	ALLUMIERE	4.130
005	ANGUILLARA SABAZIA	6.640
006	ANTICOLI CORRADO	931
007	ANZIO	27.169
008	ARCINAZZO ROMANO	1.479
117	ARDEA	10.175
009	ARICCIA	14.565
010	ARSOLI	1.572
011	ARTENA	9.819
012	BELLEGRA	3.003
013	BRACCIANO	10.659
014	CAMERATA NUOVA	497
015	CAMPAGNANO DI ROMA	4.817
016	CANALE MONTERANO	2.316
017	CANTERANO	357
018	CAPENA	3.530
019	CAPRANICA PRENESTINA	336
020	CARPINETO ROMANO	5.259
021	CASAPE	864
022	CASTEL GANDOLFO	6.246
023	CASTEL MADANA	5.656
025	CASTEL SAN PIETRO ROMANO	631
024	CASTELNUOVO DI PORTO	4.371
026	CAVE	7.821
027	CERRETO LAZIALE	1.007
028	CERVARA DI ROMA	502
029	CERVETERI	12.154
118	CIAMPINO	32.349
030	CICILIANO	1.028
031	CINETO ROMANO	570
032	CIVITAVECCHIA	49.389
033	CIVITELLA SAN PAOLO	1.328
034	COLLEFERRO	20.259
035	COLONNA	2.476
036	FIANO ROMANO	4.339
037	FILACCIANO	441
038	FORMELLO	5.245
039	FRASCATI	18.896
040	GALLICIANO NEL LAZIO	2.920
041	GAVIGNANO	1.526
042	GENAZZANO	4.717
043	GENZANO DI ROMA	17.536
044	GERANO	1.134
045	GORGA	754
046	GROTTAFERRATA	14.829
047	GUIDONIA MONTECELIO	50.816
048	JENNE	584
049	LABICO	1.996
116	LADISPOLI	12.319
050	LANUVIO	6.444
115	LARIANO	6.999
051	LICENZA	964
052	MAGLIANO ROMANO	1.030
053	MANDELA	559
054	MANZIANA	3.986
055	MARANO EQUO	758
056	MARCELLINA	4.634
057	MARINO	30.772
058	MAZZANO ROMANO	1.831
059	MENTANA	24.775
064	MONTE PORZIO CATONE	6.109
060	MONTECOMPATEI	6.318
061	MONTEFLAVIO	1.398
062	MONTELANICO	1.775
063	MONTELIBRETTI	4.758
065	MONTEROTONDO	26.195
066	MONTORIO ROMANO	1.737
067	MORICONE	2.139
068	MORLUPO	4.591
069	NAZZANO	1.014
070	NEMI	1.420
071	NEROLA	1.289
072	NETTUNO	29.423
073	OLEVANO ROMANO	5.898
074	PALESTRINA	13.386
075	PALOMBARA SABINA	7.649
076	PERCILE	295
077	PISONIANO	780
078	POLI	1.939
079	POMEZIA	29.925
080	PONZANO ROMANO	890
081	RIANO	4.627

C O M U N I		POPOLAZIONE RESIDENTE
CODICE	DENOMINAZIONE	
082	RIGNANO FLANINIO	4.507
083	RIOFREDDO	673
084	ROCCA CANTERANO	310
085	ROCCA DI CAVE	379
086	ROCCA DI PAPA	8.956
088	ROCCA PRIORA	6.391
089	ROCCA SANTO STEFANO	1.086
087	ROCCAGIOVINE	230
090	ROIATE	831
091	ROMA	2.840.259
092	ROVIANO	1.396
093	SACROFANO	3.301
094	SANBUCCI	696
095	SAN GREGORIO DA SASSOLA	1.361
096	SAN POLO DEI CAVALIERI	1.688
100	SAN VITO ROMANO	3.180
098	SANT'ANGELO ROMANO	2.176
099	SANT'ORESTE	2.853
097	SANTA MARINELLA	9.700
101	SARACINESCO	132
102	SEGNI	8.340
103	SUBIACO	8.897
104	TIVOLI	50.985
105	TOLFA	4.899
106	TORRITA TIBERINA	709
107	TREVIGNANO ROMANO	2.717
108	VALLEPIETRA	488
109	VALLINFRIDA	288
110	VALMONTONE	10.278
111	VELLETRI	41.213
112	VICOVARO	3.757
113	VIVARO ROMANO	317
114	ZAGAROLO	13.861
TOTALE PROVINCIA		3.695.961



C O M U N I		POPOLAZIONE
CODICE	DENOMINAZIONE	RESIDENTE
001	APRILIA	37.807
002	BASSIANO	1.535
003	CAMPODIMELE	828
004	CASTELPORTE	6.227
005	CISTERNA DI LATINA	28.189
006	CORI	10.205
007	FONDI	27.915
008	FORMIA	30.399
009	GAETA	23.379
010	ITRI	6.847
011	LATINA	93.738
012	LENOLA	3.705
013	MAENZA	2.695
014	MINTURNO	17.049
015	MONTE SAN BIAGIO	5.629
016	NORMA	3.484
017	PONTINIA	10.927
018	PONZA	3.210
019	PRIVERNO	12.655
020	PROSEDI	1.343
022	ROCCA MASSIMA	1.212
021	ROCCAGORGA	4.275
023	ROCCASECCA DEI VOLSCI	1.136
024	SABAUDIA	12.363
025	SAN FELICE CIRCEO	7.753
026	SANTI COSMA E DAMIANO	3.521
027	SERMONETA	6.413
028	SEZZE	19.896
029	SONNINO	6.764
030	SPERLONGA	3.592
031	SPIGNO SATURNIA	2.057
032	TERRACINA	36.840
033	VENTOTENE	498
TOTALE PROVINCIA		434.086

## FROSINONE

C O M U N I		POPOLAZIONE RESIDENTE
CODICE	DENOMINAZIONE	
001	ACQUAFONDATA	418
002	ACUTO	1.763
003	ALATRI	22.809
004	ALVITO	3.113
005	AMASENO	3.911
006	ANAGNI	18.618
007	AQUINO	5.001
008	ARCE	6.074
009	ARNARA	2.469
010	ARPINO	7.847
011	ATINA	4.808
012	AUSONIA	2.504
013	BELMONTE CASTELLO	783
014	BOVILLE ERNICA	8.209
015	BROCCOSTELLA	2.002
016	CAMPOLI APPENNINO	1.604
017	CASALATTICO	755
018	CASALVIERI	3.023
019	CASSINO	31.462
020	CASTELLIRI	3.178
021	CASTELNUOVO PARANO	797
023	CASTRO DEI VOLSCI	5.218
022	CASTROCELEO	3.528
024	CECCANO	20.927
025	CEPRANO	8.380
026	CERVARO	5.647
027	COLFELICE	1.718
029	COLLE SAN MAGNO	967
028	COLLEPARDO	803
030	CORENO AUSONIO	1.853
031	ESPERIA	4.514
032	FALVATERRA	578
033	FERENTINO	17.695
034	FILETTINO	675
035	FIUGGI	7.698
036	FONTANA LIRI	3.248
037	PONTECHIARI	1.253
038	FROSINONE	44.644
039	FUNONE	2.037
040	GALLINARO	1.067
041	GIULIANO DI ROMA	2.136
042	GUARCINO	1.841
043	ISOLA DEL LIRI	13.045
044	MONTE SAN GIOVANNI CAMPANO	11.882
045	MOROLO	2.858
046	PALIANO	6.865
047	PASTENA	1.753
048	PATRICA	2.460
049	PESCOSOLIDO	1.445
050	PICINISCO	1.288
051	PICO	3.249
052	PIEDIMONTE SAN GERMANO	4.151
053	PIGLIO	4.561
054	PIGNATARO INTERANNA	2.094
055	POPI	4.373
056	PONTECORVO	12.419
057	POSTA FIBRENO	1.393
058	RIPI	5.370
059	ROCCA D'ARCE	985
060	ROCCASECCA	6.616
061	SAN BIAGIO SARACINISCO	478
062	SAN DONATO VAL DI CONINO	2.408
063	SAN GIORGIO A LIRI	2.888
064	SAN GIOVANNI INCARICO	3.578
070	SAN VITTORE DEL LAZIO	2.303
065	SANT'AMBROGIO SUL GARIGLIANO	1.031
066	SANT'ANDREA DEL GARIGLIANO	1.714
067	SANT'APOLLINARE	1.855
068	SANT'ELIA FIUMERAPIDO	5.806
069	SANTOPADRE	1.886
071	SERRONE	2.751
072	SETTEFRATI	880
073	SGURGOLA	2.456
074	SORA	25.675
075	STRANGOLAGALLI	2.380
076	SUPINO	4.534
077	TERELLE	951
078	TORRE CAJETANI	1.150
079	TORRICE	4.605
080	TREVI NEL LAZIO	1.852
081	TRIVIGLIANO	1.258
082	VALLECORSIA	3.622
083	VALLEMAIO	1.122
084	VALLEROTONDA	2.194
085	VEROLI	18.265

C O M U N I		POPOLAZIONE RESIDENTE
CODICE	DENOMINAZIONE	
086	VICALVI	738
087	VICO NEL LAZIO	1.896
088	VILLA LATINA	1.317
089	VILLA SANTA LUCIA	2.180
090	VILLA SANTO STEFANO	1.727
091	VITICUSO	513
<b>TOTALE PROVINCIA</b>		<b>460.395</b>

## L'AQUILA

C O M U N I		POPOLAZIONE RESIDENTE
CODICE	DENOMINAZIONE	
001	ACCIANO	742
002	AIELLI	1.414
003	ALFEDENA	740
004	ANVERSA DEGLI ABRUZZI	532
005	ATELETA	1.513
006	AVEZZANO	33.885
007	BALSORANO	3.752
008	BARETE	628
009	BARLISCIANO	1.685
010	BARREA	948
011	BISEGNA	634
012	BUGNARA	1.156
013	CAGNANO AMITERNO	1.810
014	CALASCIO	299
015	CAMPO DI GIOVE	935
016	CAMPOTOSTO	1.036
017	CANISTRO	1.075
018	CANSANO	430
019	CAPESTRANO	1.281
020	CAPISTRELLO	5.525
021	CAPITIGNANO	797
022	CAPORCIANO	334
023	CAPPADOCIA	816
024	CARAPELLE CALVISIO	144
025	CARSOLI	4.682
026	CASTEL DEL MONTE	827
027	CASTEL DI IERI	518
028	CASTEL DI SANGRO	5.198
029	CASTELLAFIUME	974
030	CASTELVECCHIO CALVISIO	360
031	CASTELVECCHIO SUBEQUO	1.547
032	CELANO	10.429
033	CERCHIO	1.770
034	CIVITA D'ANTINO	1.031
035	CIVITELLA ALFEDENA	323
036	CIVITELLA ROVETO	2.911
037	COCULLO	513
038	COLLARMELE	1.016
039	COLLELONGO	1.706
040	COLLEPIETRO	390
041	CORFINIO	1.004
042	FAGNANO ALTO	649
043	FONTECCHIO	438
044	FOSSA	652
045	GAGLIANO ATERNO	478
046	GIOIA DEI MARSI	2.389
047	GORIANO SICOLI	751
048	INTRODACQUA	1.593
049	L'AQUILA	63.678
050	LECCE NEI MARSI	1.739
051	LUCO DEI MARSI	5.038
052	LUCOLI	1.278
053	MAGLIANO DE' MARSI	3.188
054	MASSA D'ALBE	1.151
055	MOLINA ATERNO	653
056	MONTEREALE	3.391
057	MORINO	1.590
058	NAVELLI	822
059	OCRE	887
060	OFENA	893
061	OPI	518
062	ORICOLA	792
063	ORTONA DEI MARSI	1.290
064	ORTUCCHIO	1.874
065	OVINDOLI	1.244
066	PACENTRO	1.598
067	PERETO	584
068	PESCASSEROLI	2.208
069	PESCINA	4.460
070	PESCOCOSTANZO	1.400
071	PETTORANO SUL GIZIO	1.438
072	PIZZOLI	2.542
073	POGGIO PICENZE	857
074	PRATA D'ANSIDONIA	656
075	PRATOLA PELIGNA	7.866
076	PREZZA	1.249
077	RAIANO	2.565
078	RIVISONDOLI	897
080	ROCCA DI BOTTE	429
081	ROCCA DI CAMBIO	506
082	ROCCA DI MEZZO	1.722
083	ROCCA PIA	280
079	ROCCACASALE	826
084	ROCCARASO	1.616
085	SAN BENEDETTO DEI MARSI	3.879

C O M U N I		POPOLAZIONE RESIDENTE
CODICE	DENOMINAZIONE	
086	SAN BENEDETTO IN PERILLIS	228
087	SAN DEMETRIO NE' VESTINI	1.496
088	SAN PIO DELLE CANERE	592
092	SAN VINCENZO VALLE ROVETO	3.044
090	SANT'EUSANIO PORCONESE	471
089	SANTE MARIE	1.780
091	SANTO STEFANO DI SESSANIO	199
093	SCANNO	2.642
094	SCONTRONE	547
095	SCOPPITO	1.994
096	SCURCOLA MARSICANA	2.180
097	SECINARO	765
098	SULNONA	23.736
099	TAGLIACOZZO	6.430
100	TIONE DEGLI ABRUZZI	596
101	TORNIMPARTE	2.944
102	TRASACCO	5.594
105	VILLA SANT'ANGELO	503
104	VILLA SANTA LUCIA DEGLI ABRUZZI	424
103	VILLALAGO	803
106	VILLAVALLELONGA	1.095
107	VILLETTA BARREA	622
108	VITTONITO	1.193
TOTALE PROVINCIA		291.742

## TERAMO

C O M U N I		POPOLAZIONE RESIDENTE
CODICE	DENOMINAZIONE	
001	ALBA ADRIATICA	8.461
002	ANCARANO	1.497
003	ARSITA	1.284
004	ATRI	11.454
005	BASCIANO	2.227
006	BELLANTE	5.242
007	BISENTI	2.964
008	CAMPLI	7.855
009	CANZANO	1.683
010	CASTEL CASTAGNA	633
011	CASTELLALTO	4.779
012	CASTELLI	1.784
013	CASTIGLIONE MESSER RAIMONDO	2.615
014	CASTILENTI	1.521
015	CELLINO ATTANASIO	3.464
016	CERMIGNANO	2.499
017	CIVITELLA DEL TRONTO	5.877
018	COLLEDARA	2.085
019	COLONNELLA	3.150
020	CONTROGUERRA	2.638
021	CORROPOLI	3.622
022	CORTINO	1.248
023	CROGNALETO	1.977
024	FANO ADRIANO	553
025	GIULIANOVA	21.360
026	ISOLA DEL GRAN SASSO D'ITALIA	5.089
047	MARTINSICURO	9.322
027	MONTEFINO	1.322
028	MONTORIO AL VOMANO	9.063
029	MORRO D'ORO	2.758
030	MOSCIANO SANT'ANGELO	6.927
031	NERETO	4.421
032	NOTARESCO	6.259
033	PENNA SANT'ANDREA	1.790
034	PIETRACAMELA	402
035	PINETO	10.524
036	ROCCA SANTA MARIA	1.020
037	ROSETO DEGLI ABRUZZI	20.994
038	SANT'EGIDIO ALLA VIBRATA	7.018
039	SANT'OMERO	4.578
040	SILVI	10.266
041	TERAMO	51.092
042	TORANO NUOVO	1.629
043	TORRICELLA SICURA	2.676
044	TORTORETO	5.992
045	TOSSICIA	1.519
046	VALLE CASTELLANA	2.142
	TOTALE PROVINCIA	269.275

C O M U N I		POPOLAZIONE RESIDENTE
CODICE	DENOMINAZIONE	
001	ABBATEGGIO	449
002	ALANNO	3.695
003	BOLOGNANO	1.352
004	BRITOLI	530
005	BUSSI SUL TIRINO	3.388
006	CAPPELLE SUL TAVO	1.960
007	CARAMANICO TERME	2.256
008	CARPINETO DELLA NORA	799
009	CASTIGLIONE A CASAURIA	961
010	CATIGNANO	1.688
011	CEPAGATTI	6.825
012	CITTA' SANT'ANGELO	9.244
013	CIVITAUQUANA	1.373
014	CIVITELLA CASANOVA	2.331
015	COLLECORVINO	4.326
016	CORVARA	488
017	CUGNOLI	1.712
018	ELICE	1.657
019	PARINDOLA	2.408
020	LETTCMANOPPELLO	2.803
021	LORETO APRUTINO	6.972
022	MANOPPELLO	5.494
023	MONTEBELLO DI BERTONA	1.264
024	MONTESILVANO	29.240
025	MOSCUFO	2.486
026	NOCCIANO	1.507
027	PENNE	11.670
028	PESCARA	131.330
029	PESCOSANSONESCO	688
030	PIANELLA	6.704
031	PICCIANO	1.434
032	PIETRANICO	777
033	POPOLI	5.790
034	ROCCAMORICE	1.155
035	ROSCIANO	2.872
036	SALLE	426
038	SAN VALENTINO IN ABRUZZO CITERIORE	1.852
037	SANT'EUFEMIA A MAIELLA	474
039	SCAFA	3.692
040	SERRAMONACESCA	928
041	SPOLTORE	10.552
042	TOCCO DA CASAURIA	3.080
043	TORRE DE' PASSERI	3.209
044	TURRIVALIGNANI	819
045	VICOLI	546
046	VILLA CELIERA	1.034
	TOTALE PROVINCIA	286.240

## CHIETI

C O M U N I		POPOLAZIONE
CODICE	DENOMINAZIONE	RESIDENTE
001	ALTINO	2.480
002	ARCHI	2.525
003	ARI	1.546
004	ARIELLI	1.307
005	ATESSA	10.130
006	BOMBA	1.232
007	BORRELLO	636
008	BUCCHIANICO	4.368
010	CANOSA SANNITA	1.599
011	CARPINETO SINELLO	930
012	CARUNCHIO	1.000
013	CASACANDITELLA	1.424
014	CASALANGUIDA	1.311
015	CASALBORDINO	6.177
016	CASALINCONTRADA	2.510
017	CASOLI	6.174
018	CASTEL FRENTANO	3.841
019	CASTELGUIDONE	679
020	CASTIGLIONE MESSER MARINO	3.146
021	CELENZA SUL TRIGNO	1.339
022	CHIETI	54.927
023	CIVITALUPARELLA	540
024	CIVITELLA MESSER RAIMONDO	1.223
025	COLLEDIMACINE	456
026	COLLEDIMEZZO	596
027	CRECCHIO	3.167
028	CUPELLO	4.134
029	DOGLIOLA	521
104	FALLO	342
030	PARA FILIORUM PETRI	1.758
031	PARA SAN MARTINO	1.784
032	FILETTO	1.331
033	FOSSACESIA	4.661
034	PRAINE	651
035	FRANCAVILLA AL MARE	16.919
036	FRESAGRAN DINARIA	1.363
037	FRISA	2.007
038	FURCI	1.470
039	GAMBERALE	668
040	GESSOPALENA	2.248
041	GISSI	3.217
042	GIULIANO TEATINO	1.371
043	GUARDIAGRELE	10.227
044	GUILMI	893
045	LAMA DEI PELIGNI	1.562
046	LANCIANO	32.315
047	LENTELLA	779
048	LETTOPALENA	449
049	LISCIA	1.015
050	MIGLIANICO	4.257
051	MONTAZZOLI	1.338
009	MONTABELLO SUL SANGRO	196
052	MONTEFERRANTE	222
053	MONTELAPIANO	228
054	MONTENERODOMO	1.135
055	MONTEODORISIO	2.333
056	MOZZAGROGNA	1.883
057	ORSOGNA	3.914
058	ORTONA	21.812
059	PAGLIETA	4.403
060	PALENA	1.742
061	PALMOLI	1.570
062	PALOMBARO	1.260
063	PENNADOMO	474
064	PENNAPIEDIMONTE	755
065	PERANO	1.601
103	PIETRAFERRAZZANA	179
066	PIZZOFERRATO	1.460
067	POGGIOFIORITO	955
068	POLLUTRI	2.650
069	PRETORO	1.161
070	QUADRI	1.174
071	RAPINO	1.672
072	RIPA TEATINA	3.294
074	ROCCA SAN GIOVANNI	2.221
073	ROCCAMONTEPIANO	1.981
075	ROCCASCALEGNA	1.702
076	ROCCASPINALVETI	2.300
077	ROIO DEL SANGRO	321
078	ROSELLO	474
079	SAN BUONO	1.425
080	SAN GIOVANNI LIPIONI	545
081	SAN GIOVANNI TEATINO	6.753
082	SAN MARTINO SULLA MARRUCINA	874
083	SAN SALVO	12.560

C O M U N I		POPOLAZIONE
CODICE	DENOMINAZIONE	RESIDENTE
086	SAN VITO CHIETINO	5.063
085	SANT'EUSANIO DEL SANGRO	2.533
084	SANTA MARIA IMBARO	1.118
087	SCERNI	4.125
088	SCHIAVI DI ABRUZZO	2.689
089	TARANTA PELIGNA	732
090	TOLLO	4.155
091	TORINO DI SANGRO	3.181
092	TORNARECCIO	2.020
093	TORREBRUNA	1.604
094	TORREVECCHIA TEATINA	2.671
095	TORRICELLA PELIGNA	2.031
096	TREGLIO	879
097	TUFILLO	770
098	VACRI	1.818
099	VASTO	30.183
102	VILLA SANTA MARIA	1.658
100	VILLALFONSINA	1.198
101	VILLAMAGNA	2.334
TOTALE PROVINCIA		370.534

C O M U N I		POPOLAZIONE
CODICE	DENOMINAZIONE	RESIDENTE
001	ACQUAVIVA D'ISERNIA	585
002	AGNONE	6.324
003	BAGNOLI DEL TRIGNO	1.388
004	BELMONTE DEL SANNIO	1.188
005	CANTALUPO NEL SANNIO	840
006	CAPRACOTTA	1.612
007	CAROVILLI	1.609
008	CARPINONE	1.220
009	CASTEL DEL GIUDICE	521
012	CASTEL SAN VINCENZO	613
010	CASTELPETROSO	1.786
011	CASTELPIZZUTO	185
013	CASTELVERRINO	256
014	CERRO AL VOLTURNO	1.982
015	CHIAUCI	363
016	CIVITANOVA DEL SANNIO	1.078
017	COLLI A VOLTURNO	1.350
018	CONCA CASALE	328
019	FILIGNANO	947
020	FORLI' DEL SANNIO	1.104
021	PORNELLI	1.695
022	FROSOLONE	3.596
023	ISERNIA	20.145
024	LONGANO	1.012
025	MACCHIA D'ISERNIA	810
026	MACCHIAGODENA	2.274
027	MIRANDA	1.163
028	MONTAQUILA	2.322
029	MONTENERO VAL COCCHIARA	767
030	MONTERODUNI	2.377
031	PESCHE	583
032	PESCOLANCIANO	1.183
033	PESCOPENNATARO	608
034	PETTORANELLO DEL MOLISE	353
035	PIETRABONDANTE	1.316
036	PIZZONE	481
037	POGGIO SANNITA	1.605
038	POZZILLI	2.022
039	RIONERO SANNITICO	1.305
040	ROCCAMANDOLFI	1.273
041	ROCCASICURA	765
042	ROCCHETTA A VOLTURNO	1.077
043	SAN PIETRO AVELLANA	791
044	SANT'AGAPITO	1.060
046	SANT'ANGELO DEL PESCO	564
047	SANT'ELENA SANNITA	451
045	SANTA MARIA DEL MOLISE	632
048	SCAPOLI	1.005
049	SESSANO DEL MOLISE	1.159
050	SESTO CAMPANO	3.010
051	VASTOGIRARDI	1.050
052	VENAFRO	8.791
TOTALE PROVINCIA		92.524

## CAMPOBASSO

C O M U N I		POPOLAZIONE RESIDENTE
CODICE	DENOMINAZIONE	
001	ACQUAVIVA COLLECROCE	1.017
002	BARANELLO	3.041
003	BOJANO	7.260
004	BONEFRO	2.642
005	BUSSO	1.465
006	CAMPOBASSO	48.291
007	CAMPOCHIARO	657
008	CANPODIPIETRA	1.543
009	CANPOLIETO	1.278
010	CAMPOMARINO	5.482
011	CASACALENDA	3.094
012	CASALCIPRANO	754
013	CASTELBOTTACCIO	897
014	CASTELLINO DEL BIFERNO	1.005
015	CASTELMAURO	3.137
016	CASTROPIGNANO	1.384
017	CERCEMAGGIORE	4.549
018	CERCEPICCOLA	977
019	CIVITACAMPOMARANO	1.000
020	COLLE D'ANCHISE	949
021	COLLETORTO	3.143
022	DURONIA	709
023	FERRAZZANO	1.629
024	FOSSALTO	1.899
025	GAMBATESA	2.157
026	GILDONE	1.047
027	GUARDIALFIERA	1.223
028	GUARDIAREGIA	983
029	GUGLIONESI	5.758
030	JELSI	2.017
031	LARINO	7.805
032	LIMOSANO	1.083
033	LUCITO	1.291
034	LUPARA	900
035	MACCHIA VALFORTORE	1.101
036	MAFALDA	1.724
037	MATRICE	1.042
038	MIRABELLO SANNITICO	1.602
039	MOLISE	226
040	MONACILIONI	830
041	MONTAGANO	1.525
042	MONTECILPONE	2.295
043	MONTEFALCONE NEL SANNIO	2.420
044	MONTELONGO	663
045	MONTEMITRO	624
046	MONTENERO DI BISACCIA	7.310
047	MONTORIC NEI FRENTANI	844
048	MORRONE DEL SANNIO	1.148
049	ORATINO	1.130
050	PALATA	2.365
051	PETACCIATO	3.072
052	PETRELLA TIFERNINA	1.578
053	PIETRACATELLA	1.915
054	PIETRACUPA	429
055	PORTOCANNONE	2.463
056	PROVIDENTI	214
057	RICCIA	6.232
058	RIPABOTTONI	985
059	RIPALIMOSANO	2.238
060	ROCCAVIVARA	1.526
061	ROTELLO	1.511
062	SALCITO	847
063	SAN BIASE	471
064	SAN FELICE DEL MOLISE	911
065	SAN GIACOMO DEGLI SCHIAVONI	849
066	SAN GIOVANNI IN GALDO	929
067	SAN GIULIANO DEL SANNIO	1.251
068	SAN GIULIANO DI PUGLIA	1.519
069	SAN MARTINO IN PENSILIS	4.632
070	SAN MASSIMO	715
071	SAN POLOMATESE	463
073	SANT'ANGELO LIMOSANO	570
074	SANT'ELIA A PIANISI	2.695
072	SANTA CROCE DI MAGLIANO	5.035
075	SEPINO	2.419
076	SPINETE	1.588
077	TAVENNA	1.418
078	TERMOLI	22.849
079	TORELLA DEL SANNIO	1.010
080	TORO	1.573
081	TRIVENTO	5.764
082	TUFARA	1.397
083	URURI	3.345
084	VINCHIATURO	2.519



## CASERTA

C O M U N I		POPOLAZIONE RESIDENTE
CODICE	DENOMINAZIONE	
001	AILANO	1.788
002	ALIFE	6.379
003	ALVIGNANO	5.038
004	ARIENZO	4.170
005	AVERSA	56.425
006	BAIA E LATINA	2.097
007	BELLONA	4.593
008	CAIANELLO	1.559
009	CAIAZZO	5.411
010	CALVI RISORTA	5.476
011	CAMIGLIANO	1.626
012	CANCELLO ED ARNONE	4.531
013	CAPODRISE	5.620
014	CAPRIATI A VOLTURNO	1.791
015	CAPUA	17.977
016	CARINARO	4.331
017	CARINOLA	8.786
018	CASAGIOVE	14.605
019	CASAL DI PRINCIPE	16.706
020	CASALUCE	6.902
021	CASAPESENNA	5.954
022	CASAPULLA	5.806
023	CASERTA	66.318
024	CASTEL CAMPAGNANO	1.636
026	CASTEL DI SASSO	1.173
027	CASTEL MORRONE	3.631
028	CASTEL VOLTURNO	7.311
029	CASTELLO DEL MATESE	1.286
102	CELLOLE	5.696
028	CERVINO	4.382
029	CESA	5.678
030	CIORLANO	676
031	CONCA DELLA CAMPANIA	1.775
032	CURTI	6.099
033	DRAGONI	2.213
101	FALCIANO DEL MASSICO	3.701
034	FONTEGRECA	977
035	FORMICOLA	2.015
036	FRANCOLISE	4.633
037	FRIGNANO	8.097
038	GALLO	1.029
039	GALLUCCIO	2.555
040	GIANO VETUSTO	743
041	GIOIA SANNITICA	3.773
042	GRAZZANISE	6.248
043	GRICIGNANO DI AVERSA	6.144
044	LETINO	902
045	LIBERI	1.462
046	LUSCIANO	10.771
047	MACERATA CAMPANIA	8.300
048	MADDALONI	33.721
049	MARCIANISE	33.310
050	MARZANO APPIO	3.316
051	MIGNANO MONTE LUNGO	3.036
052	MONDRAGONE	20.539
053	ORTA DI ATELLA	10.044
054	PARETE	8.024
055	PASTORANO	2.571
056	PIANA DI MONTE VERNA	2.595
057	PIEDIMONTE MATESE	11.031
058	PIETRAMELARA	4.050
059	PIETRAVAIRANO	3.092
060	PIGNATARO MAGGIORE	6.112
061	PONTELATONE	1.803
062	PORTICO DI CASERTA	4.743
063	PRATA SANNITA	1.893
064	PRATELLA	1.861
065	PRESENZANO	1.714
066	RAVISCANINA	1.497
067	RECALE	5.443
068	RIARDO	2.595
069	ROCCA D'EVANDRO	3.482
070	ROCCAMONFINA	3.741
071	ROCCAROMANA	1.122
072	ROCCHETTA E CROCE	620
073	RUVIANO	2.109
074	SAN CIPRIANO D'AVERSA	13.011
075	SAN FELICE A CANCELLO	15.392
076	SAN GREGORIO MATESE	1.255
077	SAN MARCELLINO	9.530
104	SAN MARCO EVANGELISTA	4.277
078	SAN NICOLA LA STRADA	13.156
079	SAN PIETRO INFINE	1.007
080	SAN POTITO SANNITICO	1.719
081	SAN PRISCO	7.715

C O M U N I		POPOLAZIONE RESIDENTE
CODICE	DENOMINAZIONE	
085	SAN TANMARO	2.392
086	SANT'ANGELO D'ALIFE	2.538
087	SANT'ARPINO	9.821
082	SANTA MARIA A VICO	10.447
083	SANTA MARIA CAPUA VETERE	32.129
084	SANTA MARIA LA FOSSA	2.705
088	SESSA AURUNCA	23.570
089	SPARANISE	6.876
090	SUCCIVO	5.656
091	TEANO	14.210
092	TEVEROLA	7.581
093	TORA E PICCILLI	1.278
094	TRENTOLA-DUCENTA	10.755
095	VAIRANO PATENORA	5.829
096	VALLE AGRICOLA	1.546
097	VALLE DI MADDALONI	2.159
098	VILLA DI BRIANO	4.731
099	VILLA LITERNO	9.011
100	VITULAZIO	4.473
TOTALE PROVINCIA		755.628

## BENEVENTO

C O M U N I		POPOLAZIONE RESIDENTE
CODICE	DENOMINAZIONE	
001	AIROLA	7.253
002	AMOROSI	2.737
003	APICE	5.763
004	APOLLOSA	2.307
005	ARPAIA	1.517
006	ARPAISE	840
007	BASELICE	3.049
008	BENEVENTO	62.636
009	BONEA	1.380
010	BUCCIANO	1.487
011	BUONALBERGO	2.035
012	CALVI	2.174
013	CAMPOLATTARO	1.217
014	CAMPOLI DEL MONTE TABURNO	1.551
015	CASALDUNI	1.653
016	CASTELFRANCO IN MISCANO	1.257
017	CASTELPAGANO	2.006
018	CASTELPOTO	1.707
019	CASTELVENERE	2.289
020	CASTELVETERE IN VAL FORTORE	3.073
021	CAUTANO	2.023
022	CEPPALONI	3.201
023	CERRETO SANNITA	4.339
024	CIRCELLO	3.347
025	COLLE SANNITA	3.896
026	CUSANO MUTRI	4.360
027	DUGENTA	2.664
028	DUPAZZANO	1.813
029	FAICCHIO	3.877
030	FOGLIANISE	3.089
031	FOIANO DI VAL FORTORE	1.540
032	FORCHIA	1.026
033	FRAGNETO L'ABATE	1.413
034	FRAGNETO MONFORTE	1.967
035	FRASSO TELESINO	3.291
036	GINESTRA DEGLI SCHIAVONI	844
037	GUARDIA SANFRAMONDI	5.752
038	LIMATOLA	3.188
039	MELIZZANO	2.007
040	MOIANO	4.059
041	MOLINARA	2.018
042	MONTEPALCONE DI VAL FORTORE	2.366
043	MONTESARCHIO	11.065
044	MORCONE	7.525
045	PADULI	4.607
046	PAGO VEIANO	2.775
047	PANNARANO	2.072
048	PAOLISI	1.733
049	PAUPISI	1.813
050	PESCO SANNITA	2.455
051	PIETRAROJA	734
052	PIETRELCINA	3.007
053	PONTE	2.499
054	PONTELANDOLFO	3.993
055	PUGLIANELLO	1.191
056	REINO	1.365
057	SAN BARTOLOMEO IN GALDO	6.573
058	SAN GIORGIO DEL SANNIO	6.158
059	SAN GIORGIO LA MOLARA	3.700
060	SAN LEUCIO DEL SANNIO	3.179
061	SAN LORENZELLO	2.137
062	SAN LORENZO MAGGIORE	2.364
063	SAN LUPO	1.039
064	SAN MARCO DEI CAVOTI	3.865
065	SAN MARTINO SANNITA	1.084
066	SAN NAZZARO	662
067	SAN NICOLA MANFREDI	3.077
068	SAN SALVATORE TELESINO	3.498
070	SANT'AGATA DE' GOTI	11.350
071	SANT'ANGELO A CUPOLO	3.627
078	SANT'ARCANGELO TRIMONTE	928
069	SANTA CROCE DEL SANNIO	1.216
072	SASSINORO	762
073	SOLOPACA	4.492
074	TELESE	4.264
075	TOCCO CAUDIO	1.656
076	TORRECUSO	3.348
077	VITULANO	3.319
TOTALE PROVINCIA		289.143

## NAPOLI

C O M U N I		POPOLAZIONE
CODICE	DENOMINAZIONE	RESIDENTE
001	ACERRA	36.052
002	AFRAGOLA	57.367
003	AGEROLA	7.111
004	ANACAPRI	4.633
005	ARZANO	34.961
006	BACOLI	23.558
007	BARANO D'ISCHIA	6.346
008	BOSCOREALE	24.636
009	BOSCOTRECASE	12.276
010	BRUSCIANO	9.747
011	CAIVANO	31.515
012	CALVIZZANO	6.181
013	CAMPOSANO	5.248
014	CAPRI	7.479
015	CARBONARA DI NOLA	1.820
016	CARDITO	16.559
017	CASALNUOVO DI NAPOLI	21.033
018	CASAMARCIANO	3.549
019	CASAMICCIOLA TERME	5.945
020	CASANDRINO	9.148
021	CASAVATORE	20.182
022	CASOLA DI NAPOLI	3.265
023	CASORIA	68.521
024	CASTELLAMMARE DI STABIA	70.685
025	CASTELLO DI CISTERNA	3.848
026	CERCOLA	18.671
027	CICCIANO	10.528
028	CIMITILE	6.819
029	COMIZIANO	2.141
030	CRISPANO	6.840
064	ERCOLANO	58.310
031	FORIO	9.642
032	FRATTAMAGGIORE	38.155
033	FRATTAMINORE	12.346
034	GIUGLIANO IN CAMPANIA	44.220
035	GRAGNANO	26.041
036	GRUMO NEVANO	19.409
037	ISCHIA	16.038
038	LACCO AMENO	3.523
039	LETTERE	4.470
040	LIVERI	1.593
041	MARANO DI NAPOLI	41.571
042	MARIGLIANELLA	4.645
043	MARIGLIANO	25.163
044	MASSA LUBRENSE	10.476
045	MELITO DI NAPOLI	13.724
046	META	7.007
047	MONTE DI PROCIDA	11.803
048	MUGNANO DI NAPOLI	21.063
049	NAPOLI	1.212.387
050	NOLA	31.007
051	OTTAVIANO	20.147
052	PALMA CAMPANIA	12.765
053	PIANO DI SORRENTO	11.119
054	PIMONTE	4.979
055	POGGIOMARINO	14.520
056	POLLENA TROCCHIA	8.661
057	POMIGLIANO D'ARCO	38.381
058	POMPEI	22.934
059	PORTICI	80.410
060	POZZUOLI	69.861
061	PROCIDA	10.402
062	QUALIANO	14.092
063	QUARTO	18.741
065	ROCCARAINOLA	7.046
066	SAN GENNARO VESUVIANO	7.251
067	SAN GIORGIO A CREMANO	62.129
068	SAN GIUSEPPE VESUVIANO	23.660
069	SAN PAOLO BEL SITO	3.023
070	SAN SEBASTIANO AL VESUVIO	8.794
075	SAN VITALIANO	3.210
071	SANT'AGNELLO	7.954
072	SANT'ANASTASIA	22.915
073	SANT'ANTIMO	26.404
074	SANT'ANTONIO ABATE	14.630
090	SANTA MARIA LA CARITA	8.111
076	SAVIANO	11.056
077	SCISCIANO	3.978
078	SERRARA FONTANA	2.595
079	SOMMA VESUVIANA	23.433
080	SORRENTO	17.318
081	STRIANO	5.919
082	TERZIGNO	10.915
083	TORRE ANNUNZIATA	60.533
084	TORRE DEL GRECO	103.605

C O M U N I		POPOLAZIONE
CODICE	DENOMINAZIONE	RESIDENTE
091	TRECASE	9.120
085	TUFINO	3.038
086	VICO EQUENSE	17.438
087	VILLARICCA	14.831
088	VISCIANO	4.154
089	VOLLA	11.234
<b>TOTALE PROVINCIA</b>		<b>2.970.563</b>

## AVELLINO

C O M U N I		POPOLAZIONE RESIDENTE
CODICE	DENOMINAZIONE	
001	AIELO DEL SABATO	2.668
002	ALTAVILLA IRPINA	5.513
003	ANDRETTA	2.828
004	AQUILONIA	2.705
005	ARIANO IRPINO	21.912
006	ATRIPALDA	10.383
007	AVELLA	6.400
008	AVELLINO	56.892
009	BAGNOLI IRPINO	3.851
010	BAIANO	5.173
011	BISACCIA	4.781
012	BONITO	2.731
013	CAIRANO	870
014	CALABRITTO	3.004
015	CALITRI	6.618
016	CANDIDA	1.026
017	CAPOSELE	4.005
018	CAPRIGLIA IRPINA	2.027
019	CARIFE	2.162
020	CASALBORE	2.129
021	CASSANO IRPINO	983
022	CASTEL BARONIA	1.502
023	CASTELFRANCI	2.798
024	CASTELVETERE SUL CALORE	1.920
025	CERVINARA	10.444
026	CESINALI	1.697
027	CHIANCHE	797
028	CHIUSANO DI SAN DOMENICO	2.522
029	CONTRADA	2.526
030	CONZA DELLA CAMPANIA	1.506
031	DOMICELLA	1.406
032	FLUMERI	3.207
033	FONTANAROSA	4.176
034	FORINO	4.376
035	FRIGENTO	4.176
036	GESUALDO	3.871
037	GRECI	1.334
038	GROTTAMINARDA	7.978
039	GROTTOLELLA	1.607
040	GUARDIA LOMBARDI	3.014
041	LACEDONIA	3.776
042	LAPIO	2.073
043	LAURO	3.762
044	LIONI	5.886
045	LJOGOSANO	1.298
046	MANOCALZATI	2.573
047	MARZANO DI NOLA	1.423
048	MELITO IRPINO	2.058
049	MERCOGLIANO	6.307
050	MIRABELLA ECLANO	8.029
051	MONTAGUTO	910
052	MONTECALVO IRPINO	5.034
053	MONTEFALCIONE	4.243
054	MONTEFORTE IRPINO	4.762
055	MONTEFREDANE	2.235
056	MONTEFUSCO	1.706
057	MONTELLA	8.738
058	MONTEMARANO	3.700
059	MONTEMIETTO	4.807
060	MONTEVERDE	1.201
061	MONTORO INFERIORE	8.355
062	MONTORO SUPERIORE	6.166
063	MORRA DE SANCTIS	2.358
064	MOSCHIANO	1.934
065	MUGNANO DEL CARDINALE	4.894
066	MUSCO	5.206
067	OSPEDALETTO D'ALPINOLO	1.640
068	PAGO DEL VALLO DI LAURO	1.678
069	PARLISE	620
070	PATERNOPOLI	3.123
071	PETRURO IRPINO	554
072	PIETRADEFUSI	2.526
073	PIETRASTORNINA	1.829
074	PRATA DI PRINCIPATO ULTRA	3.053
075	PRATOLA SERBA	3.221
076	QUADRELLE	1.226
077	QUINDICI	3.084
079	ROCCA SAN FELICE	1.168
078	ROCCABASCERANA	2.222
080	ROTONDI	3.110
081	SALZA IRPINA	965
082	SAN MANGO SUL CALORE	1.593
083	SAN MARTINO VALLE CAUDINA	4.766
084	SAN MICHELE DI SERINO	1.617
085	SAN NICOLA BARONIA	993

C O M U N I		POPOLAZIONE RESIDENTE
CODICE	DENOMINAZIONE	
086	SAN POTITO ULTRA	1.578
087	SAN SOSSIO BARONIA	2.334
089	SANT'ANDREA DI CONZA	2.262
091	SANT'ANGELO A SCALA	731
090	SANT'ANGELO ALL'ESCA	1.075
092	SANT'ANGELO DEI LOMBARDI	5.170
088	SANTA LUCIA DI SERINO	1.398
093	SANTA PAOLINA	1.708
095	SANTO STEFANO DEL SOLE	1.583
096	SAVIGNANO IRPINO	1.642
097	SCANPITELLA	2.018
098	SENERCHIA	1.057
099	SERINO	6.926
100	SIRIGNANO	1.316
101	SOLOPRA	9.782
102	SORBO SERPICO	613
103	SPERONE	2.146
104	STURNO	3.670
105	SUNMONTE	1.346
106	TAURANO	1.673
107	TAURASI	3.014
108	TEORA	2.568
109	TORELLA DEI LOMBARDI	3.036
110	TORRE LE NOCELLE	1.287
111	TORRIONI	705
112	TREVICO	1.798
113	TUFO	1.219
114	VALLATA	3.985
115	VALLESACCARDA	1.991
116	VENTICANO	2.393
117	VILLAMAINA	1.158
118	VILLANOVA DEL BATTISTA	2.388
119	VOLTURARA IRPINA	4.435
120	ZUNGOLI	2.076
TOTALE PROVINCIA		434.021

## SALERNO

C O M U N I		POPOLAZIONE
CODICE	DENOMINAZIONE	RESIDENTE
001	ACERNO	2.930
002	AGROPOLI	14.329
003	ALBANELLA	5.878
004	ALFANO	1.407
005	ALTAVILLA SILENTINA	6.916
006	AMALFI	6.055
007	ANGRI	27.972
008	AQUARA	2.034
009	ASCEA	5.234
010	ATENA LUCANA	2.011
011	ATRANI	1.115
012	AULETTA	2.505
013	BARONISSI	10.256
014	BATTIPAGLIA	40.797
015	BELLOSGUARDO	1.313
016	BRACIGLIANO	4.584
017	BUCCINO	6.145
018	BUONABITACOLO	2.538
019	CAGGIANO	3.167
020	CALVANICO	1.110
021	CAMEROTA	6.475
022	CAMPAGNA	11.265
023	CAMPORA	783
024	CANNALONGA	1.174
025	CAPACCIO	15.672
028	CASAL VELINO	4.273
026	CASALBUONO	1.624
027	CASALETTO SPARTANO	1.973
029	CASELLE IN PITTARI	2.234
034	CASTEL SAN GIORGIO	11.010
035	CASTEL SAN LORENZO	3.455
030	CASTELCIVITA	2.574
031	CASTELLABATE	6.914
032	CASTELNUOVO CILENTO	1.733
033	CASTELNUOVO DI CONZA	1.014
036	CASTIGLIONE DEL GENOVESI	1.034
037	CAVA DE' TIRRENI	50.667
038	CELLE DI BULGHERIA	2.187
039	CENTOLA	4.677
040	CERASO	3.103
041	CETARA	2.348
042	CICERALE	1.703
043	COLLIANO	3.857
044	CONCA DEI MARINI	694
045	CONTRONE	1.042
046	CONTURSI TERME	3.035
047	CORBARA	2.249
048	CORLETO MONFORTE	1.146
049	CUCCARO VETERE	656
050	EBOLI	31.134
051	FELITTO	1.763
052	FISCIANO	9.838
053	FURORE	633
054	FUTANI	1.670
055	GIPFONI SEI CASALI	3.514
056	GIPFONI VALLE PIANA	9.202
057	GIOI	1.936
058	GIUNGANO	1.112
059	ISPANI	1.002
060	LAUREANA CILENTO	1.083
061	LAURINO	2.509
062	LAURITO	1.164
063	LAVIANO	1.698
064	LUSTRA	1.246
065	MAGLIANO VETERE	1.178
066	MAIORI	6.097
067	MERCATO SAN SEVERINO	18.202
068	MINORI	3.162
069	MOIO DELLA CIVITELLA	1.756
070	MONTANO ANTILIA	2.759
075	MONTE SAN GIACOMO	2.142
071	MONTECORICE	2.380
072	MONTECORVINO PUGLIANO	3.452
073	MONTECORVINO ROVELLA	19.185
074	MONTEFORTE CILENTO	684
076	MONTESANO SULLA MARCELLANA	7.378
077	MORIGERATI	866
078	NOCERA INFERIORE	46.954
079	NOCERA SUPERIORE	17.659
080	NOVI VELIA	1.713
081	OGLIASTRO CILENTO	2.218
082	OLEVANO SUL TUSCIANO	5.828
083	OLIVETO CITRA	3.468
084	OMIGNANO	1.507
085	ORRIA	1.587

C O M U N I		POPOLAZIONE
CODICE	DENOMINAZIONE	RESIDENTE
086	OTTATI	1.220
087	PADULA	5.749
088	PAGANI	32.212
089	PALOMONTE	3.870
090	PELLEZZANO	6.826
091	PERDIFUSO	1.756
092	PERITO	1.267
093	PERTOSA	906
094	PETINA	1.417
095	PIAGGINE	2.313
096	PISCIOTTA	3.575
097	POLLA	5.345
098	POLLICA	3.056
099	PONTECAGNANO FAIANO	19.570
100	POSITANO	34.488
101	POSTIGLIONE	2.569
102	PRAIANO	1.774
103	PRIGNANO CILENTO	951
104	RAVELLO	2.315
105	RICIGLIANO	1.439
106	ROCCADASPIDE	7.684
107	ROCCAGLIORIOSA	2.038
108	ROCCAPIEMONTE	7.762
109	ROFRANO	2.417
110	ROMAGNANO AL MONTE	477
111	ROSCIGNO	1.219
112	RUTINO	1.036
113	SACCO	1.042
114	SALA CONSILINA	12.215
115	SALENTO	2.024
116	SALERNO	157.385
117	SALVITELLE	952
118	SAN CIPRIANO PICENTINO	4.265
119	SAN GIOVANNI A PIRO	4.120
120	SAN GREGORIO MAGNO	4.702
121	SAN MANGO PIEMONTE	1.317
122	SAN MARZANO SUL SARNO	8.961
123	SAN MAURO CILENTO	1.159
124	SAN MAURO LA BRUCA	1.027
125	SAN PIETRO AL TANAGRO	1.593
126	SAN RUFO	1.860
132	SAN VALENTINO TORIO	7.615
128	SANT'ANGELO A FASANELLA	1.131
129	SANT'ARSENIO	3.252
130	SANT'EGIDIO DEL MONTE ALBINO	7.548
127	SANTA MARINA	3.227
131	SANTONENNA	982
133	SANZA	3.206
134	SAPRI	7.305
135	SARNO	30.479
136	SASSANO	5.463
137	SCAFATI	34.061
138	SCALA	1.419
139	SERRAHEZZANA	469
140	SERRE	3.712
141	SESSA CILENTO	1.701
142	SIANO	7.834
143	SICIGNANO DEGLI ALBURNI	3.824
144	STELLA CILENTO	1.011
145	STIO	1.145
146	TEGGIANO	8.003
147	TORCHIARA	1.188
148	TORBACA	1.158
149	TORRE ORSAIA	2.655
150	TORTORELLA	783
151	TRAMONTI	4.205
152	TRENTINARA	1.544
153	VALLE DELL'ANGELO	623
154	VALLO DELLA LUCANIA	7.950
155	VALVA	1.854
156	VIBONATI	2.954
157	VIETRI SUL MARE	10.059
TOTALE PROVINCIA		1.013.779

## FOGGIA

C O M U N I		POPOLAZIONE
CODICE	DENOMINAZIONE	RESIDENTE
001	ACCADIA	3.562
002	ALBERONA	1.297
003	ANZANO DI PUGLIA	2.366
004	APRICENA	12.346
005	ASCOLI SATRIANO	7.240
006	BICCARI	3.485
007	BOVINO	5.159
008	CAGNANO VARANO	9.011
009	CANDELA	3.096
010	CARAPELLE	3.659
011	CARLANTINO	1.539
012	CARPINO	5.340
013	CASALNUOVO MONTEROTARO	2.847
014	CASALVECCHIO DI PUGLIA	2.602
015	CASTELLUCCIO DEI SAURI	1.828
016	CASTELLUCCIO VALMAGGIORE	1.664
017	CASTELNUOVO DELLA DAUNIA	2.274
018	CELENZA VALPORTORE	2.537
019	CELLE DI SAN VITO	319
020	CERIGNOLA	50.819
021	CHIEUTI	1.804
022	DELICETO	4.595
023	FAETO	1.007
024	FOGGIA	156.467
025	ISCHITELLA	4.542
026	ISOLE TREMITI	334
027	LESINA	6.376
028	LUCERA	32.795
029	MANFREDONIA	53.030
030	MARGHERITA DI SAVOIA	11.641
031	MATTINATA	5.791
033	MONTE SANT'ANGELO	17.011
032	MONTELEONE DI PUGLIA	1.785
034	NOTTA MONTECORVINO	1.283
063	ORDONA	2.153
035	ORSARA DI PUGLIA	4.803
036	ORTA NOVA	14.409
037	PANNI	1.373
038	PESCHICI	4.056
039	PIETRAMONTECORVINO	3.133
040	POGGIO IMPERIALE	3.573
041	RIGNANO GARGANICO	2.546
042	ROCCHETTA SANT'ANTONIO	2.617
043	RODI GARGANICO	3.987
044	ROSETO VALPORTORE	3.055
045	SAN FERDINANDO DI PUGLIA	12.831
046	SAN GIOVANNI ROTONDO	21.891
047	SAN MARCO IN LAMIS	15.445
048	SAN MARCO LA CATOLA	2.194
050	SAN PAOLO DI CIVITATE	6.099
051	SAN SEVERO	54.205
049	SANNICANDRO GARGANICO	18.759
052	SANT'AGATA DI PUGLIA	3.775
053	SERRACAPRIOLA	5.700
054	STORNARA	4.010
055	STORNARELLA	4.438
056	TORREMAGGIORE	17.074
057	TRINITAPOLI	13.296
058	TROIA	7.864
059	VICO DEL GARGANO	8.657
060	VIESTE	12.798
061	VOLTURARA APPULA	1.098
062	VOLTURINO	2.798
064	ZAPPONETA	2.307
TOTALE PROVINCIA		681.595

C O M U N I		POPOLAZIONE RESIDENTE
CODICE	DENOMINAZIONE	
001	ACQUAVIVA DELLE FONTI	18.398
002	ADELPIA	10.931
003	ALBEROBELLO	9.788
004	ALTAMURA	51.346
005	ANDRIA	84.661
006	BARI	371.022
007	BARLETTA	83.453
008	BINETTO	1.140
009	BISCEGLIE	46.538
010	BITETTO	8.374
011	BITONTO	49.714
012	BITRITTO	5.918
013	CANOSA DI PUGLIA	30.948
014	CAPURSO	10.205
015	CASAMASSIMA	12.047
016	CASSANO DELLE MURGE	7.877
017	CASTELLANA GROTTE	16.288
018	CELLAMARE	1.589
019	CONVERSANO	20.511
020	CORATO	41.198
021	GIOIA DEL COLLE	27.411
022	GIOVINAZZO	19.202
023	GRAVINA IN PUGLIA	36.226
024	GRUMO APPULA	11.821
025	LOCOROTONDO	12.390
026	MINERVINO MURGE	11.909
027	MODUGNO	33.830
028	MOLA DI BARI	26.161
029	MOLFETTA	65.625
030	MONOPOLI	44.155
031	NOCI	18.210
032	NOICATTARO	16.510
033	PALO DEL COLLE	13.693
034	POGGIORSINI	1.438
035	POLIGNANO A MARE	14.759
036	PUTIGNANO	25.432
037	RUTIGLIANO	14.719
038	RUVO DI PUGLIA	23.720
039	SANNICHELE DI BARI	7.008
040	SANNICANDRO DI BARI	7.981
041	SANTERAMO IN COLLE	22.417
042	SPINAZZOLA	8.073
043	TERLIZZI	24.462
044	TORITTO	7.538
045	TRANI	44.510
046	TRIGGIANO	20.313
047	TURI	10.929
048	VALENZANO	11.247
TOTALE PROVINCIA		1.464.627

## TARANTO

C O M U N I		POPOLAZIONE RESIDENTE
CODICE	DENOMINAZIONE	
001	AVETRANA	7.772
002	CAROSINO	5.600
003	CASTELLANETA	15.555
004	CRISPIANO	11.452
005	FAGGIANO	3.306
006	FRAGAGNANO	5.342
007	GINOSA	20.284
008	GROTTAGLIE	27.964
009	LATERZA	13.448
010	LEPORANO	3.505
011	LIZZANO	8.765
012	MANDURIA	30.608
013	MARTINA FRANCA	43.086
014	MARUGGIO	5.067
015	MASSAFRA	27.709
016	MONTEIASI	5.086
017	MONTESESOLA	4.298
018	MONTEPARANO	2.344
019	MOTTOLA	16.120
020	PALAGIANELLO	6.395
021	PALAGIANO	13.337
022	PULSANO	9.167
023	ROCCAFORZATA	1.833
024	SAN GIORGIO IONICO	12.235
025	SAN MARZANO DI SAN GIUSEPPE	8.033
026	SAVA	16.081
027	TARANTO	244.101
028	TORRICELLA	3.821
TOTALE PROVINCIA		572.314



C O M U N I		POPOLAZIONE
CODICE	DE DENOMINAZIONE	RESIDENTE
001	BRINDISI	89.786
002	CAROVIGNO	13.187
003	CEGLIE MESSAPICO	20.571
004	CELLINO SAN MARCO	7.326
005	CISTERNINO	11.440
006	ERCHIE	8.097
007	FASANO	35.440
008	FRANCAVILLA FONTANA	32.912
009	LATIANO	15.492
010	MESAGNE	30.229
011	ORIA	14.812
012	OSTUNI	31.367
013	SAN DONACI	6.840
014	SAN MICHELE SALENTINO	5.996
015	SAN PANCRAZIO SALENTINO	10.119
016	SAN PIETRO VERNOTICO	15.567
017	SAN VITO DEI NORMANNI	19.033
018	TORCHIAROLO	4.781
019	TORRE SANTA SUSANNA	10.622
020	VILLA CASTELLI	7.447
TOTALE PROVINCIA		391.064

## LECCE

C O M U N I		POPOLAZIONE RESIDENTE
CODICE	DENOMINAZIONE	
001	ACQUARICA DEL CAPO	4.363
002	ALESSANO	6.524
003	ALEZIO	5.034
004	ALLISTE	6.197
005	ANDRANO	5.120
006	ARADEO	8.660
007	ARNESANO	3.344
008	BAGNOLO DEL SALENTO	1.878
009	BOTRUGNO	3.010
010	CALIMERA	7.042
011	CAMPI SALENTINA	11.043
012	CANNOLE	1.984
013	CAPRARICA DI LECCE	2.888
014	CARMIANO	11.548
015	CARPIGNANO SALENTINO	3.666
016	CASAFANO	17.772
017	CASTRI DI LECCE	2.883
018	CASTRIGNANO DE' GRECI	4.033
019	CASTRIGNANO DEL CAPO	5.441
096	CASTRO	2.324
020	CAVALLINO	7.578
021	COLLEPASSO	6.334
022	COPERTINO	22.315
023	CORIGLIANO D'OTRANTO	5.363
024	CORSANO	4.754
025	CURSI	3.942
026	CUTROFIANO	9.374
027	DISO	3.315
028	GAGLIANO DEL CAPO	5.296
029	GALATINA	27.782
030	GALATONE	15.082
031	GALLIPOLI	19.822
032	GIUGGIANELLO	1.271
033	GIURDIGNANO	1.753
034	GUAGNANO	6.587
035	LECCE	91.289
036	LEQUILE	6.945
037	LEVERANO	12.612
038	LIZZANELLO	8.604
039	MAGLIE	15.198
040	MARTANO	8.990
041	MARTIGNANO	1.799
042	MATINO	10.749
043	MELENDUGNO	7.781
044	MELISSANO	6.687
045	MELPIGNANO	2.197
046	MIGGIANO	3.550
047	MINERVINO DI LECCE	4.138
048	MONTERONI DI LECCE	12.637
049	MONTESANO SALENTINO	2.494
050	MORCIANO DI LEUCA	3.744
051	MURO LECCESE	5.083
052	NARDO'	28.461
053	NEVIANO	6.393
054	NOCIGLIA	2.728
055	NOVOLI	9.017
056	ORTELLE	2.554
057	OTRANTO	4.803
058	PALMARIGGI	1.632
059	PARABITA	8.984
060	PATU'	1.608
061	POGGIARDO	5.750
097	PORTO CESAREO	3.402
062	PRESICCE	6.556
063	RACALE	9.128
064	RUFFANO	10.881
095	S. CASSIANO	2.184
065	SALICE SALENTINO	8.416
066	SALVE	4.640
068	SAN CESARIO DI LECCE	7.449
069	SAN DONATO DI LECCE	5.429
071	SAN PIETRO IN LAMA	3.875
067	SANARICA	1.413
070	SANNICOLA	6.219
072	SANTA CESAREA TERME	3.129
073	SCORRANO	6.670
074	SECLI'	1.819
075	SOGLIANO CAVOUR	3.834
076	SOLETO	5.285
077	SPECCHIA	4.572
078	SPONGANO	3.673
079	SQUINZANO	16.061
080	STERNATIA	2.661
081	SUPERSANO	4.445
082	SURANO	1.988

C O M U N I		POPOLAZIONE RESIDENTE
CODICE	DENOMINAZIONE	
083	SURBO	10.038
084	TAURISANO	11.498
085	TAVIANO	10.902
086	TIGGIANO	2.395
087	TREPUZZI	13.270
088	TRICASE	15.803
089	TUGLIE	5.715
090	UGENTO	10.144
091	UGGIANO LA CHIESA	4.384
092	VEGLIE	12.650
093	VERNOLE	7.693
094	ZOLLINO	2.047
	<b>TOTALE PROVINCIA</b>	<b>762.017</b>

## POTENZA

C O M U N I		POPOLAZIONE RESIDENTE
CODICE	DENOMINAZIONE	
001	ABRIOLA	2.360
002	ACERENZA	3.425
003	ALBANO DI LUCANIA	1.752
004	ANZI	2.230
005	ARMENTO	1.137
006	ATELLA	3.542
007	AVIGLIANO	11.392
008	BALVANO	2.286
009	BANZI	1.739
010	BARAGIANO	2.492
011	BARILE	3.531
012	BELLA	5.882
013	BRIENZA	4.054
014	BRIINDISI MONTAGNA	1.058
015	CALVELLO	3.077
016	CALVERA	855
017	CAMPOMAGGIORE	1.131
018	CANCELLARA	1.839
019	CARBONE	1.456
021	CASTELGRANDE	1.288
022	CASTELLUCCIO INFERIORE	2.664
023	CASTELLUCCIO SUPERIORE	1.248
024	CASTELMEZZANO	1.200
025	CASTELSARACENO	2.087
026	CASTRONDOVO DI SANT'ANDREA	1.788
027	CERSOSIMO	977
028	CHIAROMONTE	2.560
029	CORLETO PERTICARA	3.668
030	EPISCOPIA	1.772
031	FARDELLA	996
032	FILIANO	3.160
033	FORENZA	3.053
034	FRANCAVILLA IN SINNI	4.152
035	GALLICCHIO	1.182
036	GENZANO DI LUCANIA	6.661
039	GINESTRA	929
037	GRUMENTO NOVA	2.051
038	GUARDIA PERTICARA	954
039	LAGONEGRO	6.221
040	LATRONICO	5.766
041	LAURENZANA	3.060
042	LAURIA	13.447
043	LAVELLO	13.087
044	MARATEA	5.090
045	MARSICO NUOVO	6.018
046	MARSICOVETERE	3.358
047	MASCHITO	2.100
048	MELFI	15.467
049	MISSANELLO	848
050	MOLITERNO	4.891
051	MONTEMILONE	2.667
052	MONTEMURRO	1.787
053	MURO LUCANO	7.462
054	NEMOLI	1.559
055	NOEPOLI	1.589
056	OPPIDO LUCANO	4.080
057	PALAZZO SAN GERVASIO	6.474
100	PATERNO	4.015
058	PESCOPAGANO	3.147
059	PICERNO	5.502
060	PIETRAGALLA	4.605
061	PIETRAPERIOSA	1.610
062	PIGNOLA	3.988
063	POTENZA	64.358
064	PAPOLLA	4.072
065	RAPONE	1.517
066	RIONERO IN VULTURE	12.147
067	RIPACANDIDA	2.354
068	RIVELLO	3.037
069	ROCCANOVA	2.092
070	ROTONDA	3.906
071	RUOTI	3.464
072	RUVO DEL MONTE	1.864
073	SAN CHIRICO NUOVO	1.907
074	SAN CHIRICO RAPARO	1.779
075	SAN COSTANTINO ALBANESE	1.270
076	SAN FELE	5.924
077	SAN MARTINO D'AGRI	1.372
020	SAN PAOLO ALBANESE	624
078	SAN SEVERINO LUCANO	2.405
079	SANT'ANGELO LE FRATTE	1.630
080	SANT'ARCANGELO	6.704
081	SARCONI	1.206
082	SASSO DI CASTALDA	1.188
083	SATRIANO DI LUCANIA	2.113

C O M U N I		POPOLAZIONE RESIDENTE
CODICE	DENOMINAZIONE	
084	SAVOIA DI LUCANIA	1.362
085	SENISE	7.188
086	SPINOSO	1.855
087	TEANA	871
088	TERRANOVA DI POLLINO	2.016
089	TITO	4.834
090	TOLVE	3.958
091	TRAMUTOLA	3.594
092	TRECCHINA	2.597
093	TRIVIGNO	992
094	VAGLIO BASILICATA	2.172
095	VENOSA	11.925
096	VIETRI DI POTENZA	3.480
097	VIGGIANELLO	4.285
098	VIGGIANO	3.088
TOTALE PROVINCIA		406.616

## MATERA

C O M U N I		POPOLAZIONE RESIDENTE
CODICE	DENOMINAZIONE	
001	ACCETTURA	2.672
002	ALIANO	1.706
003	BERNALDA	11.748
004	CALCIANO	1.155
005	CIRIGLIANO	657
006	COLCIBRARO	2.049
007	CRACO	1.083
008	FERRANDINA	9.157
009	GARAGUSO	1.303
010	GORGOGLIONE	1.456
011	GRASSANO	6.261
012	GROTTOLE	3.163
013	IRSINA	7.242
014	MATERA	50.712
015	MIGLIONICO	2.617
016	MONTALBANO JONICO	9.041
017	MONTESCAGLIOSO	9.240
018	NOVA SIRI	5.470
019	OLIVETO LUCANO	843
020	PISTICCI	17.685
021	POLICORO	12.090
022	POMARICO	5.019
023	ROTONDELLA	4.021
024	SALANDBA	3.515
025	SAN GIORGIO LUCANO	2.031
026	SAN MAURO FORTE	3.005
031	SCANZANO JONICO	5.959
027	STIGLIANO	7.276
028	TRICARICO	7.233
029	TURSI	6.072
030	VALSINNI	2.089
TOTALE PROVINCIA		203.570

## COSENZA

C O M U N I		POPOLAZIONE
CODICE	DENOMINAZIONE	RESIDENTE
001	ACQUAFORMOSA	1.485
002	ACQUAPPESA	2.072
003	ACRI	21.189
004	AIELLO CALABRO	2.852
005	AIETA	1.220
006	ALBIDONA	2.171
007	ALESSANDRIA DEL CARRETTO	1.156
008	ALTILIA	822
009	ALTONONTE	4.338
010	AMANTEA	11.198
011	AMENDOLARA	3.053
012	APRIGLIANO	3.347
013	BELMONTE CALABRO	3.123
014	BELSITO	919
015	BELVEDERE MARITTIMO	8.821
016	BIANCHI	1.693
017	BISIGNANO	10.073
018	BOCCHIGLIERO	3.361
019	BONIFATI	3.757
020	BUONVICINO	3.095
021	CALOPEZZATI	1.500
022	CALOVETO	1.866
023	CAMPANA	3.496
024	CANNA	1.258
025	CARIATI	10.089
026	CAROLEI	3.058
027	CARPANZANO	645
028	CASOLE BRUZIO	1.755
029	CASSANO ALLO IONIO	18.613
030	CASTIGLIONE COSENTINO	1.946
031	CASTROLIBERO	7.228
032	CASTROREGIO	793
033	CASTROVILLARI	20.452
034	CELICO	3.068
035	CELLARA	520
036	CERCHIARA DI CALABRIA	3.458
037	CERISANO	2.671
038	CERVICATI	1.056
039	CERZETO	2.418
040	CETRARO	10.775
041	CIVITA	1.499
042	CLETO	1.444
043	COLOSIMI	1.519
044	CORIGLIANO CALABRO	34.750
045	COSENZA	106.801
046	CROPALATI	1.527
047	CROSIA	6.406
048	DIAMANTE	4.992
049	DIPIGNANO	3.347
050	DOMANICO	943
051	FAGNANO CASTELLO	5.206
052	FALCONARA ALBANESE	1.420
053	FIGLINE VEGLIATURO	1.024
054	FIRMO	2.532
055	FIUMEFREDDO BRUZIO	4.072
056	FRANCAVILLA MARITTIMA	2.745
057	FRASCINETO	2.432
058	FUSCALDO	7.850
059	GRIMALDI	2.081
060	GRISOLIA	2.642
061	GUARDIA PIEMONTESE	1.467
062	LAGO	3.893
063	LAINO BORGO	2.599
064	LAINO CASTELLO	1.128
065	LAPPANO	915
066	LATTARICO	3.885
067	LONGOBARDI	2.629
068	LONGOBUCCO	6.497
069	LUNGRO	3.218
070	LUZZI	10.564
071	MAIERA	1.550
072	MALITO	884
073	MALVITO	2.315
074	MANDATORICCIO	3.241
075	MANGONE	1.564
076	MARANO MARCHESATO	1.903
077	MARANO PRINCIPATO	1.305
078	MARZI	955
079	MENDICINO	5.133
080	MONGRASSANO	1.897
081	MONTALTO UFFUGO	11.939
082	MONTEGIORDANO	2.723
083	MORANO CALABRO	5.116
084	MORMANNO	4.277
085	MOTTAPOLLONE	1.697

C O M U N I		POPOLAZIONE
CODICE	DENOMINAZIONE	RESIDENTE
086	NOCARA	783
087	ORIOLO	3.616
088	ORSOMARSO	1.993
089	PALUDI	2.048
090	PANETTIERI	461
091	PAOLA	16.651
092	PAPASIDERO	1.311
093	PARENTI	2.265
094	PATERNO CALABRO	1.333
095	PEDACE	2.390
096	PEDIVIGLIANO	1.126
097	PIANE CRATI	1.018
098	PIETRAFITTA	1.373
099	PIETRAPAOLA	1.344
100	PLATACI	1.240
101	PRAIA A MARE	5.551
102	RENDE	25.281
103	ROCCA IMPERIALE	3.443
104	ROGGIANO GRAVINA	6.942
105	ROGLIANO	5.843
106	ROSE	4.577
107	ROSETO CAPO SPULICO	1.743
108	ROSSANO	31.528
109	ROTA GRECA	1.338
110	ROVITO	1.938
111	SAN BASILE	1.578
112	SAN BENEDETTO ULLANO	1.722
113	SAN COSMO ALBANESE	849
114	SAN DENETRIO CORONE	5.038
115	SAN DONATO DI NINEA	2.234
116	SAN FILI	2.427
118	SAN GIORGIO ALBANESE	1.815
119	SAN GIOVANNI IN FIORE	20.179
120	SAN LORENZO BELLIZZI	1.322
121	SAN LORENZO DEL VALLO	3.477
122	SAN LUCIDO	5.931
123	SAN MARCO ARGENTANO	7.639
124	SAN MARTINO DI FINITA	1.369
125	SAN NICOLA ARCELLA	1.275
126	SAN PIETRO IN ANANTEA	745
127	SAN PIETRO IN GUARANO	4.010
128	SAN SOSTI	2.415
135	SAN VINCENZO LA COSTA	1.848
117	SANGINETO	1.513
131	SANT'AGATA DI ESARO	2.556
129	SANTA CATERINA ALBANESE	1.628
130	SANTA DOMENICA TALAO	1.419
132	SANTA MARIA DEL CEDRO	3.978
133	SANTA SOFIA D'EPSIRO	2.679
134	SANTO STEFANO DI ROGLIANO	936
136	SARACENA	4.194
137	SCALA CORLI	2.108
138	SCALEA	7.008
139	SCIGLIANO	2.014
140	SERRA D'AIELLO	918
141	SERRA PEDACE	1.136
142	SPEZZANO ALBANESE	7.098
143	SPEZZANO DELLA SILA	4.542
144	SPEZZANO PICCOLO	1.705
145	TARSIA	2.461
146	TERRANOVA DA SIBARI	5.268
147	TERRAVECCHIA	1.755
148	TORANO CASTELLO	4.451
149	TORTORA	4.449
150	TREBISACCE	7.645
151	TRENTA	2.013
152	VACCARIZZO ALBANESE	1.492
153	VERBICARO	4.711
154	VILLAPIANA	4.288
155	ZUNPANO	1.345
TOTALE PROVINCIA		743.255

## CATANZARO

C O M U N I		POPOLAZIONE RESIDENTE
CODICE	DENOMINAZIONE	
001	ACQUARO	3.293
002	ALBI	1.326
003	ANARONI	2.542
004	AMATO	1.068
005	ANDALI	1.261
006	ARENA	2.338
007	ARGUSTO	627
008	BADOLATO	4.006
009	BELCASTRO	1.908
010	BELVEDERE DI SPINELLO	3.032
011	BORGIA	5.929
012	BOTRICELLO	4.605
013	BRIATICO	4.237
014	BROGNATURO	803
015	CACCURI	2.098
016	CAPISTRANO	1.298
017	CARAFFA DI CATANZARO	2.318
018	CARDINALE	3.379
019	CARPIZZI	1.353
020	CARLOPOLI	1.958
021	CASABONA	3.956
022	CASTELSILANO	1.448
023	CATANZARO	100.832
024	CENADI	916
025	CENTRACHE	871
026	CERENZIA	1.378
027	CERVA	1.373
028	CESSANITI	3.879
029	CHIARAVALLE CENTRALE	7.216
030	CICALA	1.125
031	CIRO'	5.318
032	CIRO' MARINA	13.007
033	CONFLENTI	2.151
034	CORTALE	3.022
035	COTRONEI	5.187
036	CROPANI	3.377
037	CROTONE	58.262
038	CRUCOLI	3.578
039	CURINGA	6.629
040	CUTRO	15.546
041	DASA'	1.603
042	DAVOLI	4.063
043	DECOLLATURA	4.082
044	DINAMI	3.250
045	DRAPIA	2.461
046	FABRIZIA	3.344
047	FALERNA	3.316
048	FEROLETO ANTICO	2.197
049	FILADELFIA	8.495
050	FILANDARI	1.729
051	FILOGASO	1.176
052	FOSSATO SERRALTA	649
053	FRANCAVILLA ANGITOLA	3.049
054	FRANCICA	1.781
055	GAGLIATO	946
056	GASPERINA	3.026
057	GEROCARNE	3.023
058	GIMIGLIANO	4.281
059	GIRIPALCO	7.842
060	GIZZERIA	4.437
061	GUARDAVALLE	5.712
062	IONADI	1.498
063	ISCA SULLO IONIO	2.038
064	ISOLA DI CAPO RIZZUTO	12.462
065	JACURSO	1.071
066	JOPPOLO	2.643
160	LAMEZIA TERME	63.989
067	LIMBADI	3.652
068	MAGISANO	1.467
069	MAIDA	4.450
070	MAIERATO	3.028
071	MARCEDUSA	820
072	MARCELLINARA	1.549
073	MARTIRANO	1.388
074	MARTIRANO LOMBARDO	2.040
075	MELISSA	4.286
076	MESORACA	9.160
077	NIGLIERINA	1.111
078	MILETO	7.357
079	MONGIANA	988
080	MONTAURO	1.552
081	MONTIPAONE	3.589
082	MONTEROSSO CALABRO	2.322
083	MOTTA SANTA LUCIA	1.016
084	NARDODIPACE	2.065

C O M U N I		POPOLAZIONE RESIDENTE
CODICE	DENOMINAZIONE	
086	NICOTERA	7.293
087	NOCERA TIRINESE	5.087
088	OLIVADI	903
089	PALERMITI	1.610
090	PALLAGORIO	1.859
091	PARGHELIA	1.452
092	PENTONE	2.065
093	PETILIA POLICASTRO	10.893
094	PETRIZZI	1.670
095	PETRONA'	3.221
096	PIANOPOLI	1.963
097	PIZZO	9.011
098	PIZZONI	1.796
099	PLATANIA	3.094
100	POLIA	1.552
101	RICADI	3.696
103	ROCCA DI NETO	5.207
102	ROCCABERNARDA	3.742
104	ROBBIOLO	4.752
106	SAN CALOGERO	4.774
107	SAN COSTANTINO CALABRO	2.281
108	SAN FLORO	784
109	SAN GREGORIO D'IPPONA	2.437
110	SAN MANGO D'AQUINO	2.018
111	SAN MAURO MARCHESATO	3.013
112	SAN NICOLA DA CRISSA	1.940
113	SAN NICOLA DELL'ALTO	1.721
114	SAN PIETRO A MAIDA	4.175
115	SAN PIETRO APOSTOLO	1.785
116	SAN SOSTENE	1.493
122	SAN VITO SULLO IONIO	2.575
118	SANT'ANDREA APOSTOLO DELLO IONIO	3.085
121	SANT'ONOFRIO	3.620
117	SANTA CATERINA DELLO IONIO	2.788
119	SANTA SEVERINA	2.621
123	SATRIANO	3.136
124	SAVELLI	2.318
125	SCANDALE	3.902
126	SELLIA	863
127	SELLIA MARINA	4.802
128	SERRA SAN BRUNO	6.374
129	SERRASTRETTA	3.921
130	SERSALE	5.197
131	SETTINGIANO	1.791
132	SINBARIO	1.433
133	SINERI CRICHI	3.451
134	SORBO SAN BASILE	1.099
135	SORTANELLO	1.693
136	SORIANO CALABRO	3.103
137	SOVERATO	10.066
138	SOVERIA MANNELLI	3.285
139	SOVERIA SINERI	1.665
140	SPADOLA	771
141	SPILINGA	1.570
142	SQUILLACE	3.019
143	STALETTI	2.436
144	STEFANACONI	2.153
145	STRONGOLI	6.880
146	TAVERNA	2.739
147	TIRIOLO	4.292
148	TORRE DI RUGGIERO	2.075
149	TROPEA	6.868
150	UMBRIATICO	1.524
151	VALLEFIORITA	2.621
152	VALLELONGA	839
153	VAZZANO	1.229
154	VERZINO	2.920
155	VIBO VALENTIA	31.516
156	ZACCANOPOLI	978
157	ZAGARISE	1.953
158	ZAMBRONE	1.694
159	ZUNGRI	2.229
TOTALE PROVINCIA		744.834

## REGGIO DI CALABRIA

C O M U N I		POPOLAZIONE RESIDENTE
CODICE	DENOMINAZIONE	
001	APRICO	3.543
002	AGNANA CALABRA	833
003	ANOIA	3.059
004	ANTONIMINA	1.497
005	ARDORE	5.130
006	BAGALADI	1.523
007	BAGNARA CALABRA	11.194
008	BENESTARE	2.388
009	BIANCO	3.543
010	BIVONGI	2.001
011	BOVA	1.175
013	BOVA MARINA	3.786
012	BOVALINO	6.989
014	BRANCALEONE	3.931
015	BRUZZANO ZEFFIRIO	1.950
016	CALANNA	1.770
017	CAMINI	959
018	CAMPO CALABRO	3.459
019	CANDIDONI	563
020	CANOLO	1.278
021	CARAFFA DEL BIANCO	940
022	CARDETO	3.220
023	CARERI	2.470
024	CASIGNANA	962
025	CAULONIA	8.281
026	CIMINA'	975
027	CINQUEFRONDI	6.141
028	CITTANOVA	10.926
029	CONDOFURI	5.316
030	COSOLETO	1.382
031	DELIANUOVA	3.686
032	FEROLETO DELLA CHIESA	1.954
033	FERRUZZANO	954
034	FIUMARA	1.524
035	GALATRO	3.059
036	GERACE	3.069
037	GIPFONE	2.646
038	GIOIA TAURO	17.488
039	GIOIOSA IONICA	6.781
040	GROTTERIA	5.020
041	LAGANADI	762
042	LAUREANA DI BORRELLO	6.921
043	LOCRI	12.731
044	MAMMOLA	4.561
045	MARINA DI GIOIOSA IONICA	6.057
046	MAROPATI	2.028
047	ARTONE	853
048	MELICUCCA'	1.436
049	MELICUCCO	4.358
050	MELITO DI PORTO SALVO	9.237
051	MOLOCHIO	3.201
052	MONASTERACE	3.098
053	MONTEBELLO IONICO	7.567
054	MOTTA SAN GIOVANNI	6.786
055	OPPIDO MAMERTINA	6.465
056	PALIZZI	3.047
057	PALMI	18.386
058	PAZZANO	1.157
059	PLACANICA	1.953
060	PLATI'	3.763
061	POLISTENA	11.227
062	PORTIGLIOLA	1.577
063	REGGIO DI CALABRIA	173.486
064	RIACE	1.668
065	RIZZICONI	7.075
066	ROCCAPORTE DEL GRECO	1.186
067	ROCCELLA IONICA	6.871
068	ROGHUDI	1.868
069	ROSARNO	13.808
070	SAMO	1.176
097	SAN FERDINANDO	4.286
071	SAN GIORGIO MORGETO	4.046
072	SAN GIOVANNI DI GERACE	813
073	SAN LORENZO	4.299
074	SAN LUCA	4.400
075	SAN PIETRO DI CARIDA'	2.014
076	SAN PROCOPIO	738
077	SAN ROBERTO	2.654
079	SANT'AGATA DEL BIANCO	809
080	SANT'ALESSIO IN ASPRONONTE	639
081	SANT'EUFEMIA D'ASPRONONTE	4.223
082	SANT'ILARIO DELLO IONIO	1.607
078	SANTA CRISTINA D'ASPRONONTE	1.297
083	SANTO STEFANO IN ASPRONONTE	1.878
084	SCIDO	1.291

C O M U N I		POPOLAZIONE RESIDENTE
CODICE	DENOMINAZIONE	
085	SCILLA	5.746
086	SEMINARA	4.355
087	SERRATA	1.087
088	SIDERNO	15.654
089	SINOPOLI	2.468
090	STAITI	742
091	STIGNANO	1.571
092	STILO	3.023
093	TAURIANOVA	15.591
094	TERRANOVA SAPPO MINULIO	668
095	VARAPODIO	3.126
096	VILLA SAN GIOVANNI	12.394
<b>TOTALE PROVINCIA</b>		<b>573.093</b>

## TRAPANI

C O M U N I		POPOLAZIONE
CODICE	DENOMINAZIONE	RESIDENTE
001	ALCAMO	42.339
002	BUSETO PALIZZOLO	3.385
003	CALATAFIMI	8.168
004	CANPOBELLO DI MAZARA	12.449
005	CASTELLAMMARE DEL GOLFO	13.869
006	CASTELVETRANO	30.702
007	CUSTOMACI	4.466
008	ERICE	25.275
009	FAVIGNANA	4.498
010	GIBELLINA	4.802
011	MARSALA	79.175
012	MAZARA DEL VALLO	43.748
013	PACECO	11.338
014	PANTELLERIA	7.914
015	PARTANNA	11.770
024	PETROSINO	6.948
016	POGGIOREALE	1.908
017	SALAPARUTA	1.986
018	SALEMI	12.427
020	SAN VITO LO CAPO	3.612
019	SANTA NINFA	5.267
021	TRAPANI	71.927
022	VALDERICE	10.126
023	VITA	2.766
	TOTALE PROVINCIA	420.865



C O M U N I		POPOLAZIONE
CODICE	DENOMINAZIONE	RESIDENTE
001	ALIA	5.217
002	ALIMENA	3.615
003	ALIMINUSA	1.450
004	ALTAVILLA MILICIA	4.295
005	ALTOPONTE	6.930
006	BAGHERIA	40.076
007	BALESTRATE	5.162
008	BAUCINA	2.217
009	BELMONTE MEZZAGNO	8.252
010	BISACQUINO	5.541
082	BLUFI	1.595
011	BOLOGNETTA	2.532
012	BOMPIETRO	2.381
013	BORGETTO	5.694
014	CACCAMO	8.401
015	CALTAVOTURO	5.437
016	CAMPOFELICE DI FITALIA	751
017	CAMPOFELICE DI ROCCELLA	5.015
018	CAMPOFIORITO	1.747
019	CAMPOREALE	5.126
020	CAPACI	7.923
021	CARINI	16.320
022	CASTELBUONO	10.112
023	CASTELDACCIA	7.418
024	CASTELLANA SICULA	4.132
025	CASTRONUOVO DI SICILIA	3.696
026	CEPALA' DIANA	897
027	CEFALU'	13.794
028	CERDA	5.357
029	CHIUSA SCLAPANI	3.632
030	CIMINNA	3.913
031	CINISI	8.049
032	COLLESANO	4.604
033	CONTESSA ENTELLINA	2.041
034	CORLEONE	11.109
035	FICARAZZI	6.472
036	GANGI	8.555
037	GERACI SICULO	2.550
038	GIARDINELLO	1.371
039	GIULIANA	2.512
040	GODRANO	1.035
041	GRATTERI	1.351
042	ISNELLO	2.502
043	ISOLA DELLE FEMMINE	3.471
044	LASCARI	2.660
045	LERCARA FRIDDI	9.749
046	MARINEO	6.246
047	MEZZOJUSO	3.127
048	MISILMERI	16.686
049	MONREALE	23.874
050	MONTELEPRE	5.099
051	MONTEMAGGIORE BELSITO	4.662
052	PALAZZO ADRIANO	3.035
053	PALERMO	701.782
054	PARTINICO	27.931
055	PETRALIA SOPRANA	4.109
056	PETRALIA SOTTANA	3.821
057	PIANA DEGLI ALBANESI	5.975
058	POLIZZI GENEROSA	5.084
059	POLLINA	3.216
060	PRIZZI	7.039
061	ROCCAMENA	2.100
062	ROCCAPALUMBA	3.310
063	SAN CIPIRELLO	5.048
064	SAN GIUSEPPE JATO	8.721
065	SAN MAURO CASTELVERDE	3.151
066	SANTA CRISTINA GELA	700
067	SANTA FLAVIA	7.850
068	SCIARA	2.668
081	SCILLATO	790
069	SCLAFANI BAGNI	720
070	TERNINI IHERESE	25.668
071	TERRASINI	8.736
072	TORRETTA	3.030
073	TRABIA	6.947
074	TRAPPETO	3.126
075	USTICA	1.150
076	VALLEDOLMO	5.073
077	VENTIMIGLIA DI SICILIA	2.222
078	VICARI	3.377
079	VILLABATE	12.659
080	VILLAFRATI	3.184
TOTALE PROVINCIA		1.198.575

## MESSINA

C O M U N I		POPOLAZIONE RESIDENTE
CODICE	DENOMINAZIONE	
107	ACQUEDOLCI	4.925
001	ALCARA LI FUSI	3.038
002	ALI'	1.087
003	ALI' TERME	2.276
004	ANTILLO	1.346
005	BARCELLONA POZZO DI GOTTO	38.171
006	BASICO'	990
007	BROLO	4.274
008	CAPIZZI	3.919
009	CAPO D'ORLANDO	10.530
010	CAPRI LEONE	2.242
011	CARONIA	4.186
012	CASALVECCHIO SICULO	1.702
013	CASTEL DI LUCIO	1.783
014	CASTELL'UMBERTO	3.960
015	CASTELMOLA	1.133
016	CASTROREALE	3.394
017	CESARO'	3.100
018	CONDRO'	576
019	FALCONE	2.446
020	FICARRA	2.274
021	FIUMEDINISI	2.040
022	FLORESTA	1.035
023	FONDACHELLI-FANTINA	1.921
024	FORZA D'AGRO'	989
025	FRANCAVILLA DI SICILIA	5.216
026	FRAZZANO'	1.271
027	FURCI SICULO	3.102
028	FURNARI	3.166
029	GAGGI	1.900
030	GALATI MAMERTINO	3.457
031	GALLODORO	486
032	GIARDINI-MAXOS	8.130
033	GIOIOSA MAREA	6.221
034	GRANITI	1.688
035	GUALTIERI SICANINO'	2.472
036	ITALA	1.766
037	LENI	652
038	LETOJANNI	2.355
039	LIBRIZZI	2.112
040	LIMINA	1.322
041	LIPARI	10.547
042	LONGI	1.939
043	MALFA	823
044	MALVAGNA	1.473
045	MANDANICI	932
046	MAZZARRA' SANT'ANDREA	1.965
047	MERI'	1.831
048	MESSINA	260.233
049	MILAZZO	30.607
050	MILITELLO ROSMARINO	1.922
051	MIRTO	1.444
052	MISTRETTA	6.289
053	MOIO ALCANTARA	821
054	MONFORTE SAN GIORGIO	3.611
055	MONGIUFFI MELIA	1.125
056	MONTAGNAREALE	1.926
057	MONTALBANO ELICONA	3.862
058	MOTTA CAMASTRA	1.078
059	MOTTA D'AFFERMO	1.170
060	NASO	5.619
061	NIZZA DI SICILIA	3.130
062	NOVARA DI SICILIA	3.039
063	OLIVERI	1.793
064	PACE DEL MELA	4.729
065	PAGLIARA	1.537
066	PATTI	12.429
067	PETTINEO	1.689
068	PIRAINO	3.760
069	RACCUJA	2.296
070	REITANO	1.074
071	ROCCAFIORITA	330
072	ROCCALUNERA	3.938
073	ROCCAVALDINA	1.208
074	ROCCELLA VALDENONE	1.325
075	RODI' MILICI	2.520
076	ROMETTA	4.939
077	SAN FILIPPO DEL MELA	5.264
078	SAN FRATELLO	5.420
079	SAN MARCO D'ALUNZIO	5.342
080	SAN PIER NICETO	3.213
081	SAN PIERO PATTI	4.157
082	SAN SALVATORE DI FITALIA	2.196
090	SAN TEODORO	1.823
084	SANT'AGATA DI MILITELLO	12.727

C O M U N I		POPOLAZIONE RESIDENTE
CODICE	DENOMINAZIONE	
085	SANT'ALESSIO SICULO	1.193
088	SANT'ANGELO DI BROLO	4.810
083	SANTA DOMENICA VITTORIA	1.309
086	SANTA LUCIA DEL MELA	5.218
087	SANTA MARINA SALINA	762
089	SANTA TERESA DI RIVA	8.079
091	SANTO STEFANO DI CAMASTRA	5.351
092	SAPONARA	4.049
093	SAVOCA	1.408
094	SCALETTA ZANGLERA	2.625
095	SINAGRA	3.280
096	SPADAFORA	4.986
097	TAORNINA	10.209
106	TERME VIGLIATORE	5.374
098	TORREGROTTA	4.659
099	TORTORICI	10.194
100	TRIPI	1.394
101	TUSA	3.733
102	UCRIA	1.857
103	VALDINA	1.322
104	VENETICO	3.026
105	VILLAFRANCA TIRRENA	6.737
TOTALE PROVINCIA		669.323

## AGRIGENTO

C O M U N I		POPOLAZIONE
CODICE	DENOMINAZIONE	RESIDENTE
001	AGRIGENTO	51.325
002	ALESSANDRIA DELLA ROCCA	5.281
003	ARAGONA	10.271
004	BIVONA	5.030
005	BURGIO	3.390
006	CALAMONACI	1.627
007	CALTABELLOTTA	5.267
008	CAMASTRA	3.108
009	CANMARATA	6.553
010	CAMPOBELLO DI LICATA	11.396
011	CANICATTI'	31.981
012	CASTELTERMINI	10.380
013	CASTROFILIPPO	3.789
014	CATTOLICA ERACLEA	5.986
015	CIANCIANA	5.151
016	COMITINI	1.217
017	FAVARA	30.229
018	GROTTE	8.087
019	JOPPOLO GIANCAXIO	1.298
020	LAMPEDUSA E LINOSA	4.790
021	LICATA	41.541
022	LUCCA SICULA	2.693
023	MENFI	13.150
024	MONTALLEGRO	3.168
025	MONTEVAGO	3.208
026	NARO	10.755
027	PALMA DI MONTECHIARO	24.020
028	PORTO EMPEDOCLE	16.196
029	RACALMUTO	10.255
030	RAFFADALI	13.853
031	RAVANUSA	15.427
032	REALMONTE	4.132
033	RIBERA	19.513
034	SAMBUCA DI SICILIA	7.434
035	SAN BIAGIO PLATANI	5.513
036	SAN GIOVANNI GEMINI	8.197
039	SANT'ANGELO MUXARO	2.150
037	SANTA ELISABETTA	3.175
038	SANTA MARGHERITA DI BELICE	7.335
040	SANTO STEFANO QUISQUINA	5.823
041	SCIACCA	36.229
042	SICULIANA	4.813
043	VILLAFRANCA SICULA	1.759
TOTALE PROVINCIA		466.495

## CALTANISSETTA

C O M U N I		POPOLAZIONE
CODICE	DENOMINAZIONE	RESIDENTE
001	ACQUAVIVA PLATANI	1.560
002	BOMPENSIERE	742
003	BUTERA	6.238
004	CALTANISSETTA	61.146
005	CAMPOFRANCO	4.582
006	DELIA	4.855
007	GELA	74.806
008	MARIANOPOLI	3.013
009	MAZZARINO	15.076
010	MILENA	3.795
011	MONTEORO	2.021
012	MUSSOMELI	11.342
013	NISCEMI	26.089
014	RESUTTANO	3.219
015	RIESI	15.085
016	SAN CATALDO	21.058
017	SANTA CATERINA VILLARMOSE	8.071
018	SERRADIFALCO	6.400
019	SCMARTINO	7.692
020	SUTERA	2.136
021	VALLELUNGA PRATAMENO	4.596
022	VILLALBA	2.307
TOTALE PROVINCIA		285.829

C O M U N I		POPOLAZIONE
CODICE	DENOMINAZIONE	RESIDENTE
001	AGIRA	9.146
002	AIDONE	7.136
003	ASSORO	5.236
004	BARRAFRANCA	15.511
005	CALASCIBETTA	4.837
006	CATENANUOVA	4.420
007	CENTURIFE	6.915
008	CERAMI	3.182
009	ENNA	27.838
010	GAGLIANO CASTELFERRATO	4.172
011	LEONFORTE	15.808
012	NICOSIA	15.212
013	NISSORIA	3.296
014	PIAZZA ARMERINA	21.019
015	PIETRAPERZIA	10.996
016	REGALBUTO	7.621
017	SPERLINGA	1.053
018	TROINA	11.052
019	VALGUARNEA CAROPEPE	10.252
020	VILLARCSA	6.237
	TOTALE PROVINCIA	190.939

## CATANIA

C O M U N I		POPOLAZIONE
CODICE	DENOMINAZIONE	RESIDENTE
001	ACI BONACCORSI	2.223
002	ACI CASTELLO	14.020
003	ACI CATENA	12.950
005	ACI SANT'ANTONIO	6.270
004	ACIREALE	48.493
006	ADRANO	33.220
007	BELPASSO	14.220
008	BIANCAVILLA	20.097
009	BRONTE	17.639
010	CALATABIANO	5.599
011	CALTAGIRONE	35.700
012	CAMPOTONDO ETNEO	1.337
013	CASTEL DI IUDICA	5.323
014	CASTIGLIONE DI SICILIA	5.173
015	CATANIA	380.328
016	FIUMEFREDDO DI SICILIA	7.657
017	GIARRE	26.881
018	GRAMMICHELE	13.668
019	GRAVINA DI CATANIA	23.930
020	LICODIA EUBEA	3.157
021	LINGUAGLOSSA	5.539
022	MALETTO	4.899
057	MANIACE	2.788
023	MASCALI	8.567
024	MASCALUCIA	10.547
056	MAZZARRONE	3.384
025	MILITELLO IN VAL DI CATANIA	10.353
026	MILC	1.275
027	MINEO	6.464
028	MIRABELLA IMBACCARI	9.143
029	MISTERBIANCO	29.858
030	MOTTA SANT'ANASTASIA	6.731
031	NICOLOSI	8.497
032	PALAGONIA	15.046
033	PATERNO'	45.457
034	PEDARA	5.387
035	PIEDIMONTE ETNEO	4.030
036	RADDUSA	4.596
037	RAMACCA	9.324
038	RANDAZZO	11.117
039	RIPOSTO	13.061
040	SAN CONO	3.310
041	SAN GIOVANNI LA PUNTA	13.762
042	SAN GREGORIO DI CATANIA	8.043
043	SAN NICHELE DI GANZARIA	4.718
044	SAN PIETRO CLARENZA	2.444
045	SANT'AGATA LI BATTIATI	9.319
046	SANT'ALFIO	1.742
047	SANTA MARIA DI LICODIA	6.458
048	SANTA VENERINA	6.604
049	SCORDIA	16.252
050	TRECASTAGNI	4.699
051	TREMESTIERI ETNEO	13.538
052	VALVERDE	4.684
053	VIAGRANDE	4.807
054	VIZZINI	8.847
055	ZAFFERANA ETNEA	6.402
TOTALE PROVINCIA		1.005.577

RAGUSA

C O M U N I		POPOLAZIONE
CODICE	DENOMINAZIONE	RESIDENTE
001	ACATE	6.732
002	CHIARAMONTE GULFI	8.227
003	COMISO	28.110
004	GIARRATANA	3.418
005	ISPICA	14.240
006	MODICA	47.537
007	MONTEROSSO ALMO	3.766
008	POZZALLO	15.068
009	RAGUSA	64.492
010	SANTA CROCE CAMERINA	7.188
011	SCICLI	24.565
012	VITTORIA	51.240
	TOTALE PROVINCIA	274.583

## SIRACUSA

C O M U N I		POPOLAZIONE
CODICE	DENOMINAZIONE	RESIDENTE
001	AUGUSTA	39.137
002	AVOLA	30.627
003	BUCCHERI	2.854
004	BUSCEMI	1.435
005	CANICATTINI BAGNI	7.485
006	CARLENTINI	13.844
007	CASSARO	1.003
008	FERLA	3.125
009	FLORIDIA	17.861
010	FRANCOFONTE	14.234
011	LENTINI	31.248
012	MELILLI	9.723
013	NOTO	22.488
014	PACHINO	21.272
015	PALAZZOLO ACREIDE	10.069
020	PORTOPALO DI CAPO PASSERO	3.083
021	PRIOLG GARGALLO	11.408
016	ROSOLINI	20.636
017	SIRACUSA	117.615
018	SOLARINO	6.637
019	SORTINO	8.908
	TOTALE PROVINCIA	394.692



## SASSARI

C O M U N I		POPOLAZIONE RESIDENTE
CODICE	DENOMINAZIONE	
001	AGGIUS	1.781
062	AGLIENTU	1.086
002	ALA' DEI SARDI	2.219
003	ALGHERO	36.508
004	ANELA	1.065
005	ARDARA	717
006	ARZACHENA	7.998
081	BADESI	1.759
007	BANARI	931
008	BENETUTTI	2.367
009	BERCHIDDA	3.374
010	BESSUDE	547
011	BONNANARO	1.307
012	BONO	4.043
013	BONORVA	5.045
014	BORTIGIADAS	1.127
015	BORTTTA	446
016	BOTTIDDA	835
017	BUDDUSO'	6.236
018	BULTEI	1.621
019	BULZI	746
020	BURGOS	1.218
021	CALANGIANUS	4.505
022	CARGEGHE	624
023	CASTELSARDO	5.081
024	CHEREMULE	580
025	CHIARAMONTI	2.196
026	CODRONGIANOS	1.141
027	COSSOLNE	1.177
028	ESPORLATU	561
029	FLORINAS	1.581
030	GIAVE	845
083	GOLFO ARANCI	1.822
031	ILLORAI	1.359
032	ITTIREDDU	634
033	ITTIRI	9.303
035	LA MADDALENA	11.318
034	LAERRU	1.166
084	LOIRI PORTO SAN PAOLO	1.849
036	LUOGOSANTO	1.972
037	LURAS	2.701
038	MARA	985
039	MARTIS	751
040	MONTELEONE ROCCA DORIA	202
041	MONTI	2.547
042	MORES	2.255
043	MUROS	685
044	NUGHEDU DI SAN NICOLO'	1.406
045	NULE	1.785
046	NULVI	3.189
047	OLBIA	30.787
048	OLMEDO	2.172
049	OSCHIRI	3.986
050	OSILO	3.973
051	OSSI	5.390
052	OZIERI	11.039
053	PADRIA	1.126
054	PALAU	2.369
055	PATTADA	3.766
056	PERFUGAS	3.131
057	PLOAGHE	4.676
058	PORTO TORRES	20.990
059	POZZOMAGGIORE	3.506
060	PUTIFIGARI	727
061	ROMANA	729
085	SANT ANTONIO DI GALLURA	1.570
063	SANTA TERESA GALLURA	3.752
064	SASSARI	119.596
065	SEDINI	1.542
066	SENESTENE	348
067	SENNORI	6.896
068	SILIGO	1.298
069	SORSO	12.571
080	TEITI	1.809
070	TEMPIO PAUSANIA	13.426
086	TERGU	546
071	THIESI	3.297
072	TISSI	1.358
073	TORRALBA	1.150
074	TRINITA D'AGULTU E VIGNOLA	1.922
075	TULA	1.704
076	URI	2.721
077	USINI	3.522
079	VALLEDORIA	4.502
082	VIDDALBA	1.718

C O M U N I		POPOLAZIONE RESIDENTE
CODICE	DENOMINAZIONE	
078	VILLANOVA MONTELEONE	3.031
	TOTALE PROVINCIA	433.842

## NUORO

C O M U N I		POPOLAZIONE RESIDENTE
CODICE	DENOMINAZIONE	
001	ARITZO	1.854
002	ARZANA	3.292
003	ATZARA	1.366
004	AUSTIS	1.081
005	BARI SARDO	3.786
006	BAUNEI	4.187
007	BELVI	832
008	BIRORI	392
009	BITTI	4.473
010	BOLCOTANA	3.858
011	BORORE	2.508
012	BORTIGALI	1.780
013	BOSA	8.602
014	BUDONI	3.111
016	DESULO	3.778
017	DORGALI	7.595
018	DUALCHI	829
019	ELINI	494
020	ESCALAPLANO	3.003
021	ESCOLCA	805
022	ESTERZILLI	1.235
023	FLUSSIO	573
024	FONNI	4.950
025	GADONI	1.253
026	GAIRO	2.968
027	GALTELLI	2.290
028	GAVOI	3.663
029	GENONI	1.208
030	GERGEI	1.745
031	GIRASOLE	567
032	ILBONO	2.474
033	IRGOLI	2.069
034	ISILI	3.175
035	JERZU	3.728
036	LACONI	2.616
037	LANUSEI	6.360
038	LEI	694
039	LOCERI	1.594
040	LOCULI	608
041	LODE'	3.010
042	LOTZORAI	1.747
043	LULA	1.952
044	MACOMER	11.083
045	MAGOMADAS	527
046	MAMOIADA	2.713
047	MEANA SARDO	2.243
048	MODOLO	231
049	MONTRESTA	982
050	NORAGUGUME	478
051	NUORO	35.779
052	NURAGUS	1.030
053	NURALLAO	1.542
054	NURRI	3.034
055	OLIENA	7.279
056	OLLOLAI	2.013
057	OLZAI	1.278
058	ONANI	730
059	ONIFAI	805
060	ONIFERI	1.067
061	ORANI	3.263
062	ORGOSOLO	4.896
063	ORSEI	4.788
064	OTTELLI	2.671
065	ORROLI	3.334
066	ORTUERI	1.794
067	ORUNE	3.799
068	OSIDDA	358
069	OSINI	1.319
070	OTTANA	2.608
071	OVODDA	1.797
072	PERDASDEFOGU	2.770
073	POSADA	1.646
074	SADALI	1.325
075	SAGAMA	294
076	SAN TEODORO	2.028
077	SARULE	2.215
080	SERRI	859
081	SEUI	2.178
082	SEULO	1.397
083	SILANUS	2.571
084	SINDIA	2.362
085	SINISCOLA	9.080
086	SORGONO	2.123
087	SUNI	1.382
088	TALANA	1.272

C O M U N I		POPOLAZIONE RESIDENTE
CODICE	DENOMINAZIONE	
089	TERTENIA	3.670
090	TEFI	867
091	TIANA	695
092	TINNURA	273
093	TOMARA	2.616
094	TORPE'	2.590
095	TORTOLI'	8.033
097	TRIEI	1.224
098	ULASSAI	2.050
099	URZULEI	1.570
100	USSASSAI	1.084
101	VILLAGRANDE STRISAILI	3.862
102	VILLANOVA TULO	1.235
TOTALE PROVINCIA		274.817

## ORISTANO

C O M U N I		POPOLAZIONE
CODICE	DENOMINAZIONE	RESIDENTE
001	ABBASANTA	2.353
002	AIDOMAGGIORE	668
003	ALBAGIARA	375
004	ALES	1.807
005	ALLAI	513
006	ARBOREA	3.390
007	ARDAULI	1.470
008	ASSOLO	608
009	ASUNI	608
010	BARADILI	136
011	BARATILI SAN PIETRO	1.186
012	BARESSA	1.001
013	BAULADU	646
014	BIDONI'	246
015	BONARCADO	1.677
016	BOPONEDDU	211
017	BUSACHI	2.105
018	CABRAS	8.480
019	CUGLIERI	3.620
077	CURCURIS	377
020	FORDONGIANUS	1.296
021	GHILARZA	4.480
022	GONNOSCODINA	565
023	GONNOSNO'	1.079
024	GONNOSTRAMATZA	991
025	MARRUBIU	4.483
026	MASULLAS	1.362
027	MILIS	1.589
028	MOGORELLA	572
029	MOGORO	5.013
030	MORGONGIORI	1.129
031	NARBOLIA	1.621
032	NEONELI	888
033	NORBELLO	954
034	NUGHEDU SANTA VITTORIA	694
035	NURACHI	1.539
036	NURECI	586
037	OLLASTRA SIMAXIS	1.272
038	ORISTANO	29.424
039	PALMAS ARBOREA	1.093
040	PAU	518
041	PAULILATINO	2.776
042	POMPU	343
043	RIOLA SARDO	2.162
044	RUINAS	1.061
045	SANUGHEO	3.752
046	SAN NICOLO' D'ARCIDANO	2.921
050	SAN VERO MILIS	2.385
048	SANT'ANTONIO RUINAS	563
047	SANTA GIUSTA	3.173
049	SANTU LUSSURGIU	3.030
051	SCANO DI MONTIFERRO	1.969
052	SEDILO	2.628
053	SENEGHE	2.103
054	SENIS	819
055	SENNARIOLO	272
056	SIANAGGIORE	881
057	SIAMANNA	837
076	SIAPICCIA	390
058	SIMALA	522
059	SIMAXIS	2.022
060	SINI	767
061	SIRIS	259
078	SODDI	200
062	SOLARUSSA	2.592
063	SORRADILE	659
064	TADASUNI	258
065	TERRALBA	9.889
066	TRAMATZA	974
067	TRASNURAGHES	1.601
068	ULA' TIRSO	858
069	URAS	3.451
070	USELLUS	1.172
073	VILLA VERDE	527
071	VILLANOVA TRUSCHEDU	364
072	VILLAURBANA	2.018
074	ZEDDIANI	1.068
075	ZERFALIU	1.152
TOTALE PROVINCIA		155.043

## CAGLIARI

C O M U N I		POPOLAZIONE
CODICE	DENOMINAZIONE	RESIDENTE
001	ARBUS	7.978
002	ARMUNGIÀ	789
003	ASSEMINI	16.830
004	BALLAO	1.220
005	BARRALI	947
006	BARUMINI	1.516
007	BUGGERRU	1.242
008	BURCEI	2.877
009	CAGLIARI	233.848
010	CALASETTA	2.678
011	CAPOTERRA	12.208
012	CARBONIA	32.180
013	CAPLOFORTE	6.625
014	COLLINAS	1.145
015	DECIMOMANNU	5.587
016	DECIMOPUTZU	3.803
017	DOLIANOVA	7.344
018	DOMUS DE MARIA	1.392
019	DONUSNOVAS	6.117
020	DONORI'	1.998
021	FLUMINIMAGGIORE	3.357
022	FURTEI	1.830
023	GENURI	518
024	GESICO	1.149
025	GESTURI	1.515
026	GIBA	3.259
027	GONI	620
028	GONNESA	5.202
029	GONNOSPANADIGA	7.322
030	GUAMAGGIORE	1.168
031	GUASILA	3.158
032	GUSPINI	13.539
033	IGLESIAS	30.119
034	LAS PLASSAS	298
035	LUNAMATRONA	1.896
036	MANDAS	2.723
037	MARACALAGONIS	5.180
038	MASAINAS	1.563
038	MONASTIR	4.149
039	MURAVERA	4.687
040	MUSEI	1.304
041	NARCAO	3.332
042	NUBAMINIS	3.107
043	NUXIS	1.848
044	ORTACESUS	875
045	PABILLONIS	3.123
046	PAULI ARBAREI	778
047	PERDAXIUS	1.477
048	PIMENTEL	1.241
049	PORTOSCUSO	5.670
050	PULA	5.371
051	QUARTU SANT'ELENA	43.896
052	SANASSI	5.312
053	SAMATZAI	1.678
054	SAN BASILIO	1.497
055	SAN GAVINO MONREALE	10.013
056	SAN GIOVANNI SUERGIU	5.711
058	SAN NICOLO' GERREI	1.094
059	SAN SPERATE	5.916
064	SAN VITO	4.136
057	SANLURI	8.305
061	SANT'ANDREA FRIUS	1.815
062	SANT'ANNA ARRESI	2.304
063	SANT'ANTIOCO	12.404
060	SANTADI	3.944
065	SARDARA	4.406
066	SARROCH	4.968
067	SEGARIU	1.432
068	SELARGIUS	18.245
069	SELEGAS	1.439
070	SENORBI'	3.977
071	SERDIANA	1.993
072	SERRAMANNA	9.446
073	SERRENTI	5.149
074	SESTU	10.561
075	SETTIMO SAN PIETRO	4.792
076	SETZU	223
077	SIDDI	903
078	SILIQUA	4.265
079	SILIUS	1.472
080	SINNAI	11.229
081	SIURGUS DONIGALA	2.293
082	SOLEMINIS	1.179
083	SUELLI	1.171
084	TEULADA	5.090


C O M U N I		POPOLAZIONE
CODICE	DENOMINAZIONE	RESIDENTE
085	TRATALIAS	1.077
086	TULLI	1.347
087	TURRI	597
088	USSANA	3.240
089	USSARANANNA	714
090	UTA	5.696
091	VALLERNOSA	1.912
099	VILLA SAN PIETRO	1.174
092	VILLACIDRO	14.222
093	VILLANAR	3.196
094	VILLANASSARGIA	3.598
095	VILLANOVAFORRU	789
096	VILLANOVAFRANCA	1.871
104	VILLAPERUCCIO	1.063
097	VILLAPUTZU	5.135
098	VILLASALTO	1.799
100	VILLASINIUS	2.360
101	VILLASOR	7.070
102	VILLASPECIOSA	1.653
TOTALE PROVINCIA		730.473

TOTALE ITALIA 56.556.911

*Segue:* TAVOLA 1

POPOLAZIONE RESIDENTE (LEGALE) PER COMUNE

B - Comuni ordinati alfabeticamente nell'ambito nazionale



C O M U N I				POPOLAZIONE RESIDENTE	C O M U N I				POPOLAZIONE RESIDENTE
CODICE COMUNE	CODICE PROVINCIA	PROVINCIA	D E N O M I N A Z I O N E		CODICE COMUNE	CODICE PROVINCIA	PROVINCIA	D E N O M I N A Z I O N E	
001 28	(PD)		ABANO TERME	16.405	001 61	(CE)	AILANO	1.788	
001 15	(MI)		ABBADIA CERRETO	297	001 02	(VC)	AILOCHE	383	
001 13	(CO)		ABBADIA LARIANA	3.002	002 01	(TO)	AIRASCA	3.037	
001 52	(SI)		ABBADIA SAN SALVATORE	7.813	001 62	(BN)	AIROLA	7.253	
001 95	(OR)		ABBASANTA	2.353	001 08	(IM)	AIROLE	520	
001 68	(PE)		ABBATEGGIO	449	002 13	(CO)	AIRUNO	2.532	
002 15	(MI)		ABBIATEGRASSO	27.043	002 04	(CN)	AISONE	326	
001 47	(PT)		ABETONE	821	001 22	(TN)	ALA	6.682	
001 76	(PZ)		ABRIOLA	2.360	003 01	(TO)	ALA DI STURA	476	
001 88	(RG)		ACATE	6.732	002 90	(SS)	ALA' DEI SARDI	2.219	
001 71	(FG)		ACCADIA	3.562	001 18	(PV)	ALAGNA	742	
001 04	(CN)		ACCEGLIO	355	002 02	(VC)	ALAGNA VALSESLIA	440	
001 77	(MT)		ACCETTURA	2.672	002 68	(PE)	ALANNO	3.695	
001 66	(AQ)		ACCIANO	742	002 25	(BL)	ALANO DI PIAVE	2.499	
001 57	(RI)		ACCUMOLI	985	001 09	(SV)	ALASSIO	12.983	
002 76	(PZ)		ACERENZA	3.425	003 60	(FR)	ALATRI	22.809	
001 65	(SA)		ACERNO	2.930	003 04	(CN)	ALBA	31.372	
001 63	(NA)		ACERRA	36.052	001 67	(TE)	ALBA ADRIATICA	8.461	
001 87	(CT)		ACI BONACCORSI	2.223	003 95	(OR)	ALBAGIARA	375	
002 87	(CT)		ACI CASTELLO	14.020	005 15	(MI)	ALBAIRATE	2.828	
003 87	(CT)		ACI CATENA	12.950	003 65	(SA)	ALBANELLA	5.878	
005 87	(CT)		ACI SANT'ANTONIO	6.270	003 76	(PZ)	ALBANO DI LUCANIA	1.752	
004 87	(CT)		ACCREALE	48.493	003 58	(RM)	ALBANO LAZIALE	28.062	
001 43	(MC)		ACQUACANINA	162	003 16	(BG)	ALBANO SANT'ALESSANDRO	5.129	
001 60	(FR)		ACQUAFONDATA	418	003 02	(VC)	ALBANO VERCELLESE	407	
001 78	(CS)		ACQUAFORMOSA	1.485	002 18	(PV)	ALBAREDO ARNABOLDI	229	
001 17	(BS)		ACQUAFREDDA	1.173	002 23	(VR)	ALBAREDO D'ADIGE	5.121	
001 41	(PS)		ACQUALAGNA	3.683	001 14	(SO)	ALBAREDO PER SAN MARCO	473	
001 19	(CR)		ACQUANEGRA CREMONESE	1.230	001 34	(PR)	ALBARETO	2.399	
001 20	(MN)		ACQUANEGRA SUL CHIESE	3.116	004 04	(CN)	ALBARETTO DELLA TORRE	266	
001 56	(VT)		ACQUAPENDENTE	5.849	003 13	(CO)	ALBAVILLA	5.075	
002 78	(CS)		ACQUAPPESA	2.072	002 09	(SV)	ALBENGA	21.324	
001 75	(LE)		ACQUARICA DEL CAPO	4.363	002 06	(AL)	ALBERA LIGURE	457	
001 79	(CZ)		ACQUARO	3.293	003 72	(BA)	ALBEROBELLO	9.788	
001 44	(AP)		ACQUASANTA TERME	4.195	002 71	(FG)	ALBERONA	1.297	
001 55	(TF)		ACQUASPARTA	4.657	004 13	(CO)	ALBESE CON CASSANO	3.942	
001 70	(CB)		ACQUAVIVA COLLECROCE	1.017	002 24	(VI)	ALBETTONE	1.773	
001 94	(IS)		ACQUAVIVA D'ISERNIA	585	002 79	(CZ)	ALBI	1.326	
001 72	(BA)		ACQUAVIVA DELLE FONTI	18.390	002 22	(TN)	ALBIANO	1.385	
002 44	(AP)		ACQUAVIVA PICENA	2.677	004 01	(TO)	ALBIANO D'IVREA	1.584	
001 85	(CL)		ACQUAVIVA PLATANI	1.560	006 15	(MI)	ALBIATE	4.465	
107 83	(ME)		ACQUEDOLCI	4.925	006 78	(CS)	ALBIDONA	2.171	
001 06	(AL)		ACQUI TERME	21.736	003 28	(PD)	ALBIGNASEGO	15.334	
003 78	(CS)		ACRI	21.189	001 35	(RE)	ALBINEA	5.830	
002 60	(FR)		ACUTO	1.763	004 16	(BG)	ALBINO	15.161	
002 72	(BA)		ADELPIA	10.931	005 13	(CO)	ALBIOLO	1.891	
006 87	(CT)		ADRANO	33.220	003 09	(SV)	ALBISOLA MARINA	6.240	
001 16	(BG)		ADRARA SAN MARTINO	1.544	004 09	(SV)	ALBISOLA SUPERIORE	12.882	
002 16	(BG)		ADRARA SAN ROCCO	649	002 12	(VA)	ALBIZZATE	5.135	
001 29	(RO)		ADRIA	21.841	003 18	(PV)	ALBONESE	518	
002 17	(BS)		ADRO	5.809	002 14	(SO)	ALBOSAGGIA	3.123	
001 23	(VR)		AFFI	1.158	002 05	(AT)	ALBUGNANO	410	
001 58	(RM)		AFFILE	1.564	004 18	(PV)	ALBUZZANO	1.938	
002 63	(NA)		AFRAGOLA	57.367	001 81	(TP)	ALCAHO	42.339	
001 80	(RC)		AFRICO	3.543	001 83	(ME)	ALCARA LI FUSI	3.038	
001 33	(PC)		AGAZZANO	1.974	003 22	(TN)	ALDENO	2.265	
003 63	(NA)		AGEROLA	7.111	001 21	(BZ)	ALDINO - ALDEIN	1.516	
001 90	(SS)		AGGIUS	1.781	004 95	(OR)	ALES	1.807	
001 86	(EN)		AGIRA	9.146	003 06	(AL)	ALESSANDRIA	100.523	
002 47	(PT)		AGLIANA	13.333	007 78	(CS)	ALESSANDRIA DEL CARRETTO	1.156	
001 05	(AT)		AGLIANO	1.774	002 84	(AG)	ALESSANDRIA DELLA ROCCA	5.281	
001 01	(TO)		AGLIE'	2.578	002 75	(LE)	ALESSANO	6.524	
062 90	(SS)		AGLIENTU	1.086	003 75	(LE)	ALEZIO	5.034	
002 28	(PD)		AGNA	3.119	004 65	(SA)	ALFANO	1.407	
002 19	(CE)		AGNADELLO	2.189	003 66	(AQ)	ALFEDENA	740	
002 80	(RC)		AGNANA CALABRA	833	004 17	(BS)	ALFIANELLO	2.166	
002 94	(IS)		AGNONE	6.324	004 06	(AL)	ALFIANO NATTA	877	
003 17	(BS)		AGNOSINE	1.691	001 39	(RA)	ALFONSINE	12.612	
001 25	(BL)		AGORDO	4.315	003 90	(SS)	ALGHERO	36.508	
002 58	(RM)		AGOSTA	1.217	248 16	(BG)	ALGUA	744	
001 12	(VA)		AGRA	351	002 83	(ME)	ALI'	1.087	
003 15	(MI)		AGRATE BRIANZA	10.114	003 83	(ME)	ALI' TERME	2.276	
001 03	(NO)		AGRATE CONTURBIA	891	001 82	(PA)	ALIA	5.217	
001 84	(AG)		AGRIGENTO	51.325	002 77	(NT)	ALIANO	1.706	
002 65	(SA)		AGROPOLI	14.329	005 06	(AL)	ALICE BEL COLLE	887	
001 42	(AN)		AGUGLIANO	2.963	004 02	(VC)	ALICE CASTELLO	2.314	
001 24	(VI)		AGUGLIARO	1.249	005 01	(TO)	ALICE SUPERIORE	584	
004 15	(MI)		AICURZIO	1.611	002 61	(CE)	ALIFE	6.379	
002 95	(OR)		AIDOMAGGIORE	668	002 82	(PA)	ALIMENA	3.615	
002 86	(EN)		AIDONE	7.136	003 82	(PA)	ALIMINUSA	1.450	
002 66	(AQ)		AIELLI	1.414	005 95	(OR)	ALLAI	513	
004 78	(CS)		AIELLO CALABRO	2.852	003 25	(BL)	ALLEGHE	1.569	
001 30	(UD)		AIELLO DEL FRIULI	2.228	001 07	(AO)	ALLEIN	279	
001 64	(AV)		AIELLO DEL SABATO	2.668	002 55	(TR)	ALLEBONA	1.705	
005 78	(CS)		AIETA	1.220	004 75	(LE)	ALLISTE	6.197	

C O M U N I				POPOLAZIONE RESIDENTE
CODICE COMUNE	CODICE PROVINCIA	PROVINCIA	D E N O M I N A Z I O N E	
004	58	(RM)	ALLUMIERE	4.130
006	06	(AL)	ALLUVIONI CAMBIO'	1.052
005	16	(BG)	ALME'	5.196
006	16	(BG)	ALMENNO SAN BARTOLOMEO	3.670
007	16	(BG)	ALMENNO SAN SALVATORE	5.206
006	01	(TO)	ALMESE	4.427
003	24	(VI)	ALONTE	686
007	01	(TO)	ALPETTE	333
008	01	(TO)	ALPIGNANO	12.492
002	33	(PC)	ALSENO	4.492
006	13	(CO)	ALSERIO	785
004	72	(BA)	ALTAMURA	51.346
005	09	(SV)	ALTARE	2.585
002	64	(AV)	ALTAVILLA IRPINA	5.513
004	82	(PA)	ALTAVILLA MILICIA	4.295
007	06	(AL)	ALTAVILLA MONFERRATO	600
005	65	(SA)	ALTAVILLA SILENTINA	6.916
004	24	(VI)	ALTAVILLA VICENTINA	5.585
003	44	(AP)	ALTIDONA	1.589
008	78	(CS)	ALTILIA	822
001	69	(CH)	ALTINO	2.480
005	24	(VI)	ALTISSIMO	1.734
001	26	(TV)	ALTIVOLE	5.063
005	04	(CN)	ALTO	139
005	82	(PA)	ALTOFONTE	6.930
009	78	(CS)	ALTONONTE	4.338
001	46	(LU)	ALTOPASCIO	9.580
003	55	(FR)	ALVIANO	1.382
003	61	(CE)	ALVIGNANO	5.038
004	60	(FR)	ALVITO	3.113
008	16	(BG)	ALZANO LOMBARDO	11.880
008	06	(AL)	ALZANO SCRIVIA	360
007	13	(CO)	ALZATE BRIANZA	3.497
006	65	(SA)	AMALFI	6.055
004	44	(AP)	AMANDOLA	4.106
010	78	(CS)	AMANTEA	11.198
002	30	(UD)	AMARO	824
003	79	(CZ)	AMARONI	2.542
005	60	(FR)	AMASENO	3.911
004	79	(CZ)	AMATO	1.068
002	57	(RI)	AMATRICE	3.336
009	16	(BG)	AMBIVERE	1.751
004	22	(TN)	AMBLAR	197
001	11	(SP)	AMEGLIA	4.610
004	55	(FR)	AMELIA	10.987
011	78	(CS)	AMENDOLARA	3.053
002	03	(NO)	AMENO	924
002	62	(BN)	AMOROSI	2.737
003	30	(UD)	AMPEZZO	1.522
004	63	(NA)	ANACAPRI	4.633
006	60	(FR)	ANAGNI	18.618
002	67	(TE)	ANCARANO	1.497
002	42	(AN)	ANCONA	106.498
005	79	(CZ)	ANDALI	1.261
005	22	(TN)	ANDALO	935
003	14	(SO)	ANDALO VALTELLINO	402
009	01	(TO)	ANDEZENO	1.607
006	09	(SV)	ANDORA	6.068
005	02	(VC)	ANDORNO MICCA	3.985
005	75	(LE)	ANDRANO	5.120
010	01	(TO)	ANDRATE	488
001	93	(PN)	ANDREIS	503
003	64	(AV)	ANDRETTA	2.828
005	72	(BA)	ANDRIA	84.661
002	21	(BZ)	ANDRIANO - ANDRIAN	644
004	90	(SS)	ANELA	1.065
005	17	(BS)	ANFO	480
003	12	(VA)	ANGERA	5.267
001	51	(AR)	ANGHIARI	6.078
003	23	(VR)	ANGIARI	1.798
006	17	(BS)	ANGOLC TERME	2.525
007	65	(SA)	ANGRI	27.972
011	01	(TO)	ANGROGNA	801
005	58	(RM)	ANGUILLARA SABAZIA	6.640
004	28	(PD)	ANGUILLARA VENETA	5.479
003	19	(CR)	ANNICCO	2.190
008	13	(CO)	ANNONE DI BRIANZA	1.479
001	27	(VE)	ANNONE VENETO	3.314
003	80	(RC)	ANOIA	3.059
010	16	(BG)	ANTEGNATE	2.038
003	21	(BZ)	ANTERIVO - ALTREI	400
002	07	(AO)	ANTEY-SAINT-ANDRE'	504
006	58	(RM)	ANTICOLI CORRADO	931
003	05	(AT)	ANTIGNANO	977
004	83	(ME)	ANTILLO	1.346

C O M U N I				POPOLAZIONE RESIDENTE
CODICE COMUNE	CODICE PROVINCIA	PROVINCIA	D E N O M I N A Z I O N E	
004	80	(RC)	ANTONIMINA	1.497
003	57	(RI)	ANTRODOCO	3.028
003	03	(NO)	ANTRONA SCHIERANCO	644
004	66	(AQ)	ANVERSA DEGLI ABRUZZI	532
009	13	(CO)	ANZANO DEL PARCO	1.234
003	71	(FG)	ANZANO DI PUGLIA	2.366
004	76	(PZ)	ANZI	2.230
007	58	(RM)	ANZIO	27.169
004	03	(NO)	ANZOLA D'OSSOLA	479
001	37	(BO)	ANZOLA DELL'EMILIA	8.007
003	07	(AO)	AOSTA	37.194
002	41	(PS)	APECCHIO	2.489
003	62	(BN)	APICE	5.763
002	43	(NC)	APIRO	2.624
004	62	(BN)	APOLLOSA	2.307
010	13	(CO)	APPIANO GENTILE	6.349
004	21	(BZ)	APPIANO SULLA STRADA DEL VINO	
			EPPAN AN DER WEINSTRASSE	10.112
003	43	(NC)	APPIGNANO	3.553
005	44	(AP)	APPIGNANO DEL TRONTO	1.953
004	14	(SO)	APRICA	1.516
002	08	(IM)	APRICALE	546
004	71	(FG)	APRICENA	12.346
012	78	(CS)	APRIGLIANO	3.347
001	59	(LT)	APRILIA	37.807
008	65	(SA)	AQUARA	2.034
003	08	(IM)	AQUILA DI ARROSCIA	247
004	30	(UD)	AQUILEIA	3.283
004	64	(AV)	AQUILONIA	2.705
007	60	(FR)	AQUINO	5.001
006	75	(LE)	ARADEO	8.660
003	84	(AG)	ARAGONA	10.271
004	05	(AT)	ARABENGO	546
002	93	(PN)	ARBA	1.276
006	95	(OR)	ARBOREA	3.390
006	02	(VC)	ARBOBIO	1.134
001	92	(CA)	ARBUS	7.978
002	26	(TV)	ARCADE	2.806
008	60	(FR)	ARCE	6.074
011	16	(BG)	ARCEVE	3.640
003	42	(AN)	ARCEVIA	6.370
002	69	(CH)	ARCHI	2.525
001	53	(GR)	ARCIDOSSO	4.550
008	58	(RM)	ARCINAZZO ROMANO	1.479
004	12	(VA)	ARCISATE	8.802
006	22	(TN)	ARCO	11.737
002	11	(SP)	ARCOLA	9.560
004	23	(VR)	ARCOLE	4.423
007	15	(MI)	ARCONATE	4.402
008	15	(MI)	ARCORE	14.373
006	24	(VI)	ARCUGNANO	4.787
005	90	(SS)	ARDARA	717
007	95	(OR)	ARDAULI	1.470
117	58	(RM)	ARDEA	10.175
005	14	(SO)	ARDENNO	2.937
012	16	(BG)	ARDESIO	3.641
005	80	(RC)	ARDORE	5.130
006	79	(CZ)	ARENA	2.338
005	18	(PV)	ARENA PO	1.612
001	10	(GE)	ARENZANO	10.973
009	15	(MI)	ARESE	15.294
002	51	(AR)	AREZZO	92.105
011	13	(CO)	AREGNO	702
002	37	(BO)	ARGELATO	6.842
001	38	(FE)	ARGENTA	24.067
006	04	(CN)	ARGENTERA	97
007	04	(CN)	ARGUELLO	175
007	79	(CZ)	ARGUSTO	627
003	69	(CH)	ARI	1.546
005	64	(AV)	ARIANO IRPINO	21.912
002	29	(RO)	ARIANO NEL POLESINE	5.584
009	58	(RM)	ARICCIA	14.565
004	69	(CH)	ARIELLI	1.307
004	61	(CE)	ARIENZO	4.170
012	01	(TO)	ARIGNANO	774
001	91	(NU)	ARITZO	1.854
005	03	(NO)	ARIZZANO	1.602
002	56	(VT)	ARLENA DI CASTRO	869
010	15	(MI)	ARLUNO	8.547
006	03	(NO)	ARMENTO	2.165
005	76	(PZ)	ARMENTO	1.137
004	08	(IM)	ARMO	153
002	92	(CA)	ARMUNGIA	789
004	07	(AO)	ARNAD	1.301
009	60	(FR)	ARNARA	2.469



C O M U N I				POPOLAZIONE	C O M U N I				POPOLAZIONE
CODICE COMUNE	CODICE PROVINCIA	PROVINCIA	DENOMINAZIONE	RESIDENTE	CODICE COMUNE	CODICE PROVINCIA	PROVINCIA	DENOMINAZIONE	RESIDENTE
007	09	(SV)	ARNASCO	448	010	06	(AL)	AVOLASCA	391
007	75	(LE)	ARNESANO	3.344	007	07	(AO)	AYAS	1.230
007	03	(NO)	AROLA	323	008	07	(AO)	AYNAVILLES	1.395
008	03	(NO)	ARONA	16.382	014	01	(TO)	AZEGLIO	1.235
012	13	(CO)	AROSIO	3.662	004	19	(CR)	AZZANELLO	820
005	62	(BN)	ARPAIA	1.517	006	05	(AT)	AZZANO D'ASTI	320
006	62	(BN)	ARPAISE	840	005	93	(PN)	AZZANO DECIMO	11.516
010	60	(FR)	ARPINO	7.847	008	17	(BS)	AZZANO MELLA	1.463
005	28	(PD)	ARQUA' PETRARCA	2.007	016	16	(BG)	AZZANO SAN PAOLO	5.393
003	29	(RO)	ARQUA' POLESINE	3.082	006	12	(VA)	AZZATE	3.655
006	44	(AP)	ARQUATA DEL TRONTO	1.922	007	12	(VA)	AZZIO	632
009	06	(AL)	ARQUATA SCRIVIA	6.287	017	16	(BG)	AZZONE	618
006	28	(PD)	ARRE	1.984	010	03	(NO)	BACENO	1.070
005	55	(TR)	ARRONE	2.669	006	63	(NA)	BACOLI	23.558
005	12	(VA)	ARSAGO SEPRIO	3.822	006	08	(IM)	BADALUCCO	1.486
004	25	(BL)	ARSIE'	3.325	081	90	(SS)	BADESI	1.759
007	24	(VI)	ARSIERO	3.543	006	21	(BZ)	BADIA - ABTEI	2.575
003	67	(TE)	ARSITA	1.284	005	23	(VR)	BADIA CALAVENA	2.001
010	58	(RM)	ARSOLI	1.572	006	18	(PV)	BADIA PAVESE	461
005	30	(UD)	ARTA TERME	2.344	004	29	(RO)	BADIA POLESINE	10.166
006	30	(UD)	ARTEGNA	2.739	003	51	(AR)	BADIA TEDALDA	1.564
011	58	(RM)	ARTENA	9.819	008	79	(CZ)	BADOLATO	4.006
007	17	(BS)	ARTOGNE	2.823	006	80	(RC)	BAGALADI	1.523
005	07	(AO)	ARVIER	749	006	82	(PA)	BAGHERIA	40.076
006	90	(SS)	ARZACHENA	7.998	002	39	(RA)	BAGNACAVALLO	17.550
013	16	(BG)	ARZAGO D'ADDA	1.446	007	80	(RC)	BAGNARA CALABRA	11.194
002	91	(NU)	ARZANA	3.292	003	39	(RA)	BAGNARA DI ROMAGNA	1.810
005	63	(NA)	ARZANO	34.961	007	18	(PV)	BAGNARIA	675
003	93	(PN)	ARZENE	1.603	003	30	(UD)	BAGNARIA ARSA	3.320
007	28	(PD)	ARZERGRANDE	3.973	008	04	(CN)	BAGNASCO	1.193
008	24	(VI)	ARZIGNANO	20.265	018	16	(BG)	BAGNATICA	2.395
009	65	(SA)	ASCEA	5.234	002	46	(LU)	BAGNI DI LUCCA	8.060
002	52	(SI)	ASCIANO	6.019	001	48	(FI)	BAGNO A RIPOLI	25.735
007	44	(AP)	ASCOLI PICENO	54.298	001	40	(FO)	BAGNO DI ROMAGNA	6.353
005	71	(PG)	ASCOLI SATTIANO	7.240	003	94	(IS)	BAGNOLI DEL TRIGNO	1.388
004	57	(RI)	ASCREA	308	008	28	(PD)	BAGNOLI DI SCOPRA	4.078
009	24	(VI)	ASIAGO	6.872	009	64	(AV)	BAGNOLI IRPINO	3.851
010	24	(VI)	ASIGLIANO VENETO	854	005	19	(CR)	BAGNOLO CREMASCO	3.981
007	02	(VC)	ASIGLIANO VERCELLESE	1.392	008	75	(LE)	BAGNOLO DEL SALENTO	1.878
002	20	(MN)	ASOLA	8.672	005	29	(RO)	BAGNOLO DI PO	1.618
003	26	(TV)	ASOLO	6.295	002	35	(RE)	BAGNOLO IN PIANO	6.854
011	15	(MI)	ASSAGO	2.410	009	17	(BS)	BAGNOLO MELLA	10.738
003	92	(CA)	ASSEMINE	16.830	009	04	(CN)	BAGNOLO PIEMONTE	5.106
001	54	(PG)	ASSISI	24.664	003	20	(MN)	BAGNOLO SAN VITO	5.304
013	13	(CO)	ASSO	2.751	002	45	(MS)	BAGNONE	2.570
008	95	(OR)	ASSOLO	608	003	56	(VT)	BAGNOREGGIO	3.897
003	86	(EN)	ASSORO	5.236	010	17	(BS)	BAGOLINO	4.209
005	05	(AT)	ASTI	77.681	006	61	(CE)	BAIA E LATINA	2.097
009	95	(OR)	ASUNI	608	010	64	(AV)	BAIANO	5.173
005	66	(AQ)	ATELETA	1.513	007	08	(IM)	BAIARDO	421
006	76	(PZ)	ATELLA	3.542	015	01	(TO)	BAIRO	742
010	65	(SA)	ATENA LUCANA	2.011	003	35	(RE)	BAISO	3.312
005	69	(CH)	ATESSA	10.130	016	01	(TO)	BALANGERO	2.883
011	60	(FR)	ATINA	4.808	007	05	(AT)	BALDICHIERI D'ASTI	1.029
011	65	(SA)	ATRANI	1.115	017	01	(TO)	BALDISSERO CANAVESE	466
004	67	(TE)	ATRI	11.454	010	04	(CN)	BALDISSERO D'ALBA	999
006	64	(AV)	ATRIPALDA	10.383	018	01	(TO)	BALDISSERO TOBINESE	2.349
006	55	(TR)	ATTIGLIANO	1.689	007	82	(PA)	BALESTRATE	5.162
007	30	(UD)	ATTIMIS	1.853	008	09	(SV)	BALESTRINO	489
003	91	(NU)	ATZARA	1.366	014	13	(CO)	BALLABIO	1.981
003	41	(PS)	AUDITORE	1.380	004	92	(CA)	BALLAO	1.220
001	89	(SR)	AUGUSTA	39.137	019	01	(TO)	BALME	140
012	65	(SA)	AULETTA	2.505	008	02	(VC)	BALNUCCIA	148
001	45	(MS)	AULLA	10.415	009	02	(VC)	BALOCOCO	339
009	03	(NO)	AURANO	188	007	66	(AQ)	BALSORANO	3.752
005	08	(IM)	AURIGG	485	008	76	(PZ)	BALVANO	2.286
005	25	(BL)	AURONZO DI CADORE	3.944	011	06	(AL)	BALZOLA	1.627
012	60	(FR)	AUSONIA	2.504	007	90	(SS)	BANARI	931
004	91	(NU)	AUSTIS	1.081	020	01	(TO)	BANCHETTE	4.254
002	10	(GE)	AVEGNO	1.673	011	03	(NO)	BANNIO ANZINO	685
005	21	(BZ)	AVELENCO - HAPFLING	593	009	76	(PZ)	BANZI	1.739
007	64	(AV)	AVELLA	6.400	009	28	(PD)	BAONE	2.932
008	64	(AV)	AVELLINO	56.892	010	95	(OR)	BARADILI	136
014	16	(BG)	AVERARA	327	010	76	(PZ)	BARAGIANO	2.492
005	61	(CE)	AVERSA	56.425	002	70	(CB)	BARANELLO	3.041
001	73	(TA)	AVETRANA	7.772	007	63	(NA)	BARANO D'ISCHIA	6.346
006	66	(AQ)	AVEZZANO	33.885	008	12	(VA)	BARASSO	1.524
004	93	(PN)	AVIANO	8.445	011	95	(OR)	BARATILI SAN PIETRO	1.186
015	16	(BG)	AVIATICO	490	021	01	(TO)	BARBANIA	1.226
013	01	(TO)	AVIGLIANA	9.180	004	42	(AN)	BARBARA	1.410
007	76	(PZ)	AVIGLIANO	11.392	004	56	(VT)	BARBARANO ROMANO	825
033	55	(TR)	AVIGLIANO UMBRO	2.233	011	24	(VI)	BARBARANO VICENTINO	3.236
007	22	(TN)	AVIO	3.634	011	04	(CN)	BARBARESCO	637
006	07	(AO)	AVISE	304	011	17	(BS)	BARBARIGA	1.894
002	89	(SR)	AVOLA	30.627	019	16	(BG)	BARBATA	488

C O M U N I				POPOLAZIONE RESIDENTE
CODICE COMUNE	CODICE PROVINCIA	PROVINCIA	DENOMINAZIONE	
002	48	(FI)	BARBERINO DI MUGELLO	8.228
003	48	(FI)	BARBERINO VAL D'ELSA	3.308
008	18	(PV)	BARBIANELLO	862
007	21	(BZ)	BARBIANO - BARBIAN	1.381
010	28	(PD)	BARBONA	892
005	83	(NE)	BARCELLONA POZZO DI GOTTO	38.171
004	41	(PS)	BARCHI	1.053
006	93	(PN)	BARCIS	462
009	07	(AO)	BARD	182
009	12	(VA)	BARDELLO	1.268
002	34	(PR)	BARDI	3.838
009	09	(SV)	BARDINETO	786
006	23	(VR)	BARDOLINO	5.814
022	01	(TO)	BARDONECCHIA	3.308
012	15	(MI)	BAREGGIO	11.826
012	03	(NO)	BARENGO	969
012	95	(OR)	BAROSSA	1.001
008	66	(AQ)	BARETE	628
003	46	(LU)	BARGA	10.835
003	10	(GE)	BARGAGLI	2.240
012	04	(CN)	BARGE	7.078
012	17	(BS)	BARGHE	903
006	72	(BA)	BARI	371.022
005	91	(NU)	BARI SARDO	3.786
020	16	(BG)	BARIANO	3.513
003	37	(BO)	BARICELLA	5.016
011	76	(PZ)	BARILE	3.531
009	66	(AQ)	BARISCIANO	1.685
013	15	(MI)	BARLASSINA	5.625
007	72	(BA)	BARLETTA	83.453
015	13	(CO)	BARNI	401
013	04	(CN)	BAROLO	705
023	01	(TO)	BARONE CANAVESE	547
013	65	(SA)	BARONISSI	10.256
004	86	(EN)	BARRAFRANCA	15.511
005	92	(CA)	BARRALI	947
010	66	(AQ)	BARREA	948
006	92	(CA)	BARUMINI	1.516
016	13	(CO)	BARZAGO	1.902
021	16	(BG)	BARZANA	975
017	13	(CO)	BARZANO*	4.106
018	13	(CO)	BARZIO	1.306
012	06	(AL)	BASALUZZO	1.717
009	18	(PV)	BASCAPE*	1.312
007	55	(TR)	BASCHI	2.737
005	67	(TE)	BASCIANO	2.227
009	22	(TN)	BASELGA DI PINO*	3.981
007	62	(BN)	BASELICE	3.049
014	15	(MI)	BASIANO	2.006
006	83	(ME)	BASICO*	990
015	15	(MI)	BASIGLIO	808
009	30	(UD)	BASILIANO	5.171
013	17	(BS)	BASSANO BRESCIANO	1.447
012	24	(VI)	BASSANO DEL GRAPPA	38.450
006	56	(VT)	BASSANO IN TEVERINA	1.022
005	56	(VT)	BASSANO ROMANO	3.579
002	59	(LT)	BASSIANO	1.535
013	06	(AL)	BASSIGNANA	1.663
002	54	(PG)	BASTIA	14.988
014	04	(CN)	BASTIA MONDOVI*	623
010	18	(PV)	BASTIDA DE' DOSSI	193
011	18	(PV)	BASTIDA PANCARANA	1.061
001	36	(NO)	BASTIGLIA	2.048
011	28	(PD)	BATTAGLIA TERME	4.323
015	04	(CN)	BATTIPOLLO	306
014	65	(SA)	BATTIPAGLIA	40.797
012	18	(PV)	BATTUDA	351
008	82	(PA)	BAUCINA	2.217
013	95	(OR)	BAULADU	646
006	91	(NU)	BAUNEI	4.187
013	03	(NO)	BAVENO	4.477
004	37	(BO)	BAZZANO	5.299
010	12	(VA)	BEDERO VALCUVIA	398
014	17	(BS)	BEDIZZOLE	7.289
011	22	(TN)	BEDOLLO	1.537
003	34	(PR)	BEDONIA	5.250
022	16	(BG)	BEDULITA	515
014	03	(NO)	BEE	586
024	01	(TO)	BEINASCO	18.394
016	04	(CN)	BEINETTE	2.626
009	79	(CZ)	BELCASTRO	1.908
007	23	(VR)	BELFIORE	2.662
005	41	(PS)	BELFORTE ALL'ISAURO	704
004	43	(MC)	BELFORTE DEL CHIANTI	1.421
014	06	(AL)	BELFORTE NONFERRATO	327

C O M U N I				POPOLAZIONE RESIDENTE
CODICE COMUNE	CODICE PROVINCIA	PROVINCIA	DENOMINAZIONE	
013	18	(PV)	BELGIOIOSO	5.347
015	03	(NO)	BELGIRATE	531
012	76	(PZ)	BELLA	5.882
019	13	(CO)	BELLAGIO	3.189
020	13	(CO)	BELLANO	3.603
006	67	(TE)	BELLANTE	5.242
002	40	(FO)	BELLARIA-IGEA MARINA	12.350
012	58	(RM)	BELLEGRA	3.003
017	04	(CN)	BELLINO	324
016	15	(BI)	BELLINZAGO LOMBARDO	2.557
016	03	(NO)	BELLINZAGO NOVARESE	8.151
007	61	(CE)	BELLONA	4.593
015	65	(SA)	BELLOSUARDO	1.313
006	25	(BL)	BELLUNO	36.634
017	15	(NI)	BELLUSCO	5.715
013	78	(CS)	BELMONTE CALABRO	3.123
013	60	(FR)	BELMONTE CASTELLO	783
004	94	(IS)	BELMONTE DEL SANNIO	1.188
005	57	(RI)	BELMONTE IN SABINA	583
009	82	(PA)	BELMONTE MEZZAGNO	8.252
008	44	(AP)	BELMONTE PICENO	723
007	87	(CT)	BELPASSO	14.220
014	78	(CS)	BELSITO	919
010	79	(CZ)	BELVEDERE DI SPINELLO	3.032
018	04	(CN)	BELVEDERE LANGHE	358
015	78	(CS)	BELVEDERE MARITTIMO	8.821
005	42	(AN)	BELVEDERE OSTRENSE	2.270
008	05	(AT)	BELVEGLIO	398
007	91	(NU)	BELVI	832
006	14	(SO)	BEMA	198
021	13	(CO)	BENE LARIO	305
019	04	(CN)	BENE VAGIENNA	3.255
008	80	(RC)	BENESTARE	2.388
008	90	(SS)	BENETUTTI	2.367
020	04	(CN)	BENEVELLO	366
008	62	(BN)	BENEVENTO	62.636
010	02	(VC)	BENNA	1.088
005	37	(BO)	BENTIVOGLIO	3.950
023	16	(BG)	BERBENNO	2.224
007	14	(SO)	BERBENNO DI VALTELLINA	4.033
004	34	(PR)	BERCETO	3.013
009	90	(SS)	BERCHIDDA	3.374
022	13	(CO)	BEREGAZZO CON FIGLIARO	2.081
014	18	(PV)	BEREGUARDO	2.180
015	06	(AL)	BERGAMASCO	881
024	16	(BG)	BERGAMO	122.142
006	29	(RO)	BERGANTINO	2.891
010	09	(SV)	BERGEGGI	979
021	04	(CN)	BERGOLO	77
015	17	(BS)	BERLINGO	1.595
003	77	(MT)	BERNALDA	11.748
018	15	(NI)	BERNAREGGIO	6.018
019	15	(NI)	BERNATE TICINO	2.563
022	04	(CN)	BERNEZZO	2.108
002	38	(FE)	BERRA	7.214
012	22	(TN)	BERSONE	307
003	40	(FO)	BERTINORO	8.070
010	30	(UD)	BERTIOLO	2.666
020	15	(NI)	BERTONICO	1.143
009	05	(AT)	BERZANO DI SAN PIETRO	338
016	06	(AL)	BERZANO DI TORTONA	167
016	17	(BS)	BERZO DEMO	1.909
017	17	(BS)	BERZO INFERIORE	1.770
025	16	(BG)	BERZO SAN FERMO	1.009
021	15	(NI)	BESANA IN BRIANZA	11.822
011	12	(VA)	BESANO	1.991
022	15	(MI)	BESATE	1.501
013	22	(TN)	BESENELLO	1.482
003	33	(PC)	BESENZONE	1.235
012	12	(VA)	BESNATE	4.533
013	12	(VA)	BESOZZO	7.711
010	90	(SS)	BESSUDE	547
004	33	(PC)	BETTOLA	3.964
003	54	(PG)	BETTONE	3.319
017	03	(NO)	BEURA-CARDEZZA	1.417
004	54	(PG)	BEVAGNA	4.610
003	11	(SP)	BEVERINO	2.134
008	23	(VR)	BEVILACQUA	1.563
014	22	(TN)	BEZZECCA	568
008	87	(CT)	BIANCAVILLA	20.097
016	78	(CS)	BIANCHI	1.693
009	80	(RC)	BIANCO	3.543
018	03	(NO)	BIANDRATE	1.275
014	12	(VA)	BIANDBRONNO	2.883
026	16	(BG)	BIANZANO	493

C O M U N I				POPOLAZIONE
CODICE COMUNE	CODICE PROVINCIA	PROVINCIA	D E N O M I N A Z I O N E	RESIDENTE
011	02	(VC)	BIANZE'	2.370
008	14	(SO)	BIANZONE	1.308
023	15	(MI)	BIASSONO	8.621
004	35	(RE)	BIBBIANO	7.131
004	51	(AR)	BIBBIENA	10.663
001	49	(LI)	BIBBONA	2.651
025	01	(TO)	BIBIANA	2.733
006	71	(FG)	BICCARI	3.485
011	30	(UD)	BICINICCO	1.831
014	95	(OR)	BIDONI'	246
012	02	(VC)	BIELLA	53.714
018	17	(BS)	BIENNO	3.468
015	22	(TN)	BIENCO	413
001	50	(PI)	BIENTINA	4.912
004	20	(MN)	BIGABELLO	1.788
023	13	(CO)	BINAGO	3.360
024	15	(MI)	BINASCO	5.711
008	72	(BA)	BINETTO	1.140
013	02	(VC)	BIOGLIO	1.191
010	07	(AO)	BIONAZ	277
019	17	(BS)	BIONE	1.245
008	91	(NU)	BIRORI	392
011	64	(AV)	BISACCIA	4.781
010	82	(PA)	BISACQUINO	5.541
009	72	(BA)	BISCEGLIE	46.538
011	66	(AQ)	BISEGNA	634
007	67	(TE)	BISENTI	2.964
017	78	(CS)	BISIGNANO	10.073
017	06	(AL)	BISTAGNO	1.809
015	12	(VA)	BISUSCHIO	3.624
010	72	(BA)	BITETTO	8.374
011	72	(BA)	BITONTO	49.714
012	72	(BA)	BITRITTO	5.918
009	91	(NU)	BITTI	4.473
004	84	(AG)	BIVONA	5.030
010	80	(RC)	BIVONGI	2.001
024	13	(CO)	BIZZARONE	1.131
016	22	(TN)	BLEGGIO INFERIORE	968
017	22	(TN)	BLEGGIO SUPERIORE	1.418
027	16	(BG)	BLELLO	104
007	56	(VT)	BLERA	3.084
025	13	(CO)	BLESSAGNO	220
026	13	(CO)	BLEVIO	1.432
082	82	(PA)	BLUPI	1.595
012	28	(PD)	BOARA PISANI	2.705
005	33	(PC)	BOBBIO	4.172
026	01	(TO)	BOBBIO PELLICE	674
019	03	(NO)	BOCA	1.125
018	78	(CS)	BOCCIGLIERO	3.361
014	02	(VC)	BOCCIOLETO	390
018	22	(TN)	BOCENAGO	300
016	12	(VA)	BODIC LOMNAGO	1.541
025	15	(MI)	BOFFALORA D'ADDA	849
026	15	(MI)	BOFFALORA SOPRA TICINO	3.843
004	10	(GE)	BOGLIASCO	4.887
020	03	(NO)	BOGNANCO	483
021	03	(NO)	BOGOGNO	1.139
011	09	(SV)	BOISSANO	1.362
003	70	(CB)	BOJANO	7.260
004	11	(SP)	BOLANO	7.073
019	22	(TN)	BOLBENO	307
028	16	(BG)	BOLGARE	3.298
027	15	(MI)	BOLLATE	42.298
027	01	(TO)	BOLLENGO	1.946
006	37	(BO)	BOLOGNA	459.080
003	68	(PE)	BOLOGNANO	1.352
011	82	(PA)	BOLOGNETTA	2.532
005	43	(MC)	BOLOGNOLA	169
010	91	(NU)	BOLOTANA	3.858
008	56	(VT)	BOLSENA	3.985
029	16	(BG)	BOLTIERE	2.927
008	21	(BZ)	BOLZANO - BOZEN	105.180
022	03	(NO)	BOLZANO NOVARESE	964
013	24	(VI)	BOLZANO VICENTINO	4.248
009	56	(VT)	BOMARZO	1.459
006	69	(CH)	BOMBA	1.232
002	85	(CL)	BOMPENSIERE	742
012	82	(PA)	BOMPIETRO	2.381
002	36	(MO)	BOMPORTO	5.523
015	95	(OR)	BONARCADO	1.677
005	11	(SP)	BONASSOLA	1.138
030	16	(BG)	BONATE SOPRA	4.751
031	16	(BG)	BONATE SOTTO	5.052
009	23	(VR)	BONAVIGO	2.020
003	38	(FE)	BONDENO	18.284

C O M U N I				POPOLAZIONE
CODICE COMUNE	CODICE PROVINCIA	PROVINCIA	D E N O M I N A Z I O N E	RESIDENTE
020	22	(TN)	BONDO	603
021	22	(TN)	BONDONE	677
009	62	(BN)	BONEA	1.380
004	70	(CB)	BONEFRO	2.642
006	19	(CR)	BONEMERSE	729
019	78	(CS)	BONIFATI	3.757
012	64	(AV)	BONITO	2.731
011	90	(SS)	BONNANARO	1.307
012	90	(SS)	BONO	4.043
013	90	(SS)	BONORVA	5.045
023	04	(CN)	BONVICINO	163
006	57	(RI)	BORBONA	751
007	25	(BL)	BORCA DI CADORE	739
012	30	(UD)	BORDANO	830
008	08	(IM)	BORDIGHERA	12.043
007	19	(CR)	BORDOLANO	596
005	34	(PR)	BORE	1.362
005	35	(RE)	BORETTO	4.245
015	18	(PV)	BORGARELLO	855
028	01	(TO)	BORGARO TORINESE	8.548
013	82	(PA)	BORGETTO	5.694
009	08	(IM)	BORGETTO D'ARROSCIA	693
018	06	(AL)	BORGETTO DI BOBERA	1.873
006	11	(SP)	BORGETTO DI VARA	1.109
028	15	(MI)	BORGETTO LODIGIANO	3.494
012	09	(SV)	BORGETTO SANTO SPIRITO	5.661
004	40	(FO)	BORGHI	1.852
011	79	(CZ)	BORGIA	5.929
029	01	(TO)	BORGIALLO	464
013	09	(SV)	BORGIO VEREZZI	2.473
004	46	(LU)	BORGO A MOZZANO	7.745
015	02	(VC)	BORGO D'ALE	2.825
032	16	(BG)	BORGO DI TERZO	701
006	41	(PS)	BORGO PACE	847
016	18	(PV)	BORGO PRIOLO	1.450
025	04	(CN)	BORGO SAN DALNAZZO	10.079
020	17	(BS)	BORGO SAN GIACOMO	4.276
029	15	(MI)	BORGO SAN GIOVANNI	1.149
004	48	(FI)	BORGO SAN LORENZO	14.685
020	06	(AL)	BORGO SAN MARTINO	1.497
018	18	(PV)	BORGO SAN SIRO	916
025	03	(NO)	BORGO TICINO	3.112
007	37	(BO)	BORGO TOSSIGNANO	2.574
006	34	(PR)	BORGO VAL DI TARO	7.306
022	22	(TN)	BORGO VALSUGANA	5.241
008	57	(RI)	BORGO VELINO	724
017	02	(VC)	BORGO VERCELLI	2.265
005	20	(MN)	BORGOFORTE	3.370
030	01	(TO)	BORGOFRANCO D'IVREA	3.678
006	20	(MN)	BORGOFRANCO SUL PO	1.156
023	03	(NO)	BORGOLAVEZZARO	2.041
024	04	(CN)	BORGONALE	358
024	03	(NO)	BORGOMANERO	19.457
010	08	(IN)	BORGOMARO	1.094
031	01	(TO)	BORGOMASINO	859
032	01	(TO)	BORGONE SUSA	2.146
006	33	(PC)	BORGONOVO VAL TIDONE	6.434
019	06	(AL)	BORGORATTO ALESSANDRINO	595
017	18	(PV)	BORGORATTO MORBOLOLO	544
013	28	(PD)	BORGORICCO	5.837
007	57	(RI)	BORGOROSE	4.799
021	17	(BS)	BORGOSATOLLO	6.813
016	02	(VC)	BORGOSIESIA	15.992
014	09	(SV)	BORNIDA	577
009	14	(SO)	BORNIO	4.089
019	18	(PV)	BORNASCO	826
022	17	(BS)	BORNO	2.754
016	95	(OR)	BORONEDDU	211
011	91	(NU)	BOBORE	2.508
007	69	(CH)	BORBELLO	636
018	02	(VC)	BORRIANA	852
004	26	(TV)	BORSO DEL GRAPPA	3.812
012	91	(NU)	BORTIGALI	1.780
014	90	(SS)	BORTIGIADAS	1.127
015	90	(SS)	BORUTTA	446
005	10	(GE)	BORZONASCA	2.344
013	91	(NU)	BOSA	8.602
007	29	(RO)	BOSARO	1.333
010	23	(VR)	BOSCHI SANT'ANNA	1.240
011	23	(VR)	BOSCO CHIESANUOVA	3.028
021	06	(AL)	BOSCO MARENGO	2.477
033	01	(TO)	BOSCONERO	2.536
008	63	(NA)	BOSCOREALE	24.636
009	63	(NA)	BOSCOTRECASE	12.276
023	22	(TN)	BOSENTINO	577

Tav. 1 - POPOLAZIONE RESIDENTE (LEGALE) PER COMUNE

C O M U N I				POPOLAZIONE RESIDENTE
CODICE COMUNE	CODICE PROVINCIA	PROVINCIA	D E N O M I N A Z I O N E	
026	04	(CN)	BOSIA	241
022	06	(AL)	BOSIO	1.329
027	13	(CO)	BOSISIO PARINI	2.708
020	18	(PV)	BOSNASCO	606
033	16	(BG)	BOSSICO	1.109
027	04	(CN)	BOSSOLASCO	615
012	79	(CZ)	BOTRICELLO	4.605
009	75	(LE)	BOTRUGNO	3.010
034	16	(BG)	BOTTANUCO	3.565
023	17	(RS)	BOTTICINO	8.954
016	90	(SS)	BOTTIDDA	835
011	80	(RC)	BOVA	1.175
013	90	(RC)	BOVA MARINA	3.786
012	80	(RC)	BOVALINO	6.989
024	17	(BS)	BOVEGNO	2.474
028	04	(CN)	BOVES	8.457
025	17	(BS)	BOVEZZO	6.106
014	60	(FR)	BOVILLE ERNICA	8.209
007	71	(FG)	BOVINO	5.159
030	15	(MI)	ROVISIO-MASCIAGO	11.089
014	28	(PD)	BOVOLENTA	3.064
012	23	(VR)	BOVOLONE	12.755
023	06	(AL)	BOZZOLE	358
007	20	(MN)	BOZZOLO	4.415
029	04	(CN)	BEA	26.441
035	16	(BG)	BRACCA	674
013	58	(RM)	BRACCIANO	10.659
016	65	(SA)	BRACIGLIANO	4.584
009	21	(BZ)	BRAIES - PRAGS	644
021	18	(PV)	BRALLO DI PREGOLA	1.398
014	80	(RC)	BRANCALEONE	3.931
026	17	(BS)	BRANDICO	841
034	01	(TO)	BRANDIZZO	6.802
036	16	(BG)	BRANZI	877
027	17	(BS)	BRAONE	591
017	12	(VA)	BREBBIA	3.208
005	26	(TV)	BREDA DI PIAVE	5.545
018	12	(VA)	BREGANO	539
014	24	(VI)	BREGANZE	7.101
028	13	(CO)	BREGNANO	3.719
024	22	(TN)	BREGUZZO	538
019	02	(VC)	BREIA	186
037	16	(BG)	BREMBATE	5.897
038	16	(BG)	BREMBATE DI SOPRA	5.343
039	16	(BG)	BREMBILLA	4.156
031	15	(MI)	BREMBIO	2.507
022	18	(PV)	BREME	1.184
015	24	(VI)	BRENDOLA	5.142
029	13	(CO)	BRENNA	1.474
010	21	(BZ)	BRENNERO - BRENNER	2.443
028	17	(BS)	BRENO	5.792
019	12	(VA)	BRENTA	1.490
013	23	(VR)	BRENTINO BELLUNO	1.207
025	22	(TN)	BRENTONICO	3.161
014	23	(VR)	BRENZONE	2.373
006	35	(RE)	BRESCELLO	4.455
029	17	(BS)	BRESCIA	206.661
026	22	(TN)	BRESIMO	353
023	18	(PV)	BRESSANA BOTTARONE	3.205
011	21	(BZ)	BRESSANONE - BRIKEN	16.101
016	24	(VI)	BRESSANVIDO	2.450
032	15	(MI)	BRESSO	32.650
027	22	(TN)	BREZ	800
020	12	(VA)	BREZZO DI BEDERO	829
030	04	(CN)	BRIAGLIA	279
013	79	(CZ)	BRIATICO	4.237
035	01	(TO)	BRICHERASIO	3.586
030	13	(CO)	BRIENNO	403
013	76	(PZ)	BRIENZA	4.054
031	04	(CN)	BRIGA ALTA	120
026	03	(NO)	BRIGA NOVARESE	2.498
040	16	(RG)	BRIGNANO GERA D'ADDA	4.441
024	06	(AL)	BRIGNANO-FRASCATA	674
001	74	(FR)	BRINDISI	89.786
014	76	(PZ)	BRINDISI MONTAGNA	1.058
021	12	(VA)	BRINZIO	630
027	03	(NO)	BRIONA	1.246
030	17	(BS)	BRIONE	412
028	22	(TN)	BRIONE	170
033	15	(MI)	BRIOSCO	4.850
004	39	(RA)	BRISIGHELLA	8.401
022	12	(VA)	BRISSAGO-VALTRAVAGLIA	728
011	07	(AO)	BRISSOGNE	506
004	68	(PE)	BRITTOLI	530
031	13	(CO)	BRIVIO	3.786

C O M U N I				POPOLAZIONE RESIDENTE
CODICE COMUNE	CODICE PROVINCIA	PROVINCIA	D E N O M I N A Z I O N E	
015	60	(FR)	BROCCOSTELLA	2.002
017	24	(VI)	BROGLIANO	2.198
014	79	(CZ)	BROGNATURO	803
007	83	(ME)	BROLO	4.274
032	04	(CN)	BRONDELLO	341
024	18	(PV)	BRONI	10.726
009	87	(CT)	BRONTE	17.639
012	21	(BZ)	BRONZOLO - BRANZOLL	1.595
033	04	(CN)	BROSSASCO	1.222
036	01	(TO)	BROSSO	503
028	03	(NO)	BROVELLO-CARPUGNINO	395
037	01	(TO)	BROZOLO	477
034	15	(MI)	BRUGHERIO	28.712
015	28	(PD)	BRUGINE	4.612
007	11	(SP)	BRUGNATO	1.030
007	93	(PN)	BRUGNERA	7.579
038	01	(TO)	BRUINO	5.771
041	16	(BG)	BRUENO	76
032	13	(CO)	BRUNATE	1.734
023	12	(VA)	BRUNELLO	735
013	21	(BZ)	BRUNICO - BRUNECK	11.556
010	05	(AT)	BRUNO	453
042	16	(BG)	BRUSAPORTO	2.359
039	01	(TO)	BRUSASCO	1.501
010	63	(NA)	BRUSCIANO	9.747
024	12	(VA)	BRUSIMPIANO	956
020	02	(VC)	BRUSNENGO	1.915
012	07	(AO)	BRUSSON	965
040	01	(TO)	BRUZOLO	1.273
015	80	(RC)	BRUZZANO ZEFFIRIO	1.950
035	15	(MI)	BUBBIANO	660
011	05	(AT)	BUBBIO	1.039
003	89	(SR)	BUCCHERI	2.854
008	69	(CH)	BUCCHIANICO	4.368
010	62	(BN)	BUCCIANO	1.487
036	15	(MI)	BUCCHINASCIO	13.628
017	65	(SA)	BUCCINO	6.145
005	51	(AR)	BUCINE	8.451
017	90	(SS)	BUDDUSO'	6.236
008	93	(PN)	BUDOIA	2.105
014	91	(NU)	BUDONI	3.111
008	37	(BO)	BUDRIO	13.648
007	92	(CA)	BUGGERU	1.242
003	47	(PT)	BUGGIANO	7.314
010	14	(SO)	BUGLIO IN MONTE	2.046
012	66	(AQ)	BUGNARA	1.156
025	12	(VA)	BUGUGGIATE	2.779
013	30	(UD)	BUIA	6.568
033	13	(CO)	BULCIAGO	2.326
034	13	(CO)	BULGAROGROSSO	2.342
018	90	(SS)	BULTEI	1.621
019	90	(SS)	BULZI	746
018	65	(SA)	BUNABITACOLO	2.538
011	62	(BN)	BUNALBERGO	2.035
003	52	(SI)	BUNCONVENTO	3.017
020	78	(CS)	BUNVICINO	3.095
037	15	(MI)	BURAGO DI MOLGORA	3.805
008	92	(CA)	BURCEI	2.877
005	84	(AG)	BURGIO	3.390
020	90	(SS)	BURGOS	1.218
041	01	(TO)	BURIASCO	1.288
042	01	(TO)	BUROLO	1.237
021	02	(VC)	BURONZO	1.190
017	95	(OR)	BUSACHI	2.105
006	10	(GE)	BUSALLA	6.481
007	35	(RE)	BUSANA	1.594
043	01	(TO)	BUSANO	1.126
034	04	(CN)	BUSCA	8.182
038	15	(MI)	BUSCATE	4.180
004	89	(SR)	BUSCEMI	1.435
002	81	(TP)	BUSETO PALIZZOLO	3.385
039	15	(MI)	BUSHAGO	3.153
040	15	(MI)	BUSSERO	4.481
007	34	(PR)	BUSSETO	7.460
005	68	(PE)	BUSSETO	3.388
005	70	(CB)	BUSSO	1.465
015	23	(VR)	BUSSOLENGO	13.528
044	01	(TO)	BUSSOLENO	6.481
026	12	(VA)	BUSTO ARSIZIO	79.728
041	15	(MI)	BUSTO GAROLFO	11.202
003	85	(CL)	BUTERA	6.238
002	50	(PI)	BUTI	5.225
016	23	(VR)	BUTTAPIETRA	4.018
045	01	(TO)	BUTTIGLIERA ALTA	5.301
012	05	(AT)	BUTTIGLIERA D'ASTI	1.857

C O M U N I				POPOLAZIONE	C O M U N I				POPOLAZIONE
CODICE COMUNE	CODICE PROVINCIA	PROVINCIA	D E N O M I N A Z I O N E	RESIDENTE	CODICE COMUNE	CODICE PROVINCIA	PROVINCIA	D E N O M I N A Z I O N E	RESIDENTE
014	30	(UD)	BUTTRIO	3.646	046	16	(BG)	CALUSCO D'ADDA	7.404
008	19	(CR)	CA' D'ANDREA	729	047	01	(TO)	CALUSO	7.501
025	06	(AL)	CABELLA LIGURE	981	033	17	(BS)	CALVAGESE DELLA BIVIERA	1.866
035	13	(CO)	CABIATE	5.910	020	65	(SA)	CALVANICO	1.110
018	95	(OR)	CABRAS	8.480	009	19	(CR)	CALVATONE	1.304
014	82	(PA)	CACCAMO	8.401	015	76	(PZ)	CALVELLO	3.077
015	79	(CZ)	CACCURI	2.098	020	24	(VI)	CALVENE	1.301
027	12	(VA)	CADEGLIANO-VICONAGO	1.783	047	16	(BG)	CALVENZANO	2.686
008	35	(FE)	CADELBOSCO DI SOPRA	6.733	016	76	(PZ)	CALVERA	855
007	33	(PC)	CADEO	4.616	012	62	(BN)	CALVI	2.174
029	22	(TN)	CADERZONE	532	008	55	(TR)	CALVI DELL'UMERIA	1.930
016	28	(PD)	CADONEGHE	10.850	010	61	(CE)	CALVI RISORTA	5.476
036	13	(CO)	CADORAGG	5.353	025	18	(PV)	CALVIGNANO	152
028	12	(VA)	CADREZZATE	1.518	042	15	(MI)	CALVIGNASCO	378
006	26	(TV)	CAERANO DI SAN MARCO	6.045	034	17	(BS)	CALVISANO	6.508
046	01	(TO)	CAFASSE	3.599	012	63	(NA)	CALVIZZANO	6.181
019	65	(SA)	CAGGIANO	3.167	026	06	(AL)	CAMAGNA NONFERRATO	699
007	41	(PS)	CAGLI	9.565	005	46	(LU)	CAMAIORE	30.767
009	92	(CA)	CAGLIARI	233.848	043	15	(MI)	CAMAIRAGO	516
037	13	(CO)	CAGLIO	397	023	02	(VC)	CAMANDONA	485
013	66	(AQ)	CAGNANO AMITERNO	1.810	008	84	(AG)	CAMASTRA	3.108
008	71	(FG)	CAGNANO VARANO	9.011	044	15	(MI)	CAMBIAGO	3.273
038	13	(CO)	CAGNO	1.403	048	01	(TO)	CAMBIANO	5.415
030	22	(TN)	CAGNO'	380	031	03	(NO)	CAMBIASCA	1.464
003	61	(CE)	CAIANELLO	1.559	024	02	(VC)	CAMBURZANO	1.308
009	61	(CE)	CAIAZZO	5.411	035	04	(CN)	CAMERANA	907
014	21	(BZ)	CAINES - KUENS	272	006	42	(AN)	CAMERANO	6.461
031	17	(BS)	CAINO	1.417	016	05	(AT)	CAMERANO CASASCO	502
011	14	(SO)	CAIOLO	947	048	16	(BG)	CAMERATA CORNELLO	533
013	64	(AV)	CAIRANO	870	014	58	(RM)	CAMERATA NUOVA	497
029	12	(VA)	CAIRATE	7.196	007	42	(AN)	CAMERATA PICENA	1.100
015	09	(SV)	CAIRO MONTENOTTE	14.400	032	03	(NO)	CAMERI	8.815
011	63	(NA)	CAIVANO	31.515	007	43	(MC)	CAMERINO	7.975
014	64	(AV)	CALABRITTO	3.004	021	65	(SA)	CAMEROTA	6.475
008	25	(BL)	CALALZO DI CADORE	2.445	011	61	(CE)	CAMIGLIANO	1.626
013	05	(AT)	CALAMANDRANA	1.478	009	33	(PC)	CAMINATA	332
006	84	(AG)	CALAMONACI	1.627	017	80	(RC)	CAMINI	959
021	90	(SS)	CALANGIANUS	4.505	027	06	(AL)	CAMINO	1.008
016	80	(RC)	CALANNA	1.770	015	30	(UD)	CAMINO AL TAGLIAMENTO	1.719
029	03	(NO)	CALASCA-CASTIGLIONE	975	010	19	(CR)	CAMISANO	1.178
005	86	(EN)	CALASCIBETTA	4.837	021	24	(VI)	CAMISANO VICENTINO	7.199
014	66	(AQ)	CALASCIO	299	009	84	(AG)	CAMMARATA	6.553
010	92	(CA)	CALASETTA	2.678	036	04	(CN)	CAMO	238
010	87	(CT)	CALATABIANO	5.599	007	10	(GE)	CANOGLI	6.709
003	31	(TP)	CALATAPIMI	8.168	022	65	(SA)	CAMPAGNA	11.265
031	22	(TN)	CALAVINO	1.085	002	27	(VE)	CAMPAGNA LUPIA	5.577
010	56	(VT)	CALCATA	690	015	58	(RM)	CAMPAGNANO DI ROMA	4.817
032	22	(TN)	CALCERANICA AL LAGO	999	002	53	(GR)	CAMPAGNATICO	2.625
003	50	(PI)	CALCI	5.053	011	19	(CR)	CAMPAGNOLA CREMASCA	402
004	77	(MT)	CALCIANO	1.155	009	35	(RE)	CAMPAGNOLA EMILIA	4.498
004	50	(PI)	CALCINAIA	7.194	023	78	(CS)	CAMPANA	3.496
043	16	(BG)	CALCINATE	3.603	045	15	(MI)	CAMPARADA	1.096
032	17	(BS)	CALCINATO	8.606	010	35	(RE)	CAMPEGINE	3.806
044	16	(BG)	CALCIO	4.518	005	54	(PG)	CAMPELLO SUL CLITUNNO	2.246
039	13	(CO)	CALCO	2.902	025	02	(VC)	CAMPERTOGNO	236
015	21	(BZ)	CALDARO SULLA STRADA DEL VINO KALTERN AN DER WEINSTRASSE	5.727	006	48	(FI)	CAMPI BISENZIO	33.153
006	43	(MC)	CALDAROLA	1.757	011	75	(LE)	CAMPI SALENTINA	11.043
009	37	(BO)	CALDERARA DI RENO	8.696	026	02	(VC)	CAMPIGLIA CERVO	212
033	22	(TN)	CALDES	1.060	022	24	(VI)	CAMPIGLIA DEI BERICI	1.674
017	23	(VR)	CALDIERO	4.600	002	49	(LI)	CAMPIGLIA MARITTIMA	12.463
018	24	(VI)	CALDOGNO	7.806	049	01	(TO)	CAMPIGNONE-FENILE	1.118
034	22	(TN)	CALDONAZZO	2.264	040	13	(CO)	CAMPIONE D'ITALIA	2.183
008	33	(PC)	CALENDASCO	2.409	036	22	(TN)	CAMPITELLO DI FASSA	653
035	48	(FI)	CALENZANO	13.466	008	67	(TE)	CAMPLI	7.855
008	34	(PR)	CALESTANO	1.914	018	80	(RC)	CAMPO CALABRO	3.459
008	11	(SP)	CALICE AL CORNOVIGLIO	1.304	015	66	(AQ)	CAMPO DI GIOVE	935
016	09	(SV)	CALICE LIGURE	1.322	016	21	(BZ)	CAMPO DI TRENIS - FREIENFELD	2.309
010	75	(LE)	CALIMERA	7.042	008	10	(GE)	CAMPO LIGURE	3.508
015	64	(AV)	CALITRI	6.618	003	49	(LI)	CAMPO NELL'ELBA	4.148
017	09	(SV)	CALIZZANO	1.680	020	28	(PD)	CAMPO SAN MARTINO	4.925
022	02	(VC)	CALLABIANA	195	017	21	(BZ)	CAMPO TURES - SAND IN TAUFERS	4.247
014	05	(AT)	CALLIANO	1.571	006	70	(CB)	CAMPOBASSO	48.291
035	22	(TN)	CALLIANO	1.019	010	84	(AG)	CAMPOBELLO DI LICATA	11.396
045	16	(BG)	CALOLZIOCORTE	14.498	004	81	(TP)	CAMPOBELLO DI MAZARA	12.449
021	78	(CS)	CALOPEZZATI	1.500	007	70	(CB)	CAMPOCHIARO	657
015	05	(AT)	CALOSSO	1.535	017	28	(PD)	CAMPODARSEGO	10.226
022	78	(CS)	CALOVETO	1.866	037	22	(TN)	CAMPODENNO	1.386
007	94	(AG)	CALTABELLOTTA	5.267	003	59	(LT)	CAMPODINELE	828
011	87	(CT)	CALTAGIRONE	35.700	008	70	(CB)	CAMPODIPIETRA	1.543
004	85	(CL)	CALTANISSETTA	61.146	012	14	(SO)	CAMPODOLCINO	1.224
015	82	(PA)	CALTAVUTURO	5.437	018	28	(PD)	CAMPODORO	1.704
030	03	(NO)	CALTIGNAGA	2.210	016	82	(PA)	CAMPOFELICE DI FITALIA	751
008	29	(RO)	CALTO	954	017	82	(PA)	CAMPOFELICE DI ROCCELLA	5.015
019	24	(VI)	CALTRANO	2.223	009	44	(AP)	CAMPOFILONE	1.618
					018	82	(PA)	CAMPOFIORITO	1.747

C O M U N I				POPOLAZIONE RESIDENTE
CODICE COMUNE	CODICE PROVINCIA	PROVINCIA	D E N O M I N A Z I O N E	
016	30	(UD)	CAMPOFORMIDO	6.199
005	85	(CL)	CAMPOFRANCO	4.582
003	36	(MO)	CAMPOGALLIANO	6.005
013	62	(BN)	CAMPOLATTARO	1.217
016	60	(FR)	CAMPOLI APPENNINO	1.604
014	62	(BN)	CAMPOLI DEL MONTE TABURNO	1.551
009	70	(CB)	CAMPOLIETO	1.278
017	30	(UD)	CAMPOLONGO AL TORRE	793
003	27	(VE)	CAMPOLONGO MAGGIORE	8.769
023	24	(VI)	CAMPOLONGO SUL BRENTA	754
017	76	(PZ)	CAMPOMAGGIORE	1.131
010	70	(CB)	CAMPOMARINO	5.482
009	10	(GE)	CAMPOMORONE	8.780
004	27	(VE)	CAMPONOGARA	9.156
023	65	(SA)	CAMPORA	783
019	82	(PA)	CAMPORALE	5.126
006	46	(LU)	CAMPORGIANO	2.637
011	08	(IM)	CAMPOROSSO	4.438
008	43	(MC)	CAMPOROTONDO DI FIASTRONE	535
012	87	(CT)	CAMPOROTONDO ETNEO	1.337
019	28	(PD)	CAMPOSAMPIERO	8.352
013	63	(NA)	CAMPOSANO	5.248
004	36	(MO)	CAMPOSANTO	3.016
026	18	(PV)	CAMPOSPINOSO	668
016	66	(AQ)	CAMPOTOSTO	1.036
010	37	(BO)	CAMUGNANO	2.213
038	22	(TN)	CANAL SAN BOVO	2.037
037	04	(CN)	CANALE	4.876
023	25	(BL)	CANALE D'AGORDO	1.472
016	58	(RN)	CANALE MONTERANO	2.316
009	29	(RO)	CANARO	2.908
039	22	(TN)	CANAZEI	1.608
018	76	(PZ)	CANCELLARA	1.839
012	61	(CE)	CANCELLO ED ARNONE	4.531
010	29	(RO)	CANDA	1.112
009	71	(FG)	CANDELA	3.096
027	02	(VC)	CANDELO	7.663
050	01	(TO)	CANDIA CANAVESE	1.286
027	18	(PV)	CANDIA IOMELLINA	1.816
021	28	(PD)	CANDIANA	2.470
016	64	(AV)	CANDIDA	1.026
019	80	(RC)	CANDIDONI	563
051	01	(TO)	CANDIOLO	3.391
046	15	(MI)	CANEGRATE	11.325
017	05	(AT)	CANELLI	10.723
011	56	(VT)	CANEPINA	3.073
009	93	(PN)	CANEVA	6.443
028	18	(PV)	CANEVINO	149
011	84	(AG)	CANICATTI'	31.981
005	89	(SR)	CANICATTINI BAGNI	7.485
012	56	(VT)	CANINO	5.109
052	01	(TO)	CANISCHIO	314
017	66	(AQ)	CANISTRO	1.075
024	78	(CS)	CANNA	1.258
024	65	(SA)	CANNALONGA	1.174
006	54	(PG)	CANNARA	3.479
033	03	(NO)	CANNERO RIVIERA	1.290
029	18	(PV)	CANNETO PAVESE	1.478
008	20	(MN)	CANNETO SULL'OGGIO	4.819
034	03	(NO)	CANNOBIO	5.499
012	75	(LE)	CANNOLE	1.984
020	80	(FC)	CANOLO	1.278
049	16	(BG)	CANONICA D'ADDA	3.498
013	72	(BA)	CANOSA DI PUGLIA	30.948
010	69	(CH)	CANOSA SANNITA	1.599
038	04	(CN)	CANOSIO	136
018	66	(AQ)	CANSANO	430
007	49	(PI)	CANTAGALLO	2.547
009	57	(SI)	CANTALICE	2.659
053	01	(TO)	CANTALUPA	1.581
010	57	(RI)	CANTALUPO IN SABINA	1.336
028	06	(AL)	CANTALUPO LIGURE	587
005	94	(IS)	CANTALUPO NEL SANNIO	840
018	05	(AT)	CANTARANA	667
030	12	(VA)	CANTELO	3.954
017	58	(RM)	CANTERANO	357
008	41	(PS)	CANTIANO	3.106
054	01	(TO)	CANTICIRA	584
041	13	(CO)	CANTU'	36.760
009	67	(TE)	CANZANO	1.683
042	13	(CO)	CANZO	4.221
005	27	(VE)	CAORLE	11.498
010	33	(PC)	CAOSES	4.461
025	65	(SA)	CAPACCIO	15.672
020	82	(PA)	CAPACI	7.923

C O M U N I				POPOLAZIONE RESIDENTE
CODICE COMUNE	CODICE PROVINCIA	PROVINCIA	D E N O M I N A Z I O N E	
003	53	(GR)	CAPALBIO	4.035
005	50	(PI)	CAPANNOLI	4.802
007	46	(LU)	CAPANNORI	44.041
018	58	(RM)	CAPENA	3.530
012	19	(CR)	CAPERGNANICA	1.546
019	66	(AQ)	CAPESTRANO	1.281
043	13	(CO)	CAPRIGLIO INTIMIANO	4.262
016	79	(CZ)	CAPISTRANO	1.298
020	66	(AQ)	CAPISTRELLO	5.525
021	66	(AQ)	CAPITIGNANO	797
008	83	(ME)	CAPIZZI	3.919
050	16	(BG)	CAPIZZONE	1.014
009	83	(ME)	CAPO D'ORLANDO	10.530
035	17	(BS)	CAPO DI PONTE	2.378
013	56	(VT)	CAPODIMONTE	1.647
013	61	(CE)	CAPODRISE	5.620
004	49	(LI)	CAPOLIVERI	2.239
006	51	(AR)	CAPOLONA	4.013
047	15	(MI)	CAPONAGO	2.913
022	66	(AQ)	CAPORCIANO	334
017	64	(AV)	CAPOSELE	4.005
011	92	(CA)	CAPOTERRA	12.208
036	17	(BS)	CAPOVALLE	603
023	66	(AQ)	CAPPADOCIA	816
013	19	(CR)	CAPPELLA CANTONE	562
014	19	(CR)	CAPPELLA DE'PICENARDI	630
007	26	(TV)	CAPPELLA MAGGIORE	4.046
006	68	(PE)	CAPPELLE SUL TAVO	1.960
006	94	(IS)	CAPRACOTTA	1.612
008	48	(FI)	CAPRAIA E LIMITE	4.734
005	49	(LI)	CAPRAIA ISOLA	395
015	19	(CR)	CAPRALBA	1.514
014	56	(VT)	CAPRANICA	4.208
019	58	(RM)	CAPRANICA PRENESTINA	336
013	75	(LE)	CAPRARICA DI LECCE	2.888
015	56	(VT)	CAPRAROLA	4.780
039	04	(CN)	CAPRAUNA	218
007	51	(AR)	CAPRESE MICHELANGELO	1.846
035	03	(NO)	CAPREZZO	187
014	63	(NA)	CAPRI	7.479
010	83	(ME)	CAPRI LEONE	2.242
040	22	(TN)	CAPRIANA	557
037	17	(BS)	CAPRIANO DEL COLLE	2.838
029	06	(AL)	CAPRIATA D'ORBA	1.838
051	16	(BG)	CAPRIATE SAN GERVASIO	6.555
014	61	(CE)	CAPRIATI A VOLTURNO	1.791
055	01	(TO)	CAPRIE	1.710
018	64	(AV)	CAPRIGLIA IRPINA	2.027
019	05	(AT)	CAPRIGLIO	216
028	02	(VC)	CAPRILE	248
052	16	(BG)	CAPRINO BERGANASCO	2.549
018	23	(VR)	CAPRINO VERONESE	6.887
038	17	(BS)	CAPRIOLO	7.182
001	31	(GO)	CAPRIVA DEL FRIULI	1.528
015	61	(CE)	CAPUA	17.977
014	72	(BA)	CAPURSO	10.205
021	80	(RC)	CARAFFA DEL BIANCO	940
017	79	(CZ)	CARAFFA DI CATANZARO	2.318
040	04	(CN)	CARAGLIO	5.554
041	04	(CN)	CARANAGNA PIEMONTE	2.216
007	68	(PE)	CARANANICO TERME	2.256
041	22	(TN)	CARANO	791
010	71	(FG)	CARAPELLE	3.659
024	66	(AQ)	CARAPELLE CALVISIO	144
010	10	(GE)	CARASCO	3.187
010	44	(AP)	CARASSAI	1.461
048	15	(MI)	CARATE BRIANZA	15.169
044	13	(CO)	CARATE URIC	1.248
053	16	(BG)	CARAVAGGIO	13.830
031	12	(VA)	CARAVATE	2.201
056	01	(TO)	CARAVINO	1.150
012	08	(IN)	CARAVONICA	302
016	56	(VT)	CARBOGNANO	1.910
030	18	(PV)	CARBONARA AL TICINO	1.358
015	63	(NA)	CARBONARA DI NOLA	1.820
009	20	(NN)	CARBONARA DI PO	1.436
030	06	(AL)	CARBONARA SCRIVIA	865
045	13	(CO)	CARBONATE	2.151
019	76	(PZ)	CARBONE	1.456
008	26	(TV)	CARBONERA	8.429
012	92	(CA)	CARBONIA	32.180
018	09	(SV)	CARCARE	5.494
022	28	(PD)	CARCERI	1.623
029	02	(VC)	CARCOFORO	94
032	12	(VA)	CARDANO AL CAMPO	11.471



C O M U N I				POPOLAZIONE	C O M U N I				POPOLAZIONE
CODICE	PROVINCIA	PROVINCIA	DENOMINAZIONE	RESIDENTE	CODICE	PROVINCIA	PROVINCIA	DENOMINAZIONE	RESIDENTE
042	04	(CN)	CARDE'	1.127	019	61	(CE)	CASAL DI PRINCIPE	16.706
022	80	(RC)	CARDETO	3.220	028	65	(SA)	CASAL VELINO	4.273
018	79	(CZ)	CARDINALE	3.379	014	69	(CH)	CASALANGUIDA	1.311
016	63	(NA)	CARDITO	16.559	017	60	(FR)	CASALATTICO	755
008	46	(LU)	CAREGGINE	844	037	03	(NO)	CASALBELTRAME	627
057	01	(TO)	CAREMA	1.019	015	69	(CH)	CASALBORDINO	6.177
054	16	(BG)	CARENNO	1.283	020	64	(AV)	CASALBORE	2.129
031	06	(AL)	CARENTINO	352	060	01	(TO)	CASALBORGONE	1.481
023	80	(RC)	CARERI	2.470	026	65	(SA)	CASALBUONO	1.624
030	02	(VC)	CARESANA	1.281	016	19	(CR)	CASALBUTTANO ED UNITI	4.359
031	02	(VC)	CARESANABLOT	543	012	70	(CB)	CASALCIPRANO	754
032	06	(AL)	CAREZZANO	594	015	62	(BN)	CASALDUNI	1.653
019	79	(CZ)	CARFIZZI	1.353	038	03	(NO)	CASALE CORTE CERRO	3.016
022	90	(SS)	CARGEGHE	624	017	19	(CR)	CASALE CRENASCO-VIDOLASCO	1.104
025	78	(CS)	CARIATI	10.089	027	28	(PD)	CASALE DI SCODOSIA	4.744
019	64	(AV)	CARIFE	2.162	036	12	(VA)	CASALE LITTA	2.104
058	01	(TO)	CARIGNANO	8.861	006	50	(PI)	CASALE MARITTIMO	937
046	13	(CO)	CARIMATE	3.125	039	06	(AL)	CASALE NONFERRATO	41.899
016	61	(CE)	CARINARO	4.331	009	26	(TV)	CASALE SUL SILE	6.920
021	82	(PA)	CARINI	16.320	011	37	(BO)	CASALECCHIO DI RENO	35.915
017	61	(CE)	CARINOLA	8.786	038	06	(AL)	CASALEGGIO BOIRO	267
032	02	(VC)	CARISIO	1.088	039	03	(NO)	CASALEGGIO NOVARA	793
042	22	(TN)	CARSOLC	758	019	23	(VR)	CASALEONE	6.257
011	71	(FG)	CARLANTINO	1.539	018	19	(CR)	CASALETTO CEREDANO	940
047	13	(CO)	CARLAZZO	2.339	019	19	(CR)	CASALETTO DI SOPRA	369
006	89	(SR)	CARLENTINI	13.844	052	15	(MI)	CASALETTO LODIGIANO	1.272
018	30	(UD)	CARLINO	2.571	027	65	(SA)	CASALETTO SPARTANO	1.973
013	92	(CA)	CARLOFORTE	6.625	020	19	(CR)	CASALETTO VAPRIO	920
020	79	(CZ)	CARLOPOLI	1.958	012	37	(BO)	CASALFUMANESE	2.440
059	01	(TO)	CARMAGNOLA	24.187	012	35	(RE)	CASALGRANDE	13.382
014	75	(LE)	CARNIANC	11.548	045	04	(CN)	CASALGRASSO	1.199
009	48	(FI)	CARNIGNANO	7.946	016	69	(CH)	CASALINCONTRADA	2.510
023	28	(PD)	CARNIGNANO DI BRENTA	6.567	040	03	(NO)	CASALINO	1.522
033	12	(VA)	CARNAGO	4.569	021	19	(CR)	CASALHAGGIORE	13.204
049	15	(MI)	CARNATE	5.876	053	15	(MI)	CASALMAIACCO	1.261
055	16	(BG)	CAROBIO DEGLI ANGELI	2.655	022	19	(CR)	CASALMORANO	1.706
026	78	(CS)	CAROLEI	3.058	010	20	(NN)	CASALMORO	1.724
056	16	(BG)	CARONA	479	040	06	(AL)	CASALNOCETO	950
011	83	(ME)	CARONIA	4.186	017	63	(NA)	CASALNUOVO DI NAPOLI	21.033
034	12	(VA)	CARONNO PERTUSELLA	11.494	013	71	(FG)	CASALNUOVO MONTEROTARO	2.847
035	12	(VA)	CARONNO VARESINO	4.207	011	20	(NN)	CASALOLDO	1.878
002	73	(TA)	CAROSINO	5.600	054	15	(NI)	CASALPUSTERLENGO	13.739
002	74	(BR)	CAROVIGNO	13.187	012	20	(NN)	CASALROMANO	1.229
007	94	(IS)	CAROVILLI	1.609	028	28	(PD)	CASALSERUGO	4.627
011	33	(PC)	CARPANETO PIACENTINO	6.310	020	61	(CE)	CASALUCE	6.902
027	78	(CS)	CARPANZANO	645	014	71	(FG)	CASALVECCHIO DI PUGLIA	2.602
013	08	(IM)	CARPASIO	206	012	83	(NE)	CASALVECCHIO SICULO	1.702
009	41	(PS)	CARPEGNA	1.570	018	60	(FR)	CASALVIERI	3.023
039	17	(BS)	CARPENEDOLO	8.996	041	03	(NO)	CASALVOLCNE	905
033	06	(AL)	CARPENETO	1.152	037	12	(VA)	CASALZUIGNO	1.066
005	36	(MO)	CARPI	60.614	018	63	(NA)	CASAMARCIANO	3.549
050	15	(MI)	CARPIANO	1.281	015	72	(BA)	CASAMASSINA	12.047
015	75	(LE)	CARPIGNANO SALENTINO	3.666	019	63	(NA)	CASANICCIOLA TERNE	5.945
036	03	(NO)	CARPIGNANO SESIA	2.509	020	63	(NA)	CASANDRINO	9.148
011	35	(RE)	CARPINETI	4.119	033	02	(VC)	CASANOVA ELVO	332
008	68	(PE)	CARPINETO DELLA NORA	799	019	09	(SV)	CASANOVA LERRONE	880
020	59	(RM)	CARPINETO ROMANO	5.259	031	18	(PV)	CASANOVA LCNATI	376
011	69	(CH)	CARPINETO SINELLO	930	021	58	(RM)	CASAPE	864
012	71	(FG)	CARPINO	5.340	103	61	(CE)	CASAPESENNA	5.954
008	94	(IS)	CARPINONE	1.220	034	02	(VC)	CASAPINTA	547
003	45	(MS)	CARRARA	68.702	011	57	(RI)	CASAPROTA	715
024	28	(PD)	CARRARA SAN GIORGIO	3.939	021	61	(CE)	CASAPULLA	5.806
025	28	(PD)	CARRARA SANTO STEFANO	1.805	016	75	(LE)	CASARANO	17.772
024	24	(VI)	CARRE'	2.480	049	13	(CO)	CASARGO	881
034	06	(AL)	CARREGA LIGURE	223	055	15	(NI)	CASARILE	1.754
009	11	(SP)	CARRO	686	010	93	(PN)	CASARSA DELLA DELIZIA	7.519
010	11	(SP)	CARRODANO	596	011	10	(GE)	CASARSA LIGURE	5.019
035	06	(AL)	CARBOSIO	490	041	06	(AL)	CASASCO	220
043	04	(CN)	CARRU'	4.138	050	13	(CO)	CASASCO D'INTELVI	393
025	66	(AQ)	CARSOLI	4.682	051	13	(CO)	CASATENOVO	10.364
025	24	(VI)	CARTIGLIANO	3.178	032	18	(PV)	CASATISMA	849
044	04	(CN)	CARTIGNANO	204	021	63	(NA)	CASAVATORE	20.182
010	41	(PS)	CARTOCETO	5.259	058	16	(BG)	CASAZZA	3.162
036	06	(AL)	CARTOSIO	908	007	54	(PG)	CASCIA	3.301
026	28	(PD)	CARTURA	4.022	038	12	(VA)	CASCIAGO	3.206
051	15	(MI)	CARDGATE	9.988	007	50	(PI)	CASCIANA TERME	3.129
048	13	(CO)	CARUGO	4.593	008	50	(PI)	CASCINA	35.431
012	69	(CH)	CARUNCHIO	1.000	061	01	(TO)	CASCINETTE D'IVREA	1.595
057	16	(BG)	CARVICO	3.578	033	18	(PV)	CASEI GEROLA	2.713
043	22	(TN)	CARZANO	370	062	01	(TO)	CASELETTE	2.344
021	79	(CZ)	CASABONA	3.956	012	10	(GE)	CASELLA	2.563
011	70	(CB)	CASACALENDA	3.094	029	65	(SA)	CASELLE IN PITTARI	2.234
013	69	(CH)	CASACANDITELLA	1.424	056	15	(NI)	CASELLE LANDI	1.853
018	61	(CE)	CASAGIOVE	14.605	057	15	(NI)	CASELLE LURANI	1.020
037	06	(AL)	CASAL CERPELLI	1.183	063	01	(TO)	CASELLE TORINESE	12.463

C O M U N I				POPOLAZIONE RESIDENTE
CODICE COMUNE	CODICE PROVINCIA	PROVINCIA	D E N O M I N A Z I O N E	
022	61	(CE)	CASERTA	66.318
010	26	(TV)	CASIER	5.689
024	80	(RC)	CASIGNANA	962
013	35	(RE)	CASINA	3.949
059	16	(BG)	CASIRATE D'ADDA	2.655
052	13	(CO)	CASLINO D'ERBA	1.468
053	13	(CO)	CASNATE CON BERNATE	3.137
060	16	(BG)	CASNIGO	3.448
022	63	(NA)	CASOLA DI NAPOLI	3.265
004	45	(MS)	CASOLA IN LUNIGIANA	1.551
005	39	(PA)	CASOLA VALSENIO	3.051
028	78	(CS)	CASOLE BRUZIO	1.755
004	52	(SI)	CASOLE D'ELSA	2.671
017	69	(CH)	CASOLI	6.174
034	18	(PV)	CASORATE PRIMO	5.496
039	12	(VA)	CASORATE SEMPIONE	4.308
058	15	(MI)	CASOREZZO	3.906
023	63	(NA)	CASORIA	68.521
020	05	(AT)	CASORZO	825
012	57	(RI)	CASPERIA	1.035
013	14	(SO)	CASPOGGIO	1.543
019	30	(UD)	CASSACCO	2.829
054	13	(CO)	CASSAGO BRIANZA	3.596
029	78	(CS)	CASSANO ALLO IONIO	18.613
059	15	(MI)	CASSANO D'ADDA	15.318
016	72	(BA)	CASSANO DELLE MURGE	7.877
021	64	(AV)	CASSANO IRPINO	983
040	12	(VA)	CASSANO MAGNAGO	19.917
042	06	(AL)	CASSANO SPINOLA	2.284
041	12	(VA)	CASSANO VALCUVIA	462
007	89	(SR)	CASSARO	1.003
061	16	(BG)	CASSIGLIO	141
060	15	(MI)	CASSINA DE' PECCHI	11.196
055	13	(CO)	CASSINA RIZZARDI	1.803
056	13	(CO)	CASSINA VALSASSINA	397
021	05	(AT)	CASSINASCIO	627
043	06	(AL)	CASSINE	3.365
048	06	(AL)	CASSINELLE	838
061	15	(MI)	CASSINETTA DI LUGAGNANO	1.099
019	60	(FR)	CASSINO	31.462
026	24	(VI)	CASSOLA	10.247
035	18	(PV)	CASSOLNOVO	5.706
020	23	(VR)	CASTAGNARO	4.578
006	49	(LI)	CASTAGNETO CARDUCCI	8.240
064	01	(TO)	CASTAGNETO PO	999
046	04	(CN)	CASTAGNITO	1.383
022	05	(AT)	CASTAGNOLE DELLE LANZE	3.513
023	05	(AT)	CASTAGNOLE MONFERRATO	1.174
065	01	(TO)	CASTAGNOLE PIEMONTE	1.512
036	18	(PV)	CASTANA	811
062	15	(MI)	CASTANO PRIMO	9.451
037	18	(PV)	CASTEGGIO	7.417
040	17	(BS)	CASTEGNATO	4.381
027	24	(VI)	CASTEGNERO	2.053
022	64	(AV)	CASTEL BARONIA	1.502
024	05	(AT)	CASTEL BOGLIONE	747
006	39	(RA)	CASTEL BOLOGNESE	7.716
023	61	(CE)	CASTEL CAMPAGNANO	1.636
010	67	(TZ)	CASTEL CASTAGNA	633
009	42	(AN)	CASTEL COLONNA	856
045	22	(TN)	CASTEL CONDINO	301
013	37	(BO)	CASTEL D'AIANO	1.860
014	20	(MN)	CASTEL D'AFIO	3.990
021	23	(VR)	CASTEL D'AZZANO	7.841
009	94	(IS)	CASTEL DEL GIUDICE	521
026	66	(AQ)	CASTEL DEL MONTE	827
004	53	(GR)	CASTEL DEL PIANO	4.376
014	37	(BO)	CASTEL DEL RIO	1.153
015	37	(BO)	CASTEL DI CASIO	2.667
027	66	(AQ)	CASTEL DI IERI	518
013	87	(CT)	CASTEL DI IUDICA	5.323
011	44	(AP)	CASTEL DI LAMA	5.570
013	83	(ME)	CASTEL DI LUCIO	1.783
028	66	(AQ)	CASTEL DI SANGRO	5.198
024	61	(CE)	CASTFL DI SASSO	1.173
013	57	(RI)	CASTEL DI TORA	387
008	51	(AR)	CASTEL FOCOGNANO	3.259
018	69	(CH)	CASTEL FRENTANO	3.841
024	19	(CR)	CASTEL GABBIANO	314
022	58	(FM)	CASTEL GANDOLFO	6.246
009	55	(TR)	CASTEL GIORGIO	2.238
015	20	(NN)	CASTEL GOFFREDO	7.892
016	37	(BO)	CASTEL GUELFO DI BOLOGNA	2.611
023	58	(RM)	CASTEL MADAMA	5.656
019	37	(BO)	CASTEL MAGGIORE	12.573

C O M U N I				POPOLAZIONE RESIDENTE
CODICE COMUNE	CODICE PROVINCIA	PROVINCIA	D E N O M I N A Z I O N E	
042	17	(BS)	CASTEL MELLA	4.512
026	61	(CE)	CASTEL MORRONE	3.631
008	54	(PG)	CASTEL RITALDI	2.188
032	05	(AT)	CASTEL ROCCHERO	426
063	16	(BG)	CASTEL ROZZONE	2.079
034	65	(SA)	CASTEL SAN GIORGIO	11.010
013	33	(PC)	CASTEL SAN GIOVANNI	11.898
035	65	(SA)	CASTEL SAN LORENZO	3.455
010	51	(AR)	CASTEL SAN NICCOLO'	3.043
025	58	(RN)	CASTEL SAN PIETRO ROMANO	631
020	37	(BO)	CASTEL SAN PIETRO TERME	15.648
012	94	(IS)	CASTEL SAN VINCENZO	613
015	57	(RI)	CASTEL SANT'ANGELO	1.255
017	56	(VT)	CASTEL SANT'ELIA	1.738
010	55	(TR)	CASTEL VISCARDO	2.661
015	08	(IM)	CASTEL VITTORIO	579
027	61	(CE)	CASTEL VOLTURNO	7.311
029	28	(PD)	CASTELBALDO	1.910
013	20	(MN)	CASTELBELFORTE	2.478
008	42	(AN)	CASTELBELLINO	2.434
018	21	(BZ)	CASTELBELLO-CIARDES	
			CASTELBELL-TSCHABS	2.305
020	09	(SV)	CASTELBIANCO	267
013	70	(CB)	CASTELBOTTACCIO	897
022	82	(PA)	CASTELBUONO	10.112
030	65	(SA)	CASTELCIVITA	2.574
041	17	(BS)	CASTELCOVATI	4.456
011	26	(TV)	CASTELCUCCO	1.648
023	82	(PA)	CASTELDACCIA	7.418
011	41	(PS)	CASTELDELICI	676
047	04	(CN)	CASTELDELFINO	416
023	19	(CR)	CASTELDIDONE	646
010	42	(AN)	CASTELFIDARDO	14.302
010	48	(FI)	CASTELFIGURENINO	17.428
046	22	(TN)	CASTELPONDO	718
004	59	(LT)	CASTELFORTE	6.227
023	64	(AV)	CASTELFRANCI	2.798
009	51	(AR)	CASTELFRANCO DI SOPRA	2.331
009	50	(PI)	CASTELFRANCO DI SOTTO	10.769
006	36	(NO)	CASTELFRANCO EMILIA	20.715
016	62	(BN)	CASTELFRANCO IN MISCANO	1.257
012	26	(TV)	CASTELFRANCO VENETO	28.511
028	24	(VI)	CASTELGOMBERTO	4.422
021	76	(PZ)	CASTELGRANDE	1.288
011	29	(RO)	CASTELGUGLIELMO	2.075
019	69	(CH)	CASTELGUIDONE	679
025	05	(AT)	CASTELL'ALFERO	2.513
012	33	(PC)	CASTELL'ARQUATO	4.518
005	53	(GR)	CASTELL'AZZARA	2.387
014	83	(ME)	CASTELL'UNBERTO	3.960
031	65	(SA)	CASTELLABATE	6.914
029	66	(AQ)	CASTELLAFIUME	974
011	67	(TE)	CASTELLALTO	4.779
005	81	(TP)	CASTELLAMMARE DEL GOLFO	13.869
024	63	(NA)	CASTELLAMMARE DI STABIA	70.685
066	01	(TO)	CASTELLAMONTE	9.046
017	72	(BA)	CASTELLANA GROTTA	16.288
024	82	(PA)	CASTELLANA SICULA	4.132
003	73	(TA)	CASTELLANETA	15.555
045	06	(AL)	CASTELLANIA	130
042	12	(VA)	CASTELLANZA	15.936
048	04	(CN)	CASTELLAR	236
046	06	(AL)	CASTELLAR GUIDOBONO	412
014	35	(RE)	CASTELLARANO	7.652
014	08	(IM)	CASTELLARO	632
047	06	(AL)	CASTELLAZZO BORMIDA	4.678
042	03	(NO)	CASTELLAZZO NOVARESE	313
025	19	(CR)	CASTELLEONE	8.458
011	42	(AN)	CASTELLEONE DI SUASA	1.541
026	05	(AT)	CASTELLERO	243
036	02	(VC)	CASTELLETTA CERVO	689
048	06	(AL)	CASTELLETTA D'ERRO	196
049	06	(AL)	CASTELLETTA D'ORBA	1.833
038	18	(PV)	CASTELLETTA DI BRANDUZZO	1.039
050	06	(AL)	CASTELLETTA MERLI	545
027	05	(AT)	CASTELLETTA MOLINA	207
051	06	(AL)	CASTELLETTA MONFERRATO	1.093
043	03	(NO)	CASTELLETTA SOPRA TICINO	7.718
049	04	(CN)	CASTELLETTA STURA	1.035
050	04	(CN)	CASTELLETTA UZZONE	421
012	67	(TE)	CASTELLI	1.784
062	16	(BG)	CASTELLI CALEPIO	7.578
005	52	(SI)	CASTELLINA IN CHIANTI	2.681
010	50	(PI)	CASTELLINA MARITTIMA	1.824
051	04	(CN)	CASTELLINALDO	814



C O M U N I				POPOLAZIONE	C O M U N I				POPOLAZIONE
CODICE COMUNE	CODICE PROVINCIA	PROVINCIA	D E N O M I N A Z I O N E	RESIDENTE	CODICE COMUNE	CODICE PROVINCIA	PROVINCIA	D E N O M I N A Z I O N E	RESIDENTE
014	70	(CB)	CASTELLINO DEL BIFERNO	1.005	009	68	(PE)	CASTIGLIONE A CASAURIA	961
052	04	(CN)	CASTELLINO TANARO	389	013	10	(GE)	CASTIGLIONE CHIAVARESE	1.347
020	60	(FR)	CASTELLIRI	3.178	030	78	(CS)	CASTIGLIONE COSENTINO	1.946
043	12	(VA)	CASTELLO CABIAGLIO	384	064	15	(MI)	CASTIGLIONE D'ADDA	4.393
039	18	(PV)	CASTELLO D'AGOGNA	806	060	13	(CO)	CASTIGLIONE D'INTELLI	594
017	37	(BO)	CASTELLO D'ARGILE	3.092	007	52	(SI)	CASTIGLIONE D'ORCIA	3.158
025	61	(CE)	CASTELLO DEL MATESE	1.286	022	37	(BO)	CASTIGLIONE DEI PEPOLI	6.100
014	14	(SC)	CASTELLO DELL'ACQUA	776	036	65	(SA)	CASTIGLIONE DEL GENOVESI	1.034
028	05	(AT)	CASTELLO DI ANNONE	1.639	009	54	(PG)	CASTIGLIONE DEL LAGO	13.430
057	13	(CO)	CASTELLO DI BRIANZA	1.766	006	53	(GR)	CASTIGLIONE DELLA PESCAIA	7.676
025	63	(NA)	CASTELLO DI CISTERNA	3.848	017	20	(MN)	CASTIGLIONE DELLE STIVIERE	15.425
013	26	(TV)	CASTELLO DI GODEGO	5.569	010	46	(LU)	CASTIGLIONE DI GARFAGNANA	2.108
018	37	(BO)	CASTELLO DI SERRAVALLE	2.423	014	87	(CT)	CASTIGLIONE DI SICILIA	5.173
009	25	(BL)	CASTELLO LAVAZZO	2.015	055	04	(CN)	CASTIGLIONE FALLETTO	514
048	22	(TN)	CASTELLO TESINO	1.710	018	56	(VT)	CASTIGLIONE IN TEVERINA	2.341
047	22	(TN)	CASTELLO-MOLINA DI FIEMME	2.042	020	69	(CH)	CASTIGLIONE MESSER MARINO	3.146
016	20	(MN)	CASTELLUCCHIO	5.151	013	67	(TE)	CASTIGLIONE MESSER RAIMONDO	2.615
015	71	(PG)	CASTELLUCCIO DEI SAURI	1.828	046	12	(VA)	CASTIGLIONE OLONA	7.171
022	76	(PZ)	CASTELLUCCIO INFERIORE	2.664	056	04	(CN)	CASTIGLIONE TINELLA	996
023	76	(PZ)	CASTELLUCCIO SUPERIORE	1.248	068	01	(TO)	CASTIGLIONE TORINESE	4.573
016	71	(PG)	CASTELLUCCIO VALMAGGIORE	1.664	012	44	(AP)	CASTIGNANO	2.904
053	04	(CN)	CASTELMAGNO	211	014	67	(TE)	CASTILENTI	1.521
058	13	(CO)	CASTELMARTE	910	057	04	(CN)	CASTINO	584
012	29	(RO)	CASTELMASSA	5.169	015	14	(SO)	CASTIONE ANDEVENNO	1.571
015	70	(CB)	CASTELMAURO	3.137	064	16	(BG)	CASTIONE DELLA PRESOLANA	3.078
024	76	(PZ)	CASTELMEZZANO	1.200	020	30	(UD)	CASTIONS DI STRADA	3.816
015	83	(ME)	CASTELMOLA	1.133	065	15	(MI)	CASTIRAGA VIDARDO	1.041
040	18	(PV)	CASTELNOVETTO	743	044	17	(BS)	CASTO	1.597
013	29	(RO)	CASTELNOVO BARIANO	3.642	013	44	(AP)	CASTORANO	1.790
011	93	(PN)	CASTELNOVO DEL PRIULI	1.016	045	17	(BS)	CASTREZZATO	4.395
015	35	(RE)	CASTELNOVO DI SOTTO	7.129	017	75	(LE)	CASTRI DI LECCE	2.883
016	35	(RE)	CASTELNOVO NE' MONTI	9.330	018	75	(LE)	CASTRIGNANO DE' GRECI	4.033
049	22	(TN)	CASTELNUOVO	864	019	75	(LE)	CASTRIGNANO DEL CAPO	5.441
029	05	(AT)	CASTELNUOVO BELBO	1.043	065	16	(BG)	CASTRO	1.574
006	52	(SI)	CASTELNUOVO BERARDENGA	5.376	096	75	(LE)	CASTRO	2.324
063	15	(MI)	CASTELNUOVO BOCCA D'ADDA	1.711	023	60	(FR)	CASTRO DEI VOLSCI	5.218
052	06	(AL)	CASTELNUOVO BORNIDA	755	005	40	(FO)	CASTROCARO TERME E TERRA DEL SOLE	5.005
059	13	(CO)	CASTELNUOVO BOZZENTE	568	022	60	(FR)	CASTROCELO	3.528
030	05	(AT)	CASTELNUOVO CALCEA	887	013	84	(AG)	CASTROFILIPPO	3.789
032	65	(SA)	CASTELNUOVO CILENTO	1.733	031	78	(CS)	CASTROLIBERO	7.228
022	23	(VR)	CASTELNUOVO DEL GARDA	7.594	047	12	(VA)	CASTRONNO	4.520
017	71	(FG)	CASTELNUOVO DELLA DAUNIA	2.274	026	76	(PZ)	CASTRONUOVO DI SANT'ANDREA	1.788
054	04	(CN)	CASTELNUOVO DI CEVA	159	025	82	(PA)	CASTRONUOVO DI SICILIA	3.696
033	65	(SA)	CASTELNUOVO DI CONZA	1.014	016	70	(CB)	CASTROPIGNANO	1.384
014	57	(RI)	CASTELNUOVO DI FARFA	810	016	83	(ME)	CASTROREALE	3.394
009	46	(LU)	CASTELNUOVO DI GARFAGNANA	6.384	032	78	(CS)	CASTROREGIO	793
024	58	(RM)	CASTELNUOVO DI PORTO	4.371	033	78	(CS)	CASTROVILLARI	20.452
011	50	(PI)	CASTELNUOVO DI VAL DI CECINA	2.898	015	87	(CT)	CATANIA	380.328
031	05	(AT)	CASTELNUOVO DON BOSCO	2.712	023	79	(CZ)	CATANZARO	100.832
011	11	(SP)	CASTELNUOVO MAGRA	7.975	006	86	(EN)	CATENANUOVA	4.420
067	01	(TO)	CASTELNUOVO NIGRA	584	010	68	(PE)	CATIGNANO	1.688
021	60	(FR)	CASTELNUOVO PARANO	797	006	40	(FO)	CATTOLICA	15.599
007	36	(MO)	CASTELNUOVO RANGONE	8.633	014	84	(AG)	CATTOLICA ERACLEA	5.986
053	06	(AL)	CASTELNUOVO SCRIVIA	6.061	025	80	(RC)	CAULONIA	8.281
017	62	(BN)	CASTELPAGANO	2.006	021	62	(BN)	CAUTANO	2.023
010	94	(IS)	CASTELPETROSO	1.786	037	65	(SA)	CAVA DE' TIRRENI	50.667
011	94	(IS)	CASTELPIZZUTO	185	041	18	(PV)	CAVA MANARA	4.106
012	42	(AN)	CASTELPIANO	3.107	066	15	(MI)	CAVACURTA	707
018	62	(BN)	CASTELPOTO	1.707	037	02	(VC)	CAVAGLIA'	3.306
009	43	(MC)	CASTELRAIMONDO	3.955	044	03	(NO)	CAVAGLIETTO	429
019	21	(BZ)	CASTELROTTO - KASTELRUTH	5.399	045	03	(NO)	CAVAGLIO D'AGOGNA	1.397
010	43	(MC)	CASTELSANTANGELO SUL NERA	438	046	03	(NO)	CAVAGLIO-SPOCCIA	371
025	76	(PZ)	CASTELSARACENO	2.087	069	01	(TO)	CAVAGNOLO	2.103
023	90	(SS)	CASTELSARDO	5.081	023	23	(VR)	CAVAION VERONESE	3.087
044	12	(VA)	CASTELSEPRIO	1.077	050	22	(TN)	CAVALESE	3.577
022	79	(CZ)	CASTELSILANO	1.448	061	13	(CO)	CAVALLASCA	2.368
054	06	(AL)	CASTELSPINA	432	058	04	(CN)	CAVALLERLEONE	567
012	84	(AG)	CASTELTERRINI	10.380	059	04	(CN)	CAVALLERMAGGIORE	4.576
045	12	(VA)	CASTELVECCANA	1.765	020	75	(LE)	CAVALLINO	7.578
030	66	(AQ)	CASTELVECCCHIO CALVISIO	360	047	03	(NO)	CAVALLIRIO	980
021	09	(SV)	CASTELVECCCHIO DI ROCCA BARBENA	246	051	22	(TN)	CAVARENO	842
031	66	(AQ)	CASTELVECCCHIO SUBEQUO	1.547	062	13	(CO)	CAVARGNA	457
019	62	(BN)	CASTELVENERE	2.289	048	12	(VA)	CAVARIA CON PRENEZZO	4.514
026	19	(CR)	CASTELVERDE	3.507	006	27	(VE)	CAVARZERE	17.753
013	94	(IS)	CASTELVERRINO	256	014	26	(TV)	CAVASO DEL TOMBA	2.543
020	62	(BN)	CASTELVETERE IN VAL FORTORE	3.073	012	93	(PN)	CAVASSO NUOVO	1.406
024	64	(AV)	CASTELVETERE SUL CALORE	1.920	055	06	(AL)	CAVATORE	292
006	81	(TP)	CASTELVETRANO	30.702	021	30	(UD)	CAVAZZO CARNICO	1.193
008	36	(MO)	CASTELVETRO DI MODENA	7.497	026	58	(RM)	CAVE	7.821
014	33	(PC)	CASTELVETRO PIACENTINO	5.051	052	22	(TN)	CAVEDAGO	495
027	19	(CR)	CASTELVISCONTI	484	053	22	(TN)	CAVEDINE	2.385
021	37	(BO)	CATENASO	11.786	067	15	(MI)	CAVENAGO D'ADDA	1.853
043	17	(BS)	CASTENEDOLO	8.232	068	15	(MI)	CAVENAGO DI BRIANZA	4.694
011	51	(AR)	CASTIGLION FIBOCCHI	1.517	066	16	(BG)	CAVERNAGO	927
012	51	(AR)	CASTIGLION FIORENTINO	11.212	009	36	(NO)	CAVEZZO	6.421

C O M U N I				POPOLAZIONE RESIDENTE
CODICE COMUNE	CODICE PROVINCIA	PROVINCIA	D E N O M I N A Z I O N E	
054	22	(TN)	CAVIZZANA	212
070	01	(TO)	CAVOUR	5.085
017	35	(RE)	CAVRIAGO	7.843
018	20	(MN)	CAVRIANA	3.483
013	51	(AR)	CAVRIGLIA	5.950
049	12	(VA)	CAZZAGO BRABBIA	729
046	17	(BS)	CAZZAGO SAN MARTINO	8.193
024	23	(VR)	CAZZANO DI TRAMIGNA	1.333
067	16	(BG)	CAZZANO SANT'ANDREA	1.084
024	60	(FR)	CECCANO	20.927
042	18	(PV)	CECINA	366
007	49	(LI)	CECINA	24.336
047	17	(BS)	CEDEGOLO	1.496
016	14	(SO)	CEDRASCO	501
026	82	(PA)	CEPALA' DIANA	897
027	82	(PA)	CEPALU'	13.794
007	27	(VE)	CEGGIA	5.077
003	74	(BR)	CEGLIE MESSAPICO	20.571
032	66	(AQ)	CELANO	10.429
021	69	(CH)	CELENZA SUL TRIGNO	1.339
018	71	(FG)	CELENZA VALFORTORE	2.537
034	78	(CS)	CELICO	3.068
028	19	(CR)	CELLA DATI	751
056	06	(AL)	CELLA MONTE	605
018	72	(BA)	CELLAMARE	1.589
035	78	(CS)	CELLARA	520
033	05	(AT)	CELLARENGO	390
048	17	(BS)	CELLATICA	3.778
038	65	(SA)	CELLE DI BULGHERIA	2.187
060	04	(CN)	CELLE DI MACRA	193
019	71	(FG)	CELLE DI SAN VITO	319
034	05	(AT)	CELLE ENOMONDO	530
022	09	(SV)	CELLE LIGURE	4.832
019	56	(VT)	CELLENO	1.147
020	56	(VT)	CELLERE	1.651
015	67	(TE)	CELLINO ATTANASIO	3.464
004	74	(RR)	CELLINO SAN MARCO	7.326
038	02	(VC)	CELLIO	840
102	61	(CE)	CELLOLE	5.696
055	22	(TN)	CEMBRA	1.401
024	79	(CZ)	CENADI	916
068	16	(BG)	CENATE SOPRA	1.396
069	16	(BG)	CENATE SOTTO	1.813
010	25	(BL)	CENENIGHE AGORDINO	1.604
070	16	(BG)	CENE	3.202
014	29	(RO)	CENESELLI	2.385
023	09	(SV)	CENGIO	4.603
056	22	(TN)	CENTA SAN NICOLO'	453
061	04	(CN)	CENTALLO	5.512
004	38	(FE)	CENTO	29.233
039	65	(SA)	CENTOLA	4.677
025	79	(CZ)	CENTRACHE	871
007	86	(BN)	CENTURIPPE	6.915
011	68	(PE)	CEPAGATTI	6.825
022	62	(BN)	CEPPALONI	3.201
048	03	(NO)	CEPPQ MORELLI	469
025	60	(FR)	CEPRANO	8.380
008	06	(BN)	CERAMI	3.182
014	10	(GE)	CERANESI	3.404
049	03	(NO)	CERANO	7.198
063	13	(CO)	CERANO D'INTELVI	429
043	18	(PV)	CERANOVA	443
040	65	(SA)	CERASO	3.103
017	70	(CB)	CERCENAGGIORE	4.549
071	01	(TO)	CERCENASCO	1.561
018	70	(CB)	CERCEPICCOLA	977
036	78	(CS)	CERCHIARA DI CALABRIA	3.458
033	66	(AQ)	CERCHIO	1.770
017	14	(SO)	CERCINO	521
022	30	(UD)	CERCIVENTO	922
026	63	(NA)	CERCOLA	18.671
028	82	(PA)	CERDA	5.357
025	23	(VR)	CEREA	14.878
015	29	(RO)	CEREGNANO	4.142
026	79	(CZ)	CERENZIA	1.378
072	01	(TO)	CERES	1.026
019	20	(MN)	CERESARA	2.532
057	06	(AL)	CERESETO	493
062	04	(CN)	CERESOLE ALBA	1.845
073	01	(TO)	CERESOLE REALE	173
071	16	(BG)	CERETE	1.166
044	18	(PV)	CERETTO LOMELLINA	270
045	19	(PV)	CERGNAGO	749
024	09	(SV)	CERIALE	5.186
016	08	(IM)	CERIANA	1.371

C O M U N I				POPOLAZIONE RESIDENTE
CODICE COMUNE	CODICE PROVINCIA	PROVINCIA	D E N O M I N A Z I O N E	
069	15	(NI)	CERIANO LAGHETTO	4.861
015	33	(PC)	CERIGNALE	454
020	71	(FG)	CERIGNOLA	50.819
037	78	(CS)	CERISANO	2.671
064	13	(CO)	CERMENATE	7.516
020	21	(BZ)	CERMES - TSCHERMS	1.025
016	67	(TE)	CERNIGNANO	2.499
065	13	(CO)	CERNOBBIO	7.728
066	13	(CO)	CERNUSCO LOMBARDO	3.214
070	15	(MI)	CERNUSCO SUL NAVIGLIO	24.962
039	02	(VC)	CERRETO CASTELLO	378
035	05	(AT)	CERRETO D'ASTI	272
013	42	(AN)	CERRETO D'ESI	2.719
010	54	(PG)	CERRETO DI SPOLETO	1.244
058	06	(AL)	CERRETO GRUE	382
011	48	(FI)	CERRETO GUIDI	8.644
063	04	(CN)	CERRETO LANGHE	391
027	58	(RM)	CERRETO LAZIALE	1.007
023	62	(BN)	CERRETO SANNITA	4.339
059	06	(AL)	CERRINA MONFERRATO	1.549
040	02	(VC)	CERRIONE	2.617
071	15	(MI)	CERRO AL LAMBEO	1.850
014	94	(IS)	CERRO AL VOLTURNO	1.982
072	15	(MI)	CERRO MAGGIORE	14.107
036	05	(AT)	CERRO TANARO	556
026	23	(VR)	CERRO VERONESE	1.273
027	76	(PZ)	CERSOSINO	977
012	48	(FI)	CERTALDO	15.913
046	18	(PV)	CERTOSA DI PAVIA	2.897
027	79	(CZ)	CERVA	1.373
028	58	(RM)	CERVARA DI ROMA	502
030	28	(PD)	CERVARESE SANTA CROCE	4.221
026	60	(FR)	CERVARO	5.647
064	04	(CN)	CERVASCA	3.432
041	02	(VC)	CERVATTO	78
049	17	(BS)	CERVENO	598
065	04	(CN)	CERVERE	1.538
047	18	(PV)	CERVESINA	1.344
029	58	(RM)	CERVETERI	12.154
007	39	(RA)	CERVIA	24.704
038	78	(CS)	CERVICATI	1.056
073	15	(MI)	CERVIGNANO D'ADDA	806
023	30	(UD)	CERVIGNANO DEL FRIULI	11.452
025	64	(AV)	CERVINARA	10.444
028	61	(CE)	CERVINO	4.382
017	08	(IM)	CERVO	1.283
039	78	(CS)	CERZETO	2.418
029	61	(CE)	CESA	5.678
067	13	(CO)	CESANA BRIANZA	1.965
074	01	(TO)	CESANA TORINESE	909
074	15	(MI)	CESANO BOSCONI	25.008
075	15	(MI)	CESANO MADERNO	31.739
050	03	(NO)	CESARA	684
017	83	(ME)	CESARO'	3.100
076	15	(MI)	CESATE	8.429
007	40	(FO)	CESENA	89.455
008	40	(FO)	CESENATICO	20.116
026	64	(AV)	CESINALI	1.697
018	08	(IM)	CESIO	291
011	25	(BL)	CESIONAGGIORE	4.164
015	26	(TV)	CESSALTO	3.110
028	79	(CZ)	CESSANITI	3.879
011	43	(MC)	CESSAPALOMBO	706
037	05	(AT)	CESSOLE	572
041	65	(SA)	CETARA	2.348
050	17	(BS)	CETO	1.608
008	52	(SI)	CETONA	3.156
040	78	(CS)	CETRARO	10.775
066	04	(CN)	CEVA	5.645
051	17	(BS)	CEVO	1.259
013	07	(AO)	CHALLAND-SAINT-ANSELME	713
014	07	(AO)	CHALLAND-SAINT-VICTOR	550
015	07	(AO)	CHAMBAVE	832
016	07	(AO)	CHAMOIS	127
017	07	(AO)	CHAMPDEPRAZ	668
018	07	(AO)	CHAMPORCHER	455
019	07	(AO)	CHARVENSOD	1.780
020	07	(AO)	CHATILLON	4.657
067	04	(CN)	CHERASCO	6.254
024	90	(SS)	CHEREMULE	580
075	01	(TO)	CHIALAMBERTO	392
029	24	(VI)	CHIAMPO	10.675
027	64	(AV)	CHIANCHE	797
009	52	(SI)	CHIANCIANO TERME	7.285
012	50	(PI)	CHIANNI	1.738

C O M U N I				POPOLAZIONE	C O M U N I				POPOLAZIONE
CODICE COMUNE	CODICE PROVINCIA	PROVINCIA	D E N O M I N A Z I O N E	RESIDENTE	CODICE COMUNE	CODICE PROVINCIA	PROVINCIA	D E N O M I N A Z I O N E	RESIDENTE
076	01	(TO)	CHIANOCCHO	1.493	086	01	(TO)	CIRIE'	19.004
002	88	(RG)	CHIARAMONTE GULFI	8.227	005	77	(MT)	CIRIGLIANO	657
025	90	(SS)	CHIARAMONTI	2.196	068	13	(CO)	CIRIMIDO	1.737
016	26	(TV)	CHIARANO	2.938	031	79	(CZ)	CIRO'	5.318
014	42	(AN)	CHIARAVALLE	13.318	032	79	(CZ)	CIRO' MARINA	13.007
029	79	(CZ)	CHIARAVALLE CENTRALE	7.216	060	22	(TN)	CIS	341
052	17	(BS)	CHIARI	16.476	074	16	(BG)	CISANO BERGAMASCO	5.498
028	76	(PZ)	CHIARAMONTE	2.560	025	09	(SV)	CISANO SUL NEVA	1.027
015	94	(IS)	CHIAUCI	363	075	16	(BG)	CISERANO	4.222
015	10	(GE)	CHIAVARI	30.082	050	12	(VA)	CISLAGO	7.264
018	14	(SO)	CHIAVENNA	7.696	078	15	(MI)	CISLIANO	2.596
077	01	(TO)	CHIAVERANO	2.217	031	24	(VI)	CISHON DEL GRAPPA	1.257
021	21	(BZ)	CHIEENES - KIENS	2.410	018	26	(TV)	CISON DI VALMARINO	2.365
078	01	(TO)	CHIERI	30.960	070	04	(CN)	CISSONE	160
012	25	(BL)	CHIES D'ALPAGO	1.803	040	05	(AT)	CISTERNA D'ASTI	1.245
019	14	(SO)	CHIESA IN VALMALENCO	2.836	005	59	(LT)	CISTERNA DI LATINA	28.189
079	01	(TO)	CHIESANUOVA	205	005	74	(BR)	CISTERMINO	11.440
022	47	(PT)	CHIESINA UZZANESE	3.945	011	54	(PG)	CITERNA	2.824
022	69	(CH)	CHIETI	54.927	012	54	(PG)	CITTA' DELLA PIEVE	6.471
021	71	(FG)	CHIEVITI	1.804	013	54	(PG)	CITTA' DI CASTELLO	37.643
029	19	(CR)	CHIEVE	1.068	012	68	(PE)	CITTA' SANT'ANGELO	9.244
072	16	(BG)	CHIGNOLO D'ISOLA	1.948	032	28	(PD)	CITTADELLA	17.274
048	18	(PV)	CHIGNOLO PO	3.018	016	57	(RI)	CITTADUCALE	5.506
008	27	(VE)	CHIOGGIA	53.470	028	80	(RC)	CITTANOVA	10.926
080	01	(TO)	CHIOMONTE	1.051	017	57	(RI)	CITTAREALE	707
013	93	(PN)	CHIONS	3.811	051	12	(VA)	CITTIGLIO	3.634
024	30	(UD)	CHIOPRIS-VISCONTE	663	069	13	(CO)	CIVATE	3.092
014	51	(AR)	CHITIGNANO	806	070	13	(CO)	CIVENNA	708
073	16	(BG)	CHIUDUNO	4.442	022	08	(IN)	CIVEZZA	374
030	24	(VI)	CHIUPPANO	2.449	061	22	(TN)	CIVEZZANO	2.671
020	14	(SO)	CHIURO	2.410	043	02	(VC)	CIVIASCO	255
022	21	(BZ)	CHIUSA - KLAUSEN	4.098	026	30	(UD)	CIVIDALE DEL FRIULI	11.311
068	04	(CN)	CHIUSA DI PESIO	3.509	076	16	(BG)	CIVIDATE AL PIANO	4.644
081	01	(TO)	CHIUSA DI SAN NICHELE	1.602	055	17	(BS)	CIVIDATE CAMUNO	2.534
029	82	(PA)	CHIUSA SCLAFANI	3.632	041	78	(CS)	CIVITA	1.499
025	30	(UD)	CHIUSAFORTE	1.048	021	56	(VT)	CIVITA CASTELLANA	15.606
019	08	(IM)	CHIUSANICO	630	034	66	(AQ)	CIVITA D'ANTINO	1.031
038	05	(AT)	CHIUSANO D'ASTI	213	019	70	(CB)	CIVITACAMPOMARANO	1.000
028	64	(AV)	CHIUSANO DI SAN DOMENICO	2.522	023	69	(CH)	CIVITALUPARELLA	540
020	08	(IM)	CHIUSAVECCHIA	449	016	94	(IS)	CIVITANOVA DEL SANNIO	1.078
010	52	(SI)	CHIUSDINO	2.252	013	43	(MC)	CIVITANOVA MARCHE	36.187
011	52	(SI)	CHIUSI	9.244	013	68	(PE)	CIVITAQUANA	1.373
015	51	(AR)	CHIUSI DELLA VERNA	2.292	032	58	(RN)	CIVITAVECCHIA	49.389
082	01	(TO)	CHIVASSO	26.650	035	66	(AQ)	CIVITELLA ALPEDENA	323
118	58	(RM)	CIAMPINO	32.349	014	68	(PE)	CIVITELLA CASANOVA	2.331
015	84	(AG)	CIANCIANA	5.151	022	56	(VT)	CIVITELLA D'AGLIANO	1.769
018	35	(RE)	CIANO D'ENZA	3.330	017	67	(TE)	CIVITELLA DEL TRONTO	5.877
013	25	(BL)	CIBIANA DI CADORE	740	009	40	(FO)	CIVITELLA DI BONAGNA	4.000
016	10	(GE)	CICAGNA	2.671	016	51	(AR)	CIVITELLA IN VAL DI CHIANA	7.224
030	79	(CZ)	CICALA	1.125	024	69	(CH)	CIVITELLA HESSER RAIMONDO	1.223
027	63	(NA)	CICCIANO	10.528	008	53	(GR)	CIVITELLA PAGANICO	3.302
042	65	(SA)	CICERALE	1.703	036	66	(AQ)	CIVITELLA ROVETO	2.911
030	58	(RM)	CICILIANO	1.028	033	58	(RN)	CIVITELLA SAN PAOLO	1.328
030	19	(CR)	CICOGNOLO	810	022	14	(SO)	CIVO	1.096
083	01	(TO)	CICONIO	386	071	13	(CO)	CLAINO CON OSTENO	613
042	02	(VC)	CIGLIANO	4.870	015	93	(PN)	CLAUT	1.577
069	04	(CN)	CIGLIE'	249	016	93	(PN)	CLAUZETTO	636
049	18	(PV)	CIGOGNOLA	1.429	071	04	(CN)	CLAVESANA	1.118
053	17	(BS)	CIGOLE	1.430	087	01	(TO)	CLAVIERE	180
050	18	(PV)	CILAVEGNA	4.211	062	22	(TN)	CLES	5.700
017	26	(TV)	CIMADOLMO	3.031	042	78	(CS)	CLETO	1.444
054	17	(BS)	CIMBERGO	666	052	12	(VA)	CLIVIO	1.710
057	22	(TN)	CIMEGO	412	063	22	(TN)	CLOZ	731
026	80	(RC)	CIMINA'	975	077	16	(BG)	CLUSONE	8.020
030	82	(PA)	CIMINNA	3.913	088	01	(TO)	COASSOLO TORINESE	1.306
028	63	(NA)	CIMITILE	6.819	089	01	(TO)	COAZZE	2.526
014	93	(PN)	CIMOLAIS	567	041	05	(AT)	COAZZOLO	268
058	22	(TN)	CIMONE	559	056	17	(BS)	COCCAGLIO	6.028
039	05	(AT)	CINAGLIO	429	042	05	(AT)	COCCONATO	1.630
031	58	(RM)	CINETO ROMANO	570	053	12	(VA)	COCQUIO-TREVISAGO	4.707
031	19	(CR)	CINGIA DE'BOTTI	1.391	037	66	(AQ)	COCULIO	513
012	43	(MC)	CINGOLI	10.260	033	28	(PD)	CODEVIGO	5.299
007	53	(GR)	CINIGLIANO	3.394	051	18	(PV)	CODEVILLA	1.160
077	15	(MI)	CINISELLO BALSAMO	80.757	005	38	(FE)	CODIGORO	14.572
031	82	(PA)	CINISI	8.049	019	26	(TV)	CODOGNE'	4.779
021	14	(SO)	CINO	361	079	15	(MI)	CODOGNO	15.161
027	80	(RC)	CINQUEFRONDI	6.141	027	30	(UD)	CODROIPO	14.257
084	01	(TO)	CINTANO	234	026	90	(SS)	CODRONGIANOS	1.141
059	22	(TN)	CINTE TESINO	508	044	02	(VC)	COGGIOLA	3.045
009	27	(VE)	CINTO CAOMAGGIORE	3.139	080	15	(MI)	COGLIATE	6.499
031	28	(PD)	CINTO EUGANEO	2.103	021	07	(AO)	COGNE	1.486
085	01	(TO)	CINZANO	279	017	10	(GE)	COGOLETO	9.938
030	61	(CE)	CIORLANO	676	032	24	(VI)	COGOLLO DEL CENGIO	3.082
021	08	(IM)	CIPRESSA	1.047	018	10	(GE)	COGORNO	5.337
024	62	(BN)	CIRCELLO	3.347	051	03	(NO)	COLAZZA	406

C O M U N I				POPOLAZIONE RESIDENTE
CODICE COMUNE	CODICE PROVINCIA	PROVINCIA	D E N O M I N A Z I O N E	
012	41	(PS)	COLBORDOLO	3.847
043	05	(AT)	COLCAVAGNO	192
078	16	(BG)	COLERE	1.106
027	60	(FR)	COLFELICE	1.718
016	33	(PC)	COLI	1.329
072	13	(CO)	COLICO	5.470
019	35	(RE)	COLLAGNA	1.242
018	57	(RI)	COLLALTO SABINO	607
038	66	(AQ)	COLLARNELE	1.016
014	54	(PG)	COLLAZZONE	2.755
073	13	(CO)	COLLE BRIANZA	1.098
020	70	(CB)	COLLE D'ANCHISE	949
019	57	(RI)	COLLE DI TORA	446
012	52	(SI)	COLLE DI VAL D'ELSA	16.050
029	60	(PE)	COLLE SAN MAGNO	967
025	62	(BN)	COLLE SANNITA	3.896
014	25	(BL)	COLLE SANTA LUCIA	556
020	26	(TV)	COLLE UMBERTO	4.046
057	17	(BS)	COLLEBEATO	3.605
009	34	(PR)	COLLECCHIO	10.793
015	68	(PE)	COLLECORVINO	4.326
018	67	(TE)	COLLEDARA	2.085
025	69	(CH)	COLLEDIMACINE	456
026	69	(CH)	COLLEDINEZZO	596
034	58	(RM)	COLLEPERRO	20.259
020	57	(RI)	COLLEGIOVE	260
090	01	(TO)	COLLEGNO	46.578
039	66	(AQ)	COLLELONGO	1.706
028	60	(FR)	COLLEPARDO	803
021	75	(LE)	COLLEPASSO	6.334
040	66	(AQ)	COLLEPIETRO	390
091	01	(TO)	COLLERETTO CASTELNUOVO	396
092	01	(TO)	COLLERETTO GIACOSA	618
008	49	(LI)	COLLESALVETTI	14.346
032	82	(PA)	COLLESANO	4.604
021	70	(CB)	COLLETORTO	3.143
021	57	(RI)	COLLEVECCHIO	1.471
017	94	(IS)	COLLI A VOLTURNO	1.350
014	44	(AP)	COLLI DEL TRONTO	2.394
022	57	(RI)	COLLI SUL VELINO	451
043	65	(SA)	COLLIANO	3.857
014	92	(CA)	COLLINAS	1.145
058	17	(BS)	COLLIO	2.411
045	02	(VC)	COLLOBIANO	133
028	30	(UD)	COLLOREDO DI MONTE ALBANO	2.229
014	43	(MC)	COLMURANO	1.310
006	77	(MT)	COLOBRARO	2.049
027	23	(VR)	COLOGNA VENETA	7.831
059	17	(BS)	COLOGNE	5.094
079	16	(BG)	COLOGNO AL SERIO	8.012
081	15	(MI)	COLOGNO NONZESE	52.440
028	23	(VR)	COLOGNOLA AI COLLI	5.943
035	58	(RM)	COLONNA	2.476
019	67	(TE)	COLONNELLA	3.150
074	13	(CO)	COLONNO	666
023	14	(SO)	COLORINA	1.557
010	34	(PR)	COLORNO	7.145
043	78	(CS)	COLOSIMI	1.519
082	15	(MI)	COLTURANO	963
080	16	(BG)	COLZATE	1.590
054	12	(VA)	COMABPIO	805
006	38	(FE)	COMACCHIO	20.992
005	45	(MS)	COMANO	966
083	15	(MI)	COMAZZO	932
029	30	(UD)	COMEGLIANS	918
015	25	(BL)	COMELICO SUPERIORE	3.113
055	12	(VA)	COMERIO	2.017
060	17	(BS)	COMIZZANO-CIZZAGO	2.057
052	03	(NO)	COMIGNAGO	630
003	88	(RG)	COMISO	28.110
016	84	(AG)	COMITINI	1.217
029	63	(NA)	COMIZIANO	2.141
020	20	(MN)	COMMESSAGGIO	1.239
064	22	(TN)	COMMEZZADURA	875
075	13	(CO)	COMO	95.571
011	34	(PR)	COMPIANO	1.243
081	16	(BG)	COMUN NUOVO	2.323
015	44	(AP)	COMUNANZA	2.919
010	27	(VE)	CONA	3.489
018	94	(IS)	CONCA CAIALE	328
044	65	(SA)	CONCA DEI MARINI	694
031	61	(CZ)	CONCA DELLA CAMPANIA	1.775
029	23	(VR)	CONCAMARISE	1.098
065	22	(TN)	CONCEI	759
023	57	(RI)	CONCERVIANO	488

C O M U N I				POPOLAZIONE RESIDENTE
CODICE COMUNE	CODICE PROVINCIA	PROVINCIA	D E N O M I N A Z I O N E	
061	17	(BS)	CONCESIO	12.182
033	24	(VI)	CONCO	2.280
011	27	(VE)	CONCORDIA SAGITTARIA	10.361
010	36	(MO)	CONCORDIA SULLA SECCHIA	8.805
084	15	(MI)	CONCOREZZO	12.330
066	22	(TN)	CONDINO	1.391
029	80	(RC)	CONDOPURI	5.316
093	01	(TO)	CONDOVE	4.444
018	83	(ME)	CONDRO*	576
021	26	(TV)	CONEGLIANO	36.142
052	18	(PV)	CONFIENZA	1.810
024	57	(RI)	CONFIGNI	783
033	79	(CZ)	CONFLENTI	2.151
060	06	(AL)	CONIOLO	428
008	39	(RA)	CONSELICE	9.660
034	28	(PD)	CONSELVE	8.217
076	13	(CO)	CONSIGLIO DI RUMO	1.136
016	29	(RO)	CONTARINA	8.479
033	82	(PA)	CONTESSA ENTELLINA	2.041
025	57	(RI)	CONTIGLIANO	2.925
029	64	(AV)	CONTRADA	2.526
020	67	(TE)	CONTROGUERRA	2.638
045	65	(SA)	CONTRONE	1.042
046	65	(SA)	CONTURSI TERME	3.035
019	72	(BA)	CONVERSANO	20.511
030	64	(AV)	CONZA DELLA CAMPANIA	1.506
061	06	(AL)	CONZANO	793
022	75	(LE)	COPERTINO	22.315
053	18	(PV)	COPIANO	1.525
007	38	(FE)	COPPARO	20.881
054	18	(PV)	CORANA	980
020	72	(BA)	CORATO	41.198
047	65	(SA)	CORBARA	2.249
085	15	(MI)	CORBETTA	12.506
017	29	(RO)	CORBOLA	2.696
023	56	(VT)	CORCHIANO	2.679
015	54	(PG)	CORCIANO	11.123
017	93	(PN)	CORDENONS	14.613
022	26	(TV)	CORDIGNANO	5.888
018	93	(PN)	CORDOVADO	2.394
067	22	(TN)	COREDO	1.299
011	46	(LU)	COREGLIA ANTELMINELLI	5.013
019	10	(GE)	COREGLIA LIGURE	246
030	60	(FR)	CORENO AUSONIO	1.853
041	66	(AQ)	CORFINIO	1.004
006	59	(LT)	CORI	10.205
010	40	(FO)	CORIANO	6.104
044	78	(CS)	CORIGLIANO CALABRO	34.750
023	75	(LE)	CORIGLIANO D'OTRANTO	5.363
015	42	(AN)	CORNALDO	5.360
094	01	(TO)	CORIO	2.877
034	82	(PA)	CORLEONE	11.109
048	65	(SA)	CORLETO MONFORTE	1.146
029	76	(PE)	CORLETO PERTICARA	3.668
086	15	(MI)	CORRHANO	19.247
002	31	(GO)	CORHONS	7.835
082	16	(BG)	CORNA IMAGNA	691
249	16	(BG)	CORNALBA	295
055	18	(PV)	CORNALE	833
087	15	(MI)	CORNAREDO	15.623
088	15	(MI)	CORNATE D'ADDA	7.767
023	21	(BZ)	CORNEDO ALL'ISARCO - KARWEID	2.648
034	24	(VI)	CORNEDO VICENTINO	9.096
089	15	(MI)	CORNEGLIANO LAUDENSE	1.509
072	04	(CN)	CORNELIANO D'ALBA	1.773
012	34	(PR)	CORNIGLIO	3.260
030	30	(UD)	CORNO DI ROSAZZO	2.971
090	15	(MI)	CORNO GIOVINE	1.248
091	15	(MI)	CORNOVECCHIO	264
023	26	(TV)	CORNUDA	5.041
020	35	(RE)	CORREGGIO	20.018
092	15	(MI)	CORREZZANA	1.300
035	28	(PD)	CORREZZOLA	5.055
077	13	(CO)	CORRIDO	658
015	43	(MC)	CORRIDONIA	11.905
021	67	(TE)	CORROPOLI	3.622
024	75	(LE)	CORSANO	4.754
093	15	(NI)	CORSICO	42.469
044	05	(AT)	CORSIONE	199
024	21	(BZ)	CORTACCIA SULLA STRADA DEL VINO	
			KURTATSCH AN DER WEINSTRASSE	1.751
034	79	(CZ)	CORTALE	3.022
045	05	(AT)	CORTANDONE	245
046	05	(AT)	CORTANZE	303
047	05	(AT)	CORTAZZONE	523

C O M U N I				POPOLAZIONE RESIDENTE	C O M U N I				POPOLAZIONE RESIDENTE
CODICE COMUNE	CODICE PROVINCIA	PROVINCIA	D E N O M I N A Z I O N E		CODICE COMUNE	CODICE PROVINCIA	PROVINCIA	D E N O M I N A Z I O N E	
017	33	(PC)	CORTE BRUGNATELLA	1.026	077	04	(CN)	CRISSOLO	316
032	19	(CR)	CORTE DE'CORTESI CON CIGNONE	1.155	020	10	(GE)	CROCEFIESCHI	613
033	19	(CR)	CORTE DE'FRATI	1.474	025	26	(TV)	CROCIETTA DEL MONTELLO	5.748
062	17	(BS)	CORTE FRANCA	4.683	057	03	(NO)	CRODO	1.736
094	15	(MI)	CORTE PALASIO	1.108	023	67	(TE)	CROGNALETO	1.977
018	33	(PC)	CORTEMAGGIORE	4.901	046	78	(CS)	CROPALATI	1.527
073	04	(CN)	CORTEMILIA	2.681	036	79	(CZ)	CROPANI	3.377
063	17	(BS)	CORTENO GOLGI	2.185	051	02	(VC)	CROSA	338
078	13	(CO)	CORTENOVA	1.222	047	78	(CS)	CROSIA	6.406
083	16	(BG)	CORTENOVA	1.255	057	12	(VA)	CROSIO DELLA VALLE	460
056	19	(PV)	CORTEOLONA	1.770	037	79	(CZ)	CROTONE	58.262
048	05	(AT)	CORTIGLIONE	593	038	19	(CR)	CROTTA D'ADDA	749
016	25	(BL)	CORTINA D'AMPEZZO	8.109	052	02	(VC)	CROVA	486
025	21	(BZ)	CORTINA SULLA STRADA DEL VINO		068	22	(TN)	CROVIANA	450
			KURTINIG AN DER WEINSTRASSE	477	038	79	(CZ)	CROCOLI	3.578
022	67	(TE)	CORTINO	1.248	058	12	(VA)	CUASSO AL MONTE	2.952
017	51	(AR)	CORTONA	22.722	064	06	(AL)	CUCCARO MONFERRATO	458
016	68	(PE)	CORVARA	488	049	65	(SA)	CUCCARO VETERE	656
026	21	(BZ)	CORVARA IN BADIA - CORVARA	1.183	084	13	(CO)	CUCCIAGO	2.273
057	18	(PV)	CORVINO SAN QUIRICO	1.261	096	01	(TO)	CUCEGLIO	771
064	17	(BS)	CORZANO	933	096	15	(MI)	CUGGIONO	6.787
031	30	(UD)	COSEANO	2.351	059	12	(VA)	CUGLIATE-PABIASCO	2.490
045	78	(CS)	COSENZA	106.801	019	95	(OR)	CUGLIERI	3.620
023	08	(IM)	COSIO DI ARROSCIA	490	017	68	(PE)	CUGHOLI	1.712
024	14	(SO)	COSIO VALTELLINO	4.757	097	01	(TO)	CUMIANA	5.984
030	80	(RC)	COSOLETO	1.382	039	19	(CR)	CUMIGNANO SUL NAVIGLIO	467
074	04	(CN)	COSSANO BELBO	1.255	060	12	(VA)	CUNARDO	2.135
095	01	(TO)	COSSANO CANAVESE	569	078	04	(CN)	CUNEO	55.875
046	02	(VC)	COSSATO	15.937	069	22	(TN)	CUNEOVO	543
026	09	(SV)	COSSERIA	897	051	05	(AT)	CUNICO	554
016	44	(AP)	COSSIGNANO	1.113	098	01	(TO)	CUORGNE'	10.453
053	03	(NO)	COSSOGNO	639	028	69	(CH)	CUPELLO	4.134
027	90	(SS)	COSSOINE	1.177	017	44	(AP)	CUPRA MARITTIMA	4.287
049	05	(AT)	COSSOMBRATO	354	016	42	(AN)	CUPRAMONTANA	5.035
058	18	(PV)	COSTA DE'NOBILI	441	060	18	(PV)	CURA CARPIGNANO	1.125
084	16	(BG)	COSTA DI MEZZATE	1.805	077	95	(OR)	CURCURIS	377
018	29	(RO)	COSTA DI ROVIGO	3.178	058	03	(NO)	CUREGGIO	2.071
247	16	(BG)	COSTA DI SERINA	911	061	12	(VA)	CURIGLIA CON MONTEVIASCO	252
079	13	(CO)	COSTA MASNAGA	4.177	039	79	(CZ)	CURINGA	6.629
085	16	(BG)	COSTA VALLE IMAGNA	691	053	02	(VC)	CURINO	582
062	06	(AL)	COSTA VESCOVATO	444	089	16	(BG)	CURNO	6.466
086	16	(BG)	COSTA VOLPINO	8.479	027	21	(BZ)	CURON VENOSTA - GRAUN IM VINSCHGA	2.361
035	24	(VI)	COSTABISSARA	4.311	025	75	(LE)	CURSI	3.942
016	54	(PG)	COSTACCIARO	1.274	059	03	(NO)	CURSOLO-GRASSO	260
047	02	(VC)	COSTANZANA	1.012	036	28	(PD)	CURTAROLO	5.770
024	08	(IM)	COSTARATNERA	579	021	20	(MN)	CURTATONE	9.293
030	23	(VR)	COSTERMANO	2.160	032	61	(CE)	CURTI	6.099
050	05	(AT)	COSTIGLIOLE D'ASTI	6.008	097	15	(MI)	CUSAGO	1.733
075	04	(CN)	COSTIGLIOLE SALUZZO	3.211	098	15	(MI)	CUSANO MILANINO	21.742
009	39	(RA)	COTIGNOLA	7.080	026	62	(BN)	CUSANO MUTRI	4.360
035	79	(CZ)	COTRONEI	5.187	085	13	(CO)	CUSINO	274
026	57	(RI)	COTTANELLO	655	090	16	(BG)	CUSIO	414
022	07	(AO)	COURMAYEUR	2.704	007	81	(TP)	CUSTONACI	4.466
087	16	(BG)	COVO	2.663	004	47	(PT)	CUTIGLIANO	1.893
059	18	(PV)	COZZO	503	040	79	(CZ)	CUTRO	15.546
007	77	(MT)	CRACO	1.083	026	75	(LE)	CUTROFIANO	9.374
080	13	(CO)	CRANDOLA VALSASSINA	250	062	12	(VA)	CUVEGLIO	2.181
048	02	(VC)	CRAVAGLIANA	395	063	12	(VA)	CUVIO	1.236
076	04	(CN)	CRAVANZANA	458	070	22	(TN)	DAIANO	581
054	03	(NO)	CRAVEGGIA	742	099	15	(MI)	DAIRAGO	4.052
036	24	(VI)	CREAZZO	9.332	091	16	(BG)	DALMINE	16.808
027	69	(CH)	CRECCHIO	3.167	071	22	(TN)	DAMBEL	468
088	16	(BG)	CREVARO	1.865	017	25	(BL)	DANTA	636
034	19	(CR)	CREDERA RUBBIANO	1.562	072	22	(TN)	DAONE	629
035	19	(CR)	CREMA	34.750	073	22	(TN)	DARE'	222
081	13	(CO)	CREMELLA	1.234	065	17	(BS)	DARFO BOARIO TERME	12.926
056	12	(VA)	CREMENAGA	677	041	79	(CZ)	DASA'	1.603
082	13	(CO)	CREMENO	810	021	10	(GE)	DAVAGNA	1.596
083	13	(CO)	CREMIA	826	064	12	(VA)	DAVERIO	1.912
063	06	(AL)	CREMOLINO	765	042	79	(CZ)	DAVOLI	4.063
036	19	(CR)	CREMONA	80.929	025	14	(SO)	DAZIO	323
037	19	(CR)	CREMOSANO	998	015	92	(CA)	DECIMOMANNO	5.587
049	02	(VC)	CRESCENTINO	6.861	016	92	(CA)	DECIMOPUTZU	3.803
037	24	(VI)	CRESPADORO	1.411	043	79	(CZ)	DECOLLATURA	4.082
024	26	(TV)	CRESPANO DEL GRAPPA	3.751	027	09	(SV)	DEGO	2.037
023	37	(BO)	CRESPELLANO	7.028	012	11	(SP)	DEIVA MARINA	1.588
095	15	(MI)	CRESPINATA	1.296	026	14	(SO)	DELEBIO	2.655
013	50	(PI)	CRESPINA	3.187	006	85	(CL)	DELIA	4.855
019	29	(RO)	CRESPINO	2.623	031	80	(RC)	DELIANUOVA	3.686
955	03	(NO)	CRESSA	1.484	022	71	(FG)	DELICETO	4.595
050	02	(VC)	CREVACUORE	2.219	066	17	(BS)	DELLO	3.714
024	37	(RO)	CREVALCORE	11.783	079	04	(CN)	DEMORTE	2.275
056	03	(NO)	CREVOLADOSSOLA	4.650	065	06	(AL)	DENICE	272
030	63	(NA)	CRISPANO	6.840	074	22	(TN)	DENNO	1.079
004	73	(TA)	CRISPIANO	11.452	066	06	(AL)	DERNICE	335

C O M U N I				POPOLAZIONE RESIDENTE
CODICE COMUNE	CODICE PROVINCIA	PROVINCIA	D E N O M I N A Z I O N E	
040	19	(CH)	DEROVERE	462
017	54	(PG)	DERUTA	7.375
086	13	(CO)	DERVIO	2.817
354	02	(VC)	DESANA	1.067
067	17	(BS)	DESENZANO DEL GARDA	20.020
100	15	(MI)	DESIO	33.282
016	91	(NU)	DESULO	3.778
048	78	(CS)	DIAMANTE	4.992
025	08	(IM)	DIANO ARENTINO	400
026	08	(IM)	DIANO CASTELLO	1.204
080	04	(CN)	DIANO D'ALBA	2.482
027	08	(IM)	DIANO MARINA	7.007
028	08	(IM)	DIANO SAN PIETRO	963
013	48	(FI)	DICOMANO	4.051
032	30	(UD)	DIGNANO	2.638
075	22	(TN)	DIMARO	995
044	79	(CZ)	DINAMI	3.250
049	78	(CS)	DIPIGNANO	3.347
027	75	(LE)	DISO	3.315
060	03	(NO)	DIVIGNANO	1.084
087	13	(CO)	DIZZASCO	344
028	21	(BZ)	DOBBIACO - TOBLACH	2.845
003	31	(GO)	DOBERDO' DEL LAGO	1.417
081	04	(CN)	DOGLIANI	4.854
029	69	(CH)	DOGLIOLA	521
033	30	(UD)	DOGNA	390
031	23	(VR)	DOLCE'	2.152
029	08	(IM)	DOLCEACQUA	1.850
030	08	(IM)	DOLCEDO	1.158
004	31	(GO)	DOLEGNA DEL COLLIO	597
017	92	(CA)	DOLIANOVA	7.344
012	27	(VE)	DOLO	13.480
088	13	(CO)	DOLZAGO	1.881
050	78	(CS)	DOMANICO	983
089	13	(CO)	DOMASO	1.434
018	25	(BL)	DOMEGGE DI CADORE	2.711
031	64	(AV)	DOMICELLA	1.406
061	03	(NO)	DOMODOSSOLA	20.300
018	92	(CA)	DOMUS DE MARIA	1.392
019	92	(CA)	DOMUSNOVAS	6.117
076	22	(TN)	DON	205
020	29	(RO)	DNADA	5.738
055	02	(VC)	DONATO	753
090	13	(CO)	DONGO	3.482
023	07	(AO)	DONNAS	2.460
020	92	(CA)	DONORI'	1.998
017	91	(NU)	DORGALI	7.595
091	13	(CO)	DORIC	386
062	03	(NO)	DORNELLETO	2.518
061	18	(PV)	DORNO	4.142
077	22	(TN)	DORSINO	463
056	02	(VC)	DORZANO	379
022	20	(MN)	DOSOLO	3.378
092	16	(BG)	DOSSENA	880
092	13	(CO)	DOSSO DEL LIRO	395
024	07	(AO)	DOVES	414
011	40	(FO)	DOVADOLA	1.672
041	19	(CR)	DOVERA	2.916
025	37	(BO)	DOZZA	4.043
033	61	(CE)	DRAGONI	2.213
045	79	(CZ)	DRAPIA	2.461
078	22	(TN)	DRENA	387
034	30	(UD)	DRENCHIA	397
101	15	(MI)	DRESANO	2.152
093	13	(CO)	DREZZO	949
042	19	(CR)	DRIZZONA	624
079	22	(TN)	DRO	2.913
082	04	(CN)	DRONERO	7.124
099	01	(TO)	DRUENTO	7.243
063	03	(NO)	DRUOGNO	935
018	91	(NU)	DUALCHI	829
027	14	(SO)	DUBINO	2.841
038	24	(VI)	DUEVILLE	11.533
027	62	(BN)	DUGENTA	2.664
001	32	(TS)	DUIINO-AURISINA	8.255
065	12	(VA)	DUMENZA	1.463
066	12	(VA)	DUNO	136
028	62	(BN)	DURAZZANO	1.813
022	70	(CB)	DURONIA	709
052	05	(AT)	DUSINO SAN NICHELE	731
050	65	(SA)	EBOLI	31.134
068	17	(BS)	EDGLO	4.485
029	21	(BZ)	EGNA - NEUMARKT	3.742
018	68	(PE)	ELICE	1.657
019	91	(NU)	ELINI	494

C O M U N I				POPOLAZIONE RESIDENTE
CODICE COMUNE	CODICE PROVINCIA	PROVINCIA	D E N O M I N A Z I O N E	
094	13	(CO)	ELLO	709
083	04	(CN)	ELVA	199
025	07	(AO)	EMARESE	202
014	48	(FI)	EMPOLI	45.181
093	16	(BG)	ENDINE GAIANO	2.789
039	24	(VI)	ENEGO	2.491
035	30	(UD)	ENEMONZO	1.502
009	86	(EN)	ENNA	27.838
084	04	(CN)	ENTRACQUE	895
094	16	(BG)	ENTRATICO	1.248
085	04	(CN)	ENVIE	1.793
030	76	(PZ)	EPISCOPIA	1.772
013	27	(VE)	ERACLEA	11.448
095	13	(CO)	ERBA	16.286
032	23	(VR)	ERBE'	1.608
033	23	(VR)	ERBEZZO	777
069	17	(BS)	ERBUSCO	5.882
006	74	(BR)	ERCHIE	8.097
064	63	(NA)	ERCOLANO	58.310
008	81	(TP)	ERICE	25.275
028	09	(SV)	ERLI	301
019	93	(PN)	ERTO E CASSO	556
095	16	(BG)	ERVE	661
016	43	(MC)	ESANATOGLIA	1.946
020	91	(NU)	ESCALAPLANO	3.003
021	91	(NU)	ESCOLCA	805
070	17	(BS)	ESINE	4.112
096	13	(CO)	ESINO LARIO	819
031	60	(FR)	ESPERIA	4.514
028	90	(SS)	ESPORLATO	561
037	28	(PD)	ESTE	18.105
022	91	(NU)	ESTERZILI	1.235
026	07	(AO)	ETROUBLES	439
097	13	(CO)	EUPILIO	1.846
100	01	(TO)	EXILLES	356
067	06	(AL)	FABBRICA CURONE	1.126
012	46	(LU)	FABBRICHE DI VALLICO	679
021	35	(RE)	FABBRICO	5.549
017	42	(AN)	FABRIANO	28.727
024	56	(VT)	FABRICA DI ROMA	4.084
046	79	(CZ)	FABRIZIA	3.344
011	55	(TR)	FABRO	2.744
036	30	(UD)	FAEDIS	3.084
080	22	(TN)	FAEDO	443
028	14	(SO)	FAEDO VALTELLINO	580
010	39	(RA)	FAENZA	55.167
023	71	(FG)	FAETO	1.007
037	30	(UD)	FAGAGNA	5.823
098	13	(CO)	FAGGETTO LARIO	1.000
005	73	(TA)	FAGGIANO	3.306
042	66	(AQ)	FAGNANO ALTO	649
051	78	(CS)	FAGNANO CASTELLO	5.206
067	12	(YA)	FAGNANO OLCNA	10.488
081	22	(TN)	FAI DELLA PAGANELLA	854
029	62	(BN)	FAICCHIO	3.877
019	25	(BL)	FALCADE	2.401
101	61	(CE)	FALCIANO DEL MASSICO	3.701
052	78	(CS)	FALCONARA ALBANESE	1.420
018	42	(AN)	FALCONARA MARITTIMA	29.122
019	83	(ME)	FALCONE	2.446
025	56	(VT)	FALERIA	1.464
047	79	(CZ)	FALERNA	3.316
018	44	(AP)	FALENONE	3.502
104	69	(CH)	FALLO	342
064	03	(NO)	FALNENTA	438
099	13	(CO)	FALOPPIO	3.081
032	60	(FR)	FALVATERRA	578
030	21	(BZ)	FALZES - PFALZEN	1.756
011	36	(MO)	FANANO	3.152
020	93	(PN)	FANNA	1.479
013	41	(PS)	FANO	52.116
024	67	(TE)	FANO ADRIANO	553
030	69	(CH)	FARA FILIORUM PETRI	1.758
096	16	(BG)	FARA GERA D'ADDA	4.914
027	57	(RI)	FARA IN SABINA	8.002
065	03	(NO)	FARA NOVARESE	2.221
097	16	(BG)	FARA OLIVANA CON SOLA	860
031	69	(CH)	FARA SAN MARTINO	1.784
040	24	(VI)	FARA VICENTINO	3.505
031	76	(PZ)	FARDELLA	996
086	04	(CN)	FARIGLIANO	1.810
019	68	(PE)	FARINDOLA	2.408
019	33	(PC)	FARINI	2.770
026	56	(VT)	FARNESE	1.985
020	25	(BL)	FARRA D'ALPAGO	2.722



C O M U N I				POPOLAZIONE	C O M U N I				POPOLAZIONE
CODICE COMUNE	CODICE PROVINCIA	PROVINCIA	D E N O M I N A Z I O N E	RESIDENTE	CODICE COMUNE	CODICE PROVINCIA	PROVINCIA	D E N O M I N A Z I O N E	RESIDENTE
005	31	(GO)	FARRA D'ISONZO	1.611	035	60	(FR)	FIUGGI	7.698
026	26	(TV)	FARRA DI SOLIGO	7.080	014	36	(MO)	FIUNALBO	1.588
007	74	(BR)	FASANO	35.440	034	80	(RC)	FIUHARA	1.524
022	10	(GE)	FASCIA	153	021	93	(PN)	FIUME VENETO	8.869
014	50	(PI)	FAUGLIA	2.603	021	83	(ME)	FIUNEDINISI	2.040
087	04	(CN)	FAULE	350	055	78	(CS)	FIUNEFREDDO BRUZIO	4.072
023	10	(GE)	FAVALE DI MALVARO	563	016	87	(CT)	FIUNEFREDDO DI SICILIA	7.657
017	84	(AG)	FAVARA	30.229	038	30	(UD)	FIUNICELLO	4.409
082	22	(TN)	FAVER	830	019	43	(MC)	FIUMINATA	1.698
009	81	(TP)	FAVIGNANA	4.498	007	45	(MS)	FIVIZZANO	10.281
101	01	(TO)	FAVRIA	4.323	039	30	(UD)	FLAIBANO	1.263
088	04	(CN)	FELSOGGIO	517	086	22	(TN)	FLAVON	509
102	01	(TO)	FELETTO	2.349	072	17	(BS)	FLERO	5.932
013	34	(PR)	FELINO	5.296	022	83	(ME)	FLORESTA	1.035
051	65	(SA)	FELITTO	1.763	009	89	(SR)	FLORIDIA	17.861
068	06	(AL)	FELIZZANO	2.645	029	90	(SS)	FLORINAS	1.581
023	20	(MN)	FELONICA	2.016	032	64	(AV)	FLUMERI	3.207
021	25	(BL)	FELTRE	21.003	021	92	(CA)	FLUMINIMAGGIORE	3.357
100	13	(CO)	FENEGRO'	2.211	023	91	(NU)	FLUSSIO	573
103	01	(TO)	FENESTRELLE	809	057	02	(VC)	FOBELLO	383
027	07	(AO)	FENIS	1.371	024	71	(FG)	FOGGIA	156.467
012	55	(TR)	FERENTILLO	2.089	030	62	(BN)	FOGLIANESE	3.089
033	60	(FR)	FERENTINO	17.695	006	31	(GO)	FOGLIANO REDIPUGLIA	2.742
008	89	(SP)	FEPPLA	3.125	106	01	(TO)	FOGLIZZO	2.095
014	41	(PS)	FERMIGNANO	6.041	018	51	(AR)	FOIANO DELLA CHIANA	7.585
019	44	(AP)	FERMO	35.119	031	62	(BN)	FOIANO DI VAL FORTORE	1.540
068	12	(VA)	FEPNO	5.166	087	22	(TN)	FOLGARIA	3.101
048	79	(CZ)	FEROLETO ANTICO	2.197	020	44	(AP)	FOLIGNANO	5.193
032	80	(RC)	FEROLETO DELLA CHIESA	1.954	018	54	(PG)	FOLIGNO	52.551
008	77	(MT)	FERRANDINA	9.157	027	26	(TV)	FOLLINA	3.413
008	38	(FE)	FERRARA	149.453	013	11	(SP)	FOLLO	4.133
034	23	(VR)	FERRARA DI MONTE BALDO	218	009	53	(GR)	FOLLONICA	21.378
023	70	(CB)	FERRAZZANO	1.629	102	15	(MI)	FONBIO	1.503
069	12	(VA)	FERRERA DI VARESE	533	023	83	(ME)	FONDACHELLI-FANTINA	1.921
062	18	(PV)	FERRERA ERBOGNONE	1.241	007	59	(LT)	FONDI	27.915
053	05	(AT)	FERRERE	1.230	088	22	(TN)	FONDO	1.480
020	33	(PC)	FERRIERE	3.146	024	91	(NU)	FONNI	4.950
033	80	(RC)	FERRUZZANO	954	028	07	(AO)	FONTAINEMORE	480
028	57	(RI)	FIAMIGNANO	1.969	036	60	(FR)	FONTANA LIRI	3.248
104	01	(TO)	FIANO	2.314	022	93	(PN)	FONTANAPREDDA	8.906
036	58	(RM)	FIANO ROMANO	4.339	033	64	(AV)	FONTANAROSA	4.176
017	43	(MC)	FIASTRA	719	026	37	(BO)	FONTANELICE	1.560
083	22	(TN)	FIAVE'	1.019	101	16	(BG)	FONTANELLA	3.367
035	82	(PA)	FICARAZZI	6.472	015	34	(PR)	FONTANELLATO	6.131
021	29	(RO)	FICAROLO	3.291	028	26	(TV)	FONTANELLE	4.852
020	83	(ME)	FICARRA	2.274	066	03	(NO)	FONTANETO D'AGOGNA	2.474
013	55	(TR)	FICULLE	1.744	058	02	(VC)	FONTANETTO PO	1.317
014	34	(PR)	FIDENZA	23.901	024	10	(GE)	FONTANIGORDA	475
031	21	(BL)	FIF' ALLO SCILJAR	2.520	054	05	(AT)	FONTANILE	601
			VOLS AM SCHLERN	578	038	28	(PD)	FONTANIVA	7.263
084	22	(TN)	PIERA DI PRIMIERO	438	029	26	(TV)	FONTE	4.435
085	22	(TN)	PIEROZZO	803	043	66	(AQ)	FONTECCHIO	438
043	19	(CR)	PIESCO	14.540	037	60	(FR)	FONTECHIARI	1.253
015	48	(FI)	PIESOLE	1.794	034	61	(CE)	FONTEGRECA	977
071	17	(BS)	PIESSE	5.792	102	16	(BG)	FONTENO	677
014	27	(VE)	PIESSO D'ARTICO	4.150	016	34	(PR)	FONTEVIVC	4.244
022	29	(RO)	PIESSO UMBERTIANO	4.068	022	25	(BL)	FONZASO	3.536
101	13	(CO)	FIGINO SERENZA	15.286	103	16	(BG)	FOPPOLO	204
016	48	(FI)	FIGLINE VALDARNO	1.024	029	57	(RI)	FORANO	2.164
053	78	(CS)	FIGLINE VEGLIATURO	441	021	44	(AP)	FORCE	1.778
037	58	(RM)	FILACCIANO	8.495	032	62	(BN)	FORCHIA	1.026
049	79	(CZ)	FILADELPIA	2.218	029	14	(SO)	FORCHIA	1.037
098	16	(BG)	FILAGO	1.729	020	95	(OR)	FORDONGIANUS	1.296
050	79	(CZ)	FILANDARI	2.765	033	76	(PZ)	FORENZA	3.053
006	45	(MS)	FILATTIERA	675	104	16	(BG)	FORESTO SPARSO	2.285
034	60	(FR)	FILETTINO	1.331	137	30	(UD)	FORGARIA NEL FRIULI	2.058
032	69	(CH)	FILETTO	3.160	034	64	(AV)	FORINO	4.376
032	76	(PZ)	FILIANO	791	031	63	(NA)	FORIO	9.642
063	18	(PV)	FILIGHERA	947	012	40	(FO)	FORLI'	110.806
019	94	(IS)	FILIGNANO	1.176	020	94	(IS)	FORLI' DEL SANNIO	1.104
051	79	(CZ)	FILOGASO	8.774	013	40	(FO)	FORLIMPOPOLI	11.173
019	42	(AN)	PILOTTRANO	15.317	067	03	(NO)	FORNAZZA	547
012	36	(MO)	FINALE EMILIA	13.813	038	58	(RH)	FORNELLO	5.245
029	09	(SV)	FINALE LIGURE	833	008	59	(LT)	FORNIA	30.399
099	16	(BG)	FINO DEL MONTE	7.603	035	61	(CE)	FORNICOLA	2.015
102	13	(CO)	FINC MORNASCO	2.426	044	19	(CR)	FORNIGARA	1.090
100	16	(BG)	FIORANO AL SERIO	922	015	36	(MO)	FORNIGINE	21.509
105	01	(TO)	FIORANO CANAVESE	14.745	059	02	(VC)	FORNIGLIANA	677
013	36	(MO)	FIORANO MODENESE	296	009	38	(FE)	FORNIGNANA	2.853
018	43	(MC)	FIORDIMONTE	14.113	089	22	(TN)	FORNACE	900
021	33	(PC)	FIORENZUOLA D'ARDA	448.331	021	94	(IS)	FORNELLI	1.695
017	48	(FI)	FIRENZE	5.219	040	30	(UD)	FORNI AVOLTRI	982
018	48	(FI)	FIRENZUOLA	2.532	041	30	(UD)	FORNI DI SOPRA	1.259
054	78	(CS)	FIRMO	9.338	042	30	(UD)	FORNI DI SOTTO	877
052	65	(SA)	FISCIANO		107	01	(MO)	FORNO CANAVESE	4.319

C O M U N I				POPOLAZIONE RESIDENTE
CODICE COMUNE	CODICE PROVINCIA	PROVINCIA	D E N O M I N A Z I O N E	
024	25	(BL)	FORNO DI ZOLDO	3.283
017	34	(PR)	FORNOVO DI TARO	5.966
105	16	(BG)	FORNOVO SAN GIOVANNI	2.076
013	46	(LU)	FORTE DEI MARMI	10.320
032	21	(BZ)	FORTEZZA - FRANZENSFESTE	1.130
064	18	(PV)	FORTUNAGO	522
024	83	(ME)	FORZA D'AGRO*	989
014	46	(LU)	FOSCIANDORA	731
008	45	(MS)	FOSSINOVO	4.464
044	66	(AQ)	FOSSA	652
033	69	(CH)	FOSSACESIA	4.661
015	27	(VE)	FOSSALTA DI PIAVE	3.735
016	27	(VE)	FOSSALTA DI PORTOGRUARO	5.639
024	70	(CB)	FOSSALTO	1.899
089	04	(CN)	FOSSANO	23.459
019	54	(PG)	FOSSATO DI VICO	2.348
052	79	(CZ)	FOSSATO SERRALTA	649
017	27	(VE)	FOSSO*	5.259
015	41	(PS)	FOSSOMBRONE	10.087
041	24	(VI)	FOZA	793
090	04	(CN)	FRABOSA SOPRANA	1.242
091	04	(CN)	FRABOSA SOTTANA	1.170
069	06	(AL)	FRACONALTO	284
006	73	(TA)	FRAGAGNANO	5.342
033	62	(BN)	FRAGNETO L'ABATE	1.413
034	62	(BN)	FRAGNETO NONFORTE	1.967
034	69	(CH)	FRAINE	651
014	11	(SP)	FRANURA	913
035	69	(CH)	FRANCAVILLA AL MARE	16.919
053	79	(CZ)	FRANCAVILLA ANGITOLA	3.049
070	06	(AL)	FRANCAVILLA BISIO	403
022	44	(AP)	FRANCAVILLA D'ETE	956
025	83	(ME)	FRANCAVILLA DI SICILIA	5.216
008	74	(BR)	FRANCAVILLA FONTANA	32.912
034	76	(PZ)	FRANCAVILLA IN SINNI	4.152
056	78	(CS)	FRANCAVILLA MARITTIMA	2.745
054	79	(CZ)	FRANCICA	1.781
010	89	(SR)	FRANCOFONTE	14.234
036	61	(CE)	FRANCOLISE	4.633
071	06	(AL)	FRASCARO	440
065	18	(PV)	FRASCAROLO	1.335
039	58	(RM)	FRASCATI	18.896
057	78	(CS)	FRASCINETO	2.432
090	22	(TN)	FRASSILONGO	462
023	29	(RO)	FRASSINELLE POLESINE	1.844
072	06	(AL)	FRASSINELLO NONFERRATO	694
073	06	(AL)	FRASSINETO PO	1.519
108	01	(TO)	FRASSINETTO	363
092	04	(CN)	FRASSINO	431
016	36	(NO)	FRASSINORO	2.751
030	57	(RI)	FRASSO SABINO	498
035	62	(BN)	FRASSO TELESINO	3.291
024	29	(RO)	FRATTA POLESINE	3.029
020	54	(PG)	FRATTA TODINA	1.722
032	63	(NA)	FRATTAMAGGIORE	38.155
033	63	(NA)	FRATTAMINORE	12.346
016	41	(PS)	FRATTE ROSA	1.158
026	83	(ME)	FRAZZANO*	1.271
030	26	(TV)	FREGONA	2.910
036	69	(CH)	FRESAGRANINARIA	1.363
074	06	(AL)	FRESONARA	721
035	64	(AV)	FRIGENTO	4.176
037	61	(CE)	FRIGNANO	8.097
055	05	(AT)	FRINCO	640
037	69	(CH)	FRISA	2.007
024	93	(PN)	FRISANCO	710
109	01	(TO)	FRONT	1.330
017	41	(PS)	FRONTINO	440
018	41	(PS)	FRONTONE	1.340
038	60	(FR)	FROSINONE	44.644
022	94	(IS)	FROSOLONE	3.596
110	01	(TO)	FROSSASCO	2.209
075	06	(AL)	FRUGAROLO	1.960
076	06	(AL)	FUBINE	1.674
019	48	(PT)	FUCECCHIO	20.532
106	16	(BG)	FUIPIANO VALLE IMAGNA	260
035	23	(VR)	FUMANE	3.412
039	60	(FR)	FUMONE	2.037
033	21	(BZ)	FUNES - VILLNOSS	2.242
038	69	(CH)	FURCI	1.470
027	83	(ME)	FURCI SICULO	3.102
028	83	(ME)	FURNARI	3.166
053	65	(SA)	FURORE	633
022	92	(CA)	FURTEI	1.830
058	78	(CS)	FUSCALDO	7.850

C O M U N I				POPOLAZIONE RESIDENTE
CODICE COMUNE	CODICE PROVINCIA	PROVINCIA	D E N O M I N A Z I O N E	
011	39	(RA)	FUSIGNANO	7.892
030	14	(SO)	FUSINE	705
054	65	(SA)	FUTANI	1.670
045	19	(CR)	GABBIONETA-BINANNOVA	1.081
077	06	(AL)	GABIANO	1.471
019	41	(PS)	GABICCE MARE	5.569
029	07	(AO)	GABY	564
046	19	(CR)	GADESCO-PIEVE DELMONA	1.455
025	91	(NU)	GADONI	1.253
009	59	(LT)	GABTA	23.379
029	83	(ME)	GAGGI	1.900
103	15	(MI)	GAGGIANO	6.928
027	37	(BO)	GAGGIO MONTANO	4.024
060	02	(VC)	GAGLIANICO	4.148
045	66	(AQ)	GAGLIANO ATERNO	478
010	86	(EH)	GAGLIANO CASTELFERRATO	4.172
028	75	(LE)	GAGLIANO DEL CAPO	5.296
055	79	(CZ)	GAGLIATO	946
020	43	(RC)	GAGLIOLE	705
031	26	(TV)	GAIARINE	6.225
025	29	(RO)	GAIABA	1.202
093	04	(CN)	GAIOLA	416
013	52	(SI)	GAIOLE IN CHIANTI	2.577
026	91	(NU)	GAIRO	2.968
034	21	(BZ)	GAIS - GAIS	2.281
030	83	(ME)	GALATI MAMERTINO	3.457
029	75	(LE)	GALATINA	27.782
030	75	(LE)	GALATONE	15.082
035	80	(RC)	GALATRO	3.059
103	13	(CO)	GALBIATE	7.040
014	40	(FO)	GALEATA	2.388
104	15	(MI)	GALGAGNANO	331
070	12	(VA)	GALLARATE	47.259
027	56	(VT)	GALLESE	2.786
068	03	(NO)	GALLIATE	13.895
071	12	(VA)	GALLIATE LOMBARDO	544
066	18	(PV)	GALLIAVOLA	232
015	46	(LQ)	GALLICANO	4.124
040	58	(RM)	GALLICANO NEL LAZIO	2.920
035	76	(PZ)	GALLICCHIO	1.182
028	37	(BO)	GALLIERA	4.267
039	28	(PD)	GALLIERA VENETA	6.261
040	60	(FR)	GALLINARO	1.067
042	24	(VI)	GALLIO	2.144
031	75	(LE)	GALLIPOLI	19.822
038	61	(CE)	GALLO	1.029
031	83	(ME)	GALLODORO	486
039	61	(CE)	GALLUCCIO	2.555
027	91	(NU)	GALTELLI	2.290
040	28	(PD)	GALZIGNANO TERME	4.292
078	06	(AL)	GAMALERO	793
073	17	(BS)	GAMBARA	4.206
067	18	(PV)	GAMBARANA	359
094	04	(CN)	GAMBASCA	315
020	48	(FI)	GAMBASSI TERME	3.854
025	70	(CB)	GAMBATESA	2.157
043	24	(VI)	GAMBELLARA	3.251
039	69	(CH)	GAMBERALE	668
015	40	(FO)	GAMBETTOLA	8.546
068	18	(PV)	GAMBOLO*	7.421
044	24	(VI)	GAMBUGLIANO	645
107	16	(BG)	GANDELLINO	1.132
108	16	(BG)	GANDINO	5.724
109	16	(BG)	GANDOSSO	1.004
036	82	(PA)	GANGI	8.555
009	77	(MT)	GARAGUSO	1.303
079	06	(AL)	GARBAGNA	749
069	03	(NO)	GARBAGNA NOVARESE	876
105	15	(MI)	GARBAGNATE MILANESE	23.911
104	13	(CO)	GARBAGNATE MONASTERO	1.674
036	23	(VR)	GARDA	3.487
074	17	(BS)	GARDONE RIVIERA	2.463
075	17	(BS)	GARDONE VAL TROMPIA	11.787
095	04	(CN)	GARESSIO	4.351
070	03	(NO)	GARGALLO	1.592
035	21	(BZ)	GARGAZZONE - GARGAZON	1.038
076	17	(BS)	GARGNANO	3.304
069	18	(PV)	GARLASCO	10.173
105	13	(CO)	GARLATE	2.263
030	09	(SV)	GARLENDIA	524
091	22	(TN)	GARNIGA	377
106	13	(CO)	GARZENO	1.479
111	01	(TO)	GARZIGLIANA	514
056	79	(CZ)	GASPERINA	3.026
112	01	(TO)	GASSINO TORINESE	8.886



C O M U N I				POPOLAZIONE RESIDENTE
CODICE COMUNE	CODICE PROVINCIA	PROVINCIA	D E N O M I N A Z I O N E	
022	35	(RE)	GATTATICO	4.566
016	40	(FO)	GATTEO	5.431
071	03	(NO)	GATTICO	2.772
061	02	(VC)	GATTINARA	9.467
077	17	(BS)	GAVARDO	8.683
080	06	(AL)	GAVAZZANA	134
026	29	(BO)	GAVELLO	1.856
110	16	(BG)	GAVERINA TERME	888
081	06	(AL)	GAVI	4.507
041	58	(RM)	GAVIGNANO	1.526
072	12	(VA)	GAVIRATE	9.119
028	91	(NU)	GAVOI	3.663
010	53	(GR)	GAVORRANO	7.828
024	20	(MN)	GAZOLDO DEGLI IPPOLITI	2.307
073	12	(VA)	GAZZADA SCHIANNO	4.523
111	16	(BG)	GAZZANIGA	5.191
041	28	(PD)	GAZZO	3.046
037	23	(VR)	GAZZO VERONESE	6.186
022	33	(PC)	GAZZOLA	1.421
025	20	(MN)	GAZZUOLO	2.825
007	85	(CL)	GELA	74.806
017	40	(FO)	GEMMANO	970
043	30	(UD)	GEMONA DEL FRIULI	10.876
074	12	(VA)	GEMONIO	2.232
042	58	(RM)	GENAZZANO	4.717
020	42	(AN)	GENGA	2.166
047	19	(CR)	GENIVOLTA	1.303
096	04	(CN)	GENOLA	1.986
029	91	(NU)	GENONI	1.208
025	10	(GE)	GENOVA	762.895
023	92	(CA)	GENURI	518
036	76	(PZ)	GENZANO DI LUCANIA	6.661
043	58	(RM)	GENZANO DI ROMA	17.536
070	18	(PV)	GENZONE	441
107	13	(CO)	GERA LARIO	943
036	80	(RC)	GERACE	3.069
037	82	(PA)	GERACI SICULO	2.550
044	58	(RM)	GERANO	1.134
071	18	(PV)	GERENZAGO	718
075	12	(VA)	GERENZANO	7.817
030	91	(NU)	GERGEI	1.745
113	01	(TO)	GERMAGNANO	1.354
072	03	(NO)	GERMAGNO	167
108	13	(CO)	GERMASINO	267
076	12	(VA)	GERMIGNAGA	3.232
057	79	(CZ)	GEROCARNE	3.023
031	14	(SO)	GEROLA ALTA	364
112	16	(BG)	GEROSA	449
048	19	(CR)	GERRE DE'CAPRIOLI	656
024	92	(CA)	GESICO	1.149
106	15	(MI)	GESSATE	3.871
040	69	(CH)	GESSOPALENA	2.248
025	92	(CA)	GESTURI	1.515
036	64	(AV)	GESUALDO	3.871
078	17	(BS)	GHEDI	12.750
073	03	(NO)	GHEMME	3.978
074	03	(NO)	GHIFFA	2.209
021	95	(OR)	GHILARZA	4.480
113	16	(BG)	GHISALBA	3.724
062	02	(VC)	GHISLARENCO	820
027	29	(RO)	GIACCIANO CON BARUCHELLA	2.665
114	01	(TO)	GIAGLIONE	689
079	17	(BS)	GIANICO	1.638
021	54	(PG)	GIANO DELL'UMBRIA	3.130
040	61	(CE)	GIANO VETUSTO	743
038	82	(PA)	GIARDINELLO	1.371
032	83	(ME)	GIARDINI-NAXOS	8.130
082	06	(AL)	GIAROLE	731
004	88	(RG)	GIARRATANA	3.418
017	87	(CT)	GIARRE	26.881
030	90	(SS)	GIAVE	845
115	01	(TO)	GIAVENO	11.530
032	26	(TV)	GIAVERA DEL MONTELLO	3.668
026	92	(CA)	GIBA	3.259
010	81	(TP)	GIBELLINA	4.802
063	02	(VC)	GIPFLENGA	141
037	80	(RC)	GIPPONE	2.646
055	65	(SA)	GIPPONI SEI CASALI	3.514
056	65	(SA)	GIPPONI VALLE PIANA	9.202
075	03	(NO)	GIGNESE	855
030	07	(AO)	GIGNOD	862
026	70	(CB)	GILDONE	1.047
058	79	(CZ)	GIMGLIANO	4.281
099	76	(PZ)	GINESTRA	929
036	62	(BN)	GINESTRA DEGLI SCHIAVONI	844

C O M U N I				POPOLAZIONE RESIDENTE
CODICE COMUNE	CODICE PROVINCIA	PROVINCIA	D E N O M I N A Z I O N E	
007	73	(TA)	GINOSA	20.284
057	65	(SA)	GIOI	1.936
046	66	(AQ)	GIOIA DEI MARSÌ	2.389
021	72	(BA)	GIOIA DEI COLLE	27.411
041	61	(CE)	GIOIA SANNITICA	3.773
038	80	(RC)	GIOIA TAURO	17.488
039	80	(RC)	GIOIOSA IONICA	6.781
033	83	(ME)	GIOIOSA NAREA	6.221
014	55	(TR)	GIOVE	1.544
022	72	(BA)	GIOVINAZZO	19.202
092	22	(TN)	GIOVO	2.220
031	91	(NU)	GIRASOLE	567
059	79	(CZ)	GIRIFALCO	7.842
109	13	(CO)	GIRONICO	1.594
041	69	(CH)	GISSI	3.217
032	75	(LE)	GIUGGIANELLO	1.271
034	63	(NA)	GIUGLIANO IN CAMPANIA	44.220
039	82	(PA)	GIULIANA	2.512
041	60	(FR)	GIULIANO DI ROMA	2.136
042	69	(CH)	GIULIANO TEATINO	1.371
025	67	(TE)	GIULIANOVA	21.360
016	46	(LQ)	GIUNCUGNANO	650
058	65	(SA)	GIUNGO	1.112
033	75	(LE)	GIURDIGNANO	1.753
072	18	(PV)	GIUSSAGO	3.244
107	15	(MI)	GIUSSANO	20.041
031	09	(SV)	GIUSTENICE	646
093	22	(TN)	GIUSTINO	539
032	09	(SV)	GIUSVALLA	471
116	01	(TO)	GIVOLETTO	1.740
060	79	(CZ)	GIZZERIA	4.437
036	21	(BZ)	GLORENZA - GLURNS	716
033	26	(TV)	GODRGA DI SANT'URBANO	5.800
073	18	(PV)	GODIASCO	2.356
040	82	(PA)	GODRANO	1.035
026	20	(NN)	GOITO	9.122
077	12	(VA)	GOLASECCA	2.569
074	18	(PV)	GOLPERENZO	279
083	90	(SS)	GOLFO ARANCI	1.822
049	19	(CR)	GOMBITO	642
044	30	(UD)	GONARS	4.658
027	92	(CA)	GONI	620
028	92	(CA)	GONNESA	5.202
022	95	(OR)	GONNOSCODINA	565
029	92	(CA)	GONNOSPANADIGA	7.322
023	95	(OR)	GONNOSNO	1.079
024	95	(OR)	GONNOSTRATTA	991
027	20	(NN)	GONZAGA	7.287
032	14	(SO)	GORDONA	1.621
045	58	(RN)	GORGA	754
034	26	(TV)	GORGO AL MONTICANO	3.594
010	77	(MT)	GORGOGNONE	1.456
108	15	(NI)	GORGONZOLA	14.646
047	66	(AQ)	GORIANO SICOLI	751
007	31	(GO)	GORIZIA	41.557
078	12	(VA)	GORLA MAGGIORE	4.087
079	12	(VA)	GORLA MINORE	6.327
114	16	(BG)	GORLAGO	3.631
115	16	(BG)	GORLE	3.714
080	12	(VA)	GORNATE-OLONA	1.578
116	16	(BG)	GORMO	2.013
025	38	(FE)	GORO	4.402
026	10	(GE)	GORRETO	270
097	04	(CH)	GORZEGNO	459
025	25	(BL)	GOSALDO	1.192
023	33	(PC)	GOSSOLENGO	2.332
098	04	(CN)	GOTTASECCA	231
080	17	(BS)	GOTTOLENGO	4.347
099	04	(CN)	GOVONE	2.006
076	03	(NO)	GOZZANO	6.398
020	41	(PS)	GRADARA	2.329
008	31	(GO)	GRADISCA D'ISONZO	6.312
009	31	(GO)	GRADO	9.808
028	56	(VT)	GRADOLI	1.707
109	15	(NI)	GRAFFIGNANA	2.351
029	56	(VT)	GRAFFIGNANO	2.366
064	02	(VC)	GRAGLIA	1.614
035	63	(NA)	GRAGNANO	26.041
024	33	(PC)	GRAGNANO TREBBIENSE	3.051
018	87	(CT)	GRAMMICHELE	13.668
056	05	(AT)	GRANA	776
029	37	(BO)	GRANAGLIONE	2.138
030	37	(BO)	GRANAROLO DELL'EMILIA	6.510
045	24	(VI)	GRANCONA	1.471
110	13	(CO)	GRANDATE	2.778

C O M U N I				POPOLAZIONE RESIDENTE
CODICE COMUNE	CODICE PROVINCIA	PROVINCIA	D E N O M I N A Z I O N E	
111	13	(CO)	GRANDOLA ED UNITI	1.143
034	83	(ME)	GRANITI	1.688
077	03	(NO)	GRANOZZO CON MONTICELLO	1.049
081	12	(VA)	GRANTOLA	790
042	28	(PD)	GRANTORTO	3.597
043	28	(PD)	GRANZE	1.424
011	77	(MT)	GRASSANO	6.261
117	16	(BG)	GRASSOBBIO	3.748
041	82	(PA)	GRATTERI	1.351
094	22	(TN)	GRAUNO	158
112	13	(CO)	GRAVEDONA	2.792
075	18	(PV)	GRAVELLONA LOMELLINA	2.011
078	03	(NO)	GRAVELLONA TOCE	7.866
117	01	(TO)	GRAVERE	521
019	87	(CT)	GRAVINA DI CATANIA	23.930
023	72	(BA)	GRAVINA IN PUGLIA	36.226
042	61	(CE)	GRAZZANISE	6.248
057	05	(AT)	GRAZZANO BADOGGIO	789
031	57	(RI)	GRECCIO	1.518
037	64	(AV)	GRECI	1.334
065	02	(VC)	GREGGIO	446
083	06	(AL)	GREMIASCO	471
031	07	(AO)	GRESSAN	1.927
032	07	(AO)	GRESSONEY-LA-TRINITE*	275
033	07	(AO)	GRESSONEY-SAINT-JEAN	733
021	48	(FI)	GREVE IN CHIANTI	10.534
110	15	(MI)	GREZZAGO	1.297
038	23	(VR)	GREZZANA	8.794
113	13	(CO)	GRIANTE	767
043	61	(CE)	GRICIGNANO DI AVERSA	6.144
079	03	(NO)	GRIGNASCO	4.621
095	22	(TN)	GRIGNO	2.488
045	30	(UD)	GRIMACCO	766
059	78	(CS)	GRIMALDI	2.081
100	04	(CN)	GRINZANE CAVOUR	1.427
046	24	(VI)	GRISIGNANO DI ZOCCO	3.558
060	78	(CS)	GRISOLIA	2.642
031	37	(BO)	GRIZZANA	2.619
084	06	(AL)	GROGNARDO	340
118	16	(BG)	GROMO	1.324
085	06	(AL)	GRONDONA	517
119	16	(BG)	GRONE	749
050	19	(CR)	GRONTARDO	1.377
076	18	(PV)	GROPELLO CAIROLI	3.877
025	33	(PC)	GROPPARELLO	3.038
118	01	(TO)	GROSCAVALLO	287
033	14	(SO)	GROSIO	4.781
034	14	(SO)	GROSOTTO	1.862
011	53	(GR)	GROSSETO	69.523
119	01	(TO)	GROSSO	865
046	58	(RM)	GROTTOFERRATA	14.829
008	73	(TA)	GROTTOGLIE	27.964
038	64	(AV)	GROTTANINARDA	7.978
023	44	(AP)	GROTTANMARE	11.147
024	44	(AP)	GROTTAZZOLINA	2.843
018	84	(AG)	GROTTE	8.087
030	56	(VT)	GROTTE DI CASTRO	3.429
040	80	(RC)	GROTTERIA	5.020
012	77	(MT)	GROTTOLE	3.163
039	64	(AV)	GROTTOLELLA	1.607
018	27	(VE)	GRUARO	2.757
120	01	(TO)	GRUGLIASCO	34.572
051	19	(CR)	GRUMELLO CREMONESE ED UNITI	2.063
120	16	(BG)	GRUMELLO DEL MONTE	5.490
037	76	(PZ)	GRUMENTO NOVA	2.051
096	22	(TN)	GRUMES	452
024	72	(BA)	GRUMO APPULA	11.821
036	63	(NA)	GRUMO NEVANO	19.409
047	24	(VI)	GRUMOLO DELLE ABBADESSE	2.855
034	75	(LE)	GUAGNANO	6.587
021	43	(MC)	GUALDO	1.058
022	54	(PG)	GUALDO CATTANEO	6.008
023	54	(PG)	GUALDO TADINO	13.863
023	35	(RE)	GUALTIERI	6.207
035	83	(ME)	GUALTIERI SICAMINO*	2.472
030	92	(CA)	GUAMAGGIORE	1.168
114	13	(CO)	GUANZATE	3.768
042	60	(FR)	GUARCINO	1.841
028	29	(RO)	GUARDA VENETA	1.342
066	02	(VC)	GUARDABOSONE	323
111	15	(MI)	GUARDANIGLIO	2.602
061	79	(CZ)	GUARDAVALLE	5.712
015	55	(TR)	GUARDEA	1.749
040	64	(AV)	GUARDIA LOMBARDI	3.014
038	76	(PZ)	GUARDIA PERTICARA	954

C O M U N I				POPOLAZIONE RESIDENTE
CODICE COMUNE	CODICE PROVINCIA	PROVINCIA	D E N O M I N A Z I O N E	
061	78	(CS)	GUARDIA PIEMONTESE	1.467
037	62	(BN)	GUARDIA SANFRANONDI	5.752
043	69	(CH)	GUARDIAGRELE	10.227
027	70	(CB)	GUARDIALPIERA	1.223
028	70	(CB)	GUARDIAREGIA	983
015	50	(PI)	GUARDISTALLO	1.002
101	04	(CN)	GUARENE	2.290
031	92	(CA)	GUASILA	3.158
024	35	(RE)	GUASTALLA	13.558
086	06	(AL)	GUAZZORA	374
024	54	(PG)	GUBBIO	31.961
112	15	(HI)	GUDO VISCONTI	576
029	70	(CB)	GUGLIONESI	5.758
028	20	(NN)	GUIDIZZIOLO	4.680
047	58	(RN)	GUIDONIA MONTECELIO	50.816
017	36	(NO)	GUIGLIA	3.031
044	69	(CH)	GULLMI	893
080	03	(NO)	GURRO	608
032	92	(CA)	GUSPINI	13.539
081	17	(BS)	GUSSAGO	11.508
052	19	(CR)	GUSSOLA	2.797
034	07	(AO)	HONE	1.067
082	17	(BS)	IDRO	1.415
019	27	(VE)	IESOLO	22.039
033	92	(CA)	IGLESIAS	30.119
102	04	(CN)	IGLIANO	115
032	91	(NU)	ILBONO	2.474
039	23	(VR)	ILLASI	3.944
031	90	(SS)	ILLORAI	1.359
115	13	(CO)	INBERSAGO	1.618
097	22	(TN)	INER	1.151
032	37	(BO)	INOLA	60.661
031	08	(IN)	IMPERIA	41.609
022	48	(FI)	IMPRUNETA	14.660
082	12	(VA)	INARZO	659
023	48	(PI)	INCISA IN VAL D'ARNO	4.591
058	05	(AT)	INCISA SCAPACCINO	2.129
083	17	(BS)	INCUDINE	487
083	12	(VA)	INDUO OLONA	9.585
121	01	(TO)	INGRIA	130
081	03	(NO)	INTRAGNA	145
116	13	(CO)	INTROBIO	1.369
035	07	(AO)	INTROD	476
048	66	(AQ)	INTRODACCUA	1.593
117	13	(CO)	INTROZZO	171
118	13	(CO)	INVERIGO	7.512
077	18	(PV)	INVERNO E MONTELEONE	1.066
122	01	(TO)	INVERSO PINASCA	660
113	15	(HI)	INVERUNO	7.542
082	03	(NO)	INVORIO	3.378
114	15	(NI)	INZAGO	8.112
062	79	(CZ)	IONADI	1.498
033	91	(NU)	IRGOLI	2.069
084	17	(BS)	IRMA	173
013	77	(MT)	IRSINA	7.242
103	04	(CN)	ISASCA	146
063	79	(CZ)	ISCA SULLO IONIO	2.038
037	63	(NA)	ISCHIA	16.038
031	56	(VT)	ISCHIA DI CASTRO	2.669
025	71	(FG)	ISCHITELLA	4.542
085	17	(BS)	ISEO	7.797
098	22	(TN)	ISERRA	2.148
023	94	(IS)	ISERNIA	20.145
034	91	(NU)	ISILI	3.175
042	82	(PA)	ISNELLO	2.502
059	05	(AT)	ISOLA D'ASTI	2.087
027	10	(GE)	ISOLA DEL CANTONE	1.897
012	53	(GR)	ISOLA DEL GIGLIO	1.660
026	67	(TE)	ISOLA DEL GRAN SASSO D'ITALIA	5.089
043	60	(FR)	ISOLA DEL LIBI	13.045
021	41	(PS)	ISOLA DEL PIANO	709
040	23	(VR)	ISOLA DELLA SCALA	10.317
043	82	(PA)	ISOLA DELLE FEMMINE	3.471
064	79	(CZ)	ISOLA DI CAPO RIZZUTO	12.462
121	16	(BG)	ISOLA DI FONDRÀ	196
053	19	(CR)	ISOLA DOVARESE	1.412
041	23	(VR)	ISOLA BIZZA	2.504
087	06	(AL)	ISOLA SANT'ANTONIO	873
048	24	(VI)	ISOLA VICENTINA	6.528
123	01	(TO)	ISOLABELLA	263
032	08	(IN)	ISOLABONA	639
035	14	(SO)	ISOLATO	679
026	71	(FG)	ISOLE TRENITI	334
086	17	(BS)	ISORELLA	3.015
059	65	(SA)	ISPANI	1.002

C O M U N I				POPOLAZIONE	C O M U N I				POPOLAZIONE
CODICE COMUNE	CODICE PROVINCIA	PROVINCIA	DENOMINAZIONE	RESIDENTE	CODICE COMUNE	CODICE PROVINCIA	PROVINCIA	DENOMINAZIONE	RESIDENTE
005	88	(RG)	ISPICA	14.240	080	18	(PV)	LARDIRAGO	1.013
084	12	(VA)	ISPRA	4.636	017	50	(PI)	LARI	7.311
124	01	(TO)	ISSIGLIO	834	115	58	(RM)	LARIANO	6.999
036	07	(AO)	ISSIME	394	031	70	(CB)	LARINO	7.805
122	16	(BG)	ISSO	493	034	92	(CA)	LAS PLASSAS	298
037	07	(AO)	ISSOGNE	1.428	042	21	(BZ)	LASA - LAAS	3.460
035	26	(TV)	ISTRANA	6.315	044	82	(PA)	LASCARI	2.660
036	83	(ME)	ITALA	1.766	101	22	(TN)	LASINO	894
010	59	(LT)	ITRI	6.847	123	13	(CO)	LASNIGO	396
032	90	(SS)	ITTIREDDU	634	050	24	(VI)	LASTEBASSE	319
033	90	(SS)	ITTIRI	9.303	024	48	(FI)	LASTRA A SIGNA	17.023
099	22	(TN)	IVANO-FRACENA	255	032	56	(VT)	LATERA	1.236
125	01	(TO)	IVREA	27.638	019	51	(AR)	LATERINA	3.152
054	19	(CR)	IZANO	1.406	009	73	(TA)	LATERZA	13.448
065	79	(CZ)	JACURSO	1.071	009	74	(BR)	LATIANO	15.492
030	70	(CB)	JELSI	2.017	011	59	(LT)	LATINA	93.738
048	58	(RM)	JENNE	584	046	30	(UD)	LATISANA	10.668
085	12	(VA)	JERAGO CON ORAGO	4.340	040	76	(PZ)	LATRONICO	5.766
035	91	(NO)	JERZU	3.728	066	78	(CS)	LATTARICO	3.885
021	42	(AN)	JESI	40.954	047	30	(UD)	LAOCO	1.472
010	38	(FE)	JOLANDA DI SAVOIA	4.425	060	65	(SA)	LAUREANA CILENTO	1.083
066	79	(CZ)	JOPPOLO	2.643	042	80	(RC)	LAUREANA DI BOBBELLO	6.921
019	84	(AG)	JOPPOLO GIANCAXIO	1.298	043	21	(BZ)	LAUREGNO - LAUREIN	384
038	07	(AO)	JOVENCAN	440	041	76	(PZ)	LAURENZANA	3.060
049	66	(AQ)	L'AQUILA	63.678	042	76	(PZ)	LAURIA	13.447
126	01	(TO)	LA CASSA	936	129	01	(TO)	LAURIANO	1.175
127	01	(TO)	LA LOGGIA	5.418	061	65	(SA)	LAURINO	2.509
035	90	(SS)	LA MADDALENA	11.318	062	65	(SA)	LAURITO	1.164
039	07	(AO)	LA MAGDELEINE	91	043	64	(AV)	LAURO	3.762
105	04	(CN)	LA MORRA	2.399	028	10	(GE)	LAVAGNA	13.554
040	07	(AO)	LA SALLE	1.392	042	23	(VR)	LAVAGNO	3.778
015	11	(SP)	LA SPEZIA	115.392	102	22	(TN)	LAVARONE	1.151
041	07	(AO)	LA THUILE	708	043	76	(PZ)	LAVELLO	13.087
117	21	(BZ)	LA VALLE - WENGEN	1.143	086	12	(VA)	LAVENA PONTE TRESA	5.043
027	25	(BL)	LA VALLE AGORDINA	1.321	087	12	(VA)	LAVENO-MONBELLO	9.037
049	58	(RM)	LABICO	1.996	087	17	(BS)	LAVENONE	695
032	57	(RI)	LABRO	340	063	65	(SA)	LAVIANO	1.698
115	15	(MI)	LACCHIARELLA	6.021	103	22	(TN)	LAVIS	6.309
038	63	(NA)	LACCO AMENO	3.523	043	23	(VR)	LAZISE	5.513
041	64	(AV)	LACEDONIA	3.776	117	15	(NI)	LAZZATE	5.404
037	21	(BZ)	LACES - LATSCH	3.862	035	75	(LE)	LECCE	91.289
036	91	(NU)	LACONI	2.616	050	66	(AQ)	LECCE NEI MARSII	1.739
116	58	(RM)	LADISPOLI	12.319	124	13	(CO)	LECCO	51.377
034	90	(SS)	LAERRU	1.166	124	16	(BG)	LEFFE	5.309
041	80	(RC)	LAGANADI	762	088	12	(VA)	LEGGIUNO	3.011
049	24	(VI)	LAGHI	188	044	23	(VR)	LEGNAGO	27.087
119	13	(CO)	LAGLIO	947	118	15	(NI)	LEGNANO	49.687
104	04	(CN)	LAGNASCO	1.430	044	28	(PD)	LEGNARO	6.331
062	78	(CS)	LAGO	3.893	038	91	(NU)	LEI	694
039	76	(PZ)	LAGONEGRO	6.221	130	01	(TO)	LEINI	11.754
011	38	(FE)	LAGOSANTO	4.530	029	10	(GE)	LEIVI	1.650
038	21	(BZ)	LAGUNDO - ALGUND	3.631	131	01	(TO)	LEMBE	392
033	09	(SV)	LAIGUEGLIA	2.536	029	29	(RO)	LENDINARA	13.470
116	15	(MI)	LAINATE	18.801	037	83	(ME)	LENI	652
120	13	(CO)	LAINO	499	125	16	(BG)	LENNA	715
063	78	(CS)	LAINO BORGO	2.599	125	13	(CO)	LENNO	1.622
064	78	(CS)	LAINO CASTELLO	1.128	088	17	(BS)	LENO	10.537
039	21	(BZ)	LAION - LAJEN	1.861	012	59	(LT)	LENOLA	3.705
040	21	(BZ)	LAIVES - LEIFERS	12.577	068	02	(VC)	LENTA	876
016	50	(PI)	LAJATICO	1.586	119	15	(NI)	LENTATE SUL SEVESO	13.273
123	16	(BG)	LALLIO	2.182	047	69	(CR)	LENTELLA	779
045	69	(CH)	LAMA DEI PELIGNI	1.562	028	25	(BL)	LENTIAI	2.811
018	36	(MO)	LAMA MOCOGNO	3.195	011	89	(SR)	LENTINI	31.248
121	13	(CO)	LAMBRUGO	1.856	033	57	(RI)	LEONESSA	3.048
160	79	(CZ)	LAMEZIA TERME	63.989	011	86	(EN)	LEONFORTE	15.808
026	25	(BL)	LAMON	4.120	010	73	(TA)	LEPORANO	3.505
020	84	(AG)	LAMPEDUSA E LINOSA	4.790	036	75	(LE)	LEQUILE	6.945
005	47	(PT)	LAMPORECCHIO	6.524	106	04	(CN)	LEQUIO BERRIA	619
067	02	(VC)	LAMPORO	504	107	04	(CN)	LEQUIO TANARO	666
041	21	(BZ)	LANA - LANA	7.706	045	82	(PA)	LERCARA FRIDDI	9.749
046	69	(CH)	LANCIANO	32.315	016	11	(SP)	LERICI	13.663
083	03	(NO)	LANDIONA	628	088	06	(AL)	LERNA	797
078	18	(PV)	LANDRIANO	3.521	084	03	(NO)	LESA	2.434
018	34	(PR)	LANGHIRANO	7.138	108	04	(CN)	LESEGNO	783
079	18	(PV)	LANGOSCO	578	019	34	(PR)	LESIGNANO DE'BAGHI	2.543
037	91	(NU)	LANUSEI	6.360	027	71	(FG)	LESINA	6.376
050	58	(RM)	LANUVIO	6.444	120	15	(NI)	LESMO	5.157
036	14	(SO)	LANZADA	1.657	132	01	(TO)	LESSOLO	2.021
122	13	(CO)	LANZO D'INTELVI	1.457	069	02	(VC)	LESSONA	2.325
128	01	(TO)	LANZO TORINESE	5.475	048	30	(UD)	LESTIZZA	4.117
025	44	(AP)	LAPEDONA	1.143	044	61	(CE)	LETINO	902
042	64	(AV)	LAPIC	2.073	038	83	(NE)	LETOJANNI	2.355
065	78	(CS)	LAPPANO	915	039	63	(NA)	LETTERE	4.470
006	47	(PT)	LARCIANO	5.958	020	68	(PE)	LETTONANOPPELLO	2.803
100	22	(TN)	LARDARO	178	048	69	(CH)	LETTOPALENA	449

C O M U N I				POPOLAZIONE RESIDENTE
CODICE COMUNE	CODICE PROVINCIA	PROVINCIA	D E N O M I N A Z I O N E	
017	11	(SP)	LEVANTO	6.447
126	16	(BG)	LEVATE	2.641
037	75	(LE)	LEVERANO	12.612
109	04	(CN)	LEVICE	392
104	22	(TN)	LEVICO TERME	5.569
133	01	(TO)	LEVONE	490
126	13	(CO)	LEZZENO	1.980
045	61	(CE)	LIBERI	1.462
039	83	(ME)	LIBRIZZI	2.112
021	84	(AG)	LICATA	41.541
009	45	(MS)	LICCIANA NARDI	4.455
051	58	(RM)	LICENZA	964
020	87	(CT)	LICODIA EUBEA	3.157
127	13	(CO)	LIERNA	1.549
070	02	(VC)	LIGNANA	559
049	30	(UD)	LIGNANO SABBIA D'ORO	5.485
025	35	(RE)	LIGONCHIO	1.445
050	30	(UD)	LIGOSULLO	265
042	07	(AO)	LILLIANES	450
029	25	(BL)	LIMANA	3.984
038	62	(BN)	LIMATOLA	3.188
067	79	(CZ)	LIMBADI	3.652
121	15	(MI)	LIMBIATE	32.658
045	28	(PD)	LIMENA	5.768
128	13	(CO)	LIMIDO COMASCO	1.811
040	83	(ME)	LIMINA	1.322
110	04	(CN)	LIMONE PIEMONTE	1.739
089	17	(BS)	LIMONE SUL GARDA	989
032	70	(CB)	LINOSANO	1.083
081	18	(PV)	LINAROLO	2.079
021	87	(CT)	LINGUAGLOSSA	5.539
044	64	(AV)	LIONI	5.886
041	83	(ME)	LIPARI	10.547
129	13	(CO)	LIPOMO	5.240
082	18	(PV)	LIRIO	202
122	15	(MI)	LISCATE	1.564
049	69	(CH)	LISCIA	1.015
025	54	(PG)	LISCIANI NICCONE	700
105	22	(TN)	LISIGNAGO	478
111	04	(CN)	LISIO	332
123	15	(MI)	LISSONE	30.276
040	63	(NA)	LIVERRI	1.593
037	14	(SO)	LIVIGNO	3.396
030	25	(BL)	LIVINALONGO DEL COL DI LANA	1.576
130	13	(CO)	LIVO	233
106	22	(TN)	LIVO	854
009	49	(LI)	LIVORNO	175.741
071	02	(VC)	LIVORNO FERRARIS	4.645
124	15	(MI)	LIVRAGA	2.448
038	75	(LE)	LIZZANELLO	8.604
011	73	(TA)	LIZZANO	8.765
033	37	(BO)	LIZZANO IN BELVEDERE	2.421
034	09	(SV)	LOANO	12.237
060	05	(AT)	LOAZZOLO	414
134	01	(TO)	LOCANA	2.186
125	15	(MI)	LOCATE DI TRIULZI	6.586
131	13	(CO)	LOCATE VARESE	3.215
127	16	(BG)	LOCATELLO	691
039	91	(NU)	LOCERI	1.594
025	72	(BA)	LOCOROTONDO	12.390
043	80	(RC)	LOCRI	12.731
040	91	(NU)	LOCULI	608
041	91	(NU)	LODE'	3.010
126	15	(MI)	LODI	43.282
127	15	(MI)	LODI VECCHIO	5.731
090	17	(BS)	LODRINO	1.318
091	17	(BS)	LOGRATO	2.630
034	37	(BO)	LOIANO	2.331
084	90	(SS)	LOIRI PORTO SAN PAOLO	1.849
132	13	(CO)	LOMAGNA	3.393
107	22	(TN)	LOMASO	1.297
133	13	(CO)	LOMAZZO	7.248
135	01	(TO)	LOMBARDORE	1.370
136	01	(TO)	LOMBRIASCO	864
083	18	(PV)	LONELLO	2.556
108	22	(TN)	LONA-LASES	711
089	12	(VA)	LONATE CEPPINO	3.393
090	12	(VA)	LONATE POZZOLO	10.967
092	17	(BS)	LONATO	10.622
025	48	(FI)	LONDA	1.089
024	94	(IS)	LONGANO	1.012
051	24	(VI)	LONGARE	5.224
031	25	(BL)	LONGARONE	4.481
093	17	(BS)	LONGHENA	516
042	83	(ME)	LONGI	1.939

C O M U N I				POPOLAZIONE RESIDENTE
CODICE COMUNE	CODICE PROVINCIA	PROVINCIA	D E N O M I N A Z I O N E	
018	40	(FO)	LONGIANO	4.426
067	78	(CS)	LONGOBARDI	2.629
068	78	(CS)	LONGOBUCCO	6.497
134	13	(CO)	LONGONE AL SEGRINO	1.157
034	57	(RI)	LONGONE SABINO	755
052	24	(VI)	LONIGO	12.356
137	01	(TO)	LORENZE'	1.075
046	28	(PD)	LOREGGIA	4.503
085	03	(NO)	LOREGLIA	440
032	25	(BL)	LORENZAGO DI CADORE	677
018	50	(PI)	LORENZANA	938
030	29	(RO)	LORETO	3.626
022	42	(AN)	LORETO	10.642
021	68	(PE)	LORETO APRUTINO	6.972
036	26	(TV)	LORIA	6.645
020	51	(AR)	LORO CIUFFENNA	4.095
022	43	(MC)	LORO PICENO	2.577
030	10	(GE)	LORSICA	721
094	17	(BS)	LOSINE	598
042	91	(NU)	LOTZORAI	1.747
128	16	(BG)	LOVERE	6.197
038	14	(SO)	LOVERO	707
095	17	(BS)	LOZZO	608
091	12	(VA)	LOZZA	944
047	28	(PD)	LOZZO ATESTINO	3.035
033	25	(BL)	LOZZO DI CADORE	1.689
072	02	(VC)	LOZZOLO	901
089	06	(AL)	LU	1.526
033	56	(VT)	LUBRIANO	947
017	46	(LU)	LUCCA	91.246
022	84	(AG)	LUCCA SICULA	2.693
028	71	(FG)	LUCERA	32.795
021	51	(AR)	LUCIGNANO	3.248
033	08	(IM)	LUCINASCO	296
033	70	(CB)	LUCITO	1.291
051	66	(AQ)	LUCO DEI MARSII	5.038
052	66	(AQ)	LUCOLI	1.278
026	33	(PC)	LUGAGNANO VAL D'ARDA	4.149
138	01	(TO)	LUGNACCO	357
016	55	(TR)	LUGNANO IN TEVERINA	1.618
012	39	(RA)	LUGO	34.359
053	24	(VI)	LUGO DI VICENZA	3.555
092	12	(VA)	LUIANO	15.510
135	13	(CO)	LUISAGO	1.920
043	91	(NU)	LULA	1.952
031	10	(GE)	LUMARZO	1.418
096	17	(BS)	LUNEZZANE	23.868
035	92	(CA)	LUNANATRONA	1.896
022	41	(PS)	LUNANO	1.021
084	18	(PV)	LUNGAVILLA	2.211
069	78	(CS)	LUNGRO	3.218
045	64	(AV)	LUOGOSANO	1.298
036	90	(SS)	LUOGOSANTO	1.972
034	70	(CB)	LUPARA	900
136	13	(CO)	LURAGO D'ERBA	4.266
137	13	(CO)	LURAGO MARINONE	1.665
129	16	(BG)	LURANO	1.475
037	90	(SS)	LURAS	2.701
138	13	(CO)	LURATE CACCIVIO	9.373
046	61	(CE)	LUSCIANO	10.771
109	22	(TN)	LUSERNA	456
139	01	(TO)	LUSERNA SAN GIOVANNI	7.444
140	01	(TO)	LUSENETTA	540
051	30	(UD)	LUSEVERA	949
031	29	(RO)	LUSIA	3.519
054	24	(VI)	LUSIANA	2.910
141	01	(TO)	LUSIGLIE'	492
044	21	(BZ)	LUSON - LUSEN	1.366
064	65	(SA)	LUSTRA	1.246
093	12	(VA)	LUVINATE	1.196
130	16	(BG)	LUZZANA	568
026	35	(RE)	LUZZARA	8.023
070	78	(CS)	LUZZI	10.564
094	12	(VA)	LACCAGNO	2.248
128	15	(MI)	LACCATORNA	102
025	94	(IS)	LACCIA D'ISERNIA	810
035	70	(CB)	LACCIA VALFORTORE	1.101
026	94	(IS)	LACCIA GODENA	2.274
142	01	(TO)	LACELLO	1.092
023	43	(MC)	LACERATA	43.782
047	61	(CE)	LACERATA CAMPANIA	8.300
023	41	(PS)	LACERATA FELTRIA	2.114
129	15	(MI)	LACHERIO	6.581
097	17	(BS)	LACLOBIO	868
044	91	(NU)	LACOMER	11.083

C O M U N I				POPOLAZIONE
CODICE COMUNE	CODICE PROVINCIA	PROVINCIA	D E N O M I N A Z I O N E	RESIDENTE
112	04	(CN)	MACRA	107
086	03	(NO)	MACUGNAGA	706
048	61	(CE)	MADDALONI	33.721
055	19	(CR)	MADIGNANO	1.895
131	16	(BG)	MADONE	2.553
087	03	(NO)	MADONNA DEL SASSO	456
013	59	(LT)	MAENZA	2.695
036	70	(CB)	MAFALDA	1.724
098	17	(BS)	MAGASA	344
130	15	(MI)	MAGENTA	23.825
088	03	(NO)	MAGGIORA	1.539
085	18	(PV)	MAGHERNO	1.294
026	54	(PG)	MAGIONE	11.224
068	79	(CZ)	MAGISANO	1.467
113	04	(CN)	MAGLIANO ALFIERI	1.473
114	04	(CN)	MAGLIANO ALPI	1.954
053	66	(AQ)	MAGLIANO DE' MARSI	3.188
026	44	(AP)	MAGLIANO DI TENNA	1.080
013	53	(GR)	MAGLIANO IN TOSCANA	4.292
052	58	(RM)	MAGLIANO ROMANO	1.030
035	57	(RI)	MAGLIANO SABINA	3.577
065	65	(SA)	MAGLIANO VETERE	1.178
039	75	(LE)	MAGLIE	15.198
035	09	(SV)	MAGLIOLO	442
143	01	(TO)	MAGLIONE	489
029	20	(MN)	MAGNACAVALLO	2.015
131	15	(MI)	MAGNAGO	6.880
073	02	(VC)	MAGNANO	377
052	30	(UD)	MAGNANO IN RIVIERA	2.214
045	91	(NU)	MAGONADAS	527
045	21	(BZ)	MAGRE' SULLA STRADA DEL VINO	
			MARGREID AN DER WEINSTRASSE	977
139	13	(CO)	MAGREGLIO	312
069	79	(CZ)	MAIDA	4.450
071	78	(CS)	MAIERA'	1.550
070	79	(CZ)	MAIERATO	3.028
023	42	(AN)	MAIOLATI SPONTINI	4.696
024	41	(PS)	MAIOLO	811
066	65	(SA)	MAIORI	6.097
132	15	(MI)	MAIRAGO	1.044
099	17	(BS)	MAIRANO	1.991
018	11	(SP)	MAISSANA	790
053	30	(UD)	MAJANO	5.645
056	19	(CR)	MALAGNINO	874
035	37	(BO)	MALALBERGO	6.087
054	30	(UD)	MALBORGHETTO VALBRUNA	1.069
045	23	(VR)	MALCESINE	3.488
110	22	(TN)	MALE'	2.027
100	17	(BS)	MALEGNO	2.437
133	15	(MI)	MALEO	3.425
089	03	(NO)	MALESCO	1.533
022	87	(CT)	MALETTO	4.899
043	83	(ME)	MALFA	823
095	12	(VA)	MALGESSO	1.005
140	13	(CO)	MALGRATE	3.914
072	78	(CS)	MALITO	884
036	09	(SV)	MALLARE	1.265
046	21	(BZ)	MALLES VENOSTA - MALS IM VINSCHGA	4.569
096	12	(VA)	MALNATE	13.438
055	24	(VI)	MALO	10.549
101	17	(BS)	MALONNO	3.389
111	22	(TN)	MALOSCO	303
027	44	(AP)	MALTIGNANO	1.775
044	83	(ME)	MALVAGNA	1.473
090	06	(AL)	MALVICINO	129
073	78	(CS)	MALVITO	2.315
044	80	(RC)	MAMMOLA	4.561
046	91	(NU)	MANOIADA	2.713
014	53	(GR)	MANCIANO	7.581
045	83	(ME)	MANDANICI	932
036	92	(CA)	MANDAS	2.723
074	78	(CS)	MANDATORICCIO	3.241
053	58	(RM)	MANDELA	559
141	13	(CO)	MANDELLO DEL LARIO	9.895
090	03	(NO)	MANDELLO VITTA	285
012	73	(TA)	MANDURIA	30.608
102	17	(BS)	MANERBA DEL GARDA	2.732
103	17	(BS)	MANERBIO	11.961
029	71	(FG)	MANFREDONIA	53.030
115	04	(CN)	MANGC	1.460
075	78	(CS)	MANGONE	1.564
057	87	(CT)	MANIACE	2.788
025	93	(PN)	MANIAGO	10.409
046	64	(AV)	MANOCALZATI	2.573
022	68	(PE)	MANOPPELLO	5.494

C O M U N I				POPOLAZIONE
CODICE COMUNE	CODICE PROVINCIA	PROVINCIA	D E N O M I N A Z I O N E	RESIDENTE
037	26	(TV)	MANSUE'	3.643
116	04	(CN)	MANTA	3.036
039	14	(SO)	MANTELLA	723
030	20	(NN)	MANTOVA	60.866
055	30	(UD)	MANZANO	7.559
054	58	(BN)	MANZIANA	3.986
132	16	(BG)	MAPELLO	4.549
038	90	(SS)	MARA	985
037	92	(CA)	MARACALAGONIS	5.180
019	36	(NO)	MARANELLO	12.832
041	63	(NA)	MARANO DI NAPOLI	41.571
046	23	(VR)	MARANO DI VALPOLICELLA	2.475
055	58	(RH)	MARANO EQUO	758
056	30	(UD)	MARANO LAGUNARE	2.333
076	78	(CS)	MARANO MARCHESATO	1.903
077	78	(CS)	MARANO PRINCIPATO	1.305
020	36	(NO)	MARANO SUL PANARO	3.306
091	03	(NO)	MARANO TICINO	1.285
056	24	(VI)	MARANO VICENTINO	7.643
061	05	(AT)	MARANZANA	418
044	76	(PZ)	MARATEA	5.090
134	15	(NI)	MARCALLO CON CASONE	4.890
031	20	(MN)	MARCARIA	7.522
071	79	(CZ)	MARCEDUSA	820
056	58	(RN)	MARCELLINA	4.634
072	79	(CZ)	MARCELLINARA	1.549
036	57	(RI)	MARCESELLI	228
104	17	(BS)	MARCHENO	3.765
097	12	(VA)	MARCHIROLO	2.312
010	49	(LI)	MARCIANA	2.305
011	49	(LI)	MARCIANA MARINA	1.955
049	61	(CE)	MARCIANISE	33.310
022	51	(AR)	MARCIANO DELLA CHIAMA	2.181
086	18	(PV)	MARCIGNAGO	1.548
020	27	(VE)	MARCON	8.122
047	21	(BZ)	MAREBBE - ENNEBERG	2.413
117	04	(CN)	MARENE	2.347
038	26	(TV)	MARENO DI PIAVE	6.835
144	01	(TO)	MARENTO	938
062	05	(AT)	MARETTO	308
118	04	(CN)	MARGARITA	1.207
030	71	(FG)	MARGHERITA DI SAVOIA	11.641
142	13	(CO)	MARGHO	362
032	20	(NN)	MARIANA MANTOVANA	613
143	13	(CO)	MARIANO COMENSE	18.411
010	31	(GO)	MARIANO DEL FRIULI	1.669
008	85	(CL)	MARIANOPOLE	3.013
042	63	(NA)	MARIGLIANELLA	4.645
043	63	(NA)	MARIGLIANO	25.163
045	80	(RC)	MARINA DI GIOIOSA IONICA	6.057
046	82	(PA)	MARINEO	6.246
057	58	(RN)	MARINO	30.772
048	21	(BZ)	MARLENGO - MARLING	2.013
007	47	(PT)	MARLIANA	2.376
105	17	(BS)	MARNENTINO	728
033	20	(MN)	MARNIROLA	7.181
119	04	(CN)	MARNORA	173
098	12	(VA)	MARNATE	5.576
106	17	(BS)	MARONE	3.130
046	80	(RC)	MAROPATI	2.028
057	24	(VI)	MAROSTICA	12.379
026	48	(FI)	MARRADI	4.120
025	95	(OM)	MARRUBIU	4.483
120	04	(CN)	MARSAGLIA	449
011	81	(TP)	MARSALA	79.175
027	54	(PG)	MARSIANO	15.527
045	76	(PZ)	MARSICO NUOVO	6.018
046	76	(PZ)	MARSICOVETERE	3.358
034	56	(VT)	MARTA	3.361
040	75	(LE)	MARTANO	8.990
021	27	(VE)	MARTELLAGO	16.616
049	21	(BZ)	MARTELLO - MARTELL	902
057	30	(UD)	MARTIGNACCO	5.221
057	19	(CR)	MARTIGNANA DI PO	1.121
041	75	(LE)	MARTIGNANO	1.799
013	73	(TA)	MARTINA FRANCA	43.086
133	10	(BG)	MARTINENGO	7.214
121	04	(CN)	MARTINIANA PO	745
047	67	(TE)	MARTINICURO	9.322
073	79	(CZ)	MARTIRANO	1.388
074	79	(CZ)	MARTIRANO LONBARDO	2.040
039	90	(SS)	MARTIS	751
047	80	(RC)	MARTONE	853
135	15	(NI)	MARUDO	795
014	73	(TA)	MARUGGIO	5.067

C O M U N I				POPOLAZIONE RESIDENTE
CODICE COMUNE	CODICE PROVINCIA	PROVINCIA	D E N O M I N A Z I O N E	
036	37	(BO)	MARZABOTTO	4.164
087	18	(PV)	MARZANO	839
050	61	(CE)	MARZANO APPIO	3.316
047	64	(AV)	MARZANO DI NOLA	1.423
078	78	(CS)	MARZI	955
099	12	(VA)	MARZIO	255
103	92	(CA)	MASAINAS	1.563
136	15	(MI)	MASATE	1.640
023	87	(CT)	MASCALI	8.567
024	87	(CT)	MASCALUCIA	10.547
047	76	(PZ)	MASCHITO	2.100
100	12	(VA)	MASCIAGO PRIMO	164
039	26	(TV)	MASER	4.616
092	03	(NO)	MASERA	1.199
048	28	(PD)	MASERA' DI PADOVA	5.407
040	26	(TV)	MASERADA SUL PIAVE	6.077
049	28	(PD)	MASI	1.856
012	38	(FE)	MASI TORELLO	2.390
091	06	(AL)	MASIO	1.633
144	13	(CO)	MASLIANICO	3.707
058	24	(VI)	MASON VICENTINO	2.855
032	10	(GE)	MASONE	4.428
010	45	(MS)	MASSA	65.687
054	66	(AQ)	MASSA D'ALBE	1.151
008	47	(PT)	MASSA E COZZILE	5.763
028	44	(AP)	MASSA FERMANA	1.065
013	38	(FE)	MASSA FISCAGLIA	4.372
013	39	(RA)	MASSA LOMBARDA	9.141
044	63	(NA)	MASSA LUBRENSE	10.476
015	53	(GR)	MASSA MARITTIMA	10.076
028	54	(PG)	MASSA MARTANA	3.785
015	73	(TA)	MASSAFRA	27.709
137	15	(MI)	MASSALENGO	2.680
050	28	(PD)	MASSANZAGO	2.898
018	46	(LU)	MASSAROSA	17.788
074	02	(VC)	MASSAZZA	700
145	01	(TO)	MASSELLO	115
075	02	(VC)	MASSERANO	2.434
029	44	(AP)	MASSIGNANO	1.619
112	22	(TN)	MASSIMENO	88
037	09	(SV)	MASSIMINO	183
093	03	(NO)	MASSINO VISCONTI	968
094	03	(NO)	MASSIOLA	243
026	95	(OE)	MASULLAS	1.362
024	43	(MC)	MATELICA	10.105
014	77	(MT)	MATERA	50.712
146	01	(TO)	MATHI	4.165
042	75	(LE)	MATINO	10.749
037	70	(CB)	MATRICE	1.042
147	01	(TO)	MATTIE	672
031	71	(FG)	MATTINATA	5.791
012	81	(TP)	MAZARA DEL VALLO	43.748
107	17	(BS)	MAZZANO	6.910
058	58	(RM)	MAZZANO ROMANO	1.831
009	85	(CL)	MAZZARINO	15.076
046	83	(ME)	MAZZARRA' SANT'ANDREA	1.965
056	87	(CT)	MAZZARRONE	3.384
148	01	(TO)	MAZZE'	3.432
113	22	(TN)	MAZZIN	379
040	14	(SO)	MAZZO DI VALTELLINA	950
149	01	(TO)	MEANA DI SUSÀ	881
047	91	(NU)	MEANA SARDO	2.243
138	15	(MI)	MEDA	20.470
088	18	(PV)	MEDE	7.415
011	31	(GO)	MEDFA	871
020	34	(PR)	MEDSANO	7.618
037	37	(BO)	MEDICINA	12.580
139	15	(MI)	MEDIGLIA	6.170
250	16	(BG)	MEDOLAGO	1.246
034	20	(MN)	MEDOLE	3.240
021	36	(MO)	MEDOLLA	5.445
041	26	(TV)	MEDUNA DI LIVENZA	2.487
026	93	(PN)	MEDUNO	1.909
051	28	(PD)	MEGLIADINO SAN FIDENZIO	1.961
052	29	(PD)	MEGLIADINO SAN VITALE	2.068
095	03	(NO)	MEINA	2.116
034	25	(BL)	MEL	6.749
032	29	(RO)	MELARA	2.272
092	06	(AL)	MELAZZO	1.160
019	40	(FO)	MELDOLA	9.122
033	10	(GE)	MELE	2.718
140	15	(MI)	MELEGNANO	18.495
043	75	(LE)	MELENDUGNO	7.781
141	15	(MI)	MELIETI	501
048	76	(PZ)	MELFI	15.467

C O M U N I				POPOLAZIONE RESIDENTE
CODICE COMUNE	CODICE PROVINCIA	PROVINCIA	D E N O M I N A Z I O N E	
048	80	(RC)	MELICUCCA'	1.436
049	80	(RC)	MELICUCCO	4.358
012	89	(SR)	MELILLI	9.723
075	79	(CZ)	MELISSA	4.286
044	75	(LE)	MELISSANO	6.687
045	63	(NA)	MELITO DI NAPOLI	13.724
050	80	(RC)	MELITO DI PORTO SALVO	9.237
048	64	(AV)	MELITO IRPINO	2.058
039	62	(BN)	MELIZZANO	2.007
122	04	(CN)	MELLE	552
041	14	(SO)	MELLO	970
045	75	(LE)	MELPIGNANO	2.197
050	21	(BZ)	MELTINA - MOLTEN	1.144
142	15	(NI)	MELZO	17.996
145	13	(CO)	MENAGGIO	3.157
042	14	(SO)	MENAROLA	88
089	18	(PV)	MENCONICO	700
034	08	(IN)	MENDATICA	345
079	78	(CS)	MENDICINO	5.133
023	84	(AG)	MENFI	13.150
059	58	(RM)	MERTANA	24.775
022	27	(VE)	MEOLO	5.421
093	06	(AL)	MERANA	213
051	21	(BZ)	MERANO - MERAN	33.711
146	13	(CO)	MERATE	13.687
101	12	(VA)	MERCALLO	1.536
025	41	(PS)	MERCATELLO SUL METAURO	1.589
026	41	(PS)	MERCATINO CONCA	1.161
067	65	(SA)	MERCATO SAN SEVERINO	18.202
020	40	(FO)	MERCATO SARACENO	5.874
150	01	(TO)	MERCENASCO	1.224
049	64	(AV)	MERCOGLIANO	6.307
058	30	(UD)	MERETO DI TOMBA	3.048
024	42	(AN)	MERGO	845
096	03	(NO)	MERGOZZO	2.098
047	83	(ME)	MERI'	1.831
053	28	(PD)	MERLARA	3.128
143	15	(NI)	MERLINO	759
147	13	(CO)	MERONE	3.019
010	74	(BR)	MESAGNE	30.229
043	14	(SO)	MESE	1.205
102	12	(VA)	MESENZANA	963
144	15	(NI)	MESERO	2.730
014	38	(FE)	MESOLA	8.233
076	79	(CZ)	MESORACA	9.160
048	83	(ME)	MESSINA	260.233
054	28	(PD)	MESTRINO	5.730
046	63	(NA)	META	7.007
151	01	(TO)	MEUGLIANO	145
145	15	(NI)	MEZZAGO	2.719
114	22	(TN)	MEZZANA	877
090	18	(PV)	MEZZANA BIGLI	1.442
076	02	(VC)	MEZZANA MORTIGLIENGO	860
091	18	(PV)	MEZZANA RABATTONI	586
047	23	(VR)	MEZZANE DI SOTTO	1.643
034	10	(GE)	MEZZANEGO	1.282
021	34	(PR)	MEZZANI	2.429
092	18	(PV)	MEZZANINO	1.441
115	22	(TN)	MEZZANO	1.621
148	13	(CO)	MEZZEGRA	979
152	01	(TO)	MEZZENILE	1.018
116	22	(TN)	MEZZOCORONA	4.366
047	82	(PA)	MEZZOJUSO	3.127
134	16	(BG)	MEZZOLO	337
117	22	(TN)	MEZZOLOMBARDO	5.418
097	03	(NO)	MEZZOMERICO	795
077	02	(VC)	MEGLIANO	705
042	26	(TV)	MIANE	3.309
098	03	(NO)	MIASINO	906
099	03	(NO)	MIAZZINA	400
037	57	(RI)	MICIGLIANO	210
046	75	(LE)	MIGGIANO	3.550
050	69	(CH)	MIGLIANICO	4.257
015	38	(FE)	MIGLIARINO	4.357
026	38	(FE)	MIGLIARO	2.416
077	79	(CZ)	MIGLIERINA	1.111
015	77	(MT)	MIGLIONICO	2.617
035	10	(GE)	MIGNANEGO	3.393
051	61	(CE)	MIGNANO MONTE LUNGO	3.036
146	15	(MI)	MILANO	1.604.773
049	83	(ME)	MILAZZO	30.607
010	85	(CL)	MILENA	3.795
078	79	(CZ)	MILETO	7.357
027	95	(OR)	MILIS	1.589
025	87	(CT)	MILITELLO IN VAL DI CATANIA	10.353

C O M U N I				POPOLAZIONE RESIDENTE
CODICE COMUNE	CODICE PROVINCIA	PROVINCIA	D E N O M I N A Z I O N E	
050	83	(ME)	MILITELLO ROSMARINO	1.922
038	09	(SV)	MILLESIMO	3.576
026	87	(CT)	MILÒ	1.275
108	17	(BS)	MILZANO	1.310
027	87	(CT)	MINEO	6.464
048	23	(VF)	MINERBE	4.625
038	37	(BO)	MINERBIO	6.270
047	75	(LE)	MINERVINO DI LECCE	4.138
026	72	(BA)	MINERVINO MURGE	11.909
068	65	(SA)	MINORI	3.162
014	59	(LT)	MINTURNO	17.049
019	46	(LU)	MINUCCIANO	2.862
039	09	(SV)	MIOGLIA	585
023	27	(VE)	MIRA	35.834
050	64	(AV)	MIRABELLA ECLANO	8.029
028	87	(CT)	MIRABELLA IMBACCARI	9.143
016	38	(FE)	MIRABELLO	3.313
094	06	(AL)	MIRABELLO MONFERRATO	1.482
038	70	(CB)	MIRABELLO SANNITICO	1.602
093	18	(PV)	MIRADOLO TERME	3.017
027	94	(IS)	MIRANDA	1.163
022	36	(MO)	MIRANDOLA	22.011
024	27	(VE)	MIRANO	23.994
051	83	(ME)	MIRTO	1.444
021	40	(FO)	MISANO ADRIATICO	7.898
135	16	(BG)	MISANO DI GERA D'ADDA	1.985
048	82	(PA)	MISILMERI	16.686
147	15	(MI)	MISINTO	3.424
149	13	(CO)	MISSAGLIA	6.574
049	76	(PZ)	MISSANELLO	848
029	87	(CT)	MISTERBIANCO	29.858
052	83	(ME)	MISTRETTA	6.289
063	05	(AT)	MOASCA	440
036	10	(GE)	MOCONESI	2.388
023	36	(MO)	MODENA	180.312
006	88	(RG)	MODICA	47.537
022	40	(FO)	MODIGLIANA	4.924
048	91	(NU)	MODULO	231
027	72	(BA)	MODUGNO	33.830
118	22	(TN)	MOENA	2.583
150	13	(CO)	MOGGIO	409
059	30	(UD)	MOGGIO UDINESE	2.195
035	20	(NN)	MOGLIA	5.473
025	43	(MC)	MOGLIANO	4.843
043	26	(TV)	MOGLIANO VENETO	23.575
028	95	(OR)	MOGORELLA	572
029	95	(OR)	MOGORO	5.013
040	62	(BN)	MOIANO	4.059
060	30	(UD)	MOIMACCO	1.289
053	83	(ME)	MOIO ALCANTARA	821
136	16	(BG)	MOIO DE'CALVI	206
069	65	(SA)	MOIO DELLA CIVITELLA	1.756
123	04	(CN)	MOIOLA	372
028	72	(BA)	MOLA DI BARI	26.161
095	06	(AL)	MOLARE	1.799
020	46	(LU)	MOLAZZANA	1.408
029	72	(BA)	MOLFETTA	65.625
055	66	(AQ)	MOLINA ATERNO	653
119	22	(TN)	MOLINA DI LEDRO	1.408
041	62	(BN)	MOLINARA	2.018
039	37	(BO)	MOLINELLA	12.193
035	08	(IM)	MOLINI DI TRIORA	824
096	06	(AL)	MOLINO DEI TORTI	890
039	70	(CB)	MOLISE	226
050	76	(PZ)	MOLITERNO	4.891
078	02	(VC)	MOLLIA	114
051	80	(RC)	MOLOCHIO	104
151	13	(CO)	MOLTENO	134
152	13	(CO)	MOLTRASIO	135
059	24	(VI)	MOLVENA	074
120	22	(TN)	MOLVENO	158
064	05	(AT)	MOMBALDONE	010
124	04	(CN)	MOMBARCARO	159
027	41	(PS)	MOMBAROCCIO	024
065	05	(AT)	MOMBARUZZO	032
125	04	(CN)	MOMBASIGLIO	035
153	01	(TO)	MOMBELLO DI TORINO	160
097	06	(AL)	MOMBELLO MONFERRATO	036
066	05	(AT)	MOMBERCELLI	094
100	03	(NO)	MOMO	081
154	01	(TO)	MOMPANTERO	161
038	57	(RI)	MOMPEO	148
098	06	(AL)	MOMPERONE	136
040	70	(CB)	MONACILIONI	070
067	05	(AT)	MONALE	154

C O M U N I				POPOLAZIONE RESIDENTE
CODICE COMUNE	CODICE PROVINCIA	PROVINCIA	D E N O M I N A Z I O N E	
052	80	(RC)	MONASTERACE	3.098
068	05	(AT)	MONASTERO BORNIDA	1.023
155	01	(TO)	MONASTERO DI LANZO	478
126	04	(CN)	MONASTERO DI VASCO	1.065
127	04	(CN)	MONASTEROLO CASOTTO	191
137	16	(BG)	MONASTEROLO DEL CASTELLO	784
128	04	(CN)	MONASTEROLO DI SAVIGLIANO	1.133
044	26	(TV)	MONASTIER DI TREVISO	3.123
038	92	(CA)	MONASTIR	4.149
156	01	(TO)	MONCALIERI	64.035
069	05	(AT)	MONCALVO	3.755
157	01	(TO)	MONCENISIO	32
099	06	(AL)	MONCESTINO	231
129	04	(CN)	MONCHIERO	514
022	34	(PR)	MONCHIO DELLE COSTI	1.584
121	22	(TN)	MONCLASSICO	684
079	02	(VC)	MONCRIVELLO	1.460
070	05	(AT)	MONCUCCO TORINESE	719
023	40	(FO)	MONDAINO	1.469
028	41	(PS)	MONDAVIO	3.846
029	41	(PS)	MONDOLFO	9.443
130	04	(CN)	MONDOVI*	22.262
052	61	(CE)	MONDRAGONE	20.539
037	10	(GE)	MONEGLIA	2.813
131	04	(CN)	MONESIGLIO	883
012	31	(GO)	MONFALCONE	30.259
132	04	(CN)	MONFORTE D'ALBA	2.140
054	83	(NE)	MONFORTE SAN GIORGIO	3.611
045	26	(TV)	MONFUMO	1.329
071	05	(AT)	MONGARDINO	873
040	37	(BO)	MONGHIDORO	2.479
079	79	(CZ)	MONGIANA	988
100	06	(AL)	MONGIARDINO LIGURE	315
055	83	(NE)	MONGIUFFI BELIA	1.125
080	02	(VC)	MONGRANDO	3.977
080	78	(CS)	MONGRASSANO	1.897
052	21	(BZ)	MONGUELFO - WELSBERG	2.242
153	13	(CO)	MONGUZZO	1.244
109	17	(BS)	MONIGA DEL GARDA	1.219
101	06	(AL)	MONLEALE	768
110	17	(BS)	MONNO	619
030	72	(BA)	MONOPOLI	44.155
049	82	(PA)	MONREALE	23.874
002	32	(TS)	MONRUPINO	834
030	44	(AP)	MONSAMPietro MORICO	762
031	44	(AP)	MONSAPPOLO DEL TRONTO	3.129
025	42	(AN)	MONSANO	1.855
055	28	(PD)	MONSELICE	17.538
009	47	(PT)	MONSERRATO TERME	17.082
133	04	(CN)	MONTE*	3.907
072	05	(AT)	MONTEBONE	371
102	06	(AL)	MONTECUTO	489
073	05	(AT)	MONTEFALCONE	828
041	70	(CB)	MONTEFALCONE	1.525
053	21	(BZ)	MONTEFALCONE - MONTAN	1.336
044	14	(SO)	MONTEFALCONE IN VALTELLINA	2.958
056	28	(PD)	MONTEFALCONE	10.067
056	83	(NE)	MONTEFALCONE REALE	1.926
122	22	(TN)	MONTEFALCONE	305
051	64	(AV)	MONTEFALCONE	910
027	48	(FI)	MONTEFALCONE	3.399
057	83	(NE)	MONTEFALCONE ELICONA	3.862
016	77	(HT)	MONTEFALCONE JONICO	9.041
014	52	(SI)	MONTEFALCONE	5.523
103	06	(AL)	MONTEFALCONE	426
104	06	(AL)	MONTEFALCONE BORNIDA	726
134	04	(CN)	MONTEFALCONE DI MONDOVI*	771
135	04	(CN)	MONTEFALCONE ROERO	892
074	05	(AT)	MONTEFALCONE SCARANPI	689
158	01	(TO)	MONTEFALCONE TORINESE	422
010	47	(PT)	MONTEFALE	8.804
159	01	(TO)	MONTEFALENGHE	809
024	84	(AG)	MONTEFALENGHE	3.168
032	44	(AP)	MONTEFALENGHE DELLE MARCHE	2.607
035	56	(VT)	MONTEFALENGHE DI CASTRO	6.604
160	01	(TO)	MONTEFALENGHE DORA	3.423
036	08	(IM)	MONTEFALENGHE LIGURE	442
094	18	(PV)	MONTEFALENGHE PAVESE	1.125
081	78	(CS)	MONTEFALENGHE UFFUGO	11.939
161	01	(TO)	MONTEFANARO	5.306
148	15	(NI)	MONTEFANARO LOMBARDO	1.461
136	04	(CN)	MONTEFANARO	674
070	65	(SA)	MONTEFANARO ANTILIA	2.759
154	13	(CO)	MONTEFANARO LUCINO	3.511
033	44	(AP)	MONTEFANARO	1.776



C O M U N I				POPOLAZIONE RESIDENTE	C O M U N I				POPOLAZIONE RESIDENTE
CODICE COMUNE	CODICE PROVINCIA	PROVINCIA	D E N O M I N A Z I O N E		CODICE COMUNE	CODICE PROVINCIA	PROVINCIA	D E N O M I N A Z I O N E	
028	94	(IS)	MONTAQUILA	2.322	025	36	(NO)	MONTEFIORINO	2.493
039	57	(RI)	MONTASOLA	398	061	58	(RN)	MONTEFLAVIO	1.398
080	79	(CZ)	MONTAURIO	1.552	074	65	(SA)	MONTEFORTE CILENTO	684
051	69	(CH)	MONTAZZOLI	1.338	050	23	(VR)	MONTEFORTE D'ALPONE	6.263
016	53	(GR)	MONTE ARGENTARIO	13.405	054	64	(AV)	MONTEFORTE IRPINO	4.762
029	54	(PG)	MONTE CASTELLO DI VIBIO	1.735	037	44	(AP)	MONTEFORTINO	1.493
027	43	(MC)	MONTE CAVALLO	265	019	55	(TR)	MONTEFRANCO	1.154
031	41	(PS)	MONTE CERIGNONE	764	055	64	(AV)	MONTEFREDANE	2.235
024	40	(FO)	MONTE COLOMBO	1.479	056	64	(AV)	MONTEFUSCO	1.706
058	19	(CR)	MONTE CREMASCO	1.209	020	55	(TR)	MONTEGABBIONE	1.346
063	24	(VI)	MONTE DI MALO	2.752	064	24	(VI)	MONTEGALDA	2.890
047	63	(NA)	MONTE DI PROCIDA	11.803	065	24	(VI)	MONTEGALDELLA	1.308
039	44	(AP)	MONTE GIBERTO	858	038	44	(AP)	MONTEGALLO	1.018
111	17	(BS)	MONTE ISOLA	1.868	107	06	(AL)	MONTEGIOCO	250
138	16	(BG)	MONTE MARENZO	1.197	082	78	(CS)	MONTEGIORDANO	2.723
038	41	(PS)	MONTE PORZIO	2.153	040	44	(AP)	MONTEGIORGIO	6.461
064	58	(RM)	MONTE PORZIO CATONE	6.109	041	44	(AP)	MONTEGRANARO	12.484
046	44	(AP)	MONTE RINALDO	520	026	40	(FO)	MONTEGRIDOLFO	874
029	42	(AN)	MONTE ROBERTO	1.953	035	41	(PS)	MONTEGRIMANO	1.130
037	56	(VT)	MONTE ROMANO	1.957	103	12	(VA)	MONTEGRINO VALTRAVAGLIA	989
015	59	(LT)	MONTE SAN BIAGIO	5.629	076	05	(AT)	MONTEGROSSO D'ASTI	2.073
075	65	(SA)	MONTE SAN GIACOMO	2.142	037	08	(IN)	MONTEGROSSO PIAN LATTE	189
044	60	(FR)	MONTE SAN GIOVANNI CAMPANO	11.882	057	28	(PD)	MONTEGROTTO TERME	8.914
043	57	(PI)	MONTE SAN GIOVANNI IN SABINA	681	016	73	(TA)	MONTEIASI	5.086
031	43	(MC)	MONTE SAN GIUSTO	7.117	036	41	(PS)	MONTELABBATE	3.083
032	43	(MC)	MONTE SAN MARTINO	876	062	58	(RN)	MONTELANICO	1.775
048	44	(AP)	MONTE SAN PIETRANGELI	2.465	053	69	(CH)	MONTELAPIANO	228
042	37	(BO)	MONTE SAN PIETRO	5.016	021	55	(TR)	MONTELEONE D'ORVIETO	1.629
025	51	(AR)	MONTE SAN SAVINO	7.618	042	44	(AP)	MONTELEONE DI FERNO	561
030	42	(AN)	MONTE SAN VITO	3.912	032	71	(FG)	MONTELEONE DI PUGLIA	1.785
033	71	(FG)	MONTE SANT'ANGELO	17.011	031	54	(PG)	MONTELEONE DI SPOLETO	684
032	54	(PG)	MONTE SANTA MARIA TIBERINA	1.384	040	90	(SS)	MONTELEONE ROCCA DORIA	202
049	44	(AP)	MONTE URANO	7.273	041	57	(RI)	MONTELEONE SABINO	1.270
050	44	(AP)	MONTE VIDON COMBATTE	606	050	82	(PA)	MONTELEPRE	5.099
051	44	(AP)	MONTE VIDON CORRADO	837	063	58	(RN)	MONTELIBRETTI	4.758
095	18	(PV)	MONTEBELLO DELLA BATTAGLIA	1.654	057	64	(AV)	MONTELLA	8.738
023	68	(PE)	MONTEBELLO DI BERTONA	1.264	139	16	(BG)	MONTELLO	1.924
053	80	(RC)	MONTEBELLO IONICO	7.567	044	70	(CB)	MONTELONGO	663
009	69	(CH)	MONTEBELLO SUL SANGRO	196	043	44	(AP)	MONTEPARO	1.121
060	24	(VI)	MONTEBELLO VICENTINO	5.287	137	04	(CN)	MONTELUPO ALBESE	390
046	26	(TV)	MONTEBELLUNA	24.585	028	48	(FI)	MONTELUPO FIORENTINO	10.120
038	10	(GE)	MONTEBRUNO	396	030	43	(MC)	MONTELUPO	3.147
040	57	(RI)	MONTEBUONO	939	037	41	(PS)	MONTEMAGGIORE AL METAURO	2.019
030	41	(PS)	MONTECALVO IN FOGLIA	2.102	051	82	(PA)	MONTEMAGGIORE BELSITO	4.662
052	64	(AV)	MONTECALVO IRPINO	5.034	077	05	(AT)	MONTEMAGNO	1.295
096	18	(PV)	MONTECALVO VERSIGGIA	669	138	04	(CN)	MONTENALE DI CUNEO	311
021	46	(LU)	MONTECARLO	3.655	058	64	(AV)	MONTEMARANO	3.700
026	42	(AN)	MONTECAROTTO	2.399	027	42	(AN)	MONTEMARCIANO	6.463
026	43	(MC)	MONTECASSIANO	5.465	108	06	(AL)	MONTEMARZINO	475
005	06	(AL)	MONTECASTELLO	393	017	73	(TA)	MONTESOLA	4.298
017	55	(TR)	MONTECASTRILLI	4.025	155	13	(CO)	MONTEZZO	302
019	50	(PI)	MONTECATINI VAL DI CECINA	2.388	023	51	(AR)	MONTEMIGNAIO	514
011	47	(PT)	MONTECATINI-TERME	21.582	059	64	(AV)	MONTEMILETTO	4.807
049	23	(VR)	MONTECCHIA DI CROSARA	3.585	051	76	(PZ)	MONTEMILONE	2.667
018	55	(TR)	MONTECCHIO	1.808	045	70	(CB)	MONTEMITRO	624
27	35	(RE)	MONTECCHIO EMILIA	7.389	044	44	(AP)	MONTEMONACO	905
61	24	(VI)	MONTECCHIO MAGGIORE	19.755	029	48	(FI)	MONTEMURLO	15.632
62	24	(VI)	MONTECCHIO PRECALCINO	4.373	052	76	(PZ)	MONTEMURRO	1.787
006	06	(AL)	MONTECHIARO D'ACQUI	614	061	30	(UD)	MONTEMARS	672
075	05	(AT)	MONTECHIARO D'ASTI	1.426	046	70	(CB)	MONTENERO DI BISACCIA	7.310
023	34	(PR)	MONTECHIARUGOLO	7.769	042	57	(RI)	MONTENERO SABINO	429
032	41	(PS)	MONTECICCARDO	880	029	94	(IS)	MONTENERO VAL COCCHIARA	767
042	70	(CB)	MONTECILPONE	2.295	054	69	(CH)	MONTENERODOMO	1.135
060	58	(RM)	MONTECOMPATRI	6.318	055	69	(CH)	MONTERODORISIO	2.333
033	41	(PS)	MONTECOPIOLO	1.224	081	79	(CZ)	MONTEPAONE	3.589
071	65	(SA)	MONTECORICE	2.380	018	73	(TA)	MONTEPARANO	2.344
072	65	(SA)	MONTECORVINO PUGLIANO	3.452	045	44	(AP)	MONTEPRANDONE	7.075
073	65	(SA)	MONTECORVINO ROVELLA	19.185	015	52	(SI)	MONTEPULCIANO	14.170
028	43	(MC)	MONTECOSARO	4.555	028	42	(AN)	MONTERADO	1.414
001	03	(NO)	MONTECRESTESE	1.247	024	51	(AR)	MONTERCHI	1.919
024	36	(MO)	MONTECRETO	1.126	056	66	(AQ)	MONTEREALE	3.391
034	44	(AP)	MONTEEDINOVE	638	027	93	(PN)	MONTEREALE VALCELLINA	4.644
011	85	(CL)	MONTEODORO	2.021	041	37	(BO)	MONTERENZIO	2.410
053	64	(AV)	MONTEFALCIONE	4.243	016	52	(SI)	MONTERIGGIONI	6.690
030	54	(PG)	MONTEFALCO	5.559	030	94	(IS)	MONTERODUNI	2.377
035	44	(AP)	MONTEFALCONE APPENNINO	713	017	52	(SI)	MONTERONI D'ARBIA	5.625
042	62	(BN)	MONTEFALCONE DI VAL FORTORE	2.366	048	75	(LE)	MONTERONI DI LECCE	12.637
043	70	(CB)	MONTEFALCONE NEL SANNIO	2.420	038	56	(VT)	MONTEROSI	1.324
029	43	(MC)	MONTEFANO	2.915	019	11	(SP)	MONTEROSSO AL MARE	1.840
034	41	(PS)	MONTEFELCINO	2.657	007	88	(RG)	MONTEROSSO ALMO	3.766
052	69	(CH)	MONTEFERRANTE	222	082	79	(CZ)	MONTEROSSO CALABRO	2.322
036	56	(VT)	MONTEFIASCONE	12.508	139	04	(CH)	MONTEROSSO GRANA	674
027	67	(TE)	MONTEFINO	1.322	065	58	(RN)	MONTEROTONDO	26.195
025	40	(FO)	MONTEFIORE CONCA	1.466	027	53	(GR)	MONTEROTONDO MARITTIMO	1.560
036	44	(AP)	MONTEFIORE DELL'ASO	2.354	047	44	(AP)	MONTERUBBIANO	2.410



C O M U N I				POPOLAZIONE	C O M U N I				POPOLAZIONE
CODICE COMUNE	CODICE PROVINCIA	PROVINCIA	D E N O M I N A Z I O N E	RESIDENTE	CODICE COMUNE	CODICE PROVINCIA	PROVINCIA	D E N O M I N A Z I O N E	RESIDENTE
049	75	(LE)	MONTESANO SALENTINO	2.494	111	06	(AL)	MORNESE	734
076	65	(SA)	MONTESANO SULLA MARCELLANA	7.378	141	16	(BG)	MORNICO AL SERIO	2.237
043	62	(BN)	MONTESARCHIO	11.065	101	18	(PV)	MORNICO LOSANA	831
017	77	(MT)	MONTESCAGLIOSO	9.240	045	60	(FR)	MOROLO	2.858
097	18	(PV)	MONTESCANO	376	144	04	(CN)	MOROZZO	1.859
102	03	(NO)	MONTESCHENO	558	063	64	(AV)	MORRA DE SANCTIS	2.358
020	50	(PI)	MONTESCUDAIO	1.212	031	42	(AN)	MORRO D'ALBA	1.745
027	40	(FO)	MONTESCUDO	1.612	029	67	(TE)	MORRO D'ORO	2.758
026	36	(MO)	MONTESSE	3.476	045	57	(RI)	MORRO BEATINO	437
098	18	(PV)	MONTESSEGALE	411	048	70	(CB)	MORRONE DEL SANNIO	1.148
024	68	(PE)	MONTESILVANO	29.240	033	43	(NC)	MORROVALLE	7.509
030	48	(FI)	MONTESPERTOLI	8.695	028	93	(PN)	MORSANO AL TAGLIAMENTO	3.045
162	01	(TO)	MONTEU DA PO	754	112	06	(AL)	MORSASCO	671
140	04	(CN)	MONTEU ROERO	1.490	102	18	(PV)	MORTARA	14.752
025	84	(AG)	MONTEVAGO	3.208	062	30	(UD)	MORTEGLIANO	4.942
026	51	(AR)	MONTEVARCHI	22.308	158	13	(CO)	MORTERONE	37
247	13	(CO)	MONTEVECCHIA	1.851	063	30	(UD)	MORUZZO	2.096
043	37	(BO)	MONTEVEGLIO	2.700	060	19	(CR)	MOSCAZZANO	694
060	64	(AV)	MONTEVERDE	1.201	064	64	(AV)	MOSCHIANO	1.934
021	50	(PI)	MONTEVERDI MARITTIMO	847	030	67	(TE)	MOSCIANO SANT'ANGELO	6.927
066	24	(VI)	MONTEVIALE	1.678	025	68	(PE)	MOSCUPO	2.486
141	04	(CN)	MONTEZEMOLO	211	054	21	(BZ)	MOSO IN PASSIRIA	
041	90	(SS)	MONTI	2.547				MOS IN PASSEIER	2.203
028	40	(FO)	MONTIANO	1.567	014	31	(GO)	MOSSA	1.591
112	17	(BS)	MONTICELLI BRUSATI	2.335	069	24	(VI)	MOSSANO	1.424
027	33	(PC)	MONTICELLI D'ONGINA	5.846	081	02	(VC)	MOSSO SANTA MARIA	1.870
099	18	(PV)	MONTICELLI PAVESE	696	061	19	(CR)	MOTTA BALUFFI	1.111
156	13	(CO)	MONTICELLO BRIANZA	4.005	058	83	(NE)	MOTTA CANASTRA	1.078
067	24	(VI)	MONTICELLO CONTE OTTO	6.641	059	83	(NE)	MOTTA D'AFFERMO	1.170
142	04	(CN)	MONTICELLO D'ALBA	1.711	082	02	(VC)	MOTTA DE' CONTI	964
113	17	(BS)	MONTICHIARI	15.339	049	26	(TV)	MOTTA DI LIVENZA	7.791
018	52	(SI)	MONTICIANO	1.586	034	71	(FG)	MOTTA MONTECORVINO	1.283
017	53	(GR)	MONTIERI	1.959	054	80	(RC)	MOTTA SAN GIOVANNI	6.786
078	05	(AT)	MONTIGLIO	1.540	030	87	(CT)	MOTTA SANT'ANASTASIA	6.731
011	45	(MS)	MONTIGNOSO	8.738	083	79	(CZ)	MOTTA SANTA LUCIA	1.016
114	17	(BS)	MONTIRONE	2.617	151	15	(MI)	MOTTA VISCONTI	5.249
043	07	(AO)	MONTJOVET	1.244	085	78	(CS)	MOTTAFOLLONE	1.697
059	19	(CR)	MONTODINE	2.019	083	02	(VC)	MOTTALCIATA	1.455
039	10	(GE)	MONTOGGIO	1.906	037	20	(NN)	MOTTEGGIANA	2.013
033	54	(PG)	MONTONE	1.532	019	73	(TA)	MOTTOLA	16.120
044	57	(RI)	MONTOPOLI DI SABINA	3.056	056	69	(CH)	MOZZAGROGNA	1.883
022	50	(PI)	MONTOPOLI IN VAL D'ARNO	8.848	142	16	(BG)	MOZZANICA	3.210
157	13	(CO)	MONTORFANO	2.083	159	13	(CO)	MOZZATE	5.285
028	67	(TE)	MONTORIO AL VOMANO	9.063	051	23	(VR)	MOZZECANE	3.592
047	70	(CB)	MONTORIO NEI FRENTANI	844	143	16	(BG)	MOZZO	5.306
066	58	(RM)	MONTORIO ROMANO	1.737	034	43	(RC)	MUCCIA	812
061	64	(AV)	MONTORO INFERIORE	8.355	003	32	(TS)	MUGGIA	13.939
062	64	(AV)	MONTORO SUPERIORE	6.166	152	15	(NI)	MUGGIO*	18.796
068	24	(VI)	MONTORSO VICENTINO	2.642	065	64	(AV)	MUGNANO DEL CARDINALE	4.894
052	44	(AP)	MONTOTTONE	1.178	048	63	(NA)	MUGNANO DI NAPOLI	21.063
049	91	(NU)	MONTRESTA	982	153	15	(MI)	MULAZZANO	3.168
100	18	(PV)	MONTU' BECCARIA	1.994	012	45	(MS)	MULAZZO	2.900
104	12	(VA)	MONVALLE	1.323	115	17	(BS)	MURA	737
149	15	(MI)	MONZA	123.145	039	92	(CA)	MURAVERA	4.687
036	20	(MN)	MONZAMBANO	3.615	145	04	(CN)	MURAZZANO	1.009
044	37	(BO)	MONZUNO	3.655	146	04	(CN)	MURELLO	967
083	78	(CS)	MORANO CALABRO	5.116	040	09	(SV)	MURIALDO	1.004
109	06	(AL)	MORANO SUL PO	1.735	113	06	(AL)	MURISENGO	1.675
079	05	(AT)	MORANSENGO	189	019	52	(SI)	MURLO	1.784
013	31	(GO)	MORARO	687	051	75	(LE)	MURO LECCESE	5.083
105	12	(VA)	MORAZZONE	3.867	053	76	(PZ)	MURO LUCANO	7.462
045	14	(SO)	MORBEGNO	10.124	043	90	(SS)	MUROS	685
110	06	(AL)	MORBELLO	544	116	17	(BS)	MUSCOLINE	1.299
050	75	(LE)	MORCIANO DI LEUCA	3.744	040	92	(CA)	MUSEI	1.304
029	40	(FO)	MORCIANO DI RONAGNA	4.705	025	27	(VE)	MUSILE DI PIAVE	9.497
044	62	(BN)	MORCONE	7.525	160	13	(CO)	MUSSO	1.001
045	37	(BO)	MORDANO	3.782	070	24	(VI)	MUSSOLENTE	5.680
140	16	(BG)	MORENGO	1.663	012	85	(CL)	MUSSONELI	11.342
042	90	(SS)	MORES	2.255	064	30	(UD)	MUZZANA DEL TURGHANO	2.652
053	44	(AP)	MORESCO	604	084	02	(VC)	MUZZANO	610
143	04	(CN)	MORETTA	3.961	124	22	(TN)	MAGO-TORBOLE	2.303
028	33	(PC)	MORFASSO	2.178	055	21	(BZ)	MALLES - NALS	1.287
047	26	(TV)	MORGANO	3.128	125	22	(TN)	MAMMO	617
044	07	(AO)	MORGEX	1.681	071	24	(VI)	MANTO	1.879
030	95	(OR)	MORGONGIORI	1.129	049	63	(NA)	NAPOLI	1.212.387
123	22	(TN)	MORI	7.924	031	95	(OR)	NARBOLIA	1.621
048	26	(TV)	MORIAGO DELLA BATTAGLIA	2.295	041	92	(CA)	NARCAO	3.332
067	58	(RM)	MORICONE	2.139	052	75	(LE)	NARDO*	28.461
077	65	(SA)	MORIGERATI	866	084	79	(CZ)	NARDODIPACE	2.065
150	15	(MI)	MORINONDO	1.013	022	55	(TR)	NARNI	20.741
057	66	(AQ)	MORINO	1.590	026	84	(AG)	NARO	10.755
163	01	(TO)	MORIONDO TORINESE	615	147	04	(CN)	NARZOLE	2.822
068	58	(RM)	MORLUPO	4.591	041	09	(SV)	NASO	265
084	78	(CS)	MORNANNO	4.277	060	83	(ME)	NASO	5.619
106	12	(VA)	MORNAGO	3.485	056	21	(BZ)	NATURNO - NATURNS	4.027

Tab. 1 - POPOLAZIONE RESIDENTE (LEGALE) PER COMUNE

C O M U N I				POPOLAZIONE RESIDENTE	C O M U N I				POPOLAZIONE RESIDENTE
CODICE COMUNE	CODICE PROVINCIA	PROVINCIA	D E N O M I N A Z I O N E		CODICE COMUNE	CODICE PROVINCIA	PROVINCIA	D E N O M I N A Z I O N E	
117	17	(BS)	NAVE	9.413	073	24	(VI)	NOVE	4.784
126	22	(TN)	NAVE SAN ROCCO	873	163	13	(CO)	NOVEDRATE	2.180
058	66	(AQ)	NAVELLI	822	028	35	(RE)	NOVELLARA	11.349
057	21	(BZ)	NAZ SCIAVES - NATZ-SCHABS	1.610	152	04	(CN)	NOVELLO	810
069	58	(RM)	NAZZANO	1.014	027	27	(VE)	NOVENTA DI PIAVE	5.346
040	10	(GE)	NE	2.526	058	28	(PD)	NOVENTA PADOVANA	7.688
103	03	(NO)	NEBBIUNO	1.268	074	24	(VI)	NOVENTA VICENTINA	7.906
052	23	(VR)	NEGRAR	10.773	028	36	(MO)	NOVI DI MODENA	9.852
041	10	(GE)	NEIRONE	1.014	114	06	(AL)	NOVI LIGURE	31.031
148	04	(CN)	NEIVE	2.665	080	65	(SA)	NOVI VELIA	1.713
144	16	(BG)	NEMBRO	10.708	158	15	(AI)	NOVIGLIO	1.324
070	58	(RM)	NEMI	1.420	055	75	(LE)	NOVOLI	9.017
054	76	(PZ)	NEMOLI	1.559	153	04	(CN)	NUCETTO	479
032	95	(OR)	NEONELI	888	044	90	(SS)	NUGEDU DI SAN NICOLO'	1.406
039	56	(VT)	NEPI	5.335	034	95	(OR)	NUGEDU SANTA VITTORIA	694
031	67	(TE)	NERETO	4.421	045	90	(SS)	NULE	1.785
071	58	(RM)	NEROLA	1.289	046	90	(SS)	NULVI	3.189
050	26	(TV)	NERVESA DELLA BATTAGLIA	6.543	032	42	(AN)	NUMANA	2.645
154	15	(MI)	NERVIANO	15.543	051	91	(NU)	NUORO	35.779
046	57	(RI)	NESPOLO	330	035	95	(OR)	NURACHI	1.539
161	13	(CO)	NESSO	1.374	052	91	(NU)	NURAGUS	1.030
085	02	(VC)	NETRO	1.140	053	91	(NU)	NURALLAO	1.542
072	58	(RM)	NETTUNO	29.423	042	92	(CA)	NURAMINIS	3.107
053	75	(LE)	NEVIANO	6.393	036	95	(OR)	NURECI	586
024	34	(PR)	NEVIANO DEGLI ARDUINI	3.970	054	91	(NU)	NURRI	3.034
149	04	(CN)	NEVIGLIE	447	045	07	(AO)	NUS	2.056
118	17	(BS)	NIARDO	1.487	066	64	(AV)	NUSCO	5.206
029	33	(PC)	NIBBIANO	2.678	119	17	(BS)	NUVOLENTO	2.892
104	03	(NO)	NIBBIOLA	683	120	17	(BS)	NUVOLERA	2.617
162	13	(CO)	NIBIONNO	2.969	043	92	(CA)	NUXIS	1.848
164	01	(TO)	NICHELINO	44.311	086	02	(VC)	OCCHIEPPO INFERIORE	3.971
031	87	(CT)	NICOLOSI	4.497	087	02	(VC)	OCCHIEPPO SUPERIORE	2.649
103	18	(PV)	NICORVO	432	033	29	(RO)	OCCHIOBELLO	8.735
012	86	(EN)	NICOSIA	15.212	115	06	(AL)	OCCIMIANO	1.511
086	79	(CZ)	NICOTERA	7.293	059	66	(AQ)	OCRE	887
150	04	(CN)	NIELLA BELBO	511	116	06	(AL)	ODALENGO GRANDE	612
151	04	(CN)	NIELLA TANARO	1.021	117	06	(AL)	ODALENGO PICCOLO	280
065	30	(UD)	NIMIS	2.953	051	26	(TV)	ODERZO	16.353
013	85	(CL)	NISCEMI	26.089	121	17	(BS)	ODOLO	1.948
013	86	(EN)	NISSORIA	3.296	060	66	(AQ)	OPENA	893
061	83	(ME)	NIZZA DI SICILIA	3.130	033	42	(AN)	OFFAGNA	1.432
080	05	(AT)	NIZZA MONFERRATO	10.238	062	19	(CR)	OFFANENGO	4.809
026	27	(VE)	NOALE	12.065	054	44	(AP)	OFFIDA	5.469
165	01	(TO)	NOASCA	346	122	17	(BS)	OFFLAGA	2.860
086	78	(CS)	NOCARA	783	107	03	(NO)	OGGEBBIO	932
026	68	(PE)	NOCCIANO	1.507	107	12	(VA)	OGGIONA CON SANTO STEFANO	3.606
078	65	(SA)	NOCCERA INFERIORE	46.954	164	13	(CO)	OGGIONA	7.365
079	65	(SA)	NOCCERA SUPERIORE	17.659	170	01	(TO)	OGLIANICO	1.238
087	79	(CZ)	NOCCERA TIRINESE	5.087	081	65	(SA)	OGLIASTRO CILENTO	2.218
034	54	(PG)	NOCCERA UMBRA	6.160	047	90	(SS)	OLBIA	30.787
025	34	(PR)	NOCETO	9.444	088	02	(VC)	OLCENENGO	616
031	72	(BA)	NOCI	18.210	089	02	(VC)	OLDENICO	288
054	75	(LE)	NOCIGLIA	2.728	108	03	(NO)	OLEGGIO	11.164
055	76	(PZ)	NOEPOLI	1.589	109	03	(NO)	OLEGGIO CASTELLO	1.355
053	23	(VR)	NOGARA	7.470	104	18	(PV)	OLEVANO DI LONELLINA	818
127	22	(TN)	NOGAREDO	1.506	073	58	(RM)	OLEVANO ROMANO	5.898
054	23	(VR)	NOGAROLE ROCCA	2.365	082	65	(SA)	OLEVANO SUL TUSCIANO	5.828
072	24	(VI)	NOGAROLE VICENTINO	737	165	13	(CO)	OLGIATE COMASCO	9.596
032	72	(BA)	NOICATTARO	16.510	166	13	(CO)	OLGIATE MOLGORA	4.727
050	63	(NA)	NOLA	31.007	108	12	(VA)	OLGIATE OLONA	9.331
166	01	(TO)	NOLE	6.312	167	13	(CO)	OLGINATE	6.559
042	09	(SV)	NOLI	3.107	055	91	(NU)	OLIVIA	7.279
167	01	(TO)	NOMAGLIO	381	105	18	(PV)	OLIVA GESSI	227
128	22	(TN)	NOMI	1.126	088	79	(CZ)	OLIVADI	903
027	36	(MO)	NONANTOLA	10.347	063	83	(ME)	OLIVERI	1.793
168	01	(TO)	NONE	7.084	083	65	(SA)	OLIVETO CITRA	3.468
105	03	(NO)	NONIO	841	168	13	(CO)	OLIVETO LARIO	965
050	91	(NU)	NORAGUGUME	478	019	77	(MT)	OLIVETO LUCANO	843
033	95	(OR)	NORBELLO	954	038	08	(IH)	OLIVETTA SAN NICHELE	304
035	54	(PG)	NORCIA	4.767	118	06	(AL)	OLIVOLA	193
016	59	(LT)	NORMA	3.484	037	95	(OR)	OLLASTRA SINDRIS	1.272
155	15	(MI)	NOSATE	635	056	91	(NU)	OLLOLAI	2.013
032	67	(TE)	NOTARESCO	6.259	046	07	(AO)	OLLONONT	145
013	89	(SR)	NOTO	22.488	048	90	(SS)	OLMEDO	2.172
058	21	(BZ)	NOVA LEVANTE - WELSHNOFEN	1.648	063	19	(CR)	OLMETTA	845
156	15	(MI)	NOVA MILANESE	19.707	145	16	(BG)	OLMO AL FEMBO	557
059	21	(BZ)	NOVA PONENTE - DEUTSCHNOFEN	3.056	081	05	(AT)	OLMO GENTILE	145
018	77	(MT)	NOVA SIRI	5.470	146	16	(BG)	OLTRE IL COLLE	1.376
039	41	(PS)	NOVAFELTRIA	6.295	147	16	(BG)	OLTRESSENDA ALTA	176
129	22	(TN)	NOVALEDO	786	169	13	(CO)	OLTRONA DI SAN MANETTE	1.626
169	01	(TO)	NOVALESA	527	057	91	(NU)	OLZAI	1.278
106	03	(NO)	NOVARA	102.086	123	17	(BS)	ONE	2.481
062	83	(ME)	NOVARA DI SICILIA	3.039	110	03	(NO)	ONEGNA	16.461
046	14	(SO)	NOVATE MEZZOLA	1.617	084	65	(SA)	ONIGNANO	1.507
157	15	(MI)	NOVATE MILANESE	20.484	058	91	(NU)	ONANI	730

C O M U N I				POPOLAZIONE RESIDENTE
CODICE COMUNE	CODICE PROVINCIA	PROVINCIA	DENOMINAZIONE	
040	56	(VT)	ONANO	1.505
154	04	(CN)	ONCINO	192
148	16	(BG)	ONETA	745
059	91	(NU)	ONIFAI	805
060	91	(NU)	ONIFERI	1.067
124	17	(BS)	ONO SAN PIETRO	895
149	16	(BG)	ONORE	736
043	09	(SV)	ONZO	249
159	15	(MI)	OPERA	11.485
061	66	(AQ)	OPI	518
055	23	(VR)	OPPEANO	6.619
056	76	(PZ)	OPPIDO LUCANO	4.080
055	80	(RC)	OPPIDO MANERTINA	6.465
060	21	(BZ)	ORA - AUER	2.444
061	91	(NU)	ORANI	3.263
049	70	(CB)	ORATINO	1.130
171	01	(TO)	ORBASSANO	18.082
018	53	(GR)	ORBETELLO	14.738
040	41	(PS)	ORCIANO DI PESARO	2.403
023	50	(PI)	ORCIANO PISANO	588
044	09	(SV)	ORCO FEGLINO	756
063	71	(FG)	ORDONA	2.153
042	10	(GE)	ORERO	674
075	24	(VI)	ORGIANO	2.691
062	91	(NU)	ORGOSOLO	4.896
011	74	(BR)	ORIA	14.812
062	66	(AQ)	ORICOLA	792
109	12	(VA)	ORIGGIO	5.785
110	12	(VA)	ORINO	600
150	16	(BG)	ORIO AL SERIO	1.112
172	01	(TO)	ORIO CANAVESE	786
160	15	(MI)	ORIO LITTA	1.743
087	78	(CS)	ORIOLO	3.616
041	56	(VT)	ORIOLO ROMANO	2.085
038	95	(OR)	ORISTIANO	29.424
155	04	(CN)	ORMEA	2.694
052	26	(TV)	ORNELLE	3.451
161	15	(MI)	ORNAGO	2.286
111	03	(NO)	ORNAVASSO	3.276
151	16	(BG)	ORNICA	346
063	91	(NU)	OROSEI	4.788
064	91	(NU)	OROTELLI	2.671
085	65	(SA)	ORRIA	1.587
065	91	(NU)	ORROLI	3.334
053	26	(TV)	ORSAGO	3.516
119	06	(AL)	ORSARA BORNIDA	493
035	71	(FG)	ORSARA DI PUGLIA	4.003
170	13	(CO)	ORSENIGO	1.824
057	69	(CH)	ORSOGNA	3.914
088	78	(CS)	ORSOMARSO	1.993
053	61	(CE)	ORTA DI ATELLA	10.044
036	71	(FG)	ORTA NOVA	14.409
112	03	(NO)	ORTA SAN GIULIO	1.158
044	92	(CA)	ORTACESUS	875
042	56	(VT)	ORTE	7.923
056	75	(LE)	ORTELE	2.554
055	44	(AP)	ORTEZZANO	806
027	51	(AP)	ORTIGNANO RAGGIOLO	818
061	21	(BZ)	ORTISEI - ST. ULRICH IN GRODEN	4.106
058	69	(CH)	ORTONA	21.812
063	66	(AQ)	ORTONA DEI MARSII	1.290
020	11	(SP)	ORTONOVO	7.401
045	09	(SV)	ORTOVERO	855
064	66	(AQ)	ORTUCCHIO	1.874
066	91	(NU)	ORTUERI	1.794
067	91	(NU)	ORUNE	3.799
023	55	(TR)	ORVIETO	22.847
047	57	(RI)	ORVINIO	424
125	17	(BS)	ORZINUOVI	10.071
126	17	(BS)	ORZIVECCHI	2.073
173	01	(TO)	OSASCO	795
174	01	(TO)	OSASIO	568
049	90	(SS)	OSCHIERI	3.986
068	91	(NU)	OSIDDA	358
046	09	(SV)	OSIGLIA	572
050	90	(SS)	OSILO	3.973
034	42	(AN)	OSIMO	26.109
069	91	(NU)	OSINI	1.319
152	16	(BG)	OSIO SOPRA	3.183
153	16	(BG)	OSIO SOTTO	9.449
111	12	(VA)	OSMATE	484
171	13	(CO)	OSNAGO	3.768
066	30	(UD)	OSOPPO	2.526
039	08	(IN)	OSPEDALETTI	3.234
130	22	(TN)	OSPEDALETTO	762

C O M U N I				POPOLAZIONE RESIDENTE
CODICE COMUNE	CODICE PROVINCIA	PROVINCIA	DENOMINAZIONE	
067	64	(AV)	OSPEDALETTO D'ALPINOLO	1.640
059	28	(PD)	OSPEDALETTO EUGANEO	5.065
162	15	(NI)	OSPEDALETTO LODIGIANO	1.420
035	25	(BL)	OSPITALE DI CADORE	438
127	17	(BS)	OSPITALETTO	8.621
163	15	(NI)	OSSAGO LODIGIANO	1.010
131	22	(TN)	OSSANA	729
051	90	(SS)	OSSI	5.398
128	17	(BS)	OSSIMO	1.315
164	15	(NI)	OSSONA	3.325
172	13	(CO)	OSSUCCIO	925
156	04	(CN)	OSTANA	239
017	38	(FE)	Ostellato	7.864
064	19	(CR)	OSTIANO	3.137
038	20	(MN)	OSTIGLIA	7.771
035	42	(AN)	OSTRA	5.927
036	42	(AN)	OSTRA VETERE	3.508
012	74	(BR)	OSTUNI	31.367
057	75	(LE)	OTRANTO	4.803
024	55	(TR)	OTRICOLI	1.801
070	91	(NU)	OTTANA	2.608
086	65	(SA)	OTTATI	1.220
051	63	(NA)	OTTAVIANO	20.147
120	06	(AL)	OTTIGLIO	837
106	18	(PV)	OTTOBIANO	1.190
030	33	(PC)	OTTONE	1.105
175	01	(TO)	OTLK	2.021
121	06	(AL)	OVADA	12.797
067	30	(UD)	OVARO	2.705
122	06	(AL)	OVIGLIO	1.343
065	66	(AQ)	OVINDOLI	1.244
071	91	(NU)	OVODDA	1.797
047	07	(AO)	OYACE	199
176	01	(TO)	OZEGNA	1.104
052	90	(SS)	OZIERI	11.039
046	37	(BO)	OZZANO DELL'EMILIA	8.338
123	06	(AL)	OZZANO NONFERRATO	1.643
165	15	(MI)	OZZERO	1.283
045	92	(CA)	PABILLONIS	3.123
064	83	(HE)	PACE DEL MELA	4.729
013	81	(TP)	PACECO	11.338
066	66	(AQ)	PACENTRO	1.598
014	89	(SR)	PACHINO	21.272
036	54	(PG)	PACIANO	900
129	17	(BS)	PADENGHE SUL GARDA	2.418
132	22	(TN)	PADERGNONE	597
124	06	(AL)	PADERNA	298
173	13	(CO)	PADERNO D'ADDA	2.558
054	26	(TV)	PADERNO DEL GRAPPA	1.641
166	15	(NI)	PADERNO DUGNANO	39.129
130	17	(BS)	PADERNO FRANCIACORTA	2.548
065	19	(CR)	PADERNO PONCHIELLI	1.801
060	28	(PD)	PADOVA	234.678
053	90	(SS)	PADRIA	1.126
087	65	(SA)	PADULA	5.749
045	62	(BN)	PADULI	4.607
157	04	(CN)	PAESANA	3.291
055	26	(TV)	PAESE	13.825
088	65	(SA)	PAGANI	32.212
048	57	(RI)	PAGANICO	251
154	16	(BG)	PAGAZZANO	1.576
065	83	(NE)	PAGLIARA	1.537
059	69	(CH)	PAGLIETA	4.403
068	30	(UD)	PAGNACCO	3.744
158	04	(CN)	PAGNO	539
174	13	(CO)	PAGNONA	549
068	64	(AV)	PAGO DEL VALLO DI LAURO	1.678
046	62	(BN)	PAGO VELANO	2.775
131	17	(BS)	PAISCO LOVENO	537
132	17	(BS)	PAITONE	1.381
155	16	(BG)	PALADINA	3.120
029	36	(NO)	PALAGANO	2.495
020	73	(TA)	PALAGIANELLO	6.395
021	73	(TA)	PALAGIANO	13.337
032	87	(CT)	PALAGONIA	15.046
024	50	(PI)	PALATA	4.619
026	34	(PR)	PALANZANO	1.752
050	70	(CB)	PALATA	2.365
054	90	(SS)	PALAU	2.369
156	16	(BG)	PALAZZAGO	2.826
052	82	(PA)	PALAZZO ADRIANO	3.035
177	01	(TO)	PALAZZO CANAVESE	822
066	19	(CR)	PALAZZO PIGNANO	2.360
057	76	(PZ)	PALAZZO SAN GERVASIO	6.474
015	89	(SR)	PALAZZOLO ACREIDE	10.069

C O M U N I				POPOLAZIONE RESIDENTE
CODICE COMUNE	CODICE PROVINCIA	PROVINCIA	D E N O M I N A Z I O N E	
069	30	(UD)	PALAZZOLO DELLO STELLA	3.579
133	17	(BS)	PALAZZOLO SULL'OGGLIO	16.766
090	02	(VC)	PALAZZOLO VERCELLESE	1.457
031	48	(FI)	PALAZZUOLO SUL SENIO	1.365
060	69	(CH)	PALENA	1.742
089	79	(CZ)	PALERMITI	1.610
053	82	(PA)	PALERMO	701.782
074	58	(RM)	PALESTRINA	13.386
107	18	(PV)	PALESTRO	2.181
046	60	(FR)	PALIANO	6.865
056	80	(RC)	PALIZZI	3.047
090	79	(CZ)	PALLAGORIO	1.859
113	03	(NO)	PALLANZENO	1.247
047	09	(SV)	PALLARE	937
052	63	(NA)	PALMA CAMPANIA	12.765
027	84	(AG)	PALMA DI MONTECHIARO	24.020
070	30	(UD)	PALMANOVA	5.712
058	75	(LE)	PALMARIIGGI	1.632
039	95	(OR)	PALMAS ARBOREA	1.093
057	80	(RC)	PALMI	18.386
056	44	(AP)	PALMIANO	271
061	69	(CH)	PALMOLI	1.570
033	72	(RA)	PALO DEL COLLE	14.693
075	58	(RM)	PALOMBARA SABINA	7.649
062	69	(CH)	PALOMBARO	1.260
089	65	(SA)	PALOMONTE	3.870
157	16	(BG)	PALOSCO	4.643
056	23	(VE)	PALU'	1.060
133	22	(TN)	PALU' DEL FERSINA	287
089	78	(CS)	PALUDI	2.048
071	30	(UD)	PALUZZA	3.282
159	04	(CN)	PAMPARATO	605
178	01	(TO)	PANCALIERI	1.861
108	18	(PV)	PANCARANA	363
134	22	(TN)	PANCHIA'	598
067	19	(CR)	PANDINO	6.161
090	78	(CS)	PANETTIERI	461
037	54	(PG)	PANICALE	5.051
047	62	(BN)	PANNARANO	2.072
037	71	(FG)	PANNI	1.373
014	81	(TP)	PANTELLERIA	7.914
167	15	(MI)	PANTIGLIATE	4.166
091	78	(CS)	PAOLA	16.651
048	62	(BN)	PAOLISI	1.733
092	78	(CS)	PAPASIDERO	1.311
034	29	(RO)	PAPOZZE	2.072
168	15	(MI)	PARABIAGO	21.711
059	75	(LE)	PARABITA	8.984
134	17	(DS)	PARATICO	2.933
062	21	(BZ)	PARCINES - PARTSCHINS	2.699
175	13	(CO)	PARE'	1.268
179	01	(TO)	PARELLA	476
093	78	(CS)	PARENTI	2.265
054	61	(CE)	PARETE	8.024
125	06	(AL)	PARETO	788
091	79	(CZ)	PARGHELIA	1.452
176	13	(CO)	PARLASCO	146
027	34	(PR)	PARNA	179.019
126	06	(AL)	PARODI LIGURE	854
160	04	(CN)	PAROLDO	285
069	64	(AV)	PAROLISE	620
109	18	(PV)	PARONA	1.325
025	55	(TR)	PARRANO	700
158	16	(BG)	PARRÈ	2.355
015	81	(TP)	PARTANNA	11.770
054	82	(PA)	PARTINICO	27.931
114	03	(NO)	PARUZZARO	1.243
159	16	(BG)	PARZANICA	567
072	30	(UD)	PASIAN DI PRATO	7.997
029	93	(PN)	PASIANO DI PORDENONE	6.541
135	17	(BS)	PASPARDO	827
082	05	(AT)	PASSERANO MARMORITO	480
038	54	(PG)	PASSIGNANO SUL TRASINENO	4.515
136	17	(BS)	PASSIRANO	4.870
047	60	(FR)	PASTENA	1.753
055	61	(CE)	PASTORANO	2.571
057	23	(VR)	PASTRENGO	2.055
127	06	(AL)	PASTURANA	664
177	13	(CO)	PASTURO	1.435
100	76	(PZ)	PATERNO	4.015
094	78	(CS)	PATERNO CALABRO	1.333
033	87	(CT)	PATERNO'	45.457
070	64	(AV)	PATERNOPOLI	3.123
048	60	(FR)	PATRICA	2.460
055	90	(SS)	PATTADA	3.766

C O M U N I				POPOLAZIONE RESIDENTE
CODICE COMUNE	CODICE PROVINCIA	PROVINCIA	D E N O M I N A Z I O N E	
066	83	(ME)	PATTI	12.429
060	75	(LE)	PATU'	1.608
040	95	(OR)	PAU	518
073	30	(UD)	PAULARO	3.520
046	92	(CA)	PAULI ARBAREI	778
041	95	(OR)	PAULILATINO	2.776
169	15	(NI)	PAULLO	7.851
049	62	(BN)	PAUPPISI	1.813
180	01	(TO)	PAVAROLO	616
110	18	(PV)	PAVIA	85.029
074	30	(UD)	PAVIA DI UDINE	5.398
181	01	(TO)	PAVONE CANAVESE	3.972
137	17	(BS)	PAVONE DEL NELLA	2.402
030	36	(NO)	PAVULLO NEL FRIGNANO	13.017
058	80	(RC)	PAZZANO	1.157
025	50	(PI)	PECCIOLI	5.337
182	01	(TO)	PECCO	242
128	06	(AL)	PECETTO DI VALENZA	1.136
183	01	(TO)	PECETTO TORINESE	3.107
031	33	(PC)	PECORARA	1.446
095	78	(CS)	PEDACE	2.390
034	87	(CT)	PEDARA	5.387
057	44	(AP)	PEDASO	1.859
036	25	(BL)	PEDAVENA	4.125
076	24	(VI)	PEDEMONTE	793
056	26	(TV)	PEDEMOBBA	5.934
047	14	(SO)	PEDESINA	59
096	78	(CS)	PEDIVIGLIANO	1.126
160	16	(BG)	PEDENGO	3.299
178	13	(CO)	PEGLIO	207
041	41	(PS)	PEGLIO	627
039	20	(NN)	PEGOGNAGA	6.627
161	16	(BG)	PEIA	1.663
136	22	(TN)	PEIO	1.964
032	48	(FI)	PELAGO	6.958
115	03	(NO)	PELLA	1.282
028	34	(PR)	PELLEGRINO PARNENSE	1.655
090	65	(SA)	PELLEZZANO	6.826
179	13	(CO)	PELLIO INTELVI	731
137	22	(TN)	PELLIZZANO	834
138	22	(TN)	PELUGO	301
083	05	(AT)	PENANGO	548
026	55	(TR)	PENNA IN TEVERINA	926
035	43	(MC)	PENNA SAN GIOVANNI	1.537
033	67	(TE)	PENNA SANT'ANDREA	1.790
042	41	(PS)	PENNABILLI	3.211
063	69	(CH)	PENNADOMO	474
064	69	(CH)	PENNAPIEDIMONTE	755
027	68	(PE)	PENNE	11.670
092	79	(CZ)	PENTONE	2.065
065	69	(CH)	PERANO	1.601
037	25	(BL)	PERAROLO DI CADORE	359
063	21	(BZ)	PERCA - PERCHA	1.083
076	58	(RM)	PERCILE	295
072	91	(NU)	PERDASDEFOGO	2.770
047	92	(CA)	PERDAXIUS	1.477
091	65	(SA)	PERDIFUNO	1.756
180	13	(CO)	PEREGO	1.184
067	66	(AQ)	PERETO	584
056	90	(SS)	PERFUGAS	3.131
028	51	(AR)	PERGINE VALDARNO	3.026
139	22	(TN)	PERGINE VALSUGANA	13.721
043	41	(PS)	PERGOLA	7.821
040	08	(IM)	PERINALDO	887
092	65	(SA)	PERITO	1.267
181	13	(CO)	PERLEDO	885
161	04	(CN)	PERLETTO	413
162	04	(CN)	PERLO	184
048	07	(AO)	PERLOZ	417
061	28	(PD)	PERNUMIA	3.436
170	15	(NI)	PERO	10.781
184	01	(TO)	PEROSA ARGENTINA	4.324
185	01	(TO)	PEROSA CANAVESE	434
186	01	(TO)	PERRERO	1.058
068	19	(CR)	PERSICO DOSIMO	2.217
091	02	(VC)	PERTENGO	421
139	17	(BS)	PERTICA ALTA	706
140	17	(BS)	PERTICA BASSA	815
093	65	(SA)	PERTOSA	906
187	01	(TO)	PERTUSIO	626
039	54	(PG)	PERUGIA	142.348
044	41	(PS)	PESARO	90.412
022	46	(LU)	PESCAGLIA	3.824
058	23	(VR)	PESCANTINA	8.900
028	68	(PE)	PESCARA	131.330

C O M U N I				POPOLAZIONE RESIDENTE	C O M U N I				POPOLAZIONE RESIDENTE
CODICE COMUNE	CODICE PROVINCIA	PROVINCIA	D E N O M I N A Z I O N E		CODICE COMUNE	CODICE PROVINCIA	PROVINCIA	D E N O M I N A Z I O N E	
069	19	(CR)	PESCAROLO ED UNITI	1.485	051	60	(FR)	PICO	3.249
068	66	(AQ)	PESCASSEROLI	2.208	084	05	(AT)	PIEA	527
182	13	(CO)	PESCAVE	1.771	095	02	(VC)	PIEDICAVALLLO	260
031	94	(IS)	PESCHE	583	035	87	(CT)	PIEDIMONTE ETNEO	4.030
038	71	(FG)	PESCHICI	4.056	057	61	(CE)	PIEDIMONTE MATESE	11.031
171	15	(MI)	PESCHIERA BORROMEO	13.353	052	60	(FR)	PIEDIMONTE SAN GERMANO	4.151
059	23	(VR)	PESCHIERA DEL GARDA	8.807	117	03	(NO)	PIEDINULERA	1.802
012	47	(PT)	PESCIA	18.557	040	54	(PG)	PIEGARO	3.770
069	66	(AQ)	PESCINA	4.460	021	52	(SI)	PIENZA	2.473
050	62	(BN)	PESCO SANNITA	2.455	073	19	(CR)	PIERANICA	709
070	66	(AQ)	PESCOCOSTANZO	1.400	111	18	(PV)	PIETRA DE'GIORGI	1.005
032	94	(IS)	PESCOLANCIANO	1.183	049	09	(SV)	PIETRA LIGURE	10.015
058	76	(PZ)	PESCOFAGANO	3.147	129	06	(AL)	PIETRA MARAZZI	688
033	94	(IS)	PESCOENNATARO	608	035	94	(IS)	PIETRABONDANTE	1.316
049	57	(RI)	PESCOCROCIANO	3.140	041	08	(IM)	PIETRABRONA	632
029	68	(PE)	PESCOSANSONESCO	688	034	67	(TE)	PIETRACANELLA	402
049	60	(FR)	PESCOSOLIDO	1.445	053	70	(CB)	PIETRACATELLA	1.915
172	15	(MI)	PESSANO CON BORNAGO	4.608	054	70	(CB)	PIETRACUPA	429
070	19	(CR)	PESSINA CREMONESE	913	072	64	(AV)	PIETRADEFUSI	2.526
188	01	(TO)	PESSINETTO	743	103	69	(CH)	PIETRAFERRAZZANA	179
051	70	(CB)	PETACCIATO	3.072	098	78	(CS)	PIETRAPITTA	1.373
093	79	(CZ)	PETILIA POLICASTRO	10.893	060	76	(PZ)	PIETRAGALLA	4.605
094	65	(SA)	PETINA	1.417	041	54	(PG)	PIETRALUNGA	2.479
055	82	(PA)	PETRALIA SOPRANA	4.109	058	61	(CE)	PIETRAHELARA	4.050
056	82	(PA)	PETRALIA SOTTANA	3.821	039	71	(FG)	PIETRAMONTECORVINO	3.133
050	57	(RI)	PETRELLA SALTO	2.005	032	68	(PE)	PIETRANICO	777
052	70	(CB)	PETRELLA TIFERNINA	1.578	099	78	(CS)	PIETRAPAOLA	1.344
045	41	(PS)	PETRIANO	2.142	061	76	(PZ)	PIETRAPERUSA	1.610
036	43	(MC)	PETRIOLO	1.962	015	86	(BN)	PIETRAPERZIA	10.996
058	44	(AP)	PETRITOLI	2.662	167	04	(CN)	PIETRAPORZIO	167
094	79	(CZ)	PETRIZZI	1.670	051	62	(BN)	PIETRAROJA	734
095	79	(CZ)	PETRONA'	3.221	048	41	(PS)	PIETRARUBBIA	661
024	81	(TP)	PETROSINO	6.948	024	46	(LU)	PIETRASANTA	25.384
071	64	(AV)	PETRURRO IRPINO	554	073	64	(AV)	PIETRASTORNINA	1.829
116	03	(NO)	PETTENASCO	1.153	059	61	(CE)	PIETRAVAIRANO	3.092
092	02	(VC)	PETTINENGO	1.869	052	62	(BN)	PIETRELCINA	3.007
067	83	(NE)	PETTINEO	1.689	013	47	(PT)	PIEVE A NIEVOLE	7.619
034	94	(IS)	PETTORANELLO DEL MOLISE	353	112	18	(PV)	PIEVE ALBIGNOLA	972
071	66	(AQ)	PETTORANO SUL GIZIO	1.438	038	25	(BL)	PIEVE D'ALPAGO	2.112
035	29	(RO)	PETTORAZZA	1.763	074	19	(CR)	PIEVE D'OLMI	1.178
163	04	(CN)	PEVERAGNO	4.692	113	18	(PV)	PIEVE DEL CAIRO	2.497
093	02	(VC)	PEZZANA	1.116	140	22	(TN)	PIEVE DI BONO	1.449
141	17	(BS)	PEZZAZE	1.595	039	25	(BL)	PIEVE DI CADORE	4.128
164	04	(CN)	PEZZOLO VALLE UZZONE	486	048	37	(BO)	PIEVE DI CENTO	6.315
032	33	(PC)	PIACENZA	109.039	040	20	(MN)	PIEVE DI CORIANO	881
062	28	(PD)	PIACENZA D'ADIGE	1.648	141	22	(TN)	PIEVE DI LEDRO	429
071	19	(CR)	PIADENA	3.816	057	26	(TV)	PIEVE DI SOLIGO	9.140
046	41	(PS)	PIAGGE	1.050	042	08	(IM)	PIEVE DI TICO	1.649
095	65	(SA)	PIAGGINE	2.313	173	15	(MI)	PIEVE EMANUELE	8.768
142	17	(BS)	PIAN CANUNO	3.318	174	15	(MI)	PIEVE FISSIRAGA	808
029	51	(AR)	PIAN DI SCO	4.285	025	46	(LU)	PIEVE FOSCIANA	2.501
048	09	(SV)	PIANA CRIXIA	830	043	10	(GE)	PIEVE LIGURE	2.652
057	82	(PA)	PIANA DEGLI ALBANESI	5.975	114	18	(PV)	PIEVE PORTO MORONE	2.771
056	61	(CE)	PIANA DI MONTE VERNA	2.595	075	19	(CR)	PIEVE SAN GIACOMO	1.358
020	52	(SI)	PIANCASTAGNAIO	4.410	030	51	(AR)	PIEVE SANTO STEFANO	3.578
206	17	(BS)	PIANCOGNO	3.418	142	22	(TN)	PIEVE TESINO	865
047	41	(PS)	PIANDIMELETO	1.707	038	43	(MC)	PIEVE TORINA	1.517
097	78	(CS)	PIANE CRATI	1.018	118	03	(NO)	PIEVE VERGONTE	2.950
030	68	(PE)	PIANELLA	6.704	037	43	(NC)	PIEVEBOVIGLIANA	944
183	13	(CO)	PIANELLO DEL LARIO	1.081	031	36	(NO)	PIEVEPELAGO	2.352
033	33	(PC)	PIANELLO VAL TIDONE	2.473	053	60	(FR)	PIGLIO	4.561
072	19	(CR)	PIANENGO	1.625	043	08	(IM)	PIGNA	1.221
189	01	(TO)	PIANEZZA	10.140	054	60	(FR)	PIGNATARO INTERANNA	2.094
077	24	(VI)	PIANEZZE	1.696	060	61	(CE)	PIGNATARO MAGGIORE	6.112
165	04	(CN)	PIANFEI	1.700	062	76	(PZ)	PIGNOLA	3.988
162	16	(BG)	PIANICO	1.227	021	11	(SP)	PIGNONE	728
028	27	(VE)	PIANIGA	8.605	184	13	(CO)	PIGNA	405
053	63	(NA)	PIANO DI SORRENTO	11.119	096	02	(VC)	PILA	139
096	79	(CZ)	PIANOPOLI	1.963	048	92	(CA)	PINENTEL	1.241
047	37	(BO)	PIANORO	12.814	054	63	(NA)	PINONTE	4.979
043	56	(VT)	PIANSANO	2.337	115	18	(PV)	PINAROLO PO	1.603
048	14	(SO)	PIANTEDO	1.039	190	01	(TO)	PINASCA	2.861
163	16	(BG)	PIARIO	788	036	29	(RO)	PINCARA	1.485
166	04	(CN)	PIASCO	2.642	191	01	(TO)	PINEROLO	36.340
049	14	(SO)	PIATEDA	2.329	035	67	(TE)	PINETO	10.524
094	02	(VC)	PIATTO	525	085	05	(AT)	PINO D'ASTI	210
023	46	(LU)	PIAZZA AL SERCHIO	2.670	112	12	(VA)	PINO SULLA SPONDA DEL LAGO MAGGIORE	304
014	86	(EN)	PIAZZA ARMERINA	21.019	192	01	(TO)	PINO TORINESE	7.701
164	16	(BG)	PIAZZA BREMBANA	1.049	030	93	(PB)	PINZANO AL TAGLIAMENTO	1.728
165	16	(BG)	PIAZZATORRE	471	143	22	(TN)	PINZOLO	3.002
063	28	(PD)	PIAZZOLA SUL BRENTA	10.712	049	41	(PS)	PIOBBICO	2.036
166	16	(BG)	PIAZZOLO	129	168	04	(CN)	PIOBESI D'ALBA	591
031	68	(PE)	PICCIANO	1.434	193	01	(TO)	PIOBESI TORINESE	2.814
059	76	(PE)	PICERNO	5.502	097	02	(VC)	PIODE	195
050	60	(FR)	PICINISCO	1.288	175	15	(MI)	PIOLTELLO	30.098

C O M U N I				POPOLAZIONE RESIDENTE
CODICE COMUNE	CODICE PROVINCIA	PROVINCIA	D E N O M I N A Z I O N E	
012	49	(LI)	PIOMBINO	39.401
064	28	(PD)	PIONBINO DESE	7.603
039	43	(MC)	PIORACO	1.460
194	01	(TO)	PIOSSASCO	15.443
086	05	(AT)	PIOVA' MASSAIA	660
065	28	(PD)	PIOVE DI SACCO	16.947
078	24	(VI)	PIOVENE ROCCHETTE	7.705
130	06	(AL)	PIOVERA	722
034	33	(PC)	PIOZZANO	858
169	04	(CN)	PIOZZO	997
068	83	(ME)	PIRAINO	3.760
026	50	(PI)	PISA	104.509
119	03	(NO)	PISANO	550
195	01	(TO)	PISCINA	2.647
096	65	(SA)	PISCIOTTA	3.575
143	17	(BS)	PISOGNE	7.719
077	58	(RM)	PISONIANO	780
020	77	(MT)	PISTICCI	17.685
014	47	(PT)	PISTOIA	92.274
098	02	(VC)	PISTOLESA	208
015	47	(PT)	PIVEGLIO	2.307
019	53	(GR)	PI'IGLIANO	4.465
041	20	(MN)	PIUBEGA	1.729
050	14	(SO)	PIURO	1.697
196	01	(TO)	PIVERONE	1.187
116	18	(PV)	PIZZALE	853
076	19	(CR)	PIZZIGHETTO	7.138
097	79	(CZ)	PIZZO	9.011
066	69	(CH)	PIZZOFERRATO	1.460
072	66	(AQ)	PIZZOLI	2.542
036	94	(IS)	PIZZONE	481
098	79	(CZ)	PIZZONI	1.796
059	80	(RC)	PLACANICA	1.953
100	78	(CS)	PLATACI	1.240
099	79	(CZ)	PLATANIA	3.094
060	80	(RC)	PLATI'	3.763
064	21	(BZ)	PLAUS - PLAUS	353
185	13	(CO)	PLESIO	825
057	90	(SS)	PLIAGHE	4.676
050	09	(SV)	PLODIO	439
170	04	(CN)	POCAPAGLIA	2.084
075	30	(UD)	POCENIA	2.553
013	45	(MS)	PODENZANA	1.392
035	33	(PC)	PODENZANO	5.997
055	60	(FR)	POFI	4.373
061	75	(LE)	POGGIARDO	5.750
022	52	(SI)	POGGIBONSI	26.368
051	48	(FI)	POGGIO A CAIANO	6.286
030	40	(FO)	POGGIO BERNI	1.980
051	57	(RI)	POGGIO BUSTONE	2.046
052	57	(RI)	POGGIO CATINO	1.023
040	71	(FG)	POGGIO IMPERIALE	3.573
053	57	(RI)	POGGIO MIRTEO	4.668
054	57	(RI)	POGGIO MOIANO	2.157
055	57	(RI)	POGGIO NATIVO	1.522
073	66	(AQ)	POGGIO PICENZE	857
018	38	(FE)	POGGIO RENATICO	7.522
042	20	(MN)	POGGIO BUSCO	6.285
056	57	(RI)	POGGIO SAN LORENZO	446
037	42	(AN)	POGGIO SAN MARCELLO	762
040	43	(MC)	POGGIO SAN VICINO	342
037	94	(IS)	POGGIO SANNITA	1.605
042	54	(PG)	POGGIODOMO	298
067	69	(CH)	POGGIOFIORITO	955
055	63	(NA)	POGGIOMARINO	14.520
016	81	(TP)	POGGIOREALE	1.908
034	72	(BA)	POGGIORSINI	1.438
051	14	(SO)	POGGIRIDENTI	1.559
176	15	(MI)	POGLIANO MILANESE	6.720
186	13	(CO)	POGNANA LARIO	853
167	16	(BG)	POGNANO	1.115
120	03	(NO)	POGNO	1.496
079	24	(VI)	POIANA MAGGIORE	3.772
197	01	(TO)	POIRINO	7.830
144	17	(BS)	POLAVENO	1.744
031	93	(PN)	POLCENIGO	3.408
037	29	(RO)	POLESELLA	3.528
029	34	(PR)	POLESINE PARMENSE	1.606
078	58	(RM)	POLI	1.939
100	79	(CZ)	POLIA	1.552
021	77	(MT)	POLICORO	12.090
035	72	(BA)	POLIGNANO A MARE	14.759
032	36	(MO)	POLLINAGO	2.071
027	55	(TR)	POLINO	313
061	80	(RC)	POLISTENA	11.227

C O M U N I				POPOLAZIONE RESIDENTE
CODICE COMUNE	CODICE PROVINCIA	PROVINCIA	D E N O M I N A Z I O N E	
058	82	(PA)	POLIZZI GENEROSA	5.084
097	65	(SA)	POLLA	5.345
049	07	(AO)	POLLEIN	852
056	63	(NA)	POLLENA TROCCHIA	8.661
041	43	(NC)	POLLENZA	5.467
098	65	(SA)	POLLICA	3.056
059	82	(PA)	POLLINA	3.216
099	02	(VC)	POLLONE	2.271
068	69	(CH)	POLLUTRI	2.650
171	04	(CN)	POLONGHERA	1.189
145	17	(BS)	POLPENAZZE DEL GARDA	1.379
066	28	(PD)	POLVERARA	2.283
038	42	(AN)	POLVERIGI	2.149
027	50	(PI)	PONARANCE	7.662
198	01	(TO)	PONARETTO	1.243
022	77	(MT)	PONARICO	5.019
131	06	(AL)	PONARO MONFERRATO	457
144	22	(TN)	PONAROLO	1.647
121	03	(NO)	PONBIA	1.256
079	58	(RN)	PONEZIA	29.925
057	63	(NA)	PONIGLIANO D'ARCO	38.381
058	63	(NA)	PONPEI	22.934
044	08	(IM)	POMPEIANA	614
146	17	(BS)	POMPIANO	3.018
043	20	(NN)	POMPONESCO	1.594
042	95	(OR)	PONPU	343
147	17	(BS)	PONCARALE	3.019
100	02	(VC)	PONDERANO	3.621
187	13	(CO)	PONNA	327
028	50	(PI)	PONSACCO	11.701
067	28	(PD)	PONSO	2.317
199	01	(TO)	PONT-CANAVESE	4.375
052	07	(AO)	PONT-SAINT-MARTIN	3.897
033	48	(FI)	PONTASSIEVE	20.087
050	07	(AO)	PONTBOSSET	270
053	62	(BN)	PONTE	2.499
016	47	(PT)	PONTE BUGGIANESE	7.075
036	33	(PC)	PONTE DELL'OLIO	4.937
148	17	(BS)	PONTE DI LEGNO	2.112
058	26	(TV)	PONTE DI PIAVE	5.830
065	21	(BZ)	PONTE GARDENA - WAIDBRUCK	212
052	14	(SO)	PONTE IN VALTELLINA	2.329
188	13	(CO)	PONTE LAMBRO	3.489
040	25	(BL)	PONTE NELLE ALPI	7.327
117	18	(PV)	PONTE NIEZZA	896
168	16	(BG)	PONTE NOSSA	2.266
069	28	(PD)	PONTE SAN NICOLO'	8.309
170	16	(BG)	PONTE SAN PIETRO	10.595
076	30	(UD)	PONTEBBA	2.502
099	65	(SA)	PONTECAGNANO FAIANO	19.570
038	29	(RO)	PONTECCHIO POLESINE	1.518
172	04	(CN)	PONTECIAMALE	228
056	60	(FR)	PONTECORVO	12.419
132	06	(AL)	PONTECURONE	4.300
045	08	(IM)	PONTEDESSIO	1.639
029	50	(PI)	PONTEDETRA	28.008
054	62	(BN)	PONTELANDOLPO	3.993
061	61	(CE)	PONTELATONE	1.803
068	28	(PD)	PONTELONGO	3.566
037	33	(PC)	PONTENURE	5.161
169	16	(BG)	PONTERANICA	6.675
133	06	(AL)	PONTESTURA	1.757
149	17	(BS)	PONTEVICO	6.327
051	07	(AO)	PONTEY	479
134	06	(AL)	PONTI	783
044	20	(NN)	PONTI SUL MINCIO	1.694
171	16	(BG)	PONTIDA	2.680
017	59	(LT)	PONTINIA	10.927
051	09	(SV)	PONTINVERA	734
172	16	(BG)	PONTIROLO NUOVO	3.635
150	17	(BS)	PONTOGLIO	5.731
014	45	(NS)	PONTREOLI	10.106
018	59	(LT)	PONZA	3.210
059	44	(AP)	PONZANO DI FERMO	1.103
135	06	(AL)	PONZANO MONFERRATO	408
080	58	(RN)	PONZANO RONANO	890
059	26	(TV)	PONZANO VENETO	6.978
136	06	(AL)	PONZONE	1.279
033	68	(PE)	POPOLI	5.790
031	51	(AR)	POPPI	5.713
028	55	(TR)	PORANO	1.058
026	46	(LU)	PORCARI	6.699
032	93	(PN)	PORCIA	13.143
033	93	(PN)	PORDENONE	52.094
189	13	(CO)	PORLEZZA	3.700



C O M U N I				POPOLAZIONE	C O M U N I				POPOLAZIONE
CODICE COMUNE	CODICE PROVINCIA	PROVINCIA	DENOMINAZIONE	RESIDENTE	CODICE COMUNE	CODICE PROVINCIA	PROVINCIA	DENOMINAZIONE	RESIDENTE
046	08	(IN)	PORNASSIO	694	064	61	(CE)	PRATELLA	1.861
077	30	(UD)	PORPETTO	2.727	207	01	(TO)	PRATIGLIONE	654
049	37	(BO)	PORRETTA TERME	5.063	034	48	(FI)	PRATO	160.220
087	05	(AT)	PORTACOMARO	1.694	067	21	(BZ)	PRATO ALLO STELVIO	
118	18	(PV)	PORTALBERA	1.100				PRAD AM STILFSEBJOCH	2.808
200	01	(TO)	PORTE	956	081	30	(UD)	PRATO CARNICO	1.447
059	63	(NA)	PORTICI	80.410	122	03	(NO)	PRATO SESIA	1.958
062	61	(CE)	PORTICO DI CASERTA	4.743	075	66	(AQ)	PRATOLA PELIGNA	7.866
031	40	(FO)	PORTICO F. SAN BENEDETTO	1.034	075	64	(AV)	PRATOLA SERRA	3.221
062	80	(RC)	PORTIGLIOLA	1.577	032	51	(AR)	PRATOVECCHIO	3.028
013	49	(LI)	PORTO AZZURRO	3.073	035	93	(PN)	PRAVISDOMINI	2.135
113	12	(VA)	PORTO CERESIO	2.668	105	02	(VC)	PRAY	3.000
097	75	(LE)	PORTO CESAREO	3.402	174	04	(CN)	PREZZO	360
028	84	(AG)	PORTO EMPEDOCLE	16.196	053	07	(AO)	PRE'-SAINT-DIDIER	846
045	20	(MN)	PORTO MANTOVANO	9.829	082	30	(UD)	PRECENICCO	1.695
042	43	(MC)	PORTO RECANATI	7.541	043	54	(PG)	PRECI	1.123
060	44	(AP)	PORTO SAN GIORGIO	15.562	032	40	(FO)	PREDAPPIO	6.235
061	44	(AP)	PORTO SANT'ELPIDIO	19.646	147	22	(TN)	PREDAZZO	4.053
039	29	(RO)	PORTO TOLLE	10.885	068	21	(BZ)	PREDOI - PRETTAU	707
058	90	(SS)	PORTO TORRES	20.990	174	16	(BG)	PREDORE	1.644
114	12	(VA)	PORTO VALTRAVAGLIA	2.479	140	06	(AL)	PREDOSA	2.134
060	26	(TV)	PORTOBUFFOLE'	698	063	26	(TV)	PREGANZIOL	11.189
055	70	(CB)	PORTOCANNONE	2.463	179	15	(HI)	PREGHANA MILANESE	5.438
014	49	(LI)	PORTOPERRAIO	10.839	047	08	(IN)	PRELA'	649
044	10	(GE)	PORTOFINO	743	190	13	(CO)	PRENANA	2.163
029	27	(VE)	PORTOGRUARO	24.440	083	30	(UD)	PRENARIACCO	3.713
019	38	(FE)	PORTOMAGGIORE	13.573	123	03	(NO)	PRENEO	775
020	89	(SR)	PORTOPALO DI CAPO PASSERO	3.083	124	03	(NO)	PRENIA	724
049	92	(CA)	PORTOSCUSO	5.670	033	40	(FO)	PRENILCUORE	1.062
022	11	(SP)	PORTOVENERE	4.781	175	16	(BG)	PRENOLO	1.022
101	02	(VC)	PORTULA	1.944	125	03	(NO)	PRENOSELLO-CHIOVENDA	2.296
073	91	(NU)	POSADA	1.646	084	30	(UD)	PREONE	341
080	24	(VI)	POSINA	815	148	22	(TN)	PREORE	350
100	65	(SA)	POSITANO	3.488	085	30	(UD)	PREPOTTO	1.065
061	26	(TV)	POSSAGNO	1.828	153	17	(BS)	PRESEGLIE	1.342
057	57	(RI)	POSTA	1.056	065	61	(CB)	PRESEZZANO	1.714
057	60	(FR)	POSTA FIBRENO	1.393	176	16	(BG)	PRESEZZO	3.444
066	21	(BZ)	POSTAL - BURGSTALL	1.164	062	75	(LE)	PRESICCE	6.556
053	14	(SO)	POSTALESIO	579	061	23	(VR)	PRESSANA	2.385
101	65	(SA)	POSTIGLIONE	2.569	154	17	(BS)	PRESTINE	484
102	02	(VC)	POSTUA	571	069	69	(CH)	PRETORO	1.161
063	76	(PZ)	POTENZA	64.358	155	17	(BS)	PREVALLE	4.014
043	43	(MC)	POTENZA PICENA	12.752	076	66	(AQ)	PREZZA	1.249
081	24	(VI)	POVE DEL GRAPPA	2.024	149	22	(TN)	PREZZO	200
062	26	(TV)	POVEGLIANO	3.350	175	04	(CH)	PRIERO	450
060	23	(VR)	POVEGLIANO VERONESE	5.262	103	65	(SA)	PRIGNANO CILENTO	951
029	35	(RE)	POVIGLIO	6.274	033	36	(NO)	PRIGNANO SULLA SECCHIA	3.146
078	30	(UD)	POVOLETTO	4.878	191	13	(CO)	PRIMALUNA	1.673
145	22	(TN)	POZZA DI FASSA	1.621	176	04	(CH)	PRIOCCA	1.803
058	57	(RI)	POZZAGLIA SABINO	698	177	04	(CH)	PRIOLO	934
077	19	(CR)	POZZAGLIO ED UNITI	1.172	021	89	(SR)	PRIOLO GARGALLO	11.408
008	88	(RG)	POZZALLO	15.068	019	59	(LT)	PRIVERNO	12.655
038	94	(IS)	POZZILLI	2.022	060	82	(PA)	PRIZZI	7.039
177	15	(MI)	POZZO D'ADDA	2.328	044	56	(VT)	PROCEHO	847
137	06	(AL)	POZZOL GROPPPO	459	061	63	(NA)	PROCODA	10.402
151	17	(BS)	POZZOLENGO	2.423	045	10	(GE)	PROPATA	224
082	24	(VI)	POZZOLEONE	2.256	192	13	(CO)	PROSERPIO	691
138	06	(AL)	POZZOLO FORMIGARO	4.781	020	59	(LT)	PROSSEDI	1.343
059	90	(SS)	POZZONAGGIORE	3.506	156	17	(BS)	PROVAGLIO D'ISEO	4.790
070	28	(PD)	POZZONOVO	3.435	157	17	(BS)	PROVAGLIO VAL SABBIA	824
060	63	(NA)	POZZUOLI	69.861	069	21	(BZ)	PROVES - PROVEIS	321
079	30	(UD)	POZZUOLO DEL PRIULI	6.341	056	70	(CB)	PROVIDENTI	214
178	15	(MI)	POZZUOLO MARTESANA	5.535	178	04	(CH)	PRUNETTO	637
173	16	(BG)	PRADALUNGA	3.812	158	17	(BS)	PUEGNAGO SUL GARDA	1.729
080	30	(UD)	PRADAMANO	2.616	055	62	(BN)	PUGLIANELLO	1.191
173	04	(CN)	PRADLEVES	422	050	92	(CA)	PULA	5.371
201	01	(TO)	PRAGELATO	485	086	30	(UD)	PULPERO	1.832
101	78	(CS)	PRAIA A MARE	5.551	022	73	(TA)	PULSANO	9.167
102	65	(SA)	PRAIANO	1.774	177	16	(BG)	PUMENENGO	1.445
152	17	(BS)	PRALBOINO	2.551	041	25	(BL)	PUOS D'ALPAGO	2.290
202	01	(TO)	PRALI	414	193	13	(CO)	PUSIANO	1.060
203	01	(TO)	PRALORNO	1.372	060	90	(SS)	PUTIFIGARI	727
103	02	(VC)	PRALUNGO	2.914	036	72	(BA)	PUTIGNANO	25.432
030	27	(VE)	PRAMAGGIORE	3.298	076	64	(AV)	QUADRELLE	1.226
204	01	(TO)	PRANOLLO	358	070	69	(CH)	QUADRI	1.174
104	02	(VC)	PRAROLO	621	208	01	(TO)	QUAGLIUZZO	331
205	01	(TO)	PRAROSTINO	945	062	63	(NA)	QUALIANO	14.092
139	06	(AL)	PRASCO	504	088	05	(AT)	QUARANTI	252
206	01	(TO)	PRASCORSANO	664	106	02	(VC)	QUAREGNA	1.198
146	22	(TN)	PRASO	438	141	06	(AL)	QUARGNENTO	1.280
054	14	(SO)	PRATA CAMPORACCIO	2.239	126	03	(NO)	QUARNA SOPRA	382
074	66	(AQ)	PRATA D'ANSIDONIA	656	127	03	(NO)	QUARNA SOTTO	527
034	93	(PN)	PRATA DI PORDENONE	6.390	107	02	(VC)	QUARONA	4.030
074	64	(AV)	PRATA DI PRINCIPATO ULTRA	3.053	017	47	(PT)	QUARRATA	20.350
063	61	(CE)	PRATA SANNITA	1.893	054	07	(AO)	QUART	2.156

Tav. 1 - POPOLAZIONE RESIDENTE (LEGALE) PER COMUNE

C O M U N I				POPOLAZIONE
COMUNE	CODICE PROVINCIA	PROVINCIA	DENOMINAZIONE	RESIDENTE
163	63	(NA)	QUARTO	18.741
131	27	(VE)	QUARTO D'ALTINO	5.463
151	92	(CA)	QUARTO SANT'ELENA	43.896
109	01	(TO)	QUASSOLO	463
142	06	(AL)	QUATTORDIO	2.138
130	35	(RE)	QUATTRO CASTELLA	8.332
142	25	(BL)	QUERO	2.189
152	09	(SV)	QUILIANO	7.301
110	01	(TO)	QUINCINETTO	1.195
177	64	(AV)	QUINDICI	3.084
146	20	(MN)	QUINGENTOLE	1.387
178	19	(CR)	QUINTANO	458
164	26	(TV)	QUINTO DI TREVISO	8.498
108	02	(VC)	QUINTO VERCELLESE	479
183	24	(VI)	QUINTO VICENTINO	3.581
159	17	(BS)	QUINZANO D'OGGIO	5.663
147	20	(MN)	QUISTELLO	6.442
109	02	(VC)	QUITTEGO	279
150	22	(TN)	RABBI	1.638
163	75	(LE)	RACALE	9.128
129	84	(AG)	RACALMUTO	10.255
179	04	(CN)	RACCONIGI	9.813
169	83	(ME)	RACCUJA	2.296
170	21	(BZ)	RACINES - RATSCHINGS	3.429
123	52	(SI)	RADDA IN CHIANTI	1.585
136	87	(CT)	RADDUSA	4.596
124	52	(SI)	RADICOFANI	1.423
125	52	(SI)	RADICONDOLI	1.102
130	84	(AG)	RAFFADALI	13.853
187	30	(UD)	RAGOGNA	3.020
151	22	(TN)	RAGOLI	778
109	88	(RG)	RAGUSA	64.492
177	66	(AQ)	RAIANO	2.565
137	87	(CT)	RAMACCA	9.324
131	35	(RE)	RAMISETO	1.746
194	13	(CO)	RAMPONIO VERNA	399
115	12	(VA)	RANCIO VALCUVIA	632
116	12	(VA)	RANCO	1.014
138	87	(CT)	RANDAZZO	11.117
178	16	(BG)	RANICA	5.262
179	16	(BG)	PANZANICO	770
148	08	(IM)	PANZO	637
162	44	(AP)	RAPAGNANO	1.569
146	10	(GE)	RAPALLO	29.547
171	69	(CH)	RAPINO	1.672
126	52	(SI)	RAPOLANO TERME	5.095
164	76	(PZ)	RAPOLLA	4.072
165	76	(PZ)	RAPONE	1.517
110	02	(VC)	RASSA	118
171	21	(BZ)	RASUN ANTERSELVA - RASEN ANTHOLZ	2.434
155	14	(SO)	RASURA	363
131	84	(AG)	RAVANUSA	15.427
134	36	(MO)	RAVARINO	3.992
188	30	(UD)	RAVASCLETTO	883
104	65	(SA)	RAVELLO	2.315
114	39	(RA)	RAVENNA	138.034
189	30	(UD)	RAVEO	560
166	61	(CE)	RAVISCANINA	1.497
128	03	(NO)	RE	945
119	18	(PV)	REA	613
132	84	(AG)	REALMONTE	4.132
190	30	(UD)	REANA DEL ROIALE	5.057
111	01	(TO)	REANO	1.120
167	61	(CE)	RECALE	5.443
144	43	(EC)	RECANATI	18.510
147	10	(GE)	RECCO	10.784
129	03	(NO)	RECETTO	914
184	24	(VI)	RECOARO TERME	7.827
120	18	(PV)	REDAVALLE	1.086
148	20	(MN)	REDONDESCO	1.571
189	05	(AT)	REFRANCORE	1.527
165	26	(TV)	REFRONTOLO	1.662
116	86	(EM)	REGALBUTO	7.621
135	48	(FI)	REGGELLO	11.966
163	80	(RC)	REGGIO DI CALABRIA	173.486
133	35	(RE)	REGGIO NELL'EMILIA	130.376
132	35	(RE)	REGGIOLO	7.377
156	62	(BN)	REINO	1.365
170	83	(ME)	REITANO	1.074
191	30	(UD)	REMANZACCO	4.703
160	17	(BS)	REMEDELLO	2.759
180	15	(MI)	RENATE	3.280
102	78	(CS)	RENDE	25.281
172	21	(BZ)	RENON - RITTEN	5.391
166	26	(TV)	RESANA	5.943

C O M U N I				POPOLAZIONE
COMUNE	CODICE PROVINCIA	PROVINCIA	DENOMINAZIONE	RESIDENTE
181	15	(MI)	RESCALDINA	11.474
092	30	(UD)	RESIA	1.547
093	30	(UD)	RESIUTTA	445
014	85	(CL)	RESUTTANO	3.219
121	18	(PV)	RETORBIDO	1.188
180	04	(CN)	REVELLO	4.136
049	20	(MN)	REVERE	2.889
090	05	(AT)	REVIGLIASCO D'ASTI	745
067	26	(TV)	REVINE LAGO	2.033
152	22	(TN)	REVO'	1.163
195	13	(CO)	REZZAGO	287
161	17	(BS)	REZZATO	10.644
049	08	(IN)	REZZO	559
048	10	(GB)	REZZOAGLIO	1.908
055	07	(AO)	RHEMES-NOTRE-DAME	90
056	07	(AO)	RHEMES-SAINT-GEORGES	222
182	15	(MI)	RHO	50.666
064	80	(RC)	RIACE	1.668
053	09	(SV)	RIALTO	539
081	58	(RM)	RIANO	4.627
068	61	(CE)	RIARDO	2.595
033	84	(AG)	RIBERA	19.513
212	01	(TO)	RIBORDONE	169
101	79	(CZ)	RICADI	3.696
143	06	(AL)	RICALDONE	705
057	70	(CB)	RICCIA	6.232
034	40	(FO)	RICCIONE	31.423
023	11	(SP)	RICCO* DEL GOLFO DI SPEZIA	2.872
079	19	(CR)	RICENGO	753
105	65	(SA)	RICIGLIANO	1.439
068	26	(TV)	RIESE PIO X	7.272
015	85	(CL)	RIESI	15.085
059	57	(RI)	RIETI	43.079
073	21	(BZ)	RIPIANO - RIFFIAN	1.022
181	04	(CN)	RIPREDDO	934
082	58	(RN)	RIGNANO FLAMINIO	4.507
041	71	(FG)	RIGNANO GARGANICO	2.546
036	48	(FI)	RIGNANO SULL'ARNO	5.468
094	30	(UD)	RIGOLATO	976
111	02	(VC)	RINA SAN GIUSEPPE	101
112	02	(VC)	RIMASCO	223
113	02	(VC)	RIMELLA	269
035	40	(FO)	RIMINI	127.813
074	21	(BZ)	RIO DI POSTERIA - HULBACH	2.239
015	49	(LI)	RIO MARINA	2.317
016	49	(LI)	RIO NELL'ELBA	907
034	35	(RE)	RIO SALICETO	4.224
083	58	(RN)	RIOPREDDO	673
043	95	(OR)	RIOLA SARDO	2.162
015	39	(RA)	RIOLO TERME	4.769
035	36	(NO)	RIOLUNATO	966
024	11	(SP)	RIONAGGIORE	2.441
066	76	(PZ)	RIONERO IN VULTURE	12.147
039	94	(IS)	RIONERO SANNITICO	1.305
072	69	(CH)	RIPA TEATINA	3.294
058	70	(CB)	RIPABOTTONI	985
067	76	(PZ)	RIPACANDIDA	2.354
059	70	(CB)	RIPALIMOSANO	2.238
080	19	(CR)	RIPALTA ARPINA	857
081	19	(CR)	RIPALTA CREMASCA	2.647
082	19	(CR)	RIPALTA GUERINA	329
030	50	(PI)	RIPARBELLA	1.372
063	44	(AP)	RIPATRANSONE	4.390
039	42	(AN)	RIPE	2.781
045	43	(MC)	RIPE SAN GINESIO	800
058	60	(FR)	RIPI	5.370
039	87	(CT)	RIPOSTO	13.061
182	04	(CN)	RITTANA	255
153	22	(TN)	RIVA DEL GARDA	13.233
180	16	(BG)	RIVA DI SOLTO	895
050	08	(IM)	RIVA LIGURE	2.678
215	01	(TO)	RIVA PRESSO CHIERI	2.769
114	02	(VC)	RIVA VALDOBBIÀ	236
213	01	(TO)	RIVALBA	853
144	06	(AL)	RIVALTA BORNIDA	1.650
214	01	(TO)	RIVALTA DI TORINO	13.990
043	25	(BL)	RIVARONTE AGORDINO	914
122	18	(PV)	RIVARAZZANO	3.821
216	01	(TO)	RIVARA	2.675
217	01	(TO)	RIVAROLO CANAVESE	11.580
083	19	(CR)	RIVAROLO DEL RE ED UNITI	2.050
050	20	(MN)	RIVAROLO MANTOVANO	2.899
145	06	(AL)	RIVARONE	346
218	01	(TO)	RIVAROSSA	969
115	02	(VC)	RIVE	457



C O M U N I				POPOLAZIONE	C O M U N I				POPOLAZIONE
CODICE COMUNE	CODICE PROVINCIA	PROVINCIA	DENOMINAZIONE	RESIDENTE	CODICE COMUNE	CODICE PROVINCIA	PROVINCIA	DENOMINAZIONE	RESIDENTE
095	30	(UD)	RIVE D'ARCANO	2.443	023	59	(LT)	ROCCASECCA DEI VOLSCI	1.136
068	76	(PZ)	RIVELLO	3.037	041	94	(IS)	ROCCASICURA	765
038	33	(PC)	RIVERGARO	4.097	191	04	(CN)	ROCCASPARVERA	638
096	30	(UD)	RIVIGNANO	4.013	076	69	(CH)	ROCCASPINALVETI	2.300
078	66	(AQ)	RIVISONDOLI	897	021	53	(GR)	ROCCASTRADA	10.015
060	57	(RI)	RIVODUTRI	1.265	073	83	(ME)	ROCCAVALDINA	1.208
219	01	(TO)	RIVOLI	49.543	094	05	(AT)	ROCCAVERANO	786
062	23	(VR)	RIVOLI VERONESE	1.623	054	09	(SV)	ROCCAVERNARE	752
084	19	(CR)	RIVOLTA D'ADDA	7.101	192	04	(CN)	ROCCAIONE	2.708
065	80	(RC)	RIZZICONI	7.075	060	70	(CB)	ROCCAIVARA	1.526
020	38	(FE)	RO	4.531	067	80	(RC)	ROCCELLA IONICA	6.871
085	24	(VI)	ROANA	3.569	074	83	(ME)	ROCCELLA VALDENONE	1.325
183	04	(CN)	ROASCHIA	287	042	94	(IS)	ROCCETTA A VOLTURNO	1.077
184	04	(CN)	ROASCIO	124	193	04	(CN)	ROCCETTA BELBO	207
116	02	(VC)	ROASIO	2.630	025	11	(SP)	ROCCETTA DI VARA	931
091	05	(AT)	ROATTO	335	072	61	(CE)	ROCCETTA E CROCE	620
220	01	(TO)	ROBASSOMERO	2.734	148	06	(AL)	ROCCETTA LIGURE	313
196	13	(CO)	ROBBIATE	4.219	051	08	(IM)	ROCCETTA NERVINA	284
123	18	(PV)	ROBBIO	7.102	095	05	(AT)	ROCCETTA PALAFA	477
183	15	(MI)	ROBECCHETTO CON INDUNO	3.722	042	71	(FG)	ROCCETTA SANT'ANTONIO	2.617
085	19	(CR)	ROBECCO D'OGGIO	2.272	096	05	(AT)	ROCCETTA TABARO	1.594
124	18	(PV)	ROBECCO PAVESE	691	185	15	(RI)	RODANO	2.396
184	15	(MI)	ROBECCO SUL NAVIGLIO	4.567	194	04	(CN)	RODDI	843
092	05	(AT)	ROBELLA	629	195	04	(CN)	RODDINO	413
185	04	(CN)	ROBBIANTE	2.269	196	04	(CN)	RODELLO	708
186	04	(CN)	ROBURENT	702	075	21	(BZ)	RODENGO - BODENECK	925
221	01	(TO)	ROCCA CANAVESE	1.552	163	17	(BS)	RODENGO-SAIANO	4.533
084	58	(RM)	ROCCA CANTERANO	310	197	13	(CO)	RODERO	967
188	04	(CN)	ROCCA CIGLIE'	262	043	71	(FG)	RODI GARGANICO	3.987
093	05	(AT)	ROCCA D'ARAZZO	941	075	83	(ME)	RODI' MILICI	2.520
059	60	(FR)	ROCCA D'ARCE	985	051	20	(MN)	RODIGO	5.106
069	61	(CE)	ROCCA D'EVANDRO	3.482	164	17	(BS)	ROE' VOLCIANO	3.560
189	04	(CN)	ROCCA DE' BALDI	1.778	109	65	(SA)	ROFRANO	2.417
125	18	(PV)	ROCCA DE'GIORGIO	229	198	13	(CO)	ROGENO	2.205
080	66	(AQ)	ROCCA DI BOTTE	429	104	78	(CS)	ROGGIANO GRAVINA	6.942
081	66	(AQ)	ROCCA DI CAMBIO	506	068	80	(RC)	ROGHUDI	1.868
085	58	(RM)	ROCCA DI CAVE	379	105	78	(CS)	ROGLIANO	5.843
082	66	(AQ)	ROCCA DI MEZZO	1.722	127	18	(PV)	ROGNANO	134
103	79	(CZ)	ROCCA DI NETO	5.207	182	16	(BG)	ROGNO	2.615
086	58	(RM)	ROCCA DI PAPA	8.956	056	14	(SO)	ROGOLO	461
147	06	(AL)	ROCCA GRIMALDA	1.281	090	58	(RM)	ROIATE	831
103	78	(CS)	ROCCA IMPERIALE	3.443	077	69	(CH)	ROIO DEL SANGRO	321
022	59	(LT)	ROCCA MASSIMA	1.212	057	07	(AO)	ROISAN	453
083	66	(AQ)	ROCCA PIA	280	222	01	(TO)	ROLETTA	1.350
044	25	(BL)	ROCCA PIETORE	1.772	035	35	(RE)	ROLO	3.471
088	58	(RM)	ROCCA PRIORA	6.391	091	58	(RM)	ROMA	2.840.259
036	40	(FO)	ROCCA SAN CASCIANO	2.306	110	65	(SA)	ROMAGNANO AL MONTE	477
079	64	(AV)	ROCCA SAN FELICE	1.168	130	03	(NO)	ROMAGNANO SESIA	4.458
074	69	(CH)	ROCCA SAN GIOVANNI	2.221	128	18	(PV)	ROMAGNESE	1.264
036	67	(TE)	ROCCA SANTA MARIA	1.020	154	22	(TN)	ROMALLO	594
089	58	(RM)	ROCCA SANTO STEFANO	1.086	061	90	(SS)	ROMANA	729
062	57	(RI)	ROCCA SINIBALDA	911	086	19	(CR)	ROMANENGO	2.150
126	18	(PV)	ROCCA SUSELLA	262	223	01	(TO)	ROMANO CANAVESE	2.829
078	64	(AV)	ROCCABASCIANA	2.222	086	24	(VI)	ROMANO D'EZZELINO	10.069
102	79	(CZ)	ROCCABERNARDA	3.742	183	16	(BG)	ROMANO DI LOMBARDIA	14.518
030	34	(PR)	ROCCABIANCA	3.456	015	31	(GO)	ROMANS D'ISONZO	3.314
187	04	(CN)	ROCCABRUNA	1.177	104	79	(CZ)	ROMBIOLO	4.752
079	66	(AQ)	ROCCACASALE	826	155	22	(TN)	ROMENO	1.187
106	65	(SA)	ROCCADASPIDE	7.684	131	03	(NO)	ROMENTINO	4.409
071	83	(ME)	ROCCAFIORITA	330	076	83	(ME)	ROMETTA	4.939
064	44	(AP)	ROCCAFIUVIONE	2.428	199	13	(CO)	RONAGO	1.311
066	80	(RC)	ROCCAFORTE DEL GRECO	1.186	063	23	(VR)	RONCA'	3.201
146	06	(AL)	ROCCAFORTE LIGURE	182	069	26	(TV)	RONCADE	11.253
190	04	(CN)	ROCCAFORTE MONDOVI'	1.959	165	17	(BS)	RONCADELLE	5.443
023	73	(TA)	ROCCAFORZATA	1.833	129	18	(PV)	RONCARO	202
162	17	(BS)	ROCCAFRANCA	2.988	156	22	(TN)	RONCEGNO	2.363
087	58	(RM)	ROCCAGIOVINE	230	186	15	(NI)	RONCELLO	1.476
107	65	(SA)	ROCCAGLIORIOSA	2.038	016	31	(GO)	RONCHI DEI LEGIONARI	10.052
021	59	(LT)	ROCCAGORGA	4.275	157	22	(TN)	RONCHI VALSUGANA	378
020	53	(GR)	ROCCALBEGNA	1.666	097	30	(UD)	RONCHIS	1.898
072	83	(ME)	ROCCALUMERA	3.938	045	56	(VT)	RONCIGLIONE	6.924
040	94	(IS)	ROCCAMANDOLFI	1.273	064	23	(VR)	RONCO ALL'ADIGE	5.873
061	82	(PA)	ROCCAMENA	2.100	117	02	(VC)	RONCO BIELLESE	1.614
070	61	(CE)	ROCCAMONFINA	3.741	187	15	(NI)	RONCO BRIANTINO	1.816
073	69	(CH)	ROCCAMONTEPIANO	1.981	224	01	(TO)	RONCO CANAVESE	513
034	68	(PE)	ROCCAMORICE	1.155	049	10	(GE)	RONCO SCHIVIA	4.843
069	76	(PZ)	ROCCANOVA	2.092	184	16	(BG)	RONCOBELLO	504
061	57	(RI)	ROCCANTICA	577	052	20	(MN)	RONCOFERRARO	6.777
062	82	(PA)	ROCCAPALUMBA	3.310	037	40	(FO)	RONCOFREDDO	2.463
109	65	(SA)	ROCCAPIEMONTE	7.762	185	16	(BG)	RONCOLA	576
065	63	(NA)	ROCCARAINOLA	7.046	158	22	(TN)	RONCONE	1.317
084	66	(AQ)	ROCCARASO	1.616	050	10	(GE)	RONDANINA	87
071	61	(CE)	ROCCAROMANA	1.122	225	01	(TO)	RONDISSONE	1.775
075	69	(CH)	ROCCASCALEGNA	1.702	118	02	(VC)	RONSECCO	742
060	60	(FR)	ROCCASECCA	6.616	135	22	(TN)	RONZO-CHIENIS	1.034

C O M U N I				POPOLAZIONE RESIDENTE
CODICE COMUNE	CODICE PROVINCIA	PROVINCIA	D E N O M I N A Z I O N E	
159	22	(TN)	RONZONE	380
119	02	(VC)	ROPPOLO	715
226	01	(TO)	RORA'	252
087	24	(VI)	ROSA'	11.277
069	80	(RC)	ROSARNO	13.808
130	18	(PV)	ROSASCO	934
188	15	(MI)	ROSATE	3.242
120	02	(VC)	ROSAZZA	141
035	68	(PE)	ROSCIANO	2.872
111	65	(SA)	ROSCIGNO	1.219
106	78	(CS)	ROSE	4.577
078	69	(CH)	ROSELLO	474
107	78	(CS)	ROSETO CAPO SPULICO	1.743
037	67	(TE)	ROSETO DEGLI ABRUZZI	20.994
044	71	(FG)	ROSETO VALPORTORE	3.055
017	49	(LI)	ROSIGNANO MARITTIMO	29.985
149	06	(AL)	ROSIGNANO MONFERRATO	1.579
040	29	(RO)	ROSOLINA	5.537
016	89	(SR)	ROSOLINI	20.636
040	42	(AN)	ROSORA	1.558
121	02	(VC)	ROSSA	226
197	04	(CN)	ROSSANA	1.009
108	78	(CS)	ROSSANO	31.528
088	24	(VI)	ROSSANO VENETO	6.523
051	10	(GE)	ROSSIGLIONE	3.752
228	01	(TO)	ROSTA	3.180
186	16	(BG)	ROTA D'IMAGNA	810
109	78	(CS)	ROTA GRECA	1.338
065	44	(AP)	ROTELLA	1.112
061	70	(CB)	ROTELLO	1.511
070	76	(PZ)	ROTONDA	3.906
023	77	(MT)	ROTONDELLA	4.021
080	64	(AV)	ROTONDI	3.110
039	33	(PC)	ROTTOFRENO	6.969
089	24	(VI)	ROZZO	568
227	01	(TO)	ROURE	1.119
200	13	(CO)	ROVAGNATE	2.008
122	02	(VC)	ROVAENDA	1.068
166	17	(BS)	ROVATO	13.082
052	10	(GE)	ROVEGNO	838
201	13	(CO)	ROVELLASCA	5.393
202	13	(CO)	ROVELLO PORRO	5.462
053	20	(MN)	ROVERBELLA	7.770
065	23	(VR)	ROVERCHIARA	2.685
160	22	(TN)	ROVERE' DELLA LUNA	1.394
067	23	(VR)	ROVERE' VERONESE	1.920
066	23	(VR)	ROVEREDO DI GUA'	1.209
036	93	(PN)	ROVEREDO IN PIANO	3.542
161	22	(TN)	ROVERETO	33.147
131	18	(PV)	ROVESCALA	1.160
187	16	(BG)	ROVETTA	2.535
092	58	(RM)	ROVIANO	1.396
041	29	(RO)	ROVIGO	52.218
110	78	(CS)	ROVITO	1.938
071	28	(PD)	ROVOLON	3.565
189	15	(MI)	ROZZANO	38.230
072	28	(PD)	RUBANO	10.021
229	01	(TO)	RUBIANA	1.220
036	35	(RE)	RUBIERA	9.785
098	30	(UD)	RUDA	2.941
167	17	(BS)	RUDIANO	3.993
230	01	(TO)	RUEGLIO	929
064	75	(LE)	RUFFANO	10.881
198	04	(CN)	RUFFIA	299
162	22	(TN)	RUFFRE'	438
037	48	(FI)	RUFINA	5.374
044	95	(OR)	RUINAS	1.061
132	18	(PV)	RUINO	965
163	22	(TN)	RUNO	865
071	76	(PZ)	RUOTI	3.464
016	39	(RA)	RUSSI	10.556
037	72	(BA)	RUTIGLIANO	14.719
112	65	(SA)	RUTINO	1.036
073	61	(CE)	RUVIANO	2.109
072	76	(PZ)	RUVO DEL MONTE	1.864
038	72	(BA)	RUVO DI PUGLIA	23.720
095	75	(LE)	S. CASSIANO	2.184
024	59	(LT)	SABAUDIA	12.363
123	02	(VC)	SABBIA	149
168	17	(BS)	SABBIO CHIESE	2.733
054	20	(MN)	SABBIONETA	4.870
113	65	(SA)	SACCO	1.042
073	28	(PD)	SACCOLONGO	3.832
037	93	(PN)	SACILE	16.542
093	58	(RM)	SACROFANO	3.301

C O M U N I				POPOLAZIONE RESIDENTE
CODICE COMUNE	CODICE PROVINCIA	PROVINCIA	D E N O M I N A Z I O N E	
074	91	(NU)	SADALI	1.325
075	91	(NU)	SAGAMA	294
124	02	(VC)	SAGLIANO MICCA	1.953
017	31	(GO)	SAGRADO	2.132
164	22	(TN)	SAGRON MIS	245
058	07	(AO)	SAINT-CHRISTOPHE	2.340
059	07	(AO)	SAINT-DENIS	376
060	07	(AO)	SAINT-MARCEL	913
061	07	(AO)	SAINT-NICOLAS	261
062	07	(AO)	SAINT-OYEN	165
063	07	(AO)	SAINT-PIERRE	1.797
064	07	(AO)	SAINT-RHEMY	474
065	07	(AO)	SAINT-VINCENT	4.675
031	34	(PR)	SALA BAGANZA	3.921
125	02	(VC)	SALA BIELLESE	590
050	37	(BO)	SALA BOLOGNESE	4.549
203	13	(CO)	SALA COMACINA	609
114	65	(SA)	SALA CONSILINA	12.215
150	06	(AL)	SALA MONFERRATO	620
024	77	(MT)	SALANDRA	3.515
017	81	(TP)	SALAPARUTA	1.986
042	29	(RO)	SALARA	1.295
126	02	(VC)	SALASCO	232
231	01	(TO)	SALASSA	1.618
232	01	(TO)	SALBERTRAND	460
090	24	(VI)	SALCEDO	1.024
062	70	(CB)	SALCITO	847
151	06	(AL)	SALE	4.736
199	04	(CN)	SALE DELLE LANGHE	554
169	17	(BS)	SALE HARASINO	2.924
200	04	(CH)	SALE SAN GIOVANNI	250
018	81	(TP)	SALEMI	12.427
115	65	(SA)	SALENTO	2.024
233	01	(TO)	SALERANO CANAVESE	427
190	15	(MI)	SALERANO SUL LAMBRO	1.549
116	65	(SA)	SALERANO	157.385
074	28	(PD)	SALETO	2.466
070	26	(TV)	SALGAREDA	4.524
127	02	(VC)	SALI VERCELLESE	202
065	75	(LE)	SALICE SALENTINO	8.416
201	04	(CH)	SALICETO	1.690
063	57	(RI)	SALISANO	542
068	23	(VR)	SALIZZOLE	3.765
036	68	(PE)	SALLE	426
202	04	(CN)	SALMOUR	567
170	17	(BS)	SALO'	10.169
076	21	(BZ)	SALORNO - SALURN	2.549
032	34	(PR)	SALSONAGGIORE TERME	18.028
050	41	(PS)	SALTARA	4.150
117	12	(VA)	SALTICIO	2.779
038	40	(FO)	SALUDECIO	2.429
128	02	(VC)	SALUGGIA	4.019
129	02	(VC)	SALUSSOLA	2.190
203	04	(CH)	SALUZZO	16.526
066	75	(LE)	SALVE	4.640
087	19	(CR)	SALVIROLA	848
117	65	(SA)	SALVITELLE	952
234	01	(TO)	SALZA DI PINEROLO	104
081	64	(AV)	SALZA IRPINA	965
032	27	(VE)	SALZANO	9.256
118	12	(VA)	SANARATE	14.535
052	92	(CA)	SANASSI	5.312
053	92	(CA)	SANATZAI	1.678
034	84	(AG)	SANBUCA DI SICILIA	7.434
018	47	(PT)	SANBUCA PISTOIESE	1.749
094	58	(RM)	SANBUCCI	696
204	04	(CH)	SANBUCO	150
039	72	(BA)	SANNICHELE DI BARI	7.008
070	80	(RC)	SANO	1.176
057	14	(SO)	SANOLACO	2.639
235	01	(TO)	SANONE	1.285
165	22	(TN)	SANONE	457
205	04	(CH)	SANPEYRE	1.461
045	95	(OR)	SANUGHEO	3.752
052	08	(IB)	SAN BARTOLOMEO AL MARE	2.805
057	62	(BN)	SAN BARTOLOMEO IN GALDO	6.573
204	13	(CO)	SAN BARTOLOMEO VAL CAVARGHA	1.235
111	78	(CS)	SAN BASILE	1.578
054	92	(CA)	SAN BASILIO	1.497
088	19	(CR)	SAN BASSANO	2.121
043	29	(RO)	SAN BELLINO	1.319
206	04	(CN)	SAN BENEDETTO BELBO	215
085	66	(AQ)	SAN BENEDETTO DEI MARSI	3.879
066	44	(AP)	SAN BENEDETTO DEL TRONTO	44.773
086	66	(AQ)	SAN BENEDETTO IN PERILLIS	228

C O M U N I				POPOLAZIONE RESIDENTE
CODICE COMUNE	CODICE PROVINCIA	PROVINCIA	D E N O M I N A Z I O N E	
055	20	(MN)	SAN BENEDETTO PO	8.188
112	78	(CS)	SAN BENEDETTO ULLANO	1.722
051	37	(BO)	SAN BENEDETTO VAL DI SAMBRO	4.074
236	01	(TO)	SAN BENIGNO CANAVESE	4.437
132	03	(NO)	SAN BERNARDINO VERBANO	1.023
053	08	(IM)	SAN BIAGIO DELLA CINA	833
071	26	(TV)	SAN BIAGIO DI CALLALTA	10.504
035	84	(AG)	SAN BIAGIO PLATANI	5.513
061	60	(FR)	SAN BIAGIO SARACINISCO	478
063	70	(CB)	SAN BIASE	471
069	23	(VR)	SAN BONIFACIO	15.318
079	69	(CH)	SAN BUONO	1.425
106	79	(CZ)	SAN CALOGERO	4.774
077	21	(BZ)	SAN CANDIDO - INNICHEN	2.999
018	31	(GO)	SAN CANZIAN D'ISONZO	5.594
237	01	(TO)	SAN CARLO CANAVESE	3.089
027	52	(SI)	SAN CASCIANO DEI BAGNI	2.146
038	48	(FI)	SAN CASCIANO IN VAL DI PESA	15.318
016	85	(CL)	SAN CATALDO	21.058
068	75	(LE)	SAN CESARIO DI LECCE	7.449
036	36	(MO)	SAN CESARIO SUL PANARO	4.905
073	76	(PZ)	SAN CHIRICO NUOVO	1.907
074	76	(PZ)	SAN CHIRICO RAPARO	1.779
063	82	(PA)	SAN CIPIRELLO	5.048
074	61	(CE)	SAN CIPRIANO D'AVERSA	13.011
118	65	(SA)	SAN CIPRIANO PICENTINO	4.265
133	18	(PV)	SAN CIPRIANO PO	430
039	40	(FO)	SAN CLEMENTE	2.428
191	15	(MI)	SAN COLOMBANO AL LAMBRO	7.145
238	01	(TO)	SAN COLOMBANO BELMONTE	279
053	10	(GE)	SAN COLOMBANO CERTENOLI	2.238
040	87	(CT)	SAN CONO	3.310
113	78	(CS)	SAN COSMO ALBANESE	849
075	76	(PZ)	SAN COSTANTINO ALBANESE	1.270
107	79	(CZ)	SAN COSTANTINO CALABRO	2.281
051	41	(PS)	SAN COSTANZO	3.916
152	06	(AL)	SAN CRISTOFORO	613
134	18	(PV)	SAN DAMIANO AL COLLE	918
097	05	(AT)	SAN DAMIANO D'ASTI	7.187
207	04	(CN)	SAN DANIANO MACRA	690
099	30	(UD)	SAN DANIELE DEL FRIULI	6.890
089	19	(CR)	SAN DANIELE PO	1.660
114	78	(CS)	SAN DEMETRIO CORONE	5.038
087	66	(AQ)	SAN DEMETRIO NE' VESTINI	1.496
239	01	(TO)	SAN DIDERO	349
033	27	(VE)	SAN DONA' DI PIAVE	32.017
013	74	(BR)	SAN DONACI	6.840
069	75	(LE)	SAN DONATO DI LECCE	5.429
115	78	(CS)	SAN DONATO DI NINEA	2.234
192	15	(MI)	SAN DONATO MILANESE	31.962
062	60	(FR)	SAN DONATO VAL DI COMINO	2.408
004	32	(TS)	SAN DORLIGO DELLA VALLE	6.159
205	13	(CO)	SAN FEDELE INTELVI	1.350
076	76	(PZ)	SAN FELE	5.924
075	61	(CE)	SAN FELICE A CANCELLO	15.392
025	59	(LT)	SAN FELICE CIRCEO	7.753
171	17	(BS)	SAN FELICE DEL BENACO	2.289
064	70	(CB)	SAN FELICE DEL MOLISE	911
037	36	(NO)	SAN FELICE SUL PANARO	9.439
097	80	(RC)	SAN FERDINANDO	4.286
045	71	(FG)	SAN FERDINANDO DI PUGLIA	12.831
206	13	(CO)	SAN FERMO DELLA BATTAGLIA	3.485
116	78	(CS)	SAN FILI	2.427
077	83	(ME)	SAN FILIPPO DEL MELA	5.264
072	26	(TV)	SAN FIOR	5.475
193	15	(MI)	SAN FIORANO	1.525
019	31	(GO)	SAN FLORIANO DEL COLLIO	884
108	79	(CZ)	SAN FLORE	784
240	01	(TO)	SAN FRANCESCO AL CAMPO	3.475
078	83	(ME)	SAN FRATELLO	5.420
055	92	(CA)	SAN GAVINO MONREALE	10.013
029	55	(TR)	SAN GEMINI	3.818
079	21	(BZ)	SAN GENESIO ATESINO - JENESIEN	2.162
135	18	(PV)	SAN GENESIO ED UNITI	2.295
066	63	(NA)	SAN GENARO VESUVIANO	7.251
242	01	(TO)	SAN GERMANO CHISONE	1.796
092	24	(VI)	SAN GERMANO DEI BERICI	1.014
131	02	(VC)	SAN GERMANO VERCELLESE	2.055
172	17	(BS)	SAN GERVASIO BRESCIANO	1.292
065	70	(CB)	SAN GIACOMO DEGLI SCHIAVONI	849
056	20	(NN)	SAN GIACOMO DELLE SEGNALE	2.029
058	14	(SO)	SAN GIACOMO FILIPPO	674
035	02	(VC)	SAN GIACOMO VERCELLESE	459
243	01	(TO)	SAN GILLO	1.944
028	52	(SI)	SAN GIMIGNANO	7.371

C O M U N I				POPOLAZIONE RESIDENTE
CODICE COMUNE	CODICE PROVINCIA	PROVINCIA	D E N O M I N A Z I O N E	
046	43	(RC)	SAN GINESIO	4.280
067	63	(NA)	SAN GIORGIO A CREMANO	62.129
063	60	(FR)	SAN GIORGIO A LIRI	2.888
118	78	(CS)	SAN GIORGIO ALBANESE	1.815
244	01	(TO)	SAN GIORGIO CANAVESE	2.236
058	62	(BN)	SAN GIORGIO DEL SANNIO	6.158
038	93	(PN)	SAN GIORGIO DELLA RICHINVELDA	4.486
075	28	(PD)	SAN GIORGIO DELLE PERTICHE	6.880
136	18	(PV)	SAN GIORGIO DI LORELLINA	1.482
057	20	(NN)	SAN GIORGIO DI MANTOVA	5.175
100	30	(UD)	SAN GIORGIO DI NOGARO	7.688
052	41	(PS)	SAN GIORGIO DI PESARO	1.440
052	37	(BO)	SAN GIORGIO DI PIANO	5.138
076	28	(PD)	SAN GIORGIO IN BOSCO	4.685
024	73	(TA)	SAN GIORGIO IONICO	12.235
059	62	(BN)	SAN GIORGIO LA MOLARA	3.700
025	77	(MT)	SAN GIORGIO LUCANO	2.031
153	06	(AL)	SAN GIORGIO MONFERRATO	1.373
071	80	(RC)	SAN GIORGIO NORGETO	4.046
040	33	(PC)	SAN GIORGIO PIACENTINO	4.485
098	05	(AT)	SAN GIORGIO SCARAFPI	198
194	15	(MI)	SAN GIORGIO SU LEGNANO	6.053
245	01	(TO)	SAN GIORIO DI SUSÀ	827
119	65	(SA)	SAN GIOVANNI A PIRO	4.120
101	30	(UD)	SAN GIOVANNI AL NATISONE	5.716
188	16	(BG)	SAN GIOVANNI BIANCO	4.804
029	52	(SI)	SAN GIOVANNI D'ASSO	1.090
058	20	(MN)	SAN GIOVANNI DEL DOSSO	1.361
072	80	(RC)	SAN GIOVANNI DI GERACE	813
036	84	(AG)	SAN GIOVANNI GERINI	8.197
070	23	(VR)	SAN GIOVANNI ILARIONE	4.209
090	19	(CR)	SAN GIOVANNI IN CROCE	1.611
119	78	(CS)	SAN GIOVANNI IN FIORE	20.179
066	70	(CB)	SAN GIOVANNI IN GALDO	929
040	40	(FO)	SAN GIOVANNI IN MARIGNANO	6.564
053	37	(BO)	SAN GIOVANNI IN PERSICETO	22.327
064	60	(FR)	SAN GIOVANNI INCARICO	3.578
041	87	(CT)	SAN GIOVANNI LA PUNTA	13.762
080	69	(CH)	SAN GIOVANNI LIPIONI	545
071	23	(VR)	SAN GIOVANNI LUPATOTO	18.179
046	71	(FG)	SAN GIOVANNI ROTONDO	21.891
056	92	(CA)	SAN GIOVANNI SUEGGIU	5.711
081	69	(CH)	SAN GIOVANNI TEATINO	6.753
033	51	(AR)	SAN GIOVANNI VALDARNO	19.516
067	70	(CB)	SAN GIULIANO DEL SANNIO	1.251
068	70	(CB)	SAN GIULIANO DI PUGLIA	1.519
195	15	(NI)	SAN GIULIANO MILANESE	30.163
031	50	(PI)	SAN GIULIANO TERME	26.687
064	82	(PA)	SAN GIUSEPPE JATO	8.721
068	63	(NA)	SAN GIUSEPPE VESUVIANO	23.660
044	54	(PG)	SAN GIUSTINO	9.257
246	01	(TO)	SAN GIUSTO CANAVESE	2.646
039	48	(FI)	SAN GODENZO	1.162
109	79	(CZ)	SAN GREGORIO D'IPPONA	2.437
095	58	(RN)	SAN GREGORIO DA SASSOLA	1.361
042	87	(CT)	SAN GREGORIO DI CATANIA	8.043
120	65	(SA)	SAN GREGORIO MAGNO	4.702
076	61	(CE)	SAN GREGORIO MATESE	1.255
045	25	(BL)	SAN GREGORIO NELLE ALPI	1.477
054	37	(BO)	SAN LAZZARO DI SAVENA	28.596
053	41	(PS)	SAN LEO	2.631
102	30	(UD)	SAN LEONARDO	1.236
080	21	(BZ)	SAN LEONARDO IN PASSIRIA	
			ST. LEONHARD IN PASSEIER	3.038
060	62	(BN)	SAN LEUCIO DEL SANNIO	3.179
061	62	(BN)	SAN LORENZELLO	2.137
073	80	(RC)	SAN LORENZO	4.299
054	08	(IM)	SAN LORENZO AL MARE	1.397
120	78	(CS)	SAN LORENZO BELLIZZI	1.322
121	78	(CS)	SAN LORENZO DEL VALLO	3.477
081	21	(BZ)	SAN LORENZO DI SEBATO	
			ST. LORENZEN	2.950
166	22	(TN)	SAN LORENZO IN BANALE	1.073
054	41	(PS)	SAN LORENZO IN CAMPO	3.371
020	31	(GO)	SAN LORENZO ISONTINO	1.428
062	62	(BN)	SAN LORENZO MAGGIORE	2.364
047	56	(VT)	SAN LORENZO NUOVO	2.039
074	80	(RC)	SAN LUCA	4.400
122	78	(CS)	SAN LUCIDO	5.931
063	62	(BN)	SAN LUPO	1.039
110	79	(CZ)	SAN MANGO D'AQUINO	2.018
121	65	(SA)	SAN MANGO PIEMONTE	1.317
082	64	(AV)	SAN MANGO SUL CALORE	1.593
077	61	(CE)	SAN MARCELLINO	9.530
041	42	(AN)	SAN MARCELLO	1.702

C O M U N I				POPOLAZIONE RESIDENTE	C O M U N I				POPOLAZIONE RESIDENTE
CODICE COMUNE	CODICE PROVINCIA	PROVINCIA	D E N O M I N A Z I O N E		CODICE COMUNE	CODICE PROVINCIA	PROVINCIA	D E N O M I N A Z I O N E	
019	47	(PT)	SAN MARCELLO PISTOIESE	8.507	075	80	(RC)	SAN PIETRO DI CARIDA'	2.014
123	78	(CS)	SAN MARCO ARGENTANO	7.639	073	26	(TV)	SAN PIETRO DI FELETTO	4.254
079	83	(ME)	SAN MARCO D'ALUNZIO	5.342	075	23	(VR)	SAN PIETRO DI MORUBIO	2.906
064	62	(BN)	SAN MARCO DEI CAVOTI	3.865	126	78	(CS)	SAN PIETRO IN ANATEA	745
104	61	(CE)	SAN MARCO EVANGELISTA	4.277	076	23	(VR)	SAN PIETRO IN CARIANO	9.288
047	71	(FG)	SAN MARCO IN LAMIS	15.445	055	37	(BO)	SAN PIETRO IN CASALE	8.460
048	71	(FG)	SAN MARCO LA CATOLA	2.194	041	33	(PC)	SAN PIETRO IN CERRO	1.186
039	93	(PN)	SAN MARTINO AL TAGLIAMENTO	1.416	078	28	(PD)	SAN PIETRO IN GU	3.961
099	05	(AT)	SAN MARTINO ALPIERI	719	127	78	(CS)	SAN PIETRO IN GUARANO	4.010
073	23	(VR)	SAN MARTINO BUON ALBERGO	12.912	071	75	(LE)	SAN PIETRO IN LAMA	3.875
247	01	(TO)	SAN MARTINO CANAVESE	731	079	61	(CE)	SAN PIETRO INFINE	1.007
077	76	(PZ)	SAN MARTINO D'AGRI	1.372	135	03	(NO)	SAN PIETRO MOSEZZO	1.671
059	20	(MN)	SAN MARTINO DELL'ARGINE	2.069	094	24	(VI)	SAN PIETRO MUSSOLINO	1.174
091	19	(CR)	SAN MARTINO DEL LAGO	576	250	01	(TO)	SAN PIETRO VAL LEMINA	1.123
124	78	(CS)	SAN MARTINO DI FINITA	1.369	016	74	(BR)	SAN PIETRO VERNOTICO	15.567
077	28	(PD)	SAN MARTINO DI LUPARI	10.700	079	28	(PD)	SAN PIETRO VINIBARIO	2.274
044	29	(RO)	SAN MARTINO DI VENEZZE	4.229	088	66	(AQ)	SAN PIO DELLE CAMERE	592
082	21	(BZ)	SAN MARTINO IN BADIA		038	35	(RE)	SAN POLO D'ENZA	4.606
			ST. MARTIN IN THURN	1.427	096	58	(RH)	SAN POLO DEI CAVALIERI	1.688
083	21	(BZ)	SAN MARTINO IN PASSIRIA		074	26	(TV)	SAN POLO DI PIAVE	3.812
			ST. MARTIN IN PASSEIER	2.681	071	70	(CB)	SAN POLONATESE	463
069	70	(CB)	SAN MARTINO IN PENSILIS	4.632	251	01	(TO)	SAN PONSO	256
037	35	(RE)	SAN MARTINO IN RIO	5.149	038	36	(MO)	SAN POSSIDONIO	3.306
196	15	(MI)	SAN MARTINO IN STRADA	2.720	080	61	(CE)	SAN POTITO SANNITICO	1.719
065	62	(BN)	SAN MARTINO SANNITA	1.084	086	64	(AV)	SAN POTITO ULTRA	1.578
137	18	(PV)	SAN MARTINO SICCOMARIO	4.609	081	61	(CE)	SAN PRISCO	7.715
082	69	(CH)	SAN MARTINO SULLA MARRUCINA	874	076	80	(RC)	SAN PROCOPIO	738
083	64	(AV)	SAN MARTINO VALLE CAUDINA	4.766	039	36	(MO)	SAN PROSPERO	3.828
025	73	(TA)	SAN MARZANO DI SAN GIUSEPPE	8.033	030	52	(SI)	SAN QUIRICO D'ORCIA	2.233
100	05	(AT)	SAN MARZANO OLIVETO	970	040	93	(PN)	SAN QUIRINO	3.867
122	65	(SA)	SAN MARZANO SUL SARNO	8.961	252	01	(TO)	SAN RAFFAELE CIMENA	2.221
070	70	(CB)	SAN MASSIMO	715	055	08	(IH)	SAN REMO	61.170
248	01	(TO)	SAN MAURIZIO CANAVESE	6.809	077	80	(RC)	SAN ROBERTO	2.654
133	03	(NO)	SAN MAURIZIO D'OPAGLIO	2.763	197	15	(NI)	SAN ROCCO AL PORTO	3.110
065	82	(PA)	SAN MAURO CASTELVERDE	3.151	027	46	(LU)	SAN ROMANO IN GARFAGNANA	1.441
123	65	(SA)	SAN MAURO CILENTO	1.159	126	65	(SA)	SAN RUFO	1.860
074	23	(VR)	SAN MAURO DI SALINE	525	082	83	(ME)	SAN SALVATORE DI FITALIA	2.196
026	77	(MT)	SAN MAURO FORTE	3.005	154	06	(AL)	SAN SALVATORE NONFERRATO	4.905
124	65	(SA)	SAN MAURO LA BRUCA	1.027	068	62	(BN)	SAN SALVATORE TELESINO	3.498
111	79	(CZ)	SAN MAURO MARCHESATO	3.013	083	69	(CH)	SAN SALVO	12.560
041	40	(FO)	SAN MAURO PASCOLI	7.185	070	63	(NA)	SAN SEBASTIANO AL VESUVIO	8.794
249	01	(TO)	SAN MAURO TORNESE	14.655	155	06	(AL)	SAN SEBASTIANO CURONE	565
034	27	(VE)	SAN MICHELE AL TAGLIAMENTO	11.961	253	01	(TO)	SAN SEBASTIANO DA PO	1.407
167	22	(TN)	SAN MICHELE ALL'ADIGE	1.922	254	01	(TO)	SAN SECONDO DI PINEROLO	3.244
043	87	(CT)	SAN MICHELE DI GANZARIA	4.718	033	34	(PR)	SAN SECONDO PARNESE	4.835
084	64	(AV)	SAN MICHELE DI SERINO	1.617	078	76	(PZ)	SAN SEVERINO LUCANO	2.405
210	04	(CN)	SAN MICHELE MONDOVI'	2.079	047	43	(MC)	SAN SEVERINO MARCHE	13.114
014	74	(BR)	SAN MICHELE SALENTINO	5.996	051	71	(FG)	SAN SEVERO	54.205
032	50	(PI)	SAN MINIATO	25.002	087	64	(AV)	SAN SOSSIO BARONIA	2.334
093	24	(VI)	SAN NAZARIO	1.622	116	79	(CZ)	SAN SOSTENE	1.493
066	62	(BN)	SAN NAZZARO	662	128	78	(CS)	SAN SOSTI	2.415
134	03	(NO)	SAN NAZZARO SESIA	804	059	92	(CA)	SAN SPERATE	5.916
207	13	(CO)	SAN NAZZARO VAL CAVARGNA	543	085	61	(CE)	SAN TANNARO	2.392
125	78	(CS)	SAN NICOLA ARCELLA	1.275	090	83	(ME)	SAN TEODORO	1.823
085	64	(AV)	SAN NICOLA BARONIA	993	076	91	(NU)	SAN TEODORO	2.028
112	79	(CZ)	SAN NICOLA DA CRISSA	1.940	049	25	(BL)	SAN TOMASO AGORDINO	1.038
113	79	(CZ)	SAN NICOLA DELL'ALTO	1.721	038	68	(PE)	SAN VALENTINO IN ABRUZZO CITERIORE	1.852
078	61	(CE)	SAN NICOLA LA STRADA	13.156	132	65	(SA)	SAN VALENTINO TOMIO	7.615
067	62	(BN)	SAN NICOLA MANFREDI	3.077	030	55	(TR)	SAN VENANZO	2.362
046	95	(OR)	SAN NICOLA' D'ARCIDANO	2.921	076	26	(TV)	SAN VENDEMIANO	7.660
046	25	(BL)	SAN NICOLA' DI COMELICO	447	050	95	(OR)	SAN VERO NILIS	2.385
058	92	(CA)	SAN NICOLA' GERREI	1.094	018	49	(LI)	SAN VINCENZO	7.558
084	21	(BZ)	SAN PANCRAZIO		135	78	(CS)	SAN VINCENZO LA COSTA	1.848
			ST. PANKRAZ IN ULTEN	1.786	092	66	(AQ)	SAN VINCENZO VALLE ROVETO	3.044
015	74	(BR)	SAN PANCRAZIO SALENTINO	10.119	075	63	(NA)	SAN VITALIANO	3.210
138	17	(BS)	SAN PAOLO	3.223	064	92	(CA)	SAN VITO	4.136
020	76	(PZ)	SAN PAOLO ALBANESE	624	041	93	(PN)	SAN VITO AL TAGLIAMENTO	12.013
069	63	(NA)	SAN PAOLO BEL SITO	3.023	105	30	(UD)	SAN VITO AL TORRE	1.365
132	02	(VC)	SAN PAOLO CERVO	175	086	69	(CH)	SAN VITO CHIETINO	5.063
189	16	(BG)	SAN PAOLO D'ARGON	2.918	017	74	(BR)	SAN VITO DEI NORMANNI	19.033
050	71	(FG)	SAN PAOLO DI CIVITATE	6.099	051	25	(BL)	SAN VITO DI CADORE	1.497
042	42	(AN)	SAN PAOLO DI JESI	894	106	30	(UD)	SAN VITO DI FAGAGNA	1.691
101	05	(AT)	SAN PAOLO SOLBRITO	778	096	24	(VI)	SAN VITO DI LEGUZZANO	2.888
190	16	(BG)	SAN PELLEGRINO TERME	5.485	020	81	(TP)	SAN VITO LO CAPO	3.612
021	31	(GO)	SAN PIER D'ISONZO	1.716	100	58	(RH)	SAN VITO ROMANO	3.180
080	83	(ME)	SAN PIER NICETO	3.213	122	79	(CZ)	SAN VITO SULLO IONIO	2.575
040	48	(FI)	SAN PIERO A SIEVE	3.317	070	60	(FR)	SAN VITTORE DEL LAZIO	2.303
081	83	(ME)	SAN PIERO PATTI	4.157	201	15	(HI)	SAN VITTORE OLONGA	6.657
114	79	(CZ)	SAN PIETRO A MAIDA	4.175	079	23	(VR)	SAN ZENO DI MONTAGNA	1.099
103	30	(UD)	SAN PIETRO AL NATISONE	2.060	173	17	(BS)	SAN ZENO NAVIGLIO	3.118
125	65	(SA)	SAN PIETRO AL TANAGRO	1.593	202	15	(HI)	SAN ZENONE AL LAMBRO	1.697
115	79	(CZ)	SAN PIETRO APOSTOLO	1.785	145	18	(PV)	SAN ZENONE AL PO	564
043	94	(IS)	SAN PIETRO AVELLANA	791	077	26	(TV)	SAN ZENONE DEGLI EZZELINI	4.571
044	87	(CT)	SAN PIETRO CLARENZA	2.444	067	75	(LE)	SANARICA	1.413
047	25	(BL)	SAN PIETRO DI CADORE	2.196	130	02	(VC)	SANDIGLIANO	2.700

C O M U N I				POPOLAZIONE
CODICE COMUNE	CODICE PROVINCIA	PROVINCIA	D E N O M I N A Z I O N E	RESIDENTE
091	24	(VI)	SANDRIGO	7.121
208	04	(CN)	SANFRE'	2.000
209	04	(CN)	SANFRONT	2.777
241	01	(TO)	SANGANO	2.528
141	12	(VA)	SANGIANO	1.233
117	78	(CS)	SANGINETO	1.513
072	23	(VR)	SANGUINETTO	4.419
057	92	(CA)	SANLURI	8.305
138	18	(PV)	SANNAZZARO DE'BURGONDI	5.971
040	72	(BA)	SANNICANDRO DI BARI	7.981
049	71	(FG)	SANNICANDRO GARGANICO	18.759
070	75	(LE)	SANNICOLA	6.219
034	51	(AR)	SANSEPOLCRO	15.486
085	90	(SS)	SANT ANTONIO DI GALLURA	1.570
208	13	(CO)	SANT'ABBONDIO	838
044	94	(IS)	SANT'AGAPITO	1.060
056	37	(BO)	SANT'AGATA BOLOGNESE	4.703
070	62	(BN)	SANT'AGATA DE' GOTI	11.350
079	80	(RC)	SANT'AGATA DEL BIANCO	809
131	78	(CS)	SANT'AGATA DI ESARO	2.556
084	83	(ME)	SANT'AGATA DI MILITELLO	12.727
052	71	(FG)	SANT'AGATA DI PUGLIA	3.775
055	41	(PS)	SANT'AGATA FELTRIA	2.623
156	06	(AL)	SANT'AGATA FOSSILI	402
045	87	(CT)	SANT'AGATA LI BATTIATI	9.319
017	39	(RA)	SANT'AGATA SUL SANTERNO	2.085
071	63	(NA)	SANT'AGNELLO	7.954
021	38	(FE)	SANT'AGOSTINO	5.990
211	04	(CN)	SANT'ALBANO STURA	1.986
141	18	(PV)	SANT'ALESSIO CON VIALONE	298
080	80	(RC)	SANT'ALESSIO IN ASPRONONTE	639
085	83	(ME)	SANT'ALESSIO SICULO	1.193
046	87	(CT)	SANT'ALFIO	1.742
255	01	(TO)	SANT'AMBROGIO DI TORINO	4.084
077	23	(VR)	SANT'AMBROGIO DI VALPOLICELLA	9.173
065	60	(FR)	SANT'AMBROGIO SUL GARIGLIANO	1.031
072	63	(NA)	SANT'ANASTASIA	22.915
045	54	(PG)	SANT'ANATOLIA DI MARCO	605
118	79	(CZ)	SANT'ANDREA APOSTOLO DELLO IONIO	3.085
066	60	(FR)	SANT'ANDREA DEL GARIGLIANO	1.714
089	64	(AV)	SANT'ANDREA DI CONZA	2.262
061	92	(CA)	SANT'ANDREA PRIUS	1.815
071	62	(BN)	SANT'ANGELO A CUPOLO	3.627
128	65	(SA)	SANT'ANGELO A PASANELLA	1.131
091	64	(AV)	SANT'ANGELO A SCALA	731
090	64	(AV)	SANT'ANGELO ALL'ESCA	1.075
086	61	(CE)	SANT'ANGELO D'ALIFE	2.538
092	64	(AV)	SANT'ANGELO DEI LOMBARDI	5.170
046	94	(IS)	SANT'ANGELO DEL PESCO	564
088	83	(ME)	SANT'ANGELO DI BROLO	4.810
082	28	(PD)	SANT'ANGELO DI PIOVE DI SACCO	5.861
056	41	(PS)	SANT'ANGELO IN LIZZOLA	4.420
048	43	(MC)	SANT'ANGELO IN PONTANO	1.643
057	41	(PS)	SANT'ANGELO IN VADO	3.706
079	76	(PZ)	SANT'ANGELO LE FRATTE	1.630
073	70	(CB)	SANT'ANGELO LIMOSANO	570
198	15	(MI)	SANT'ANGELO LODIGIANO	11.412
144	18	(PV)	SANT'ANGELO LOMELLINA	663
039	84	(AG)	SANT'ANGELO NUXARO	2.150
098	58	(RM)	SANT'ANGELO ROMANO	2.176
062	92	(CA)	SANT'ANNA ARRESI	2.304
078	23	(VR)	SANT'ANNA D'ALFAEDO	2.452
073	63	(NA)	SANT'ANTINO	26.404
063	92	(CA)	SANT'ANTIOCO	12.404
256	01	(TO)	SANT'ANTONINO DI SUSÀ	3.986
074	63	(NA)	SANT'ANTONIO ABATE	14.630
048	95	(OR)	SANT'ANTONIO RUINAS	563
067	60	(FR)	SANT'APOLLINARE	1.855
080	76	(PZ)	SANT'ARCANGELO	6.704
078	62	(BN)	SANT'ARCANGELO TRINONTE	928
087	61	(CE)	SANT'ARPINO	9.821
129	65	(SA)	SANT'ARSENIO	3.252
038	67	(TE)	SANT'EGIDIO ALLA VIBRATA	7.018
130	65	(SA)	SANT'EGIDIO DEL MONTE ALBINO	7.548
083	28	(PD)	SANT'ELENA	1.606
047	94	(IS)	SANT'ELENA SANNITA	451
074	70	(CB)	SANT'ELIA A PIANISI	2.695
068	60	(FR)	SANT'ELIA FIENERAPIDO	5.806
068	44	(AP)	SANT'ELPIDIO A MARE	15.041
037	68	(PE)	SANT'EUFEMIA A MAIELLA	474
081	80	(RC)	SANT'EUFEMIA D'ASPRONONTE	4.223
085	69	(CH)	SANT'EUSANIO DEL SANGRO	2.533
090	66	(AQ)	SANT'EUSANIO FORCONESE	471
039	35	(RE)	SANT'ILARIO D'ENZA	9.347
082	80	(PC)	SANT'ILARIO DELLO IONIO	1.607

C O M U N I				POPOLAZIONE
CODICE COMUNE	CODICE PROVINCIA	PROVINCIA	D E N O M I N A Z I O N E	RESIDENTE
058	41	(PS)	SANT'IPPOLITO	1.526
055	10	(GE)	SANT'OLCESE	6.731
039	67	(TE)	SANT'ONERO	4.578
192	16	(BG)	SANT'ONOBONO INAGNA	2.782
121	79	(CZ)	SANT'ONOFRIO	3.620
099	58	(RN)	SANT'ORESTE	2.853
168	22	(TN)	SANT'ORSOLA	800
084	28	(PD)	SANT'URBANO	2.614
191	16	(BG)	SANTA BRIGIDA	694
129	78	(CS)	SANTA CATERINA ALBANESE	1.628
117	79	(CZ)	SANTA CATERINA DELLO IONIO	2.788
017	85	(CL)	SANTA CATERINA VILLAROSA	8.071
072	75	(LE)	SANTA CESAREA TERRE	3.129
078	80	(RC)	SANTA CRISTINA D'ASPRONONTE	1.297
139	18	(PV)	SANTA CRISTINA E BISSONE	2.106
066	82	(PA)	SANTA CRISTINA GELA	700
085	21	(BZ)	SANTA CRISTINA VALGARDENA	
			ST. CHRISTINA IN GRODEN	1.567
010	88	(BG)	SANTA CROCE CAMERINA	7.188
069	62	(BN)	SANTA CROCE DEL SANNIO	1.216
072	70	(CB)	SANTA CROCE DI MAGLIANO	5.035
033	50	(PI)	SANTA CROCE SULL'ARNO	12.612
130	78	(CS)	SANTA DORONICA TALAO	1.419
083	83	(ME)	SANTA DORONICA VITTORIA	1.309
037	84	(AG)	SANTA ELISABETTA	3.175
022	53	(GR)	SANTA FIORA	3.245
067	82	(PA)	SANTA FLAVIA	7.850
140	18	(PV)	SANTA GIULETTA	1.934
047	95	(OR)	SANTA GIUSTA	3.173
048	25	(BL)	SANTA GIUSTINA	5.854
080	28	(PD)	SANTA GIUSTINA IN COLLE	5.312
034	50	(PI)	SANTA LUCE	1.451
086	83	(ME)	SANTA LUCIA DEL MELA	5.218
075	26	(TV)	SANTA LUCIA DI PIAVE	6.294
088	64	(AV)	SANTA LUCIA DI SERINO	1.398
081	28	(PD)	SANTA MARGHERITA D'ADIGE	2.191
038	84	(AG)	SANTA MARGHERITA DI BELICE	7.335
142	18	(PV)	SANTA MARGHERITA DI STAFFORA	880
054	10	(GE)	SANTA MARGHERITA LIGURE	12.390
035	50	(PI)	SANTA MARIA A MONTE	10.389
082	61	(CE)	SANTA MARIA A VICO	10.447
083	61	(CE)	SANTA MARIA CAPUA VETERE	32.129
132	78	(CS)	SANTA MARIA DEL CEDRO	3.978
045	94	(IS)	SANTA MARIA DEL MOLISE	632
143	18	(PV)	SANTA MARIA DELLA VERSA	2.747
047	87	(CT)	SANTA MARIA DI LICODIA	6.458
035	27	(VE)	SANTA MARIA DI SALA	9.894
209	13	(CO)	SANTA MARIA HOE'	1.566
084	69	(CH)	SANTA MARIA INBARO	1.118
090	63	(NA)	SANTA MARIA LA CARITA	8.111
084	61	(CE)	SANTA MARIA LA FOSSA	2.705
104	30	(UD)	SANTA MARIA LA LONGA	2.295
136	03	(NO)	SANTA MARIA MAGGIORE	1.272
043	42	(AN)	SANTA MARIA NUOVA	3.594
210	13	(CO)	SANTA MARIA REZZONICO	1.224
127	65	(SA)	SANTA MARINA	3.227
087	83	(ME)	SANTA MARINA SALINA	762
097	58	(RH)	SANTA MARINELLA	9.700
019	81	(TP)	SANTA NINFA	5.267
093	64	(AV)	SANTA PAOLINA	1.708
119	79	(CZ)	SANTA SEVERINA	2.621
043	40	(FO)	SANTA SOFIA	4.381
133	78	(CS)	SANTA SOFIA D'EPIRO	2.679
089	83	(ME)	SANTA TERESA DI RIVA	8.079
063	90	(SS)	SANTA TERESA GALLURA	3.752
048	87	(CT)	SANTA VENERINA	6.604
212	04	(CN)	SANTA VITTORIA D'ALBA	1.979
067	44	(AP)	SANTA VITTORIA IN MATELANO	1.483
060	92	(CA)	SANTADI	3.944
042	40	(FO)	SANTARCANGELO DI RONAGNA	15.974
089	66	(AQ)	SANTE MARIE	1.780
257	01	(TO)	SANTEWA	10.314
041	72	(BA)	SANTERAMO IN COLLE	22.417
133	02	(VC)	SANTHIA'	9.463
026	59	(LT)	SANTI COSMA E DAMIANO	3.521
056	08	(IN)	SANTO STEFANO AL MARE	2.211
213	04	(CN)	SANTO STEFANO BELBO	4.125
056	10	(GE)	SANTO STEFANO D'AVETO	1.600
095	64	(AV)	SANTO STEFANO DEL SOLE	1.583
050	25	(BL)	SANTO STEFANO DI CADORE	3.011
091	83	(ME)	SANTO STEFANO DI CANASTRA	5.351
026	11	(SP)	SANTO STEFANO DI MARGA	6.984
134	78	(CS)	SANTO STEFANO DI ROGGLIANO	936
091	66	(AQ)	SANTO STEFANO DI SESSANIO	199
083	80	(RC)	SANTO STEFANO IN ASPRONONTE	1.878



C O M U N I				POPOLAZIONE RESIDENTE
CODICE COMUNE	CODICE PROVINCIA	PROVINCIA	D E N O M I N A Z I O N E	
199	15	(MI)	SANTO STEFANO LODIGIANO	1.827
040	84	(AG)	SANTO STEFANO QUISQUINA	5.823
214	04	(CN)	SANTO STEFANO ROERO	1.136
200	15	(MI)	SANTO STEFANO TICINO	3.002
036	27	(VE)	SANTO STINO DI LIVENZA	11.166
131	65	(SA)	SANTOMENNA	982
069	60	(FR)	SANTOPADRE	1.886
095	24	(VI)	SANTORSO	4.993
049	95	(OR)	SANTU LUSSURGIU	3.030
133	65	(SA)	SANZA	3.206
169	22	(TN)	SANZENO	866
085	28	(PD)	SAONARA	6.608
092	83	(ME)	SAPONARA	4.049
052	25	(BL)	SAPPADA	1.379
134	65	(SA)	SAPRI	7.305
136	78	(CS)	SARACENA	4.194
101	58	(RM)	SARACINESCO	132
097	24	(VI)	SARCEDO	4.625
081	76	(PZ)	SARCONI	1.206
065	92	(CA)	SARDARA	4.406
157	06	(AL)	SARDIGLIANO	556
098	24	(VI)	SAREGO	4.425
086	21	(BZ)	SARENTINO - SARNAL	6.023
158	06	(AL)	SAREZZANO	1.099
174	17	(BS)	SAREZZO	10.822
042	33	(PC)	SARNATO	2.523
078	26	(TV)	SARHEDE	3.018
049	43	(MC)	SARNANO	3.451
193	16	(BG)	SARNICO	5.549
135	65	(SA)	SARNO	30.479
170	22	(TN)	SARNGNICO	591
119	12	(VA)	SARONNO	36.732
066	07	(AO)	SARRE	3.071
066	92	(CA)	SARROCH	4.968
044	40	(FO)	SARSINA	4.071
031	52	(SI)	SARTEANO	4.282
146	18	(PV)	SARTIRANA LOMELLINA	2.092
077	91	(NU)	SARULE	2.215
027	11	(SP)	SARZANA	19.212
136	65	(SA)	SASSANO	5.463
064	90	(SS)	SASSARI	119.596
055	09	(SV)	SASSELLO	1.970
019	49	(LI)	SASSETTA	585
072	62	(BN)	SASSINORO	762
082	76	(PZ)	SASSO DI CASTALDA	1.188
057	37	(BO)	SASSO MARCONI	12.788
059	41	(PS)	SASSOCORVARO	3.462
060	41	(PS)	SASSOPELTRIO	1.263
044	42	(AN)	SASSOFERRATO	7.294
040	36	(MO)	SASSUOLO	40.226
123	79	(CZ)	SATRIANO	3.136
083	76	(PZ)	SATRIANO DI LUCANIA	2.113
107	30	(UD)	SAURIS	463
259	01	(TO)	SAUZE D'OUPLY	918
258	01	(TO)	SAUZE DI CESANA	160
026	73	(TA)	SAVA	16.081
124	79	(CZ)	SAVELLI	2.318
076	63	(NA)	SAVIANO	11.056
215	04	(CN)	SAVIGLIANO	18.719
096	64	(AV)	SAVIGNANO IRPINO	1.642
041	36	(MO)	SAVIGNANO SUL PANARO	7.461
045	40	(FO)	SAVIGNANO SUL RUBICONE	12.283
058	37	(BO)	SAVIGNO	2.041
057	10	(GE)	SAVIGNONE	2.600
175	17	(BS)	SAVIORE DELL'ADANELLO	1.572
093	83	(ME)	SAVOCA	1.408
108	30	(UD)	SAVOGNA	1.029
022	31	(GO)	SAVOGNA D'ISONZO	1.747
084	76	(PZ)	SAVOIA DI LUCANIA	1.362
056	09	(SV)	SAVONA	75.353
039	68	(PE)	SCAFA	3.692
137	65	(SA)	SCAFATI	34.061
216	04	(CN)	SCAGNELLO	214
138	65	(SA)	SCALA	1.419
137	78	(CS)	SCALA COELI	2.108
147	18	(PV)	SCALDASOLE	887
138	78	(CS)	SCALEA	7.908
260	01	(TO)	SCALENGHE	2.564
094	83	(ME)	SCALETTA ZANGLEA	2.625
097	64	(AV)	SCAMPITELLA	2.018
125	79	(CZ)	SCANDALE	3.902
102	05	(AT)	SCANDELUZZA	273
040	35	(RE)	SCANDIANO	21.512
041	48	(FI)	SCANDICCI	54.038
092	19	(CR)	SCANDOLARA RAVARA	1.724

C O M U N I				POPOLAZIONE RESIDENTE
CODICE COMUNE	CODICE PROVINCIA	PROVINCIA	D E N O M I N A Z I O N E	
093	19	(CR)	SCANDOLARA RIPA D'OGGIO	651
064	57	(RI)	SCANDRIGLIA	1.823
093	66	(AQ)	SCANNO	2.642
051	95	(OR)	SCANO DI MONTIFERRO	1.969
023	53	(GR)	SCANSANO	5.061
031	77	(MT)	SCANZANO JONICO	5.959
194	16	(BG)	SCANZOROSCIATE	7.515
048	94	(IS)	SCAPOLI	1.005
024	53	(GR)	SCARLINO	2.507
261	01	(TO)	SCARNAGNO	815
217	04	(CH)	SCARNAFI	1.839
042	48	(FI)	SCARPERIA	5.337
087	21	(BZ)	SCENA - SCENNA	2.518
087	69	(CH)	SCERNI	4.125
046	54	(PG)	SCHEGGIA E PASCELUPU	1.681
047	54	(PG)	SCHEGGINO	550
088	69	(CH)	SCHIAVI DI ABBUZZO	2.689
099	24	(VI)	SCHIAVON	2.152
211	13	(CO)	SCHIGNANO	934
195	16	(BG)	SCHILPARIO	1.441
100	24	(VI)	SCHIO	36.049
060	20	(HE)	SCHIVENOGLIA	1.452
041	84	(AG)	SCIACCA	36.229
068	82	(PA)	SCIARA	2.668
011	8	(RG)	SCIACLI	24.565
084	80	(RC)	SCIDO	1.291
139	78	(CS)	SCIGLIANO	2.014
085	80	(RC)	SCILLA	5.746
081	82	(PA)	SCILLATO	790
262	01	(TO)	SCIOLZE	1.049
077	63	(NA)	SCISCIANO	3.978
069	82	(PA)	SCLAFANI BAGNI	720
094	66	(AQ)	SCONTRONE	547
134	02	(VC)	SCOPA	381
135	02	(VC)	SCOPELLO	418
095	66	(AQ)	SCOPPITO	1.994
049	87	(CT)	SCORDIA	16.252
073	75	(LE)	SCORRANO	6.670
037	27	(VE)	SCORZE'	13.947
096	66	(AQ)	SCURCOLA MARSICANA	2.180
171	22	(TN)	SCURELLE	1.237
103	05	(AT)	SCURZOLENGO	604
057	08	(IN)	SEBORGA	267
097	66	(AQ)	SECINARO	765
074	75	(LE)	SECLI'	1.819
203	15	(NI)	SECUGNAGO	1.588
109	30	(UD)	SEDEGLIANO	4.235
053	25	(BL)	SEDICO	7.706
052	95	(OR)	SEDILO	2.628
065	90	(SS)	SEDINI	1.542
204	15	(NI)	SEDRIANO	8.255
196	16	(BG)	SEDRINA	2.375
050	43	(NC)	SEFRO	545
067	92	(CA)	SEGARIU	1.432
025	53	(GR)	SEGGIANO	1.239
102	58	(RN)	SEGGI	8.340
172	22	(TN)	SEGONZANO	1.437
205	15	(NI)	SEGRATE	30.507
079	26	(TV)	SEGUSINO	2.022
068	92	(CA)	SELARGIUS	18.245
065	57	(RI)	SELCI	972
069	92	(CA)	SELEGAS	1.439
048	54	(PG)	SELLANO	1.619
176	17	(BS)	SELLERO	1.561
126	79	(CZ)	SELLIA	863
127	79	(CZ)	SELLIA MARINA	4.802
088	21	(BZ)	SELVA DEI MOLINI - NUHLWALD	1.455
054	25	(BL)	SELVA DI CADORE	586
080	23	(VR)	SELVA DI PROGNO	1.185
089	21	(BZ)	SELVA DI VAL GARDENA	
			WOLKENSTEIN IN GRODEN	2.294
086	28	(PD)	SELVAZZANO DENTRO	17.393
136	02	(VC)	SELVE MARCONE	113
197	16	(BG)	SELVINO	1.837
066	90	(SS)	SENESTENE	348
148	18	(PV)	SENIANA	336
086	80	(RC)	SENINARA	4.355
028	53	(GR)	SENPRONIANO	1.711
206	15	(NI)	SENAGO	17.556
118	21	(BZ)	SENALE-S.PELICE	
			UNSENE LIEBE FRAU IM WALDE-ST.FEL	715
091	21	(BZ)	SENALES - SCHNALS	1.327
053	95	(OR)	SENEGHE	2.103
098	64	(AV)	SENERCHIA	1.057
177	17	(BS)	SENIGA	1.682

C O M U N I				POPOLAZIONE RESIDENTE	C O M U N I				POPOLAZIONE RESIDENTE
CODICE COMUNE	CODICE PROVINCIA	PROVINCIA	D E N O M I N A Z I O N E		CODICE COMUNE	CODICE PROVINCIA	PROVINCIA	D E N O M I N A Z I O N E	
045	42	(AN)	SENIGALLIA	40.135	082	91	(NU)	SEULO	1.397
054	95	(OR)	SENIS	819	212	15	(MI)	SEVESO	17.605
085	76	(PZ)	SENISE	7.188	161	06	(AL)	SEZZADIO	1.623
212	13	(CO)	SENNA COMASCO	1.390	028	59	(LT)	SEZZE	19.896
207	15	(MI)	SENNA LODIGIANA	2.107	173	22	(TN)	SFRUZZO	292
055	95	(OR)	SENNARIOLO	272	005	32	(TS)	SGONICO	2.085
067	90	(SS)	SENNORI	6.896	073	60	(FR)	SGURGOLA	2.456
070	92	(CA)	SENOBBI*	3.977	056	95	(OR)	SIANAGGIORE	881
075	70	(CB)	SEPPINO	2.419	057	95	(OR)	SIANANNA	837
137	03	(NO)	SEPPIANA	269	142	65	(SA)	SIABO	7.834
042	93	(PN)	SEQUALS	1.866	076	95	(OR)	SIAPICCIA	390
028	46	(LU)	SERAVEZZA	13.038	143	65	(SA)	SICIGNANO DEGLI ALBURNI	3.824
071	92	(CA)	SERDIANA	1.993	042	84	(AG)	SICULIANA	4.813
208	15	(MI)	SEREGNO	37.891	077	92	(CA)	SIDDI	903
055	25	(BL)	SEREN DEL GRAPPA	2.534	088	80	(RC)	SIDERNO	15.654
094	19	(CR)	SERNANO	2.584	032	52	(SI)	SIENA	61.989
198	16	(BG)	SERIATE	18.018	049	54	(PG)	SIGILLO	2.342
199	16	(BG)	SERINA	2.030	044	48	(FI)	SIGNA	14.017
099	64	(AV)	SERINO	6.926	093	21	(BZ)	SILANDRO - SCHLANDERS	4.825
178	17	(BS)	SERLE	2.824	083	91	(NU)	SILANUS	2.571
061	20	(MN)	SERMIDE	7.338	081	26	(TV)	SILEA	7.780
027	59	(LT)	SERMONETA	6.413	068	90	(SS)	SILIGO	1.298
080	26	(TV)	SERNAGLIA DELLA BATTAGLIA	5.537	078	92	(CA)	SILIQUA	4.265
059	14	(SO)	SERNIO	454	079	92	(CA)	SILIUS	1.472
104	05	(AT)	SEROLE	197	029	46	(LU)	SILLANO	881
140	78	(CS)	SERRA D'AIELLO	918	138	03	(NO)	SILLAVENGO	653
046	42	(AN)	SERRA DE'CONTI	3.129	162	06	(AL)	SILVANO D'ORBA	1.757
141	78	(CS)	SERRA PEDACE	1.136	149	18	(PV)	SILVANO PIETRA	716
058	10	(GE)	SERRA RICCO*	8.057	040	67	(TE)	SILVI	10.266
128	79	(CZ)	SERRA SAN BRUNO	6.374	058	95	(OR)	SIMALA	522
047	42	(AN)	SERRA SAN QUIRICO	3.173	059	95	(OR)	SIMAXIS	2.022
061	41	(PS)	SERRA SANT'ABBONDIO	1.322	132	79	(CZ)	SIMBARIO	1.433
053	71	(FG)	SERRACAPRIOLA	5.700	133	79	(CZ)	SINERI CRICHI	3.451
018	85	(CL)	SERRADIFALCO	6.400	095	83	(HE)	SINAGRA	3.280
218	04	(CN)	SERRALUNGA D'ALBA	617	033	52	(SI)	SINALUNGA	11.573
159	06	(AL)	SERRALUNGA DI CREA	756	084	91	(NU)	SINDIA	2.362
072	92	(CA)	SERRAMANNA	9.446	060	95	(OR)	SINI	767
042	36	(MO)	SERRAMAZZONI	5.205	220	04	(CN)	SINIO	422
139	65	(SA)	SERRAMEZZANA	469	085	91	(NU)	SINISCOLA	9.080
040	68	(PE)	SERRAMONACESCA	928	080	92	(CA)	SINNAI	11.229
051	43	(MC)	SERRAPETRONA	828	089	80	(RC)	SINOPOLI	2.468
078	63	(NA)	SERRARA FONTANA	2.595	017	89	(SR)	SIRACUSA	117.615
129	79	(CZ)	SERRASTRETTA	3.921	100	64	(AV)	SIRIGNANO	1.316
087	80	(RC)	SERRATA	1.087	061	95	(OR)	SIRIS	259
062	20	(MN)	SERRAVALLE A PO	1.873	179	17	(BS)	SIRMIONE	4.511
052	43	(MC)	SERRAVALLE DI CHIENZI	1.436	048	42	(AN)	SIROLO	2.988
219	04	(CN)	SERRAVALLE LANGHE	342	213	13	(CO)	SIRONE	1.986
020	47	(PT)	SERRAVALLE PISTOIESE	7.757	174	22	(TN)	SIROR	1.193
160	06	(AL)	SERRAVALLE SCRIVIA	6.264	214	13	(CO)	SIRTORI	1.883
137	02	(VC)	SERRAVALLE SESIA	5.264	034	34	(PR)	SISSA	3.773
140	65	(SA)	SERRE	3.712	081	92	(CA)	SIURGUS DONIGALA	2.293
073	92	(CA)	SERRENTI	5.149	150	18	(PV)	SIZIANO	3.294
080	91	(NU)	SERRI	859	139	03	(NO)	SIZZANO	1.475
071	60	(FR)	SERRONE	2.751	094	21	(BZ)	SLUDERNO - SCHLUDERNS	1.633
062	41	(PS)	SERRUNGARINA	2.017	175	22	(TN)	SHARANO	297
130	79	(CZ)	SERSALE	5.197	070	44	(AP)	SHERILLO	491
069	44	(AP)	SERVIGLIANO	2.382	081	23	(VE)	SOAVE	5.359
088	61	(CE)	SESSA AURUNCA	23.570	110	30	(UD)	SOCCHIEVE	1.268
141	65	(SA)	SESSA CILENTO	1.701	078	95	(OR)	SODDI	200
105	05	(AT)	SESSAME	396	046	40	(FO)	SOGLIANO AL RUBICONE	3.121
049	94	(IS)	SESSANO DEL MOLISE	1.159	075	75	(LE)	SOGLIANO CAVOUR	3.834
028	11	(SP)	SESTA GODANO	1.649	107	05	(AT)	SOGLIO	144
035	51	(AR)	SESTINO	1.711	180	17	(BS)	SOIANO DEL LAGO	731
092	21	(BZ)	SESTO - SEXTEN	1.783	101	24	(VI)	SOLAGNA	1.554
043	93	(PN)	SESTO AL REGHENA	5.338	018	89	(SR)	SOLARINO	6.637
120	12	(VA)	SESTO CALENDE	9.944	213	15	(MI)	SOLARO	9.366
050	94	(IS)	SESTO CAMPANO	3.010	018	39	(RA)	SOLAROLO	4.067
095	19	(CR)	SESTO ED UNITI	2.485	096	19	(CR)	SOLAROLO RAINERIO	1.037
043	48	(FI)	SESTO FIORENTINO	45.434	062	95	(OR)	SOLARUSSA	2.592
209	15	(MI)	SESTO SAN GIOVANNI	95.833	215	13	(CO)	SOLBIATE	1.865
043	36	(MO)	SESTOLA	2.880	121	12	(VA)	SOLBIATE ARNO	3.522
059	10	(GE)	SESTRI LEVANTE	21.501	122	12	(VA)	SOLBIATE OLONA	4.205
263	01	(TO)	SESTRIERE	747	058	08	(IN)	SOLDANO	622
074	92	(CA)	SESTU	10.561	082	92	(CA)	SOLEMINIS	1.179
210	15	(MI)	SETTALA	4.327	163	06	(AL)	SOLETO	1.846
072	60	(FR)	SETTEPRATI	880	087	28	(PD)	SOLESINO	7.144
106	05	(AT)	SETTIME	505	076	75	(LE)	SOLETO	5.285
211	15	(MI)	SETTIMO MILANESE	11.475	063	20	(NN)	SOLFERINO	1.934
264	01	(TO)	SETTIMO ROTTARO	566	044	36	(NO)	SOLIERA	10.770
075	92	(CA)	SETTIMO SAN PIETRO	4.792	035	34	(PR)	SOLIGNANO	1.770
265	01	(TO)	SETTIMO TORINESE	44.210	101	64	(AV)	SOLOPRA	9.782
266	01	(TO)	SETTIMO VITTORE	1.798	164	06	(AL)	SOLONGHELLO	305
131	79	(CZ)	SETTINGIANO	1.791	073	62	(BN)	SOLOPACA	4.492
076	92	(CA)	SETZU	223	200	16	(BG)	SOLTO COLLINA	1.271
081	91	(NU)	SEUI	2.178	251	16	(BG)	SOLZA	1.064

C O M U N I				POPOLAZIONE RESIDENTE
CODICE COMUNE	CODICE PROVINCIA	PROVINCIA	D E N O M I N A Z I O N E	
214	15	(MI)	SOMAGLIA	2.884
221	04	(CN)	SOMANO	498
123	12	(VA)	SOMMA LOMBARDO	16.913
079	63	(NA)	SOMMA VESUVIANA	23.433
082	23	(VR)	SOMMACAMPAGNA	10.257
222	04	(CN)	SOMMARIVA DEL BOSCO	5.787
223	04	(CN)	SOMMARIVA PERNO	2.249
019	85	(CL)	SOMMATINO	7.692
151	18	(PV)	SOMMO	930
083	23	(VR)	SONA	11.030
097	19	(CR)	SONCINO	7.293
060	14	(SO)	SONDALO	5.217
061	14	(SO)	SONDRIO	22.747
201	16	(BG)	SONGAVAZZO	548
181	17	(BS)	SONICO	1.383
029	59	(LT)	SONNINO	6.764
138	02	(VC)	SOPRANA	990
074	60	(FR)	SORA	25.675
176	22	(TN)	SORAGA	519
036	34	(PB)	SORAGNA	4.052
026	53	(GR)	SORANO	4.651
134	79	(CZ)	SORBO SAN BASILE	1.099
102	64	(AV)	SORBO SERPICO	613
037	34	(PR)	SORBOLO	6.959
139	02	(VC)	SORDEVOLO	1.372
215	15	(MI)	SORDIO	1.429
098	19	(CR)	SORESINA	9.518
084	23	(VR)	SORGA*	2.950
086	91	(NU)	SORGONO	2.123
060	10	(GE)	SORI	4.750
135	79	(CZ)	SORIANELLO	1.693
136	79	(CZ)	SORIANO CALABRO	3.103
048	56	(VT)	SORIANO NEL CIMINO	7.482
216	13	(CO)	SORICO	1.209
140	03	(NO)	SOPISO	725
202	16	(BG)	SORISOLE	7.440
217	13	(CO)	SORNANO	583
063	95	(OR)	SORRADILE	659
080	63	(NA)	SORRENTO	17.318
069	90	(SS)	SORSO	12.571
019	89	(SR)	SORTINO	8.908
099	19	(CR)	SOSPIRO	3.227
056	25	(BL)	SOSPIROLO	3.559
102	24	(VI)	SOSSANO	3.877
140	02	(VC)	SOSTEGNO	790
203	16	(BG)	SOTTO IL MONTE GIOVANNI XXIII	2.350
177	22	(TN)	SOVER	991
137	79	(CZ)	SOVERATO	10.066
204	16	(BG)	SOVERE	4.614
138	79	(CZ)	SOVERIA MANNELLI	3.285
139	79	(CZ)	SOVERIA SIMERI	1.665
057	25	(BL)	SOVERZENE	443
034	52	(SI)	SOVICILLE	6.767
216	15	(MI)	SOVICO	6.527
103	24	(VI)	SOVIZZO	3.998
058	25	(BL)	SOVRAMONTE	1.981
141	03	(NO)	SOZZAGO	694
096	83	(ME)	SPADAFORA	4.986
140	79	(CZ)	SPADOLA	771
089	61	(CE)	SPARANISE	6.876
267	01	(TO)	SPARONE	1.346
077	75	(LE)	SPECCHIA	4.572
050	54	(PG)	SPELLO	7.602
178	22	(TN)	SPERA	533
017	86	(EN)	SPERLINGA	1.053
030	59	(LT)	SPERLONGA	3.592
103	64	(AV)	SPERONE	2.146
152	18	(PV)	SPESSA	389
142	78	(CS)	SPEZZANO ALBANESE	7.098
143	78	(CS)	SPEZZANO DELLA SILA	4.542
144	78	(CS)	SPEZZANO PICCOLO	1.705
179	22	(TN)	SPIAZZO	1.105
165	06	(AL)	SPIGNO NONFERRATO	1.728
031	59	(LT)	SPIGNO SATURNIA	2.057
045	36	(MO)	SPILANBERTO	10.307
044	93	(PN)	SPILINBERGO	11.033
141	79	(CZ)	SPIRINGA	1.570
100	19	(CR)	SPINADESCO	1.277
042	72	(BA)	SPINAZZOLA	8.073
038	27	(VE)	SPINEA	24.514
101	19	(CR)	SPINEDA	697
076	70	(CB)	SPINETE	1.588
166	06	(AL)	SPINETO SCRIVIA	392
071	44	(AP)	SPINETOLI	4.693
102	19	(CR)	SPINO D'ADDA	4.711

C O M U N I				POPOLAZIONE RESIDENTE
CODICE COMUNE	CODICE PROVINCIA	PROVINCIA	D E N O M I N A Z I O N E	
205	16	(BG)	SPINONE AL LAGO	688
086	76	(PZ)	SPINOSO	1.855
206	16	(BG)	SPIRANO	3.807
051	54	(PG)	SPOLETO	37.360
041	68	(PE)	SPOLTORE	10.552
078	75	(LE)	SPONGANO	3.673
180	22	(TN)	SPORNAGGIORE	1.023
181	22	(TN)	SPORNINOSE	686
057	09	(SV)	SPOTORNO	4.548
082	26	(TV)	SPRESIANO	8.652
062	14	(SO)	SPRIANA	177
142	79	(CZ)	SQUILLACE	3.019
079	75	(LE)	SQUINZANO	16.061
049	42	(AN)	STAFFOLO	2.226
103	19	(CR)	STAGNO LOMBARDO	1.483
090	80	(RC)	STAITI	742
143	79	(CZ)	STALETTI	2.436
088	28	(PD)	STANGHELLA	4.609
023	31	(GO)	STARANZANO	5.526
167	06	(AL)	STAZZANO	1.997
030	46	(LU)	STAZZEMA	4.145
218	13	(CO)	STAZZONA	633
144	79	(CZ)	STEFANACONI	2.153
058	09	(SV)	STELLA	2.212
144	65	(SA)	STELLA CILENTO	1.011
059	09	(SV)	STELLANELLO	615
095	21	(BZ)	STELVIO - STILFS	1.405
182	22	(TN)	STENICO	1.024
080	75	(LE)	STERNATIA	2.661
207	16	(BG)	STEZZANO	7.556
036	51	(AR)	STIA	3.030
045	29	(RO)	STIENTA	3.042
027	77	(BT)	STIGLIANO	7.276
091	80	(RC)	STIGIANO	1.571
092	80	(RC)	STILO	3.023
066	57	(RI)	STINIGLIANO	1.672
145	65	(SA)	STIO	1.145
054	71	(FG)	STORNARA	4.010
055	71	(FG)	STORNARELLA	4.438
183	22	(TN)	STORO	3.954
039	27	(VE)	STRA	6.253
153	18	(PV)	STRADELLA	11.830
268	01	(TO)	STRABINELLO	258
269	01	(TO)	STRABINGO	6.140
075	60	(FR)	STRANGOLAGALLI	2.380
111	30	(UD)	STREGNA	731
184	22	(TN)	STREMO	406
142	03	(NO)	STRESA	5.162
168	06	(AL)	STREVI	1.689
081	63	(NA)	STRIANO	5.919
185	22	(TN)	STRIGNO	1.354
141	02	(VC)	STRONA	1.343
031	55	(TR)	STRONCONE	4.096
145	79	(CZ)	STRONGOLI	6.880
142	02	(VC)	STROPPIANA	1.238
224	04	(CN)	STROPPO	186
208	16	(BG)	STROZZA	840
104	64	(AV)	STURNO	3.670
154	18	(PV)	SUARDI	709
037	51	(AR)	SUBBIANO	4.048
103	58	(RN)	SUBIACO	8.897
090	61	(CE)	SUCCIYO	5.656
219	13	(CO)	SUEGLIO	232
083	92	(CA)	SUELLI	1.171
220	13	(CO)	SUELLO	1.327
209	16	(BG)	SUISIO	2.808
217	15	(MI)	SULBIATE	2.303
098	66	(AQ)	SULMONA	23.736
182	17	(BS)	SULZANO	1.282
124	12	(VA)	SUNIRAGO	5.059
105	64	(AV)	SUNMONTE	1.346
087	91	(NO)	SUNI	1.382
143	03	(NO)	SUNO	2.810
081	75	(LE)	SUPERSANO	4.445
076	60	(FR)	SUPINO	4.534
082	75	(LE)	SURANO	1.988
083	75	(LE)	SURBO	10.038
270	01	(TO)	SUSA	7.099
083	26	(TV)	SUSEGANA	9.020
064	20	(NN)	SUSTINENTE	2.469
020	85	(CL)	SUTERA	2.136
049	56	(VT)	SUTRI	3.427
112	30	(UD)	SUTRIO	1.510
020	49	(LI)	SUVERETO	3.173
065	20	(NN)	SUZZARA	18.756



C O M U N I				POPOLAZIONE RESIDENTE	C O M U N I				POPOLAZIONE RESIDENTE
CODICE COMUNE	CODICE PROVINCIA	PROVINCIA	D E N O M I N A Z I O N E		CODICE COMUNE	CODICE PROVINCIA	PROVINCIA	D E N O M I N A Z I O N E	
221	13	(CO)	TACENO	409	065	95	(OR)	TERRALBA	9.889
064	95	(OR)	TADASUNI	258	146	78	(CS)	TERRANOVA DA SIBARI	5.268
059	08	(IM)	TAGGIA	14.495	218	15	(MI)	TERRANOVA DEI PASSERINI	671
099	66	(AQ)	TAGLIACOZZO	6.430	088	76	(PZ)	TERRANOVA DI POLLINO	2.016
046	29	(RO)	TAGLIO DI PO	8.441	094	80	(RC)	TERRANOVA SAPPO MINULIO	668
169	06	(AL)	TAGLIOLO MONFERRATO	1.260	039	51	(AR)	TERRANOVA BRACCIOLINI	9.943
059	25	(BL)	TAIBON AGORDINO	1.811	071	82	(PA)	TERRASINI	8.736
125	12	(VA)	TAINO	2.760	090	28	(PD)	TERRASSA PADOVANA	1.894
186	22	(TN)	TAIO	2.362	147	78	(CS)	TERRAVECCHIA	1.755
113	30	(UD)	TAIPANA	936	085	23	(VR)	TERRAZZO	2.663
063	41	(PS)	TALANELLO	857	194	22	(TN)	TERRES	304
063	14	(SO)	TALAMONA	4.057	036	50	(PI)	TERRICCIOLA	3.876
088	91	(NU)	TALANA	1.272	171	06	(AL)	TERRUGGIA	710
210	16	(BG)	TALEGGIO	753	089	91	(NU)	TERTENIA	3.670
038	51	(AB)	TALLA	1.279	082	63	(NA)	TEZZIGNO	10.915
114	30	(UD)	TALMASSONS	4.248	172	06	(AL)	TERZO	803
060	25	(BL)	TAMBRE	1.779	120	30	(UD)	TERZO D'AQUILEIA	2.441
097	83	(ME)	TAORMINA	10.209	195	22	(TN)	TERZOLAS	528
115	30	(UD)	TAPOGLIANO	455	060	08	(IM)	TERZORIO	258
067	57	(RI)	TARANO	1.077	196	22	(TN)	TESERO	2.520
089	69	(CH)	TARANTA PELIGNA	732	099	21	(BZ)	TESINO - TISENS	1.687
225	04	(CN)	TARANTASCA	1.445	051	56	(VT)	TESSENNANO	470
027	73	(TA)	TARANTO	244.101	060	09	(SV)	TESTICO	193
116	30	(UD)	TARCENTO	8.883	090	91	(NU)	TEVI	867
050	56	(VT)	TARQUINIA	13.176	084	92	(CA)	TEULADA	5.090
145	78	(CS)	TARSIA	2.461	092	61	(CE)	TEVEROLA	7.581
064	14	(SO)	TARTANO	489	104	24	(VI)	TEZZE SUL BRENTA	8.171
117	30	(UD)	TARVISIO	5.985	105	24	(VI)	THIENE	18.943
084	26	(TV)	TARZO	4.321	071	90	(SS)	THIESI	3.297
170	06	(AL)	TASSAROLO	514	091	91	(NU)	TIANA	695
187	22	(TN)	TASSULLO	1.805	197	22	(TN)	TIARNO DI SOPRA	777
106	64	(AV)	TAURANO	1.673	198	22	(TN)	TIARNO DI SOTTO	614
107	64	(AV)	TAURASI	3.014	104	19	(CR)	TICENGO	435
093	80	(BC)	TAURIANOVA	15.591	173	06	(AL)	TICINETO	1.418
084	75	(LE)	TAURISANO	11.498	086	75	(LE)	TIGGIANO	2.395
118	30	(UD)	TAVAGNACCO	10.323	061	10	(GE)	TIGLIETO	605
271	01	(TO)	TAVAGNASCO	871	108	05	(AT)	TIGLIOLE	1.479
045	48	(FI)	TAVARNELLE VAL DI PESA	6.336	185	17	(BS)	TIGNALE	1.246
240	15	(MI)	TAVAZZANO CON VILLAVESCO	3.464	092	91	(NU)	TINURA	273
077	70	(CB)	TAVENNA	1.418	100	66	(AQ)	TIONE DEGLI ABRUZZI	596
146	79	(CZ)	TAVERNA	2.739	199	22	(TN)	TIONE DI TRENTO	3.174
222	13	(CO)	TAVERNERIO	5.032	066	14	(SO)	TIRANO	8.786
211	16	(BG)	TAVERNOLA BERGAMASCA	2.328	100	21	(BZ)	TIRES - TIERS	823
183	17	(BS)	TAVERNOLE SUL MELLA	1.341	147	79	(CZ)	TIRIOLO	4.292
085	75	(LE)	TAVIANO	10.902	101	21	(BZ)	TIROLO - TIROL	2.080
143	02	(VC)	TAVIGLIANO	893	072	90	(SS)	TISSI	1.358
064	41	(PS)	TAVOLETO	856	089	76	(PZ)	TITO	4.834
065	41	(PS)	TAVULLIA	3.617	104	58	(RM)	TIVOLI	50.985
087	76	(PZ)	TEANA	871	039	34	(PR)	TIZZANO VAL PARNIA	2.697
091	61	(CE)	TEANO	14.210	041	35	(RE)	TOANO	3.971
146	65	(SA)	TEGGIANO	8.003	075	62	(BN)	TOCCO CAUDIO	1.656
065	14	(SO)	TEGLIO	5.233	042	68	(PE)	TOCCO DA CASAUZIA	3.080
040	27	(VE)	TEGLIO VENETO	2.043	145	03	(NO)	TOCENO	704
074	62	(BN)	TELESE	4.264	052	54	(PG)	TODI	17.078
212	16	(BG)	TELGATE	3.299	068	57	(RI)	TOFFIA	758
080	90	(SS)	TELTU	1.809	061	09	(SV)	TORRANO	1.379
188	22	(TN)	TELVE	1.740	053	43	(NC)	TOLENTINO	18.053
189	22	(TN)	TELVE DI SOPRA	609	105	58	(RM)	TOLFA	4.899
070	90	(SS)	TEMPIO PAUSANIA	13.426	145	02	(VC)	TOLLEGNO	3.120
184	17	(BS)	TEMU'	1.116	090	69	(CH)	TOLLO	4.155
190	22	(TN)	TENNA	653	121	30	(UD)	TOLNEZZO	10.460
191	22	(TN)	TENNO	1.556	090	76	(PZ)	TOLVE	3.958
089	28	(PD)	TEOLO	6.961	091	28	(PD)	TOMBOLIO	6.374
119	30	(UD)	TEOR	2.066	200	22	(TN)	TON	1.189
108	64	(AV)	TEORA	2.568	201	22	(TN)	TONADICO	1.234
041	67	(TE)	TERAMO	51.092	093	91	(NU)	TONARA	2.616
144	03	(NO)	TERDOBBIATE	502	109	05	(AT)	TORCO	947
077	60	(FR)	TERELLE	951	110	05	(AT)	TORONGO	193
096	21	(BZ)	TERENTO - TERENCEN	1.324	106	24	(VI)	TONEZZA DEL CINONE	700
038	34	(PR)	TERENZO	1.388	093	61	(CE)	TORA E PICCILLI	1.278
086	90	(SS)	TERGU	546	148	78	(CS)	TORANO CASTELLO	4.451
192	22	(TN)	TERLAGO	1.308	042	67	(TE)	TORANO NUOVO	1.629
097	21	(BZ)	TERLANO - TERLAN	3.012	186	17	(BS)	TORBOLE CASAGLIA	3.595
043	72	(BA)	TERLIZZI	24.462	202	22	(TN)	TORCEGNO	666
106	83	(ME)	TERME VIGLIATORE	5.374	147	65	(SA)	TORCHIARA	1.188
098	21	(BZ)	TERNENO SULLA STRADA DEL VINO		018	74	(BR)	TORCHIAROLO	4.781
			TRAMIN AN DER WEINSTRASSE	2.935	109	64	(AV)	TORRELLA DEI LOMBARDI	3.036
070	82	(PA)	TERMINI IMERESE	25.668	079	70	(CB)	TORRELLA DEL SANNIO	1.010
078	70	(CB)	TERMOLI	22.849	053	54	(PG)	TORGIANO	4.724
126	12	(VA)	TERNATE	2.305	067	07	(AO)	TORIGNON	483
144	02	(VC)	TERNENGO	252	272	01	(TO)	TORINO	1.117.154
032	55	(TR)	TERNI	111.564	091	69	(CH)	TORINO DI SANGRO	3.181
213	16	(BG)	TERNO D'ISOLA	3.213	044	72	(BA)	TORITTO	7.538
032	59	(LT)	TERRACINA	36.840	105	19	(CR)	TORLINO VINICATI	301
193	22	(TN)	TERRAGNOLO	1.016	146	03	(NO)	TORNACO	906

C O M U N I				POPOLAZIONE RESIDENTE
CODICE COMUNE	CODICE PROVINCIA	PROVINCIA	D E N O M I N A Z I O N E	
092	69	(CH)	TORNARECCIO	2.020
106	19	(CR)	TORNATA	530
101	66	(AQ)	TORNIMPARTE	2.944
223	13	(CO)	TORNO	1.091
040	34	(PR)	TORNOLO	1.789
080	70	(CB)	TORO	1.573
094	91	(NU)	TORPE'	2.590
148	65	(SA)	TORRACA	1.158
073	90	(SS)	TORRALBA	1.150
155	18	(PV)	TORRAZZA COSTE	1.363
273	01	(TO)	TORRAZZA PIEMONTE	2.078
146	02	(VC)	TORRAZZO	225
083	63	(NA)	TORRE ANNUNZIATA	60.533
156	18	(PV)	TORRE BEBETTI E CASTELLARO	675
214	16	(BG)	TORRE BOLDONE	7.180
226	04	(CN)	TORRE BORMIDA	285
078	60	(FR)	TORRE CAJETANI	1.150
274	01	(TO)	TORRE CANAVESE	591
157	18	(PV)	TORRE D'ARESE	420
159	18	(PV)	TORRE D'ISOLA	1.220
043	68	(PE)	TORRE DE' PASSERI	3.209
215	16	(BG)	TORRE DE' BUSI	1.589
158	18	(PV)	TORRE DE' NEGRI	351
107	19	(CR)	TORRE DE' PICENARDI	2.040
216	16	(BG)	TORRE DE' ROVERI	1.419
084	63	(NA)	TORRE DEL GRECO	103.605
041	27	(VE)	TORRE DI MOSTO	3.739
148	79	(CZ)	TORRE DI RUGGIERO	2.075
067	14	(SO)	TORRE DI SANTA MARIA	1.049
110	64	(AV)	TORRE LE NOCELLE	1.287
227	04	(CN)	TORRE MONDOVI'	634
149	65	(SA)	TORRE ORSAIA	2.655
217	16	(BG)	TORRE PALLAVICINA	984
275	01	(TO)	TORRE PELLICE	4.661
228	04	(CN)	TORRE SAN GIORGIO	620
072	44	(AP)	TORRE SAN PATRIZIO	2.043
019	74	(BR)	TORRE SANTA SUSANNA	10.622
122	30	(UD)	TORREANO	2.267
107	24	(VI)	TORREBELVICINO	4.952
093	69	(CH)	TORREBRUNA	1.604
076	62	(BN)	TORRECUSO	3.348
092	28	(PD)	TORREGLIA	5.276
098	83	(ME)	TORREGROTTA	4.659
056	71	(FG)	TORRE MAGGIORE	17.074
229	04	(CN)	TORRESINA	110
072	82	(PA)	TORRETTA	3.030
160	18	(PV)	TORREVECCHIA PIA	1.478
094	69	(CH)	TORREVECCHIA TEATINA	2.671
086	23	(VR)	TORRI DEL BENACO	2.383
108	24	(VI)	TORRI DI QUARTESOLO	8.139
070	57	(RI)	TORRI IN SABINA	1.176
048	40	(FO)	TORRIANA	929
079	60	(FR)	TORRICE	4.605
028	73	(TA)	TORRICELLA	3.821
108	19	(CR)	TORRICELLA DEL PIZZO	838
069	57	(RI)	TORRICELLA IN SABINA	1.045
095	69	(CH)	TORRICELLA PELIGNA	2.031
043	67	(TE)	TORRICELLA SICURA	2.676
161	18	(PV)	TORRICELLA VERZATE	768
062	10	(GE)	TORRIGLIA	2.120
041	34	(PR)	TORRILE	3.882
111	64	(AV)	TORRIONI	705
035	52	(SI)	TORRITA DI SIENA	7.116
106	58	(RM)	TORRITA TIBERINA	709
095	91	(NU)	TORTOLI'	8.033
174	06	(AL)	TORTONA	29.253
149	78	(CS)	TORTORA	4.449
150	65	(SA)	TORTORELLA	783
044	67	(TE)	TORTORETO	5.992
099	83	(ME)	TORTORICI	10.194
123	30	(UD)	TORVISCOSA	3.683
187	17	(BS)	TOSCOLANO-MADERNO	6.754
045	67	(TE)	TOSSICIA	1.519
068	14	(SO)	TOVO DI SANT'AGATA	496
062	09	(SV)	TOVO SAN GIACOMO	1.419
073	82	(PA)	TRABIA	6.947
127	12	(VA)	TRADATE	16.473
066	95	(OR)	TRAMATZA	974
203	22	(TN)	TRAMBILENO	1.218
151	65	(SA)	TRAMONTI	4.205
045	93	(PN)	TRAMONTI DI SOPRA	623
046	93	(PN)	TRAMONTI DI SOTTO	679
091	76	(PZ)	TRAMUTOLA	3.594
276	01	(TO)	TRANA	2.509
045	72	(BA)	TRANI	44.510

C O M U N I				POPOLAZIONE RESIDENTE
CODICE COMUNE	CODICE PROVINCIA	PROVINCIA	D E N O M I N A Z I O N E	
204	22	(TN)	TRANSACQUA	1.784
069	14	(SO)	TRAONA	1.725
021	81	(TP)	TRAPANI	71.927
074	82	(PA)	TRAPPETO	3.126
147	03	(NO)	TRAREGO VIGGIONA	524
102	66	(AQ)	TRASACCO	5.594
124	30	(UD)	TRASAGHIS	3.075
148	03	(NO)	TRASQUERA	444
085	92	(CA)	TRATALIAS	1.077
277	01	(TO)	TRAUSELLA	182
162	18	(PV)	TRAVACO' SICCOMARIO	2.647
188	17	(BS)	TRAVAGLIATO	8.908
128	12	(VA)	TRAVEDONA-MONATE	3.327
278	01	(TO)	TRAVERSELLA	593
042	34	(PR)	TRAVERSETOLO	6.280
279	01	(TO)	TRAVES	579
047	93	(PN)	TRAVESIO	1.863
043	33	(PC)	TRAVO	2.200
093	28	(PD)	TREBASELEGHE	8.767
150	78	(CS)	TREBISACCE	7.645
043	34	(PR)	TRECSALI	2.564
091	63	(NA)	TRECASE	9.120
050	87	(CT)	TRECASTAGNI	4.699
149	03	(NO)	TRECCATE	14.791
092	76	(PZ)	TRECCHINA	2.597
047	29	(BO)	TRECENTA	3.790
049	40	(FO)	TREDOZIO	1.619
096	69	(CH)	TREGLIO	879
087	23	(VR)	TREGNAGO	4.453
054	43	(MC)	TREIA	8.954
230	04	(CN)	TREISO	701
224	13	(CO)	TRENENICO	360
051	87	(CT)	TRENESTIERI ETNEO	13.538
225	13	(CO)	TRENEZZO	1.288
189	17	(BS)	TREMOSINE	1.884
151	78	(CS)	TRENTA	2.013
152	65	(SA)	TRENTINARA	1.544
205	22	(TN)	TRENTO	99.179
094	61	(CE)	TRENTOLA-DUCENTA	10.755
190	17	(BS)	TRENZANO	4.036
125	30	(UD)	TREPPA CARNICO	854
126	30	(UD)	TREPPA GRANDE	1.721
087	75	(LE)	TREPUZZI	13.270
036	52	(SI)	TREQUANDA	1.418
206	22	(TN)	TRES	503
015	45	(MS)	TRESANA	2.246
218	16	(BG)	TRESCORE BALNEARIO	6.517
109	19	(CR)	TRESCORE CRENASCO	2.136
024	38	(FE)	TRESIGALLO	4.842
070	14	(SO)	TRESIVIO	1.792
067	95	(OR)	TRESNURAGES	1.601
088	23	(VR)	TREVENZUOLO	2.467
054	54	(PG)	TREVI	7.094
080	60	(FR)	TREVI NEL LAZIO	1.852
112	64	(AV)	TREVICO	1.798
219	16	(BG)	TREVIGLIO	26.132
085	26	(TV)	TREVIGNANO	7.420
107	58	(RM)	TREVIGNANO ROMANO	2.717
175	06	(AL)	TREVILLE	335
220	16	(BG)	TREVILOLO	8.059
086	26	(TV)	TREVISO	87.696
191	17	(BS)	TREVISO BRESCIANO	583
219	15	(MI)	TREZZANO ROSA	1.473
220	15	(MI)	TREZZANO SUL NAVIGLIO	17.685
221	15	(MI)	TREZZO SULL'ADDA	10.313
231	04	(CN)	TREZZO TINELLA	408
226	13	(CO)	TREZZONE	179
094	28	(PD)	TRIBANO	3.901
222	15	(MI)	TRIBIANO	1.019
063	10	(GE)	TRIBOGNA	595
028	77	(NT)	TRICARICO	7.233
088	75	(LE)	TRICASE	15.803
147	02	(VC)	TRICERRO	717
127	30	(UD)	TRICESIMO	6.584
061	25	(BL)	TRICHIANA	4.175
097	91	(NU)	TRIEFI	1.224
006	32	(TS)	TRIESTE	252.369
046	72	(BA)	TRIGGIANO	20.313
110	19	(CR)	TRIGOLO	1.671
074	90	(SS)	TRINITA D'AGULTU E VIGNOLA	1.922
232	04	(CN)	TRINITA'	2.032
057	71	(FG)	TRINITAPOLI	13.296
148	02	(VC)	TRINO	9.085
061	08	(IN)	TRIGNA	507
100	83	(ME)	TRIPI	1.394

C O M U N I				POPOLAZIONE RESIDENTE
CODICE COMUNE	CODICE PROVINCIA	PROVINCIA	D E N O M I N A Z I O N E	
176	06	(AL)	TRISOBBIO	664
110	24	(VI)	TRISSINO	6.655
223	15	(MI)	TRIUGGIO	6.525
081	70	(CB)	TRIVENTO	5.764
149	02	(VC)	TRIVERO	8.180
081	60	(FR)	TRIVIGLIANO	1.258
128	30	(UD)	TRIVIGNANO UDINESE	1.718
093	76	(PZ)	TRIVIGNO	992
163	18	(PV)	TRIVOLZIO	1.037
102	21	(BZ)	TRODNA - TRUDEN	938
280	01	(TO)	TROFARELLO	7.796
058	71	(PG)	TROIA	7.864
018	86	(EN)	TROINA	11.052
164	19	(PV)	TROMELLO	3.040
150	03	(NO)	TRONTANO	1.711
129	12	(VA)	TRONZANO LAGO MAGGIORE	340
150	02	(VC)	TRONZANO VERCELLESE	3.732
149	79	(CZ)	TROPEA	6.868
165	18	(PV)	TROVO	555
224	15	(MI)	TRUCCAZZANO	3.448
103	21	(BZ)	TUBRE - TAUFERS IM HUNSTERTAL	955
207	22	(TN)	TUENNO	2.227
082	70	(CB)	TUFARA	1.397
097	69	(CH)	TUFFILLO	770
085	63	(NA)	TUFFINO	3.038
113	64	(AV)	TUFO	1.219
089	75	(LE)	TUGLIE	5.715
086	92	(CA)	TUILI	1.347
075	90	(SS)	TULA	1.704
055	54	(PG)	TUORO SUL TRASIMENO	3.512
071	57	(RI)	TURANIA	353
225	15	(MI)	TURANO LODIGIANO	1.379
227	13	(CO)	TURATE	7.128
226	15	(MI)	TURBIGO	7.239
047	72	(BA)	TURI	10.929
087	92	(CA)	TURRI	597
024	31	(GO)	TURRIACO	2.245
044	68	(PE)	TURRIVALIGNANI	819
029	77	(MT)	TURSI	6.072
101	83	(ME)	TUSA	3.733
052	56	(VT)	TUSCANIA	7.241
221	16	(BG)	UBIALE CLANEZZO	1.170
130	12	(VA)	UBOLDO	8.453
102	83	(ME)	UCRIA	1.857
129	30	(UD)	UDINE	102.021
090	75	(LE)	UGENTO	10.144
091	75	(LE)	UGGIANO LA CHIESA	4.384
228	13	(CO)	UGGIATE-TREVANO	3.214
068	95	(OR)	ULA' TIRSO	858
098	91	(NU)	ULASSAI	2.050
104	21	(BZ)	ULTINO - ULTEN	3.036
056	54	(PG)	UMBERTIDE	14.183
150	79	(CZ)	UMBRIATICO	1.524
192	17	(BS)	URAGO D'OGGIO	2.856
069	95	(OR)	URAS	3.451
095	28	(PD)	URBANA	2.049
066	41	(PS)	URBANIA	6.326
063	09	(SV)	URBE	1.020
067	41	(PS)	URBINO	15.917
055	43	(MC)	URBISAGLIA	2.540
222	16	(BG)	URGNANO	7.372
076	30	(SS)	URI	2.721
083	70	(CB)	URURI	3.345
099	91	(NU)	URZULEI	1.570
064	10	(GE)	USCIO	2.154
070	95	(OR)	USELLUS	1.172
077	30	(SS)	USINI	3.522
227	15	(MI)	USMATE VELATE	5.944
088	92	(CA)	USSANA	3.240
089	92	(CA)	USSARAMANNA	714
100	91	(NU)	USSASSAI	1.084
281	01	(TO)	USSEAU	255
282	01	(TO)	USSEGLIO	390
056	43	(MC)	USSITA	482
075	82	(PA)	USTICA	1.150
090	92	(CA)	UTA	5.696
021	47	(PT)	UZZANO	3.405
152	78	(CS)	VACCARIZZO ALBANESE	1.492
072	57	(RI)	VACONE	262
098	69	(CH)	VACRI	1.818
105	21	(BZ)	VADENA - PFATTEN	560
064	09	(SV)	VADO LIGURE	8.815
031	46	(LU)	VAGLI SOTTO	1.459
046	48	(FI)	VAGLIA	3.441
094	76	(PZ)	VAGLIO BASILICATA	2.172

C O M U N I				POPOLAZIONE RESIDENTE
CODICE COMUNE	CODICE PROVINCIA	PROVINCIA	D E N O M I N A Z I O N E	
111	05	(AT)	VAGLIO SERRA	296
047	48	(PI)	VAIANO	7.947
111	19	(CR)	VAIANO CRENASCO	2.928
283	01	(TO)	VAIRE	1.055
112	19	(CR)	VAILATE	3.217
095	61	(CE)	VAIRANO PATENORA	5.829
052	93	(PN)	VAJONT	1.386
284	01	(TO)	VAL DELLA TORRE	2.576
166	18	(PV)	VAL DI NIZZA	876
107	21	(BZ)	VAL DI VIZZE - PFITSCH	2.325
074	14	(SO)	VAL MASINO	989
233	13	(CO)	VAL REZZO	256
223	16	(BG)	VALBONDIONE	1.507
224	16	(BG)	VALBREHBO	2.681
065	10	(GE)	VALBREVENNA	658
229	13	(CO)	VALBRONA	2.054
208	22	(TN)	VALDA	199
111	24	(VI)	VALDAGNO	28.545
106	21	(BZ)	VALDAGRA - OLANG	2.300
112	24	(VI)	VALDASTICO	1.740
151	02	(VC)	VALDENGO	2.425
022	81	(TP)	VALDERICE	10.126
071	14	(SO)	VALDIDENTRO	3.517
233	04	(CM)	VALDIERRI	1.088
103	83	(HE)	VALDINA	1.322
072	14	(SO)	VALDISOTTO	3.023
087	26	(TV)	VALDOBBIADENE	11.097
152	02	(VC)	VALDUGGIA	2.581
167	18	(PV)	VALEGGIO	315
089	23	(VR)	VALEGGIO SUL RINCIO	9.171
053	56	(VT)	VALENTANO	2.880
177	06	(AL)	VALENZA	22.606
048	72	(BA)	VALENZANO	11.247
228	15	(HI)	VALERA PRATTA	801
057	54	(PG)	VALFABBRICA	3.410
112	05	(AT)	VALFENERA	1.746
209	22	(TN)	VALFLORIANA	669
073	14	(SO)	VALFURVA	2.768
131	12	(VA)	VALGANNA	1.382
285	01	(TO)	VALGIOIE	358
225	16	(BG)	VALGOGLIO	592
234	04	(CN)	VALGRANA	814
230	13	(CO)	VALGREGHENTINO	2.543
068	07	(AO)	VALGRISENCHÉ	204
019	86	(EN)	VALGUARNERA CAROPEPE	10.252
062	25	(BL)	VALLADA AGORDINA	693
153	02	(VC)	VALLANZENGO	272
210	22	(TN)	VALLARSA	1.492
114	64	(AV)	VALLATA	3.985
096	61	(CE)	VALLE AGRICOLA	1.546
108	21	(BZ)	VALLE AURINA - AHRNTAL	4.934
046	67	(TE)	VALLE CASTELLANA	2.142
153	65	(SA)	VALLE DELL'ANGELO	623
063	25	(BL)	VALLE DI CADORE	2.140
109	21	(BZ)	VALLE DI CASIERE - GSIES	1.932
097	61	(CE)	VALLE DI MADDALONI	2.159
168	18	(PV)	VALLE LOMELLINA	2.472
154	02	(VC)	VALLE MOSSO	4.932
169	18	(PV)	VALLE SALIMBENE	1.140
155	02	(VC)	VALLE SAN NICOLA	1.259
062	08	(IN)	VALLEBONA	801
082	60	(FR)	VALLECORSA	3.622
063	08	(IN)	VALLECROSA	7.832
076	82	(PA)	VALLEDOLMO	5.073
079	90	(SS)	VALLEDDORIA	4.502
151	79	(CZ)	VALLEFIORITA	2.621
152	79	(CZ)	VALLELONGA	839
021	85	(CL)	VALLELUNGA PRATANENO	4.596
083	60	(FR)	VALLENAIO	1.122
108	58	(RN)	VALLEPIETRA	488
054	56	(VT)	VALLERANO	2.310
091	92	(CA)	VALLERHOSA	1.912
084	60	(FR)	VALLEROTONDA	2.194
115	64	(AV)	VALLSACCARDA	1.991
226	16	(BG)	VALLEVE	170
113	24	(VI)	VALLI DEL PASUBIO	3.853
109	58	(RN)	VALLINFREDA	288
193	17	(BS)	VALLIO TERME	943
154	65	(SA)	VALLO DELLA LUCANIA	7.950
058	54	(PG)	VALLO DI NERA	503
286	01	(TO)	VALLO TORINESE	668
235	04	(CN)	VALLORBIATE	325
178	06	(AL)	VALNACCA	1.229
231	13	(CO)	VALNADRERA	10.041
236	04	(CN)	VALNALA	95

C O M U N I				POPOLAZIONE RESIDENTE
CODICE COMUNE	CODICE PROVINCIA	PROVINCIA	D E N O M I N A Z I O N E	
110	58	(RM)	VALMONTONE	10.278
232	13	(CO)	VALMOREA	2.134
044	34	(PR)	VALMOZZOLA	1.022
227	16	(BG)	VALNEGRA	253
069	07	(AO)	VALPELLINE	541
287	01	(TO)	VALPERGA	3.496
288	01	(TO)	VALPRATO SOANA	217
070	07	(AO)	VALSAVARENCHÉ	204
228	16	(BG)	VALSECCA	483
030	77	(MT)	VALSINNI	2.089
234	13	(CO)	VALSOLDA	2.094
114	24	(VI)	VALSTAGNA	1.848
151	03	(NO)	VALSTRONA	1.535
059	54	(PG)	VALTOPINA	1.410
229	16	(BG)	VALTORTA	461
071	07	(AO)	VALTOURNENCHÉ	2.051
155	65	(SA)	VALVA	1.854
048	93	(PN)	VALVASONE	2.019
170	18	(PV)	VALVERDE	466
052	87	(CT)	VALVERDE	4.684
194	17	(BS)	VALVESTINO	498
110	21	(BZ)	VANDOLES - VINTL	2.849
249	15	(MI)	VANZAGHELLO	4.508
229	15	(MI)	VANZAGO	5.139
152	03	(NO)	VANZONE CON SAN CARLO	486
230	15	(MI)	VAPRIO D'ADDA	6.080
153	03	(NO)	VAPRIO D'AGOGNA	948
156	02	(VC)	VARALLO	8.298
154	03	(NO)	VARALLO POMBIA	4.024
132	12	(VA)	VARANO BORGHESI	2.460
045	34	(PR)	VARANO DE' MELEGARI	2.111
095	80	(RC)	VARAPODIO	3.126
065	09	(SV)	VARAZZE	14.933
073	57	(RI)	VARCO SABINO	383
231	15	(MI)	VAREDO	12.000
211	22	(TN)	VARENA	812
235	13	(CO)	VARENNA	799
133	12	(VA)	VARESE	90.527
029	11	(SP)	VARESE LIGURE	3.118
289	01	(TO)	VARISELLA	668
130	30	(UD)	VARMO	3.198
111	21	(BZ)	VARNA - VAHRN	3.102
046	34	(PR)	VARSÌ	2.271
171	18	(PV)	VARZI	4.112
155	03	(NO)	VARZO	2.494
064	25	(BL)	VAS	879
055	56	(VT)	VASANELLO	3.242
064	08	(IM)	VASIA	521
099	69	(CH)	VASTO	30.183
051	94	(IS)	VASTOGIRARDI	1.050
212	22	(TN)	VATTARO	741
290	01	(TO)	VAUDA CANAVESE	1.130
153	79	(CZ)	VAZZANO	1.229
088	26	(TV)	VAZZOLA	5.629
037	50	(PI)	VECCHIANO	9.678
232	15	(MI)	VEDANO AL LAMBRO	6.725
134	12	(VA)	VEDANO OLONA	6.127
135	12	(VA)	VEDDASCA	485
089	26	(TV)	VEDELAGO	12.084
230	16	(BG)	VEDESETA	316
233	15	(MI)	VEDUGGIO CON COLZANO	3.989
096	28	(PD)	VEGGIANO	2.024
092	75	(LE)	VEGLIE	12.650
157	02	(VC)	VEGLIO	762
056	56	(VT)	VEJANO	1.623
236	13	(CO)	VELESO	284
172	18	(PV)	VELEZZO LOMELLINA	132
111	58	(RM)	VELLETRI	41.213
173	18	(PV)	VELLEZZO BELLINI	1.217
115	24	(VI)	VELO D'ASTICO	2.371
090	23	(VR)	VELO VERONESE	860
116	21	(BZ)	VELTURNO - FELDTURNS	2.042
052	94	(IS)	VENAFRO	8.791
292	01	(TO)	VENARIA	26.584
073	44	(AP)	VENAROTTA	2.197
237	04	(CN)	VENASCA	1.592
291	01	(TO)	VENASUS	997
066	09	(SV)	VENDONE	368
237	13	(CO)	VENDROGNO	337
136	12	(VA)	VENEGONO INFERIORE	5.152
137	12	(VA)	VENEGONO SUPERIORE	5.860
104	83	(ME)	VENETICO	3.026
042	27	(VE)	VENEZIA	346.146
238	13	(CO)	VENIANO	1.829
095	76	(PZ)	VENOSA	11.925

C O M U N I				POPOLAZIONE RESIDENTE
CODICE COMUNE	CODICE PROVINCIA	PROVINCIA	D E N O M I N A Z I O N E	
116	64	(AV)	VENTICANO	2.393
065	08	(IM)	VENTINIGLIA	26.283
077	82	(PA)	VENTINIGLIA DI SICILIA	2.222
033	59	(LT)	VENTOTENE	498
131	30	(UD)	VENZONE	2.340
112	21	(BZ)	VERANO - VORAN	694
234	15	(HI)	VERANO BRIANZA	7.975
156	03	(NO)	VERBANIA	32.744
153	78	(CS)	VERBICARO	4.711
239	13	(CO)	VERCANA	676
075	14	(SO)	VERCEIA	1.244
158	02	(VC)	VERCELLI	52.488
231	16	(BG)	VERCURAGO	2.854
232	16	(BG)	VERDELLINO	5.667
233	16	(BG)	VERDELLO	6.069
240	13	(CO)	VERDERIO INFERIORE	1.461
241	13	(CO)	VERDERIO SUPERIORE	1.305
238	04	(CN)	VERDUNO	433
059	37	(BO)	VERGATO	5.776
032	46	(LU)	VERGENOLI	562
050	40	(FO)	VERGHERETO	2.552
138	12	(VA)	VERGIATE	7.627
235	15	(MI)	VERNEZZO	1.502
213	22	(TN)	VERNIGLIO	1.709
239	04	(CN)	VERNANTE	1.641
044	33	(PC)	VERNASCA	3.022
236	15	(MI)	VERNATE	1.979
030	11	(SP)	VERNAZZA	1.429
048	48	(FI)	VERNO	5.627
093	75	(LE)	VERNOLE	7.693
195	17	(BS)	VEROLANUOVA	7.210
196	17	(BS)	VEROLAVECCHIA	3.545
293	01	(TO)	VEROLENGO	4.640
085	60	(FR)	VEROLI	18.265
091	23	(VR)	VERONA	265.932
092	23	(VR)	VERONELLA	3.431
072	07	(AO)	VERRAYES	1.184
073	07	(AO)	VERRES	2.654
174	18	(PV)	VERRETTO	316
159	02	(VC)	VERRONE	1.003
175	18	(PV)	VERRUA PO	1.420
294	01	(TO)	VERRUA SAVOIA	1.331
242	13	(CO)	VERTENATE CON MINOPRIO	3.031
234	16	(BG)	VERTOVA	5.068
051	40	(FO)	VERUCCHIO	6.262
157	03	(NO)	VERUNO	1.304
076	14	(SO)	VERVIO	335
214	22	(TN)	VERVO'	649
132	30	(UD)	VERZEGNIS	982
154	79	(CZ)	VERZINO	2.920
240	04	(CH)	VERZUOLO	6.029
097	28	(PD)	VESCOVANA	1.574
113	19	(CR)	VESCOVATO	3.275
113	05	(AT)	VESINE	834
158	03	(NO)	VESPOLATE	2.165
066	08	(IM)	VESSALICO	339
093	23	(VR)	VESTENANOVA	2.411
295	01	(TO)	VESTIGNÈ	953
197	17	(BS)	VESTONE	4.018
243	13	(CO)	VESTRENO	308
057	56	(VT)	VETRALLA	10.538
042	35	(RE)	VETTO	2.261
241	04	(CN)	VEZZA D'ALBA	2.025
198	17	(BS)	VEZZA D'OGLIO	1.426
215	22	(TN)	VEZZANO	1.725
031	11	(SP)	VEZZANO LIGURE	7.233
043	35	(RE)	VEZZANO SUL CROSTOLO	3.437
067	09	(SV)	VEZZI PORTIO	501
066	20	(NN)	VIADANA	15.983
235	16	(BG)	VIADANICA	886
053	87	(CT)	VIAGRANDE	4.807
114	05	(AT)	VIALE	275
296	01	(TO)	VIALFRE'	262
044	35	(RE)	VIANO	2.471
033	46	(LU)	VIAREGGIO	58.263
115	05	(AT)	VIARIGI	1.228
155	79	(CZ)	VIBO VALENTIA	31.516
156	65	(SA)	VIBONATI	2.954
086	60	(FR)	VICALVI	738
078	82	(PA)	VICARI	3.377
049	48	(FI)	VICCHIO	5.976
116	24	(VI)	VICENZA	114.598
297	01	(TO)	VICO CANAVESE	1.026
059	71	(FG)	VICO DEL GARGANO	8.657
086	63	(NA)	VICO EQUENSE	17.438

C O M U N I				POPOLAZIONE	C O M U N I				POPOLAZIONE
CODICE COMUNE	CODICE PROVINCIA	PROVINCIA	D E N O M I N A Z I O N E	RESIDENTE	CODICE COMUNE	CODICE PROVINCIA	PROVINCIA	D E N O M I N A Z I O N E	RESIDENTE
087	60	(FR)	VICO NEL LAZIO	1.896	200	17	(BS)	VILLACHIARA	1.177
242	04	(CN)	VICOPORTE	2.710	092	92	(CA)	VILLACIDRO	14.222
045	68	(PE)	VICOLI	546	182	06	(AL)	VILLADEATI	715
159	03	(NO)	VICOLUNGO	876	048	29	(RO)	VILLADOSE	5.094
038	50	(PI)	VICOPIASANO	7.365	162	03	(NO)	VILLADOSSOLA	7.419
112	58	(RM)	VICOVARO	3.757	244	04	(CN)	VILLAFALLETTO	3.019
082	90	(SS)	VIDDALBA	1.718	117	05	(AT)	VILLAFRANCA D'ASTI	2.830
176	18	(PV)	VIDIGULFO	3.026	096	23	(VR)	VILLAFRANCA DI VERONA	24.558
090	26	(TV)	VIDOR	2.954	016	45	(HS)	VILLAFRANCA IN LUNIGIANA	4.498
298	01	(TO)	VIDRACCO	346	103	28	(PD)	VILLAFRANCA PADOVANA	6.041
060	71	(FG)	VIESTE	12.798	300	01	(TO)	VILLAFRANCA PIEMONTE	4.707
096	76	(PZ)	VIETRI DI POTENZA	3.480	043	84	(AG)	VILLAFRANCA SICULA	1.759
157	65	(SA)	VIETRI SUL MARE	10.059	105	83	(HE)	VILLAFRANCA TIRRENA	6.737
160	03	(NO)	VIGANELLA	263	080	82	(PA)	VILLAFRATI	3.184
236	16	(BG)	VIGANO SAN MARTINO	936	117	24	(VI)	VILLAGA	1.747
244	13	(CO)	VIGANO'	1.263	101	91	(NU)	VILLAGRANDE STRISAILI	3.862
022	38	(FE)	VIGARANO MAINARDA	6.671	103	66	(AQ)	VILLALAGO	803
094	23	(VR)	VIGASIO	5.463	022	85	(CL)	VILLALBA	2.307
177	18	(PV)	VIGEVANO	65.179	100	69	(CH)	VILLALPONSINA	1.198
097	76	(PZ)	VIGGIANELLO	4.285	183	06	(AL)	VILLALVERNIA	965
098	76	(PZ)	VIGGIANO	3.088	101	69	(CH)	VILLANAGNA	2.334
139	12	(VA)	VIGGIU'	4.714	117	64	(AV)	VILLANAINA	1.158
098	28	(PD)	VIGHIZZOLO D'ESTE	980	093	92	(CA)	VILLANAR	3.196
160	02	(VC)	VIGLIANO BELLESE	8.535	049	29	(RO)	VILLANARZANA	1.279
116	05	(AT)	VIGLIANO D'ASTI	769	094	92	(CA)	VILLANASSARGIA	3.598
179	06	(AL)	VIGNALE MONFERRATO	1.248	184	06	(AL)	VILLANASSARGIA	359
058	56	(VT)	VIGNANELLO	4.880	114	21	(BZ)	VILLANDRO - VILLANDERS	1.683
237	15	(MI)	VIGNATE	4.964	162	02	(VC)	VILLANOVA BIELLESE	220
046	36	(MO)	VIGNOLA	19.688	301	01	(TO)	VILLANOVA CANAVESE	1.014
216	22	(TN)	VIGNOLA-PALESINA	170	068	09	(SV)	VILLANOVA D'ALBENGA	1.352
180	06	(AL)	VIGNOLE BORBERA	1.833	179	18	(PV)	VILLANOVA D'ARDEBNGHI	729
243	04	(CN)	VIGNOLE	1.526	118	05	(AT)	VILLANOVA D'ASTI	4.423
161	03	(NO)	VIGNONE	875	118	64	(AV)	VILLANOVA DEL BATTISTA	2.388
065	25	(BL)	VIGO DI CADORE	1.766	050	29	(RO)	VILLANOVA DEL GHEBBO	2.141
217	22	(TN)	VIGO DI PASSA	883	238	15	(NI)	VILLANOVA DEL SILLARO	1.015
220	22	(TN)	VIGO RENDENA	375	104	28	(PD)	VILLANOVA DI CAMPOSANPIERO	4.375
099	28	(PD)	VIGODARZERE	8.614	051	29	(RO)	VILLANOVA MARCHESANA	1.255
237	16	(BG)	VIGOLO	727	245	04	(CN)	VILLANOVA RONDOVI'	4.323
219	22	(TN)	VIGOLO VATTARO	1.407	185	06	(AL)	VILLANOVA MONFERRATO	1.814
045	33	(PC)	VIGOLZONE	3.245	078	90	(SS)	VILLANOVA MONTELEONE	3.031
299	01	(TO)	VIGONE	5.148	246	04	(CN)	VILLANOVA SOLARO	910
043	27	(VE)	VIGONOVO	7.705	046	33	(PC)	VILLANOVA SULL'ARDA	2.199
100	28	(PD)	VIGONZA	15.107	071	95	(OR)	VILLANOVA TROSCHEDU	364
181	06	(AL)	VIGUZZOLO	3.121	102	91	(NU)	VILLANOVA TULO	1.235
221	22	(TN)	VILLA AGNEO	661	095	92	(CA)	VILLANOVAFORRU	789
095	23	(VF)	VILLA BARTOLOMEA	5.610	096	92	(CA)	VILLANOVAFRANCA	1.871
034	46	(LU)	VILLA BASILICA	2.166	180	18	(PV)	VILLANTERIO	2.291
178	18	(PV)	VILLA BISCOSSI	94	201	17	(BS)	VILLANOVA SUL CLISI	4.349
199	17	(BS)	VILLA CARCINA	9.684	104	92	(CA)	VILLAPERUCCIO	1.063
020	74	(BR)	VILLA CASTELLI	7.447	154	78	(CS)	VILLAPIANA	4.288
046	68	(PE)	VILLA CELIERA	1.034	097	92	(CA)	VILLAPUTZU	5.135
035	46	(LU)	VILLA COLLEMANDINA	1.366	303	01	(TO)	VILLAR DORA	1.966
248	15	(MI)	VILLA CORTESE	5.274	305	01	(TO)	VILLAR FOCCHIARDO	1.976
238	16	(BG)	VILLA D'ADDA	3.271	306	01	(TO)	VILLAR PELLICE	1.219
239	16	(BG)	VILLA D'ALME'	5.697	307	01	(TO)	VILLAR PEROSA	4.237
241	16	(BG)	VILLA D'OGNA	1.649	247	04	(CN)	VILLAR SAN COSTANZO	1.223
161	02	(VC)	VILLA DEL BOSCO	405	302	01	(TO)	VILLARBASSE	2.309
101	28	(PD)	VILLA DEL CONTE	4.469	163	02	(VC)	VILLARBOIT	675
098	61	(CE)	VILLA DI BRIANO	4.731	304	01	(TO)	VILLAREGGIA	1.016
077	14	(SO)	VILLA DI CHIAVENNA	1.245	087	63	(NA)	VILLARICCA	14.831
240	16	(BG)	VILLA DI SERIO	3.952	186	06	(AL)	VILLAROMAGNANO	675
078	14	(SO)	VILLA DI TERANO	2.935	020	86	(EN)	VILLAROSA	6.237
102	28	(PD)	VILLA ESTENSE	2.558	098	92	(CA)	VILLASALTO	1.799
067	08	(IM)	VILLA FARALDI	431	239	15	(NI)	VILLASANTA	10.678
245	13	(CO)	VILLA GUARDIA	5.964	100	92	(CA)	VILLASINIUS	2.360
222	22	(TN)	VILLA LAGARINA	2.677	101	92	(CA)	VILLASOR	7.070
088	60	(FR)	VILLA LATINA	1.317	102	92	(CA)	VILLASPECIOSA	1.653
099	61	(CE)	VILLA LITERNO	9.011	308	01	(TO)	VILLASTELLONE	4.624
045	35	(RE)	VILLA MINOZZO	4.519	164	02	(VC)	VILLATA	1.768
067	20	(MN)	VILLA POMA	2.167	072	95	(OR)	VILLAURBANA	2.018
223	22	(TN)	VILLA RENDENA	783	106	66	(AQ)	VILLAVALLELONGA	1.095
096	80	(RC)	VILLA SAN GIOVANNI	12.394	118	24	(VI)	VILLAVERLA	4.434
046	56	(VT)	VILLA SAN GIOVANNI IN TUSCIA	1.144	074	07	(AO)	VILLENEUVE	962
099	92	(CA)	VILLA SAN PIETRO	1.174	025	31	(GO)	VILLESSE	1.604
119	05	(AT)	VILLA SAN SECONDO	462	107	66	(AQ)	VILLETTA BARREA	622
105	66	(AQ)	VILLA SANT'ANGELO	503	163	03	(NO)	VILLETTE	257
089	60	(FR)	VILLA SANTA LUCIA	2.180	068	20	(HN)	VILLINPENTA	2.364
104	66	(AQ)	VILLA SANTA LUCIA DEGLI ABRUZZI	424	242	16	(BG)	VILLONGO	5.128
102	69	(CH)	VILLA SANTA MARIA	1.658	091	26	(TV)	VILLORBA	14.573
133	30	(UD)	VILLA SANTINA	2.057	243	16	(BG)	VILMINORE DI SCALVE	1.554
090	60	(FR)	VILLA SANTO STEFANO	1.727	241	15	(MI)	VINERCATE	23.346
073	95	(OR)	VILLA VERDE	527	242	15	(NI)	VINODRONE	14.243
134	30	(UD)	VILLA VICENTINA	1.255	248	04	(CN)	VINADIO	897
113	21	(BZ)	VILLABASSA - NIEDERDORF	1.242	084	70	(CB)	VINCHIATURO	2.519
079	82	(PA)	VILLABATE	12.659	120	05	(AT)	VINCHIO	831


C O M U N I				POPOLAZIONE RESIDENTE
CODICE COMUNE	CODICE PROVINCIA	PROVINCIA	D E N O M I N A Z I O N E	
050	48	(FI)	VINCI	13.695
309	01	(TO)	VINOVO	11.591
164	03	(NO)	VINZAGLIO	659
249	04	(CN)	VIOLA	597
202	17	(BS)	VIGONE	1.002
115	21	(BZ)	VIPITENO - STERZING	5.291
069	20	(MN)	VIRGILIO	7.574
310	01	(TO)	VIRLE PIEMONTE	899
203	17	(BS)	VISANO	1.477
311	01	(TO)	VISCHE	1.400
088	63	(NA)	VISCIANO	4.154
135	30	(UD)	VISCO	707
187	06	(AL)	VISONE	1.300
057	43	(MC)	VISSO	1.427
181	18	(PV)	VISTARINO	970
312	01	(TO)	VISTRORIO	468
023	81	(TP)	VITA	2.766
059	56	(VT)	VITERBO	57.632
091	60	(FR)	VITICUSO	513
049	93	(PN)	VITO D'ASIO	1.218
060	56	(VT)	VITORCHIANO	2.064
012	88	(FG)	VITTORIA	51.240
092	26	(TV)	VITTORIO VENETO	30.193
108	66	(AQ)	VITTORITO	1.193
243	15	(MI)	VITTUONE	6.534
077	62	(BN)	VITULANO	3.319
100	61	(CE)	VITULAZIO	4.473
313	01	(TO)	VIU'	1.423
050	93	(PN)	VIVARO	1.177
113	58	(RM)	VIVARO ROMANO	317
165	02	(VC)	VIVERONE	1.410
054	87	(CT)	VIZZINI	8.847
140	12	(VA)	VIZZOLA TICINO	452
244	15	(MI)	VIZZOLO PREDABISSI	1.648
105	28	(PD)	VO	3.655
204	17	(BS)	VOBARNO	7.579
066	10	(GE)	VOBBIA	686
166	02	(VC)	VOCCA	176
066	25	(BL)	VODO CADORE	963
182	18	(PV)	VOGHERA	42.672
023	38	(FE)	VOGHIERA	4.138
165	03	(NO)	VOGOGNA	1.944
224	22	(TN)	VOLANO	2.448
089	63	(NA)	VOLLA	11.234
114	19	(CR)	VOLONGO	763
093	26	(TV)	VOLPAGO DEL MONTELLO	8.375
183	18	(PV)	VOLPARA	177
188	06	(AL)	VOLPEDO	1.319
189	06	(AL)	VOLPEGLINO	190
314	01	(TO)	VOLPIANO	10.787
070	20	(MN)	VOLTA MANTOVANA	5.802
190	06	(AL)	VOLTAGGIO	898
067	25	(BL)	VOLTAGO AGORDINO	1.087
039	50	(PI)	VOLTERRA	14.110
115	19	(CR)	VOLTIDO	533
061	71	(FG)	VOLTURARA APPULA	1.098
119	64	(AV)	VOLTURARA IRPINA	4.435
062	71	(FG)	VOLTURINO	2.798
315	01	(TO)	VOLVERA	6.749
250	04	(CN)	VOTTIGNASCO	623
156	79	(CZ)	ZACCANOPOLI	978
055	87	(CT)	ZAFFERANA ETNEA	6.402
157	79	(CZ)	ZAGARISE	1.953
114	58	(RM)	ZAGAROLO	13.861
225	22	(TN)	ZAMBANA	1.676
158	79	(CZ)	ZANBRONE	1.694
244	16	(BG)	ZANDOBBIO	2.080
119	24	(VI)	ZANE'	5.022
245	16	(BG)	ZANICA	5.119
064	71	(FG)	ZAPPONETA	2.307
184	18	(PV)	ZAVATTARELLO	1.418
185	18	(PV)	ZECCONE	805
074	95	(OR)	ZEDDIANI	1.068
246	13	(CO)	ZELBIO	209
245	15	(MI)	ZELO BUON PERSICO	3.322
246	15	(MI)	ZELO SUBRIGONE	406
186	18	(PV)	ZEME	1.276
187	18	(PV)	ZENEVREDO	389
094	26	(TV)	ZENSON DI PIAVE	1.572
047	33	(PC)	ZERBA	199
188	18	(PV)	ZERBO	498
189	18	(PV)	ZERBOLO'	1.240
075	95	(OR)	ZERFALIU	1.152
017	45	(MS)	ZERI	1.794
120	24	(VI)	ZERMEGHEDO	795

C O M U N I				POPOLAZIONE RESIDENTE
CODICE COMUNE	CODICE PROVINCIA	PROVINCIA	D E N O M I N A Z I O N E	
095	26	(TV)	ZERO BRANCO	7.116
097	23	(VR)	ZEVIO	9.883
226	22	(TN)	ZIANO DI FIEMME	1.293
048	33	(PC)	ZIANO PIACENTINO	2.985
048	34	(PR)	ZIBELLO	2.346
247	15	(MI)	ZIBIDO SAN GIACOMO	3.143
032	11	(SP)	ZIGNAGO	611
098	23	(VR)	ZINELLA	3.710
167	02	(VC)	ZINONE	420
190	18	(PV)	ZINASCO	2.951
067	10	(GE)	ZOAGLI	2.314
047	36	(NO)	ZOCCA	4.206
246	16	(BG)	ZOGNO	8.531
060	37	(BO)	ZOLA PREDOSA	14.988
068	25	(BL)	ZOLDO ALTO	1.367
094	75	(LE)	ZOLLINO	2.047
205	17	(BS)	ZONE	1.101
069	25	(BL)	ZOPPE' DI CADORE	375
051	93	(PN)	ZOPPOLA	7.383
121	24	(VI)	ZOVENCEDO	712
168	02	(VC)	ZUBIENA	1.100
069	09	(SV)	ZUCCARELLO	335
227	22	(TN)	ZUCLO	394
122	24	(VI)	ZUGLIANO	5.394
136	30	(UD)	ZUGLIO	741
169	02	(VC)	ZUHAGLIA	942
155	78	(CS)	ZUNPANO	1.345
120	64	(AV)	ZUNGOLI	2.076
159	79	(CZ)	ZUNGRI	2.229

*Segue:* TAVOLA 1

POPOLAZIONE RESIDENTE (LEGALE) PER COMUNE

C - Comuni ordinati secondo il numero degli abitanti





C O M U N I				POPOLAZIONE RESIDENTE
CODICE COMUNE	CODICE PROVINCIA	PROVINCIA	D E N O M I N A Z I O N E	
157	01	(TO)	NONCENISIO	32
158	13	(CO)	HORTERONE	37
047	14	(SO)	PEDESINA	59
041	16	(BG)	BRUNANO	76
021	04	(CN)	BERGOLO	77
041	02	(VC)	CERVATTO	78
050	10	(GE)	BONDANINA	87
042	14	(SO)	MENAROLA	88
112	22	(TN)	MASSIMENO	88
055	07	(AO)	RHENES-NOTRE-DANE	90
039	07	(AO)	LA HAGDELEINE	91
029	02	(VC)	CARCOFORO	94
178	18	(PV)	VILLA BISCOSSI	94
236	04	(CN)	VALMALA	95
006	04	(CN)	ARGENTERA	97
111	02	(VC)	RIMA SAN GIUSEPPE	101
128	15	(MI)	MACCASTORNA	102
234	01	(TO)	SALZA DI PINEROLC	104
027	16	(BG)	BLELLO	104
112	04	(CN)	MACRA	107
229	04	(CN)	TORRESINA	110
136	02	(VC)	SELVE MARCONE	113
078	02	(VC)	NOLLIA	114
145	01	(TO)	MASSELLO	115
102	04	(CN)	IGLIANO	115
110	02	(VC)	RASSA	118
031	04	(CN)	BRIGA ALTA	120
184	04	(CN)	ROASCIO	124
016	07	(AO)	CHAMOIS	127
090	06	(AL)	MALVICINO	129
166	16	(BG)	PIAZZOLO	129
121	01	(TO)	INGRIA	130
045	06	(AL)	CASTELLANIA	130
172	18	(PV)	VELEZZO LOMELLINA	132
101	58	(RM)	SARACINESCO	132
045	02	(VC)	COLLOBIANO	133
080	06	(AL)	GAVAZZANA	134
127	18	(PV)	ROGNANO	134
038	04	(CN)	CANOSIO	136
066	12	(VA)	DUNO	136
010	95	(OR)	BARADILI	136
096	02	(VC)	PILA	139
005	04	(CN)	ALTO	139
019	01	(TO)	BALME	140
063	02	(VC)	GIPFLENGA	141
120	02	(VC)	ROSAZZA	141
061	16	(BG)	CASSIGLIO	141
009	07	(AO)	BARD	142
107	05	(AT)	SOGLIO	142
024	66	(AQ)	CARAPELLE CALVISIO	144
151	01	(TO)	MEUGLIANO	145
081	03	(NO)	INTRAGNA	145
081	05	(AT)	OLMO GENTILE	145
046	07	(AO)	OLLOMONT	145
103	04	(CN)	ISASCA	146
176	13	(CO)	PARLASCO	146
008	02	(VC)	BALNUCCIA	148
123	02	(VC)	SABBIA	149
028	18	(PV)	CANEVINO	149
204	04	(CN)	SAMBUCCO	150
025	18	(PV)	CALVIGNANO	152
004	08	(IM)	ARMO	153
022	10	(GE)	FASCIA	153
094	22	(TN)	GRAUNO	153
054	04	(CN)	CASTELNUOVO DI CEVA	158
258	01	(TO)	SAUZE DI CESANA	160
070	04	(CN)	CISSONE	160
001	43	(MC)	ACQUACANINA	162
023	04	(CN)	BONVICINO	163
100	12	(VA)	MASCIAGO PRIMO	164
062	07	(AO)	SAINT-OYEN	165
072	03	(NO)	GERHAGNO	167
167	04	(CN)	PIETRAPORZIO	167
016	06	(AL)	BERZANO DI TORTONA	167
212	01	(TO)	RIBORDONE	169
005	43	(MC)	BOLOGNOLA	169
226	16	(BG)	VALLEVE	170
028	22	(TN)	BRIONE	170
216	22	(TN)	VIGNOLA-PALESINA	170
117	13	(CO)	INTROZZO	171
073	01	(TO)	CERESOLE REALE	173
119	04	(CN)	MARMORA	173
084	17	(BS)	IRMA	173
132	02	(VC)	SAN PAOLO CERVO	175
007	04	(CN)	ARGUELLO	175

C O M U N I				POPOLAZIONE RESIDENTE
CODICE COMUNE	CODICE PROVINCIA	PROVINCIA	D E N O M I N A Z I O N E	
166	02	(VC)	VOCCA	176
147	16	(BG)	OLTRESSENDA ALTA	176
062	14	(SO)	SPRIANA	177
183	18	(PV)	VOLPARA	177
100	22	(TN)	LARDARO	178
226	13	(CO)	TREZZONE	179
103	69	(CH)	PIETRAPERAZZANA	179
087	01	(TO)	CLAVIERE	180
277	01	(TO)	TRAUSELLA	182
146	06	(AL)	ROCCAPORTE LIGURE	182
037	09	(SV)	MASSIMINO	183
162	04	(CN)	PERLO	184
011	94	(IS)	CASTELPIZZUTO	185
019	02	(VC)	BREIA	186
224	04	(CH)	STROFFO	186
035	03	(NO)	CAPREZZO	187
009	03	(NO)	AURANO	188
049	24	(VI)	LAGHI	188
079	05	(AT)	BORANSENCO	189
037	08	(IB)	MONTEGROSSO PIAN LATTE	189
189	06	(AL)	VOLPEGLINO	190
127	04	(CH)	MONASTEROLO CASOTTO	191
154	04	(CN)	ONCINO	192
043	05	(AT)	COLCAVAGNO	192
060	04	(CN)	CELLE DI MACRA	193
110	05	(AT)	TORRONGO	193
118	06	(AL)	OLIVOLA	193
060	09	(SV)	TESTICO	193
010	18	(PV)	BASTIDA DE'DOSSI	193
022	02	(VC)	CALLABIANA	195
097	02	(VC)	PIODE	195
048	06	(AL)	CASTELLETTO D'ERRO	196
121	16	(BG)	ISOLA DI FONDRÀ	196
009	69	(CH)	MONTABELLO SUL SANGRO	196
104	05	(AT)	SEROLE	197
004	22	(TN)	ANBLAR	197
098	05	(AT)	SAN GIORGIO SCARANPI	198
006	14	(SO)	BENA	198
083	04	(CN)	ELVA	199
044	05	(AT)	CORSIONE	199
047	07	(AO)	GIACE	199
208	22	(TN)	VALDA	199
047	33	(PC)	ZERBA	199
091	66	(AQ)	SANTO STEFANO DI SESSANIO	199
149	22	(TN)	PREZZO	200
078	95	(OR)	SODDI	200
127	02	(VC)	SALI VERCELLESE	202
025	07	(AO)	ENARESE	202
082	18	(PV)	LIRIO	202
129	18	(PV)	RONCARO	202
040	90	(SS)	MONTEDONE ROCCA DORIA	202
044	04	(CH)	CARTIGNANO	204
068	07	(AO)	VALGRISENCHÉ	204
070	07	(AO)	VALSAVARENCHÉ	204
103	16	(BG)	POPPOLO	204
079	01	(TO)	CHIESANUOVA	205
076	22	(TN)	DON	205
013	08	(IB)	CARPASIO	206
136	16	(BG)	NOIO DE'CALVI	206
193	04	(CH)	ROCCHETTA BELBO	207
027	05	(AT)	CASTELLETTIC MOLINA	207
178	13	(CO)	PEGLIO	207
098	02	(VC)	PISTOLESA	208
246	13	(CO)	ZELBIO	209
085	05	(AT)	PINO D'ASTI	210
037	57	(RI)	MICIGLIANO	210
053	04	(CN)	CASTELMAGNO	211
141	04	(CH)	MONTENEROLO	211
016	95	(OR)	BORONEDDU	211
026	02	(VC)	CAMPIGLIA CERVO	212
065	21	(BZ)	PONTE GARDENA - WALDBRUCK	212
054	22	(TN)	CAVIZZANA	212
038	05	(AT)	CHIUSANO D'ASTI	213
093	06	(AL)	MERANA	213
216	04	(CN)	SCAGHELLO	214
056	70	(CB)	PROVIDENTI	214
206	04	(CH)	SAN BENEDETTO BELBO	215
019	05	(AT)	CAPRIGLIO	216
288	01	(TO)	VALPRATO SOANA	217
039	04	(CH)	CAPRAUNA	218
034	23	(VR)	FERRARA DI MONTE BALDO	218
162	02	(VC)	VILLANOVA BIELLESE	220
041	06	(AL)	CASASCO	220
025	13	(CO)	BLESSAGNO	220
056	07	(AO)	RHENES-SAINT-GEORGES	222

C O M U N I				POPOLAZIONE RESIDENTE	C O M U N I				POPOLAZIONE RESIDENTE
CODICE COMUNE	CODICE PROVINCIA	PROVINCIA	DENOMINAZIONE		CODICE COMUNE	CODICE PROVINCIA	PROVINCIA	DENOMINAZIONE	
073	22	(TN)	DARE'	222	041	05	(AT)	COAZZOLO	268
052	69	(CH)	MONTEFERRANTE	222	113	02	(VC)	RINELLA	269
112	02	(VC)	RINASCO	223	137	03	(NO)	SEPPIANA	269
034	06	(AL)	CARREGA LIGURE	223	050	07	(AO)	POMBOSÉT	270
076	92	(CA)	SETZU	223	026	10	(GE)	GORRETO	270
045	10	(GE)	PROPATA	224	044	18	(PV)	CERRETO LOSELLINA	270
146	02	(VC)	TORRAZZO	225	056	44	(AP)	PALMIANO	271
121	02	(VC)	ROSSA	226	153	02	(VC)	VALLANZENGÒ	272
039	70	(CB)	MOLISE	226	035	05	(AT)	CERRETO D'ASTI	272
105	18	(PV)	OLIVA GESSI	227	065	06	(AL)	DEVICÉ	272
172	04	(CN)	PONTECHIANALE	228	014	21	(BZ)	CALLES - KUENS	272
036	57	(RI)	MARCESELLI	228	055	95	(GR)	SENNARIOLO	272
086	66	(AQ)	SAN BENEDETTO IN PERILLIS	228	102	05	(AT)	SCANDELUZZA	273
053	69	(CH)	MONTELAPIANO	228	092	91	(HW)	TINNURA	273
002	18	(PV)	ALBAREDO ARNABOLDI	229	085	13	(CO)	CUSINO	274
125	18	(PV)	ROCCA DE'GIORGI	229	114	05	(AT)	VIALE	275
087	58	(RH)	ROCCAGIOVINE	230	032	07	(AO)	GRESSONEY-LA-TRINITE'	275
098	04	(CN)	GOTTASCCA	231	010	07	(AO)	BIONAZ	277
099	06	(AL)	MONCESTINO	231	085	01	(TO)	CINZANO	279
048	91	(NU)	MODOLO	231	238	01	(TO)	SAN COLOMBANO BELMONTE	279
126	02	(VC)	SALASCO	232	109	02	(VC)	QUITTEGO	279
219	13	(CO)	SUEGLIO	232	030	04	(CN)	BRIAGLIA	279
066	18	(PV)	GALLIAVOLA	232	001	07	(AO)	ALLEIN	279
130	13	(CO)	LIVO	233	074	18	(PV)	GOLFRENZO	279
084	01	(TO)	CINTANO	234	117	06	(AL)	ODALENGO PICCOLO	280
025	02	(VC)	CAMPERTOGNO	236	083	66	(AQ)	ROCCA FIA	280
114	02	(VC)	RIVA VALDOBBIÀ	236	069	06	(AL)	FRACONALTO	284
048	04	(CN)	CASTELLAR	236	051	08	(IN)	ROCCHETTA NERVINA	284
036	04	(CN)	CANO	238	236	13	(CO)	VELESO	284
156	04	(CN)	OSTANA	239	090	03	(NO)	HANDELLO VITTA	285
026	04	(CN)	BOSIA	241	160	04	(CN)	PABOLDO	285
182	01	(TO)	PECCO	242	226	04	(CN)	TORRE BORNIDA	285
094	03	(NO)	MASSIOLA	243	118	01	(TO)	GROSCAVALLO	287
026	05	(AT)	CASTELLERO	243	183	04	(CN)	ROASCHIA	287
045	05	(AT)	CORTANDONE	245	195	13	(CO)	BEZZAGO	287
164	22	(TN)	SAGRON MIS	245	133	22	(TN)	PALU' DEL FERSINA	287
021	09	(SV)	CASTELVECCHIO DI ROCCA BARBENA	246	089	02	(VC)	OLDENICO	288
019	10	(GE)	COREGLIA LIGURE	246	109	58	(RH)	VALLINFREDA	288
014	95	(OR)	BIDONI'	246	018	08	(IN)	CESIO	291
003	08	(IM)	AQUILA DI ARROSCIA	247	055	06	(AL)	CAVATORE	292
028	02	(VC)	CAPRILE	248	173	22	(TN)	SPRUZ	292
069	04	(CN)	CIGLIE'	249	098	06	(AL)	MORPERONE	293
043	09	(SV)	ONZO	249	075	91	(HW)	SAGANA	294
200	04	(CN)	SALE SAN GIOVANNI	250	249	16	(BG)	CORNALBA	295
107	06	(AL)	MONTEGIOCO	250	076	58	(BN)	PERCILE	295
080	13	(CO)	CRANDOLA VALSASSINA	250	153	01	(TO)	HOBELLO DI TORINO	296
048	57	(RI)	PAGANICO	251	111	05	(AT)	VAGLIO SERRA	296
226	01	(TO)	ROBA'	252	033	08	(IN)	LUCINASCO	296
144	02	(VC)	TERNENGO	252	018	43	(MC)	FIORDIMONTE	296
088	05	(AT)	QUARANTI	252	001	15	(NI)	ABBADIA CERRETO	297
061	12	(VA)	CURIGLIA CON MONTEVIASCO	252	175	22	(TN)	SHARANO	297
227	16	(BG)	VALNEGRA	253	124	06	(AL)	PADERNA	298
281	01	(TO)	OSSEAUX	255	141	18	(PV)	SANT'ALESSIO CON VIALONE	298
043	02	(VC)	CIVIASCO	255	042	54	(PG)	POGGIODOMO	298
182	04	(CN)	RITTANA	255	034	92	(CA)	LAS PLASSAS	298
099	12	(VA)	MARZIO	255	198	04	(CN)	RUFFIA	299
099	22	(TN)	IVANO-FRACENA	255	014	66	(AQ)	CALASCIO	299
251	01	(TO)	SAN PONSO	256	018	22	(TN)	BOCENAGO	300
233	13	(CO)	VAL REZZO	256	028	09	(SV)	ERLI	301
013	94	(IS)	CASTELVERRINO	256	105	19	(CR)	TORLINO VINERCATI	301
163	03	(NO)	VILLETTE	257	045	22	(TN)	CASTEL CONDINO	301
268	01	(TO)	STRAMBINELLO	258	138	22	(TN)	PELUGO	301
060	08	(IM)	TERZORIO	258	012	08	(IN)	CARAVONICA	302
064	95	(OR)	TADASUNI	258	155	13	(CO)	MONTENEZZO	302
061	95	(OR)	SIRIS	259	046	05	(AT)	CORTANZE	303
095	02	(VC)	PIEDICAVALLO	260	111	22	(TN)	HALOSCO	303
059	03	(NO)	CURSOLO-ORASSO	260	006	07	(AO)	AVISE	304
106	16	(BG)	FUIPIANO VALLE INAGNA	260	038	08	(IN)	OLIVETTA SAN NICHELE	304
020	57	(RI)	COLLEGIOVE	260	112	12	(VA)	PINO SULLA SPONDA DEL LAGO MAGGIO	304
061	07	(AO)	SAINI-NICOLAS	261	194	22	(TN)	TERRES	304
296	01	(TO)	VIALFRE'	262	164	06	(AL)	SOLOGHELLO	305
188	04	(CN)	ROCCA CIGLIE'	262	021	13	(CO)	BENE LARIO	305
126	18	(PV)	ROCCA SUSELLA	262	122	22	(TN)	MONTAGNE	305
072	57	(RI)	VACONE	262	015	04	(CN)	BATTIFOLLO	306
123	01	(TO)	ISOLABELLA	263	012	22	(TN)	BERSONE	307
160	03	(NO)	VIGANELLA	263	019	22	(TN)	BOLBENO	307
091	15	(NI)	CORNOVECCHIO	264	062	05	(AT)	NARETTO	308
041	09	(SV)	NASINO	265	243	13	(CO)	VESTRENO	308
050	30	(UD)	LIGOSULLO	265	004	57	(RI)	ASCREA	308
027	43	(MC)	MONTE CAVALLO	265	084	58	(RH)	ROCCA CANTERANO	310
004	04	(CN)	ALBARETTO DELLA TORRE	266	138	04	(CN)	MONTENAILE DI CUNEO	311
038	06	(AL)	CASALEGGIO BOIRO	267	139	13	(CO)	MAGREGLIO	312
057	08	(IM)	SEBORGA	267	042	03	(NO)	CASTELLAZZO NOVARESE	313
020	09	(SV)	CASTELBIANCO	267	148	06	(AL)	ROCCHETTA LIGURE	313
108	13	(CO)	GERMASINO	267	027	55	(TR)	POLINO	313

C O M U N I				POPOLAZIONE
CODICE COMUNE	CODICE PROVINCIA	PROVINCIA	DENOMINAZIONE	RESIDENTE
052	01	(TO)	CANISCHIO	314
024	19	(CR)	CASTEL GABBIANO	314
094	04	(CN)	GAMBASCA	315
100	06	(AL)	MONGIARDINO LIGURE	315
167	18	(PV)	VALEGGIO	315
077	04	(CN)	CRISSOLO	316
230	16	(BG)	VEDESETA	316
174	18	(PV)	VERRETTO	316
113	58	(RH)	VIVARO ROMANO	317
050	24	(VI)	LASTEBASSE	319
019	71	(FG)	CELLE DI SAN VITO	319
006	05	(AT)	AZZANO D'ASTI	320
069	21	(BZ)	PROVEIS - PROVEIS	321
077	69	(CH)	ROIO DEL SANGRO	321
066	02	(VC)	GUARDABOSONE	323
007	03	(NO)	AROLA	323
025	14	(SO)	DAZIO	323
035	66	(AQ)	CIVITELLA ALFEDENA	323
017	04	(CN)	BELLINO	324
235	04	(CN)	VALLORIANTE	325
002	04	(CN)	AISONE	326
014	06	(AL)	BELPORTE MONFERRATO	327
187	13	(CO)	PONNA	327
014	16	(BG)	AVERARA	327
018	94	(IS)	CONCA CASALE	328
082	19	(CB)	RIPALTA GUERINA	329
046	57	(RI)	NESPOLO	330
071	83	(ME)	ROCCAFIORITA	330
208	01	(TO)	QUAGLIUZZO	331
104	15	(MI)	GALGAGNANO	331
033	02	(VC)	CASANOVA ELVO	332
111	04	(CN)	LISIO	332
064	05	(AT)	NOMBALDONE	332
009	33	(PC)	CAMINATA	332
007	01	(TO)	ALPETTE	333
022	66	(AQ)	CAPOCIANO	334
026	71	(FG)	ISOLE TREMITI	334
091	05	(AT)	ROATTO	335
066	06	(AL)	DERNICE	335
175	06	(AL)	TREVILLE	335
069	09	(SV)	ZUCCARELLO	335
076	14	(SO)	VERVIO	335
148	18	(PV)	SEMIANA	335
019	58	(RM)	CAPRANICA PRENESTINA	336
237	13	(CO)	VENDROGNO	336
134	16	(BG)	MEZZOLDO	337
051	02	(VC)	CROSA	337
009	05	(AT)	BERZANO DI SAN PIETRO	338
009	02	(VC)	BALOCCO	339
066	08	(IN)	VESALICO	339
084	06	(AL)	GROGNARDO	340
129	12	(VA)	TRONZANO LAGO MAGGIORE	340
032	57	(RI)	LABRO	340
032	04	(CN)	BRONDELLO	341
060	22	(TN)	CIS	341
084	30	(UD)	PREONE	341
219	04	(CN)	SERRAVALLE LANGHE	342
040	43	(MC)	POGGIO SAN VICINO	342
104	69	(CH)	FALLO	342
042	95	(OR)	POMPU	343
087	13	(CO)	DIZZASCO	344
098	17	(BS)	MAGASA	344
034	08	(IN)	MENDATICA	345
165	01	(TO)	NOASCA	346
298	01	(TO)	VIDRACCO	346
145	06	(AL)	RIVARONE	346
151	16	(BG)	ORNICA	346
066	90	(SS)	SEMESTENE	348
239	01	(TO)	SAN DIDERO	349
087	04	(CN)	FAULE	350
148	22	(TN)	PREOBE	350
001	12	(VA)	AGRA	351
012	18	(PV)	BATTUDA	351
158	18	(PV)	TORRE DE' NEGRI	351
031	06	(AL)	CARENTINO	352
064	21	(BZ)	PLAUS - PLAUS	353
026	22	(TN)	BRESIMO	353
071	57	(RI)	TURANIA	353
034	94	(IS)	PETTORANELLO DEL MOLISE	353
049	05	(AT)	COSSOMBRATO	354
001	04	(CN)	ACCEGLIO	355
100	01	(TO)	EXILLES	356
138	01	(TO)	LUGNACCO	357
017	58	(RH)	CANTERANO	357
204	01	(TO)	PRANOLLO	358

C O M U N I				POPOLAZIONE
CODICE COMUNE	CODICE PROVINCIA	PROVINCIA	DENOMINAZIONE	RESIDENTE
285	01	(TO)	VALGIOIE	358
018	04	(CH)	BELVEDERE LANGHE	358
024	04	(CH)	BORGOMALE	358
023	06	(AL)	BOZZOLE	358
068	91	(NU)	OSIDDA	358
184	06	(AL)	VILLANIROGLIO	359
067	18	(PV)	GAMBARANA	359
037	25	(BL)	PERAROLO DI CADORE	359
174	04	(CH)	PRAZZO	360
008	06	(AL)	ALZANO SCRIVIA	360
224	13	(CO)	TRENENICO	360
030	66	(AQ)	CASTELVECCHIO CALVISIO	360
021	14	(SO)	CINO	361
142	13	(CO)	MARGNO	362
108	01	(TO)	FRASSINETTO	363
055	14	(SO)	RASURA	363
108	18	(PV)	PANCARANA	363
015	94	(IS)	CHIAUCI	363
031	14	(SO)	GEROLA ALTA	364
071	95	(OR)	VILLANOVA TRUSCHEDU	364
020	04	(CH)	BENEVELLO	366
042	18	(PV)	CECINA	366
066	09	(SV)	VENDONE	368
019	19	(CB)	CASALETTO DI SOPRA	369
043	22	(TN)	CARZANO	370
046	03	(NO)	CAVAGLIO-SPOCCIA	371
072	05	(AT)	MONTABONE	371
123	04	(CN)	NOIOLA	372
086	06	(AL)	GUZZORA	374
022	08	(IN)	CIVEZZA	374
220	22	(TN)	VIGO RENDENA	375
069	25	(BL)	ZOPPE' DI CADORE	375
003	95	(OR)	ALBAGIANA	375
059	07	(AO)	SAINTE-DENIS	376
031	18	(PV)	CASANOVA LONATI	376
097	18	(PV)	MONTESCANO	376
073	02	(VC)	HAGNANO	377
091	22	(TN)	GARNIGA	377
077	95	(OR)	CURCURIS	377
039	02	(VC)	CERRETO CASTELLO	378
042	15	(MI)	CALVIGNASCO	378
157	22	(TN)	BONCHI VALSUGANA	378
056	02	(VC)	DORZANO	379
113	22	(TN)	HAZZIN	379
085	58	(RH)	ROCCA DI CAVE	379
030	22	(TN)	CAGNO'	380
159	22	(TN)	BONZONE	380
167	01	(TO)	MONAGLIO	381
134	02	(VC)	SCOPIA	381
126	03	(NO)	QUARNA SOPRA	382
058	06	(AL)	CERRETO GRUE	382
001	02	(VC)	AILOCHE	383
057	02	(VC)	POBELLO	383
073	57	(RI)	VARCO SABINO	383
043	12	(VA)	CASTELLO CABIAGLIO	384
043	21	(BZ)	LAUREGNO - LAUREIN	384
083	01	(TO)	CICONIO	386
091	13	(CO)	BORIO	386
078	22	(TN)	DRENA	387
013	57	(RI)	CASTEL DI TORA	387
052	04	(CH)	CASTELLINO TANARO	389
152	18	(PV)	SPESSA	389
187	18	(PV)	ZENEVREDO	389
282	01	(TO)	USSEGLIO	390
014	02	(VC)	BOCCIOLETO	390
137	04	(CH)	MONTELUPO ALBESE	390
033	05	(AT)	CELLARENCO	390
033	30	(UD)	DOGHA	390
040	66	(AQ)	COLLEPIETRO	390
076	95	(OR)	SIAPICCIA	390
063	04	(CH)	CERRETO LANGHE	391
010	06	(AL)	AVOLASCA	391
075	01	(TO)	CHIALANBERTO	392
131	01	(TO)	LENIE	392
109	04	(CH)	LEVICE	392
166	06	(AL)	SPINETO SCRIVIA	392
008	91	(NU)	BIRORI	392
105	06	(AL)	MONTecastello	393
050	13	(CO)	CASASCO D'INTELVI	393
036	07	(AO)	ISSINE	394
227	22	(TN)	ZUCLO	394
048	02	(VC)	CRAVAGLIANA	395
028	03	(NO)	BROVELLO-CARPUGNINO	395
092	13	(CO)	DOSSO DEL LIRO	395
005	49	(LI)	CAPRAIA ISOLA	395

C O M U N I				POPOLAZIONE RESIDENTE	C O M U N I				POPOLAZIONE RESIDENTE
CODICE COMUNE	CODICE PROVINCIA	PROVINCIA	DENOMINAZIONE		CODICE COMUNE	CODICE PROVINCIA	PROVINCIA	DENOMINAZIONE	
091	01	(TO)	COLLEBRETTO CASTELNUOVO	396	146	22	(TN)	PRASO	438
105	05	(AT)	SESSANE	396	162	22	(TN)	RUFFRE'	438
038	10	(GE)	MONTBRUNO	396	035	25	(BL)	OSPITALE DI CADORE	438
123	13	(CO)	LASNIGO	396	010	43	(BC)	CASTELSANTANGELO SUL NERA	438
037	13	(CO)	CAGLIO	397	043	66	(AQ)	PONTECCHIO	438
056	13	(CO)	CASSINA VALSASSINA	397	026	07	(AO)	ETROUBLES	439
034	30	(UD)	DRENCHIA	397	050	09	(SV)	FLONTO	439
008	05	(AT)	BELVEGLIO	398	002	02	(VC)	ALAGNA VALSESIA	440
010	12	(VA)	BEDERO VALCUVIA	398	085	03	(NO)	LOBGLIA	440
039	57	(RI)	MONTASOLA	398	063	05	(AT)	MOASCA	440
194	13	(CO)	RAMPONIO VERNA	399	071	06	(AL)	FRASCARO	440
099	03	(NO)	MAZZINA	400	098	07	(AO)	JOVENCAN	440
025	08	(IM)	DIANO ARENTINO	400	017	41	(PS)	FRONTINO	440
003	21	(BZ)	ANTERIVO - ALTREI	400	058	18	(PV)	COSTA DE'NOBILI	441
015	13	(CO)	BARNI	401	070	18	(PV)	GENZONE	441
156	06	(AL)	SANT'AGATA FOSSILI	402	037	58	(RB)	FILACCIANO	441
003	14	(SO)	ANDALO VALTELLINO	402	036	08	(IN)	MONTALTO LIGURE	442
011	19	(CR)	CAMPAGNOLA CREMASCA	402	035	09	(SV)	NAGLIOLO	442
034	67	(TE)	PIETRACAMELA	402	043	18	(PV)	CERANOVA	443
070	06	(AL)	FRANCAVILLA BISIO	403	080	22	(TN)	PAEDO	443
030	13	(CO)	BRIENNO	403	057	25	(BL)	SOVERENE	443
161	02	(VC)	VILLA DEL BOSCO	405	148	03	(NO)	TRASQUERA	444
184	13	(CO)	PIGRA	405	062	06	(AL)	COSTA VESCOVATO	444
051	03	(NO)	COLAZZA	406	093	30	(UD)	RESIUTTA	445
246	15	(MI)	ZELO SURRIGONE	406	065	02	(VC)	GREGGIO	446
184	22	(TN)	STREMO	406	019	57	(RI)	COLLE DI TORA	446
003	02	(VC)	ALBANO VERCELLESE	407	056	57	(RI)	POGGIO SAN LORENZO	446
231	04	(CN)	TREZZO TINELLA	408	015	90	(SS)	BORUTTA	446
135	06	(AL)	PONZANO MONFERRATO	408	149	04	(CN)	NEVIGLIE	447
150	13	(CO)	HOGGIO	409	046	25	(BL)	SAN NICOLO' DI COMELICO	447
221	13	(CO)	TACENO	409	007	09	(SV)	ARNASCO	448
002	05	(AT)	ALBUGNANO	410	120	04	(CN)	MARSAGLIA	449
098	18	(PV)	MONTESGALE	411	020	08	(IN)	CHIOSSAVECCHIA	449
046	06	(AL)	CASTELLAR GUIDOBONO	412	112	16	(BG)	GEROSA	449
030	17	(BS)	BRIONE	412	001	68	(PE)	ABBATEGGIO	449
057	22	(TN)	CINEGO	412	048	69	(CH)	LETTOPALENA	449
161	04	(CN)	PERLETTO	413	175	04	(CN)	PIEZO	450
195	04	(CN)	RODDINO	413	042	07	(AO)	LILLIANES	450
015	22	(TN)	BIENO	413	068	22	(TN)	CROVIANA	450
202	01	(TO)	PRALI	414	022	57	(RI)	COLLI SUL VELINO	451
060	05	(AT)	LOAZZOLO	414	047	94	(IS)	SANT'ELENA SANNITA	451
024	07	(AO)	DOGES	414	140	12	(VA)	VIZZOLA TICINO	452
090	16	(BG)	CUSIO	414	096	22	(TN)	GRUBES	452
047	04	(CN)	CASTELDELPINO	416	010	05	(AT)	BRUNO	453
093	04	(CN)	GAIOLA	416	057	07	(AO)	BOISAN	453
048	07	(AO)	PERLOZ	417	056	22	(TN)	CENTA SAN NICOLO'	453
135	02	(VC)	SCOPELLO	418	059	14	(SO)	SERNIO	454
061	05	(AT)	MARANZANA	418	015	33	(PC)	CERIGNALE	454
001	60	(FR)	ACQUAFONDATA	418	018	07	(AO)	CHAMPORCHER	455
167	02	(VC)	ZIMONE	420	115	30	(UD)	TAPOGLIANO	455
157	18	(PV)	TORRE D'ARESE	420	087	03	(NO)	MADONNA DEL SASSO	456
091	02	(VC)	PERTENGO	421	109	22	(TN)	LUSERNA	456
050	04	(CN)	CASTELLETO UZZONE	421	025	69	(CH)	COLLEDINACINE	456
007	08	(IM)	BAIARDO	421	115	02	(VC)	RIVE	457
158	01	(TO)	MONTALDO TORINESE	422	002	06	(AL)	ALBERA LIGURE	457
173	04	(CN)	PRADLEVES	422	131	06	(AL)	PONARO MONFERRATO	457
220	04	(CN)	SINIO	422	062	13	(CO)	CAVARGNA	457
047	57	(RI)	ORVINIO	424	165	22	(TN)	SANONE	457
104	66	(AQ)	VILLA SANTA LUCIA DEGLI ABRUZZI	424	076	04	(CH)	CRAPANZANA	458
032	05	(AT)	CASTEL ROCCHERO	426	064	06	(AL)	CUCCARO MONFERRATO	458
103	06	(AL)	MONTALDO	426	078	19	(CR)	QUINTANO	458
036	68	(PE)	SALLE	426	035	02	(VC)	SAN GIACOMO VERCELLESE	459
233	01	(TO)	SALERANO CANAVESE	427	097	04	(CH)	GORZEGNO	459
060	06	(AL)	CONIOLO	428	137	06	(AL)	POZZOL GROPPA	459
044	03	(NO)	CAVAGLIETTO	429	232	01	(TO)	SALBERTRAND	460
039	05	(AT)	CINAGLIO	429	857	12	(VA)	CROSIO DELLA VALLE	460
063	13	(CO)	CERANO D'INTELVI	429	056	14	(SO)	ROGOLO	461
141	22	(TN)	PIEVE DI LEDRO	429	229	16	(BG)	VALTORTA	461
042	57	(RI)	MONTENERO SABINO	429	006	18	(PV)	BADIA PAVESE	461
080	66	(AQ)	ROCCA DI BOTTE	429	090	78	(CS)	PANETTIERI	461
054	70	(CB)	PIETRACUPA	429	119	05	(AT)	VILLA SAN SECONDO	462
133	18	(PV)	SAN CIPRIANO PO	430	041	12	(VA)	CASSANO VALCUVIA	462
018	66	(AQ)	CANSANO	430	040	19	(CR)	DEROVERE	462
092	04	(CN)	FRASSINO	431	090	22	(TN)	FRASSILONGO	462
124	04	(CN)	MONBARCARO	431	006	93	(PN)	BARCIS	462
067	08	(IM)	VILLA PARALDI	431	209	01	(TO)	QUASSOLO	463
054	06	(AL)	CASTELSPINA	432	077	22	(TN)	DORSINO	463
103	18	(PV)	MECORVO	432	107	30	(UD)	SAURIS	463
238	04	(CN)	VERDUNO	433	071	70	(CB)	SAN POLOHATESE	463
124	01	(TO)	ISSIGLIO	434	029	01	(TO)	BORGIALLO	464
185	01	(TO)	PEROSA CANAVESE	434	017	01	(TO)	BALDISSERO CANAVESE	466
104	19	(CR)	TICENGO	435	170	18	(PV)	VALVERDE	466
045	57	(RI)	MORBO REATINO	437	039	19	(CR)	CUNIGNANO SUL NAVIGLIO	467
064	03	(NO)	FALHENTA	438	312	01	(TO)	VISTROBIO	468
085	22	(TN)	PIEROZZO	438	071	22	(TN)	DANBEL	468

C O M U N I				POPOLAZIONE RESIDENTE
CODICE COMUNE	CODICE PROVINCIA	PROVINCIA	D E N O M I N A Z I O N E	
048	03	(NO)	CEPPO MORELLI	469
139	65	(SA)	SERRANEZZANA	469
051	56	(VT)	TESSENNANO	470
083	06	(AL)	GRENASCO	471
032	09	(SV)	GIUSVALLA	471
165	16	(BG)	PIAZZATORRE	471
090	66	(AQ)	SANT'EUSANIO FORCONESE	471
063	70	(CB)	SAN BIASE	471
001	14	(SO)	ALBAREDO PER SAN MARCO	473
064	07	(AO)	SANT-RHEMY	474
037	68	(PE)	SANT'EUFEMIA A MAIELLA	474
063	69	(CH)	PENNADOMO	474
078	69	(CH)	ROSELLO	474
108	06	(AL)	MONTENARZINO	475
024	10	(GE)	PONTANIGORDA	475
003	01	(TO)	ALA DI STURA	476
179	01	(TO)	PARELLA	476
035	07	(AO)	INTROD	476
037	01	(TO)	BROZOLO	477
095	05	(AT)	ROCCHETTA PALAFAA	477
025	21	(BZ)	CORTINA SULLA STRADA DEL VINO KURTINIG AN DER WEINSTRASSE	477
110	65	(SA)	ROMAGNANO AL MONTE	477
155	01	(TO)	MONASTERO DI LANZO	478
105	22	(TN)	LISIGNAGO	478
061	60	(FR)	SAN BIAGIO SARACINISCO	478
045	66	(AQ)	GAGLIANO ATERNO	478
050	91	(NU)	NORAGUGUNE	478
108	02	(VC)	QUINTO VERCELLESE	479
004	33	(NO)	ANZOLA D'OSSOLA	479
153	04	(CN)	NUCETTO	479
051	07	(AO)	PONTEY	479
056	16	(BG)	CARONA	479
082	05	(AT)	PASSERANO MARMORITO	480
028	07	(AO)	PONTAINENORE	480
005	17	(BS)	ANFO	480
036	94	(IS)	PIZZONE	480
056	43	(MC)	USSITA	482
020	03	(NO)	BOGNANCO	483
067	07	(AO)	TORGNON	483
228	16	(BG)	VALSECCA	483
111	12	(VA)	OSNATE	484
154	17	(BS)	PRESTINE	484
027	19	(CH)	CASTELVISCONTI	484
201	01	(TO)	PRAGELATO	485
023	02	(VC)	CANADONA	485
005	08	(IN)	AURIGO	485
135	12	(VA)	VEDDASCA	485
052	02	(VC)	CROVA	486
152	03	(NO)	VANZONE CON SAN CARLO	486
164	04	(CN)	PEZZOLO VALLE UZZONE	486
031	83	(HE)	GALLODOBO	486
083	17	(BS)	INCUDINE	487
010	01	(TO)	ANDRATE	488
019	16	(BG)	BARBATA	488
023	57	(RI)	CONCERVIANO	488
108	58	(RM)	VALLEPIETRA	488
016	68	(PE)	CORVARA	488
143	01	(TO)	MAGLIONE	489
102	06	(AL)	MONTACUTO	489
008	09	(SV)	BALESTRINO	489
064	14	(SO)	TARTANO	489
133	01	(TO)	LEVONE	490
035	06	(AL)	CAROSIO	490
023	08	(IN)	COSIO DI ARROSCIA	490
015	16	(BG)	AVIATICO	490
070	44	(AP)	SMERILLO	491
141	01	(TO)	LUSIGLIE'	492
057	06	(AL)	CERESETO	493
119	06	(AL)	ORSARA BORNIDA	493
026	16	(BG)	BIANZANO	493
122	16	(BG)	ISSO	493
019	91	(NU)	ELINI	494
052	22	(TN)	CAVEDAGO	495
068	14	(SO)	TOVO DI SANT'AGATA	496
014	58	(RM)	CANERATA NUOVA	497
221	04	(CN)	SONANO	498
194	17	(BS)	VALVESTINO	498
188	18	(PV)	ZERBO	498
030	57	(RI)	FRASSO SABINO	498
033	59	(LT)	VENTOTENE	498
120	13	(CO)	LAINO	499
067	09	(SV)	VEZZI PORTIO	501
016	14	(SO)	CEDRASCO	501
141	15	(MI)	MELETTI	501

C O M U N I				POPOLAZIONE RESIDENTE
CODICE COMUNE	CODICE PROVINCIA	PROVINCIA	D E N O M I N A Z I O N E	
144	03	(NO)	TERDOBBIATE	502
016	05	(AT)	CANERANO CASASCO	502
028	58	(RM)	CERVARA DI ROMA	502
036	01	(TO)	BROSSO	503
059	18	(PV)	COZZO	503
206	22	(TN)	TRES	503
058	54	(PG)	VALLO DI NERA	503
105	66	(AQ)	VILLA SANT'ANGELO	503
001	93	(PN)	ANDREIS	503
067	02	(VC)	LAMPORO	504
139	06	(AL)	PRASCO	504
002	07	(AO)	ANTEY-SAINTE-ANDRE'	504
184	16	(BG)	RONCOBELLO	504
106	05	(AT)	SETTINE	505
011	07	(AO)	BREISSOGNE	506
081	66	(AQ)	ROCCA DI CAMBIO	506
061	08	(IN)	TRIGNA	507
059	22	(TN)	CITTE TESINO	508
086	22	(TN)	FLAVON	509
150	04	(CN)	BIELLA BELBO	511
224	01	(TO)	RONCO CANAVESE	513
091	60	(FR)	VITICUSO	513
037	66	(AQ)	COCULLO	513
005	95	(OR)	ALLAI	513
111	01	(TO)	GARRIGLIANA	514
055	04	(CH)	CASFIGLIONE FALLETTO	514
129	04	(CH)	BONCHIERO	514
170	06	(AL)	TASSAROLO	514
023	51	(AR)	MONTESIGNAIO	514
022	16	(BG)	BEDULITA	515
043	15	(BI)	CANAIRAGO	516
093	17	(BS)	LONGHENA	516
088	04	(CN)	FEISOGGIO	517
085	06	(AL)	GRONDOVA	517
003	18	(PV)	ALBONESE	518
027	66	(AQ)	CASTEL DI IERI	518
061	66	(AQ)	OPI	518
023	92	(CA)	GENURI	518
040	95	(OR)	PAU	518
176	22	(TN)	SORAGA	519
001	08	(IN)	AIROLE	520
046	44	(AP)	MORTE RINALDO	520
035	78	(CS)	CELLARA	520
117	01	(TO)	GRAVERE	521
064	08	(IN)	VASIA	521
017	14	(SO)	CERCINO	521
029	69	(CH)	DOGLIOLA	521
009	94	(IS)	CASTEL DEL GIUDICE	521
064	18	(PV)	FORTUNAGO	522
058	95	(OR)	SINALA	522
047	05	(AT)	CORTAZZONE	523
147	03	(NO)	TRANEGO VIGGIONA	524
030	09	(SV)	GARLEUDA	524
094	02	(VC)	PIATTO	525
074	23	(VR)	SAN MAURO DI SALINE	525
169	01	(TO)	NOVALESA	527
127	03	(NO)	QUARNA SOTTO	527
084	05	(AT)	PIEA	527
045	91	(BO)	MAGONADAS	527
073	95	(OR)	VILLA VERDE	527
195	22	(TN)	TERZOLAS	528
034	05	(AT)	CELLE ENONONDO	530
106	19	(CR)	TORNATA	530
004	68	(PE)	BRITTOLI	530
015	03	(NO)	BELGIRATE	531
029	22	(TN)	CADERZONE	532
004	66	(AQ)	ANVERSA DEGLI ABRUZZI	532
069	12	(VA)	FERRERA DI VARESE	533
048	16	(BG)	CANERATA CORNELLO	533
115	19	(CR)	VOLTIDO	533
178	22	(TN)	SPERA	533
008	43	(BC)	CAMPOTONDO DI PIATRONE	535
131	17	(BS)	PAISCO LOVENO	537
024	22	(TN)	BREGUZZO	538
158	04	(CH)	PAGNO	539
053	09	(SV)	RIALTO	539
018	12	(VA)	BREGANO	539
093	22	(TN)	GIUSTINO	539
140	01	(TO)	LUSERNETTA	540
023	69	(CH)	CIVITAPARELLA	540
069	07	(AO)	VALPELLINE	541
063	57	(RI)	SALISANO	542
031	02	(VC)	CARESANABLOT	543
207	13	(CO)	SAN MAZZARO VAL CAVARGNA	543
069	22	(TN)	CUNEVO	543

C O M U N I				POPOLAZIONE RESIDENTE	C O M U N I				POPOLAZIONE RESIDENTE
CODICE COMUNE	CODICE PROVINCIA	PROVINCIA	D E N O M I N A Z I O N E		CODICE COMUNE	CODICE PROVINCIA	PROVINCIA	D E N O M I N A Z I O N E	
110	06	(AL)	MORBELLO	544	028	14	(SO)	FAEDO VALTELLINO	580
071	12	(VA)	GALLIATE LOMBARDO	544	024	90	(SS)	CHEREBULE	580
017	18	(PV)	BORGORATTO NORNOROLO	544	070	22	(TN)	DAIANO	581
050	06	(AL)	CASTELLETO MERLI	545	053	02	(VC)	CORFINO	582
050	43	(MC)	SEFRO	545	217	13	(CO)	SORIANO	583
080	69	(CH)	SAN GIOVANNI LIPIONI	545	191	17	(BS)	TREVISO BRESCIANO	583
004	05	(AT)	ARANENGO	546	005	57	(RI)	BELMONTE IN SABINA	583
002	08	(IM)	APRICALE	546	031	94	(IS)	PESCHE	583
045	68	(PE)	VICOLI	546	005	01	(TO)	ALICE SUPERIORE	584
086	90	(SS)	TERGU	546	054	01	(TO)	CAFTOIRA	584
023	01	(TO)	BARONE CANAVESE	547	067	01	(TO)	CASTELNUOVO NIGRA	584
034	02	(VC)	CASAPINTA	547	057	04	(CN)	CASTINO	584
067	03	(NO)	FORMAZZA	547	048	58	(RN)	JENNE	584
094	66	(AO)	SCONTRONE	547	067	66	(AQ)	PERETO	584
010	90	(SS)	BESSUDE	547	039	09	(SV)	MIUGLIA	585
083	05	(AT)	PENANGO	548	019	49	(LI)	SASSETTA	585
201	16	(BG)	SONGAVAZZO	548	001	94	(IS)	ACQUAVIVA D'ISERNIA	585
174	13	(CO)	PAGNONA	549	044	03	(NO)	BEE	586
119	03	(NO)	PISANO	550	091	18	(PV)	HEZZANA BABATONE	586
014	07	(AO)	CHALLAND-SAINT-VICTOR	550	054	25	(BL)	SILVA DI CADORE	586
047	54	(PG)	SCHEGGINO	550	036	95	(OR)	WURECI	586
122	04	(CN)	MELLE	552	028	06	(AL)	CANTALUPO LIGURE	587
024	67	(TE)	FANO ADRIANO	553	023	50	(PI)	ORCIANO PISANO	588
199	04	(CN)	SALE DELLE LANGHE	554	125	02	(VC)	SALA BIRLESE	590
051	05	(AT)	CUNICO	554	274	01	(TO)	TORRE CANAVESE	591
071	64	(AV)	PETRURRO IRPINO	554	168	04	(CN)	PIOBESI D'ALBA	591
165	18	(PV)	TROVO	555	027	17	(BS)	BRAONE	591
036	05	(AT)	CERRO TANARO	556	170	22	(TN)	SARNONICO	591
157	06	(AL)	SARDIGLIANO	556	225	16	(BG)	VALGOGLIO	592
014	25	(BL)	COLLE SANTA LUCIA	556	088	66	(AQ)	SAN PIO DELLE CANERE	592
019	93	(PN)	ERTO E CASSO	556	278	01	(TO)	TRAVERSELLA	593
145	16	(BG)	OLMO AL BREMBO	557	048	05	(AT)	CORTIGLIONE	593
040	22	(TN)	CAPRIANA	557	005	21	(BZ)	AVELENGO - NAPLING	593
102	03	(NO)	MONTESCHEMO	558	032	06	(AL)	CAREZZANO	594
070	02	(VC)	LIGNANA	559	060	13	(CO)	CASTIGLIONE D'INTELVI	594
049	08	(IM)	REZZO	559	154	22	(TN)	RONALLO	594
058	22	(TN)	CIMONE	559	019	06	(AL)	BORGORATTO ALESSANDRINO	595
053	58	(RM)	MANDELA	559	063	10	(GE)	TRIBOGNA	595
105	21	(BZ)	VADENA - PFATTEN	560	010	11	(SP)	CARBODANO	596
089	30	(UD)	RAVEO	560	007	19	(CR)	BORDOLANO	596
042	44	(AP)	MONTALEONE DI FERMO	561	100	66	(AQ)	TIONE DEGLI ABRUZZI	596
028	90	(SS)	ESPORLATO	561	026	69	(CR)	COLLEDIMEZZO	596
013	19	(CR)	CAPPELLA CANTONE	562	249	04	(CN)	VIOLA	597
032	46	(LU)	VERGENOLI	562	132	22	(TN)	PADERGNONE	597
023	10	(GE)	FAVALE DI MALVARO	563	004	31	(GO)	DOLEGNA DEL COLLIO	597
019	80	(RC)	CANDIDONI	563	087	92	(CA)	TURRI	597
048	95	(OR)	SANT'ANTONIO RUINAS	563	049	17	(BS)	CERVENO	598
029	07	(AO)	GABY	564	094	17	(BS)	LOSINE	598
145	18	(PV)	SAN ZENONE AL PO	564	134	22	(TN)	PANCHIA*	598
046	94	(IS)	SANT'ANGELO DEL PESCO	564	007	06	(AL)	ALTAVILLA MONFERRATO	600
155	06	(AL)	SAN SEBASTIANO CURONE	565	110	12	(VA)	ORINO	600
022	95	(OR)	GONNOSCODINA	565	054	05	(AT)	FONTANILE	601
264	01	(TO)	SETTIMO ROTTARO	566	036	17	(BS)	CAPOVALLE	603
058	04	(CN)	CAVALLERLEONE	567	020	22	(TN)	BONDO	603
202	04	(CN)	SALMOUR	567	103	05	(AT)	SCURZOLENGO	604
159	16	(BG)	PARZANICA	567	053	44	(AP)	MORESCO	604
031	91	(NU)	GIRASOLE	567	038	57	(RI)	HOMPEO	604
014	93	(PN)	CINOLLAIS	567	159	04	(CN)	PANPARATO	605
174	01	(TO)	OSASIO	568	056	06	(AL)	CELLA MONTE	605
059	13	(CO)	CASTELNUOVO BOZZENTE	568	061	10	(GE)	TIGLIETO	605
130	16	(BG)	LUZZANA	568	045	54	(PG)	SANT'ANATOLIA DI NARCO	605
014	22	(TN)	BEZZECA	568	020	18	(PV)	BOSNASCO	606
089	24	(VI)	ROTZO	568	050	44	(AP)	MONT VIDON COMBATTE	606
095	01	(TO)	COSSANO CANAVESE	569	018	57	(RI)	COLLALTO SABINO	607
031	58	(RM)	CINETO ROMANO	570	080	03	(NO)	GURRO	608
073	70	(CB)	SANT'ANGELO LIMOSANO	570	095	17	(BS)	LOZIO	608
102	02	(VC)	POSTUA	571	040	91	(NU)	LOCULI	608
037	05	(AT)	CESSOLE	572	033	94	(IS)	PESCOPENNATARO	608
046	09	(SV)	OSIGLIA	572	088	95	(OR)	ASSOLO	608
028	95	(OR)	NOGORELLA	572	009	95	(OR)	ASUNI	608
023	91	(NU)	FLUSSIO	573	203	13	(CO)	SALA CONACINA	609
112	15	(MI)	GUDO VISCONTI	576	189	22	(TN)	TELVE DI SOPRA	609
185	16	(BG)	RONCOLA	576	084	02	(VC)	HUZZANO	610
091	19	(CR)	SAN MARTINO DEL LAGO	576	032	11	(SP)	ZIGNAGO	611
018	83	(ME)	CONDRO*	576	116	06	(AL)	ODALENGO GRANDE	612
014	09	(SV)	BORMIDA	577	152	06	(AL)	SAN CRISTOFORO	613
023	22	(TN)	BOSENTINO	577	020	10	(GE)	CROCEPIESCHI	613
061	57	(RI)	ROCCANTICA	577	071	13	(CO)	CLAINO CON OSTENO	613
079	18	(PV)	LANGOSCO	578	119	18	(PV)	REA	613
084	22	(TN)	PIERA DI PRINIERO	578	032	20	(MN)	MARIANA MANTOVANA	613
032	60	(FR)	FALVATERRA	578	102	64	(AV)	SORBO SERPICO	613
279	01	(TO)	TRAVES	579	012	94	(IS)	CASTEL SAN VINCENZO	613
015	08	(IM)	CASTEL VITTORIO	579	106	06	(AL)	MONTETIABO D'ACQUI	614
024	08	(IM)	COSTARAINERA	579	044	08	(IN)	PONPIANA	614
053	14	(SO)	POSTALESIO	579	198	22	(TN)	TIARNO DI SOTTO	614



C O M U N I				POPOLAZIONE RESIDENTE	C O M U N I				POPOLAZIONE RESIDENTE
CODICE COMUNE	CODICE PROVINCIA	PROVINCIA	D E N O M I N A Z I O N E		CODICE COMUNE	CODICE PROVINCIA	PROVINCIA	D E N O M I N A Z I O N E	
163	01	(TO)	MORIONDO TORINESE	615	138	03	(NO)	SILLAVENGO	653
027	04	(CN)	BOSSOLASCO	615	036	22	(TN)	CAMPITELLO DI PASSA	653
059	09	(SV)	STELLANELLO	615	190	22	(TN)	TENNA	653
180	01	(TO)	PAVAROLO	616	055	66	(AQ)	MOLINA ATERNO	653
088	02	(VC)	OLCENENGO	616	207	01	(TO)	PRATIGLIONE	654
218	04	(CN)	SERRALUNGA D'ALBA	617	026	57	(BI)	COTTANELLO	655
125	22	(TN)	NANNO	617	048	19	(CB)	GERBE DE'CAPRIOLI	656
092	01	(TO)	COLLETERTO GIACOSA	618	049	65	(SA)	CUCCARO VETERE	656
017	16	(BG)	AZZONE	618	074	66	(AQ)	MONTA D'ANSIDONIA	656
106	04	(CN)	LEQUIO BERRIA	619	007	70	(CB)	CAMPACHIARO	657
110	17	(BS)	HONNO	619	005	77	(BT)	CIRIGLIANO	657
228	04	(CN)	TORRE SAN GIORGIO	620	065	10	(GR)	VALBREVENNA	658
150	06	(AL)	SALA MONFERRATO	620	077	13	(CO)	CONRIGO	658
072	61	(CE)	ROCCETTA E CROCE	620	164	03	(NO)	VINZAGLIO	659
069	64	(AV)	PAROLISE	620	082	12	(VA)	INARZO	659
027	92	(CA)	GONI	620	063	95	(OR)	SORRADILE	659
104	02	(VC)	PRAROLO	621	122	01	(TO)	INVERSO PINASCA	660
058	08	(IM)	SOLDANO	622	086	05	(AT)	PIOVA' MASSAIA	660
107	66	(AQ)	VILLETTA BARREA	622	035	15	(RI)	BUBBIANO	660
014	04	(CN)	BASTIA MONDOVI'	623	095	16	(BG)	ERVE	661
250	04	(CN)	VOTTIGNASCO	623	221	22	(TN)	VILLA AGNEDO	661
153	65	(SA)	VALLE DELL'ANGELO	623	048	41	(PS)	PIETRARUBBIA	661
045	93	(PN)	TRAMONTI DI SOPRA	623	066	62	(BN)	SAN NAZZARO	662
042	19	(CR)	DRIZZONA	624	144	18	(PV)	SANT'ANGELO LOMELLINA	663
045	70	(CB)	MONTENITRO	624	024	30	(UB)	CHIOPRIS-VISCOSE	663
020	76	(PZ)	SAN PAOLO ALBANESE	624	044	70	(CB)	MONTENLONGO	663
022	90	(SS)	CARGEGHE	624	206	01	(TO)	PRASCORSANO	664
187	01	(TO)	PERTUSIC	626	127	06	(AL)	PASTURANA	664
037	03	(NO)	CASALBELTRAME	627	176	06	(AL)	TRISOBBIO	664
021	05	(AT)	CASSINASCO	627	107	04	(CN)	LEQUIO TANARO	666
041	41	(PS)	PEGLIO	627	074	13	(CO)	COLONNO	666
007	79	(CZ)	ARGUSTO	627	054	17	(BS)	CIMBERGO	666
083	03	(NO)	LANDIONA	628	202	22	(TN)	TORCEGNO	666
008	66	(AQ)	BARETE	628	018	05	(AT)	CANTARANA	667
092	05	(AT)	ROBELLA	629	286	01	(TO)	VALLO TORINESE	668
072	22	(TN)	DAONE	629	289	01	(TO)	VARISELLA	668
052	03	(NO)	COMIGNAGO	630	017	07	(AO)	CHARNDEPRAZ	668
019	08	(IM)	CHIUSANICO	630	026	18	(PV)	CAMPOSPINOSO	668
021	12	(VA)	BRINZIO	630	039	69	(CR)	GANBERALE	668
014	19	(CR)	CAPPELLA DE'PICENARDI	630	094	80	(RC)	TERRANOVA SAPPO MINULIO	668
025	58	(RM)	CASTEL SAN PIETRO ROMANO	631	002	95	(OR)	AIDONAGGIORE	668
014	08	(IM)	CASTELLARO	632	096	18	(PV)	MONTICALVO VERSIGLIA	669
041	08	(IM)	PIETRABRUNA	632	209	22	(TN)	VALFLORIANA	669
007	12	(VA)	AZZIO	632	112	06	(AL)	MORSASCO	671
115	12	(VA)	RANCIO VALCUVIA	632	218	15	(RI)	TERRANOVA DEI PASSERINI	671
045	94	(IS)	SANTA MARIA DEL MOLISE	632	147	01	(TO)	NATTIE	672
218	13	(CO)	STAZZONA	633	154	01	(TO)	NOBANTERO	672
053	65	(SA)	FURORE	633	061	30	(UD)	MONTEVARS	672
010	67	(TE)	CASTEL CASTAGNA	633	083	58	(RN)	BIOPREDDO	673
227	04	(CN)	TORRE MONDOVI'	634	026	01	(TO)	BOBBIO PELLICE	674
011	66	(AQ)	BISEGNA	634	136	04	(CN)	MONTANERA	674
032	90	(SS)	ITTIREDDU	634	139	04	(CN)	MONTROSSO GRANA	674
155	15	(MI)	NOSATE	635	024	06	(AL)	BRIGNANO-FRASCATA	674
017	25	(BL)	DANTA	636	042	10	(GE)	ORERO	674
007	69	(CH)	BORRELLO	636	058	14	(SO)	SAN GIACOMO FILIPPO	674
016	93	(PN)	CLAUZETTO	636	035	16	(BG)	BRACCA	674
011	04	(CN)	BARBARESCO	637	163	02	(VC)	VILLARBOIT	675
178	04	(CN)	PRUNETTO	637	186	06	(AL)	VILLARONAGHANO	675
048	08	(IM)	RANZO	637	007	18	(PV)	BAGNARIA	675
191	04	(CN)	ROCCASPARVERA	638	156	18	(PV)	TORRE BERETTI E CASTELLARO	675
034	44	(AP)	MONTEDINOVE	638	034	60	(FR)	FILETTINO	675
053	03	(NO)	COSSOGNO	639	239	13	(CO)	VERCANA	676
032	08	(IN)	ISOLABONA	639	011	41	(PS)	CASTELDELICI	676
080	80	(RC)	SANT'ALESSIO IN ASPROMONTE	639	030	61	(CE)	CIORLANO	676
055	05	(AT)	FRINCO	640	059	02	(VC)	FORNIGLIANA	677
049	19	(CR)	GOBBITO	642	056	12	(VA)	CREHENAGA	677
003	03	(NO)	ANTRONA SCHIERANCO	644	102	16	(BG)	FONTEO	677
002	21	(BZ)	ANDRIANO - ANDRIAN	644	021	22	(TN)	BONDONE	677
009	21	(BZ)	BRAIES - PRAGS	644	032	25	(BL)	LORENZAGO DI CADORE	677
044	24	(VI)	GAMBUGLIANO	645	035	14	(SO)	ISOLATO	679
027	78	(CS)	CARPANZANO	645	012	46	(LU)	FABBRICHE DI VALLICO	679
031	09	(SV)	GIUSTENICE	646	019	69	(CH)	CASTELGUIDONE	679
023	19	(CR)	CASTELDIDONE	646	046	93	(PN)	TRAMONTI DI SOTTO	679
013	95	(OR)	BAULADU	646	043	57	(RI)	MONTE SAN GIOVANNI IN SABINA	681
125	04	(CN)	NOHBASIGLIO	647	104	03	(NO)	MIBBIOLA	683
047	08	(IM)	PRELA'	649	050	03	(NO)	CESARA	684
002	16	(BG)	ADRARA SAN ROCCO	649	121	22	(TN)	NONCLASSICO	684
214	22	(TN)	VERVO'	649	031	54	(PG)	MONTETONE DI SPOLETO	684
042	66	(AQ)	FAGNANO ALTO	649	074	65	(SA)	MONTESPORTE CILENTO	684
052	79	(CZ)	POSSATO SERRALTA	649	011	03	(NO)	BANNIO ANZINO	685
016	46	(LU)	GIUNCUGNANO	650	043	90	(SS)	HUROS	685
093	19	(CR)	SCANDOLARA RIPA D'OGGIO	651	066	10	(GE)	VOBBIA	686
034	69	(CH)	FRAINE	651	009	11	(SP)	CARRO	686
044	66	(AQ)	POSSA	652	181	22	(TN)	SPORNINOSE	686
037	83	(ME)	LENI	652	003	24	(VI)	ALONTE	686

C O M U N I				POPOLAZIONE RESIDENTE
CODICE COMUNE	CODICE PROVINCIA	PROVINCIA	D E N O M I N A Z I O N E	
013	31	(GO)	MORARO	687
129	06	(AL)	PIETRA MARAZZI	688
205	16	(BG)	SPINONE AL LAGO	688
029	68	(PE)	PESCOSANSONESCO	688
114	01	(TO)	GIAGLIONE	689
036	02	(VC)	CASTELLETO CERVO	689
074	05	(AT)	MONTALDO SCARANZI	689
207	04	(CN)	SAN DANIANO MACRA	690
010	56	(VT)	CALCATA	690
192	13	(CO)	PROSERPIO	691
082	16	(BG)	CORNA IMAGNA	691
085	16	(BG)	COSTA VALLE IMAGNA	691
127	16	(BG)	LOCATELLO	691
124	18	(PV)	ROBECCO PAVESE	691
009	08	(IN)	BORGHETTO D'ARROSCIA	693
062	25	(BL)	VALLADA AGORDINA	693
141	03	(NO)	SOZZAGO	694
072	06	(AL)	FRASSINELLO MONFERRATO	694
046	08	(IM)	PORNASSIO	694
191	16	(BG)	SANTA BRIGIDA	694
060	19	(CR)	MOSCAZZANO	694
112	21	(BZ)	VERANO - VORAN	694
044	65	(SA)	CONCA DEI MARINI	694
038	91	(NU)	LEI	694
034	95	(OR)	NUGHEDU SANTA VITTORIA	694
087	17	(BS)	LAVENONE	695
091	91	(NU)	TIANA	695
099	18	(PV)	MONTICELLI PAVESE	696
094	58	(RM)	SAMBUCI	696
101	19	(CR)	SPINEDA	697
060	26	(TV)	PORTOBUFFOLE	698
058	57	(BI)	POZZAGLIA SABINO	698
026	06	(AL)	CANAGNA MONFERRATO	699
074	02	(VC)	MASSAZZA	700
089	18	(PV)	MEVCONICO	700
106	24	(VI)	TOZZAZZA DEL CIMONE	700
025	54	(PG)	LISCIANO NICCONE	700
025	55	(TR)	PARRANO	700
066	82	(PA)	SANTA CRISTINA GELA	700
230	04	(CN)	TREISO	701
032	16	(BG)	BORGO DI TERZO	701
186	04	(CN)	ROBURENT	702
011	13	(CO)	ARREGNO	702
145	03	(NO)	TOCENO	704
005	41	(PS)	BELFORTE ALL'ISAURO	704
077	02	(VC)	MIAGLIANO	705
013	04	(CN)	BAROLO	705
143	06	(AL)	RICALDONE	705
030	14	(SO)	FUSINE	705
020	43	(NC)	GAGLIOLE	705
111	64	(AV)	TORRIONI	705
086	03	(NO)	MACUGNAGA	706
139	17	(BS)	PERTICA ALTA	706
011	43	(NC)	CESSAPALONBO	706
038	14	(SO)	LOVERO	707
066	15	(MI)	CAVACURTA	707
068	21	(BZ)	PREDOI - PRETTAU	707
135	30	(UD)	VISCO	707
017	57	(RI)	CITTAREALE	707
196	04	(CN)	RODELLO	708
041	07	(AO)	LA THUILLE	708
070	13	(CO)	CIVENNA	708
094	13	(CO)	ELLO	709
154	18	(PV)	SUARDI	709
073	19	(CR)	PIERANICA	709
021	41	(PS)	ISOLA DEL PIANO	709
106	58	(RM)	TORRITA TIBERINA	709
022	70	(CB)	DURONIA	709
171	06	(AL)	TERRUGGIA	710
024	93	(PN)	FRISANCO	710
108	22	(TN)	LONA-LASES	711
121	24	(VI)	ZOVENCEDO	711
013	07	(AO)	CHALLAND-SAINT-ANSELME	713
035	44	(AP)	MONTEFALCONE APPENNINO	713
089	92	(CA)	USSARAMANNA	714
119	02	(VC)	ROPPOLO	715
182	06	(AL)	VILLADEATI	715
125	16	(BG)	LENNA	715
118	21	(BZ)	SENALE-S. FELICE	715
011	57	(RI)	UNSERE LIEBE PRAU IM WALDE-ST. FEL	715
070	70	(CB)	CASAPROTA	715
149	18	(PV)	SAN MASSIMO	715
036	21	(BZ)	SILVANO PIETRA	716
147	02	(VC)	GLORENZA - GLURNS	716
			TRICERRO	717

C O M U N I				POPOLAZIONE RESIDENTE
CODICE COMUNE	CODICE PROVINCIA	PROVINCIA	D E N O M I N A Z I O N E	
005	90	(SS)	ARDARA	717
071	18	(PV)	GERENZAGO	718
046	22	(TN)	CASTELPONDO	718
070	05	(AT)	MONCUCCO TORINESE	719
099	05	(AT)	SAN MARTINO ALFIERI	719
017	43	(NC)	FIASTRA	719
069	82	(PA)	SCLAFANI BAGNI	720
074	06	(AL)	FRESONARA	721
030	10	(GE)	LORSICA	721
130	06	(AL)	PIOVERA	722
039	14	(SO)	NAVIZELLO	723
008	44	(AP)	BELMONTE PICENO	723
124	03	(MO)	PREMIA	724
008	57	(BI)	BORGO VELINO	724
140	03	(NO)	SORSISO	725
104	06	(AL)	MONTALDO BORNIDA	726
237	16	(BG)	VIGOLO	727
060	90	(SS)	FUFIGIARI	727
021	11	(SP)	PIGNONE	728
022	12	(VA)	BRISSAGO-VALTRAVAGLIA	728
105	17	(BS)	MARHEMTO	728
049	12	(VA)	CAZZAGO BRABBIA	729
179	18	(PV)	VILLANOVA D'ARDENGHI	729
006	19	(CR)	BONERRESE	729
008	19	(CR)	CA' D'ANDREA	729
131	22	(TN)	OSSANA	729
061	90	(SS)	ROMANA	729
058	91	(NU)	ONANI	730
247	01	(TO)	SAN MARTINO CANAVESE	731
052	05	(AT)	DUSINO SAN NICHELE	731
082	06	(AL)	GIABOLE	731
179	13	(CO)	PELLIO INTELVI	731
180	17	(BS)	SOIANO DEL LAGO	731
063	22	(TN)	CLOZ	731
111	30	(UD)	STREGNA	731
014	46	(LU)	FOSCIANDORA	731
091	64	(AV)	SANT'ANGELO A SCALA	731
089	69	(CH)	TARANTA PELIGNA	732
033	07	(AO)	GRESSONEY-SAINT-JEAN	733
111	06	(AL)	MORNESE	734
051	09	(SV)	PONTINVERA	734
051	62	(BN)	PIETRAROJA	734
023	12	(VA)	BRUNELLO	735
149	16	(BG)	ONORE	736
115	17	(BS)	MURA	737
072	24	(VI)	NOGAROLE VICENTINO	737
086	60	(FR)	VICALVI	738
076	80	(RC)	SAN PROCOPIO	738
007	25	(BL)	BORCA DI CADORE	739
013	25	(BL)	CIBIANA DI CADORE	740
003	66	(AQ)	ALFEDENA	740
212	22	(TN)	VATTARO	741
136	30	(UD)	ZUGLIO	741
015	01	(TO)	BAIRO	742
118	02	(VC)	RONSECCO	742
054	03	(NO)	CRAVEGGIA	742
001	18	(PV)	ALAGNA	742
001	66	(AQ)	ACCIANO	742
090	80	(RC)	STAITI	742
002	85	(CL)	BOMPENSIERE	742
188	01	(TO)	PESSINETTO	743
044	10	(GE)	PORTOPINO	743
040	18	(PV)	CASTELNOVETTO	743
040	61	(CE)	GIANO VETUSTO	743
248	16	(BG)	ALGUA	744
121	04	(CN)	MARTINIANA PO	745
090	05	(AT)	REVIGLIASCO D'ASTI	745
148	16	(BG)	ONETA	745
126	78	(CS)	SAN PIETRO IN ANANEA	745
019	90	(SS)	BULZI	746
263	01	(TO)	SESTIERE	747
024	05	(AT)	CASTEL BOGLIONE	747
079	06	(AL)	GARBAGNA	749
005	07	(AO)	ARVIER	749
119	16	(BG)	GRONE	749
045	18	(PV)	CERNAGO	749
038	19	(CR)	CROTTA D'ADDA	749
028	19	(CR)	CELLA DATI	751
006	57	(RI)	BORBONA	751
047	66	(AQ)	GORIANO SICOLI	751
016	82	(PA)	CAMPOLICE DI PITALIA	751
039	90	(SS)	MARTIS	751
054	09	(SV)	ROCCAVIGNALE	752
055	02	(VC)	DONATO	753
210	16	(BG)	TALEGGIO	753



C O M U N I				POPOLAZIONE RESIDENTE
CODICE COMUNE	CODICE PROVINCIA	PROVINCIA	D E N O M I N A Z I O N E	
079	19	(CR)	RICENGO	753
162	01	(TO)	MONTU DA PO	754
023	24	(VI)	CAMPOLONGO SUL BRENTA	754
045	58	(RM)	GORGA	754
012	70	(CB)	CASALCIPRANO	754
052	06	(AL)	CASTELNUOVO BORNIDA	755
034	57	(RI)	LONGONE SABINO	755
017	60	(FR)	CASALATTICO	755
064	69	(CH)	PENNAPIEDIMONTE	755
159	06	(AL)	SERRALUNGA DI CREMA	756
044	09	(SV)	ORCO Feglino	756
042	22	(TN)	CARISOLO	758
068	57	(RI)	TOFFIA	758
055	58	(RM)	MARANO EQUO	758
143	15	(NI)	MERLINO	759
065	22	(TN)	CONCEI	759
157	02	(VC)	VEGLIO	762
130	22	(TN)	OSPEDALETTO	762
037	42	(AN)	POGGIO SAN MARCELLO	762
030	44	(AP)	MONSANPIETRO MORICO	762
072	62	(BN)	SASSINORO	762
041	80	(RC)	LAGANADI	762
087	83	(ME)	SANTA MARINA SALINA	762
114	19	(CR)	VOLONGO	763
031	41	(PS)	MONTI CERIGNONE	764
063	06	(AL)	CREMOLINO	765
097	66	(AQ)	SECINARO	765
041	94	(IS)	ROCCASICURA	765
045	30	(UD)	GRIMACCO	766
113	13	(CO)	GRIANTE	767
029	94	(IS)	MONTENERO VAL COCCHIARA	767
060	95	(OR)	SINI	767
101	06	(AL)	NONLEALE	768
161	18	(PV)	TORRICELLA VERZATE	768
116	05	(AT)	VIGLIANO D'ASTI	769
179	16	(BG)	RANZANICO	770
097	69	(CH)	TUFILLO	770
096	01	(TO)	CUCIGLIO	771
134	04	(CN)	MONTALDO DI MONDOVI'	771
140	79	(CZ)	SPADOLA	771
012	01	(TO)	ARIGNANO	774
123	03	(NO)	PREMENO	775
056	05	(AT)	GRANA	776
014	14	(SO)	CASTELLO DELL'ACQUA	776
197	22	(TN)	TIARNO DI SOPRA	777
033	23	(VR)	ERBEZZO	777
032	68	(PE)	PIETRANICO	777
101	05	(AT)	SAN PAOLO SOLBRITO	778
151	22	(TN)	RAGOLI	778
046	92	(CA)	PAULI ARBAREI	778
047	69	(CH)	LENTELLA	779
077	58	(RM)	PISONIANO	780
108	04	(CN)	LESEGNO	783
134	06	(AL)	PONTI	783
223	22	(TN)	VILLA RENDENA	783
024	57	(RI)	CONFIGNI	783
013	60	(FR)	BELMONTE CASTELLO	783
023	65	(SA)	CAMPORA	783
150	65	(SA)	TORTOBELLA	783
086	78	(CS)	NOCARA	783
137	16	(BG)	MONASTEROLO DEL CASTELLO	784
108	79	(CZ)	SAN FLORO	784
006	13	(CO)	ALSERIO	785
172	01	(TO)	ORIO CANAVESE	786
094	05	(AT)	ROCCAVERANO	786
009	09	(SV)	BARDINETO	786
129	22	(TN)	NOVALEDO	786
125	06	(AL)	PARETO	788
163	16	(BG)	PIARIO	788
057	05	(AT)	GRAZZANO BADOGGIO	789
002	92	(CA)	ARNUNGIÀ	789
095	92	(CA)	VILLANOVAFORRU	789
140	02	(VC)	SOSTEGNO	790
018	11	(SP)	MAISSANA	790
081	12	(VA)	GRANTOLA	790
081	82	(PA)	SCILLATO	790
063	19	(PV)	FILIGHERA	791
041	22	(TN)	CARANO	791
043	94	(IS)	SAN PIETRO AVELLANA	791
062	66	(AQ)	ORICOLA	792
039	03	(NO)	CASALEGGIO NOVARA	793
061	06	(AL)	CONZANO	793
078	06	(AL)	GAMALERO	793
041	24	(VI)	FOZA	793
076	24	(VI)	PEDEMONTE	793

C O M U N I				POPOLAZIONE RESIDENTE
CODICE COMUNE	CODICE PROVINCIA	PROVINCIA	D E N O M I N A Z I O N E	
017	30	(UD)	CAMPOLONGO AL TORRE	793
032	78	(CS)	CASTROREGGIO	793
173	01	(TO)	OSASCO	795
097	03	(NO)	MEZZONERICO	795
135	15	(NI)	MARUDO	795
120	24	(VA)	ZERREGHEDO	795
088	06	(AL)	LERNA	797
021	60	(FR)	CASTELNUOVO PARANO	797
027	64	(AV)	CHIANCHE	797
021	66	(AQ)	CAPITIGNANO	797
235	13	(CO)	VARENNA	799
008	68	(PE)	CARPINETO DELLA NORA	799
027	22	(TN)	BREZ	800
168	22	(TN)	SANT'ORSOLA	800
045	43	(NC)	RIFE SAN GINESIO	800
011	01	(TO)	ANGROGNA	801
062	08	(IN)	VALLEBONA	801
228	15	(RI)	VALERA PRATTA	801
172	06	(AL)	TEZZO	803
043	19	(CR)	PIESCO	803
028	60	(FR)	COLLEPARDO	803
103	66	(AQ)	VILLALAGO	803
014	79	(CZ)	BROGNATURO	803
134	03	(NO)	SAN MAZZARO SESIA	804
054	12	(VA)	COMABBIO	805
185	18	(PV)	ZECONE	805
021	91	(NU)	ESCOLCA	805
059	91	(NU)	ONIFAI	805
073	15	(NI)	CERVIGNANO D'ADDA	806
039	18	(PV)	CASTELLO D'AGOGNA	806
055	44	(AP)	ORTEZZANO	806
014	51	(AR)	CHITIGNANO	806
015	15	(NI)	BASIGLIO	808
174	15	(NI)	PIRVE FISSIRAGA	808
103	01	(TO)	FENESTRELLE	809
159	01	(TO)	MONTALENGHE	809
079	80	(RC)	SANT'AGATA DEL BIANCO	809
152	04	(CN)	NOVELLO	810
082	13	(CO)	CREMENO	810
186	16	(BG)	ROTA D'INAGNA	810
030	19	(CR)	CICOGNOLO	810
014	57	(RI)	CASTELNUOVO DI FARFA	810
025	94	(IS)	NACCHIA D'ISERNIA	810
036	18	(PV)	CASTANA	811
024	41	(PS)	MAIOLO	811
211	22	(TN)	VARENNA	812
034	43	(NC)	HUCCIA	812
072	80	(RC)	SAN GIOVANNI DI GERACE	813
051	04	(CN)	CASTELLINALDO	814
234	04	(CN)	VALGRANA	814
261	01	(TO)	SCARNAGNO	815
140	17	(BS)	PERFICA BASSA	815
080	24	(VI)	POSINA	815
023	66	(AQ)	CAPPADOCIA	816
104	18	(PV)	OLEVANO DI LOHELLINA	818
027	51	(AR)	ORTIGNANO RAGGIOLO	818
096	13	(CO)	ESINO LABIC	819
044	68	(PE)	TURRIVALIGNANI	819
054	95	(OR)	SENIS	819
062	02	(VC)	GHISLARENCO	820
004	19	(CR)	AZZANELLO	820
071	79	(CZ)	MARCEDUSA	820
001	47	(PT)	ABETONE	821
053	83	(BE)	NOIO ALCANTARA	821
177	01	(TO)	PALAZZO CANAVESE	822
058	66	(AQ)	NAVELLI	822
008	78	(CS)	ALTILIA	822
100	21	(BZ)	TIRES - TIERS	823
043	83	(BE)	MALFA	823
035	08	(IN)	MOLINI DI TRIORA	824
157	17	(BS)	PROVAGLIO VAL SABBIA	824
002	30	(UD)	AHARO	824
020	05	(AT)	CASORZO	825
185	13	(CO)	PLESIO	825
004	56	(VT)	BABBARANO ROMANO	825
083	13	(CO)	CREMIA	826
019	18	(PV)	BORNASCO	826
079	66	(AQ)	ROCCACASALE	826
245	01	(TO)	SAN GIORIO DI SUSA	827
135	17	(BS)	PASPARDO	827
026	66	(AQ)	CASTEL DEL MONTE	827
073	05	(AT)	MONTAFIA	828
051	43	(NC)	SERRAPETRONA	828
003	59	(LT)	CANPUBINELE	828
020	12	(VA)	BREZZO DI BEDERO	829

C O M U N I				POPOLAZIONE RESIDENTE	C O M U N I				POPOLAZIONE RESIDENTE
CODICE COMUNE	CODICE PROVINCIA	PROVINCIA	D E N O M I N A Z I O N E		CODICE COMUNE	CODICE PROVINCIA	PROVINCIA	D E N O M I N A Z I O N E	
018	91	(NU)	DUALCHI	829	049	22	(TN)	CASTELNUOVO	864
048	09	(SV)	PIANA CRIXIA	830	021	58	(RN)	CASAPE	864
082	22	(TN)	FAVER	830	119	01	(TO)	GROSSO	865
012	30	(UD)	BORDANO	830	030	06	(AL)	CARBONARA SCRIVIA	865
040	70	(CB)	MONACILIONI	830	142	22	(TN)	PIEVE TESINO	865
120	05	(AT)	VINCIO	831	163	22	(TN)	RUMO	865
101	18	(PV)	MORNICO LOSANA	831	169	22	(TN)	SANZENNO	866
090	58	(RM)	ROIATE	831	077	65	(SA)	BORIGERATI	866
015	07	(AO)	CHAMBAVE	832	067	05	(AT)	MONALE	867
007	91	(NU)	BELVI	832	090	91	(NU)	TETI	867
053	08	(IN)	SAN BIAGIO DELLA CINA	833	097	17	(BS)	MACLODIO	868
099	16	(BG)	FINO DEL MONTE	833	002	56	(VT)	ARLENA DI CASTRO	869
055	18	(PV)	CORNALE	833	013	64	(AV)	CAIRANO	870
002	80	(RC)	AGNANA CALABRA	833	271	01	(TO)	TAVAGNASCO	871
113	05	(AT)	VESINE	834	011	31	(GO)	BEDEA	871
137	22	(TN)	PELLIZZANO	834	087	76	(PZ)	TEANA	871
002	32	(TS)	MONRUPINO	834	025	79	(CZ)	CENTRACHE	871
016	90	(SS)	BOTTIDDA	835	071	05	(AT)	BONGARDINO	873
120	06	(AL)	OTTIGLIO	837	087	06	(AL)	ISOLA SANT'ANTONIO	873
051	44	(AP)	MONTE VIDON CORRADO	837	126	22	(TN)	HAVE SAN ROCCO	873
057	95	(OR)	SIAMANNA	837	056	19	(CR)	HALAGNINO	874
044	06	(AL)	CASSINELLE	838	026	40	(FO)	MONTEGRIDOLPO	874
052	10	(GE)	ROVEGNO	838	082	69	(CB)	SAN MARTINO SULLA MARRUCINA	874
208	13	(CO)	SANT'ABONDIO	838	161	03	(NO)	VIGNONE	875
108	19	(CR)	TORRICELLA DEL PIZZO	838	064	22	(TN)	COMHEZZADURA	875
087	18	(PV)	MARZANO	839	044	92	(CA)	ORTACESUS	875
152	79	(CZ)	VALLELONGA	839	068	02	(VC)	LENTA	876
038	02	(VC)	CELLIO	840	069	03	(NO)	GARBAGNA NOVARESE	876
208	16	(BG)	STROZZA	840	159	03	(NO)	VICOLUNGO	876
006	62	(BN)	ARPAISE	840	166	18	(PV)	VAL DI NIZZA	876
005	94	(IS)	CANTALUPO NEL SANNIO	840	032	43	(NC)	MONTE SAN MARTINO	876
105	03	(NO)	NONIO	841	004	06	(AL)	ALPIANO NATTA	877
026	17	(BS)	BRANDICO	841	036	16	(BG)	BRANZI	877
051	22	(TN)	CAVARENO	842	114	22	(TN)	MEZZANA	877
194	04	(CN)	RODDI	843	042	30	(UD)	PORNI DI SOTTO	877
019	77	(MT)	OLIVETO LUCANO	843	064	25	(BL)	VAS	879
008	46	(LU)	CAREGGINE	844	096	69	(CH)	TREGLIO	879
036	62	(BN)	GINESTRA DEGLI SCHIAVONI	844	019	09	(SV)	CASANOVA LERRONE	880
047	70	(CB)	MONTORIO NEI FRENTANI	844	092	16	(BG)	DOSSENA	880
063	19	(CR)	OLMENETA	845	142	18	(PV)	SANTA MARGHERITA DI STAFFORA	880
024	42	(AN)	MERGO	845	032	41	(PS)	MONTECICCARDO	880
030	90	(SS)	GIAVE	845	072	60	(FR)	SETTEFRATI	880
053	07	(AO)	PRE'-SAINT-DIDIER	846	149	01	(TO)	MEANA DI SUSÀ	881
006	41	(PS)	BORGO PACE	847	015	06	(AL)	BERGAMASCO	881
021	50	(PI)	MONTEVERDI MARITTIMO	847	049	13	(CO)	CASARCO	881
044	56	(VT)	PROCEÑO	847	040	20	(RN)	PIEVE DI CORIANO	881
062	70	(CB)	SALCIPO	847	029	46	(LU)	SILLANO	881
087	19	(CR)	SALVIROLA	848	056	95	(OR)	SIANAGGIORE	881
049	76	(PZ)	NISSANELLO	848	131	04	(CN)	MONESIGLIO	883
025	15	(MI)	BOFFALORA D'ADDA	849	217	22	(TN)	VIGO DI PASSA	883
032	18	(PV)	CASATISHA	849	088	30	(UD)	RAVASCLETTO	883
065	70	(CB)	SAN GIACOMO DEGLI SCHIAVONI	849	019	31	(GO)	SAN FLORIANO DEL COLLIO	884
113	78	(CS)	SAN COSMO ALBANESE	849	072	78	(CS)	HALITO	884
018	02	(VC)	BORRIANA	852	181	13	(CO)	PERLEDO	885
049	07	(AO)	POLLEIN	852	235	16	(BG)	VIADANICA	886
213	01	(TO)	RIVALBA	853	030	05	(AT)	CASTELNUOVO CALCEA	887
186	13	(CO)	POGNANA LARIO	853	005	06	(AL)	ALICE BEL COLLE	887
116	18	(PV)	PIZZALE	853	040	08	(IB)	PERINALDO	887
047	80	(RC)	MARTONE	853	147	18	(PV)	SCALDASOLE	887
126	06	(AL)	PARODI LIGURE	854	059	66	(AQ)	OCRE	887
081	22	(TN)	FAI DELLA PAGANELLA	854	110	16	(BG)	GAVERINA TERRE	888
106	22	(TN)	LIVO	854	032	95	(OR)	NEONELI	888
010	24	(VI)	ASIGLIANO VENETO	854	096	06	(AL)	MOLINO DEI TORTI	890
125	30	(UD)	TREPPA CARNICO	854	080	58	(RN)	PONZANO ROMANO	890
075	03	(NO)	GIGNESE	855	001	03	(NO)	AGRATE CONTURBIA	891
045	09	(SV)	ORTOVERO	855	135	04	(CN)	MONTALDO ROERO	892
015	18	(PV)	BORGABELLO	855	010	28	(PD)	BARBONA	892
016	76	(PZ)	CALVERA	855	143	02	(VC)	TAVIGLIANO	893
064	41	(PS)	TAVOLETO	856	060	66	(AQ)	OFENA	893
009	42	(AN)	CASTEL COLONNA	856	044	69	(CH)	GUILMI	893
080	19	(CR)	RIPALTA ARPINA	857	101	22	(TN)	LASINO	894
063	41	(PS)	TALABELLO	857	042	42	(AN)	SAN PAOLO DI JESI	894
073	66	(AQ)	POGGIO PICENZE	857	084	04	(CN)	ENTRACQUE	895
034	33	(PC)	PIOZZANO	858	180	16	(BG)	RIVA DI SOLTÒ	895
039	44	(AP)	MONTE GIBERTO	858	124	17	(BS)	ONO SAN PIETRO	895
068	95	(OR)	ULA' TIESO	858	117	18	(PV)	PONTE NIZZA	896
031	01	(TO)	BORGOMASINO	859	248	04	(CN)	VINADIO	897
080	91	(NU)	SERRI	859	026	09	(SV)	COSSERIA	897
076	02	(VC)	MEZZANA MORTIGLIENGO	860	078	66	(AQ)	RIVISONDOI	897
097	16	(BG)	PARA OLIVANA CON SOLA	860	013	70	(CB)	CASTELBOTTACCIO	897
090	23	(VR)	VELO VERONESE	860	026	82	(PA)	CEPALA' DIANA	897
030	07	(AO)	GIGNOD	862	190	06	(AL)	VOLTAGGIO	898
008	18	(PV)	BARBIANELLO	862	310	01	(TO)	VIRLE PIEMONTE	899
126	79	(CZ)	SELLIA	863	089	22	(TN)	PORNACE	900
136	01	(TO)	LOMBRIASCO	864	036	54	(PG)	PACIANO	900

C O M U N I				POPOLAZIONE	C O M U N I				POPOLAZIONE
CODICE	CODICE	PROVINCIA	D E N O M I N A Z I O N E	RESIDENTE	CODICE	CODICE	PROVINCIA	D E N O M I N A Z I O N E	RESIDENTE
COMUNE	PROVINCIA				COMUNE	PROVINCIA			
034	70	(CB)	LUPARA	900	128	03	(NO)	RE	945
072	02	(VC)	LOZZOLO	901	120	22	(TN)	MOLVENO	946
049	21	(BZ)	MARTELLO - MARTELL	902	055	79	(CZ)	GAGLIATO	946
044	61	(CE)	LETINO	902	109	05	(AT)	TONCO	947
012	17	(BS)	BARGHE	903	119	13	(CO)	LAGLIO	947
088	79	(CZ)	OLIVADI	903	011	14	(SO)	CAIOLO	947
077	92	(CA)	SIDDI	903	033	56	(VT)	LUBBIANO	947
041	03	(NO)	CASALVOLONE	905	005	92	(CA)	BARRALI	947
044	44	(AP)	MONTEMONACO	905	019	94	(IS)	FILIGNANO	947
098	03	(NO)	NIASINO	906	153	03	(NO)	VAPRIO D'AGOGNA	948
146	03	(NO)	TORNACO	906	010	66	(AQ)	BARREA	948
093	65	(SA)	PERTOSA	906	093	13	(CO)	DREZZO	949
035	04	(CN)	CAMERANA	907	051	30	(UD)	LUSEVERA	949
016	49	(LI)	RIO NELL'ELBA	907	020	70	(CB)	COLLE D'ANCHISE	949
036	06	(AL)	CARTOSIO	908	040	06	(AL)	CASALNOCETO	950
074	01	(TO)	CESANA TORINESE	909	040	14	(SO)	MAZZO DI VALTELLINA	950
246	04	(CN)	VILLANOVA SOLARO	910	077	60	(FR)	TERELLE	951
058	13	(CO)	CASTELHARTE	910	103	65	(SA)	PRIGNANO CILENTO	951
051	64	(AV)	MONTAGUTO	910	117	65	(SA)	SALVITELLE	952
247	16	(BG)	COSTA DI SERINA	911	295	01	(TO)	VESTIGNE'	953
062	57	(RI)	ROCCA SINIBALDA	911	008	29	(RO)	CALTO	954
064	70	(CB)	SAN FELICE DEL MOLISE	911	038	76	(PE)	GUARDIA PERTICARA	954
060	07	(AO)	SAIN'T-MARCEL	913	033	80	(RC)	FERRUZZANO	954
014	11	(SP)	FRANURA	913	033	95	(OR)	BORBELLO	954
070	19	(CR)	PRESSINA CREMONESE	913	103	21	(BZ)	TUBRE - TAUFERS IN MUNSTERTAL	955
129	03	(NO)	RECETTO	914	067	69	(CH)	POGGIOPIORITO	955
043	25	(BL)	RIVAMONTE AGORDINO	914	078	78	(CS)	HARZI	955
065	78	(CS)	LAPPANO	915	200	01	(TO)	FORTE	956
018	18	(PV)	BORGO SAN SIRO	916	024	12	(VA)	BRUSIMPIANO	956
024	79	(CZ)	CENADI	916	022	44	(AP)	FRANCAVILLA D'ETE	956
259	01	(TO)	SAUZE D'OULX	918	017	80	(RC)	CANINI	959
134	18	(PV)	SAN DAMIANO AL COLLE	918	009	68	(PE)	CASTIGLIONE A CASAURIA	961
029	30	(UD)	COMEGLIANS	918	074	07	(AO)	VILLENEUVE	962
140	78	(CS)	SERRA D'AIELLO	918	024	80	(RC)	CASIGNANA	962
014	78	(CS)	BELSITO	919	028	08	(IN)	DIANO SAN PIETRO	963
020	19	(CR)	CASALETTO VAPRIO	920	102	12	(VA)	HESENZANA	963
105	01	(TO)	FIORANO CANAVESE	922	082	15	(MI)	COLTURANO	963
022	30	(UD)	CERCIVENTO	922	066	25	(BL)	VODO CADORE	963
002	03	(NO)	AMENO	924	082	02	(VC)	MOTTA DE' CONTI	964
172	13	(CO)	OSSUCCIO	925	022	03	(NO)	BOLZANO NOVARESE	964
075	21	(BZ)	RODENGO - RODENECK	925	051	58	(RN)	LICENZA	964
026	55	(TR)	PENNA IN TEVERINA	926	183	06	(AL)	VILLALVERNIA	965
066	16	(BG)	CAVERNAGO	927	012	07	(AO)	BRUSSON	965
078	62	(BN)	SANT'ARCANGELO TRINONTE	928	168	13	(CO)	OLIVETO LARIO	965
040	68	(PE)	SERRAMONACESCA	928	132	18	(PV)	RUINO	965
230	01	(TO)	RUEGLIO	929	081	64	(AV)	SALZA IRPINA	965
048	40	(FO)	TORRIANA	929	035	36	(NO)	RIOLUNATO	966
066	70	(CB)	SAN GIOVANNI IN GALDO	929	005	45	(MS)	COMANO	966
099	76	(PZ)	GINESTRA	929	146	04	(CH)	MURELLO	967
151	18	(PV)	SOMMO	930	197	13	(CO)	RODERO	967
011	69	(CH)	CARPINETO SINELLO	930	029	60	(FR)	COLLE SAN MAGNO	967
025	11	(SP)	ROCCHETTA DI VARA	931	093	03	(NO)	MASSINO VISCONTI	968
006	58	(RM)	ANTICOLI CORRADO	931	016	22	(TN)	BLEGGIO INFERIORE	968
007	90	(SS)	BANARI	931	218	01	(TO)	RIVAROSSA	969
107	03	(NO)	OGGEBBIO	932	042	03	(NO)	BARENGO	969
083	15	(MI)	COMAZZO	932	100	05	(AT)	SAN MARZANO OLIVETO	970
045	83	(ME)	MANDANICI	932	041	14	(SO)	HELLO	970
064	17	(BS)	CORZANO	933	181	18	(PV)	VISTARINO	970
177	04	(CN)	PRIOLA	934	017	40	(FO)	GENNANO	970
181	04	(CN)	RIPREDDO	934	112	18	(PV)	PIEVE ALBIGNOLA	972
211	13	(CO)	SCHIGNANO	934	065	57	(RI)	SELCI	972
130	18	(PV)	ROSASCO	934	029	66	(AQ)	CASTELLAFIUME	974
063	03	(NO)	DRUOGNO	935	066	95	(OR)	TRAMATZA	974
005	22	(TN)	ANDALO	935	029	03	(NO)	CALASCA-CASTIGLIONE	975
015	66	(AQ)	CAMPO DI GIOVE	935	021	16	(BG)	BARZANA	975
126	01	(TO)	LA CASSA	936	026	80	(RC)	CINQUA'	975
236	16	(BG)	VIGANO SAN MARTINO	936	094	30	(WD)	RIGOLATO	976
113	30	(UD)	TAIPANA	936	003	05	(AT)	ANTIGNANO	977
134	78	(CS)	SANTO STEFANO DI ROGLIANO	936	045	21	(BZ)	MAGRE' SULLA STRADA DEL VINO	
047	09	(SV)	PALLARE	937				MARGREID AN DER WEINSTRASSE	977
006	50	(PI)	CASALE MARITTIMO	937	034	61	(CE)	FONTEGRECA	977
144	01	(TO)	MARENINO	938	018	70	(CB)	CERCEPICCOLA	977
102	21	(BZ)	TRODNA - TRUDEN	938	027	76	(PZ)	CERSOSINO	977
018	50	(PI)	LORENZANA	938	156	79	(CZ)	ZACCANOPOLI	978
040	57	(RI)	MONTESUONO	939	010	09	(SV)	BERGEGGI	979
018	19	(CR)	CASALETTO CEREDANO	940	148	13	(CO)	MEZZEGRA	979
021	80	(RC)	CARAFFA DEL BIANCO	940	047	03	(NO)	CAVALLIRIO	980
093	05	(AT)	ROCCA D'ARAZZO	941	054	18	(PV)	CORANA	980
169	02	(VC)	ZUMAGLIA	942	098	28	(PD)	VIGHIZZOLO D'ESTE	980
107	13	(CO)	GERA LARIO	943	025	06	(AL)	CABELLA LIGURE	981
193	17	(BS)	VALLIO TERME	943	040	30	(UD)	FORNI AVOLTRI	982
050	78	(CS)	DOMANICO	943	132	30	(UD)	VERZEGNIS	982
091	12	(VA)	LOZZA	944	131	65	(SA)	SANTOMENNA	982
037	43	(NC)	PIEVEBOVIGLIANA	944	049	91	(NU)	MONTRESTA	982
205	01	(TO)	PRAROSTINO	945	021	64	(AV)	CASSANO IRPINO	983

C O M U N I				POPOLAZIONE RESIDENTE
CODICE COMUNE	CODICE PROVINCIA	PROVINCIA	DENOMINAZIONE	
028	70	(CB)	GUARDIAREGIA	983
217	16	(BG)	TORRE PALLAVICINA	984
001	57	(RI)	ACCUMOLI	985
059	60	(FR)	ROCCA D'ARCE	985
058	70	(CB)	RIPABOTTOMI	985
038	90	(SS)	NARA	985
079	79	(CZ)	MONGIANA	988
103	12	(VA)	MONTTEGRINO VALTRAVAGLIA	989
074	14	(SO)	VAL MASINO	989
089	17	(BS)	LIMONE SUL GARDA	989
024	83	(ME)	FORZA D'AGRO'	989
138	02	(VC)	SOPRANA	990
006	83	(ME)	BASICO'	990
177	22	(TN)	SOVER	991
024	95	(OR)	GONNOSTRAMATZA	991
093	76	(PZ)	TRIVIGNO	992
085	64	(AV)	SAN NICOLA BARONIA	993
075	22	(TN)	DIMARO	995
056	04	(CN)	CASTIGLIONE TINELLA	996
031	76	(PZ)	FARDELLA	996
291	01	(TO)	VENAUS	997
169	04	(CN)	PIOZZO	997
037	19	(CR)	CRENOSANO	998
064	01	(TO)	CASTAGNETO PO	999
010	04	(CN)	BALDISSERO D'ALBA	999
032	22	(TN)	CALCERANICA AL LAGO	999
098	13	(CO)	FAGGETO LARIO	1.000
012	69	(CH)	CARUNCHIO	1.000
019	70	(CB)	CIVITACAMPOMARANO	1.000
160	13	(CO)	HUSSO	1.001
012	95	(OR)	BARESSA	1.001
202	17	(BS)	VIONE	1.002
015	50	(PI)	GUARDISTALLO	1.002
059	65	(SA)	ISPANI	1.002
159	02	(VC)	VERRONE	1.003
007	89	(SR)	CASSARO	1.003
040	09	(SV)	MURIALDO	1.004
109	16	(BG)	GANDOSSO	1.004
041	66	(AQ)	CORFINIO	1.004
095	12	(VA)	MALGESSO	1.005
111	18	(PV)	PIETRA DE'GIORGI	1.005
014	70	(CB)	CASTELLINO DEL BIPERNO	1.005
048	94	(IS)	SCAPOLI	1.005
027	58	(RM)	CERRETO LAZIALE	1.007
079	61	(CE)	SAN PIETRO INFINE	1.007
023	71	(FG)	PAETO	1.007
027	06	(AL)	CAMINO	1.008
145	04	(CN)	MURAZZANO	1.009
197	04	(CN)	ROSSANA	1.009
025	16	(BG)	BERZO SAN FERMO	1.009
163	15	(MI)	OSSAGO LODIGIANO	1.010
079	70	(CB)	TORRELLA DEL SANNIO	1.010
144	65	(SA)	STELLA CILENTO	1.011
047	02	(VC)	COSTANZANA	1.012
024	94	(IS)	LONGANO	1.012
150	15	(MI)	MORIMONDO	1.013
080	18	(PV)	LARDIRAGO	1.013
301	01	(TO)	VILLANOVA CANAVESE	1.014
041	10	(GE)	NEIRONE	1.014
116	12	(VA)	RANCO	1.014
050	16	(BG)	CAPIZZONE	1.014
092	24	(VI)	SAN GERMANO DEI BERICI	1.014
069	58	(RM)	NAZZANO	1.014
033	65	(SA)	CASTELNUOVO DI CONZA	1.014
238	15	(MI)	VILLANOVA DEL SILLARO	1.015
049	69	(CH)	LISCIA	1.015
304	01	(TO)	VILLAREGGIA	1.016
193	22	(TN)	TERRAGNOLO	1.016
038	66	(AQ)	COLLARMELE	1.016
083	79	(CZ)	MOTTA SANTA LUCIA	1.016
011	93	(PN)	CASTELNOVO DEL PRIULI	1.016
001	70	(CB)	ACQUAVIVA COLLECROCE	1.017
152	01	(TO)	MEZZENILE	1.018
038	44	(AP)	MONTÉGALLO	1.018
097	78	(CS)	PIANE CRATI	1.018
057	01	(TO)	CAREMA	1.019
222	15	(MI)	TRIBIANO	1.019
035	22	(TN)	CALLIANO	1.019
083	22	(TN)	PIAVE'	1.019
063	09	(SV)	URBE	1.020
057	15	(MI)	CASELLE LURANI	1.020
036	67	(TE)	ROCCA SANTA MARIA	1.020
151	04	(CN)	NIELLA TANARO	1.021
022	41	(PS)	LUNANO	1.021
175	16	(BG)	PREMOLO	1.022

C O M U N I				POPOLAZIONE RESIDENTE
CODICE COMUNE	CODICE PROVINCIA	PROVINCIA	DENOMINAZIONE	
073	21	(BZ)	RIPIANO - RIFFIAN	1.022
044	34	(PR)	VALHOZZOLA	1.022
006	56	(VT)	BASSANO IN TEVERINA	1.022
132	03	(NO)	SAN BERNARDINO VERBANO	1.023
068	05	(AT)	MONASTERO BORHIDA	1.023
180	22	(TN)	SPORNAGGIORE	1.023
052	57	(RI)	POGGIO CATINO	1.023
182	22	(TN)	STENICO	1.024
090	24	(VI)	SALCEDO	1.024
053	78	(CS)	FIGLINE VEGLIATURO	1.024
020	21	(BZ)	CERNES - TSCHERNES	1.025
072	01	(TO)	CERRES	1.026
297	01	(TO)	VICO CANAVESE	1.026
017	33	(PC)	CORTE BRUGNATELLA	1.026
032	62	(BN)	FORCHIA	1.026
016	64	(AV)	CANDIDA	1.026
025	09	(SV)	CISANO SUL NEVA	1.027
124	65	(SA)	SAN MAURO LA BRUCA	1.027
030	58	(RN)	CICILIANO	1.028
007	05	(AT)	BALDICHIERI D'ASTI	1.029
108	30	(UD)	SAVOGNA	1.029
038	61	(CE)	GALLO	1.029
007	11	(SP)	BRUGNATO	1.030
052	58	(RM)	HAGLIANO ROMANO	1.030
052	91	(NU)	MURAGUS	1.030
065	60	(PR)	SANT'AMBROGIO SUL GARIGLIANO	1.031
034	66	(AQ)	CIVITA D'ANTINO	1.031
135	22	(TN)	BONZO-CHIENIS	1.034
031	40	(FO)	PORTICO E SAN BENEDETTO	1.034
036	65	(SA)	CASTIGLIONE DEL GENOVESI	1.034
046	68	(FE)	VILLA CELIERA	1.034
049	04	(CN)	CASTELLETTO STURA	1.035
012	57	(RI)	CASPERIA	1.035
040	82	(PA)	GODRANO	1.035
022	83	(ME)	FLORESTA	1.035
112	65	(SA)	RUTINO	1.036
016	66	(AQ)	CAMPOTOSTO	1.036
029	14	(SO)	FORCOLA	1.037
163	18	(PV)	TRIVOLZIO	1.037
096	19	(CR)	SOLAROLO RAINERIO	1.037
035	21	(BZ)	GARGAZZONE - GARGAZON	1.038
049	25	(BL)	SAN TOMASO AGORDINO	1.038
011	05	(AT)	BUBBIO	1.039
048	14	(SO)	PIANTEDO	1.039
038	18	(PV)	CASTELLETTO DI BRANDUZZO	1.039
063	62	(BN)	SAN LUPO	1.039
065	15	(RI)	CASTIRAGA VIDARDO	1.041
045	65	(SA)	CONTRONE	1.042
113	65	(SA)	SACCO	1.042
037	70	(CB)	MATRICE	1.042
029	05	(AT)	CASTELNUOVO BELBO	1.043
132	15	(RI)	NAIRAGO	1.044
069	57	(RI)	TORRICELLA IN SABINA	1.045
021	08	(IM)	CIPRESSA	1.047
026	70	(CB)	GILDONE	1.047
025	30	(UD)	CHIUSAFORTE	1.048
262	01	(TO)	SCIOLZE	1.049
077	03	(NO)	GRANZZO CON MONTICELLO	1.049
067	14	(SO)	TORRE DI SANTA MARIA	1.049
164	16	(BG)	PIAZZA BREMBANA	1.049
046	41	(PS)	PIAGGE	1.050
051	94	(IS)	VASTOGIRARDI	1.050
080	01	(TO)	CHIONONTE	1.051
006	06	(AL)	ALLUVIONI CAMBIO'	1.052
004	41	(PS)	BARCHI	1.053
017	86	(PN)	SPERLINGA	1.053
283	01	(TO)	VAIE	1.055
057	57	(RI)	POSTA	1.056
038	78	(CS)	CERVICATI	1.056
098	64	(AV)	SENERCHIA	1.057
186	01	(TO)	PERRERO	1.058
021	43	(RC)	GUALDO	1.058
028	55	(TR)	PORANO	1.058
014	76	(PZ)	BRINDISI MONTAGNA	1.058
193	13	(CO)	PUSIANO	1.060
033	22	(TN)	CALDES	1.060
056	23	(VR)	PALU'	1.060
044	94	(IS)	SANT'AGAPITO	1.060
011	18	(PV)	BASTIDA PANCARANA	1.061
044	95	(OR)	RUINAS	1.061
033	40	(FO)	PRENILCUORE	1.062
104	92	(CA)	VILLAPERUCCIO	1.063
251	16	(BG)	SOLZA	1.064
126	04	(CN)	MONASTERO DI VASCO	1.065
085	30	(UD)	PREPOTTO	1.065

C O M U N I				POPOLAZIONE	C O M U N I				POPOLAZIONE
CODICE COMUNE	CODICE PROVINCIA	PROVINCIA	D E N O M I N A Z I O N E	RESIDENTE	CODICE COMUNE	CODICE PROVINCIA	PROVINCIA	D E N O M I N A Z I O N E	RESIDENTE
028	44	(AP)	NASSA FERRANA	1.065	020	65	(SA)	CALVANICO	1.110
004	90	(SS)	ANELA	1.065	061	19	(CR)	BOTTA BALUFFI	1.111
037	12	(VA)	CASALZUIGNO	1.066	077	79	(CZ)	HIGLIERINA	1.111
077	18	(PV)	INVERNO E MONTELEONE	1.066	150	16	(BG)	ORIO AL SERIO	1.112
054	02	(VC)	DESANA	1.067	010	29	(RO)	CANDA	1.112
034	07	(AO)	HONE	1.067	065	44	(AP)	ROTELLA	1.112
040	60	(FR)	GALLINARO	1.067	058	65	(SA)	GIUNGANO	1.112
060	91	(NU)	ONIFERI	1.067	016	44	(AP)	COSSIGNANO	1.113
122	02	(VC)	ROVASENDA	1.068	167	16	(BG)	MOGNANO	1.115
029	19	(CR)	CHIEVE	1.068	011	65	(SA)	ATRAVI	1.115
004	79	(CZ)	AMATO	1.068	093	02	(VC)	PEZZANA	1.116
074	95	(OR)	ZEDDIANI	1.068	188	17	(BS)	TEHU'	1.116
054	30	(UD)	MALBORGHETTO VALBRUNA	1.069	049	01	(TO)	CAMPIGNONE-FENILE	1.118
010	03	(NO)	BACENO	1.070	071	04	(CN)	CLAVESANA	1.118
065	79	(CZ)	JACURSO	1.071	084	69	(CH)	SANTA MARIA IMBARO	1.118
166	22	(TN)	SAN LORENZO IN BANALE	1.073	227	01	(TO)	BOURE	1.119
070	83	(NE)	REITANO	1.074	211	01	(TO)	REANO	1.120
137	01	(TO)	LORANZE'	1.075	057	19	(CR)	MARTIGNANA DI PO	1.121
090	64	(AV)	SANT'ANGELO ALL'ESCA	1.075	043	44	(AP)	MONTEPARO	1.121
017	66	(AQ)	CANISTRO	1.075	083	60	(FR)	VALLENIAIO	1.122
044	12	(VA)	CASTELSEPRIO	1.077	071	61	(CE)	ROCCAROMANA	1.122
067	57	(RI)	TARANO	1.077	250	01	(TO)	SAN PIETRO VAL LEMINA	1.123
085	92	(CA)	TRATALIAS	1.077	043	54	(PG)	PRECI	1.123
042	94	(IS)	ROCCHETTA A VOLTURNO	1.077	019	03	(NO)	BOCA	1.125
058	83	(ME)	MOTTA CANASTRA	1.078	060	18	(PV)	CURA CARPIGNANO	1.125
016	94	(IS)	CIVITANOVA DEL SANNIO	1.078	094	18	(PV)	MONTALTO PAVESE	1.125
074	22	(TN)	DENNO	1.079	030	79	(CZ)	CICALA	1.125
023	95	(OR)	GONNOSNO'	1.079	055	83	(NE)	MONGIUFFI MELIA	1.125
026	44	(AP)	MAGLIANO DI TENNA	1.080	043	01	(TO)	BUSANO	1.126
183	13	(CO)	PIANELLO DEL LARIO	1.081	067	06	(AL)	FABBRICA CURONE	1.126
045	19	(CR)	GABBIONETA-BINANDOVA	1.081	128	22	(TN)	MONI	1.126
004	91	(NU)	AUSTIS	1.081	024	36	(NO)	MONTECRETO	1.126
063	21	(BZ)	PERCA - PERCHA	1.083	096	78	(CS)	PEDIVIGLIANO	1.126
060	65	(SA)	LAUREANA CILENTO	1.083	053	90	(SS)	PADRIA	1.126
032	70	(CB)	LIMOSANO	1.083	042	04	(CN)	CARDE'	1.127
007	77	(MT)	CRACO	1.083	014	90	(SS)	BORTIGIADAS	1.127
060	03	(NO)	DIVIGNANO	1.084	064	78	(CS)	LAINO CASTELLO	1.128
067	16	(BG)	CAZZANO SANT'ANDREA	1.084	030	95	(OR)	MORGONGIORI	1.129
065	62	(BN)	SAN MARTINO SANNITA	1.084	290	01	(TO)	VAUDA CANAVESE	1.130
100	91	(NU)	USSASSAI	1.084	032	21	(BZ)	FORTEZZA - FRANZENSPESTE	1.130
031	22	(TN)	CALAVINO	1.085	035	41	(PS)	MONTEGRINANO	1.130
120	18	(PV)	REDAVALLE	1.086	049	70	(CB)	ORATINO	1.130
089	58	(RM)	BOCCA SANTO STEFANO	1.086	024	13	(CO)	BIZZARONE	1.131
062	90	(SS)	AGLIENTU	1.086	128	65	(SA)	SANT'ANGELO A PASANELLA	1.131
067	25	(BL)	VOLTAGO AGORDINO	1.087	017	76	(PZ)	CAMPONAGGIORE	1.131
087	80	(RC)	SERRATA	1.087	107	16	(BG)	GANDELLINO	1.132
002	83	(ME)	ALI'	1.087	128	04	(CN)	MONASTEROLO DI SAVIGLIANO	1.133
010	02	(VC)	BENNA	1.088	015	83	(ME)	CASTELMOLA	1.133
032	02	(VC)	CARISIO	1.088	006	02	(VC)	ARBORIO	1.134
233	04	(CN)	VALDIERI	1.088	044	58	(RH)	GERANO	1.134
025	48	(FI)	LONDA	1.089	054	69	(CH)	MONTENERODOMO	1.135
044	19	(CR)	FORMIGARA	1.090	214	04	(CN)	SANTO STEFANO ROERO	1.136
029	52	(SI)	SAN GIOVANNI D'ASSO	1.090	128	06	(AL)	PECETTO DI VALENZA	1.136
223	13	(CO)	TORNO	1.091	076	13	(CO)	CONSIGLIO DI RUHO	1.136
142	01	(TO)	NACELLO	1.092	023	59	(LT)	ROCCASECCA DEI VOLSCI	1.136
051	06	(AL)	CASTELLETTO MONFERRATO	1.093	141	78	(CS)	SERRA PEDACE	1.136
039	95	(OR)	PALMAS ARBOREA	1.093	005	76	(PZ)	ARHENTO	1.137
010	08	(IM)	BORGOMARO	1.094	005	11	(SP)	BONASSOLA	1.138
058	92	(CA)	SAN NICOLO' GERREI	1.094	021	03	(NO)	BOGOGNO	1.139
106	66	(AQ)	VILLAVALLELONGA	1.095	085	02	(VC)	NETRO	1.140
022	14	(SO)	CIVO	1.096	169	18	(PV)	VALLE SALIMBENE	1.140
045	15	(MI)	CAMPARADA	1.096	008	72	(BA)	BINETTO	1.140
073	13	(CO)	COLLE BRIANZA	1.098	026	90	(SS)	CODRONGIANOS	1.141
029	23	(VR)	CONCANARISE	1.098	111	13	(CO)	GRANDOLA ED UNITI	1.143
061	71	(FG)	VOLTURARA APPULA	1.098	020	15	(MI)	BERTONICO	1.143
158	06	(AL)	SAREZZANO	1.099	117	21	(BZ)	LA VALLE - WENGEN	1.143
061	15	(MI)	CASSINETTA DI LUGAGNANO	1.099	025	44	(AP)	LAPEDONA	1.143
079	23	(VR)	SAN ZENO DI MONTAGNA	1.099	050	21	(BZ)	HELTINA - MOLTEN	1.144
134	79	(CZ)	SORBO SAN BASILE	1.099	046	56	(VT)	VILLA SAN GIOVANNI IN TUSCIA	1.144
168	02	(VC)	ZUBIENA	1.100	145	65	(SA)	STIO	1.145
118	18	(PV)	PORTALBERA	1.100	014	92	(CA)	COLLINAS	1.145
007	42	(AN)	CAMERATA PICENA	1.100	048	65	(SA)	CORLETO MONFORTE	1.146
205	17	(BS)	ZONE	1.101	019	56	(VT)	CELLENO	1.147
035	70	(CB)	MACCHIA VALFORTORE	1.101	048	70	(CB)	MORRONE DEL SANNIO	1.148
025	52	(SI)	RADICONDOLI	1.102	029	15	(MI)	BORGO SAN GIOVANNI	1.149
059	44	(AP)	PONZANO DI FERMO	1.103	024	92	(CA)	GESICO	1.149
176	01	(TO)	OZEGNA	1.104	056	01	(TO)	CARAVINO	1.150
017	19	(CR)	CASALE CRENASCO-VIDOLASCO	1.104	078	60	(FR)	TORRE CAJETANI	1.150
020	94	(IS)	FORLI' DEL SANNIO	1.104	075	82	(PA)	USTICA	1.150
179	22	(TN)	SPIAZZO	1.105	073	90	(SS)	TORRALBA	1.150
030	33	(PC)	OTTONE	1.105	097	22	(TN)	INER	1.151
078	16	(BG)	COLERE	1.106	102	22	(TN)	LAVARONE	1.151
094	15	(MI)	CORTE PALASIO	1.108	054	66	(AQ)	NASSA D'ALBE	1.151
006	11	(SP)	BORGHETTO DI VARA	1.109	033	06	(AL)	CARPENETO	1.152
033	16	(BG)	BOSSICO	1.109	075	95	(OR)	ZERFALIU	1.152

C O M U N I				POPOLAZIONE RESIDENTE
CODICE COMUNE	CODICE PROVINCIA	PROVINCIA	D E N O M I N A Z I O N E	
116	03	(NO)	PETTENASCO	1.153
014	37	(BO)	CASTEL DEL RIO	1.153
019	55	(TR)	MONTESFRANCO	1.154
032	19	(CR)	CORTE DE'CORTESE CON CIGNONE	1.155
034	68	(PE)	ROCCANORICE	1.155
004	77	(NT)	CALCIANO	1.155
006	20	(NN)	BORGOFRANCO SUL PO	1.156
012	66	(AQ)	BUGNARA	1.156
007	78	(CS)	ALESSANDRIA DEL CARRETTO	1.156
134	13	(CO)	LONGONE AL SEGRINO	1.157
058	80	(RC)	PAZZANO	1.157
112	03	(NO)	ORTA SAN GIULIO	1.158
030	08	(IM)	DOLCEDO	1.158
001	23	(VR)	AFFI	1.158
016	41	(PS)	FRATTE ROSA	1.158
117	64	(AV)	VILLAHAINA	1.158
148	65	(SA)	TORRACA	1.158
123	65	(SA)	SAN MAURO CILENTO	1.159
049	94	(IS)	SESSANO DEL MOLISE	1.159
092	06	(AL)	MELAZZO	1.160
051	18	(PV)	CODEVILLA	1.160
131	18	(PV)	ROVESCALA	1.160
026	41	(PS)	MERCATINO CONCA	1.161
069	69	(CH)	PRETORO	1.161
039	48	(FI)	SAN GODENZO	1.162
065	12	(VA)	DUMENZA	1.163
152	22	(TN)	REVO'	1.163
027	94	(IS)	MIRANDA	1.163
066	21	(BZ)	POSTAL - BURGSTALL	1.164
062	65	(SA)	LAURITO	1.164
071	16	(BG)	CERETE	1.166
034	90	(SS)	LAERRU	1.166
079	64	(AV)	ROCCA SAN FELICE	1.168
030	92	(CA)	GUANAGGIORE	1.168
091	04	(CN)	FRABOSA SOTTANA	1.170
221	16	(BG)	UBIALE CLANEZZO	1.170
059	83	(ME)	MOTTA D'AFFERMO	1.170
083	92	(CA)	SUELLI	1.171
077	19	(CR)	POZZAGLIO ED UNITI	1.172
070	95	(OR)	USELLUS	1.172
001	17	(BS)	ACQUAFREDDA	1.173
024	61	(CE)	CASTEL DI SASSO	1.173
023	05	(AT)	CASTAGNOLE MONFERRATO	1.174
094	24	(VI)	SAN PIETRO MUSSOLINO	1.174
024	65	(SA)	CANNALONGA	1.174
070	69	(CH)	QUADRI	1.174
099	92	(CA)	VILLA SAN PIETRO	1.174
129	01	(TO)	LAURIANO	1.175
011	80	(RC)	BOVA	1.175
070	57	(RI)	TORRI IN SABINA	1.176
051	79	(CZ)	FILOGASO	1.176
070	80	(RC)	SANO	1.176
187	04	(CN)	ROCCABRUNA	1.177
200	17	(BS)	VILLACHIARA	1.177
027	90	(SS)	COSSOINE	1.177
050	93	(PN)	VIVARO	1.177
010	19	(CR)	CANISANO	1.178
074	19	(CR)	PIEVE D'OLMI	1.178
052	44	(AP)	MONTOTONE	1.178
065	65	(SA)	MAGLIANO VETERE	1.178
082	92	(CA)	SOLEMINIS	1.179
035	76	(PZ)	GALLICCHIO	1.182
037	06	(AL)	CASAL CERNELLI	1.183
026	21	(BZ)	CORVARA IN BADIA - CORVARA	1.183
032	94	(IS)	PESCOLANCIANO	1.183
072	07	(AO)	VERRAYES	1.184
180	13	(CO)	PEREGO	1.184
022	18	(PV)	BRENE	1.184
080	23	(VR)	SELVA DI PROGNO	1.185
041	33	(PC)	SAN PIETRO IN CERRO	1.186
066	80	(RC)	ROCCAPORTE DEL GRECO	1.186
011	95	(OR)	BARATTILI SAN PIETRO	1.186
196	01	(TO)	PIVERONE	1.187
155	22	(TN)	ROHEMO	1.187
121	18	(PV)	RETORBIDO	1.188
147	65	(SA)	TORCHIARA	1.188
082	76	(PZ)	SASSO DI CASTALDA	1.188
004	94	(IS)	BELMONTE DEL SANNIO	1.188
171	04	(CN)	POLONGHERA	1.189
200	22	(TN)	TON	1.189
021	02	(VC)	BURONZO	1.190
106	18	(PV)	OTTOBIANO	1.190
013	02	(VC)	BIOGLIO	1.191
055	62	(BN)	PUGLIANELLO	1.191
025	25	(BL)	GOSALDO	1.192

C O M U N I				POPOLAZIONE RESIDENTE
CODICE COMUNE	CODICE PROVINCIA	PROVINCIA	D E N O M I N A Z I O N E	
008	04	(CN)	BAGNASCO	1.193
174	22	(TN)	SIROR	1.193
021	30	(UD)	CAVAZZO CARNICO	1.193
108	66	(AQ)	VITTORITO	1.193
085	83	(NE)	SANT'ALESSIO SICULO	1.193
210	01	(TO)	QUINCINETTO	1.195
093	12	(VA)	LOVINATE	1.196
138	16	(BG)	MONTE MARENZO	1.197
106	02	(VC)	QUAREGNA	1.198
100	69	(CH)	VILLALPONSINA	1.198
092	03	(NO)	MASERA	1.199
045	04	(CN)	CASALGRASSO	1.199
024	76	(PZ)	CASTELNEZZANO	1.200
060	64	(AV)	MONTEVERDE	1.201
025	29	(RO)	GAIBA	1.202
026	08	(IN)	DIANO CASTELLO	1.204
043	14	(SO)	NESE	1.205
081	76	(PZ)	SARCONI	1.206
118	04	(CN)	MARGARITA	1.207
043	23	(VR)	BRENTINO BELLUNO	1.207
073	83	(NE)	ROCCAVALDINA	1.208
029	91	(NU)	GENONI	1.208
097	06	(AL)	MONBELLO MONFERRATO	1.209
216	13	(CO)	SORICO	1.209
058	19	(CR)	MONTESASSARO	1.209
066	23	(VR)	ROVEREDO DI GUA'	1.209
020	50	(PI)	MONTESCUDAIO	1.212
022	59	(LT)	ROCCA MASSIMA	1.212
069	62	(BN)	SANTA CROCE DEL SANNIO	1.216
173	18	(PV)	VELLEZZO BELLINI	1.217
002	58	(RN)	AGOSTA	1.217
013	62	(BN)	CAMPOLATTARO	1.217
016	84	(AG)	COMITINI	1.217
203	22	(TN)	TRANBILENO	1.218
020	90	(SS)	BURGOS	1.218
049	93	(PN)	VITO D'ASIO	1.218
306	01	(TO)	VILLAR PELLICE	1.219
109	17	(BS)	MOTIGA DEL GARDA	1.219
113	64	(AV)	TUPO	1.219
111	65	(SA)	ROSCIGNO	1.219
229	01	(TO)	RUBIANA	1.220
159	18	(PV)	TORRE D'ISOLA	1.220
086	65	(SA)	OTTATI	1.220
005	78	(CS)	AIETA	1.220
004	92	(CA)	BALLAO	1.220
008	94	(IS)	CARPINONE	1.220
043	08	(IN)	PIGNA	1.221
033	04	(CN)	BROSSASCO	1.222
078	13	(CO)	CORTENOVA	1.222
247	04	(CN)	VILLAR SAN COSTANZO	1.223
024	69	(CH)	CIVITELLA HESSER RAI RONDO	1.223
027	70	(CB)	GUARDIALFIERA	1.223
150	01	(TO)	NERCENASCO	1.224
210	13	(CO)	SANTA MARIA REZZONICO	1.224
012	14	(SO)	CAMPOLICINO	1.224
033	41	(PS)	MONTESCOPIOLO	1.224
097	91	(NU)	TRIEI	1.224
021	01	(TO)	BARBANIA	1.226
076	64	(AV)	QUADRELLE	1.226
162	16	(BG)	PIANICO	1.227
115	05	(AT)	VIARIGI	1.228
178	06	(AL)	VALNACCA	1.229
012	20	(NN)	CASALRONANO	1.229
153	79	(CZ)	VAZZANO	1.229
053	05	(AT)	FERRERE	1.230
007	07	(AO)	AYAS	1.230
001	19	(CR)	ACQUANEGRA CREMONESE	1.230
006	69	(CH)	BONDA	1.232
141	12	(VA)	SANGIANO	1.233
009	13	(CO)	ANZANO DEL PARCO	1.234
081	13	(CO)	CRENELLA	1.234
201	22	(TN)	TORNADICO	1.234
044	01	(TO)	AZEGLIO	1.235
204	13	(CO)	SAN BARTOLOMEO VAL CAVARGNA	1.235
003	33	(PC)	BESENZONE	1.235
022	91	(NU)	ESTERZILI	1.235
102	91	(NU)	VILLANOVA TULO	1.235
063	12	(VA)	CUVIO	1.236
102	30	(UD)	SAN LEONARDO	1.236
032	56	(VT)	LATERA	1.236
042	01	(TO)	BURLO	1.237
171	22	(TN)	SCURELLE	1.237
170	01	(TO)	OGLIANICO	1.238
142	02	(VC)	STROPPIANA	1.238
020	20	(BN)	CONHESAGGIO	1.239



C O M U N I				POPOLAZIONE
CODICE COMUNE	CODICE PROVINCIA	PROVINCIA	D E N O M I N A Z I O N E	RESIDENTE
025	53	(GR)	SEGGIANO	1.239
189	18	(PV)	ZERBOLO'	1.240
010	23	(VR)	BOSCHI SANT'ANNA	1.240
100	78	(CS)	PLATACI	1.240
062	18	(PV)	FERRERA ERBOGNONE	1.241
048	92	(CA)	PINENTEL	1.241
090	04	(CN)	FRABOSA SOPRANA	1.242
113	21	(BZ)	VILLABASSA - NIEDERDORF	1.242
019	35	(RE)	COLLAGNA	1.242
007	92	(CA)	BUGGERU	1.242
198	01	(TO)	POMARETTO	1.243
114	03	(NO)	PARUZZARO	1.243
011	34	(PR)	CORPIANO	1.243
043	07	(AO)	MONTJOVET	1.244
153	13	(CO)	HONGUZZO	1.244
075	14	(SO)	VERCEIA	1.244
010	54	(PG)	CERRETO DI SPOLETO	1.244
065	66	(AQ)	OVINDOLI	1.244
040	05	(AT)	CISTERNA D'ASTI	1.245
077	14	(SO)	VILLA DI CHIAVENNA	1.245
019	17	(BS)	BIONE	1.245
027	03	(NO)	BRIONA	1.246
250	16	(BG)	MEDOLAGO	1.246
185	17	(BS)	TIGNALE	1.246
064	65	(SA)	LUSTRA	1.246
101	03	(NO)	MONTCRESTESE	1.247
113	03	(NO)	PALLANZENO	1.247
179	06	(AL)	VIGNALE MONFERRATO	1.248
044	13	(CO)	CARATE URIO	1.248
090	15	(MI)	CORNO GIOVINE	1.248
094	16	(BG)	ENTRATICO	1.248
022	67	(TE)	CORTINO	1.248
023	76	(PZ)	CASTELLUCCIO SUPERIORE	1.248
001	24	(VI)	AGUGLIARO	1.249
076	66	(AQ)	PREZZA	1.249
067	70	(CB)	SAN GIULIANO DEL SANNIO	1.251
037	60	(FR)	PONTECHIARI	1.253
025	91	(NU)	GADONI	1.253
074	04	(CN)	COSSANO BELBO	1.255
083	16	(BG)	CORTENOVA	1.255
051	29	(RO)	VILLANOVA MARCHESANA	1.255
134	30	(UD)	VILLA VICENTINA	1.255
015	57	(RI)	CASTEL SANT'ANGELO	1.255
076	61	(CE)	SAN GREGORIO MATESE	1.255
121	03	(NO)	POMBIA	1.256
031	24	(VI)	CISMON DEL GRAPPA	1.257
016	62	(BN)	CASTELFRANCO IN MISCANO	1.257
081	60	(FR)	TRIVIGLIANO	1.258
024	78	(CS)	CANNA	1.258
155	02	(VC)	VALLE SAN NICOLAO	1.259
051	17	(BS)	CEVO	1.259
041	30	(UD)	FORNI DI SOPRA	1.259
169	06	(AL)	TAGLIOLO MONFERRATO	1.260
062	69	(CH)	PALOMBARO	1.260
053	15	(MI)	CASALMAIOCO	1.261
057	18	(PV)	CORVINO SAN QUIRICO	1.261
005	79	(CZ)	ANDALI	1.261
244	13	(CO)	VIGANO'	1.263
039	30	(UD)	FLAIBANO	1.263
060	41	(PS)	SASSOFELTRIO	1.263
128	18	(PV)	ROMAGNESE	1.264
023	68	(PE)	MONTABELLO DI BERTONA	1.264
036	09	(SV)	HALLARE	1.265
060	57	(RI)	RIVODUTRI	1.265
092	65	(SA)	PERITO	1.267
103	03	(NO)	NEBBIUNO	1.268
009	12	(VA)	BARDELLO	1.268
175	13	(CO)	PARE'	1.268
110	30	(UD)	SOCCHIEVE	1.268
041	57	(RI)	MONTLEONE SABINO	1.270
075	76	(PZ)	SAN COSTANTINO ALBANESE	1.270
200	16	(BG)	SOLTO COLLINA	1.271
032	75	(LE)	GIUGGIANELLO	1.271
026	83	(ME)	FRAZZANO'	1.271
136	03	(NO)	SANTA MARIA MAGGIORE	1.272
052	15	(MI)	CASALETTO LODIGIANO	1.272
088	91	(NU)	TALANA	1.272
037	95	(OR)	OLLASTRA SINAXIS	1.272
040	01	(TO)	BRUZOLO	1.273
026	23	(VR)	CERRO VERONESE	1.273
040	94	(IS)	ROCCAMANDOLFI	1.273
016	54	(PG)	COSTACCIARO	1.274
018	03	(NO)	BIANDRATE	1.275
125	78	(CS)	SAN NICOLA ARCELLA	1.275
026	87	(CT)	HILO	1.275

C O M U N I				POPOLAZIONE
CODICE COMUNE	CODICE PROVINCIA	PROVINCIA	D E N O M I N A Z I O N E	RESIDENTE
186	18	(PV)	ZENE	1.276
002	93	(PH)	ARBA	1.276
100	19	(CR)	SPINADESCO	1.277
093	61	(CE)	TORA E PICCILLI	1.278
052	66	(AQ)	LUCOLI	1.278
009	70	(CB)	CAMPOLIETO	1.278
020	80	(RC)	CANOLO	1.278
057	91	(NU)	OLZAI	1.278
136	06	(AL)	PONZONE	1.279
049	29	(RO)	VILLANARZANA	1.279
038	51	(AR)	TALLA	1.279
141	06	(AL)	QUARGNENTO	1.280
030	02	(VC)	CARESANA	1.281
147	06	(AL)	ROCCA GRIMALDA	1.281
050	15	(MI)	CARPIANO	1.281
019	66	(AQ)	CAPESTRANO	1.281
115	03	(NO)	PELLA	1.282
034	10	(GE)	NEZZANEGO	1.282
182	17	(BS)	SULZANO	1.282
017	08	(IH)	CERVO	1.283
165	15	(MI)	OZZERO	1.283
054	16	(BG)	CARENNO	1.283
034	71	(FG)	NOTTA MONTECORVINO	1.283
003	67	(TE)	ARSITA	1.284
235	01	(TO)	SANONE	1.285
091	03	(NO)	NARANO VICINO	1.285
050	01	(TO)	CANDIA CANAVESE	1.286
025	61	(CE)	CASTELLO DEL MATESE	1.286
055	21	(BZ)	NALLES - NALS	1.287
110	64	(AV)	TORRE LE NOCELLE	1.287
041	01	(TO)	BURIASCO	1.288
225	13	(CO)	TREZZO	1.288
050	60	(FR)	PICINISCO	1.288
021	76	(PZ)	CASTELGRANDE	1.288
060	30	(UD)	NOINACCO	1.289
071	58	(RN)	NEROLA	1.289
033	03	(NO)	CANNERO RIVIERA	1.290
063	66	(AQ)	ORTONA DEI MARSI	1.290
033	70	(CB)	LUCITO	1.291
084	80	(RC)	SCIDO	1.291
172	17	(BS)	SAN GERVASIO BRESCIANO	1.292
226	22	(TN)	ZIANO DI PIENNE	1.293
085	18	(PV)	MAGHERNO	1.294
077	05	(AT)	MONTEHAGNO	1.295
042	29	(RO)	SALARA	1.295
095	15	(HI)	CRESPINATICA	1.296
020	95	(OR)	FORDONGIANUS	1.296
110	15	(MI)	GREZZAGO	1.297
107	22	(TN)	LOHASO	1.297
002	71	(FG)	ALBERONA	1.297
078	80	(RC)	SANTA CRISTINA D'ASPRONTE	1.297
045	64	(AV)	LUOGOSANO	1.298
016	79	(CZ)	CAPISTRANO	1.298
019	84	(AG)	JOPOLO GIANCAIXIO	1.298
068	90	(SS)	SILIGO	1.298
116	17	(BS)	MUSCOLINE	1.299
067	22	(TN)	COREDO	1.299
187	06	(AL)	VISOVE	1.300
092	15	(HI)	CORREZZANA	1.300
004	07	(AO)	ARNAD	1.301
020	24	(VI)	CALVENE	1.301
047	19	(CR)	GENIVOLTA	1.303
009	77	(MT)	GARAGUSO	1.303
157	03	(NO)	VERUNO	1.304
008	11	(SP)	CALICE AL CORNOVIGLIO	1.304
009	19	(CR)	CALVATONE	1.304
040	92	(CA)	MUSEI	1.304
241	13	(CO)	VERDERIO SUPERIORE	1.305
077	78	(CS)	NARANO PRINCIPATO	1.305
039	94	(IS)	RIOMERO SANNITICO	1.305
088	01	(TO)	COASSOLO TORINESE	1.306
018	13	(CO)	BARZIO	1.306
004	69	(CH)	ARIELLI	1.307
011	90	(SS)	BONNANARO	1.307
024	02	(VC)	CAMBURZANO	1.308
008	14	(SO)	BIANZONE	1.308
192	22	(TN)	TERLAGO	1.308
065	24	(VI)	MONTÉGALDELLA	1.308
083	83	(ME)	SANTA DOMENICA VITTORIA	1.309
108	17	(BS)	MILZANO	1.310
014	43	(RC)	COLNURANO	1.310
199	13	(CO)	BONAGO	1.311
014	69	(CH)	CASALANGUIDA	1.311
092	78	(CS)	PAPASIDERO	1.311
009	18	(PV)	BASCAPÈ	1.312

C O M U N I				POPOLAZIONE RESIDENTE
CODICE COMUNE	CODICE PROVINCIA	PROVINCIA	D E N O M I N A Z I O N E	
015	65	(SA)	BELLOSGUARDO	1.313
128	17	(BS)	OSSIMO	1.315
100	64	(AV)	SIRIGNANO	1.316
035	94	(IS)	PIETRABONDANTE	1.316
058	02	(VC)	PONTANETTO PO	1.317
158	22	(TN)	RONCONE	1.317
088	60	(PR)	VILLA LATINA	1.317
121	65	(SA)	SAN MANGO PIERONTE	1.317
090	17	(BS)	LODRINO	1.318
188	06	(AL)	VOLPEDO	1.319
043	29	(RO)	SAN BELLINO	1.319
069	91	(NU)	OSINI	1.319
027	25	(BL)	LA VALLE AGORDINA	1.321
016	09	(SV)	CALICE LIGURE	1.322
061	41	(PS)	SERRA SANT'ABBONDIO	1.322
027	67	(TE)	MONTAFINO	1.322
120	78	(CS)	SAN LORENZO BELLIZZI	1.322
040	83	(ME)	LIMINA	1.322
103	83	(ME)	VALDINA	1.322
104	12	(VA)	NONVALLE	1.323
158	15	(NI)	NOVIGLIO	1.324
118	16	(BG)	GROMO	1.324
096	21	(BZ)	TERENTO - TERENTEN	1.324
038	56	(VT)	MONTEROSI	1.324
109	18	(PV)	PARONA	1.325
074	83	(ME)	ROCCELLA VALDEMONE	1.325
074	91	(NU)	SADALI	1.325
002	79	(CZ)	ALBI	1.326
220	13	(CO)	SUELLO	1.327
091	21	(BZ)	SENALES - SCHNALS	1.327
033	58	(RM)	CIVITELLA SAN PAOLO	1.328
022	06	(AL)	BOSIO	1.329
045	26	(TV)	MONFUMO	1.329
016	33	(PC)	COLI	1.329
109	01	(TO)	FRONT	1.330
294	01	(TO)	VERRUA SAVOIA	1.331
032	69	(CH)	FILETTO	1.331
024	23	(VR)	CAZZANO DI TRANIGNA	1.333
007	29	(RO)	BOSARO	1.333
094	78	(CS)	PATERNO CALABRO	1.333
037	64	(AV)	GRECI	1.334
065	18	(PV)	FRASCAROLO	1.335
053	21	(BZ)	MONTAGNA - MONTAN	1.336
010	57	(RI)	CANTALUPO IN SABINA	1.336
012	87	(CT)	CAMPOROTONDO ETNEO	1.337
051	69	(CH)	MONTAZZOLI	1.338
109	78	(CS)	ROTA GRECA	1.338
021	69	(CH)	CELENZA SUL TRIGNO	1.339
018	41	(PS)	FRONTONE	1.340
183	17	(BS)	TAVERNOLE SUL NELLA	1.341
153	17	(BS)	PRESEGLIE	1.342
028	29	(RO)	GUARDA VENETA	1.342
141	02	(VC)	STRONA	1.343
122	06	(AL)	OVIGLIO	1.343
020	59	(LT)	PROSEDI	1.343
047	18	(PV)	CERVESINA	1.344
099	78	(CS)	PIETRAPAOLA	1.344
155	78	(CS)	ZUMPANO	1.345
267	01	(TO)	SPARONE	1.346
020	55	(TR)	MONTGABBIONE	1.346
105	64	(AV)	SUMMONTE	1.346
004	83	(ME)	ANTILLO	1.346
013	10	(GE)	CASTIGLIONE CHIAVARESE	1.347
086	92	(CA)	TUILI	1.347
222	01	(TO)	ROLETTO	1.350
205	13	(CO)	SAN FEDELE INTELVI	1.350
017	94	(IS)	COLLI A VOLTURNO	1.350
041	82	(PA)	GRATERI	1.351
068	09	(SV)	VILLANOVA D'ALBENGA	1.352
003	68	(PR)	BOLOGNANO	1.352
019	79	(CZ)	CARPIZZI	1.353
113	01	(TO)	GERMAGNANO	1.354
185	22	(TN)	STRIGNO	1.354
109	03	(NO)	OLEGGIO CASTELLO	1.355
030	18	(PV)	CARBONARA AL TICINO	1.358
075	19	(CR)	PIEVE SAN GIACOMO	1.358
072	90	(SS)	TISSI	1.358
031	90	(SS)	ILLORAI	1.359
058	20	(MN)	SAN GIOVANNI DEL DOSSO	1.361
095	58	(RM)	SAN GREGORIO DA SASSOLA	1.361
011	09	(SV)	BOISSANO	1.362
005	34	(PR)	BORE	1.362
084	76	(PZ)	SAVOIA DI LUCANIA	1.362
026	95	(OR)	MASULLAS	1.362
155	18	(PV)	TORRAZZA COSTE	1.363

C O M U N I				POPOLAZIONE RESIDENTE
CODICE COMUNE	CODICE PROVINCIA	PROVINCIA	D E N O M I N A Z I O N E	
036	69	(CH)	PRESAGRANDINARIA	1.363
105	30	(UD)	SAN VITO AL TORRE	1.365
031	48	(FI)	PALAZZUOLO SUL SENIO	1.365
056	62	(BN)	REINO	1.365
044	21	(BZ)	LUSON - LUSEN	1.366
035	46	(LU)	VILLA COLLEHANDINA	1.366
003	91	(NU)	ATZARA	1.366
068	25	(BL)	ZOLDO ALTO	1.367
116	13	(CO)	INTROBIO	1.369
124	78	(CS)	SAN MARTINO DI FINITA	1.369
135	01	(TO)	LOMBARDORE	1.370
027	07	(AO)	FENIS	1.371
016	08	(IM)	CERIANA	1.371
042	69	(CH)	GIULIANO TEATINO	1.371
038	82	(PA)	GIARDINELLO	1.371
203	01	(TO)	PRALORNO	1.372
139	02	(VC)	SORDEVOLO	1.372
030	50	(PI)	RIPARBELLA	1.372
077	76	(PZ)	SAN MARTINO D'AGRI	1.372
153	06	(AL)	SAN GIORGIO MONFERRATO	1.373
013	68	(PE)	CIVITAQUANA	1.373
037	71	(FG)	PANNI	1.373
098	78	(CS)	PIETRAFITTA	1.373
027	79	(CZ)	CERVA	1.373
161	13	(CO)	NESSO	1.374
146	16	(BG)	OLTRE IL COLLE	1.376
050	19	(CR)	GROTTARDO	1.377
026	79	(CZ)	CERENZIA	1.378
061	09	(SV)	TOIRANO	1.379
225	15	(RI)	TURANO LODIGIANO	1.379
145	17	(BS)	POLPENAZZE DEL GARDA	1.379
052	25	(BL)	SAPPADA	1.379
003	41	(PS)	AUDITORE	1.380
009	62	(BN)	BONEA	1.380
132	17	(BS)	PAITONE	1.381
007	21	(BZ)	BARBIANO - BARBIAN	1.381
131	12	(VA)	VALGANNA	1.382
003	55	(FR)	ALVIANO	1.382
030	80	(RC)	COSOLETO	1.382
087	91	(NU)	SUNI	1.382
046	04	(CN)	CASTAGNITO	1.383
181	17	(BS)	SONICO	1.383
032	54	(PG)	MONTE SANTA MARIA TIBERINA	1.384
016	70	(CB)	CASTROPIGNANO	1.384
002	22	(FR)	ALBIANO	1.385
037	22	(TN)	CAMPODENNO	1.386
052	93	(PN)	VAJONT	1.386
046	20	(MN)	QUINGENTOLE	1.387
038	34	(PR)	TERENZO	1.388
073	79	(CZ)	MARTIRANO	1.388
003	94	(IS)	BAGNOLI DEL TRIGNO	1.388
212	13	(CO)	SENNA CORASCO	1.390
031	19	(CR)	CINGIA DE'BOTTI	1.391
066	22	(TN)	CONDINO	1.391
007	02	(VC)	ASIGLIANO VERCELLESE	1.392
040	07	(AO)	LA SALLE	1.392
013	45	(MS)	PODENZANA	1.392
018	92	(CA)	DONUS DE MARIA	1.392
057	60	(FR)	POSTA FIBRENO	1.393
160	22	(TN)	ROVERE' DELLA LUNA	1.394
100	83	(RE)	TRIPI	1.394
008	07	(AO)	AYNAVILLES	1.395
068	16	(BG)	CENATE SOPRA	1.396
092	58	(RH)	ROVIANO	1.396
045	03	(NO)	CAVAGLIO D'AGOGNA	1.397
054	08	(IM)	SAN LORENZO AL MARE	1.397
082	70	(CB)	TUFARA	1.397
082	91	(NU)	SEULO	1.397
021	18	(PV)	BRALLO DI PREGOLA	1.398
061	58	(RH)	MONTFLAVIO	1.398
088	64	(AV)	SANTA LUCIA DI SERINO	1.398
311	01	(TO)	VISCHE	1.400
070	66	(AQ)	PESCOCOSTANZO	1.400
055	22	(TN)	CENBRA	1.401
038	13	(CO)	CAGNO	1.403
095	21	(BZ)	STELVIO - STILPS	1.405
054	19	(CR)	IZANO	1.406
031	64	(AV)	DONICELLA	1.406
044	90	(SS)	NUGEDU DI SAN NICOLO'	1.406
012	93	(PN)	CAVASSO NUOVO	1.406
253	01	(TO)	SAN SEBASTIANO DA PO	1.407
219	22	(TN)	VIGOLO VATTARO	1.407
004	65	(SA)	ALFANO	1.407
119	22	(TN)	MOLINA DI LEDRO	1.408
020	46	(LU)	HOLAZZANA	1.408



C O M U N I				POPOLAZIONE RESIDENTE	C O M U N I				POPOLAZIONE RESIDENTE
CODICE COMUNE	CODICE PROVINCIA	PROVINCIA	D E N O M I N A Z I O N E		CODICE COMUNE	CODICE PROVINCIA	PROVINCIA	D E N O M I N A Z I O N E	
093	83	(ME)	SAVOCA	1.408	140	22	(TH)	PIEVE DI BOHO	1.449
165	02	(VC)	VIVERONE	1.410	016	18	(PV)	BORGO PRIOLO	1.450
065	05	(AT)	NOMBARUZZO	1.410	003	82	(PA)	ALINUSA	1.450
004	42	(AN)	BARBARA	1.410	034	50	(PI)	SANTA LUCE	1.451
059	54	(PG)	VALTOPINA	1.410	060	20	(RN)	SCHIVENOGLIA	1.452
037	24	(VI)	CRESPADOBO	1.411	091	79	(CZ)	PARGHELIA	1.452
053	19	(CR)	ISOLA DOVARESE	1.412	083	02	(VC)	MOTTALCIATA	1.455
033	62	(BN)	FRAGNETO L'ABATE	1.413	046	19	(CR)	GADESCO-PIEVE DELMONA	1.455
067	75	(LE)	SANARICA	1.413	088	21	(BZ)	SELVA DEI MOLINI - BUNLWALD	1.455
028	42	(AN)	MONTERADO	1.414	019	76	(PZ)	CARBONE	1.456
002	66	(AQ)	AIELLI	1.414	010	77	(BT)	GORGOLIONE	1.456
082	17	(BS)	IDRO	1.415	090	02	(VC)	PALAZZOLO VERCELLESE	1.457
039	93	(PN)	SAN MARTINO AL TAGLIAMENTO	1.416	122	13	(CO)	LANZO D'INTELVI	1.457
017	03	(NO)	BEURA-CARDEZZA	1.417	031	46	(LU)	VAGLI SOTTO	1.459
031	17	(BS)	CAINO	1.417	009	56	(VT)	BOMARZO	1.459
003	31	(GO)	DOBERDO' DEL LAGO	1.417	079	02	(VC)	MONCHIVELLO	1.460
094	65	(SA)	PETINA	1.417	115	04	(CH)	NABGO	1.460
173	06	(AL)	YICINETO	1.418	039	43	(HC)	FIORACO	1.460
031	10	(GE)	LUMARZO	1.418	066	69	(CH)	PIZZOFERRATO	1.460
184	18	(PV)	ZAVATTARELLO	1.418	205	04	(CH)	SANPEYRE	1.461
017	22	(TN)	BLEGGIO SUPERIORE	1.418	240	13	(CO)	VERDERIO INFERIORE	1.461
036	52	(SI)	TREQUANDA	1.418	148	15	(NI)	MONTANARO LOBBARDO	1.461
077	70	(CB)	TAVENNA	1.418	010	84	(AP)	CARASSAI	1.461
062	09	(SV)	TOVO SAN GIACOMO	1.419	045	61	(CE)	LIBERI	1.462
216	16	(BG)	TORRE DE' ROVERI	1.419	008	17	(BS)	AZZANO NELLA	1.463
138	65	(SA)	SCALA	1.419	031	03	(NO)	CARBIASCA	1.464
130	78	(CS)	SANTA DIONISIA TALAO	1.419	025	56	(VT)	PALERIA	1.464
175	18	(PV)	VERRUA PO	1.420	005	70	(CB)	BUSSO	1.465
070	58	(RM)	NEMI	1.420	025	40	(FO)	MONTEFIORE CONCA	1.466
052	78	(CS)	FALCONARA ALBANESE	1.420	061	78	(CS)	GUARDIA PIEMONTESE	1.467
022	33	(PC)	GAZZOLA	1.421	068	79	(CZ)	NAGISANO	1.467
004	43	(MC)	BELFORTE DEL CHIANTI	1.421	052	13	(CO)	CASLINO D'ERBA	1.468
313	01	(TO)	VIU'	1.423	023	40	(FO)	MONDAINO	1.469
024	52	(SI)	RADICOPANI	1.423	038	69	(CH)	FURCI	1.470
047	64	(AV)	MARZANO DI NOLA	1.423	007	95	(OR)	ARDAULI	1.470
069	24	(VI)	MOSSANO	1.424	077	06	(AL)	GABIANO	1.471
043	28	(PD)	GRANZE	1.424	045	24	(VI)	GRANCONA	1.471
013	69	(CH)	CASACANDITELLA	1.424	021	57	(RI)	COLLEVECCHIO	1.471
079	69	(CH)	SAN BUONO	1.425	023	25	(BL)	CAVALE D'AGORDO	1.472
075	05	(AT)	MONTESCHIARO D'ASTI	1.426	047	30	(UD)	LAUCO	1.472
162	15	(MI)	OSPEDALETTO LODIGIANO	1.426	079	92	(CA)	SILIUS	1.472
198	17	(BS)	VEZZA D'OGLIO	1.426	113	04	(CH)	MAGLIANO ALFIERI	1.473
100	04	(CN)	GRINZANE CAVOUR	1.427	219	15	(NI)	TREZZANO ROSA	1.473
082	21	(BZ)	SAN MARTINO IN BADIA ST. MARTIN IN THURN	1.427	044	83	(HE)	HALVAGNA	1.473
057	43	(MC)	VISSO	1.427	029	13	(CO)	BRENNA	1.474
037	07	(AO)	ISSOGNE	1.428	033	19	(CR)	CORTE DE'FRATI	1.474
020	31	(GO)	SAN LORENZO ISOMTINO	1.428	139	03	(NO)	SIZZANO	1.475
030	11	(SP)	VERNAZZA	1.429	129	16	(BG)	LURANO	1.475
215	15	(MI)	SORDIO	1.429	186	15	(NI)	RONCELLO	1.476
049	18	(PV)	CIGOGNOLA	1.429	203	17	(BS)	VISANO	1.477
104	04	(CN)	LAGNASCO	1.430	045	25	(BL)	SAN GREGORIO NELLE ALPI	1.477
053	17	(BS)	CIGOLE	1.430	047	92	(CA)	PERDAXIUS	1.477
026	13	(CO)	BLEVIO	1.432	013	05	(AT)	CALAMANDRANA	1.478
033	42	(AN)	OFFAGNA	1.432	029	18	(PV)	CANNETO PAVESE	1.478
067	92	(CA)	SEGARIU	1.432	160	18	(PV)	TORREVECCHIA PIA	1.478
132	79	(CZ)	SIMBARIO	1.433	108	05	(AT)	TIGLIOLE	1.479
089	13	(CO)	DOMASO	1.434	008	13	(CO)	ANNOE DI BRIANZA	1.479
031	68	(PE)	PICCIANO	1.434	106	13	(CO)	GARZENO	1.479
177	13	(CO)	PASTURO	1.435	024	40	(FO)	MONTE COLOMBO	1.479
004	89	(SR)	BUSCEMI	1.435	008	58	(RN)	ARCINAZZO ROMANO	1.479
009	20	(MN)	CARBONARA DI PO	1.436	020	93	(PN)	PANNA	1.479
052	43	(MC)	SERRAVALLE DI CHIANTI	1.436	088	22	(TN)	FONDO	1.480
048	80	(RC)	MELICUCCA'	1.436	060	01	(TO)	CASALBORGONE	1.481
172	22	(TN)	SEGONZANO	1.437	094	06	(AL)	HIRABELLO MONFERRATO	1.482
071	66	(AQ)	PETTORANO SUL GIZIO	1.438	136	18	(PV)	SAN GIORGIO DI LONELLINA	1.482
034	72	(BA)	POGGIORSINI	1.438	013	22	(TN)	BESENELLO	1.482
105	65	(SA)	RICIGLIANO	1.439	103	19	(CR)	STAGNO LOBBARDO	1.483
069	92	(CA)	SELEGAS	1.439	067	44	(AP)	SANTA VITTORIA IN MATENANO	1.483
052	41	(PS)	SAN GIORGIO DI PESARO	1.440	055	03	(NO)	CRESSA	1.484
195	16	(BG)	SCHILFARIO	1.441	069	19	(CR)	PESCAROLO ED UNITI	1.485
092	18	(PV)	MEZZANINO	1.441	036	29	(RO)	PINCARA	1.485
027	46	(LU)	SAN ROMANO IN GARPAGNANA	1.441	001	78	(CS)	ACQUAFORMOSA	1.485
090	18	(PV)	MEZZANA BIGLI	1.442	021	07	(AO)	COGNE	1.486
042	78	(CS)	CLETO	1.444	006	08	(IN)	BADALUCCO	1.486
051	83	(ME)	MIRTO	1.444	118	17	(BS)	NIARDO	1.487
225	04	(CN)	TARANTASCA	1.445	010	62	(BN)	BUCCIANO	1.487
177	16	(BG)	PUMENUNGO	1.445	140	04	(CN)	MONTU ROERO	1.490
025	35	(RE)	LIGONCHIO	1.445	019	12	(VA)	BRENTA	1.490
049	60	(FR)	PESCOSOLIDO	1.445	210	22	(TN)	VALLARSA	1.492
013	16	(BG)	ARZAGO D'ADDA	1.446	152	78	(CS)	VACCARIZZO ALBANESE	1.492
031	33	(PC)	PECORARA	1.446	076	01	(TO)	CHIANOCCHO	1.493
013	17	(BS)	BASSANO BRESCIANO	1.447	037	44	(AP)	MONTFORTINO	1.493
081	30	(UD)	PRATO CARNICO	1.447	116	79	(CZ)	SAN SOSTENE	1.493
022	79	(CZ)	CASTELSILANO	1.448	120	03	(NO)	POGNO	1.496
					047	17	(BS)	CEDEGOLO	1.496

C O M U N I				POPOLAZIONE RESIDENTE
CODICE COMUNE	CODICE PROVINCIA	PROVINCIA	D E N O M I N A Z I O N E	
087	66	(AQ)	SAN DEMETRIO NE' VESTINI	1.496
020	06	(AL)	BORGO SAN MARTINO	1.497
051	25	(BL)	SAN VITO DI CADORE	1.497
066	61	(CE)	RAVISCANINA	1.497
002	67	(TE)	ANCARANO	1.497
004	80	(RC)	ANTONIMINA	1.497
054	92	(CA)	SAN BASILIO	1.497
062	79	(CZ)	IONADI	1.498
041	78	(CS)	CIVITA	1.499
021	78	(CS)	CALOPEZZATI	1.500
039	01	(TO)	BRUSASCO	1.501
022	15	(MI)	BESATE	1.501
235	15	(MI)	VERNEZZO	1.502
035	30	(UD)	ENEMONZO	1.502
022	64	(AV)	CASTEL BARONIA	1.502
102	15	(MI)	POMBIO	1.503
040	56	(VT)	ONANO	1.505
127	22	(TN)	NOGAREDO	1.506
030	64	(AV)	CONZA DELLA CAMPANIA	1.506
223	16	(BG)	VALBONDIONE	1.507
084	65	(SA)	OMIGNANO	1.507
026	68	(PZ)	NOCCIANO	1.507
089	15	(MI)	CORNEGLIANO LAUDENSE	1.509
112	30	(UD)	SUTRIO	1.510
115	06	(AL)	OCCINIANO	1.511
061	70	(CB)	ROTELLO	1.511
065	01	(TO)	CASTAGNOLE PIEMONTE	1.512
005	66	(AQ)	ATELETA	1.513
117	78	(CS)	SANGINETO	1.513
015	19	(CB)	CAPRALBA	1.514
025	92	(CA)	GESTURI	1.515
004	14	(SO)	APPRICA	1.516
001	21	(BZ)	ALDINO - ALDEIN	1.516
006	92	(CA)	BARUMINI	1.516
038	43	(MC)	PIEVE TORINA	1.517
011	51	(AR)	CASTIGLION FIBOCCHI	1.517
005	62	(BN)	ARPAIA	1.517
065	76	(PZ)	RAPONE	1.517
028	12	(VA)	CADREZZATE	1.518
038	29	(RO)	PONTECCHIO POLESINE	1.518
031	57	(RI)	GRECCIO	1.518
073	06	(AL)	FRASSINETO PO	1.519
045	67	(TE)	TOSSICIA	1.519
068	70	(CB)	SAN GIULIANO DI PUGLIA	1.519
043	78	(CS)	COLOSIMI	1.519
014	67	(TE)	CASTILENTI	1.521
040	03	(NO)	CASALINO	1.522
003	30	(UD)	AMPEZZO	1.522
055	57	(RI)	POGGIO NATIVO	1.522
006	80	(RC)	BAGALADI	1.523
008	12	(VA)	BARASSO	1.524
150	79	(CZ)	UMBRIATICO	1.524
034	80	(RC)	FIUMARA	1.524
193	15	(MI)	SAN FIORANO	1.525
053	18	(PV)	COPIANO	1.525
041	70	(CB)	MONTAGANO	1.525
243	04	(CN)	VIGNOLO	1.526
089	06	(AL)	LU	1.526
058	41	(PS)	SANT'IPPOLITO	1.526
041	58	(RM)	GAVIGNANO	1.526
060	70	(CB)	ROCCAVIVARA	1.526
089	05	(AT)	REFRANCORE	1.527
046	78	(CS)	CROPALATI	1.527
001	31	(GO)	CAPRIVA DEL FRIULI	1.528
033	54	(PG)	MONTONE	1.532
089	03	(NO)	MALESCO	1.533
151	03	(NO)	VALSTRONA	1.535
015	05	(AT)	CALOSSO	1.535
002	59	(LT)	BASSIANO	1.535
101	12	(VA)	MERCALLO	1.536
011	22	(TN)	BEDOLLO	1.537
035	43	(RC)	PENNA SAN GIOVANNI	1.537
065	83	(ME)	PAGLIARA	1.537
065	04	(CN)	CERVERE	1.538
088	03	(NO)	MAGGIORA	1.539
011	71	(FG)	CARLANTINO	1.539
035	95	(OR)	NURACHI	1.539
078	05	(AT)	MONTIGLIO	1.540
031	62	(BN)	FOIANO DI VAL FORTORE	1.540
016	12	(VA)	BODIO LOMNAGO	1.541
011	42	(AN)	CASTELLEONE DI SUASA	1.541
065	90	(SS)	SEDINI	1.542
053	91	(NU)	NURALLAO	1.542
013	14	(SO)	CASPOGGIO	1.543
008	70	(CB)	CANPODIPIETRA	1.543

C O M U N I				POPOLAZIONE RESIDENTE
CODICE COMUNE	CODICE PROVINCIA	PROVINCIA	D E N O M I N A Z I O N E	
001	16	(BG)	ADRARA SAN MARTINO	1.544
014	55	(TR)	GIOVE	1.544
152	65	(SA)	TRENTINARA	1.544
012	19	(CR)	CAPERGANICA	1.546
096	61	(CE)	VALLE AGRICOLA	1.546
003	69	(CH)	ARI	1.546
092	30	(UD)	RESIA	1.547
031	66	(AQ)	CASTELVECCHIO SUBEQUO	1.547
086	18	(PV)	MARCIGNAGO	1.548
059	06	(AL)	CERRINA MONFERRATO	1.549
127	13	(CO)	LIERNA	1.549
190	15	(NI)	SALERANO SUL LAMBDO	1.549
072	79	(CZ)	MARCELLINARA	1.549
071	78	(CS)	MAIERA	1.550
004	45	(RS)	CASOLA IN LUNIGIANA	1.551
014	62	(BN)	CAMPOLI DEL MONTE TABURNO	1.551
221	01	(TO)	ROCCA CANAVESE	1.552
080	79	(CZ)	MONTAURO	1.552
100	79	(CZ)	POLIA	1.552
243	16	(BG)	VILMINORE DI SCALVE	1.554
101	24	(VI)	SOLAGNA	1.554
191	22	(TN)	TENNO	1.556
023	14	(SO)	COLORINA	1.557
040	42	(AN)	ROSORA	1.558
051	14	(SO)	POGGIRIDENTI	1.559
008	61	(CE)	CAIANELLO	1.559
054	76	(PZ)	NENOLI	1.559
026	37	(BO)	FONTANELICE	1.560
027	53	(GR)	MONTROTONDO MARITTIMO	1.560
001	85	(CL)	ACQUAVIVA PLATANI	1.560
071	01	(TO)	CERCENASCO	1.561
176	17	(BS)	SELLERO	1.561
034	19	(CB)	CREDERA RUBBIANO	1.562
045	69	(CH)	LANA DEI PELIGNI	1.562
008	23	(VR)	BEVILACQUA	1.563
103	92	(CA)	NASAINAS	1.563
122	15	(NI)	LISCATE	1.564
003	51	(AR)	BADIA TEDALDA	1.564
001	58	(RM)	APFLE	1.564
075	78	(CS)	MANGONE	1.564
209	13	(CO)	SANTA MARIA HOE'	1.566
085	21	(BZ)	SANTA CRISTINA VALGARDENA ST. CHRISTINA IN GRODEN	1.567
028	40	(FO)	MONTIANO	1.567
003	25	(BL)	ALLEGHE	1.569
062	44	(AP)	RAPAGNANO	1.569
009	41	(PS)	CARPEGNA	1.570
061	69	(CH)	PALMOLI	1.570
141	79	(CZ)	SPILINGA	1.570
085	90	(SS)	SANT ANTONIO DI GALLURA	1.570
099	91	(NU)	URZULEI	1.570
014	05	(AT)	CALLIANO	1.571
015	14	(SO)	CASTIONE ANDEVENNO	1.571
048	20	(NN)	REDONDESCO	1.571
091	80	(RC)	STIGNANO	1.571
175	17	(BS)	SAVIORE DELL'ADANELLO	1.572
094	26	(TV)	ZENSON DI PIAVE	1.572
010	58	(RM)	ARSOLI	1.572
080	70	(CB)	TORO	1.573
065	16	(BG)	CASTRO	1.574
097	28	(PD)	VESCOVANA	1.574
154	16	(BG)	PAGAZZANO	1.576
030	25	(BL)	LIVINALONGO DEL COL DI LANA	1.576
062	80	(RC)	PORTIGLIOLA	1.577
015	93	(PN)	CLAUT	1.577
080	12	(VA)	GORNATE-OLONA	1.578
086	64	(AV)	SAN POTITO ULTRA	1.578
052	70	(CB)	PETRELLA TIFERNINA	1.578
111	78	(CS)	SAN BASILE	1.578
149	06	(AL)	ROSIGNANO MONFERRATO	1.579
053	01	(TO)	CANTALUPA	1.581
029	90	(SS)	FLORINAS	1.581
095	64	(AV)	SANTO STEFANO DEL SOLE	1.583
004	01	(TO)	ALBIANO D'IVREA	1.584
022	34	(PR)	MONCHIO DELLE CORTI	1.584
023	52	(SI)	RADDA IN CHIANTI	1.585
016	50	(PI)	LAJATICO	1.586
018	52	(SI)	MONTICIANO	1.586
085	65	(SA)	ORRIA	1.587
012	11	(SP)	DEIVA MARINA	1.588
203	15	(NI)	SECUGNAGO	1.588
014	36	(NO)	FIUNALBO	1.588
076	70	(CB)	SPINETE	1.588
215	16	(BG)	TORRE DE'BUSI	1.589
025	41	(PS)	MERCATELLO SUL METAURO	1.589

C O M U N I				POPOLAZIONE	C O M U N I				POPOLAZIONE
CODICE COMUNE	CODICE PROVINCIA	PROVINCIA	D E N O M I N A Z I O N E	RESIDENTE	CODICE COMUNE	CODICE PROVINCIA	PROVINCIA	D E N O M I N A Z I O N E	RESIDENTE
003	44	(AP)	ALTIDONA	1.589	072	19	(CR)	PIANENGO	1.625
018	72	(BA)	CELLANARE	1.589	169	13	(CO)	OLTRONA DI SAN MARTE	1.626
055	76	(PZ)	NOBOLI	1.589	011	61	(CE)	CANIGLIANO	1.626
027	95	(OR)	MILIS	1.589	011	06	(AL)	BALZOLA	1.627
080	16	(BG)	COLZATE	1.590	006	84	(AG)	CALANONACI	1.627
057	66	(AQ)	MORINO	1.590	129	78	(CS)	SANTA CATERINA ALBANESE	1.628
014	31	(GO)	MOSSA	1.591	021	55	(TR)	MONTELEONE D'ORVIETO	1.629
070	03	(NO)	GARGALLO	1.592	042	67	(TE)	TORANO NUOVO	1.629
237	04	(CN)	VENASCA	1.592	023	70	(CB)	FERRAZZANO	1.629
040	63	(NA)	LIVERRI	1.593	042	05	(AT)	COCCONATO	1.630
082	64	(AV)	SAN MARCO SUL CALORE	1.593	079	76	(PZ)	SANT'ANGELO LE FRATTE	1.630
125	65	(SA)	SAN PIETRO AL TANAGRO	1.593	058	75	(LE)	PALMARIGGI	1.632
048	66	(AQ)	INTRODACCIA	1.593	091	06	(AL)	MASIO	1.633
096	05	(AT)	ROCCETTA TANARO	1.594	094	21	(BZ)	SLUDERNO - SCHLUDERNS	1.633
109	13	(CO)	GIRONICO	1.594	023	61	(CE)	CASTEL CAMPAGNANO	1.636
043	20	(HN)	POHPONESCO	1.594	079	17	(BS)	GIANICO	1.638
007	35	(RE)	BUSANA	1.594	150	22	(TN)	RABBI	1.638
039	91	(NU)	LOCERI	1.594	028	05	(AT)	CASTELLO DI ANNONE	1.639
061	01	(TO)	CASCINETTE D'IVREA	1.595	045	08	(IN)	POTEDASSIO	1.639
015	17	(BS)	BERLINGO	1.595	136	15	(AV)	MASATE	1.640
141	17	(BS)	PEZZAZE	1.595	067	64	(AV)	OSPEDALETTO D'ALPINOLO	1.640
012	21	(BZ)	BRONZOLO - BRANZOLL	1.595	239	04	(CH)	VERBANTE	1.641
082	82	(PA)	BLUFI	1.595	054	26	(TV)	PADERNO DEL GRAPPA	1.641
021	10	(GE)	DAVAGNA	1.596	096	64	(AV)	SAVIGNANO IRPINO	1.642
044	17	(BS)	CASTO	1.597	123	06	(AL)	OZZANO MONFERRATO	1.643
066	66	(AQ)	PACENTRO	1.598	047	23	(FR)	MEZZANE DI SOTTO	1.643
010	69	(CH)	CANOSA SANNITA	1.599	048	43	(NC)	SANT'ANGELO IN PONTANO	1.643
056	10	(GE)	SANTO STEFANO D'AVETO	1.600	174	16	(BG)	PREDORE	1.644
065	69	(CH)	PERANO	1.601	073	91	(NU)	POSADA	1.646
067	95	(OR)	TRESNURAGHES	1.601	144	22	(TN)	PONAROLO	1.647
081	01	(TO)	CHIOSA DI SAN MICHELE	1.602	013	56	(VT)	CAPODIMONTE	1.647
005	03	(NO)	ARIZZANO	1.602	244	15	(BI)	VIZZOLO PREDABISSI	1.648
038	70	(CB)	MIRABELLO SANITICO	1.602	058	21	(BZ)	NOVA LEVANTE - WELSHNOPEN	1.648
115	18	(PV)	PINAROLO PO	1.603	011	26	(TV)	CASTELCUCCO	1.648
041	79	(CZ)	DASA'	1.603	062	28	(PD)	PIACENZA D'ADIGE	1.648
003	93	(PN)	ARZENE	1.603	042	08	(IN)	PIEVE DI TRCO	1.649
010	25	(BL)	CENCENIGHE AGORDINO	1.604	028	11	(SP)	SESTA GODANO	1.649
025	31	(GO)	VILLESSE	1.604	241	16	(BG)	VILLA D'OGNA	1.649
016	60	(FR)	CAMPOLI APPENNINO	1.604	144	06	(AL)	RIVALTA BORNIDA	1.650
093	69	(CH)	TORREBRUNA	1.604	029	10	(GE)	LEIVI	1.650
037	94	(IS)	POGGIO SANNITA	1.605	020	56	(VT)	CELLERE	1.651
083	28	(PD)	SANT'ELENA	1.606	015	62	(BN)	CASALDUNI	1.653
029	34	(PR)	POLESINE PARNENSE	1.606	102	92	(CA)	VILLASPECIOSA	1.653
009	01	(TO)	ANDEZENO	1.607	095	18	(PV)	MONTEBELLO DELLA BATTAGLIA	1.654
039	64	(AV)	GROTTOLELLA	1.607	028	34	(PR)	PELLEGRINO PARNENSE	1.655
082	80	(RC)	SANT'ILARIO DELLO IONIO	1.607	075	62	(BN)	TOCCO CAUDIO	1.656
050	17	(BS)	CETO	1.608	036	14	(SO)	LANZADA	1.657
039	22	(TN)	CANAZZI	1.608	018	68	(PE)	ELICE	1.657
032	23	(VR)	ERBE'	1.608	102	69	(CH)	VILLA SANTA MARIA	1.658
060	75	(LE)	PATU'	1.608	089	19	(CR)	SAN DANIELE PO	1.660
007	94	(IS)	CAROVILLI	1.609	012	53	(GR)	ISOLA DEL GIGLIO	1.660
057	21	(BZ)	NAZ SCIAVES - NATZ-SCHABS	1.610	065	26	(TV)	REFRONTOLO	1.662
061	76	(PZ)	PIETRAPERTOSA	1.610	013	06	(AL)	BASSIGNANA	1.663
089	79	(CZ)	PALERMITI	1.610	140	16	(BG)	MORENGO	1.663
004	15	(MI)	AICURZIO	1.611	161	16	(BG)	PEIA	1.663
090	19	(CR)	SAN GIOVANNI IN CROCE	1.611	016	71	(FG)	CASTELUCCIO VALNAGGIORE	1.664
005	31	(GO)	FARRA D'ISONZO	1.611	137	13	(CO)	LURAGO MARINONE	1.665
005	18	(PV)	ARENA PO	1.612	139	79	(CZ)	SOVERIA SENERI	1.665
027	40	(FO)	MONTESCUDO	1.612	020	53	(GR)	BOCCALBEGNA	1.666
006	94	(IS)	CAPRACOTTA	1.612	064	80	(RC)	RIACE	1.668
064	02	(VC)	GRAGLIA	1.614	010	31	(GO)	MARIANO DEL PRIULI	1.669
117	02	(VC)	RONCO BIELLESE	1.614	054	65	(SA)	FUTANI	1.670
084	66	(AQ)	ROCCARASO	1.616	094	79	(CZ)	PETRIZZI	1.670
046	14	(SO)	NOVATE MEZZOLA	1.617	135	03	(NO)	SAN PIETRO MOSEZZO	1.671
084	64	(AV)	SAN MICHELE DI SERINO	1.617	110	19	(CR)	TRIGOLO	1.671
231	01	(TO)	SALASSA	1.618	011	40	(FO)	DOVADOLA	1.672
115	13	(CO)	IMBERSAGO	1.618	066	57	(RI)	STIMIGLIANO	1.672
005	29	(BO)	BAGNOLO DI PO	1.618	071	69	(CH)	RAPINO	1.672
009	44	(AP)	CAMPOFILONE	1.618	002	10	(SE)	AVEGNO	1.673
016	55	(TR)	LUGNANO IN TEVERINA	1.618	191	13	(CO)	PRINALUNA	1.673
049	40	(FO)	TREDOZIO	1.619	106	64	(AV)	TAURANO	1.673
029	44	(AP)	MASSIGNANO	1.619	076	06	(AL)	FUBINE	1.674
048	54	(PG)	SELLANO	1.619	104	13	(CO)	GARBAGNATE MONASTERO	1.674
032	14	(SO)	GORDONA	1.621	022	24	(VI)	CAMPIGLIA DEI BERICI	1.674
115	22	(TN)	MEZZANO	1.621	113	06	(AL)	MURISENGO	1.675
145	22	(TN)	POZZA DI FASSA	1.621	225	22	(TN)	ZANBANA	1.676
018	90	(SS)	BULTEI	1.621	015	95	(OR)	BONARCADO	1.677
031	95	(OR)	NARBOLIA	1.621	066	24	(VI)	MONTEVIALE	1.678
125	13	(CO)	LENNO	1.622	068	64	(AV)	PAGO DEL VALLO DI LAURO	1.678
093	24	(VI)	SAN NAZARIO	1.622	053	92	(CA)	SANATZAI	1.678
161	06	(AL)	SEZZADIO	1.623	017	09	(SV)	CALIZZANO	1.680
062	23	(VR)	RIVOLI VERONESE	1.623	044	07	(AO)	MORGEX	1.681
022	28	(PD)	CARCERI	1.623	046	54	(PG)	SCHEGGIA E PASCELUPPO	1.681
056	56	(VT)	VEJANO	1.623	177	17	(BS)	SENGA	1.682
026	65	(SA)	CASALBUONO	1.624	114	21	(BZ)	VILLANDRO - VILLANDERS	1.683

C O M U N I				POPOLAZIONE RESIDENTE	C O M U N I				POPOLAZIONE RESIDENTE
CODICE COMUNE	CODICE PROVINCIA	PROVINCIA	D E N O M I N A Z I O N E		CODICE COMUNE	CODICE PROVINCIA	PROVINCIA	D E N O M I N A Z I O N E	
009	67	(TE)	CANZANO	1.683	005	24	(VI)	ALTISSINO	1.734
009	66	(AQ)	BARISCIANO	1.685	109	06	(AL)	MORANO SUL PO	1.735
099	21	(BZ)	TESINO - TISENS	1.687	029	54	(PG)	MONTICELLO CASTELLO DI VIBIO	1.735
096	58	(RN)	SAN POLO DEI CAVALIERI	1.688	057	03	(NO)	CRODO	1.736
010	68	(PE)	CATIGNANO	1.688	068	13	(CO)	CIRINIDO	1.737
034	83	(ME)	GRANITI	1.688	066	58	(RN)	MONTORIO ROMANO	1.737
168	06	(AL)	STREVI	1.689	027	41	(PS)	MONBAROCCIO	1.738
033	25	(BL)	LOZZO DI CADORE	1.689	012	50	(PI)	CHIANNI	1.738
006	55	(TR)	ATTIGLIANO	1.689	017	56	(VT)	CASTEL SANT'ELIA	1.738
067	83	(ME)	PETTINEO	1.689	110	04	(CN)	LIGONE PIEMONTE	1.739
201	04	(CN)	SALICETO	1.690	050	66	(AQ)	LECCE NEI MARSI	1.739
003	17	(BS)	AGNOSINE	1.691	009	76	(PZ)	BANZI	1.739
106	30	(UD)	SAN VITO DI FAGAGNA	1.691	116	01	(TO)	GIVOLETTO	1.740
016	78	(CS)	BIANCHI	1.693	188	22	(TN)	TELVE	1.740
135	79	(CZ)	SORIANELLO	1.693	112	24	(VI)	VALDASTICO	1.740
087	05	(AT)	PORTACOMARO	1.694	060	69	(CH)	PALENA	1.742
044	20	(MN)	PONTI SUL MINCIO	1.694	046	87	(CT)	SANT'ALFIO	1.742
158	79	(CZ)	ZAMBRONE	1.694	160	15	(NI)	ORIO LITTA	1.743
082	30	(UD)	PRECEMNICO	1.695	107	78	(CS)	ROSETO CAPO SPULICO	1.743
021	94	(IS)	FORNELLI	1.695	144	17	(BS)	POLAVENO	1.744
077	24	(VI)	PIANEZZE	1.696	013	55	(TR)	FICULLE	1.744
050	14	(SO)	PIURO	1.697	031	42	(AN)	HORRO D'ALBA	1.745
202	15	(MI)	SAN ZENONE AL LAMBRO	1.697	030	91	(NU)	ZERREI	1.745
026	64	(AV)	CESINALI	1.697	112	05	(AT)	VALFENERA	1.746
085	78	(CS)	MOTTAFOLLONE	1.697	031	35	(RE)	RAISETO	1.746
019	43	(MC)	FIUMINATA	1.698	117	24	(VI)	VILLAGA	1.747
063	65	(SA)	LAVIANO	1.698	022	31	(GO)	SAVOGNA D'ISONZO	1.747
165	04	(CN)	BIANFEI	1.700	018	82	(PA)	CAMPORITORO	1.747
141	65	(SA)	SESSA CILENTO	1.701	042	91	(NU)	LOTZORAI	1.747
041	42	(AN)	SAN MARCELLO	1.702	018	47	(PT)	SANBUCA PISTOIESE	1.749
075	69	(CH)	ROCCASCALEGNA	1.702	015	55	(TR)	GUARDEA	1.749
012	83	(ME)	CASALVECCHIO SICULO	1.702	009	16	(BG)	ANBIVERE	1.751
042	65	(SA)	CICERALE	1.703	024	21	(BZ)	CORTACCIA SULLA STRADA DEL VINO	1.751
018	28	(PD)	CAMPODORO	1.704				KURTATSCH AN DER WEINSTRASSE	1.751
075	90	(SS)	TULA	1.704	026	34	(PR)	PALANZANO	1.752
002	55	(TR)	ALLERONA	1.705	003	76	(PZ)	ALBANO DI LUCANIA	1.752
144	78	(CS)	SPEZZANO PICCOLO	1.705	047	60	(FR)	PASTENA	1.753
022	19	(CR)	CASALHORANO	1.706	033	75	(LE)	GIURDIGNANO	1.753
056	64	(AV)	MONTEFUSCO	1.706	055	15	(BI)	CASARILE	1.754
039	66	(AQ)	COLLELONGO	1.706	028	78	(CS)	CASOLE BRUZIO	1.755
002	77	(MT)	ALIANO	1.706	147	78	(CS)	TERRAVECCHIA	1.755
047	41	(PS)	PIANDIMELETO	1.707	030	21	(BZ)	PALZES - PFALZEN	1.756
028	56	(VT)	GRADOLI	1.707	069	65	(SA)	MORO DELLA CIVITELLA	1.756
018	62	(BN)	CASTELPOTO	1.707	091	65	(SA)	PERDIPONO	1.756
093	64	(AV)	SANTA PAOLINA	1.708	133	06	(AL)	PONTESTURA	1.757
213	22	(TN)	VERMIGLIO	1.709	162	06	(AL)	SILVANO D'ORBA	1.757
055	01	(TO)	CAPRIE	1.710	006	43	(RC)	CALDAROLA	1.757
052	12	(VA)	CLIVIO	1.710	030	69	(CH)	PARA FILIORUM PETRI	1.758
048	22	(TN)	CASTELLO TESINO	1.710	043	84	(AG)	VILLAFRANCA SICULA	1.759
150	03	(NO)	TRONTANO	1.711	081	90	(SS)	BADESI	1.759
142	04	(CN)	MONTICELLO D'ALBA	1.711	035	29	(RO)	PETTORAZZA	1.763
063	15	(MI)	CASTELNUOVO BOCCA D'ADDA	1.711	002	60	(FR)	ACUTO	1.763
035	51	(AR)	SESTINO	1.711	051	65	(SA)	FELITTO	1.763
028	53	(GR)	SEMPRONIANO	1.711	045	12	(VA)	CASTELVECCANA	1.765
017	68	(PE)	CUGNOLI	1.712	057	13	(CO)	CASTELLO DI BRIANZA	1.766
080	65	(SA)	NOVI VELIA	1.713	065	25	(BL)	VIGO DI CADORE	1.766
066	60	(FR)	SANT'ANDREA DEL GARIGLIANO	1.714	036	83	(HE)	ITALA	1.766
065	61	(CE)	PRESENZANO	1.714	164	02	(VC)	VILLATA	1.768
021	31	(GO)	SAN PIER D'ISONZO	1.716	022	56	(VT)	CIVITELLA D'AGLIANO	1.769
012	06	(AL)	BASALOZZO	1.717	017	17	(BS)	BERZO INFERIORE	1.770
128	30	(UD)	TRIVIGNANO UDINESE	1.718	056	18	(PV)	CORTESOLONA	1.770
027	60	(FR)	COLFELICE	1.718	035	34	(PR)	SOLIGNANO	1.770
082	90	(SS)	VIDDALBA	1.718	033	66	(AQ)	CERCHIO	1.770
015	30	(UD)	CAMINO AL TAGLIAMENTO	1.719	016	80	(RC)	CALANNA	1.770
080	61	(CE)	SAN POTITO SANNITICO	1.719	182	13	(CO)	PESCAIE	1.771
126	30	(UD)	TREPO GRANDE	1.721	044	25	(BL)	ROCCA PIETORE	1.772
113	79	(CZ)	SAN NICOLA DELL'ALTO	1.721	030	76	(PZ)	EPISCOPIA	1.772
020	54	(PG)	FRATTA TODINA	1.722	072	04	(CN)	CORNELIANO D'ALBA	1.773
082	66	(AQ)	ROCCA DI MEZZO	1.722	002	24	(VI)	ALBETTONE	1.773
112	78	(CS)	SAN BENEDETTO ULLANO	1.722	001	05	(AT)	AGLIANO	1.774
092	19	(CR)	SCANDOLARA RAVARA	1.724	102	65	(SA)	PRAIANO	1.774
010	20	(MN)	CASALHORO	1.724	225	01	(TO)	BONDISSONE	1.775
036	70	(CB)	MAPALDA	1.724	027	44	(AP)	MALTIGNANO	1.775
069	14	(SO)	TRANO	1.725	062	58	(RN)	MONTELANICO	1.775
215	22	(TN)	VEZZANO	1.725	031	61	(CB)	CONCA DELLA CAMPANIA	1.775
090	60	(FR)	VILLA SANTO STEFANO	1.727	033	44	(AP)	MONTAPPORE	1.776
165	06	(AL)	SPIGNO MONFERRATO	1.728	189	04	(CH)	ROCCA DE' BALDI	1.778
030	93	(PN)	PINZANO AL TAGLIAMENTO	1.728	021	44	(AP)	FORCE	1.778
158	17	(BS)	PNEGNAGO SUL GARDA	1.729	060	25	(BL)	TAMBRE	1.779
041	20	(MN)	PIUBEGA	1.729	074	76	(PZ)	SAN CHIRICO RAPARO	1.779
050	79	(CZ)	FILANDARI	1.729	019	07	(AO)	CHARVENSOD	1.780
097	15	(MI)	CUSAGO	1.733	089	66	(AQ)	SANTE MARIE	1.780
048	62	(BN)	PAOLISI	1.733	012	91	(NU)	BORTIGALI	1.780
032	65	(SA)	CASTELNUOVO CILENTO	1.733	054	79	(CZ)	FRANCICA	1.781
032	13	(CO)	BRUNATE	1.734	001	90	(SS)	AGGIUS	1.781

C O M U N I				POPOLAZIONE RESIDENTE
CODICE COMUNE	CODICE PROVINCIA	PROVINCIA	D E N O M I N A Z I O N E	
027	12	(VA)	CADEGLIANO-VICONAGO	1.783
092	21	(BZ)	SESTO - SEITEN	1.783
013	83	(ME)	CASTEL DI LUCIO	1.783
204	22	(TN)	TRANSACQUA	1.784
019	52	(SI)	MURLO	1.784
012	67	(TE)	CASTELLI	1.784
031	69	(CH)	FARA SAN MARTINO	1.784
032	71	(FG)	MONTEBONE DI PUGLIA	1.785
115	79	(CZ)	SAN PIETRO APOSTOLO	1.785
045	90	(SS)	NULE	1.785
084	21	(BZ)	SAN PANCRAZIO ST. PANCRAS IN ULTEN	1.786
010	94	(IS)	CASTELPETROSO	1.786
052	76	(PZ)	MONTENURRO	1.787
004	20	(MN)	BIGARELLO	1.788
001	61	(CE)	AILANO	1.788
026	76	(PZ)	CASTRONUOVO DI SANT'ANDREA	1.788
040	34	(PR)	TORNIOLO	1.789
013	44	(AP)	CASTOBANO	1.790
033	67	(TE)	PENNA SANT'ANDREA	1.790
014	61	(CE)	CAPRIATI A VOLTURNO	1.791
131	79	(CZ)	SETTINGIANO	1.791
070	14	(SO)	TRESIVIO	1.792
085	04	(CN)	ENVIE	1.793
063	83	(ME)	OLIVERI	1.793
071	17	(BS)	FIESSE	1.794
017	45	(MS)	ZERI	1.794
066	91	(NU)	ORTUERI	1.794
242	01	(TO)	SAN GERMANO CHISONE	1.796
098	79	(CZ)	PIZZONI	1.796
063	07	(AO)	SAINT-PIERRE	1.797
071	91	(NU)	OVODDA	1.797
266	01	(TO)	SETTIHO VITTORE	1.798
003	23	(VR)	ANGIARI	1.798
112	64	(AV)	TREVICO	1.798
095	06	(AL)	MOLARE	1.799
041	75	(LE)	MARTIGNANO	1.799
098	92	(CA)	VILLASALTO	1.799
065	19	(CR)	PADERNO PONCHIELLI	1.801
024	55	(TR)	OTRICOLI	1.801
117	03	(NO)	PIEDIMULERA	1.802
176	04	(CN)	PRIORCA	1.803
055	13	(CO)	CASSINA RIZZARDI	1.803
012	25	(BL)	CHIES D'ALPAGO	1.803
061	61	(CE)	PONTELATONE	1.803
021	71	(FG)	CHIEUTI	1.804
084	16	(BG)	COSTA DI MEZZATE	1.805
187	22	(TN)	TASSULLO	1.805
025	28	(PD)	CARRARA SANTO STEFANO	1.805
004	95	(OR)	ALES	1.807
018	55	(TR)	MONTPECCHIO	1.808
017	06	(AL)	BISTAGNO	1.809
080	90	(SS)	TEITI	1.809
086	04	(CN)	FARIGLIANO	1.810
052	18	(PV)	CONFIENZA	1.810
003	39	(RA)	BAGNARA DI ROMAGNA	1.810
013	66	(AQ)	CAGNANO AMITERNO	1.810
128	13	(CO)	LIMIDO COMASCO	1.811
059	25	(BL)	TAIBON AGORDINO	1.811
069	16	(BG)	CENATE SOTTO	1.813
028	62	(BN)	DURAZZANO	1.813
049	62	(BN)	PAUPISI	1.813
185	06	(AL)	VILLANOVA MONFERRATO	1.814
118	78	(CS)	SAN GIORGIO ALBANESE	1.815
061	92	(CA)	SANT'ANDREA FRIUS	1.815
187	15	(MI)	RONCO BRIANTINO	1.816
027	18	(PV)	CANDIA LOSELLINA	1.816
098	69	(CH)	VACRI	1.818
074	75	(LE)	SECLI'	1.819
015	63	(NA)	CARBONARA DI NOLA	1.820
083	90	(SS)	GOLFO ARANCI	1.822
064	57	(RI)	SCANDRIGLIA	1.823
090	83	(ME)	SAN TEODORO	1.823
170	13	(CO)	ORSENIGO	1.824
010	50	(PI)	CASTELLINA MARITTIMA	1.824
199	15	(MI)	SANTO STEFANO LODIGIANO	1.827
061	26	(TV)	POSSAGNO	1.828
015	71	(FG)	CASTELLUCCIO DEI SAURI	1.828
238	13	(CO)	VENIANO	1.829
073	64	(AV)	PIETRASTORNINA	1.829
022	92	(CA)	FURTEI	1.830
011	30	(UD)	BICINICCO	1.831
058	58	(RM)	MAZZANO ROMANO	1.831
047	83	(ME)	MERI'	1.831
086	30	(UD)	PULFERO	1.832

C O M U N I				POPOLAZIONE RESIDENTE
CODICE COMUNE	CODICE PROVINCIA	PROVINCIA	D E N O M I N A Z I O N E	
049	06	(AL)	CASTELLETTO D'ORBA	1.833
180	06	(AL)	VIGNOLE BORBERA	1.833
023	73	(TA)	ROCCAPORZATA	1.833
197	16	(BG)	SELVINO	1.837
029	06	(AL)	CAPRIATA D'ORBA	1.838
217	04	(CN)	SCARAFIPI	1.839
018	76	(PZ)	CANCELLARA	1.839
019	11	(SP)	MONTROSSO AL MARE	1.840
042	60	(FR)	GUARCINO	1.841
023	29	(RO)	FRASSINELLE POLESINE	1.844
062	04	(CH)	CERESOLE ALBA	1.845
163	06	(AL)	SOLERO	1.846
097	13	(CO)	EUPILIO	1.846
007	51	(AR)	CAPRESE MICHELANGELO	1.846
114	24	(VI)	VALSTAGNA	1.848
135	78	(CS)	SAN VINCENZO LA COSTA	1.848
043	92	(CA)	MUXIS	1.848
084	90	(SS)	LOIRI PORTO SAN PAOLO	1.849
029	08	(IM)	DOLCERACQUA	1.850
071	15	(HI)	CERRO AL LAMBRO	1.850
247	13	(CO)	MONTVECCIA	1.851
004	40	(FO)	BORGHI	1.852
080	60	(FR)	TREVI NEL LAZIO	1.852
038	68	(PE)	SAN VALENTINO IN ABRUZZO CITERIOR	1.852
056	15	(NI)	CASALLE LANDI	1.853
067	15	(HI)	CAVENAGO D'ADDA	1.853
087	30	(UD)	ATTINIS	1.853
030	60	(FR)	CORENO AUSONIO	1.853
155	65	(SA)	VALVA	1.854
001	91	(NU)	ARITZO	1.854
025	42	(AN)	MONSANO	1.855
067	60	(FR)	SANT'APOLLINARE	1.855
086	76	(PZ)	SPINOSO	1.855
121	13	(CO)	LAMBRUGO	1.856
049	28	(PD)	NASI	1.856
026	29	(BO)	GAVELLO	1.856
012	05	(AT)	BUTTIGLIERA D'ASTI	1.857
102	83	(HE)	UCRIA	1.857
144	04	(CN)	MOROZZO	1.859
057	44	(AP)	PEDASO	1.859
090	79	(CZ)	PALLAGORIO	1.859
013	37	(BO)	CASTEL D'AIANO	1.860
126	65	(SA)	SAN RUFO	1.860
178	01	(TO)	PASCALIERI	1.861
039	21	(BZ)	LAION - LAJEN	1.861
064	61	(CE)	PRATELLA	1.861
034	14	(SO)	GROSOTTO	1.862
047	93	(PN)	TRAVESIO	1.863
072	76	(PZ)	RUVO DEL MONTE	1.864
215	13	(CO)	SOLBIATE	1.865
088	16	(BG)	CREVARO	1.865
033	17	(BS)	CALVAGESE DELLA RIVIERA	1.866
022	78	(CS)	CALOVETO	1.866
042	93	(PN)	SEQUALS	1.866
111	17	(BS)	MONTE ISOLA	1.868
068	80	(RC)	ROGNUDI	1.868
092	02	(VC)	PETTINENGO	1.869
081	02	(VC)	ROSSO SANTA MARIA	1.870
096	92	(CA)	VILLANOVAFRANCA	1.871
018	06	(AL)	BORGHETTO DI BORBERA	1.873
062	20	(NN)	SERRAVALLE A PO	1.873
064	66	(AQ)	ORTUCCHIO	1.874
011	20	(NN)	CASALOLDO	1.878
008	75	(LE)	BAGNOLO DEL SALENTO	1.878
083	80	(RC)	SANTO STEFANO IN ASPRONORTE	1.878
071	24	(VI)	NANTO	1.879
088	13	(CO)	DOLZAGO	1.881
214	13	(CO)	SIRTORI	1.883
056	69	(CH)	BOZZAGROGNA	1.883
189	17	(BS)	TREBOSINE	1.884
069	60	(FR)	SANTOPADRE	1.886
005	13	(CO)	ALBIOLO	1.891
004	47	(PT)	CUTIGLIANO	1.893
063	61	(CE)	PRATA SANNITA	1.893
011	17	(BS)	BARBARIGA	1.894
090	28	(PD)	TERRASSA PADOVANA	1.894
055	19	(CR)	HADIGNANO	1.895
087	60	(FR)	VICO NEL LAZIO	1.896
035	92	(CA)	LUNAHATRONA	1.896
027	10	(GE)	ISOLA DEL CANTONE	1.897
080	78	(CS)	MONGHASSANO	1.897
097	30	(UD)	RONCHIS	1.898
024	70	(CB)	FOSSALTO	1.899
029	83	(NE)	GAGGI	1.900
016	13	(CO)	BARZAGO	1.902

C O M U N I				POPOLAZIONE RESIDENTE	C O M U N I				POPOLAZIONE RESIDENTE
CODICE COMUNE	CODICE PROVINCIA	PROVINCIA	D E N O M I N A Z I O N E		CODICE COMUNE	CODICE PROVINCIA	PROVINCIA	D E N O M I N A Z I O N E	
076	78	(CS)	HARANO MARCHESATO	1.903	073	69	(CH)	ROCCAMONTEPIANO	1.981
039	10	(GE)	MONTGGIO	1.906	014	94	(IS)	CERRO AL VOLTURNO	1.982
073	76	(PZ)	SAN CHIRICO NUOVO	1.907	006	28	(PD)	ARRE	1.984
048	10	(GE)	REZZOAGLIO	1.908	012	75	(LE)	CANNOLE	1.988
009	79	(CZ)	BELCASTRO	1.908	135	16	(BG)	MISANO DI GERA D'ADDA	1.985
016	81	(TP)	POGGIOREALE	1.908	026	56	(VT)	FARFESTE	1.985
016	17	(BS)	BERZO DEMO	1.909	096	04	(CN)	GENOLA	1.986
026	93	(PN)	MEDUNO	1.909	211	04	(CH)	SANT'ALBANO STURA	1.986
029	28	(PD)	CASTELBALDO	1.910	213	13	(CO)	SIRONE	1.986
016	56	(VT)	CARBOGNANO	1.910	017	81	(TP)	SALAPARUTA	1.986
064	12	(VA)	DAVERIO	1.912	152	13	(CO)	MOLTRASIO	1.988
091	92	(CA)	VALLERMOISA	1.912	082	75	(LE)	SURANO	1.988
008	34	(PR)	CALESTANO	1.914	011	12	(VA)	BESANO	1.991
020	02	(VC)	BRUSNENGO	1.915	099	17	(BS)	NAERANO	1.991
053	70	(CB)	PIETRACATELLA	1.915	115	64	(AV)	VALLESACCARDA	1.991
024	51	(AR)	MONTICHI	1.919	088	78	(CS)	ORSOMARSO	1.993
135	13	(CO)	LUISAGO	1.920	071	92	(CA)	SERDIANA	1.993
067	23	(VR)	ROVERE' VERONESE	1.920	100	18	(PV)	MONTU' BECCARIA	1.994
024	64	(AV)	CASTELVETERE SUL CALORE	1.920	095	66	(AQ)	SCOPPITO	1.994
023	83	(ME)	FONDACHELLI-FANTINA	1.921	049	58	(RN)	LABICO	1.996
167	22	(TN)	SAN NICHELE ALL'ADIGE	1.922	167	06	(AL)	STAZZANO	1.997
006	44	(AP)	ARQUATA DEL TRONTO	1.922	020	92	(CA)	DOMORI'	1.998
050	83	(ME)	MILITELLO ROSMARINO	1.922	208	04	(CN)	SANFRE'	2.000
074	90	(SS)	TRINITA D'AGULTU E VIGNOLA	1.922	005	23	(VR)	BADIA CALAVENA	2.001
139	16	(BG)	MONTELO	1.924	010	80	(RC)	BIVONGI	2.001
056	83	(ME)	MONTAGNAREALE	1.926	015	60	(FR)	BROCCOSTELLA	2.002
031	07	(AO)	GRESSAN	1.927	050	57	(RI)	PETRELLA SALTO	2.005
008	55	(TR)	CALVI DELL'UMBRIA	1.930	099	04	(CN)	GOVONE	2.006
109	21	(BZ)	VALLE DI CASIES - GSIES	1.932	014	15	(HI)	BASIANO	2.006
140	18	(PV)	SANTA GIULETTA	1.934	017	62	(BN)	CASTELPAGANO	2.006
063	20	(NN)	SOLFERINO	1.934	005	28	(PD)	ARQUA' PETRARCA	2.007
064	64	(AV)	MOSCHIANO	1.934	039	62	(BN)	MELIZZANO	2.007
057	65	(SA)	GIOI	1.936	037	69	(CH)	FRISA	2.007
004	18	(PV)	ALBUZZANO	1.938	200	13	(CO)	ROVAGNATE	2.008
110	78	(CS)	ROVITO	1.938	075	18	(PV)	GRAVELLONA LONHELLINA	2.011
078	58	(RM)	POLI	1.939	010	65	(SA)	ATENA LUCANA	2.011
042	83	(ME)	LONGI	1.939	116	16	(BG)	GORNO	2.013
112	79	(CZ)	SAN NICOLA DA CRISSA	1.940	037	20	(HN)	MOTTEGGIANA	2.013
243	01	(TO)	SAN GILLIO	1.944	048	21	(BZ)	HARLENGO - HARLING	2.013
101	02	(VC)	PORTULA	1.944	151	78	(CS)	TRENTA	2.013
165	03	(NO)	VOGGONA	1.944	056	91	(NU)	OLLOLAI	2.013
027	01	(TO)	BOLLENGO	1.946	139	78	(CS)	SCIGLIANO	2.014
016	43	(MC)	ESANATOGLIA	1.946	075	80	(RC)	SAN PIETRO DI CARIDA'	2.014
030	78	(CS)	CASTIGLIONE COSENTINO	1.946	029	20	(BN)	MAGNACAVALLA	2.015
072	16	(BG)	CHIGNOLO D'ISOLA	1.948	009	25	(BL)	CASTELLO LAVAZZO	2.015
121	17	(BS)	ODOLO	1.948	035	61	(CE)	FORNICOLA	2.015
015	80	(RC)	BRUZZANO ZEFFIRIO	1.950	023	20	(NN)	FELONICA	2.016
043	91	(NU)	LULA	1.952	088	76	(PZ)	TERRANOVA DI POLLINO	2.016
124	02	(VC)	SAGLIANO MICCA	1.953	055	12	(VA)	COMERIO	2.017
029	42	(AN)	MONTI ROBERTO	1.953	062	41	(PS)	SERRUNGARINA	2.017
005	44	(AP)	APPIGNANO DEL TRONTO	1.953	030	70	(CB)	JELSI	2.017
157	79	(CZ)	ZAGARISE	1.953	041	62	(BN)	MOLINARA	2.018
059	80	(RC)	PLACANICA	1.953	097	64	(AV)	SCANPITELLA	2.018
114	04	(CN)	MAGLIANO ALPI	1.954	110	79	(CZ)	SAN HANGO D'AQUINO	2.018
032	80	(RC)	FEOLETO DELLA CHIESA	1.954	072	95	(OR)	VILLAURBANA	2.018
011	49	(LI)	MARCIANA MARINA	1.955	059	19	(CR)	MONTODINE	2.019
037	56	(VT)	MONTE ROMANO	1.957	037	41	(PS)	MONTENAGGIORE AL METAURO	2.019
122	03	(NO)	PRATO SESIA	1.958	048	93	(PN)	VALVASONE	2.019
020	79	(CZ)	CARLOPOLI	1.958	009	23	(VR)	BONAVIGO	2.020
190	04	(CN)	ROCCAPORTE MONDOVI'	1.959	092	69	(CH)	TORNARECCIO	2.020
017	53	(GR)	MONTIERI	1.959	132	01	(TO)	LESSOLO	2.021
075	06	(AL)	FRUGAROLO	1.960	175	01	(TO)	OULX	2.021
006	68	(PE)	CAPPELLE SUL TAVO	1.960	011	85	(CL)	MONTEDORO	2.021
051	28	(PD)	MEGLIADINO SAN FIDENZIO	1.961	079	26	(TV)	SEGUSINO	2.022
036	43	(MC)	PETRIOLO	1.962	038	94	(IS)	POZZILLI	2.022
096	79	(CZ)	PIANOPOLI	1.963	059	95	(OR)	SINAYIS	2.022
136	22	(TN)	PEIO	1.964	021	62	(BN)	CAUTANO	2.023
067	13	(CO)	CESANA BRIANZA	1.965	081	24	(VI)	POVE DEL GRAPPA	2.024
046	83	(ME)	MAZZARRA' SANT'ANDREA	1.965	096	28	(PD)	VEGGIANO	2.024
303	01	(TO)	VILLAR DORA	1.966	115	65	(SA)	SALENTO	2.024
034	62	(BN)	FRAGNETO NONFORTE	1.967	241	04	(CN)	VEZZA D'ALBA	2.025
028	57	(RI)	FIANIGNANO	1.969	110	22	(TN)	HALE'	2.027
051	95	(OR)	SCANO DI MONTIPERRO	1.969	018	64	(AV)	CAPRIGLIA IRPINA	2.027
055	09	(SV)	SASSELLO	1.970	046	80	(RC)	MAROPATI	2.028
036	90	(SS)	LUOGOSANTO	1.972	076	91	(NU)	SAN TEODORO	2.028
027	65	(SA)	CASALETTO SPARTANO	1.973	056	20	(NN)	SAN GIACOMO DELLE SEGNALE	2.029
001	33	(PC)	AGAZZANO	1.974	199	16	(BG)	SERINA	2.030
305	01	(TO)	VILLAR FOCCHIARDO	1.976	095	69	(CH)	TORRICELLA PELIGNA	2.031
023	67	(TE)	CROGNALTO	1.977	025	77	(MT)	SAN GIORGIO LUCANO	2.031
212	04	(CN)	SANTA VITTORIA D'ALBA	1.979	232	04	(CH)	TRINITA'	2.032
236	15	(HI)	VERNATE	1.979	067	26	(TV)	REVINE LAGO	2.033
126	13	(CO)	LEZZENO	1.980	008	65	(SA)	AQUARA	2.034
030	40	(FO)	POGGIO BERNI	1.980	011	62	(BN)	BUONALBERGO	2.035
014	13	(CO)	BALLABIO	1.981	049	41	(PS)	PIOBBIKO	2.036
058	25	(BL)	SOVRANONTE	1.981	027	09	(SV)	DEGO	2.037



C O M U N I				POPOLAZIONE RESIDENTE
CODICE COMUNE	CODICE PROVINCIA	PROVINCIA	D E N O M I N A Z I O N E	
038	22	(TN)	CANAL SAN BOVO	2.037
039	60	(FR)	FUMONE	2.037
010	16	(BG)	ANTEGNATE	2.038
107	65	(SA)	ROCCAGLIORIOSA	2.038
063	79	(CZ)	ISCA SULLO IONIO	2.038
047	56	(VT)	SAN LORENZO NUOVO	2.039
107	19	(CR)	TORRE DE'PICENARDI	2.040
074	79	(CZ)	MARTIRANO LOMBARDO	2.040
021	83	(ME)	FIUMEDINISI	2.040
023	03	(NO)	BORGOLAVEZZARO	2.041
058	37	(BO)	SAVIGNO	2.041
033	82	(PA)	CONTESSA ENTELLINA	2.041
116	21	(BZ)	VELTURNO - FELDTURNS	2.042
047	22	(TN)	CASTELLO-MOLINA DI FIEMME	2.042
040	27	(VE)	TEGLIO VENETO	2.043
072	44	(AP)	TORRE SAN PATRIZIO	2.043
010	14	(SO)	BUGLIO IN MONTE	2.046
051	57	(RI)	POGGIO BUSTONE	2.046
094	75	(LE)	ZOLLINO	2.047
001	36	(NO)	BASTIGLIA	2.048
089	78	(CS)	PALUDI	2.048
095	28	(PD)	URBANA	2.049
006	77	(MT)	COLOBRARO	2.049
083	19	(CR)	RIVAROLO DEL RE ED UNITI	2.050
098	91	(NU)	ULASSAI	2.050
071	07	(AO)	VALTOURNENCHE	2.051
037	76	(PZ)	GRUMENTO NOVA	2.051
027	24	(VI)	CASTEGNERO	2.053
229	13	(CO)	VALBRONA	2.054
131	02	(VC)	SAN GERMANO VERCELLESE	2.055
057	23	(VR)	PASTRENGO	2.055
045	07	(AO)	NUS	2.056
060	17	(BS)	COMIZZANO-CIZZAGO	2.057
133	30	(UD)	VILLA SANTINA	2.057
031	59	(LT)	SPIGNO SATURNIA	2.057
137	30	(UD)	FORGARIA NEL PRIULI	2.058
048	64	(AV)	NELITO IRPINO	2.058
103	30	(UD)	SAN PIETRO AL NATISONE	2.060
051	19	(CR)	GRUNELLO CREMONESE ED UNITI	2.063
060	56	(VT)	VITORCHIANO	2.064
084	79	(CZ)	NARDODIPACE	2.065
092	79	(CZ)	PENTONE	2.065
119	30	(UD)	TEOR	2.066
052	28	(PD)	MEGLIADINO SAN VITALE	2.068
059	20	(MN)	SAN MARTINO DALL'ARGINE	2.069
033	91	(NU)	IRGOLI	2.069
058	03	(NO)	CUREGGIO	2.071
032	36	(NO)	POLINAGO	2.071
034	29	(RO)	PAPOZZE	2.072
047	62	(BN)	PANNARANO	2.072
002	78	(CS)	ACQUAPPESA	2.072
076	05	(AT)	MONTEGROSSO D'ASTI	2.073
126	17	(BS)	ORZIVECCHI	2.073
042	64	(AV)	LAPIO	2.073
011	29	(RO)	CASTELGUGLIELMO	2.075
148	79	(CZ)	TORRE DI RUGGIERO	2.075
105	16	(BG)	FORNOVO SAN GIOVANNI	2.076
120	64	(AV)	ZUNGOLI	2.076
273	01	(TO)	TORRAZZA PIEMONTE	2.078
210	04	(CN)	SAN MICHELE MONDOVI'	2.079
063	16	(BG)	CASTEL ROZZONE	2.079
081	18	(PV)	LINAROLO	2.079
244	16	(BG)	ZANDOBBIO	2.080
101	21	(BZ)	TIROLO - TIROL	2.080
022	13	(CO)	BEREGAZZO CON FIGLIARO	2.081
059	78	(CS)	GRINALDI	2.081
157	13	(CO)	MONTORFANO	2.083
170	04	(CN)	POCAPAGLIA	2.084
005	32	(TS)	SGONICO	2.085
017	39	(RA)	SANT'AGATA SUL SANTERNO	2.085
041	56	(VT)	ORIOLO ROMANO	2.085
018	67	(TE)	COLLEDARA	2.085
059	05	(AT)	ISOLA D'ASTI	2.087
025	76	(PZ)	CASTELSARACENO	2.087
012	55	(TR)	FERENTILLO	2.089
030	77	(MT)	VALSINNI	2.089
146	18	(PV)	SARTIRANA LOMELLINA	2.092
069	76	(PZ)	ROCCANOVA	2.092
234	13	(CO)	VALSOLDA	2.094
054	60	(FR)	PIGNATARO INTERANNA	2.094
106	01	(TO)	FOGLIZZO	2.095
063	30	(UD)	MORUZZO	2.096
006	61	(CE)	BAIA E LATINA	2.097
096	03	(NO)	NERGOZZO	2.098
015	79	(CZ)	CACCURI	2.098

C O M U N I				POPOLAZIONE RESIDENTE
CODICE COMUNE	CODICE PROVINCIA	PROVINCIA	D E N O M I N A Z I O N E	
047	76	(PZ)	MASCHITO	2.100
061	82	(PA)	ROCCANENA	2.100
030	41	(PS)	MONTECALVO IN FOGLIA	2.102
069	01	(TO)	CAVAGNOLO	2.103
031	28	(PD)	CINTO EUGANEO	2.103
053	95	(OR)	SENEGHE	2.103
036	12	(VA)	CASALE LITTA	2.104
008	93	(PN)	BUDOGIA	2.105
017	95	(OR)	BUSACHI	2.105
139	18	(PV)	SANTA CRISTINA E BISSONE	2.106
207	15	(NI)	SENNA LODIGIANA	2.107
022	04	(CN)	BERNEZZO	2.108
010	46	(LU)	CASTIGLIONE DI GARFAGNANA	2.108
137	78	(CS)	SCALA COELI	2.108
073	61	(CE)	ROVIANO	2.109
045	34	(PE)	VARANO DE' MELEGARI	2.111
148	17	(BS)	PONTE DI LEGNO	2.112
038	25	(BL)	PIEVE D'ALPAGO	2.112
039	83	(NE)	LIBRIZZI	2.112
083	76	(PZ)	SATRIANO DI LUCANIA	2.113
023	41	(PS)	HACERATA FELTRIA	2.114
095	03	(NO)	MEINA	2.116
062	10	(GE)	TORRIGLIA	2.120
088	19	(CR)	SAN BASSANO	2.121
086	91	(NU)	SORGONO	2.123
058	05	(AT)	INCISA SCAPACCINO	2.129
020	64	(AV)	CASALBORE	2.129
017	31	(GO)	SAGRADO	2.132
140	06	(AL)	PREDOSA	2.134
003	11	(SP)	BEVERINO	2.134
232	13	(CO)	VALMOREA	2.134
060	12	(VA)	CUNARDO	2.135
035	93	(PN)	PRAVISDOMINI	2.135
109	19	(CR)	TRESCORE CRENASCO	2.136
041	60	(FR)	GIULIANO DI ROMA	2.136
020	85	(CL)	SUTERA	2.136
100	17	(BS)	MALEGO	2.137
061	62	(BN)	SAN LORENZELLO	2.137
142	06	(AL)	QUATTORDIO	2.138
029	37	(BO)	GRANAGLIONE	2.138
067	58	(BN)	MORICONE	2.139
132	04	(CH)	MONFORTE D'ALBA	2.140
063	25	(BL)	VALLE DI CADORE	2.140
050	29	(RO)	VILLANOVA DEL GHEBBO	2.141
029	63	(NA)	CONIZIANO	2.141
045	41	(PS)	PETRIANO	2.142
075	65	(SA)	MONTE SAN GIACOMO	2.142
046	67	(TE)	VALLE CASTELLANA	2.142
042	24	(VI)	GALLIO	2.144
032	01	(TO)	BORGONE SUSA	2.146
027	52	(SI)	SAN CASCIANO DEI BAGNI	2.146
103	64	(AV)	SPERONE	2.146
098	22	(TN)	ISERA	2.148
038	42	(AN)	POLVERIGI	2.149
086	19	(CR)	ROMANENGO	2.150
039	84	(AG)	SANT'ANGELO NUXARO	2.150
045	13	(CO)	CARBONATE	2.151
033	79	(CZ)	CONFLENTI	2.151
101	15	(NI)	DRESANO	2.152
031	23	(VR)	DOLCE'	2.152
099	24	(VI)	SCHIAVON	2.152
038	41	(PS)	MONTE PORZIO	2.153
063	71	(FG)	ORDONA	2.153
144	79	(CZ)	STEFANACONI	2.153
064	10	(GE)	USCIO	2.154
054	07	(AO)	QUART	2.156
054	57	(RI)	POGGIO MOIANO	2.157
025	70	(CB)	GAMBATESA	2.157
097	61	(CE)	VALLE DI MADDALONI	2.159
030	23	(VR)	COSTERNANO	2.160
079	21	(BZ)	SAN GENESIO ATESSINO - JENESSEN	2.162
019	64	(AV)	CARIFE	2.162
043	95	(OR)	RIOLA SARDO	2.162
190	13	(CO)	PRENANA	2.163
029	57	(RI)	FORANO	2.164
006	03	(NO)	ARRENO	2.165
158	03	(NO)	VESPOLATE	2.165
004	17	(BS)	ALFIANELLO	2.166
020	42	(AN)	GENGA	2.166
034	46	(LU)	VILLA BASILICA	2.166
067	20	(RN)	VILLA POMA	2.167
006	78	(CS)	ALBIDONA	2.171
094	76	(PZ)	VAGLIO BASILICATA	2.172
048	90	(SS)	OLNEDO	2.172
012	62	(BN)	CALVI	2.174

C O M U N I				POPOLAZIONE RESIDENTE	C O M U N I				POPOLAZIONE RESIDENTE
CODICE COMUNE	CODICE PROVINCIA	PROVINCIA	D E N O M I N A Z I O N E		CODICE COMUNE	CODICE PROVINCIA	PROVINCIA	D E N O M I N A Z I O N E	
098	58	(RM)	SANT'ANGELO ROMANO	2.176	009	55	(TR)	CASTEL GIORGIO	2.238
028	33	(PC)	MORPASSO	2.178	059	70	(CB)	RIPALIMOSANO	2.238
081	91	(NU)	SEDI	2.178	054	14	(SO)	PRATA CAPORTACCIO	2.239
163	13	(CO)	NOVEDRATE	2.180	074	21	(BZ)	RIO DI PUSTERIA - NUHLBACH	2.239
014	18	(PV)	BEREGUARDO	2.180	004	49	(LI)	CAPOLIVERI	2.239
089	60	(FR)	VILLA SANTA LUCIA	2.180	003	10	(GE)	BARGAGLI	2.240
096	66	(AQ)	SCURCOLA MARSICANA	2.180	033	21	(BZ)	FUNES - VILLNOSS	2.242
062	12	(VA)	CUVEGLIO	2.181	052	21	(BZ)	HONGUELPO - WELSBERG	2.242
107	18	(PV)	PALESTRO	2.181	010	83	(NE)	CAPRI LEONE	2.242
022	51	(AR)	MARCIANO DELLA CHIANA	2.181	047	91	(HW)	NEANA SARDO	2.243
123	16	(BG)	LALLIO	2.182	024	31	(GO)	TURRIACO	2.245
040	13	(CO)	CAMPIONE D'ITALIA	2.183	015	45	(RS)	TRESANA	2.246
095	75	(LE)	S. CASSIANO	2.184	005	54	(PG)	CAMPELLO SUL CLITUNNO	2.246
063	17	(BS)	CORTENO GOLGI	2.185	094	12	(VA)	HACCAGNO	2.248
134	01	(TO)	LOCANA	2.186	040	69	(CH)	GESSOPALENA	2.248
038	65	(SA)	CELLE DI BULGHERIA	2.187	223	04	(CN)	SONNARIVA FERNO	2.249
008	54	(PG)	CASTEL RITALDI	2.188	047	65	(SA)	CORBARA	2.249
002	19	(CR)	AGNADELLO	2.189	010	52	(SI)	CHIUSDINO	2.252
042	25	(BL)	QUERO	2.189	042	90	(SS)	MOSES	2.255
129	02	(VC)	SALUSSOLA	2.190	082	24	(VI)	POZZOLEONE	2.256
003	19	(CR)	ANNICCO	2.190	007	68	(PE)	CARANANICO TERME	2.256
081	28	(PD)	SANTA MARGHERITA D'ADIGE	2.191	042	35	(RE)	VETTO	2.261
084	60	(FR)	VALLEROTONDA	2.194	089	64	(AV)	SANT'ANDREA DI CONZA	2.262
048	71	(FG)	SAN MARCO LA CATOLA	2.194	105	13	(CO)	CARLATE	2.263
059	30	(UD)	MOGGIO UDINESE	2.195	034	22	(TN)	CALDONAZZO	2.264
047	25	(BL)	SAN PIETRO DI CADORE	2.196	017	02	(VC)	BORGO VERCELLI	2.265
082	93	(NE)	SAN SALVATORE DI FITALIA	2.196	003	22	(TN)	ALDENO	2.265
025	90	(SS)	CHIARAMONTI	2.196	093	78	(CS)	PARENTI	2.265
073	44	(AP)	VENAROTTA	2.197	168	16	(BG)	PONTE MOSSA	2.266
045	75	(LE)	MELPIGNANO	2.197	122	30	(UD)	TORREANO	2.267
048	79	(CZ)	FEROLETO ANTICO	2.197	185	04	(CN)	ROBILANTE	2.269
017	24	(VI)	BROGLIANO	2.198	005	42	(AN)	BELVEDERE OSTRENSE	2.270
046	33	(PC)	VILLANOVA SULL'ARDA	2.199	099	02	(VC)	POLLONE	2.271
043	33	(PC)	TRAVO	2.200	046	34	(PR)	VARSI	2.271
031	12	(VA)	CARAVATE	2.201	085	19	(CR)	ROBECCO D'OGGLIO	2.272
054	21	(BZ)	MOSO IN PASSIRIA	2.203	032	29	(BO)	NELARA	2.272
			MOOS IN PASSEIER	2.203	084	13	(CO)	CUCCIAGO	2.273
198	13	(CO)	ROGENO	2.205	079	28	(PD)	SAN PIETRO VINIARIO	2.274
068	66	(AQ)	PESCASSEROLI	2.208	017	71	(FG)	CASTELNUOVO DELLA DAUNIA	2.274
110	01	(TO)	FROSSASCO	2.209	020	83	(NE)	FICARRA	2.274
074	03	(NO)	GHIPPA	2.209	026	94	(IS)	HACCHIAGODENA	2.274
030	03	(NO)	CALTIGNAGA	2.210	079	04	(CN)	DEHONTE	2.275
066	05	(AT)	NOMBERCELLI	2.211	003	83	(NE)	ALI' TERME	2.276
056	08	(IN)	SANTO STEFANO AL MARE	2.211	033	24	(VI)	CONCO	2.280
100	13	(CO)	FENEGRO'	2.211	034	21	(BZ)	GAIS - GAIS	2.281
084	18	(PV)	LUNGAVILLA	2.211	107	79	(CZ)	SAN COSTANTINO CALABRO	2.281
058	09	(SV)	STELLA	2.212	066	28	(PD)	POLVERARA	2.283
010	37	(BO)	CAMUGNANO	2.213	042	06	(AL)	CASSANO SPINOLA	2.284
033	61	(CE)	DRAGONI	2.213	104	16	(BG)	FORESTO SPARSO	2.285
052	30	(UD)	MAGNANO IN RIVIERA	2.214	161	15	(RI)	ORNAGO	2.286
077	91	(NU)	SARULE	2.215	008	76	(PE)	BALVANO	2.286
041	04	(CN)	CARAMAGNA PIEMONTE	2.216	171	17	(BS)	SAN FELICE DEL BENACO	2.289
077	01	(TO)	CHIAVERANO	2.217	019	62	(BN)	CASTELVENERE	2.289
068	19	(CR)	PERSICO DOSIMO	2.217	101	04	(CN)	GUARENTE	2.290
008	82	(PA)	BAUCINA	2.217	041	25	(BL)	PUOS D'ALPAGO	2.290
098	16	(BG)	FILAGO	2.218	027	91	(NU)	GALTELLI	2.290
081	65	(SA)	OGLIASTRO CILENTO	2.218	180	18	(PV)	VILLANTERIO	2.291
050	02	(VC)	CREVACUORE	2.219	015	51	(AR)	CHIUSI DELLA VERNA	2.292
002	90	(SS)	ALA' DEI SARDI	2.219	081	92	(CA)	SIURGUS DOMIGALA	2.293
092	22	(TN)	GIOVO	2.220	089	21	(BZ)	SELVA DI VAL GARDENA	2.294
252	01	(TO)	SAN RAFFAELE CINENA	2.221				WOLKENSTEIN IN GRODEN	2.294
065	03	(NO)	PARA NOVARESE	2.221	135	18	(PV)	SAN GENESIO ED UNITI	2.295
074	69	(CH)	ROCCA SAN GIOVANNI	2.221	048	26	(TV)	NOVIAGO DELLA BATTAGLIA	2.295
078	64	(AV)	BOCCABASCIERANA	2.222	104	30	(UD)	SANTA MARIA LA LONGA	2.295
077	82	(PA)	VENTIMIGLIA DI SICILIA	2.222	042	70	(CB)	MONTICILFONE	2.295
019	24	(VI)	CALTRANO	2.223	125	03	(NO)	PREBOSSELLO-CHIOVENDA	2.296
001	87	(CT)	ACI BONACCORSI	2.223	069	83	(HE)	RACCUJA	2.296
023	16	(BG)	BERBENNO	2.224	106	21	(BZ)	VALDAORA - OLANG	2.300
059	24	(VI)	MOLVENA	2.226	076	69	(CH)	ROCCASPINALVETI	2.300
049	42	(AN)	STAFFOLO	2.226	217	15	(RI)	SULBIATE	2.303
207	22	(TN)	TUENNO	2.227	124	22	(TN)	NAGO-TORBOLE	2.303
005	67	(TE)	BASCIANO	2.227	070	60	(FR)	SAN VITTORE DEL LAZIO	2.303
001	30	(UD)	AIELLO DEL PRIULI	2.228	062	92	(CA)	SANT'ANNA ARRESI	2.304
028	30	(UD)	COLLOREDO DI MONTE ALBANO	2.229	126	12	(VA)	TERNATE	2.305
159	79	(CZ)	ZUNGHI	2.229	018	21	(BZ)	CASTELBELLO-CIARDES	2.305
004	76	(PZ)	ANZI	2.230				KASTELBELL-TSCHARS	2.305
074	12	(VA)	GEMONIO	2.232	010	49	(LI)	MARCIANA	2.305
030	52	(SI)	SAN QUIRICO D'ORCIA	2.233	036	40	(FO)	BOCCA SAN CASCIANO	2.306
033	55	(TR)	AVIGLIANO UMBRO	2.233	024	20	(HW)	GAZOLDO DEGLI IPPOLITI	2.307
029	65	(SA)	CASELLE IN PITTARI	2.234	015	47	(PT)	PITEGLIO	2.307
115	78	(CS)	SAN DONATO DI NINEA	2.234	004	62	(BN)	APOLLOSA	2.307
055	64	(AV)	MONTEFREDANE	2.235	064	71	(FG)	ZAPPONETA	2.307
244	01	(TO)	SAN GIORGIO CANAVESE	2.236	022	85	(CL)	VILLALBA	2.307
141	16	(BG)	HORNICO AL SERIO	2.237	302	01	(TO)	VILLARBASSE	2.309
053	10	(GR)	SAN COLOMBANO CERTENOLI	2.238	016	21	(BZ)	CAMPO DI TRENS - FREIENFELD	2.309



C O M U N I				POPOLAZIONE RESIDENTE	C O M U N I				POPOLAZIONE RESIDENTE
CODICE COMUNE	CODICE PROVINCIA	PROVINCIA	DENOMINAZIONE		CODICE COMUNE	CODICE PROVINCIA	PROVINCIA	DENOMINAZIONE	
054	56	(VT)	VALLERANO	2.310	014	23	(VR)	BRENZONE	2.373
097	12	(VA)	MARCHIROLO	2.312	196	16	(BG)	SEDRINA	2.375
095	65	(SA)	PIAGGINE	2.313	007	47	(PT)	MARLIANA	2.376
104	01	(TO)	PIANO	2.314	030	94	(IS)	MONTEDUONI	2.377
004	02	(VC)	ALICE CASTELLO	2.314	035	17	(BS)	CAPO DI PONTE	2.378
067	10	(GE)	ZOAGLI	2.314	075	60	(FR)	STRANGOLAGALLI	2.380
104	65	(SA)	RAVELLO	2.315	071	65	(SA)	MONTECORICE	2.380
073	78	(CS)	MALVITO	2.315	012	02	(PA)	BORPITRO	2.381
016	58	(RM)	CANALE MONTERANO	2.316	069	44	(AP)	SERVIGLIANO	2.382
067	28	(PD)	PONSO	2.317	086	23	(VR)	TORRI DEL BENACO	2.383
015	49	(LI)	RIO MARINA	2.317	053	22	(TN)	CAVEDINE	2.385
017	79	(CZ)	CARAFFA DI CATANZARO	2.318	061	23	(VR)	PRESSANA	2.385
124	79	(CZ)	SAVELLI	2.318	014	29	(RO)	CENESELLI	2.385
082	79	(CZ)	MONTEROSSO CALABRO	2.322	050	95	(OR)	SAN VERO HILLS	2.385
028	94	(IS)	MONTAQUILA	2.322	005	53	(GR)	CASTELL'AZZARA	2.387
081	16	(BG)	COMUN NUOVO	2.323	036	10	(GE)	NOCONESI	2.388
096	75	(LE)	CASTRO	2.324	014	40	(FO)	GALEATA	2.388
069	02	(VC)	LESSONA	2.325	019	50	(PI)	MONTecatini VAL DI CECINA	2.388
107	21	(BZ)	VAL DI VIZZE - PFITSCH	2.325	118	64	(AV)	VILLANOVA DEL BATTISTA	2.388
033	13	(CO)	BULCIAGO	2.326	008	80	(RC)	BENESTARE	2.388
177	15	(MI)	POZZO D'ADDA	2.328	046	66	(AQ)	GIOIA DEI MARSÌ	2.389
211	16	(BG)	TAVERNOLA BERGAMASCA	2.328	012	38	(FE)	MASÌ TORRELLA	2.390
049	14	(SO)	PIATEDA	2.329	095	78	(CS)	PERACE	2.390
052	14	(SO)	PONTE IN VALTELLINA	2.329	085	61	(CE)	SAN TANNARO	2.392
020	41	(PS)	GRADARA	2.329	116	64	(AV)	VENTICANO	2.393
034	37	(BO)	LOIANO	2.331	014	44	(AP)	COLLI DEL TRONTO	2.394
009	51	(AR)	CASTELFRANCO DI SOPRA	2.331	018	93	(PN)	CORDOVADO	2.394
014	68	(PE)	CIVITELLA CASANOVA	2.331	018	16	(BG)	BAGNATICA	2.395
023	33	(PC)	GOSSOLENGO	2.332	086	75	(LE)	TIGGIANO	2.395
056	30	(UD)	MARANO LAGUNARE	2.333	185	15	(MI)	ROVANO	2.396
055	69	(CH)	MONTEODORISIO	2.333	105	04	(CN)	LA BORRA	2.399
087	64	(AV)	SAN SOSSIO BARONIA	2.334	001	34	(PR)	ALBARETO	2.399
101	69	(CH)	VILLAMAGNA	2.334	026	42	(AN)	MONTecarotto	2.399
112	17	(BS)	MONTICELLI BRUSATI	2.335	019	25	(BL)	FALCADE	2.401
043	56	(VT)	PIANSANO	2.337	137	17	(BS)	PAVONE DEL MELLA	2.402
006	79	(CZ)	ARENA	2.338	040	41	(PS)	ORCIANO DI PESARO	2.403
047	13	(CO)	CARLAZZO	2.339	078	76	(PZ)	SAN SEVERINO LUCANO	2.405
058	07	(AO)	SAINT-CHRISTOPHE	2.340	062	60	(FR)	SAN DONATO VAL DI CONIHO	2.408
131	30	(UD)	VENZONE	2.340	019	68	(PE)	FARINDOLA	2.408
018	56	(VT)	CASTIGLIONE IN TEVERINA	2.341	008	33	(PC)	CALENDASCO	2.409
034	13	(CO)	BULGAROGRASSO	2.342	020	14	(SO)	CHIURO	2.410
049	54	(PG)	SIGILLO	2.342	011	15	(NI)	ASSAGO	2.410
062	01	(TO)	CASELETTE	2.344	021	21	(BZ)	CHIEVES - KIENS	2.410
005	10	(GE)	BORZONASCA	2.344	041	37	(BO)	MONTENEZIO	2.410
005	30	(UD)	ARTA TERME	2.344	047	44	(AP)	MONTERUBBIANO	2.410
018	73	(TA)	MONTeparano	2.344	058	17	(BS)	COLLIO	2.411
048	34	(PR)	ZIBELLO	2.346	093	23	(VR)	VESTRANOVA	2.411
117	04	(CN)	MARENE	2.347	047	21	(SE)	MAREBBE - ENNEBERG	2.413
019	54	(PG)	FOSSATO DI VICO	2.348	128	78	(CS)	SAN SOSTI	2.415
041	65	(SA)	CETARA	2.348	026	38	(FE)	NIGLIARO	2.416
018	01	(TO)	BALDISSERO TORINESE	2.349	109	65	(SA)	ROFRANO	2.417
102	01	(TO)	FELETTA	2.349	129	17	(BS)	PADENGHE SUL GARDA	2.418
203	16	(BG)	SOTTO IL MONTE GIOVANNI XXIII	2.350	039	78	(CS)	CERRETO	2.418
109	15	(NI)	GRAFFIGNANA	2.351	075	70	(CB)	SEPINO	2.419
031	30	(UD)	COSEANO	2.351	043	70	(CB)	MONTefalcone NEL SANNIO	2.420
031	36	(MO)	PIRVEPELAGO	2.352	033	37	(BO)	LIZZANO IN BELVEDERE	2.421
001	95	(OR)	ABBASANTA	2.353	151	17	(BS)	POZZOLENGO	2.423
036	44	(AP)	MONTefiore DELL'ASO	2.354	018	37	(BO)	CASTELLO DI SERRAVALLE	2.423
067	76	(PZ)	RIPACANDIDA	2.354	151	02	(FC)	VALDENGO	2.425
158	16	(BG)	PARRE	2.355	100	46	(BG)	FIORANO AL SERIO	2.426
038	83	(ME)	LETOJANNI	2.355	116	78	(CS)	SAN FILI	2.427
073	18	(PV)	GODIASCO	2.356	039	40	(FO)	SAN CLEMENTE	2.428
063	64	(AV)	MORRA DE SANCTIS	2.358	064	44	(AP)	ROCCAFIUVIONE	2.428
042	16	(BG)	BRUSAPORTO	2.359	021	34	(FR)	MEZZANI	2.429
066	19	(CR)	PALAZZO PIGNANO	2.360	038	40	(FO)	SALUDICIO	2.429
001	76	(PZ)	ABRIOLA	2.360	057	78	(CS)	FRIASCINETO	2.432
100	92	(CA)	VILLASIMIUS	2.360	075	02	(VC)	MASSEIANO	2.434
027	21	(BZ)	CURON VENOSTA - GRAUN IM VINSCHGA	2.361	084	03	(NO)	LESA	2.434
186	22	(TN)	TAIO	2.362	071	21	(BZ)	RASUN ANTERSELVA - RASEN ANTHOLZ	2.434
030	55	(TR)	SAN VENANZO	2.362	008	42	(AN)	CASTELBELLINO	2.434
084	91	(NU)	SINDIA	2.362	143	79	(CZ)	STALETTI	2.436
156	22	(TN)	RONCEGNO	2.363	109	79	(CZ)	SAN GREGORIO D'IPPONA	2.437
068	20	(HN)	VILLIMPENTA	2.364	012	37	(BO)	CASALPUGHANESE	2.440
062	62	(BN)	SAN LORENZO MAGGIORE	2.364	024	11	(SP)	RIOMAGGIORE	2.441
054	23	(VR)	NOGAROLE ROCCA	2.365	120	30	(UD)	TERZO D'AQUILERIA	2.441
018	26	(TV)	CISON DI VALMARINO	2.365	010	21	(BZ)	BRENNEO - BRENNER	2.443
050	70	(CB)	PALATA	2.365	095	30	(UD)	RIVE D'ARCANO	2.443
029	56	(VT)	GRAFFIGNANO	2.366	060	21	(BZ)	ORA - AUER	2.444
042	62	(BG)	MONTefalcone DI VAL PONTORE	2.366	044	87	(CT)	SAN PIETRO CLARENZA	2.444
003	71	(FG)	ANZANO DI PUGLIA	2.366	008	25	(BL)	CALALZO DI CADORE	2.445
008	90	(SS)	BENETUTTI	2.367	019	83	(HE)	FALCONE	2.446
061	13	(CO)	CAVALLASCA	2.368	124	15	(NI)	LIVRAGA	2.448
054	90	(SS)	PALAU	2.369	224	22	(TN)	VOLANO	2.448
011	02	(VC)	BIANZE'	2.370	030	24	(VI)	CHIAPPANO	2.449
115	24	(VI)	VELO D'ASTICO	2.371	016	24	(VI)	BRESSANVIDO	2.450

C O M U N I				POPOLAZIONE RESIDENTE	C O M U N I				POPOLAZIONE RESIDENTE
CODICE COMUNE	CODICE PROVINCIA	PROVINCIA	D E N O M I N A Z I O N E		CODICE COMUNE	CODICE PROVINCIA	PROVINCIA	D E N O M I N A Z I O N E	
078	23	(VR)	SANT'ANNA D'ALFAEDO	2.452	029	64	(AV)	CONTRADA	2.526
050	62	(BN)	PESCO SANNITA	2.455	072	64	(AV)	PIETRADEFUSI	2.526
073	60	(FR)	SGURGOLA	2.456	241	01	(TO)	SANGANO	2.528
023	07	(AO)	DONNAS	2.460	002	13	(CO)	AIRUNO	2.532
132	12	(VA)	VARAMO BORGHI	2.460	019	20	(NF)	CERESARA	2.532
048	60	(FR)	PATRICA	2.460	054	78	(CS)	FIRNO	2.532
145	78	(CS)	TARSIA	2.461	011	82	(PA)	BOLOGNETTA	2.532
045	79	(CZ)	DRAPIA	2.461	085	69	(CH)	SANT'EUSANIO DEL SANGRO	2.533
074	17	(BS)	GARDONE RIVIERA	2.463	055	17	(BS)	CIVIDATE CANUNO	2.534
037	40	(PO)	RONCOPREDDO	2.463	055	25	(BL)	SEREN DEL GRAPPA	2.534
055	70	(CB)	PORTOCANNONE	2.463	187	16	(BG)	ROVETTA	2.535
048	44	(AP)	MONTE SAN PIETRANGELI	2.465	033	01	(TO)	BOSCONERO	2.536
074	28	(PD)	SALETTO	2.466	033	09	(SV)	LAIGUEGLIA	2.536
088	23	(VR)	TREVENZUOLO	2.467	018	71	(FG)	CELENZA VALPORTORE	2.537
089	80	(RC)	SINOPOLI	2.468	086	61	(CE)	SANT'ANGELO D'ALIFE	2.538
064	20	(HN)	SUSTINENTE	2.469	018	65	(SA)	BUONABITACOLO	2.538
009	60	(FR)	ARNABA	2.469	055	43	(NC)	URBISAGLIA	2.540
021	28	(PD)	CANDIANA	2.470	072	66	(AQ)	PIZZOLI	2.542
023	80	(RC)	CARERI	2.470	003	79	(CZ)	ANARONI	2.542
044	35	(RE)	VIANO	2.471	230	13	(CO)	VALGREGHENTINO	2.543
168	18	(PV)	VALLE LOMELLINA	2.472	014	26	(TV)	CAVASO DEL TONBA	2.543
035	83	(ME)	GUALTIERI SICAMINO*	2.472	019	34	(PR)	LESIGNANO DE'BAGNI	2.543
013	09	(SV)	BORGIO VEREZZI	2.473	041	71	(FG)	RIGNANO GARGANICO	2.546
033	33	(PC)	PIANELLO VAL TIDONE	2.473	007	48	(FI)	CANTAGALLO	2.547
021	52	(SI)	PIENZA	2.473	041	90	(SS)	MONTE	2.547
066	03	(NO)	FONTANETTO D'AGOGNA	2.474	130	17	(BS)	PADERNO FRANCIACORTA	2.548
024	17	(BS)	BOVEGNO	2.474	052	16	(BG)	CAPRINO BERGAMASCO	2.549
032	91	(NU)	ILBONO	2.474	076	21	(BZ)	SALORNO - SALURN	2.549
046	23	(VR)	MARANO DI VALPOLICELLA	2.475	037	82	(PA)	GERACI SICULO	2.550
035	58	(RM)	COLONNA	2.476	152	17	(BS)	PRALBOINO	2.551
021	06	(AL)	BOSCO MARENGO	2.477	050	40	(FO)	VERGHEETO	2.552
013	20	(AN)	CASTELBELFORTE	2.478	131	16	(BG)	NADONE	2.553
114	12	(VA)	PORTO VALTRAVAGLIA	2.479	075	30	(UD)	POCENIA	2.553
040	37	(BO)	MONGHIDORO	2.479	056	75	(LE)	ORTELLE	2.554
041	54	(PG)	PIETRALUNGA	2.479	039	61	(CE)	GALLUCCIO	2.555
024	24	(VI)	CARRE'	2.480	083	18	(PV)	LOHELLO	2.556
001	69	(CH)	ALTINO	2.480	131	78	(CS)	SANT'AGATA DI ESARO	2.556
123	17	(BS)	OME	2.481	016	15	(MI)	BELLINZAGO LOMBARDO	2.557
080	04	(CN)	DIANO D'ALBA	2.482	173	13	(CO)	PADERNO D'ADDA	2.558
095	19	(CR)	SESTO ED UNITI	2.485	102	28	(PD)	VILLA ESTENSE	2.558
025	68	(PE)	MOSCUFO	2.486	028	76	(PZ)	CHIAROMONTE	2.560
041	26	(TV)	MEDUNA DI LIVENZA	2.487	012	10	(GE)	CASELLA	2.563
095	22	(TN)	GRIGNO	2.488	019	15	(RI)	BERNATE TICINO	2.563
002	41	(PS)	APECCHIO	2.489	260	01	(TO)	SCALENGHE	2.564
059	12	(VA)	CUGLIATE-FABIASCO	2.490	043	34	(PR)	TRECASALI	2.564
039	24	(VI)	ENEGO	2.491	077	66	(AQ)	RAIANO	2.565
010	76	(PZ)	BARAGIANO	2.492	108	64	(AV)	TEORA	2.568
025	36	(NO)	MONTEFIORINO	2.493	077	12	(VA)	GOLASECCA	2.569
155	03	(NO)	VARZO	2.494	101	65	(SA)	POSTIGLIONE	2.569
049	75	(LE)	MONTESANO SALENTINO	2.494	002	45	(NS)	BAGNONE	2.570
029	36	(NO)	PALAGANO	2.495	018	30	(UD)	CARLINO	2.571
113	18	(PV)	PIEVE DEL CAIRO	2.497	055	61	(CE)	PASTORANO	2.571
026	03	(NO)	BRIGA NOVARESE	2.498	083	91	(NU)	SILANUS	2.571
002	25	(BL)	ALANO DI PIAVE	2.499	046	64	(AV)	MANOCALZATI	2.573
053	62	(BN)	PONTE	2.499	007	37	(BO)	BORGO TOSSIGNANO	2.574
016	67	(TE)	CERNIGNANO	2.499	030	65	(SA)	CASTELCIVITA	2.574
025	46	(LU)	PIEVE POSCIANA	2.501	006	21	(BZ)	BADIA - ABTEI	2.575
076	30	(UD)	PONTEBBA	2.502	122	79	(CZ)	SAN VITO SULLO IONIO	2.575
042	82	(PA)	ISNELLO	2.502	284	01	(TO)	VAL DELLA TORRE	2.576
041	23	(VR)	ISOLA RIZZA	2.504	022	43	(RC)	LOMO PICENO	2.577
012	60	(FR)	AUSONIA	2.504	013	52	(SI)	GAIOLE IN CHIANTI	2.577
012	65	(SA)	AULETTA	2.505	001	01	(TO)	AGLIE'	2.578
031	15	(MI)	BREMBIO	2.507	152	02	(VC)	VALDUGGIA	2.581
024	53	(GR)	SCARLINO	2.507	118	22	(TN)	MOENA	2.583
011	91	(NU)	BORORE	2.508	094	19	(CR)	SERGNANO	2.584
276	01	(TO)	TRANA	2.509	005	09	(SV)	ALTARE	2.585
036	03	(NO)	CARPIGNANO SESIA	2.509	094	91	(NU)	TORPE'	2.590
061	65	(SA)	LAURINO	2.509	062	95	(OR)	SOLARUSSA	2.592
016	69	(CH)	CASALINCONTRADA	2.510	056	61	(CE)	PIANA DI MONTE VERNA	2.595
039	82	(PA)	GIULIANA	2.512	068	61	(CE)	RIARDO	2.595
025	05	(AT)	CASTELL'ALFERO	2.513	078	63	(NA)	SERRARA FONTANA	2.595
062	03	(NO)	DORNELLETTO	2.518	078	15	(RI)	CISLIANO	2.596
087	21	(BZ)	SCEHA - SCENNA	2.518	092	76	(PZ)	TRECCINA	2.597
084	70	(CB)	VINCHIATURO	2.519	063	78	(CS)	LAINO BORGO	2.599
031	21	(BZ)	PIE' ALLO SCILLAR		057	10	(GE)	SAVIGNONE	2.600
			VOLS AM SCHLERN	2.520	111	15	(MI)	GUARDAGLIO	2.602
196	22	(TN)	TESERO	2.520	014	71	(FG)	CASALVECCHIO DI PUGLIA	2.602
075	83	(ME)	RODI' MILICI	2.520	014	50	(PI)	FAUGLIA	2.603
028	64	(AV)	CHIUSANO DI SAN DOMENICO	2.522	032	44	(AP)	MONTALTO DELLE MARCHE	2.607
042	33	(PC)	SARNATO	2.523	070	91	(NU)	OTTANA	2.608
006	17	(BS)	ANGOLO TERME	2.525	016	37	(BO)	CASTEL GUELFO DI BOLOGNA	2.611
002	69	(CB)	ARCHI	2.525	084	28	(PD)	SANT'URBANO	2.614
089	01	(TO)	COAZZE	2.526	182	16	(BG)	BOGNO	2.615
040	10	(GE)	NE	2.526	013	67	(TR)	CASTIGLIONE MESSER RAIMONDO	2.615
066	30	(UD)	OSOPPO	2.526	151	13	(CO)	HOLTEHO	2.616

C O M U N I				POPOLAZIONE RESIDENTE
CODICE COMUNE	CODICE PROVINCIA	PROVINCIA	D E N O M I N A Z I O N E	
080	30	(UD)	PRADANANO	2.616
036	91	(NU)	LACONI	2.616
093	91	(NU)	TONARA	2.616
040	02	(VC)	CERRIONE	2.617
114	17	(BS)	MONTIRONE	2.617
120	17	(BS)	NUVOLERA	2.617
042	71	(FG)	ROCCHETTA SANT'ANTONIO	2.617
015	77	(MT)	HIGLIONICO	2.617
031	37	(BO)	GRIZZANA	2.619
119	79	(CZ)	SANTA SEVERINA	2.621
151	79	(CZ)	VALLEFIORITA	2.621
019	29	(RO)	CRESPINO	2.623
055	41	(PS)	SANT'AGATA FELTRIA	2.623
002	43	(MC)	APIRO	2.624
002	53	(GR)	CAMPAGNATICO	2.625
094	83	(ME)	SCALETTA ZANGLEA	2.625
016	04	(CN)	BEINETTE	2.626
052	95	(OR)	SEDILO	2.628
067	78	(CS)	LONGOBARDI	2.629
116	02	(VC)	ROASIO	2.630
091	17	(BS)	LOGRATO	2.630
053	41	(PS)	SAN LEO	2.631
006	46	(LU)	CAMPORGIANO	2.637
032	30	(UD)	DIGNANO	2.638
020	67	(TE)	CONTROGUERRA	2.638
057	14	(SO)	SANOLACO	2.639
126	16	(BG)	LEVATE	2.641
166	04	(CN)	PIASCO	2.642
068	24	(VI)	MONTORSO VICENTINO	2.642
093	66	(AQ)	SCANNO	2.642
004	70	(CB)	BONEFRO	2.642
060	78	(CS)	GRISOLIA	2.642
066	79	(CZ)	JOPPOLO	2.643
068	06	(AL)	FELIZZANO	2.645
032	42	(AN)	NUMANA	2.645
246	01	(TO)	SAN GIUSTO CANAVESE	2.646
037	80	(BC)	GIFFONE	2.646
195	01	(TO)	PISCINA	2.647
162	18	(PV)	TRAVACO' SICCOMARIO	2.647
081	19	(CR)	RIPALTA CREMASCA	2.647
023	21	(BZ)	CORNEDO ALL'ISARCO - KARNEID	2.648
087	02	(VC)	OCCHIEPPO SUPERIORE	2.649
068	69	(CH)	POLLUTRI	2.650
001	49	(LI)	BIBBONA	2.651
043	10	(GE)	PIEVE LIGURE	2.652
064	30	(UD)	MUZZANA DEL TURGNANO	2.652
073	07	(AO)	VERRES	2.654
077	80	(RC)	SAN ROBERTO	2.654
026	14	(SO)	DELEBIO	2.655
055	16	(BG)	CAROBIO DEGLI ANGELI	2.655
059	16	(BG)	CASIRATE D'ADDA	2.655
149	65	(SA)	TORRE ORSAIA	2.655
034	41	(PS)	MONTPELICINO	2.657
009	57	(RI)	CANTALICE	2.659
044	82	(PA)	LASCARI	2.660
010	55	(TR)	CASTEL VISCARDO	2.661
080	75	(LE)	STERNATIA	2.661
007	23	(VR)	BELFIORE	2.662
058	44	(AP)	PETRITOLI	2.662
087	16	(BG)	COVO	2.663
085	23	(VR)	TERRAZZO	2.663
027	62	(BN)	DUGENTA	2.664
022	76	(PZ)	CASTELLUCCIO INFERIORE	2.664
148	04	(CN)	NEIVE	2.665
027	29	(RO)	GIACCIANO CON BARUCHELLA	2.665
010	30	(UD)	BERTIOLO	2.666
015	37	(BO)	CASTEL DI CASIO	2.667
051	76	(PZ)	MONTMILONE	2.667
113	12	(VA)	PORTO CERESIO	2.668
001	64	(AV)	AIELLO DEL SABATO	2.668
068	82	(PA)	SCIARA	2.668
005	55	(TR)	ARRONE	2.669
031	56	(VT)	ISCHIA DI CASTRO	2.669
023	46	(LU)	PIAZZA AL SERCHIO	2.670
016	10	(GE)	CICAGNA	2.671
061	22	(TN)	CIVEZZANO	2.671
004	52	(SI)	CASOLE D'ELSA	2.671
094	69	(CH)	TORREVECCHIA TERTINA	2.671
037	78	(CS)	CERISANO	2.671
064	91	(NU)	OROTELLI	2.671
001	77	(MT)	ACCETTURA	2.672
216	01	(TO)	RIVARA	2.675
043	67	(TE)	TORRICELLA SICURA	2.676
222	22	(TN)	VILLA LAGARINA	2.677
002	44	(AP)	ACQUAVIVA PICENA	2.677

C O M U N I				POPOLAZIONE RESIDENTE
CODICE COMUNE	CODICE PROVINCIA	PROVINCIA	D E N O M I N A Z I O N E	
050	08	(IR)	RIVA LIGURE	2.678
029	33	(PC)	HIBBIANO	2.678
010	92	(CA)	CALASETTA	2.678
023	56	(VT)	CONCHIANO	2.679
133	78	(CS)	SANTA SOFIA D'ERPIRO	2.679
137	15	(NI)	MASSALENGO	2.680
171	16	(BG)	POPIDA	2.680
073	04	(CH)	CORTESILIA	2.681
224	16	(BG)	VALDRENBO	2.681
083	21	(BZ)	SAN MARTINO IN PASSIRIA ST. MARTIN IN PASSEIER	2.681
005	52	(SI)	CASTELLINA IN CHIANTI	2.681
065	23	(FR)	ROVERCHIARA	2.685
047	16	(BG)	CALVENZANO	2.686
088	69	(CH)	SCHIAVI DI ABRUZZO	2.689
075	24	(VI)	ORGIANO	2.691
022	84	(AG)	LOCCA SICULA	2.693
155	04	(CN)	OMEA	2.694
013	59	(LT)	NAENZA	2.695
074	70	(CB)	SANT'ELIA A PIANISI	2.695
017	29	(RO)	CORBOLA	2.696
039	34	(PR)	TIZZANO VAL PARMA	2.697
062	21	(BZ)	PARCINES - PARTSCHINS	2.699
130	02	(VC)	SANDIGLIANO	2.700
043	37	(BO)	MONTVEGLIO	2.700
037	90	(SS)	LORAS	2.701
022	07	(AO)	COURMAYEUR	2.704
012	28	(PD)	BOARA PISANI	2.705
067	30	(UD)	OVARO	2.705
084	61	(CE)	SANTA MARIA LA FOSSA	2.705
004	64	(AV)	AQUILONIA	2.705
192	04	(CH)	ROCCAIONE	2.708
027	13	(CO)	BOSISIO PARINI	2.708
242	04	(CN)	VICOPORTE	2.710
018	25	(BL)	DONEGGE DI CADORE	2.711
031	05	(AT)	CASTELNUOVO DON BOSCO	2.712
033	18	(PV)	CASEI GEROLA	2.713
046	91	(NU)	MAMOTADA	2.713
107	58	(RM)	TREVIGNANO ROMANO	2.717
033	10	(GE)	NELE	2.718
145	15	(NI)	NEZZASO	2.719
013	42	(AN)	CERRETO D'ESI	2.719
196	15	(NI)	SAN MARTINO IN STRADA	2.720
076	90	(SS)	ORI	2.721
020	25	(BL)	FARRA D'ALPAGO	2.722
082	78	(CS)	MONTegiORDANO	2.723
036	92	(CA)	MANDAS	2.723
077	30	(ND)	PONPETTO	2.727
054	75	(LE)	NOCIGLIA	2.728
144	15	(NI)	NESERO	2.730
012	64	(AV)	BONITO	2.731
102	17	(BS)	MARBERA DEL GARDA	2.732
025	01	(TO)	BIBIANA	2.733
168	17	(BS)	SABBIO CHIESE	2.733
220	01	(TO)	ROBASSONERO	2.734
007	55	(TR)	BASCHI	2.737
002	62	(BN)	ANOROSI	2.737
006	30	(UD)	ARTEGNA	2.739
146	79	(CZ)	TAVERNA	2.739
006	31	(GO)	FOGLIANO REDIPUGLIA	2.742
011	55	(TR)	FABRO	2.744
056	78	(CS)	FRANCAVILLA MARITTIMA	2.745
143	18	(PV)	SANTA MARIA DELLA VERSA	2.747
013	13	(CO)	ASSO	2.751
016	36	(NO)	FRASSINORO	2.751
071	60	(FR)	SERRONE	2.751
063	24	(VI)	MONT DI NALO	2.752
022	17	(BS)	BORNO	2.754
014	54	(PG)	COLLAZZONE	2.755
018	27	(VE)	GRUIRO	2.757
029	67	(TE)	MORRO D'ORO	2.758
160	17	(BS)	REMEDELLO	2.759
070	65	(SA)	MONTANO ANTILIA	2.759
125	12	(VA)	TAINO	2.760
133	03	(NO)	SAN MAURIZIO D'OPAGLIO	2.763
086	45	(MS)	FILATTIERA	2.765
023	81	(TP)	VITA	2.766
073	14	(SO)	VALFURVA	2.768
215	01	(TO)	RIVA PRESSO CHIERI	2.769
019	33	(PC)	PARINI	2.770
072	91	(NU)	PERDASDEFOGU	2.770
114	18	(PV)	PIEVE PORTO MORONE	2.771
071	03	(NO)	GATTICO	2.772
046	62	(BN)	PAGO VEIANO	2.775
041	95	(OR)	PAULILATINO	2.776

C O M U N I				POPOLAZIONE RESIDENTE	C O M U N I				POPOLAZIONE RESIDENTE
CODICE COMUNE	CODICE PROVINCIA	PROVINCIA	D E N O M I N A Z I O N E		CODICE COMUNE	CODICE PROVINCIA	PROVINCIA	D E N O M I N A Z I O N E	
209	04	(CH)	SANFRONT	2.777	036	66	(AQ)	CIVITELLA ROVETO	2.911
110	13	(CO)	GRANDATE	2.778	047	15	(NI)	CAPONAGO	2.913
025	12	(VA)	BUGUGGIATE	2.779	079	22	(TR)	DRO	2.913
117	12	(VA)	SALTRIO	2.779	103	02	(VC)	PRALUNGO	2.914
039	42	(AN)	RIPE	2.781	029	43	(MC)	MONTEFANO	2.915
192	16	(BG)	SANT'OHOBONO IMAGNA	2.782	041	19	(CR)	DOVERA	2.916
027	56	(VT)	GALLESE	2.786	189	16	(BG)	SAN PAOLO D'ARGON	2.918
117	79	(CZ)	SANTA CATERINA DELLO IONIO	2.788	015	44	(AP)	CONSANZA	2.919
057	87	(CT)	NANIACE	2.788	040	58	(RH)	GALLICANO NEL LAZIO	2.920
093	16	(BG)	ENDINE GAIANO	2.789	154	79	(CZ)	VERZINO	2.920
112	13	(CO)	GRAVEDONA	2.792	046	95	(OR)	SAN NICOLO' D'ARCIDANO	2.921
052	19	(CR)	GUSSOLA	2.797	169	17	(BS)	SALE MARASINO	2.924
023	64	(AV)	CASTELFRANCI	2.798	025	57	(RI)	CONTIGLIANO	2.925
062	71	(PG)	VOLTURINO	2.798	029	16	(BG)	BOLTIERE	2.927
020	68	(PE)	LETTOMANOPPELLO	2.803	111	19	(CR)	VAIANO CRENASCO	2.928
052	08	(IM)	SAN BARTOLOMEO AL MARE	2.805	001	65	(SA)	ACERNO	2.930
002	26	(TV)	ARCADE	2.806	009	28	(PD)	BAONE	2.932
209	16	(BG)	SUISIO	2.808	134	17	(BS)	PARIATICO	2.933
067	21	(BZ)	PRATO ALLO STELVIO		078	14	(SO)	VILLA DI TIRANO	2.935
			PRAD AM STILFSEERJOCH	2.808	098	21	(BZ)	TERRENO SULLA STRADA DEL VINO	
			SUNO	2.810				TRAMIN AN DER WEINSTRASSE	2.935
143	03	(NO)	LENTIAI	2.811	005	14	(SO)	ARDEBNO	2.937
028	25	(BL)	LENTIAI	2.811	016	26	(TV)	CHIARANO	2.938
037	10	(GE)	MONEGLIA	2.813	098	30	(UD)	RUDA	2.941
193	01	(TO)	PIOBESI TORINESE	2.814	101	66	(AQ)	TORNIMPARTE	2.944
086	13	(CO)	DERVIO	2.817	118	03	(NO)	PIEVE VERGONTE	2.950
147	04	(CN)	NARZOLE	2.822	081	21	(BZ)	SAN LORENZO DI SEBATO	
007	17	(BS)	ARTOGNE	2.823				ST. LORENZEN	2.950
178	17	(BS)	SERLE	2.824	084	23	(VR)	SORGA'	2.950
011	54	(PG)	CITERNA	2.824	190	18	(PV)	ZINASCO	2.951
015	02	(VC)	BORGO D'ALE	2.825	058	12	(VA)	CBASSO AL MONTE	2.952
025	20	(MN)	GAZZUOLO	2.825	065	30	(UD)	WINIS	2.953
156	16	(BG)	PALAZZAGO	2.826	090	26	(TV)	VIDOR	2.954
005	15	(NI)	ALBAIRATE	2.828	156	65	(SA)	VIBONATI	2.954
003	64	(AV)	ANDRETTA	2.828	044	14	(SO)	MONTAGNA IN VALTELLINA	2.958
223	01	(TO)	ROMANO CANAVESE	2.829	001	42	(AN)	AGUGLIANO	2.963
019	30	(UD)	CASSACCO	2.829	007	67	(TE)	BISENTI	2.964
117	05	(AT)	VILLAFRANCA D'ASTI	2.830	026	91	(NU)	GAIRO	2.968
019	14	(SO)	CHIESA IN VALNALENCO	2.836	162	13	(CO)	NIBIONNO	2.969
037	17	(BS)	CAPRIANO DEL COLLE	2.838	030	30	(UD)	CORNO DI ROSAZZO	2.971
027	14	(SO)	DUBINO	2.841	048	33	(PC)	ZIANO PIACENTINO	2.985
024	44	(AP)	GROTTAZZOLINA	2.843	162	17	(BS)	ROCCAFRANCA	2.988
028	21	(BZ)	DOBBIACO - TOBLACH	2.845	048	42	(AV)	SIROLO	2.988
013	71	(PG)	CASALNUOVO MONTEROTARO	2.847	077	21	(BZ)	SAN CANDIDO - INNICHEN	2.999
110	21	(BZ)	VANDOIES - VINTL	2.849	105	02	(VC)	PRAY	3.000
004	78	(CS)	AIELLO CALABRO	2.852	001	13	(CO)	ABBADIA LARIANA	3.002
009	38	(PE)	FORNIGNANA	2.853	200	15	(NI)	SANTO STEFANO TICINO	3.002
099	58	(RM)	SANT'ORESTE	2.853	143	22	(TR)	PINZOLO	3.002
231	16	(BG)	VERCURAGO	2.854	012	58	(RN)	BELLEGRA	3.003
003	89	(SR)	BUCCHERI	2.854	020	91	(NU)	ESCALAPLANO	3.003
047	24	(VI)	GRUMOLO DELLE ABBADESSE	2.855	014	64	(AV)	CALABRITTO	3.004
058	24	(VI)	MASON VICENTINO	2.855	026	77	(BT)	SAN MAURO FORTE	3.005
192	17	(BS)	URAGO D'OGLIO	2.856	052	62	(BN)	PIETRELICINA	3.007
045	60	(FR)	MOROLO	2.858	009	75	(LE)	BOTRUGNO	3.010
122	17	(BS)	OFFLAGA	2.860	041	91	(NU)	LODE'	3.010
190	01	(TO)	PINASCA	2.861	050	94	(IS)	SESTO CAMPANO	3.010
019	46	(LU)	MINUCCIANO	2.862	088	12	(VA)	LEGGIUNO	3.011
023	11	(SP)	RICCO' DEL GOLFO DI SPEZIA	2.872	050	25	(BL)	SANTO STEFANO DI CADORE	3.011
035	68	(PE)	ROSCIANO	2.872	097	21	(BZ)	TERLANO - TERLAN	3.012
094	01	(TO)	CORIO	2.877	004	34	(PR)	BERCETO	3.013
008	92	(CA)	BURCEI	2.877	111	79	(CZ)	SAN MAURO MARCHESATO	3.013
043	36	(MO)	SESTOLA	2.880	008	85	(CL)	MARIANOPOLE	3.013
053	56	(VT)	VALENTANO	2.880	040	64	(AV)	GUARDIA LONBARDI'	3.014
016	01	(TO)	BALANGERO	2.883	107	64	(AV)	TAURASI	3.014
014	12	(VA)	BIANDRONNO	2.883	086	17	(BS)	ISORELLA	3.015
017	75	(LE)	CASTRI DI LECCE	2.883	038	03	(NO)	CASALE CORTE CERRO	3.016
214	15	(MI)	SOMAGLIA	2.884	004	36	(NO)	CANPOSANTO	3.016
096	24	(VI)	SAN VITO DI LEGUZZANO	2.888	093	18	(PV)	MIRADOLE TERME	3.017
063	60	(FR)	SAN GIORGIO A LIRI	2.888	003	52	(SI)	BUONCONVENTO	3.017
013	75	(LE)	CAPRARICA DI LECCE	2.888	146	17	(BS)	POMPIANO	3.018
049	20	(MN)	REVERE	2.889	048	18	(PV)	CHIGNOLO PO	3.018
064	24	(VI)	MONTÉGALDA	2.890	078	26	(TV)	SARNEDE	3.018
006	29	(RO)	BERGANTINO	2.891	244	04	(CH)	VILLAPALLETTO	3.019
119	17	(BS)	NUVOLENTO	2.892	147	13	(CO)	HERONE	3.019
046	18	(PV)	CERTOSA DI PAVIA	2.897	147	17	(BS)	PONCARALE	3.019
050	28	(PD)	MASSANZAGO	2.898	142	79	(CZ)	SQUILLACE	3.019
011	50	(PI)	CASTELNUOVO DI VAL DI CECINA	2.898	087	30	(UD)	RAGOGNA	3.020
050	20	(MN)	RIVAROLO MANTOVANO	2.899	044	33	(PC)	VERVASCA	3.022
012	45	(MS)	NULAZZO	2.900	034	79	(CZ)	COMTALE	3.022
039	13	(CO)	CALCO	2.902	072	14	(SO)	VALDISOTTO	3.023
012	44	(AP)	CASTIGNANO	2.904	018	60	(FR)	CASALVIERI	3.023
075	23	(VR)	SAN PIETRO DI MORUBIO	2.906	069	63	(NA)	SAN PAOLO BEL SITO	3.023
009	29	(RO)	CANARO	2.908	057	79	(CZ)	GEROCARNE	3.023
100	03	(NO)	NOMO	2.910	092	80	(RC)	STILO	3.023
054	24	(VI)	LUSIANA	2.910	176	18	(PV)	VIDIGULPO	3.026
030	26	(TV)	FREGONA	2.910					

C O M U N I				POPOLAZIONE RESIDENTE
CODICE COMUNE	CODICE PROVINCIA	PROVINCIA	D E N O M I N A Z I O N E	
028	51	(AR)	PERGINE VALDARMO	3.026
056	79	(CZ)	GASPERINA	3.026
104	83	(HE)	VENETICO	3.026
011	23	(VR)	BOSCO CHIESANUOVA	3.028
032	51	(AR)	PRATOVECCHIO	3.028
003	57	(RI)	ANTRODOCO	3.028
070	79	(CZ)	MAIERATO	3.028
024	29	(RO)	FRATTA POLESINE	3.029
036	51	(AR)	STIA	3.030
072	82	(PA)	TORRETTA	3.030
049	95	(OR)	SANTU LUSSURGIU	3.030
242	13	(CO)	VERTEMATE CON MINOPRIO	3.031
017	26	(TV)	CINADOLMO	3.031
017	36	(NO)	GUIGLIA	3.031
078	90	(SS)	VILLANOVA MONTELEONE	3.031
010	79	(CZ)	BELVEDERE DI SPINELLO	3.032
054	91	(NU)	NURRI	3.034
047	28	(PD)	LOZZO ATESTINO	3.035
046	65	(SA)	CONTURSI TERNE	3.035
052	82	(PA)	PALAZZO ADRIANO	3.035
116	04	(CN)	MANTA	3.036
104	21	(BZ)	ULTIMO - ULTEN	3.036
051	61	(CE)	HIGNANO MONTE LUNGO	3.036
109	64	(AV)	TORRELLA DEI LOMBARDI	3.036
002	01	(TO)	AIRASCA	3.037
068	76	(PZ)	RIVELLO	3.037
080	21	(BZ)	SAN LEONARDO IN PASSIRIA ST. LEONHARD IN PASSEIER	3.038
025	33	(PC)	GROPPARELLO	3.038
085	63	(NA)	TUFFINO	3.038
001	83	(ME)	ALCARA LI FUSI	3.038
062	83	(ME)	NOVARA DI SICILIA	3.039
164	18	(PV)	TROMELLO	3.040
002	70	(CB)	BARANELLO	3.041
045	29	(RO)	STIENTA	3.042
010	51	(AR)	CASTEL SAN NICCOLO'	3.043
092	66	(AQ)	SAN VINCENZO VALLE ROVETO	3.044
044	02	(VC)	COGGIOLA	3.045
028	93	(PN)	MORSANO AL TAGLIAMENTO	3.045
041	28	(PD)	GAZZO	3.046
056	80	(RC)	PALIZZI	3.047
058	30	(UD)	NERETO DI TOMBA	3.048
033	57	(RI)	LEONESSA	3.048
007	62	(BN)	BASELICE	3.049
053	79	(CZ)	FRANCAVILLA ANGITOLA	3.049
024	33	(PC)	GRAGNANO TREBBIENSE	3.051
005	39	(RA)	CASOLA VALSENO	3.051
074	64	(AV)	PRATA DI PRINCIPATO ULTRA	3.053
033	76	(PZ)	PORENZA	3.053
011	78	(CS)	AMENDOLARA	3.053
044	71	(PG)	ROSETO VALFORTORE	3.055
059	21	(BZ)	NOVA PONENTE - DEUTSCHNOFEN	3.056
044	57	(RI)	MONTOPOLI DI SABINA	3.056
098	65	(SA)	POLLICA	3.056
026	78	(CS)	CAROLEI	3.058
003	80	(RC)	ANOIA	3.059
035	80	(RC)	GALATRO	3.059
041	76	(PZ)	LAURENZANA	3.060
014	28	(PD)	BOVOLENTA	3.064
034	78	(CS)	CELICO	3.068
036	80	(RC)	GERACE	3.069
066	07	(AO)	SARRE	3.071
051	70	(CB)	PETACCIATO	3.072
013	49	(LI)	PORTO AZZURRO	3.073
011	56	(VT)	CANEPPINA	3.073
020	62	(BN)	CASTELVETERE IN VAL FORTORE	3.073
124	30	(UD)	TRASAGHIS	3.075
067	62	(BN)	SAN NICOLA MANFREDI	3.077
015	76	(PZ)	CALVELLO	3.077
064	16	(BG)	CASTIONE DELLA PRESOLANA	3.078
042	68	(PE)	TOCCO DA CASAURIA	3.080
099	13	(CO)	FALOPIPIO	3.081
032	24	(VI)	COGOLLO DEL CENGIO	3.082
003	29	(RO)	ARQUA' POLESINE	3.082
036	41	(PS)	MONTELABBATE	3.083
020	89	(SR)	PORTOPALO DI CAPO PASSERO	3.083
036	30	(UD)	FAEDIS	3.084
007	56	(VT)	BLERA	3.084
077	64	(AV)	QUINDICI	3.084
118	79	(CZ)	SANT'ANDREA APOSTOLO DELLO IONIO	3.085
023	23	(VR)	CAVAION VERONESE	3.087
098	76	(PZ)	VIGGIANO	3.088
237	01	(TO)	SAN CARLO CANAVESE	3.089
030	62	(BN)	FOGLIANISE	3.089
069	13	(CO)	CIVATE	3.092

C O M U N I				POPOLAZIONE RESIDENTE
CODICE COMUNE	CODICE PROVINCIA	PROVINCIA	D E N O M I N A Z I O N E	
017	37	(BO)	CASTELLO D'ARGILE	3.092
059	61	(CE)	PIETRAVAIRANO	3.092
011	70	(CB)	CASACALENDA	3.094
099	79	(CZ)	PLATANIA	3.094
020	78	(CS)	BUONVICINO	3.095
009	71	(PG)	CANDOLA	3.096
052	80	(RC)	MONASTERACE	3.098
017	83	(HE)	CESARO'	3.100
087	22	(TN)	FOLGARIA	3.101
111	21	(BZ)	VARNA - VAHRN	3.102
027	83	(HE)	FURCI SICULO	3.102
040	65	(SA)	CERASO	3.103
136	79	(CZ)	SORIANO CALABRO	3.103
008	41	(PS)	CANTIANO	3.106
183	01	(TO)	PECETTO TORINESE	3.107
042	89	(SV)	NOLI	3.107
012	42	(AN)	CASTELPLANIO	3.107
042	92	(CA)	NURAHINIS	3.107
008	84	(AG)	CANASTRA	3.108
197	15	(RI)	SAN ROCCO AL PORTO	3.110
015	26	(TV)	CESSALTO	3.110
080	64	(AV)	ROTONDI	3.110
014	91	(BO)	BUDONI	3.111
025	03	(NO)	BORGO VICINO	3.112
015	25	(BL)	COTELICO SUPERIORE	3.113
004	60	(FR)	ALVITO	3.113
001	20	(RN)	ACQUANEGRA SUL CHIESE	3.116
029	11	(SP)	VARESE LIGURE	3.118
173	17	(BS)	SAN ZENO NAVIGLIO	3.118
002	28	(PD)	AGNA	3.119
145	02	(VC)	TOLLEGGNO	3.120
155	16	(BG)	PALADINA	3.120
181	06	(AL)	VIGUZZOLO	3.121
046	40	(PO)	SOGLIANO AL RUBICONE	3.121
002	14	(SO)	ALBOSAGGIA	3.123
044	26	(TV)	MONASTIER DI TREVISO	3.123
070	64	(AV)	PATERNOPOLI	3.123
013	78	(CS)	BELMONTE CALABRO	3.123
045	92	(CA)	PARILLONIS	3.123
046	13	(CO)	CARINATE	3.125
008	89	(SR)	PERLA	3.125
095	80	(RC)	VARAPODIO	3.126
074	82	(PA)	TRAPPETO	3.126
047	82	(PA)	MEZZOJUSO	3.127
047	26	(TV)	MORGANO	3.128
053	28	(PD)	HERLARA	3.128
046	42	(AN)	SERRA DE'CONTI	3.129
031	44	(AP)	MONSANOLO DEL TRONTO	3.129
007	50	(PI)	CASCIANA TERME	3.129
072	75	(LE)	SANTA CESAREA TERME	3.129
106	17	(BS)	MARONE	3.130
021	54	(PG)	GIANO DELL'UMBRIA	3.130
061	83	(HE)	NIZZA DI SICILIA	3.130
056	90	(SS)	PERFUGAS	3.131
039	71	(PG)	PIETRANONTECORVINO	3.133
123	79	(CZ)	SATRIANO	3.136
053	13	(CO)	CASNATE CON BERNATE	3.137
064	19	(CB)	OSTIANO	3.137
015	70	(CB)	CASTELNAURO	3.137
009	27	(VE)	CINTO CAONAGGIORE	3.139
049	57	(RI)	PESCOROCCHIANO	3.140
247	15	(RI)	ZIBIDO SAN GIACOMO	3.143
021	70	(CB)	COLLETORTO	3.143
020	33	(PC)	FERRIERE	3.146
033	36	(NO)	PRIGNANO SULLA SECCHIA	3.146
020	69	(CH)	CASTIGLIONE MESSER MARINO	3.146
030	43	(RC)	MONTELUPONE	3.147
058	76	(PZ)	PESCOPAGANO	3.147
019	67	(TE)	COLONNELLA	3.150
065	82	(PA)	SAN MAURO CASTELVERDE	3.151
011	36	(BO)	FARANIO	3.152
019	51	(AR)	LATERINA	3.152
039	15	(RI)	BUSHAGO	3.153
008	52	(SI)	CETONA	3.156
145	13	(CO)	RENAGGIO	3.157
020	87	(CT)	LICODIA EUBEA	3.157
007	52	(SI)	CASTIGLIONE D'ORCIA	3.158
031	92	(CA)	GUASILA	3.158
032	76	(PZ)	FILIANO	3.160
025	22	(TN)	BRENTONICO	3.161
058	16	(BG)	CASAZZA	3.162
068	65	(SA)	NINORI	3.162
012	77	(HT)	GROTTOLE	3.163
028	83	(HE)	FURNARI	3.166
019	65	(SA)	CAGGIANO	3.167

C O M U N I				POPOLAZIONE RESIDENTE	C O M U N I				POPOLAZIONE RESIDENTE
CODICE COMUNE	CODICE PROVINCIA	PROVINCIA	D E N O M I N A Z I O N E		CODICE COMUNE	CODICE PROVINCIA	PROVINCIA	D E N O M I N A Z I O N E	
027	69	(CH)	CRECCHIO	3.167	044	15	(MI)	CANBIAGO	3.273
153	15	(MI)	MULAZZANO	3.168	113	19	(CR)	VESCOVATO	3.275
024	84	(AG)	MONTALLEGRO	3.168	111	03	(NO)	ORNAVASSO	3.276
047	42	(AN)	SERRA SAN QUIRICO	3.173	180	15	(MI)	RENATE	3.280
020	49	(LI)	SUVERETO	3.173	095	83	(ME)	SINAGRA	3.280
047	95	(OR)	SANTA GIUSTA	3.173	071	30	(UD)	PALUZZA	3.282
199	22	(TN)	TIGONE DI TRENTO	3.174	024	25	(BL)	FORNO DI ZOLDO	3.283
037	84	(AG)	SANTA ELISABETTA	3.175	004	30	(UD)	AQUILEIA	3.283
034	91	(NU)	ISILI	3.175	138	79	(CZ)	SOVERIA MANNELLI	3.285
025	24	(VI)	CARTIGLIANO	3.178	157	04	(CH)	PAESANA	3.291
018	29	(RO)	COSTA DI ROVIGO	3.178	021	29	(RO)	PICAROLO	3.291
020	60	(FR)	CASTELLIRI	3.178	035	62	(BR)	FRASSO TELESINO	3.291
060	62	(BN)	SAN LEUCIO DEL SANNIO	3.179	002	91	(NU)	ARZANA	3.292
228	01	(TO)	ROSTA	3.180	001	79	(CZ)	ACQUARO	3.293
100	58	(RM)	SAN VITO ROMANO	3.180	150	18	(PV)	SIZIANO	3.294
091	69	(CH)	TORINO DI SANGRO	3.181	072	69	(CH)	RIPA TRATINA	3.294
008	86	(EN)	CERAMI	3.182	013	86	(EN)	NISSORIA	3.296
152	16	(BG)	OSIO SOPRA	3.183	071	90	(SS)	THIESI	3.297
080	82	(PA)	VILLAFRATI	3.184	028	16	(BG)	BOLGARE	3.298
010	10	(GE)	CARASCO	3.187	030	27	(VE)	PRANAGGIORE	3.298
013	50	(PI)	CRESPINA	3.187	160	16	(BG)	PEDRENGO	3.299
038	62	(BN)	LIMATOLA	3.188	212	16	(BG)	TELGATE	3.299
053	66	(AQ)	MAGLIANO DE' MARSI	3.188	007	54	(PG)	CASCIA	3.301
019	13	(CO)	BELLAGIO	3.189	093	58	(RM)	SACROPANO	3.301
046	90	(SS)	NULVI	3.189	008	53	(GR)	CIVITELLA PAGANICO	3.302
018	36	(NO)	LAMA MOCOGNO	3.195	076	17	(BS)	GARGNANO	3.304
093	92	(CA)	VILLANAR	3.196	037	02	(VC)	CAVAGLIA'	3.306
130	30	(UD)	VARMO	3.198	020	36	(NO)	NARANO SUL PANARO	3.306
063	23	(VR)	RONCA'	3.201	038	36	(NO)	SAN POSSIDONIO	3.306
022	62	(DN)	CRPPALONI	3.201	005	73	(TA)	FAGGIANO	3.306
051	40	(RC)	MOLOCHIO	3.201	022	01	(TO)	BARDONECCHIA	3.308
070	16	(BG)	CENE	3.202	003	48	(FI)	BARBERINO VAL D'ELSA	3.308
023	18	(PV)	BRESSANA BOTTARONE	3.205	042	26	(TV)	MIANE	3.309
038	12	(VA)	CASCIAGO	3.206	062	82	(PA)	ROCCAPALUNBA	3.310
133	65	(SA)	SANZA	3.206	040	87	(CT)	SAN CONO	3.310
032	64	(AV)	FLUMERI	3.207	003	35	(RE)	BAISO	3.312
017	12	(VA)	BREBBIA	3.208	016	38	(FE)	MIRABELLO	3.313
025	84	(AG)	MONTEVAGO	3.208	001	27	(VE)	ANNONE VENETO	3.314
043	68	(PE)	TORRE DE' PASSERI	3.209	015	31	(GO)	ROMANS D'ISONZO	3.314
142	16	(BG)	NOZZANICA	3.210	027	75	(LE)	DISO	3.315
018	59	(LT)	PONZA	3.210	050	61	(CE)	NARZANO APPIO	3.316
075	63	(NA)	SAN VITALIANO	3.210	047	79	(CZ)	FALERNA	3.316
075	04	(CN)	COSTIGLIOLE SALUZZO	3.211	040	48	(FI)	SAN PIERO A SIEVE	3.317
042	41	(PS)	PENNABILLI	3.211	182	17	(BS)	PIAN CANUO	3.318
213	16	(BG)	TERNO D'ISOLA	3.213	003	54	(PG)	BETTONA	3.319
080	83	(ME)	SAN PIER NICETO	3.213	077	62	(BN)	VITULANO	3.319
066	13	(CO)	CERNUSCO LOMBARDO	3.214	008	30	(UD)	BAGNARIA ARSA	3.320
228	13	(CO)	UGGIATE-TREVANO	3.214	245	15	(MI)	ZELO BUON PERSICO	3.322
131	13	(CO)	LOCATE VARESI	3.215	164	15	(MI)	OSSONA	3.325
059	82	(PA)	POLLINA	3.216	004	25	(BL)	ARSIZ'	3.325
112	19	(CR)	VAILLATE	3.217	128	12	(VA)	TRAVEDONA-MONATE	3.327
041	69	(CH)	GISSI	3.217	018	35	(RE)	CIANO D'ENZA	3.330
069	78	(CS)	LUNGRO	3.218	041	92	(CA)	NARCAO	3.332
014	85	(CL)	RESUTTANO	3.219	065	91	(NU)	ORROLI	3.334
022	80	(RC)	CARDETO	3.220	002	57	(RI)	ANATRICE	3.336
075	64	(AV)	PRATOLA SERRA	3.221	007	75	(LE)	ARNESANO	3.344
095	79	(CZ)	PETRONA'	3.221	046	79	(CZ)	FABRIZIA	3.344
138	17	(BS)	SAN PAOLO	3.223	083	70	(CB)	URURI	3.345
099	19	(CR)	SOSPIRO	3.227	024	62	(BN)	CIRCELLO	3.347
127	65	(SA)	SANTA MARINA	3.227	012	78	(CS)	APRIGLIANO	3.347
076	12	(VA)	GERMIGNAGA	3.232	089	78	(CS)	DIPIGNANO	3.347
039	08	(IM)	OSPEDALETTI	3.234	076	62	(BN)	TORRECUSO	3.348
011	24	(VI)	BARBARANO VICENTINO	3.236	062	26	(TV)	POVEGLIANO	3.350
034	20	(MN)	MEDOLE	3.240	021	92	(CA)	FLUMINAGGIORE	3.357
088	92	(CA)	USSANA	3.240	046	76	(PB)	NARSICOVETERE	3.358
074	78	(CS)	MANDATORICCIO	3.241	023	13	(CO)	BINAGO	3.360
188	15	(MI)	ROSATE	3.242	034	56	(VT)	NARTA	3.361
055	56	(VT)	VASANELLO	3.242	018	78	(CS)	BOCCHIGLIERO	3.361
254	01	(TO)	SAN SECONDO DI PINEROLO	3.244	043	06	(AL)	CASSINE	3.365
072	18	(PV)	GIUSSAGO	3.244	101	16	(BG)	FONTEBELLA	3.367
045	33	(PC)	VIGOLZONE	3.245	005	20	(MN)	BORGOFORTE	3.370
022	53	(GR)	SANTA FIORA	3.245	054	41	(PS)	SAN LORENZO IN CAMPO	3.371
021	51	(AR)	LUCIGNANO	3.248	009	90	(SS)	BERCHIDDA	3.374
036	60	(FR)	FONTANA LIRI	3.248	036	79	(CZ)	CROPANI	3.377
051	60	(FR)	PICO	3.249	078	82	(PA)	VICARI	3.377
044	79	(CZ)	DINAMI	3.250	082	03	(NO)	INVORIO	3.378
043	24	(VI)	GAMBELLARA	3.251	022	20	(NN)	BOSOLO	3.378
129	65	(SA)	SANT'ARSENIO	3.252	018	79	(CZ)	CARDINALE	3.379
019	04	(CN)	BENE VAGIENNA	3.255	056	87	(CT)	SAZZARONE	3.384
008	51	(AR)	CASTEL FOCOGNANO	3.259	002	81	(TP)	BUSETO PALIZZOLO	3.385
026	92	(CA)	GIBA	3.259	005	68	(PE)	BUSSI SUL TIRINO	3.388
012	34	(PR)	CORNIGLIO	3.260	101	17	(BS)	HALONNO	3.389
061	91	(NU)	ORANI	3.263	005	84	(AG)	BURGIO	3.390
022	63	(NA)	CASOLA DI NAPOLI	3.265	006	95	(OR)	ARBorea	3.390
238	16	(BG)	VILLA D'ADDA	3.271	051	01	(TO)	CANDIOLO	3.391



C O M U N I				POPOLAZIONE
CODICE COMUNE	CODICE PROVINCIA	PROVINCIA	D E N O M I N A Z I O N E	RESIDENTE
005	37	(BO)	BENTIVOGLIO	3.950
240	16	(BG)	VILLA DI SERIO	3.952
030	12	(VA)	CANTELLO	3.954
183	22	(TN)	STORO	3.954
009	43	(MC)	CASTELRAIMONDO	3.955
021	79	(CZ)	CASABONA	3.956
090	76	(PZ)	TOLVE	3.958
014	83	(ME)	CASTELL'UMBERTO	3.960
143	04	(CN)	MORETTA	3.961
078	28	(PD)	SAN PIETRO IN GU	3.961
004	33	(PC)	BETTOLA	3.964
024	34	(PR)	NEVIANO DEGLI ARDUINI	3.970
086	02	(VC)	OCCHIEPPO INFERIORE	3.971
041	35	(RE)	TOANO	3.971
181	01	(TO)	PAVONE CANAVESE	3.972
007	28	(PD)	ARZERGRANDE	3.973
050	90	(SS)	OSILO	3.973
080	02	(VC)	HONGRANDO	3.977
070	92	(CA)	SENORBI'	3.977
073	03	(NO)	GHEMME	3.978
077	63	(NA)	SCISCIANO	3.978
132	78	(CS)	SANTA MARIA DEL CEDRO	3.978
005	19	(CR)	BAGNOLO CREMASCO	3.981
009	22	(TN)	BASELGA DI PINE'	3.981
029	25	(BL)	LIMANA	3.984
005	02	(VC)	ANDORNO MICCA	3.985
008	56	(VT)	BOLSENA	3.985
114	64	(AV)	VALLATA	3.985
256	01	(TO)	SANT'ANTONINO DI SUSÀ	3.986
054	58	(RM)	MANZIANA	3.986
049	90	(SS)	OSCHIRI	3.986
043	71	(FG)	RODI GARGANICO	3.987
062	76	(PZ)	PIGNOLA	3.988
233	15	(MI)	VEDUGGIO CON COLZANO	3.989
014	20	(MN)	CASTEL D'ARIO	3.990
034	36	(MO)	RAVARINO	3.992
167	17	(BS)	RUDIANO	3.993
054	62	(BN)	PONTELANDOLFO	3.993
103	24	(VI)	SOVIZZO	3.998
009	40	(FO)	CIVITELLA DI ROMAGNA	4.000
035	71	(FG)	ORSARA DI PUGLIA	4.003
156	13	(CO)	MONTECELLO BRIANZA	4.005
017	64	(AV)	CAPOSELE	4.005
008	79	(CZ)	BADOLATO	4.006
054	71	(FG)	STORNARA	4.010
127	78	(CS)	SAN PIETRO IN GUARANO	4.010
096	30	(UD)	RIVIGNANO	4.013
006	51	(AR)	CAPOLONA	4.013
155	17	(BS)	PREVALLE	4.014
100	76	(PZ)	PATERNO	4.015
197	17	(BS)	VESTONE	4.018
016	23	(VR)	BUTTAPIETRA	4.018
128	02	(VC)	SALUGGIA	4.019
023	77	(MT)	ROTONDELLA	4.021
026	28	(PD)	CARTURA	4.022
154	03	(NO)	VARALLO POMBIA	4.024
027	37	(BO)	GAGGIO MONTANO	4.024
017	55	(TR)	MONTECASTRILLI	4.025
056	21	(BZ)	NATURNO - NATURNS	4.027
107	02	(VC)	QUARONA	4.030
035	87	(CT)	PIEDINONTE ETNEO	4.030
007	14	(SO)	BERBENNO DI VALTELLINA	4.033
018	75	(LE)	CASTRIGNANO DE' GRECI	4.033
003	53	(GR)	CAPALBIO	4.035
190	17	(BS)	TRENZANO	4.036
025	37	(BO)	DOZZA	4.043
012	90	(SS)	BONO	4.043
007	26	(TV)	CAPPELLA MAGGIORE	4.046
020	26	(TV)	COLLE UMBERTO	4.046
071	80	(RC)	SAN GIORGIO MORGETO	4.046
037	51	(AR)	SUBBIANO	4.048
092	83	(ME)	SAPONARA	4.049
058	61	(CE)	PIETRAMELARA	4.050
013	48	(FI)	DICOMANO	4.051
099	15	(MT)	DALRAGO	4.052
036	34	(PR)	SORAGNA	4.052
147	22	(TN)	PREDAZZO	4.053
013	76	(PZ)	BRIENZA	4.053
038	71	(PG)	PESCHICI	4.054
063	14	(SO)	TALAMONA	4.056
040	62	(BN)	MOIANO	4.057
042	79	(CZ)	DAVOLI	4.059
018	39	(RA)	SOLAROLO	4.063
101	13	(CO)	FIGINO SERENZA	4.067
044	40	(FO)	SARSINA	4.068
				4.071

C O M U N I				POPOLAZIONE
CODICE COMUNE	CODICE PROVINCIA	PROVINCIA	D E N O M I N A Z I O N E	RESIDENTE
064	76	(PZ)	RAPOLLA	4.072
055	78	(CS)	FIGHEREDDO BRUZIO	4.072
051	37	(BO)	SAN BENEDETTO VAL DI SAMBRO	4.074
008	28	(PD)	BAGNOLI DI SOPRA	4.078
056	76	(PZ)	OPPIDO LUCANO	4.080
043	79	(CE)	DECOLLATURA	4.082
255	01	(TO)	SANT'AMBROGIO DI TORINO	4.084
024	56	(VT)	FABRICA DI ROMA	4.084
078	12	(VA)	GORLA HAGGIORE	4.087
009	14	(SO)	BOBBIO	4.089
020	51	(AR)	LABRO CIUFFENNA	4.095
031	55	(TR)	STRONCONE	4.096
038	33	(PC)	RIVERGARO	4.097
022	21	(BZ)	CHIUSA - KLAUSEN	4.098
017	13	(CO)	BARZANO'	4.106
041	18	(PV)	CAVA MANARA	4.106
061	21	(BZ)	ORTISEI - ST. ULRICH IN GRODEN	4.106
004	44	(AP)	ANANDOLA	4.106
055	82	(PA)	PETRALIA SOPRAVA	4.109
070	17	(BS)	ESINE	4.112
171	18	(PV)	VARZI	4.112
048	30	(UD)	LESTIZZA	4.117
011	35	(RE)	CARPINETI	4.119
026	25	(BL)	LANON	4.120
026	48	(FI)	MARRADI	4.120
119	65	(SA)	SAN GIOVANNI A PIRO	4.120
015	46	(LU)	GALLICANO	4.124
213	04	(CN)	SANTO STEFANO BELBO	4.125
036	25	(BL)	PEDAVENA	4.125
087	69	(CH)	SCERNI	4.125
039	25	(BL)	PIEVE DI CADORE	4.128
004	58	(RB)	ALLUMIERE	4.130
024	82	(PA)	CASTELLANA SICULA	4.132
032	84	(AG)	REALMONTE	4.132
013	11	(SP)	FOLLO	4.133
028	69	(CH)	CUPELLO	4.134
180	04	(CN)	REVELLO	4.136
064	92	(CA)	SAN VITO	4.136
043	04	(CH)	CARRU'	4.138
023	38	(FE)	VOGHIERA	4.138
047	75	(LE)	MINERVINO DI LECCE	4.138
061	18	(PV)	DORNO	4.142
015	29	(RO)	CEREGNANO	4.142
039	46	(LU)	STAZZERA	4.145
060	02	(VC)	GAGLIANICO	4.148
003	49	(LI)	CAMPO NELL'ELBA	4.148
026	33	(PC)	LUGAGNANO VAL D'ARDA	4.149
038	92	(CA)	MONASTIR	4.149
022	29	(RO)	PIESSO UMBERTIANO	4.150
050	41	(PS)	SALTARA	4.150
052	60	(PR)	PIEDINONTE SAN GERMANO	4.151
034	76	(PZ)	FRANCAVILLA IN SINNI	4.152
088	63	(NA)	VISCIANO	4.154
090	69	(CH)	TOLLO	4.155
039	16	(BG)	BRENBILLA	4.156
081	83	(ME)	SAN PIETRO PATTI	4.157
011	25	(BL)	CESIONAGGIORE	4.164
036	37	(BO)	MARZABOTTO	4.164
146	01	(TO)	SATHI	4.165
167	15	(NI)	PANTIGLIATE	4.166
004	61	(CE)	ARIENZO	4.170
005	33	(PC)	BOBBIO	4.172
010	86	(EN)	GAGLIANO CASTELPERRATO	4.172
061	25	(BL)	TRICHIANA	4.175
114	79	(CZ)	SAN PIETRO A HAIDA	4.175
033	64	(AV)	FONTANAROSA	4.176
035	64	(AV)	FRIGENTO	4.176
079	13	(CO)	COSTA MASNAGA	4.177
038	15	(NI)	BUSCATE	4.180
011	83	(ME)	CARONIA	4.186
006	91	(NU)	BAUNEI	4.187
136	78	(CS)	SARACENA	4.194
001	44	(AP)	ACQUASANTA TERME	4.195
122	12	(VA)	SOLBIATE OLONA	4.205
151	65	(SA)	TRAMONTI	4.205
073	17	(BS)	GAMBARA	4.206
047	36	(NO)	ZOCCA	4.206
035	12	(VA)	CARONNO VARESE	4.207
014	56	(VT)	CAPRANICA	4.208
010	17	(BS)	BAGOLINO	4.209
070	23	(VR)	SAN GIOVANNI ILARIONE	4.209
050	18	(PV)	CILAVEGNA	4.211
196	13	(CO)	ROBBIATE	4.219
042	13	(CO)	CANZO	4.221
030	28	(PD)	CERVARESE SANTA CROCE	4.221

C O M U N I				POPOLAZIONE RESIDENTE
CODICE COMUNE	CODICE PROVINCIA	PROVINCIA	D E N O M I N A Z I O N E	
075	16	(BG)	CISERANO	4.222
081	80	(RC)	SANT'EUFEMIA D'ASPRONTE	4.223
034	35	(RE)	RIO SALICETO	4.224
044	29	(RO)	SAN MARTINO DI VENEZZE	4.229
109	30	(UD)	SEDEGLIANO	4.235
307	01	(TO)	VILLAR PEROSA	4.237
013	79	(CZ)	BRIATICO	4.237
053	64	(AV)	MONTEPALCIONE	4.243
016	34	(PR)	PONTEVIVO	4.244
005	35	(RE)	BORETTO	4.245
017	21	(BZ)	CAMPO TURES - SAND IN TAUFERS	4.247
013	24	(VI)	BOLZANO VICENTINO	4.248
114	30	(UD)	TALMASSONS	4.248
020	01	(TO)	BANCHETTE	4.254
073	26	(TV)	SAN PIETRO DI FELETTO	4.254
050	69	(CH)	MIGLIANICO	4.257
043	13	(CO)	CAPRAGO INTIMIANO	4.262
074	62	(BN)	TELESE	4.264
118	65	(SA)	SAN CIPRIANO PICENTINO	4.265
078	92	(CA)	SILIGUA	4.265
136	13	(CO)	LURAGO D'ERBA	4.266
028	37	(BO)	GALLIERA	4.267
028	65	(SA)	CASAL VELINO	4.273
007	83	(ME)	BROLO	4.274
021	59	(LT)	ROCCAGORGA	4.275
020	17	(BS)	BORGO SAN GIACOMO	4.276
104	61	(CE)	SAN MARCO EVANGELISTA	4.277
084	78	(CS)	MORHANNO	4.277
046	43	(MC)	SAN GINESIO	4.280
058	79	(CZ)	GIMIGLIANO	4.281
031	52	(SI)	SARTEANO	4.282
029	51	(AR)	PIAN DI SCO	4.285
097	76	(PZ)	VIGGIANELLO	4.285
075	79	(CZ)	MELISSA	4.286
097	80	(RC)	SAN FERDINANDO	4.286
017	44	(AP)	CUPRA MARITTIMA	4.287
154	78	(CS)	VILLAPIANA	4.288
040	28	(PD)	GALZIGNANO TERME	4.292
013	53	(GR)	MAGLIANO IN TOSCANA	4.292
147	79	(CZ)	TIRIOLO	4.292
004	82	(PA)	ALTAVILLA MILICIA	4.295
017	73	(TA)	MONTESESOLA	4.298
073	80	(RC)	SAN LORENZO	4.299
132	06	(AL)	PONTECUBONE	4.300
039	12	(VA)	CASORATE SEMPIONE	4.308
035	24	(VI)	COSTABISSARA	4.311
001	25	(BL)	AGORDO	4.315
107	01	(TO)	FORNO CANAVESE	4.319
084	26	(TV)	TARZO	4.321
101	01	(TO)	FAVRIA	4.323
245	04	(CN)	VILLANOVA MONDOVI'	4.323
011	28	(PD)	BATTAGLIA TERME	4.323
184	01	(TO)	PEROSA ARGENTINA	4.324
015	68	(PE)	COLLECORVINO	4.326
210	15	(MI)	SETTALA	4.327
016	61	(CE)	CARINARO	4.331
009	78	(CS)	ALTONONTE	4.338
036	58	(RM)	FIANG ROMANO	4.339
023	62	(BN)	CERRETO SANNITA	4.339
085	12	(VA)	JERAGO CON ORAGO	4.340
080	17	(BS)	GOTTOLENGO	4.347
201	17	(BS)	VILLANOVO SUL CLISI	4.349
095	04	(CN)	GARESSIO	4.351
086	80	(RC)	SEMINARA	4.355
015	38	(FE)	MIGLIARINO	4.357
049	80	(RC)	MELICUCCO	4.358
016	19	(CR)	CASALBUTTANO ED UNITI	4.359
026	62	(BN)	CUSANO MUTRI	4.360
001	75	(LE)	ACQUARICA DEL CAPO	4.363
116	22	(TN)	MEZZOCORONA	4.366
008	69	(CH)	BUCCHIANICO	4.368
024	58	(RM)	CASTELNUOVO DI POSTO	4.371
013	38	(FE)	MASSA FISCAGLIA	4.372
062	24	(VI)	MONTECCHIO PRECALCINO	4.373
055	60	(FR)	POPI	4.373
199	01	(TO)	PONT-CANAVESE	4.375
104	28	(PD)	VILLANOVA DI CAMPOSANPIERO	4.375
004	53	(GR)	CASTEL DEL PIANO	4.376
034	64	(AV)	FORINO	4.376
040	17	(BS)	CASTEGNATO	4.381
043	40	(FO)	SANTA SOFIA	4.381
028	61	(CE)	CERVINO	4.382
091	75	(LE)	UGGIANO LA CHIESA	4.384
063	44	(AP)	RIPATRANSONE	4.390
064	15	(MI)	CASTIGLIONE D'ADDA	4.393

C O M U N I				POPOLAZIONE RESIDENTE
CODICE COMUNE	CODICE PROVINCIA	PROVINCIA	D E N O M I N A Z I O N E	
045	17	(BS)	CASTREZZATO	4.395
074	80	(RC)	SAN LUCA	4.400
007	15	(RI)	ARCONATE	4.402
025	38	(FE)	GORO	4.402
059	69	(CH)	PAGLIETA	4.403
065	92	(CA)	SARDARA	4.406
131	03	(NO)	ROSENTINO	4.409
038	30	(UD)	FIUNICELLO	4.409
020	52	(SI)	FIANCASTAGNAIO	4.410
007	20	(NN)	BOZZOLO	4.415
072	23	(VR)	SANGUINETTO	4.419
056	41	(PS)	SANT'ANGELO IN LIZZOLA	4.420
086	86	(EN)	CATENANUOVA	4.420
031	67	(TE)	NERETO	4.421
028	24	(VI)	CASTELGONBERTO	4.422
118	05	(AT)	VILLANOVA D'ASTI	4.423
004	23	(VR)	ARCOLE	4.423
098	24	(VI)	SAREGO	4.425
010	38	(FE)	JOLANDA DI SAVOIA	4.425
018	40	(FO)	LONGIANO	4.426
006	01	(TO)	ALBESE	4.427
032	10	(GE)	NASONE	4.428
118	24	(VI)	VILLAVERLA	4.434
029	26	(TV)	PORTE	4.435
119	64	(AV)	VOLTURARA IRPINA	4.435
236	01	(TO)	SAN BERNIGNO CANAVESE	4.437
060	79	(CZ)	GIZZERIA	4.437
011	08	(IN)	CAMPOROSSO	4.438
055	71	(FG)	STORNABELLA	4.438
040	16	(BG)	BRIGNANO GERA D'ADDA	4.441
073	16	(BG)	CHIUDUNO	4.442
093	01	(TO)	CONDOVE	4.444
081	75	(LE)	SUPERSANO	4.445
149	78	(CS)	TORTORA	4.449
069	79	(CZ)	NAIDA	4.450
148	78	(CS)	TORANO CASTELLO	4.451
087	23	(VR)	TREBAGNO	4.453
006	35	(RE)	BRESCELLO	4.455
009	45	(HS)	LICCIANA NARDI	4.455
041	17	(BS)	CASTELCOVATI	4.456
130	03	(NO)	ROMAGNANO SESIA	4.458
069	66	(AQ)	PESCINA	4.460
010	33	(PC)	CAORSO	4.461
008	45	(BS)	POSDINOVO	4.464
006	15	(BI)	ALBIATE	4.465
019	53	(GR)	PITIGLIANO	4.465
007	81	(TP)	CUSTOMACI	4.466
101	28	(PD)	VILLA DEL CONTE	4.469
039	63	(NA)	LETTERE	4.470
100	61	(CE)	VITULAZIO	4.473
009	91	(NU)	BITTI	4.473
013	03	(NO)	BAVENO	4.477
021	95	(OR)	GHILARZA	4.480
040	15	(RI)	BUSSERO	4.481
031	25	(BL)	LONGARONE	4.481
025	95	(OR)	NARRUBIU	4.483
068	17	(BS)	EDOLO	4.485
040	33	(PC)	SAN GIORGIO PIACENTINO	4.485
038	93	(PN)	SAN GIORGIO DELLA RICINVELDA	4.486
002	33	(PC)	ALSENO	4.492
073	62	(BN)	SOLOPACA	4.492
031	87	(CT)	NICOLÒSI	4.497
009	35	(RE)	CAMPAGNOLA EMILIA	4.498
016	45	(MS)	VILLAPRANCA IN LUNIGIANA	4.498
009	81	(TP)	FAVIGNANA	4.498
079	90	(SS)	VALLEDORIA	4.502
046	28	(PD)	LOREGGIA	4.503
021	90	(SS)	CALANGIANUS	4.505
081	06	(AL)	GAVI	4.507
082	58	(RN)	RIGNANO FLAMINIO	4.507
249	15	(RI)	VANZAGHELLO	4.508
179	17	(BS)	SIRNIONE	4.511
042	17	(BS)	CASTEL NELLA	4.512
048	12	(VA)	CAVARIA CON PRENEZZO	4.514
031	60	(FR)	ESPERIA	4.514
038	54	(FG)	PASSIGNANO SUL TRASIMENO	4.515
044	16	(BG)	CALCIO	4.518
012	33	(PC)	CASTELL'ARQUATO	4.518
045	35	(RE)	VILLA MINOZZO	4.519
047	12	(VA)	CASTRONNO	4.520
073	12	(VA)	GAZZADA SCHIANNO	4.523
070	26	(TV)	SALGAREDA	4.524
011	38	(FE)	LAGOSANTO	4.530
020	38	(FE)	RO	4.531
012	61	(CE)	CANCELLO ED ARNONE	4.531



C O M U N I				POPOLAZIONE RESIDENTE
CODICE COMUNE	CODICE PROVINCIA	PROVINCIA	D E N O M I N A Z I O N E	
012	12	(VA)	BESNATE	4.533
163	17	(BS)	RODENGO-SAIANO	4.533
076	60	(FR)	SUPINO	4.534
025	71	(FG)	ISCHITELLA	4.542
143	78	(CS)	SPEZZANO DELLA SILLA	4.542
057	09	(SV)	SPOTORNO	4.548
132	16	(BG)	NAPELLO	4.549
050	37	(BO)	SALA BOLOGNESE	4.549
017	70	(CB)	CERCHAGGIORE	4.549
001	53	(GR)	ARCIDOSSO	4.550
028	43	(MC)	MONTECOSARO	4.555
053	60	(FR)	PIGLIO	4.561
044	80	(RC)	MAHOLA	4.561
022	35	(RE)	GATTATICO	4.566
184	15	(MI)	ROBECCO SUL NAVIGLIO	4.567
033	12	(VA)	CARNAGO	4.569
046	21	(BZ)	MALLES VENOSTA - MALS IN VINSCHGA	4.569
077	26	(TV)	SAN ZENONE DEGLI EZZELINI	4.571
077	75	(LE)	SPECCHIA	4.572
068	01	(TO)	CASTIGLIONE TORINESE	4.573
059	04	(CN)	CAVALLERAGGIORE	4.576
106	78	(CS)	ROSE	4.577
020	23	(VR)	CASTAGNARO	4.578
039	67	(TE)	SANT'OMERO	4.578
005	85	(CL)	CAMPORANCO	4.582
016	65	(SA)	BRACIGLIANO	4.584
023	48	(FI)	INCISA IN VAL D'ARNO	4.591
068	58	(RM)	MORLUPO	4.591
048	13	(CO)	CARUGO	4.593
007	61	(CE)	BELLONA	4.593
022	71	(FG)	DELICETO	4.595
021	85	(CL)	VALLELUNGA PRATANENO	4.596
036	87	(CT)	RADDUSA	4.596
017	23	(VR)	CALDIERO	4.600
023	09	(SV)	CENGIO	4.603
032	82	(PA)	COLLESANO	4.608
079	60	(FR)	TORRICE	4.605
060	76	(PZ)	PIETRAGALLA	4.605
012	79	(CZ)	BOTRICELLO	4.605
038	35	(RE)	SAN POLO D'ENZA	4.606
045	62	(BN)	PADULI	4.607
172	15	(MI)	PESSANO CON BORNAGO	4.608
137	18	(PV)	SAN MARTINO SICCOMARIO	4.609
088	28	(PD)	STANGHELLA	4.609
001	11	(SP)	AMEGLIA	4.610
004	54	(PG)	BEVAGNA	4.610
015	28	(PD)	BRUGINE	4.612
204	16	(BG)	SOVERE	4.614
039	26	(TV)	MASER	4.616
007	33	(PC)	CADEO	4.616
024	50	(PI)	PALAJA	4.619
079	03	(NO)	GRIGNASCO	4.621
308	01	(TO)	VILLASTELLONE	4.624
048	23	(VR)	MINERBE	4.625
097	24	(VI)	SARCEDO	4.625
028	28	(PD)	CASALSERUGO	4.627
081	58	(RM)	RIANO	4.627
069	70	(CB)	SAN MARTINO IN PENSILIS	4.632
036	61	(CE)	FRANCOLISE	4.633
004	63	(NA)	ANACAPRI	4.633
056	58	(RM)	MARCELLINA	4.634
084	12	(VA)	ISPRA	4.636
293	01	(TO)	VEROLENGO	4.640
066	75	(LE)	SALVE	4.640
157	16	(BG)	PALOSCO	4.643
076	16	(BG)	CIVIDATE AL PIANO	4.644
027	93	(PN)	MONTEREALE VALCELLINA	4.644
071	02	(VC)	LIVORNO FERRARIS	4.645
042	63	(NA)	MARIGLIANELLA	4.645
056	03	(NO)	CREVOLADOSSOLA	4.650
026	53	(GR)	SORANO	4.651
020	07	(AO)	CHATILLON	4.657
001	55	(TR)	ACQUASPARTA	4.657
044	30	(UD)	GONARS	4.658
098	83	(ME)	TORREGROTTA	4.659
275	01	(TO)	TORRE PELLICE	4.661
033	69	(CH)	POSSACESIA	4.661
051	82	(PA)	MONTEMAGGIORE BELSITO	4.662
053	57	(RI)	POGGIO MIRTETO	4.668
065	07	(AO)	SAINTE-VINCENT	4.675
057	90	(SS)	PLOAGHE	4.676
039	65	(SA)	CENTOLA	4.677
047	06	(AL)	CASTELLAZZO BORNIDA	4.678
028	20	(MN)	GUIDIZZOLO	4.680
025	66	(AQ)	CARSOLI	4.682

C O M U N I				POPOLAZIONE RESIDENTE
CODICE COMUNE	CODICE PROVINCIA	PROVINCIA	D E N O M I N A Z I O N E	
062	17	(BS)	CORTE FRANCA	4.683
052	87	(CT)	VALVERDE	4.684
076	28	(PD)	SAN GIORGIO IN BOSCO	4.685
039	92	(CA)	MURAVERA	4.687
163	04	(CN)	PEVERAGO	4.692
071	44	(AP)	SPINETOLI	4.693
068	15	(NI)	CAVENAGO DI BRIANZA	4.694
023	42	(AN)	MAIOLATI SPONTINI	4.696
050	87	(CT)	TRECASTAGNI	4.699
120	65	(SA)	SAN GREGORIO MAGNO	4.702
091	30	(PD)	REHANZACCO	4.703
056	37	(BO)	SANT'AGATA BOLOGNESE	4.703
029	40	(FO)	MORCIANO DI RONAGNA	4.705
300	01	(TO)	VILLAFRANCA PIEMONTE	4.707
053	12	(VA)	COCQUIO-TREVISAGO	4.707
102	19	(CR)	SPINO D'ADDA	4.711
153	78	(CS)	VEBICARO	4.711
139	12	(VA)	VIGGIU'	4.714
042	58	(RN)	GRIZZANO	4.717
043	87	(CT)	SAN NICOLE DI GANZARIA	4.718
053	54	(PG)	TORGIANO	4.724
166	13	(CO)	OLGIATE MOLGOBA	4.727
064	83	(SE)	PACE DEL SELA	4.729
098	61	(CE)	VILLA DI BRIANO	4.731
008	88	(FI)	CAPRAIA E LIMITE	4.734
151	06	(AL)	SALE	4.736
062	61	(CB)	PORTICO DI CASERTA	4.743
027	28	(PD)	CASALE DI SCODOSIA	4.744
060	10	(GE)	SORI	4.750
030	16	(BG)	BONATE SOPRA	4.751
104	79	(CZ)	RONBIOLO	4.752
024	75	(LE)	CORSANO	4.754
024	14	(SO)	COSIO VALTELLINO	4.757
063	58	(RN)	MONTelibretti	4.758
054	64	(AV)	MONTESPORTE IRPINO	4.762
083	64	(AV)	SAN MARTINO VALLE CAUDINA	4.766
035	54	(FG)	MORCIA	4.767
015	39	(RA)	RIOLO TERME	4.769
106	79	(CZ)	SAN CALOGERO	4.774
019	26	(TV)	CODOGNE'	4.779
011	67	(TE)	CASTELLALTO	4.779
015	56	(VT)	CAPRANOLA	4.780
138	06	(AL)	POZZOLO FORMIGARO	4.781
022	11	(SP)	PORTOVENERE	4.781
033	14	(SO)	GROSIO	4.781
011	64	(AV)	BISACCIA	4.781
018	74	(BR)	TORCHIAROLO	4.781
073	24	(VI)	NOVE	4.784
006	24	(VI)	ARCUGNANO	4.787
063	91	(NU)	OROSEI	4.788
156	17	(BS)	PROVAGLIO D'ISEO	4.790
020	84	(AG)	LAMPEDUSA E LINOSA	4.790
075	92	(CA)	SETTIMO SAN PIETRO	4.792
007	57	(RI)	BORGOROSE	4.799
005	50	(PI)	CAPANOLI	4.802
127	79	(CZ)	SELLIA MARINA	4.802
010	81	(TP)	GIBELLINA	4.802
057	75	(LE)	OTRANTO	4.803
188	16	(BG)	SAN GIOVANNI BIANCO	4.804
059	64	(AV)	MONTENILETTO	4.807
053	87	(CT)	VIAGRANDE	4.807
011	60	(FR)	ATINA	4.808
062	19	(CR)	OFFANENGO	4.809
088	83	(NE)	SANT'ANGELO DI BROLO	4.810
042	84	(AG)	SICULIANA	4.813
015	58	(RN)	CAMPAGNANO DI ROMA	4.817
008	20	(RN)	CANNETO SULL'OGLIO	4.819
093	21	(BZ)	SILANDRO - SCHLANDERS	4.825
022	09	(SV)	CELLE LIGURE	4.832
089	76	(PZ)	TITO	4.834
033	34	(PR)	SAN SECONDO PARHENSE	4.835
005	86	(RN)	CALASCIBETTA	4.837
024	38	(FE)	TRESIGALLO	4.842
049	10	(GE)	RONCO SCRIVIA	4.843
025	43	(MC)	MOGLIANO	4.843
033	15	(NI)	BRIOSCO	4.850
028	26	(TV)	FONTANELLE	4.852
081	04	(CN)	DOGLIANI	4.854
006	85	(CL)	DELIA	4.855
069	15	(NI)	CERIANO LAGHETTO	4.861
042	02	(VC)	CIGLIANO	4.870
136	17	(BS)	PASSIRANO	4.870
054	20	(MN)	SABBIONETA	4.870
037	04	(CN)	CANALE	4.876
078	30	(UD)	POVOLETTO	4.878

C O M U N I				POPOLAZIONE RESIDENTE	C O M U N I				POPOLAZIONE RESIDENTE
CODICE COMUNE	CODICE PROVINCIA	PROVINCIA	D E N O M I N A Z I O N E		CODICE COMUNE	CODICE PROVINCIA	PROVINCIA	D E N O M I N A Z I O N E	
058	56	(VT)	VIGNANELLO	4.880	012	56	(VT)	CANINO	5.109
004	10	(GE)	BOGLIASCO	4.887	083	78	(CS)	HORANO CALABRO	5.116
134	15	(MI)	MARCALLO CON CASONE	4.890	245	16	(BG)	ZANICA	5.119
050	76	(PZ)	MOLITERNO	4.891	005	75	(LE)	ANDRANO	5.120
065	64	(AV)	HUGNANO DEL CARDINALE	4.894	002	23	(VR)	ALBAREDO D'ADIGE	5.121
062	91	(NU)	ORGOSOLO	4.896	022	27	(VE)	NEOLO	5.121
105	58	(RM)	TOLFA	4.899	019	82	(PA)	CAMPORALE	5.126
022	87	(CT)	MALETTO	4.899	242	16	(BG)	VILLONGO	5.128
018	33	(PC)	CORTEMAGGIORE	4.901	003	16	(BG)	ALBANO SANT'ALESSANDRO	5.129
154	06	(AL)	SAN SALVATORE MONFERRATO	4.905	005	80	(RC)	ARDORE	5.130
036	36	(MO)	SAN CESARIO SUL PANARO	4.905	079	78	(CS)	MENDICINO	5.133
001	50	(PI)	BIENTINA	4.912	002	12	(VA)	ALBIZZATE	5.135
096	16	(BG)	FARA GERA D'ADDA	4.914	097	92	(CA)	VILLAPUTZU	5.135
022	40	(FO)	MODIGLIANA	4.924	052	37	(BO)	SAN GIORGIO DI PIANO	5.138
020	28	(PD)	CAMPO SAN MARTINO	4.925	229	15	(MI)	VANZAGO	5.139
107	83	(NE)	ACQUEDOLCI	4.925	015	24	(VI)	BRENDOLA	5.142
154	02	(VC)	VALLE MOSSO	4.932	299	01	(TO)	VIGONE	5.148
108	21	(BZ)	VALLE AURINA - AHRNTAL	4.934	037	35	(RE)	SAN MARTINO IN RIO	5.149
036	33	(PC)	PONTE DELL'OLIO	4.937	073	92	(CA)	SERRENTI	5.149
076	83	(NE)	ROMETTA	4.939	016	20	(NN)	CASTELLUCCHIO	5.151
062	30	(UD)	MORTEGLIANO	4.942	015	84	(AG)	CIANCIANA	5.151
024	91	(NU)	FONNI	4.950	136	12	(VA)	VENEGONO INFERIORE	5.152
107	24	(VI)	TORREBELVICINO	4.952	120	15	(MI)	LESNO	5.157
237	15	(MI)	VIGNATE	4.964	007	71	(FG)	BOVINO	5.159
066	92	(CA)	SARROCH	4.968	037	33	(PC)	PONTENURE	5.161
054	63	(NA)	PIMONTE	4.979	142	03	(NO)	STRESA	5.162
096	83	(ME)	SPADAFORA	4.986	007	82	(PA)	BALISTRATE	5.162
048	78	(CS)	DIAMANTE	4.992	068	12	(VA)	PERNO	5.166
095	24	(VI)	SANTORSO	4.993	012	29	(RO)	CASTELHASSA	5.169
007	60	(FR)	AQUINO	5.001	092	64	(AV)	SANT'ANGELO DEI LOMBARDI	5.170
005	40	(FO)	CASTROCARO TERME E TERRA DEL SOLE	5.005	009	30	(UD)	BASILIANO	5.171
011	46	(LU)	COREGLIA ANTELMINELLI	5.013	010	64	(AV)	BIIANO	5.173
029	95	(OR)	MOGORO	5.013	014	87	(CT)	CASTIGLIONE DI SICILIA	5.173
017	82	(PA)	CAMPOLICE DI ROCCELLA	5.015	057	20	(NN)	SAN GIORGIO DI MANTOVA	5.175
003	37	(BO)	BARICELLA	5.016	037	92	(CA)	MARACALAGONIS	5.180
042	37	(BO)	MONTE SAN PIETRO	5.016	024	09	(SV)	CERIALE	5.186
011	10	(GE)	CASARZA LIGURE	5.019	035	79	(CZ)	COTRONEI	5.187
022	77	(MT)	POMARICO	5.019	111	16	(BG)	GAZZANIGA	5.191
040	80	(RC)	GROTTERIA	5.020	020	44	(AP)	POLIGNANO	5.193
119	24	(VI)	ZANE'	5.022	005	16	(BG)	ALME'	5.196
004	84	(AG)	BIVONA	5.030	130	79	(CZ)	SERSALE	5.197
222	13	(CO)	TAVERNERIO	5.032	028	66	(AQ)	CASTEL DI SANGRO	5.198
052	64	(AV)	MONTECALVO IRPINO	5.034	028	92	(CA)	GONNESA	5.202
003	75	(LE)	ALEZIO	5.034	042	36	(NO)	SERRAHAZZONI	5.205
016	42	(AN)	CUPRAMONTANA	5.035	007	16	(BG)	ALHENNO SAN SALVATORE	5.206
072	70	(CB)	SANTA CROCE DI MAGLIANO	5.035	066	64	(AV)	MUSCO	5.206
003	61	(CE)	ALVIGNANO	5.038	051	78	(CS)	FAGNANO CASTELLO	5.206
051	66	(AQ)	LUCO DEI MARSII	5.038	103	79	(CZ)	ROCCA DI NETO	5.207
114	78	(CS)	SAN DEMETRIO CORONE	5.038	025	83	(NE)	FRANCAVILLA DI SICILIA	5.216
023	26	(TV)	CORNUDA	5.041	060	14	(SO)	SONDALO	5.217
086	12	(VA)	LAVENA PONTE TRESA	5.043	001	82	(PA)	ALIA	5.217
013	90	(SS)	BONORVA	5.045	023	60	(FR)	CASTRO DEI VOLSCI	5.218
063	82	(PA)	SAN CIPIRELLLO	5.048	086	83	(NE)	SANTA LUCIA DEL MELA	5.218
014	33	(PC)	CASTELVETRO PIACENTINO	5.051	018	48	(PI)	FIRENZUOLA	5.219
037	54	(PG)	PANICALE	5.051	057	30	(UD)	MARTIGNACCO	5.221
031	16	(BG)	BONATE SOTTO	5.052	051	24	(VI)	LONGARE	5.224
003	50	(PI)	CALCI	5.053	002	50	(PI)	BUTI	5.225
035	28	(PD)	CORREZZOLA	5.055	065	14	(SO)	TEGLIO	5.233
090	30	(UD)	REANA DEL ROIALE	5.057	009	65	(SA)	ASCEA	5.234
124	12	(VA)	SUMIRAGO	5.059	003	86	(EN)	ASSORO	5.236
023	53	(GR)	SCANSANO	5.061	129	13	(CO)	LIPOMO	5.240
001	26	(TV)	ALTIVOLE	5.063	022	22	(TN)	BORGO VALSUGANA	5.241
049	37	(BO)	PORRETTA TERME	5.063	006	67	(TE)	BELLANTE	5.242
086	69	(CH)	SAN VITO CHIETINO	5.063	038	58	(RN)	FORNELLO	5.245
059	28	(PD)	OSPETALETTO EUGANEO	5.065	013	63	(NA)	CANPOSANO	5.248
014	73	(TA)	MARUGGIO	5.067	151	15	(MI)	MOTTA VISCONTI	5.249
234	16	(BG)	VERTOVA	5.068	003	34	(PR)	BEDONIA	5.250
076	82	(PA)	VALLEDOLMO	5.073	017	27	(VE)	FOSSO'	5.259
003	13	(CO)	ALBAVILLA	5.075	010	41	(PS)	CARTOCETO	5.259
007	27	(VE)	CEGGIA	5.077	020	58	(RN)	CARPINETO ROMANO	5.259
023	90	(SS)	CASTELSARDO	5.081	178	16	(BG)	RANICA	5.262
051	75	(LE)	MURO LECCESE	5.083	060	23	(VR)	POVEGLIANO VERONESE	5.262
058	82	(PA)	POLIZZI GENEROSA	5.084	137	02	(VC)	SERRAVALLE SESIA	5.264
070	01	(TO)	CAVOUR	5.085	077	83	(NE)	SAN FILIPPO DEL MELA	5.264
016	73	(TA)	MONTEIASI	5.086	003	12	(VA)	ANGERA	5.267
087	79	(CZ)	NOCCERA TIRINESE	5.087	019	81	(TP)	SANTA NINFA	5.267
026	67	(TE)	ISOLA DEL GRAN SASSO D'ITALIA	5.089	007	84	(AG)	CALTABELLOTTA	5.267
044	76	(PZ)	MARATEA	5.090	146	78	(CS)	TERRANOVA DA SIBARI	5.268
084	92	(CA)	TEULADA	5.090	248	15	(MI)	VILLA COEVESE	5.274
059	17	(BS)	COLOGNE	5.094	092	28	(PD)	TORREGLIA	5.276
048	29	(RO)	VILLADOSE	5.094	002	84	(AG)	ALESSANDRIA DELLA ROCCA	5.281
026	52	(SI)	RAPOLANO TERME	5.095	159	13	(CO)	NOZZATE	5.285
050	82	(PA)	MONTELEPRE	5.099	076	75	(LE)	SOLETO	5.285
009	04	(CN)	BAGNOLO PIEMONTE	5.106	060	24	(VI)	MONTEBELLO VICENTINO	5.287
051	20	(NN)	RODIGO	5.106	115	21	(BZ)	VIPITENO - STERZING	5.291

C O M U N I				POPOLAZIONE RESIDENTE
CODICE COMUNE	CODICE PROVINCIA	PROVINCIA	DENOMINAZIONE	
013	34	(PR)	FELINO	5.296
028	75	(LE)	GAGLIANO DEL CAPO	5.296
033	28	(PD)	CODEVIGO	5.299
004	37	(BO)	BAZZANO	5.299
045	01	(TO)	BUTTIGLIERA ALTA	5.301
003	20	(MN)	BAGNOLO SAN VITO	5.304
161	01	(TO)	MONTANARO	5.306
143	16	(BG)	MOZZO	5.306
124	16	(BG)	LEFFE	5.309
080	28	(PD)	SANTA GIUSTINA IN COLLE	5.312
052	92	(CA)	SAMASSI	5.312
029	80	(RC)	CONDOPURI	5.316
031	79	(CZ)	CIRO'	5.318
013	87	(CT)	CASTEL DI IUDICA	5.323
039	56	(VT)	NEPI	5.335
018	10	(GE)	COGORNO	5.337
042	48	(FI)	SCARPERIA	5.337
025	50	(PI)	PECCIOLO	5.337
043	93	(PN)	SESTO AL REGHERA	5.338
012	71	(FG)	CARPINO	5.340
006	73	(TA)	FRAGAGNANO	5.342
079	83	(ME)	SAN MARCO D'ALUNZIO	5.342
038	16	(BG)	BREMBATE DI SOPRA	5.343
097	65	(SA)	POLLA	5.345
027	27	(VE)	NOVENTA DI PIAVE	5.346
013	18	(PV)	BELGIOIOSO	5.347
091	83	(ME)	SANTO STEFANO DI CANASTRA	5.351
036	13	(CO)	CADORAGO	5.353
028	82	(PA)	CERDA	5.357
081	23	(VR)	SOAVE	5.359
015	42	(AN)	CORINALDO	5.360
023	75	(LE)	CORIGLIANO D'OTRANTO	5.363
058	60	(FR)	RIPI	5.370
050	92	(CA)	PULA	5.371
037	48	(FI)	RUFINA	5.374
106	83	(ME)	TERME VIGLIATORE	5.374
006	52	(SI)	CASTELNUOVO BERARDENGA	5.376
034	87	(CT)	PEDARA	5.387
051	90	(SS)	OSSI	5.390
072	21	(BZ)	RENON - RITTEN	5.391
201	13	(CO)	ROVELLASCA	5.393
016	16	(BG)	AZZANO SAN PAOLO	5.393
122	24	(VI)	ZUGLIANO	5.394
074	30	(UD)	PAVIA DI UDINE	5.398
019	21	(BZ)	CASTELROTTO - KASTELRUTH	5.399
117	15	(MI)	LAZZATE	5.404
048	28	(PD)	MASERA' DI PADOVA	5.407
009	61	(CE)	CAIAZZO	5.411
048	01	(TO)	CAMBIANO	5.415
127	01	(TO)	LA LOGGIA	5.418
117	22	(TN)	MEZZOLOMBARDO	5.418
078	83	(ME)	SAN FRATELLO	5.420
069	75	(LE)	SAN DONATO DI LECCE	5.429
016	40	(FO)	GATTEO	5.431
015	82	(PA)	CALTAVUTURO	5.437
179	15	(MI)	PREGNANA MILANESE	5.438
019	75	(LE)	CASTRIGNANO DEL CAPO	5.441
165	17	(BS)	RONCADELLE	5.443
067	61	(CE)	RECALE	5.443
021	36	(MO)	MEDOLLA	5.445
202	13	(CO)	ROVELLO PORRO	5.462
094	23	(VR)	VIGASIO	5.463
031	27	(VE)	QUARTO D'ALTINO	5.463
136	65	(SA)	SASSANO	5.463
026	43	(MC)	MONTICASSIANO	5.465
041	43	(MC)	POLLENZA	5.467
036	48	(FI)	RIGNANO SULL'ARNO	5.468
054	44	(AP)	OFFIDA	5.469
072	13	(CO)	COLICO	5.470
018	77	(MT)	NOVA SIRI	5.470
035	20	(MN)	MOGLIA	5.473
128	01	(TO)	LANZO TORINESE	5.475
072	26	(TV)	SAN FIOR	5.475
010	61	(CE)	CALVI RISORTA	5.476
004	28	(PD)	ANGUILLARA VENETA	5.479
010	70	(CB)	CAMPOMARINO	5.482
190	16	(BG)	SAN PELLEGRINO TERME	5.485
049	30	(UD)	LIGNANO SABBIAORO	5.485
120	16	(BG)	GRUMELLO DEL MONTE	5.490
018	09	(SV)	CARCARE	5.494
022	68	(PE)	MANOPPELLO	5.494
034	18	(PV)	CASORATE PRIMO	5.496
074	16	(BG)	CISANO BERGAMASCO	5.498
034	03	(NO)	CANNOBIO	5.499
059	76	(PZ)	PICERNO	5.502

C O M U N I				POPOLAZIONE RESIDENTE
CODICE COMUNE	CODICE PROVINCIA	PROVINCIA	DENOMINAZIONE	
016	57	(RI)	CITTADUSCALE	5.506
061	04	(CB)	CENTALLO	5.512
043	23	(VR)	LAZISE	5.513
002	64	(AV)	ALTAVILLA IBBINA	5.513
035	84	(AG)	SAN BIAGIO PLATANI	5.513
802	36	(MO)	BONPORTO	5.523
014	52	(SI)	MONTECASCINO	5.523
028	66	(AQ)	CARISTELLO	5.525
023	31	(GO)	STARANZANO	5.526
178	15	(HI)	POZZUOLO MARTESANA	5.535
080	26	(TV)	SERVAGLIA DELLA BATTAGLIA	5.537
040	29	(RO)	ROSOLINA	5.537
021	87	(CT)	LINGUAGLOSSA	5.539
010	82	(PA)	BISACQUINO	5.541
005	26	(PV)	BREDA DI PIAVE	5.545
193	16	(BG)	SARNICO	5.549
021	35	(RE)	FABBRICO	5.549
101	78	(CS)	PRATA A MARE	5.551
040	04	(CB)	CARAGLIO	5.554
030	54	(PG)	MONTFALCO	5.559
104	22	(FB)	LEVICO TERME	5.569
013	26	(TV)	CASTELLO DI GODEGO	5.569
019	41	(PS)	GABICCE MARE	5.569
011	44	(AP)	CASTEL DI LANA	5.570
096	12	(VA)	MARATE	5.576
002	27	(FB)	CAMPAGNA LUPIA	5.577
002	29	(RO)	ARIANO NEL POLESINE	5.584
004	24	(VI)	ALTAVILLA VICENTINA	5.585
015	92	(CA)	BEGINONARRO	5.587
018	31	(GO)	SAN CANZIAN D'ISONZO	5.594
102	66	(AQ)	TRASACCO	5.594
010	87	(CT)	CALATABIANO	5.599
002	73	(TA)	CAROSINO	5.600
095	23	(VR)	VILLA BARTOLOMEA	5.610
060	83	(RE)	MASO	5.619
013	61	(CR)	CAPODRISE	5.620
013	15	(MI)	BARLASSINA	5.625
017	52	(SI)	BONTERONI D'ARBIA	5.625
048	48	(FI)	VERNIO	5.627
088	26	(TV)	VAZZOLA	5.629
015	59	(LT)	MONTE SAN BIAGIO	5.629
016	27	(VE)	FOSSALTA DI PORTOGRUARO	5.639
966	04	(CN)	CEVA	5.645
053	30	(UD)	MAJANO	5.645
026	60	(FR)	CERVARO	5.647
023	58	(RH)	CASTEL NADARA	5.656
090	61	(CE)	SUCCIVO	5.656
012	09	(SV)	BORGHETTO SANTO SPIRITO	5.661
159	17	(BS)	QUINZANO D'OGGIO	5.663
232	16	(BG)	VERDELLINO	5.667
049	92	(CA)	PORTOSCUSO	5.670
029	61	(CR)	CESA	5.678
070	24	(VI)	MUSOLENTE	5.680
010	26	(TV)	CASIER	5.689
013	82	(PA)	BORGETTO	5.694
102	61	(CB)	CELLIOLE	5.696
090	92	(CA)	UTA	5.696
239	16	(BG)	VILLA D'ALME'	5.697
062	22	(TR)	CLES	5.700
053	71	(FG)	SERRACAPRIOLA	5.700
035	18	(PV)	CASSOLNOVO	5.706
024	15	(MI)	BINASCO	5.711
056	92	(CA)	SAN GIOVANNI SUERGIU	5.711
070	30	(UD)	PALMANOVA	5.712
061	79	(CZ)	GUARDAVALLE	5.712
031	51	(AR)	POPPI	5.713
017	15	(NI)	BELLUSCO	5.715
089	75	(LE)	TUGLIE	5.715
101	30	(UD)	SAN GIOVANNI AL NATISONE	5.716
108	16	(BG)	GANDINO	5.724
015	21	(BZ)	CALDARO SULLA STRADA DEL VINO KALTERN AN DER WEINSTRASSE	5.727
054	28	(PD)	NESTRINO	5.730
127	15	(MI)	LODI VECCHIO	5.731
150	17	(BS)	PONTOGLIO	5.731
020	29	(RO)	BONADA	5.738
085	80	(RC)	SCILLA	5.746
025	26	(TV)	CROCETTA DEL MONTELLA	5.748
087	65	(SA)	PADULA	5.749
061	75	(LE)	POGGIARDO	5.750
037	62	(BN)	GUARDIA SANFRANONDI	5.752
029	70	(CB)	GUGLIONESI	5.758
008	47	(PT)	MASSA E COZZILE	5.763
003	62	(BN)	APICE	5.763
081	70	(CB)	TRIVENTO	5.764

C O M U N I				POPOLAZIONE RESIDENTE	C O M U N I				POPOLAZIONE RESIDENTE
CODICE COMUNE	CODICE PROVINCIA	PROVINCIA	D E N O M I N A Z I O N E		CODICE COMUNE	CODICE PROVINCIA	PROVINCIA	D E N O M I N A Z I O N E	
040	76	(PZ)	LATRONICO	5.766	006	65	(SA)	ANALFI	6.055
045	28	(PD)	LIMENA	5.768	045	80	(RC)	HARINA DI GIOIOSA IONICA	6.057
036	28	(PD)	CURTAROLO	5.770	053	06	(AL)	CASTELNUOVO SCRIVIA	6.061
038	01	(TO)	BRUINO	5.771	006	09	(SV)	ANDORA	6.068
059	37	(BO)	VERGATO	5.776	233	16	(BG)	VERDELLIO	6.069
109	12	(VA)	ORIGGIO	5.785	029	77	(BT)	TURSI	6.072
222	04	(CN)	SONNARIVA DEL BOSCO	5.787	008	60	(FR)	ARCI	6.074
033	68	(PE)	POPOLI	5.790	040	26	(TV)	MASERADA SUL PIAVE	6.077
031	71	(FG)	MATTINATA	5.791	001	51	(AR)	ANGHIARI	6.078
028	17	(BS)	BRENO	5.792	230	15	(HI)	VAPRIO D'ADDA	6.080
014	27	(VE)	PIESSO D'ARTICO	5.792	035	37	(BO)	NALBERGO	6.087
033	26	(TV)	GODEGA DI SANT'URBANO	5.800	066	65	(SA)	NAIORI	6.097
070	20	(MN)	VOLTA MANTOVANA	5.802	032	61	(CE)	CURTI	6.099
068	60	(FR)	SANT'ELIA PIUMERAPIDO	5.806	050	71	(FG)	SAN PAOLO DI CIVITATE	6.099
021	61	(CE)	CASAPULLA	5.806	022	37	(BO)	CASTIGLIONE DEI PEPOLI	6.100
002	17	(BS)	ADRO	5.809	010	40	(FO)	CORIANO	6.104
006	23	(VR)	BARDOLINO	5.814	025	17	(BS)	BOVEZZO	6.106
037	30	(UD)	PAGAGNA	5.823	064	58	(RN)	MONTI PORZIO CATONE	6.109
040	84	(AG)	SANTO STEFANO QUISQUIVA	5.823	060	61	(CE)	PIGNATARO NAGGIORE	6.112
082	65	(SA)	OLEVANO SUL TUSCIANO	5.828	019	92	(CA)	DONUSNOVAS	6.117
095	61	(CE)	VAIRANO PATENORA	5.829	134	12	(VA)	VEDANO OLONA	6.127
058	26	(TV)	PONTE DI PIAVE	5.830	015	34	(PR)	PONTANELLATO	6.131
001	35	(RE)	ALBINEA	5.830	269	01	(TO)	STRANBINO	6.140
013	28	(PD)	BORGORICCO	5.837	027	80	(RC)	CINQUEFRONDI	6.141
105	78	(CS)	ROGLIANO	5.843	043	61	(CE)	GRICIGNANO DI AVERSA	6.144
027	33	(PC)	MONTICELLI D'ONGINA	5.846	017	65	(SA)	BUCCINO	6.145
001	56	(VT)	ACQUAPENDENTE	5.849	058	62	(BN)	SAN GIORGIO DEL SANNIO	6.158
048	25	(BL)	SANTA GIUSTINA	5.854	004	32	(TS)	SAN DORLIGO DELLA VALLE	6.159
137	12	(VA)	VENEGONO SUPERIORE	5.860	034	54	(PG)	NOCERA UMBRA	6.160
082	28	(PD)	SANT'ANGELO DI PIOVE DI SACCO	5.861	067	19	(CR)	PANDINO	6.161
064	23	(VR)	RONCO ALL'ADIGE	5.873	062	64	(AV)	MONTORO SUPERIORE	6.166
020	40	(FO)	MERCATO SARACENO	5.874	139	15	(NI)	NEDIGLIA	6.170
049	15	(MI)	CARNATE	5.876	017	69	(CH)	CASOLI	6.174
017	67	(TE)	CIVITELLA DEL TRONTO	5.877	015	69	(CH)	CASALBORDINO	6.177
003	65	(SA)	ALBANELLA	5.878	012	63	(NA)	CALVIZZANO	6.181
069	17	(BS)	ERBUSCO	5.882	037	23	(VR)	GAZZO VERONESE	6.186
012	76	(PZ)	BELLA	5.882	128	16	(BG)	LOVERE	6.197
044	64	(AV)	LIONI	5.886	004	75	(LE)	ALLISTE	6.197
022	26	(TV)	CORDIGNANO	5.888	016	30	(UD)	CAMPORONIDO	6.199
037	16	(BG)	BREMBATE	5.897	023	35	(RE)	GUALTIERRI	6.207
073	58	(RM)	OLEVANO ROMANO	5.898	070	75	(LE)	SANNICOLA	6.219
035	13	(CO)	CABIATE	5.910	039	76	(PZ)	LAGONEGRO	6.221
059	92	(CA)	SAN SPERATE	5.916	033	83	(ME)	GIOIOSA MAREA	6.221
012	72	(BA)	BITRITTO	5.918	031	26	(TV)	GAIARINE	6.225
081	63	(NA)	STRIANO	5.919	004	59	(LT)	CASTELPORTE	6.227
076	76	(PZ)	SAN FELE	5.924	057	70	(CB)	RICCIA	6.232
035	42	(AN)	OSTRA	5.927	032	40	(FO)	PREDAPPIO	6.235
011	79	(CZ)	BORGIA	5.929	017	90	(SS)	BUDDUSO*	6.236
122	78	(CS)	SAN LUCIDO	5.931	020	86	(EN)	VILLAROSA	6.237
072	17	(BS)	FLERO	5.932	003	85	(CL)	BUTERA	6.238
056	26	(TV)	PEDEROBBA	5.934	003	09	(SV)	ALBISOLA MARINA	6.240
028	23	(VR)	COLOGNOLA AI COLLI	5.943	022	58	(RN)	CASTEL GANDOLFO	6.246
066	26	(TV)	RESANA	5.943	046	82	(PA)	MARINEO	6.246
227	15	(MI)	USMATE VELATE	5.944	042	61	(CE)	GRAZZANISE	6.248
019	63	(NA)	CASAMICCIOLA TERME	5.945	039	27	(VE)	STRA	6.253
013	51	(AR)	CAVRIGLIA	5.950	067	04	(CN)	CHERASCO	6.254
103	61	(CE)	CASAPESENNA	5.954	019	23	(VR)	CASALBONE	6.257
006	47	(PT)	LARCIANO	5.958	032	67	(TE)	NOTARESCO	6.259
031	77	(MT)	SCANZANO JONICO	5.959	039	28	(PD)	GALLIERA VENETA	6.261
245	13	(CO)	VILLA GUARDIA	5.964	011	77	(NT)	GRASSANO	6.261
017	34	(PR)	PORNOVO DI TARO	5.966	051	40	(FO)	VERUCCHIO	6.262
138	18	(PV)	SANNAZZARO DE'BURGONDI	5.971	050	23	(VR)	MONTESPORTE D'ALPONE	6.263
057	82	(PA)	PIANA DEGLI ALBANESE	5.975	160	06	(AL)	SERRAVALLE SCRIVIA	6.264
049	48	(FI)	VICCHIO	5.976	038	37	(BO)	MENERBIO	6.270
097	01	(TO)	CUNIANA	5.984	005	87	(CT)	ACI SANT'ANTONIO	6.270
117	30	(UD)	TARVISIO	5.985	029	35	(RE)	POVIGLIO	6.274
014	84	(AG)	CATTOLICA ERACLEA	5.986	042	34	(PR)	TRAVERSETOLO	6.280
021	38	(FE)	SANT'AGOSTINO	5.990	042	20	(RN)	POGGIO RUSCO	6.285
044	67	(TE)	TORTORETO	5.992	051	48	(FI)	POGGIO A CAIANO	6.286
014	74	(BR)	SAN NICHELE SALENTINO	5.996	009	06	(AL)	ARQUATA SCRIVIA	6.287
035	33	(PC)	PODENZANO	5.997	052	83	(ME)	MISTRETTA	6.289
003	36	(NO)	CAMPOGALLIANO	6.005	075	26	(TV)	SANTA LUCIA DI PIAVE	6.294
050	05	(AT)	COSTIGLIONE D'ASTI	6.008	003	26	(TV)	ASOLO	6.295
022	54	(PG)	GUALDO CATTANEO	6.008	039	41	(PS)	NOVAFELTRIA	6.295
018	15	(MI)	BERNAREGGIO	6.018	049	64	(AV)	NERCOGLIANO	6.307
045	76	(PZ)	MARSICO NUOVO	6.018	103	22	(TN)	LAVIS	6.309
002	52	(SI)	ASCIANO	6.019	011	33	(PC)	CARPANETO PIACENTINO	6.310
115	15	(MI)	LACCHIARELLA	6.021	166	01	(TO)	NOLE	6.312
086	21	(BZ)	SARENTINO - SARNATAL	6.023	008	31	(GO)	GRADISCA D'ISONZO	6.312
056	17	(BS)	COCCAGLIO	6.028	035	26	(TV)	ISTRANA	6.315
240	04	(CN)	VERZUOLO	6.029	048	37	(BO)	PIEVE DI CENTO	6.315
103	28	(PD)	VILLAFRANCA PADOVANA	6.041	060	58	(RN)	MONTICOMPATRI	6.318
014	41	(PS)	FERNIGNANO	6.041	002	94	(IS)	AGNONE	6.324
006	26	(TV)	CAERANO DI SAN MARCO	6.045	066	41	(PS)	URBANIA	6.326
194	15	(RI)	SAN GIORGIO SU LEGNANO	6.053	079	12	(VA)	GORLA MINORE	6.327

C O M U N I				POPOLAZIONE RESIDENTE
CODICE COMUNE	CODICE PROVINCIA	PROVINCIA	D E N O M I N A Z I O N E	
149	17	(BS)	PONTEVICO	6.327
044	28	(PD)	LEGNARO	6.331
021	75	(LE)	COLLEPASSO	6.334
045	48	(FI)	TAVARNELLE VAL DI PESA	6.336
079	30	(UD)	POZZUOLO DEL FRIULI	6.341
007	63	(NA)	BARANO D'ISCHIA	6.346
010	13	(CO)	APPIANO GENTILE	6.349
001	40	(FO)	BAGNO DI ROMAGNA	6.353
037	91	(NU)	LANUSEI	6.360
003	42	(AN)	ARCEVIA	6.370
091	28	(PD)	TOMBOLO	6.374
128	79	(CZ)	SERRA SAN BRUNO	6.378
027	71	(FG)	LESINA	6.376
002	61	(CE)	ALIFE	6.379
009	46	(LU)	CASTELNUOVO DI GARPAGNANA	6.384
034	93	(PN)	PRATA DI PORDENONE	6.390
088	58	(RM)	ROCCA PRIORA	6.391
053	75	(LE)	NEVIANO	6.393
020	73	(TA)	PALAGIANELLO	6.395
076	03	(NO)	GOZZANO	6.398
007	64	(AV)	AVELLA	6.400
018	85	(CL)	SERRADIFALCO	6.400
055	87	(CT)	ZAFFERANA ETNEA	6.402
047	78	(CS)	CROSIA	6.406
027	59	(LT)	SERMONETA	6.413
009	36	(MO)	CAVEZZO	6.421
099	66	(AQ)	TAGLIACOZZO	6.430
006	33	(PC)	BORGONOVO VAL TIDONE	6.434
047	20	(MN)	QUISTELLO	6.442
009	93	(PN)	CANEVA	6.443
050	58	(RM)	LANUVIO	6.444
017	11	(SP)	LEVANTO	6.447
047	87	(CT)	SANTA MARIA DI LICODIA	6.458
006	42	(AN)	CAMERANO	6.461
040	44	(AP)	MONTEGIORGIO	6.461
027	42	(AN)	MONTEMARCIANO	6.463
027	87	(CT)	MINEO	6.464
055	80	(RC)	OPPIDO MAMERTINA	6.465
089	16	(BG)	CURNO	6.466
012	54	(PG)	CITTA' DELLA PIEVE	6.471
035	82	(PA)	FICARAZZI	6.472
057	76	(PZ)	PALAZZO SAN GERVASIO	6.474
021	65	(SA)	CAMEROTA	6.475
044	01	(TO)	BUSSOLENO	6.481
006	10	(GE)	BUSALLA	6.481
068	78	(CS)	LONGOBUCCO	6.497
080	15	(MI)	COGLIATE	6.499
034	17	(BS)	CALVISANO	6.508
030	37	(BO)	GRANAROLO DELL'EMILIA	6.510
218	16	(BG)	TRESCORE BALNEARIO	6.517
088	24	(VI)	ROSSANO VENETO	6.523
005	47	(PT)	LAMPORECCHIO	6.524
002	75	(LE)	ALESSANO	6.524
223	15	(MI)	TRIUGGIO	6.525
216	15	(MI)	SOVICO	6.527
048	24	(VI)	ISOLA VICENTINA	6.528
243	15	(MI)	VITTUONE	6.534
029	93	(PN)	PASIANO DI PORDENONE	6.541
050	26	(TV)	NERVESA DELLA BATTAGLIA	6.543
009	84	(AG)	CAMMARATA	6.553
051	16	(BG)	CAPRIATE SAN GERVASIO	6.555
062	75	(LE)	PRESICCE	6.556
167	13	(CO)	OLGINATE	6.559
040	40	(FO)	SAN GIOVANNI IN MARIGNANO	6.564
023	28	(PD)	CARMIGNANO DI BRENTA	6.567
013	30	(UD)	BUIA	6.568
057	62	(BN)	SAN BARTOLOMEO IN GALDO	6.573
149	13	(CO)	MISSAGLIA	6.574
129	15	(MI)	MACHERIO	6.581
127	30	(UD)	TRICESIMO	6.584
125	15	(MI)	LOCATE DI TRIULZI	6.586
034	75	(LE)	GUAGNANO	6.587
035	56	(VT)	MONTALTO DI CASTRO	6.604
048	87	(CT)	SANTA VENERINA	6.604
085	28	(PD)	SAONARA	6.608
060	60	(FR)	ROCCASECCA	6.616
015	64	(AV)	CALITRI	6.618
055	23	(VR)	OPPEANO	6.619
013	92	(CA)	CARLOPORTE	6.625
039	20	(MN)	PEGOGNAGA	6.627
039	79	(CZ)	CURINGA	6.629
018	89	(SR)	SOLARINO	6.637
005	58	(RM)	ANGUILLARA SABAZIA	6.640
067	24	(VI)	MONTECELLO CONTE OTTO	6.641
036	26	(TV)	LORIA	6.645

C O M U N I				POPOLAZIONE RESIDENTE
CODICE COMUNE	CODICE PROVINCIA	PROVINCIA	D E N O M I N A Z I O N E	
110	24	(VI)	TRISSINO	6.655
201	15	(MI)	SAN VITTORE OLONA	6.657
036	76	(PZ)	GENZANO DI LUCANIA	6.661
073	75	(LE)	SCORRANO	6.670
022	38	(FR)	VIGARANO MAINARDA	6.671
169	16	(BG)	PONTERANICA	6.675
001	22	(TN)	ALA	6.682
044	75	(LE)	NELISSANO	6.687
016	52	(SI)	MONTEBIGGIONI	6.690
026	46	(LU)	PORCARI	6.699
030	68	(PE)	PIANELLA	6.704
080	76	(PZ)	SANT'ARCANGELO	6.704
007	10	(GE)	CANOGLI	6.709
176	15	(MI)	UGLIANO MILANESE	6.720
232	15	(MI)	VEDuggIO AL LAMBRO	6.725
055	10	(GR)	SANT'OLCESE	6.731
030	87	(CT)	MOTTA SANT'ANASTASIA	6.731
001	88	(BG)	ACATE	6.732
008	35	(RE)	CADELBOSCO DI SOPRA	6.733
105	83	(ME)	VILLAFRANCA TIRRENA	6.737
315	01	(TO)	PULVERA	6.749
034	25	(BL)	NEL	6.749
081	69	(CH)	SAN GIOVANNI TEATINO	6.753
187	17	(BS)	TOSCOLANO-MADERNO	6.754
029	59	(LT)	SOWNINO	6.764
034	52	(SI)	SOVICILLE	6.767
052	20	(NN)	RONCOFERRARO	6.777
039	80	(RC)	GIOIOSA IONICA	6.781
054	80	(RC)	MOTTA SAN GIOVANNI	6.786
096	15	(MI)	CUGGIONO	6.787
034	01	(TO)	BRANDIZZO	6.802
248	01	(TO)	SAN MAURIZIO CANAVESE	6.809
021	17	(BS)	BORGOSATOLLO	6.813
028	63	(NA)	CINITILE	6.819
011	68	(PE)	CEPAGATTI	6.825
090	65	(SA)	PELLEZZANO	6.826
038	26	(TV)	MARENO DI PIAVE	6.835
030	63	(NA)	CRISPANO	6.840
013	74	(BR)	SAN DONACI	6.840
002	37	(BO)	ARGELATO	6.842
010	59	(LT)	ITRI	6.847
002	35	(RE)	BAGNOLO IN PIANO	6.854
049	02	(VC)	CRESCENTINO	6.861
046	60	(FR)	PALIANO	6.865
149	79	(CZ)	TROPEA	6.868
067	80	(RC)	ROCCELLA IONICA	6.871
009	24	(VI)	ASIAGO	6.872
089	61	(CE)	SPARANISE	6.876
131	15	(MI)	MAGNAGO	6.880
075	28	(PD)	SAN GIORGIO DELLE PERTICHE	6.880
145	79	(CZ)	STRONGOLI	6.880
018	23	(VR)	CAPRINO VERONESE	6.887
099	30	(UD)	SAN DANIELE DEL FRIULI	6.890
067	90	(SS)	SERNORI	6.896
020	61	(CE)	CASALUCE	6.902
107	17	(BS)	HAZZANO	6.910
031	65	(SA)	CASTELLABATE	6.914
007	86	(EN)	CENTURIPPE	6.915
005	65	(SA)	ALTAVILLA SILENTINA	6.916
009	26	(TV)	CASALE SUL SILE	6.920
042	80	(RC)	LAUREANA DI BORRELLO	6.921
045	56	(VT)	RONCIGLIONE	6.924
099	64	(AV)	SERINO	6.926
030	67	(TE)	MOSCIANO SANT'ANGELO	6.927
103	15	(HI)	GAGGIANO	6.928
005	82	(PA)	ALTOPONTE	6.930
104	78	(CS)	ROGGIANO GRAVINA	6.942
036	75	(LE)	LEQUILE	6.945
073	82	(PA)	TRABIA	6.947
024	81	(TP)	PETROSINO	6.948
032	48	(FI)	PELAGO	6.958
037	34	(PR)	SORBOLO	6.959
089	28	(PD)	TEOLO	6.961
039	33	(PC)	ROTTOPRENO	6.969
021	68	(PE)	LORETO APRUTINO	6.972
059	26	(TV)	PONZANO VENETO	6.978
026	11	(SP)	SANTO STEFANO DI MAGRA	6.984
012	80	(RC)	BOVALINO	6.989
115	58	(RM)	LARIANO	6.999
027	08	(IM)	DIANO MARINA	7.007
046	63	(NA)	NETA	7.007
039	72	(BA)	SANNICHELE DI BARI	7.008
138	78	(CS)	SCALEA	7.008
038	67	(TE)	SANT'EGIDIO ALLA VIBRATA	7.018
023	37	(BO)	CREPELLANO	7.028

C O M U N I				POPOLAZIONE RESIDENTE	C O M U N I				POPOLAZIONE RESIDENTE
CODICE COMUNE	CODICE PROVINCIA	PROVINCIA	DENOMINAZIONE		CODICE COMUNE	CODICE PROVINCIA	PROVINCIA	DENOMINAZIONE	
060	82	(PA)	PRIZZI	7.039	038	84	(AG)	SANTA MARGHERITA DI BELICE	7.335
103	13	(CO)	GALBIATE	7.040	061	20	(NN)	SERRIDE	7.338
010	75	(LE)	CALIMERA	7.042	017	92	(CA)	DOLIANOVA	7.340
065	63	(NA)	ROCCARAINOLA	7.046	078	79	(CZ)	HILKTO	7.357
101	92	(CA)	VILLASOR	7.070	164	13	(CO)	OGGIONO	7.365
004	11	(SP)	BOLANO	7.073	038	50	(PT)	VICOPISSANO	7.365
045	44	(AP)	MONTEPRANDONE	7.075	028	52	(SI)	SAN GIMIGNANO	7.371
016	47	(PT)	PONTE BUGGIANESE	7.075	222	16	(BG)	URGHANO	7.372
065	80	(RC)	RIZZICONI	7.075	017	54	(PG)	DEBUTA	7.375
012	04	(CN)	BARGE	7.078	032	35	(RE)	REGGIOLO	7.377
026	26	(TV)	FARRA DI SOLIGO	7.080	076	65	(SA)	MONTESANO SULLA MARCELLANA	7.378
009	39	(RA)	COTIGNOLA	7.080	051	93	(RN)	ZOPPOLA	7.383
168	01	(TO)	NONE	7.084	027	35	(RE)	MONTECCHIO EMILIA	7.389
054	54	(PG)	TREVI	7.094	020	11	(SP)	ORTONOVO	7.401
142	78	(CS)	SPEZZANO ALBANESE	7.098	046	16	(BG)	CALUSCO D'ADDA	7.404
270	01	(TO)	SUSA	7.099	088	18	(PV)	MEDE	7.415
084	19	(CR)	RIVOLTA D'ADDA	7.101	037	18	(PV)	CASTEGGIO	7.417
014	24	(VI)	BREGANZE	7.101	023	82	(PA)	CASTELDACCIA	7.418
123	18	(PV)	ROBBIO	7.102	162	03	(NO)	VILLADOSSOLA	7.419
003	63	(NA)	AGEROLA	7.111	085	26	(TV)	TREVISSANO	7.420
095	26	(TV)	ZERO BRANCO	7.116	068	18	(PV)	GARBOLO'	7.421
035	52	(SI)	TORRITA DI SIENA	7.116	034	84	(AG)	SANBUCA DI SICILIA	7.434
031	43	(MC)	MONTE SAN GIUSTO	7.117	202	16	(BG)	SORISOLE	7.440
091	24	(VI)	SANDRIGO	7.121	139	01	(TO)	LUSERNA SAN GIOVANNI	7.444
082	04	(CN)	DRONERO	7.124	020	74	(BR)	VILLA CASTELLI	7.447
227	13	(CO)	TURATE	7.128	068	75	(LE)	SAN CESARIO DI LECCE	7.449
015	35	(RE)	CASTELNOVO DI SOTTO	7.129	007	34	(PR)	BUSSETO	7.460
004	35	(RE)	BIBBIANO	7.131	041	36	(NO)	SAVIGNANO SUL PANARO	7.461
002	86	(RN)	AIDONE	7.136	053	76	(PE)	MURO LUCANO	7.462
076	19	(CR)	PIZZIGHETTONE	7.138	053	23	(VR)	NOGARA	7.470
018	34	(PR)	LANGHIRANO	7.138	014	63	(VA)	CAPRI	7.479
087	28	(PD)	SOLESINO	7.144	048	56	(VT)	SORIANO NEL CIMINO	7.482
191	15	(MI)	SAN COLOMBANO AL LANBRO	7.145	005	89	(SR)	CANICATTINI BAGNI	7.485
010	34	(PR)	COLORNO	7.145	008	36	(NO)	CASTELVETRO DI MODENA	7.497
046	12	(VA)	CASTIGLIONE OLONA	7.171	047	01	(TO)	CALUSO	7.501
214	16	(BG)	TORRE BOLDONE	7.180	033	43	(MC)	MORROVALLE	7.509
033	20	(MN)	NARNI	7.181	118	13	(CO)	INVERIGO	7.512
038	17	(BS)	CAPRIOLO	7.182	194	16	(BG)	SCANZOSCIATE	7.515
041	40	(FO)	SAN MAURO PASCOLI	7.185	064	13	(CO)	CERRENATE	7.516
097	05	(AT)	SAN DAMIANO D'ASTI	7.187	010	93	(PN)	CASARSA DELLA DELIZIA	7.519
085	76	(PZ)	SENISE	7.188	031	20	(NN)	MARCARIA	7.522
010	88	(RG)	SANTA CROCE CAMERINA	7.188	018	38	(FE)	POGGIO RENATICO	7.522
004	50	(PI)	CALCINAIA	7.194	044	62	(BN)	MORCONE	7.525
029	12	(VA)	CAIRATE	7.196	044	72	(BA)	TORITTO	7.538
049	03	(NO)	CERANO	7.198	042	43	(NC)	PORTO RECANATI	7.541
021	24	(VI)	CAMISANO VICENTINO	7.199	113	15	(MI)	INVERUNO	7.542
195	17	(BS)	VEROLANUOVA	7.210	130	65	(SA)	SANT'EGIDIO DEL MONTE ALBINO	7.548
133	16	(BG)	MARTINENGO	7.214	207	16	(BG)	STEZANO	7.556
002	38	(FE)	BERRA	7.214	018	49	(LI)	SAN VINCENZO	7.558
029	79	(CZ)	CHIARAVALLE CENTRALE	7.216	055	30	(UD)	NANZANO	7.559
016	51	(AR)	CIVITELLA IN VAL DI CHIANA	7.224	053	80	(RC)	MONTEBELLO IONICO	7.567
031	78	(CS)	CASTROLIBERO	7.228	069	20	(NN)	VIRGILIO	7.574
031	11	(SP)	VEZZANO LIGURE	7.233	062	16	(BG)	CASTELLI CALEPIO	7.578
028	77	(MT)	TRICARICO	7.233	020	75	(LE)	CAVALLINO	7.578
226	15	(MI)	TURBIGO	7.239	204	17	(BS)	VOBARNO	7.579
005	71	(FG)	ASCOLI SATTIANO	7.240	007	93	(PN)	BRUGNERA	7.579
052	56	(VT)	TUSCANIA	7.241	014	53	(GR)	MANCIANO	7.581
013	77	(MT)	IRSINA	7.242	092	61	(CE)	TEVEROLA	7.581
099	01	(TO)	DRUENTO	7.243	018	51	(AR)	FOIANO DELLA CHIANA	7.585
133	13	(CO)	LOHAZZO	7.248	022	23	(VR)	CASTELNUOVO DEL GARDA	7.594
066	63	(NA)	SAN GENNARO VESUVIANO	7.251	017	91	(NU)	DORGALI	7.595
001	62	(BN)	AIROLA	7.253	050	54	(PG)	SPELLO	7.602
003	70	(CB)	BOJANO	7.260	102	13	(CO)	FINO MORNASCO	7.603
038	28	(PD)	FONTANIVA	7.263	064	28	(PD)	PIOMBINO DESE	7.603
050	12	(VA)	CISLAGO	7.264	132	65	(SA)	SAN VALENTINO TORIO	7.615
068	26	(TV)	RIESE PIO X	7.272	020	34	(PR)	NEDESANO	7.618
049	44	(AP)	MONTE URANO	7.273	025	51	(AR)	MONTE SAN SAVINO	7.618
027	77	(MT)	STIGLIANO	7.276	013	47	(PT)	PIEVE A NIEVOLE	7.619
055	91	(NU)	OLIENA	7.279	016	86	(BN)	REGALBUTO	7.621
009	52	(SI)	CHIANCIANO TERME	7.285	138	12	(VA)	VERGIATE	7.627
027	20	(MN)	GONZAGA	7.287	123	78	(CS)	SAN MARCO ARGENTANO	7.639
014	17	(BS)	BEDIZZOLE	7.289	056	24	(VI)	MARANO VICENTINO	7.643
097	19	(CR)	SONCINO	7.293	150	78	(CS)	TREBISACCE	7.645
086	79	(CZ)	NICOTERA	7.293	075	58	(RN)	PALONBARA SABINA	7.649
044	42	(AN)	SASSOFERRATO	7.294	014	35	(RE)	CASTELLARANO	7.652
052	09	(SV)	QUILLIANO	7.301	016	87	(CT)	FIUHEFREDDO DI SICILIA	7.657
134	65	(SA)	SAPRI	7.305	076	26	(TV)	SAN VENDEMIANO	7.660
006	34	(PR)	BORGO VAL DI TARO	7.306	027	50	(PI)	POBARANCE	7.662
046	70	(CB)	MONTENERO DI BISACCIA	7.310	027	02	(VC)	CANDELO	7.663
017	50	(PI)	LARI	7.311	006	53	(GR)	CASTIGLIONE DELLA PESCAIA	7.676
027	61	(CE)	CASTEL VOLTURNO	7.311	106	65	(SA)	ROCCADASPIDE	7.684
003	47	(PT)	BUGGIANO	7.314	058	28	(PD)	NOVENTA PADOVANA	7.688
029	92	(CA)	GONNOSPANADIGA	7.322	100	30	(UD)	SAN GIORGIO DI NOGARO	7.688
004	74	(BR)	CELLINO SAN MARCO	7.326	019	85	(CL)	SONNATINO	7.692
040	25	(BL)	PONTE NELLE ALPI	7.327	093	75	(LE)	VERNOLE	7.693



C O M U N I				POPOLAZIONE RESIDENTE
CODICE COMUNE	CODICE PROVINCIA	PROVINCIA	D E N O M I N A Z I O N E	
018	14	(SO)	CHIAVENNA	7.696
035	60	(FR)	FIGGI	7.698
192	01	(TO)	PINO TORINESE	7.701
078	24	(VI)	PIOVENE ROCCHETTE	7.705
043	27	(VE)	VIGONOVO	7.705
041	21	(BZ)	LANA - LANA	7.706
053	25	(BL)	SEDICO	7.706
013	12	(VA)	BESOZZO	7.711
081	61	(CE)	SAN PRISCO	7.715
006	39	(RA)	CASTEL BOLOGNESE	7.716
043	03	(NO)	CASTELLETO SOPRA TICINO	7.718
143	17	(BS)	PISOGNE	7.719
065	13	(CO)	CERNOBBIO	7.728
004	46	(LU)	BORGO A ROZZANO	7.745
025	59	(LT)	SAN FELICE CIRCEO	7.753
020	47	(PT)	SERRAVALLE PISTOIESE	7.757
108	65	(SA)	ROCCAPIEMONTE	7.762
088	15	(MI)	CORNATE D'ADDA	7.767
023	34	(PR)	MONTECHIARUGOLO	7.769
053	20	(MN)	ROVERBELLA	7.770
038	20	(MN)	OSTIGLIA	7.771
001	73	(TA)	AVETRANA	7.772
081	26	(TV)	SILEA	7.780
043	75	(LE)	MELENDUGNO	7.781
049	26	(TV)	MOTTA DI LIVENZA	7.791
280	01	(TO)	TROPARELLO	7.796
085	17	(BS)	ISEO	7.797
031	70	(CB)	LARINO	7.805
018	24	(VI)	CALDOGNO	7.806
001	52	(SI)	ABBADIA SAN SALVATORE	7.813
075	12	(VA)	GERENZANO	7.817
043	41	(PS)	PERGOLA	7.821
026	58	(RM)	CAVE	7.821
084	24	(VI)	RECOARO TERME	7.827
010	53	(GR)	GAVORRANO	7.828
197	01	(TO)	POIRINO	7.830
027	23	(VR)	COLOGNA VENETA	7.831
063	08	(IM)	VALLECROSCIA	7.832
142	65	(SA)	SIANO	7.834
002	31	(GO)	CORMONS	7.835
021	23	(VR)	CASTEL D'AZZANO	7.841
059	79	(CZ)	GRIFALCO	7.842
017	35	(RE)	CAVRIAGO	7.843
010	60	(FR)	ARPINO	7.847
058	78	(CS)	FUSCALDO	7.850
067	82	(PA)	SANTA FLAVIA	7.850
169	15	(MI)	PAULLO	7.851
008	67	(TE)	CAMPLI	7.855
017	38	(FE)	OSTELLATO	7.864
058	71	(FG)	TROIA	7.864
078	03	(NO)	GRAVELLONA TOCE	7.866
075	66	(AQ)	PRATOLA PELIGNA	7.866
016	72	(BA)	CASSANO DELLE MURGE	7.877
015	20	(MN)	CASTEL GOPFREDO	7.892
011	39	(RA)	FUSIGNANO	7.892
021	40	(FO)	MISANO ADRIATICO	7.898
074	24	(VI)	NOVENTA VICENTINA	7.906
014	81	(TP)	PANTELLERIA	7.914
042	56	(VT)	ORTE	7.923
020	82	(PA)	CAPACI	7.923
123	22	(TN)	MORI	7.924
009	48	(FI)	CARMIGNANO	7.946
047	48	(PI)	VAIANO	7.947
154	65	(SA)	VALLO DELLA LUCANIA	7.950
071	63	(NA)	SANT'AGNELLO	7.954
011	11	(SP)	CASTELNUOVO MAGRA	7.975
234	15	(MI)	VERANO BRIANZA	7.975
007	43	(MC)	CAMERINO	7.975
038	64	(AV)	GROTTANINARDA	7.978
001	92	(CA)	ARBUS	7.978
040	72	(BA)	SANNICANDRO DI BARI	7.981
072	30	(UD)	PASIAN DI PRATO	7.997
006	90	(SS)	ARZACHENA	7.998
027	57	(RI)	FARA IN SABINA	8.002
146	65	(SA)	TEGGIANO	8.003
001	37	(BO)	ANZOLA DELL'EMILIA	8.007
079	16	(BG)	COLOGNO AL SERIO	8.012
077	16	(BG)	CLUSONE	8.020
026	35	(RE)	LUZZARA	8.023
054	61	(CE)	PARETE	8.024
050	64	(AV)	MIRABELLA ECLANO	8.029
025	73	(TA)	SAN MARZANO DI SAN GIUSEPPE	8.033
095	91	(NU)	TORTOLI	8.033
042	87	(CT)	SAN GREGORIO DI CATANIA	8.043
031	82	(PA)	CANISI	8.049

C O M U N I				POPOLAZIONE RESIDENTE
CODICE COMUNE	CODICE PROVINCIA	PROVINCIA	D E N O M I N A Z I O N E	
058	10	(GE)	SERRA RICCO'	8.057
220	16	(BG)	TREVIOLIO	8.059
002	46	(LU)	BAGNI DI LUCCA	8.060
003	40	(FO)	BERTINORO	8.070
017	85	(CL)	SANTA CATERINA VILLAROSA	8.071
042	72	(BA)	SPINAZZOLA	8.073
089	83	(RM)	SANTA TERESA DI RIVA	8.079
018	84	(AG)	GHOTTE	8.087
037	67	(CB)	FRIGNANO	8.097
006	74	(BR)	BUCHE	8.097
016	25	(BL)	COTTINA D'AMPEZZO	8.109
090	63	(NA)	SANTA MARIA LA CARITA	8.111
174	15	(MI)	INZAGO	8.112
020	27	(VE)	RABCON	8.122
032	83	(ME)	GIARDINI-NAIOS	8.130
198	24	(VI)	TORRI DI QUARTESOLO	8.139
055	20	(MN)	SAN BENEDETTO PO	8.148
016	03	(NO)	BELLINZAGO NOVARESE	8.151
003	81	(TP)	CALATAFIMI	8.168
104	24	(VI)	TEZZE SUL BRENTA	8.171
149	02	(VC)	TRIVERO	8.180
034	04	(CN)	BUSCA	8.182
046	77	(BS)	CAZZAGO SAN MARTINO	8.193
036	84	(AG)	SAN GIOVANNI GENINI	8.197
014	60	(FE)	BOVILLE ERNICA	8.209
034	28	(PD)	CONSELVE	8.217
002	88	(RG)	CHIARAMONTE GULFI	8.227
002	48	(FI)	BARBERINO DI MUGELLO	8.228
043	17	(BS)	CASTENEDOLO	8.232
014	38	(FE)	NE SOLA	8.233
086	49	(LI)	CASTAGNARO CARDUCCI	8.240
009	82	(PA)	BELMONTE MEZZAGNO	8.252
204	15	(MI)	SEDRANO	8.255
001	32	(TS)	DUINO-AURISINA	8.255
025	80	(RC)	CAULONIA	8.281
156	02	(VC)	VARALLO	8.298
047	61	(CE)	NACERATA CAMPANIA	8.300
057	92	(CA)	SANLURI	8.305
069	28	(PD)	PONTE SAN NICOLO'	8.309
030	35	(RE)	QUATTRO CASTELLA	8.332
046	37	(BO)	OZZANO DELL'EMILIA	8.338
102	58	(RM)	SENGHI	8.340
019	28	(PD)	CANPOSAMPIERO	8.352
061	64	(AV)	MONTE IMPERIORE	8.355
010	72	(BA)	BITETTO	8.374
093	26	(TV)	VOLPAGO DEL MONTELLO	8.375
025	60	(FR)	CEFRANO	8.380
004	39	(RA)	BRISIGHELLA	8.401
014	82	(PA)	CACCARO	8.401
065	75	(LE)	SALICE SALENTINO	8.416
076	15	(HI)	CESATE	8.429
008	26	(TV)	CARBONERA	8.429
046	29	(RO)	TAGLIO DI PO	8.441
004	93	(PN)	AVIANO	8.445
005	54	(AR)	BUCINE	8.451
130	12	(VA)	UBOLDO	8.453
028	04	(CF)	BOVES	8.457
025	19	(CB)	CASTELLEONE	8.458
055	37	(BO)	SAN PIETRO IN CASALE	8.460
001	67	(TE)	ALBA ADRIATICA	8.461
086	16	(BG)	COSTA VOLPINGO	8.479
016	29	(RO)	CONTARINA	8.479
018	95	(OR)	CABRAS	8.480
049	79	(CZ)	FILADELFIA	8.495
064	26	(TV)	QUINTO DI TREVISO	8.498
019	47	(PT)	SAN MARCELLO PISTOIESE	8.507
246	16	(BG)	ZOGNO	8.531
160	02	(VC)	VIGLIANO BIELLESE	8.535
015	40	(PO)	GAMBETTOLA	8.546
010	15	(RI)	ARLUNO	8.547
028	81	(TO)	BORGARO TORINESE	8.548
036	82	(PA)	GANGI	8.555
023	87	(CT)	NASCALI	8.567
013	91	(NU)	BOSA	8.602
038	75	(LE)	LIZZANELLO	8.604
028	27	(VE)	PIANIGA	8.605
032	17	(BS)	CALCINATO	8.606
099	28	(PD)	VIGODARZERE	8.614
023	15	(MI)	BIASSONO	8.621
127	17	(BS)	OSPITALETTO	8.621
007	36	(NO)	CASTELNUOVO RANGONE	8.633
011	48	(FI)	CERRETO GUIDI	8.644
082	26	(RN)	SPRESIANO	8.652
059	71	(FG)	VICO DEL GARGANO	8.657
006	75	(LE)	ANADEO	8.660

C O M U N I					POPOLAZIONE RESIDENTE	C O M U N I					POPOLAZIONE RESIDENTE
CODICE COMUNE	CODICE PROVINCIA	PROVINCIA	D E N O M I N A Z I O N E			CODICE COMUNE	CODICE PROVINCIA	PROVINCIA	D E N O M I N A Z I O N E		
056	63	(NA)	POLLENA TROCCHIA	8.661	033	90	(SS)	ITTIRI	9.303		
002	20	(MN)	ASOLA	8.672	045	87	(CT)	SANT'AGATA LI BATTIATI	9.319		
077	17	(BS)	GAVARDO	8.683	047	67	(TE)	MARTINSICURO	9.322		
030	48	(FI)	MONTESPERTOLI	8.695	037	87	(CT)	RAMACCA	9.324		
009	37	(BO)	CALDERARA DI RENO	8.696	016	35	(RE)	CASTELNOVO NE' MONTI	9.330		
064	82	(PA)	SAN GIUSEPPE JATO	8.721	108	12	(VA)	OLGIATE OLONA	9.331		
033	29	(RO)	OCCHIOBELLO	8.735	036	24	(VI)	CREAZZO	9.332		
071	82	(PA)	TERRASINI	8.736	039	35	(RE)	SANT'ILARIO D'ENZA	9.347		
011	45	(MS)	MONTIGNOSO	8.738	243	15	(RI)	SOLARO	9.366		
057	64	(AV)	MONTPELLA	8.738	138	13	(CO)	LURATE CACCIVIO	9.373		
011	73	(TA)	LIZZANO	8.765	026	75	(LE)	CUTROFIANO	9.374		
093	28	(PD)	TREBASELEGHE	8.767	117	17	(BS)	NAVE	9.413		
173	15	(MI)	PIEVE EMANUELE	8.768	037	36	(NO)	SAN FELICE SUL PANARO	9.439		
003	27	(VE)	CAMPOLONGO MAGGIORE	8.769	029	41	(PS)	MONDOLFO	9.443		
019	42	(AN)	FILOTTRANO	8.774	025	34	(PR)	NOCEO	9.444		
009	10	(GE)	CAMPOROMONE	8.780	072	92	(CA)	SERRAHANNA	9.446		
066	14	(SO)	TIRANO	8.786	153	16	(BG)	OSIO SOTTO	9.449		
017	61	(CE)	CARINOLA	8.786	062	15	(RI)	CASTANO PRIMO	9.451		
052	94	(IS)	VENAFRO	8.791	133	02	(VC)	SANTHIA'	9.463		
038	23	(VR)	GREZZANA	8.794	061	02	(VJ)	GATTINARA	9.467		
070	63	(NA)	SAN SEBASTIANO AL VESUVIO	8.794	025	27	(VE)	HUSILE DI PIAVE	9.497		
004	12	(VA)	ARCISATE	8.802	098	19	(CR)	SORRESINA	9.518		
010	47	(PT)	MONTALE	8.804	077	61	(CE)	SAN MARCELLINO	9.530		
010	36	(MO)	CONCORDIA SULLA SECCHIA	8.805	002	11	(SP)	ARCOLA	9.560		
059	23	(VR)	PESCHIERA DEL GARDA	8.807	007	41	(PS)	CAGLI	9.565		
032	03	(NO)	CAMERI	8.815	001	46	(LV)	ALTOPASCIO	9.580		
064	09	(SV)	VADO LIGURE	8.815	083	12	(VA)	INDUOMO OLONA	9.585		
015	78	(CS)	BELVEDERE MARITTIMO	8.821	165	13	(CO)	OLGIATE CONASCO	9.596		
054	87	(CT)	VIZZINI	8.847	031	63	(NA)	FORIO	9.642		
022	50	(PI)	MONTOPOLI IN VAL D'ARNO	8.848	008	39	(RA)	CONSELICE	9.660		
058	01	(TO)	CARIGNANO	8.861	037	50	(PI)	VECCHIANO	9.678		
021	93	(PN)	FIUME VENETO	8.869	199	17	(BS)	VILLA CARCINA	9.684		
116	30	(UD)	TARCENTO	8.883	097	58	(RN)	SANTA MARINELLA	9.700		
112	01	(TO)	GASSINO TORINESE	8.886	012	89	(SR)	HELILLI	9.723		
103	58	(RM)	SUBIACO	8.897	010	63	(NA)	BRUSCIANO	9.747		
058	23	(VR)	PESCANTINA	8.900	045	82	(PA)	LERCARA FRIDDI	9.749		
022	93	(PN)	PONTANAFREDDA	8.906	101	64	(AV)	SOLOFRA	9.782		
188	17	(BS)	TRAVAGLIATO	8.908	036	35	(RE)	RUBIERA	9.785		
019	89	(SR)	SORTINO	8.908	003	72	(BA)	ALBEROBELLO	9.788		
057	28	(PD)	MONTEGROTTO TERME	8.914	009	31	(GO)	GRADO	9.808		
023	17	(BS)	BOTTICINO	8.954	179	04	(CR)	RACCONIGI	9.813		
054	43	(MC)	TREIA	8.954	011	58	(RH)	ARTENA	9.819		
086	58	(RM)	ROCCA DI PAPA	8.956	087	61	(CE)	SANT'ARPINO	9.821		
122	65	(SA)	SAN MARZANO SUL SARNO	8.961	045	20	(RN)	PORTO SANTOVANO	9.829		
059	75	(LE)	PARABITA	8.984	052	65	(SA)	PISCIANO	9.838		
040	75	(LE)	MARTANO	8.990	028	36	(NO)	NOVI DI MODENA	9.852		
039	17	(BS)	CARPENEDOLO	8.996	097	23	(VR)	ZEVIO	9.883		
099	61	(CE)	VILLA LITERNO	9.011	065	95	(OR)	TERRALBA	9.889		
008	71	(FG)	CAGNANO VARANO	9.011	035	27	(VE)	SANTA MARIA DI SALA	9.894		
097	79	(CZ)	PIZZO	9.011	141	13	(CO)	HANDELLO DEL LARIO	9.895		
055	75	(LE)	NOVOLI	9.017	017	10	(GE)	COGOLETO	9.938		
083	26	(TV)	SUSEGANA	9.020	039	51	(AR)	TERRANUOVA BRACCIOLINI	9.943		
087	12	(VA)	LAVENO-MOMBELLO	9.037	120	12	(VA)	SESTO CALENDE	9.944		
016	77	(MT)	MONTALBANO JONICO	9.041	051	15	(MI)	CARUGATE	9.988		
066	01	(TO)	CASTELLANONTE	9.046	055	92	(CA)	SAN GAVINO MONREALE	10.013		
028	67	(TE)	MONTORIO AL Vomano	9.063	049	09	(SV)	PIETRA LIGURE	10.015		
085	91	(NU)	SINISCOLA	9.080	021	53	(GR)	ROCCASTRADA	10.015		
148	02	(VC)	TRINO	9.085	072	28	(PD)	RUBANO	10.021		
034	24	(VI)	CORNEDO VICENTINO	9.096	083	75	(LE)	SURBO	10.038		
072	12	(VA)	GAVIRATE	9.119	231	13	(CO)	VALNADRERA	10.041		
091	63	(NA)	TRECASE	9.120	053	61	(CE)	ORTA DI ATELLA	10.044		
026	20	(MN)	GOITO	9.122	016	31	(GO)	BONCHI DEI LEGIONARI	10.052		
019	40	(FO)	MELDOLA	9.122	157	65	(SA)	VITRI SUL MARE	10.059		
063	75	(LE)	RACALE	9.128	137	79	(CZ)	SOVERATO	10.066		
057	26	(TV)	PIEVE DI SOLIGO	9.140	056	28	(PD)	MONTAGNANA	10.067		
013	39	(RA)	MASSA LOMBARDA	9.141	086	24	(VI)	ROMANO D'EZZELINO	10.069		
028	87	(CT)	MIRABELLA IBBACCARI	9.143	015	89	(SR)	PALAZZOLO ACREIDE	10.069		
001	86	(EN)	AGIRA	9.146	125	17	(BS)	ORZINUOVI	10.071		
020	63	(NA)	CASANDRINO	9.148	017	78	(CS)	BISIGNANO	10.073		
004	27	(VE)	CAMPONOGARA	9.156	015	53	(GR)	MASSA MARITTIMA	10.076		
008	77	(MT)	FERRANDINA	9.157	025	04	(CN)	BORGO SAN DALMAZZO	10.079		
076	79	(CZ)	NESORACA	9.160	015	41	(PS)	POSSOMBRONE	10.087		
022	73	(TA)	PULSANO	9.167	025	78	(CS)	CARIATI	10.089		
089	23	(VR)	VALEGGIO SUL MINCIO	9.171	024	43	(MC)	NATELICA	10.105		
077	23	(VR)	SANT'AMBROGIO DI VALPOLICELLA	9.173	014	45	(MS)	PONTREMOLI	10.106		
013	01	(TO)	AVIGLIANA	9.180	004	21	(BZ)	APPIANO SULLA STRADA DEL VINO	10.112		
056	65	(SA)	GIPFONI VALLE PIANA	9.202				EPPAN AN DER WEINSTRASSE	10.112		
050	80	(RC)	MELITO DI PORTO SALVO	9.237	022	82	(PA)	CASTELBUONO	10.112		
017	77	(MT)	MONTESCAGLIOSO	9.240	003	15	(MI)	AGRATE BRIANZA	10.114		
011	52	(SI)	CHIUSI	9.244	015	74	(BR)	SAN PANCRAZIO SALENTINO	10.119		
012	68	(PE)	CITTA' SANT'ANGELO	9.244	028	48	(FI)	MONTELUPO FIORENTINO	10.120		
032	27	(VE)	SALZANO	9.256	045	14	(SO)	NORBEGNO	10.124		
044	54	(PG)	SAN GIUSTINO	9.257	022	81	(TP)	VALDERICE	10.126		
076	23	(VR)	SAN PIETRO IN CARIANO	9.288	005	69	(CH)	ATESSA	10.130		
021	20	(MN)	CURTATONE	9.293	189	01	(TO)	PIANENZA	10.140		



C O M U N I				POPOLAZIONE RESIDENTE	C O M U N I				POPOLAZIONE RESIDENTE
CODICE COMUNE	CODICE PROVINCIA	PROVINCIA	D E N O M I N A Z I O N E		CODICE COMUNE	CODICE PROVINCIA	PROVINCIA	D E N O M I N A Z I O N E	
090	75	(LE)	UGENTO	10.144	314	01	(TO)	VOLPIANO	10.787
004	29	(RO)	BADIA POLESINE	10.166	009	34	(PR)	COLLECCHIO	10.793
170	17	(BS)	SALO'	10.169	174	17	(BS)	SAREZZO	10.822
069	18	(PV)	GARLASCO	10.173	003	46	(LU)	BARGA	10.835
117	58	(RM)	ARDEA	10.175	014	49	(LI)	PORTOFERRAIO	10.839
099	83	(ME)	TORTORICI	10.194	016	28	(PD)	CADONEGHE	10.850
006	59	(LT)	COFI	10.205	043	30	(UD)	GENOVA DEL FRIULI	10.876
014	72	(BA)	CAPURSO	10.205	064	75	(LE)	RUFFANO	10.881
097	83	(ME)	TAORMINA	10.209	039	29	(RO)	PORTO TOLLE	10.885
017	28	(PD)	CANODARSEGO	10.226	093	79	(CE)	PETILIA POLICASTRO	10.893
043	69	(CH)	GUARDIAGRELE	10.227	085	75	(LE)	TAVIANO	10.902
080	05	(AT)	NIZZA MONFERRATO	10.238	082	63	(NA)	TERZIGNO	10.915
026	24	(VI)	CASSOLA	10.247	028	80	(RC)	CITTANOVA	10.926
019	86	(EM)	VALGUARNERA CAROPEPE	10.252	017	59	(LT)	MONTINIA	10.927
029	84	(AG)	RACALHUTO	10.255	047	72	(BA)	TURI	10.929
013	65	(SA)	BARONISSI	10.256	002	72	(BA)	ADELFIA	10.931
082	23	(VR)	SOMMACAMPAGNA	10.257	090	12	(VA)	LOWATE POZZOLO	10.967
012	43	(MC)	CINGOLI	10.260	001	10	(GE)	ARENZANO	10.973
040	67	(TE)	SILVI	10.266	004	55	(TR)	ANELIA	10.987
003	84	(AG)	ARAGONA	10.271	015	86	(EN)	PIETRAPERZIA	10.996
110	58	(RM)	VALMONTONE	10.278	034	65	(SA)	CASTEL SAN GIORGIO	11.010
007	45	(MS)	FIVIZZANO	10.281	083	23	(VR)	SONA	11.030
045	36	(MO)	SPILAMBERTO	10.307	057	61	(CE)	PIEDIMONTE MATESE	11.031
221	15	(MI)	TREZZO SULL'ADDA	10.313	044	93	(PN)	SPILIMBERGO	11.033
257	01	(TO)	SANTENA	10.314	052	90	(SS)	OZIERI	11.039
040	23	(VR)	ISOLA DELLA SCALA	10.317	011	75	(LE)	CAMPI SALENTINA	11.043
013	46	(LU)	FORTE DEI MARMI	10.320	018	86	(EN)	TROINA	11.052
118	30	(UD)	TAVAGNACCO	10.323	076	63	(NA)	SAVIANO	11.056
027	36	(MO)	NONANTOLA	10.347	043	62	(BN)	MONTESARCHIO	11.065
025	87	(CT)	MILITELLO IN VAL DI CATANIA	10.353	044	91	(NU)	NACONER	11.083
011	27	(VE)	CONCORDIA SAGITTARIA	10.361	030	15	(NI)	BOVISIO-MASCIAGO	11.089
051	13	(CO)	CASATENOVO	10.364	087	26	(TV)	VALDOBBIADENE	11.097
012	84	(AG)	CASTELTERMINI	10.380	034	82	(PA)	CORLEONE	11.109
006	64	(AV)	ATRIPALDA	10.383	038	87	(CT)	RANDAZZO	11.117
035	50	(PI)	SANTA MARIA A MONTE	10.389	053	63	(NA)	PIANO DI SORRENTO	11.119
061	63	(NA)	PROCIDA	10.402	015	54	(PG)	CORCIANO	11.123
025	93	(PN)	MANIAGO	10.409	023	44	(AP)	GROTTANARE	11.147
001	45	(MS)	AULLA	10.415	108	03	(NO)	OLEGGIO	11.164
032	66	(AQ)	CELANO	10.429	036	27	(VE)	SANTO STINGO DI LIVENZA	11.166
025	64	(AV)	CERVINARA	10.444	013	40	(FO)	FORLINPOPOLI	11.173
082	61	(CE)	SANTA MARIA A VICO	10.447	063	26	(TV)	PREGANZIOL	11.189
098	01	(TO)	CUORGNE'	10.453	007	80	(RC)	BAGNARA CALABRA	11.194
121	30	(UD)	TOLMEZZO	10.460	060	15	(NI)	CASSINA DE'PECCHI	11.196
044	63	(NA)	MASSA LUBRENSE	10.476	010	78	(CS)	ANANTEA	11.198
067	12	(VA)	FAGNANO OLONA	10.488	041	15	(NI)	BUSTO GAROLFO	11.202
071	26	(TV)	SAN BIAGIO DI CALLALTA	10.504	012	51	(AR)	CASTIGLION FIORENTINO	11.212
035	67	(TE)	PINETO	10.524	026	54	(PG)	MAGIONE	11.224
027	63	(NA)	CICCIANO	10.528	061	80	(RC)	POLISTENA	11.227
009	83	(ME)	CAPO D'ORLANDO	10.530	080	92	(CA)	SINNAI	11.229
021	48	(FI)	GREVE IN CHIANTI	10.534	089	63	(NA)	VOLLA	11.234
088	17	(BS)	LENO	10.537	048	72	(BA)	VALENZANO	11.247
057	56	(VT)	VETRALLA	10.538	069	26	(TV)	RONCADE	11.253
041	83	(ME)	LIPARI	10.547	022	65	(SA)	CAMPAGNA	11.265
024	87	(CT)	MASCALUCIA	10.547	087	24	(VI)	ROSA'	11.277
055	24	(VI)	MALO	10.549	026	30	(UD)	CIVIDALE DEL FRIULI	11.311
041	68	(PE)	SPOLTORE	10.552	035	90	(SS)	LA MADDALENA	11.318
016	39	(RA)	RUSSI	10.556	046	15	(NI)	CAREGRATE	11.325
074	92	(CA)	SESTU	10.561	013	81	(TP)	PACECO	11.338
070	78	(CS)	LUZZI	10.564	012	85	(CL)	HUSSONELLI	11.342
170	16	(BG)	PONTE SAN PIETRO	10.595	028	35	(RE)	NOVELLARA	11.349
092	17	(BS)	LONATO	10.622	070	62	(BN)	SANT'AGATA DE' GOTI	11.350
019	74	(BR)	TORRE SANTA SUSANNA	10.622	007	76	(PZ)	AVIGLIANO	11.392
022	42	(AN)	LORETO	10.642	030	84	(AG)	CANPOBELLO DI LICATA	11.396
161	17	(BS)	REZZATO	10.644	021	89	(SR)	FRIOLO GARGALLO	11.408
013	58	(RM)	BRACCIANO	10.659	198	15	(NI)	SANT'ANGELO LODIGIANO	11.412
004	51	(AR)	BIBBIENA	10.663	005	74	(BR)	CISTERMINO	11.440
046	30	(UD)	LATISANA	10.668	013	27	(VE)	ERACLEA	11.448
029	24	(VI)	CHIAMPO	10.675	023	30	(UD)	CERVIGNANO DEL FRIULI	11.452
239	15	(MI)	VILLASANTA	10.678	004	73	(TA)	CRISPIANO	11.452
077	28	(PD)	SAN MARTINO DI LUPARI	10.700	004	67	(TR)	ATRI	11.454
144	16	(BG)	NEMBRO	10.708	032	12	(VA)	CARDANO AL CAMPO	11.471
063	28	(PD)	PIAZZOLA SUL BRENTA	10.712	181	15	(NI)	RESCALDINA	11.474
017	05	(AT)	CANELLI	10.723	211	15	(MI)	SETTIMO MILANESE	11.475
024	18	(PV)	BRONI	10.726	159	15	(MI)	OPERA	11.485
009	17	(BS)	BAGNOLO MELLA	10.738	034	12	(VA)	CARONNO PERTUSELLA	11.494
042	75	(LE)	MATINO	10.749	005	27	(VE)	CARLE	11.498
094	61	(CE)	TRENTOLA-DUCENTA	10.755	084	75	(LE)	TAURISANO	11.498
026	84	(AG)	NARO	10.755	081	17	(BS)	GUSSAGO	11.508
009	50	(PI)	CASTELFRANCO DI SOTTO	10.769	005	93	(PW)	AZZANO DECINO	11.516
044	36	(MO)	SOLIERA	10.770	115	01	(TO)	GIAVERNO	11.530
046	61	(CE)	LUSCIANO	10.771	038	24	(VI)	DUEVILLE	11.533
052	23	(VR)	NEGRAR	10.773	014	75	(LE)	CARNIANO	11.548
040	78	(CS)	CETRARO	10.775	013	21	(BZ)	BRUNICO - BRUNECK	11.556
170	15	(MI)	PERO	10.781	033	52	(SI)	SINALUNGA	11.573
047	10	(GE)	RECCO	10.784	217	01	(TO)	RIVAROLO CANAVESE	11.580

C O M U N I				POPOLAZIONE RESIDENTE	C O M U N I				POPOLAZIONE RESIDENTE
CODICE COMUNE	CODICE PROVINCIA	PROVINCIA	D E N O M I N A Z I O N E		CODICE COMUNE	CODICE PROVINCIA	PROVINCIA	D E N O M I N A Z I O N E	
309	01	(TO)	VINOVO	11.591	121	06	(AL)	OVADA	12.797
030	71	(FG)	MARGHERITA DI SAVOIA	11.641	060	71	(FG)	VIESTE	12.798
027	68	(PE)	PENNE	11.670	047	37	(BO)	PIANORO	12.814
028	50	(PI)	PONSACCO	11.701	045	71	(FG)	SAN FERDINANDO DI PUGLIA	12.831
006	22	(TN)	ARCO	11.737	019	36	(NO)	NARANELLO'	12.832
003	77	(MT)	BERNALDA	11.748	004	09	(SV)	ALBISOLA SUPERIORE	12.882
130	01	(TO)	LEINI	11.754	073	23	(VR)	SAN MARTINO BUON ALBERGO	12.912
015	81	(TP)	PARTANNA	11.770	065	17	(BS)	DARPO BOARIO TERME	12.926
024	37	(BO)	CREVALCORE	11.783	003	87	(CT)	ACI CATENA	12.950
021	37	(BO)	CASTENASO	11.786	001	09	(SV)	ALASSIO	12.983
075	17	(BS)	GARDONE VAL TROMPIA	11.787	032	79	(CZ)	CIRO' MARINA	13.007
047	63	(NA)	MONTE DI PROCIDA	11.803	074	61	(CE)	SAN CIPRIANO D'AVERSA	13.011
024	72	(BA)	GRUMO APPULA	11.821	030	36	(NO)	PAVULLO NEL FRIGNANO	13.017
021	15	(MI)	BESANA IN BRIANZA	11.822	028	46	(LO)	SERAVEZZA	13.038
012	15	(MI)	BAREGGIO	11.826	043	60	(FR)	ISOLA DEL LIRI	13.045
153	18	(PV)	STRADELLA	11.830	039	87	(CT)	RIPOSTO	13.061
008	16	(BG)	ALZANO LOMBARDO	11.880	166	17	(BS)	NOVATO	13.082
044	60	(FR)	MONTE SAN GIOVANNI CAMPANO	11.882	043	76	(PZ)	LAVELLO	13.087
013	33	(PC)	CASTEL SAN GIOVANNI	11.898	047	43	(MC)	SAN SEVERINO MARCHE	13.114
015	43	(MC)	CORRIDONIA	11.905	032	93	(PN)	POMCIA	13.143
026	72	(BA)	MINERVINO MURGE	11.909	023	84	(AG)	MEFFI	13.150
095	76	(PZ)	VENOSA	11.925	078	61	(CE)	SAN NICOLA LA STRADA	13.156
081	78	(CS)	MONTALTO UFFUGO	11.939	050	56	(VT)	TARQUINIA	13.176
103	17	(BS)	MANERBIO	11.961	002	74	(BR)	CAROVIGNO	13.187
034	27	(VE)	SAN MICHELE AL TAGLIAMENTO	11.961	021	19	(CR)	CASALMAGGIORE	13.204
035	48	(FI)	REGGELLO	11.966	153	22	(TN)	RIVA DEL GARDA	13.233
231	15	(MI)	VAREDO	12.000	087	75	(LE)	TREPZZI	13.270
041	93	(PN)	SAN VITO AL TAGLIAMENTO	12.013	119	15	(NI)	LETTATE SUL SEVESO	13.273
008	08	(IM)	BORDIGHERA	12.043	057	71	(FG)	TRINITAPOLI	13.296
015	72	(BA)	CASAMASSIMA	12.047	014	42	(AN)	CHIARAVALLE	13.318
026	27	(VE)	NOALE	12.065	002	47	(PT)	AGLIANA	13.333
089	26	(TV)	VEDELAGO	12.084	021	73	(TA)	PALAGIANO	13.337
021	77	(MT)	POLICORO	12.090	171	15	(MI)	PESCHIERA BORRONEO	13.353
066	76	(PZ)	RIGNERO IN VULTURE	12.147	012	35	(RE)	CASALGRANDE	13.382
029	58	(RM)	CERVETERI	12.154	074	58	(RH)	PALESTRINA	13.386
061	17	(BS)	CONCESIO	12.182	016	53	(GR)	MONTE ARGENTARIO	13.405
039	37	(BO)	MOLINELLA	12.193	070	90	(SS)	TENPIO PAUSANIA	13.426
011	92	(CA)	CAPOTERRA	12.208	009	54	(PG)	CASTIGLIONE DEL LAGO	13.430
114	65	(SA)	SALA CONSILINA	12.215	096	12	(VA)	HALNATE	13.438
024	73	(TA)	SAN GIORGIO IONICO	12.235	042	76	(PZ)	LAURIA	13.447
034	09	(SV)	LOANO	12.237	009	73	(TA)	LATERZA	13.448
009	63	(NA)	BOSCOTRECASE	12.276	005	48	(FI)	CALENZANO	13.466
045	40	(FO)	SAVIGNANO SUL RUBICONE	12.283	029	29	(RO)	LENDINARA	13.470
116	58	(RM)	LADISPOLI	12.319	012	27	(VE)	DOLO	13.480
084	15	(MI)	CONCOREZZO	12.330	015	23	(VR)	BUSSOLENGO	13.528
033	63	(NA)	FRATTANINORE	12.346	051	87	(CT)	TREMESTIERI ETNEO	13.538
004	71	(FG)	APRICENA	12.346	032	92	(CA)	GUSPINI	13.539
002	40	(FO)	BELLARIA-IGEA MARINA	12.350	028	10	(GE)	LAVAGNA	13.554
052	24	(VI)	LONIGO	12.356	024	35	(RE)	GUASTALLA	13.558
024	59	(LT)	SABAUDIA	12.363	019	38	(FE)	PORTOHAGGIORE	13.573
057	24	(VI)	MAROSTICA	12.379	036	15	(NI)	BUCCINASCO	13.628
054	10	(GE)	SANTA MARGHERITA LIGURE	12.390	808	37	(BO)	BUDRIO	13.648
025	72	(BA)	LOCOROTONDO	12.390	016	11	(SP)	LERICI	13.663
096	80	(RC)	VILLA SAN GIOVANNI	12.394	018	87	(CT)	GRANNICHELE	13.668
063	92	(CA)	SANT'ANTIOCO	12.404	146	13	(CO)	HERATE	13.687
056	60	(FR)	PONTECORVO	12.419	050	48	(FI)	VINCI	13.695
018	81	(TP)	SALEMI	12.427	139	22	(TN)	PERGINE VALSUGANA	13.721
066	83	(NE)	PATTI	12.429	045	63	(NA)	NELITO DI NAPOLI	13.724
004	81	(TP)	CAMPANELLO DI MAZARA	12.449	054	15	(NI)	CASALPUSTERLENGO	13.739
064	79	(CZ)	ISOLA DI CAPO RIZZUTO	12.462	041	87	(CT)	SAN GIOVANNI LA PUNTA	13.762
063	01	(TO)	CASELLE TORINESE	12.463	027	82	(PA)	CEFALU'	13.794
002	49	(LI)	CAMPIGLIA MARITTIMA	12.463	069	80	(RC)	ROSARNO	13.808
041	44	(AP)	MONTEGRANARO	12.484	029	09	(SV)	FINALE LIGURE	13.813
008	01	(TO)	ALPIGNANO	12.492	055	26	(TV)	PAESE	13.825
085	15	(MI)	CORBETTA	12.506	053	16	(BG)	CARAVAGGIO	13.830
036	56	(VT)	MONTEFIASCONE	12.508	006	89	(SR)	CARLENTINI	13.844
083	69	(CH)	SAN SALVO	12.560	030	84	(AG)	RAFFADALI	13.853
069	90	(SS)	SORSO	12.571	114	58	(RN)	ZAGAROLO	13.861
019	37	(BO)	CASTEL MAGGIORE	12.573	023	54	(PG)	GUALDO TADINO	13.863
040	21	(BZ)	LAIVES - LEIPERS	12.577	005	81	(TP)	CASTELLANARE DEL GOLFO	13.869
037	37	(BO)	MEDICINA	12.580	068	03	(NO)	GALLIATE	13.895
001	39	(RA)	ALFONSINE	12.612	003	32	(TS)	HUGGIA	13.939
033	50	(PI)	SANTA CROCE SULL'ARNO	12.612	037	27	(VE)	SCORZE'	13.947
037	75	(LE)	LEVERANO	12.612	214	01	(TO)	RIVALTA DI TORINO	13.990
048	75	(LE)	MONTERONI DI LECCE	12.637	044	48	(FI)	SIGNA	14.017
092	75	(LE)	VEGLIE	12.650	002	87	(CT)	ACI CASTELLO	14.020
019	59	(LT)	PRIVERNO	12.655	062	63	(NA)	QUALIANO	14.092
079	82	(PA)	VILLABATE	12.659	072	15	(NI)	CERRO MAGGIORE	14.107
084	83	(ME)	SANT'AGATA DI MILITELLO	12.727	039	50	(PI)	VOLTERRA	14.110
043	80	(RC)	LOCRI	12.731	021	33	(PC)	FIORENZUOLA D'ARDA	14.113
078	17	(BS)	GHEDI	12.750	015	52	(SI)	MONTEPULCIANO	14.170
043	43	(MC)	POTENZA PICENA	12.752	056	54	(PG)	UNBERTIDE	14.183
012	23	(VR)	BOVOLONE	12.755	091	61	(CE)	TEANO	14.210
052	63	(NA)	PALMA CAMPANIA	12.765	007	87	(CT)	BELPASSO	14.220
057	37	(BO)	SASSO MARCONI	12.788	092	92	(CA)	VILLACIDRO	14.222

C O M U N I				POPOLAZIONE RESIDENTE
CODICE COMUNE	CODICE PROVINCIA	PROVINCIA	D E N O M I N A Z I O N E	
010	89	(SR)	FRANCOFORTE	14.234
005	88	(RG)	ISPICA	14.240
242	15	(MI)	VIMODRONE	14.243
027	30	(UD)	CODROIPO	14.257
010	42	(AN)	CASTELFIDARDO	14.302
002	65	(SA)	AGROPOLI	14.329
008	49	(LI)	COLLESALVETTI	14.346
008	15	(HI)	ARCORE	14.373
015	09	(SV)	CAIRO MONTENOTTE	14.400
036	71	(FG)	ORTA NOVA	14.409
059	08	(IM)	TAGGIA	14.495
045	16	(BG)	CALOLZIOCORTE	14.498
183	16	(BG)	ROMANO DI LOMBARDIA	14.518
055	63	(NA)	POGGIOHARINO	14.520
118	12	(VA)	SANARATE	14.535
015	48	(FI)	PIESOLE	14.540
009	58	(RM)	ARICCIA	14.565
005	38	(FE)	CODIGORO	14.572
091	26	(TV)	VILLOBA	14.573
018	61	(CE)	CASAGIOVE	14.605
017	93	(PN)	CORDENONS	14.613
074	63	(NA)	SANT'ANTONIO ABATE	14.630
108	15	(MI)	GORGONZOLA	14.646
249	01	(TO)	SAN MAURO TORINESE	14.655
022	48	(FI)	IMPRUNETA	14.660
004	48	(FI)	BORGO SAN LORENZO	14.685
033	72	(BA)	PALO DEL COLLE	14.693
037	72	(BA)	RUTIGLIANO	14.719
018	53	(GR)	ORBETELLO	14.738
013	36	(MO)	FIORANO MODENESE	14.745
102	18	(PV)	MORTARA	14.752
035	72	(BA)	POLIGNANO A MARE	14.759
149	03	(NO)	TRICATE	14.791
011	74	(BR)	ORIA	14.812
046	58	(RM)	GROTTAFERRATA	14.829
087	63	(NA)	VILLARICCA	14.831
025	23	(VR)	CEREA	14.878
065	09	(SV)	VARAZZE	14.933
060	37	(BO)	ZOLA PREDOSA	14.988
002	54	(PG)	BASTIA	14.988
068	44	(AP)	SANT'ELPIDIO A MARE	15.041
032	87	(CT)	PALAGONIA	15.046
008	88	(RG)	POZZALLO	15.068
009	85	(CL)	MAZZARINO	15.076
030	75	(LE)	GALATONE	15.082
015	85	(CL)	RIESI	15.085
100	28	(PD)	VIGONZA	15.107
079	15	(MI)	CODOGNO	15.161
004	16	(BG)	ALBINO	15.161
048	15	(MI)	CARATE BRIANZA	15.169
039	75	(LE)	MAGLIE	15.198
012	86	(EN)	NICOSIA	15.212
016	48	(FI)	FIGLINE VALDARNO	15.286
009	15	(MI)	ARESE	15.294
012	36	(NO)	FINALE EMILIA	15.317
059	15	(MI)	CASSANO D'ADDA	15.318
069	23	(VR)	SAN BONIFACIO	15.318
038	48	(FI)	SAN CASCIANO IN VAL DI PESA	15.318
003	28	(PD)	ALBIGNASEGO	15.334
113	17	(BS)	MONTICHIARI	15.339
075	61	(CE)	SAN FELICE A CANCELLO	15.392
017	20	(MN)	CASTIGLIONE DELLE STIVIERE	15.425
031	84	(AG)	RAVANUSA	15.427
194	01	(TO)	PIOSSASCO	15.443
047	71	(FG)	SAN MARCO IN LAMIS	15.445
048	76	(PZ)	MELFI	15.467
034	51	(AR)	SANSEPOLCRO	15.486
009	74	(BR)	LATIANO	15.492
092	12	(VA)	LUINO	15.510
004	86	(EN)	BARRAFRANCA	15.511
027	54	(PG)	MARSCIANO	15.527
154	15	(MI)	NERVIANO	15.543
040	79	(CZ)	CUTRO	15.546
003	73	(TA)	CASTELLANETA	15.555
060	44	(AP)	PORTO SAN GIORGIO	15.562
016	74	(BR)	SAN PIETRO VERNOTICO	15.567
093	80	(RC)	TAURIANOVA	15.591
006	40	(PO)	CATOLICA	15.599
021	56	(VT)	CIVITA CASTELLANA	15.606
087	15	(MI)	CORNAREDO	15.623
029	48	(FI)	MONTEMURLO	15.632
020	37	(BO)	CASTEL SAN PIETRO TERME	15.648
088	80	(RC)	SIDERNO	15.654
025	65	(SA)	CAPACCIO	15.672
088	75	(LE)	TRICASE	15.803

C O M U N I				POPOLAZIONE RESIDENTE
CODICE COMUNE	CODICE PROVINCIA	PROVINCIA	D E N O M I N A Z I O N E	
011	86	(BN)	LEONFORTE	15.808
012	48	(FI)	CERTALDO	15.913
067	41	(PS)	SRBINO	15.917
042	12	(VA)	CASTELLANZA	15.936
046	02	(VC)	COSSATO	15.937
042	40	(FO)	SANTARCANGELO DI ROMAGNA	15.974
066	20	(AN)	VIADANA	15.983
016	02	(VC)	BORGOSERIA	15.992
037	63	(NA)	ISCHIA	16.038
012	52	(SE)	COLLE DI VAL D'ELSA	16.050
079	75	(LE)	SQUENZANO	16.061
026	73	(TA)	SAVA	16.081
011	21	(BZ)	BRESSANONE - BRIXEN	16.101
019	73	(TA)	BOTTOLA	16.120
028	84	(AG)	PORTO EMERDOCLE	16.196
049	87	(CT)	SCORDIA	16.252
095	13	(CO)	ERBA	16.286
017	72	(BA)	CASTELLANA GROTTE	16.288
021	82	(PA)	CARINI	16.320
051	26	(TV)	ODERZO	16.353
008	03	(NO)	ARONA	16.382
001	28	(PD)	ASANO TERRE	16.405
110	03	(MO)	OREGNA	16.461
127	12	(VA)	TRADATE	16.473
052	17	(BS)	CHIARI	16.476
032	72	(BA)	NOICATTARO	16.510
203	04	(CH)	SALVEZZO	16.526
037	93	(BN)	SACILE	16.542
016	63	(NA)	CARDITO	16.559
021	27	(VE)	MARTELLAGO	16.616
091	78	(CS)	PAOLA	16.651
048	82	(PA)	MISILNERI	16.686
019	61	(CE)	CASAL DI PRINCIPE	16.706
133	17	(BS)	PALAZZOLO SULL'OGLIO	16.766
091	16	(BG)	DALMINE	16.808
003	92	(CA)	ASSEMINI	16.830
123	12	(VA)	SOMMA LOMBARDO	16.913
035	69	(CH)	FRANCAVILLA AL MARE	16.919
065	28	(PD)	PIOVE DI SACCO	16.947
033	71	(FG)	MONTE SANT'ANGELO	17.011
024	48	(FI)	LASTRA A SIGNA	17.023
014	59	(LT)	MINTURNO	17.049
056	71	(FG)	TORRENAGGIORE	17.074
052	54	(PG)	TODI	17.078
009	47	(PT)	MONSERRATO TERME	17.082
032	28	(PD)	CITABELLA	17.274
080	63	(VA)	SORRENTO	17.318
086	28	(PD)	SELVAZZANO DENTRO	17.393
010	48	(FI)	CASTELFIORENTINO	17.428
086	63	(NA)	VICO EQUENSE	17.438
038	80	(RC)	GIOIA TAURO	17.488
043	58	(RM)	GENZANO DI ROMA	17.536
055	28	(PD)	MONSELICE	17.538
002	39	(RA)	BAGNACAVALLO	17.550
206	15	(HI)	SENAGO	17.556
212	15	(HI)	SEVESO	17.605
009	87	(CT)	BROTTE	17.639
079	65	(SA)	NOCERA SUPERIORE	17.659
220	15	(MI)	TREZZANO SUL NAVIGLIO	17.685
020	77	(BT)	PISTICCI	17.685
033	60	(FR)	FERRUTINO	17.695
006	27	(VE)	CAVAREZZE	17.753
016	75	(LE)	CASARANO	17.772
018	46	(LU)	HASSAROSA	17.788
009	89	(SR)	FLORIDIA	17.861
015	61	(CE)	CAPUA	17.977
142	15	(HI)	NELLO	17.996
198	16	(BG)	SERIATE	18.018
032	34	(PR)	SALSONAGGIORE TERME	18.028
053	43	(MC)	TOLENTINO	18.053
171	01	(TO)	ORBASSANO	18.082
037	28	(PD)	ESTE	18.105
071	23	(VR)	SAN GIOVANNI LUPATOTO	18.179
067	65	(SA)	NERCATO SAN SEVERINO	18.202
031	72	(BA)	NOCI	18.210
068	92	(CA)	SELARGIUS	18.245
085	60	(FR)	VEROLI	18.245
003	38	(FE)	BONDENO	18.284
057	80	(RC)	PALMI	18.386
001	72	(BA)	ACQUAVIVA DELLE FONTI	18.390
024	01	(TO)	BRINASCO	18.394
143	13	(CO)	MARIANO COMENSE	18.411
140	15	(MI)	MELEGNANO	18.495
044	43	(MC)	RECANATI	18.510
012	47	(PT)	PESCIA	18.557

C O M U N I				POPOLAZIONE RESIDENTE	C O M U N I				POPOLAZIONE RESIDENTE
CODICE COMUNE	CODICE PROVINCIA	PROVINCIA	DENOMINAZIONE		CODICE COMUNE	CODICE PROVINCIA	PROVINCIA	DENOMINAZIONE	
029	78	(CS)	CASSANO ALLO IONIO	18.613	022	75	(LE)	COPERTINO	22.315
006	60	(FR)	ANAGNI	18.618	053	37	(BO)	SAN GIOVANNI IN PERSICETO	22.327
026	63	(NA)	CERCOLA	18.671	041	72	(BA)	SANTERAMO IN COLLE	22.417
215	04	(CN)	SAVIGLIANO	18.719	013	89	(SR)	NOTO	22.488
063	63	(NA)	QUARTO	18.741	177	06	(AL)	VALENZA	22.606
065	20	(MN)	SUZZARA	18.756	017	51	(AR)	CORTONA	22.722
049	71	(FG)	SANNICANDRO GARGANICO	18.759	061	14	(SO)	SONDRIO	22.747
152	15	(MI)	HUGGIO'	18.796	003	60	(FB)	ALITRI	22.809
116	15	(MI)	LAINATE	18.801	023	55	(TR)	ORVIETO	22.847
039	58	(RM)	FRASCATI	18.896	078	70	(CB)	TERHOLI	22.849
105	24	(VI)	THIENE	18.943	072	63	(NA)	SANT'ANASTASIA	22.915
086	01	(TO)	CIRIÈ'	19.004	058	63	(NA)	POPPEI	22.934
017	74	(BR)	SAN VITO DEI NORMANNI	19.033	241	15	(BI)	VINERATE	23.346
073	65	(SA)	MONTECORVINO ROVELLA	19.185	009	59	(LT)	GABTA	23.379
022	72	(BA)	GIOVINAZZO	19.202	079	63	(NA)	SONNA VESUVIANA	23.433
027	11	(SP)	SARZANA	19.212	089	04	(CW)	POSSANO	23.459
086	15	(MI)	CORNANO	19.247	086	63	(NA)	BACOLI	23.558
036	63	(NA)	GRUMO NEVANO	19.409	088	61	(CB)	SESSA AURUNCA	23.570
024	03	(NO)	BORGOMANERO	19.457	043	26	(TV)	NOGLIANO VENETO	23.575
033	84	(AG)	RIBERA	19.513	068	63	(NA)	SAN GIUSEPPE VESUVIANO	23.660
033	51	(AR)	SAN GIOVANNI VALDARNO	19.516	038	72	(BA)	RUVO DI PUGLIA	23.720
099	65	(SA)	PONTECAGNANO FAIANO	19.570	098	66	(AQ)	SULMONA	23.736
061	44	(AP)	PORTO SANT'ELPIDIO	19.646	130	15	(HI)	HAGENTA	23.825
046	36	(MO)	VIGNOLA	19.688	096	17	(BS)	LUREZZANE	23.868
156	15	(MI)	NOVA MILANESE	19.707	049	82	(PA)	MONREALE	23.874
061	24	(VI)	MONTECCHIO MAGGIORE	19.755	044	34	(PR)	FIDENZA	23.901
031	75	(LE)	GALLIPOLI	19.822	105	15	(HI)	GARBAGNATE MILANESE	23.911
028	59	(LT)	SEZZE	19.896	019	87	(CT)	GRAVINA DI CATANIA	23.930
040	12	(VA)	CASSANO MAGNAGO	19.917	024	27	(VE)	MIRANO	23.994
020	35	(RE)	CORREGGIO	20.018	027	84	(AG)	PALMA DI MONTECHIARO	24.020
067	17	(BS)	DESENZANO DEL GARDA	20.020	001	38	(FE)	ARGENTA	24.067
107	15	(MI)	GIUSSANO	20.041	059	01	(TO)	CARNAGNOLA	24.187
033	48	(FI)	PONTASSIEVE	20.087	007	49	(LI)	CECCINA	24.336
008	87	(CT)	BIANCAVILLA	20.097	029	27	(VE)	PORTOGRUARO	24.440
008	40	(FO)	CESENATICO	20.116	043	72	(BA)	TERLIZZI	24.462
023	94	(IS)	ISERNIA	20.145	038	27	(VE)	SPINEA	24.514
051	63	(NA)	OTTAVIANO	20.147	096	23	(VR)	VILLAFRANCA DI VERONA	24.558
119	78	(CS)	SAN GIOVANNI IN FIORE	20.179	011	88	(RG)	SCICLI	24.565
021	63	(NA)	CASAVATORE	20.182	046	26	(TV)	MONTEBELLUNA	24.585
034	58	(RM)	COLLEFERRO	20.259	008	63	(NA)	BOSCOMALE	24.636
008	24	(VI)	ARZIGNANO	20.265	001	54	(PG)	ASSISI	24.664
007	73	(TA)	GINOSA	20.284	007	39	(RA)	CERVIA	24.704
061	03	(NO)	DOMODOSSOLA	20.300	059	58	(RN)	BENTANA	24.775
046	72	(BA)	TRIGGIANO	20.313	070	15	(HI)	CERNUSCO SUL NAVIGLIO	24.962
017	47	(PT)	QUARRATA	20.350	032	50	(PI)	SAN MINIATO	25.002
033	78	(CS)	CASTROVILLARI	20.452	074	15	(HI)	CESANO BOSCONI	25.008
138	15	(MI)	MEDA	20.470	043	63	(NA)	MARIGLIANO	25.163
157	15	(MI)	NOVATE MILANESE	20.484	008	81	(TP)	ERICE	25.275
019	72	(BA)	CONVERSANO	20.511	102	78	(CS)	RENDE	25.281
019	48	(FI)	FUCECCHIO	20.532	024	46	(LU)	PIETRASANTA	25.384
052	61	(CE)	MONDRAGONE	20.539	036	72	(BA)	PUTIGNANO	25.432
003	74	(BR)	CEGLIE MESSAPICO	20.571	070	82	(PA)	TERRINI INERESI	25.668
016	89	(SR)	ROSOLINI	20.636	074	60	(FR)	SORA	25.675
006	36	(NO)	CASTELFRANCO EMILIA	20.715	001	48	(PI)	BAGNO A RIPOLI	25.735
022	55	(TR)	NARNI	20.741	035	63	(NA)	GRAGNANO	26.041
007	38	(FE)	COPPARO	20.881	013	85	(CL)	NISCENI	26.089
024	60	(FR)	CECCANO	20.927	034	42	(AN)	OSIMO	26.109
058	90	(SS)	PORTO TORRES	20.990	219	16	(BG)	TREVIGLIO	26.132
006	38	(FE)	COMACCHIO	20.992	028	72	(BA)	MOLA DI BARI	26.161
037	67	(TE)	ROSETO DEGLI ABRUZZI	20.994	065	58	(RN)	MONTEROTONDO	26.195
021	25	(BL)	FELTRE	21.003	065	08	(IN)	VENTIMIGLIA	26.283
014	86	(EM)	PIAZZA ARMERINA	21.019	022	52	(SI)	POGGIBONSI	26.368
017	63	(NA)	CASALNUOVO DI NAPOLI	21.033	073	63	(NA)	SANT'ANTINO	26.404
016	85	(CL)	SAN CATALDO	21.058	029	04	(CN)	BRA	26.441
048	63	(NA)	MUGHANO DI NAPOLI	21.063	292	01	(TO)	VENARIA	26.584
003	78	(CS)	ACRI	21.189	082	01	(TO)	CHIVASSO	26.650
014	89	(SR)	PACHINO	21.272	031	50	(PI)	SAN GIULIANO TERME	26.687
002	09	(SV)	ALBENGA	21.324	017	87	(CT)	GIARRE	26.881
025	67	(TE)	GIULIANOVA	21.360	002	15	(HI)	ABBIATEGRASSO	27.043
009	53	(GR)	FOLLONICA	21.378	044	23	(VR)	LEGNAGO	27.087
059	10	(GE)	SESTRI LEVANTE	21.501	007	58	(RN)	ANZIO	27.169
015	36	(MO)	FORMIGINE	21.509	021	72	(BA)	GIOIA DEL COLLE	27.411
040	35	(RE)	SCANDIANO	21.512	125	01	(TO)	IVREA	27.638
011	47	(PT)	MONTECATINI-TERME	21.582	015	73	(TA)	NASSAPRA	27.709
168	15	(MI)	PARABIAGO	21.711	029	75	(LE)	GALATINA	27.782
001	06	(AL)	ACQUI TERME	21.736	009	86	(EN)	ENNA	27.838
098	15	(MI)	CUSANO MILANINO	21.742	007	59	(LT)	FONDI	27.915
058	69	(CH)	ORTONA	21.812	054	82	(PA)	PARTINICO	27.931
001	29	(RO)	ADRIA	21.841	008	73	(TA)	GROTTAGLIE	27.964
046	71	(FG)	SAN GIOVANNI ROTONDO	21.891	007	65	(SA)	ANGRI	27.972
005	64	(AV)	ARIANO IRPINO	21.912	029	50	(PI)	PONTERERA	28.008
022	36	(MO)	MIRANDOLA	22.011	003	58	(RM)	ALBANO LAZIALE	28.062
019	27	(VE)	IESOLO	22.039	003	88	(RG)	COSIMO	28.110
130	04	(CN)	MONDOVI'	22.262	005	59	(LT)	CISTERNA DI LATINA	28.189
026	51	(AR)	MONTEVARCHI	22.308	052	75	(LE)	NARDO'	28.461


C O M U N I				POPOLAZIONE
CODICE COMUNE	CODICE PROVINCIA	PROVINCIA	D E N O M I N A Z I O N E	RESIDENTE
012	26	(TV)	CASTELFRANCO VENETO	28.511
111	24	(VI)	VALDAGNO	28.545
054	37	(BO)	SAN LAZZARO DI SAVENA	28.596
034	15	(MI)	BRUGHERIO	28.712
017	42	(AN)	FABRIANO	28.727
018	42	(AN)	FALCONARA MARITTIMA	29.122
004	38	(FE)	CENTO	29.233
024	68	(PE)	MONTESILVANO	29.240
174	06	(AL)	TORTONA	29.253
072	58	(RM)	NETTUNO	29.423
038	95	(OR)	ORISTANO	29.424
046	10	(GE)	RAPALLO	29.547
029	87	(CT)	MISTERBIANCO	29.858
079	58	(RM)	POMEZIA	29.925
017	49	(LI)	ROSIGNANO MARITTIMO	29.985
015	10	(GE)	CHIAVARI	30.082
175	15	(MI)	PIOLTELLO	30.098
033	92	(CA)	IGLESIAS	30.119
195	15	(MI)	SAN GIULIANO MILANESE	30.163
099	69	(CH)	VASTO	30.183
092	26	(TV)	VITTORIO VENETO	30.193
010	74	(BR)	MESAGNE	30.229
017	84	(AG)	PAVARA	30.229
012	31	(GO)	MONFALCONE	30.259
123	15	(MI)	LISSONE	30.276
008	59	(LT)	FORMIA	30.399
135	65	(SA)	SARNO	30.479
205	15	(MI)	SEGRATE	30.507
049	83	(ME)	MILAZZO	30.607
012	73	(TA)	HANDURIA	30.608
002	89	(SR)	AVOLA	30.627
006	81	(TP)	CASTELVETRANO	30.702
005	46	(LU)	CAMAIORE	30.767
057	58	(RM)	MARINO	30.772
047	90	(SS)	OLBIA	30.787
013	72	(BA)	CANOSA DI PUGLIA	30.948
078	01	(TO)	CHIERI	30.960
050	63	(NA)	NOLA	31.007
114	06	(AL)	NOVI LIGURE	31.031
050	65	(SA)	EBOLI	31.134
011	89	(SR)	LENTINI	31.248
012	74	(BR)	OSTUNI	31.367
003	04	(CN)	ALBA	31.372
034	40	(FO)	RICCIONE	31.423
019	60	(FR)	CASSINO	31.462
011	63	(NA)	CAIVANO	31.515
155	79	(CZ)	VIBO VALENTIA	31.516
108	78	(CS)	ROSSANO	31.528
075	15	(NI)	CESANO MADERNO	31.739
024	54	(PG)	GUBBIO	31.961
192	15	(NI)	SAN DONATO MILANESE	31.962
011	84	(AG)	CANICATTI'	31.981
033	27	(VE)	SAN DONA' DI PIAVE	32.017
083	61	(CE)	SANTA MARIA CAPUA VETERE	32.129
012	92	(CA)	CARBONIA	32.180
088	65	(SA)	PAGANI	32.212
046	69	(CH)	LANCIANO	32.315
118	58	(RM)	CIAMPINO	32.349
032	15	(BI)	BRESSO	32.650
121	15	(MI)	LIMBIATE	32.658
156	03	(NO)	VERBANIA	32.744
028	71	(FG)	LUCERA	32.795
008	74	(BR)	FRANCAVILLA FONTANA	32.912
161	22	(TN)	ROVERETO	33.147
006	48	(FI)	CAMPI BISENZIO	33.153
006	87	(CT)	ADRANO	33.220
100	15	(MI)	DESIO	33.282
049	61	(CE)	MARCIANISE	33.310
051	21	(BZ)	MERANO - MERAN	33.711
048	61	(CE)	MADDALONI	33.721
027	72	(BA)	MODUGNO	33.830
006	66	(AQ)	AVEZZANO	33.885
137	65	(SA)	SCAFATI	34.061
012	39	(RA)	LUGO	34.359
120	01	(TO)	GRUGLIASCO	34.572
035	19	(CR)	CREMA	34.750
044	78	(CS)	CORIGLIANO CALABRO	34.750
005	63	(NA)	ARZANO	34.961
019	44	(AP)	FERMO	35.119
008	50	(PI)	CASCINA	35.431
007	74	(BR)	FASANO	35.440
011	87	(CT)	CALTAGIRONE	35.700
051	91	(NU)	NUORO	35.779
023	27	(VE)	MIRA	35.834
011	37	(BO)	CASALECCHIO DI RENO	35.815

C O M U N I				POPOLAZIONE
CODICE COMUNE	CODICE PROVINCIA	PROVINCIA	D E N O M I N A Z I O N E	RESIDENTE
100	24	(VI)	SCHIO	36.049
001	63	(NA)	ACERRA	36.052
021	26	(TV)	CONEGLIANO	36.182
013	43	(RC)	CIVITANOVA MARCHE	36.187
023	72	(BA)	GRAVINA IN PUGLIA	36.226
041	84	(AG)	SCIACCA	36.229
191	01	(TO)	PINEROLO	36.340
003	90	(SS)	ALGHERO	36.508
006	25	(BL)	BELLUNO	36.634
119	12	(VA)	SARONNO	36.732
041	13	(CO)	CANTU'	36.760
032	59	(LT)	TERRACINA	36.840
003	07	(AO)	AOSTA	37.194
051	54	(PG)	SPOLETO	37.360
013	54	(PG)	CITTA' DI CASTELLO	37.643
001	59	(LT)	APRILIA	37.807
208	15	(NI)	SEREGNO	37.891
032	63	(NA)	FRATTANAGGIORE	38.155
005	89	(RE)	BARCELLONA POZZO DI GOTTO	38.171
189	15	(RI)	BOZZANO	38.230
057	63	(NA)	POMIGLIANO D'ARCO	38.381
012	24	(VI)	BASSANO DEL GRAPPA	38.450
166	15	(NI)	PADERNO DUGNANO	39.129
001	89	(SR)	AUGUSTA	39.137
012	49	(LI)	PIOMBINO	39.401
006	82	(PA)	BAGHERIA	40.076
045	42	(AN)	SENIGALLIA	40.135
040	36	(NO)	SASSUOLO	40.226
014	65	(SA)	BATTIPAGLIA	40.797
021	42	(AN)	JESI	40.954
020	72	(BA)	CORATO	41.198
111	58	(RN)	VELLETRI	41.213
021	84	(AG)	LICATA	41.541
007	31	(GO)	GORIZIA	41.557
041	63	(NA)	NAPOLI DI NAPOLI	41.571
031	08	(IN)	IMPERIA	41.609
039	06	(AL)	CASALE MONFERRATO	41.899
027	15	(NI)	BOLLATE	42.298
001	81	(TP)	ALCANO	42.339
093	15	(NI)	CORSICO	42.469
182	18	(PV)	MOGHERA	42.672
059	57	(RI)	RIETI	43.079
013	73	(TA)	BARTINA FRANCA	43.086
126	15	(MI)	LODI	43.282
012	81	(TP)	MAZARA DEL VALLO	43.748
023	43	(RC)	MACERATA	43.782
051	92	(CA)	QUARTU SANT'ELENA	43.896
007	46	(LU)	CAPANNORI	44.041
030	72	(BA)	MONOPOLI	44.155
265	01	(TO)	SETTIMO TORINESE	44.210
034	63	(NA)	GIUGLIANO IN CAMPANIA	44.220
164	01	(TO)	NICHELINO	44.311
045	72	(BA)	TRANI	44.510
038	60	(FR)	PROSINONE	44.644
066	44	(AP)	SAN BENEDETTO DEL TRONTO	44.773
014	48	(FI)	EMPOLI	45.181
043	48	(FI)	SESTO FIORENTINO	45.434
033	87	(CT)	PATERNO'	45.457
009	72	(BA)	BISCEGLIE	46.538
090	01	(TO)	COLLEGNO	46.578
078	65	(SA)	MOCERA INFERIORE	46.954
070	12	(VA)	GALLARATE	47.259
006	88	(RG)	MODICA	47.537
006	70	(CB)	CAMPOBASSO	48.291
004	87	(CT)	ACIREALE	48.493
032	58	(RN)	CIVITAVECCHIA	49.389
219	01	(TO)	RIVOLI	49.543
118	15	(NI)	LEGNANO	49.687
011	72	(BA)	BITONTO	49.714
182	15	(MI)	ENO	50.666
037	65	(SA)	CAVA DE' TIRRENI	50.667
014	77	(MT)	MATERA	50.712
047	58	(RN)	GUIDONIA MONTECELIO	50.816
020	71	(FG)	CERIGNOLA	50.819
104	58	(RN)	TIVOLI	50.985
041	67	(TE)	TERAMO	51.092
012	88	(RG)	VITTORIA	51.240
001	84	(AG)	AGRIGENTO	51.325
004	72	(BA)	ALTAMURA	51.346
124	13	(CO)	LECCO	51.377
033	93	(PN)	PORDENONE	52.094
013	41	(PS)	FANO	52.116
041	29	(RO)	ROVIGO	52.218
081	15	(NI)	COLOGNO MONZESE	52.440
158	02	(VC)	VERCELLI	52.488

C O M U N I				POPOLAZIONE RESIDENTE	C O M U N I				POPOLAZIONE RESIDENTE
CODICE COMUNE	CODICE PROVINCIA	PROVINCIA	D E N O M I N A Z I O N E		CODICE COMUNE	CODICE PROVINCIA	PROVINCIA	D E N O M I N A Z I O N E	
018	54	(PG)	FOLIGNO	52.551	028	68	(PE)	PESCARA	131.330
029	71	(FG)	MANFREDONIA	53.030	014	39	(RA)	RAVENNA	138.034
008	27	(VE)	CHIOGGIA	53.470	039	50	(PG)	PERUGIA	142.348
012	02	(VC)	BIELLA	53.714	008	38	(FE)	FERRARA	149.453
041	48	(FI)	SCANDICCI	54.038	024	71	(FG)	FOGGIA	156.467
051	71	(PG)	SAN SEVERO	54.205	116	65	(SA)	SALERNO	157.385
007	44	(AP)	ASCOLI PICENO	54.298	034	48	(FI)	PRATO	160.220
022	69	(CH)	CHIETI	54.927	063	80	(RC)	REGGIO DI CALABRIA	173.486
010	39	(RA)	FAENZA	55.167	009	49	(LI)	LIVORNO	175.741
078	04	(CN)	CUNEO	55.875	027	34	(PR)	PARMA	179.019
005	61	(CE)	AVERSA	56.425	023	36	(MO)	MODENA	180.312
008	64	(AV)	AVELLINO	56.892	029	17	(BS)	BRESCIA	206.661
002	63	(NA)	APRAGOLA	57.367	009	92	(CA)	CAGLIARI	233.848
059	56	(VT)	VITERBO	57.632	060	28	(PD)	PADOVA	234.678
037	79	(CZ)	CROTONE	58.262	027	73	(TA)	TARANTO	244.101
033	46	(LU)	VIAREGGIO	58.263	006	32	(TS)	TRIESTE	252.369
064	63	(NA)	ERCOLANO	58.310	048	83	(NE)	NESSUNO	260.233
083	63	(NA)	TORRE ANNUNZIATA	60.533	091	23	(VR)	VERONA	265.932
005	36	(NO)	CARPI	60.614	042	27	(VE)	VENEZIA	346.146
032	37	(BO)	IMOLA	60.661	006	72	(BA)	BARI	371.022
030	20	(MN)	MANTOVA	60.866	015	87	(CT)	CATANZA	380.328
004	85	(CL)	CALTANISSETTA	61.146	017	48	(FI)	FIRENZE	448.331
055	08	(IM)	SAN REMO	61.170	006	37	(BO)	BOLOGNA	459.080
032	52	(SI)	SIENA	61.989	053	82	(PA)	PALERMO	701.782
067	63	(NA)	SAN GIORGIO A CREMANO	62.129	025	10	(GE)	GENOVA	762.895
008	62	(BN)	BENEVENTO	62.636	272	01	(TO)	TORINO	1.117.154
049	66	(AQ)	L'AQUILA	63.678	049	63	(NA)	NAPOLI	1.212.387
160	79	(CZ)	LAMEZIA TERME	63.989	146	15	(NI)	NELLANO	1.604.773
156	01	(TO)	NONCALIERI	64.035	091	58	(RN)	ROMA	2.840.259
063	76	(PZ)	POTENZA	64.358					
009	88	(RG)	RAGUSA	64.492					
177	18	(PV)	VIGEVANO	65.179					
029	72	(BA)	MOLFETTA	65.625					
010	45	(MS)	MASSA	65.687					
022	61	(CE)	CASERTA	66.318					
023	63	(NA)	CASORIA	68.521					
003	45	(MS)	CARRARA	68.702					
011	53	(GR)	GROSSETO	69.523					
060	63	(NA)	POZZUOLI	69.861					
024	63	(NA)	CASTELLANMARE DI STABIA	70.585					
021	81	(TP)	TRAPANI	71.927					
007	85	(CL)	GELA	71.806					
056	09	(SV)	SAVONA	75.383					
005	05	(AT)	ASTI	77.681					
011	81	(TP)	MARSALA	79.175					
026	12	(VA)	BUSTO ARSIZIO	79.728					
059	63	(NA)	PORTICI	80.410					
077	15	(NI)	CINISELLO BALSANO	80.757					
036	19	(CR)	CREMONA	80.929					
007	72	(BA)	BARLETTA	83.453					
005	72	(BA)	ANDRIA	84.661					
110	18	(PV)	PAVIA	85.029					
086	26	(TV)	TREVISO	87.696					
007	40	(FO)	CESENA	89.455					
001	74	(BR)	BRINDISI	89.786					
044	41	(PS)	PESARO	90.412					
133	12	(VA)	VARESE	90.527					
017	46	(LU)	LUCCA	91.246					
035	75	(LE)	LECCE	91.289					
002	51	(AR)	AREZZO	92.105					
014	47	(PT)	PISTOIA	92.274					
011	59	(LT)	LATINA	93.738					
075	13	(CO)	COMO	95.571					
209	15	(AI)	SESTO SAN GIOVANNI	95.833					
205	22	(TN)	TRENTO	99.179					
003	06	(AL)	ALESSANDRIA	100.523					
023	79	(CZ)	CATANZARO	100.832					
129	30	(UD)	UDINE	102.021					
106	03	(NO)	NOVARA	102.086					
084	63	(NA)	TORRE DEL GRECO	103.605					
026	50	(PI)	PISA	104.509					
008	21	(BZ)	BOLZANO - BOZEN	105.180					
002	42	(AN)	ANCONA	106.498					
045	78	(CS)	COSENZA	106.801					
032	33	(PC)	PIACENZA	109.039					
012	40	(FO)	FORLI'	110.806					
032	55	(TR)	TERNI	111.564					
116	24	(VI)	VICENZA	114.598					
015	11	(SP)	LA SPEZIA	115.392					
017	89	(SR)	SIRACUSA	117.615					
064	90	(SS)	SASSARI	119.596					
024	16	(BG)	BERGAMO	122.142					
149	15	(MI)	MONZA	123.145					
035	40	(FO)	RIMINI	127.813					
033	35	(RE)	REGGIO NELL'EMILIA	130.376					
TOTALE ITALIA				56.556.911					

TAVOLA 2  
COMUNI PER CLASSE DI AMPIEZZA  
DEMOGRAFICA E PROVINCIA







PROVINCIE REGIONI	COMUNI CON ABITANTI									
	FINO A 500		501-1.000		1.001-2.000		2.000-3.000		3.001-4.000	
	COMUNI	ABITANTI	COMUNI	ABITANTI	COMUNI	ABITANTI	COMUNI	ABITANTI	COMUNI	ABITANTI
TORINO	61	20.066	63	46.568	68	92.208	34	83.483	16	55.003
VERCELLI	59	16.460	32	23.131	33	45.234	18	44.784	8	28.757
NOVARA	26	8.978	49	37.312	40	55.448	21	50.724	5	16.760
CUNEO	87	24.839	51	36.433	50	73.888	24	57.326	9	30.621
ASTI	41	12.681	40	28.412	28	34.206	7	16.555	2	7.268
ALESSANDRIA	56	18.958	57	41.432	54	81.184	5	11.678	2	6.486
PIEMONTE	330	101.982	292	213.288	269	382.168	109	264.550	42	144.895
VALLE D'AOSTA	31	9.687	17	12.468	14	20.283	7	16.421	2	6.968
VARESE	14	4.927	19	13.914	22	31.311	19	46.554	15	52.546
COMO	39	12.384	37	28.840	70	105.662	29	69.424	30	102.858
SONDRIO	15	5.043	14	10.301	21	30.164	13	33.922	4	13.059
MILANO	6	1.778	16	11.787	49	69.919	22	55.086	21	72.409
BERGAMO	26	8.257	44	32.408	48	67.686	38	93.456	30	104.325
BRESCIA	7	2.878	25	18.354	49	73.174	36	91.742	19	64.975
PAVIA	39	12.191	51	38.803	51	69.369	19	46.053	10	33.063
CREMONA	10	4.021	32	23.686	36	49.774	18	42.164	7	24.160
MANTOVA	-	-	2	1.494	16	25.045	14	33.072	7	24.192
LOMBARDIA	156	51.479	240	179.587	362	522.104	208	511.473	143	491.587
BOLZANO - BOZEN	7	2.419	14	10.793	33	47.290	33	81.118	10	33.368
TRENTO	54	18.318	71	51.168	57	78.553	19	44.943	8	27.584
TRENTINO ALTO-ADIGE	61	20.737	85	61.961	90	125.843	52	126.061	18	60.952
VERONA	1	218	3	2.162	16	22.017	19	46.069	13	45.508
VICENZA	2	507	12	8.852	21	31.578	22	54.280	14	49.558
BELLUNO	5	2.062	10	7.383	19	29.180	13	31.065	8	27.755
TREVISO	-	-	1	698	6	9.680	10	25.353	16	54.729
VENEZIA	-	-	-	-	-	-	2	4.800	6	20.714
PADOVA	-	-	2	1.872	12	20.989	16	37.959	16	56.252
ROVIGO	-	-	1	954	14	20.221	10	24.728	10	33.727
VENETO	8	2.787	29	21.921	88	133.665	92	224.254	83	288.243
PORDENONE	1	662	7	4.274	14	20.920	4	8.653	5	17.673
UDINE	7	2.756	20	16.566	27	39.297	32	78.606	15	51.011
GORIZIA	-	-	4	3.039	9	14.311	3	7.119	1	3.314
TRIESTE	-	-	1	834	-	-	1	2.085	-	-
FRIULI-VENEZIA GIULIA	8	3.218	32	24.713	50	74.528	40	96.463	21	71.998
IMPERIA	21	6.973	22	14.561	12	16.399	3	7.694	1	3.234
SAVONA	14	4.696	18	12.965	11	14.800	5	11.843	2	6.683
GENOVA	7	1.851	10	6.696	11	17.291	14	38.341	5	17.244
LA SPEZIA	-	-	7	5.255	8	11.087	3	7.447	1	3.118
LIGURIA	42	13.520	57	39.477	42	59.577	25	61.325	9	30.279
PIACENZA	3	985	1	858	8	10.722	10	24.747	6	19.466
PARMA	-	-	-	-	11	17.085	8	19.360	8	29.113
REGGIO NELL'EMILIA	-	-	-	-	4	6.027	2	4.732	7	25.276
MODENA	-	-	1	966	2	2.714	7	17.090	10	33.448
BOLOGNA	-	-	-	-	3	4.573	14	34.067	4	14.479
FERRARA	-	-	-	-	-	-	3	7.659	1	3.313
RAVENNA	-	-	-	-	1	1.810	1	2.085	1	3.051
FORLI'	-	-	3	2.773	11	16.812	6	14.566	2	7.121
EMILIA-ROMAGNA	3	985	5	4.597	40	59.743	51	124.306	39	135.267
MASSA CARRARA	-	-	1	966	3	4.737	4	10.481	-	-
LUCCA	-	-	6	4.347	4	5.674	6	14.944	2	7.479
PISTOIA	-	-	1	821	2	3.642	2	4.683	2	7.350
FIRENZE	-	-	-	-	3	3.616	1	2.547	5	17.319
LIVORNO	1	395	2	1.492	1	1.955	4	9.512	2	6.246
PISA	-	-	4	3.310	7	10.185	3	7.889	3	10.192
AREZZO	-	-	3	2.138	6	9.836	3	6.804	8	25.364
SIENA	-	-	-	-	7	9.988	7	17.033	3	9.331
GROSSETO	-	-	-	-	6	9.795	3	7.519	3	9.941
TOSCANA	1	395	17	13.074	39	59.428	33	81.412	28	93.222

PROVINCIE REGIONI	C O M U N I C O N A B I T A N T I									
	FINO A 500		501-1.000		1.001-2.000		2.000-3.000		3.001-4.000	
	COMUNI	ABITANTI	COMUNI	ABITANTI	COMUNI	ABITANTI	COMUNI	ABITANTI	COMUNI	ABITANTI
PERUGIA	1	298	6	3.942	10	14.724	7	17.182	8	27.706
TERNI	1	313	2	1.626	14	22.157	8	19.733	1	3.818
UMBRIA	2	611	8	5.568	24	36.881	15	36.915	9	31.524
PESARO E URBINO	1	440	11	8.392	17	22.672	13	29.715	11	38.848
ANCONA	-	-	4	3.357	10	15.710	11	27.740	6	20.423
MACERATA	7	2.154	10	7.470	13	20.172	4	10.656	4	14.106
ASCOLI PICENO	2	762	13	9.489	23	33.618	14	35.285	2	6.631
MARCHE	10	3.356	38	28.708	63	92.172	42	103.396	23	80.008
VITERBO	1	470	5	4.178	17	26.288	11	26.556	9	31.077
RIETI	20	7.329	20	14.757	16	21.513	6	13.956	6	19.185
ROMA	12	4.070	16	11.696	23	32.815	7	17.597	6	20.757
LATINA	1	498	1	828	4	5.226	2	4.752	5	17.512
FROSINONE	2	896	12	9.425	22	33.786	16	38.120	9	30.450
LAZIO	36	13.263	54	40.884	82	119.628	42	100.981	35	118.981
L'AQUILA	15	5.227	35	24.975	33	47.384	8	20.381	5	17.254
TERAMO	1	402	2	1.186	12	18.274	9	22.604	3	10.236
PESCARA	4	1.837	8	6.048	12	17.988	6	15.156	5	17.064
CHIETI	10	3.341	18	13.403	35	51.135	15	35.552	7	23.760
ABRUZZI	30	10.807	63	45.612	92	134.781	38	93.693	20	68.314
ISERNIA	7	2.417	13	9.026	23	30.220	4	8.995	2	6.606
CANPOBASSO	5	1.803	20	16.593	30	41.422	11	26.230	6	18.832
MOLISE	12	4.220	33	25.619	53	71.642	15	35.225	8	25.438
CASERTA	-	-	5	3.918	21	31.820	12	28.544	8	27.772
BENEVENTO	-	-	6	4.770	21	30.625	17	38.928	19	64.624
NAPOLI	-	-	-	-	2	3.413	2	4.736	8	27.434
AVELLINO	-	-	11	8.741	35	52.140	25	59.326	17	57.481
SALERNO	2	946	12	9.513	50	69.080	23	54.903	18	61.423
CAMPANIA	2	946	34	26.942	129	187.078	79	186.437	70	238.734
FOGGIA	2	653	-	-	10	14.678	11	27.241	9	31.325
BARI	-	-	-	-	3	4.167	-	-	-	-
TARANTO	-	-	-	-	1	1.833	1	2.344	3	10.632
BRINDISI	-	-	-	-	-	-	-	-	-	-
LECCE	-	-	-	-	10	17.145	11	27.355	12	42.484
PUGLIA	2	653	-	-	24	37.823	23	56.940	24	84.441
POTENZA	-	-	9	8.046	28	42.085	17	39.246	18	61.536
MATERA	-	-	2	1.500	5	6.703	5	11.458	3	9.683
BASILICATA	-	-	11	9.546	33	48.788	22	50.704	21	71.219
COSENZA	1	461	14	11.627	50	74.558	26	62.492	19	64.914
CATANZARO	-	-	14	11.758	44	66.929	27	63.489	31	104.081
REGGIO DI CALABRIA	-	-	15	12.210	23	34.805	8	18.669	16	53.613
CALABRIA	1	461	43	35.595	117	176.292	61	144.650	66	222.608
TRAPANI	-	-	-	-	2	3.894	1	2.766	2	6.997
PALERMO	-	-	5	3.858	7	9.699	11	26.385	15	50.704
MESSINA	2	816	8	6.545	35	52.759	12	27.854	18	61.728
AGRIGENTO	-	-	-	-	4	5.901	2	4.843	6	19.838
CALTANISSETTA	-	-	1	742	1	1.560	3	6.464	3	10.027
ENNA	-	-	-	-	1	1.053	-	-	2	6.478
CATANIA	-	-	-	-	3	4.354	3	7.455	3	9.851
RAGUSA	-	-	-	-	-	-	-	-	2	7.184
SIRACUSA	-	-	-	-	2	2.438	1	2.854	2	6.208
SICILIA	2	816	14	11.145	55	81.658	33	78.621	53	179.015
SASSARI	3	996	16	11.443	28	41.419	9	21.547	11	38.527
NUORO	7	2.520	14	10.373	27	38.777	21	50.676	16	55.366
ORISTANO	12	3.431	23	16.218	20	27.144	11	26.065	6	20.416
CAGLIARI	2	521	10	7.530	34	50.170	6	15.235	12	41.094
SARDEGNA	24	7.468	63	45.564	109	157.510	47	113.523	45	155.403
I T A L I A	761	247.391	1.135	846.269	1.775	2.581.592	1.034	2.507.350	759	2.599.096

PROVINCIE REGIONI	C O M U N I C O N A B I T A N T I									
	4.001-5.000		5.001-10.000		10.001-15.000		15.001-20.000		20.001-30.000	
	COMUNI	ABITANTI	COMUNI	ABITANTI	COMUNI	ABITANTI	COMUNI	ABITANTI	COMUNI	ABITANTI
TORINO	16	70.594	28	192.415	12	141.749	4	70.923	4	105.059
VERCELLI	6	26.644	9	72.816	-	-	2	31.929	-	-
NOVARA	6	26.639	9	64.226	3	39.850	3	52.300	1	20.300
CUNEO	9	40.071	12	80.541	1	10.079	2	35.245	3	72.162
ASTI	1	4.423	2	13.195	2	20.961	-	-	-	-
ALESSANDRIA	6	27.907	3	18.612	1	12.797	-	-	3	73.595
PIEMONTE	44	196.278	63	441.805	19	225.436	11	190.397	11	271.116
VALLE D'AOSTA	2	9.332	-	-	-	-	-	-	-	-
VARESE	13	57.863	24	169.554	6	72.393	5	84.749	-	-
COMO	10	42.644	24	161.670	3	34.092	2	34.697	-	-
SONDRIO	5	21.717	4	26.932	1	10.124	-	-	1	22.747
MILANO	16	72.408	45	307.145	25	304.390	15	257.996	12	281.255
BERGAMO	12	54.698	41	260.997	6	76.029	3	49.987	1	26.132
BRESCIA	19	83.183	31	223.858	14	159.799	3	48.581	2	43.888
PAVIA	5	21.180	8	51.875	4	47.481	-	-	-	-
CREMONA	3	13.879	6	45.669	1	13.204	-	-	-	-
MANTOVA	4	18.784	23	163.541	-	-	3	50.164	-	-
LOMBARDIA	87	386.356	206	1.411.241	60	717.512	31	526.174	16	374.022
BOLZANO - BOZEN	7	30.806	6	35.537	3	34.245	1	16.101	-	-
TRENTO	2	8.419	7	42.843	3	38.691	-	-	-	-
TRENTINO ALTO-ADIGE	9	39.225	13	78.380	6	72.936	1	16.101	-	-
VERONA	8	35.325	25	176.922	8	96.450	2	33.497	2	51.645
VICENZA	11	50.354	24	165.599	8	89.085	2	38.698	2	48.810
BELLUNO	7	29.508	5	35.745	-	-	-	-	1	21.003
TREVISO	10	44.444	38	254.096	7	84.525	1	16.353	3	76.671
VENEZIA	-	-	17	120.531	8	95.926	2	34.369	4	94.987
PADOVA	14	62.485	30	198.753	6	62.576	8	134.103	-	-
ROVIGO	3	12.521	8	52.777	3	34.521	-	-	1	21.841
VENETO	53	234.637	147	1.004.423	40	463.083	15	257.020	13	314.957
PORDENONE	2	9.130	10	73.413	6	72.727	1	16.542	-	-
UDINE	9	40.203	19	119.922	7	79.347	-	-	-	-
GORIZIA	-	-	5	35.075	1	10.052	-	-	-	-
TRIESTE	-	-	2	14.414	1	13.939	-	-	-	-
FRIULI-VENEZIA GIULIA	11	49.333	36	242.824	15	176.065	1	16.542	-	-
IMPERIA	1	4.438	2	14.839	2	26.538	-	-	1	26.283
SAVONA	3	13.983	7	44.765	7	91.263	-	-	1	21.324
GENOVA	4	18.908	8	57.052	4	47.701	-	-	2	51.048
LA SPEZIA	3	13.524	7	52.673	1	13.663	1	19.212	-	-
LIGURIA	11	50.853	24	169.329	14	179.165	1	19.212	4	98.655
PIACENZA	10	44.828	7	41.768	2	26.011	-	-	-	-
PARMA	3	13.131	13	89.762	1	10.793	1	18.028	1	23.901
REGGIO NELL'EMILIA	8	35.232	18	131.934	3	38.289	-	-	2	41.530
MODENA	2	9.111	11	80.286	6	72.018	2	35.005	3	64.235
BOLOGNA	7	29.824	17	109.961	9	115.153	1	15.648	2	50.923
FERRARA	8	35.597	6	43.494	2	28.145	1	18.284	4	95.173
RAVENNA	2	8.836	6	49.890	2	23.168	1	17.550	1	24.704
FORLI'	5	22.507	13	88.649	3	35.806	2	31.573	1	20.116
EMILIA-ROMAGNA	45	199.066	91	635.744	28	349.383	8	136.088	14	320.582
MASSA CARRARA	3	13.417	1	8.738	3	30.802	-	-	-	-
LUCCA	2	8.269	6	43.481	3	34.193	1	17.788	1	25.384
PISTOIA	-	-	9	65.321	1	13.333	2	35.639	2	41.932
FIRENZE	4	17.496	14	94.041	9	117.683	6	96.600	3	66.354
LIVORNO	1	4.148	2	15.798	3	37.648	-	-	2	54.321
PISA	3	14.333	9	63.673	5	59.581	-	-	3	79.697
AREZZO	4	16.441	8	58.562	2	21.875	2	35.002	2	45.030
SIENA	2	8.692	12	79.924	2	25.743	1	16.050	1	26.368
GROSSETO	6	26.369	4	28.146	4	48.234	-	-	1	21.378
TOSCANA	25	109.165	65	457.684	32	389.092	12	201.079	15	360.464

PROVINCIE REGIONI	C O M U N I C O N A B I T A N T I									
	4.001-5.000		5.001-10.000		10.001-15.000		15.001-20.000		20.001-30.000	
	COMUNI	ABITANTI	COMUNI	ABITANTI	COMUNI	ABITANTI	COMUNI	ABITANTI	COMUNI	ABITANTI
PERUGIA	4	18.616	9	60.577	6	78.811	2	32.605	1	24.664
TERNI	3	12.778	-	-	1	10.987	-	-	2	43.588
UMBRIA	7	31.394	9	60.577	7	89.798	2	32.605	3	68.252
PESARO E URBINO	2	8.570	8	56.319	1	10.087	1	15.917	-	-
ANCONA	1	4.696	8	51.684	3	38.262	-	-	3	83.958
MACEBATA	3	13.678	7	50.028	5	58.136	2	36.563	-	-
ASCOLI PICENO	5	21.671	6	37.041	2	23.631	3	50.249	-	-
MARCHE	11	48.615	29	195.072	11	130.116	6	102.729	3	83.958
VITERBO	4	17.952	8	52.467	3	36.222	1	15.606	-	-
RIETI	2	9.467	2	13.508	-	-	-	-	-	-
ROMA	11	50.390	18	128.387	9	112.226	2	36.432	7	185.808
LATINA	1	4.275	6	39.633	4	46.150	2	36.945	3	79.483
FROSINONE	7	31.546	12	78.731	3	37.346	3	54.578	3	69.411
LAZIO	25	113.630	46	312.726	19	231.944	8	143.561	13	334.702
L'AQUILA	2	9.142	6	35.651	1	10.429	-	-	1	23.736
TERAMO	3	13.778	11	77.105	3	32.244	-	-	2	42.354
PESCARA	1	4.326	6	41.029	2	22.222	-	-	1	29.240
CHIETI	7	30.103	4	24.167	3	32.917	1	16.919	1	21.812
ABRUZZI	13	57.349	27	177.952	9	97.812	1	16.919	5	117.142
ISERNIA	-	-	2	15.115	-	-	-	-	1	20.145
CAMPOBASSO	2	9.181	8	50.646	-	-	-	-	1	22.849
MOLISE	2	9.181	10	65.761	-	-	-	-	2	42.994
CASERTA	11	48.914	28	190.543	9	108.030	3	50.075	2	44.109
BENEVENTO	6	26.121	6	39.024	2	22.415	-	-	-	-
NAPOLI	5	22.881	20	150.369	16	196.717	7	124.174	13	301.169
AVELLINO	11	49.421	16	107.281	2	20.827	-	-	1	21.912
SALERNO	7	30.826	25	176.005	6	69.134	5	90.288	1	27.972
CAMPANIA	40	178.163	95	663.222	35	417.123	15	264.537	17	395.162
FOGGIA	6	25.644	10	67.237	6	77.321	4	68.289	1	21.891
BARI	-	-	8	62.557	11	135.650	5	88.600	8	190.427
TARANTO	1	4.298	9	61.227	4	50.472	3	47.756	3	75.957
BRINDISI	1	4.781	5	35.706	5	60.180	3	50.092	1	20.571
LECCE	9	40.132	33	227.344	12	137.972	6	99.738	3	78.558
PUGLIA	17	74.855	65	454.071	38	461.595	21	354.475	16	387.404
POTENZA	9	38.988	12	74.892	5	61.998	1	15.467	-	-
MATERA	1	4.021	11	77.970	2	23.838	1	17.685	-	-
BASILICATA	10	43.009	23	152.862	7	85.836	2	33.152	-	-
COSENZA	12	52.901	18	116.220	6	64.638	2	35.264	4	87.101
CATANZARO	14	61.242	18	120.762	4	46.428	1	15.546	-	-
REGGIO DI CALABRIA	8	34.528	16	106.383	6	72.280	4	67.119	-	-
CALABRIA	34	148.671	52	343.365	16	183.346	7	117.929	4	87.101
TRAPANI	3	13.766	4	28.297	6	71.979	-	-	1	25.275
PALERMO	5	21.802	28	186.116	4	47.674	2	33.006	3	77.473
MESSINA	10	45.714	13	78.260	6	66.636	-	-	-	-
AGRIGENTO	3	13.735	12	75.657	7	80.060	3	51.136	1	24.020
CALTANISSETTA	3	14.033	4	28.401	1	11.342	2	30.161	2	47.147
ENNA	3	13.429	6	42.291	3	32.300	3	46.531	2	48.857
CATANIA	8	36.930	18	126.850	10	127.236	3	48.937	4	100.766
RAGUSA	-	-	3	22.147	1	14.240	1	15.068	2	52.675
SIRACUSA	-	-	4	32.753	4	49.555	1	17.861	3	64.396
SICILIA	35	159.409	92	620.772	42	501.022	15	242.700	18	440.609
SASSARI	4	17.726	7	45.949	4	48.354	-	-	1	20.990
NUORO	5	23.294	6	46.949	1	11.083	-	-	-	-
ORISTANO	2	8.963	3	23.382	-	-	-	-	1	29.424
CAGLIARI	7	31.403	20	125.226	7	84.176	2	35.075	-	-
SARDEGNA	18	81.386	36	241.506	12	143.613	2	35.075	2	50.414
I T A L I A	499	2.219.907	1.129	7.729.316	410	4.914.877	159	2.706.295	156	3.747.534

PROVINCIE REGIONI	C O M U N I   C O N   A B I T A N T I									
	30.001-40.000		40.001-50.000		50.001-65.000		65.001-80.000		80.001-100.000	
	COMUNI	ABITANTI	COMUNI	ABITANTI	COMUNI	ABITANTI	COMUNI	ABITANTI	COMUNI	ABITANTI
TORINO	3	101.872	4	184.642	1	64.035	-	-	-	-
VERCELLI	-	-	-	-	2	106.202	-	-	-	-
NOVARA	1	32.744	-	-	-	-	-	-	-	-
CUNEO	1	31.372	-	-	1	55.875	-	-	-	-
ASTI	-	-	-	-	-	-	1	77.681	-	-
ALESSANDRIA	1	31.031	1	41.899	-	-	-	-	-	-
PIEMONTE	6	197.019	5	226.541	4	226.112	1	77.681	-	-
VALLE D'AOSTA	1	37.194	-	-	-	-	-	-	-	-
VARESE	1	36.732	1	47.259	-	-	1	79.728	1	90.527
COMO	1	36.760	-	-	1	51.377	-	-	1	95.571
SONDRIO	-	-	-	-	-	-	-	-	-	-
MILANO	12	398.585	4	177.736	2	103.106	-	-	2	176.590
BERGAMO	-	-	-	-	-	-	-	-	-	-
BRESCIA	-	-	-	-	-	-	-	-	-	-
PAVIA	-	-	1	42.672	-	-	1	65.179	1	85.029
CREMONA	1	34.750	-	-	-	-	-	-	1	80.929
MANTOVA	-	-	-	-	1	60.866	-	-	-	-
LOMBARDIA	15	506.827	6	267.667	4	215.349	2	144.907	6	528.646
BOLZANO - BOZEN	1	33.711	-	-	-	-	-	-	-	-
TRENTO	1	33.147	-	-	-	-	-	-	1	99.179
TRENTINO ALTO-ADIGE	2	66.858	-	-	-	-	-	-	1	99.179
VERONA	-	-	-	-	-	-	-	-	-	-
VICENZA	2	74.499	-	-	-	-	-	-	-	-
BELLUNO	1	36.634	-	-	-	-	-	-	-	-
TREVISO	2	66.335	-	-	-	-	-	-	1	87.696
VENEZIA	2	67.851	-	-	1	53.470	-	-	-	-
PADOVA	-	-	-	-	-	-	-	-	-	-
ROVIGO	-	-	-	-	1	52.218	-	-	-	-
VENETO	7	245.319	-	-	2	105.688	-	-	1	87.696
PORDENONE	-	-	-	-	1	52.094	-	-	-	-
UDINE	-	-	-	-	-	-	-	-	-	-
GORIZIA	1	30.259	1	41.557	-	-	-	-	-	-
TRIESTE	-	-	-	-	-	-	-	-	-	-
FRIULI-VENEZIA GIULIA	1	30.259	1	41.557	1	52.094	-	-	-	-
IMPERIA	-	-	1	41.609	1	61.170	-	-	-	-
SARONA	-	-	-	-	-	-	1	75.353	-	-
GENOVA	1	30.082	-	-	-	-	-	-	-	-
LA SPEZIA	-	-	-	-	-	-	-	-	-	-
LIGURIA	1	30.082	1	41.609	1	61.170	1	75.353	-	-
PIACENZA	-	-	-	-	-	-	-	-	-	-
PARMA	-	-	-	-	-	-	-	-	-	-
REGGIO NELL'EMILIA	-	-	-	-	-	-	-	-	-	-
MODENA	-	-	1	40.226	1	60.614	-	-	-	-
BOLOGNA	1	35.915	-	-	1	60.661	-	-	-	-
FERRARA	-	-	-	-	-	-	-	-	-	-
RAVENNA	1	34.359	-	-	1	55.167	-	-	-	-
FORLI'	1	31.423	-	-	-	-	-	-	1	89.455
EMILIA-ROMAGNA	3	101.697	1	40.226	3	176.442	-	-	1	89.455
MASSA CARRARA	-	-	-	-	-	-	2	134.389	-	-
LUCCA	1	30.767	1	44.041	1	58.263	-	-	1	91.246
PISTOIA	-	-	-	-	-	-	-	-	1	92.274
FIRENZE	1	33.153	2	90.615	1	54.038	-	-	-	-
LIVORNO	1	39.401	-	-	-	-	-	-	-	-
PISA	1	35.431	-	-	-	-	-	-	-	-
AREZZO	-	-	-	-	-	-	-	-	1	92.105
SIENA	-	-	-	-	1	61.989	-	-	-	-
GROSSETO	-	-	-	-	-	-	1	69.523	-	-
TOSCANA	4	138.752	3	134.656	3	174.290	3	203.912	3	275.625

PROVINCIE REGIONI	C O M U N I C O N A B I T A N T I									
	30.001-40.000		40.001-50.000		50.001-65.000		65.001-80.000		80.001-100.000	
	COMUNI	ABITANTI	COMUNI	ABITANTI	COMUNI	ABITANTI	COMUNI	ABITANTI	COMUNI	ABITANTI
PERUGIA	3	106.964	-	-	1	52.551	-	-	-	-
TERNI	-	-	-	-	-	-	-	-	-	-
UMBRIA	3	106.964	-	-	1	52.551	-	-	-	-
PESARO E URBINO	-	-	-	-	1	52.116	-	-	1	90.412
ANCONA	-	-	2	81.089	-	-	-	-	-	-
MACERATA	1	36.187	1	43.782	-	-	-	-	-	-
ASCOLI PICENO	1	35.119	1	44.773	1	54.298	-	-	-	-
MARCHE	2	71.306	4	169.644	2	106.414	-	-	1	90.412
VITERBO	-	-	-	-	1	57.632	-	-	-	-
RIETI	-	-	1	43.079	-	-	-	-	-	-
ROMA	2	63.121	2	90.602	2	101.801	-	-	-	-
LATINA	3	105.046	-	-	-	-	-	-	1	93.738
FROSINONE	1	31.462	1	44.644	-	-	-	-	-	-
LAZIO	6	199.629	4	178.325	3	159.433	-	-	1	93.738
L'AQUILA	1	33.885	-	-	1	63.678	-	-	-	-
TERAMO	-	-	-	-	1	51.092	-	-	-	-
PESCARA	-	-	-	-	-	-	-	-	-	-
CHIETI	2	62.498	-	-	1	54.927	-	-	-	-
ABRUZZI	3	96.383	-	-	3	169.697	-	-	-	-
ISERNIA	-	-	-	-	-	-	-	-	-	-
CAMPASSO	-	-	1	48.291	-	-	-	-	-	-
MOLISE	-	-	1	48.291	-	-	-	-	-	-
CASEPTA	3	99.160	-	-	1	56.425	1	66.318	-	-
BENEVENTO	-	-	-	-	1	62.636	-	-	-	-
NAPOLI	6	210.071	2	85.791	4	238.339	3	209.067	1	80.410
AVELLINO	-	-	-	-	1	56.892	-	-	-	-
SALERNO	4	127.886	2	87.751	1	50.667	-	-	-	-
CAMPANIA	13	437.117	4	173.542	8	464.959	4	275.385	1	80.410
FOGGIA	1	32.795	-	-	3	158.054	-	-	-	-
BARI	3	101.004	5	226.115	1	51.346	1	65.625	2	168.114
TARANTO	1	30.608	1	43.086	-	-	-	-	-	-
BRINDISI	4	129.948	-	-	-	-	-	-	1	89.786
LECCE	-	-	-	-	-	-	-	-	1	91.289
PUGLIA	9	294.355	6	269.201	4	209.400	1	65.625	4	349.189
POTENZA	-	-	-	-	1	64.358	-	-	-	-
MATERA	-	-	-	-	1	50.712	-	-	-	-
BASILICATA	-	-	-	-	2	115.070	-	-	-	-
COSENZA	2	66.278	-	-	-	-	-	-	-	-
CATANZARO	1	31.516	-	-	2	122.251	-	-	-	-
REGGIO DI CALABRIA	-	-	-	-	-	-	-	-	-	-
CALABRIA	3	97.794	-	-	2	122.251	-	-	-	-
TRAPANI	1	30.702	2	86.087	-	-	2	151.102	-	-
PALEFMO	-	-	1	40.076	-	-	-	-	-	-
MESSINA	2	68.778	-	-	-	-	-	-	-	-
AGRIGENTO	3	98.439	1	41.541	1	51.325	-	-	-	-
CALTANISSETTA	-	-	-	-	1	61.146	1	74.806	-	-
ENNA	-	-	-	-	-	-	-	-	-	-
CATANIA	2	68.920	2	93.950	-	-	-	-	-	-
RAGUSA	-	-	1	47.537	2	115.732	-	-	-	-
SIRACUSA	3	101.012	-	-	-	-	-	-	-	-
SICILIA	11	367.851	7	309.191	4	228.203	3	225.908	-	-
SASSARI	2	67.295	-	-	-	-	-	-	-	-
NUORO	1	35.779	-	-	-	-	-	-	-	-
ORISTANO	-	-	-	-	-	-	-	-	-	-
CAGLIARI	2	62.299	1	43.896	-	-	-	-	-	-
SARDEGNA	5	165.373	1	43.896	-	-	-	-	-	-
I T A L I A	95	3.190.779	44	1.944.346	47	2.639.123	15	1.068.771	19	1.694.350

PROVINCIE REGIONI	C O M U N I C O N A B I T A N T I							
	100.001-250.000		250.001-500.000		OLTRE 500.000		TOTALE	
	COMUNI	ABITANTI	COMUNI	ABITANTI	COMUNI	ABITANTI	COMUNI	ABITANTI
TORINO	-	-	-	-	1	1.117.154	315	2.345.771
VERCELLI	-	-	-	-	-	-	169	395.957
NOVARA	1	102.086	-	-	-	-	165	507.367
CUNEO	-	-	-	-	-	-	250	548.452
ASTI	-	-	-	-	-	-	120	215.382
ALESSANDRIA	1	100.523	-	-	-	-	190	466.102
PIEMONTE	2	202.609	-	-	1	1.117.154	1.209	4.479.031
VALLE D'AOSTA	-	-	-	-	-	-	74	112.353
VARESE	-	-	-	-	-	-	141	788.057
COMO	-	-	-	-	-	-	247	775.979
SONDRIO	-	-	-	-	-	-	78	174.009
MILANO	1	123.145	-	-	1	1.604.773	249	4.018.108
BERGAMO	1	122.142	-	-	-	-	250	896.117
BRESCIA	1	206.661	-	-	-	-	206	1.017.093
PAVIA	-	-	-	-	-	-	190	512.895
CREMONA	-	-	-	-	-	-	115	332.236
MANTOVA	-	-	-	-	-	-	70	377.158
LOMBARDIA	3	451.948	-	-	1	1.604.773	1.546	8.891.652
BOLZANO - BOZEN	1	105.180	-	-	-	-	116	430.568
TRENTO	-	-	-	-	-	-	223	442.845
TRENTINO ALTO-ADIGE	1	105.180	-	-	-	-	339	873.413
VERONA	-	-	1	265.932	-	-	98	775.745
VICENZA	1	114.598	-	-	-	-	121	726.418
BELLUNO	-	-	-	-	-	-	69	220.335
TREVISO	-	-	-	-	-	-	95	720.580
VENEZIA	-	-	1	346.146	-	-	43	838.794
PADOVA	1	234.678	-	-	-	-	105	809.667
ROVIGO	-	-	-	-	-	-	51	253.508
VENETO	2	349.276	2	612.078	-	-	582	4.345.047
PORDENONE	-	-	-	-	-	-	51	275.888
UDINE	1	102.021	-	-	-	-	137	529.729
GORIZIA	-	-	-	-	-	-	25	144.726
TRIESTE	-	-	1	252.369	-	-	6	283.641
FRIULI-VENEZIA GIULIA	1	102.021	1	252.369	-	-	219	1.233.984
IMPERIA	-	-	-	-	-	-	67	223.738
SAVONA	-	-	-	-	-	-	69	297.675
GENOVA	-	-	-	-	1	762.895	67	1.045.109
LA SPEZIA	1	115.392	-	-	-	-	32	241.371
LIGURIA	1	115.392	-	-	1	762.895	235	1.807.893
PIACENZA	1	109.039	-	-	-	-	48	278.424
PARMA	1	179.019	-	-	-	-	47	400.192
REGGIO NELL'EMILIA	1	130.376	-	-	-	-	45	413.396
MODENA	1	180.312	-	-	-	-	47	596.025
BOLOGNA	-	-	1	459.080	-	-	60	930.284
FERRARA	1	149.453	-	-	-	-	26	381.118
RAVENNA	1	138.034	-	-	-	-	18	358.654
FORLI'	2	238.619	-	-	-	-	50	599.420
EMILIA-ROMAGNA	8	1.124.852	1	459.080	-	-	341	3.957.513
MASSA CARRARA	-	-	-	-	-	-	17	203.530
LUCCA	-	-	-	-	-	-	35	385.876
PISTOIA	-	-	-	-	-	-	22	264.995
FIRENZE	1	160.220	1	448.331	-	-	51	1.202.013
LIVORNO	1	175.741	-	-	-	-	20	346.657
PISA	1	104.509	-	-	-	-	39	388.800
AREZZO	-	-	-	-	-	-	39	313.157
SIENA	-	-	-	-	-	-	36	255.118
GROSSETO	-	-	-	-	-	-	28	220.905
TOSCANA	3	440.470	1	448.331	-	-	287	3.581.051

PROVINCIE REGIONI	C O M U N I C O N A B I T A N T I							
	100.001-250.000		250.001-500.000		DLTRE 500.000		TOTALE	
	COMUNI	ABITANTI	COMUNI	ABITANTI	COMUNI	ABITANTI	COMUNI	ABITANTI
PERUGIA	1	142.348	-	-	-	-	59	580.988
TERNI	1	111.564	-	-	-	-	33	226.564
UMBRIA	2	253.912	-	-	-	-	92	807.552
PESARO E URBINO	-	-	-	-	-	-	67	333.488
ANCONA	1	106.498	-	-	-	-	49	433.417
MACERATA	-	-	-	-	-	-	57	292.932
ASCOLI PICENO	-	-	-	-	-	-	73	352.567
MARCHE	1	106.498	-	-	-	-	246	1.412.404
VITERBO	-	-	-	-	-	-	60	268.448
RIETI	-	-	-	-	-	-	73	142.794
ROMA	-	-	-	-	1	2.840.259	118	3.695.961
LATINA	-	-	-	-	-	-	33	434.086
FROSINONE	-	-	-	-	-	-	91	460.395
LAZIO	-	-	-	-	1	2.840.259	375	5.001.684
L'AQUILA	-	-	-	-	-	-	108	291.742
TERAMO	-	-	-	-	-	-	47	269.275
PESCARA	1	131.330	-	-	-	-	46	286.240
CHIETI	-	-	-	-	-	-	104	370.534
ABRUZZI	1	131.330	-	-	-	-	305	1.217.791
ISERNIA	-	-	-	-	-	-	52	92.524
CAMPOBASSO	-	-	-	-	-	-	84	235.847
MOLISE	-	-	-	-	-	-	136	328.371
CASERTA	-	-	-	-	-	-	104	755.628
BENEVENTO	-	-	-	-	-	-	78	289.143
NAPOLI	1	103.605	-	-	1	1.212.387	91	2.970.563
AVELLINO	-	-	-	-	-	-	119	434.021
SALERNO	1	157.385	-	-	-	-	157	1.013.779
CAMPANIA	2	260.990	-	-	1	1.212.387	549	5.463.134
FOGGIA	1	156.467	-	-	-	-	64	681.595
BARI	-	-	1	371.022	-	-	48	1.464.627
TARANTO	1	244.101	-	-	-	-	28	572.314
BRINDISI	-	-	-	-	-	-	20	391.064
LECCE	-	-	-	-	-	-	97	762.017
PUGLIA	2	400.568	1	371.022	-	-	257	3.871.617
POTENZA	-	-	-	-	-	-	100	406.616
MATERA	-	-	-	-	-	-	31	203.570
BASILICATA	-	-	-	-	-	-	131	610.186
COSENZA	1	106.801	-	-	-	-	155	743.255
CATANZARO	1	100.832	-	-	-	-	157	744.834
REGGIO DI CALABRIA	1	173.486	-	-	-	-	97	573.093
CALABRIA	3	381.119	-	-	-	-	409	2.061.182
TRAPANI	-	-	-	-	-	-	24	420.865
PALERMO	-	-	-	-	1	701.782	82	1.198.575
MESSINA	-	-	1	260.233	-	-	107	669.323
AGRIGENTO	-	-	-	-	-	-	43	466.495
CALTANISSETTA	-	-	-	-	-	-	22	285.829
ENNA	-	-	-	-	-	-	20	190.939
CATANIA	-	-	1	380.328	-	-	57	1.005.577
RAGUSA	-	-	-	-	-	-	12	274.583
SIRACUSA	1	117.615	-	-	-	-	21	394.692
SICILIA	1	117.615	2	640.561	1	701.782	388	4.906.878
SASSARI	1	119.596	-	-	-	-	86	433.842
NUORO	-	-	-	-	-	-	98	274.817
ORISTANO	-	-	-	-	-	-	78	155.043
CAGLIARI	1	233.848	-	-	-	-	104	730.473
SARDEGNA	2	353.444	-	-	-	-	366	1.594.175
I T A L I A	35	4.897.224	8	2.783.441	6	8.239.250	8.086	56.556.911



TAVOLA 3  
POPOLAZIONE RESIDENTE AL 1971 ED AL 1981  
E MOVIMENTO DELLA POPOLAZIONE  
NEL DECENNIO, PER PROVINCIA

Tav. 3 — Popolazione residente al 1971 ed al 1981

PROVINCIE REGIONI	TOTALE PROVINCE				COMUNI
	Popolazione censimento 1961	Popolazione censimento 1971	Variazioni intercensuali tra il 1971 e il 1961	Saldo movimento naturale tra il 1971 e il 1961	Popolazione censimento 1981
Torino . . . . .	2.345.771	2.287.016	58.755	60.310	1.117.154
Vercelli . . . . .	395.957	406.252	- 10.245	- 17.887	52.488
Novara . . . . .	507.367	496.811	10.556	- 5.253	102.086
Cuneo . . . . .	548.452	540.504	7.948	- 12.227	55.815
Asti . . . . .	215.382	218.547	- 3.165	- 11.451	77.681
Alessandria . . . . .	466.102	483.183	- 17.081	- 28.402	100.523
<b>Piemonte . . . . .</b>	<b>4.479.031</b>	<b>4.432.313</b>	<b>46.718</b>	<b>- 14.910</b>	<b>1.505.807</b>
<b>Valle d'Aosta . . . . .</b>	<b>112.353</b>	<b>109.150</b>	<b>3.203</b>	<b>236</b>	<b>37.194</b>
Varese . . . . .	788.057	725.823	62.234	28.167	90.527
Como . . . . .	775.979	720.463	55.516	23.069	95.571
Sondrio . . . . .	174.009	169.149	4.860	6.985	22.947
Milano . . . . .	4.018.108	3.903.685	114.423	131.819	1.604.773
Bergamo . . . . .	896.117	829.019	67.098	45.493	122.142
Brescia . . . . .	1.017.093	957.686	59.407	39.908	206.661
Pavia . . . . .	512.895	526.389	- 13.494	- 24.267	85.029
Cremona . . . . .	332.236	334.281	- 2.045	- 8.002	80.929
Mantova . . . . .	377.158	376.892	266	- 4.076	60.866
<b>Lombardia . . . . .</b>	<b>8.891.652</b>	<b>8.543.387</b>	<b>348.265</b>	<b>239.096</b>	<b>2.369.245</b>
Bolzano-Bozen . . . . .	530.568	414.041	16.527	25.859	105.180
Trento . . . . .	442.845	427.845	15.000	6.406	99.179
<b>Trentino-Alto Adige . . . . .</b>	<b>873.413</b>	<b>841.886</b>	<b>31.527</b>	<b>32.265</b>	<b>204.359</b>
Verona . . . . .	775.745	733.595	42.150	23.889	265.932
Vicenza . . . . .	726.418	677.884	48.534	28.808	114.598
Belluno . . . . .	220.335	221.155	- 820	- 2.348	36.634
Treviso . . . . .	720.580	668.620	51.960	26.803	87.696
Venezia . . . . .	838.794	807.251	31.543	30.596	346.146
Padova . . . . .	809.667	762.998	46.669	34.362	234.678
Rovigo . . . . .	253.508	251.908	1.600	2.440	52.218
<b>Veneto . . . . .</b>	<b>4.345.047</b>	<b>4.123.411</b>	<b>221.636</b>	<b>144.550</b>	<b>1.137.902</b>
Pordenone . . . . .	275.888	253.906	21.982	3.225	52.094
Udine . . . . .	529.729	516.910	12.819	- 7.486	102.021
Gorizia . . . . .	144.726	142.412	2.314	- 1.993	41.557
Trieste . . . . .	283.641	300.304	- 16.663	- 20.133	252.369
<b>Friuli-Venezia Giulia . . . . .</b>	<b>1.233.984</b>	<b>1.213.532</b>	<b>20.452</b>	<b>- 26.387</b>	<b>448.041</b>
Imperia . . . . .	223.738	225.127	- 1.389	- 7.589	41.609
Savona . . . . .	297.675	296.043	1.632	- 10.524	75.353
Genova . . . . .	1.045.109	1.087.973	- 42.864	- 43.569	762.895
La Spezia . . . . .	241.371	244.435	- 3.064	- 5.855	115.392
<b>Liguria . . . . .</b>	<b>1.807.893</b>	<b>1.853.578</b>	<b>- 45.685</b>	<b>- 67.537</b>	<b>995.249</b>
Piacenza . . . . .	278.424	284.881	- 6.457	- 10.095	109.039
Parma . . . . .	400.192	395.497	4.695	- 10.015	179.019
Reggio nell'Emilia . . . . .	413.396	392.696	20.700	302	130.376
Modena . . . . .	569.025	553.852	42.173	5.295	180.312
Bologna . . . . .	930.284	918.844	11.440	- 17.514	459.080
Ferrara . . . . .	381.118	383.639	- 2.521	- 3.351	149.453
Ravenna . . . . .	358.654	351.876	6.778	1	138.034
Forlì . . . . .	599.420	565.470	33.950	18.083	110.806
<b>Emilia-Romagna . . . . .</b>	<b>3.957.513</b>	<b>3.846.755</b>	<b>110.758</b>	<b>- 17.898</b>	<b>1.456.119</b>
Massa-Carrara . . . . .	203.530	200.955	2.575	419	65.687
Lucca . . . . .	385.876	380.356	5.520	- 4.074	91.246
Pistoia . . . . .	264.995	254.335	10.660	402	92.274
Firenze . . . . .	1.202.013	1.146.367	55.646	2.015	448.331
Livorno . . . . .	346.657	335.265	11.392	1.577	175.741
Pisa . . . . .	388.800	375.933	12.867	- 1.355	104.509
Arezzo . . . . .	313.157	306.340	6.817	1.007	92.105
Siena . . . . .	255.118	257.221	- 2.103	- 6.523	61.989
Grosseto . . . . .	220.905	216.325	4.580	- 1.394	69.523
<b>Toscana . . . . .</b>	<b>3.581.051</b>	<b>3.473.097</b>	<b>107.954</b>	<b>- 7.926</b>	<b>1.201.405</b>

## e movimento della popolazione nel decennio, per provincia

CAPOLUOGHI			ALTRI COMUNI			
Popolazione censimento 1971	Variazioni intercensuali tra il 1971 e il 1981	Saldo movimento naturale tra il 1971 e il 1981	Popolazione censimento 1981	Popolazione censimento 1971	Variazioni intercensuali tra il 1971 e il 1981	Saldo movimento naturale tra il 1971 e il 1981
1.167.968	- 50.814	30.766	1.228.617	1.119.048	109.569	29.544
56.494	- 4.006	1.952	343.469	349.758	- 6.289	15.935
100.687	1.399	995	405.281	396.124	9.157	4.258
54.544	1.331	655	492.577	485.960	6.617	12.882
76.151	1.530	146	137.701	142.396	- 4.695	11.305
102.424	- 1.901	3.291	365.579	380.759	- 15.180	25.111
<b>1.558.268</b>	<b>- 52.461</b>	<b>25.037</b>	<b>2.973.224</b>	<b>2.874.045</b>	<b>99.179</b>	<b>- 39.947</b>
<b>36.906</b>	<b>288</b>	<b>752</b>	<b>75.159</b>	<b>72.244</b>	<b>2.915</b>	<b>- 516</b>
83.239	7.288	1.557	697.530	642.584	54.946	26.610
97.996	- 2.425	25	680.408	622.467	57.941	23.094
22.990	- 243	545	151.262	146.159	6.103	6.440
1.732.000	- 127.227	4.070	2.413.335	2.171.685	241.650	127.749
126.902	- 4.760	212	773.975	702.117	71.858	45.705
210.047	- 3.386	2.793	810.432	747.639	62.793	37.115
86.839	- 1.810	2.097	427.866	439.550	- 11.684	22.170
82.094	- 1.165	2.876	251.307	252.187	- 880	5.126
65.703	- 4.837	2.028	316.292	311.189	5.103	2.048
<b>2.507.810</b>	<b>- 138.565</b>	<b>1.727</b>	<b>6.522.407</b>	<b>6.035.577</b>	<b>486.830</b>	<b>237.369</b>
105.757	- 577	2.723	325.388	308.284	17.104	23.136
91.768	7.411	3.101	343.666	336.077	7.589	3.305
<b>197.525</b>	<b>6.834</b>	<b>5.824</b>	<b>669.054</b>	<b>644.361</b>	<b>24.693</b>	<b>26.441</b>
266.470	- 538	3.919	509.813	467.125	42.688	19.970
116.620	- 2.022	2.576	611.820	561.264	50.556	26.232
34.484	2.150	266	183.701	186.671	- 2.970	2.614
90.446	- 2.705	544	632.884	578.174	54.710	26.259
363.062	- 16.916	670	492.648	444.189	48.459	29.926
231.599	3.079	4.394	574.989	531.399	43.590	29.968
49.848	2.370	1.073	201.290	202.060	- 770	1.367
<b>1.152.529</b>	<b>- 14.627</b>	<b>13.442</b>	<b>3.207.145</b>	<b>2.970.882</b>	<b>236.263</b>	<b>131.108</b>
47.364	4.730	1.845	223.794	206.542	17.252	1.380
100.794	1.227	789	427.708	416.116	11.592	6.697
42.778	- 1.221	1.453	103.169	99.634	3.535	540
271.879	- 19.510	19.252	31.272	28.425	2.847	881
<b>462.815</b>	<b>- 14.774</b>	<b>- 19.649</b>	<b>785.943</b>	<b>750.717</b>	<b>35.226</b>	<b>- 6.738</b>
40.670	939	701	182.129	184.457	- 2.328	6.888
79.809	- 4.456	3.714	222.322	216.234	6.088	6.810
816.872	- 53.977	30.345	282.214	271.101	11.113	13.224
124.547	- 9.155	3.510	125.979	119.888	6.091	2.345
<b>1.061.898</b>	<b>- 66.649</b>	<b>- 38.270</b>	<b>812.644</b>	<b>791.680</b>	<b>20.964</b>	<b>- 29.267</b>
106.841	2.198	1.623	169.385	178.040	- 8.655	8.472
175.228	3.791	1.920	221.173	220.269	904	8.095
128.789	1.587	1.159	283.020	263.907	19.113	857
171.072	9.240	298	415.713	382.780	32.933	4.997
490.528	- 31.448	16.510	471.204	428.316	42.888	1.004
154.066	- 4.613	3.974	231.665	229.573	2.092	623
131.928	6.106	1.491	220.620	219.948	672	1.490
104.971	5.835	1.778	488.614	460.499	28.115	16.305
<b>1.463.423</b>	<b>- 7.304</b>	<b>- 21.619</b>	<b>2.501.394</b>	<b>2.383.332</b>	<b>118.062</b>	<b>3.721</b>
62.922	2.765	2.519	137.843	138.033	- 190	2.100
90.995	251	1.314	294.630	289.361	5.269	2.760
93.185	- 911	929	172.721	161.150	11.571	1.331
457.803	- 9.472	11.817	753.682	688.564	65.118	13.832
174.791	950	1.717	176.916	160.474	10.442	140
103.415	1.094	1.467	284.291	272.518	11.773	112
87.330	4.775	1.881	221.052	219.010	2.042	874
65.634	- 3.645	3.377	193.129	191.587	1.542	3.146
62.590	6.933	1.718	151.382	153.735	- 2.353	3.112
<b>1.198.665</b>	<b>2.740</b>	<b>- 11.069</b>	<b>2.379.646</b>	<b>2.274.432</b>	<b>105.214</b>	<b>3.143</b>

PROVINCIE REGIONI	TOTALE PROVINCE				COMUNI
	Popolazione censimento 1981	Popolazione censimento 1971	Variazioni intercensuali tra il 1971 e il 1981	Saldo movimento naturale tra il 1971 e il 1981	Popolazione censimento 1981
Perugia . . . . .	580.988	552.936	28.052	8.439	142.348
Terni . . . . .	226.564	222.847	3.717	1.764	111.564
<b>Umbria . . . . .</b>	<b>807.552</b>	<b>775.783</b>	<b>31.769</b>	<b>10.203</b>	<b>253.912</b>
Pesaro e Urbino . . . . .	333.488	316.383	17.105	8.188	90.412
Ancona . . . . .	433.417	416.611	16.806	8.970	166.498
Macerata . . . . .	292.932	286.155	6.777	3.683	43.782
Ascoli Piceno . . . . .	352.567	340.758	11.809	10.716	54.298
<b>Marche . . . . .</b>	<b>1.412.404</b>	<b>1.359.907</b>	<b>52.497</b>	<b>31.557</b>	<b>294.990</b>
Viterbo . . . . .	268.448	257.075	11.373	5.679	57.632
Rieti . . . . .	142.794	143.162	368	600	43.079
Roma . . . . .	3.695.961	3.490.377	205.584	208.911	2.840.259
Latina . . . . .	434.086	376.238	57.848	41.302	93.738
Frosinone . . . . .	460.395	422.630	37.765	25.227	44.644
<b>Lazio . . . . .</b>	<b>5.001.684</b>	<b>4.689.482</b>	<b>312.202</b>	<b>281.719</b>	<b>3.079.352</b>
L'Aquila . . . . .	291.742	293.066	1.324	5.323	63.678
Teramo . . . . .	269.275	257.080	12.195	12.399	51.092
Pescara . . . . .	286.240	264.981	21.259	14.240	131.330
Chieti . . . . .	370.534	351.567	18.967	13.395	54.927
<b>Abruzzi . . . . .</b>	<b>1.217.791</b>	<b>1.166.694</b>	<b>51.097</b>	<b>45.357</b>	<b>301.027</b>
Isernia . . . . .	92.524	92.166	358	2.667	20.145
Campobasso . . . . .	235.847	227.641	8.206	8.034	48.291
<b>Molise . . . . .</b>	<b>328.371</b>	<b>319.807</b>	<b>8.564</b>	<b>10.701</b>	<b>68.438</b>
Caserta . . . . .	755.628	677.959	77.669	78.171	66.318
Benevento . . . . .	289.143	286.499	2.644	16.728	62.636
Napoli . . . . .	2.970.563	2.709.929	260.634	343.453	1.212.387
Avellino . . . . .	634.021	427.509	6.512	26.652	56.892
Salerno . . . . .	1.013.779	957.452	56.327	91.096	157.385
<b>Campania . . . . .</b>	<b>5.463.134</b>	<b>5.059.348</b>	<b>403.786</b>	<b>556.100</b>	<b>1.555.618</b>
Foggia . . . . .	681.595	657.292	24.303	70.615	156.467
Bari . . . . .	1.464.627	1.351.288	113.339	146.636	371.022
Taranto . . . . .	572.314	511.677	60.637	67.451	244.101
Brindisi . . . . .	391.064	366.027	25.037	39.833	89.786
Lecce . . . . .	762.017	696.503	65.514	76.923	91.289
<b>Puglia . . . . .</b>	<b>3.871.617</b>	<b>3.582.787</b>	<b>288.830</b>	<b>401.458</b>	<b>952.665</b>
Potenza . . . . .	406.616	408.435	1.818	27.771	64.358
Matera . . . . .	203.570	194.629	8.941	19.549	50.712
<b>Basilicata . . . . .</b>	<b>610.186</b>	<b>603.064</b>	<b>7.122</b>	<b>47.320</b>	<b>115.070</b>
Cosenza . . . . .	743.255	691.659	51.596	64.498	106.801
Catanzaro . . . . .	744.834	718.069	26.765	72.988	100.832
Reggio di Calabria . . . . .	573.093	578.323	5.230	46.065	173.486
<b>Calabria . . . . .</b>	<b>2.061.182</b>	<b>1.988.051</b>	<b>73.131</b>	<b>183.551</b>	<b>381.119</b>
Trapani . . . . .	420.865	405.393	15.472	26.064	71.927
Palermo . . . . .	1.198.575	1.124.015	74.560	106.257	701.782
Messina . . . . .	669.323	654.703	14.600	33.792	260.233
Agrigento . . . . .	466.495	454.045	12.450	40.744	51.325
Caltanissetta . . . . .	285.829	282.069	3.760	25.290	61.146
Enna . . . . .	190.939	202.131	11.192	13.342	27.838
Catania . . . . .	1.005.577	938.273	67.304	93.022	380.328
Ragusa . . . . .	274.583	255.047	19.536	18.701	64.492
Siracusa . . . . .	394.692	365.039	29.653	33.417	117.615
<b>Sicilia . . . . .</b>	<b>4.906.878</b>	<b>4.680.715</b>	<b>226.163</b>	<b>390.629</b>	<b>1.736.686</b>
Sassari . . . . .	433.842	397.891	35.951	34.048	119.596
Nuoro . . . . .	274.817	265.350	9.467	22.204	35.779
Oristano . . . . .	155.043	149.285	5.758	8.192	29.424
Cagliari . . . . .	730.473	661.274	69.199	76.090	233.848
<b>Sardegna . . . . .</b>	<b>1.594.175</b>	<b>1.473.800</b>	<b>120.375</b>	<b>140.534</b>	<b>418.647</b>
<b>ITALIA . . . . .</b>	<b>56.556.911</b>	<b>54.136.547</b>	<b>2.420.364</b>	<b>2.380.618</b>	<b>18.512.843</b>

CAPOLUOGHI			ALTRI COMUNI			
Popolazione censimento 1971	Variazioni intercensuali tra il 1971 e il 1981	Saldo movimento naturale tra il 1971 e il 1981	Popolazione censimento 1981	Popolazione censimento 1971	Variazioni intercensuali tra il 1971 e il 1981	Saldo movimento naturale tra il 1971 e il 1981
129.921	12.427	3.511	438.640	423.015	15.625	4.928
106.927	4.637	2.110	115.000	115.920	920	346
<b>236.848</b>	<b>17.064</b>	<b>5.621</b>	<b>553.640</b>	<b>538.935</b>	<b>14.705</b>	<b>4.582</b>
84.719	5.693	2.868	243.076	231.664	11.412	5.320
109.789	3.291	2.297	326.919	306.822	20.097	6.673
43.537	245	699	249.150	242.618	6.532	2.984
55.217	919	1.891	298.269	285.541	12.728	8.825
<b>293.262</b>	<b>1.728</b>	<b>7.755</b>	<b>1.117.414</b>	<b>1.066.645</b>	<b>50.769</b>	<b>23.802</b>
54.461	3.171	1.870	210.816	202.614	8.202	3.809
39.179	3.900	1.845	99.715	103.983	4.268	1.245
2.781.993	58.266	146.925	855.702	708.384	147.318	61.986
78.210	15.528	10.507	340.348	298.028	42.320	30.795
39.028	5.616	4.361	415.751	383.602	32.149	20.866
<b>2.992.871</b>	<b>86.481</b>	<b>165.508</b>	<b>1.922.332</b>	<b>1.696.611</b>	<b>225.721</b>	<b>116.211</b>
60.131	3.574	2.718	228.064	232.935	4.781	2.605
47.804	3.288	2.818	218.183	209.276	8.907	9.581
122.470	8.860	8.716	154.910	142.511	12.399	5.524
51.436	3.491	3.390	315.607	300.131	15.476	10.005
<b>281.841</b>	<b>19.186</b>	<b>17.642</b>	<b>916.764</b>	<b>884.853</b>	<b>31.911</b>	<b>27.715</b>
15.696	4.449	1.739	72.379	76.470	4.091	928
41.782	6.509	3.999	187.556	185.859	1.697	4.035
<b>57.478</b>	<b>10.958</b>	<b>5.738</b>	<b>259.935</b>	<b>262.329</b>	<b>2.394</b>	<b>4.963</b>
62.710	3.608	4.387	689.310	615.249	74.061	73.784
59.009	3.627	6.079	226.507	227.490	983	10.649
1.226.594	14.207	107.961	1.758.176	1.483.335	274.841	235.492
52.382	4.510	4.784	377.129	375.127	2.002	21.868
155.496	1.889	11.981	856.394	801.956	54.438	79.115
<b>1.556.191</b>	<b>573</b>	<b>135.192</b>	<b>3.907.516</b>	<b>3.503.157</b>	<b>404.359</b>	<b>420.908</b>
141.711	14.756	17.619	525.128	515.581	9.547	52.996
357.274	13.748	38.425	1.093.605	994.014	99.591	108.211
227.342	16.759	29.086	328.213	284.335	43.878	38.365
81.893	7.893	10.289	301.278	284.134	17.144	29.544
83.050	8.239	6.407	670.728	613.453	57.275	70.516
<b>891.270</b>	<b>61.395</b>	<b>101.826</b>	<b>2.918.952</b>	<b>2.691.517</b>	<b>227.435</b>	<b>299.632</b>
56.597	7.761	6.601	342.258	351.838	9.580	21.170
44.513	6.199	6.273	152.858	150.116	2.742	13.276
<b>101.110</b>	<b>13.960</b>	<b>12.874</b>	<b>495.116</b>	<b>501.954</b>	<b>6.838</b>	<b>34.446</b>
102.086	4.715	8.223	636.454	589.573	46.881	56.275
86.284	14.548	9.646	644.002	631.785	12.217	63.342
165.822	7.664	13.890	399.607	412.501	12.894	32.175
<b>354.192</b>	<b>26.927</b>	<b>31.759</b>	<b>1.680.063</b>	<b>1.633.859</b>	<b>46.204</b>	<b>151.792</b>
70.134	1.793	4.656	348.938	335.259	13.679	21.408
642.814	58.968	70.041	496.793	481.201	15.592	36.216
250.656	9.577	16.797	409.090	404.047	5.043	16.995
49.213	2.112	4.098	415.170	404.832	10.338	36.646
60.051	1.095	4.234	224.683	222.018	2.665	21.056
28.189	351	1.685	163.101	173.942	10.841	11.657
400.048	19.720	41.228	625.249	538.225	87.024	51.794
61.805	2.687	3.639	210.091	193.242	16.849	15.062
108.981	8.634	12.975	277.077	256.058	21.019	20.442
<b>1.671.891</b>	<b>64.795</b>	<b>159.353</b>	<b>3.170.192</b>	<b>3.008.824</b>	<b>161.368</b>	<b>231.276</b>
107.125	12.471	11.619	314.246	290.766	23.480	22.429
31.033	4.746	5.006	239.038	234.317	4.721	17.198
26.059	3.365	2.861	125.619	123.226	2.393	5.331
223.376	10.472	23.212	496.625	437.898	58.727	52.878
<b>387.593</b>	<b>31.054</b>	<b>42.698</b>	<b>1.175.528</b>	<b>1.086.207</b>	<b>89.321</b>	<b>97.836</b>
<b>18.464.386</b>	<b>48.457</b>	<b>642.141</b>	<b>38.044.068</b>	<b>35.672.161</b>	<b>2.371.907</b>	<b>1.738.477</b>




TAVOLA 4  
POPOLAZIONE RESIDENTE  
PER ZONA ALTIMETRICA E PROVINCIA

Tav. 4 - POPOLAZIONE RESIDENTE PER ZONA ALTIMETRICA E PROVINCIA

PROVINCIE REGIONI	MONTAGNA			COLLINA			PIANURA
	MONTAGNA INTERNA	MONTAGNA LITORANEA	TOTALE	COLLINA INTERNA	COLLINA LITORANEA	TOTALE	
TORINO	138.571	-	138.571	406.209	-	406.209	1.800.991
VERCELLI	88.283	-	88.283	150.912	-	150.912	156.762
NOVARA	182.380	-	182.380	129.715	-	129.715	195.272
CUNEO	99.053	-	99.053	207.755	-	207.755	241.644
ASTI	-	-	-	211.660	-	211.660	3.722
ALESSANDRIA	7.655	-	7.655	181.975	-	181.975	276.472
PIEMONTE	515.942	-	515.942	1.288.226	-	1.288.226	2.674.863
VALLE D'AOSTA	112.353	-	112.353	-	-	-	-
VARESE	95.906	-	95.906	367.857	-	367.857	324.294
COMO	228.371	-	228.371	487.291	-	487.291	60.317
SONDRIO	174.009	-	174.009	-	-	-	-
MILANO	-	-	-	87.148	-	87.148	3.930.960
BERGAMO	206.692	-	206.692	316.366	-	316.366	373.059
BRESCIA	258.059	-	258.059	401.363	-	401.363	357.671
PAVIA	11.789	-	11.789	58.207	-	58.207	442.899
CREMONA	-	-	-	-	-	-	332.236
MANTOVA	-	-	-	31.953	-	31.953	345.205
LOMBARDIA	974.826	-	974.826	1.750.185	-	1.750.185	6.166.641
BOLZANO - BOZEN	430.568	-	430.568	-	-	-	-
TRENTO	442.845	-	442.845	-	-	-	-
TRENTINO ALTO-ADIGE	873.413	-	873.413	-	-	-	-
VERONA	32.583	-	32.583	124.601	-	124.601	618.561
VICENZA	99.638	-	99.638	282.664	-	282.664	344.116
BELLUNGO	220.335	-	220.335	-	-	-	-
TREVISO	-	-	-	211.521	-	211.521	509.059
VENEZIA	-	-	-	-	-	-	838.794
PADOVA	-	-	-	47.063	-	47.063	762.604
ROVIGO	-	-	-	-	-	-	253.508
VENETO	352.556	-	352.556	665.849	-	665.849	3.326.642
PORDENONE	7.531	-	7.531	49.383	-	49.383	218.974
UDINE	77.489	-	77.489	105.066	-	105.066	347.174
GORIZIA	-	-	-	44.188	-	44.188	100.538
TRIESTE	-	-	-	-	283.641	283.641	-
FRIULI-VENEZIA GIULIA	85.020	-	85.020	198.637	283.641	482.278	666.686
IMPERIA	18.082	-	18.082	9.308	196.348	205.656	-
SAVONA	53.747	14.933	68.680	7.362	221.633	228.995	-
GENOVA	62.727	821.776	884.503	10.920	149.686	160.606	-
LA SPEZIA	7.785	-	7.785	20.979	212.607	233.586	-
LIGURIA	142.341	836.709	979.050	48.569	780.274	828.843	-
PIACENZA	21.789	-	21.789	75.546	-	75.546	181.089
PARMA	40.556	-	40.556	111.966	-	111.966	247.670
REGGIO NELL'EMILIA	30.227	-	30.227	77.813	-	77.813	305.356
MODENA	45.768	-	45.768	117.137	-	117.137	433.120
BOLOGNA	45.089	-	45.089	626.321	-	626.321	258.874
FERRARA	-	-	-	-	-	-	381.118
RAVENNA	-	-	-	16.221	-	16.221	342.433
FORLI'	15.382	-	15.382	65.390	23.536	88.926	495.112
EMILIA-ROMAGNA	198.811	-	198.811	1.090.394	23.536	1.113.930	2.644.772
MASSA CARRARA	41.886	143.127	185.013	18.517	-	18.517	-
LUCCA	70.950	17.183	88.133	-	-	-	297.743
PISTOIA	109.927	-	109.927	155.068	-	155.068	-
FIRENZE	48.000	-	48.000	1.079.656	-	1.079.656	74.357
LIVORNO	-	-	-	-	346.657	346.657	-
PISA	-	-	-	102.920	23.990	126.910	261.890
AREZZO	51.287	-	51.287	261.870	-	261.870	-
SIENA	15.381	-	15.381	239.737	-	239.737	-
GROSSETO	17.463	-	17.463	37.744	96.175	133.919	69.523
TOSCANA	354.894	160.310	515.204	1.895.512	466.822	2.362.334	703.513



Tab. 4 - POPOLAZIONE RESIDENTE PER ZONA ALTIMETRICA E PROVINCIA

PROVINCIE REGIONI	MONTAGNA			COLLINA			PIANURA
	MONTAGNA INTERNA	MONTAGNA LITORANEA	TOTALE	COLLINA INTERNA	COLLINA LITORANEA	TOTALE	
PERUGIA	130.763	-	130.763	450.225	-	450.225	-
TERNI	6.225	-	6.225	220.339	-	220.339	-
UMBRIA	136.988	-	136.988	670.564	-	670.564	-
PESARO E URBINO	33.385	-	33.385	93.343	206.760	300.103	-
ANCONA	50.449	-	50.449	31.989	350.979	382.968	-
MACERATA	18.473	-	18.473	102.716	171.743	274.459	-
ASCOLI PICENO	14.880	-	14.880	108.783	228.904	337.687	-
MARCHE	117.187	-	117.187	336.831	958.386	1.295.217	-
VITERBO	-	-	-	248.668	-	248.668	19.780
RIETI	98.239	-	98.239	44.555	-	44.555	-
ROMA	55.195	-	55.195	361.643	342.172	703.815	2.936.951
LATINA	6.970	-	6.970	70.272	97.720	167.992	259.124
PROSINONE	132.331	-	132.331	328.064	-	328.064	-
LAZIO	292.735	-	292.735	1.053.202	439.892	1.493.094	3.215.855
L'AQUILA	291.742	-	291.742	-	-	-	-
TERAMO	30.842	-	30.842	94.057	144.376	238.433	-
PESCARA	26.111	-	26.111	55.805	204.324	260.129	-
CHIETI	32.446	-	32.446	55.209	282.879	338.088	-
ABRUZZI	381.141	-	381.141	205.071	631.579	836.650	-
ISERNIA	52.051	-	52.051	40.473	-	40.473	-
CAMPOBASSO	118.847	-	118.847	59.148	57.852	117.000	-
MOLISE	170.898	-	170.898	99.621	57.852	157.473	-
CASERTA	18.768	-	18.768	214.574	29.266	243.840	493.020
BENEVENTO	116.006	-	116.006	173.137	-	173.137	-
NAPOLI	-	-	-	17.787	2.137.617	2.155.404	815.159
AVELLINO	186.761	-	186.761	247.260	-	247.260	-
SALERNO	67.841	-	67.841	268.995	351.484	620.479	325.459
CAMPANIA	389.376	-	389.376	921.753	2.518.367	3.440.120	1.633.638
FOGGIA	17.470	-	17.470	96.943	71.193	168.136	495.989
BARI	-	-	-	614.426	-	614.426	850.201
TARANTO	-	-	-	-	108.493	108.493	463.821
BRINDISI	-	-	-	-	106.265	106.265	284.799
LECCE	-	-	-	-	-	-	762.017
PUGLIA	17.470	-	17.470	711.369	285.951	997.320	2.856.827
POTENZA	271.512	10.724	282.236	124.380	-	124.380	-
MATERA	5.628	-	5.628	132.179	-	132.179	65.763
BASILICATA	277.140	10.724	287.864	256.559	-	256.559	65.763
COSENZA	164.596	115.275	279.871	281.642	132.608	414.250	49.134
CATANZARO	105.192	-	105.192	164.179	309.215	473.394	166.248
REGGIO DI CALABRIA	7.719	103.405	111.124	-	398.132	398.132	63.837
CALABRIA	277.507	218.680	496.187	445.821	839.955	1.285.776	279.219
TRAPANI	-	-	-	49.094	110.986	160.080	260.785
PALERMO	75.274	22.510	97.784	175.373	158.400	333.773	767.018
MESSINA	76.861	342.081	418.942	-	250.381	250.381	-
AGRIGENTO	25.603	-	25.603	185.800	181.410	367.210	73.682
CALTANISSETTA	-	-	-	204.785	6.238	211.023	74.806
ENNA	30.499	-	30.499	160.440	-	160.440	-
CATANIA	89.760	28.658	118.418	149.285	265.645	414.930	472.229
RAGUSA	-	-	-	15.411	173.090	188.501	86.082
SIRACUSA	-	-	-	27.394	126.184	153.578	241.114
SICILIA	297.997	393.249	691.246	967.582	1.272.334	2.239.916	1.975.716
SASSARI	14.907	-	14.907	119.182	100.315	219.497	199.438
NUORO	61.802	-	61.802	120.329	92.686	213.015	-
ORISTANO	-	-	-	53.121	-	53.121	101.922
CAGLIARI	-	-	-	91.057	184.299	275.356	455.117
SARDEGNA	76.709	-	76.709	383.689	377.300	760.989	756.477
<b>I T A L I A</b>	<b>6.045.304</b>	<b>1.619.672</b>	<b>7.664.976</b>	<b>12.989.434</b>	<b>8.935.889</b>	<b>21.925.323</b>	<b>26.966.612</b>

