



Istituto Centrale di Statistica

12°

censimento generale
della popolazione

25 ottobre 1981

Volume I

**primi risultati
provinciali e comunali
sulla popolazione e sulle abitazioni**

dati provvisori



roma 1982



304.6 0945/21

FER 123927

ISTAT - Biblioteca
Inventario S.B.N. R1671
Data 10-5-2010

indice

INTRODUZIONE	Pag.	V
AVVERTENZE ALLE TAVOLE	»	XI

Dati riassuntivi

Tavola 1 – Popolazione censita dal 1861 al 1981	»	3
Tavola 2 – Popolazione residente per sesso, ripartizione geografica e tipo di comune	»	3
Tavola 3 – Comuni e relativa popolazione residente secondo la variazione percentuale della popolazione stessa tra il 1971 ed il 1981, per ripartizione geografica	»	4
Tavola 4 – Abitazioni occupate e non occupate e stanze, per ripartizione geografica	»	5
Tavola 5 – Numero medio di abitazioni e stanze, per 1000 abitanti, per ripartizione geografica	»	5
Tavola 6 – Abitazioni occupate e stanze, per ripartizione geografica	»	5

Dati provinciali

Tavola 7 – Popolazione residente e popolazione presente, per provincia		
A – Totale provincie	»	8
B – Comuni capoluoghi	»	10
C – Altri comuni	»	12
Tavola 8 – Comuni e relativa popolazione residente, per zona altimetrica e provincia	»	14
Tavola 9 – Comuni per classe di ampiezza demografica e provincia	»	16
Tavola 10 – Comuni e relativa popolazione residente secondo la variazione percentuale della popolazione stessa tra il 1971 ed il 1981, per provincia	»	24
Tavola 11 – Popolazione residente al 1971 ed al 1981 e movimento della popolazione nel decennio, per provincia	»	28

Tavola 12 – Famiglie, componenti delle famiglie e delle convivenze, per provincia	Pag. 32
Tavola 13 – Abitazioni e stanze, per provincia	
A – Totale provincie	» 34
B – Comuni capoluoghi	» 36
C – Altri comuni	» 38

Dati comunali

Tavola 14 – Famiglie, componenti delle famiglie e delle convivenze, popolazione residente per sesso, popolazione presente, per comune	» 43
Tavola 15 – Abitazioni e stanze, altri tipi di alloggio, per comune	» 149

introduzione

1. — PREMESSA

Con riferimento alla data del 25 ottobre 1981, in attuazione della legge 18 dicembre 1980, n. 864 e secondo le norme di esecuzione contenute nel D.P.R. 28 settembre 1981, n. 542, hanno avuto luogo in Italia il 12° Censimento generale della popolazione ed il Censimento generale delle abitazioni.

Le modalità tecniche, organizzative ed esecutive dei censimenti sono dettagliatamente riportate in un fascicolo approntato per gli Organi periferici di censimento (1). Il piano di rilevazione dei censimenti è stato predisposto sulla base delle proposte formulate da un'apposita Commissione di studio istituita presso l'Istituto Centrale di Statistica (2).

Nel presente volume, che fa seguito al Notiziario ISTAT (3), sono riportati i risultati dell'elaborazione effettuata sulla base delle comunicazioni dei Comuni concernenti i « Dati riassuntivi » contenuti nel prospetto, compilato a cura dei rilevatori (4), che figura in calce alla prima pagina del foglio di famiglia (Mod. ISTAT/CP/1) e del foglio di convivenza (Mod. ISTAT/CP/2).

Anche se i questionari sono stati sottoposti ad una preliminare revisione, i dati, in quanto provvisori, sono suscettibili di modifiche in dipendenza del successivo lavoro di revisione definitiva (dal punto di vista quantitativo essa offre la possibilità di sanare anche eventuali errori compiuti nel corso delle prime totalizzazioni) nonché delle rettifiche conseguenti al confronto tra risultanze del censimento ed anagrafe della popolazione residente.

A quest'ultimo proposito è il caso di ricordare che a norma dell'art. 41 del « Regolamento anagrafico » i Comuni, a seguito di ogni censimento generale della popolazione, devono provve-

(1) Istituto Centrale di Statistica — 12° Censimento della popolazione e 6° Censimento dell'industria, del commercio, dei servizi e dell'artigianato 25-26 ottobre 1981, *Disposizioni ed istruzioni per gli Organi periferici*, Roma, 1981.

(2) In tale Commissione erano rappresentati le seguenti Amministrazioni ed Enti: Ministero dell'interno; Ministero dell'industria, del commercio e dell'artigianato; Ministero del bilancio e della programmazione economica; Ministero del lavoro e della previdenza sociale; Ministero dei lavori pubblici; Ministero della pubblica istruzione; Ministero dell'agricoltura e delle foreste; Consiglio nazionale dell'economia e del lavoro; Assessorati per gli enti locali delle Regioni; Camere di commercio, industria, artigianato e agricoltura; Associazione nazionale comuni italiani; Uffici di statistica dei comuni capoluoghi; Confederazione generale dell'agricoltura italiana; Confederazione nazionale dei coltivatori diretti; Confederazione generale dell'industria italiana; Confederazione generale italiana del commercio e del turismo; Confederazione generale italiana del lavoro; Confederazione italiana sindacati lavoratori; Unione italiana del lavoro; Docenti universitari.

(3) Istituto Generale di Statistica — *Primi risultati del 12° Censimento generale della popolazione e del Censimento delle abitazioni*, 25 ottobre 1981. Notiziario Istat, Serie 4, Foglio 41 - Anno III - n. 1, marzo 1982.

(4) I rilevatori addetti alle operazioni del censimento della popolazione e del concomitante censimento dell'industria, del commercio, dei servizi e dell'artigianato, sono stati circa 95.000.

dere alla revisione dell'anagrafe al fine di assicurare che le risultanze di questa coincidano con la situazione di fatto. Di detto confronto — che non si risolve in tempi brevissimi soprattutto nei Comuni di media e grande dimensione — si avvantaggia anche l'operazione censuaria in quanto viene reso possibile il recupero di unità demografiche eventualmente sfuggite (1).

Si ritiene opportuno precisare sin d'ora che per lo spoglio dei dati è stato predisposto, sempre sulla base delle proposte formulate dalla citata Commissione di studio, un piano assai ampio allo scopo di soddisfare le più disparate esigenze conoscitive; sono altresì allo studio nuove tecniche per migliorare la diffusione dei risultati censuari (copia di tabulati, microfilms o microfiches, nastri magnetici, ecc.).

Il piano di pubblicazione risulta modificato rispetto al 1971. La novità principale riguarda il criterio che verrà seguito nella distribuzione delle tavole nei vari volumi. Esso è, per la precisione, articolato nel modo seguente:

Volume I — Primi risultati provinciali e comunali sulla popolazione e sulle abitazioni
(Dati provvisori)

Volume II — Caratteristiche strutturali della popolazione e delle abitazioni
Tomo 1 - Dati provinciali e comunali (95 fascicoli provinciali)
Tomo 2 - Dati regionali (20 fascicoli)
Tomo 3 - Dati nazionali (1 fascicolo)

Volume III — Popolazione delle frazioni geografiche e delle località abitate dei Comuni
(20 fascicoli regionali e 1 fascicolo nazionale)

Volume IV — Atti del censimento

Un apposito volume conterrà i dati sulla popolazione residente legale dei singoli Comuni; un altro sarà poi dedicato ad una relazione illustrativa ed interpretativa dei risultati censuari.

2. — PRINCIPALI RISULTATI

Allo scopo di fornire indicazioni che consentano una migliore « lettura » dei dati riportati nel presente volume, si ritiene opportuno riportare qui di seguito alcune sintetiche considerazioni di commento agli aspetti più salienti della situazione demografica e socio-economica del nostro Paese evidenziati dall'informazione censuaria ora disponibile. Si farà per lo più riferimento alle tavole introduttive della sezione « Dati riassuntivi » alla quale pertanto si rinvia per notizie più dettagliate.

2.1. — Censimento della popolazione

2.1.1. — Popolazione

La *popolazione residente* al 25 ottobre 1981 — costituita dalle persone con dimora abituale in Italia — è risultata di 56.243.935 persone, delle quali 27.396.502 maschi (48,7%) e 28.847.433 femmine (51,3%), con un aumento di 2.107.388 unità rispetto al censimento del 1971. La popolazione

(1) Istituto Centrale di Statistica — *Norme tecniche per la revisione dell'anagrafe della popolazione residente in base alle risultanze del 12° Censimento generale della popolazione*, Roma 1981.

maschile è aumentata di 920.279 unità (3,5%) e la popolazione femminile di 1.187.109 unità (4,3%); la popolazione femminile supera quella maschile di 1.450.931 unità.

Se confrontato con il decennio precedente, l'incremento realizzatosi dal 1971 al 1981 appare notevolmente inferiore (3,9 contro 6,9%), circostanza tanto più rilevante se si ricorda che il flusso emigratorio verso l'estero si è sensibilmente rallentato nell'ultimo periodo intercensuario. Questo risultato e quelli sopra evidenziati sono pertanto la conseguenza di un minor apporto delle nascite, il che ha prodotto un aumento del peso percentuale degli individui appartenenti alle classi di età anziane accentuando quello che viene sinteticamente denominato processo di invecchiamento demografico, già da lungo tempo operante in Italia. Tale circostanza, come è noto, a motivo del più elevato rischio di morte cui è sottoposto nel corso della vita il sesso maschile, determina — a parità di altre condizioni — un abbassamento del rapporto di mascolinità (numero maschi per 100 femmine) che tra il 1861 ed il 1981 è infatti passato da 103,6 a 95,0.

La popolazione residente censita risulta in linea di massima corrispondente alle previsioni della vigilia tenuto conto della sovrastima del dato reale cui le anagrafi comunali normalmente conducono (1). Indagini in via di ultimazione consentiranno comunque di determinare in misura più precisa il grado di copertura della rilevazione censuaria oltre che la qualità dell'informazione raccolta.

Più precisamente sono in corso di espletamento tre distinte indagini campionarie. La prima ha come obiettivo la stima del grado di copertura censuario e ha interessato 705 sezioni di censimento di 66 Comuni, che sono state o saranno interamente ripercorse. La seconda mira ad acquisire informazioni sulla qualità dei risultati censuari: essa ha riguardato un campione di 8.200 famiglie, relativo a 30 Comuni, che già si è provveduto ad intervistare. La terza si propone, infine, di verificare la rispondenza del registro anagrafico comunale.

La *popolazione presente*, costituita dalle persone di fatto presenti sul territorio nazionale alla data del censimento, è risultata di 56.336.185 unità con un aumento, rispetto al 1971, di 2.591.448 unità (4,8%). Al riguardo è da sottolineare che, per la prima volta nella storia dei censimenti italiani, la popolazione presente risulta superiore alla popolazione residente il che lascia presumere una più cospicua temporanea presenza di stranieri rispetto al passato. Tuttavia tale situazione potrebbe anche essersi prodotta per il contrarsi dell'ammontare di italiani temporaneamente all'estero, rispetto ai livelli del passato.

Nei 120 anni compresi fra il 1861 ed il 1981 la popolazione residente in Italia si è più che raddoppiata, passando da 26.328.000 a 56.244.000 unità. Nell'ultimo decennio il tasso medio annuo di incremento (calcolato in base alla formula dell'interesse composto) è risultato pari a 3,8 per mille abitanti, circostanza questa da addebitare soprattutto alla progressiva diminuzione della natalità (nati vivi per mille abitanti) che da valori prossimi al 17‰ nel 1970-72 è scesa nel 1981 a circa l'11‰. E' da aggiungere che il tasso annuo di incremento dell'ultimo decennio risulta il più basso tra quelli registrati dal 1861 e superiore soltanto al tasso del decennio 1911-21 il cui livello (2,4‰) fu influenzato dagli eventi bellici.

L'aumento tra il 1971 e il 1981 della popolazione residente è stato di 643.219 unità (2,6%) nell'Italia settentrionale, di 456.652 unità (4,4%) nell'Italia centrale e di 1.007.517 unità (5,3%) nell'Italia meridionale ed insulare.

(1) La popolazione residente censita al 25 ottobre 1981 è risultata inferiore alla popolazione calcolata sulla base dei dati anagrafici di circa un milione di unità. Tale differenza, che si è riscontrata peraltro a seguito di ogni censimento, è da attribuire prevalentemente allo stato non sempre soddisfacente delle anagrafi comunali. Detta situazione riguarda in particolare le aree tuttora caratterizzate dal prevalere dei flussi emigratori nelle quali la cancellazione di persone che da tempo hanno trasferito all'estero la loro dimora abituale non sempre viene effettuata dai Comuni con la necessaria sollecitudine.

Nel precedente decennio 1961-71, i corrispondenti aumenti risultarono diversamente differenziati in quanto fu l'Italia settentrionale a beneficiare del maggiore incremento (10,2%) seguita dall'Italia centrale (9,7%); di modesta entità risultò invece l'aumento nell'Italia meridionale e insulare (1,6%).

In conseguenza delle intervenute variazioni, la percentuale della popolazione che risiede nelle tre grandi ripartizioni geografiche è passata, fra il 1971 e il 1981, dal 46,1% al 45,5% nell'Italia settentrionale, dal 19,0% al 19,1% nell'Italia centrale, dal 34,9% al 35,4% nel Mezzogiorno. La quota di popolazione che spetta all'Italia centrale è rimasta pressoché invariata; il fatto nuovo è rappresentato dal minore peso delle regioni settentrionali e dalla maggiore importanza relativa della popolazione dell'Italia meridionale ed insulare. Tale situazione può farsi risalire — oltre che naturalmente alla differente azione delle componenti naturali della dinamica demografica — al rallentamento del flusso migratorio diretto da sud a nord.

Va rilevato poi che la popolazione accentrata nei Comuni capoluoghi di provincia, a seguito anche della completa saturazione di alcune grandi aree urbane, è passata tra il 1971 ed il 1981 dal 34,1% al 32,8%, percentuale, quest'ultima, che fa tornare la quota di popolazione che spetta ai capoluoghi ai livelli del 1961. È interessante segnalare che la diminuzione di popolazione riguarda 32 dei 95 capoluoghi e che in 21 di tali 32 Comuni al calo del capoluogo corrisponde un aumento della popolazione della Provincia nel suo complesso considerata. In proposito è il caso peraltro di tener presente che il recupero di unità demografiche sfuggite — cui si accennava all'inizio — dovrebbe interessare proprio i Comuni di maggiori dimensioni nei quali, come è comprensibile, la « grande conta » incontra maggiori difficoltà.

Per quanto concerne il movimento migratorio interno, i dati mettono in evidenza un ulteriore calo della percentuale della popolazione residente in Comuni montani rispetto a quelli di collina e di pianura: la quota di popolazione che spetta alla zona altimetrica di « montagna » passa infatti dal 14,3% al 13,5%.

Dalla distribuzione degli 8.086 Comuni secondo l'ampiezza demografica, non si rilevano sensibili variazioni tra il 1971 e il 1981, anche se traspare il diminuito peso dei Comuni di maggiore dimensione.

Il saldo del movimento naturale, vale a dire l'eccedenza delle nascite sulle morti, è inferiore alla variazione della popolazione nell'Italia settentrionale e centrale mentre è superiore nell'Italia meridionale e insulare, il che significa che il Sud ha continuato, sia pure in misura estremamente ridotta rispetto al passato, ad alimentare flussi migratori verso le restanti Regioni italiane e verso l'estero.

2.1.2. — Famiglie

Il numero delle *famiglie* è risultato pari a 18.536.570 con 55.768.593 componenti (1); pertanto il numero medio dei componenti per famiglia è risultato di 3,0 contro 3,3 del 1971.

In proposito merita di essere sottolineato il notevole aumento delle famiglie tra il 1971 ed il 1981 che si ragguaglia a 2.555.393 unità e che risulta pertanto superiore all'incremento dei relativi componenti (2.279.222). Ciò significa che continua a ridursi l'ampiezza media delle famiglie passata da 4 componenti nel 1951 a 3 componenti nel 1981. Il fenomeno è generalizzato avendo interessato tutte le aree geografiche del Paese tra le quali continuano comunque a sussistere apprezzabili differenze: mentre il dato dell'Italia centrale coincide con quello nazionale, l'ampiezza

(1) La differenza tra la popolazione residente totale e i componenti delle famiglie, pari a 475.342 unità, è costituita dai componenti permanenti delle convivenze (ospedali, case di cura, collegi, caserme, convivenze religiose, istituti di prevenzione e pena, alberghi, pensioni e locande, ecc.).

media delle famiglie residenti nell'Italia settentrionale (2,8) e nell'Italia meridionale e insulare (3,3) risulta, rispettivamente, inferiore e superiore a quest'ultimo.

V'è in ogni caso da osservare che nella tendenza da parte delle famiglie a scindersi in distinti nuclei familiari, può essersi riflesso in una certa misura il desiderio di sottrarsi per tale via all'applicazione di norme contenute in provvedimenti legislativi di abbastanza recente emanazione. Sotto questo profilo è opportuno porre in rilievo che il numero delle famiglie censite supera, seppur lievemente, quello delle famiglie « anagrafiche » (l'ultimo dato disponibile si riferisce al 31 dicembre 1980) mentre per la popolazione la situazione risulta, come più sopra annotato, ribaltata.

2.2. — Censimento delle abitazioni

Alla data del 25 ottobre 1981 sono state rilevate in complesso 21.852.717 *abitazioni* comprendenti 86.570.148 stanze, con un aumento, quindi, rispetto al 1971, di 4.418.748 abitazioni (25,3%) e di 22.736.416 stanze (35,6%). Conseguentemente il numero medio di stanze per abitazione è passato da 3,7 nel 1971 a 4,0 nel 1981.

Le abitazioni occupate sono risultate 17.509.058 con 71.465.194 stanze, segnando un aumento per le abitazioni di 2.207.634 (14,4%) e per le stanze di 15.222.731 (27,1%). Pertanto l'indice di affollamento — ottenuto attraverso il rapporto tra il numero dei componenti delle famiglie ed il numero delle stanze — è risultato pari a 0,8 contro 1,0 del 1971 (1), elemento questo che evidenzia un miglioramento delle condizioni abitative medie della popolazione italiana.

Per quanto riguarda le abitazioni « non occupate », ai fini di una corretta interpretazione dei relativi dati, è da avvertire che tale aggregato è costituito dalle abitazioni secondarie utilizzate per vacanza o per lavoro; dalle abitazioni disponibili per la vendita o per l'affitto; dalle abitazioni non occupate per altri motivi, quali ad esempio le abitazioni delle famiglie emigrate oppure quelle già vendute o affittate nelle quali non si è ancora trasferita la famiglia.

Ciò premesso è da rilevare che le abitazioni « non occupate » sono risultate pari a 4.343.659 con 15.104.954 stanze con un notevole aumento rispetto al 1971 misurabile in 2.211.114 abitazioni (103,7%) e in 7.513.685 stanze (99,0%).

Sembra importante sottolineare che le abitazioni « non occupate » si concentrano per la maggior parte negli « altri Comuni ». Infatti soltanto il 15,4% è situato nei Comuni capoluoghi mentre l'84,6% negli « altri Comuni », a riprova della circostanza che la quota più rilevante di questo stock di abitazioni è costituito dalle seconde case utilizzate per le vacanze. Su tale distribuzione ha influito l'attività edilizia più recente: solo il 10,2% dell'incremento relativo al periodo 1971-81 riguarda infatti i Comuni capoluoghi.

Il numero degli *altri tipi di alloggio*, che risultavano occupati alla data del censimento, è risultato pari a 95.930 con una evidente concentrazione nelle zone terremotate, mentre nelle altre aree si registra un calo rispetto alla situazione del 1971.

(1) Come è noto l'indice di affollamento viene determinato attraverso il rapporto tra gli occupanti delle abitazioni occupate ed il numero delle stanze adibite effettivamente ad abitazione, con esclusione, quindi, delle stanze che pur facendo parte dell'abitazione sono adibite esclusivamente ad uso diverso (studi professionali, attività artigianali, commerciali, ecc.). Non disponendosi ancora di tutti gli elementi necessari al calcolo questo è stato effettuato, come accennato, prendendo in considerazione: a) per gli abitanti, il numero delle persone residenti censite, al netto di quelle facenti parte di convivenze; b) per le stanze, il numero totale di quelle componenti le abitazioni occupate.



avvertenze alle tavole

Definizioni

Popolazione residente

La popolazione residente di ciascun Comune è costituita dalle persone aventi dimora abituale nel Comune e ivi presenti alla data del censimento e dalle persone aventi anch'esse dimora abituale nel Comune, ma che alla data del censimento risultavano assenti per uno dei seguenti motivi:

a) emigrazione in altro Comune o all'estero, nel caso si tratti di emigrazione per l'esercizio di occupazioni stagionali o temporanee;

b) servizio di leva, di richiamo alle armi, di volontariato;

c) istruzione, noviziato religioso;

d) ricovero in istituti di cura, di qualsiasi natura, purché la permanenza nel Comune non superi i due anni;

e) detenzione in attesa di giudizio, condanna inferiore a cinque anni, obbligo di soggiorno per misura di prevenzione, rieducazione, purché la permanenza nel Comune di soggiorno non superi i cinque anni;

f) affari, turismo, breve cura, e simili;

g) servizio statale all'estero;

h) missione fuori sede, compresa la frequenza di corsi di qualificazione o aggiornamento professionali, nonché di avanzamento;

i) imbarco su navi della marina militare e mercantile.

Popolazione presente

La popolazione presente di ciascun Comune è costituita dalle persone presenti nel Comune alla data del censimento ed aventi in esso dimora abituale nonché dalle persone presenti nel Comune alla data del censimento ma aventi abituale dimora in altro Comune o all'estero.

Famiglia

Ai fini del censimento, per famiglia s'intende un insieme di persone legate da vincoli di matrimonio, parentela, affinità, adozione, affiliazione, tutela o da vincoli affettivi, coabitanti ed aventi dimora abituale nello stesso Comune, che normalmente provvedono al soddisfacimento dei loro bisogni mediante la messa in comune di tutto o parte del reddito di lavoro o patrimoniale da esse percepito.

Una famiglia può essere costituita anche di una sola persona la quale provvede in tutto o in parte con i propri mezzi di sussistenza al soddisfacimento dei bisogni individuali.

Sono considerate facenti parte della famiglia, come membri aggregati di essa, anche le persone addette ai servizi domestici, nonché le altre persone che, a qualsiasi titolo, convivono abitualmente con la famiglia stessa.

Convivenza

Ai fini del censimento, per convivenza s'intende un insieme di persone che, senza essere legate da vincoli di matrimonio, parentela, affinità e simili, conducono vita in comune per motivi religiosi, di cura, di assistenza, militari, di pena, e simili.

Sono considerate facenti parte della convivenza anche le persone addette alla convivenza stessa per ragioni d'impiego o di lavoro e che vi convivono abitualmente, purché non costituiscono famiglia a sé stante.

Abitazione; stanza; altro tipo di alloggio

Ai fini del censimento, per abitazione s'intende un insieme di vani, o anche un vano solo, destinato funzionalmente ad uso di alloggio, che dispone di un ingresso indipendente su strada, pianerottolo, cortile, terrazza, ballatoio, e simili e che alla data del censimento è occupato o è destinato ad essere occupato da una famiglia o da più famiglie coabitanti.

L'abitazione può essere costituita anche da una sola stanza.

Un'abitazione si considera occupata se in essa abitano una o più persone aventi la dimora abituale nel Comune di censimento, anche se temporaneamente assenti alla data del censimento stesso; non occupata se in essa non abita alcuna persona o se è abitata solo da persone temporaneamente presenti nel Comune di censimento.

Per stanza s'intende un locale, facente parte di un'abitazione, che riceve aria e luce dall'esterno ed ha dimensioni tali da consentire la collocazione di un letto lasciando lo spazio utile per il movimento di una persona. La cucina, se soddisfa tale definizione, è considerata stanza.

Per altri tipi di alloggio si intendono i locali che, pur non essendo funzionalmente destinati ad abitazione di una famiglia (cantina, soffitta, magazzino, negozio, ufficio, ecc.) ovvero non avendo le caratteristiche proprie dell'abitazione (roulotte, natante, grotta, carrozzone, ecc.), risultavano alla data del censimento occupati di fatto da una o più famiglie residenti.

Avvertenze particolari

Nella popolazione residente in Italia non è compresa la popolazione residente nel Comune di Santi Cosma e Damiano (Provincia di Latina) nel quale le operazioni censuarie, a causa di una contestazione territoriale con un Comune limitrofo, sono iniziate al momento della stampa del presente volume. I relativi dati, pertanto, appariranno nei volumi contenenti i dati definitivi.

La denominazione e le circoscrizioni territoriali delle Province e dei Comuni fanno riferimento alla situazione esistente alla data del 25 ottobre 1981.

Nelle Tavv. 3 e 10 tra i Comuni con incremento di popolazione sono classificati, per comodità di esposizione, anche quelli che tra il 1971 e il 1981 non hanno registrato variazioni di popolazione.

Nella Tav. 8 i Comuni e la relativa popolazione sono classificati secondo la zona altimetrica di appartenenza del Comune, quale risulta dal fascicolo dell'Istituto Centrale di Statistica « Circo-scrizioni statistiche », Metodi e Norme, Serie C, n. 1, Agosto 1958.

Allo scopo di favorire l'effettuazione di ulteriori elaborazioni da parte degli utilizzatori, si precisa che i dati comunali riportati nelle Tavole 14 e 15 potranno essere forniti su nastro magnetico dietro rimborso delle spese vive sostenute per l'approntamento del supporto. Eventuali richieste debbono essere inoltrate a: Istituto Centrale di Statistica, Servizio Censimenti - Rep. CENS/A, Via Cesare Balbo, 16 - 00100 Roma.

dati riassuntivi

Tav. 1 — Popolazione censita dal 1861 al 1981

Migliaia di abitanti

CENSIMENTI	POPOLAZIONE RESIDENTE							POPOLAZIONE PRESENTE	
	Confini dell'epoca			Confini attuali				Confini dell'epoca	Confini attuali
	Maschi	Femmine	Totale	Popolazione					
				Maschi	Femmine	Totale			
					Maschi e femmine	Incremento medio annuo per 1000 (a)			
31 dicembre 1861	11.288	10.894	22.182	13.399	12.929	26.328	—	21.777	25.756
31 dicembre 1871	13.884	13.419	27.303	14.316	13.835	28.151	6,7	26.801	27.578
31 dicembre 1881	14.707	14.246	28.953	15.134	14.657	29.791	5,7	28.460	29.278
10 febbraio 1901	16.575	16.390	32.965	16.990	16.788	33.778	6,6	32.475	33.370
10 giugno 1911	18.077	17.768	35.845	18.608	18.313	36.921	8,6	34.672	35.695
1 dicembre 1921	19.120	19.329	38.449	18.814	19.042	37.856	2,4	37.974	37.404
21 aprile 1931	20.492	21.160	41.652	20.181	20.862	41.043	8,6	41.177	40.582
21 aprile 1936	21.124	21.870	42.994	20.826	21.573	42.399	6,5	42.919	42.303
4 novembre 1951	23.259	24.257	47.516	23.259	24.257	47.516	7,4	47.159	47.159
15 ottobre 1961	24.784	25.840	50.624	24.784	25.840	50.624	6,4	49.904	49.904
24 ottobre 1971	26.476	27.661	54.137	26.476	27.661	54.137	6,7	53.745	53.745
25 ottobre 1981 (b)	27.397	28.847	56.244	27.397	28.847	56.244	3,8	56.336	56.336

(a) Il tasso d'incremento è calcolato in base alla formula dell'interesse composto, prendendo come intervallo di tempo quello intercorrente tra le date dei vari censimenti.

(b) Dati provvisori.

Tav. 2 — Popolazione residente per sesso, ripartizione geografica e tipo di comune

SESSO RIPARTIZIONI GEOGRAFICHE TIPO DI COMUNE	CENSIMENTO 1981		CENSIMENTO 1971		VARIAZIONI					
					Assolute				Percentuali	
	Popolazione	%	Popolazione	%	1981/1971		1971/1961		1981/1971	1971/1961
					Numero	%	Numero	%		
PER SESSO										
Maschi	27.396.502	48,7	26.476.223	48,9	920.279	43,7	1.692.364	48,2	3,5	6,8
Femmine	28.847.433	51,3	27.660.324	51,1	1.187.109	56,3	1.820.614	51,8	4,3	7,0
Totale	56.243.935	100,0	54.136.547	100,0	2.107.388	100,0	3.512.978	100,0	3,9	6,9
PER RIPARTIZIONE GEOGRAFICA										
Italia settentrionale	25.607.231	45,5	24.964.012	46,1	643.219	30,5	2.303.795	65,6	2,6	10,2
Italia centrale	10.754.921	19,1	10.298.269	19,0	456.652	21,7	910.918	25,9	4,4	9,7
Italia meridionale e insulare	19.881.783	35,4	18.874.266	34,9	1.007.517	47,8	298.265	8,5	5,3	1,6
Italia	56.243.935	100,0	54.136.547	100,0	2.107.388	100,0	3.512.978	100,0	3,9	6,9
PER TIPO DI COMUNE										
Comuni capoluoghi	18.460.750	32,8	18.464.386	34,1	— 3.636	— 0,2	2.198.065	62,6	..	13,5
Altri comuni	37.783.185	67,2	35.672.161	65,9	2.111.024	100,2	1.314.913	37,4	5,9	3,8
Totale	56.243.935	100,0	54.136.547	100,0	2.107.388	100,0	3.512.978	100,0	3,9	6,9

Tav. 3 — Comuni e relativa popolazione residente secondo la variazione percentuale della popolazione stessa tra il 1971 ed il 1981, per ripartizione geografica (a)

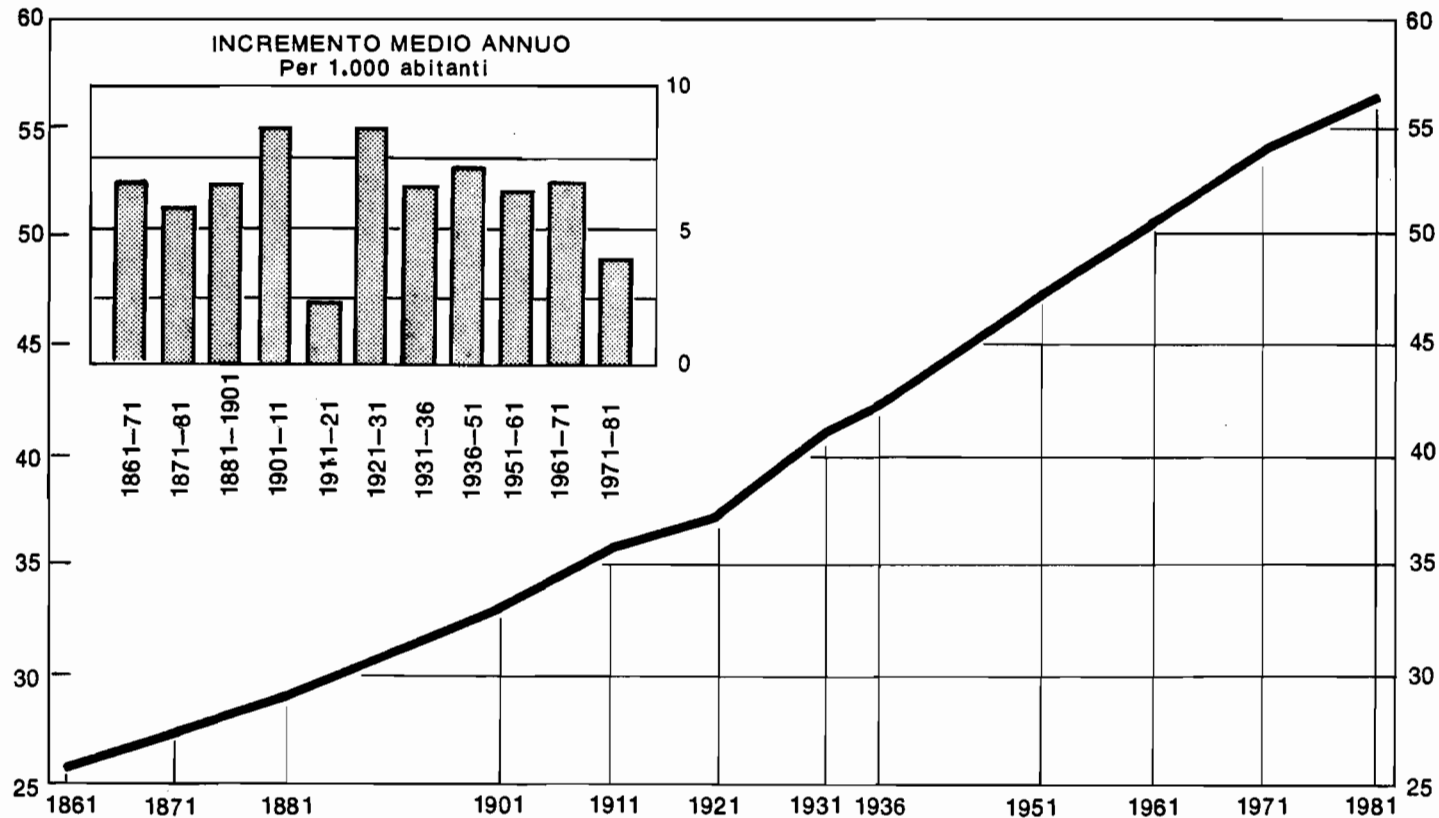
VARIAZIONE PERCENTUALE DELLA POPOLAZIONE	CIFRE ASSOLUTE				PERCENTUALI			
	Italia setentrionale	Italia centrale	Italia meridionale e insulare	Italia	Italia setten- trionale	Italia centrale	Italia meridionale e insulare	Italia
COMUNI								
Comuni con incremento di popola- zione	2.320	506	1.152	3.978	51,0	50,6	45,3	49,2
Oltre il 25 %	253	50	119	422	5,6	5,0	4,7	5,2
dal 25,00 % al 15,01 %	339	62	158	559	7,5	6,2	6,2	6,9
dal 15,00 % al 10,01 %	375	82	183	640	8,2	8,2	7,2	7,9
dal 10,00 % al 5,01 %	628	135	294	1.057	13,8	13,5	11,6	13,1
fino al 5,00 %	725	177	398	1.300	15,9	17,7	15,6	16,1
Comuni con diminuzione di popola- zione	2.225	494	1.389	4.108	49,0	49,4	54,7	50,8
Fino al 5 %	721	158	396	1.275	15,9	15,8	15,6	15,8
dal 5,01 % al 10,00 %	573	125	380	1.078	12,6	12,5	15,0	13,3
dal 10,01 % al 15,00 %	447	103	283	833	9,8	10,3	11,1	10,3
dal 15,01 % al 25,00 %	398	93	265	756	8,8	9,3	10,4	9,3
oltre il 25 %	86	15	65	166	1,9	1,5	2,6	2,1
Totale . . .	4.545	1.000	2.541	8.086	100,0	100,0	100,0	100,0
POPOLAZIONE RESIDENTE								
Comuni con incremento di popola- zione	14.364.649	8.607.491	14.208.360	37.180.500	56,1	80,0	71,5	66,1
Oltre il 25 %	1.220.094	510.650	1.344.301	3.075.045	4,8	4,8	6,8	5,5
dal 25,00 % al 15,01 %	1.736.495	692.480	2.032.123	4.461.098	6,8	6,4	10,2	7,9
dal 15,00 % al 10,01 %	2.369.362	960.819	2.430.544	5.760.725	9,2	8,9	12,2	10,2
dal 10,00 % al 5,01 %	4.249.967	1.538.097	4.249.985	10.038.049	16,6	14,3	21,4	17,9
fino al 5,00 %	4.788.731	4.905.445	4.151.407	13.845.583	18,7	45,6	20,9	24,6
Comuni con diminuzione di popola- zione	11.242.582	2.147.430	5.673.423	19.063.435	43,9	20,0	28,5	33,9
Fino al 5 %	4.420.408	1.478.030	3.095.232	8.993.670	17,3	13,7	15,5	16,0
dal 5,01 % al 10,00 %	6.009.996	361.169	1.386.210	7.757.375	23,5	3,4	7,0	13,8
dal 10,01 % al 15,00 %	476.160	189.961	652.821	1.318.942	1,8	1,8	3,3	2,3
dal 15,01 % al 25,00 %	305.056	112.671	453.435	871.162	1,2	1,0	2,3	1,6
oltre il 25 %	30.962	5.599	85.725	122.286	0,1	0,1	0,4	0,2
Totale . . .	25.607.231	10.754.921	19.881.783	56.243.935	100,0	100,0	100,0	100,0

(a) Il numero dei Comuni e la popolazione residente fanno riferimento al censimento del 1981.

Milioni

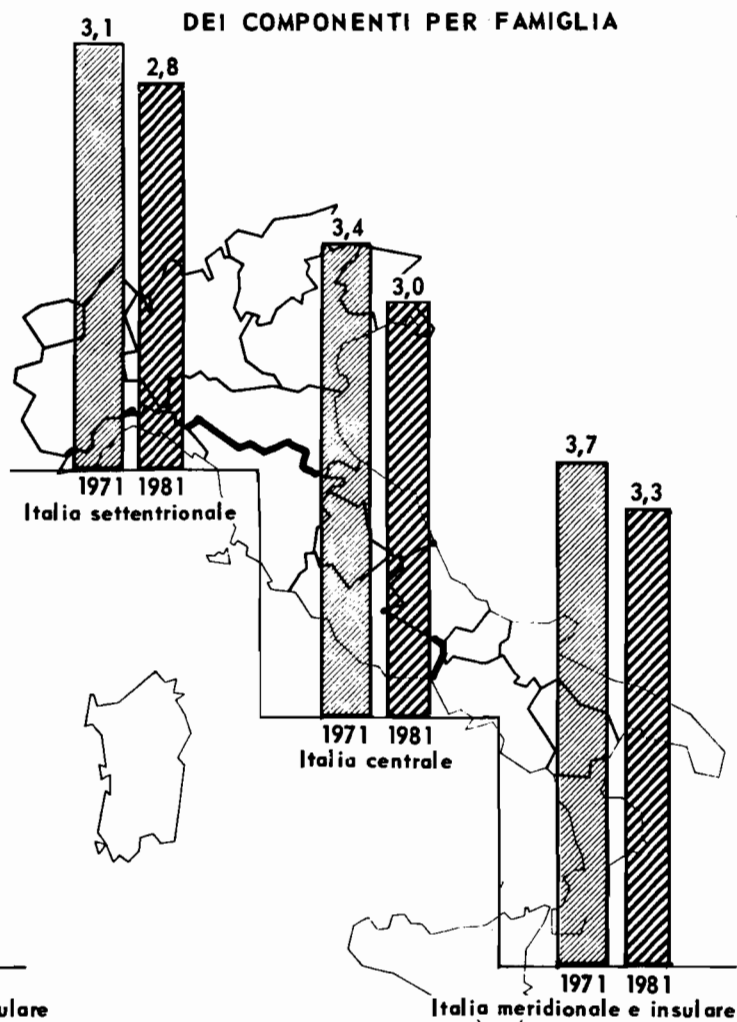
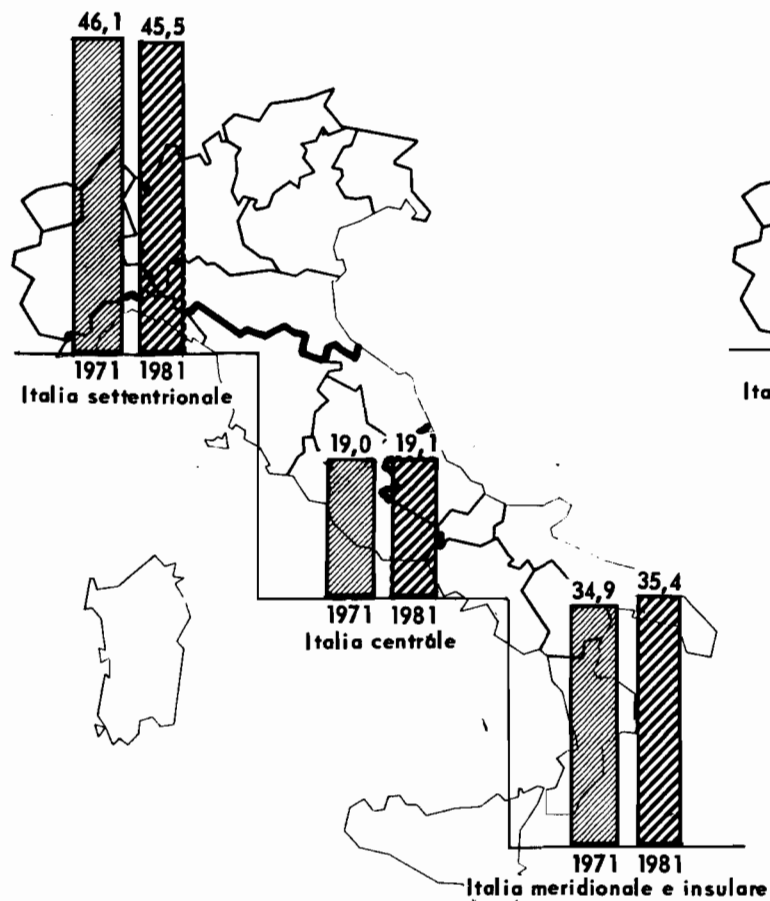
POPOLAZIONE RESIDENTE DAL 1861 AL 1981

Milioni



DISTRIBUZIONE PERCENTUALE DELLA POPOLAZIONE RESIDENTE

NUMERO MEDIO DEI COMPONENTI PER FAMIGLIA





Tav. 4 — Abitazioni occupate e non occupate e stanze, per ripartizione geografica

STATO DI OCCUPAZIONE RIPARTIZIONI GEOGRAFICHE	CENSIMENTO 1981				CENSIMENTO 1971				VARIAZIONI 1981/1971			
	Abitazioni		Stanze		Abitazioni		Stanze		Abitazioni		Stanze	
	Numero	%	Numero	%	Numero	%	Numero	%	Assolute	Per- centuali	Assolute	Per- centuali
Abitazioni occupate	17.509.058	80,1	71.465.194	82,6	15.301.424	87,8	56.242.463	88,1	2.207.634	14,4	15.222.731	27,1
Italia settentrionale	8.623.837	39,4	35.522.629	41,0	7.597.072	43,6	28.604.161	44,8	1.026.765	13,5	6.918.468	24,2
Italia centrale.	3.336.974	15,3	14.416.256	16,7	2.862.769	16,4	11.295.140	17,7	474.205	16,6	3.121.116	27,6
Italia meridionale e insulare	5.548.247	25,4	21.526.309	24,9	4.841.583	27,8	16.343.162	25,6	706.664	14,6	5.183.147	31,7
Abitazioni non occupate	4.343.659	19,9	15.104.954	17,4	2.132.545	12,2	7.591.269	11,9	2.211.114	103,7	7.513.685	99,0
Italia settentrionale	1.819.430	8,4	6.478.862	7,5	953.904	5,5	3.542.267	5,6	865.526	90,7	2.936.595	82,9
Italia centrale.	809.578	3,7	3.101.234	3,6	451.608	2,6	1.762.400	2,7	357.970	79,3	1.338.834	76,0
Italia meridionale e insulare	1.714.651	7,8	5.524.858	6,3	727.033	4,1	2.286.602	3,6	987.618	135,8	3.238.256	141,6
Totale.	21.852.717	100,0	86.570.148	100,0	17.433.969	100,0	63.833.732	100,0	4.418.748	25,3	22.736.416	35,6
Italia settentrionale	10.443.267	47,8	42.001.491	48,5	8.550.976	49,1	32.146.428	50,4	1.892.291	22,1	9.855.063	30,7
Italia centrale.	4.146.552	19,0	17.517.490	20,3	3.314.377	19,0	13.057.540	20,4	832.175	25,1	4.459.950	34,2
Italia meridionale e insulare	7.262.898	33,2	27.051.167	31,2	5.568.616	31,9	18.629.764	29,2	1.694.282	30,4	8.421.403	45,2

Tav. 5 — Numero medio di abitazioni e stanze per 1.000 abitanti, per ripartizione geografica

(Abitazioni occupate e non occupate)

RIPARTIZIONI GEOGRAFICHE	CENSIMENTO 1981		CENSIMENTO 1971		CENSIMENTO 1961	
	Abitazioni	Stanze	Abitazioni	Stanze	Abitazioni	Stanze
Italia settentrionale	412	1.658	347	1.306	307	1.086
Italia centrale.	389	1.644	326	1.285	276	1.044
Italia meridionale e insulare	367	1.368	298	995	262	745
Italia . . .	392	1.552	326	1.193	285	952

Tav. 6 — Abitazioni occupate e stanze, per ripartizione geografica

RIPARTIZIONI GEOGRAFICHE	CENSIMENTO 1981			CENSIMENTO 1971			CENSIMENTO 1961		
	Abitazioni	Stanze		Abitazioni	Stanze		Abitazioni	Stanze	
		Numero	Numero medio di abitanti per stanza		Numero	Numero medio di abitanti per stanza		Numero	Numero medio di abitanti per stanza
Italia settentrionale	8.623.837	35.522.629	0,7	7.597.072	28.604.161	0,9	6.314.025	22.228.544	1,0
Italia centrale.	3.336.974	14.416.256	0,7	2.862.769	11.295.140	0,9	2.321.514	8.744.772	1,1
Italia meridionale e insulare	5.548.247	21.526.309	0,9	4.841.583	16.343.162	1,1	4.396.079	12.450.529	1,5
Italia . . .	17.509.058	71.465.194	0,8	15.301.424	56.242.463	1,0	13.031.618	43.423.845	1,1

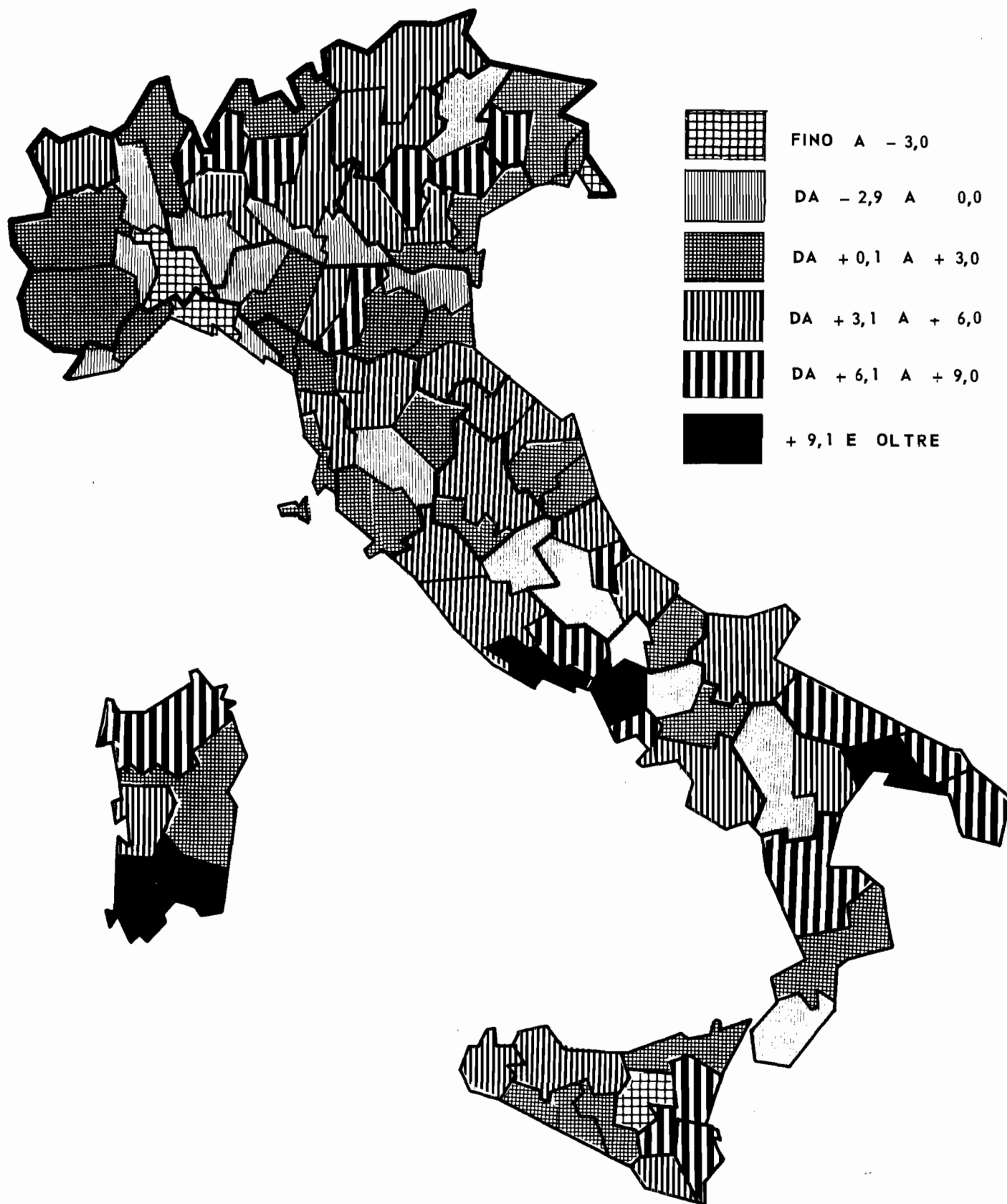
dati provinciali

Tav. 7 — Popolazione residente e popolazione presente, per provincia

A — TOTALE PROVINCE

PROVINCE REGIONI	CENSIMENTO 1981					CENSIMENTO 1971				
	Comuni	Popolazione residente			Popolazione presente	Comuni	Popolazione residente			Popolazione presente
		Maschi	Femmine	Totale			Maschi	Femmine	Totale	
Torino	315	1.129.899	1.194.474	2.324.373	2.337.191	315	1.120.095	1.166.921	2.287.016	2.301.161
Vercelli	169	187.804	206.838	394.642	394.152	169	193.956	212.296	406.252	405.281
Novara	165	243.151	262.200	505.351	508.698	165	240.096	256.715	496.811	496.540
Cuneo	250	269.790	275.717	545.507	550.321	250	269.102	271.402	540.504	545.274
Asti	120	103.741	110.314	214.055	213.952	120	107.105	111.442	218.547	218.793
Alessandria	190	222.719	240.715	463.434	465.967	190	234.630	248.553	483.183	487.437
Piemonte	1.209	2.157.104	2.290.258	4.447.362	4.470.281	1.209	2.164.984	2.267.329	4.432.313	4.454.486
Valle d'Aosta	74	55.906	56.756	112.662	113.319	74	54.684	54.466	109.150	111.029
Varese	141	378.203	408.025	786.228	786.509	141	351.142	374.681	725.823	726.472
Como	247	373.686	400.583	774.269	774.772	247	348.836	371.627	720.463	717.243
Sondrio	78	85.493	87.863	173.356	170.715	78	83.777	85.372	169.149	165.069
Milano	249	1.943.921	2.094.781	4.038.702	4.050.639	249	1.889.382	2.014.303	3.903.685	3.889.235
Bergamo	250	437.248	456.041	893.289	891.176	250	407.115	421.904	829.019	817.729
Brescia	206	494.277	519.036	1.013.313	1.013.247	206	469.937	487.749	957.686	947.306
Pavia	190	245.728	266.220	511.948	517.039	190	255.963	270.426	526.389	525.366
Cremona	115	160.042	171.645	331.687	332.302	115	162.787	171.494	334.281	333.148
Mantova	70	181.663	194.198	375.861	376.791	70	184.507	192.385	376.892	375.115
Lombardia	1.546	4.300.261	4.598.392	8.898.653	8.913.190	1.546	4.153.446	4.389.941	8.543.387	8.496.683
Bolzano-Bozen	116	211.008	218.275	429.283	460.519	117	204.304	209.737	414.041	425.003
Trento	223	215.082	226.110	441.192	439.859	223	209.098	218.747	427.845	422.223
Trentino-Alto Adige	339	426.090	444.385	870.475	900.378	340	413.402	428.484	841.886	847.226
Verona	98	374.964	394.755	769.719	776.470	98	358.870	374.725	733.595	739.144
Vicenza	121	352.770	371.097	723.867	728.389	121	331.525	346.359	677.884	676.407
Belluno	69	104.406	113.830	218.236	216.310	69	106.531	114.624	221.155	214.341
Treviso	95	349.286	368.219	717.505	718.212	95	326.840	341.780	668.620	668.224
Venezia	43	401.862	421.828	823.690	831.479	43	395.059	412.192	807.251	816.901
Padova	105	391.859	412.127	803.986	816.601	105	373.509	389.489	762.998	772.283
Padova	51	123.009	129.595	252.604	252.365	51	123.423	128.485	251.908	248.660
Veneto	582	2.098.156	2.211.451	4.309.607	4.339.826	582	2.015.757	2.107.654	4.123.411	4.135.960
Pordenone	51	133.363	140.979	274.342	289.088	51	123.696	130.210	253.906	264.657
Udine	137	255.953	272.541	528.494	545.433	137	251.608	265.302	516.910	528.939
Gorizia	25	68.869	75.645	144.514	147.860	25	68.127	74.285	142.412	146.890
Trieste	6	131.141	151.438	282.579	288.305	6	139.643	160.661	300.304	304.657
Friuli-Venezia Giulia	219	589.326	640.603	1.229.929	1.270.686	219	583.074	630.458	1.213.532	1.245.143
Imperia	67	106.946	116.303	223.249	226.656	67	108.409	116.718	225.127	226.148
Savona	69	141.912	154.753	296.665	303.720	69	143.721	152.322	296.043	301.113
Genova	67	492.529	546.086	1.038.615	1.049.151	67	518.405	569.568	1.087.973	1.094.105
La Spezia	32	115.474	125.052	240.526	245.778	32	118.002	126.433	244.435	246.699
Liguria	235	856.861	942.194	1.799.055	1.825.305	235	888.537	965.041	1.853.578	1.868.065
Piacenza	48	134.692	142.557	277.249	277.944	48	140.244	144.637	284.881	283.743
Parma	47	192.084	204.773	396.857	402.592	47	193.449	202.048	395.497	397.635
Reggio nell'Emilia	45	200.684	210.291	410.975	412.476	45	193.499	199.197	392.696	390.152
Modena	47	289.936	303.436	593.372	597.308	47	272.738	281.114	553.852	553.110
Bologna	60	444.789	480.313	925.102	945.363	60	443.407	475.437	918.844	933.052
Ferrara	26	184.007	197.415	381.422	382.961	26	186.759	196.880	383.639	381.426
Ravenna	18	174.099	183.609	357.708	380.941	18	172.306	179.570	351.876	351.613
Forlì	50	292.273	304.530	596.803	598.107	50	278.912	286.558	565.470	562.102
Emilia-Romagna	341	1.912.564	2.026.924	3.939.488	3.997.692	341	1.881.314	1.965.441	3.846.755	3.852.833
Massa-Carrara	17	97.803	104.635	202.438	202.849	17	97.637	103.318	200.955	200.012
Lucca	35	182.708	199.132	381.840	382.707	35	183.011	197.345	380.356	376.680
Pistoia	22	127.758	137.119	264.877	268.750	22	123.817	130.518	254.335	256.076
Firenze	51	579.061	623.270	1.202.331	1.232.109	51	553.022	593.345	1.146.367	1.167.710
Livorno	20	167.499	177.775	345.274	350.328	20	163.960	171.305	335.265	338.915
Pisa	39	188.219	199.532	387.751	395.997	39	183.942	191.991	375.933	382.630
Arezzo	39	152.746	158.724	311.470	312.015	39	151.698	154.642	306.340	305.631
Siena	36	124.234	130.280	254.514	260.257	36	127.114	130.107	257.221	260.898
Grosseto	28	108.086	112.345	220.431	220.031	28	107.624	108.701	216.325	213.989
Toscana	287	1.728.114	1.842.812	3.570.926	3.625.043	287	1.691.825	1.781.272	3.473.097	3.502.541

VARIAZIONI PERCENTUALI DELLA POPOLAZIONE RESIDENTE TRA IL 1971 E IL 1981
PER PROVINCIA



Segue Tav. 7 — Popolazione residente e popolazione presente, per provincia

Segue A — TOTALE PROVINCE

PROVINCE REGIONI	CENSIMENTO 1981					CENSIMENTO 1971				
	Comuni	Popolazione residente			Popolazione presente	Comuni	Popolazione residente			Popolazione presente
		Maschi	Femmine	Totale			Maschi	Femmine	Totale	
Perugia	59	284.058	294.080	578.138	583.482	59	273.747	279.189	552.936	551.094
Terni	33	110.518	115.332	225.850	226.150	32	110.127	112.720	222.847	222.101
Umbria	92	394.576	409.412	803.988	809.632	91	383.874	391.909	775.783	773.195
Pesaro e Urbino	67	163.773	169.282	333.055	333.897	67	156.597	159.786	316.383	312.059
Ancona	49	209.104	223.984	433.088	436.392	49	201.847	214.764	416.611	417.019
Macerata	57	142.385	149.837	292.222	291.288	57	139.807	146.348	286.155	284.150
Ascoli Piceno	73	172.106	178.855	350.961	349.984	73	166.723	174.035	340.758	337.746
Marche	246	687.368	721.958	1.409.326	1.411.561	246	664.974	694.933	1.359.907	1.350.974
Viterbo	60	132.520	135.465	267.985	270.342	60	128.168	128.907	257.075	258.956
Rieti	73	70.184	71.863	142.047	142.928	73	71.360	71.802	143.162	139.553
Roma	118	1.779.355	1.896.418	3.675.773	3.743.425	117	1.694.830	1.795.547	3.490.377	3.575.055
Latina	33	212.758	214.674	427.432	428.377	33	188.548	187.690	376.238	373.187
Frosinone	91	226.368	231.076	457.444	457.135	91	208.956	213.674	422.630	417.398
Lazio	375	2.421.185	2.549.496	4.970.681	5.042.207	374	2.291.862	2.397.620	4.689.482	4.764.149
L'Aquila	108	141.592	148.808	290.400	289.285	108	142.733	150.333	293.066	285.525
Teramo	47	133.388	136.384	269.772	264.718	47	127.690	129.390	257.080	239.953
Pescara	46	139.716	145.787	285.503	284.285	46	129.685	135.296	264.981	259.962
Chieti	104	180.738	188.723	369.461	363.422	104	172.201	179.366	351.567	335.330
Abruzzi	305	595.434	619.702	1.215.136	1.201.710	305	572.309	594.385	1.166.694	1.120.770
Isernia	52	44.185	46.159	90.344	86.318	52	44.965	47.201	92.166	83.404
Campobasso	84	115.013	119.384	234.397	226.226	84	110.999	116.642	227.641	216.371
Molise	136	159.198	165.543	324.741	312.544	136	155.964	163.843	319.807	299.775
Caserta	104	366.827	378.778	745.605	750.185	101	333.935	344.024	677.959	669.242
Benevento	78	140.083	145.483	285.566	279.558	77	141.220	145.279	286.499	274.665
Napoli	91	1.448.077	1.499.905	2.947.982	2.968.222	89	1.324.816	1.385.113	2.709.929	2.723.829
Avellino	119	211.644	216.840	428.484	402.076	120	211.841	215.668	427.509	392.132
Salerno	157	492.929	507.732	1.000.661	988.040	157	472.652	484.800	957.452	924.809
Campania	549	2.659.560	2.748.738	5.408.298	5.388.081	544	2.484.464	2.574.884	5.059.348	4.984.677
Foggia	64	334.499	344.153	678.652	662.875	62	325.046	332.246	657.292	627.198
Bari	48	715.207	741.018	1.456.225	1.447.644	48	663.774	687.514	1.351.288	1.333.149
Taranto	28	280.869	287.019	567.888	566.969	28	252.700	258.977	511.677	513.945
Brindisi	20	187.934	200.500	388.434	382.427	20	178.983	187.044	366.027	363.198
Lecce	97	365.693	392.706	758.399	740.712	94	337.771	358.732	696.503	661.442
Puglia	257	1.884.202	1.965.396	3.849.598	3.800.627	252	1.758.274	1.824.513	3.582.787	3.498.932
Potenza	100	199.060	203.049	402.109	383.965	99	202.692	205.743	408.435	376.103
Matera	31	100.364	101.486	201.850	194.768	30	97.063	97.566	194.629	183.954
Basilicata	131	299.424	304.535	603.959	578.733	129	299.755	303.309	603.064	560.057
Cosenza	155	362.372	372.434	734.806	704.901	155	341.339	350.320	691.659	646.758
Catanzaro	157	363.442	367.815	731.257	699.992	157	356.953	361.116	718.069	663.541
Reggio di Calabria	97	278.072	286.370	564.442	551.540	96	285.066	293.257	578.323	551.238
Calabria	409	1.003.886	1.026.619	2.030.505	1.956.433	408	983.358	1.004.693	1.988.051	1.861.537
Trapani	24	205.462	213.416	418.878	415.579	23	198.907	206.486	405.393	398.706
Palermo	82	580.167	610.972	1.191.139	1.187.321	81	549.485	574.530	1.124.015	1.112.714
Messina	107	318.483	338.666	657.149	650.853	107	317.324	337.379	654.703	641.618
Agrigento	43	228.833	233.974	462.807	447.338	43	227.180	226.865	454.045	427.452
Caltanissetta	22	139.208	143.901	283.109	274.977	22	139.831	142.238	282.069	273.966
Enna	20	92.701	97.063	189.764	181.295	20	100.447	101.684	202.131	185.649
Catania	57	490.581	509.281	999.862	991.654	55	462.793	475.480	938.273	931.561
Ragusa	12	131.295	136.827	268.122	262.978	12	125.308	129.739	255.047	245.520
Siracusa	21	194.416	198.341	392.757	391.043	19	182.274	182.765	365.039	358.235
Sicilia	388	2.381.146	2.482.441	4.863.587	4.803.038	382	2.303.549	2.377.166	4.680.715	4.575.421
Sassari	86	213.406	218.013	431.419	430.984	81	196.854	201.037	397.891	391.707
Nuoro	98	135.037	137.972	273.009	265.591	98	131.061	134.289	265.350	250.180
Oristano	78	76.757	77.557	154.314	151.072	75	74.393	74.892	149.285	143.390
Cagliari	104	360.941	366.276	727.217	728.252	102	328.509	332.765	661.274	656.007
Sardegna	366	786.141	799.818	1.585.959	1.575.899	356	730.817	742.983	1.473.800	1.441.284
ITALIA	8.086	27.396.502	28.847.433	56.243.935	56.336.185	8.056	26.476.223	27.660.324	54.136.547	53.744.737

Segue Tav. 7 — Popolazione residente e popolazione presente, per provincia

B — COMUNI CAPOLUOGHI

PROVINCIE REGIONI	CENSIMENTO 1981				CENSIMENTO 1971			
	Popolazione residente			Popolazione presente	Popolazione residente			Popolazione presente
	Maschi	Femmine	Totale		Maschi	Femmine	Totale	
Torino	528.802	574.718	1.103.520	1.115.811	564.172	603.796	1.167.968	1.184.223
Vercelli	24.674	27.301	51.975	53.403	27.001	29.493	56.494	58.834
Novara	48.460	53.175	101.635	103.571	47.885	52.802	100.687	103.382
Cuneo	26.412	28.973	55.385	58.668	25.812	28.732	54.544	58.323
Asti	36.880	40.070	76.950	77.547	36.770	39.381	76.151	77.297
Alessandria	47.695	52.823	100.518	102.410	48.674	53.750	102.424	105.664
Piemonte	712.923	777.060	1.489.983	1.511.410	750.314	807.954	1.558.268	1.587.723
Valle d'Aosta	18.128	19.554	37.682	38.722	18.061	18.845	36.906	39.282
Varese	42.767	47.518	90.285	91.602	39.502	43.737	83.239	85.377
Como	44.943	50.240	95.183	97.858	46.190	51.806	97.996	100.458
Sondrio	10.716	12.059	22.775	22.918	10.964	12.026	22.990	23.331
Milano	766.266	868.372	1.634.638	1.651.466	818.067	913.933	1.732.000	1.731.277
Bergamo	56.788	65.058	121.846	125.230	59.406	67.496	126.902	131.674
Brescia	96.783	109.677	206.460	210.313	99.089	110.958	210.047	214.748
Pavia	39.855	45.201	85.056	90.469	41.097	45.742	86.839	90.245
Cremona	37.270	43.488	80.758	82.680	38.018	44.076	82.094	84.529
Mantova	28.353	32.579	60.932	62.245	30.676	35.027	65.703	67.481
Lombardia	1.123.741	1.274.192	2.397.933	2.434.781	1.183.009	1.324.801	2.507.810	2.529.120
Bolzano-Bozen	50.223	54.383	104.606	109.035	51.225	54.532	105.757	108.336
Trento	47.271	51.562	98.833	100.157	43.771	47.997	91.768	95.891
Trentino-Alto Adige	97.494	105.945	203.439	209.192	94.996	102.529	197.525	204.227
Verona	123.814	137.394	261.208	267.765	126.682	139.788	266.470	274.243
Vicenza	53.722	60.209	113.931	118.007	55.510	61.110	116.620	121.435
Belluno	17.396	19.117	36.513	38.340	16.488	17.996	34.484	36.789
Treviso	41.076	45.993	87.069	89.702	42.741	47.705	90.446	95.175
Venezia	159.194	173.581	332.775	341.387	173.524	189.538	363.062	378.429
Padova	109.053	122.284	231.337	236.041	109.524	122.075	231.599	240.566
Rovigo	24.705	27.003	51.708	52.625	24.017	25.831	49.848	50.232
Veneto	528.960	585.581	1.114.541	1.143.867	548.486	604.043	1.152.529	1.196.869
Pordenone	24.591	26.778	51.369	53.989	22.658	24.706	47.364	50.503
Udine	47.157	54.107	101.264	108.889	47.095	53.699	100.794	110.728
Gorizia	19.147	22.178	41.325	42.955	19.747	23.031	42.778	44.927
Trieste	115.617	135.763	251.380	256.527	125.517	146.362	271.879	276.421
Friuli-Venezia Giulia	206.512	238.826	445.338	462.360	215.017	247.798	462.815	482.579
Imperia	20.085	21.753	41.838	42.220	19.531	21.139	40.670	41.378
Savona	35.456	39.613	75.069	77.930	37.959	41.850	79.809	80.639
Genova	359.792	400.508	760.300	769.255	387.724	429.148	816.872	823.823
La Spezia	54.502	60.713	115.215	120.942	59.453	65.094	124.547	128.620
Liguria	469.835	522.587	992.422	1.010.347	504.667	557.231	1.061.898	1.074.460
Piacenza	50.971	57.206	108.177	110.544	50.700	56.141	106.841	109.351
Parma	83.646	93.104	176.750	179.708	83.548	91.680	175.228	177.798
Reggio nell'Emilia	61.903	67.990	129.893	131.798	61.928	66.861	128.789	130.611
Modena	86.010	93.923	179.933	184.965	82.206	88.866	171.072	174.731
Bologna	213.210	242.643	455.853	473.794	229.703	260.825	490.528	506.095
Ferrara	71.258	79.007	150.265	153.032	73.318	80.748	154.066	155.264
Ravenna	67.044	70.553	137.597	137.578	64.315	67.613	131.928	133.468
Forlì	53.086	56.729	109.815	111.338	51.243	53.728	104.971	105.590
Emilia-Romagna	687.128	761.155	1.448.283	1.482.757	696.961	766.462	1.463.423	1.492.908
Massa-Carrara	31.982	33.744	65.726	66.087	30.701	32.221	62.922	63.837
Lucca	42.545	47.552	90.097	91.569	42.843	48.152	90.995	92.022
Pistoia	44.658	48.858	93.516	94.638	45.258	47.927	93.185	94.080
Firenze	212.911	240.382	453.293	480.879	213.760	244.043	457.803	482.124
Livorno	84.311	91.060	175.371	180.521	84.296	90.495	174.791	179.649
Fisa	49.487	54.847	104.334	112.666	49.222	54.193	103.415	112.496
Arezzo	44.395	47.140	91.535	93.362	42.738	44.592	87.330	89.244
Siena	29.225	32.663	61.888	66.775	31.204	34.430	65.634	69.345
Grosseto	34.082	35.474	69.556	70.330	30.957	31.633	62.590	63.349
Toscana	573.596	631.720	1.205.316	1.256.827	570.979	627.686	1.198.665	1.246.146

Segue Tav. 7 — Popolazione residente e popolazione presente, per provincia

Segue B — COMUNI CAPOLUOGHI

PROVINCIE REGIONI	CENSIMENTO 1981				CENSIMENTO 1971			
	Popolazione residente			Popolazione presente	Popolazione residente			Popolazione presente
	Maschi	Femmine	Totale		Maschi	Femmine	Totale	
Perugia	68.981	73.541	142.522	147.171	63.394	66.527	129.921	133.296
Terni	53.806	57.595	111.401	111.368	52.037	54.890	106.927	105.909
Umbria	122.787	131.136	253.923	258.539	115.431	121.417	236.848	239.205
Pesaro e Urbino	43.399	46.748	90.147	91.794	41.103	43.616	84.719	86.458
Ancona	50.946	55.475	106.421	108.950	52.637	57.152	109.789	112.756
Macerata	21.031	22.816	43.847	43.490	20.989	22.548	43.537	43.813
Ascoli Piceno	26.325	27.868	54.193	54.950	26.519	28.698	55.217	56.197
Marche	141.701	152.907	294.608	299.184	141.248	152.014	293.262	299.224
Viterbo	28.445	29.385	57.830	61.318	26.837	27.624	54.461	58.954
Rieti	21.027	22.018	43.045	45.057	19.277	19.902	39.179	40.227
Roma	1.359.881	1.470.688	2.830.569	2.888.786	1.340.211	1.441.782	2.781.993	2.856.371
Latina	45.760	46.914	92.674	93.799	39.084	39.126	78.210	78.023
Frosinone	22.044	22.644	44.688	45.644	19.290	19.738	39.028	39.113
Lazio	1.477.157	1.591.649	3.068.806	3.134.604	1.444.699	1.548.172	2.992.871	3.072.688
L'Aquila	30.893	32.572	63.465	65.620	29.051	31.080	60.131	63.450
Teramo	24.758	26.106	50.864	51.436	23.302	24.502	47.804	48.239
Pescara	63.483	67.862	131.345	131.754	59.216	63.254	122.470	122.272
Chieti	26.834	28.373	55.207	58.558	25.256	26.180	51.436	53.348
Abruzzi	145.968	154.913	300.881	307.368	136.825	145.016	281.841	287.309
Isernia	9.119	9.675	18.794	18.795	7.690	8.006	15.696	15.598
Campobasso	23.870	24.421	48.291	48.118	20.342	21.440	41.782	42.348
Molise	32.989	34.096	67.085	66.913	28.032	29.446	57.478	57.946
Caserta	32.344	34.410	66.754	72.712	30.676	32.034	62.710	67.378
Benevento	29.924	31.519	61.443	63.257	28.742	30.267	59.009	60.163
Napoli	587.254	623.249	1.210.503	1.229.345	591.116	635.478	1.226.594	1.250.242
Avellino	27.111	29.009	56.120	57.575	25.248	27.134	52.382	54.496
Salerno	76.183	81.060	157.243	158.425	75.161	80.335	155.496	157.808
Campania	752.816	799.247	1.552.063	1.581.314	750.943	805.248	1.556.191	1.590.087
Foggia	77.284	79.842	157.126	157.130	69.588	72.123	141.711	140.999
Bari	181.120	189.661	370.781	378.082	174.261	183.013	357.274	364.687
Taranto	119.993	122.781	242.774	245.984	112.168	115.174	227.342	236.299
Brindisi	43.573	45.374	88.947	89.600	40.477	41.416	81.893	86.271
Lecce	43.277	47.988	91.265	92.183	39.222	43.828	83.050	85.339
Puglia	465.247	485.646	950.893	962.979	435.716	455.554	891.270	913.595
Potenza	32.264	33.124	65.388	66.580	28.040	28.557	56.597	58.230
Matera	25.436	25.564	51.000	50.813	22.030	22.483	44.513	44.888
Basilicata	57.700	58.688	116.388	117.393	50.070	51.040	101.110	103.118
Cosenza	50.785	55.021	105.806	106.026	49.258	52.828	102.086	102.060
Catanzaro	49.124	51.513	100.637	101.933	42.397	43.887	86.284	86.452
Reggio di Calabria	83.788	87.536	171.324	172.308	81.622	84.200	165.822	163.696
Calabria	183.697	194.070	377.767	380.267	173.277	180.915	354.192	352.208
Trapani	34.818	36.612	71.430	71.956	33.714	36.420	70.134	69.930
Palermo	338.066	361.625	699.691	708.905	311.349	331.465	642.814	651.386
Messina	123.322	132.568	255.890	260.095	121.363	129.293	250.656	256.048
Agrigento	25.382	26.549	51.931	51.996	24.054	25.159	49.213	48.933
Caltanissetta	29.201	31.512	60.713	61.167	29.211	30.840	60.051	60.465
Enna	13.357	14.348	27.705	27.891	13.758	14.431	28.189	28.368
Catania	182.902	195.619	378.521	381.738	194.913	205.135	400.048	404.647
Ragusa	30.837	33.061	63.898	63.804	29.829	31.976	61.805	60.781
Siracusa	57.913	59.776	117.689	118.119	54.055	54.926	108.981	109.120
Sicilia	835.798	891.670	1.727.468	1.745.671	812.246	859.645	1.671.891	1.689.678
Sassari	57.637	60.521	118.158	120.704	51.929	55.196	107.125	108.146
Nuoro	17.426	18.477	35.903	36.270	15.138	15.895	31.033	31.252
Oristano	13.998	15.087	29.085	29.038	12.529	13.530	26.059	26.538
Cagliari	112.872	119.913	232.785	241.194	107.685	115.691	223.376	231.547
Sardegna	201.933	213.998	415.931	427.206	187.281	200.312	387.593	397.483
ITALIA	8.836.110	9.624.640	18.460.750	18.831.701	8.858.258	9.606.128	18.464.384	18.853.855

Segue Tav. 7 — Popolazione residente e popolazione presente, per provincia

C — ALTRI COMUNI

PROVINCIE REGIONI	CENSIMENTO 1981					CENSIMENTO 1971				
	Comuni	Popolazione residente			Popolazione presente	Comuni	Popolazione residente			Popolazione presente
		Maschi	Femmine	Totale			Maschi	Femmine	Totale	
Torino	314	601.097	619.756	1.220.853	1.221.380	314	555.923	563.125	1.119.048	1.116.938
Vercelli	168	163.130	179.537	342.667	340.749	168	166.955	182.803	349.758	346.447
Novara	164	194.691	209.025	403.716	405.127	164	192.211	203.913	396.124	393.158
Cuneo	249	243.378	246.744	490.122	491.653	249	243.290	242.670	485.960	486.951
Asti	119	66.861	70.244	137.105	136.405	119	70.335	72.061	142.396	141.496
Alessandria	189	175.024	187.892	362.916	363.557	189	185.956	194.803	380.759	381.773
Piemonte	1.203	1.444.181	1.513.198	2.957.379	2.958.871	1.203	1.414.670	1.459.375	2.874.045	2.866.763
Valle d'Aosta	73	37.778	37.202	74.980	74.597	73	36.623	35.621	72.244	71.747
Varese	140	335.436	360.507	695.943	694.907	140	311.640	330.944	642.584	641.095
Como	246	328.743	350.343	679.086	676.914	246	302.646	319.821	622.467	616.785
Sondrio	77	74.777	75.804	150.581	147.797	77	72.813	73.346	146.159	141.738
Milano	248	1.177.655	1.226.409	2.404.064	2.399.173	248	1.071.315	1.100.370	2.171.685	2.157.958
Bergamo	249	380.460	390.983	771.443	765.946	249	347.709	354.408	702.117	686.055
Brescia	205	397.494	409.359	806.853	802.934	205	370.848	376.791	747.639	732.558
Pavia	189	205.873	221.019	426.892	426.570	189	214.866	224.684	439.550	435.121
Cremona	114	122.772	128.157	250.929	249.622	114	124.769	127.418	252.187	248.619
Mantova	69	153.310	161.619	314.929	314.546	69	153.831	157.358	311.189	307.634
Lombardia	1.537	3.176.520	3.324.200	6.500.720	6.478.409	1.537	2.970.437	3.065.140	6.035.577	5.967.563
Bolzano-Bozen	115	160.785	163.892	324.677	351.484	116	153.079	155.205	308.284	316.667
Trento	222	167.811	174.548	342.359	339.702	222	165.327	170.750	336.077	326.332
Trentino-Alto Adige	337	328.596	338.440	667.036	691.186	338	318.406	325.955	644.361	642.999
Verona	97	251.150	257.361	508.511	508.705	97	232.188	234.937	467.125	464.901
Vicenza	120	299.048	310.888	609.936	610.382	120	276.015	285.249	561.264	554.972
Belluno	68	87.010	94.713	181.723	177.970	68	90.043	96.628	186.671	177.552
Treviso	94	308.210	322.226	630.436	628.510	94	284.099	294.075	578.174	573.049
Venezia	42	242.668	248.247	490.915	490.092	42	221.535	222.654	444.189	438.472
Padova	104	282.806	289.843	572.649	580.560	104	263.985	267.414	531.399	531.717
Rovigo	50	98.304	102.592	200.896	199.740	50	99.406	102.654	202.060	198.428
Veneto	575	1.569.196	1.625.870	3.195.066	3.195.959	575	1.467.271	1.503.611	2.970.882	2.939.091
Pordenone	50	108.772	114.201	222.973	235.099	50	101.038	105.504	206.542	214.154
Udine	136	208.796	218.434	427.230	436.544	136	204.513	211.603	416.116	418.211
Gorizia	24	49.722	53.467	103.189	104.905	24	48.380	51.254	99.634	101.963
Trieste	5	15.524	15.675	31.199	31.778	5	14.126	14.299	28.425	28.236
Friuli-Venezia Giulia	215	382.814	401.777	784.591	808.326	215	368.057	382.660	750.717	762.584
Imperia	66	86.861	94.550	181.411	184.436	66	88.878	95.579	184.457	184.770
Savona	68	106.456	115.140	221.596	225.790	68	105.762	110.472	216.234	220.474
Genova	66	132.737	145.578	278.315	279.896	66	130.681	140.420	271.101	270.282
La Spezia	31	60.972	64.339	125.311	124.836	31	58.549	61.339	119.888	118.079
Liguria	231	387.026	419.607	806.633	814.958	231	383.870	407.810	791.680	793.605
Piacenza	47	83.721	85.351	169.072	167.400	47	89.544	88.496	178.040	174.392
Parma	46	108.438	111.669	220.107	222.884	46	109.901	110.368	220.269	219.837
Reggio nell'Emilia	44	138.781	142.301	281.082	280.678	44	131.571	132.336	263.907	259.541
Modena	46	203.926	209.513	413.439	412.343	46	190.532	192.248	382.780	378.379
Bologna	59	231.579	237.670	469.249	471.569	59	213.704	214.612	428.316	426.957
Ferrara	25	112.749	118.408	231.157	229.929	25	113.441	116.132	229.573	226.162
Ravenna	17	107.055	113.056	220.111	243.363	17	107.991	111.957	219.948	218.145
Forlì	49	239.187	247.801	486.988	486.769	49	227.669	232.830	460.499	456.512
Emilia-Romagna	333	1.225.436	1.265.769	2.491.205	2.514.935	333	1.184.353	1.198.979	2.383.332	2.359.925
Massa-Carrara	16	65.821	70.891	136.712	136.762	16	66.936	71.097	138.033	136.175
Lucca	34	140.163	151.580	291.743	291.138	34	140.168	149.193	289.361	284.658
Pistoia	21	83.100	88.261	171.361	174.112	21	78.559	82.591	161.150	161.996
Firenze	50	366.150	382.888	749.038	751.230	50	339.262	349.302	688.564	685.586
Livorno	19	83.188	86.715	169.903	169.807	19	79.664	80.810	160.474	159.266
Pisa	38	138.732	144.685	283.417	283.331	38	134.720	137.798	272.518	270.134
Arezzo	38	108.351	111.584	219.935	218.653	38	108.960	110.050	219.010	216.387
Siena	35	95.009	97.617	192.626	193.482	35	95.910	95.677	191.587	191.553
Grosseto	27	74.004	76.871	150.875	149.701	27	76.667	77.068	153.735	150.640
Toscana	278	1.154.518	1.211.092	2.365.610	2.368.216	278	1.120.846	1.153.586	2.274.432	2.256.395

Segue Tav. 7 — Popolazione residente e popolazione presente, per provincia

Segue C — ALTRI COMUNI

PROVINCIE REGIONI	CENSIMENTO 1981					CENSIMENTO 1971				
	Comuni	Popolazione residente			Popolazione presente	Comuni	Popolazione residente			Popolazione presente
		Maschi	Femmine	Totale			Maschi	Femmine	Totale	
Perugia	58	215.077	220.539	435.616	436.311	58	210.353	212.662	423.015	417.798
Terni	32	56.712	57.737	114.449	114.782	31	58.090	57.830	115.920	116.192
Umbria	90	271.789	278.276	550.065	551.093	89	268.443	270.492	538.935	533.990
Pesaro e Urbino	66	120.374	122.534	242.908	242.103	66	115.494	116.170	231.664	225.601
Ancona	48	158.158	168.509	326.667	327.442	48	149.210	157.612	306.822	304.263
Macerata	56	121.354	127.021	248.375	247.798	56	118.818	123.800	242.618	240.337
Ascoli Piceno	72	145.781	150.987	296.768	295.034	72	140.204	145.337	285.541	281.549
Marche	242	545.667	569.051	1.114.718	1.112.377	242	523.726	542.919	1.066.645	1.051.750
Viterbo	59	104.075	106.080	210.155	209.024	59	101.331	101.283	202.614	200.002
Rieti	72	49.157	49.845	99.002	97.871	72	52.083	51.900	103.983	99.326
Roma	117	419.474	425.730	845.204	854.639	116	354.619	353.765	708.384	718.684
Latina	32	166.998	167.760	334.758	334.578	32	149.464	148.564	298.028	295.164
Frosinone	90	204.324	208.432	412.756	411.491	90	189.666	193.936	383.602	378.285
Lazio	370	944.028	957.847	1.901.875	1.907.603	369	847.163	849.448	1.696.611	1.691.461
L'Aquila	107	110.699	116.236	226.935	223.665	107	113.682	119.253	232.935	222.075
Teramo	46	108.630	110.278	218.908	213.282	46	104.388	104.888	209.276	191.714
Pescara	45	76.233	77.925	154.158	152.531	45	70.469	72.042	142.511	137.690
Chieti	103	153.904	160.350	314.254	304.864	103	146.945	153.186	300.131	281.982
Abruzzi	301	449.466	464.789	914.255	894.342	301	435.484	449.369	884.853	833.461
Isernia	51	35.066	36.484	71.550	67.523	51	37.275	39.195	76.470	67.806
Campobasso	83	91.143	94.963	186.106	178.108	83	90.657	95.202	185.859	174.023
Molise	134	126.209	131.447	257.656	245.631	134	127.932	134.397	262.329	241.829
Caserta	103	334.483	344.368	678.851	677.473	100	303.259	311.990	615.249	601.864
Benevento	77	110.159	113.964	224.123	216.301	76	112.478	115.012	227.490	214.502
Napoli	90	860.823	876.656	1.737.479	1.738.877	88	733.700	749.635	1.483.335	1.473.587
Avellino	118	184.533	187.831	372.364	344.501	119	186.593	188.534	375.127	337.636
Salerno	156	416.746	426.672	843.418	829.615	156	397.491	404.465	801.956	767.001
Campania	544	1.906.744	1.949.491	3.856.235	3.806.767	539	1.733.521	1.769.636	3.503.157	3.394.590
Foggia	63	257.215	264.311	521.526	505.745	61	255.458	260.123	515.581	486.199
Bari	47	534.087	551.357	1.085.444	1.069.562	47	489.513	504.501	994.014	968.462
Taranto	27	160.876	164.238	325.114	320.985	27	140.532	143.803	284.335	277.646
Brindisi	19	144.361	155.126	299.487	292.827	19	138.506	145.628	284.134	276.927
Lecce	96	322.416	344.718	667.134	648.529	93	298.549	314.904	613.453	576.103
Puglia	252	1.418.955	1.479.750	2.898.705	2.837.648	247	1.322.558	1.368.959	2.691.517	2.585.337
Potenza	99	166.796	169.925	336.721	317.385	98	174.652	177.186	351.838	317.873
Matera	30	74.928	75.922	150.850	143.955	29	75.033	75.083	150.116	139.066
Basilicata	129	241.724	245.847	487.571	461.340	127	249.685	252.269	501.954	456.939
Cosenza	154	311.587	317.413	629.000	598.875	154	292.081	297.492	589.573	544.698
Catanzaro	156	314.318	316.302	630.620	598.059	156	314.556	317.229	631.785	577.089
Reggio di Calabria	96	194.284	198.834	393.118	379.232	95	203.444	209.057	412.501	387.542
Calabria	406	820.189	832.549	1.652.738	1.576.166	405	810.081	823.778	1.633.859	1.509.329
Trapani	23	170.644	176.804	347.448	343.623	22	165.193	170.066	335.259	328.776
Palermo	81	242.101	249.347	491.448	478.416	80	238.136	243.065	481.201	461.328
Messina	106	195.161	206.098	401.259	390.758	106	195.961	208.086	404.047	385.570
Agrigento	42	203.451	207.425	410.876	395.342	42	203.126	201.706	404.832	378.519
Caltanissetta	21	110.007	112.389	222.396	213.810	21	110.620	111.398	222.018	213.501
Enna	19	79.344	82.715	162.059	153.404	19	86.689	87.253	173.942	157.281
Catania	56	307.679	313.662	621.341	609.916	54	267.880	270.345	538.225	526.914
Ragusa	11	100.458	103.766	204.224	199.174	11	95.479	97.763	193.242	184.739
Siracusa	20	136.503	138.565	275.068	272.924	18	128.219	127.839	256.058	249.115
Sicilia	379	1.545.348	1.590.771	3.136.119	3.057.367	373	1.491.303	1.517.521	3.008.824	2.885.743
Sassari	85	155.769	157.492	313.261	310.280	80	144.925	145.841	290.766	283.561
Nuoro	97	117.611	119.495	237.106	229.321	97	115.923	118.394	234.317	218.928
Oristano	77	62.759	62.470	125.229	122.034	74	61.864	61.362	123.226	116.852
Cagliari	103	248.069	246.363	494.432	487.058	101	220.824	217.074	437.898	424.460
Sardegna	362	584.208	585.820	1.170.028	1.148.693	352	543.536	542.671	1.086.207	1.043.801
ITALIA	7.991	18.560.392	19.222.793	37.783.185	37.504.484	7.961	17.617.965	18.054.196	35.672.161	34.888.882

Tab. 8 — Comuni e relativa popolazione residente, per zona altimetrica e provincia

PROVINCIE REGIONI	CENSIMENTO 1981						CENSIMENTO 1971					
	Montagna		Collina		Pianura		Montagna		Collina		Pianura	
	Comuni	Popolazione	Comuni	Popolazione	Comuni	Popolazione	Comuni	Popolazione	Comuni	Popolazione	Comuni	Popolazione
Torino	107	137.461	126	404.466	82	1.782.446	107	140.782	126	369.152	82	1.777.082
Vercelli	60	88.003	48	150.625	61	156.014	60	93.179	48	151.403	61	161.670
Novara	85	181.610	43	129.085	37	194.656	85	180.747	43	124.297	37	191.767
Cuneo	83	98.351	119	206.518	48	240.638	83	102.900	119	203.975	48	233.629
Asti	—	—	117	210.319	3	3.736	—	—	117	214.923	3	3.624
Alessandria	13	7.628	130	181.274	47	274.532	13	9.240	130	189.712	47	284.231
Piemonte	348	513.053	583	1.282.287	278	2.652.022	348	526.848	583	1.253.462	278	2.652.003
Valle d'Aosta	74	112.662	—	—	—	—	74	109.150	—	—	—	—
Varese	50	95.374	69	367.128	22	323.726	50	88.078	69	335.881	22	301.864
Como	123	227.287	108	486.643	16	60.339	123	225.613	108	440.901	16	53.949
Sondrio	78	173.356	—	—	—	—	78	169.149	—	—	—	—
Milano	—	—	12	86.825	237	3.951.877	—	—	12	80.328	237	3.823.357
Bergamo	121	205.775	45	315.347	84	372.167	121	201.810	45	299.282	84	327.927
Brescia	94	255.840	40	400.745	72	356.728	94	247.449	40	381.306	72	328.931
Pavia	9	11.766	41	58.038	140	442.144	9	12.974	41	61.309	140	452.106
Cremona	—	—	—	—	115	331.687	—	—	—	—	115	334.281
Mantova	—	—	6	31.585	64	344.276	—	—	6	28.466	64	348.426
Lombardia	475	969.398	321	1.746.311	750	6.182.944	475	945.073	321	1.627.473	750	5.970.841
Bolzano-Bozen	116	429.283	—	—	—	—	117	414.041	—	—	—	—
Trento	223	441.192	—	—	—	—	223	427.845	—	—	—	—
Trentino-Alto Adige	339	870.475	—	—	—	—	340	841.886	—	—	—	—
Verona	16	32.415	27	124.321	55	612.983	16	33.622	27	111.536	55	588.437
Vicenza	32	99.531	46	281.722	43	342.614	32	102.754	46	257.867	43	317.263
Belluno	69	218.236	—	—	—	—	69	221.155	—	—	—	—
Treviso	—	—	36	210.499	59	507.006	—	—	36	200.623	59	467.997
Venezia	—	—	—	—	43	823.690	—	—	—	—	43	807.251
Padova	—	—	11	46.805	94	757.181	—	—	11	44.776	94	718.222
Rovigo	—	—	—	—	51	252.604	—	—	—	—	51	251.908
Veneto	117	350.182	120	663.347	345	3.296.078	117	357.531	120	614.802	345	3.151.078
Pordenone	10	7.429	15	49.272	26	217.641	10	9.051	15	47.328	26	197.527
Udine	48	77.321	26	104.802	63	346.371	48	85.793	26	102.387	63	328.730
Gorizia	—	—	3	43.933	22	100.581	—	—	3	45.320	22	97.092
Trieste	—	—	6	282.579	—	—	—	—	6	300.304	—	—
Friuli-Venezia Giulia	58	84.750	50	480.586	111	664.593	58	94.844	50	495.339	111	623.349
Imperia	27	17.987	40	205.262	—	—	27	21.277	40	203.850	—	—
Savona	33	68.656	36	228.009	—	—	33	70.311	36	225.732	—	—
Genova	44	880.541	23	158.074	—	—	44	933.704	23	154.269	—	—
La Spezia	6	7.723	26	232.803	—	—	6	9.108	26	235.327	—	—
Liguria	110	974.907	125	824.148	—	—	110	1.034.400	125	819.178	—	—
Piacenza	11	21.754	20	75.478	17	180.017	11	27.029	20	78.677	17	179.175
Parma	15	40.387	16	111.353	16	245.117	15	45.150	16	107.465	16	242.882
Reggio nell'Emilia	9	29.955	11	76.947	25	304.073	9	31.935	11	67.012	25	293.749
Modena	14	45.226	10	116.211	23	431.935	14	49.000	10	102.727	23	402.125
Bologna	13	44.438	21	622.568	26	258.096	13	45.287	21	636.143	26	237.414
Ferrara	—	—	—	—	26	381.422	—	—	—	—	26	383.639
Ravenna	—	—	3	16.197	15	341.511	—	—	3	17.440	15	334.436
Forlì	5	15.377	28	88.511	17	492.915	5	16.709	28	87.563	17	461.198
Emilia-Romagna	67	197.137	109	1.107.265	165	2.635.086	67	215.110	109	1.097.027	165	2.534.618
Massa-Carrara	13	184.166	4	18.272	—	—	13	182.693	4	18.262	—	—
Lucca	25	87.539	—	—	10	294.301	25	91.476	—	—	10	288.880
Pistoia	7	111.082	15	153.795	—	—	7	111.913	15	142.422	—	—
Firenze	10	48.003	38	1.080.278	3	74.050	10	48.945	38	1.025.677	3	71.745
Livorno	—	—	20	345.274	—	—	—	—	20	335.265	—	—
Pisa	—	—	28	126.137	11	261.614	—	—	28	127.760	11	248.173
Arezzo	17	51.211	22	260.259	—	—	17	53.225	22	253.115	—	—
Siena	3	15.270	33	239.244	—	—	3	16.789	33	240.432	—	—
Grosseto	6	17.340	21	133.535	1	69.556	6	19.945	21	133.790	1	62.590
Toscana	81	514.611	181	2.356.794	25	699.521	81	524.986	181	2.276.723	25	671.388

Segue Tav. 8 — Comuni e relativa popolazione residente, per zona altimetrica e provincia

PROVINCIE REGIONI	CENSIMENTO 1981						CENSIMENTO 1971					
	Montagna		Collina		Pianura		Montagna		Collina		Pianura	
	Comuni	Popolazione	Comuni	Popolazione	Comuni	Popolazione	Comuni	Popolazione	Comuni	Popolazione	Comuni	Popolazione
Perugia	20	130.115	39	448.023	—	—	20	129.496	39	423.440	—	—
Terni	4	6.212	29	219.638	—	—	4	6.252	28	216.595	—	—
Umbria	24	136.327	68	667.661	—	—	24	135.748	67	640.035	—	—
Pesaro e Urbino	14	33.310	53	299.745	—	—	14	34.847	53	281.536	—	—
Ancona	6	50.355	43	382.733	—	—	6	49.998	43	366.613	—	—
Macerata	18	18.447	39	273.775	—	—	18	20.674	39	265.481	—	—
Ascoli Piceno	7	14.860	66	336.101	—	—	7	16.812	66	323.946	—	—
Marche	45	116.972	201	1.292.354	—	—	45	122.331	201	1.237.576	—	—
Viterbo	—	—	58	248.319	2	19.666	—	—	58	238.535	2	18.540
Rieti	44	97.632	29	44.415	—	—	44	99.272	29	43.890	—	—
Roma	38	55.032	75	694.646	5	2.926.095	38	56.124	74	579.285	5	2.854.968
Latina	2	6.566	22	164.500	9	256.366	2	6.836	22	153.988	9	215.414
Frosinone	36	131.667	55	325.777	—	—	36	125.694	55	296.936	—	—
Lazio	120	290.897	239	1.477.657	16	3.202.127	120	287.926	238	1.312.634	16	3.088.922
L'Aquila	108	290.400	—	—	—	—	108	293.066	—	—	—	—
Teramo	13	30.978	34	238.794	—	—	13	34.474	34	222.606	—	—
Pescara	15	26.061	31	259.442	—	—	15	28.398	31	236.583	—	—
Chieti	30	32.366	74	337.095	—	—	30	37.385	74	314.182	—	—
Abruzzi	166	379.805	139	835.331	—	—	166	393.323	139	773.371	—	—
Isernia	43	51.624	9	38.720	—	—	43	58.824	9	33.342	—	—
Campobasso	41	118.189	43	116.208	—	—	41	116.316	43	111.325	—	—
Molise	84	169.813	52	154.928	—	—	84	175.140	52	144.667	—	—
Caserta	7	18.716	49	243.096	48	483.793	7	17.938	48	234.402	46	425.619
Benevento	35	114.623	43	170.943	—	—	35	118.308	42	168.191	—	—
Napoli	—	—	47	2.146.223	44	801.759	—	—	45	2.046.575	44	663.354
Avellino	54	183.993	65	244.491	—	—	54	189.274	66	238.235	—	—
Salerno	32	65.550	110	613.186	15	321.925	32	71.417	110	597.886	15	288.149
Campania	128	382.882	314	3.417.939	107	1.607.477	128	396.937	311	3.285.289	105	1.377.122
Foggia	8	17.464	32	166.896	24	494.292	8	19.680	32	175.979	22	461.633
Bari	—	—	28	609.175	20	847.050	—	—	28	568.047	20	783.241
Taranto	—	—	5	107.650	23	460.238	—	—	5	99.006	23	412.671
Brindisi	—	—	5	105.777	15	282.657	—	—	5	101.995	15	264.032
Lecce	—	—	—	—	97	758.399	—	—	—	—	94	696.503
Puglia	8	17.464	70	989.498	179	2.842.636	8	19.680	70	945.027	174	2.618.080
Potenza	74	279.926	26	122.183	—	—	73	282.799	26	125.636	—	—
Matera	4	5.636	21	131.267	6	64.947	4	6.958	21	129.667	5	58.004
Basilicata	78	285.562	47	253.450	6	64.947	77	289.757	47	255.303	5	58.004
Cosenza	80	276.120	68	409.251	7	49.435	80	273.164	68	373.476	7	45.019
Catanzaro	38	102.623	112	463.284	7	165.350	38	110.760	112	460.378	7	146.931
Reggio di Calabria	35	108.164	54	392.680	8	63.598	35	121.759	54	396.160	7	60.404
Calabria	153	486.907	234	1.265.215	22	278.383	153	505.683	234	1.230.014	21	252.354
Trapani	—	—	16	158.916	8	259.962	—	—	16	157.601	7	247.792
Palermo	22	97.048	52	330.137	8	763.954	22	107.589	51	315.667	8	700.759
Messina	53	410.491	54	246.658	—	—	53	417.666	54	237.037	—	—
Agrigento	4	24.983	35	366.701	4	71.123	4	25.672	35	362.813	4	65.560
Caltanissetta	—	—	21	208.320	1	74.789	—	—	21	215.011	1	67.058
Enna	4	30.122	16	159.642	—	—	4	31.820	16	170.311	—	—
Catania	13	118.159	37	412.084	7	469.619	12	115.110	36	371.547	7	451.616
Ragusa	—	—	9	184.152	3	83.970	—	—	9	176.557	3	78.490
Siracusa	—	—	13	151.779	8	240.978	—	—	12	148.115	7	216.924
Sicilia	96	680.803	253	2.218.389	39	1.964.395	95	697.857	250	2.154.659	37	1.828.199
Sassari	5	14.873	73	218.936	8	197.610	5	15.019	68	207.641	8	175.231
Nuoro	27	62.331	71	210.678	—	—	27	65.689	71	199.661	—	—
Oristano	—	—	46	52.793	32	101.521	—	—	45	56.453	30	92.832
Cagliari	—	—	67	274.425	37	452.792	—	—	65	255.627	37	405.647
Sardegna	32	77.204	257	756.832	77	751.923	32	80.708	249	719.382	75	673.710
ITALIA	2.603	7.611.811	3.363	21.789.992	2.120	26.842.132	2.602	7.754.918	3.347	20.881.961	2.107	25.499.668

Tav. 9 — Comuni per classe di

PROVINCIE REGIONI	COMUNI CON																		
	Fino a 500		501-1.000		1.001-2.000		2.001-3.000		3.001-4.000		4.001-5.000		5.001-10.000		10.001-15.000		15.001-20.000		
	Co- muni	Abitanti	Co- muni	Abitanti	Co- muni	Abitanti	Co- muni	Abitanti	Co- muni	Abitanti	Co- muni	Abitanti	Co- muni	Abitanti	Co- muni	Abitanti	Co- muni	Abitanti	
Torino	1981 1971	61 48	19.963 15.367	63 79	46.394 56.231	69 85	93.901 120.542	33 21	80.843 52.500	16 15	54.832 50.168	16 19	70.492 85.009	29 26	201.653 190.845	11 6	130.887 69.083	4 3	70.474 47.788
Vercelli	1981 1971	60 53	16.892 15.101	31 37	22.566 27.251	33 30	45.168 41.515	17 21	41.754 50.683	9 7	31.710 24.347	6 7	26.637 29.957	9 10	72.558 75.536	— —	— —	2 2	31.810 31.292
Novara	1981 1971	27 21	9.454 7.500	48 50	36.657 36.978	40 44	55.291 58.357	21 23	50.499 55.636	5 5	16.689 17.232	6 4	26.580 17.484	9 9	64.266 59.930	3 3	39.738 37.545	3 4	51.884 70.713
Cuneo	1981 1971	87 74	24.747 22.657	52 59	37.265 41.438	48 60	70.575 89.785	25 21	59.149 50.727	9 8	30.587 27.918	9 10	39.801 45.335	12 11	80.053 75.582	1 —	10.073 —	2 2	35.119 36.978
Asti	1981 1971	41 34	12.626 10.704	40 42	28.297 29.808	24 30	34.082 43.017	7 6	16.497 13.838	2 3	7.258 11.311	1 —	4.379 —	2 2	13.044 12.695	2 2	20.922 21.023	— —	— —
Alessandria	1981 1971	56 43	18.900 14.945	57 64	41.249 46.498	54 55	81.126 81.668	5 11	11.531 24.888	2 1	6.465 3.515	6 4	27.730 18.162	3 5	18.629 28.594	1 1	12.813 12.097	— —	— —
Piemonte	1981 1971	332 273	102.582 86.274	291 331	212.428 238.204	268 304	380.143 434.884	108 103	260.273 248.272	43 39	147.541 134.491	44 44	195.619 195.947	64 63	450.203 443.182	18 12	214.433 139.748	11 11	189.287 186.771
Valle d'Aosta	1981 1971	31 28	9.680 8.867	17 19	12.416 13.182	14 17	20.232 24.003	7 6	16.418 13.670	2 1	6.949 3.535	2 2	9.285 8.987	— —	— —	— —	— —	— —	— —
Varese	1981 1971	14 16	4.934 5.759	18 22	12.848 16.264	23 22	32.229 32.953	19 17	46.351 41.479	15 16	52.485 54.690	13 16	57.776 70.962	24 17	169.339 120.840	6 7	72.365 80.321	5 4	84.185 64.392
Como	1981 1971	40 37	12.830 12.220	36 40	28.160 30.472	71 75	107.245 105.959	29 35	70.276 86.023	30 26	103.476 87.317	9 7	38.599 30.681	24 21	161.650 141.283	3 1	34.052 11.270	2 2	34.695 31.524
Sondrio	1981 1971	15 15	5.039 5.342	14 14	10.304 10.660	21 22	30.046 32.176	13 13	33.871 32.609	4 6	13.017 20.807	5 2	21.619 9.089	4 5	26.653 35.476	1 —	10.032 —	— —	— —
Milano	1981 1971	7 8	2.275 2.616	16 21	11.924 16.478	48 50	68.003 69.610	22 23	54.949 58.132	21 19	72.302 63.710	16 17	72.296 75.135	45 47	306.096 316.102	25 22	303.737 268.722	15 13	257.489 227.158
Bergamo	1981 1971	26 21	8.196 6.448	44 55	32.325 41.492	48 50	67.409 73.556	38 44	93.282 107.629	30 24	103.963 83.138	12 17	54.588 73.721	41 29	259.991 183.162	6 6	75.951 75.671	3 2	49.997 31.311
Brescia	1981 1971	7 4	2.874 1.536	25 27	18.307 19.727	49 51	72.870 74.525	36 42	91.330 104.746	20 23	67.912 77.900	18 13	78.890 56.246	32 32	233.519 234.944	13 9	149.167 104.052	3 3	48.276 50.909
Pavia	1981 1971	39 36	12.175 12.358	52 47	39.703 36.970	50 55	68.211 75.714	20 19	48.933 46.313	9 15	29.913 48.881	5 7	21.153 17.599	8 4	51.581 46.396	4 3	47.356 32.567	1 1	15.440 —
Cremona	1981 1971	10 8	4.004 3.275	31 34	22.693 26.511	37 36	50.687 53.005	18 17	42.082 39.726	7 10	24.032 34.493	3 1	13.895 4.793	6 5	45.767 34.471	1 2	13.159 23.180	— —	— —
Mantova	1981 1971	— —	— —	2 1	1.492 667	16 17	24.918 26.277	14 12	33.141 28.236	7 8	24.108 26.650	4 4	18.670 17.490	23 24	162.923 165.008	— 1	— 13.303	3 2	49.677 33.558
Lombardia	1981 1971	158 145	52.327 49.554	238 261	177.756 199.241	363 378	521.618 543.775	209 222	514.215 542.893	143 147	491.208 497.586	85 81	377.486 355.716	207 187	1.417.519 1.277.682	59 51	705.819 609.086	31 27	524.319 454.292
Bolzano-Bozen	1981 1971	7 8	2.428 2.780	14 18	10.789 14.488	33 30	47.230 43.321	34 34	83.991 80.909	10 12	34.312 41.610	6 5	26.527 23.416	6 5	35.451 32.221	3 2	34.332 20.287	1 1	16.109 16.017
Trento	1981 1971	55 51	18.870 17.613	69 72	49.541 51.977	58 58	79.363 79.114	20 22	47.662 52.561	7 7	24.496 25.199	2 2	8.429 8.904	7 6	42.770 35.472	3 3	38.186 35.623	— —	— —
Trentino-Alto Adige	1981 1971	62 59	21.298 20.393	83 90	60.330 66.465	91 88	126.593 122.435	54 56	131.653 133.470	17 19	58.808 66.809	8 7	34.956 32.320	13 11	78.221 67.693	6 5	72.518 55.910	1 1	16.109 16.017
Verona	1981 1971	1 1	217 293	3 2	2.147 1.424	17 19	23.982 26.937	18 19	44.009 47.216	13 13	45.394 43.885	8 10	35.377 43.414	25 25	176.584 177.716	8 5	96.172 60.085	2 1	33.235 17.673
Vicenza	1981 1971	2 2	508 809	12 12	8.831 9.256	21 23	31.400 35.535	22 20	54.260 48.036	14 17	49.285 56.967	11 14	50.226 62.052	24 22	165.150 150.600	8 4	89.125 43.938	2 2	38.478 35.257
Belluno	1981 1971	5 4	2.060 1.787	10 9	7.260 6.399	20 21	30.695 33.253	13 13	31.675 31.313	7 9	24.251 32.569	7 6	29.454 24.702	5 5	35.361 34.961	— —	— —	— —	— —
Treviso	1981 1971	— —	— —	1 1	698 708	6 7	9.576 11.133	10 10	25.155 25.513	16 18	54.580 60.745	11 10	49.328 43.748	37 37	248.606 234.423	7 6	84.182 70.250	1 —	16.297 —
Venezia	1981 1971	— —	— —	— —	— —	— —	— —	2 4	4.793 10.447	6 4	20.660 14.302	— 6	— 28.536	17 12	120.530 85.796	8 8	95.577 89.416	2 1	34.069 17.911
Padova	1981 1971	— —	— —	2 —	1.874 —	12 14	20.982 23.410	16 18	37.870 43.907	16 16	55.888 56.011	14 17	61.901 73.803	30 29	198.124 194.368	6 6	62.261 73.535	8 4	133.749 66.365
Rovigo	1981 1971	— —	— —	1 —	954 —	14 14	20.229 21.159	10 8	24.701 19.571	10 11	33.708 36.147	3 7	12.527 30.783	8 6	52.707 38.991	3 3	34.366 34.055	— —	— —
Veneto	1981 1971	8 7	2.785 2.889	29 24	21.764 17.787	90 98	136.864 151.427	91 92	222.463 226.003	82 88	283.766 300.626	54 70	238.813 307.038	146 136	997.062 916.855	40 32	461.683 371.279	15 8	255.828 137.206

ampiezza demografica e provincia

ABITANTI																		TOTALE	
20.001-30.000		30.001-40.000		40.001-50.000		50.001-65.000		65.001-80.000		80.001-100.000		100.001-250.000		250.001-500.000		Oltre 500.000		Co-muni	Abitanti
Co-muni	Abitanti	Co-muni	Abitanti	Co-muni	Abitanti	Co-muni	Abitanti	Co-muni	Abitanti	Co-muni	Abitanti	Co-muni	Abitanti	Co-muni	Abitanti	Co-muni	Abitanti		
4	104.648	3	101.240	4	183.786	1	61.740	—	—	—	—	—	—	—	—	1	1.103.520	315	2.324.373
4	99.545	3	99.080	4	176.775	1	56.115	—	—	—	—	—	—	—	—	1	1.167.968	315	2.287.016
—	—	—	—	—	—	2	105.547	—	—	—	—	—	—	—	—	—	—	169	394.642
—	—	—	—	—	—	2	110.570	—	—	—	—	—	—	—	—	—	—	169	406.252
1	20.069	1	32.589	—	—	—	—	—	—	—	—	1	101.635	—	—	—	—	165	505.351
—	—	1	34.749	—	—	—	—	—	—	—	—	1	100.687	—	—	—	—	165	496.811
3	71.703	1	31.050	—	—	1	55.385	—	—	—	—	—	—	—	—	—	—	250	545.507
4	95.540	—	—	—	—	1	54.544	—	—	—	—	—	—	—	—	—	—	250	540.504
—	—	—	—	—	—	—	—	1	76.950	—	—	—	—	—	—	—	—	120	214.055
—	—	—	—	—	—	—	—	1	76.151	—	—	—	—	—	—	—	—	120	218.547
3	72.767	1	30.835	1	40.871	—	—	—	—	—	—	1	100.518	—	—	—	—	190	463.434
3	74.203	1	32.538	1	43.651	—	—	—	—	—	—	1	102.424	—	—	—	—	190	483.183
11	269.187	6	195.714	5	224.657	4	222.672	1	76.950	—	—	2	202.153	—	—	1	1.103.520	1.209	4.447.362
11	269.288	5	166.367	5	220.426	4	221.229	1	76.151	—	—	2	203.111	—	—	1	1.167.968	1.209	4.432.313
—	—	—	37.682	—	—	—	—	—	—	—	—	—	—	—	—	—	—	74	112.662
—	—	—	36.906	—	—	—	—	—	—	—	—	—	—	—	—	—	—	74	109.150
—	—	1	36.747	1	46.915	—	—	1	79.769	1	90.285	—	—	—	—	—	—	141	786.228
—	—	1	32.638	1	43.685	—	—	1	78.601	1	83.239	—	—	—	—	—	—	141	725.823
—	—	1	36.754	—	—	1	51.349	—	—	1	95.183	—	—	—	—	—	—	247	774.269
—	—	1	32.488	—	—	1	53.230	—	—	1	97.996	—	—	—	—	—	—	247	720.463
1	22.775	—	—	—	—	—	—	—	—	—	—	—	—	—	—	—	—	78	173.356
1	22.990	—	—	—	—	—	—	—	—	—	—	—	—	—	—	—	—	78	169.149
12	280.172	12	397.465	4	177.147	2	103.045	—	—	2	175.061	1	122.103	—	—	1	1.634.638	249	4.038.702
11	262.084	9	298.606	5	229.668	—	—	1	77.284	1	92.053	1	114.327	—	—	1	1.732.000	249	3.903.685
1	25.741	—	—	—	—	—	—	—	—	—	—	1	121.846	—	—	—	—	250	893.289
1	25.989	—	—	—	—	—	—	—	—	—	—	1	126.902	—	—	—	—	250	829.019
2	43.708	—	—	—	—	—	—	—	—	—	—	1	206.460	—	—	—	—	206	1.013.313
1	23.054	—	—	—	—	—	—	—	—	—	—	1	210.047	—	—	—	—	206	957.686
—	—	—	—	1	42.639	—	—	1	65.228	1	85.056	—	—	—	—	—	—	190	511.948
—	—	—	—	1	41.403	—	—	1	67.909	1	86.839	—	—	—	—	—	—	190	526.389
—	—	1	34.610	—	—	—	—	—	—	1	80.758	—	—	—	—	—	—	115	331.687
—	—	1	32.733	—	—	—	—	—	—	1	82.094	—	—	—	—	—	—	115	334.281
—	—	—	—	—	—	1	60.932	—	—	—	—	—	—	—	—	—	—	70	375.861
—	—	—	—	—	—	—	—	1	65.703	—	—	—	—	—	—	—	—	70	376.892
16	372.396	15	505.576	6	266.701	4	215.326	2	144.997	6	526.343	3	450.409	—	—	1	1.634.638	1.546	8.898.653
14	334.117	12	396.465	7	314.756	1	53.230	4	289.497	5	442.221	3	451.276	—	—	1	1.732.000	1.546	8.543.387
—	—	1	33.508	—	—	—	—	—	—	—	—	1	104.606	—	—	—	—	116	429.283
—	—	1	33.235	—	—	—	—	—	—	—	—	1	105.757	—	—	—	—	117	414.041
—	—	1	33.042	—	—	—	—	—	—	1	98.833	—	—	—	—	—	—	223	441.192
1	29.614	—	—	—	—	—	—	—	—	1	91.768	—	—	—	—	—	—	223	427.845
—	—	2	66.550	—	—	—	—	—	—	1	98.833	1	104.606	—	—	—	—	339	870.475
1	29.614	1	33.235	—	—	—	—	—	—	1	91.768	1	105.757	—	—	—	—	340	841.886
2	51.394	—	—	—	—	—	—	—	—	—	—	—	—	1	261.208	—	—	98	769.719
2	48.482	—	—	—	—	—	—	—	—	—	—	—	—	1	266.470	—	—	98	733.595
2	48.815	2	73.858	—	—	—	—	—	—	—	—	1	113.931	—	—	—	—	121	723.867
2	48.610	2	70.204	—	—	—	—	—	—	—	—	1	116.620	—	—	—	—	121	677.884
1	20.967	1	36.513	—	—	—	—	—	—	—	—	—	—	—	—	—	—	69	218.236
1	21.687	1	34.484	—	—	—	—	—	—	—	—	—	—	—	—	—	—	69	221.155
3	76.140	2	65.874	—	—	—	—	—	—	1	87.069	—	—	—	—	—	—	95	717.505
3	69.232	2	62.422	—	—	—	—	—	—	1	90.446	—	—	—	—	—	—	95	668.620
4	94.253	2	67.467	—	—	1	53.566	—	—	—	—	—	—	1	332.775	—	—	43	823.690
5	115.777	1	32.119	1	49.885	—	—	—	—	—	—	—	—	1	363.062	—	—	43	807.251
—	—	—	—	—	—	—	—	—	—	—	—	1	231.337	—	—	—	—	105	803.986
—	—	—	—	—	—	—	—	—	—	—	—	1	231.599	—	—	—	—	105	762.998
1	21.704	—	—	—	—	1	51.708	—	—	—	—	—	—	—	—	—	—	51	252.604
1	21.354	—	—	1	49.848	—	—	—	—	—	—	—	—	—	—	—	—	51	251.908
13	313.273	7	243.712	—	—	2	105.274	—	—	1	87.069	2	345.268	2	593.983	—	—	582	4.309.607
14	325.142	6	199.229	2	99.733	—	—	—	—	1	90.446	2	348.219	2	629.532	—	—	582	4.123.411

Segue Tav. 9 — Comuni per classe di

PROVINCIE REGIONI	COMUNI CON																		
	Fino a 500		501-1.000		1.001-2.000		2.001-3.000		3.001-4.000		4.001-5.000		5.001-10.000		10.001-15.000		15.001-20.000		
	Co- muni	Abitanti	Co- muni	Abitanti	Co- muni	Abitanti	Co- muni	Abitanti	Co- muni	Abitanti	Co- muni	Abitanti	Co- muni	Abitanti	Co- muni	Abitanti	Co- muni	Abitanti	
Pordenone	1981	1	460	7	4.208	14	20.851	4	8.660	5	17.626	2	9.065	10	73.334	6	72.341	1	16.428
	1971	—	—	9	6.740	13	20.020	5	11.089	4	13.162	2	9.005	12	85.219	4	45.520	1	15.787
Udine	1981	7	2.699	20	16.553	27	39.245	32	78.379	15	50.935	9	40.222	19	120.051	7	79.146	—	—
	1971	4	1.681	16	12.383	35	52.430	29	70.831	19	63.231	11	48.781	16	102.120	6	64.659	—	—
Gorizia	1981	—	—	4	3.019	9	14.298	3	7.139	1	3.309	—	—	5	35.089	1	10.058	—	—
	1971	—	—	4	3.053	9	13.581	3	7.290	2	7.025	1	4.934	2	13.735	2	20.361	—	—
Trieste	1981	—	—	1	841	—	—	1	2.112	—	—	—	—	2	14.371	1	13.875	—	—
	1971	—	—	1	702	1	1.394	—	—	—	—	—	—	2	13.225	1	13.104	—	—
Friuli-Venezia Giulia	1981	8	3.159	32	24.621	50	74.394	40	96.290	21	71.870	11	49.287	36	242.845	15	175.420	1	16.428
	1971	4	1.681	30	22.878	58	87.425	37	89.210	25	83.418	14	62.720	32	214.299	13	143.644	1	15.787
Imperia	1981	21	6.923	22	14.507	12	16.221	3	7.701	1	3.232	1	4.438	2	14.853	2	26.376	—	—
	1971	18	6.281	23	15.901	15	21.810	2	5.205	2	6.943	—	—	2	13.801	2	26.505	—	—
Savona	1981	14	4.680	19	14.004	10	13.710	5	11.797	2	6.678	3	13.852	7	44.359	7	91.420	—	—
	1971	15	5.273	18	13.385	10	13.575	5	11.928	3	10.525	5	22.601	4	26.774	7	92.359	1	19.814
Genova	1981	7	1.849	11	7.633	10	16.163	14	33.888	5	17.162	4	18.868	8	56.381	4	47.005	—	—
	1981	6	1.759	10	7.505	11	16.121	17	41.067	5	17.759	3	13.338	9	67.806	2	26.949	—	—
La Spezia	1981	—	—	7	5.189	8	11.087	3	7.410	1	3.108	3	13.405	7	52.354	1	13.509	1	19.249
	1971	—	—	7	5.882	8	11.920	3	7.547	3	11.076	1	4.347	7	45.760	1	14.680	1	18.676
Liguria	1981	42	13.452	59	41.333	40	57.181	25	60.796	9	30.180	11	50.563	24	167.947	14	178.310	1	19.249
	1971	39	13.313	58	42.673	44	63.426	27	65.747	13	46.303	9	40.286	22	154.141	12	160.493	2	38.490
Piacenza	1981	3	985	1	845	8	10.675	11	27.705	5	16.421	10	44.756	7	41.688	2	25.997	—	—
	1971	2	729	1	607	8	12.508	8	20.323	9	30.983	9	41.775	8	45.903	2	25.212	—	—
Parma	1981	—	—	—	—	11	16.985	8	19.091	8	29.083	3	13.108	13	89.369	1	10.874	1	17.750
	1971	—	—	—	—	8	13.299	10	23.942	6	20.508	7	30.120	13	91.070	—	—	1	17.525
Reggio nell'Emilia	1981	—	—	—	—	4	5.947	2	4.649	7	25.160	8	35.057	18	131.354	3	38.111	—	—
	1971	—	—	—	—	3	4.594	3	7.216	6	20.968	9	38.847	18	118.891	3	36.241	1	17.048
Modena	1981	—	—	1	962	3	4.618	6	15.000	11	37.317	1	4.912	11	79.699	6	71.624	2	34.970
	1971	—	—	—	—	4	5.823	4	10.824	11	37.299	4	18.161	14	105.976	3	37.599	3	34.306
Bologna	1981	—	—	—	—	3	4.458	14	33.756	3	10.306	8	33.847	17	109.836	9	114.692	1	15.677
	1971	—	—	—	—	3	4.942	15	36.148	7	24.788	8	35.584	14	89.358	8	97.699	—	—
Ferrara	1981	—	—	—	—	—	—	3	7.648	1	3.314	8	35.557	6	43.466	2	28.132	1	18.231
	1971	—	—	—	—	—	—	3	7.829	1	3.221	8	35.847	6	43.494	2	27.808	2	37.890
Ravenna	1981	—	—	—	—	1	1.810	1	2.087	1	3.050	2	8.805	6	49.702	2	23.503	1	17.496
	1971	—	—	—	—	1	1.941	1	2.258	1	3.338	2	8.938	6	50.084	2	23.425	1	17.642
Forlì	1981	—	—	3	2.769	11	16.776	6	14.506	2	7.119	5	22.492	13	88.228	3	35.712	2	31.470
	1971	—	—	2	1.699	12	19.056	6	15.301	1	3.806	8	35.802	11	69.800	4	46.834	2	34.428
Emilia-Romagna	1981	3	985	5	4.576	41	61.269	51	124.442	38	131.770	45	198.534	91	633.342	28	348.645	8	135.594
	1971	2	729	3	2.306	39	62.163	50	123.841	42	144.911	55	245.074	90	614.576	24	294.818	10	178.839
Massa-Carrara	1981	—	—	1	956	3	4.695	4	10.416	—	—	3	13.198	1	8.154	3	30.833	—	—
	1971	—	—	—	—	4	6.114	1	2.550	3	9.294	3	12.806	1	7.605	3	31.906	—	—
Lucca	1981	—	—	6	4.330	4	5.639	6	14.912	2	7.474	3	13.239	5	38.027	3	34.196	1	17.806
	1971	—	—	5	4.100	5	7.170	5	12.498	3	10.386	3	14.233	5	36.986	3	34.364	1	17.071
Pistoia	1981	—	—	1	815	2	3.594	2	4.625	2	7.174	—	—	9	65.060	1	13.220	2	35.064
	1971	—	—	1	833	1	1.916	4	9.985	1	3.755	—	—	9	60.227	2	27.121	2	36.674
Firenze	1981	—	—	—	—	3	3.605	1	2.541	6	21.297	3	13.425	14	93.715	9	116.943	6	95.725
	1971	—	—	—	—	3	4.090	2	5.860	5	17.496	5	22.613	14	99.343	10	127.213	5	85.931
Livorno	1981	1	396	2	1.433	1	1.957	4	9.171	2	6.216	1	4.124	2	15.727	3	37.497	—	—
	1971	1	323	1	682	2	2.859	5	12.629	1	3.025	1	4.066	2	14.804	3	32.264	—	—
Pisa	1981	—	—	4	3.302	7	10.139	3	7.838	3	10.208	3	14.292	9	63.658	5	59.386	—	—
	1971	—	—	4	3.367	7	10.941	3	8.367	2	6.429	5	22.398	9	65.739	3	32.116	1	15.888
Arezzo	1981	1	502	2	1.626	6	9.790	3	6.794	8	25.350	4	16.398	8	58.412	2	21.874	2	34.670
	1971	—	—	3	2.406	4	6.293	6	13.329	10	34.135	1	4.226	8	56.776	2	21.158	2	35.309
Siena	1981	—	—	—	—	7	10.337	7	16.925	3	9.300	2	8.594	12	79.690	2	25.604	1	15.937
	1971	—	—	—	—	7	11.310	6	16.382	5	16.772	2	9.453	11	71.842	3	40.442	—	—
Grosseto	1981	—	—	—	—	5	8.052	4	9.612	3	9.921	7	30.933	3	22.874	4	48.203	—	—
	1971	—	—	—	—	3	5.011	6	15.119	4	15.137	3	13.628	6	39.940	4	48.125	1	16.775
Toscana	1981	2	898	16	12.462	38	57.508	34	82.834	29	96.940	26	114.203	63	445.317	32	387.756	12	199.202
	1971	1	323	14	11.388	36	55.704	38	96.719	34	116.429	23	103.423	65	453.262	33	394.709	12	207.648

ampiezza demografica e provincia

ABITANTI																		TOTALE		
20.001-30.000		30.001-40.000		40.001-50.000		50.001-65.000		65.001-80.000		80.001-100.000		100.001-250.000		250.001-500.000		Oltre 500.000		Co-muni	Abitanti	
Co-muni	Abitanti	Co-muni	Abitanti	Co-muni	Abitanti	Co-muni	Abitanti	Co-muni	Abitanti	Co-muni	Abitanti	Co-muni	Abitanti	Co-muni	Abitanti	Co-muni	Abitanti			
—	—	—	—	1	47.364	1	51.369	—	—	—	—	—	—	—	—	—	—	51	274.342	
—	—	—	—	—	—	—	—	—	—	—	—	—	—	—	—	—	—	51	253.906	
—	—	—	—	—	—	—	—	—	—	—	—	—	—	—	—	—	—	137	528.494	
—	—	—	—	—	—	—	—	—	—	—	—	—	—	—	—	—	—	137	516.910	
—	—	1	30.277	1	41.325	—	—	—	—	—	—	—	—	—	—	—	—	25	144.514	
1	29.655	—	—	1	42.778	—	—	—	—	—	—	—	—	—	—	—	—	25	142.412	
—	—	—	—	—	—	—	—	—	—	—	—	—	—	—	—	—	—	6	282.579	
—	—	—	—	—	—	—	—	—	—	—	—	—	—	1	251.380	—	—	6	300.304	
—	—	—	—	—	—	—	—	—	—	—	—	—	—	1	271.879	—	—	6	—	
—	—	1	30.277	1	41.325	1	51.369	—	—	—	—	—	—	—	—	—	—	219	1.229.929	
1	29.655	—	—	2	90.142	—	—	—	—	—	—	—	—	1	101.264	1	251.380	219	1.213.532	
—	—	—	—	—	—	—	—	—	—	—	—	—	—	—	—	—	—	—	—	
1	26.373	—	—	1	41.838	1	60.787	—	—	—	—	—	—	—	—	—	—	67	223.249	
1	25.801	—	—	1	40.670	1	62.210	—	—	—	—	—	—	—	—	—	—	67	225.127	
—	—	—	—	—	—	—	—	—	—	—	—	—	—	—	—	—	—	69	296.665	
1	21.096	—	—	—	—	—	—	1	75.069	—	—	—	—	—	—	—	—	69	296.043	
—	—	—	—	—	—	—	—	—	79.809	—	—	—	—	—	—	—	—	69	—	
3	79.366	—	—	—	—	—	—	—	—	—	—	—	—	—	—	—	1	760.300		
2	47.913	1	30.884	—	—	—	—	—	—	—	—	—	—	—	—	1	816.872	67	1.038.615	
—	—	—	—	—	—	—	—	—	—	—	—	—	—	—	—	—	—	67	1.087.973	
—	—	—	—	—	—	—	—	—	—	—	—	—	—	—	—	—	—	32	240.526	
—	—	—	—	—	—	—	—	—	—	—	—	—	—	—	—	—	—	32	244.435	
5	126.835	—	—	1	41.838	1	60.787	1	75.069	—	—	—	—	—	—	—	—	235	1.799.055	
3	73.714	1	30.884	1	40.670	1	62.210	1	79.809	—	—	—	—	—	—	—	1	760.300	235	1.853.578
—	—	—	—	—	—	—	—	—	—	—	—	—	—	—	—	—	—	—	—	
—	—	—	—	—	—	—	—	—	—	—	—	—	—	—	—	—	—	—	—	
—	—	—	—	—	—	—	—	—	—	—	—	—	—	—	—	—	—	—	—	
1	23.847	—	—	—	—	—	—	—	—	—	—	—	—	—	—	—	—	48	277.249	
1	23.805	—	—	—	—	—	—	—	—	—	—	—	—	—	—	—	—	48	284.881	
—	—	—	—	—	—	—	—	—	—	—	—	—	—	—	—	—	—	47	396.857	
2	40.804	—	—	—	—	—	—	—	—	—	—	—	—	—	—	—	—	47	395.497	
1	20.102	—	—	—	—	—	—	—	—	—	—	—	—	—	—	—	—	45	410.975	
3	63.899	1	39.931	—	—	1	60.507	—	—	—	—	—	—	—	—	—	—	45	392.696	
1	21.614	1	36.079	—	—	1	55.099	—	—	—	—	—	—	—	—	—	—	47	593.372	
2	50.780	1	35.887	—	—	1	60.010	—	—	—	—	—	—	—	—	—	—	47	553.852	
2	45.899	1	36.674	—	—	1	57.224	—	—	—	—	—	—	—	—	—	—	47	—	
4	94.809	—	—	—	—	—	—	—	—	—	—	—	—	—	—	—	—	60	925.102	
3	73.484	—	—	—	—	—	—	—	—	—	—	—	—	—	—	—	—	60	918.844	
1	24.613	1	34.042	—	—	1	55.003	—	—	—	—	—	—	—	—	—	—	26	381.422	
1	23.008	1	34.611	—	—	1	54.703	—	—	—	—	—	—	—	—	—	—	26	383.639	
—	—	—	—	—	—	—	—	—	—	—	—	—	—	—	—	—	—	18	357.708	
1	20.056	1	31.271	—	—	—	—	—	—	—	—	—	—	—	—	—	—	18	351.876	
1	28.770	—	—	—	—	—	—	—	—	—	—	—	—	—	—	—	—	50	596.803	
—	—	—	—	—	—	—	—	—	—	—	—	—	—	—	—	—	—	50	565.470	
14	318.808	4	141.131	—	—	3	175.520	—	—	1	89.640	8	1.119.379	1	455.853	—	—	341	3.939.488	
10	236.682	3	107.364	—	—	3	167.026	—	—	1	86.584	8	1.091.314	1	490.528	—	—	341	3.846.755	
—	—	—	—	—	—	—	—	—	—	—	—	—	—	—	—	—	—	—	—	
—	—	—	—	—	—	—	—	—	—	—	—	—	—	—	—	—	—	—	—	
—	—	—	—	—	—	—	—	—	—	—	—	—	—	—	—	—	—	—	—	
1	25.139	1	30.293	1	42.552	1	58.136	—	—	1	90.097	—	—	—	—	—	—	17	202.438	
1	25.314	1	30.099	1	41.403	1	55.737	—	—	1	90.995	—	—	—	—	—	—	17	200.955	
—	—	—	—	—	—	—	—	—	—	—	—	—	—	—	—	—	—	35	381.840	
2	41.809	—	—	—	—	—	—	—	—	—	—	—	—	—	—	—	—	35	380.356	
1	20.639	—	—	—	—	—	—	—	—	—	—	—	—	—	—	—	—	22	264.877	
3	66.055	1	33.131	2	89.830	1	53.974	—	—	—	—	—	—	—	—	—	—	22	254.335	
2	49.243	—	—	3	133.543	—	—	—	—	—	—	—	—	—	—	—	—	51	1.202.331	
2	53.993	1	39.389	—	—	—	—	—	—	—	—	—	—	—	—	—	—	51	1.146.367	
2	50.168	1	39.654	—	—	—	—	—	—	—	—	—	—	—	—	—	—	20	345.274	
3	79.083	1	35.511	—	—	—	—	—	—	—	—	—	—	—	—	—	—	20	335.265	
3	73.991	1	33.282	—	—	—	—	—	—	—	—	—	—	—	—	—	—	39	387.751	
2	44.519	—	—	—	—	—	—	—	—	—	—	—	—	—	—	—	—	39	375.933	
2	45.378	—	—	—	—	—	—	—	—	—	—	—	—	—	—	—	—	39	311.470	
1	26.539	—	—	—	—	—	—	—	—	—	—	—	—	—	—	—	—	39	306.340	
1	25.386	—	—	—	—	—	—	—	—	—	—	—	—	—	—	—	—	36	254.514	
—	—	—	—	—	—	—	—	—	—	—	—	—	—	—	—	—	—	36	257.221	
1	21.280	—	—	—	—	—	—	—	—	—	—	—	—	—	—	—	—	28	220.431	
—	—	—	—	—	—	—	—	—	—	—	—	—	—	—	—	—	—	28	216.325	
15	358.417	4	138.324	3	132.382	3	173.998	3	203.742	3	275.148	3	438.502	1	453.293	—	—	287	3.570.926	
12	290.119	3	103.035	4	174.946	3	181.249	2	133.392	3	271.510	3	421.438	1	457.803	—	—	287	3.473.097	

Segue Tav. 9 — Comuni per classe di

PROVINCIE REGIONI		COMUNI CON																	
		Fino a 500		501-1.000		1.001-2.000		2.001-3.000		3.001-4.000		4.001-5.000		5.001-10.000		10.001-15.000		15.001-20.000	
		Co- muni	Abitanti	Co- muni	Abitanti	Co- muni	Abitanti	Co- muni	Abitanti	Co- muni	Abitanti	Co- muni	Abitanti	Co- muni	Abitanti	Co- muni	Abitanti	Co- muni	Abitanti
Perugia	1981	1	283	6	3.945	10	14.757	7	17.080	8	27.721	5	23.533	8	55.226	6	77.750	2	32.330
	1971	1	428	6	4.507	11	18.481	6	15.027	7	24.338	4	17.636	11	71.108	5	61.937	2	32.645
Terni	1981	1	313	2	1.614	14	22.132	8	19.721	1	3.770	3	12.743	—	—	1	10.977	—	—
	1971	1	351	2	1.724	12	19.004	9	22.164	2	7.381	1	4.708	1	5.983	1	10.710	—	—
Umbria	1981	2	596	8	5.559	24	36.889	15	36.801	9	31.491	8	36.276	8	55.226	7	88.727	2	32.330
	1971	2	779	8	6.231	23	37.485	15	37.191	9	31.719	5	22.344	12	77.091	6	72.647	2	32.645
Pesaro e Urbino	1981	1	440	11	8.356	18	24.596	12	27.674	11	38.796	2	8.518	8	56.323	1	10.032	1	15.918
	1971	1	499	11	8.832	23	34.935	8	20.814	12	40.646	1	4.441	6	37.122	2	20.282	1	16.236
Ancona	1981	—	—	4	3.351	10	15.710	11	27.714	6	20.365	1	4.663	8	51.579	3	38.313	—	—
	1971	—	—	3	2.776	13	19.794	9	22.378	7	23.981	—	—	9	59.993	2	24.322	—	—
Macerata	1981	7	2.146	10	7.432	13	20.177	4	10.646	4	14.100	3	13.557	7	49.964	5	57.832	2	36.469
	1971	5	1.399	10	7.438	14	22.636	3	7.346	6	20.268	2	9.047	9	60.418	4	46.614	2	34.608
Ascoli Piceno	1981	2	759	13	9.451	23	33.601	14	35.193	2	6.626	5	21.635	6	36.953	2	23.531	3	50.218
	1971	1	388	12	9.462	23	33.950	15	37.438	5	16.415	4	17.661	6	37.991	3	38.659	1	17.496
Marche	1981	10	3.345	38	28.590	64	94.084	41	101.227	23	79.887	11	48.373	29	194.819	11	129.708	6	102.605
	1971	7	2.286	36	28.508	73	111.315	35	87.976	30	101.310	7	31.149	30	195.524	11	129.877	4	68.340
Viterbo	1981	1	468	5	4.148	17	26.201	11	26.571	9	31.055	4	17.911	8	52.108	3	36.103	1	15.590
	1971	—	—	5	3.945	18	27.715	11	25.461	10	33.485	3	13.516	9	59.761	3	38.731	—	—
Rieti	1981	19	6.689	21	15.183	17	23.212	6	14.834	5	16.134	2	9.472	2	13.478	—	—	—	—
	1971	16	6.487	20	14.568	20	26.280	6	14.343	6	21.136	2	9.028	2	12.141	—	—	—	—
Roma	1981	12	4.059	16	11.702	23	32.609	7	17.358	6	20.604	11	50.368	19	136.699	8	100.778	2	36.213
	1971	9	3.180	18	13.453	25	35.616	10	24.034	8	26.807	10	43.906	18	127.383	4	43.776	5	87.053
Latina	1981	2	496	1	828	4	5.140	2	4.570	4	14.346	1	4.032	6	39.948	4	46.014	2	37.098
	1971	—	—	2	1.472	5	7.403	2	5.437	4	14.195	1	4.094	8	55.606	2	22.105	2	34.012
Frosinone	1981	2	892	12	9.337	22	33.647	16	37.927	9	30.323	8	36.336	11	73.205	3	36.664	3	54.268
	1971	1	458	10	7.330	26	38.870	17	40.172	10	34.178	8	36.804	8	53.869	3	34.663	4	67.533
Lazio	1981	36	12.604	55	41.198	83	120.809	42	101.260	33	112.462	26	118.119	46	315.438	18	219.559	8	143.169
	1971	26	10.125	55	40.768	94	135.884	46	109.447	38	129.801	24	107.348	45	308.760	12	139.275	11	188.598
L'Aquila	1981	15	5.209	34	23.823	34	48.300	9	23.032	4	14.168	3	14.109	5	30.164	1	10.605	—	—
	1971	12	4.715	33	24.613	35	50.723	8	18.160	6	19.121	5	21.976	5	30.717	1	10.271	—	—
Teramo	1981	1	368	2	1.189	11	16.328	10	24.742	3	10.182	3	13.678	10	67.705	4	42.427	—	—
	1971	—	—	3	1.994	10	15.792	6	14.875	8	26.691	5	22.194	11	78.155	1	11.599	2	37.976
Pescara	1981	4	1.848	8	6.041	12	17.912	6	15.104	5	16.992	1	4.257	6	40.997	2	22.170	—	—
	1971	2	943	8	6.079	13	18.960	5	12.817	7	23.425	2	9.016	6	41.508	1	11.498	1	18.285
Chieti	1981	10	3.322	18	13.363	35	51.053	15	35.464	7	23.774	8	34.866	3	19.015	3	32.745	1	16.678
	1971	6	2.116	20	15.106	35	52.584	16	37.362	8	27.401	7	29.688	7	48.938	1	12.501	—	—
Abruzzi	1981	30	10.747	62	44.416	92	133.593	40	98.342	19	65.116	15	66.910	24	157.881	10	107.947	1	16.678
	1971	20	7.774	64	47.792	93	138.059	35	83.214	29	96.638	19	82.874	29	199.318	4	45.869	3	56.241
Isernia	1981	6	1.898	15	10.588	23	30.619	3	6.920	2	6.577	—	—	2	14.948	—	—	1	18.794
	1971	5	1.765	14	10.451	22	31.234	6	13.275	2	6.838	—	—	2	12.907	—	—	1	15.696
Campobasso	1981	5	1.772	20	16.480	30	41.192	11	26.132	6	18.693	2	9.051	8	50.200	—	—	—	—
	1971	3	959	14	11.051	37	51.355	11	27.339	8	26.529	2	8.960	7	44.007	—	—	1	15.659
Molise	1981	11	3.670	35	27.068	53	71.811	14	33.052	8	25.270	2	9.051	10	65.148	—	—	1	18.794
	1971	8	2.724	28	21.502	59	82.589	17	40.614	10	33.367	2	8.960	9	56.914	—	—	2	31.355
Caserta	1981	—	—	5	3.877	21	31.594	12	28.715	9	31.418	10	44.258	29	199.107	8	96.483	3	49.490
	1971	—	—	5	3.974	20	30.135	13	30.294	12	42.269	14	63.442	23	159.783	4	48.773	4	69.578
Benevento	1981	—	—	7	5.686	23	35.250	15	35.538	17	57.014	7	30.151	6	38.279	2	22.205	—	—
	1971	—	—	5	4.342	22	34.416	17	41.008	18	61.481	6	26.468	6	38.194	2	21.581	—	—
Napoli	1981	—	—	—	—	2	3.352	2	4.738	8	27.361	5	22.879	20	149.187	16	194.425	9	162.760
	1971	—	—	—	—	3	4.695	5	13.180	5	16.607	8	34.714	22	163.942	12	144.211	9	156.593
Avellino	1981	—	—	11	8.451	36	52.636	25	59.424	16	54.574	11	48.952	16	105.917	2	20.779	—	—
	1971	—	—	8	6.286	38	55.320	26	62.138	15	50.552	14	61.466	16	106.624	1	10.080	—	—
Salerno	1981	2	944	15	12.038	47	65.315	25	59.747	17	57.719	6	25.609	27	192.436	5	62.950	4	74.059
	1971	1	499	9	6.773	48	65.775	29	69.962	18	60.779	8	35.085	27	188.222	4	46.461	4	65.948
Campania	1981	2	944	38	30.052	129	188.147	79	188.162	67	228.086	39	171.849	98	684.926	33	396.842	16	286.309
	1971	1	499	27	21.375	131	190.341	90	216.582	68	231.688	50	221.175	94	656.765	23	271.106	17	292.119

ampiezza demografica e provincia

ABITANTI																		TOTALE	
20.001-30.000		30.001-40.000		40.001-50.000		50.001-65.000		65.001-80.000		80.001-100.000		100.001-250.000		250.001-500.000		Oltre 500.000		Co-muni	Abitanti
Co-muni	Abitanti	Co-muni	Abitanti	Co-muni	Abitanti	Co-muni	Abitanti	Co-muni	Abitanti	Co-muni	Abitanti	Co-muni	Abitanti	Co-muni	Abitanti	Co-muni	Abitanti		
1	24.440	3	106.067	—	—	1	52.484	—	—	—	—	1	142.522	—	—	—	—	59	578.138
1	24.002	3	102.869	—	—	1	50.037	—	—	—	—	1	129.921	—	—	—	—	59	552.936
2	43.179	—	—	—	—	—	—	—	—	—	—	1	111.401	—	—	—	—	33	225.850
2	43.895	—	—	—	—	—	—	—	—	—	—	1	106.927	—	—	—	—	32	222.847
3	67.619	3	106.067	—	—	1	52.484	—	—	—	—	2	253.923	—	—	—	—	92	803.988
3	67.897	3	102.869	—	—	1	50.037	—	—	—	—	2	236.848	—	—	—	—	91	775.783
—	—	—	—	—	—	1	52.255	—	—	1	90.147	—	—	—	—	—	—	67	333.055
—	—	—	—	1	47.857	—	—	—	—	1	84.719	—	—	—	—	—	—	67	316.383
3	83.767	—	—	2	81.205	—	—	—	—	—	—	1	106.421	—	—	—	—	49	433.088
3	75.295	1	38.090	1	40.193	—	—	—	—	—	—	1	109.789	—	—	—	—	49	416.611
—	—	1	36.052	1	43.847	—	—	—	—	—	—	—	—	—	—	—	—	57	292.222
—	—	1	32.844	1	43.537	—	—	—	—	—	—	—	—	—	—	—	—	57	286.155
—	—	1	34.337	1	44.464	1	54.193	—	—	—	—	—	—	—	—	—	—	73	350.961
—	—	1	34.067	1	42.014	1	55.217	—	—	—	—	—	—	—	—	—	—	73	340.758
3	83.767	2	70.389	4	169.516	2	106.448	—	—	1	90.147	1	106.421	—	—	—	—	246	1.409.326
3	75.295	3	105.001	4	173.601	1	55.217	—	—	1	84.719	1	109.789	—	—	—	—	246	1.359.907
—	—	—	—	—	—	1	57.830	—	—	—	—	—	—	—	—	—	—	60	267.985
—	—	—	—	—	—	1	54.461	—	—	—	—	—	—	—	—	—	—	60	257.075
—	—	—	—	1	43.045	—	—	—	—	—	—	—	—	—	—	—	—	73	142.047
—	—	1	39.179	—	—	—	—	—	—	—	—	—	—	—	—	—	—	73	143.162
8	214.434	1	31.471	2	86.950	2	101.959	—	—	—	—	—	—	—	—	1	2.830.569	118	3.675.773
4	93.918	2	71.222	2	85.928	1	52.108	—	—	—	—	—	—	—	—	1	2.781.993	117	3.490.377
3	78.140	3	104.146	—	—	—	—	—	—	1	92.674	—	—	—	—	—	—	33	427.432
5	120.239	1	33.465	—	—	—	—	1	78.210	—	—	—	—	—	—	—	—	33	376.238
3	69.018	1	31.139	1	44.688	—	—	—	—	—	—	—	—	—	—	—	—	91	457.444
3	69.725	1	39.028	—	—	—	—	—	—	—	—	—	—	—	—	—	—	91	422.630
14	361.592	5	166.756	4	174.683	3	159.789	—	—	1	92.674	—	—	—	—	1	2.830.569	375	4.970.681
12	283.882	5	182.894	2	85.928	2	106.569	1	78.210	—	—	—	—	—	—	1	2.781.993	374	4.689.482
1	24.016	1	33.509	—	—	1	63.465	—	—	—	—	—	—	—	—	—	—	108	290.400
1	20.629	1	32.010	—	—	1	60.131	—	—	—	—	—	—	—	—	—	—	108	293.066
2	42.289	—	—	—	—	1	50.864	—	—	—	—	—	—	—	—	—	—	47	269.772
—	—	—	—	1	47.804	—	—	—	—	—	—	—	—	—	—	—	—	47	257.080
1	28.837	—	—	—	—	—	—	—	—	—	—	1	131.345	—	—	—	—	46	285.503
—	—	—	—	—	—	—	—	—	—	—	—	1	122.470	—	—	—	—	46	264.981
1	21.665	2	62.309	—	—	1	55.207	—	—	—	—	—	—	—	—	—	—	104	369.461
3	74.435	—	—	—	—	1	51.436	—	—	—	—	—	—	—	—	—	—	104	351.567
5	116.807	3	95.818	—	—	3	169.536	—	—	—	—	1	131.345	—	—	—	—	305	1.215.136
4	95.064	1	32.010	1	47.804	2	111.567	—	—	—	—	1	122.470	—	—	—	—	305	1.166.694
—	—	—	—	—	—	—	—	—	—	—	—	—	—	—	—	—	—	52	90.344
—	—	—	—	—	—	—	—	—	—	—	—	—	—	—	—	—	—	52	92.166
1	22.586	—	—	1	48.291	—	—	—	—	—	—	—	—	—	—	—	—	84	234.397
—	—	—	—	1	41.782	—	—	—	—	—	—	—	—	—	—	—	—	84	227.641
1	22.586	—	—	1	48.291	—	—	—	—	—	—	—	—	—	—	—	—	136	324.741
—	—	—	—	1	41.782	—	—	—	—	—	—	—	—	—	—	—	—	136	319.807
2	45.256	3	98.128	—	—	1	50.525	1	66.754	—	—	—	—	—	—	—	—	104	745.605
2	56.560	2	63.109	1	47.332	1	62.710	—	—	—	—	—	—	—	—	—	—	101	677.959
—	—	—	—	—	—	1	61.443	—	—	—	—	—	—	—	—	—	—	78	285.566
—	—	—	—	—	—	1	59.009	—	—	—	—	—	—	—	—	—	—	77	286.499
11	255.479	6	207.252	2	84.998	4	233.877	4	288.281	—	—	1	102.890	—	—	1	1.210.503	91	2.947.982
10	230.466	5	161.799	1	45.635	5	275.291	2	144.526	1	91.676	—	—	—	—	1	1.226.594	89	2.709.929
1	21.631	—	—	—	—	1	56.120	—	—	—	—	—	—	—	—	—	—	119	428.484
1	22.661	—	—	—	—	1	52.382	—	—	—	—	—	—	—	—	—	—	120	427.509
1	27.040	4	126.835	2	88.168	1	50.558	—	—	—	—	1	157.243	—	—	—	—	157	1.000.661
4	103.934	2	63.940	2	94.578	—	—	—	—	—	—	1	155.496	—	—	—	—	157	957.452
15	349.406	13	432.215	4	173.166	8	452.523	5	355.035	—	—	2	260.133	—	—	1	1.210.503	549	5.408.298
17	413.621	9	288.848	4	187.545	8	449.392	2	144.526	1	91.676	1	155.496	—	—	1	1.226.594	544	5.059.348

Segue Tav. 9 — Comuni per classe di

PROVINCIE REGIONI	COMUNI CON																		
	Fino a 500		501-1.000		1.001-2.000		2.001-3.000		3.001-4.000		4.001-5.000		5.001-10.000		10.001-15.000		15.001-20.000		
	Co- muni	Abitanti	Co- muni	Abitanti	Co- muni	Abitanti	Co- muni	Abitanti	Co- muni	Abitanti	Co- muni	Abitanti	Co- muni	Abitanti	Co- muni	Abitanti	Co- muni	Abitanti	
Foggia	1981	2	648	1	982	9	13.532	11	27.035	10	35.010	6	26.019	9	61.133	6	76.806	4	67.618
	1971	2	775	—	—	7	11.413	10	25.256	12	42.625	4	17.902	11	74.754	6	77.947	5	88.536
Bari	1981	—	—	—	—	3	4.066	—	—	—	—	—	—	9	72.352	10	124.679	5	88.039
	1971	—	—	1	925	2	3.021	—	—	—	—	1	4.465	9	68.158	11	137.569	5	86.943
Taranto	1981	—	—	—	—	1	1.827	1	2.341	3	10.561	1	4.301	9	60.181	4	50.424	3	47.461
	1971	—	—	—	—	2	3.053	2	5.060	1	3.481	4	17.460	8	55.875	3	36.956	3	48.098
Brindisi	1981	—	—	—	—	—	—	—	—	—	—	1	4.785	5	35.241	5	60.047	3	49.879
	1971	—	—	—	—	—	—	—	—	—	—	1	4.463	7	50.331	5	66.637	1	18.759
Lecce	1981	—	—	—	—	10	17.024	11	27.287	12	42.325	9	39.734	34	236.247	13	156.625	4	68.269
	1971	—	—	—	—	10	16.153	9	21.795	9	30.707	15	66.554	34	238.939	12	146.521	2	36.469
Puglia	1981	2	648	1	982	23	36.449	23	56.663	25	87.896	17	74.839	66	465.154	38	468.581	19	321.266
	1971	2	775	1	925	21	33.640	21	52.111	22	76.813	25	110.844	69	488.057	37	465.630	16	278.805
Potenza	1981	—	—	9	7.882	28	41.763	17	38.040	20	68.465	7	30.766	12	73.266	5	61.222	1	15.317
	1971	—	—	4	3.620	25	36.160	26	62.754	16	56.529	11	48.704	9	59.538	6	69.339	1	15.194
Matera	1981	—	—	2	1.490	5	6.602	5	11.441	3	9.520	2	8.986	10	71.955	2	23.256	1	17.600
	1971	—	—	1	892	6	8.502	4	9.999	4	13.098	2	9.042	9	67.567	2	24.553	1	16.463
Basilicata	1981	—	—	11	9.372	33	48.365	22	49.481	23	77.985	9	39.752	22	145.221	7	84.478	2	32.917
	1971	—	—	5	4.512	31	44.662	30	72.753	20	69.627	13	57.746	18	127.105	8	93.892	2	31.657
Cosenza	1981	1	459	14	11.341	51	75.693	25	59.606	22	76.148	8	34.945	20	129.869	5	54.045	2	34.589
	1971	1	429	12	10.140	53	81.246	24	59.425	23	78.556	15	66.699	14	95.261	6	69.306	3	51.942
Catanzaro	1981	—	—	14	11.672	46	70.006	31	74.892	27	92.595	13	56.389	18	122.969	3	33.725	1	15.350
	1971	—	—	7	6.088	45	67.822	30	70.690	31	103.663	18	77.929	18	121.115	4	46.357	—	—
Reggio di Calabria	1981	—	—	15	12.263	22	32.091	10	23.306	15	49.993	9	38.983	15	98.756	6	70.403	4	67.323
	1971	—	—	10	8.773	23	34.966	12	28.202	16	53.798	5	21.556	18	116.851	6	67.004	5	81.351
Calabria	1981	1	459	43	35.276	119	177.790	66	157.804	64	218.736	30	130.317	53	351.594	14	158.173	7	117.262
	1971	1	429	29	25.001	121	184.034	66	158.317	70	236.017	38	166.184	50	333.227	16	182.667	8	133.293
Trapani	1981	—	—	—	—	2	3.880	1	2.756	2	5.876	3	13.723	4	28.265	6	71.309	—	—
	1971	—	—	—	—	1	1.926	2	4.921	2	7.286	3	14.006	3	22.155	6	72.688	—	—
Palermo	1981	—	—	5	3.794	7	9.697	12	28.691	14	47.411	7	31.325	26	174.687	4	46.372	2	32.065
	1971	—	—	5	4.174	6	8.239	14	35.584	10	34.667	8	34.968	26	169.270	6	69.372	1	15.572
Messina	1981	2	806	8	6.492	36	54.107	11	25.578	20	68.513	8	37.044	14	86.205	5	55.246	—	—
	1971	1	379	7	5.282	30	43.689	22	53.878	10	34.459	16	70.406	14	90.200	4	44.081	—	—
Agrigento	1981	—	—	—	—	4	5.877	3	7.508	5	16.515	4	18.709	11	68.842	7	79.348	3	51.024
	1971	—	—	—	—	5	8.330	—	—	7	22.749	2	8.513	13	82.281	7	82.509	3	48.126
Caltanissetta	1981	—	—	1	739	1	1.456	3	6.444	3	10.031	3	14.095	4	28.333	3	39.405	—	—
	1971	—	—	1	787	1	1.730	3	7.713	2	7.163	3	13.930	5	36.604	1	11.762	2	31.142
Enna	1981	—	—	—	—	1	1.056	—	—	2	6.197	3	13.402	6	42.188	3	31.811	3	46.415
	1971	—	—	—	—	1	1.216	—	—	2	6.459	2	8.580	5	33.399	6	70.466	2	31.688
Catania	1981	—	—	—	—	3	4.397	3	7.448	4	13.722	8	37.692	17	121.138	10	126.362	3	48.754
	1971	—	—	1	913	2	2.960	2	4.059	6	21.554	8	34.583	19	133.715	7	82.209	3	53.007
Ragusa	1981	—	—	—	—	—	—	—	—	2	6.957	—	—	3	21.852	2	28.247	—	—
	1971	—	—	—	—	—	—	—	—	1	3.491	1	4.046	3	20.770	2	24.655	—	—
Siracusa	1981	—	—	—	—	2	2.419	1	2.855	2	6.183	—	—	4	32.730	4	49.330	1	17.829
	1971	—	—	—	—	2	2.885	1	2.712	1	3.264	—	—	4	31.353	3	37.319	2	34.110
Sicilia	1981	2	806	14	11.025	56	82.889	34	81.280	54	182.405	36	165.990	89	604.240	44	527.430	12	196.087
	1971	1	379	14	11.156	48	70.975	44	108.867	41	141.092	43	189.032	92	619.747	42	495.061	13	213.645
Sassari	1981	3	995	16	11.429	28	41.311	9	21.478	11	38.425	5	22.624	6	40.729	4	48.201	—	—
	1971	2	647	13	8.981	27	38.901	9	21.854	10	35.028	6	26.994	6	38.441	4	45.835	1	16.230
Nuoro	1981	7	2.504	14	10.584	27	38.842	23	56.517	14	49.400	5	23.196	6	45.045	1	11.018	—	—
	1971	7	2.688	12	8.683	29	41.813	22	53.995	12	40.168	7	30.459	8	56.511	—	—	—	—
Oristano	1981	12	3.417	23	16.098	21	29.006	10	24.051	6	20.506	2	8.879	3	23.272	—	—	—	—
	1971	9	2.608	21	15.626	21	28.334	13	30.447	6	21.218	2	8.627	2	16.366	—	—	—	—
Cagliari	1981	2	521	10	7.466	34	49.993	6	15.179	12	40.917	8	36.294	20	129.323	6	73.957	2	34.896
	1971	2	602	12	9.840	30	44.463	7	16.928	12	40.100	14	64.172	16	111.379	5	60.676	—	—
Sardegna	1981	24	7.437	63	45.577	110	159.152	48	117.225	43	149.248	20	90.993	35	238.369	11	133.176	2	34.896
	1971	20	6.545	58	43.130	107	153.511	51	123.224	40	136.514	29	130.252	32	222.697	9	106.511	1	16.230
ITALIA	1981	766	248.422	1.138	846.801	1.781	2.585.780	1.043	2.530.681	752	2.577.614	499	2.221.215	1.124	7.710.472	405	4.859.205	156	2.658.329

ampiezza demografica e provincia

ABITANTI																		TOTALE	
20.001-30.000		30.001-40.000		40.001-50.000		50.001-65.000		65.001-80.000		80.001-100.000		100.001-250.000		250.001-500.000		Oltre 500.000		Co-muni	Abitanti
Co-muni	Abitanti	Co-muni	Abitanti	Co-muni	Abitanti	Co-muni	Abitanti	Co-muni	Abitanti	Co-muni	Abitanti	Co-muni	Abitanti	Co-muni	Abitanti	Co-muni	Abitanti		
1	21.893	1	33.221	—	—	3	157.629	—	—	—	—	1	157.126	—	—	—	—	64	678.652
—	—	1	31.314	3	145.059	—	—	—	—	—	—	1	141.711	—	—	—	—	62	657.292
8	187.425	3	100.254	5	224.312	1	51.328	1	65.951	2	167.038	—	—	1	370.781	—	—	48	1.456.225
7	160.172	3	101.598	5	214.745	1	63.625	2	152.793	—	—	—	—	1	357.274	—	—	48	1.351.288
4	105.228	—	—	1	42.790	—	—	—	—	—	—	1	242.774	—	—	—	—	28	567.888
3	75.118	1	39.234	—	—	—	—	—	—	—	—	1	227.342	—	—	—	—	28	511.677
2	50.295	3	99.240	—	—	—	—	—	—	1	88.947	—	—	—	—	—	—	20	388.434
2	47.902	3	96.042	—	—	—	—	—	—	1	81.893	—	—	—	—	—	—	20	366.027
3	79.623	—	—	—	—	—	—	—	—	1	91.265	—	—	—	—	—	—	97	758.399
2	56.315	—	—	—	—	—	—	—	—	1	83.050	—	—	—	—	—	—	94	696.503
18	444.464	7	232.715	6	267.102	4	208.957	1	65.951	4	347.250	2	399.900	1	370.781	—	—	257	3.849.598
14	339.507	8	268.188	8	359.804	1	63.625	2	152.793	2	164.943	2	369.053	1	357.274	—	—	252	3.582.787
—	—	—	—	—	—	—	—	1	65.388	—	—	—	—	—	—	—	—	100	402.109
—	—	—	—	—	—	1	56.597	—	—	—	—	—	—	—	—	—	—	99	408.435
—	—	—	—	1	44.513	1	51.000	—	—	—	—	—	—	—	—	—	—	31	201.850
—	—	—	—	1	44.513	1	51.000	1	65.388	—	—	—	—	—	—	—	—	30	194.629
—	—	—	—	1	44.513	1	56.597	—	—	—	—	—	—	—	—	—	—	131	603.959
—	—	—	—	—	—	—	—	—	—	—	—	—	—	—	—	—	—	129	603.064
4	87.541	2	64.764	—	—	—	—	—	—	—	—	1	105.806	—	—	—	—	155	734.806
2	45.936	1	30.633	—	—	—	—	—	—	—	—	1	102.086	—	—	—	—	155	691.659
—	—	1	30.751	—	—	2	122.271	—	—	—	—	1	100.637	—	—	—	—	157	731.257
—	—	1	31.133	—	—	2	106.988	—	—	1	86.284	—	—	—	—	—	—	157	718.069
—	—	—	—	—	—	—	—	—	—	—	—	1	171.324	—	—	—	—	97	564.442
—	—	—	—	—	—	—	—	—	—	—	—	1	165.822	—	—	—	—	96	578.323
4	87.541	3	95.515	—	—	2	122.271	—	—	—	—	3	377.767	—	—	—	—	409	2.030.505
2	45.936	2	61.766	—	—	2	106.988	—	—	1	86.284	2	267.908	—	—	—	—	408	1.988.051
1	25.274	1	30.577	2	85.695	—	—	2	150.523	—	—	—	—	—	—	—	—	24	418.878
1	21.979	2	68.782	1	41.596	—	—	2	150.054	—	—	—	—	—	—	—	—	23	405.393
3	77.539	1	39.867	—	—	—	—	—	—	—	—	—	—	—	—	1	699.691	82	1.191.139
3	73.873	1	35.482	—	—	—	—	—	—	—	—	—	—	—	1	642.814	81	1.124.015	
—	—	2	67.268	—	—	—	—	—	—	—	—	—	—	1	255.890	—	—	107	657.149
1	27.204	1	34.469	—	—	—	—	—	—	—	—	—	—	1	250.656	—	—	107	654.703
1	23.964	3	99.039	1	40.050	1	51.931	—	—	—	—	—	—	—	—	—	—	43	462.807
3	79.519	1	31.591	2	90.427	—	—	—	—	—	—	—	—	—	—	—	—	43	454.045
2	47.104	—	—	—	—	1	60.713	1	74.789	—	—	—	—	—	—	—	—	22	283.109
2	44.129	—	—	—	—	1	60.051	1	67.058	—	—	—	—	—	—	—	—	22	282.069
2	48.695	—	—	—	—	—	—	—	—	—	—	—	—	—	—	—	—	20	189.764
2	50.323	—	—	—	—	—	—	—	—	—	—	—	—	—	—	—	—	20	202.131
4	99.721	2	69.075	2	93.032	—	—	—	—	—	—	—	—	1	378.521	—	—	57	999.862
2	43.319	2	71.051	2	90.855	—	—	—	—	—	—	—	—	1	400.048	—	—	55	938.273
2	51.179	—	—	1	45.769	2	114.118	—	—	—	—	—	—	—	—	—	—	12	268.122
2	50.019	—	—	2	90.261	1	61.805	—	—	—	—	—	—	—	—	—	—	12	255.047
4	93.492	2	70.230	—	—	—	—	—	—	—	—	1	117.689	—	—	—	—	21	392.757
3	77.880	2	66.535	—	—	—	—	—	—	—	—	1	108.981	—	—	—	—	19	365.039
19	466.968	11	376.056	6	264.546	4	226.762	3	225.312	—	—	1	117.689	2	634.411	1	699.691	388	4.863.587
19	468.245	9	307.910	7	313.139	2	121.856	3	217.112	—	—	1	108.981	2	650.704	1	642.814	382	4.680.715
1	20.930	2	67.139	—	—	—	—	—	—	—	—	1	118.158	—	—	—	—	86	431.419
1	25.668	1	32.187	—	—	—	—	—	—	—	—	1	107.125	—	—	—	—	81	397.891
—	—	1	35.903	—	—	—	—	—	—	—	—	—	—	—	—	—	—	98	273.009
—	—	1	31.033	—	—	—	—	—	—	—	—	—	—	—	—	—	—	98	265.350
1	29.085	—	—	—	—	—	—	—	—	—	—	—	—	—	—	—	—	78	154.314
1	26.059	—	—	—	—	—	—	—	—	—	—	—	—	—	—	—	—	75	149.285
—	—	2	62.247	1	43.639	—	—	—	—	—	—	1	232.785	—	—	—	—	104	727.217
1	28.081	2	61.657	—	—	—	—	—	—	—	—	1	223.376	—	—	—	—	102	661.274
2	50.015	5	165.289	1	43.639	—	—	—	—	—	—	2	350.943	—	—	—	—	366	1.585.959
3	79.808	4	124.877	—	—	—	—	—	—	—	—	2	330.501	—	—	—	—	356	1.473.800
158	3.809.681	92	3.099.786	42	1.847.846	46	2.554.716	17	1.212.444	18	1.607.104	35	4.874.917	8	2.759.701	6	8.239.221	8.086	56.243.935
143	3.457.586	76	2.547.848	49	2.194.789	32	1.806.792	16	1.171.490	16	1.410.151	33	4.547.502	8	2.857.720	6	8.368.241	8.056	54.136.547

Tav. 10 — Comuni e relativa popolazione residente secondo la variazione

PROVINCIE REGIONI	COMUNI CON INCREMENTO DI POPOLAZIONE											
	Oltre il 25%		25,00-15,01%		15,00-10,01%		10,00-5,01%		5,00-0,00%		Totale	
	Comuni	Popolazione	Comuni	Popolazione	Comuni	Popolazione	Comuni	Popolazione	Comuni	Popolazione	Comuni	Popolazione
Torino	46	201.762	19	64.437	25	206.292	28	174.183	45	255.443	163	902.117
Vercelli	2	1.554	4	11.394	8	16.115	13	58.927	16	22.764	43	110.754
Novara	4	8.316	6	13.378	16	40.095	18	64.777	35	247.182	79	373.748
Cuneo	8	23.449	7	15.817	11	46.223	16	92.576	33	175.710	75	353.775
Asti	—	—	2	6.885	1	667	6	16.490	12	97.511	21	121.553
Alessandria	3	3.709	1	1.090	3	4.717	13	39.518	12	23.024	32	72.058
Piemonte	63	238.790	39	113.001	64	314.109	94	446.471	153	821.634	413	1.934.005
Valle d'Aosta	3	6.254	5	8.427	3	4.280	9	17.274	10	47.692	30	83.927
Varese	8	31.299	26	74.259	23	156.644	40	299.535	20	159.242	117	720.979
Como	22	51.815	34	142.252	30	116.234	47	149.776	34	83.271	167	543.348
Sondrio	—	—	7	13.866	7	23.922	13	32.437	19	41.792	46	112.017
Milano	46	260.737	33	327.068	32	395.067	54	646.835	36	484.399	201	2.114.106
Bergamo	23	80.779	42	153.970	30	177.531	43	127.365	31	100.153	169	639.798
Brescia	14	63.713	19	105.497	30	150.665	44	193.910	30	129.279	137	643.064
Pavia	2	7.246	4	8.056	3	6.886	6	20.910	21	101.697	36	144.795
Cremona	1	1.209	8	23.497	5	9.485	11	59.068	16	42.313	41	135.572
Mantova	1	9.838	1	7.544	6	34.176	10	55.034	7	48.056	25	154.648
Lombardia	117	506.636	174	856.009	166	1.070.610	268	1.584.870	214	1.190.202	939	5.208.327
Bolzano-Bozen	—	—	11	32.723	13	55.919	23	56.028	37	136.151	84	280.821
Trento	2	1.833	5	9.362	13	48.165	35	199.613	41	66.721	96	325.694
Trentino-Alto Adige	2	1.833	16	42.085	26	104.084	58	255.641	78	202.872	180	606.515
Verona	7	53.612	12	75.151	10	73.317	17	114.106	19	106.796	65	422.982
Vicenza	12	68.525	8	50.815	16	103.903	26	168.539	26	154.277	88	546.059
Belluno	—	—	1	4.302	3	11.251	6	56.411	13	38.180	23	110.144
Treviso	7	56.186	8	57.709	11	123.094	32	224.753	21	91.893	79	553.635
Venezia	3	30.092	6	66.819	8	90.046	15	229.559	6	47.777	38	464.293
Padova	2	27.388	7	49.609	17	114.582	20	160.742	31	127.812	77	480.133
Rovigo	1	8.782	—	—	2	13.930	1	8.433	11	123.459	15	154.604
Veneto	32	244.585	42	304.405	67	530.123	117	962.543	127	690.194	385	2.731.850
Pordenone	2	4.910	5	38.089	5	49.295	8	101.026	11	52.925	31	246.245
Udine	2	7.486	13	74.671	6	32.293	14	46.529	24	206.331	59	367.310
Gorizia	1	5.531	—	—	2	7.032	6	9.580	10	57.642	19	79.785
Trieste	1	2.112	1	841	—	—	3	28.246	—	—	5	31.199
Friuli-Venezia Giulia	6	20.039	19	113.601	13	88.620	31	185.381	45	316.898	114	724.539
Imperia	—	—	3	9.433	2	1.920	3	15.472	9	86.192	17	113.017
Savona	6	14.297	9	22.831	2	3.613	5	35.047	11	67.867	33	143.655
Genova	5	17.640	4	23.214	5	31.869	4	37.243	10	43.396	28	153.362
La Spezia	2	14.436	3	16.572	3	17.626	—	—	5	32.447	13	81.081
Liguria	13	46.373	19	72.050	12	55.028	12	87.762	35	229.902	91	491.115
Piacenza	—	—	—	—	1	6.893	4	26.513	7	143.725	12	177.131
Parma	1	3.866	3	16.927	3	19.657	3	21.620	6	239.102	16	301.172
Reggio nell'Emilia	3	21.923	7	72.793	3	14.963	4	27.048	11	186.925	28	323.652
Modena	4	57.487	2	12.713	5	71.938	8	310.200	8	78.000	27	530.338
Bologna	7	57.522	9	90.643	6	42.872	7	28.717	12	125.640	41	345.394
Ferrara	—	—	—	—	1	20.930	4	43.785	8	74.295	13	139.010
Ravenna	—	—	—	—	1	7.717	1	24.613	4	213.408	6	245.738
Forlì	2	14.786	4	33.841	4	17.538	8	227.529	7	228.242	25	521.936
Emilia-Romagna	17	155.584	25	226.917	24	202.508	39	710.025	63	1.289.337	168	2.584.371
Massa-Carrara	—	—	—	—	—	—	2	9.524	6	157.811	8	167.335
Lucca	—	—	—	—	3	19.933	—	—	7	166.590	10	186.523
Pistoia	—	—	4	38.388	2	25.302	3	18.722	6	146.346	15	228.758
Firenze	2	21.841	6	81.781	6	274.780	12	150.247	12	147.769	38	676.418
Livorno	1	14.344	1	396	1	24.322	3	22.571	7	233.648	13	295.281
Pisa	1	7.197	1	4.912	4	32.745	9	145.393	7	136.446	22	326.693
Arezzo	1	1.512	2	7.028	1	4.083	5	31.132	10	148.219	19	191.974
Siena	1	6.759	2	12.247	1	4.275	2	23.214	7	68.665	13	115.160
Grosseto	1	21.280	—	—	1	69.556	1	14.749	3	8.614	6	114.199
Toscana	7	72.933	16	144.752	19	454.996	37	415.552	65	1.214.108	144	2.302.341

(a) Il numero dei Comuni e la popolazione residente fanno riferimento al Censimento del 1981.

percentuale della popolazione stessa tra il 1971 ed il 1981, per provincia (a)

COMUNI CON DIMINUIZIONE DI POPOLAZIONE												TOTALE	
Fino al 5,00%		5,01-10,00%		10,01-15,00%		15,01-25,00%		oltre il 25,00%		Totale		Comuni	Popolazione
Comuni	Popolazione	Comuni	Popolazione	Comuni	Popolazione	Comuni	Popolazione	Comuni	Popolazione	Comuni	Popolazione		
51	190.079	44	1.194.385	28	24.524	20	10.883	9	2.385	152	1.422.256	315	2.324.373
30	124.737	24	106.276	36	32.927	28	17.539	8	2.409	126	283.888	169	394.642
22	49.190	27	60.200	19	12.646	15	8.924	3	643	86	131.603	165	505.351
34	79.232	38	57.330	32	19.906	46	28.026	25	7.238	175	191.732	250	545.507
21	43.746	24	16.896	29	17.820	25	14.040	—	—	99	92.502	120	214.055
28	216.101	33	105.301	40	36.077	55	33.443	2	454	158	391.376	190	463.434
186	703.085	190	1.540.388	184	143.900	189	112.855	47	13.129	796	2.513.357	1.209	4.447.362
14	15.696	11	6.110	14	6.004	4	721	1	204	44	28.735	74	112.662
15	52.618	5	9.868	2	2.027	2	736	—	—	24	65.249	141	786.228
31	190.063	26	28.069	14	9.470	8	3.282	1	37	80	230.921	247	774.269
11	38.460	7	12.057	6	6.533	5	3.535	3	754	32	61.339	78	173.356
26	239.832	16	1.681.199	2	1.167	2	1.625	2	773	48	1.924.596	249	4.038.702
32	212.755	16	20.241	16	12.791	13	6.634	4	1.070	81	253.491	250	893.289
35	327.493	14	20.832	11	15.587	6	4.826	3	1.511	69	370.249	206	1.013.313
31	221.011	52	92.142	35	31.879	31	20.686	5	1.435	154	367.153	190	511.948
14	114.785	20	38.534	24	29.053	15	13.445	1	298	74	196.115	115	331.687
20	81.229	17	123.949	8	16.035	—	—	—	—	45	221.213	70	375.861
215	1.478.246	173	2.026.891	118	124.542	82	54.769	19	5.878	607	3.690.326	1.546	8.898.653
21	140.155	7	6.014	2	1.522	2	771	—	—	32	148.462	116	429.283
51	52.505	42	39.818	22	14.511	12	8.664	—	—	127	115.498	223	441.192
72	192.660	49	45.832	24	16.033	14	9.435	—	—	159	263.960	339	870.475
21	323.647	6	16.682	3	4.144	1	861	2	1.403	33	346.737	98	769.719
11	137.401	14	33.112	3	2.781	2	3.306	3	1.208	33	177.808	121	723.867
17	59.313	14	27.372	6	9.130	8	11.099	1	1.178	46	108.092	69	218.236
14	157.922	2	5.948	—	—	—	—	—	—	16	163.870	95	717.505
4	26.622	1	332.775	—	—	—	—	—	—	5	359.397	43	823.690
17	298.277	9	23.040	—	—	2	2.536	—	—	28	323.853	105	803.986
10	39.588	15	31.891	11	26.521	—	—	—	—	36	98.000	51	252.604
94	1.042.770	61	470.820	23	42.576	13	17.802	6	3.789	197	1.577.757	582	4.309.607
8	18.252	2	1.978	3	3.037	6	4.275	1	555	20	28.097	51	274.342
31	95.307	12	23.605	12	15.571	22	26.342	1	359	78	161.184	137	528.494
4	61.997	—	—	1	2.137	1	595	—	—	6	64.729	25	144.514
—	—	1	251.380	—	—	—	—	—	—	1	251.380	6	282.579
43	175.556	15	276.963	16	20.745	29	31.212	2	914	105	505.390	219	1.229.929
11	85.366	6	4.777	12	6.949	16	9.976	5	3.164	50	110.232	67	223.249
7	47.756	10	82.284	11	19.032	7	3.755	1	183	36	153.010	69	296.665
8	72.473	10	793.324	4	6.637	16	12.666	1	153	39	885.253	67	1.038.615
2	7.989	9	141.708	4	4.357	4	5.391	—	—	19	159.445	32	240.526
28	213.584	35	1.022.093	31	36.975	43	31.788	7	3.500	144	1.307.940	235	1.799.055
6	29.601	8	27.712	6	16.571	12	22.686	4	3.548	36	100.118	48	277.249
10	43.522	6	20.733	10	21.211	5	10.219	—	—	31	95.685	47	396.857
7	47.539	5	28.721	4	9.377	1	1.686	—	—	17	87.323	45	410.975
5	20.726	6	21.204	7	16.586	2	4.518	—	—	20	63.034	47	593.372
12	108.489	3	463.893	3	5.070	1	2.256	—	—	19	579.708	60	925.102
9	207.207	3	30.782	1	4.423	—	—	—	—	13	242.412	26	381.422
8	96.629	4	15.341	—	—	—	—	—	—	12	111.970	18	357.708
12	45.098	4	12.513	6	12.147	3	5.109	—	—	25	74.867	50	596.803
69	598.811	39	620.899	37	85.385	24	46.474	4	3.548	173	1.355.117	341	3.939.488
2	11.932	2	13.152	2	4.968	3	5.051	—	—	9	35.103	17	202.438
11	172.054	6	11.221	4	5.943	4	6.099	—	—	25	195.317	35	381.840
4	30.278	1	1.902	1	1.692	1	2.247	—	—	7	36.119	22	264.877
6	502.616	2	7.349	3	13.423	2	2.525	—	—	13	525.913	51	1.202.331
4	46.237	—	—	2	2.913	1	843	—	—	7	49.993	20	345.274
4	15.644	5	19.703	8	25.711	—	—	—	—	17	61.058	39	387.751
9	97.966	6	13.407	2	2.504	3	5.619	—	—	20	119.496	39	311.470
5	30.367	6	81.604	8	20.522	4	6.861	—	—	23	139.354	36	254.514
6	46.863	5	28.644	7	23.475	4	7.250	—	—	22	106.232	28	220.431
51	953.957	33	176.982	37	101.151	22	36.495	—	—	143	1.268.585	287	3.570.926

Segue Tav. 10 — Comuni e relativa popolazione residente secondo la variazione

PROVINCIE REGIONI	COMUNI CON INCREMENTO DI POPOLAZIONE											
	Oltre il 25%		25,00-15,01%		15,00-10,01%		10,00-5,01%		5,00-0,00%		Totale	
	Comuni	Popolazione	Comuni	Popolazione	Comuni	Popolazione	Comuni	Popolazione	Comuni	Popolazione	Comuni	Popolazione
Perugia	2	25.927	1	2.221	3	19.163	9	229.009	13	207.485	28	483.805
Terni	—	—	—	—	—	—	6	17.068	7	132.469	13	149.537
Umbria	2	25.927	1	2.221	3	19.163	15	246.077	20	339.954	41	633.342
Pesaro e Urbino	4	21.826	5	16.434	3	6.246	9	172.210	13	29.201	34	245.917
Ancona	2	7.099	5	38.713	8	56.979	7	103.921	11	79.082	33	285.794
Macerata	—	—	3	25.064	3	15.302	8	90.306	6	73.347	20	204.019
Ascoli Piceno	4	19.600	3	30.807	5	44.768	4	63.488	8	56.769	24	215.432
Marche	10	48.525	16	111.018	19	123.295	28	429.925	38	238.399	111	951.162
Viterbo	3	8.182	2	3.925	8	36.194	9	115.787	11	41.883	33	205.971
Rieti	—	—	1	385	5	20.976	9	51.631	6	10.393	21	83.385
Roma	22	246.912	11	201.858	17	175.061	10	74.820	14	2.929.558	74	3.628.209
Latina	2	67.351	6	177.977	2	27.310	8	96.150	3	29.864	21	398.652
Frosinone	4	40.820	9	50.344	9	103.824	19	108.155	20	101.286	61	404.429
Lazio	31	363.265	29	434.489	41	363.365	55	446.543	54	3.112.984	210	4.720.646
L'Aquila	—	—	2	25.998	1	912	6	77.468	14	77.337	23	181.715
Teramo	4	39.633	4	19.484	2	26.255	5	80.216	4	22.995	19	188.583
Pescara	3	37.644	1	10.536	2	6.989	3	144.845	6	32.382	15	232.396
Chieti	3	35.814	1	30.036	4	36.944	8	82.903	16	72.088	32	257.785
Abruzzi	10	113.091	8	86.054	9	71.100	22	385.432	40	204.802	89	860.479
Isernia	1	8.629	1	18.794	—	—	3	5.914	3	5.223	8	38.560
Campobasso	2	28.078	2	50.531	3	9.425	4	12.366	6	12.661	17	113.061
Molise	3	36.707	3	69.325	3	9.425	7	18.280	9	17.884	25	151.621
Caserta	9	72.461	14	122.542	15	168.557	20	158.729	17	118.341	75	640.630
Benevento	—	—	1	6.081	3	14.780	3	8.102	15	115.455	22	144.418
Napoli	27	448.051	18	438.519	10	288.397	21	269.906	10	210.095	86	1.654.968
Avellino	6	25.765	6	24.936	8	22.640	9	93.893	19	69.058	48	236.292
Salerno	4	74.165	9	142.560	7	56.449	17	174.737	27	259.716	64	707.627
Campania	46	620.442	48	734.638	43	550.823	70	705.367	88	772.665	295	3.383.935
Foggia	—	—	2	56.335	6	202.233	7	163.930	6	67.599	21	490.097
Bari	4	60.847	4	79.272	9	271.391	16	411.736	9	553.025	42	1.376.271
Taranto	6	51.426	8	91.859	3	41.088	8	349.773	3	33.742	28	567.888
Brindisi	—	—	2	15.341	1	10.599	11	228.821	5	113.088	19	367.849
Lecce	2	14.376	11	113.596	22	159.611	26	295.537	22	109.007	83	692.127
Puglia	12	126.649	27	356.403	41	684.922	68	1.449.797	45	876.461	193	3.494.232
Potenza	—	—	4	77.125	1	5.434	3	28.236	16	90.537	24	201.332
Matera	1	12.062	2	11.377	1	51.000	2	26.726	4	35.369	10	136.534
Basilicata	1	12.062	6	88.502	2	56.434	5	54.962	20	125.906	34	337.866
Cosenza	8	57.606	10	95.963	11	92.105	16	75.980	27	224.277	72	545.931
Catanzaro	2	13.080	4	118.332	6	147.489	11	35.640	28	129.532	51	444.073
Reggio di Calabria	—	—	1	17.592	5	25.131	5	44.791	12	246.090	23	333.604
Calabria	10	70.686	15	231.887	22	264.725	32	156.411	67	599.899	146	1.323.608
Trapani	—	—	—	—	2	68.910	3	98.479	5	100.178	10	267.567
Palermo	3	14.488	5	28.635	5	69.445	11	787.552	13	115.097	37	1.015.217
Messina	2	6.939	9	41.883	7	60.963	7	68.578	12	306.923	37	485.286
Agrigento	—	—	3	56.398	2	34.132	8	151.646	8	54.102	21	296.278
Caltanissetta	—	—	—	—	1	74.789	1	26.044	3	85.576	5	186.409
Enna	—	—	—	—	—	—	1	4.397	2	20.379	3	24.776
Catania	13	148.809	6	34.581	7	83.289	5	49.337	13	219.118	44	535.134
Ragusa	—	—	2	21.491	2	20.442	1	50.220	4	160.846	9	252.999
Siracusa	—	—	4	155.307	2	45.522	4	41.813	4	62.576	14	305.218
Sicilia	18	170.236	29	338.295	28	457.492	41	1.278.066	64	1.124.795	180	3.368.884
Sassari	6	65.468	2	6.101	11	204.394	7	25.639	16	55.269	42	356.871
Nuoro	5	16.383	6	64.572	3	4.582	12	34.831	15	40.037	41	160.405
Oristano	—	—	3	8.851	7	48.984	11	30.804	12	16.137	33	104.776
Cagliari	8	112.577	11	47.495	14	77.663	19	110.396	22	317.552	74	665.683
Sardegna	19	194.428	22	127.019	35	335.623	49	201.670	65	428.995	190	1.287.735
ITALIA	422	3.075.045	559	4.461.098	640	5.760.725	1.057	10.038.049	1.300	13.845.583	3.978	37.180.500

percentuale della popolazione stessa tra il 1971 ed il 1981, per provincia (a)

COMUNI CON DIMINUIZIONE DI POPOLAZIONE												TOTALE	
Fino al 5,00%		5,01-10,00%		10,01-15,00%		15,01-25,00%		oltre il 25,00%		Totale		Comuni	Popolazione
Comuni	Popolazione	Comuni	Popolazione	Comuni	Popolazione	Comuni	Popolazione	Comuni	Popolazione	Comuni	Popolazione		
9	52.307	8	21.287	9	15.643	4	4.813	1	283	31	94.333	59	578.138
9	58.644	6	11.223	3	4.014	2	2.432	—	—	20	76.313	33	225.850
18	110.951	14	32.510	12	19.657	6	7.245	1	283	51	170.646	92	803.988
12	53.093	12	24.406	6	6.571	3	3.068	—	—	33	87.138	67	333.055
8	129.165	3	10.322	3	6.151	2	1.656	—	—	16	147.294	49	433.088
7	32.851	9	28.084	7	9.587	14	17.681	—	—	37	88.203	57	292.222
12	80.656	8	14.489	15	21.430	12	17.663	2	1.291	49	135.529	73	350.961
39	295.765	32	77.301	31	43.739	31	40.068	2	1.291	135	458.164	246	1.409.326
13	36.423	9	19.901	2	2.886	3	2.804	—	—	27	62.014	60	267.985
9	13.577	13	20.486	5	3.918	16	17.130	9	3.551	52	58.662	73	142.047
15	25.879	10	8.193	7	7.522	10	5.496	2	474	44	47.564	118	3.675.773
6	21.809	3	4.819	2	2.152	—	—	1	—	12	28.780	33	427.432
7	19.669	11	20.977	7	8.936	5	3.433	—	—	30	53.015	91	457.444
50	117.357	46	74.376	23	25.414	34	28.863	12	4.025	165	250.035	375	4.970.681
13	29.214	30	36.130	10	14.550	23	23.778	9	5.013	85	108.685	108	290.400
6	33.483	7	19.657	4	8.467	8	16.433	3	3.149	28	81.189	47	269.772
8	23.863	6	7.766	7	10.787	8	9.673	2	1.018	31	53.107	46	285.503
24	53.486	15	25.969	13	14.682	12	12.542	8	4.997	72	111.676	104	369.461
51	140.046	58	89.522	34	48.486	51	62.426	22	14.177	216	354.657	305	1.215.136
5	5.714	11	18.665	9	9.794	16	13.748	3	3.863	44	51.784	52	90.344
19	54.073	16	31.182	12	16.180	19	19.432	1	469	67	121.336	84	234.397
24	59.787	27	49.847	21	25.974	35	33.180	4	4.332	111	173.120	136	324.741
13	74.977	10	21.430	4	5.758	2	2.810	—	—	29	104.975	104	745.605
24	67.246	19	54.138	9	14.089	3	4.984	1	691	56	141.148	78	285.566
5	1.293.014	—	—	—	—	—	—	—	—	5	1.293.014	91	2.947.982
24	89.445	18	48.234	12	27.899	13	17.569	4	9.045	71	192.192	119	428.484
27	170.942	23	48.841	20	38.239	21	32.270	2	2.742	93	293.034	157	1.000.661
93	1.695.624	70	172.643	45	85.985	39	57.633	7	12.478	254	2.024.363	549	5.408.298
6	35.139	14	81.118	10	45.670	11	25.123	2	1.505	43	188.555	64	678.652
4	66.704	1	1.362	1	11.888	—	—	—	—	6	79.954	48	1.456.225
—	—	—	—	—	—	—	—	—	—	—	—	28	567.888
1	20.585	—	—	—	—	—	—	—	—	1	20.585	20	388.434
12	57.935	2	8.337	—	—	—	—	—	—	14	66.272	97	758.399
23	180.363	17	90.817	11	57.558	11	25.123	2	1.505	64	355.366	257	3.849.598
16	67.256	23	53.292	14	37.960	19	36.046	4	6.223	76	200.777	100	402.109
4	14.490	6	16.643	7	27.741	3	5.781	1	661	21	65.316	31	201.850
20	81.746	29	69.935	21	65.701	22	41.827	5	6.884	97	266.093	131	603.959
27	76.463	20	45.123	20	43.505	12	20.003	4	3.781	83	188.875	155	734.806
17	76.305	34	104.223	26	52.704	23	41.824	6	12.128	106	287.184	157	731.257
13	65.135	15	60.960	15	42.346	22	42.949	9	19.448	74	230.838	97	564.442
57	217.903	69	210.306	61	138.555	57	104.776	19	35.357	263	706.897	409	2.030.505
11	127.723	3	23.588	—	—	—	—	—	—	14	151.311	24	418.878
16	76.950	11	40.342	11	32.840	7	25.790	—	—	45	175.922	82	1.191.139
16	37.864	17	44.801	17	43.688	15	35.077	5	10.433	70	171.863	107	657.149
6	90.218	7	31.237	7	31.703	2	13.371	—	—	22	166.529	43	462.807
3	30.664	6	26.691	4	30.509	4	8.836	—	—	17	96.700	22	283.109
5	72.984	5	45.638	4	22.688	3	23.678	—	—	17	164.988	20	189.764
5	56.734	5	395.249	2	7.977	1	4.768	—	—	13	464.728	57	999.862
1	3.429	1	8.166	1	3.528	—	—	—	—	3	15.123	12	268.122
5	85.120	—	—	1	1.414	1	1.005	—	—	7	87.539	21	392.757
68	581.686	55	615.712	47	174.347	33	112.525	5	10.433	208	1.494.703	388	4.863.587
13	28.496	19	32.229	7	7.665	5	6.158	—	—	44	74.548	86	431.419
21	50.124	18	29.271	15	28.935	3	4.274	—	—	57	112.604	98	273.009
13	20.328	10	12.084	14	12.135	7	4.432	1	559	45	49.538	78	154.314
13	39.129	8	13.844	7	7.480	2	1.081	—	—	30	61.534	104	727.217
60	138.077	55	87.428	43	56.215	17	15.945	1	559	176	298.224	366	1.585.959
1.275	8.993.670	1.078	7.757.375	833	1.318.942	756	871.162	166	122.286	4.108	19.063.435	8.086	56.243.935

Tav. 11 — Popolazione residente al 1971 ed al 1981

PROVINCIE REGIONI	TOTALE PROVINCE				COMUNI
	Popolazione censimento 1981	Popolazione censimento 1971	Variazioni intercensuali tra il 1971 e il 1981	Saldo movimento naturale tra il 1971 e il 1981	Popolazione censimento 1981
Torino	2.324.373	2.287.016	37.357	60.310	1.103.520
Vercelli	394.642	406.252	— 11.610	— 17.887	51.975
Novara	505.351	496.811	8.540	— 5.253	101.635
Cuneo	545.507	540.504	5.003	— 12.227	55.385
Asti	214.055	218.547	— 4.492	— 11.451	76.950
Alessandria	463.434	483.183	— 19.749	— 28.402	100.518
Piemonte	4.447.362	4.432.313	15.049	— 14.910	1.489.983
Valle d'Aosta	112.662	109.150	3.512	236	37.682
Varese	786.228	725.823	60.405	28.167	90.285
Como	774.269	720.463	53.806	23.069	95.183
Sondrio	173.356	169.149	4.207	6.985	22.775
Milano	4.038.702	3.903.685	135.017	131.819	1.634.638
Bergamo	893.289	829.019	64.270	45.493	121.846
Brescia	1.013.313	957.686	55.627	39.908	206.460
Pavia	511.948	526.389	— 14.441	— 24.267	85.056
Cremona	331.687	334.281	— 2.594	— 8.002	80.758
Mantova	375.861	376.892	— 1.031	— 4.076	60.932
Lombardia	8.898.653	8.543.387	355.266	239.096	2.397.933
Bolzano-Bozen	429.283	414.041	15.242	25.859	104.606
Trento	441.192	427.845	13.347	6.406	98.833
Trentino-Alto Adige	870.475	841.886	28.589	32.265	203.439
Verona	769.719	733.595	36.124	23.889	261.208
Vicenza	723.867	677.884	45.983	28.808	113.931
Belluno	218.236	221.155	— 2.919	— 2.348	36.513
Treviso	717.505	668.620	48.885	26.803	87.069
Venezia	823.690	807.251	16.439	30.596	332.775
Padova	803.986	762.998	40.988	34.362	231.337
Rovigo	252.604	251.908	696	2.440	51.708
Veneto	4.309.607	4.123.411	186.196	144.550	1.114.541
Pordenone	274.342	253.906	20.436	3.225	51.369
Udine	528.494	516.910	11.584	— 7.486	101.264
Gorizia	144.514	142.412	2.102	— 1.993	41.325
Trieste	282.579	300.304	— 17.725	— 20.133	251.380
Friuli-Venezia Giulia	1.229.929	1.213.532	16.397	— 26.387	445.338
Imperia	223.249	225.127	— 1.878	— 7.589	41.838
Savona	296.665	296.043	622	— 10.524	75.069
Genova	1.038.615	1.087.973	— 49.358	— 43.569	760.300
La Spezia	240.526	244.435	— 3.909	— 5.855	115.215
Liguria	1.799.055	1.853.578	— 54.523	— 67.537	992.422
Piacenza	277.249	284.881	— 7.632	— 10.095	108.177
Parma	396.857	395.497	1.360	— 10.015	176.750
Reggio nell'Emilia	410.975	392.696	18.279	— 302	129.893
Modena	593.372	553.852	39.520	5.295	179.933
Bologna	925.102	918.844	6.258	— 17.514	455.853
Ferrara	381.422	383.639	— 2.217	— 3.351	150.265
Ravenna	357.708	351.876	5.832	1	137.597
Forlì	596.803	565.470	31.333	18.083	109.815
Emilia-Romagna	3.939.488	3.846.755	92.733	— 17.898	1.448.283
Massa-Carrara	202.438	200.955	1.483	419	65.726
Lucca	381.840	380.356	1.484	— 4.074	90.097
Pistoia	264.877	254.335	10.542	402	93.516
Firenze	1.202.331	1.146.367	55.964	2.015	453.293
Livorno	345.274	335.265	10.009	1.577	175.371
Pisa	387.751	375.933	11.818	— 1.355	104.334
Arezzo	311.470	306.340	5.130	1.007	91.535
Siena	254.514	257.221	— 2.707	— 6.523	61.888
Grosseto	220.431	216.325	4.106	— 1.394	69.556
Toscana	3.570.926	3.473.097	97.829	— 7.926	1.205.316

e movimento della popolazione nel decennio, per provincia

CAPOLUOGHI			ALTRI COMUNI			
Popolazione censimento 1971	Variazioni intercensuali tra il 1971 e il 1981	Saldo movimento naturale tra il 1971 e il 1981	Popolazione censimento 1981	Popolazione censimento 1971	Variazioni intercensuali tra il 1971 e il 1981	Saldo movimento naturale tra il 1971 e il 1981
1.167.968	— 64.448	30.766	1.220.853	1.119.048	101.805	29.544
56.494	— 4.519	1.952	342.667	349.758	— 7.091	15.935
100.687	948	995	403.716	396.124	7.592	4.258
54.544	841	655	490.122	485.960	4.162	12.882
76.151	799	146	137.105	142.396	— 5.291	11.305
102.424	— 1.906	3.291	362.916	380.759	— 17.843	25.111
1.558.268	— 68.285	25.037	2.957.379	2.874.045	83.334	39.947
36.906	776	752	74.980	72.244	2.736	516
83.239	7.046	1.557	695.943	642.584	53.359	26.610
97.996	— 2.813	25	679.086	622.467	56.619	23.094
22.990	215	545	150.581	146.159	4.422	6.440
1.732.000	— 97.362	4.070	2.404.064	2.171.685	232.379	127.749
126.902	— 5.056	212	771.443	702.117	69.326	45.705
210.047	— 3.587	2.793	806.853	747.639	59.214	37.115
86.839	— 1.783	2.097	426.892	439.550	— 12.658	22.170
82.094	— 1.336	2.876	250.929	252.187	— 1.258	5.126
65.703	— 4.771	2.028	314.929	311.189	3.740	2.048
2.507.810	— 109.877	1.727	6.500.720	6.035.577	465.143	237.369
105.757	— 1.151	2.723	324.677	308.284	16.393	23.136
91.768	7.065	3.101	342.359	336.077	6.282	3.305
197.525	5.914	5.824	667.036	644.361	22.675	26.441
266.470	— 5.262	3.919	508.511	467.125	41.386	19.970
116.620	— 2.689	2.576	609.936	561.264	48.672	26.232
34.484	2.029	266	181.723	186.671	— 4.948	2.614
90.446	— 3.377	544	630.436	578.174	52.262	26.259
363.062	— 30.287	670	490.915	444.189	46.726	29.926
231.599	— 262	4.394	572.649	531.399	41.250	29.968
49.848	1.860	1.073	200.896	202.060	— 1.164	1.367
1.152.529	— 37.988	13.442	3.195.066	2.970.882	224.184	131.108
47.364	4.005	1.845	222.973	206.542	16.431	1.380
100.794	470	789	427.230	416.116	11.114	6.697
42.778	— 1.453	1.453	103.189	99.634	3.555	540
271.879	— 20.499	19.252	31.199	28.425	2.774	881
462.815	— 17.477	19.649	784.591	750.717	33.874	6.738
40.670	1.168	701	181.411	184.457	— 3.046	6.888
79.809	— 4.740	3.714	221.596	216.234	5.362	6.810
816.872	— 56.572	30.345	278.315	271.101	7.214	13.224
124.547	— 9.332	3.510	125.311	119.888	5.423	2.345
1.061.898	— 69.476	38.270	806.633	791.680	14.953	29.267
106.841	1.336	1.623	169.072	178.040	— 8.968	8.472
175.228	1.522	1.920	220.107	220.269	— 162	8.095
128.789	1.104	1.159	281.082	263.907	17.175	857
171.072	8.861	298	413.439	382.780	30.659	4.997
490.528	— 34.675	16.510	469.249	428.316	40.933	1.004
154.066	— 3.801	3.974	231.157	229.573	1.584	623
131.928	5.669	1.491	220.111	219.948	163	1.490
104.971	4.844	1.778	486.988	460.499	26.489	16.305
1.463.423	— 15.140	21.619	2.491.205	2.383.332	107.873	3.721
62.922	2.804	2.519	136.712	138.033	— 1.321	2.100
90.995	— 898	1.314	291.743	289.361	2.382	2.760
93.185	331	929	171.361	161.150	10.211	1.331
457.803	— 4.510	11.817	749.038	688.564	60.474	13.832
174.791	580	1.717	169.903	160.474	9.429	140
103.415	919	1.467	283.417	272.518	10.899	112
87.330	4.205	1.881	219.935	219.010	925	874
65.634	— 3.746	3.377	192.626	191.587	1.039	3.146
62.590	6.966	1.718	150.875	153.735	— 2.860	3.112
1.198.665	6.651	11.069	2.365.610	2.274.432	91.178	3.143

Segue Tav. 11 — Popolazione residente al 1971 ed al 1981

PROVINCIE REGIONI	TOTALE PROVINCE				COMUNI
	Popolazione censimento 1981	Popolazione censimento 1971	Variazioni intercensuali tra il 1971 e il 1981	Saldo movimento naturale tra il 1971 e il 1981	Popolazione censimento 1981
Perugia	578.138	552.936	25.202	8.439	142.522
Terni	225.850	222.847	3.003	1.764	111.401
Umbria	803.988	775.783	28.205	10.203	253.923
Pesaro e Urbino	333.055	316.383	16.672	8.188	90.147
Ancona	433.088	416.611	16.477	8.970	106.421
Macerata	292.222	286.155	6.067	3.683	43.847
Ascoli Piceno	350.961	340.758	10.203	10.716	54.193
Marche	1.409.326	1.359.907	49.419	31.557	294.608
Viterbo	267.985	257.075	10.910	5.679	57.830
Rieti	142.047	143.162	— 1.115	600	43.045
Roma	3.675.773	3.490.377	185.396	208.911	2.830.569
Latina	427.432	376.238	51.194	41.302	92.674
Frosinone	457.444	422.630	34.814	25.227	44.688
Lazio	4.970.681	4.689.482	281.199	281.719	3.068.806
L'Aquila	290.400	293.066	— 2.666	5.323	63.465
Teramo	269.772	257.080	12.692	12.399	50.864
Pescara	285.503	264.981	20.522	14.240	131.345
Chieti	369.461	351.567	17.894	13.395	55.207
Abruzzi	1.215.136	1.166.694	48.442	45.357	300.881
Isernia	90.344	92.166	— 1.822	2.667	18.794
Campobasso	234.397	227.641	6.756	8.034	48.291
Molise	324.741	319.807	4.934	10.701	67.085
Caserta	745.605	677.959	67.646	78.171	66.754
Benevento	285.566	286.499	— 933	16.728	61.443
Napoli	2.947.982	2.709.929	238.053	343.453	1.210.503
Avellino	428.484	427.509	975	26.652	56.120
Salerno	1.000.661	957.452	43.209	91.096	157.243
Campania	5.408.298	5.059.348	348.950	556.100	1.552.063
Foggia	678.652	657.292	21.360	70.615	157.126
Bari	1.456.225	1.351.288	104.937	146.636	370.781
Taranto	567.888	511.677	56.211	67.451	242.774
Brindisi	388.434	366.027	22.407	39.833	88.947
Lecce	758.399	696.503	61.896	76.923	91.265
Puglia	3.849.598	3.582.787	266.811	401.458	950.893
Potenza	402.109	408.435	— 6.326	27.771	65.388
Matera	201.850	194.629	7.221	19.549	51.000
Basilicata	603.959	603.064	895	47.320	116.388
Cosenza	734.806	691.659	43.147	64.498	105.806
Catanzaro	731.257	718.069	13.188	72.988	100.637
Reggio di Calabria	564.442	578.323	— 13.881	46.065	171.324
Calabria	2.030.505	1.988.051	42.454	183.551	377.767
Trapani	418.878	405.393	13.485	26.064	71.430
Palermo	1.191.139	1.124.015	67.124	106.257	699.691
Messina	657.149	654.703	2.446	33.792	255.890
Agrigento	462.807	454.045	8.762	40.744	51.931
Caltanissetta	283.109	282.069	1.040	25.290	60.713
Enna	189.764	202.131	— 12.367	13.342	27.705
Catania	999.862	938.273	61.589	93.022	378.521
Ragusa	268.122	255.047	13.075	18.701	63.898
Siracusa	392.757	365.039	27.718	33.417	117.689
Sicilia	4.863.587	4.680.715	182.872	390.629	1.727.468
Sassari	431.419	397.891	33.528	34.048	118.158
Nuoro	273.009	265.350	7.659	22.204	35.903
Oristano	154.314	149.285	5.029	8.192	29.085
Cagliari	727.217	661.274	65.943	76.090	232.785
Sardegna	1.585.959	1.473.800	112.159	140.534	415.931
ITALIA	56.243.935	54.136.547	2.107.388	2.380.618	18.460.750

e movimento della popolazione nel decennio, per provincia

CAPOLUOGHI			ALTRI COMUNI			
Popolazione censimento 1971	Variazioni intercensuali tra il 1971 e il 1981	Saldo movimento naturale tra il 1971 e il 1981	Popolazione censimento 1981	Popolazione censimento 1971	Variazioni intercensuali tra il 1971 e il 1981	Saldo movimento naturale tra il 1971 e il 1981
129.921	12.601	3.511	435.616	423.015	12.601	4.928
106.927	4.474	2.110	114.449	115.920	— 1.471	346
236.848	17.075	5.621	550.065	538.935	11.130	4.582
84.719	5.428	2.868	242.908	231.664	11.244	5.320
109.789	— 3.368	2.297	326.667	306.822	19.845	6.673
43.537	310	699	248.375	242.618	5.757	2.984
55.217	— 1.024	1.891	296.768	285.541	11.227	8.825
293.262	1.346	7.755	1.114.718	1.066.645	48.073	23.802
54.461	3.369	1.870	210.155	202.614	7.541	3.809
39.179	3.866	1.845	99.002	103.983	— 4.981	1.245
2.781.993	48.576	146.925	845.204	708.384	136.820	61.986
78.210	14.464	10.507	334.758	298.028	36.730	30.795
39.028	5.660	4.361	412.756	383.602	29.154	20.866
2.992.871	75.935	165.508	1.901.875	1.696.611	205.264	116.211
60.131	3.334	2.718	226.935	232.935	— 6.000	2.605
47.804	3.060	2.818	218.908	209.276	9.632	9.581
122.470	8.875	8.716	154.158	142.511	11.647	5.524
51.436	3.771	3.390	314.254	300.131	14.123	10.005
281.841	19.040	17.642	914.255	884.853	29.402	27.715
15.696	3.098	1.739	71.550	76.470	— 4.920	928
41.782	6.509	3.999	186.106	185.859	247	4.035
57.478	9.607	5.738	257.656	262.329	— 4.673	4.963
62.710	4.044	4.387	678.851	615.249	63.602	73.784
59.009	2.434	6.079	224.123	227.490	— 3.367	10.649
1.226.594	— 16.091	107.961	1.737.479	1.483.335	254.144	235.492
52.382	3.738	4.784	372.364	375.127	— 2.763	21.868
155.496	1.747	11.981	843.418	801.956	41.462	79.115
1.556.191	— 4.128	135.192	3.856.235	3.503.157	353.078	420.908
141.711	15.415	17.619	521.526	515.581	5.945	52.996
357.274	13.507	38.425	1.085.444	994.014	91.430	108.211
227.342	15.432	29.086	325.114	284.335	40.779	38.365
81.893	7.054	10.289	299.487	284.134	15.353	29.544
83.050	8.215	6.407	667.134	613.453	53.681	70.516
891.270	59.623	101.826	2.898.705	2.691.517	207.188	299.632
56.597	8.791	6.601	336.721	351.838	— 15.117	21.170
44.513	6.487	6.273	150.850	150.116	734	13.276
101.110	15.278	12.874	487.571	501.954	— 14.383	34.446
102.086	3.720	8.223	629.000	589.573	39.427	56.275
86.284	14.353	9.646	630.620	631.785	— 1.165	63.342
165.822	5.502	13.890	393.118	412.501	— 19.383	32.175
354.192	23.575	31.759	1.652.738	1.633.859	18.879	151.792
70.134	1.296	4.656	347.448	335.259	12.189	21.408
642.814	56.877	70.041	491.448	481.201	10.247	38.216
250.656	5.234	16.797	401.259	404.047	— 2.788	16.995
49.213	2.718	4.098	410.876	404.832	6.044	36.646
60.051	662	4.234	222.396	222.018	378	21.056
28.189	— 484	1.685	162.059	173.942	— 11.883	11.657
400.048	— 21.527	41.228	621.341	538.225	83.116	51.794
61.805	2.093	3.639	204.224	193.242	10.982	15.062
108.981	8.708	12.975	275.068	256.058	19.010	20.442
1.671.891	55.577	159.353	3.136.119	3.008.824	127.295	231.276
107.125	11.033	11.619	313.261	290.766	22.495	22.429
31.033	4.870	5.006	237.106	234.317	2.789	17.198
26.059	3.026	2.861	125.229	123.226	2.003	5.331
223.376	9.409	23.212	494.432	437.898	56.534	52.878
387.593	28.338	42.698	1.170.028	1.086.207	83.821	97.836
18.464.386	— 3.636	642.141	37.783.185	35.672.161	2.111.024	1.738.477

Tav. 12 — Famiglie, componenti delle famiglie e delle convivenze, per provincia

PROVINCIE REGIONI	CENSIMENTO 1981				CENSIMENTO 1971			
	Famiglie			Componenti permanenti delle convivenze	Famiglie			Componenti permanenti delle convivenze
	Numero	Componenti			Numero	Componenti		
		Totale	Numero medio per famiglia			Totale	Numero medio per famiglia	
Torino	849.886	2.296.355	2,70	28.018	777.165	2.251.577	2,9	35.439
Vercelli	153.162	388.596	2,53	6.046	146.270	398.966	2,7	7.286
Novara	186.572	499.501	2,67	5.850	171.346	489.156	2,9	7.655
Cuneo	196.063	536.255	2,73	9.252	174.327	530.111	3,0	10.393
Asti	79.834	210.798	2,64	3.257	74.197	215.334	2,9	3.213
Alessandria	181.520	457.005	2,51	6.429	170.476	475.511	2,8	7.672
Piemonte	1.647.037	4.388.510	2,66	58.852	1.513.781	4.360.655	2,9	71.658
Valle d'Aosta	43.641	111.261	2,54	1.401	37.918	107.835	2,8	1.315
Varese	269.495	779.461	2,89	6.767	229.492	716.942	3,1	8.881
Como	260.313	765.589	2,94	8.680	220.398	708.642	3,2	11.821
Sondrio	55.484	171.262	3,08	2.094	48.000	165.964	3,5	3.185
Milano	1.433.237	4.006.731	2,79	31.971	1.280.698	3.858.596	3,0	45.089
Bergamo	291.203	883.680	3,03	9.609	239.991	818.169	3,4	10.850
Brescia	338.676	1.002.840	2,96	10.473	282.390	945.542	3,3	12.144
Pavia	194.500	507.448	2,60	4.500	180.748	519.822	2,9	6.567
Cremona	117.724	326.447	2,77	5.240	104.599	326.861	3,1	7.420
Mantova	123.149	372.206	3,02	3.655	108.328	371.895	3,4	4.997
Lombardia	3.083.781	8.815.664	2,85	82.989	2.694.644	8.432.433	3,1	110.954
Bolzano-Bozen	129.882	422.378	3,25	6.905	111.176	405.600	3,6	8.441
Trento	150.607	435.195	2,88	5.997	126.967	420.197	3,3	7.648
Trentino-Alto Adige	280.489	857.573	3,05	12.902	238.143	825.797	3,5	16.089
Verona	249.575	760.099	3,04	9.620	208.223	722.383	3,5	11.212
Vicenza	228.209	715.181	3,13	8.686	186.354	666.775	3,6	11.109
Belluno	77.323	215.305	2,78	2.931	69.185	217.459	3,1	3.696
Treviso	222.602	709.146	3,18	8.359	178.546	658.685	3,7	9.935
Venezia	266.471	817.023	3,06	6.667	226.020	796.822	3,5	10.429
Padova	240.474	795.086	3,30	8.900	197.334	752.202	3,8	10.796
Rovigo	82.730	249.524	3,01	3.080	69.550	247.937	3,6	3.971
Veneto	1.367.384	4.261.364	3,11	48.243	1.135.212	4.062.263	3,6	61.148
Pordenone	91.110	271.827	2,98	2.515	74.556	251.032	3,4	2.874
Udine	183.854	522.551	2,84	5.943	157.265	509.501	3,2	7.409
Gorizia	54.566	142.167	2,60	2.347	47.310	139.322	2,9	3.090
Trieste	118.733	279.034	2,35	3.545	116.531	295.250	2,5	5.054
Friuli-Venezia Giulia	448.263	1.215.579	2,71	14.350	395.662	1.195.105	3,0	18.427
Imperia	87.522	220.377	2,51	2.872	80.413	222.212	2,8	2.915
Savona	117.952	293.743	2,49	2.922	104.293	292.158	2,8	3.885
Genova	421.076	1.026.741	2,43	11.874	392.675	1.069.305	2,7	18.668
La Spezia	95.462	239.388	2,50	1.138	86.886	242.488	2,8	1.947
Liguria	722.012	1.780.249	2,46	18.806	664.267	1.826.163	2,7	27.415
Piacenza	102.179	274.531	2,68	2.718	91.923	280.456	3,1	4.425
Parma	144.969	393.702	2,71	3.155	127.046	390.671	3,1	4.826
Reggio nell'Emilia	142.835	407.565	2,85	3.410	118.248	387.997	3,3	4.699
Modena	200.349	589.549	2,94	3.823	167.036	548.554	3,3	5.298
Bologna	344.100	916.655	2,66	8.447	302.931	907.075	3,0	11.769
Ferrara	133.087	378.950	2,84	2.472	117.953	380.312	3,2	3.327
Ravenna	125.585	354.727	2,82	2.981	108.352	348.751	3,2	3.125
Forlì	199.388	591.998	2,96	4.805	163.376	560.358	3,4	5.112
Emilia-Romagna	1.392.492	3.907.677	2,80	31.811	1.196.865	3.804.174	3,2	42.581
Massa-Carrara	75.289	201.533	2,67	905	64.949	199.728	3,1	1.227
Lucca	133.101	379.469	2,85	2.371	115.936	376.704	3,2	3.652
Pistoia	88.936	263.560	2,96	1.317	77.564	251.980	3,2	2.355
Firenze	402.573	1.192.361	2,96	9.970	342.049	1.132.017	3,3	14.350
Livorno	123.475	340.154	2,75	5.120	105.969	330.706	3,1	4.559
Pisa	131.878	383.753	2,90	3.998	114.774	370.074	3,2	5.859
Arezzo	102.808	309.312	3,00	2.158	88.987	303.065	3,4	3.275
Siena	86.865	251.468	2,89	3.046	76.415	252.981	3,3	4.240
Grosseto	80.765	218.585	2,70	1.846	69.862	214.247	3,1	2.078
Toscana	1.225.690	3.540.195	2,88	30.731	1.056.505	3.431.502	3,2	41.595

Segue Tav. 12 — Famiglie, componenti delle famiglie e delle convivenze, per provincia

PROVINCIE REGIONI	CENSIMENTO 1981				CENSIMENTO 1971			
	Famiglie			Componenti permanenti delle convivenze	Famiglie			Componenti permanenti delle convivenze
	Numero	Componenti			Numero	Componenti		
Totale		Numero medio per famiglia	Totale	Numero medio per famiglia				
Perugia	186.661	573.101	3,07	5.037	154.202	546.267	3,5	6.669
Terni	76.934	224.781	2,92	1.069	67.587	220.903	3,3	1.944
Umbria	263.595	797.882	3,02	6.106	221.789	767.170	3,5	8.613
Pesaro e Urbino	108.464	330.860	3,05	2.195	91.023	313.626	3,4	2.757
Ancona	143.621	429.456	2,99	3.632	120.268	411.379	3,4	5.232
Macerata	90.922	289.065	3,17	3.157	76.813	282.432	3,7	3.723
Ascoli Piceno	106.509	348.950	3,27	2.011	89.182	337.382	3,8	3.376
Marche	449.516	1.398.331	3,11	10.995	377.286	1.344.819	3,6	15.088
Viterbo	93.616	264.803	2,82	3.182	79.553	253.578	3,2	3.497
Rieti	48.754	140.869	2,88	1.178	42.206	141.254	3,3	1.908
Roma	1.205.421	3.629.603	3,01	46.170	1.026.880	3.428.970	3,3	61.407
Latina	130.437	425.721	3,26	1.711	101.629	373.932	3,7	2.306
Frosinone	148.307	455.061	3,06	2.383	119.700	419.145	3,5	3.485
Lazio	1.626.535	4.916.057	3,02	54.624	1.369.968	4.616.879	3,4	72.603
L'Aquila	99.110	288.041	2,90	2.359	87.082	289.489	3,3	3.577
Teramo	80.030	268.378	3,35	1.394	65.482	254.755	3,9	2.325
Pescara	90.507	283.823	3,13	1.680	73.797	262.626	3,6	2.355
Chieti	120.132	367.345	3,05	2.116	99.929	348.305	3,5	3.262
Abruzzi	389.779	1.207.587	3,09	7.549	326.290	1.155.175	3,5	11.519
Isernia	30.001	89.683	2,98	661	26.379	91.718	3,5	448
Campobasso	77.932	233.004	2,98	1.393	66.853	226.207	3,4	1.434
Molise	107.933	322.687	2,98	2.054	93.232	317.925	3,4	1.882
Caserta	216.064	741.961	3,43	3.644	176.586	671.347	3,8	6.612
Benevento	89.439	284.615	3,18	951	78.459	285.041	3,6	1.458
Napoli	820.211	2.933.330	3,57	14.652	671.563	2.689.964	4,0	19.965
Avellino	135.291	427.072	3,15	1.412	117.186	425.244	3,6	2.265
Salerno	298.188	995.530	3,33	5.131	247.305	949.224	3,8	8.228
Campania	1.559.193	5.382.508	3,45	25.790	1.291.099	5.020.820	3,9	38.528
Foggia	200.569	674.932	3,36	3.720	176.673	651.589	3,7	5.703
Bari	430.134	1.447.467	3,36	8.758	357.233	1.338.142	3,7	13.146
Taranto	168.001	564.758	3,36	3.130	140.042	508.876	3,6	2.801
Brindisi	116.184	386.829	3,32	1.605	99.122	363.124	3,7	2.903
Lecce	226.470	756.134	3,33	2.265	189.218	691.915	3,7	4.588
Puglia	1.141.358	3.830.120	3,35	19.478	962.288	3.553.646	3,7	29.141
Potenza	125.575	399.854	3,18	2.255	112.356	404.639	3,6	3.796
Matera	61.212	201.216	3,28	634	52.677	193.872	3,7	757
Basilicata	186.787	601.070	3,21	2.889	165.033	598.511	3,6	4.553
Cosenza	221.679	732.152	3,30	2.654	182.397	687.682	3,8	3.977
Catanzaro	218.524	727.754	3,33	3.503	190.341	712.935	3,7	5.134
Reggio di Calabria	173.161	561.331	3,24	3.111	158.507	573.836	3,6	4.487
Calabria	613.364	2.021.237	3,29	9.268	531.245	1.974.453	3,7	13.598
Trapani	133.391	416.598	3,12	2.280	119.352	401.552	3,4	3.841
Palermo	362.996	1.184.749	3,26	6.390	307.737	1.112.221	3,6	11.794
Messina	217.941	653.486	2,99	3.663	193.917	648.053	3,3	6.650
Agrigento	143.175	460.686	3,21	2.121	129.340	450.426	3,5	3.619
Caltanissetta	87.278	281.861	3,22	1.248	78.548	280.049	3,6	2.020
Enna	61.334	188.458	3,07	1.306	57.845	200.733	3,5	1.398
Catania	310.016	994.791	3,20	5.071	265.330	931.052	3,5	7.221
Ragusa	88.269	266.558	3,01	1.564	79.043	253.035	3,2	2.012
Siracusa	123.828	390.497	3,15	2.260	106.358	361.161	3,4	3.878
Sicilia	1.528.228	4.837.684	3,16	25.903	1.337.470	4.638.282	3,5	42.433
Sassari	128.180	428.009	3,33	3.410	103.820	391.735	3,8	6.156
Nuoro	78.057	270.755	3,46	2.254	66.007	262.106	4,0	3.244
Oristano	46.118	153.231	3,32	1.083	39.291	147.953	3,8	1.332
Cagliari	207.138	723.363	3,49	3.854	163.362	653.970	4,0	7.304
Sardegna	459.493	1.575.358	3,42	10.601	372.480	1.455.764	3,9	18.036
ITALIA	18.536.570	55.768.593	3,00	475.342	15.981.177	53.489.371	3,3	647.176

Tav. 13 — Abitazioni e stanze, per provincia

A — TOTALE PROVINCE

PROVINCE REGIONI	ABITAZIONI								ALTRI TIPI DI ALLOGGIO	
	Censimento 1981				Censimento 1971				1981	1971
	Totale		di cui occupate		Totale		di cui occupate			
	Abitazioni	Stanze	Abitazioni	Stanze	Abitazioni	Stanze	Abitazioni	Stanze		
Torino	980.723	3.268.843	830.287	2.829.490	845.349	2.675.943	757.930	2.398.479	694	2.257
Vercelli	183.611	730.267	150.509	606.097	163.690	600.015	144.391	524.082	38	223
Novara	230.319	913.195	182.614	733.205	192.774	705.880	167.941	604.426	42	169
Cuneo	286.884	1.069.363	192.995	775.238	210.360	781.531	171.739	649.976	117	427
Asti	103.995	438.221	78.572	333.864	89.756	361.642	73.029	294.638	64	68
Alessandria	221.690	933.092	173.780	740.605	195.507	774.229	165.072	650.860	56	331
Piemonte	2.007.222	7.352.981	1.608.757	6.018.499	1.697.436	5.899.240	1.480.102	5.122.461	1.011	3.475
Valle d'Aosta	79.659	264.106	41.396	154.852	53.096	182.013	36.987	128.420	39	90
Varese	299.307	1.179.278	262.695	1.040.671	244.311	866.440	225.027	789.192	230	325
Como	319.681	1.244.850	254.940	1.006.527	249.298	897.766	216.057	764.282	332	660
Sondrio	84.421	336.073	54.349	234.195	58.219	229.440	47.357	187.118	16	73
Milano	1.500.164	5.110.472	1.408.473	4.835.769	1.323.154	4.112.430	1.258.383	3.911.092	1.146	4.556
Bergamo	353.766	1.433.747	282.130	1.169.445	259.785	977.940	233.590	870.433	78	339
Brescia	388.511	1.646.041	325.016	1.414.825	294.820	1.153.008	273.783	1.065.786	236	379
Pavia	218.095	852.273	187.740	743.462	198.571	711.723	177.409	638.935	85	215
Cremona	124.515	539.957	113.302	493.817	109.282	432.261	102.025	403.273	58	141
Mantova	130.013	626.342	117.502	570.306	111.616	480.432	104.909	452.242	68	135
Lombardia	3.418.473	12.969.033	3.006.147	11.509.017	2.849.056	9.861.440	2.638.540	9.082.353	2.249	6.823
Bolzano-Bozen	141.711	600.736	123.845	535.858	116.345	478.942	107.883	444.880	234	439
Trento	219.827	874.648	146.059	615.221	155.099	601.947	124.702	486.924	495	297
Trentino-Alto Adige	361.538	1.475.384	269.904	1.151.079	271.444	1.080.889	232.585	931.804	729	736
Verona	282.281	1.273.605	237.922	1.094.920	219.910	939.662	198.834	851.115	155	331
Vicenza	263.480	1.265.487	219.849	1.087.883	198.450	877.805	180.229	800.783	239	250
Belluno	114.488	507.247	75.393	349.771	87.018	379.337	67.524	295.538	76	190
Treviso	236.435	1.199.876	209.919	1.081.204	182.392	854.852	169.608	797.236	208	311
Venezia	316.573	1.333.444	254.317	1.129.890	241.068	979.225	209.823	873.539	346	1.190
Padova	254.847	1.248.488	231.349	1.151.119	204.195	904.799	191.022	850.426	186	313
Rovigo	87.733	419.136	75.499	370.733	71.497	323.156	65.390	298.626	88	83
Veneto	1.555.837	7.247.283	1.304.248	6.265.520	1.204.530	5.258.836	1.082.430	4.767.263	1.298	2.668
Pordenone	103.459	499.789	84.828	422.514	81.286	366.743	70.657	322.505	2.084	446
Udine	212.225	974.294	161.105	789.895	178.191	774.378	150.830	678.720	13.941	489
Gorizia	58.615	245.066	49.699	215.398	48.193	190.635	43.632	175.992	138	394
Trieste	124.151	447.295	115.411	419.539	115.478	390.881	110.257	373.592	183	586
Friuli-Venezia Giulia	498.450	2.166.444	411.043	1.847.346	423.148	1.722.637	375.376	1.550.809	16.346	1.915
Imperia	137.621	487.579	84.022	327.359	106.112	388.033	77.429	294.047	118	502
Savona	192.202	703.736	111.656	454.510	148.553	546.678	99.258	389.816	129	370
Genova	471.379	1.962.067	381.275	1.626.929	429.462	1.753.509	353.963	1.463.516	576	746
La Spezia	106.295	426.540	84.879	347.036	89.980	346.034	77.760	299.679	154	248
Liguria	907.497	3.579.922	661.832	2.755.834	774.107	3.034.254	608.410	2.447.058	977	1.866
Piacenza	126.434	527.821	98.213	419.081	102.310	403.525	89.023	351.246	72	91
Parma	170.609	747.179	138.960	617.005	138.705	560.359	122.910	495.112	69	184
Reggio nell'Emilia	157.959	731.787	133.462	630.628	124.541	531.855	112.272	480.004	176	252
Modena	238.420	1.070.380	195.496	897.715	175.796	725.341	158.547	654.034	151	440
Bologna	381.158	1.512.351	326.055	1.300.773	315.792	1.181.004	287.537	1.069.163	286	507
Ferrara	160.683	684.546	126.470	558.726	129.382	505.365	113.283	452.791	159	214
Ravenna	146.875	656.793	115.725	551.383	115.370	480.245	102.434	430.301	59	156
Forlì	232.453	1.015.481	186.129	845.171	176.263	719.425	156.636	641.342	306	240
Emilia-Romagna	1.614.591	6.946.338	1.320.510	5.820.482	1.278.159	5.107.119	1.142.642	4.573.993	1.278	2.084
Massa-Carrara	87.299	351.902	66.012	274.174	69.464	267.708	59.823	231.163	83	216
Lucca	155.370	741.778	121.638	593.850	130.522	601.659	109.388	504.243	208	327
Pistoia	102.257	499.568	82.805	412.849	83.047	382.295	72.188	332.000	127	140
Firenze	418.299	1.873.536	376.889	1.687.650	355.126	1.529.024	321.956	1.374.439	232	1.258
Livorno	144.688	575.771	111.869	463.405	112.846	446.212	97.194	385.637	170	671
Pisa	142.083	654.879	121.402	564.824	116.489	508.348	104.749	455.135	107	254
Arezzo	117.463	547.796	94.415	444.434	96.780	419.455	83.456	360.478	62	174
Siena	101.585	465.121	81.722	379.073	85.539	377.178	72.734	314.834	38	89
Grosseto	111.499	433.188	73.862	308.455	81.998	318.676	64.858	253.250	86	270
Toscana	1.380.543	6.143.539	1.130.614	5.128.714	1.131.811	4.850.555	986.346	4.211.179	1.113	3.399

Segue Tav. 13 — Abitazioni e stanze, per provincia

Segue A — TOTALE PROVINCE

PROVINCIE REGIONI	ABITAZIONI								ALTRI TIPI DI ALLOGGIO	
	Censimento 1981				Censimento 1971				1981	1971
	Totale		di cui occupate		Totale		di cui occupate			
	Abitazioni	Stanze	Abitazioni	Stanze	Abitazioni	Stanze	Abitazioni	Stanze		
Perugia	208.159	1.006.127	168.893	835.569	164.997	687.116	146.235	610.240	1.372	329
Terni	85.516	365.491	71.161	307.145	70.868	273.496	62.871	243.276	187	86
Umbria	293.675	1.371.618	240.054	1.142.714	235.865	960.612	209.106	853.516	1.559	415
Pesaro e Urbino	130.129	589.984	101.265	472.433	99.952	420.937	86.102	364.552	90	166
Ancona	162.032	732.234	132.214	609.893	128.729	546.795	113.749	483.080	234	197
Macerata	114.932	545.860	86.103	421.572	89.198	398.029	74.576	335.466	53	118
Ascoli Piceno	129.654	610.349	99.215	483.840	100.045	440.045	85.533	378.510	101	103
Marche	536.747	2.478.427	418.797	1.987.738	417.924	1.805.806	359.960	1.561.608	478	584
Viterbo	118.426	471.196	87.255	355.941	88.138	321.198	74.146	270.848	64	822
Rieti	75.341	291.233	45.226	188.746	58.466	218.552	40.142	152.413	175	126
Roma	1.399.416	5.357.293	1.160.524	4.529.932	1.131.103	3.972.713	984.196	3.468.119	1.243	7.451
Latina	170.929	691.602	121.829	507.125	118.284	426.866	95.660	344.119	205	959
Frosinone	171.475	712.582	132.675	575.346	132.786	501.238	113.213	433.338	142	384
Lazio	1.935.587	7.523.906	1.547.509	6.157.090	1.528.777	5.440.567	1.307.357	4.668.837	1.829	9.742
L'Aquila	149.427	584.970	93.330	391.117	108.695	407.464	84.238	321.613	55	652
Teramo	103.963	457.207	72.943	340.282	71.613	297.599	62.210	260.892	29	144
Pescara	99.881	430.818	82.490	367.239	81.451	321.225	69.947	279.439	55	133
Chieti	145.449	624.403	110.560	495.991	112.448	446.931	95.831	387.379	102	156
Abruzzi	498.720	2.097.398	359.323	1.594.629	374.207	1.473.219	312.226	1.249.323	241	1.085
Isernia	37.892	154.980	27.432	116.492	31.472	122.602	25.257	99.989	44	114
Campobasso	97.647	378.914	71.680	291.414	77.483	275.260	64.428	234.226	55	122
Molise	135.539	533.894	99.112	407.906	108.955	397.862	89.685	334.215	99	236
Caserta	247.519	941.977	202.110	774.510	186.038	605.924	170.972	553.418	1.045	756
Benevento	96.172	395.309	80.471	341.484	83.257	309.334	74.894	280.161	843	539
Napoli	818.254	2.916.141	747.865	2.703.851	707.805	2.228.180	643.110	2.019.806	15.807	2.602
Avellino	123.037	482.308	102.012	411.493	128.767	439.686	111.929	386.981	19.531	825
Salerno	323.511	1.242.018	264.612	1.042.515	265.414	924.514	237.562	828.945	10.357	1.344
Campania	1.608.493	5.977.753	1.397.070	5.273.853	1.371.281	4.507.638	1.238.467	4.069.311	47.583	6.066
Foggia	253.078	784.914	189.676	621.075	199.095	550.384	169.531	477.543	206	482
Bari	489.904	1.742.124	407.713	1.493.577	378.158	1.191.615	340.981	1.076.982	1.341	3.183
Taranto	216.547	779.995	159.176	595.136	150.128	492.186	132.530	437.509	107	230
Brindisi	164.987	577.325	109.671	427.831	112.490	372.876	95.424	323.483	243	331
Lecce	297.889	1.180.463	217.406	894.446	220.402	774.210	184.552	655.637	81	185
Puglia	1.422.405	5.064.821	1.083.642	4.032.065	1.060.273	3.381.271	923.018	2.971.154	1.978	4.411
Potenza	153.396	515.078	114.228	401.564	128.382	383.250	108.839	330.614	3.358	282
Matera	75.716	249.044	57.545	202.648	60.608	175.843	51.050	151.422	357	377
Basilicata	229.112	764.122	171.773	604.212	188.990	559.093	159.889	482.036	3.715	659
Cosenza	300.060	1.070.220	204.707	768.960	207.741	661.354	174.572	563.027	245	1.600
Catanzaro	285.827	977.667	207.896	748.359	207.435	651.594	181.592	576.044	712	2.886
Reggio di Calabria	229.662	797.899	162.977	604.887	175.924	557.980	151.230	487.686	1.149	1.835
Calabria	815.549	2.845.786	575.580	2.122.206	591.100	1.870.928	507.394	1.626.757	2.106	6.321
Trapani	186.143	746.165	122.634	523.645	128.359	464.494	106.079	389.085	4.393	8.750
Palermo	467.248	1.752.077	342.007	1.342.657	350.018	1.167.329	290.907	984.855	641	2.629
Messina	266.692	1.009.623	202.393	802.510	210.368	716.099	181.401	623.217	817	3.873
Agrigento	194.623	685.552	132.368	485.074	142.396	427.099	118.579	359.216	4.252	6.647
Caltanissetta	123.333	405.217	83.668	296.196	90.823	262.971	76.265	223.456	66	389
Enna	79.516	275.340	56.059	206.302	66.286	202.354	54.835	170.681	36	144
Catania	390.535	1.402.581	291.427	1.087.689	289.231	909.857	251.421	791.374	61	1.108
Ragusa	134.920	483.422	83.269	316.684	89.342	290.376	74.096	243.473	16	822
Siracusa	161.297	606.364	116.035	452.246	114.393	362.020	100.433	323.370	42	292
Sicilia	2.004.307	7.366.341	1.429.860	5.513.003	1.481.216	4.802.599	1.254.016	4.108.727	10.324	24.654
Sassari	167.644	677.505	121.010	525.512	111.549	421.221	100.131	381.903	376	960
Nuoro	93.570	422.009	73.800	346.734	70.315	295.744	63.828	270.486	22	191
Oristano	53.974	258.055	43.899	216.029	43.463	195.116	37.954	173.032	56	94
Cagliari	233.585	1.043.483	193.178	890.160	167.267	725.073	154.975	676.218	524	927
Sardegna	548.773	2.401.052	431.887	1.978.435	392.594	1.637.154	356.888	1.501.639	978	2.172
ITALIA	21.852.717	86.570.148	17.509.058	71.465.194	17.433.969	63.833.732	15.301.424	56.242.463	95.930	79.401

Segue Tav. 13 — Abitazioni e stanze, per provincia

B — COMUNI CAPOLUOGHI

PROVINCIE REGIONI	ABITAZIONI								ALTRI TIPI DI ALLOGGIO	
	Censimento 1981				Censimento 1971				1981	1971
	Totale		di cui occupate		Totale		di cui occupate			
	Abitazioni	Stanze	Abitazioni	Stanze	Abitazioni	Stanze	Abitazioni	Stanze		
Torino	436.104	1.368.157	407.769	1.299.229	425.434	1.282.038	398.175	1.199.206	384	1.510
Vercelli	21.201	77.017	19.859	72.628	20.622	69.661	19.685	66.534	4	12
Novara	40.717	152.928	37.399	142.128	36.257	121.060	34.720	116.231	9	8
Cuneo	22.713	86.915	19.783	77.079	18.858	68.086	17.362	62.934	16	44
Asti	31.001	116.087	27.602	103.818	27.331	98.287	24.866	89.245	30	25
Alessandria	41.227	160.691	37.279	146.033	37.956	135.663	34.666	124.012	18	43
Piemonte	592.963	1.961.795	549.691	1.840.915	566.458	1.774.795	529.474	1.658.162	461	1.642
Valle d'Aosta	14.946	54.338	13.411	50.168	12.958	45.150	12.100	42.500	10	26
Varese	34.329	134.238	30.776	121.004	28.037	99.458	25.908	90.402	159	42
Como	35.213	132.611	32.770	124.225	32.037	109.058	30.597	103.938	260	403
Sondrio	8.319	33.515	7.489	30.914	6.928	27.045	6.600	25.920	4	11
Milano	664.530	2.124.785	626.845	2.028.890	643.417	1.950.937	607.817	1.845.530	510	2.449
Bergamo	46.222	181.022	42.073	166.364	41.840	150.191	39.278	140.965	4	40
Brescia	77.639	307.249	71.887	287.605	69.407	253.634	65.586	239.795	68	46
Pavia	35.940	127.867	32.048	117.417	32.324	104.690	29.947	98.020	5	9
Cremona	32.701	132.372	30.153	123.436	29.801	109.058	28.027	102.706	12	31
Mantova	22.781	94.100	21.243	88.500	21.143	80.102	20.296	77.061	22	17
Lombardia	957.674	3.267.759	895.284	3.088.355	904.934	2.884.173	854.056	2.724.337	1.044	3.048
Bolzano-Bozen	37.678	138.078	35.580	131.764	33.491	117.992	32.296	114.173	134	227
Trento	36.978	153.170	33.137	138.923	29.683	114.232	27.068	104.463	63	82
Trentino-Alto Adige	74.656	291.248	68.717	270.687	63.174	232.224	59.364	218.636	197	309
Verona	97.116	396.217	89.150	365.502	84.694	325.582	80.034	308.528	59	91
Vicenza	41.141	193.033	37.521	177.519	36.394	157.940	33.691	146.062	118	48
Belluno	15.440	69.712	12.468	58.717	11.428	48.791	10.548	45.193	13	27
Treviso	30.558	147.782	28.392	138.676	26.901	120.009	25.710	114.822	25	67
Venezia	124.673	490.096	117.967	466.159	108.625	426.048	103.590	406.660	202	944
Padova	84.364	382.187	75.987	354.417	72.852	308.685	66.391	285.059	40	79
Rovigo	17.189	82.173	15.927	76.729	13.681	60.475	13.119	58.204	38	26
Veneto	410.481	1.761.200	377.412	1.637.719	354.575	1.447.530	333.083	1.364.528	495	1.282
Pordenone	19.297	88.215	17.248	80.249	14.529	63.163	13.606	59.301	13	39
Udine	39.946	179.788	36.321	166.303	33.819	144.236	32.229	137.949	144	123
Gorizia	15.802	65.647	14.782	61.843	14.237	58.547	13.722	56.476	68	215
Trieste	111.905	398.616	104.297	374.967	105.932	356.982	101.296	341.785	176	465
Friuli-Venezia Giulia	186.950	732.266	172.648	683.362	168.517	622.928	160.853	595.511	401	842
Imperia	18.654	77.651	15.093	64.625	15.751	66.469	13.632	58.042	21	29
Savona	30.735	126.137	27.977	115.814	28.857	113.569	26.744	105.478	41	83
Genova	293.140	1.242.613	275.174	1.173.258	284.827	1.174.854	263.733	1.091.378	486	412
La Spezia	44.001	171.827	40.985	161.298	41.599	155.416	39.801	148.918	71	163
Liguria	386.530	1.618.228	359.229	1.514.995	371.034	1.510.308	343.910	1.403.816	619	687
Piacenza	43.487	171.943	39.003	155.611	37.736	134.444	34.697	124.076	49	40
Parma	68.985	285.211	63.053	262.935	58.236	220.859	55.586	210.963	28	85
Reggio nell'Emilia	49.275	218.203	44.226	197.650	40.667	165.180	38.494	156.464	115	134
Modena	70.874	298.541	62.572	269.118	54.549	212.950	51.109	200.139	37	244
Bologna	187.817	690.343	170.252	634.766	173.222	614.094	162.585	576.754	110	290
Ferrara	56.153	235.082	52.506	222.319	50.081	194.738	47.952	186.201	126	129
Ravenna	61.842	256.325	44.822	209.116	43.724	178.624	38.910	160.770	29	65
Forlì	39.258	176.202	36.446	164.172	32.971	134.189	31.487	127.972	7	66
Emilia-Romagna	577.691	2.331.850	512.880	2.115.687	491.186	1.855.078	460.820	1.743.339	501	1.053
Massa-Carrara	26.757	105.072	20.154	81.874	19.931	75.843	17.689	67.207	38	34
Lucca	30.543	147.490	28.331	136.294	27.302	137.036	25.581	128.382	53	110
Pistoia	35.200	172.434	29.880	148.244	30.959	144.280	27.105	126.117	16	43
Firenze	160.073	685.623	153.608	664.497	149.028	617.823	139.301	578.115	58	917
Livorno	58.963	246.306	55.523	232.539	52.509	214.304	49.148	200.227	94	511
Pisa	41.368	182.119	35.105	158.045	34.080	145.008	30.525	130.370	36	154
Arezzo	31.116	144.319	28.015	130.149	25.801	111.150	24.117	103.522	47	85
Siena	22.991	101.786	20.450	95.295	19.924	89.538	18.718	83.671	19	31
Grosseto	27.279	116.335	22.145	96.618	20.148	83.279	17.749	73.474	56	58
Toscana	434.290	1.901.484	393.211	1.743.555	379.682	1.618.261	349.933	1.491.085	417	1.943

Segue Tav. 13 — Abitazioni e stanze, per provincia

Segue B — COMUNI CAPOLUOGHI

PROVINCIE REGIONI	ABITAZIONI								ALTRI TIPI DI ALLOGGIO	
	Censimento 1981				Censimento 1971				1981	1971
	Totale		di cui occupate		Totale		di cui occupate			
	Abitazioni	Stanze	Abitazioni	Stanze	Abitazioni	Stanze	Abitazioni	Stanze		
Perugia	48.794	277.843	42.706	249.798	36.451	155.247	34.676	147.743	17	77
Terni	39.010	161.681	35.755	149.443	32.786	122.221	31.123	116.404	117	37
Umbria	87.804	439.524	78.461	399.261	69.237	277.468	65.799	264.147	134	114
Pesaro e Urbino	30.730	140.698	27.483	126.745	26.208	111.341	23.502	100.159	64	49
Ancona	37.278	161.030	33.820	149.540	33.636	137.531	31.283	127.972	139	41
Macerata	15.145	72.559	13.451	65.101	12.836	57.048	11.798	52.588	2	26
Ascoli Piceno	17.940	81.602	15.709	72.433	15.325	63.902	14.337	59.701	47	24
Marche	101.093	455.889	90.463	413.819	88.005	369.822	80.920	340.420	252	140
Viterbo	21.585	89.828	18.264	78.884	17.538	67.605	15.570	60.233	11	22
Rieti	16.059	67.044	12.728	55.948	12.308	47.805	10.252	41.197	19	49
Roma	1.012.240	3.882.755	907.455	3.529.247	873.802	3.086.653	794.551	2.812.248	919	6.770
Latina	30.661	130.881	25.871	113.838	21.591	82.584	19.113	74.916	45	475
Frosinone	14.281	60.335	12.978	55.680	11.110	43.811	10.277	40.617	23	25
Lazio	1.094.826	4.230.843	977.296	3.833.597	936.349	3.328.458	849.763	3.029.211	1.017	7.341
L'Aquila	23.354	103.458	19.291	84.320	17.947	69.109	16.376	63.720	21	53
Teramo	15.638	72.530	14.036	65.817	12.605	52.969	11.848	50.187	3	33
Pescara	42.083	184.436	38.273	169.571	36.582	149.574	32.662	134.237	25	68
Chieti	17.524	77.899	15.813	71.154	14.309	59.373	13.352	55.595	24	9
Abruzzi	98.599	438.323	87.413	390.862	81.443	331.025	74.238	303.739	73	163
Isernia	5.923	26.295	4.972	22.498	4.143	16.726	3.888	15.765	4	3
Campobasso	15.349	67.241	13.504	60.395	11.639	47.848	10.929	45.200	3	10
Molise	21.272	93.536	18.476	82.893	15.782	64.574	14.817	60.965	7	13
Caserta	21.405	90.534	18.876	81.121	17.363	62.931	16.374	59.253	41	93
Benevento	17.700	76.585	16.557	72.641	15.618	59.593	14.256	54.298	177	88
Napoli	332.266	1.202.854	313.228	1.149.400	318.518	1.039.499	296.222	968.291	8.262	1.299
Avellino	14.906	67.034	13.345	60.484	14.320	57.835	13.087	52.910	1.295	13
Salerno	45.672	192.411	42.262	180.300	42.145	164.204	38.409	149.854	1.396	124
Campania	431.949	1.629.418	404.268	1.543.946	407.964	1.384.062	378.348	1.284.606	11.171	1.617
Foggia	44.613	161.830	39.895	149.473	35.945	125.961	33.575	118.358	78	163
Bari	117.438	456.120	103.728	410.753	97.894	340.723	88.606	311.371	160	565
Taranto	76.543	281.353	67.210	251.130	60.893	201.291	57.729	191.269	80	163
Brindisi	29.793	116.863	24.150	97.497	22.080	75.115	20.005	66.879	118	74
Lecce	37.662	150.943	27.151	117.395	25.941	102.668	22.249	90.239	23	13
Puglia	306.049	1.167.109	262.134	1.026.248	242.753	845.758	222.164	778.116	459	978
Potenza	20.900	81.276	16.676	66.881	14.628	52.867	13.692	49.498	598	72
Matera	14.634	58.918	13.541	55.490	11.723	44.846	10.824	41.377	50	124
Basilicata	35.534	140.194	30.217	122.371	26.351	97.713	24.516	90.875	648	196
Cosenza	29.943	122.204	27.817	113.753	25.699	94.746	24.518	90.646	76	832
Catanzaro	32.800	114.043	29.067	102.889	21.489	76.124	19.717	69.511	85	1.489
Reggio di Calabria	58.453	214.623	48.710	187.811	47.141	163.239	42.839	149.288	174	189
Calabria	121.196	450.870	105.594	404.453	94.329	334.109	87.074	309.445	335	2.510
Trapani	27.910	110.168	21.590	94.020	22.102	80.346	19.550	71.659	23	56
Palermo	238.404	966.910	195.862	820.161	187.618	676.467	160.622	584.364	269	432
Messina	79.395	316.957	75.147	300.705	71.623	242.689	63.938	217.723	622	3.343
Agrigento	25.996	98.805	14.535	58.665	17.378	60.737	12.538	46.157	6	11
Caltanissetta	26.901	97.270	18.339	71.211	19.431	64.578	16.122	54.450	23	24
Enna	10.574	42.379	8.300	34.486	8.910	31.542	7.714	27.732	3	9
Catania	127.532	472.816	107.878	406.597	113.367	372.225	102.059	337.671	14	388
Ragusa	31.482	108.799	20.624	71.837	21.654	72.895	18.312	62.318	1	30
Siracusa	42.378	177.831	33.337	141.828	30.795	108.430	28.233	99.972	28	140
Sicilia	610.572	2.391.935	495.612	1.999.510	492.878	1.709.909	429.088	1.502.046	989	4.433
Sassari	38.997	162.686	32.268	139.701	27.651	107.115	25.452	99.858	209	541
Nuoro	10.517	48.584	9.310	43.876	7.296	30.786	6.987	29.537	4	18
Oristano	8.831	42.900	8.001	39.448	6.999	32.586	6.244	29.469	9	3
Cagliari	69.066	310.753	62.546	289.065	55.210	244.006	51.962	230.686	347	541
Sardegna	127.411	564.923	112.125	512.090	97.156	414.493	90.645	389.550	569	1.103
ITALIA	6.672.486	25.922.732	6.004.542	23.674.473	5.864.765	21.147.838	5.420.965	19.595.034	19.799	29.440

Segue Tav. 13 — Abitazioni e stanze, per provincia

C — ALTRI COMUNI

PROVINCIE REGIONI	ABITAZIONI								ALTRI TIPI DI ALLOGGIO	
	Censimento 1981				Censimento 1971				1981	1971
	Totale		di cui occupate		Totale		di cui occupate			
	Abitazioni	Stanze	Abitazioni	Stanze	Abitazioni	Stanze	Abitazioni	Stanze		
Torino	544.619	1.900.686	422.518	1.530.261	419.915	1.393.905	359.755	1.199.273	310	747
Vercelli	162.410	653.250	130.650	533.469	143.068	530.354	124.706	457.548	34	211
Novara	189.602	760.267	145.215	591.077	156.517	584.820	133.221	488.195	33	161
Cuneo	264.171	982.448	173.212	698.159	191.502	713.445	154.377	587.042	101	383
Asti	72.994	322.134	50.970	230.046	62.425	263.355	48.163	205.393	34	43
Alessandria	180.463	772.401	136.501	594.572	157.551	638.566	130.406	526.848	38	288
Piemonte	1.414.259	5.391.186	1.059.066	4.177.584	1.130.978	4.124.445	950.628	3.444.299	550	1.833
Valle d'Aosta	64.713	209.768	27.985	104.684	40.138	136.863	24.887	85.920	29	64
Varese	264.978	1.045.040	231.919	919.667	216.274	766.982	199.119	698.790	71	283
Como	284.468	1.112.239	222.170	882.302	217.261	788.708	185.460	660.344	72	257
Sondrio	76.102	302.558	46.860	203.281	51.291	202.395	40.757	161.198	12	62
Milano	835.634	2.985.687	781.628	2.806.879	679.737	2.161.493	650.566	2.065.562	636	2.107
Bergamo	307.544	1.252.725	240.057	1.003.081	217.945	827.749	194.312	729.468	74	299
Brescia	310.872	1.338.792	253.129	1.127.220	225.413	899.374	208.197	825.991	168	333
Pavia	182.155	724.406	155.692	626.045	166.247	607.033	147.462	540.915	80	206
Cremona	91.814	407.585	83.149	370.381	79.481	323.203	73.998	300.567	46	110
Mantova	107.232	532.242	96.259	481.806	90.473	400.330	84.613	375.181	46	118
Lombardia	2.460.799	9.701.274	2.110.863	8.420.662	1.944.122	6.977.267	1.784.484	6.358.016	1.205	3.775
Bolzano-Bozen	104.033	462.658	88.265	404.094	82.854	360.950	75.587	330.707	100	212
Trento	182.849	721.478	112.922	476.298	125.416	487.715	97.634	382.461	432	215
Trentino-Alto Adige	286.882	1.184.136	201.187	880.392	208.270	848.665	173.221	713.168	532	427
Verona	185.165	877.388	148.772	729.418	135.216	614.080	118.800	542.587	96	240
Vicenza	222.339	1.072.454	182.328	910.364	162.056	719.865	146.538	654.721	121	202
Belluno	99.048	437.535	62.925	291.054	75.590	330.546	56.976	250.345	63	163
Treviso	205.877	1.052.094	181.527	942.528	155.491	734.843	143.898	682.414	183	244
Venezia	191.900	843.348	136.350	663.731	132.443	553.177	106.233	466.879	144	246
Padova	170.483	866.301	155.362	796.702	131.343	596.114	124.631	565.367	146	234
Rovigo	70.544	336.963	59.572	294.004	57.816	262.681	52.271	240.422	50	57
Veneto	1.145.356	5.486.083	926.836	4.627.801	849.955	3.811.306	749.347	3.402.735	803	1.386
Pordenone	84.162	411.574	67.580	342.265	66.757	303.580	57.051	263.204	2.071	407
Udine	172.279	794.506	124.784	623.592	144.372	630.142	118.601	540.771	13.797	366
Gorizia	42.813	179.419	34.917	153.555	33.956	132.088	29.910	119.516	70	179
Trieste	12.246	48.679	11.114	44.572	9.546	33.899	8.961	31.807	7	121
Friuli-Venezia Giulia	311.500	1.434.178	238.395	1.163.984	254.631	1.099.709	214.523	955.298	15.945	1.073
Imperia	118.967	409.928	68.929	262.734	90.361	321.564	63.797	236.005	97	473
Savona	161.467	577.599	83.679	338.696	119.696	433.109	72.514	284.338	88	287
Genova	178.239	719.454	106.101	453.671	144.635	578.655	90.230	372.138	90	334
La Spezia	62.294	254.713	43.894	185.738	48.381	190.618	37.959	150.761	83	85
Liguria	520.967	1.961.694	302.603	1.240.839	403.073	1.523.946	264.500	1.043.242	358	1.179
Piacenza	82.947	355.878	59.210	263.470	64.574	269.081	54.326	227.170	23	51
Parma	101.624	461.968	75.907	354.070	80.469	339.500	67.324	284.149	41	99
Reggio nell'Emilia	108.684	513.584	89.236	432.978	83.874	366.675	73.778	323.540	61	118
Modena	167.546	771.839	132.924	628.597	121.247	512.391	107.438	453.895	114	196
Bologna	193.341	822.008	155.803	666.007	142.570	566.910	124.952	492.409	176	217
Ferrara	104.530	449.464	73.964	336.407	79.301	310.627	65.331	266.590	33	85
Ravenna	85.033	400.468	70.903	342.267	71.646	301.621	63.524	269.531	30	91
Forlì	193.195	839.279	149.683	680.999	143.292	585.236	125.149	513.370	299	174
Emilia-Romagna	1.036.900	4.614.488	807.630	3.704.795	786.973	3.252.041	681.822	2.830.654	777	1.031
Massa-Carrara	60.542	246.830	45.858	192.300	49.533	191.865	42.134	163.956	45	182
Lucca	124.827	594.288	93.307	457.556	103.220	464.623	83.807	375.861	155	217
Pistoia	67.057	327.134	52.925	264.605	52.088	238.015	45.083	205.883	111	97
Firenze	258.226	1.187.913	223.281	1.023.153	206.098	911.201	182.655	796.324	174	341
Livorno	85.725	329.465	56.346	230.866	60.337	231.908	48.046	185.410	76	160
Pisa	100.715	472.760	86.297	406.779	82.409	363.340	74.224	324.765	71	100
Arezzo	86.347	403.477	66.400	314.285	70.979	308.305	59.339	256.956	15	89
Siena	78.594	363.335	61.272	283.778	65.615	287.640	54.016	231.163	19	58
Grosseto	84.220	316.853	51.717	211.837	61.850	235.397	47.109	179.776	30	212
Toscana	946.253	4.242.055	737.403	3.385.159	752.129	3.232.294	636.413	2.720.094	696	1.456

Segue Tav. 13 — Abitazioni e stanze, per provincia

Segue C — ALTRI COMUNI

PROVINCIE REGIONI	ABITAZIONI								ALTRI TIPI DI ALLOGGIO	
	Censimento 1981				Censimento 1971				1981	1971
	Totale		di cui occupate		Totale		di cui occupate			
	Abitazioni	Stanze	Abitazioni	Stanze	Abitazioni	Stanze	Abitazioni	Stanze		
Perugia	159.365	728.284	126.187	585.771	128.546	531.869	111.559	462.497	1.355	252
Terni	46.506	203.810	35.406	157.702	38.082	151.275	31.748	126.872	70	49
Umbria	205.871	932.094	161.593	743.473	166.628	683.144	143.307	589.369	1.425	301
Pesaro e Urbino	99.399	449.286	73.782	345.688	73.744	309.596	62.600	264.393	26	117
Ancona	124.754	571.204	98.394	460.353	95.093	409.264	82.466	355.108	95	156
Macerata	99.787	473.301	72.652	356.471	76.362	340.981	62.778	282.878	51	92
Ascoli Piceno	111.714	528.747	83.506	411.407	84.720	376.143	71.196	318.809	54	79
Marche	435.654	2.022.538	328.334	1.573.919	329.919	1.435.984	279.040	1.221.188	226	444
Viterbo	96.841	381.368	68.991	277.057	70.600	253.593	58.576	210.615	53	800
Rieti	59.282	224.189	32.498	132.798	46.158	170.747	29.890	111.216	156	77
Roma	387.176	1.474.538	253.069	1.000.685	257.301	886.060	189.645	655.871	324	681
Latina	140.268	560.721	95.958	393.287	96.693	344.282	76.547	269.203	160	484
Frosinone	157.194	652.247	119.697	519.666	121.676	457.427	102.936	392.721	119	359
Lazio	840.761	3.293.063	570.213	2.323.493	592.428	2.112.109	457.594	1.639.626	812	2.401
L'Aquila	126.073	481.512	74.039	306.797	90.748	338.355	67.862	257.893	34	599
Teramo	88.325	384.677	58.907	274.465	59.008	244.630	50.362	210.705	26	111
Pescara	57.798	246.382	44.217	197.668	44.869	171.651	37.285	145.202	30	65
Chieti	127.925	546.504	94.747	424.837	98.139	387.558	82.479	331.784	78	147
Abruzzi	400.121	1.659.075	271.910	1.203.767	292.764	1.142.194	237.988	945.584	168	922
Isernia	31.969	128.685	22.460	93.994	27.329	105.876	21.369	84.224	40	111
Campobasso	82.298	311.673	58.176	231.019	65.844	227.412	53.499	189.026	52	112
Molise	114.267	440.358	80.636	325.013	93.173	333.288	74.868	273.250	92	223
Caserta	226.114	851.443	183.234	693.389	168.675	542.993	154.598	494.165	1.004	663
Benevento	78.472	318.724	63.914	268.843	67.639	249.741	60.638	225.863	666	451
Napoli	485.988	1.713.287	434.637	1.554.451	389.287	1.188.681	346.888	1.051.515	7.545	1.303
Avellino	108.131	415.274	88.667	351.009	114.447	381.851	98.842	334.071	18.236	812
Salerno	277.839	1.049.607	222.350	862.215	223.269	760.310	199.153	679.091	8.961	1.220
Campania	1.176.544	4.348.335	992.802	3.729.907	963.317	3.123.576	860.119	2.784.705	36.412	4.449
Foggia	208.465	623.084	149.781	471.602	163.150	424.423	135.956	359.185	128	319
Bari	372.466	1.286.004	303.985	1.082.824	280.264	850.892	252.375	765.611	1.181	2.618
Taranto	140.004	498.642	91.966	344.006	89.235	290.895	74.801	246.240	27	67
Brindisi	135.194	460.462	85.521	330.334	90.410	297.761	75.419	256.604	125	257
Lecce	260.227	1.029.520	190.255	777.051	194.461	671.542	162.303	565.398	58	172
Puglia	1.116.356	3.897.712	821.508	3.005.817	817.520	2.535.513	700.854	2.193.038	1.519	3.433
Potenza	132.496	433.802	97.552	334.683	113.754	330.383	95.147	281.116	2.760	210
Matera	61.082	190.126	44.004	147.158	48.885	130.997	40.226	110.045	307	253
Basilicata	193.578	623.928	141.556	481.841	162.639	461.380	135.373	391.161	3.067	463
Cosenza	270.117	948.016	176.890	655.207	182.042	566.608	150.054	472.381	169	768
Catanzaro	253.027	863.624	178.829	645.470	185.946	575.470	161.875	506.533	627	1.397
Reggio di Calabria	171.209	583.276	114.267	417.076	128.783	394.741	108.391	338.398	975	1.646
Calabria	694.353	2.394.916	469.986	1.717.753	496.771	1.536.819	420.320	1.317.312	1.771	3.811
Trapani	158.233	635.997	101.044	429.625	106.257	384.148	86.529	317.426	4.370	8.694
Palermo	228.844	785.167	146.145	522.496	162.400	490.862	130.285	400.491	372	2.197
Messina	187.297	692.666	127.246	501.805	138.745	473.410	117.463	405.494	195	530
Agrigento	168.627	586.747	117.833	426.409	125.018	366.362	106.041	313.059	4.246	6.636
Caltanissetta	96.432	307.947	65.329	224.985	71.392	198.393	60.143	169.006	43	365
Enna	68.942	232.961	47.759	171.816	57.376	170.812	47.121	142.949	33	135
Catania	263.003	929.765	183.549	681.092	175.864	537.632	149.362	453.703	47	720
Ragusa	103.438	374.623	62.645	244.847	67.688	217.481	55.784	181.155	15	792
Siracusa	118.919	428.533	82.698	310.418	83.598	253.590	72.200	223.398	14	152
Sicilia	1.393.735	4.974.406	934.248	3.513.493	988.338	3.092.690	824.928	2.606.681	9.335	20.221
Sassari	128.647	514.819	88.742	385.811	83.898	314.106	74.679	282.045	167	419
Nuoro	83.053	373.425	64.490	302.858	63.019	264.958	56.841	240.949	18	173
Oristano	45.143	215.155	35.898	176.581	36.464	162.530	31.710	143.563	47	91
Cagliari	164.519	732.730	130.632	601.095	112.057	481.067	103.013	445.532	177	386
Sardegna	421.362	1.836.129	319.762	1.466.345	295.438	1.222.661	266.243	1.112.089	409	1.069
ITALIA	15.180.231	60.647.416	11.504.516	47.790.721	11.569.204	42.685.894	9.880.459	36.647.429	76.131	49.961

dati comunali

Tav. 14 — Famiglie, componenti delle famiglie e delle convivenze, popolazione residente per sesso, popolazione presente, per comune

COMUNI	FAMIGLIE		COMPONENTI PERMANENTI DELLE CONVIVENZE	POPOLAZIONE RESIDENTE			POPOLAZIONE PRESENTE
	Numero	Componenti		Maschi	Femmine	Totale	
TORINO							
AGLIE'	1.042	2.481	94	1.225	1.350	2.575	2.626
AIRASCA	1.006	3.032	-	1.513	1.519	3.032	3.042
ALA DI STURA	196	474	2	240	236	476	470
ALBIANO D'IVREA	590	1.583	3	791	795	1.586	1.580
ALICE SUPERIORE	244	551	7	251	307	558	563
ALMESE	1.648	4.372	31	2.145	2.258	4.403	4.343
ALPETTE	158	332	1	157	176	333	332
ALPIGNANO	4.478	12.351	69	6.122	6.298	12.420	12.352
ANDEZENO	521	1.583	2	783	802	1.585	1.584
ANDEATE	209	482	7	229	260	489	488
ANGROGNA	322	804	-	429	375	804	771
ARIGNANO	264	769	80	417	432	849	848
AVIGLIANA	3.467	9.152	64	4.461	4.755	9.216	9.214
AZEGLIO	479	1.209	28	590	647	1.237	1.225
BAIRO	330	742	-	382	360	742	799
BALANGERO	1.064	2.843	36	1.389	1.490	2.879	2.850
BALDISSEBO CANAVESE	178	404	56	206	254	460	462
BALDISSEBO TOBINESE	749	2.154	67	1.109	1.112	2.221	2.279
BALME	64	138	1	69	70	139	139
BANCHETTE	1.516	4.110	21	2.028	2.103	4.131	4.125
BARBAMIA	506	1.222	2	599	625	1.224	1.220
BARDONECCHIA	1.165	3.104	164	1.705	1.563	3.268	3.369
BARONE CANAVESE	221	545	-	262	283	545	541
BEINASCIO	5.961	18.210	64	9.192	9.082	18.274	18.121
BIBIANA	1.044	2.677	45	1.356	1.366	2.722	2.706
BOBBIO PELLICE	272	685	8	358	335	693	687
BOLLENGO	759	1.940	-	950	990	1.940	1.902
BORGARO TOBINESE	2.752	8.444	42	4.239	4.247	8.486	8.501
BORGIALLO	209	455	-	219	236	455	449
BORGOPRANCO D'IVREA	1.333	3.645	-	1.752	1.893	3.645	3.619
BORGOMASINO	377	859	17	410	466	876	912
BORGOME SUSA	890	2.109	5	1.019	1.095	2.114	2.081
BOSCONERO	894	2.479	34	1.274	1.239	2.513	2.571
BRANDIZZO	2.354	6.787	1	3.319	3.469	6.788	6.754
BRICHERASIO	1.341	3.514	39	1.770	1.783	3.553	3.537
BROSSO	212	501	-	241	260	501	494
BROZOLO	194	478	-	253	225	478	465
BRUINO	1.895	5.726	10	2.842	2.894	5.736	5.813
BRUSASCO	579	1.487	12	744	755	1.499	1.480
BRUZOLO	470	1.270	-	622	648	1.270	1.271
BURIASCO	399	1.256	31	655	632	1.287	1.283
BUROLO	425	1.180	51	595	636	1.231	1.222
BUSANO	417	1.124	-	531	593	1.124	1.122
BUSSOLENO	2.501	6.386	16	3.099	3.303	6.402	6.323
BUTTIGLIERA ALTA	1.850	5.243	37	2.565	2.715	5.280	5.253
CAFASSE	1.406	3.584	-	1.742	1.842	3.584	3.581
CALUSO	2.815	7.407	30	3.589	3.848	7.437	7.373
CAMBIANO	1.778	5.328	90	2.635	2.783	5.418	5.393
CAMPIGLIONE-FENILE	396	1.118	-	564	554	1.118	1.114
CANDIA CANAVESE	537	1.286	6	611	681	1.292	1.305
CANDIOLO	1.156	3.376	25	1.697	1.704	3.401	3.399
CANISCHIO	159	314	-	156	158	314	314
CANTALUPE	588	1.507	-	765	742	1.507	1.497
CANTOIRA	266	575	10	294	291	585	552
CAPRIE	665	1.707	-	833	874	1.707	1.684
CARAVINO	459	1.151	2	566	587	1.153	1.135
CARENA	404	1.003	5	491	517	1.008	1.000
CARIGNANO	3.187	8.715	117	4.285	4.547	8.832	8.752
CARMAGNOLA	7.960	23.927	210	11.987	12.150	24.137	24.061
CASALBORGONE	660	1.459	15	724	750	1.474	1.463
CASCINETTE D'IVREA	587	1.584	4	797	791	1.588	1.583
CASELETTE	800	2.326	16	1.152	1.190	2.342	2.334
CASELLE TORINESE	4.327	12.162	269	6.213	6.218	12.431	12.320
CASTAGNETO PO	397	1.001	-	504	497	1.001	986
CASTAGNOLE PIEMONTE	507	1.508	3	749	762	1.511	1.491
CASTELLANONTE	3.430	9.033	87	4.407	4.713	9.120	9.407
CASTELNUOVO NIGRA	237	550	11	265	296	561	561
CASTIGLIONE TORINESE	1.652	4.528	30	2.244	2.314	4.558	4.527
CAVAGNOLO	790	2.096	7	1.044	1.059	2.103	2.069
CAVOUR	1.755	4.925	97	2.578	2.444	5.022	5.048
CERCEVASCO	587	1.531	26	777	780	1.557	1.539
CERES	455	1.001	24	507	510	1.025	1.036
CERESOLE REALE	76	173	-	91	82	173	186
CESANA TORINESE	349	878	8	460	426	886	958
CHIALAMBERTO	167	379	13	212	180	392	411
CHIANCICO	578	1.491	-	764	727	1.491	1.484
CHIAVERANO	817	2.183	18	1.077	1.124	2.201	2.179
CHIERI	10.441	30.519	386	15.012	15.893	30.905	30.796

Segue Tav. 14 — Famiglie, componenti delle famiglie e delle convivenze, popolazione residente per sesso, popolazione presente, per comune

COMUNI	FAMIGLIE		COMPONENTI PERMANENTI DELLE CONVIVENZE	POPOLAZIONE RESIDENTE			POPOLAZIONE PRESENTE
	Numero	Componenti		Maschi	Femmine	Totale	
SEGUE TORINO							
CHIESANOVA	102	204	-	94	110	204	206
CHIONOMTE	425	1.048	5	518	535	1.053	1.114
CHIUSA DI SAN MICHELE	587	1.601	-	780	821	1.601	1.594
CHIVASSO	9.435	25.761	669	13.218	13.212	26.430	26.439
CICONIO	146	386	-	186	200	386	376
CINTANO	106	233	1	121	113	234	232
CINZANO	129	279	-	134	145	279	274
CIRIÈ*	6.468	18.763	86	9.056	9.793	18.849	19.027
CLAVIERE	64	159	37	122	74	196	174
COASSOLO TORINESE	509	1.300	-	673	627	1.300	1.270
COAZZE	1.019	2.476	28	1.205	1.299	2.504	2.504
COLLEGNO	16.110	45.321	1.087	22.877	23.531	46.408	45.799
COLLERETTO CASTELNUOVO	178	396	-	183	213	396	391
COLLERETTO GIACOSA	225	619	-	299	320	619	610
CONDOVE	1.803	4.406	40	2.218	2.228	4.446	4.264
CORIO	1.191	2.735	4	1.340	1.399	2.739	2.698
COSSANO CANAVESE	252	569	-	267	302	569	558
COCEGLIO	337	768	4	368	404	772	769
CUMIANA	2.213	5.857	116	2.936	3.037	5.973	5.890
CUORGNE*	3.904	10.352	118	5.067	5.403	10.470	10.501
DRUENIO	2.304	7.166	57	3.580	3.643	7.223	7.196
EXILLES	164	356	-	177	179	356	349
FAVRIA	1.419	4.273	42	2.124	2.191	4.315	4.299
FELETTO	807	2.245	74	1.109	1.210	2.319	2.301
FENESTRELLE	373	789	9	390	408	798	790
FIANO	862	2.307	7	1.147	1.167	2.314	2.273
FIORANO CANAVESE	353	922	-	455	467	922	912
FOGLIZZO	818	2.051	39	1.015	1.075	2.090	2.068
FORNO CANAVESE	1.527	4.226	59	2.135	2.150	4.285	4.249
FRASSINETTO	136	336	12	176	172	348	324
FRONT	513	1.315	74	673	716	1.389	1.365
FROSSASCO	757	2.168	29	1.080	1.117	2.197	2.160
GARZIGLIANA	188	510	4	270	244	514	517
GASSINO TORINESE	3.047	8.699	27	4.372	4.354	8.726	8.652
GERMAGNANO	526	1.341	-	650	691	1.341	1.327
GIAGLIONE	269	688	-	346	342	688	664
GIAVENO	4.280	11.005	260	5.376	5.889	11.265	11.328
GIVOLETTO	638	1.742	-	883	859	1.742	1.707
GRAVERE	228	514	-	267	247	514	515
GROSCAVALLO	121	287	-	149	138	287	257
GROSSO	318	864	-	405	459	864	858
GRUGLIASCO	11.080	33.817	656	17.047	17.426	34.473	34.096
INGRIA	85	131	-	53	78	131	102
INVERSO PINASCA	250	660	-	322	338	660	646
ISOLABELLA	93	261	2	136	127	263	262
ISSIGLIO	184	434	-	215	219	434	415
IVREA	10.037	27.263	431	13.358	14.336	27.694	28.167
LA CASSA	355	903	-	446	457	903	897
LA LOGGIA	1.833	5.411	5	2.691	2.725	5.416	5.400
LANZO TORINESE	2.012	5.281	181	2.592	2.870	5.462	5.729
LAURIANO	474	1.126	44	562	608	1.170	1.197
LEINI	3.898	11.731	38	5.929	5.840	11.769	11.738
LENIE	163	343	53	197	199	396	395
LESSOLO	783	1.991	6	966	1.031	1.997	1.998
LEVONE	213	488	2	222	268	490	481
LOCANA	846	2.102	43	1.051	1.094	2.145	2.140
LOMBARDORE	499	1.368	2	704	666	1.370	1.363
LOMBRIASCO	311	818	46	435	429	864	854
LORANZE*	401	1.075	-	544	531	1.075	1.076
LOGNACCO	146	355	-	179	176	355	355
LUSERNA SAN GIOVANNI	2.972	7.084	341	3.439	3.986	7.425	7.481
LUSERNETTA	209	540	-	274	266	540	535
LUSIGLIE*	215	489	-	233	256	489	486
MACELIO	359	1.093	-	556	537	1.093	1.083
MAGLIONE	214	487	-	231	256	487	485
MARENTO	312	840	100	463	477	940	975
MASSELLO	60	115	-	59	56	115	109
MATHI	1.471	4.131	5	1.991	2.145	4.136	4.100
MATTIE	296	666	3	337	332	669	657
MAZZE*	1.336	3.414	6	1.684	1.736	3.420	3.444
MEANA DI SUSA	370	877	4	412	469	881	868
MERCENASCO	516	1.221	3	589	635	1.224	1.209
MEUGLIANO	59	130	16	73	73	146	151
MEZZEMILE	447	1.012	4	485	531	1.016	979
MONBELLO DI TORINO	113	296	-	150	146	296	295
MONFANTERG	280	667	-	339	328	667	648
MONASTERO DI LANZO	204	478	-	246	232	478	460
MONCALIERI	21.565	61.190	550	30.442	31.298	61.740	61.552
MONCENISIO	18	32	-	16	16	32	35
MONTALDO TORINESE	177	422	-	215	207	422	420
MONTALENGHE	336	806	2	400	408	808	800

Segue Tav. 14 — Famiglie, componenti delle famiglie e delle convivenze, popolazione residente per sesso, popolazione presente, per comune

COMUNI	FAMIGLIE		COMPONENTI PERMANENTI DELLE CONVIVENZE	POPOLAZIONE RESIDENTE			POPOLAZIONE PRESENTE
	Numero	Componenti		Maschi	Femmine	Totale	
SEGUE TORINO							
MONTALTO DOBA	1.207	3.383	32	1.689	1.726	3.415	3.425
MONTANARO	1.867	5.171	79	2.560	2.690	5.250	5.221
MONTEU DA PO	320	748	2	362	388	750	740
MORIONDO TOBINESE	237	615	-	310	305	615	609
NICHELINO	14.255	44.181	37	22.234	21.984	44.218	43.779
NOASCA	158	343	-	169	174	343	341
NOLE	2.233	6.248	56	3.047	3.257	6.304	6.321
NOHAGLIO	151	381	-	177	204	381	379
NONE	2.324	7.026	15	3.579	3.462	7.041	6.975
NOVALBSA	212	509	16	249	276	525	514
OGLIANICO	481	1.237	4	601	640	1.241	1.230
ORBASSANO	6.190	17.958	54	8.949	9.063	18.012	18.472
ORIO CANAVESE	336	778	4	390	392	782	774
OSASCO	278	795	-	405	390	795	777
OSASIO	217	568	-	295	273	568	565
OLIX	743	1.943	78	990	1.031	2.021	2.295
OZEGNA	409	1.099	2	543	558	1.101	1.099
PALAZZO CANAVESE	337	820	2	415	407	822	806
PANCALIERI	637	1.718	145	903	960	1.863	1.927
PARELLA	193	464	-	218	246	464	459
PAVAGLIO	225	611	1	294	318	612	617
PAVONE CANAVESE	1.395	3.967	2	2.002	1.967	3.969	3.952
PECCO	110	244	-	120	124	244	235
PECETTO TOBINESE	1.077	3.101	25	1.544	1.582	3.126	3.314
PEROSA ARGENTINA	1.675	4.266	48	2.047	2.267	4.314	4.243
PEROSA CANAVESE	177	434	-	221	213	434	437
PERRETO	445	1.047	8	538	517	1.055	1.030
PERTUSIO	236	625	-	305	320	625	621
PRESSINETTO	339	734	2	343	393	736	706
PIANEZZA	3.326	9.708	205	4.876	5.037	9.913	10.047
PINASCA	1.185	2.751	116	1.413	1.454	2.867	2.801
PINEROLO	14.021	35.015	847	17.114	18.748	35.862	37.526
PING TORINESE	2.633	7.611	46	3.689	3.968	7.657	7.665
PIOBESI TOBINESE	996	2.790	22	1.411	1.401	2.812	2.804
PIOSSASCO	5.008	15.315	24	7.642	7.697	15.339	15.341
PISCINA	912	2.615	2	1.306	1.311	2.617	2.602
PIVERONE	495	1.179	22	560	641	1.201	1.211
POIRINO	2.625	7.749	62	3.891	3.920	7.811	7.793
PONARETTO	503	1.241	-	590	651	1.241	1.315
PONT-CANAVESE	1.853	4.269	101	2.008	2.362	4.370	4.358
PORTE	369	929	2	455	476	931	945
PRAGELATO	210	483	2	252	233	485	434
PRALI	159	403	7	214	196	410	407
PRALORNO	484	1.362	2	684	680	1.364	1.358
PRANOLLO	155	357	-	192	165	357	355
PRAROSTINO	419	938	-	490	448	938	922
PRASCORSANO	302	664	-	333	331	664	661
PRATIGLIONE	266	654	-	312	342	654	630
QUAGLIUZZO	142	328	-	149	179	328	324
QUASSOLO	210	456	-	214	242	456	457
QUINCINETTO	431	1.172	2	603	571	1.174	1.147
REANO	455	1.102	-	528	574	1.102	1.094
RIBORDOME	112	169	-	64	105	169	162
RIVALEA	286	808	44	429	423	852	856
RIVALTA DI TORINO	4.287	13.839	63	7.010	6.892	13.902	13.858
RIVA PRESSO CHIBBI	901	2.737	17	1.387	1.367	2.754	2.746
RIVARA	929	2.659	8	1.325	1.342	2.667	2.633
RIVAROLO CANAVESE	4.109	11.386	164	5.530	6.020	11.550	11.518
RIVAROSSA	393	971	-	468	503	971	975
RIVOLI	16.462	48.883	253	24.372	24.764	49.136	49.607
ROBASSOMERO	940	2.718	-	1.349	1.369	2.718	2.726
ROCCA CANAVESE	662	1.519	-	721	798	1.519	1.509
ROLETTO	495	1.336	10	676	670	1.346	1.349
ROCHANO CANAVESE	989	2.824	4	1.395	1.433	2.828	2.802
RONCO CANAVESE	240	461	52	247	266	513	557
RONDISSONE	672	1.778	-	890	888	1.778	1.766
ROSA	83	232	-	132	100	232	231
ROSTA	1.118	3.171	4	1.573	1.602	3.175	3.144
ROURE	496	1.115	-	528	587	1.115	1.094
RUBIANA	500	1.185	30	599	616	1.215	1.227
RUEGLIO	438	921	4	438	487	925	897
SALASSA	607	1.616	3	781	838	1.619	1.599
SALBERTRAND	184	460	-	238	222	460	450
SALERANO CANAVESE	179	424	-	212	212	424	425
SALZA DI FINECLO	49	105	-	58	47	105	90
SANONE	499	1.297	-	650	647	1.297	1.273
SAN BENIGNO CANAVESE	1.540	4.391	45	2.200	2.236	4.436	4.417
SAN CARLO CANAVESE	1.043	3.082	5	1.518	1.569	3.087	3.166
SAN COLGHEANO BELMONTE	125	282	-	142	140	282	273
SAN DIDERO	156	348	-	171	177	348	346
SAN FRANCESCO AL CAMPO	1.311	3.459	4	1.713	1.750	3.463	3.404

Segue Tav. 14 — Famiglie, componenti delle famiglie e delle convivenze, popolazione residente per sesso, popolazione presente, per comune

COMUNI	FAMIGLIE		COMPONENTI PERMANENTI DELLE CONVIVENZE	POPOLAZIONE RESIDENTE			POPOLAZIONE PRESENTE
	Numero	Componenti		Maschi	Femmine	Totale	
SEGUE TORINO							
SANGANO	873	2.518	4	1.245	1.277	2.522	2.512
SAN GERMANO CHISONE	702	1.729	62	898	893	1.791	1.789
SAN GILLIO	629	1.913	-	944	969	1.913	1.876
SAN GIORGIO CANAVESE	836	2.167	39	1.071	1.135	2.206	2.231
SAN GIORIO DI SUSA	357	817	2	413	406	819	818
SAN GIUSTO CANAVESE	1.064	2.626	12	1.276	1.362	2.638	2.671
SAN MARTINO CANAVESE	293	725	-	349	376	725	723
SAN MAURIZIO CANAVESE	2.393	6.499	303	3.268	3.534	6.802	7.066
SAN MAURC TORINESE	5.046	14.513	144	7.231	7.426	14.657	14.620
SAN PIETRO VAL LEMINA	380	1.074	-	548	526	1.074	1.062
SAN PONSÒ	102	256	-	120	136	256	254
SAN RAFFAELE CINEMA	774	2.201	24	1.115	1.110	2.225	2.211
SAN SEBASTIANO DA PO	564	1.406	-	700	706	1.406	1.402
SAN SECONDO DI PINEROLO	1.209	3.157	70	1.616	1.611	3.227	3.267
SANT'AMBROGIO DI TORINO	1.411	4.170	4	2.169	2.005	4.174	4.135
SANT'ANTONINO DI SUSA	1.431	3.951	17	1.936	2.032	3.968	3.923
SANTENA	3.275	10.173	86	5.147	5.112	10.259	10.246
SAUZE DI CESANA	71	146	-	77	69	146	122
SAUZE D'OULI	333	903	1	480	424	904	904
SCALENGHE	928	2.550	3	1.302	1.253	2.553	2.534
SCARHAGNO	320	798	16	365	449	814	808
SCIOLZE	406	1.044	1	528	517	1.045	1.042
SESTIERE	266	722	2	378	346	724	759
SETTIMO EGITTO	222	562	1	259	304	563	557
SETTIMO TORINESE	14.129	43.976	48	21.992	22.032	44.024	43.498
SETTIMO VITTORE	683	1.782	2	880	904	1.784	1.736
SPARONE	562	1.345	15	651	709	1.360	1.279
STRAMBINELLO	105	258	-	127	131	258	257
STRAMBINO	2.326	6.105	25	2.911	3.219	6.130	6.171
SUSA	2.568	6.825	297	3.407	3.715	7.122	7.768
TAVAGNASCO	346	866	-	426	440	866	861
TOURNO	416.235	1.088.645	14.875	528.802	574.718	1.103.520	1.115.811
TORRAZZA PIEMONTE	795	2.065	-	983	1.082	2.065	2.059
TORRE CANAVESE	233	579	8	267	320	587	586
TORRE PELLICE	2.068	4.539	129	2.132	2.536	4.668	4.664
TRANA	983	2.514	2	1.214	1.302	2.516	2.628
TRAUSELLA	72	180	-	95	85	180	175
TRAVERSELLA	268	577	2	292	287	579	577
TRAVES	249	574	-	269	305	574	570
TROPARELLO	2.662	7.651	134	3.809	3.976	7.785	7.758
USSEAUUX	127	259	-	144	115	259	231
USSEGLIO	152	359	7	182	184	366	359
VAIE	432	1.047	-	513	534	1.047	1.018
VAL DELLA TORRE	927	2.531	3	1.273	1.261	2.534	2.540
VALGLIE	169	357	-	163	194	357	347
VALLO TORINESE	267	665	3	320	348	668	665
VALPERGA	1.267	3.413	86	1.659	1.840	3.499	3.520
VALPRATO SOANA	113	216	-	86	130	216	212
VARISELLA	278	664	-	335	329	664	653
VAUDA CANAVESE	439	1.124	-	569	555	1.124	1.107
VENABIA	8.791	26.247	140	12.974	13.413	26.387	26.481
VENAUS	342	980	13	497	496	993	991
VEROLENGO	1.739	4.644	8	2.267	2.385	4.652	4.604
VERVA SAVOIA	577	1.304	42	673	673	1.346	1.412
VESTIGNE'	403	953	-	462	491	953	927
VIALFRE'	107	260	-	124	136	260	261
VICO CANAVESE	433	992	5	486	511	997	983
VIDRACCO	147	346	-	168	178	346	338
VIGONE	1.788	5.095	44	2.567	2.572	5.139	5.161
VILLAFRANCA PIEMONTE	1.650	4.677	62	2.365	2.374	4.739	4.741
VILLANOVA CANAVESE	389	1.016	-	477	539	1.016	991
VILLARBASSE	822	2.319	3	1.169	1.153	2.322	2.307
VILLAR DOBA	769	1.966	-	964	1.002	1.966	1.968
VILLAR EGGIA	408	1.004	4	474	534	1.008	997
VILLAR FOCCHIARDI	819	1.968	-	947	1.021	1.968	1.958
VILLAR PELLICE	479	1.220	-	601	619	1.220	1.209
VILLAR PEROSA	1.579	4.224	11	2.110	2.125	4.235	4.181
VILLASTELLONE	1.572	4.594	36	2.281	2.349	4.630	4.605
VIMOVO	3.806	11.290	130	5.746	5.674	11.420	11.299
VIRLE PIEMONTE	312	861	33	439	455	894	913
VISCHE	597	1.344	57	655	746	1.401	1.381
VISTRORIO	195	468	-	220	248	468	469
VIU'	602	1.375	40	713	702	1.415	1.497
VOLPIANO	3.699	10.667	77	5.304	5.440	10.744	10.887
VOLVERA	2.117	6.722	15	3.416	3.321	6.737	6.678
TOTALE PROVINCIA	849.886	2.296.355	28.018	1.129.899	1.194.474	2.324.373	2.337.191
VERCELLI							
AILOCHE	161	371	-	183	188	371	363

Segue Tav. 14 — Famiglie, componenti delle famiglie e delle convivenze, popolazione residente per sesso, popolazione presente, per comune

COMUNI	FAMIGLIE		COMPONENTI PERMANENTI DELLE CONVIVENZE	POPOLAZIONE RESIDENTE			POPOLAZIONE PRESENTE
	Numero	Componenti		Maschi	Femmine	Totale	
SEGRE VERCELLI							
ALAGNA VALSESIA	167	423	13	232	204	436	412
ALBANG VERCELLINESE	171	378	29	183	224	407	418
ALICE CASTELLO	911	2.294	14	1.142	1.166	2.308	2.347
ANDORNO TICCA	1.552	3.929	49	1.912	2.066	3.978	3.914
ARBORIO	472	1.125	3	549	579	1.128	1.123
ASIGLIANO VERCELLESE	594	1.355	51	670	736	1.406	1.409
BALBUCCIA	65	148	-	67	81	148	139
BALOCCO	133	332	4	165	171	336	322
BENNA	414	1.085	3	526	562	1.088	1.062
BIANZE'	943	2.304	54	1.115	1.243	2.358	2.343
BIELLA	20.510	52.436	1.136	24.601	28.971	53.572	53.228
BOGLIO	431	1.092	98	549	641	1.190	1.215
BOCCIOLETO	158	389	-	193	196	389	370
BORGO D'ALE	1.115	2.792	124	1.315	1.601	2.916	2.915
BORGOSIESIA	5.993	15.843	107	7.650	8.300	15.950	15.916
BORGO VERCELLI	855	2.209	58	1.058	1.209	2.267	2.241
BORRIANA	323	846	-	418	428	846	843
BREIA	83	183	-	81	102	183	190
BROSMEGO	759	1.907	-	911	996	1.907	1.853
BURONZO	471	1.184	6	586	604	1.190	1.175
CALLABIANA	86	195	-	96	99	195	192
CANADONA	209	475	5	216	264	480	444
CAMBURZANO	451	1.186	121	572	735	1.307	1.315
CAMPERTOGNO	104	229	-	115	114	229	225
CAMPIGLIA CERVO	111	206	3	83	126	209	207
CANDELO	2.786	7.603	7	3.716	3.894	7.610	7.535
CAPRIE	115	246	-	115	131	246	246
CARCOPORO	34	94	-	46	48	94	95
CARESANA	520	1.199	81	572	708	1.280	1.288
CARESANABLOT	176	546	-	274	272	546	538
CARISTO	422	1.053	13	537	529	1.066	1.089
CASANOVA ELVO	136	323	3	160	166	326	326
CASAPINTA	231	547	-	246	301	547	537
CASTELLETO CERVO	276	676	-	344	332	676	672
CAVAGLIA'	1.258	3.250	48	1.602	1.696	3.298	3.276
CELLIO	356	829	-	407	422	829	830
CERRETO CASTELLO	127	378	-	182	196	378	378
CERRIGNE	928	2.614	3	1.297	1.320	2.617	2.580
CERVATTO	32	78	-	35	43	78	75
CIGLIANO	1.922	4.852	13	2.318	2.547	4.865	4.853
CIVIASCO	103	255	-	119	136	255	241
COGGIOLO	1.293	3.006	10	1.402	1.614	3.016	2.963
COLLOBIANO	48	133	-	60	73	133	130
COSSATO	5.949	15.777	83	7.601	8.259	15.860	15.786
COSTANZANA	451	1.013	-	494	519	1.013	1.006
CRAVAGLIANA	196	394	-	181	213	394	361
CRESCENTINO	2.479	6.730	152	3.321	3.561	6.882	6.897
CREVACUORE	836	2.190	27	1.047	1.170	2.217	2.228
CRCSA	149	338	-	154	184	338	332
CROVA	209	483	-	233	250	483	467
CURINO	247	584	-	290	294	584	567
DESANA	474	1.061	6	527	540	1.067	1.061
DOCATO	333	754	-	365	385	754	751
DORZANO	155	379	-	181	198	379	379
FORELLO	148	383	-	200	183	383	358
FONTANETTO PO	579	1.305	13	629	689	1.318	1.305
FORNIGLIANA	245	674	3	347	330	677	670
GAGLIANICO	1.521	4.074	47	1.946	2.175	4.121	4.086
GATTINARA	3.491	9.414	49	4.630	4.833	9.463	9.509
GHISLARENGO	347	820	-	402	418	820	771
GIFFLENGA	51	141	-	67	74	141	140
GRAGLIA	662	1.587	-	763	824	1.587	1.553
GREGGIO	186	444	3	218	229	447	445
GUARDABOSONE	152	323	-	166	157	323	298
LAMPORO	222	499	-	246	253	499	492
LENTA	385	860	15	458	417	875	1.355
LESSONA	858	2.294	25	1.098	1.221	2.319	2.306
LIGNANA	233	543	16	270	289	559	559
LIVORNO FERRARIS	1.773	4.490	145	2.211	2.424	4.635	4.653
LCZZOLO	324	896	3	450	449	899	874
MAGNANO	158	344	24	174	194	368	371
MASAZZA	239	697	-	359	338	697	679
MASSEBANO	954	2.344	62	1.138	1.268	2.406	2.362
MEZZANA MORTIGLIENGO	377	855	-	386	469	855	831
MIAGLIANO	299	705	-	326	379	705	692
MOLLIA	53	113	-	53	60	113	104
MONCRIVELLO	609	1.345	107	687	765	1.452	1.549
MONGRANDO	1.493	3.950	11	1.939	2.022	3.961	3.919
MOSSO SANTA MARIA	763	1.836	31	886	981	1.867	1.898
MOTTA DE' CONTI	418	951	-	471	480	951	948
MOTTALCIATA	546	1.448	4	721	731	1.452	1.446

Segue Tav. 14 — Famiglie, componenti delle famiglie e delle convivenze, popolazione residente per sesso, popolazione presente, per comune

COMUNI	FAMIGLIE		COMPONENTI PERMANENTI DELLE CONVIVENZE	POPOLAZIONE RESIDENTE			POPOLAZIONE PRESENTE
	Numero	Componenti		Maschi	Femmine	Totale	
SEGUE VERCELLI							
MUZZANO	237	602	13	308	307	615	616
NETTO	489	1.092	48	583	557	1.140	1.115
OCCHIEPPO INFERIORE	1.473	3.703	269	1.839	2.133	3.972	3.929
OCCHIEPPO SUPERIORE	970	2.605	40	1.274	1.371	2.645	2.617
OLCENENGO	281	615	-	278	337	615	613
GLDENICO	138	288	-	136	152	288	288
PALAZZOLO VERCELLESE	664	1.457	3	692	768	1.460	1.431
PENTENGO	173	421	-	195	226	421	416
PETTINENGO	706	1.866	8	875	999	1.874	1.844
PEZZANA	550	1.120	-	517	603	1.120	1.097
PIATIG	197	525	-	262	263	525	528
PIEDICAVALLO	134	260	-	108	152	260	247
PILA	66	139	-	66	73	139	136
PIODE	75	193	1	95	99	194	196
PISTOLESA	80	208	-	97	111	208	201
PCLLONE	790	2.192	66	1.090	1.168	2.258	2.261
PONDESIANO	1.381	3.617	-	1.751	1.866	3.617	3.565
PORTULA	804	1.943	9	914	1.038	1.952	1.902
POSTUA	235	567	3	273	297	570	545
PRALUNGO	1.137	2.887	24	1.390	1.521	2.911	2.877
PRAROLO	260	619	-	297	322	619	611
PRAY	1.262	3.007	4	1.417	1.594	3.011	2.946
QUAREGNA	403	1.198	-	584	614	1.198	1.203
QUARONA	1.551	3.998	17	1.942	2.073	4.015	3.952
QUINTO VERCELLESE	210	479	-	234	245	479	475
QUITTENGO	137	279	-	128	151	279	276
RASSA	55	119	-	60	59	119	77
RIMA SAN GIUSEPPE	43	101	-	56	45	101	93
RINASCO	93	223	-	113	110	223	209
RINELLA	113	269	-	134	135	269	261
RIVA VALDOBBIÀ	95	236	-	119	117	236	264
RIVE	226	457	-	217	240	457	451
ROASIO	994	2.601	-	1.249	1.352	2.601	2.333
BONCO BIELLESE	627	1.614	3	776	841	1.617	1.589
BONSECCO	314	715	23	360	378	738	742
BOPPIO	269	672	43	313	402	715	731
BOSAZZA	82	137	-	57	80	137	136
BOSSA	81	224	-	117	107	224	218
BOVASENDA	404	1.067	3	523	547	1.070	1.056
SABBIA	71	148	-	69	79	148	130
SAGLIANO MICCA	824	1.924	10	875	1.059	1.934	1.942
SALA BIELLESE	264	580	11	267	324	591	603
SALASCO	99	232	-	114	118	232	228
SALI VERCELLESE	68	202	-	103	99	202	202
SALUGGIA	1.573	3.945	69	1.971	2.043	4.014	3.985
SALUSSOLA	842	2.169	16	1.092	1.093	2.185	2.159
SANDIGLIANO	964	2.700	-	1.313	1.387	2.700	2.675
SAN GERMANO VERCELLESE	903	2.006	44	936	1.114	2.050	2.035
SAN GIACOMO VERCELLESE	193	457	-	222	235	457	438
SAN PAOLO CERVO	88	175	-	79	96	175	172
SANTHIA'	3.553	9.324	77	4.572	4.829	9.401	9.347
SCOPA	154	374	8	184	198	382	364
SCOPELLO	179	415	4	215	204	419	424
SELVE MARCONE	48	114	-	51	63	114	115
SERRAVALLE SESIA	2.094	5.209	54	2.524	2.739	5.263	5.200
SOPRANA	423	990	-	450	540	990	978
SORDEVOLO	553	1.303	70	644	729	1.373	1.384
SGSTEGNO	336	787	-	355	432	787	762
STRONA	553	1.330	3	611	722	1.333	1.311
STROPPIANA	566	1.246	5	593	658	1.251	1.237
TAVIGLIANO	371	891	-	419	472	891	887
TERNENGO	106	254	-	118	136	254	253
TOLLEGNO	1.212	3.091	29	1.444	1.676	3.120	3.094
TOBRAZZO	102	228	-	108	120	228	226
TRICERRO	336	717	-	320	397	717	706
TRINO	3.677	8.960	107	4.395	4.672	9.067	9.005
TRIVERO	3.129	8.051	131	3.897	4.285	8.182	8.114
TRONZANO VERCELLESE	1.472	3.716	21	1.828	1.909	3.737	3.710
VALDENGO	859	2.413	3	1.209	1.207	2.416	2.403
VALDUGGIA	944	2.550	30	1.245	1.335	2.580	2.565
VALLANZENGO	115	272	-	130	142	272	271
VALLE BOSSO	1.841	4.927	60	2.325	2.662	4.987	4.960
VALLE SAN NICOLA'	518	1.259	-	599	660	1.259	1.239
VARALLO	3.066	7.826	335	3.748	4.413	8.161	8.358
VEGLIO	308	756	2	359	399	758	747
VERCELLI	20.029	50.622	1.353	24.674	27.301	51.975	53.403
VERRONE	342	1.008	-	515	493	1.008	990
VIGLIANO BIELLESE	3.186	8.501	28	4.097	4.432	8.529	8.455
VILLA DEL BOSCO	136	340	63	162	241	403	467
VILLANOVA BIELLESE	80	217	-	118	99	217	209
VILLARBIGIT	278	660	13	333	340	673	654

Segue Tav. 14 — Famiglie, componenti delle famiglie e delle convivenze, popolazione residente per sesso, popolazione presente, per comune

COMUNI	FAMIGLIE		COMPONENTI PERMANENTI DELLE CONVIVENZE	POPOLAZIONE RESIDENTE			POPOLAZIONE PRESENTE
	Numero	Componenti		Maschi	Femmine	Totale	
SEGGUE VERCELLI							
VILLATA	692	1.752	3	890	865	1.755	1.738
VIVERONE	566	1.370	36	671	735	1.406	1.505
VOCCA	78	175	-	86	89	175	167
ZINONE	187	417	2	207	212	419	418
ZUBINNA	450	1.100	-	524	576	1.100	1.097
ZUBAGLIA	366	942	-	445	497	942	932
TOTALE PROVINCIA	153.162	388.596	6.046	187.804	206.838	394.642	394.152
NOVARA							
AGRATE CONTURBIA	392	891	-	429	462	891	874
ANENO	355	853	68	428	493	921	988
ANTHONA SCHIERANCO	230	643	2	314	331	645	640
ANZOLA D'OSSCIA	160	479	-	234	245	479	472
ARIZZANO	553	1.558	20	740	838	1.578	1.565
ARRENO	803	2.116	16	1.034	1.098	2.132	2.051
AROLA	130	322	-	154	168	322	282
ARONA	5.814	16.025	186	7.632	8.579	16.211	16.168
AURANO	90	185	-	82	103	185	153
BACENO	389	1.064	6	535	535	1.070	1.043
BANONIO ANZINO	269	675	10	344	341	685	653
BARENGO	346	957	4	466	495	961	958
BAVENO	1.673	4.470	14	2.108	2.376	4.484	4.431
BEE	233	572	-	279	293	572	579
BELGIRATE	229	528	2	243	287	530	743
BELLINZAGO NOVARESE	2.794	8.036	157	4.075	4.118	8.193	9.573
BEUNA-CARDEZZA	539	1.417	-	700	717	1.417	1.370
BIANDRATE	500	1.265	10	595	680	1.275	1.255
BOCA	441	1.111	-	540	571	1.111	1.091
BOGMANCO	184	483	-	249	234	483	430
BOGOGNO	458	1.135	2	542	595	1.137	1.128
BOLZANO NOVARESE	351	947	-	463	484	947	933
BORGOLAVEZZANO	774	1.986	42	973	1.055	2.028	2.020
BORGOMANERO	6.739	19.072	282	9.261	10.093	19.354	19.353
BORGIO TICINO	1.039	3.056	6	1.443	1.619	3.062	3.052
BRIGA NOVARESE	855	2.476	-	1.177	1.299	2.476	2.451
BRIUNA	473	1.238	3	593	648	1.241	1.223
BROVELLO-CARPUGNINO	168	396	-	186	210	396	406
CALASCA-CASTIGLIONE	373	975	-	494	481	975	953
CALTIGNAGA	818	2.199	4	1.085	1.118	2.203	2.177
CAMBIASCA	497	1.426	15	699	742	1.441	1.676
CANNERI	3.220	8.765	53	4.291	4.527	8.818	8.846
CANNERO RIVIERA	493	1.277	9	613	673	1.286	1.260
CANNOBIO	1.942	5.331	157	2.722	2.766	5.488	5.529
CAPREZZO	79	180	-	77	103	180	183
CARPIGNANO SESIA	963	2.479	5	1.170	1.314	2.484	2.481
CASALBELTRANE	246	627	-	314	313	627	603
CASALE CORTE CERRO	1.088	3.008	8	1.476	1.540	3.016	2.955
CASALEGGIO NOVARA	313	793	-	382	411	793	790
CASALINO	602	1.517	3	750	770	1.520	1.502
CASALVOLONE	416	905	3	424	484	908	884
CASTELLAZZO NOVARESE	124	313	-	161	152	313	312
CASTELLETO SCPRA TICINO	2.731	7.693	14	3.810	3.897	7.707	7.626
CAVAGLIETTO	171	429	-	202	227	429	422
CAVAGLIO D'AGGONA	582	1.387	4	653	738	1.391	1.364
CAVAGLIO-SPOCCIA	153	368	-	186	182	368	348
CAVALIBIO	402	977	-	470	507	977	967
CEPPO MORELLI	188	466	3	227	242	469	461
CERANO	2.771	7.191	5	3.445	3.751	7.196	7.088
CESARA	267	674	-	326	348	674	672
COLAZZA	169	406	-	190	216	406	430
COMIGNAGO	237	627	-	299	328	627	608
COSSOGNO	304	639	-	297	342	639	575
CRAVEGGIA	290	709	33	349	393	742	750
CRESSA	568	1.483	-	728	755	1.483	1.466
CREVOLADOSSOLA	1.510	4.630	2	2.284	2.348	4.632	4.579
CRODO	635	1.732	3	876	859	1.735	1.692
CUREGGIO	739	2.051	3	1.002	1.052	2.054	2.035
CURSOLO-ORASSO	121	260	-	125	135	260	233
DIVIGNANO	370	1.084	-	538	546	1.084	1.064
DOMODOSSOLA	7.212	19.810	259	9.772	10.297	20.069	20.161
DORHELLETTIC	921	2.540	5	1.245	1.300	2.545	2.544
DRUGNO	367	935	-	463	472	935	903
FALHEMMA	205	437	-	196	241	437	387
FARA NOVARESE	880	2.205	17	1.070	1.152	2.222	2.202
FONTANETO D'AGGONA	979	2.482	-	1.164	1.318	2.482	2.460
FORHAZZA	194	547	-	280	267	547	548
GALLIATE	5.401	13.816	66	6.676	7.206	13.882	13.781
GARDAIGNA NOVARESE	327	876	-	422	454	876	886
GARGALLO	562	1.590	-	769	821	1.590	1.584

Segue Tav. 14 — Famiglie, componenti delle famiglie e delle convivenze, popolazione residente per sesso, popolazione presente, per comune

COMUNI	FAMIGLIE		COMPONENTI PERMANENTI DELLE CONVIVENZE	POPOLAZIONE RESIDENTE			POPOLAZIONE PRESENTE
	Numero	Componenti		Maschi	Femmine	Totale	
SEGUE NOVARA							
GATTICO	975	2.721	3	1.325	1.399	2.724	2.698
GERMAGNO	62	161	6	88	79	167	159
GHEMME	1.573	3.909	71	1.908	2.072	3.980	3.961
GHIFFA	850	2.158	76	1.001	1.233	2.234	2.253
GIGNESE	347	854	-	396	458	854	830
GOZZANO	2.264	6.314	65	3.121	3.258	6.379	6.296
GRANOZZO COM MCNTICELLO	405	1.048	-	520	528	1.048	1.042
GRAVELLONA TOCE	2.686	7.839	14	3.790	4.063	7.853	7.745
GRIGNASCO	1.774	4.530	49	2.176	2.403	4.579	4.558
GURRO	236	584	-	260	324	584	527
INTRAGNA	65	145	-	67	78	145	145
INVORIO	1.266	3.356	16	1.607	1.765	3.372	3.345
LANDICINA	251	624	3	290	337	627	630
LESA	972	2.368	10	1.132	1.246	2.378	2.359
LOREGLIA	154	440	-	215	225	440	428
MACUGNAGA	272	707	12	336	383	719	725
MADONNA DEL SASSO	192	452	4	218	238	456	442
MAGGIONA	598	1.522	19	691	850	1.541	1.554
MALESCO	562	1.521	8	734	795	1.529	1.510
MANDELLO VITTA	111	278	-	144	134	278	276
MARANO TICINO	457	1.285	3	638	650	1.288	1.265
MASERA	453	1.193	4	582	615	1.197	1.185
MASSINO VISCONTI	367	984	-	484	500	984	994
MASSICLA	87	243	-	113	130	243	247
MEINA	796	2.062	41	961	1.142	2.103	2.208
MEGOZZO	779	2.080	3	1.009	1.074	2.083	2.032
MEZZONERICO	306	790	2	406	386	792	793
MIASINO	301	735	113	378	470	848	818
MIAZZINA	175	398	2	190	210	400	392
MONO	1.011	2.877	9	1.396	1.490	2.886	2.886
MONTECRESTESE	447	1.249	-	631	618	1.249	1.225
MONTESCHENO	200	551	2	278	275	553	536
NEBBIUNO	509	1.249	12	602	659	1.261	1.233
NIBBICLA	276	683	-	336	347	683	670
NONIO	319	839	-	412	427	839	825
NOVARA	37.872	99.400	2.235	48.460	53.175	101.635	103.571
OGGEBBIO	368	916	13	447	482	929	1.097
OLEGGIO	3.826	10.979	155	5.391	5.743	11.134	11.072
OLEGGIO CASTELLO	504	1.344	-	648	696	1.344	1.338
ONEGNA	5.849	16.193	126	7.923	8.396	16.319	16.329
ORNAVASSO	1.175	3.256	3	1.591	1.668	3.259	3.221
ORTA SAN GIULIO	398	1.011	146	515	642	1.157	1.275
PALLANZENO	450	1.242	4	585	657	1.246	1.208
PARUZZARO	438	1.231	8	598	641	1.239	1.257
PELLA	461	1.264	17	648	633	1.281	1.268
PETTENASCO	431	1.149	-	556	593	1.149	1.306
PIEDIMOLEBA	629	1.796	3	898	901	1.799	1.780
PIEVE VERGONTE	1.057	2.959	6	1.441	1.524	2.965	2.895
PISANO	233	551	-	271	280	551	547
POGNO	522	1.495	-	746	749	1.495	1.476
POMBIA	469	1.252	3	607	648	1.255	1.238
PRATO SESIA	778	1.955	3	953	1.005	1.958	1.936
PREHERO	304	767	6	371	402	773	746
PREMIA	292	735	2	366	371	737	732
PREMOSELLO-CHIOVENDA	812	2.279	19	1.147	1.151	2.298	2.296
QUARNA SOPRA	164	379	-	188	191	379	374
QUARNA SOTTO	232	527	-	255	272	527	514
RE	338	890	46	456	480	936	897
RECETTO	396	916	-	453	463	916	915
ROMAGNANO SESIA	1.713	4.413	46	2.122	2.337	4.459	4.425
ROSENTO	1.645	4.390	14	2.133	2.271	4.404	4.361
SAN BERNARDINO VERBANCO	418	1.024	-	503	521	1.024	995
SAN MAURIZIO D'OPAGLIO	957	2.753	3	1.380	1.376	2.756	2.752
SAN NAZZARO SESIA	303	791	-	394	397	791	771
SAN PIETRO ROSEZZO	604	1.666	-	840	826	1.666	1.639
SANTA MARIA MAGGIORE	443	1.252	13	616	649	1.265	1.267
SEPPIANA	116	269	-	130	139	269	259
SILLAVENGO	248	647	2	306	343	649	647
SIZZANO	574	1.463	1	709	755	1.464	1.449
SORISO	280	723	2	340	385	725	709
SOZZAGO	288	692	2	327	367	694	688
STRESA	1.920	5.041	76	2.396	2.721	5.117	6.416
SUNO	1.127	2.804	4	1.346	1.462	2.808	2.776
TERDOBBIAE	180	500	-	247	253	500	489
TCCENO	251	703	1	338	366	704	697
TORNACO	382	876	32	436	472	908	895
TRAREGO VIGGIONA	239	522	-	267	255	522	494
TRASQUERA	157	407	37	250	194	444	403
TRECCATE	5.512	14.611	111	7.193	7.529	14.722	14.712
TROMTANO	576	1.706	-	877	829	1.706	1.705
VALSTRONA	466	1.528	-	751	777	1.528	1.525

Segue Tav. 14 — Famiglie, componenti delle famiglie e delle convivenze, popolazione residente per sesso, popolazione presente, per comune

COMUNI	FAMIGLIE		COMPONENTI PERMANENTI DELLE CONVIVENZE	POPOLAZIONE RESIDENTE			POPOLAZIONE PRESENTE
	Numero	Componenti		Maschi	Femmine	Totale	
SEGRE NOVARA							
VANZONE CON SAN CARLO	184	480	6	243	243	486	504
VAPRIO D'AGOGNA	386	944	-	461	483	944	935
VARALLO POBBIA	1.425	4.020	2	1.922	2.100	4.022	3.978
VARZO	881	2.455	16	1.209	1.262	2.471	2.469
VERBANIA	11.836	32.018	571	15.231	17.358	32.589	32.892
VERUNO	514	1.303	1	596	708	1.304	1.574
VESPOLATE	889	2.160	7	1.059	1.108	2.167	2.078
VICOLUNGO	334	871	-	425	446	871	862
VIGANELLA	107	263	-	117	146	263	247
VIGNONE	339	864	3	416	451	867	883
VILLADOSSOLA	2.691	7.473	42	3.670	3.845	7.515	7.434
VILLETTE	93	257	-	120	137	257	255
VINZAGLIO	274	658	-	329	329	658	640
VOGOGNA	713	1.924	15	958	981	1.939	1.921
TOTALE PROVINCIA	186.572	499.501	5.850	243.151	262.200	505.351	508.698
COMO							
ACCEGLIO	155	336	5	189	152	341	277
AISONE	146	326	-	153	173	326	315
ALBA	10.371	30.280	770	15.100	15.950	31.050	31.290
ALBARETTO DELLA TORRE	78	251	-	128	123	251	238
ALTO	68	139	-	76	63	139	137
ARGENTERA	43	92	5	53	44	97	107
ARGUELLO	59	175	-	95	80	175	175
BAGNASCO	505	1.190	1	563	628	1.191	1.180
BAGNOLO PIEMONTE	1.906	5.017	75	2.574	2.518	5.092	5.051
BALDISSERO D'ALBA	349	998	-	493	505	998	988
BARBARESCO	197	628	-	313	315	628	626
BARGE	2.573	6.973	54	3.447	3.580	7.027	7.048
BAROLO	255	705	-	352	353	705	673
BASTIA MONDOVI'	256	634	-	323	311	634	630
BATTIFOLLO	133	306	-	170	136	306	306
BEINETTE	894	2.662	34	1.336	1.360	2.696	2.694
BELLINO	115	333	-	172	161	333	326
BELVEDERE LANGHE	125	354	-	188	166	354	354
BENE VAGIENNA	1.182	3.134	112	1.624	1.622	3.246	3.251
BENEVELLO	113	366	-	192	174	366	361
BERGOLO	39	77	-	42	35	77	80
BERNEZZO	745	2.103	2	1.049	1.056	2.105	2.069
BONVICINO	73	163	-	85	78	163	163
BORGOMALE	107	351	-	186	165	351	331
BORGO SAN DALMAZZO	3.576	9.971	102	4.903	5.170	10.073	10.263
BOSIA	87	241	-	122	119	241	234
BOSSOLASCO	227	595	8	298	305	603	606
BOVES	2.862	8.124	171	4.081	4.214	8.295	8.531
BRA	9.379	25.863	399	12.770	13.492	26.262	26.390
BRIAGLIA	123	281	-	156	125	281	287
BRIGA ALTA	56	120	-	60	60	120	108
BRONDELLO	153	341	-	205	136	341	335
BROSSASCO	456	1.219	-	644	575	1.219	1.211
BOSCA	2.870	8.119	85	4.092	4.112	8.204	8.226
CAMERANA	331	890	-	441	449	890	876
CAMO	75	238	-	127	111	238	243
CANALE	1.684	4.834	49	2.378	2.505	4.883	4.882
CANOSIO	49	135	-	68	67	135	127
CAPRAUNA	96	218	-	111	107	218	211
CARAGLIO	1.954	5.424	117	2.711	2.830	5.541	5.588
CARANAGNA PIEMONTE	776	2.179	30	1.097	1.112	2.209	2.207
CARDE'	368	1.125	2	559	568	1.127	1.107
CARRU'	1.681	4.088	55	2.056	2.087	4.143	4.138
CARTIGNANO	97	204	-	95	109	204	195
CASALGRASSO	404	1.176	22	610	588	1.198	1.171
CASTAGNIG	466	1.354	-	668	686	1.354	1.317
CASTEIDELFINO	161	411	6	213	204	417	353
CASTELLAR	79	236	-	131	105	236	233
CASTELLETTO STURA	358	1.035	-	538	497	1.035	1.031
CASTELLETTO UZZONE	173	419	-	221	198	419	394
CASTELLINALE	272	814	3	427	390	817	805
CASTELLINO TANARO	147	373	-	196	177	373	367
CASTELMAGNO	108	210	-	121	89	210	203
CASTELNUOVO DI CEVA	66	157	-	79	78	157	154
CASTIGLIONE PALLETTO	168	512	-	258	254	512	510
CASTIGLIONE TINELLA	318	982	9	481	510	991	989
CASTINO	221	584	2	286	300	586	564
CAVALLERLEONE	189	558	9	279	288	567	573
CAVALLEMAGGIORE	1.541	4.525	54	2.288	2.291	4.579	4.572
CELLE DI SACRA	103	193	-	100	93	193	161
CENTALLO	1.790	5.464	45	2.761	2.748	5.509	5.629
CERESOLE ALBA	568	1.840	5	944	901	1.845	1.833

Segue Tav. 14 — Famiglie, componenti delle famiglie e delle convivenze, popolazione residente per sesso, popolazione presente, per comune

COMUNI	FAMIGLIE		COMPONENTI PERMANENTI DELLE CONVIVENZE	POPOLAZIONE RESIDENTE			POPOLAZIONE PRESENTE
	Numero	Componenti		Maschi	Femmine	Totale	
SEGUE CUNEO							
CERRITO LANGHE	141	391	-	209	182	391	377
CERVASCA	1.149	3.426	5	1.747	1.684	3.431	3.413
CERVERE	514	1.532	5	779	758	1.537	1.529
CEVA	2.126	5.444	12	2.651	2.805	5.456	5.384
CHERASCO	2.121	6.169	84	3.181	3.072	6.253	6.257
CHIUSA DI PESIC	1.404	3.459	58	1.749	1.768	3.517	3.571
CIGLIE'	91	246	-	114	132	246	242
CISSONE	65	160	-	92	68	160	161
CLAVESANA	409	1.112	-	578	534	1.112	1.095
CORNELIANO D'ALBA	599	1.687	87	883	891	1.774	1.762
CORTEMILLA	883	2.528	159	1.341	1.346	2.687	2.669
COSSANO BELBO	390	1.210	-	608	602	1.210	1.208
COSTIGLIOLE SALUZZO	1.178	3.198	9	1.599	1.608	3.207	3.176
CRAVANZANA	166	451	6	233	224	457	458
CRISSELLO	146	313	2	168	147	315	249
CUNEO	20.358	53.878	1.507	26.412	28.973	55.385	58.668
DEMONTE	890	2.179	54	1.144	1.089	2.233	2.263
DIANO D'ALBA	800	2.447	15	1.243	1.219	2.462	2.415
DOGLIANI	1.767	4.733	78	2.370	2.441	4.811	4.841
DROMERO	2.611	6.968	138	3.423	3.683	7.106	7.177
ELVA	76	198	-	108	90	198	178
ENTRACQUE	409	869	28	469	428	897	1.075
ENVIE	608	1.776	15	893	898	1.791	1.776
FABIGLIANO	666	1.778	33	882	929	1.811	1.795
FAULE	135	350	-	177	173	350	346
FRISOGLIO	188	516	-	265	251	516	510
FOSSANO	8.003	22.816	530	11.581	11.765	23.346	25.088
FRABOSA SOPRANA	479	1.178	19	619	578	1.197	1.086
FRABOSA SOTTANA	489	1.194	-	611	583	1.194	1.179
FRASSINO	219	458	-	244	214	458	451
GAIOLA	172	415	2	215	202	417	418
GAMBASCA	126	314	-	161	153	314	311
GARESSIO	1.745	4.024	87	1.997	2.114	4.111	4.079
GENOLA	653	1.963	17	979	1.001	1.980	1.953
GORZEGNO	166	457	-	235	222	457	445
GOTTASECCA	86	230	-	127	103	230	223
GOVONE	724	1.981	28	1.000	1.009	2.009	1.999
GRIMZANE CAVOUR	497	1.409	4	729	684	1.413	1.390
GUARENNE	751	2.258	10	1.142	1.126	2.268	2.265
IGLIANO	39	115	-	63	52	115	109
ISASCA	49	146	-	81	65	146	146
LAGNASCO	425	1.419	3	723	699	1.422	1.409
LA MORRA	815	2.289	79	1.167	1.201	2.368	2.363
LEQUIO BEBBIA	213	617	-	329	288	617	604
LEQUIO TANARO	251	663	1	346	318	664	659
LESEGNO	329	783	-	389	394	783	775
LEVICE	142	392	-	214	178	392	357
LINONE PIEMONTE	643	1.704	49	909	844	1.753	1.719
LISIO	132	331	-	173	158	331	316
MACRA	66	105	-	55	50	105	93
MAGLIANO ALPIERI	547	1.440	31	696	775	1.471	1.480
MAGLIANO ALFI	721	1.914	32	1.006	940	1.946	1.944
MANGO	511	1.455	6	730	731	1.461	1.429
MANTA	1.014	3.025	-	1.515	1.510	3.025	3.003
MARENE	701	2.283	34	1.188	1.129	2.317	2.329
MARGARITA	424	1.204	3	608	599	1.207	1.197
MARMORA	65	180	-	84	96	180	176
MARSAGLIA	164	444	5	230	219	449	426
MARTINIANA PO	293	745	-	394	351	745	735
MELLE	237	547	-	286	261	547	536
MOIOLA	160	369	3	190	182	372	363
MONBARCARO	169	426	4	219	211	430	409
MONBASIGLIO	241	639	9	324	324	648	666
MONASTERO DI VASCO	403	958	-	499	459	958	949
MONASTEROLO CASOTTO	76	191	-	103	88	191	188
MONASTEROLO DI SAVIGLIANO	359	1.113	21	585	549	1.134	1.129
MONCHIERO	199	510	2	254	258	512	495
MONDOVI'	8.045	21.463	632	10.696	11.399	22.095	22.037
MONESIGLIO	339	851	10	436	425	861	849
MONFORTE D'ALBA	739	2.103	15	1.078	1.040	2.118	2.111
MONTA'	1.281	3.836	74	1.944	1.966	3.910	3.867
MONTALDO DI MONDOVI'	314	739	-	378	361	739	740
MONTALDO EGGERO	343	901	-	443	458	901	865
MONTANERA	222	674	-	351	323	674	670
MONTELUPO ALBESE	139	385	-	193	192	385	387
MONTENAILE DI CUNEO	118	309	-	159	150	309	299
MONTEBOSSO GRANA	327	662	12	349	325	674	653
MONTENUO ROERO	527	1.478	12	760	730	1.490	1.488
MONTIZEMOLO	82	211	-	116	95	211	212
MONTICELLO D'ALBA	574	1.683	26	836	873	1.709	1.675
MORETTA	1.323	3.944	3	1.956	1.991	3.947	3.928

Segue Tav. 14 — Famiglie, componenti delle famiglie e delle convivenze, popolazione residente per sesso, popolazione presente, per comune

COMUNI	FAMIGLIE		COMPONENTI PERMANENTI DELLE CONVIVENZE	POPOLAZIONE RESIDENTE			POPOLAZIONE PRESENTE
	Numero	Componenti		Maschi	Femmine	Totale	
SEGGIO CUNEO							
BOBOLZZO	608	1.810	37	953	894	1.847	1.837
BUBAZZANO	396	953	55	489	519	1.008	1.022
BURELLO	401	966	5	494	477	971	982
BARZOLE	1.012	2.772	36	1.438	1.370	2.808	2.796
BEIVE	962	2.629	30	1.340	1.319	2.659	2.643
BEVIGLIE	132	447	-	215	232	447	444
BIELLA BELBO	183	513	4	263	254	517	508
BIELLA TANARO	391	964	46	486	524	1.010	1.011
BOVELLO	291	809	3	400	412	812	807
BUZZETTO	204	477	-	241	236	477	465
CAVIGNO	86	188	-	94	94	188	156
ORMEA	1.218	2.649	43	1.314	1.378	2.692	2.678
OSTANA	120	237	-	121	116	237	215
PAESANA	1.377	3.264	24	1.658	1.630	3.288	3.206
PAGNO	196	539	-	284	255	539	534
PAMPARATO	274	596	9	303	302	605	593
PAROLDO	114	267	18	131	154	285	283
PERLETTO	146	413	-	217	196	413	396
PERLO	61	184	-	92	92	184	188
PEVERAGNO	1.709	4.656	42	2.348	2.350	4.698	4.781
PEZZOLO VALLE UZZONE	175	480	8	238	250	488	481
PIANFÈI	612	1.698	3	866	835	1.701	1.673
PIASCO	962	2.583	48	1.283	1.348	2.631	2.671
PIETRAPICERZIO	72	159	4	84	79	163	164
PIOBESI D'ALBA	223	591	-	298	293	591	583
PIOZZO	401	949	48	479	518	997	992
POCAPAGLIA	663	2.051	33	1.058	1.026	2.084	2.081
POLONGHERA	415	1.187	-	580	607	1.187	1.197
PONTECHIANALE	90	208	-	98	110	208	195
PRADLEVES	162	394	3	213	184	397	386
PRAZZO	154	362	-	171	191	362	348
PRIERO	191	449	-	225	224	449	447
PRIORCA	575	1.767	31	891	907	1.798	1.798
PRIOLA	379	934	-	451	483	934	908
PRUNETTO	223	637	-	330	307	637	625
RACCONIGI	3.342	9.167	592	4.811	4.948	9.759	9.779
REVELLO	1.385	4.057	65	2.049	2.073	4.122	4.224
RIFREDDO	332	932	-	482	450	932	918
RITTANA	106	254	-	141	113	254	228
ROASCHIA	128	287	-	150	137	287	261
ROASCIO	54	124	-	61	63	124	122
ROBILANTE	870	2.224	30	1.109	1.145	2.254	2.373
ROBURENT	304	678	9	362	325	687	664
ROCCAERUMA	474	1.174	-	606	568	1.174	1.145
ROCCA CIGLIE'	100	262	-	136	126	262	255
ROCCA DE' BALDI	605	1.784	-	889	895	1.784	1.768
ROCCAFORTE MONDOVI'	727	1.919	33	1.012	940	1.952	1.906
ROCCASPARVERA	239	638	2	330	310	640	637
ROCCAIONE	1.004	2.650	63	1.363	1.350	2.713	2.713
ROCCHETTA BELEO	82	207	-	101	106	207	207
RODDI	301	843	-	426	417	843	821
RODDINO	153	410	-	219	191	410	404
RODELLO	241	655	53	337	371	708	837
ROSSANA	407	998	6	512	492	1.004	1.002
RUFFIA	105	299	-	162	137	299	309
SALE DELLE LANGHE	244	555	-	272	283	555	556
SALE SAN GIOVANNI	94	250	-	134	116	250	249
SALICETO	643	1.672	8	862	818	1.680	1.674
SALOUR	200	560	-	296	264	560	547
SALUZZO	5.987	16.022	447	7.896	8.573	16.469	16.812
SAMBUCO	63	150	-	74	76	150	145
SANPEYRE	656	1.439	12	727	724	1.451	1.454
SAN BENEDETTO BELBO	79	214	-	113	101	214	211
SAN DAMIANO MACRA	299	669	14	353	330	683	660
SANFRE'	698	1.998	34	985	1.047	2.032	2.046
SANFRONT	1.023	2.709	56	1.435	1.330	2.765	2.789
SAN NICHELE MONDOVI'	747	2.044	4	1.021	1.027	2.048	2.046
SANT'ALBANO STURA	633	1.961	24	1.021	964	1.985	1.998
SANTA VITICRIA D'ALBA	703	1.978	2	949	1.031	1.980	1.974
SANTO STEFANO BELBO	1.386	4.053	78	2.039	2.092	4.131	4.105
SANTO STEFANO BUERO	412	1.134	4	584	554	1.138	1.134
SAVIGLIANO	6.596	18.436	214	9.145	9.505	18.650	18.940
SCAGNELLO	85	223	-	120	103	223	213
SCARNAPIGI	637	1.834	26	957	903	1.860	1.903
SERRALUNGA D'ALBA	217	617	-	319	298	617	606
SERRAVALLE LANGHE	147	342	-	170	172	342	339
SINIO	166	422	-	228	194	422	411
SOMANO	182	494	-	246	248	494	496
SOMMARIVA DEL BOSCO	2.020	5.722	89	2.825	2.986	5.811	5.736
SOMMARIVA PERINO	779	2.257	2	1.020	1.239	2.259	2.275
STROPPA	95	187	-	93	94	187	155

Segue Tav. 14 — Famiglie, componenti delle famiglie e delle convivenze, popolazione residente per sesso, popolazione presente, per comune

COMUNI	FAMIGLIE		COMPONENTI PERMANENTI DELLE CONVIVENZE	POPOLAZIONE RESIDENTE			POPOLAZIONE PRESENTE
	Numero	Componenti		Maschi	Femmine	Totale	
SEGRE CUNEO							
TABANTASCA	480	1.443	-	762	681	1.443	1.434
TORRE BORMIDA	108	280	-	144	136	280	268
TORRE MONCUI'	276	627	-	292	335	627	625
TORRE SAN GIORGIO	211	614	2	322	294	616	611
TORRESINA	51	110	-	60	50	110	105
TREISO	230	700	-	353	347	700	700
TREZZO TINELLA	131	407	-	217	190	407	403
TRINITA'	714	1.988	31	1.006	1.013	2.019	2.001
VALDIERI	459	1.051	40	557	534	1.091	1.071
VALGRANA	309	813	-	411	402	813	792
VALLORIANE	138	325	-	171	154	325	321
VALMALA	40	95	-	53	42	95	110
VENASCA	593	1.574	5	809	770	1.579	1.549
VERDUNO	174	436	-	212	224	436	440
VERNANTE	564	1.563	12	809	766	1.575	1.524
VERZUCLO	2.134	5.892	108	2.955	3.045	6.000	5.924
VEZZA D'ALBA	656	1.974	39	1.009	1.004	2.013	2.023
VICOFORTE	968	2.539	161	1.296	1.404	2.700	2.679
VIGNOLO	560	1.527	-	745	782	1.527	1.499
VILLAFALLETO	994	2.984	32	1.489	1.527	3.016	3.039
VILLANOVA MONCUI'	1.513	4.250	73	2.126	2.197	4.323	4.274
VILLANOVA SCLABO	308	863	45	471	437	908	929
VILLAR SAN COSTANZO	467	1.220	-	623	597	1.220	1.203
VINADIO	328	870	18	479	409	888	896
VIOLA	254	594	-	315	279	594	588
VOTTIGNASCO	195	624	-	325	299	624	611
TOTALE PROVINCIA	196.063	536.255	9.252	269.790	275.717	545.507	550.321
ASTI							
AGLIANO	663	1.749	24	870	903	1.773	1.785
ALBUGNANO	171	410	-	207	203	410	408
ANTIGNANO	377	956	20	486	490	976	963
ARABENGO	243	546	-	276	270	546	533
ASTI	27.993	75.762	1.188	36.880	40.070	76.950	77.547
AZZANO D'ASTI	140	320	-	155	165	320	301
BALDICHIERI D'ASTI	390	1.015	3	502	516	1.018	996
BELVEGLIO	160	378	-	189	189	378	378
BERZANO DI SAN PIETRO	152	338	-	157	181	338	333
BRUNO	207	450	-	225	225	450	442
BOBBIO	363	1.038	2	519	521	1.040	1.053
BUTTIGLIERA D'ASTI	641	1.805	57	898	964	1.862	1.846
CALAMANDRANA	521	1.466	7	713	760	1.473	1.485
CALLIANO	587	1.549	15	783	781	1.564	1.535
CALOSSO	550	1.536	-	761	775	1.536	1.517
CAMERANO CASASCO	223	501	-	245	256	501	486
CANELLI	3.856	10.628	40	5.150	5.518	10.668	10.639
CANTARANA	242	667	-	344	323	667	665
CAPRIGLIO	105	216	-	101	115	216	216
CASORZO	338	787	30	391	426	817	824
CASSINASCIO	218	606	15	313	308	621	620
CASTAGNOLE DELLE LANZE	1.285	3.449	62	1.721	1.790	3.511	3.467
CASTAGNOLE MONFERRATO	489	1.142	24	569	597	1.166	1.169
CASTEL BOGLIONE	265	747	-	382	365	747	731
CASTELL'AIFERO	961	2.497	9	1.232	1.274	2.506	2.521
CASTELLIBRO	93	240	2	121	121	242	239
CASTELLETTIO MOLINA	89	207	-	97	110	207	200
CASTELLO DI ANNONE	635	1.621	35	818	838	1.656	1.709
CASTELNUOVO BELBO	445	1.027	-	488	539	1.027	1.015
CASTELNUOVO CALCEA	340	818	67	427	458	885	883
CASTELNUOVO DON BOSCO	958	2.551	164	1.350	1.365	2.715	2.692
CASTEL ROCCHERO	166	419	7	203	223	426	426
CELLARENGO	136	380	8	203	185	388	394
CELLE ENOMONDO	210	523	6	256	273	529	531
CERRETO D'ASTI	121	275	-	137	138	275	277
CERRO TANARO	231	554	2	247	309	556	533
CESSOLE	213	572	-	294	278	572	565
CHIUSANO D'ASTI	81	210	-	103	107	210	209
CINAGLIO	172	427	-	195	232	427	415
CISTERNA D'ASTI	463	1.215	3	605	613	1.218	1.223
COAZZOLO	96	258	-	128	130	258	255
COCCONATO	654	1.616	18	805	829	1.634	1.633
COLCAVAGNO	74	169	23	82	110	192	190
COSSICHE	88	199	-	89	110	199	195
CORTANDONE	106	245	-	123	122	245	240
CORTANZE	112	274	15	131	158	289	300
CORTAZZONE	243	519	-	260	259	519	514
CORTIGLIONE	233	591	-	289	302	591	592
COSSOMBATO	156	354	-	170	184	354	343
COSTIGLIOLE D'ASTI	2.118	5.897	236	2.962	3.171	6.133	6.097

Segue Tav. 14 — Famiglie, componenti delle famiglie e delle convivenze, popolazione residente per sesso, popolazione presente, per comune

COMUNI	FAMIGLIE		COMPONENTI PERMANENTI DELLE CONVIVENZE	POPOLAZIONE RESIDENTE			POPOLAZIONE PRESENTE
	Numero	Componenti		Maschi	Femmine	Totale	
SEGRE ASTI							
CUNICO	211	522	29	251	300	551	547
DUSINO SAN NICHELE	283	758	-	366	392	758	744
FERRERE	459	1.228	-	618	610	1.228	1.255
FONTANILE	258	601	-	290	311	601	585
FRINCO	257	641	-	319	322	641	621
GRANA	312	775	-	367	408	775	772
GRAZZANO BADOGGIO	309	762	26	384	404	788	771
INCISA SCAPACCINO	812	2.079	60	1.034	1.105	2.139	2.160
ISOLA D'ASTI	733	2.030	55	1.026	1.059	2.085	2.042
LOZZOLO	139	414	-	208	206	414	421
MARANZANA	210	417	-	194	223	417	411
MARETTO	133	308	-	155	153	308	298
MOASCA	163	440	-	226	214	440	436
NOMBALDONE	142	332	-	164	168	332	334
NOMBARUZZO	567	1.357	49	692	714	1.406	1.408
NOMBERCELLI	807	2.208	3	1.120	1.091	2.211	2.182
NONALE	362	867	-	418	449	867	863
MONASTERO BORMIDA	411	1.022	-	489	533	1.022	1.011
MONCALVO	1.372	3.643	104	1.796	1.951	3.747	3.763
MONCUCCO TOBINESE	294	710	3	344	369	713	710
MONGARDINO	340	847	20	423	444	867	862
MONTABONE	138	371	-	178	193	371	368
MONTAFIA	306	753	42	370	425	795	794
MONTALDO SCARAMPI	301	689	-	334	355	689	694
MONTECHIARO D'ASTI	493	1.359	69	679	749	1.428	1.424
MONTEGROSSO D'ASTI	784	2.066	1	999	1.068	2.067	2.019
MONTENAPONE	503	1.228	59	604	683	1.287	1.270
MONTIGLIE	592	1.488	46	721	813	1.534	1.547
MORANSENGO	73	189	-	93	96	189	187
NIZZA MGNFEBBATO	3.767	9.995	259	4.912	5.342	10.254	10.221
OLMO GENTILE	47	147	-	84	63	147	136
PASSEBANO MARHORITO	219	480	-	219	261	480	488
PENANGO	207	553	-	288	265	553	564
PIEA	244	522	-	257	265	522	521
PINO D'ASTI	92	207	3	104	106	210	210
PIOVA MASSAIA	299	642	4	302	344	646	650
PORTACOMARO	665	1.650	26	793	883	1.676	1.694
QUARANTI	102	252	-	133	119	252	242
REFRANCOSE	631	1.513	11	739	785	1.524	1.536
REVIGLIASCO D'ASTI	312	743	2	355	390	745	725
ROATTE	135	335	-	174	161	335	326
ROBELIA	241	624	3	320	307	627	607
ROCCA D'ARAZZO	430	929	10	436	503	939	935
RUCCAVERANO	282	774	3	418	359	777	730
RUCCETTA FALAFEA	184	476	-	232	244	476	464
RUCCETTA IANARO	658	1.583	12	765	830	1.595	1.544
SAN DAMIANO D'ASTI	2.355	6.814	97	3.428	3.483	6.911	6.911
SAN GIORGIO SCARAMPI	65	198	-	107	91	198	195
SAN MARTINO ALFIERI	250	708	-	341	367	708	701
SAN MARZANO OLIVETO	352	968	-	481	487	968	960
SAN PAOLO SCLBBITO	319	774	-	368	406	774	773
SCANDELUZZA	130	273	-	137	136	273	273
SCURZOLENGO	245	604	-	294	310	604	594
SEROLE	56	200	-	106	94	200	199
SESSANE	143	395	-	190	205	395	394
SETTIME	219	502	-	250	252	502	501
SOGLIO	64	144	-	65	79	144	142
TIGLIGLIE	605	1.461	-	727	734	1.461	1.448
TONCO	359	910	36	452	494	946	945
TONENGO	73	193	-	99	94	193	194
VAGLIE SEBRA	119	289	4	152	141	293	291
VALFENERA	617	1.693	43	861	875	1.736	1.755
VESIME	311	829	2	418	413	831	831
VIALE	117	274	-	126	148	274	261
VIARIGI	533	1.218	-	568	650	1.218	1.206
VIGLIANO D'ASTI	308	752	-	358	394	752	775
VILLAFRANCA D'ASTI	989	2.720	54	1.367	1.407	2.774	2.751
VILLANOVA D'ASTI	1.455	4.341	38	2.170	2.209	4.379	4.351
VILLA SAN SECONDO	185	461	-	225	236	461	457
VINCHIO	313	829	2	406	425	831	822
TOTALE PROVINCIA	79.834	210.798	3.257	103.741	110.314	214.055	213.952
ALESSANDRIA							
ACQUI TERME	8.635	21.441	247	10.393	11.295	21.688	22.068
ALBERA LIGURE	194	457	-	227	230	457	425
ALESSANDRIA	39.108	98.243	2.275	47.695	52.823	100.518	102.410
ALPIANO NATTA	365	876	-	411	465	876	860
ALICE BEL COLLE	347	887	-	447	440	887	872
ALLUVIONI CAPELO	395	1.044	-	496	548	1.044	1.029

Segue Tav. 14 — Famiglie, componenti delle famiglie e delle convivenze, popolazione residente per sesso, popolazione presente, per comune

COMUNI	FAMIGLIE		COMPONENTI PERMANENTI DELLE CONVIVENZE	POPOLAZIONE RESIDENTE			POPOLAZIONE PRESENTE
	Numero	Componenti		Maschi	Femmine	Totale	
SEGUE ALESSANDRIA							
ALTAVILLA MONFERRATO	264	600	-	281	319	600	592
ALZANO SCRIVIA	120	359	-	179	180	359	357
ARQUATA SCRIVIA	2.393	6.276	22	3.037	3.263	6.300	6.231
AVOLASCA	144	390	-	204	186	390	372
BALZOLA	641	1.565	58	764	859	1.623	1.619
BASALUZZO	633	1.706	2	636	872	1.708	1.698
BASSIGNANA	628	1.624	42	818	848	1.666	1.657
BELFORTE MONFERRATO	135	309	18	164	163	327	321
BERGAMASCO	390	878	1	407	472	879	877
BERZANO DI TORTONA	69	167	-	85	82	167	166
BISTAGNO	701	1.806	2	897	911	1.808	1.782
BORGHETTO DI BOBBERA	779	1.864	-	932	932	1.864	1.817
BORGORATTO ALESSANDRINO	245	594	-	295	299	594	566
BORGO SAN MARTINO	618	1.628	75	833	870	1.703	1.690
BOSCO MARENGO	999	2.291	65	1.147	1.209	2.356	2.380
BOSIO	550	1.318	4	674	648	1.322	1.307
BOZZOLE	149	358	-	164	194	358	355
BRIGNANO-FRASCATA	272	669	-	318	351	669	657
CABELLA LIGURE	431	969	8	503	474	977	940
CAMAGNA MONFERRATO	317	697	-	338	359	697	690
CAMINO	445	1.007	-	489	518	1.007	999
CANTALUPO LIGURE	259	582	-	285	297	582	565
CAPRIATA D'ORBA	736	1.830	14	894	950	1.844	1.833
CARBONARA SCRIVIA	315	862	-	419	443	862	877
CARENINO	149	353	-	174	179	353	345
CAREZZANO	266	587	4	292	299	591	612
CARPENETO	457	1.145	5	558	592	1.150	1.112
CARREGA LIGURE	118	223	-	125	98	223	227
CARBOSIO	251	488	-	231	257	488	484
CARTOSIO	367	906	3	447	462	909	905
CASAL CERVELLI	470	1.198	14	570	642	1.212	1.173
CASALEGGIO BOIHO	108	270	-	148	122	270	268
CASALE MONFERRATO	16.133	40.311	560	19.264	21.607	40.871	42.591
CASALNOCCETO	339	913	-	453	460	913	911
CASASCO	101	220	-	120	100	220	216
CASSANO SEINOLA	819	2.263	13	1.142	1.134	2.276	2.265
CASSINE	1.369	3.310	42	1.606	1.746	3.352	3.316
CASSINELLE	340	824	-	419	405	824	832
CASTELLANIA	58	130	-	73	57	130	126
CASTELLAR GUIDOBONO	166	412	-	205	207	412	405
CASTELLAZZO BOBBIATA	1.692	4.432	74	2.111	2.395	4.506	4.517
CASTELLETTO D'ERRO	69	196	-	104	92	196	191
CASTELLETTO D'ORBA	727	1.831	-	871	960	1.831	1.831
CASTELLETTO NEBBI	237	547	-	268	279	547	541
CASTELLETTO MONFERRATO	418	1.090	-	538	552	1.090	1.069
CASTELNUOVO BOBBIATA	367	755	-	358	397	755	737
CASTELNUOVO SCRIVIA	2.106	6.039	48	2.948	3.139	6.087	6.104
CASTELSPINA	195	408	25	181	252	433	437
CAVATCHE	112	291	-	157	134	291	290
CELLA MONTE	220	605	-	312	293	605	587
CERRETO	209	491	-	227	264	491	488
CERRETO GRUE	148	381	-	187	194	381	374
CERRINA MONFERRATO	572	1.496	59	766	789	1.555	1.562
CHIOLO	188	428	-	210	218	428	424
CONZANO	349	789	4	382	411	793	844
COSTA VESCOVATO	177	444	-	216	228	444	440
CREMOLINO	317	768	-	376	392	768	755
CUCCARO MONFERRATO	205	458	-	220	238	458	450
DERNICE	116	274	-	140	134	274	276
DERNICE	135	336	-	167	169	336	328
FABBRICA CUGONE	501	1.132	1	585	548	1.133	1.216
FELIZZANO	946	2.588	45	1.285	1.348	2.633	2.596
FRACONALTO	130	284	-	148	136	284	277
FRANCAVILLA BISIO	170	403	-	199	204	403	394
FRASCARO	158	390	52	188	254	442	414
FRASSINELLO MONFERRATO	278	690	2	327	365	692	689
FRASSINETO PO	588	1.514	-	762	752	1.514	1.477
FRESONARA	294	718	-	340	378	718	713
FRUGAROLO	762	1.927	23	937	1.013	1.950	1.968
FUBINE	731	1.660	23	808	875	1.683	1.697
GABIANO	593	1.466	9	734	741	1.475	1.437
GAMALEBO	314	752	-	371	381	752	752
GARBAGNA	297	815	3	465	353	818	818
GAVAZZANA	64	134	-	66	68	134	137
GAVI	1.712	4.394	74	2.199	2.269	4.468	4.481
GIABOLE	299	727	3	348	382	730	722
GREMIASCO	183	468	-	228	240	468	465
GROGNARDO	175	318	-	165	153	318	320
GRONDONA	213	516	1	246	271	517	512
GUAZZERA	153	374	-	176	198	374	357
ISOLA SANI'ANTONIO	360	870	1	409	462	871	887

Segue Tav. 14 — Famiglie, componenti delle famiglie e delle convivenze, popolazione residente per sesso, popolazione presente, per comune

COMUNI	FAMIGLIE		COMPONENTI PERMANENTI DELLE CONVIVENZE	POPOLAZIONE RESIDENTE			POPOLAZIONE PRESENTE
	Numero	Componenti		Maschi	Femmine	Totale	
SEGUE ALESSANDRIA							
LERMA	317	789	-	380	409	789	786
IU	620	1.478	23	726	775	1.501	1.514
MALVICINO	48	129	-	64	65	129	127
MASIO	655	1.623	4	786	841	1.627	1.607
MELAZZO	481	1.153	-	577	576	1.153	1.169
MERANA	95	213	-	111	102	213	217
MIRABELLO MONFERRATO	586	1.359	5	639	725	1.364	1.359
MOLARE	698	1.765	29	871	923	1.794	1.805
MOLINO DEI TORTI	354	888	-	413	475	888	874
MONBELLIC MONFERRATO	520	1.203	5	575	633	1.208	1.186
MONTEBONE	122	293	-	155	138	293	280
MONCESTINO	120	231	-	111	120	231	230
MONGIARDINO LIGURE	141	312	-	168	144	312	320
MONLEALE	284	751	1	359	393	752	746
MONTACUTO	184	489	-	264	225	489	487
MONTALDO	178	426	-	240	206	426	413
MONTALDO BOEMIDA	290	720	6	365	361	726	713
MONTECASTELLO	173	393	-	188	205	393	377
MONTECHIARO D'ACQUI	232	610	-	318	292	610	611
MONTegioco	99	250	-	122	128	250	252
MONTemarzio	191	462	-	232	230	462	452
MORANO SUL PO	778	1.736	-	832	904	1.736	1.710
MORBELLO	241	539	-	255	284	539	499
MORNESE	273	710	28	373	365	738	754
MORSASCO	305	669	-	332	337	669	671
MURISENGO	633	1.623	48	800	871	1.671	1.671
NCVI LIGURE	11.785	30.602	233	14.777	16.058	30.835	30.967
OCCINIANO	559	1.467	42	706	803	1.509	1.502
ODALENGO GRANDE	228	527	27	268	286	554	555
ODALENGO PICCOLO	119	280	-	126	154	280	261
CLIVOLA	82	193	-	88	105	193	189
ORSABA BOEMIDA	210	493	-	239	254	493	470
OTTIGLIO	362	835	3	406	432	838	819
OVADA	4.804	12.614	199	6.219	6.594	12.813	12.869
OVIGLIO	519	1.272	60	638	694	1.332	1.340
OZZANO MONFERRATO	713	1.637	3	789	851	1.640	1.656
PADEBNA	130	298	-	140	158	298	298
PARETC	311	782	-	410	372	782	782
PARODI LIGURE	383	854	-	418	436	854	850
PASTUBANA	274	664	-	323	341	664	653
PECETTO DI VALENZA	429	1.119	20	577	562	1.139	1.139
PIETRA MARAZZI	252	687	-	341	346	687	676
PIOVERA	275	720	2	357	365	722	713
POMARO MONFERRATO	186	454	3	225	232	457	437
PONTECURONE	1.552	4.278	101	2.100	2.279	4.379	4.346
PONTESTURA	762	1.758	3	849	912	1.761	1.759
PONTI	351	782	-	389	393	782	782
PONZANO MONFERRATO	177	405	3	206	202	408	405
PONZONE	547	1.256	13	643	626	1.269	1.254
POZZI GICEPO	188	456	-	238	220	458	455
POZZOLO FERNIGARIC	1.786	4.699	78	2.328	2.449	4.777	4.705
PRASCO	235	504	-	242	262	504	493
PREDOSA	909	2.124	9	1.022	1.111	2.133	2.140
QUARNGENTO	490	1.188	74	597	665	1.262	1.269
QUATTORDIO	723	2.131	2	1.028	1.105	2.133	2.120
RICALDONE	306	705	-	348	357	705	698
RIVALTA BOEMIDA	689	1.646	4	795	855	1.650	1.637
RIVARONE	167	346	-	164	182	346	329
ROCCAFORTE LIGURE	86	180	-	102	78	180	181
ROCCA GRIMALDA	548	1.272	6	641	637	1.278	1.256
ROCCHETTA LIGURE	125	313	3	158	158	316	309
ROSIGNANO MONFERRATO	628	1.558	26	763	821	1.584	1.568
SALA MONFERRATO	231	620	-	314	306	620	621
SALE	1.655	4.425	277	2.147	2.555	4.702	4.603
SAN CBISTOFORO	251	614	-	303	311	614	610
SAN GIORGIO MONFERRATO	531	1.368	-	668	700	1.368	1.361
SAN SALVATORE MONFERRATO	1.769	4.777	121	2.345	2.553	4.898	4.825
SAN SEBASTIANO CURONE	225	506	59	292	273	565	588
SANT'AGATA FOSSILI	186	402	-	189	213	402	398
SARDIGLIANO	243	551	-	260	291	551	498
SAREZZANO	437	1.087	2	526	563	1.089	1.042
SERRALUNGA DI CREA	309	747	7	375	379	754	701
SERRAVALLE SCIVIA	2.281	6.189	53	2.999	3.243	6.242	6.271
SEZZADIO	650	1.591	27	776	842	1.618	1.603
SILVANO D'ORBA	711	1.741	-	867	874	1.741	1.753
SCLERO	769	1.847	3	879	971	1.850	1.900
SOLIGNO	143	303	2	146	159	305	285
SPIGNO MONFERRATO	729	1.721	8	878	851	1.729	1.684
SPINETO SCIVIA	178	388	-	176	212	388	368
STAZZANO	805	1.981	4	1.007	978	1.985	1.981
STREVI	705	1.661	28	784	905	1.689	1.663

Segue Tav. 14 — Famiglie, componenti delle famiglie e delle convivenze, popolazione residente per sesso, popolazione presente, per comune

COMUNI	FAMIGLIE		COMPONENTI PERMANENTI DELLE CONVIVENZE	POPOLAZIONE RESIDENTE			POPOLAZIONE PRESENTE
	Numero	Componenti		Maschi	Femmine	Totale	
SEGRE ALESSANDRIA							
TAGLIOLO MONFERRATO	511	1.259	-	635	624	1.259	1.259
TASSAROLO	212	514	-	252	262	514	513
TERRUGGIA	287	697	10	341	366	707	730
TERZO	326	803	-	396	407	803	797
TICINETO	562	1.402	15	672	745	1.417	1.409
TORTONA	10.903	28.301	505	13.811	14.995	28.806	28.836
TREVILLE	151	326	-	163	163	326	335
TRISOBBIO	293	662	2	318	346	664	633
VALENZA	8.289	22.078	195	10.636	11.637	22.273	22.205
VALMACCA	558	1.229	-	570	659	1.229	1.199
VIGNALE MONFERRATO	556	1.207	42	582	667	1.249	1.233
VIGNOLE BOREERA	743	1.836	3	882	957	1.839	1.804
VIGUZZOLO	1.150	3.111	2	1.517	1.596	3.113	3.081
VILLADEATI	326	713	-	351	362	713	729
VILLALVERNIA	361	954	3	468	489	957	955
VILLAMIROGLIO	188	360	-	175	185	360	362
VILLANOVA MONFERRATO	776	1.801	4	864	941	1.805	1.783
VILLANOVAGNANO	256	673	-	329	344	673	652
VISONE	551	1.277	2	606	673	1.279	1.254
VOLPEDO	515	1.313	7	634	686	1.320	1.299
VOLPEGLINO	72	183	-	96	87	183	180
VOLTAGGIO	350	821	64	410	475	885	878
TOTALE PROVINCIA	181.520	457.005	6.429	222.719	240.715	463.434	465.967
AOSTA							
ALLEIN	127	279	-	145	134	279	272
AMTEY-SAINTE-ANDRE	215	504	2	246	260	506	509
AOSTA	14.180	36.996	686	18.128	19.554	37.682	38.722
ARNAD	514	1.301	-	649	652	1.301	1.277
ARVIE	300	745	-	380	365	745	747
AVISE	131	297	-	154	143	297	303
AYAS	459	1.224	-	594	630	1.224	1.189
AYNAVILLES	548	1.384	6	697	693	1.390	1.375
BAR	63	143	-	72	71	143	135
BIONAZ	112	277	-	152	125	277	274
BRISSEGNE	228	502	-	260	242	502	503
BRUSSON	398	942	6	466	482	948	917
CHALLAND-SAINTE-ANSELME	306	709	-	383	326	709	668
CHALLAND-SAINTE-VICTOR	248	550	-	265	285	550	538
CHAMBAVE	366	821	-	415	406	821	823
CHAMOIS	48	130	1	70	61	131	126
CHAMPDEPREZ	274	668	-	341	327	668	655
CHAMFORCHER	178	454	-	221	233	454	443
CHARVENSON	706	1.760	-	892	868	1.760	1.758
CHATILLON	1.744	4.589	54	2.239	2.404	4.643	4.565
COGNE	587	1.444	19	737	726	1.463	1.431
COURMAYEUR	999	2.563	178	1.474	1.267	2.741	2.832
DONNAS	949	2.355	82	1.197	1.240	2.437	2.407
DOUES	158	414	-	199	215	414	404
EMARESE	77	197	5	108	94	202	199
ETHOUILES	178	424	26	236	214	450	470
FENIS	564	1.363	-	682	681	1.363	1.351
FONTAINENOIE	206	476	-	228	248	476	454
GABY	235	564	-	286	278	564	523
GIGNOD	357	854	5	432	427	859	847
GRESSAN	694	1.922	2	992	932	1.924	1.938
GRESSONEY-LA-TRINITE	108	276	-	142	134	276	267
GRESSONEY-SAINTE-JEAN	274	711	27	365	373	738	717
HONE	440	1.073	-	499	574	1.073	1.073
INTRUD	183	476	-	233	243	476	462
ISSIME	154	389	-	201	188	389	382
ISSOGNE	560	1.428	-	734	694	1.428	1.403
JOVENCAN	182	439	-	238	201	439	440
LA MAGDELEINE	39	91	-	51	40	91	81
LA SALLE	548	1.389	1	696	694	1.390	1.425
LA THUILE	275	687	36	397	326	723	747
LILLIANES	204	450	-	218	232	450	451
MONTJOVET	496	1.246	-	621	625	1.246	1.241
NORGEX	610	1.673	12	833	852	1.685	1.686
NUS	804	2.050	2	1.048	1.004	2.052	2.029
OLLONONT	68	145	-	73	72	145	133
OYACE	81	199	-	106	93	199	197
PEBLOZ	171	415	-	224	191	415	415
POLLEIN	339	838	8	430	416	846	897
PONTBOSET	119	269	-	140	129	269	256
PONTEY	201	481	-	241	240	481	479
PONT-SAINTE-MARTIN	1.521	3.876	6	1.914	1.968	3.882	3.857
PRE-SAINTE-DIDIER	325	847	-	418	429	847	846
QUART	846	2.153	-	1.118	1.035	2.153	2.170

Segue Tav. 14 — Famiglie, componenti delle famiglie e delle convivenze, popolazione residente per sesso, popolazione presente, per comune

COMUNI	FAMIGLIE		COMPONENTI PERMANENTI DELLE CONVIVENZE	POPOLAZIONE RESIDENTE			POPOLAZIONE PRESENTE
	Numero	Componenti		Maschi	Femmine	Totale	
SEGGE AOSTA							
BEHES-NOYRE-DAME	37	90	-	55	35	90	70
BEHES-SAINT-GEORGES	85	222	-	108	114	222	208
BOISAN	178	453	-	226	227	453	447
SAINT-CHRISTOPHE	913	2.341	-	1.186	1.155	2.341	2.314
SAINT-DENIS	161	371	-	209	162	371	366
SAINT-MARCEL	411	889	-	430	459	889	875
SAINT-NICOLAS	107	261	-	133	128	261	255
SAINT-OYEN	65	163	-	82	81	163	163
SAINT-PIERRE	757	1.779	22	891	910	1.801	1.836
SAINT-REMY	180	422	53	276	199	475	467
SAINT-VINCENT	1.778	4.538	104	2.290	2.352	4.642	4.774
SABRE	1.102	3.067	-	1.527	1.540	3.067	3.046
TORGNON	188	480	2	260	222	482	484
VALGRISENCHÉ	74	204	-	102	102	204	202
VALPELLINE	216	541	-	288	253	541	542
VALSAVARENCHÉ	87	206	-	100	106	206	207
VALTOURNENCHÉ	729	2.083	35	1.090	1.028	2.118	2.112
VERHAYES	467	1.184	-	609	575	1.184	1.171
VERRES	1.030	2.561	15	1.268	1.308	2.576	2.537
VILLENEUVE	379	954	6	496	464	960	922
TOTALE PROVINCIA	43.641	111.261	1.401	55.906	56.756	112.662	113.319
VARESE							
AGRA	151	339	11	170	180	350	284
ALBIZZATE	1.712	5.107	24	2.449	2.682	5.131	5.052
ANGERA	1.910	5.204	44	2.434	2.814	5.248	5.292
ARCSATE	2.810	8.789	19	4.324	4.484	8.808	8.700
ARSAGO SEPIO	1.364	3.810	3	1.848	1.965	3.813	3.809
AZZATE	1.289	3.609	14	1.728	1.895	3.623	3.591
AZZIO	222	628	2	284	346	630	612
BARASSO	512	1.522	-	719	803	1.522	1.493
BARDELLO	386	1.214	64	571	707	1.278	1.214
BEDERO VALCUVIA	154	398	-	196	202	398	390
BESANO	674	1.984	3	948	1.039	1.987	1.977
BESNATE	1.548	4.522	-	2.200	2.322	4.522	4.494
BESOZZO	2.559	7.441	215	3.598	4.058	7.656	7.541
BIANDEOMME	921	2.828	62	1.386	1.504	2.890	2.829
BISUSCHIO	1.189	3.626	3	1.750	1.879	3.629	3.564
BODIO LOMNAGO	500	1.484	66	731	819	1.550	1.593
BREBBIA	1.044	3.211	-	1.582	1.629	3.211	3.203
BREGANO	198	540	-	258	282	540	534
BRENTA	499	1.475	2	706	771	1.477	1.451
BREZZO DI BEDERO	354	814	-	375	439	814	755
BRINZIO	226	629	-	307	322	629	627
BRISSAGO-VALTRAVAGLIA	262	711	18	371	358	729	735
BRUNELLO	230	728	-	369	359	728	721
BRUSIMPIANO	353	905	4	448	461	909	890
BUGUGGIATE	888	2.750	3	1.349	1.404	2.753	2.730
HUSTO ARSIZIO	27.275	79.306	463	37.940	41.829	79.769	80.393
CADEGLIANO-VICOMAGO	552	1.580	170	860	890	1.750	1.730
CADREZZATE	504	1.495	-	766	729	1.495	1.501
CAINATE	2.437	7.176	10	3.507	3.679	7.186	7.137
CAMTELLO	1.323	3.837	115	1.915	2.037	3.952	3.908
CARAVATE	755	2.171	26	1.068	1.129	2.197	2.185
CARDANO AL CAMPO	3.789	11.402	7	5.585	5.824	11.409	11.358
CARNAGO	1.531	4.550	10	2.186	2.374	4.560	4.517
CARONNO PERTUSELLA	3.905	11.522	12	5.574	5.960	11.534	11.472
CARONNO VARESE	1.437	4.201	3	2.073	2.131	4.204	4.111
CASALE LITTA	711	2.090	-	1.017	1.073	2.090	2.080
CASALZUIGNO	385	1.062	-	524	538	1.062	1.079
CASCIAGO	1.060	3.188	19	1.534	1.673	3.207	3.121
CASONATE SEMPLIONE	1.522	4.304	4	2.040	2.268	4.308	4.272
CASSANO MAGNAGO	6.565	19.880	47	9.709	10.218	19.927	19.812
CASSANO VALCUVIA	178	460	1	216	245	461	443
CASTELLANZA	5.466	15.811	95	7.661	8.245	15.906	15.927
CASTELLO CAIAGLIO	157	373	10	184	199	383	390
CASTELSEPIO	355	1.073	2	530	545	1.075	1.062
CASTELVECCANA	718	1.697	14	795	916	1.711	1.660
CASTIGLIONE OLONA	2.355	7.179	16	3.514	3.681	7.195	7.194
CASTRONNO	1.558	4.521	3	2.215	2.309	4.524	4.463
CAVARIA CON PIREZZO	1.490	4.535	6	2.265	2.276	4.541	4.544
CAZZAGO SPAEBIA	266	727	3	348	382	730	730
CISLAGO	2.421	7.251	6	3.569	3.688	7.257	7.161
CITTIGLIO	1.266	3.619	12	1.754	1.877	3.631	3.836
CLIVIG	564	1.697	28	834	891	1.725	1.695
COCQUIO-TREVISAGO	1.567	4.666	27	2.277	2.416	4.693	4.766
COMABIO	295	797	5	387	415	802	823
COMERIO	717	1.953	66	955	1.064	2.019	1.968
CREMENAGA	221	663	12	339	336	675	669

Segue Tav. 14 — Famiglie, componenti delle famiglie e delle convivenze, popolazione residente per sesso, popolazione presente, per comune

COMUNI	FAMIGLIE		COMPONENTI PERMANENTI DELLE CONVIVENZE	POPOLAZIONE RESIDENTE			POPOLAZIONE PRESENTE
	Numero	Componenti		Maschi	Femmine	Totale	
SEGUE VARESE							
CROSIO DELLA VALLE	159	460	-	219	241	460	455
CUASSO AL MONTE	1.008	2.896	32	1.398	1.530	2.928	3.146
COGLIATE-FABIASCO	783	2.492	-	1.219	1.273	2.492	2.488
CUNARDO	728	2.118	-	1.005	1.113	2.118	2.114
CUBIGLIA CON MONTEVIASCO	108	246	5	122	129	251	251
CUVEGLIO	725	2.088	89	980	1.197	2.177	2.130
CUVIO	438	1.227	6	595	638	1.233	1.224
DAVERIO	634	1.905	2	941	966	1.907	1.882
DUSENZA	482	1.159	3	542	620	1.162	1.067
DUNO	53	136	-	60	76	136	139
FAGNANO OLONA	3.415	10.462	19	5.118	5.363	10.481	10.368
FERNO	1.687	5.150	3	2.512	2.641	5.153	5.057
FERRERA DI VARESE	203	525	-	247	278	525	511
GALLARATE	16.642	46.549	366	22.389	24.526	46.915	47.359
GALLIATE LOMBARDO	182	542	4	252	294	546	530
GAVIRATE	3.043	8.999	64	4.431	4.632	9.063	8.990
GAZZADA SCHIANNO	1.603	4.511	5	2.171	2.345	4.516	4.477
GENONIC	814	2.227	3	1.080	1.150	2.230	2.198
GERENZANO	2.681	7.767	3	3.769	4.001	7.770	7.681
GERMIGNAGA	1.229	3.228	4	1.526	1.706	3.232	3.208
GOLASECCA	920	2.562	3	1.226	1.339	2.565	2.532
GORLA MAGGIORE	1.391	4.040	4	2.010	2.034	4.044	4.004
GORLA MINORE	2.167	6.273	44	3.109	3.208	6.317	6.341
GOSSATE-OLONA	507	1.569	4	766	807	1.573	1.568
GRANTOLA	279	782	-	372	410	782	779
INARZO	227	645	3	296	352	648	642
INDUNO OLONA	3.208	9.551	24	4.682	4.893	9.575	9.498
ISPRA	1.552	4.539	90	2.280	2.349	4.629	4.757
JERAGO CON ORAGO	1.446	4.319	7	2.143	2.183	4.326	4.253
LAVENA PONTE TRESA	1.733	5.009	29	2.504	2.534	5.038	4.990
LAVENC-MONBELLO	3.277	8.714	266	4.174	4.806	8.980	8.884
LEGGIUNO	1.085	2.979	33	1.425	1.587	3.012	2.923
LONATE CREPINO	1.161	3.394	19	1.685	1.728	3.413	3.387
LONATE POZZOLO	3.547	10.945	21	5.304	5.662	10.966	10.914
LOZZA	316	942	2	462	482	944	934
LUINO	5.384	15.037	191	7.131	8.097	15.228	14.968
LUVINATE	441	1.199	4	592	611	1.203	1.193
MACCAGNO	885	2.197	6	1.071	1.132	2.203	2.149
MALGESSO	323	1.005	-	496	509	1.005	993
MALNATE	4.485	13.313	128	6.462	6.979	13.441	13.371
MARCHIOLO	733	2.293	8	1.134	1.167	2.301	2.242
MARNATE	1.757	5.557	5	2.734	2.828	5.562	5.492
MARZIO	98	254	-	117	137	254	249
MASCIAGO PRIMO	60	164	-	80	84	164	160
MERCALLO	532	1.536	3	759	780	1.539	1.529
MESSENGHIA	340	983	-	460	523	983	967
MONTEGRINO VALTRAVAGLIA	389	1.037	5	504	538	1.042	1.039
MONVALLE	500	1.321	-	630	691	1.321	1.306
MORAZZONE	1.286	3.868	-	1.910	1.958	3.868	3.835
MORNAGO	1.197	3.453	14	1.722	1.745	3.467	3.429
OGGIONA CON SANTO STEFANO	1.177	3.597	9	1.762	1.844	3.606	3.544
OLGIATE OLONA	3.124	9.322	11	4.556	4.777	9.333	9.254
ORIGGIO	1.973	5.780	6	2.816	2.970	5.786	5.710
ORINO	252	601	2	277	326	603	590
OSMATE	162	483	-	252	231	483	479
PINO SULLA SPONDA DEL LAGO MAGGIORE	108	297	19	173	143	316	302
PORTO CERESIO	920	2.615	11	1.310	1.316	2.626	2.566
PORTO VALTRAVAGLIA	981	2.467	14	1.163	1.318	2.481	2.479
RANCIO VALCUVIA	232	628	3	301	330	631	642
RANCO	353	1.004	-	477	527	1.004	1.007
SALTRIO	925	2.763	19	1.342	1.440	2.782	2.766
SANABATE	4.748	14.485	49	7.105	7.429	14.534	14.414
SANGIANO	473	1.233	-	600	633	1.233	1.221
SARONNO	12.890	36.447	300	17.528	19.219	36.747	37.370
SESTO CALENDE	3.667	9.800	52	4.640	5.212	9.852	9.909
SOLBIATE ARNO	1.191	3.515	4	1.688	1.831	3.519	3.478
SOLBIATE OLONA	1.398	4.161	40	2.037	2.164	4.201	4.819
SONDRIO	5.901	16.652	132	8.033	8.751	16.784	16.887
SUMIRAGO	1.587	4.951	102	2.560	2.493	5.053	4.976
TAINO	1.011	2.740	3	1.325	1.418	2.743	2.698
TERNATE	747	2.286	6	1.127	1.165	2.292	2.302
TRADATE	5.539	16.210	130	7.799	8.541	16.340	16.194
TRAVEDONA-MONATE	1.089	3.297	5	1.610	1.692	3.302	3.234
TRONZANO LAGO MAGGIORE	126	339	2	164	177	341	331
UBOLDO	2.816	8.494	4	4.164	4.334	8.498	8.395
VALGANNA	517	1.369	6	661	714	1.375	1.344
VARESE	873	2.464	-	1.170	1.294	2.464	2.437
VARESE	31.443	88.264	2.021	42.767	47.518	90.285	91.602
VEDuggia	2.049	5.998	122	2.931	3.189	6.120	6.673
VEDuggia	238	478	7	192	293	485	487
VENEGONO INFERIORE	1.665	5.089	123	2.560	2.652	5.212	5.603

Segue Tav. 14 — Famiglie, componenti delle famiglie e delle convivenze, popolazione residente per sesso, popolazione presente, per comune

COMUNI	FAMIGLIE		COMPONENTI PERMANENTI DELLE CONVIVENZE	POPOLAZIONE RESIDENTE			POPOLAZIONE PRESENTE
	Numero	Componenti		Maschi	Femmine	Totale	
SEGRE VARESE							
VENEGONO SUPERIORE	1.887	5.847	16	2.862	3.001	5.863	5.876
VERGIATE	2.601	7.672	11	3.749	3.934	7.683	7.630
VIGGIO'	1.534	4.440	268	2.213	2.495	4.708	4.759
VIZZOLA TICINO	151	452	-	231	221	452	440
TOTALE PROVINCIA	269.495	779.461	6.767	378.203	408.025	786.228	786.509
COMO							
AEBADIA LAGIANA	1.052	2.991	3	1.473	1.521	2.994	2.981
AIRONE	838	2.482	30	1.215	1.297	2.512	2.478
ALBAVILLA	1.647	5.012	62	2.445	2.629	5.074	5.055
ALBESE COM CASSANO	1.247	3.737	201	1.867	2.071	3.938	3.991
ALBIOIO	643	1.885	4	911	978	1.889	1.852
ALSERIO	273	779	3	386	396	782	767
ALZATE BRIANZA	1.123	3.487	11	1.747	1.751	3.498	3.479
ANNONE DI BRIANZA	476	1.478	-	753	725	1.478	1.481
ANZANO DEL PARCO	410	1.223	12	595	636	1.235	1.240
APPIANO GENTILE	2.073	6.235	112	3.009	3.338	6.347	6.416
ARREGNO	258	654	8	335	367	702	686
AROSIO	1.154	3.588	70	1.791	1.867	3.658	3.769
ASSO	964	2.698	56	1.302	1.452	2.754	2.722
BALLAPIO	675	1.992	8	1.000	1.000	2.000	2.013
BARBI	167	401	-	200	201	401	403
BARZAGO	613	1.901	4	940	965	1.905	1.874
BARZANO'	1.342	4.053	58	1.974	2.137	4.111	4.109
BARZIC	461	1.259	52	609	702	1.311	1.333
BELLAGIO	1.138	3.109	72	1.533	1.648	3.181	3.111
BELLANO	1.322	3.514	84	1.703	1.895	3.598	3.564
BENE LABIO	111	305	-	164	141	305	297
BERRGAZZO COM FIGLIARO	697	2.076	-	1.023	1.053	2.076	2.053
BIVAGO	1.160	3.359	3	1.610	1.752	3.362	3.283
BIZZARONE	395	1.126	3	545	580	1.129	1.110
BLESSAGNO	93	219	-	105	114	219	216
BLEVIO	507	1.410	16	694	732	1.426	1.406
BOSISIO PARINI	848	2.655	51	1.299	1.407	2.706	2.770
BREGNANO	1.235	3.712	6	1.768	1.950	3.718	3.668
BRENNA	461	1.472	3	727	748	1.475	1.464
BRIENNO	141	403	-	203	200	403	388
BRIVIC	1.233	3.693	85	1.817	1.961	3.778	3.813
BRONATE	637	1.710	10	834	886	1.720	1.735
BULCIAGO	748	2.315	-	1.118	1.197	2.315	2.297
BULGAROGGRASSO	768	2.336	3	1.125	1.214	2.339	2.320
CABiate	1.889	5.924	3	2.862	3.065	5.927	5.938
CADONAGO	1.748	5.303	7	2.552	2.758	5.310	5.233
CAGLIO	168	396	-	195	201	396	391
CAGNO	487	1.407	3	669	741	1.410	1.391
CALCO	973	2.901	3	1.383	1.521	2.904	2.869
CAMPIONE D'ITALIA	818	2.167	17	1.075	1.109	2.184	2.206
CANTU'	11.393	36.562	192	17.934	18.820	36.754	36.803
CANZO	1.468	4.148	46	2.014	2.180	4.194	4.168
CAPRAGO INTIMIANO	1.329	4.242	28	2.050	2.220	4.270	4.238
CARATE URIO	438	1.209	40	582	667	1.249	1.249
CARBONATE	685	2.146	3	1.062	1.087	2.149	2.110
CARIMATE	982	3.115	6	1.562	1.559	3.121	3.095
CARLAZZO	750	2.313	-	1.100	1.213	2.313	2.288
CARUGO	1.385	4.581	4	2.246	2.337	4.585	4.548
CASARNO	338	875	11	431	455	886	860
CASASCO D'INTELVI	181	394	-	180	214	394	370
CASATENOVO	3.233	10.296	72	5.086	5.282	10.368	10.312
CASLINO D'ERBA	533	1.462	4	698	768	1.466	1.447
CASNATE COM BERNATE	1.064	3.137	-	1.545	1.592	3.137	3.119
CASSAGO BRIANZA	1.151	3.565	16	1.772	1.813	3.585	3.529
CASSINA BIZZARDI	561	1.779	-	847	932	1.779	1.759
CASSINA VALSASSINA	142	391	5	196	200	396	392
CASTELLO DI BRIANZA	543	1.733	16	874	875	1.749	1.733
CASTELMATE	319	932	-	449	483	932	922
CASTELNUOVO BOZZENTE	196	565	-	258	307	565	562
CASTIGLIONE D'INTELVI	221	594	-	290	304	594	570
CAVALLASCA	735	2.344	25	1.172	1.197	2.369	2.343
CAVARGNA	145	457	-	242	215	457	409
CERANO D'INTELVI	166	429	-	191	238	429	420
CERNATE	2.516	7.476	25	3.664	3.837	7.501	7.396
CERNUSCONI	2.673	7.568	75	3.590	4.053	7.643	7.690
CERNUSCO LOMBARDONE	1.130	3.217	12	1.559	1.670	3.229	3.188
CESANA BRIANZA	618	1.962	3	988	977	1.965	1.959
CIRINICO	590	1.730	3	833	900	1.733	1.719
CIVATE	956	2.949	80	1.464	1.565	3.029	3.021
CIVENNA	244	703	5	349	359	708	705
CLAIANO COM OSTENO	170	495	-	247	248	495	484
CLICCO	1.860	5.378	43	2.689	2.732	5.421	5.371

Segue Tav. 14 — Famiglie, componenti delle famiglie e delle convivenze, popolazione residente per sesso, popolazione presente, per comune

COMUNI	FAMIGLIE		COMPONENTI PERMANENTI DELLE CONVIVENZE	POPOLAZIONE RESIDENTE			POPOLAZIONE PRESENTE
	Numero	Componenti		Maschi	Femmine	Totale	
SEGUE COMO							
COLLE BRIANZA	358	1.096	3	540	559	1.099	1.091
COLONNO	264	660	3	307	356	663	629
COMO	33.569	92.201	2.982	44.943	50.240	95.183	97.858
CONSIGLIO DI BONO	385	1.143	-	565	578	1.143	1.119
CORRIDO	238	658	-	329	329	658	655
CORTENOVA	415	1.214	7	605	616	1.221	1.223
COSTA MASNAGA	1.361	4.157	21	2.043	2.135	4.178	4.164
CRANDOLA VALSASSINA	96	250	-	123	127	250	249
CREMELLA	399	1.231	7	616	622	1.238	1.213
CREMENO	297	788	-	393	395	788	771
CREMIA	276	823	3	399	427	826	801
CUCCIAGO	755	2.276	-	1.105	1.171	2.276	2.230
CUSINO	100	275	-	141	134	275	266
DEBVI	1.040	2.822	-	1.370	1.452	2.822	2.948
DIZZASCO	150	332	12	159	185	344	337
DOLZAGO	573	1.882	-	937	945	1.882	1.828
DOMASO	507	1.425	6	660	771	1.431	1.376
DOMGO	1.229	3.456	28	1.714	1.770	3.484	3.470
DORIO	147	386	-	184	202	386	376
DOSSE DEL LIBO	121	395	-	209	186	395	388
DREZZO	324	941	9	465	485	950	941
ELLO	222	676	35	321	390	711	712
ERBA	5.368	15.953	370	7.831	8.492	16.323	16.448
ESINO LARIO	293	810	5	385	430	815	806
EUPILIO	588	1.772	26	856	942	1.798	1.785
FAGGETTO LARIO	363	1.007	-	516	491	1.007	991
FALOPPIO	973	3.067	7	1.494	1.580	3.074	3.031
FENEGRÒ	753	2.204	4	1.076	1.132	2.208	2.187
FIGINC SERENZA	1.229	4.069	5	1.983	2.091	4.074	4.010
FINO MORNASCO	2.510	7.577	19	3.735	3.861	7.596	7.511
GALBIATE	2.198	6.739	291	3.426	3.604	7.030	6.985
GABBAGNATE MONASTERO	557	1.668	-	792	876	1.668	1.631
GARLIATE	745	2.250	-	1.139	1.111	2.250	2.240
GARZENO	490	1.479	-	773	706	1.479	1.429
GERA LARIO	324	967	-	495	472	967	947
GERNASINO	99	267	-	133	134	267	262
GIBONICO	511	1.594	3	785	812	1.597	1.565
GRANDATE	892	2.726	49	1.314	1.461	2.775	2.748
GRANDOLA ED UNITI	431	1.141	-	569	572	1.141	1.118
GRAVEDONA	949	2.676	110	1.301	1.485	2.786	2.901
GRIANTE	294	762	2	353	411	764	736
GUANZATE	1.173	3.758	3	1.857	1.904	3.761	3.719
INBERSAGO	561	1.614	6	763	857	1.620	1.602
INTEBOEIO	422	1.269	11	643	637	1.280	1.254
INTEGOZZO	72	171	-	79	92	171	170
INVERIGO	2.465	7.476	16	3.613	3.879	7.492	7.503
LAGLIO	348	945	-	443	502	945	927
LAINO	199	499	-	237	262	499	478
LAMBBUGO	612	1.778	3	862	919	1.781	1.766
LANZO D'INTELVI	540	1.365	17	653	729	1.382	1.346
LASNIGO	158	396	-	196	200	396	397
LECCO	18.180	50.632	717	24.264	27.085	51.349	51.654
LENNO	567	1.557	58	767	848	1.615	1.630
LEZZENO	696	1.976	3	968	1.011	1.979	1.930
LIERNA	583	1.524	17	745	796	1.541	1.548
LINIDO COMASCO	599	1.810	-	886	924	1.810	1.804
LIPOMO	1.700	5.186	50	2.554	2.682	5.236	5.244
LIVO	88	234	-	118	116	234	237
LOCATE VARESI	1.086	3.215	4	1.568	1.651	3.219	3.188
LOMAGNA	1.178	3.387	4	1.632	1.759	3.391	3.373
LOMAZZO	2.360	7.220	30	3.461	3.789	7.250	7.209
LONGONE AL SEGGINO	395	1.159	-	587	572	1.159	1.165
LUISAGO	641	1.921	-	923	998	1.921	1.912
LURAGO D'ERBA	1.417	4.258	5	2.075	2.188	4.263	4.248
LURAGO MARINGONE	529	1.654	2	811	845	1.656	1.653
LURATE CACCIVIO	3.076	9.367	10	4.499	4.878	9.377	9.288
MAGREGGIO	120	312	-	139	173	312	300
MALGRATE	1.338	3.919	-	1.886	2.033	3.919	3.974
MANDELLO DEL LARIO	3.386	9.833	109	4.788	5.154	9.942	9.865
MARGNO	139	343	-	166	177	343	336
MARIANO COMENSE	5.676	18.341	31	9.007	9.365	18.372	18.301
MASLIANICO	1.326	3.665	-	1.765	1.900	3.665	3.580
MENAGGIO	1.078	2.870	153	1.396	1.627	3.023	3.009
MERATE	4.453	13.438	225	6.483	7.180	13.663	14.113
MERONE	966	3.015	3	1.459	1.559	3.018	2.984
MEZZEGRA	371	975	-	467	508	975	964
MISSAGLIA	2.102	6.511	62	3.191	3.382	6.573	6.533
MOGGIO	140	405	-	210	199	409	405
MOLTENO	807	2.616	5	1.282	1.339	2.621	2.609
MOLTRASIO	730	1.973	4	945	1.032	1.977	2.004
MONGUZZO	415	1.242	5	594	653	1.247	1.237

Segue Tav. 14 — Famiglie, componenti delle famiglie e delle convivenze, popolazione residente per sesso, popolazione presente, per comune

COMUNI	FAMIGLIE		COMPONENTI PERMANENTI DELLE CONVIVENZE	POPOLAZIONE RESIDENTE			POPOLAZIONE PRESENTE
	Numero	Componenti		Maschi	Femmine	Totale	
SEGUE COMO							
MONTANO LUCINO	1.097	3.491	19	1.702	1.808	3.510	3.585
MONTENEZZO	91	302	-	160	142	302	294
MONTENECCIA	580	1.848	-	909	939	1.848	1.818
MONTICELLO BRIANZA	1.280	3.846	158	1.921	2.083	4.004	3.916
MONTORFANO	669	2.085	4	1.025	1.064	2.089	2.118
MORTEBONE	14	37	-	19	18	37	32
MOZZATE	1.880	5.283	14	2.558	2.739	5.297	5.279
MUSSO	351	989	2	490	501	991	955
NESSO	537	1.362	10	668	704	1.372	1.315
NIBIONNO	934	2.952	9	1.433	1.528	2.961	2.942
NOVESEATE	691	2.173	4	1.092	1.085	2.177	2.197
OGGIONO	2.374	7.301	82	3.499	3.884	7.383	7.427
OLGIATE COMASCO	3.136	9.510	77	4.555	5.032	9.587	9.493
OLGIATE MOLGOSE	1.583	4.692	10	2.293	2.409	4.702	4.682
OLGINATE	2.156	6.570	43	3.211	3.402	6.613	6.574
OLIVETO LARIO	372	948	3	459	492	951	938
OLTRONA DI SAN MANETTE	523	1.610	4	792	822	1.614	1.590
ORSEMIGO	583	1.835	6	921	920	1.841	1.843
OSNAGO	1.326	3.759	4	1.759	2.004	3.763	3.727
OSSUCCIO	360	925	-	457	468	925	915
PADERNO D'ADDA	907	2.562	-	1.224	1.338	2.562	2.549
PAGNONA	172	549	-	283	266	549	531
PARE'	412	1.265	3	622	646	1.268	1.254
PARLASCO	59	146	-	78	68	146	135
PASTURO	496	1.392	9	673	728	1.401	1.394
PEGLIO	79	199	-	110	89	199	190
PELLIO INTELVI	263	707	15	347	375	722	763
PEREGO	348	1.159	30	580	609	1.189	1.187
PERLEDO	330	830	36	398	468	866	967
PESCAIE	596	1.775	4	878	901	1.779	1.764
PIANELLO DEL LARIO	365	1.019	55	495	579	1.074	1.080
PIGRA	160	394	-	194	200	394	358
PLESIO	315	817	-	403	414	817	795
POGNANA LARIO	314	851	-	396	455	851	834
PONNA	126	326	-	163	163	326	325
POMTE LAMBELO	1.206	3.433	57	1.702	1.788	3.490	3.476
PORLEZZA	1.200	3.540	56	1.710	1.886	3.596	3.541
PREMANA	587	2.148	17	1.101	1.064	2.165	2.130
PRIMALUNA	573	1.668	-	827	841	1.668	1.649
PROSERPIO	239	691	-	336	355	691	685
PUSIANO	344	1.050	8	535	523	1.058	1.039
RAMPONIO VERNA	160	386	13	191	208	399	514
REZZAGO	118	284	3	150	137	287	283
ROBIATE	1.430	4.216	6	2.066	2.156	4.222	4.224
RODERO	312	942	27	464	505	969	1.060
ROGENO	775	2.195	3	1.086	1.112	2.198	2.181
ROMAGG	417	1.282	31	663	650	1.313	1.283
ROVAGNATE	640	1.981	9	967	1.023	1.990	1.982
ROVELLASCA	1.876	5.376	5	2.565	2.816	5.381	5.348
NOVELLO POERO	1.822	5.443	3	2.628	2.818	5.446	5.420
SALA COMACINA	227	583	26	276	333	609	668
SAN BARTOLOMEO VAL CAVARGNA	423	1.227	6	595	638	1.233	1.197
SAN FEDELE INTELVI	477	1.343	-	644	699	1.343	1.330
SAN FERMO DELLA BATTAGLIA	1.134	3.475	7	1.715	1.767	3.482	3.502
SAN NAZZARO VAL CAVARGNA	185	539	-	262	277	539	509
SANT'ABBONDIO	313	825	5	401	429	830	817
SANTA MARIA HCE'	489	1.563	3	757	809	1.566	1.561
SANTA MARIA REZZONICO	449	1.205	-	586	619	1.205	1.174
SCHIGNANO	381	932	2	456	478	934	910
SENNA COMASCO	410	1.425	-	706	719	1.425	1.419
SIRONE	637	1.983	3	980	1.006	1.986	1.967
SIRTORI	611	1.883	-	950	933	1.883	1.852
SOLBIATE	625	1.816	43	889	970	1.859	2.008
SCRICCO	388	1.151	-	625	566	1.191	1.168
SORNANO	221	576	2	267	311	578	571
STAZZONA	195	631	2	330	303	633	619
SOGLIO	94	228	-	104	124	228	217
SUELLO	399	1.324	3	678	649	1.327	1.309
TACENO	147	410	-	199	211	410	411
TAVERNERIO	1.671	5.013	19	2.428	2.604	5.032	5.003
TOENO	372	1.039	35	484	590	1.074	1.068
TREMNICO	133	359	-	182	177	359	348
TREZZO	466	1.281	8	623	666	1.289	1.389
TREZZONE	62	178	-	97	81	178	173
TURATE	2.400	7.118	115	3.570	3.663	7.233	7.296
UGGIATE-TREVANO	1.056	3.215	4	1.582	1.637	3.219	3.165
VALBRUNA	746	2.023	5	969	1.059	2.028	2.013
VALGREGHEMIO	834	2.535	5	1.252	1.288	2.540	2.535
VALMADRERA	3.195	9.947	74	4.892	5.129	10.021	9.878
VALMOGNA	705	2.137	3	1.018	1.122	2.140	2.116
VAL REZZO	79	256	-	137	119	256	251

Segue Tav. 14 — Famiglie, componenti delle famiglie e delle convivenze, popolazione residente per sesso, popolazione presente, per comune

COMUNI	FAMIGLIE		COMPONENTI PERMANENTI DELLE CONVIVENZE	POPOLAZIONE RESIDENTE			POPOLAZIONE PRESENTE
	Numero	Componenti		Maschi	Femmine	Totale	
SEGUE COMO							
VALSOLDA	856	2.007	56	1.024	1.039	2.063	2.058
VARENNA	319	792	6	385	413	798	831
VILESO	127	284	-	151	133	284	277
VENDROGNO	142	321	11	167	165	332	329
VENIANO	578	1.829	-	918	911	1.829	1.800
VERCANA	223	676	-	341	335	676	636
VERDERIO INFERIORE	487	1.458	4	706	756	1.462	1.450
VERDERIO SUPERIORE	446	1.301	3	624	680	1.304	1.287
VERTEMATE CON MINGPRIC	1.003	3.004	22	1.462	1.564	3.026	3.040
VESTRENO	113	305	3	155	153	308	303
VIGANO'	433	1.252	11	608	655	1.263	1.264
VILLA GUARDIA	1.992	5.941	18	2.830	3.129	5.959	5.895
ZELBIO	99	209	-	107	102	209	191
TOTALE PROVINCIA	260.313	765.589	8.680	373.686	400.583	774.269	774.772
SONDRIO							
ALBAREDO FEB SAN MARCO	131	473	-	234	239	473	468
ALBOSAGGIA	1.123	3.130	-	1.558	1.572	3.130	3.082
ANDAL VALTELLINO	145	402	-	193	209	402	396
APRICA	487	1.522	6	714	814	1.528	1.472
ARDENNO	922	2.912	33	1.459	1.486	2.945	2.906
BENA	73	197	-	100	97	197	189
BERBENNO DI VALTELLINA	1.220	3.930	99	1.969	2.060	4.029	3.943
BIANZONE	473	1.298	-	634	664	1.298	1.231
BORMIO	1.287	3.998	79	2.039	2.038	4.077	3.979
BUGLIO IN MONTE	617	2.039	-	1.037	1.002	2.039	1.976
CAIOLO	354	946	-	476	470	946	918
CAMPODOLCINO	395	1.177	13	586	604	1.190	1.153
CASPOGGIO	412	1.542	2	783	761	1.544	1.422
CASTELLO DELL'ACQUA	272	775	-	399	376	775	715
CASTIONE ANDEVENNO	490	1.568	2	814	756	1.570	1.531
CEDRASCO	160	503	-	257	246	503	490
CERCINO	174	519	-	264	255	519	465
CHIAVENNA	2.555	7.457	130	3.665	3.922	7.587	7.624
CHIESA IN VALMALENCO	923	2.840	6	1.418	1.428	2.846	2.736
CHIURC	782	2.353	45	1.173	1.225	2.398	2.348
CINO	120	361	-	175	186	361	344
CIVO	381	1.092	-	556	536	1.092	1.049
COLORINA	468	1.520	27	785	762	1.547	1.472
COSIO VALTELLINO	1.471	4.711	-	2.358	2.353	4.711	4.609
DAZIO	127	321	-	157	164	321	307
DELEBIO	858	2.618	35	1.330	1.323	2.653	2.629
DUBINO	800	2.675	167	1.492	1.350	2.842	2.784
FARDO VALTELLINO	206	583	-	305	278	583	557
FORCOLA	344	1.037	-	496	541	1.037	994
FUSINE	230	705	-	344	361	705	682
GEROLA ALTA	143	364	-	196	168	364	347
GORDONA	521	1.622	-	794	828	1.622	1.588
GROSIO	1.428	4.694	68	2.344	2.418	4.762	4.633
GROSOTTO	643	1.841	20	916	945	1.861	1.811
ISOLAIO	228	680	10	384	306	690	610
LANZADA	520	1.659	-	839	820	1.659	1.530
LIVIGNO	836	3.288	60	1.755	1.593	3.348	3.263
LCVERC	252	697	10	335	372	707	726
MANTELLIO	236	723	-	368	355	723	668
MAZZO DI VALTELLINA	331	949	-	479	470	949	914
MELLO	280	970	2	499	473	972	951
MENAROLA	33	88	-	36	52	88	90
MESE	379	1.118	84	554	648	1.202	1.190
MONTAGNA IN VALTELLINA	991	2.949	9	1.464	1.494	2.958	2.912
MORBEGNO	3.203	9.928	104	4.904	5.128	10.032	10.025
NOVATE MEZZOLA	539	1.613	4	805	812	1.617	1.541
PEDESINA	26	59	-	23	36	59	54
PIANTEDO	326	1.039	-	526	513	1.039	1.009
PIATEDA	781	2.326	-	1.159	1.167	2.326	2.279
PIURO	502	1.697	-	848	849	1.697	1.615
PCGGIRIDENTI	495	1.553	3	762	794	1.556	1.540
PONTE IN VALTELLINA	790	2.298	32	1.151	1.179	2.330	2.287
POSTALESIO	193	578	-	296	282	578	542
PRATA CASPOETACCIO	701	2.235	-	1.124	1.111	2.235	2.151
RASURA	111	361	3	185	179	364	352
ROGOLO	170	459	-	225	234	459	438
SANOLACO	771	2.620	-	1.300	1.320	2.620	2.486
SAN GIACOMO FILIPEPO	240	674	-	330	344	674	653
SERNIC	146	454	-	217	237	454	447
SONDALO	1.794	5.088	101	2.514	2.675	5.189	6.066
SONDRIO	7.744	22.201	574	10.716	12.059	22.775	22.918
SPRIANA	82	177	-	71	106	177	160
TALAMONA	1.272	3.999	41	2.000	2.040	4.040	3.932

Segue Tav. 14 — Famiglie, componenti delle famiglie e delle convivenze, popolazione residente per sesso, popolazione presente, per comune

COMUNI	FAMIGLIE		COMPONENTI PERMANENTI DELLE CONVIVENZE	POPOLAZIONE RESIDENTE			POPOLAZIONE PRESENTI
	Numero	Componenti		Maschi	Femmine	Totale	
SEGUE SONDRIO							
TARTANO	145	489	-	249	240	489	470
TEGLIO	1.179	5.053	62	2.623	2.492	5.115	5.009
TIRANO	2.870	8.619	143	4.233	4.529	8.762	8.812
TORRE DI SANTA MARIA	365	1.041	-	515	526	1.041	1.000
TOVO DI SANT'AGATA	162	496	-	235	261	496	475
TRACNA	525	1.647	11	827	831	1.658	1.656
TRESIVIO	646	1.796	-	888	908	1.796	1.718
VALDIDENTEO	949	3.511	6	1.792	1.725	3.517	3.286
VALDISOTTO	941	3.013	9	1.496	1.526	3.022	2.956
VALPURVA	766	2.725	23	1.366	1.382	2.748	2.597
VAL MASIMO	316	980	-	494	486	980	954
VERCEIA	385	1.242	3	638	607	1.245	1.198
VERVIO	126	335	-	160	175	335	314
VILLA DI CHIAVENNA	391	1.227	20	643	604	1.247	1.180
VILLA DI TIRANO	1.011	2.883	48	1.445	1.486	2.931	2.891
TOTALE PROVINCIA	55.484	171.262	2.094	85.493	87.863	173.356	170.715
MILANO							
ABBADIA CERRETO	92	297	-	142	155	297	296
ABBIATEGRASSO	9.521	26.411	599	12.988	14.022	27.010	27.398
AGRATE BRIANZA	3.271	9.989	101	4.875	5.215	10.090	10.056
AICONEZIO	555	1.601	4	761	844	1.605	1.589
ALBAIRATE	988	2.825	3	1.428	1.400	2.828	2.826
ALBIATE	1.492	4.443	10	2.123	2.330	4.453	4.400
ARCONATE	1.451	4.403	3	2.146	2.260	4.406	4.365
ARCORE	4.785	14.318	25	7.017	7.326	14.343	14.257
ARESE	4.639	15.144	83	7.573	7.654	15.227	15.285
ARELUNO	3.101	8.505	7	4.119	4.393	8.512	8.415
ASSAGO	802	2.384	17	1.192	1.209	2.401	2.740
BAREGGIO	3.947	11.805	5	5.788	6.022	11.810	11.702
BARLASSINA	1.816	5.614	4	2.749	2.869	5.618	5.546
BASIANO	664	2.014	3	1.000	1.017	2.017	2.000
BASiglio	280	792	4	406	390	796	796
BELLINZAGO LOMBARDO	887	2.554	2	1.269	1.287	2.556	2.520
BELLUSCO	1.924	5.677	18	2.757	2.938	5.695	5.642
BERNABEGGIO	2.094	5.987	10	2.937	3.060	5.997	5.936
BERNATE TICINO	872	2.543	5	1.227	1.321	2.548	2.527
BERTONICO	403	1.137	4	587	554	1.141	1.122
BESANA IN BRIANZA	3.787	11.470	201	5.541	6.130	11.671	11.933
BESATE	564	1.494	4	734	764	1.498	1.476
BIASSONO	2.903	8.613	9	4.266	4.356	8.622	8.530
BINASCO	2.031	5.678	49	2.773	2.954	5.727	5.713
BOFFALORA D'ADDA	287	849	-	422	427	849	845
BOFFALORA SOPRA TICINO	1.329	3.834	3	1.848	1.989	3.837	3.796
BOLLATE	13.965	42.106	53	20.773	21.386	42.159	41.984
BORGHETTO LODIGIANO	1.238	3.425	71	1.724	1.772	3.496	3.483
BORGO SAN GIOVANNI	366	1.140	-	555	581	1.140	1.133
BOVISIO-MASCIAGO	3.615	11.078	21	5.408	5.691	11.099	10.917
BREMBIO	846	2.499	5	1.253	1.251	2.504	2.482
BRESSO	10.859	32.584	60	16.085	16.559	32.644	32.254
BRIOSCO	1.536	4.790	10	2.361	2.439	4.800	4.708
BRUGHERIO	9.261	28.623	25	14.061	14.587	28.648	27.923
BUBBIANO	235	656	3	339	320	659	649
BUCCINASCO	4.325	13.592	14	6.832	6.774	13.606	13.507
BURAGO DI MOLGORA	1.244	3.763	5	1.839	1.929	3.768	3.739
BUSCATE	1.440	4.153	5	2.037	2.121	4.158	4.146
BUSNAGO	1.019	3.121	17	1.506	1.632	3.138	3.098
BUSSETO	1.566	4.477	4	2.161	2.320	4.481	4.412
BUSTO GAROLFO	3.634	11.165	24	5.515	5.674	11.189	11.081
CALVIGNASCO	136	377	-	183	194	377	368
CAMAIRAGO	166	516	-	272	244	516	514
CAMBIO	1.127	3.270	3	1.576	1.697	3.273	3.257
CAMPARADA	364	1.096	-	531	565	1.096	1.092
CANEGRATE	3.698	11.363	4	5.623	5.744	11.367	11.269
CARONAGO	982	2.921	4	1.395	1.530	2.925	2.879
CARATE BRIANZA	4.794	14.959	183	7.269	7.873	15.142	15.436
CARNATE	1.997	5.846	-	2.903	2.943	5.846	5.821
CARPINANO	432	1.278	3	667	614	1.281	1.273
CAROGATE	3.146	9.950	18	4.946	5.022	9.968	9.871
CASALETTO LODIGIANO	413	1.271	-	638	633	1.271	1.261
CASALMAIOCCO	415	1.258	3	621	640	1.261	1.238
CASALPUSTERIENGO	4.700	13.679	82	6.707	7.054	13.761	13.705
CASABILE	603	1.749	-	881	868	1.749	1.755
CASELLE LANDI	652	1.846	-	929	917	1.846	1.839
CASELLE LURANI	314	1.020	-	513	507	1.020	1.012
CASOBEZZO	1.297	3.876	3	1.906	1.973	3.879	3.854
CASSANO D'ADDA	5.330	15.200	119	7.404	7.915	15.319	15.418
CASSINA DE' PECCHI	3.508	11.048	-	5.535	5.513	11.048	11.009
CASSINETTA DI LUGAGNANO	377	1.094	3	539	558	1.097	1.084

Segue Tav. 14 — Famiglie, componenti delle famiglie e delle convivenze, popolazione residente per sesso, popolazione presente, per comune

COMUNI	FAMIGLIE		COMPONENTI PERMANENTI DELLE CONVIVENZE	POPOLAZIONE RESIDENTE			POPOLAZIONE PRESENTE
	Numero	Componenti		Maschi	Femmine	Totale	
SEGRE MILANO							
CASTANO PRIMO	3.377	9.349	96	4.551	4.894	9.445	9.531
CASTELNUOVO BOCCA D'ADDA	611	1.707	6	870	843	1.713	1.671
CASTIGLIONE D'ADDA	1.488	4.364	29	2.169	2.224	4.393	4.326
CASTIRAGA VIDARDO	316	1.039	3	500	542	1.042	1.036
CAVACURTA	260	708	—	362	346	708	696
CAVENAGO D'ADDA	632	1.834	7	919	922	1.841	1.814
CAVENAGO DI BRIANZA	1.551	4.685	5	2.313	2.377	4.690	4.645
CERIANO LAGHETTO	1.592	4.870	—	2.337	2.533	4.870	4.848
CERNUSCO SUL NAVIGLIO	7.829	23.999	943	12.048	12.894	24.942	25.447
CERRO AL LAMELO	557	1.849	—	919	930	1.849	1.830
CERRO MAGGICRE	4.751	13.874	218	6.816	7.276	14.092	14.034
CERVIGNANO D'ADDA	287	806	—	411	395	806	805
CESANO BOSCONI	7.380	23.661	671	12.210	12.122	24.332	24.596
CESANO MADERNO	10.186	31.657	70	15.740	15.987	31.727	31.367
CESATE	2.951	8.287	5	4.085	4.207	8.292	8.201
CINISELLO BALSANO	26.303	80.050	273	39.608	40.715	80.323	79.833
CISLIANO	882	2.594	—	1.284	1.310	2.594	2.571
CODOGNO	5.139	14.584	558	7.040	8.102	15.142	15.340
COGLIATE	2.118	6.474	4	3.216	3.262	6.478	6.474
COLOGNO MONZESE	16.155	52.217	88	26.337	25.968	52.305	51.833
COLTURANO	315	954	—	505	449	954	945
COMAZZO	296	928	4	497	435	932	925
CONCOBEZZO	3.970	12.291	26	6.037	6.280	12.317	12.199
CORBETTA	4.367	12.365	37	5.988	6.414	12.402	12.335
CORMANO	6.352	19.033	21	9.290	9.764	19.054	18.881
CORNATE	5.175	15.654	11	7.682	7.983	15.665	15.571
CORNATE D'ADDA	2.601	7.714	16	3.738	3.992	7.730	7.630
CORNEGLIANO LAUDENSE	470	1.506	3	765	744	1.509	1.526
CORNO GIOVINE	474	1.244	3	615	632	1.247	1.239
CORNOVECCHIO	87	264	—	151	113	264	257
CORREZZANA	409	1.287	3	648	642	1.290	1.282
CORSICO	14.072	42.762	45	21.107	21.700	42.807	42.309
CORTE PALASIO	371	1.104	5	589	520	1.109	1.113
CRESPIATICA	428	1.292	4	646	650	1.296	1.266
CUGGIONO	2.429	6.705	74	3.234	3.545	6.779	7.008
COSAGO	592	1.722	3	855	870	1.725	1.722
CUSANO MILANINO	7.497	21.734	43	10.663	11.114	21.777	21.466
DAIRAGO	1.314	4.048	4	1.986	2.066	4.052	3.982
DESIO	10.718	32.328	336	15.872	16.792	32.664	32.794
DRESANO	655	2.153	—	1.057	1.096	2.153	2.153
FOMBIO	514	1.499	3	738	764	1.502	1.490
GAGGIANO	2.349	6.876	3	3.442	3.437	6.879	6.833
GALGAGNANO	95	331	—	173	158	331	322
GARBAGNATE MILANESE	7.215	23.264	550	11.760	12.054	23.814	23.822
GESSATE	1.373	3.868	3	1.883	1.988	3.871	3.824
GIUSSANO	6.198	19.984	47	9.796	10.235	20.031	20.082
GORGONZOLA	4.916	14.429	142	7.015	7.556	14.571	14.644
GRAFFIGNANO	812	2.354	—	1.146	1.208	2.354	2.339
GREZZAGO	423	1.293	3	638	658	1.296	1.290
GUARDAMIGLIO	841	2.612	29	1.305	1.336	2.641	2.588
GUDO VISCONTI	192	575	—	289	286	575	571
INVERIGO	2.583	7.503	9	3.642	3.870	7.512	7.478
INZAGO	2.675	7.995	47	3.844	4.198	8.042	7.965
LACCHIARELLA	2.233	5.991	17	2.923	3.085	6.008	5.965
LAINATE	6.088	18.770	16	9.197	9.589	18.786	18.570
LAZZATE	1.767	5.383	8	2.705	2.686	5.391	5.344
LEGNANO	17.592	48.690	618	23.449	25.859	49.308	50.458
LENTATE SUL SEVESO	4.392	13.107	103	6.406	6.804	13.210	13.154
LESNO	1.696	5.115	24	2.475	2.664	5.139	5.059
LIMBIATE	9.892	31.997	727	16.315	16.409	32.724	32.550
LISCIATE	511	1.562	3	788	777	1.565	1.574
LISSONE	9.938	29.890	129	14.611	15.408	30.019	29.760
LIVRAGA	816	2.423	28	1.219	1.232	2.451	2.453
LOCATE DI TRIULZI	2.390	6.561	8	3.192	3.377	6.569	6.519
LODI	15.704	42.284	589	20.299	22.574	42.873	43.857
LCIDI VECCHIO	1.948	5.721	8	2.806	2.923	5.729	5.757
MACCASTORNA	40	102	—	52	50	102	101
MACHERIO	2.091	6.573	10	3.212	3.371	6.583	6.522
MAGENTA	8.045	23.536	158	11.511	12.183	23.694	23.598
MAGNAGO	2.272	6.717	7	3.227	3.497	6.724	6.717
MAIRAGO	322	1.043	—	519	524	1.043	1.016
MALEO	1.174	3.350	73	1.662	1.761	3.423	3.489
MARCALLO CON CASONE	1.649	4.878	5	2.388	2.495	4.883	4.858
MARUDO	269	786	4	401	389	790	789
MASATE	573	1.640	3	794	849	1.643	1.626
MASSALENGO	853	2.584	—	1.369	1.215	2.584	2.549
MEDA	6.278	20.365	73	9.918	10.520	20.438	20.297
MEDIGLIA	1.938	6.163	3	3.078	3.088	6.166	6.128
MELEGNANO	6.687	18.134	348	8.768	9.714	18.482	18.371
MELETI	177	497	—	260	237	497	485
MELZO	6.341	17.896	112	8.690	9.318	18.008	18.027

Segue Tav. 14 — Famiglie, componenti delle famiglie e delle convivenze, popolazione residente per sesso, popolazione presente, per comune

COMUNI	FAMIGLIE		COMPONENTI PERMANENTI DELLE CONVIVENZE	POPOLAZIONE RESIDENTE			POPOLAZIONE PRESENTE
	Numero	Componenti		Maschi	Femmine	Totale	
SEGUE MILANO							
MERLINO	246	758	-	397	361	758	753
MESERC	893	2.640	48	1.307	1.381	2.688	2.729
MEZZAGO	929	2.716	3	1.339	1.380	2.719	2.689
MILANO	635.346	1.617.199	17.439	766.266	868.372	1.634.638	1.651.466
MISINTO	1.110	3.420	2	1.685	1.737	3.422	3.402
MONTANASO LOMBARDO	454	1.466	-	764	702	1.466	1.453
MONZA	41.822	120.854	1.249	58.472	63.631	122.103	123.524
MORINONDO	307	1.006	8	514	500	1.014	984
MOTTA VISCONTI	1.902	5.186	17	2.557	2.646	5.203	5.174
MUGGIC'	6.002	18.774	11	9.329	9.456	18.785	18.536
MULAZZANO	1.147	3.186	8	1.587	1.607	3.194	3.178
MERVIANO	5.135	15.484	64	7.514	8.034	15.548	15.381
MOSATE	233	632	2	306	328	634	617
NOVA MILANESE	6.119	19.635	5	9.834	9.806	19.640	19.425
NOVATE MILANESE	7.021	20.469	75	9.976	10.568	20.544	20.432
NOVIGLIO	401	1.331	-	680	651	1.331	1.325
OPERA	3.810	11.453	2	5.606	5.849	11.455	11.453
ORIO LITTA	638	1.736	6	858	884	1.742	1.730
ORMAGO	773	2.262	14	1.098	1.178	2.276	2.357
OSPEDALETTO LODIGIANO	511	1.431	-	714	717	1.431	1.401
OSSAGO LODIGIANO	345	1.011	-	497	514	1.011	1.007
OSSONA	1.101	3.295	3	1.591	1.707	3.298	3.281
OZZERO	412	1.281	3	647	637	1.284	1.254
PADERNO DUGNANO	12.903	39.063	77	19.294	19.846	39.140	38.797
PANTIGLIATE	1.374	4.170	8	2.070	2.108	4.178	4.106
PARABIAGO	7.335	21.534	108	10.497	11.145	21.642	21.564
PAULLO	2.579	7.835	14	3.827	4.022	7.849	7.821
PERO	3.497	10.765	17	5.430	5.352	10.782	10.765
PESCHIERA BORROMEO	4.425	13.306	30	6.736	6.600	13.336	13.203
PESANO COM BORNAGO	1.493	4.586	14	2.235	2.365	4.600	4.563
PIEVE EMANUELE	2.634	8.697	4	4.398	4.303	8.701	9.267
PIEVE FISSIRAGA	240	809	-	402	407	809	803
PIOLTELLO	9.368	30.010	38	15.077	14.971	30.048	29.884
POGLIANO MILANESE	2.152	6.736	5	3.332	3.409	6.741	6.728
POZZO D'ADDA	786	2.314	7	1.182	1.139	2.321	2.307
POZZUOLO MARTESANA	1.878	5.530	9	2.687	2.852	5.539	5.483
PRIGNANA MILANESE	1.817	5.420	3	2.707	2.716	5.423	5.374
RENATE	1.046	3.277	4	1.627	1.654	3.281	3.253
RESCALDINA	3.857	11.590	6	5.728	5.868	11.596	11.496
RHO	17.057	50.466	274	24.821	25.919	50.740	51.139
ROBECCHETTO CON INDUNO	1.244	3.707	6	1.782	1.931	3.713	3.682
ROBECO SUL NAVIGLIO	1.554	4.550	4	2.290	2.264	4.554	4.519
RODANO	729	2.389	5	1.222	1.172	2.394	2.407
RONCELLO	520	1.472	4	725	751	1.476	1.447
ROMCO BRIANTINO	217	669	2	318	353	671	660
ROSATE	1.123	3.236	5	1.559	1.682	3.241	3.234
ROZZANO	11.360	38.268	6	19.171	19.103	38.274	37.841
SALERANO SUL LAMBRO	531	1.541	5	764	782	1.546	1.537
SAN COLOMBAO AL LANESIO	2.359	6.429	696	3.728	3.397	7.125	7.119
SAN DONATO MILANESE	10.029	31.850	100	15.975	15.950	31.950	31.415
SAN FIORANO	519	1.521	3	740	784	1.524	1.506
SAN GIORGIO SU LEGHANO	2.072	6.061	4	2.972	3.093	6.065	6.003
SAN GIULIANO MILANESE	10.010	30.136	77	15.044	15.169	30.213	29.982
SAN MARTINO IN STRADA	898	2.713	5	1.418	1.300	2.718	2.710
SAN ROCCO AL PORTO	1.081	3.104	3	1.526	1.581	3.107	3.084
SANT'ANGELO LODIGIANO	3.978	11.340	49	5.538	5.851	11.389	11.407
SANTO STEFANO LODIGIANO	677	1.822	3	920	905	1.825	1.809
SANTO STEFANO TICINO	1.051	3.023	4	1.497	1.530	3.027	3.013
SAN VITTORE OLGINA	2.293	6.639	15	3.248	3.406	6.654	6.584
SAN ZENONE AL LAMBRO	471	1.670	3	816	857	1.673	1.676
SECUGNAGO	548	1.578	4	776	806	1.582	1.521
SEDRIANO	2.788	8.216	3	3.990	4.229	8.219	8.204
SEGRATE	9.715	30.276	133	15.185	15.224	30.409	30.807
SENAGO	5.514	17.480	16	8.743	8.753	17.496	17.324
SENNA LODIGIANA	766	2.078	25	1.050	1.053	2.103	2.089
SEREGNO	12.260	37.193	460	18.016	19.637	37.653	37.783
SESTO SAN GIOVANNI	33.833	94.509	229	46.110	48.628	94.738	94.384
SETTALA	1.324	4.312	5	2.184	2.133	4.317	4.277
SETTIMO MILANESE	3.828	11.442	8	5.639	5.811	11.450	11.338
SEVESO	5.482	17.390	129	8.495	9.024	17.519	17.516
SCLARO	2.877	9.307	6	4.630	4.683	9.313	9.212
SCHAGLIA	951	2.831	42	1.436	1.437	2.873	2.846
SCRDIO	459	1.429	-	724	705	1.429	1.434
SCVICO	2.181	6.527	4	3.159	3.372	6.531	6.501
SULEIATE	783	2.270	31	1.082	1.219	2.301	2.268
TAVAZZANO CON VILLAVESCO	1.458	3.445	16	1.760	1.701	3.461	3.462
TERRANOVA DEI PASSERINI	216	654	16	347	323	670	657
TREZZANO ROSA	520	1.464	3	713	754	1.467	1.454
TREZZANO SUL NAVIGLIO	5.480	17.659	17	8.832	8.844	17.676	17.660
TREZZO SULL'ADDA	3.598	10.265	36	4.980	5.321	10.301	10.238
TRIBIANO	317	1.014	-	517	497	1.014	1.002

Segue Tav. 14 — Famiglie, componenti delle famiglie e delle convivenze, popolazione residente per sesso, popolazione presente, per comune

COMUNI	FAMIGLIE		COMPONENTI PERMANENTI DELLE CONVIVENZE	POPOLAZIONE RESIDENTE			POPOLAZIONE PRESENTE
	Numero	Componenti		Maschi	Femmine	Totale	
SEGGIO MILANO							
TRIUGGIO	2.072	6.421	63	3.143	3.341	6.484	6.441
TRUCCAZZANO	1.174	3.450	3	1.777	1.676	3.453	3.431
TURANO LODIGIANO	444	1.372	6	708	670	1.378	1.337
TURBIGO	2.489	7.176	55	3.449	3.782	7.231	7.114
USATE VELATE	1.999	5.942	5	2.966	2.981	5.947	5.892
VALERA PRATA	262	797	-	390	407	797	792
VANZAGHELLO	1.594	4.505	3	2.164	2.344	4.508	4.466
VANZAGO	1.799	5.118	10	2.503	2.625	5.128	5.176
VAPRIO D'ADDA	2.168	6.023	11	2.890	3.144	6.034	6.096
VAREDC	3.798	11.956	4	5.878	6.082	11.960	11.910
VEDuggio AL LAMELO	2.222	6.704	19	3.255	3.468	6.723	6.649
VEDUGGIO CON COLZANO	1.243	3.976	4	1.967	2.013	3.980	3.943
VERANO BRIANZA	2.423	7.961	3	3.989	3.975	7.964	7.908
VERNEZZO	509	1.500	-	748	752	1.500	1.487
VERNATE	713	1.978	-	964	1.014	1.978	1.975
VIGNATE	1.641	4.949	4	2.487	2.466	4.953	4.913
VILLA CORTESE	1.688	5.264	4	2.601	2.667	5.268	5.182
VILLANOVA DEL SILLARO	302	1.008	3	518	493	1.011	996
VILLASANTA	3.643	10.664	12	5.129	5.547	10.676	10.573
VINERATE	7.927	22.950	350	11.064	12.236	23.300	23.302
VINODRONE	4.692	14.024	192	6.933	7.283	14.216	14.422
VITTORE	2.260	6.501	2	3.197	3.306	6.503	6.442
VIZZOLO PREDABISSI	521	1.630	16	826	820	1.646	2.131
ZELO BUON PERSICC	1.125	3.286	4	1.635	1.655	3.290	3.297
ZELO SURBIGONE	150	407	-	218	189	407	404
ZIBIDO SAN GIACOMO	1.063	3.150	-	1.589	1.561	3.150	3.116
TOTALE PROVINCIA	1.433.237	4.006.731	31.971	1.943.921	2.094.781	4.038.702	4.050.639
BERGAMO							
ADRARA SAN MARTINO	470	1.538	3	782	759	1.541	1.508
ADRARA SAN ROCCO	205	646	3	322	327	649	642
ALBANO SANT'ALESSANDEO	1.479	5.046	6	2.473	2.579	5.052	4.992
ALBINO	5.150	14.860	306	7.246	7.920	15.166	15.337
ALGUA	247	739	5	381	363	744	729
ALME'	1.549	5.174	6	2.578	2.602	5.180	5.124
ALMENNO SAN BARTOLOMEO	1.190	3.650	4	1.774	1.880	3.654	3.584
ALMENNO SAN SALVATORE	1.542	4.991	86	2.425	2.652	5.077	5.160
ALZANO LOMBARDICO	4.018	11.673	117	5.657	6.133	11.790	11.821
AMBIVERE	543	1.748	3	909	842	1.751	1.728
ANTEGNATE	659	2.031	-	994	1.037	2.031	1.990
ARCENE	1.134	3.627	3	1.762	1.868	3.630	3.615
ARDESIO	1.173	3.626	22	1.847	1.801	3.648	3.559
ARZAGO D'ADDA	492	1.443	2	738	707	1.445	1.452
AVERARA	118	313	3	151	165	316	312
AVIATICO	169	487	1	262	226	488	476
AZZANO SAN PAOLO	1.620	5.317	32	2.708	2.641	5.349	5.291
AZZONE	187	615	3	306	312	618	593
BAGNATICA	709	2.330	4	1.165	1.169	2.334	2.296
BARBATA	149	488	-	249	239	488	480
BARIANO	1.096	3.499	4	1.805	1.698	3.503	3.468
BARZANA	304	970	2	485	487	972	953
BEDULITA	157	513	-	244	269	513	516
BERBENNO	716	2.219	5	1.099	1.125	2.224	2.099
BERGAMO	43.340	118.739	3.107	56.788	65.058	121.846	125.230
BERZO SAN FERMO	344	1.009	-	496	513	1.009	986
BIANZANO	168	491	2	243	250	493	475
BLELLO	39	104	-	54	50	104	93
BOLGARE	932	3.279	6	1.628	1.657	3.285	3.254
BOLTIERE	957	2.905	4	1.448	1.461	2.909	2.893
BONATE SOPRA	1.568	4.711	9	2.330	2.390	4.720	4.660
BONATE SOTTO	1.558	5.009	22	2.544	2.487	5.031	4.986
BORGO DI TERZO	253	690	2	335	357	692	669
BOSSICO	324	1.104	-	569	535	1.104	1.024
BOTTANUCO	1.092	3.561	7	1.776	1.792	3.568	3.507
BRACCA	221	663	9	332	340	672	639
BRANZI	322	870	9	443	436	879	870
BRESCATE	1.923	5.860	9	2.837	3.032	5.869	5.837
BRESCATE DI SOPRA	1.631	5.104	231	2.587	2.748	5.335	5.253
BRESCILLA	1.200	4.103	27	2.114	2.016	4.130	4.106
BRIGNANO GERA D'ADDA	1.441	4.379	55	2.152	2.282	4.434	4.396
BRUNANO	32	75	-	39	36	75	74
BRUSAPORTO	729	2.351	3	1.174	1.180	2.354	2.336
CALCINATE	1.056	3.581	34	1.804	1.811	3.615	3.622
CALCIO	1.439	4.442	73	2.242	2.273	4.515	4.467
CALCLZIOCORTE	4.598	14.414	134	7.150	7.398	14.548	14.461
CALUSCO D'ADDA	2.359	7.368	25	3.673	3.720	7.393	7.352
CALVENZANO	942	2.656	25	1.321	1.360	2.681	2.717
CAMERATA CORNELLO	171	532	-	272	260	532	511
CANONICA D'ADDA	1.189	3.475	4	1.692	1.787	3.479	3.448

Segue Tav. 14 — Famiglie, componenti delle famiglie e delle convivenze, popolazione residente per sesso, popolazione presente, per comune

COMUNI	FAMIGLIE		COMPONENTI PERMANENTI DELLE CONVIVENZE	POPOLAZIONE RESIDENTE			POPOLAZIONE PRESENTE
	Numero	Componenti		Maschi	Femmine	Totale	
SEGRE BERGAMO							
CAPISSEME	327	1.010	3	511	502	1.013	982
CAPRIATE SAN GERVASIO	2.251	6.454	104	3.145	3.413	6.558	6.602
CAPRINO BERGAMASCO	840	2.503	38	1.212	1.329	2.541	2.544
CARAVAGGIO	4.685	13.841	36	6.838	7.039	13.877	13.756
CARENNO	458	1.279	-	627	652	1.279	1.273
CAROBBIO DEGLI ANGELI	829	2.647	3	1.332	1.318	2.650	2.598
CAROMA	183	469	4	227	246	473	457
CARVICO	1.155	3.568	5	1.826	1.747	3.573	3.522
CASAZZA	901	2.960	55	1.451	1.564	3.015	2.947
CASIRATE D'ADDA	875	2.647	3	1.305	1.345	2.650	2.673
CASNIGO	1.158	3.399	52	1.719	1.732	3.451	3.406
CASSIGLIO	44	141	-	69	72	141	144
CASTELLI CALLEPIO	2.446	7.533	23	3.702	3.854	7.556	7.525
CASTEL ROZZONE	636	2.079	2	1.023	1.058	2.081	2.068
CASTIONE DELLA PRESOLANA	893	3.098	23	1.560	1.561	3.121	3.052
CASTRO	583	1.579	2	757	824	1.581	1.552
CAVERNAGO	264	917	3	455	465	920	919
CAZZANO SANI'ANDEA	341	1.079	4	562	521	1.083	1.063
CENATE SOPRA	439	1.394	-	698	696	1.394	1.370
CENATE SOTTO	532	1.714	27	842	899	1.741	1.706
CENE	1.133	3.059	34	1.517	1.576	3.093	3.086
CEBETE	413	1.153	-	565	588	1.153	1.123
CHIGNOLO D'ISOLA	594	1.934	4	949	989	1.938	1.930
CHIUDUNO	1.333	4.422	3	2.178	2.247	4.425	4.384
CISANO BERGAMASCO	1.730	5.427	12	2.699	2.740	5.439	5.376
CISERANO	1.289	4.193	6	2.137	2.062	4.199	4.151
CIVIDATE AL PIANO	1.459	4.604	35	2.339	2.300	4.639	4.615
CLUSONE	2.677	7.842	148	3.829	4.161	7.990	8.015
COLERE	314	1.102	3	565	540	1.105	1.067
COLOGNO AL SERIO	2.347	7.888	44	3.998	3.934	7.932	7.856
COLZATE	556	1.586	-	805	781	1.586	1.559
COMUN NUOVO	657	2.340	3	1.195	1.148	2.343	2.315
CORNA IMAGNA	191	683	-	358	325	683	660
CORNALBA	110	279	-	148	131	279	281
CORTENOVA	408	1.254	1	629	626	1.255	1.226
COSTA DI MEZZATE	550	1.800	3	904	899	1.803	1.785
COSTA DI SERINA	323	903	-	456	447	903	849
COSTA VALLE IMAGNA	241	689	3	342	350	692	640
COSTA VOLFINO	2.753	8.319	67	4.149	4.237	8.386	8.228
COVO	818	2.637	35	1.327	1.345	2.672	2.644
CREVARO	612	1.863	4	882	985	1.867	1.842
CURNO	2.075	6.448	8	3.197	3.259	6.456	6.379
CUSIO	128	401	3	219	185	404	394
DALMINE	5.263	16.798	25	8.386	8.437	16.823	16.633
DOSSENA	282	875	3	438	440	878	852
ENDINE GAIANO	924	2.727	15	1.355	1.387	2.742	2.724
ENTRATICO	404	1.243	3	625	621	1.246	1.208
ERVE	234	655	-	321	334	655	649
FARA GERA D'ADDA	1.749	4.911	13	2.429	2.495	4.924	4.868
FARA OLIVANA CON SOLA	254	856	2	435	423	858	836
FILAGO	669	2.214	4	1.103	1.115	2.218	2.173
FINO DEL MONTE	291	831	3	432	402	834	775
FIORANO AL SERIO	882	2.411	23	1.138	1.296	2.434	2.370
FONTANELLA	1.036	3.332	30	1.683	1.679	3.362	3.451
FONTELE	219	671	4	353	322	675	649
POPPELO	69	203	-	91	112	203	194
FORESTO SPARSO	704	2.283	-	1.155	1.128	2.283	2.225
FORNOVO SAN GIOVANNI	644	2.066	4	1.040	1.030	2.070	2.052
FUIPIANO VALLE IMAGNA	91	260	-	129	131	260	260
GANDELLINO	353	1.127	-	569	558	1.127	1.066
GANDINO	1.868	5.467	187	2.672	2.982	5.654	5.637
GANDOSSO	294	1.002	8	496	514	1.010	993
GAVERINA TERME	317	877	3	442	438	880	851
GAZZANIGA	1.877	5.108	87	2.417	2.778	5.195	5.201
GEROSA	163	446	-	215	231	446	401
GHISALBA	1.094	3.705	4	1.873	1.836	3.709	3.641
GORLAGO	1.102	3.521	107	1.781	1.847	3.628	3.576
GORLE	1.142	3.721	-	1.860	1.861	3.721	3.648
GORNO	728	2.011	-	1.006	1.005	2.011	1.973
GRASSOBBIO	1.122	3.716	3	1.890	1.829	3.719	3.668
GROMO	371	1.231	30	638	623	1.261	1.242
GRONE	253	746	-	364	382	746	725
GRUMELLO DEL MONTE	1.601	5.297	183	2.651	2.829	5.480	5.558
ISOLA DI FONDRÀ	83	196	-	93	103	196	188
ISSO	140	493	-	256	237	493	489
LALLIO	667	2.167	6	1.055	1.118	2.173	2.163
LEPPE	1.820	5.223	59	2.623	2.659	5.282	5.194
LENNA	266	711	-	352	359	711	694
LEVATE	792	2.633	3	1.338	1.298	2.636	2.587
LOCATELLO	242	691	-	342	349	691	684
LOVERE	2.124	5.946	182	2.847	3.281	6.128	6.311

Segue Tav. 14 — Famiglie, componenti delle famiglie e delle convivenze, popolazione residente per sesso, popolazione presente, per comune

COMUNI	FAMIGLIE		COMPONENTI PERMANENTI DELLE CONVIVENZE	POPOLAZIONE RESIDENTE			POPOLAZIONE PRESENTE
	Numero	Componenti		Maschi	Femmine	Totale	
SEGUE BERGAMO							
LURANO	464	1.475	-	717	758	1.475	1.463
LUZZANA	187	566	-	288	278	566	563
MADONE	796	2.555	-	1.283	1.272	2.555	2.521
MAPELLO	1.420	4.523	2	2.233	2.292	4.525	4.448
MARTINENGO	2.107	7.115	86	3.576	3.625	7.201	7.184
MEDOLAGO	427	1.245	3	613	635	1.248	1.236
MEZZOLODO	130	335	2	169	168	337	331
MISANO DI GERA D'ADDA	666	1.975	3	979	999	1.978	2.009
MOIO DE'CALVI	87	206	-	110	96	206	200
MONASTEROLO DEL CASTELLO	279	775	7	403	379	782	763
MONTELEONE	586	1.888	25	969	944	1.913	1.898
MONTE MARENZO	366	1.183	16	609	590	1.199	1.211
MORENO	530	1.661	3	846	818	1.664	1.645
MORNICO AL SERIO	675	2.234	3	1.131	1.106	2.237	2.191
MOZZANICA	998	3.187	3	1.572	1.618	3.190	3.171
MOZZO	1.650	5.291	13	2.619	2.685	5.304	5.269
MEMBRO	3.538	10.616	82	5.184	5.514	10.698	10.548
OLMO AL BREMBO	203	556	4	288	272	560	557
OLTRE IL CGLIE	436	1.360	6	657	709	1.366	1.383
OLTRESSENDA ALTA	53	176	-	92	84	176	167
ONETA	260	745	-	395	350	745	716
ONORE	240	730	4	372	362	734	665
ORIO AL SERIO	367	1.083	31	567	547	1.114	1.146
ORNICA	96	346	-	177	169	346	324
OSIO SOPRA	975	3.167	5	1.613	1.559	3.172	3.153
OSIO SOTTO	3.022	9.424	50	4.700	4.774	9.474	9.705
PAGAZZANO	477	1.573	-	810	763	1.573	1.554
PALADINA	973	3.119	5	1.507	1.617	3.124	3.067
PALAZZAGO	898	2.843	3	1.423	1.423	2.846	2.833
PALOSCO	1.340	4.603	35	2.317	2.321	4.638	4.591
PARBE	788	2.347	3	1.127	1.223	2.350	2.329
PARZANICA	207	550	-	290	260	550	540
PEDRENGO	997	3.273	4	1.652	1.625	3.277	3.242
PEIA	539	1.659	3	837	825	1.662	1.636
PIANICO	416	1.223	3	610	616	1.226	1.204
PIARIO	240	758	15	380	393	773	986
PIAZZA BREMBANA	367	1.041	12	508	545	1.053	1.043
PIAZZATOREE	146	467	3	230	240	470	452
PIAZZOLO	45	127	2	62	67	129	128
POGNANO	340	1.112	3	565	550	1.115	1.095
PONTE NOSSA	869	2.259	8	1.063	1.204	2.267	2.195
PONTEBANICA	2.134	6.629	52	3.308	3.373	6.681	6.684
PONTE SAN PIETRO	3.491	10.460	112	5.113	5.459	10.572	10.778
PONTIDA	845	2.658	19	1.359	1.318	2.677	2.632
PONTIROLE NUOVO	1.192	3.644	6	1.776	1.874	3.650	3.605
PRADALUNGA	1.195	3.807	7	1.843	1.971	3.814	3.731
PREDORE	541	1.613	30	784	859	1.643	1.662
PREMOLO	376	1.015	3	519	499	1.018	959
PRESEZZO	1.125	3.417	29	1.712	1.734	3.446	3.697
PUMENENGO	449	1.401	-	724	677	1.401	1.397
RANICA	1.712	5.256	9	2.566	2.699	5.265	5.154
RANZANICO	276	761	9	373	397	770	760
RIVA DI SOLTÒ	312	895	-	462	433	895	855
ROGNO	908	2.609	7	1.315	1.301	2.616	2.553
ROMANO DI LOMBARDIA	4.580	14.428	38	7.216	7.250	14.466	14.542
RONCOBELLO	202	504	-	228	276	504	485
RONCOLA	162	556	3	291	268	559	557
ROTA D'IMAGNA	291	809	82	477	414	891	959
ROVETTA	872	2.529	7	1.262	1.274	2.536	2.272
SAN GIOVANNI BIANCO	1.502	4.811	12	2.421	2.402	4.823	4.827
SAN PAOLO D'ARGON	872	2.914	6	1.461	1.459	2.920	2.876
SAN PELLEGRINO TERME	1.787	5.463	10	2.675	2.798	5.473	5.503
SANTA BRIGIDA	232	688	3	345	346	691	666
SANT'ONOBONO IMAGNA	866	2.740	33	1.371	1.402	2.773	2.735
SARNICO	1.876	5.489	47	2.591	2.945	5.536	5.587
SCANZOROSCIATE	2.496	7.263	237	3.664	3.836	7.500	7.426
SCHILPARIO	489	1.437	5	727	715	1.442	1.402
SEDRINA	777	2.344	26	1.190	1.180	2.370	2.332
SELVINO	519	1.824	4	927	901	1.828	1.802
SERIATE	6.051	17.935	73	8.732	9.276	18.008	18.124
SERINA	652	1.997	16	1.011	1.002	2.013	1.993
SOLTÒ COLLINA	461	1.263	3	632	634	1.266	1.198
SOLZA	342	1.062	3	529	536	1.065	1.058
SONGAVAZZO	192	540	4	275	269	544	528
SORISGLE	2.248	7.387	21	3.737	3.671	7.408	7.345
SOTTO IL MONTE GIOVANNI XXIII	693	2.311	34	1.170	1.175	2.345	2.345
SOVERE	1.503	4.505	111	2.268	2.348	4.616	4.530
SPINONE AL LAGO	249	687	10	339	358	697	679
SPIRANO	1.115	3.718	58	1.896	1.880	3.776	3.708
STEAZZANO	2.252	7.509	72	3.708	3.873	7.581	7.511
STROZZA	265	838	-	408	430	838	826

Segue Tav. 14 — Famiglie, componenti delle famiglie e delle convivenze, popolazione residente per sesso, popolazione presente, per comune

COMUNI	FAMIGLIE		COMPONENTI PERMANENTI DELLE CONVIVENZE	POPOLAZIONE RESIDENTE			POPOLAZIONE PRESENTE
	Numero	Componenti		Maschi	Femmine	Totale	
SEGUE BERGAMO							
SUISIO	843	2.812	4	1.430	1.386	2.816	2.755
TALEGGIO	330	753	-	370	383	753	724
TAVERNOLA BERGAMASCA	710	2.323	2	1.181	1.144	2.325	2.266
TRIGATE	967	3.286	2	1.621	1.667	3.288	3.255
TERNO D'ISOLA	1.005	3.213	-	1.620	1.593	3.213	3.167
TORRE BOLDONE	2.226	6.907	164	3.474	3.597	7.071	7.039
TORRE DE'BUSI	499	1.572	5	769	808	1.577	1.560
TORRE DE'ROVERI	423	1.434	3	707	730	1.437	1.427
TORRE PALLAVICINA	302	979	-	474	505	979	892
TRESCORE BALNEARIO	2.026	6.433	64	3.149	3.348	6.497	6.559
TREVIGLIO	8.978	25.387	354	12.383	13.358	25.741	26.148
TREVIGLIO	2.533	8.048	13	3.966	4.095	8.061	7.963
UBIALE CLANEZZO	372	1.167	4	612	559	1.171	1.143
URGNANO	2.269	7.327	140	3.704	3.763	7.467	7.385
VALBONDIONE	476	1.471	13	760	724	1.484	1.421
VALBREMO	811	2.669	14	1.305	1.378	2.683	2.661
VALGOGGLIO	187	591	-	323	268	591	566
VALLEVE	51	169	-	84	85	169	159
VALMEGRA	88	248	-	127	121	248	244
VALSECCA	155	479	3	237	245	482	470
VALTORTA	140	462	-	250	212	462	434
VEDESETA	112	312	-	166	146	312	301
VERCURAGO	885	2.756	84	1.326	1.514	2.840	2.840
VERDELLINO	1.687	5.625	16	2.861	2.780	5.641	5.601
VERDELLO	1.827	5.892	180	3.017	3.055	6.072	5.982
VERTOVA	1.787	5.008	56	2.427	2.637	5.064	5.202
VIADANICA	296	847	3	414	436	850	838
VIGANO SAN MARTINO	318	936	-	467	469	936	908
VIGOLO	254	714	6	355	365	720	669
VILLA D'ADDA	982	2.984	307	1.623	1.668	3.291	3.283
VILLA D'ALME'	1.718	5.601	40	2.748	2.893	5.641	5.557
VILLA DI SERIO	1.253	3.943	5	1.986	1.962	3.948	3.921
VILLA D'OGMA	565	1.630	12	780	862	1.642	1.609
VILLONGO	1.660	5.111	8	2.560	2.559	5.119	5.023
VILMINORE DI SCALVE	526	1.543	74	789	768	1.557	1.471
ZANOBIBIO	674	2.073	3	1.025	1.051	2.076	2.046
ZANICA	1.582	5.107	9	2.589	2.527	5.116	5.047
ZOGNO	2.795	8.255	222	4.075	4.402	8.477	8.431
TOTALE PROVINCIA	291.203	883.680	9.609	437.248	456.041	893.289	891.176
BRESCIA							
ACQUAFREDDA	409	1.171	-	576	595	1.171	1.154
ADRO	1.905	5.729	63	2.822	2.970	5.792	5.842
AGNOSINE	556	1.690	4	872	822	1.694	1.682
ALFIANELLO	736	2.141	20	1.050	1.111	2.161	2.133
ANFO	195	479	-	235	244	479	464
ANGOLC TERME	810	2.484	12	1.264	1.232	2.496	2.505
ANTOGNE	851	2.773	32	1.409	1.396	2.805	2.801
AZZANO NELLA	451	1.455	3	733	725	1.458	1.443
BAGNOLO NELLA	3.414	10.659	66	5.255	5.470	10.725	10.593
BAGOLINO	1.460	4.177	31	2.139	2.069	4.208	4.184
BARBARIGA	601	1.883	11	944	950	1.894	1.890
BARGHE	303	898	-	437	461	898	896
BASSANO BRESCIANO	456	1.433	4	700	737	1.437	1.450
BERDIZIOLE	2.273	7.220	170	3.683	3.707	7.390	7.316
BERLINGO	491	1.574	17	799	792	1.591	1.555
BERZO DEMO	635	1.903	-	954	949	1.903	1.862
BERZO INFERIORE	510	1.719	14	876	857	1.733	1.659
BIENNO	1.066	3.374	22	1.659	1.737	3.396	3.293
BIONE	410	1.246	-	609	637	1.246	1.226
BORGIO SAN GIACOMO	1.494	4.257	22	2.124	2.155	4.279	4.234
BORGOSATOLIO	2.045	6.800	9	3.384	3.425	6.809	6.747
BORNO	924	2.743	6	1.399	1.350	2.749	2.568
BOTTICINO	2.842	8.690	130	4.209	4.611	8.820	8.779
BOVEGNO	844	2.351	18	1.215	1.154	2.369	2.340
BOVEZZO	1.936	6.104	2	3.050	3.056	6.106	6.013
BRANDICO	250	838	4	433	409	842	822
BRAONE	207	576	3	269	310	579	555
BREMO	1.872	5.549	39	2.685	2.903	5.588	5.485
BRESCIA	74.474	202.687	3.773	96.783	109.677	206.460	210.313
BRIONE	135	407	4	221	190	411	401
CAINO	459	1.411	3	711	703	1.414	1.397
CALCINATO	2.742	8.428	89	4.192	4.325	8.517	8.450
CALVAGESE DELLA RIVIERA	658	1.904	3	948	959	1.907	1.892
CALVISANO	1.952	6.488	32	3.272	3.248	6.520	6.492
CAPO DI PONTE	775	2.316	64	1.147	1.233	2.380	2.375
CAPOVALLE	214	596	5	310	291	601	567
CAPRIANO DEL COLLE	907	2.812	28	1.386	1.454	2.840	2.843
CAPRIOLO	2.240	7.092	42	3.470	3.664	7.134	7.035

Segue Tav. 14 — Famiglie, componenti delle famiglie e delle convivenze, popolazione residente per sesso, popolazione presente, per comune

COMUNI	FAMIGLIE		COMPONENTI PERMANENTI DELLE CONVIVENZE	POPOLAZIONE RESIDENTE			POPOLAZIONE PRESENTE
	Numero	Componenti		Maschi	Femmine	Totale	
SEGUE BRESCIA							
CARPENEDOLO	2.827	8.850	72	4.404	4.518	8.922	8.865
CASTEGNATO	1.422	4.183	197	2.042	2.338	4.380	4.334
CASTELCOVATI	1.356	4.421	28	2.240	2.209	4.449	4.436
CASTEL MELLA	1.441	4.420	56	2.244	2.232	4.476	4.507
CASTENEDOLO	2.764	8.198	36	4.082	4.152	8.234	8.149
CASTO	470	1.578	7	814	771	1.585	1.565
CASTREZZATO	1.365	4.344	36	2.199	2.181	4.380	4.346
CAZZAGO SAN MARTINO	2.603	8.152	13	4.068	4.097	8.165	8.083
CEDEGOLO	515	1.478	6	699	785	1.484	1.452
CELLATICA	1.194	3.770	3	1.782	1.991	3.773	3.742
CERVENO	214	590	—	281	309	590	582
CETO	519	1.603	5	809	799	1.608	1.602
CEVO	445	1.241	8	620	629	1.249	1.204
CHIARI	5.191	16.054	137	7.830	8.361	16.191	16.330
CIGOLE	458	1.412	10	720	702	1.422	1.372
CIMBERGO	230	655	3	316	342	658	632
CIVIDATE CAMUNO	805	2.521	18	1.281	1.258	2.539	2.460
COCCAGLIO	1.999	5.992	42	2.956	3.078	6.034	5.957
COLLEBEATO	1.251	3.569	42	1.800	1.811	3.611	3.589
COLLIO	836	2.350	18	1.228	1.140	2.368	2.318
COLOGNE	1.631	5.042	44	2.511	2.575	5.086	5.083
COMIZZANO-CIZZAGO	580	2.050	8	1.061	997	2.058	2.010
CONCESIO	3.941	12.103	39	5.965	6.177	12.142	12.009
CORTE FRANCA	1.533	4.666	13	2.333	2.346	4.679	4.656
CORTENO GOLGI	680	2.181	6	1.064	1.123	2.187	2.095
CORZANO	268	925	3	482	446	928	927
DARFO BOARIO TERME	4.312	12.816	85	6.294	6.607	12.901	13.235
DELLO	1.072	3.700	17	1.851	1.866	3.717	3.645
DESENZANO DEL GARDA	7.040	19.819	205	9.517	10.507	20.024	20.674
EDOLO	1.555	4.446	35	2.128	2.353	4.481	4.631
ERBUSCO	1.933	5.801	21	2.863	2.959	5.822	5.786
ESINE	1.266	4.077	36	2.027	2.086	4.113	4.019
FIESSE	604	1.788	4	867	925	1.792	1.746
PIERO	1.839	5.985	7	3.034	2.958	5.992	5.928
GAMBARA	1.298	4.122	30	2.053	2.099	4.152	4.126
GARDONE RIVIERA	987	2.425	37	1.109	1.353	2.462	2.573
GARDONE VAL TROMPIA	3.990	11.591	118	5.740	5.969	11.709	11.774
GARGNANO	1.222	3.201	50	1.564	1.687	3.251	3.279
GAVARDO	2.995	8.784	137	4.352	4.569	8.921	9.028
GHEDI	4.033	12.531	199	6.430	6.300	12.730	13.107
GIANICO	529	1.638	3	845	796	1.641	1.611
GOTTOLENGO	1.262	4.308	33	2.175	2.466	4.341	4.313
GUSSAGO	3.671	11.328	165	5.609	5.884	11.493	11.374
IDRO	497	1.415	6	685	736	1.421	1.374
INCUDINE	185	492	—	250	242	492	481
IRMA	61	173	—	92	81	173	169
ISEO	2.663	7.758	75	3.797	4.036	7.833	7.791
ISOBELLA	979	3.007	10	1.500	1.517	3.017	2.962
LA VENCENE	266	694	—	347	347	694	677
LENO	3.366	10.437	36	5.225	5.248	10.473	10.575
LIMONE SUL GARDA	335	985	3	490	498	988	999
LODRINO	401	1.298	4	682	620	1.302	1.295
LOGRATO	798	2.619	9	1.323	1.305	2.628	2.610
LONATO	3.540	10.535	82	5.231	5.386	10.617	10.604
LONGHENA	142	516	—	258	258	516	507
LOSINE	226	596	3	290	309	599	575
LOZIO	219	604	2	291	315	606	543
LUMEZZANE	7.231	23.591	93	11.830	11.854	23.684	23.502
MACIPIO	253	868	—	440	428	868	855
MAGASA	153	345	—	184	161	345	327
MAIRANO	643	1.985	6	1.016	975	1.991	1.961
MALEGNO	717	2.133	5	1.044	1.094	2.138	2.078
MALONNO	1.082	3.349	32	1.681	1.700	3.381	3.347
MANERBA DEL GARDA	1.007	2.709	6	1.329	1.386	2.715	2.687
MANERBIO	4.170	11.868	76	5.742	6.202	11.944	12.143
MARCHEMO	1.171	3.723	8	1.870	1.861	3.731	3.699
MARNENTINO	247	724	3	393	334	727	678
MARONE	998	3.090	37	1.526	1.601	3.127	3.076
MAZZANO	2.118	6.826	35	3.409	3.452	6.861	6.833
MILZANO	409	1.306	3	669	640	1.309	1.294
MOMIGA DEL GARDA	428	1.200	4	584	620	1.204	1.183
MONNO	211	616	3	307	312	619	589
MONTE ISOLA	600	1.857	7	915	949	1.864	1.944
MONTICELLI BRUSATI	718	2.328	4	1.199	1.133	2.332	2.325
MONTICHIARI	4.670	15.070	255	7.640	7.685	15.325	15.472
MONTIBONE	758	2.610	4	1.277	1.337	2.614	2.586
MURA	228	726	2	378	350	728	706
MUSCOLINE	443	1.297	—	657	640	1.297	1.280
NAVE	2.987	9.366	51	4.686	4.731	9.417	9.340
NIARDO	506	1.485	3	722	766	1.488	1.442
NUVOLENTO	924	2.870	6	1.431	1.445	2.876	2.837

Segue Tav. 14 — Famiglie, componenti delle famiglie e delle convivenze, popolazione residente per sesso, popolazione presente, per comune

COMUNI	FAMIGLIE		COMPONENTI PERMANENTI DELLE CONVIVENZE	POPOLAZIONE RESIDENTE			POPOLAZIONE PRESENTE
	Numero	Componenti		Maschi	Femmine	Totale	
SEGUE BRESCIA							
MUVOLERA	826	2.593	19	1.303	1.309	2.612	2.559
ODOLO	625	1.918	25	955	988	1.943	1.933
OFFLAGA	848	2.864	3	1.440	1.427	2.867	2.818
OME	865	2.479	-	1.228	1.251	2.479	2.456
OMO SAN PIETRO	261	894	-	454	440	894	883
ORZINUOVI	3.270	9.860	112	4.927	5.045	9.972	9.965
ORZIVECCHI	627	2.042	24	1.013	1.053	2.066	2.047
OSPITALETTO	2.797	8.558	46	4.201	4.403	8.604	8.523
OSSIMO	435	1.308	2	653	657	1.310	1.233
PADENGHE SUL GARDA	832	2.380	29	1.208	1.201	2.409	2.422
PADERNO FRANCIACORTA	813	2.528	13	1.285	1.256	2.541	2.530
PAISCO LOVENO	239	537	-	263	274	537	527
PAITONE	416	1.377	-	713	664	1.377	1.360
PALAZZOLO SULL'OGGIO	5.709	16.657	103	8.039	8.721	16.760	16.552
PABATICO	975	2.925	7	1.454	1.478	2.932	2.948
PASPARDO	273	815	3	416	402	818	800
PASSIRANO	1.576	4.809	20	2.381	2.448	4.829	4.766
PAVONE DEL MELLA	787	2.390	3	1.242	1.151	2.393	2.351
PERTICA ALTA	270	708	-	349	359	708	679
PERTICA BASSA	300	826	-	423	403	826	769
PEZZAZE	561	1.562	28	806	784	1.590	1.571
PIAM CAMUNO	1.001	3.284	3	1.621	1.666	3.287	3.203
PIANCOGNO	1.153	3.319	79	1.650	1.748	3.398	3.295
PISOONE	2.588	7.645	82	3.847	3.880	7.727	7.662
POLAVENO	567	1.735	5	889	851	1.740	1.720
POLPENAZZE DEL GARDA	468	1.342	34	692	684	1.376	1.366
POMPIANO	900	3.012	4	1.493	1.523	3.016	3.012
PONCARALE	945	3.014	5	1.503	1.516	3.019	2.959
PONTE DI LEGNO	761	2.065	26	995	1.096	2.091	2.105
PONTRVICO	1.979	5.863	432	2.872	3.423	6.295	6.247
PONTOGLIO	1.823	5.722	23	2.823	2.922	5.745	5.664
POZZOLENGO	765	2.419	4	1.249	1.174	2.423	2.381
PRALBOINO	875	2.515	35	1.255	1.295	2.550	2.548
PRESEGLIE	450	1.335	7	647	695	1.342	1.341
PRESTINE	185	481	-	229	252	481	455
PREVALLE	1.316	3.985	22	2.049	1.958	4.007	3.997
PROVAGLIO D'ISEO	1.582	4.773	18	2.413	2.378	4.791	4.762
PROVAGLIO VAL SABBIA	263	825	-	455	370	825	813
PUEGNAGO SUL GARDA	580	1.704	3	879	828	1.707	1.700
QUINZANO D'OGGIO	1.091	5.631	48	2.768	2.911	5.679	5.613
REHEDELLO	855	2.705	17	1.365	1.357	2.722	2.706
REZZATO	3.499	10.535	74	5.214	5.395	10.609	10.524
ROCCAFRANCA	859	2.982	3	1.501	1.484	2.985	2.944
RODONGO-SAIANO	1.459	4.411	48	2.300	2.159	4.459	4.424
ROE' VOLCIANO	1.192	3.499	43	1.683	1.859	3.542	3.504
BONCADELLE	1.721	5.358	57	2.708	2.707	5.415	5.337
ROVATO	4.206	12.870	117	6.376	6.611	12.987	12.947
RUDIANO	1.177	3.952	36	2.004	1.984	3.988	3.949
SABBIO CHIESE	875	2.678	44	1.372	1.350	2.722	2.693
SALE MARASINO	986	2.827	58	1.394	1.491	2.885	2.863
SALO'	3.660	9.905	233	4.777	5.361	10.138	10.281
SAN FELICE DEL BENACO	777	2.156	126	1.080	1.202	2.282	2.260
SAN GERVASIO BRESCIANO	430	1.282	3	630	655	1.285	1.273
SAN PAOLO	1.078	3.214	7	1.589	1.632	3.221	3.178
SAN ZENO NAVIGLIO	1.020	3.109	11	1.552	1.568	3.120	3.068
SAREZZO	3.460	10.631	68	5.295	5.404	10.699	10.541
SAVIORE DELL'ADAMELLO	472	1.523	2	723	802	1.525	1.474
SELLERO	495	1.541	4	772	773	1.545	1.507
SENIGA	570	1.649	27	804	872	1.676	1.682
SERLE	946	2.807	4	1.426	1.385	2.811	2.750
SIRMIONE	1.553	4.445	29	2.117	2.357	4.474	5.255
SOIANO DEL LAGO	258	731	-	370	361	731	712
SONICO	478	1.352	4	658	698	1.356	1.318
SULZANO	421	1.271	9	622	658	1.280	1.274
TAVERNOLE SUL MELLA	456	1.329	6	677	658	1.335	1.300
TEND'	380	1.106	10	503	613	1.116	1.078
TIGNALE	465	1.221	16	597	640	1.237	1.236
TORBOLE CASAGLIA	1.130	3.583	3	1.826	1.760	3.586	3.547
TOSCOLANO-MADERNO	2.693	6.670	78	3.211	3.537	6.748	6.771
TRAVAGLIATO	2.869	8.839	49	4.382	4.506	8.888	8.781
TREHOSINE	692	1.831	16	884	963	1.847	1.810
TRENZANO	1.215	4.029	10	2.037	2.002	4.039	3.970
TREVISIO BRESCIANO	209	581	-	290	291	581	575
URAGO D'OGGIO	871	2.838	5	1.391	1.452	2.843	2.836
VALLIO TERME	366	943	3	482	464	946	944
VALVESTINO	190	493	-	249	244	493	467
VEROLANNOVA	2.353	7.143	88	3.569	3.662	7.231	7.167
VEROLAVECCHIA	1.190	3.505	46	1.753	1.798	3.551	3.506
VESTONE	1.025	3.116	64	1.537	1.643	3.180	3.172
VEZZA D'OGGIO	500	1.419	7	676	750	1.426	1.349
VILLA CARCINA	3.353	9.622	60	4.709	4.973	9.682	9.562

Segue Tav. 14 — Famiglie, componenti delle famiglie e delle convivenze, popolazione residente per sesso, popolazione presente, per comune

COMUNI	FAMIGLIE		COMPONENTI PERMANENTI DELLE CONVIVENZE	POPOLAZIONE RESIDENTE			POPOLAZIONE PRESENTE
	Numero	Componenti		Maschi	Femmine	Totale	
SEGUE BRESCIA							
VILLACHIARA	366	1.174	3	589	588	1.177	1.169
VILLANOVA SUL CLISI	1.568	4.346	7	2.082	2.271	4.353	4.306
VIONE	367	998	4	461	541	1.002	980
VISANO	507	1.471	3	755	719	1.474	1.464
VOBARNO	2.667	7.519	51	3.760	3.810	7.570	7.459
ZONE	402	1.096	3	540	559	1.099	1.043
TOTALE PROVINCIA	338.676	1.002.840	10.473	494.277	519.036	1.013.313	1.013.247
PAVIA							
ALAGNA	293	740	2	354	388	742	728
ALBAREDO ARNABOLDI	78	229	-	123	106	229	226
ALBONESE	204	515	2	255	262	517	499
ALBUZZANO	704	1.936	2	948	990	1.938	1.917
ARENA PO	640	1.600	-	752	848	1.600	1.545
BADIA PAVESE	148	457	1	219	239	458	430
BAGNANIA	254	675	-	341	334	675	654
BARBIANELLO	336	857	3	402	458	860	840
BASCAPE'	437	1.301	3	643	661	1.304	1.292
BASTIDA DE'DOSSI	84	191	-	99	92	191	185
BASTIDA PANCARANA	392	1.061	-	508	553	1.061	1.044
BATTUDA	139	351	-	175	176	351	342
BELGIOIOSO	1.938	5.192	48	2.531	2.709	5.240	5.254
BEREGUARDO	815	2.167	6	1.047	1.126	2.173	2.138
BORGARELLO	326	854	-	429	425	854	853
BORGO PRIOLO	497	1.448	-	729	719	1.448	1.446
BORGORATTE MORNOROLO	223	544	-	268	276	544	529
BORGO SAN SIRO	325	911	3	462	452	914	902
BORNASCO	305	814	-	403	411	814	828
BORNASCO	212	605	-	303	302	605	589
BRALLO DI PREGOLA	519	1.386	-	721	665	1.386	1.407
BREME	524	1.170	19	554	635	1.189	1.180
BRESSANA BOTTARONE	1.127	3.195	7	1.540	1.662	3.202	3.160
BRONI	3.892	10.634	59	5.020	5.673	10.693	10.787
CALVIGNANO	52	150	-	79	71	150	140
CAMPOSENCO	241	639	29	326	342	668	733
CANDIA LONELLINA	772	1.812	6	876	942	1.818	1.786
CANEVINO	52	144	-	75	69	144	144
CANNETO PAVESE	602	1.471	-	684	787	1.471	1.442
CARONARA AL TICINO	478	1.346	13	658	701	1.359	1.355
CASANOVA LCNATI	130	376	-	184	192	376	373
CASATISMA	321	839	-	426	413	839	836
CASEI GERGLIA	987	2.695	7	1.301	1.401	2.702	2.749
CASORATE PRIMO	1.940	5.452	15	2.697	2.770	5.467	5.629
CASSOLNOVO	2.308	5.619	78	2.698	2.999	5.697	5.692
CASTANA	339	806	3	379	430	809	798
CASTEGGIO	2.619	7.341	67	3.549	3.859	7.408	7.350
CASTELLETO DI BRANDUZZO	393	1.037	2	502	537	1.039	1.027
CASTELLO D'AGOGNA	268	802	3	411	394	805	803
CASTELNOVETTO	300	742	-	356	386	742	709
CAVA MANAGA	1.542	4.086	7	1.994	2.099	4.093	4.067
CECINA	134	365	-	192	173	365	358
CERANOVA	138	441	-	224	217	441	438
CERETTO LONELLINA	122	270	-	127	143	270	261
CERGNAGO	314	745	2	362	385	747	749
CERTOSA DI PAVIA	1.094	2.872	21	1.430	1.463	2.893	2.872
CERVESINA	513	1.341	2	651	692	1.343	1.329
CHIGNOLO PO	1.137	2.933	77	1.452	1.558	3.010	2.977
CIGOGNOLA	491	1.421	-	726	695	1.421	1.402
CILAVEGNA	1.635	4.007	204	1.961	2.250	4.211	4.220
CODEVILLA	474	1.147	-	534	613	1.147	1.146
CONFIENZA	752	1.815	4	872	947	1.819	1.799
COPIANO	500	1.522	3	759	766	1.525	1.489
CORANA	409	976	-	475	501	976	959
CORNALE	340	826	-	374	452	826	821
CORTEOLONA	643	1.761	9	873	897	1.770	1.763
CORVINO SAN QUIRICO	476	1.227	-	623	604	1.227	1.232
COSTA DE' MOBILI	164	439	2	228	213	441	427
COZZO	233	496	7	237	266	503	508
CURA CARPIGNANO	405	1.122	-	560	562	1.122	1.104
DORNO	1.480	4.090	57	2.022	2.125	4.147	4.114
FERRERA EBOGNONE	480	1.239	2	613	628	1.241	1.219
FILIGHERA	299	785	2	374	413	787	746
FORTUNAGO	185	521	-	289	232	521	519
FRASCAROLO	535	1.314	20	638	696	1.334	1.322
GALLIAVOLA	88	230	2	114	118	232	203
GAMBARANA	162	359	-	167	192	359	350
GAMBOLO'	2.643	7.117	141	3.539	3.719	7.258	7.516
GARLASCO	3.728	9.974	218	4.975	5.217	10.192	10.198
GENZONE	175	440	-	209	231	440	432

Segue Tav. 14 — Famiglie, componenti delle famiglie e delle convivenze, popolazione residente per sesso, popolazione presente, per comune

COMUNI	FAMIGLIE		COMPONENTI PERMANENTI DELLE CONVIVENZE	POPOLAZIONE RESIDENTE			POPOLAZIONE PRESENTE
	Numero	Componenti		Maschi	Femmine	Totale	
SEGUE PAVIA							
GERENZAGO	242	716	-	356	360	716	707
GIUSSAGO	1.107	3.235	8	1.627	1.616	3.243	3.223
GODIASCO	927	2.321	15	1.153	1.183	2.336	2.752
GOLFERENZO	101	279	-	143	136	279	274
GRAVELLONA LONELLINA	806	1.992	19	966	1.045	2.011	1.993
GROPELLO CAIROLI	1.437	3.796	47	1.862	1.981	3.843	3.836
INVERNO E MONTELEONE	396	1.062	2	523	541	1.064	1.065
LANDRIANO	1.289	3.473	6	1.667	1.812	3.479	3.475
LANGOSCO	271	578	-	273	305	578	564
LARDIRAGO	383	1.018	12	500	530	1.030	1.023
LINAROLO	783	2.081	6	1.018	1.069	2.087	2.059
LIRIO	78	202	-	97	105	202	191
LOMELLO	930	2.548	27	1.244	1.331	2.575	2.536
LUNGAVILLA	805	2.213	2	1.111	1.104	2.215	2.198
MAGHERNO	504	1.291	5	615	681	1.296	1.262
MARCIGNAGO	598	1.550	-	768	782	1.550	1.530
MARZANO	306	833	-	422	411	833	815
MEDE	2.882	7.235	178	3.476	3.937	7.413	7.486
MENCONICO	256	700	-	369	331	700	698
MEZZANA BIGLI	610	1.437	2	692	747	1.439	1.434
MEZZANA RABATTONE	242	586	-	278	308	586	573
MEZZANINO	539	1.441	-	689	752	1.441	1.422
MIRADOLE TERRE	1.091	2.999	4	1.504	1.499	3.003	2.956
MONTALTO PAVESE	413	1.116	5	552	569	1.121	1.108
MONTEBELLO DELLA BATTAGLIA	623	1.643	13	808	848	1.656	1.669
MONTECALVO VERSIGGIA	244	665	-	329	336	665	666
MONTESCANO	141	379	-	178	201	379	608
MONTESEGALE	156	411	-	211	200	411	406
MONTECELLI PAVESE	267	687	2	322	367	689	685
MONTE' BECCARIA	785	1.990	3	963	1.030	1.993	1.948
MORNICO LOSANA	322	824	2	396	430	826	816
MORTARA	5.833	14.443	205	6.832	7.816	14.648	14.755
NICORVO	183	435	-	208	227	435	426
OLEVANO DI LONELLINA	343	816	-	387	429	816	819
OLIVA GESSI	82	227	-	119	108	227	227
OTTOBIANO	493	1.184	3	566	621	1.187	1.163
PALESTRO	886	2.176	4	1.046	1.134	2.180	2.168
PANCARANA	162	361	-	172	189	361	359
PARONA	529	1.322	-	628	694	1.322	1.287
PAVIA	32.718	84.077	979	39.855	45.201	85.056	90.469
PIETRA DE'GIORGI	383	995	-	494	501	995	978
PIEVE ALBIGNOLA	358	969	3	459	513	972	947
PIEVE DEL CAIRO	933	2.393	99	1.154	1.338	2.492	2.558
PIEVE PORTO MORONE	1.019	2.722	5	1.303	1.424	2.727	2.684
PINAROLO PO	599	1.602	3	770	835	1.605	1.586
PIZZALE	367	850	3	389	464	853	839
PONTE NIZZA	327	888	6	462	432	894	879
PORTALBERA	415	1.096	-	521	575	1.096	1.080
REA	213	611	-	296	315	611	601
REDAVALLE	405	1.086	-	528	558	1.086	1.065
RETORBIDO	499	1.178	4	566	616	1.182	1.181
RIVANAZZANO	1.416	3.734	88	1.816	2.006	3.822	4.102
ROBBIO	2.745	7.022	79	3.414	3.687	7.101	7.064
ROBECCO PAVESE	256	691	-	345	346	691	684
ROCCA DE'GIORGI	67	229	-	126	103	229	216
ROCCA SUSELLA	110	260	-	132	128	260	260
ROGNANO	42	134	-	66	68	134	128
RONAGNESE	490	1.263	-	667	596	1.263	1.221
RONCARO	71	199	-	100	99	199	198
ROSASCO	398	929	8	453	484	937	915
ROVESCALA	462	1.160	-	555	605	1.160	1.141
RUINO	343	952	1	490	463	953	914
SAN CIPRIANO PO	175	430	-	204	226	430	414
SAN DAMIANO AL COLLE	360	916	-	450	466	916	911
SAN GENESIO ED UNITI	845	2.290	2	1.116	1.176	2.292	2.275
SAN GIORGIO DI LONELLINA	581	1.454	29	741	742	1.483	1.452
SAN MARTINO SICCOMARIO	1.619	4.595	3	2.258	2.340	4.598	4.577
SANNAZZARO DE'BURGONDI	2.164	5.954	43	2.901	3.096	5.997	6.068
SANTA CRISTINA E BISSONE	749	2.095	2	1.056	1.041	2.097	2.094
SANTA GIULETTA	725	1.916	11	913	1.014	1.927	1.915
SANT'ALESSIO CON VIALONE	118	297	-	155	142	297	284
SANTA MARGHERITA DI STAFFORA	338	880	-	464	416	880	865
SANTA MARIA DELLA VERSA	1.025	2.729	8	1.350	1.387	2.737	2.681
SANT'ANGELO LONELLINA	296	661	2	307	356	663	627
SAN ZENONE AL PO	235	559	4	262	301	563	544
SARTIRANA LONELLINA	860	2.037	49	959	1.127	2.086	2.065
SCALDASOLE	306	881	3	423	461	884	883
SEMIANA	156	336	-	161	175	336	322
SILVANO PIETRA	297	716	-	355	361	716	701
SIZIANO	1.211	3.285	7	1.641	1.651	3.292	3.282
SCENO	332	926	3	462	467	929	924

Segue Tav. 14 — Famiglie, componenti delle famiglie e delle convivenze, popolazione residente per sesso, popolazione presente, per comune

COMUNI	FAMIGLIE		COMPONENTI PERMANENTI DELLE CONVIVENZE	POPOLAZIONE RESIDENTE			POPOLAZIONE PRESENTE
	Numero	Componenti		Maschi	Femmine	Totale	
SEGUE PAVIA							
SPRESSA	146	389	-	204	185	389	387
STRADELLA	4.474	11.793	30	5.666	6.157	11.823	11.920
SUARDI	308	707	2	316	393	709	688
TORRAZZA COSTE	549	1.356	4	649	711	1.360	1.342
TORRE BERETTI E CASTELLARO	269	674	-	331	343	674	661
TORRE D'ARESE	166	416	-	197	219	416	397
TORRE DE' NEGRI	121	349	-	172	177	349	349
TORRE D'ISOLA	453	1.220	-	611	609	1.220	1.205
TORREVECCHIA PIA	519	1.424	4	684	744	1.428	1.428
TORRICELLA VERZATE	281	760	3	371	392	763	756
TRAVACO' SICCOMARIO	983	2.648	-	1.318	1.330	2.648	2.615
TRIVOLZIO	375	1.035	2	508	529	1.037	1.025
TROMELLO	1.215	2.993	26	1.460	1.559	3.019	2.995
TROVO	194	555	-	274	281	555	544
VAL DI NIZZA	356	875	-	445	430	875	863
VALEGGIO	125	313	2	154	161	315	310
VALLE LOMELLINA	990	2.374	75	1.156	1.293	2.449	2.431
VALLE SALIMBENE	379	1.137	-	577	560	1.137	1.122
VALVERDE	183	465	-	251	214	465	452
VARZI	1.536	4.088	16	1.987	2.117	4.104	4.184
VELEZZO LOMELLINA	43	132	-	66	66	132	127
VELLEZZO BELLINI	454	1.215	-	601	614	1.215	1.186
VERRETTO	110	316	-	158	158	316	311
VERRUA PO	552	1.427	-	696	731	1.427	1.403
VIDIGULFO	1.081	2.991	5	1.423	1.573	2.996	2.998
VIGEVANO	24.932	64.895	333	31.130	34.098	65.228	65.355
VILLA BISCOSSI	37	94	-	47	47	94	91
VILLANOVA D'ARDENGI	268	729	-	364	365	729	742
VILLANTERIO	827	2.270	12	1.081	1.201	2.282	2.259
VISTARINO	340	970	-	484	486	970	956
VOGHERA	16.166	41.840	799	20.262	22.377	42.639	42.592
VOLPARA	63	187	-	92	95	187	185
ZAVATTARELLO	576	1.411	7	727	691	1.418	1.413
ZECCONE	305	814	-	392	422	814	811
ZEME	556	1.266	4	603	667	1.270	1.244
ZENEVREDO	149	389	-	177	212	389	377
ZERBO	198	497	-	228	269	497	505
ZERBOLO'	458	1.236	-	612	624	1.236	1.230
ZIBASCO	1.185	2.951	4	1.424	1.531	2.955	2.923
TOTALE PROVINCIA	194.500	507.448	4.500	245.728	266.220	511.948	517.039
CREMONA							
ACQUANEGRA CREMONESE	438	1.210	17	622	605	1.227	1.235
AGNADELLO	741	2.185	5	1.099	1.091	2.190	2.147
ANNICCO	822	2.173	15	1.047	1.141	2.188	2.159
AZZANELLO	331	820	-	391	429	820	774
BAGNOLO CREMASCO	1.339	3.973	7	1.947	2.033	3.980	3.936
BONEMERSE	248	725	-	352	373	725	714
BORDOLANO	226	596	-	290	306	596	588
CA' D'ANDEBA	248	729	-	357	372	729	714
CALVATONE	452	1.288	5	635	658	1.293	1.292
CANISANO	373	1.174	4	589	589	1.178	1.157
CAMPAGNOLA CREMASCA	111	402	-	211	191	402	397
CAPERGNANICA	502	1.543	4	778	769	1.547	1.530
CAPPELLA CANTONE	185	559	3	280	282	562	549
CAPPELLA DE' PICEBARDI	219	630	-	307	323	630	617
CAPRALBA	496	1.492	3	752	743	1.495	1.484
CASALBUTTANO ED UNITI	1.617	4.182	181	2.060	2.303	4.363	4.353
CASALE CREMASCO-VIDOLASCO	356	1.096	5	537	564	1.101	1.082
CASALETTO CEREDANO	313	942	-	501	441	942	935
CASALETTO DI SOPRA	103	369	-	190	179	369	355
CASALETTO VAPRIO	289	916	3	465	454	919	905
CASALMAGGIORE	4.847	13.013	146	6.306	6.853	13.159	13.199
CASALMORANO	610	1.657	47	837	867	1.704	1.743
CASTELDIDONE	242	643	2	313	332	645	629
CASTEL GABBIANO	88	312	2	159	155	314	308
CASTELLEONE	2.962	8.365	67	4.108	4.324	8.432	8.389
CASTELVERDE	1.081	3.313	188	1.736	1.765	3.501	3.555
CASTELVISCONTI	177	484	-	238	246	484	478
CELLA DATI	265	751	-	377	374	751	738
CHIEVE	358	1.065	3	541	527	1.068	1.053
CICOGNOLO	283	803	-	395	408	803	783
CINGIA DE' BOTTI	422	1.145	249	618	776	1.394	1.529
CORTE DE' CORTESI CON CIGNONE	441	1.149	-	564	585	1.149	1.117
CORTE DE' FRATI	486	1.473	2	717	758	1.475	1.458
CREDERA RUBBIANO	504	1.559	1	797	763	1.560	1.529
CREMA	12.145	34.218	392	16.573	18.037	34.610	34.689
CREMONA	30.578	79.575	1.183	37.270	43.488	80.758	82.680
CREMOSANO	324	999	2	524	477	1.001	990

Segue Tav. 14 — Famiglie, componenti delle famiglie e delle convivenze, popolazione residente per sesso, popolazione presente, per comune

COMUNI	FAMIGLIE		COMPONENTI PERMANENTI DELLE CONVIVENZE	POPOLAZIONE RESIDENTE			POPOLAZIONE PRESENTE
	Numero	Componenti		Maschi	Femmine	Totale	
SEGUE CREMONA							
CHOTTA D'ALDA	291	752	-	391	361	752	737
CUNIGNANO SUL NAVIGLIO	157	455	-	227	228	455	435
DEOVERE	152	462	-	236	226	462	459
DOVERA	952	2.909	5	1.475	1.439	2.914	2.853
DRIZZONA	211	622	-	297	325	622	607
FIESCO	272	795	8	420	383	803	795
FORNIGARA	381	1.078	12	544	546	1.090	1.069
GABBIONETA-BINANUOVA	421	1.078	6	527	557	1.084	1.042
GADESCO-PIRVE DELMONA	499	1.451	-	728	723	1.451	1.421
GEMIVOLTA	477	1.297	-	638	659	1.297	1.246
GERRE DE'CAPRIOLI	225	655	-	331	324	655	637
GOMBITO	238	644	-	322	322	644	628
GRONTARDO	467	1.372	-	675	697	1.372	1.350
GRUNELLO CREMONESE ED UNITI	784	2.041	3	1.009	1.035	2.044	2.025
GUSSOLA	1.073	2.777	4	1.345	1.436	2.781	2.727
ISOLA DOVARESE	482	1.407	34	656	785	1.441	1.429
IZANO	476	1.403	3	711	695	1.406	1.391
MADIGNANO	635	1.887	3	928	962	1.890	1.872
MALAGNINO	302	874	-	416	458	874	865
MARTIGNANA DI PO	416	1.114	3	567	550	1.117	1.086
MONTE CREMASCO	385	1.206	3	595	614	1.209	1.195
MONTODINE	641	2.002	6	1.007	1.001	2.008	1.980
MOSCAZZANO	206	692	2	358	336	694	679
MOTTA BALUFFI	406	1.109	-	516	593	1.109	1.096
OFFANENGO	1.524	4.817	4	2.432	2.389	4.821	4.775
OLMENETA	282	846	3	419	430	849	844
OSTIANO	1.099	2.995	58	1.453	1.600	3.053	3.012
PADERNO PONCHIELLI	636	1.806	3	878	931	1.809	1.764
PALAZZO PIGNANO	767	2.355	3	1.234	1.124	2.358	2.333
PANDINO	2.095	6.224	45	3.126	3.143	6.269	6.305
PERSICO DOSIMO	768	2.219	2	1.084	1.137	2.221	2.210
PESCAROLO ED UNITI	534	1.485	-	707	778	1.485	1.448
PESSINA CREMONESE	307	912	-	451	461	912	888
PIADEVA	1.354	3.745	65	1.787	2.023	3.810	3.882
PIANENGO	539	1.622	5	814	813	1.627	1.605
PIERANICA	228	709	-	363	346	709	702
PIEVE D'OLMI	407	1.176	2	581	597	1.178	1.135
PIEVE SAN GIACOMO	468	1.350	-	671	679	1.350	1.325
PIZZIGHETTONE	2.506	7.067	46	3.491	3.622	7.113	7.079
POZZAGLIO ED UNITI	365	1.173	-	612	561	1.173	1.150
QUINTANO	138	456	-	235	221	456	445
RICENGO	233	763	-	410	353	763	756
RIPALTA ABBINA	289	857	-	446	411	857	840
RIPALTA CREMASCA	873	2.637	4	1.331	1.310	2.641	2.622
RIPALTA GUERINA	101	329	-	182	147	329	324
RIVAROLO DEL RE ED UNITI	711	2.032	1	997	1.036	2.033	2.017
RIVOLTA D'ADDA	2.317	6.679	483	3.407	3.755	7.162	7.206
ROBECCO D'OGGIO	807	2.156	116	1.100	1.172	2.272	2.265
ROMANENGO	745	2.127	31	1.060	1.098	2.158	2.143
SALVIROLA	299	848	-	430	418	848	838
SAN BASSANO	586	1.735	386	1.007	1.114	2.121	2.177
SAN DANIELE PO	593	1.652	8	804	856	1.660	1.634
SAN GIOVANNI IN CROCE	601	1.559	44	769	834	1.603	1.571
SAN MARTINO DEL LAGO	197	575	-	285	290	575	556
SCANDOLARA BAVARA	617	1.720	3	842	881	1.723	1.686
SCANDOLARA RIPA D'OGGIO	247	648	-	324	324	648	643
SERGNANO	804	2.579	5	1.292	1.292	2.584	2.569
SESTO ED UNITI	893	2.427	52	1.211	1.268	2.479	2.478
SOLAROLO RAINERIO	369	1.027	3	474	556	1.030	1.011
SOMCINO	2.588	7.194	89	3.574	3.709	7.283	7.166
SOBESINA	3.874	9.351	157	4.478	5.030	9.508	9.585
SOSPIRO	890	2.445	788	1.701	1.532	3.233	3.221
SPINADESCO	449	1.272	3	642	633	1.275	1.248
SPINEDA	246	696	-	332	364	696	692
SPINO D'ADDA	1.561	4.711	-	2.362	2.349	4.711	4.679
STAGNO LOMBARDO	499	1.423	39	726	736	1.462	1.503
TICINGO	149	432	3	216	219	435	418
TORLINO VIMERCATI	102	298	-	153	145	298	285
TORNATA	180	540	-	267	273	540	540
TORRE DE'PICENARDI	755	2.026	2	992	1.036	2.028	1.997
TORBICELLA DEL PIZZO	310	839	-	424	415	839	820
TRESCORE CREMASCO	707	2.130	4	1.039	1.095	2.134	2.107
TRIGOLO	600	1.627	27	826	828	1.654	1.732
VAIANO CREMASCO	943	2.924	4	1.456	1.472	2.928	2.903
VALLATE	1.193	3.248	12	1.571	1.689	3.260	3.276
VESCOVATO	1.170	3.085	110	1.532	1.663	3.195	3.224
VOLONGO	261	760	2	374	388	762	732
VOLTIDO	177	529	-	266	263	529	522
TOTALE PROVINCIA	117.724	326.447	5.240	160.042	171.645	331.687	332.302

Segue Tav. 14 — Famiglie, componenti delle famiglie e delle convivenze, popolazione residente per sesso, popolazione presente, per comune

COMUNI	FAMIGLIE		COMPONENTI PERMANENTI DELLE CONVIVENZE	POPOLAZIONE RESIDENTE			POPOLAZIONE PRESENTE
	Numero	Componenti		Maschi	Femmine	Totale	
MANTOVA							
MANTOVA							
ACQUANEGRA SUL CHIESÈ	1.137	3.096	8	1.503	1.601	3.104	3.081
ASOLA	2.754	8.496	117	4.180	4.433	8.613	8.750
BAGNOLO SAN VITO	1.560	5.306	6	2.612	2.700	5.312	5.247
BIGARELLO	504	1.732	1	846	887	1.733	1.714
BORGOPORTE	1.010	3.368	5	1.634	1.739	3.373	3.339
BORGOFRANCO SUL PO	405	1.158	-	538	620	1.158	1.159
BOZZOLO	1.502	4.311	93	2.071	2.333	4.404	4.544
CANNETO SULL'OGGIO	1.643	4.696	55	2.257	2.494	4.751	4.713
CARBONARA DI PO	453	1.443	2	717	728	1.445	1.507
CASALMOBO	569	1.727	-	873	854	1.727	1.684
CASALOLDO	578	1.883	-	923	960	1.883	1.874
CASALROMANO	427	1.226	-	580	646	1.226	1.204
CASTELBELFORTE	771	2.475	3	1.209	1.269	2.478	2.476
CASTEL D'ARIO	1.362	3.979	3	1.902	2.080	3.982	3.935
CASTEL GOPFREDO	2.349	7.811	33	3.914	3.930	7.844	7.885
CASTELLUCCHIO	1.541	5.119	10	2.489	2.640	5.129	5.095
CASTIGLIONE DELLE STIVIERE	4.696	14.693	393	7.380	7.706	15.086	15.574
CAVRIANA	991	3.462	21	1.736	1.747	3.483	3.456
CERRSARA	738	2.524	4	1.271	1.257	2.528	2.488
CONMESSAGGIO	404	1.164	3	560	607	1.167	1.159
CORTATONE	2.788	9.281	24	4.552	4.753	9.305	9.283
DOSOLO	1.168	3.289	13	1.593	1.709	3.302	3.263
FELONICA	704	2.019	1	979	1.041	2.020	2.010
GAZOLDO DEGLI IPPOLITI	703	2.301	10	1.155	1.156	2.311	2.282
GAZZUOLO	1.009	2.763	45	1.314	1.494	2.808	2.825
GOITO	2.770	9.087	13	4.497	4.603	9.100	9.026
GONZAGA	2.112	7.177	96	3.619	3.654	7.273	7.246
GUIDIZZOLO	1.421	4.610	54	2.239	2.425	4.664	4.616
MAGNACAVALLLO	607	2.112	2	992	1.122	2.114	2.093
MANTOVA	22.027	59.597	1.335	28.353	32.579	60.932	62.245
MARCARIA	2.365	7.459	42	3.646	3.855	7.501	7.440
MARIANA MANTOVANA	211	613	-	306	307	613	594
MARNIROLO	2.282	7.178	4	3.495	3.687	7.182	7.118
MEDOLE	1.001	3.229	13	1.548	1.694	3.242	3.189
MOGLIA	1.644	5.113	39	2.437	2.715	5.152	5.122
MONZAMBANO	1.150	3.616	6	1.799	1.823	3.622	3.576
MOTTEGGIANA	580	2.009	3	1.019	993	2.012	1.990
OSTIGLIA	2.981	7.739	45	3.702	4.082	7.784	7.840
PEGOGNAGA	1.944	6.597	5	3.241	3.361	6.602	6.551
PIEVE DI CORIANO	304	879	-	430	449	879	863
PIUBEGA	567	1.729	1	856	874	1.730	1.718
POGGIO BUSCO	2.104	6.225	56	3.047	3.234	6.281	6.321
POMPONESCO	525	1.554	39	761	832	1.593	1.582
PONTI SUL MINCIO	558	1.690	-	818	872	1.690	1.665
PORTO MANTOVANO	3.197	9.833	5	4.899	4.939	9.838	9.761
QUINGENTOLE	484	1.386	3	653	736	1.389	1.387
QUISTELLO	2.040	6.384	53	3.200	3.237	6.437	6.452
REDONDESCO	522	1.570	-	776	794	1.570	1.535
REVERE	1.050	2.852	36	1.369	1.519	2.888	2.866
RIVAROLO MANTOVANO	959	2.819	78	1.388	1.509	2.897	2.905
RODIGO	1.450	4.768	332	2.501	2.599	5.100	5.078
ROMCOFERRARO	2.094	6.667	54	3.292	3.429	6.721	6.694
ROVEREBELLA	2.491	7.758	6	3.818	3.946	7.764	7.707
SABBIONETA	1.696	4.815	36	2.377	2.474	4.851	4.811
SAN BENEDETTO PO	2.676	8.070	63	3.948	4.185	8.133	8.045
SAN GIACOMO DELLE SEGNALE	684	2.027	3	957	1.073	2.030	1.999
SAN GIORGIO DI MANTOVA	1.668	5.176	-	2.509	2.667	5.176	5.131
SAN GIOVANNI DEL DOSSO	422	1.361	-	668	693	1.361	1.336
SAN MARTINO DALL'ARGINE	708	2.029	30	989	1.070	2.059	2.054
SCHIVENOGLIA	461	1.412	42	697	757	1.454	1.447
SERNIDE	2.418	7.303	43	3.588	3.758	7.346	7.484
SERRAVALLE A PO	630	1.836	38	921	953	1.874	1.886
SOLFERRINO	624	1.914	4	934	984	1.918	1.879
SUSTINENTE	801	2.461	10	1.189	1.282	2.471	2.445
SUZZARA	6.188	18.574	76	8.996	9.654	18.650	18.732
VIADANA	5.535	15.846	95	7.667	8.274	15.941	15.961
VILLA POMA	664	2.162	-	1.080	1.082	2.162	2.147
VILLIMPENTA	786	2.360	3	1.113	1.250	2.363	2.337
VIRGILIO	2.291	7.544	-	3.681	3.863	7.544	7.529
VOLTA MANTOVANA	1.691	5.744	42	2.860	2.926	5.786	5.841
TOTALE PROVINCIA	123.149	372.206	3.655	181.663	194.198	375.861	376.791
BOLZANO-BOZEN							
ALDINO - ALDEIN	384	1.512	6	740	778	1.518	1.547
ANDRIANO - ANDRIAN	201	641	1	320	322	642	722
ANTERIVO - ALTREI	126	400	1	195	206	401	520

Segue Tav. 14 — Famiglie, componenti delle famiglie e delle convivenze, popolazione residente per sesso, popolazione presente, per comune

COMUNI	FAMIGLIE		COMPONENTI PERMANENTI DELLE CONVIVENZE	POPOLAZIONE RESIDENTE			POPOLAZIONE PRESENTE
	Numero	Componenti		Maschi	Femmine	Totale	
SEGUE BOLZANO-BOZEN							
APPIANO SULLA STRADA DEL VINO							
EPPAN AN DER WEINSTRASSE	3.017	9.782	314	4.863	5.233	10.096	11.262
AVELENGO - HAPLING	165	587	10	317	280	597	584
BADIA - ABTEI	629	2.564	10	1.240	1.334	2.574	2.531
BARBIANO - BARBIAN	367	1.367	8	677	698	1.375	1.550
BOLZANO - BOZEN	38.035	103.186	1.420	50.223	54.383	104.606	109.035
BRAIES - PRAGS	148	638	6	333	311	644	627
BRENNERO - BRENNER	687	2.255	189	1.316	1.128	2.444	2.576
BRESSANONE - BRIXEN	4.708	15.521	588	7.717	8.392	16.109	17.990
BROMZOLO - BRANZOLL	524	1.593	5	782	816	1.598	1.630
BRUNICO - BRUNECK	3.385	11.344	143	5.628	5.859	11.487	12.129
CAINES - KUENS	59	274	-	133	141	274	321
CALDARO SULLA STRADA DEL VINO							
KALTERN AN DER WEINSTRASSE	1.874	5.627	100	2.679	3.048	5.727	6.659
CAMPO DI TRENS - FREIENFELD	534	2.304	7	1.176	1.135	2.311	2.370
CAMPO TURES - SAND IN TAUFERS	1.009	4.098	72	2.083	2.087	4.170	4.184
CASTELBELLO-CIARDES							
KASTELBELL TSCHARS	585	2.302	4	1.110	1.196	2.306	2.251
CASTELROTTO - KASTELRUTH	1.423	5.247	113	2.631	2.729	5.360	5.589
CERNES - TSCHERNS	310	1.014	6	509	511	1.020	1.009
CHIENES - KIENS	601	2.395	11	1.234	1.172	2.406	2.434
CHIUSA - KLAUSEN	1.082	3.946	54	1.929	2.071	4.000	4.249
CORNEDO ALL'ISARCO - KARNEID	666	2.629	23	1.352	1.300	2.652	2.876
CORTACCIA SULLA STRADA DEL VINO							
KURTATSCH AN DER WEINSTRASSE	511	1.751	7	867	891	1.758	1.741
CORTINA SULLA STRADA DEL VINO							
KURTINIG AN DER WEINSTRASSE	151	476	2	240	238	478	561
CORVARA IN BADIA - CERVARA	323	1.175	10	571	614	1.185	1.181
CURON VENOSTA - GRAUM IN VINSCHGAW	577	2.293	101	1.285	1.109	2.394	2.315
DOBBIACO - TOBLACH	783	2.816	24	1.398	1.442	2.840	3.049
EGNA - NEUMARKT	1.184	3.644	93	1.883	1.854	3.737	3.975
FALZES - PFALZEN	387	1.750	3	918	835	1.753	1.728
PIE' ALLG SCILLIAR							
VOLS AN SCHLERN	670	2.496	29	1.303	1.222	2.525	2.557
FORTEZZA - FRANZENSPESTE	343	1.108	13	577	544	1.121	1.208
FUNES - VILMOSS	543	2.204	44	1.112	1.136	2.248	2.220
GAIS - GAIS	563	2.268	5	1.154	1.119	2.273	2.260
GARGAZZONE - GARGAZON	322	1.033	5	505	533	1.038	1.148
GLORENZA - GLURNS	245	711	6	349	368	717	841
LACES - LATSCH	1.069	3.814	15	1.894	1.935	3.829	3.826
LAGUNDO - ALGUND	1.142	3.578	53	1.756	1.875	3.631	4.600
LAION - LAJEN	464	1.843	19	939	923	1.862	1.845
LAIVES - LAIFERS	4.025	12.486	263	6.546	6.203	12.749	13.571
LANA - LANA	2.388	7.493	179	3.734	3.938	7.672	7.549
LASA - LAAS	913	3.416	51	1.803	1.664	3.467	3.416
LAUREGNO - LAUREIN	99	387	3	214	176	390	377
LA VALLE - WENGEM	216	1.141	2	561	582	1.143	1.104
LUSON - LUSEN	322	1.363	3	687	679	1.366	1.286
MAGRE' SULLA STRADA DEL VINO							
MARGREID AN DER WEINSTRASSE	312	976	1	495	482	977	1.098
MALLES VENOSTA - MALS IN VINSCHGAW	1.094	4.442	122	2.358	2.206	4.564	4.994
MAREBBE - ENNEBERG	575	2.399	8	1.185	1.222	2.407	2.346
MARLENGO - MARLING	633	2.008	3	976	1.035	2.011	2.115
MARTELLO - MARTELL	225	897	4	484	417	901	920
MELTINA - MOLIEN	254	1.125	16	588	553	1.141	1.107
MERANO - MERAN	12.214	32.408	1.100	15.707	17.801	33.508	40.974
MONGUELFO - WELSBERG	564	2.211	48	1.135	1.124	2.259	2.437
MONTAGNA - MONTAN	386	1.327	7	651	683	1.334	1.602
MOSO IN PASSIRIA							
MOOS IN PASSEIER	428	2.176	29	1.133	1.072	2.205	2.091
MALLES - MALS	387	1.277	13	639	651	1.290	1.517
NATURNO - NATURNS	1.060	3.984	35	2.024	1.995	4.019	4.550
NAZ SCIAVES - NATZ-SCHABS	398	1.609	4	834	779	1.613	1.595
NOVA LEVANTE - WELSHNOFEN	470	1.635	14	845	804	1.649	1.665
NOVA PENENTE - DEUTSCHNOFEN	805	3.000	61	1.514	1.547	3.061	3.044
ORA - AUER	799	2.441	1	1.181	1.261	2.442	2.994
ORTISEI - ST. ULRICH IN GRODEN	1.209	4.026	53	1.987	2.092	4.079	4.118
PARCINES - PARTSCHINS	709	2.667	32	1.351	1.348	2.699	3.224
PERCA - PERCHA	250	1.079	4	573	510	1.083	1.052
PLAUS - PLAUS	89	352	1	176	177	353	442
PONTE GARDENA - WAIDBRUCK	67	209	2	101	110	211	224
POSTAL - BURGSTALL	374	1.161	3	558	606	1.164	1.216
PRATO ALLO STELVIO							
PRAD AN STILFSERJOCH	730	2.777	17	1.417	1.377	2.794	2.706
PREDOI - PRETTAU	188	701	3	363	341	704	677
PROVES - PROVEIS	76	319	2	164	157	321	305
RACINES - RATSCHINGS	823	3.404	16	1.773	1.647	3.420	3.494
RASUN ANTERSELVA - RASEN ANTHOLZ	519	2.422	15	1.247	1.190	2.437	2.662
REMON - RITTEN	1.408	5.299	83	2.684	2.698	5.382	5.780
RIFIANO - RIFFIAN	247	993	23	513	503	1.016	1.057
RIO DI PUSTERIA - MUELBACH	581	2.195	35	1.113	1.117	2.230	2.397

Segue Tav. 14 — Famiglie, componenti delle famiglie e delle convivenze, popolazione residente per sesso, popolazione presente, per comune

COMUNI	FAMIGLIE		COMPONENTI PERMANENTI DELLE CONVIVENZE	POPOLAZIONE RESIDENTE			POPOLAZIONE PRESENTE
	Numero	Componenti		Maschi	Femmine	Totale	
SEGUE BOLZANO-BOZEN							
RODENGO - BODENECK	233	919	3	482	440	922	911
SALORNO - SALURN	867	2.495	46	1.276	1.265	2.541	2.631
SAN CANDIDO - INNICHEN	742	2.838	89	1.442	1.485	2.927	3.339
SAN GENESIO ATESINO - JEMESIEN	509	2.146	21	1.080	1.087	2.167	2.273
SAN LEONARDO IN PASSIRIA							
ST. LEONHARD IN PASSEIER	693	3.016	10	1.546	1.480	3.026	3.111
SAN LORENZO DI SEBATO							
ST. LORENZEN	726	2.905	11	1.482	1.434	2.916	2.951
SAN MARTINO IN BADIA							
ST. MARTIN IN THURN	327	1.404	20	722	702	1.424	1.431
SAN MARTINO IN PASSIRIA							
ST. MARTIN IN PASSEIER	723	2.642	30	1.347	1.325	2.672	2.595
SAN PANCRAZIO							
ST. PANCRAS IN ULTEN	492	1.779	16	894	901	1.795	1.734
SANTA CRISTINA VALGARDENA							
ST. CHRISTINA IN GRODEN	438	1.558	3	763	798	1.561	1.536
SARENTINO - SARTAL	1.783	5.960	57	3.063	2.954	6.017	5.974
SCENA - SCHONNA	671	2.500	7	1.252	1.255	2.507	4.348
SELVA DEI MOLINI - MÜHLWALD	352	1.446	7	765	688	1.453	1.440
SELVA DI VAL GARDENA							
WOLKENSTEIN IN GRODEN	624	2.281	14	1.128	1.167	2.295	2.247
SENALE-S. FELICE							
UNSERE LIEBE FRAU IN WALDE-S.FELI	197	713	4	374	343	717	681
SENALES - SCHNALS	281	1.307	21	689	639	1.328	1.856
SESTO - SEITEN	448	1.769	11	853	927	1.780	1.754
SILANDRO - SCHLANDERS	1.261	4.699	92	2.365	2.426	4.791	5.487
SLUDERNO - SCHLUDERN	402	1.608	24	800	832	1.632	1.745
STELVIO - STILFS	400	1.388	5	686	707	1.393	1.382
TERENTO - TERENTEN	275	1.317	2	677	642	1.319	1.284
TERLANO - TERLAN	913	2.959	31	1.441	1.549	2.990	3.411
TERMEÑO SULLA STRADA DEL VINO							
TRAMIN AN DER WEIMSTRASSE	906	2.868	69	1.415	1.522	2.937	3.462
TESINO - TISENS	536	1.666	20	845	841	1.686	1.777
TINES - TIERS	220	803	20	394	429	823	813
TIROLO - TIROL	625	2.015	42	1.038	1.019	2.057	3.758
TRODENA - TRUDEN	315	935	1	436	500	936	1.137
TUBRE - TAUFRERS IM MUMSTERTAL	236	915	40	506	449	955	919
ULTIMO - ULTEN	797	3.024	18	1.585	1.457	3.042	2.976
VADENA - PFATTEN	155	533	27	287	273	560	611
VALDAORA - OLANG	584	2.295	5	1.175	1.125	2.300	2.255
VAL DI VIZZE - PFITSCH	627	2.236	95	1.186	1.145	2.331	2.490
VALLE AURINA - AHRNTAL	1.051	4.854	50	2.487	2.417	4.904	4.861
VALLE DI CASIES - GSIES	347	1.924	9	974	959	1.933	1.879
VANDOIRES - VINTL	685	2.836	4	1.435	1.405	2.840	2.815
VARNA - VAHRN	846	3.051	48	1.503	1.596	3.099	3.492
VELTURNO - FELDTURMS	440	2.030	24	996	1.058	2.054	2.018
VERANO - VORAN	165	692	2	354	340	694	701
VILLABASSA - NIEDERDORF	354	1.192	26	584	634	1.218	1.238
VILLANDRO - VILLANDERS	361	1.659	22	828	853	1.681	1.666
VIPITENO - STERZING	1.642	5.210	83	2.601	2.692	5.293	6.124
TOTALE PROVINCIA	129.882	422.378	6.905	211.008	218.275	429.283	460.519
TRENTO							
ALA	2.279	6.679	7	3.301	3.385	6.686	6.716
ALBIANO	423	1.380	4	728	656	1.384	1.377
ALDENO	710	2.260	5	1.126	1.139	2.265	2.230
AMBLAR	67	204	-	100	104	204	194
ANDALO	308	926	3	471	458	929	903
ARCO	3.979	11.223	339	5.604	5.958	11.562	12.125
AVIO	1.157	3.601	12	1.821	1.792	3.613	3.594
BASELGA DI PINE'	1.376	3.965	11	1.956	2.020	3.976	3.916
BEDOLLO	554	1.504	-	758	746	1.504	1.498
BERSONE	128	307	-	143	164	307	294
BESENELLO	504	1.482	-	735	747	1.482	1.453
BEZZECCA	188	559	13	267	305	572	572
BIENO	188	412	-	198	214	412	404
BLEGGIO INFERIORE	313	967	40	498	509	1.007	1.036
BLEGGIO SUPERIORE	445	1.298	88	663	723	1.386	1.376
BOCENAGO	133	307	-	150	157	307	323
BOLBENO	118	308	-	146	162	308	303
BOMDO	194	595	3	286	312	598	582
BONDONE	239	677	-	341	336	677	643
BORGO VALSUGANA	1.741	5.098	98	2.528	2.668	5.196	5.252
BOSENTINO	224	577	-	263	314	577	568
BREGUZZO	187	511	5	248	268	516	516
BRENTONICO	1.099	3.130	34	1.633	1.531	3.164	3.124
BRESINO	115	353	-	173	180	353	340
BREZ	293	787	14	383	418	801	815
BRIONE	58	171	-	92	79	171	167

Segue Tav. 14 — Famiglie, componenti delle famiglie e delle convivenze, popolazione residente per sesso, popolazione presente, per comune

COMUNI	FAMIGLIE		COMPONENTI PERMANENTI DELLE CONVIVENZE	POPOLAZIONE RESIDENTE			POPOLAZIONE PRESENTE
	Numero	Componenti		Maschi	Femmine	Totale	
SEGUE TRENTO							
CADERZONE	192	531	-	272	259	531	528
CAGNO'	121	380	-	186	194	380	371
CALAVINO	374	1.081	-	557	524	1.081	1.059
CALCERANICA AL LAGO	337	989	-	494	495	989	960
CALDES	382	1.067	-	559	508	1.067	1.051
CALDOMAZZO	822	2.247	6	1.080	1.173	2.253	2.238
CALLIANO	357	1.018	-	512	506	1.018	998
CAMPITELLO DI PASSA	210	653	-	330	323	653	628
CAMPODENNO	475	1.381	-	701	680	1.381	1.363
CANAL SAN BOVO	821	2.000	31	1.006	1.025	2.031	1.870
CANAZEI	498	1.590	10	774	826	1.600	1.551
CAPRIANA	212	554	-	269	285	554	542
CABANO	293	789	-	393	396	789	777
CARISOLO	232	740	4	376	368	744	724
CARZANO	133	366	4	173	197	370	370
CASTEL CONDINO	126	301	-	155	146	301	295
CASTELFONDO	245	716	-	371	345	716	699
CASTELLO-MOLINA DI FEMME	695	2.008	29	1.005	1.032	2.037	1.991
CASTELLO TESINO	671	1.631	83	815	899	1.714	1.675
CASTELNUOVO	311	861	-	447	414	861	828
CAVALESE	1.244	3.475	53	1.703	1.825	3.528	3.468
CAVARENO	285	833	9	404	438	842	824
CAVEDAGO	170	490	-	231	259	490	478
CAVEDINE	739	2.312	68	1.189	1.191	2.380	2.372
CAVIZZANA	70	212	-	117	95	212	199
CEMBRA	440	1.388	8	730	666	1.396	1.395
CENTA SAN NICOLÒ	153	445	4	206	243	449	440
CINEGO	152	411	-	198	213	411	396
CINQUE	196	558	-	272	286	558	553
CINTE TESINO	186	499	-	241	258	499	491
CIS	122	341	-	160	181	341	331
CIVEZZANO	908	2.647	3	1.332	1.318	2.650	2.611
CLES	1.885	5.675	56	2.788	2.943	5.731	5.919
CLOZ	250	731	-	354	377	731	717
COMMEZZADURA	280	876	-	438	438	876	853
CONCEI	251	749	-	376	373	749	725
CONDINO	461	1.353	41	703	691	1.394	1.418
COREDO	430	1.292	6	628	670	1.298	1.280
CROVIANA	157	450	-	229	221	450	447
CURREVO	184	544	-	279	265	544	531
DAIANO	206	583	-	279	304	583	565
DAMBEL	165	468	-	240	228	468	460
DAONE	235	633	-	328	305	633	613
DARE'	87	223	-	87	136	223	225
DEBNO	368	1.066	6	529	543	1.072	1.044
DIBARÒ	326	991	5	480	516	996	983
DOM	73	207	-	102	105	207	206
DORSINO	179	465	-	231	234	465	460
DRENA	141	387	-	209	178	387	369
DRO	954	2.902	37	1.463	1.476	2.939	2.871
FAEDO	139	442	-	218	224	442	446
FAI DELLA PAGANELLA	280	847	8	440	415	855	813
FAVER	275	827	4	403	428	831	812
FAVE'	363	1.015	4	487	532	1.019	969
FIERA DI PRIMIERO	211	575	-	254	321	575	627
PIEROZZO	123	433	-	225	208	433	429
FLAVON	186	507	-	253	254	507	490
FOLGARIA	1.143	3.038	56	1.477	1.617	3.094	3.010
FONDO	559	1.484	1	705	780	1.485	1.439
FORMACE	296	901	3	462	442	904	906
FRASSILONGO	153	466	-	241	225	466	448
GARNIGA	121	374	-	188	186	374	362
GIOVO	690	2.219	3	1.138	1.084	2.222	2.182
GIUSTINO	170	526	-	268	258	526	519
GRAUNO	68	158	-	77	81	158	154
GRIGNO	854	2.438	49	1.239	1.248	2.487	2.376
GRUNES	154	452	4	226	230	456	442
IMER	402	1.152	4	558	598	1.156	1.108
ISERA	756	2.027	118	1.001	1.144	2.145	2.109
IVANO-FRACENA	98	255	-	123	132	255	250
LARDARO	68	178	-	84	94	178	178
LASINO	305	894	-	437	457	894	858
LAVARONE	423	1.145	1	534	612	1.146	1.137
LAVIS	1.979	6.169	76	3.097	3.148	6.245	6.168
LEVICO TERME	1.989	5.415	151	2.613	2.953	5.566	5.650
LISIGNAGO	168	479	-	248	231	479	474
LIVO	294	839	-	430	409	839	830
LOMASO	435	1.265	12	614	663	1.277	1.280
LONA-LASES	261	708	-	346	362	708	692
LUSENNA	182	481	-	218	263	481	437
MAZZÈ	722	2.001	27	994	1.034	2.028	2.004

Segue Tav. 14 — Famiglie, componenti delle famiglie e delle convivenze, popolazione residente per sesso, popolazione presente, per comune

COMUNI	FAMIGLIE		COMPONENTI PERMANENTI DELLE CONVIVENZE	POPOLAZIONE RESIDENTE			POPOLAZIONE PRESENTE
	Numero	Componenti		Maschi	Femmine	Totale	
SEGUE TRENTO							
MALOSCO	123	300	2	143	159	302	281
MASSIMENO	32	89	-	48	41	89	91
MAZZIN	139	377	-	190	187	377	365
MEZZANA	290	869	6	448	427	875	843
MEZZANO	528	1.606	8	773	841	1.614	1.556
MEZZOCORONA	1.446	4.326	45	2.153	2.218	4.371	4.379
MEZZOLOMBARDO	1.776	5.372	45	2.667	2.750	5.417	5.459
MOENA	829	2.521	13	1.273	1.261	2.534	2.518
MOLINA DI LEDRO	507	1.403	5	685	723	1.408	1.376
MOLVENO	295	943	-	461	482	943	900
MONCLASSICO	243	684	-	340	344	684	654
MONTAGNE	130	308	-	147	161	308	251
MORI	2.575	7.834	95	3.885	4.044	7.929	7.805
MAGO-TORBOLE	781	2.290	4	1.143	1.151	2.294	2.319
MANNO	209	608	3	296	315	611	586
MAVE SAN ROCCO	258	871	-	439	432	871	858
MOGAREDO	505	1.494	2	726	770	1.496	1.490
MCHI	348	980	138	566	552	1.118	1.145
NOVALEDO	284	783	-	413	370	783	770
OSPEDALETTO	272	759	-	366	393	759	714
OSSANA	227	721	3	361	363	724	701
PADERGNONE	185	595	-	289	306	595	586
PALU' DEL FERSINA	110	292	-	156	136	292	242
PANCHIA'	222	595	-	284	311	595	562
PEIO	630	1.960	1	995	966	1.961	1.886
PELLIZZANO	301	788	45	404	429	833	810
PELUGO	107	304	-	131	173	304	290
PERGINE VALSUGANA	4.435	13.003	610	6.700	6.913	13.613	13.604
PIEVE DI BONO	465	1.384	65	720	729	1.449	1.444
PIEVE DI LEDRO	145	429	-	224	205	429	423
PIEVE TESINO	353	839	28	408	459	867	867
PINZOLO	900	2.847	16	1.396	1.467	2.863	2.782
POMAROLO	556	1.644	3	829	818	1.647	1.610
POZZA DI PASSA	494	1.611	6	800	817	1.617	1.600
PRASO	152	439	-	226	213	439	409
PREDAZZO	1.298	3.882	176	2.047	2.011	4.058	4.470
PREOZE	134	355	-	174	181	355	338
PREZZO	76	200	-	107	93	200	191
RABBI	571	1.634	4	820	818	1.638	1.581
RAGOLI	303	776	-	383	393	776	730
REVO'	360	1.151	10	562	599	1.161	1.149
RIVA DEL GARDA	4.523	12.890	121	6.263	6.748	13.011	13.027
ROMALLO	207	594	-	281	313	594	589
ROMENO	425	1.192	4	597	599	1.196	1.190
RONCEGNO	784	2.314	52	1.168	1.198	2.366	2.341
RONCHI VALSUGANA	120	376	-	185	191	376	363
RONCONE	431	1.327	2	658	671	1.329	1.276
RONZO-CHIENIS	332	1.037	-	548	489	1.037	1.007
RONZONE	147	380	-	185	195	380	359
ROVERE' DELLA IUNA	432	1.384	3	683	704	1.387	1.354
ROVERETO	12.068	32.504	538	15.622	17.420	33.042	33.329
RUFFRE'	166	428	5	212	221	433	410
RUMO	304	860	4	450	414	864	831
SAGRON HIS	94	249	-	114	135	249	228
SAMONE	163	455	-	216	239	455	444
SAN LORENZO IN BANALE	360	1.067	7	517	557	1.074	1.048
SAN NICHELE ALL'ADIGE	629	1.942	-	948	994	1.942	1.918
SANT'ORSOLA	276	800	-	390	410	800	785
SANZENO	294	863	5	431	437	868	868
SARNONICO	214	594	-	299	295	594	578
SCURELLE	414	1.231	4	593	642	1.235	1.208
SEGNANZANO	481	1.409	5	700	714	1.414	1.385
SFRUZ	109	290	-	135	155	290	283
SIBOR	426	1.173	17	578	612	1.190	1.176
SEBARANO	108	298	-	151	147	298	287
SORAGA	164	518	2	276	244	520	511
SOVER	337	965	-	468	497	965	930
SPERA	168	532	-	250	282	532	524
SPIAZZO	381	1.023	61	499	585	1.084	1.133
SPORNAGGIORE	334	1.026	2	519	509	1.028	991
SPORNINOZE	206	684	1	337	348	685	673
STENICO	396	1.011	3	499	515	1.014	992
STORO	1.251	3.905	32	2.027	1.910	3.937	3.867
STRENBO	150	406	-	188	218	406	405
STRIGNO	454	1.268	64	621	711	1.332	1.349
TAIO	789	2.343	5	1.136	1.212	2.348	2.314
TASSULLO	544	1.793	6	866	933	1.799	1.758
TELVE	508	1.595	136	810	921	1.731	1.724
TELVE DI SOPRA	198	607	-	311	296	607	589
TENNA	244	652	-	311	341	652	650
TENNO	544	1.547	-	761	786	1.547	1.520

Segue Tav. 14 — Famiglie, componenti delle famiglie e delle convivenze, popolazione residente per sesso, popolazione presente, per comune

COMUNI	FAMIGLIE		COMPONENTI PERMANENTI DELLE CONVIVENZE	POPOLAZIONE RESIDENTE			POPOLAZIONE PRESENTE
	Numero	Componenti		Maschi	Femmine	Totale	
SEGUE TRENTO							
TERLAGO	442	1.294	-	676	618	1.294	1.274
TERRAGNOLO	386	1.012	6	528	490	1.018	997
TERRÉS	102	304	-	146	158	304	289
TERZOLAS	175	519	7	260	266	526	518
TESERO	784	2.450	59	1.230	1.279	2.509	2.514
TIARNO DI SOPRA	234	777	-	391	386	777	765
TIARNO DI SOTTO	230	613	-	292	321	613	609
TIONE DI TRENTO	1.092	3.163	21	1.528	1.656	3.184	3.268
TOM	382	1.189	-	599	590	1.189	1.160
TOMADICO	400	1.220	3	576	647	1.223	1.207
TORCEGNO	208	666	-	330	336	666	646
TRAMBILENO	419	1.220	-	585	635	1.220	1.191
TRANSACQUA	579	1.732	62	901	893	1.794	1.705
TRENTO	33.887	97.127	1.706	47.271	51.562	98.833	100.157
TRES	178	506	-	240	266	506	497
TUENNO	706	2.207	2	1.099	1.110	2.209	2.166
VALDA	89	196	-	94	102	196	184
VALFLORIANA	242	668	-	337	331	668	643
VALLARSA	530	1.481	25	762	744	1.506	1.488
VARENA	282	816	3	399	420	819	792
VATTARO	249	734	-	373	361	734	740
VERMIGLIO	529	1.701	7	857	851	1.708	1.676
VERVO'	204	647	-	322	325	647	635
VEZZANO	589	1.723	-	831	892	1.723	1.681
VIGNOLA-PALESINA	74	179	7	96	90	186	185
VIGO DI PASSA	264	881	6	469	418	887	856
VIGOLO VATTARO	463	1.403	2	698	707	1.405	1.395
VIGO RENDENA	130	374	-	191	183	374	374
VILLA AGNEDO	234	661	-	315	346	661	648
VILLA LAGARINA	901	2.665	-	1.286	1.379	2.665	2.623
VILLA RENDENA	297	782	-	363	419	782	765
VCLANO	802	2.433	4	1.187	1.250	2.437	2.392
ZAMBANA	504	1.675	-	847	828	1.675	1.640
ZIANO DI FIEMME	413	1.288	5	622	671	1.293	1.264
ZUCLO	142	391	-	189	202	391	384
TOTALE PROVINCIA	150.607	435.195	5.997	215.082	226.110	441.192	439.859
VERONA							
APFI	368	1.151	3	600	554	1.154	1.116
ALBAREDO D'ADIGE	1.500	5.057	54	2.553	2.558	5.111	5.039
ANGIARI	551	1.793	-	890	903	1.793	1.787
ARCOLE	1.290	4.380	48	2.185	2.243	4.428	4.372
BADIA CALAVENA	594	1.981	3	1.017	967	1.984	1.976
BARDOLINO	1.986	5.748	58	2.823	2.983	5.806	5.832
BELFIORE	784	2.651	3	1.333	1.321	2.654	2.634
BEVILACQUA	491	1.562	-	789	773	1.562	1.554
BOHAVIGO	636	2.019	4	1.020	1.003	2.023	2.009
BOSCHI SANT'ANNA	365	1.243	-	634	609	1.243	1.234
BOSCO CHIESANUOVA	1.011	2.995	31	1.575	1.451	3.026	2.966
BOVOLONE	3.612	12.695	54	6.303	6.446	12.749	12.850
BRENTINO BELLUNO	396	1.197	9	600	606	1.206	1.166
BRENZONE	777	2.138	227	1.066	1.299	2.365	2.307
BUSSOLENGO	4.100	13.328	42	6.606	6.764	13.370	13.594
BUTTAPIETRA	1.222	4.010	5	1.998	2.017	4.015	3.967
CALDIERO	1.448	4.592	22	2.305	2.309	4.614	4.586
CAPRINO VERONESE	2.254	6.747	109	3.348	3.508	6.856	6.867
CASALEONE	1.886	6.249	6	3.031	3.224	6.255	6.172
CASTAGNARO	1.331	4.601	59	2.220	2.440	4.660	4.626
CASTEL D'AZZANO	2.382	7.759	8	3.904	3.863	7.767	7.750
CASTELNUOVO DEL GARDA	2.292	7.495	99	3.751	3.843	7.594	7.627
CAVAION VERONESE	971	3.081	10	1.546	1.545	3.091	3.063
CAZZANO DI TRAMIGNA	423	1.345	-	673	672	1.345	1.333
CEREA	4.434	14.686	210	7.291	7.605	14.896	15.091
CERRO VERONESE	389	1.260	6	634	632	1.266	1.265
COLOGNA VENETA	2.308	7.538	280	3.751	4.067	7.818	7.842
COLOGNOLA AI COLLI	1.796	5.845	93	2.940	2.998	5.938	5.750
CONCAMARISE	340	1.094	-	552	542	1.094	1.069
COSTERMANO	651	2.125	22	1.070	1.077	2.147	2.090
DOLCE'	706	2.143	6	1.053	1.096	2.149	2.135
ERBE'	510	1.601	3	770	834	1.604	1.586
ERBEZZO	260	768	-	377	391	768	765
FERRARA DI MONTE BALDO	80	210	7	102	115	217	212
FUMANE	1.045	3.403	12	1.716	1.699	3.415	3.393
GARDA	1.183	3.474	19	1.676	1.817	3.493	3.580
GAZZO VERONESE	1.847	6.114	11	2.979	3.146	6.125	6.052
GREZZANA	2.566	8.769	24	4.413	4.380	8.793	8.721
ILLASI	1.194	3.885	58	1.988	1.955	3.943	3.922
ISOLA DELLA SCALA	3.194	10.199	98	5.111	5.186	10.297	10.327
ISOLA RIZZA	743	2.426	106	1.281	1.251	2.532	2.738

Segue Tav. 14 — Famiglie, componenti delle famiglie e delle convivenze, popolazione residente per sesso, popolazione presente, per comune

COMUNI	FAMIGLIE		COMPONENTI PERMANENTI DELLE CONVIVENZE	POPOLAZIONE RESIDENTE			POPOLAZIONE PRESENTE
	Numero	Componenti		Maschi	Femmine	Totale	
SEGUE VERONA							
LAVAGNO	1.180	3.774	15	1.890	1.899	3.789	3.769
LAZISE	1.679	5.437	80	2.753	2.764	5.517	5.440
LEGNAGO	8.930	26.758	293	12.976	14.075	27.051	27.633
MALCESINE	1.233	3.373	23	1.621	1.775	3.396	3.536
MARANO DI VALPOLICELLA	761	2.453	14	1.243	1.224	2.467	2.448
MEZZANE DI SOTTO	426	1.359	279	729	909	1.638	1.631
MINEBBE	1.331	4.531	86	2.216	2.401	4.617	4.557
MONTECCHIA DI CROSARA	1.060	3.564	4	1.814	1.754	3.568	3.530
MONTEPORTE D'ALPONE	1.884	6.168	99	3.099	3.168	6.267	6.211
MOZZECANE	1.107	3.585	10	1.799	1.796	3.595	3.581
MEGRAR	3.234	10.662	115	5.417	5.360	10.777	11.152
MOGARA	2.368	7.468	84	3.626	3.926	7.552	7.675
MOGAROLE ROCCA	700	2.323	40	1.181	1.182	2.363	2.341
OPPEANO	2.043	6.576	43	3.299	3.320	6.619	6.552
PALU'	305	1.056	3	529	530	1.059	1.041
PASTRENGO	615	2.020	36	1.021	1.035	2.056	2.021
PESCANTINA	2.714	8.762	61	4.375	4.448	8.823	8.784
PESCHIERA DEL GARDA	2.905	8.613	125	4.272	4.466	8.738	9.205
POVEGLIANO VERONESE	1.681	5.230	24	2.599	2.655	5.254	5.237
PRESSANA	686	2.373	6	1.202	1.177	2.379	2.374
RIVOLI VERONESE	528	1.623	-	817	806	1.623	1.589
RONCA'	928	3.158	27	1.620	1.565	3.185	3.322
RONCO ALL'ADIGE	1.634	5.765	104	2.886	2.983	5.869	5.789
ROVERCHIARA	817	2.681	3	1.366	1.318	2.684	2.663
ROVEREDO DI GUA'	364	1.205	4	605	604	1.209	1.177
ROVERE' VERONESE	541	1.913	5	1.004	914	1.918	1.882
SALIZOLE	1.069	3.753	10	1.931	1.832	3.763	3.730
SAN BONIFACIO	4.575	15.011	154	7.473	7.692	15.165	14.868
SAN GIOVANNI ILARIONE	1.184	4.164	7	2.175	1.996	4.171	4.114
SAN GIOVANNI LUPATOTO	5.991	17.946	124	8.832	9.238	18.070	18.016
SANGUINETTO	1.410	4.351	65	2.095	2.321	4.416	4.376
SAN MARTINO BUON ALBERGO	4.175	12.858	68	6.471	6.455	12.926	12.781
SAN MAURO DI SALINE	157	518	-	279	239	518	518
SAN PIETRO DI MORUBIO	903	2.880	16	1.429	1.467	2.896	2.898
SAN PIETRO IN CARIANO	2.770	9.135	137	4.578	4.694	9.272	9.166
SANT'AMBROGIO DI VALPOLICELLA	2.839	8.905	198	4.422	4.681	9.103	9.110
SANT'ANNA D'ALFAEDO	730	2.440	10	1.242	1.208	2.450	2.414
SAN ZENO DI MONTAGNA	346	1.091	7	581	517	1.098	1.087
SELVA DI PROGNO	382	1.186	-	655	531	1.186	1.133
SOAVE	1.661	5.327	31	2.584	2.774	5.358	5.338
SOHNACAMPAGNA	3.061	10.096	38	5.100	5.034	10.134	10.004
SOMA	3.186	11.007	16	5.511	5.512	11.023	10.910
SORGA'	959	2.967	3	1.410	1.560	2.970	2.942
TERRAZZO	819	2.658	1	1.286	1.373	2.659	2.663
TORRI DEL BENACO	802	2.315	12	1.132	1.195	2.327	2.366
TREGNAGO	1.303	4.273	183	2.178	2.278	4.456	4.536
TREVENZUOLO	759	2.468	3	1.236	1.235	2.471	2.444
VALEGGIO SUL MINCIO	2.787	9.141	17	4.524	4.634	9.158	9.083
VELO VERONESE	240	861	-	435	426	861	846
VERONA	93.063	256.588	4.620	123.814	137.394	261.208	267.765
VERONELLA	1.010	3.420	10	1.680	1.750	3.430	3.361
VESTENANOVA	717	2.413	4	1.250	1.167	2.417	2.417
VIGASIO	1.712	5.457	7	2.739	2.725	5.464	5.409
VILLA BARTOLOMEA	1.808	5.561	49	2.701	2.909	5.610	5.568
VILLAFRANCA DI VERONA	7.505	23.964	379	12.091	12.252	24.343	24.816
ZEVIO	2.997	9.862	55	4.894	5.023	9.917	10.050
ZINELLA	1.085	3.696	4	1.803	1.897	3.700	3.636
TOTALE PROVINCIA	249.575	760.099	9.620	374.964	394.755	769.719	776.470
VICENZA							
AGUGLIARO	367	1.249	-	632	617	1.249	1.231
ALBETTONE	470	1.770	-	901	869	1.770	1.775
ALONTE	205	682	2	348	336	684	681
ALTAVILLA VICENTINA	1.749	5.538	6	2.767	2.777	5.544	5.547
ALTISSIMO	529	1.675	1	888	788	1.676	1.667
ARCUGNANO	1.434	4.736	46	2.365	2.417	4.782	4.822
ARSIERO	1.250	3.499	56	1.760	1.795	3.555	3.522
ARZIGNANO	6.440	20.170	107	9.888	10.389	20.277	20.275
ASIAGO	2.219	6.635	125	3.264	3.496	6.760	6.781
ASIGLIANO VENETO	224	858	-	426	432	858	860
BARBARANO VICENTINO	882	3.171	71	1.605	1.637	3.242	3.224
BASSANO DEL GRAPPA	12.226	37.252	1.010	17.967	20.295	38.262	39.932
BOLZANO VICENTINO	1.173	4.201	4	2.142	2.063	4.205	4.176
BREGANZE	2.048	6.883	207	3.455	3.631	7.090	7.027
BRENDOLA	1.573	5.114	8	2.551	2.571	5.122	5.109
BRESSANVIDO	657	2.442	4	1.205	1.241	2.446	2.403
BROGLIANO	709	2.189	5	1.095	1.099	2.194	2.179
CALDOGNO	2.278	7.696	-	3.851	3.845	7.696	7.587
CALTRANO	751	2.219	4	1.097	1.126	2.223	2.199

Segue Tav. 14 — Famiglie, componenti delle famiglie e delle convivenze, popolazione residente per sesso, popolazione presente, per comune

COMUNI	FAMIGLIE		COMPONENTI PERMANENTI DELLE CONVIVENZE	POPOLAZIONE RESIDENTE			POPOLAZIONE PRESENTE
	Numero	Componenti		Maschi	Femmine	Totale	
SEGUE VICENZA							
CALVENE	453	1.300	-	647	653	1.300	1.269
CANISANO VICENTINO	1.895	7.110	83	3.563	3.630	7.193	7.159
CANPIGLIA DEI BERICI	486	1.669	8	823	854	1.677	1.658
CANPOLONGO SUL BRENTA	262	753	3	358	398	756	746
CARRE'	823	2.471	4	1.233	1.242	2.475	2.469
CARTIGLIANO	890	3.122	51	1.536	1.637	3.173	3.125
CASSOLA	2.994	10.113	17	4.960	5.170	10.130	10.074
CASTEGNERO	596	2.054	-	1.037	1.017	2.054	2.039
CASTELGONBERTO	1.387	4.318	30	2.213	2.135	4.348	4.295
CHIAMPO	3.036	10.519	100	5.400	5.219	10.619	10.569
CHIUPPANO	804	2.386	8	1.158	1.236	2.394	2.357
CISMOM DEL GRAPPA	481	1.244	-	591	653	1.244	1.227
COGOLIO DEL CENGIO	1.125	3.061	6	1.487	1.580	3.067	3.029
CONCO	737	2.263	3	1.112	1.154	2.266	2.217
CORNEDO VICENTINO	2.967	9.014	75	4.556	4.533	9.089	9.020
COSTABISSARA	1.256	4.280	18	2.153	2.145	4.298	4.281
CREAZZO	2.870	9.312	14	4.634	4.692	9.326	9.257
CRESPADORO	423	1.433	8	739	702	1.441	1.409
DUEVILLE	3.401	11.367	121	5.626	5.862	11.488	11.328
ÈNEGO	891	2.475	14	1.204	1.285	2.489	2.383
FARA VICENTINO	1.053	3.482	11	1.726	1.767	3.493	3.447
FOZA	256	781	3	406	378	784	770
GALLIO	676	2.117	6	1.043	1.080	2.123	2.090
GAMBELLARA	959	3.191	47	1.558	1.680	3.238	3.189
GAMBUGLIANO	200	645	-	341	304	645	632
GRANCONA	475	1.467	-	749	718	1.467	1.450
GRISIGNANO DI ZOCCO	963	3.539	8	1.761	1.786	3.547	3.547
GRUHOLO DELLE ABBADESSE	874	2.859	9	1.413	1.455	2.868	2.971
ISOLA VICENTINA	1.892	6.304	204	3.171	3.337	6.508	6.448
LAGHI	71	189	-	95	94	189	189
LASTE BASSE	130	319	-	151	168	319	306
LONGARE	1.530	5.194	20	2.574	2.640	5.214	5.199
LONIGO	3.922	12.025	342	6.051	6.316	12.367	12.602
LUGO DI VICENZA	1.174	3.554	-	1.783	1.771	3.554	3.502
LUSIANA	1.024	2.895	9	1.418	1.486	2.904	2.879
HALO	3.220	10.408	114	5.180	5.342	10.522	10.721
MARANO VICENTINO	2.425	7.623	13	3.773	3.863	7.636	7.545
MAROSTICA	3.953	12.543	185	6.103	6.625	12.728	12.855
MASON VICENTINO	822	2.796	6	1.368	1.434	2.802	2.762
MOLVENA	658	2.179	33	1.085	1.127	2.212	2.214
MONTEBELLO VICENTINO	1.582	5.174	100	2.610	2.664	5.274	5.267
MONTECCHIO MAGGIORE	5.846	19.468	219	9.824	9.863	19.687	19.532
MONTECCHIO PRECALCINO	1.184	3.995	362	2.237	2.120	4.357	4.401
MONTE DI HALO	834	2.715	19	1.409	1.325	2.734	2.705
MONTÉGALDA	799	2.799	75	1.432	1.442	2.874	2.855
MONTÉGALDELLA	323	1.287	3	656	634	1.290	1.280
MONTÉVIALE	496	1.672	3	835	840	1.675	1.666
MONTICELLO CONTE OTTO	1.994	6.645	57	3.314	3.388	6.702	6.627
MONTORSO VICENTINO	802	2.634	6	1.363	1.277	2.640	2.599
MOSSANO	398	1.385	35	715	705	1.420	1.501
MUSSOLENTE	1.563	5.658	13	2.830	2.841	5.671	5.591
NANTO	543	1.815	8	925	898	1.823	1.807
NOGAROLE VICENTINO	236	734	-	387	347	734	725
NOVE	1.387	4.836	6	2.380	2.462	4.842	4.803
NOVENTA VICENTINA	2.290	7.623	264	3.818	4.069	7.887	7.970
ORGIANO	788	2.628	54	1.337	1.345	2.682	2.677
PEDENONTE	283	791	-	394	397	791	764
PIANEZZE	481	1.689	-	825	864	1.689	1.676
PIOVENE ROCCHETTE	2.618	7.660	5	3.670	3.995	7.665	7.570
POIANA MAGGIORE	1.046	3.743	8	1.874	1.877	3.751	3.718
POSINA	329	817	-	415	402	817	809
POVE DEL GRAPPA	640	2.232	5	1.091	1.146	2.237	2.234
POZZOLEONE	636	2.248	8	1.117	1.139	2.256	2.239
QUINTO VICENTINO	965	3.438	10	1.704	1.744	3.448	3.492
RECOARO TERRE	2.620	7.816	3	3.924	3.895	7.819	7.671
ROANA	1.357	3.485	69	1.663	1.891	3.554	3.615
ROBANO D'ÉZZELINO	2.880	9.994	33	5.000	5.027	10.027	9.935
ROSA'	3.039	10.956	288	5.409	5.835	11.244	11.170
ROSSANO VENETO	1.926	6.505	17	3.184	3.338	6.522	6.505
ROTZO	204	556	-	256	300	556	550
SALCEDO	297	1.015	1	512	504	1.016	1.019
SANDRIGO	2.013	7.033	38	3.535	3.535	7.071	7.185
SAN GERMANO DEI BERICI	305	1.013	-	528	485	1.013	995
SAN MAZARIO	562	1.614	7	801	820	1.621	1.598
SAN PIETRO NUSSOLINO	344	1.174	-	600	574	1.174	1.180
SANTORSO	1.686	4.919	76	2.446	2.549	4.995	4.911
SAN VITO DI LEGUZZANO	934	2.871	2	1.400	1.473	2.873	2.870
SARCEDO	1.412	4.610	9	2.286	2.333	4.619	4.563
SAREGO	1.310	4.328	83	2.199	2.212	4.411	4.425
SCHIAVON	579	2.144	6	1.060	1.090	2.150	2.138
SCHIO	12.236	35.171	425	16.964	18.632	35.596	35.784

Segue Tav. 14 — Famiglie, componenti delle famiglie e delle convivenze, popolazione residente per sesso, popolazione presente, per comune

COMUNI	FAMIGLIE		COMPONENTI PERMANENTI DELLE CONVIVENZE	POPOLAZIONE RESIDENTE			POPOLAZIONE PRESENTE
	Numero	Componenti		Maschi	Femmine	Totale	
SEGUE VICENZA							
SOLAGNA	481	1.518	26	756	788	1.544	1.545
SOSSANO	1.084	3.795	81	1.956	1.920	3.876	3.814
SOVIZZO	1.168	3.946	8	2.000	1.954	3.954	3.929
TEZZE SUL BRENTA	2.268	8.099	60	4.019	4.140	8.159	8.129
THIENE	6.049	18.373	418	8.908	9.883	18.791	19.347
TONEZZA DEL CIMONE	261	697	3	358	342	700	696
TORREBELVICINO	1.751	4.937	6	2.402	2.541	4.943	4.879
TORRI DI QUARTESOLO	2.349	8.053	83	3.967	4.169	8.136	8.639
TRISSINO	1.982	6.645	9	3.319	3.335	6.654	6.597
VALDAGNO	10.178	28.340	198	13.687	14.851	28.538	28.452
VALDASTICO	608	1.700	13	839	874	1.713	1.692
VALLI DEL PASUBIO	1.259	3.791	42	1.929	1.904	3.833	3.794
VALSTAGNA	658	1.792	59	898	953	1.851	1.808
VELO D'ASTICO	783	2.335	29	1.146	1.218	2.364	2.337
VICENZA	38.850	111.871	2.060	53.722	60.209	113.931	118.007
VILLAGA	487	1.744	3	893	854	1.747	1.732
VILLAVEBLA	1.305	4.414	12	2.193	2.233	4.426	4.387
ZANE'	1.535	5.014	6	2.417	2.603	5.020	4.921
ZERNEGHEDO	251	793	2	405	390	795	782
ZOVENCEDO	228	711	-	367	344	711	708
ZUGLIANO	1.669	5.370	22	2.669	2.723	5.392	5.346
TOTALE PROVINCIA	228.209	715.181	8.686	352.770	371.097	723.867	728.389
BELLUNO							
AGORDO	1.537	4.260	42	2.001	2.301	4.302	4.432
ALANO DI PIAVE	873	2.441	52	1.206	1.287	2.493	2.446
ALLEGHE	577	1.487	9	728	768	1.496	1.424
ARSIE'	1.265	3.190	107	1.543	1.754	3.297	3.157
AURONZO DI CADORE	1.300	3.688	129	1.800	2.017	3.817	3.855
BELLUNO	12.908	36.038	475	17.396	19.117	36.513	38.340
BORCA DI CADORE	276	735	4	352	387	739	870
CALALZO DI CADORE	846	2.363	70	1.127	1.306	2.433	2.400
CANALE D'AGORDO	529	1.375	4	619	760	1.379	1.236
CASTELLO LAVAZZO	661	1.942	6	954	994	1.948	1.906
CENCENIGHE AGORDINO	594	1.588	4	757	835	1.592	1.507
CESIONAGGIORE	1.458	4.089	59	2.028	2.120	4.148	3.941
CHIES D'ALPAGO	628	1.768	-	881	887	1.768	1.715
CIBIANA DI CADORE	326	736	-	358	378	736	687
COLLE SANTA LUCIA	178	559	-	287	272	559	490
CONELICO SUPERIORE	1.133	3.108	11	1.557	1.562	3.119	2.614
CORTINA D'AMPEZZO	2.637	7.636	170	3.708	4.098	7.806	7.667
DANTA	328	637	-	310	327	637	612
DONEGGE DI CADORE	991	2.679	6	1.214	1.471	2.685	2.596
FALCADE	866	2.368	6	1.119	1.255	2.374	2.265
FARRA D'ALPAGO	911	2.539	4	1.227	1.316	2.543	2.485
FELTRE	7.176	20.193	774	9.925	11.042	20.967	21.611
FONZASO	1.190	3.334	145	1.662	1.817	3.479	3.337
FORNO DI ZOLDO	1.049	2.980	82	1.456	1.606	3.062	2.986
GOSALDO	563	1.174	4	565	613	1.178	1.087
LAMON	1.438	4.013	101	2.003	2.111	4.114	3.981
LA VALLE AGORDINA	510	1.318	2	620	700	1.320	1.227
LENTIAI	990	2.755	57	1.400	1.412	2.812	2.774
LIMANA	1.351	3.966	6	1.945	2.027	3.972	3.882
LIVINALONGO DEL COL DI LANA	447	1.502	47	780	769	1.549	1.526
LONGARONE	1.460	4.390	77	2.156	2.311	4.467	4.432
LORENZAGO DI CADORE	242	666	4	322	348	670	672
LOZZO DI CADORE	613	1.678	11	770	919	1.689	1.675
MEL	2.279	6.726	11	3.331	3.406	6.737	6.451
OSPITALE DI CADORE	177	433	-	205	228	433	434
PEDAVENA	1.470	4.113	32	2.017	2.128	4.145	4.182
PERAROLO DI CADORE	147	357	-	178	179	357	347
PIEVE D'ALPAGO	759	2.100	2	1.002	1.100	2.102	2.042
PIEVE DI CADORE	1.485	4.047	66	1.929	2.184	4.113	4.504
PORTE NELLE ALPI	2.558	7.304	6	3.508	3.802	7.310	7.136
PUOS D'ALPAGO	772	2.276	4	1.100	1.180	2.280	2.210
QUERO	748	2.123	51	1.057	1.117	2.174	2.104
RIVAMONTE AGORDINO	346	831	-	393	438	831	793
ROCCA PIETORE	626	1.695	3	813	885	1.698	1.649
SAN GREGORIO NELLE ALPI	523	1.457	-	710	747	1.457	1.353
SAN NICOLO' DI CONELICO	157	452	-	214	238	452	432
SAN PIETRO DI CADORE	833	2.180	4	1.074	1.110	2.184	2.046
SANTA GIUSTINA	2.025	5.783	66	2.788	3.061	5.849	5.692
SAN TOMASO AGORDINO	410	1.004	-	483	521	1.004	949
SANTO STEFANO DI CADORE	1.038	2.955	3	1.423	1.535	2.958	2.894
SAN VITO DI CADORE	520	1.469	17	688	798	1.486	1.507
SAPPADA	478	1.367	10	651	726	1.377	1.302
SEDICO	2.599	7.579	80	3.728	3.931	7.659	7.432
SELVA DI CADORE	232	580	-	290	290	580	558
SEREN DEL GRAPPA	976	2.540	3	1.231	1.312	2.543	2.410

Segue Tav. 14 — Famiglie, componenti delle famiglie e delle convivenze, popolazione residente per sesso, popolazione presente, per comune

COMUNI	FAMIGLIE		COMPONENTI PERMANENTI DELLE CONVIVENZE	POPOLAZIONE RESIDENTE			POPOLAZIONE PRESENTE
	Numero	Componenti		Maschi	Femmine	Totale	
SEGUE BELLUNO							
SUSPIROLO	1.250	3.491	14	1.680	1.825	3.505	3.338
SOVERZENE	147	443	-	221	222	443	437
SOVRAMONTE	758	1.979	-	923	1.056	1.979	1.942
TAIBON AGORDINO	641	1.776	27	851	952	1.803	1.838
TAMBRE	617	1.757	4	847	914	1.761	1.736
TRICHIANA	1.402	4.132	33	2.060	2.105	4.165	4.090
VALLADA AGORDINA	264	673	-	303	370	673	646
VALLE DI CADORE	827	2.089	5	941	1.153	2.094	2.002
VAS	308	871	3	423	451	874	862
VIGO DI CADORE	697	1.764	5	820	949	1.769	1.665
VODO CADORE	338	958	3	449	512	961	883
VOLTAGO AGORDINO	439	1.082	2	491	593	1.084	999
ZOLDO ALTO	489	1.349	9	643	715	1.358	1.271
ZOPPE' DI CADORE	137	375	-	165	210	375	339
TOTALE PROVINCIA	77.323	215.305	2.931	104.406	113.830	218.236	216.310
TREVISO							
ALTIVOLE	1.422	5.040	10	2.467	2.583	5.050	5.022
ARCADE	893	2.798	4	1.357	1.445	2.802	2.761
ASOLO	1.970	6.299	88	3.113	3.274	6.387	6.402
BORSO DEL GRAPPA	1.248	3.825	6	1.882	1.949	3.831	3.785
BREDA DI PIAVE	1.694	5.493	10	2.734	2.769	5.503	5.432
CARRANO DI SAN MARCO	1.759	6.054	11	2.944	3.121	6.065	6.010
CAPPELLA MAGGIORE	1.274	4.034	10	2.011	2.033	4.044	3.959
CARBONERA	2.564	8.410	21	4.116	4.315	8.431	8.370
CASALE SUL SILE	2.124	6.909	7	3.461	3.455	6.916	6.853
CASIRE	1.723	5.668	23	2.837	2.854	5.691	5.624
CASTELCUCCO	520	1.643	5	809	839	1.648	1.612
CASTELFRANCO VENETO	8.321	28.021	223	13.579	14.665	28.244	28.062
CASTELLO DI GODEGO	1.461	5.533	30	2.778	2.785	5.563	5.477
CAVASO DEL TOCBA	782	2.416	57	1.166	1.307	2.473	2.550
CESSALTO	831	3.087	5	1.525	1.567	3.092	3.057
CHIARANO	806	2.937	-	1.525	1.412	2.937	2.897
CINADOLMO	902	3.018	4	1.495	1.527	3.022	2.954
CISON DI VALMABINO	946	2.347	10	1.106	1.251	2.357	2.354
CODOGNE'	1.375	4.767	10	2.381	2.396	4.777	5.062
COLLE UMBERTO	1.256	4.041	5	2.006	2.040	4.046	3.990
CONEGLIANO	11.940	35.329	517	17.403	18.843	35.846	36.192
CORDIGNANO	1.731	5.709	178	2.845	3.042	5.887	5.817
CORNUDA	1.602	4.936	51	2.410	2.577	4.987	4.902
CRESPANO DEL GRAPPA	1.188	3.466	272	1.687	2.051	3.738	3.785
CROCIATA DEL MONTELLO	1.853	5.650	63	2.762	2.951	5.713	5.706
FAERA DI SOLIGO	2.362	6.988	88	3.418	3.658	7.076	7.092
FOLLINA	1.199	3.399	7	1.633	1.773	3.406	3.309
FONTANELLE	1.366	4.840	8	2.462	2.386	4.848	4.768
FONTE	1.278	4.369	55	2.137	2.287	4.424	4.397
FREGONA	988	2.853	3	1.376	1.480	2.856	2.798
GAIARINE	1.725	6.183	8	3.039	3.152	6.191	6.156
GIAVERA DEL MONTELLO	1.130	3.625	-	1.786	1.839	3.625	3.540
GODEGA DI SANT'URBANO	1.699	5.738	9	2.784	2.963	5.747	5.639
GORGO AL MONTICANO	966	3.531	4	1.777	1.758	3.535	3.542
ISTRANA	1.680	6.150	166	3.191	3.125	6.316	6.465
LORIA	1.794	6.615	21	3.337	3.299	6.636	6.518
MANSUE'	925	3.687	3	1.701	1.989	3.690	3.659
MARENO DI PIAVE	1.921	6.811	3	3.375	3.439	6.814	6.771
MASER	1.290	4.596	20	2.255	2.361	4.616	4.557
MASERADA SUL PIAVE	1.927	6.059	11	3.031	3.039	6.070	6.018
MEDUNA DI LIVENZA	671	2.460	3	1.197	1.266	2.463	2.438
MIANE	1.199	3.293	5	1.598	1.700	3.298	3.194
MOGLIANO VENETO	7.138	22.701	852	11.655	11.898	23.553	23.477
MONASTIER DI TREVISO	989	3.115	8	1.577	1.546	3.123	3.243
MONFUMO	352	1.317	8	670	655	1.325	1.323
MONTEBELLUNA	7.453	24.210	133	11.880	12.463	24.343	24.577
MORGANO	926	3.110	10	1.549	1.571	3.120	3.091
MORIAGO DELLA BATTAGLIA	727	2.270	7	1.097	1.180	2.277	2.262
MOITA DI LIVENZA	2.344	7.652	141	3.823	3.970	7.793	8.217
NERVESIA DELLA BATTAGLIA	2.167	6.516	6	3.191	3.331	6.522	6.446
ODERZO	4.875	15.804	493	7.969	8.328	16.297	16.660
ORMELLE	984	3.424	7	1.671	1.760	3.431	3.388
ORSAGO	1.094	3.507	4	1.706	1.805	3.511	3.476
PADERNO DEL GRAPPA	523	1.584	54	786	852	1.638	1.712
PARSE	4.055	13.773	25	6.864	6.934	13.798	13.676
PEDEROBBA	2.005	5.935	49	2.933	3.051	5.984	5.971
PIEVE DI SOLIGO	2.835	8.954	65	4.426	4.593	9.019	9.070
PONTE DI PIAVE	1.656	5.682	132	2.856	2.958	5.814	5.716
PONZANO VENETO	2.070	6.956	22	3.455	3.523	6.978	6.962
PORTOBUFFOLE'	239	695	3	337	361	698	691
POSSAGNO	605	1.776	43	890	929	1.819	1.811
POVEGLIANO	993	3.333	8	1.680	1.661	3.341	3.342

Segue Tav. 14 — Famiglie, componenti delle famiglie e delle convivenze, popolazione residente per sesso, popolazione presente, per comune

COMUNI	FAMIGLIE		COMPONENTI PERMANENTI DELLE CONVIVENZE	POPOLAZIONE RESIDENTE			POPOLAZIONE PRESENTE
	Numero	Componenti		Maschi	Femmine	Totale	
SEGUE TREVISO							
PREGANZIOL	3.411	11.093	46	5.494	5.645	11.139	11.140
QUINTO DI TREVISO	2.610	8.470	31	4.154	4.347	8.501	8.407
REFRONTOLO	464	1.584	1	794	791	1.585	1.565
RESANA	1.621	5.910	9	2.958	2.961	5.919	5.826
REVINE LAGO	782	2.021	7	963	1.065	2.028	2.102
RIESE PIO I	2.015	7.255	14	3.561	3.708	7.269	7.162
RONCADE	3.235	11.287	23	5.596	5.714	11.310	11.152
SALGAREDA	1.270	4.485	3	2.237	2.251	4.488	4.415
SAN BIAGIO DI CALLALTA	2.975	10.326	14	5.117	5.223	10.340	10.226
SAN FIOR	1.700	5.403	60	2.690	2.773	5.463	5.352
SAN PIETRO DI FELETTO	1.281	4.219	30	2.102	2.147	4.249	4.172
SAN POLO DI PIAVE	1.068	3.793	9	1.865	1.937	3.802	3.759
SANTA LUCIA DI PIAVE	1.940	6.175	91	3.085	3.181	6.266	6.159
SAN VENDEMIANO	2.279	7.623	11	3.740	3.894	7.634	7.584
SAN ZENONE DEGLI EZZELINI	1.237	4.522	23	2.300	2.245	4.545	4.505
SARNEDE	974	3.003	12	1.477	1.538	3.015	2.967
SEGUSINO	688	2.009	4	989	1.024	2.013	1.953
SERNAGLIA DELLA BATTAGLIA	1.736	5.528	8	2.666	2.870	5.536	5.477
SILEA	2.352	7.758	14	3.831	3.941	7.772	7.664
SPRESIANO	2.781	8.630	13	4.226	4.417	8.643	8.542
SUSEGANA	3.070	8.961	28	4.440	4.549	8.989	8.899
TARZO	1.428	4.194	110	2.058	2.246	4.304	4.214
TREVIGNANO	2.126	7.319	55	3.614	3.760	7.374	7.307
TREVISO	30.071	84.889	2.180	41.076	45.993	87.069	89.702
VALDOBBIADENE	3.793	10.622	402	5.153	5.871	11.024	11.133
VAZZOLA	1.491	5.507	106	2.753	2.860	5.613	5.533
VEDELAGO	3.251	12.001	25	5.975	6.051	12.026	11.948
VIDOR	986	2.893	56	1.435	1.514	2.949	2.916
VILLORBA	4.320	14.506	39	7.170	7.375	14.545	14.447
VITTORIO VENETO	10.306	29.334	694	14.260	15.768	30.028	30.579
VOLPAGO DEL MONTELLO	2.490	8.223	123	4.124	4.222	8.346	8.277
ZENSON DI PIAVE	511	1.557	4	754	807	1.561	1.512
ZERO BRANCO	2.005	7.105	10	3.518	3.597	7.115	7.009
TOTALE PROVINCIA	222.602	709.146	8.359	349.286	368.219	717.505	718.212
VENEZIA							
ANNONE VENETO	918	3.273	4	1.612	1.665	3.277	3.233
CAMPAGNA LUPA	1.659	5.859	12	2.956	2.915	5.871	5.813
CAMPOLONGO MAGGIORE	2.376	8.751	16	4.380	4.387	8.767	8.655
CAMPONOGARA	2.569	9.097	14	4.517	4.594	9.111	9.007
CAORLE	3.462	11.347	105	5.720	5.732	11.452	11.240
CAVARZERE	5.300	17.435	133	8.507	9.061	17.568	17.527
CEGGIA	1.357	5.044	12	2.531	2.525	5.056	4.977
CHIOGGIA	16.921	53.205	361	26.672	26.894	53.566	54.040
CINTO CAONAGGIORE	894	3.140	2	1.607	1.535	3.142	3.106
CONA	1.023	3.448	40	1.738	1.750	3.488	3.454
CONCORDIA SAGITTARIA	2.966	10.304	118	5.176	5.246	10.422	10.478
DOLO	4.160	13.271	189	6.506	6.954	13.460	13.982
ERACLEA	3.112	11.405	34	5.767	5.672	11.439	11.385
FIESSO D'ARTICO	1.715	5.786	3	2.821	2.968	5.789	5.729
FOSSALTA DI PIAVE	1.105	3.717	5	1.788	1.934	3.722	3.670
FOSSALTA DI PORTOGRUARO	1.713	5.596	40	2.754	2.882	5.636	5.537
FOSSO'	1.444	5.239	8	2.578	2.669	5.247	5.192
GRUARO	813	2.752	-	1.377	1.375	2.752	2.734
IESOLO	6.061	21.216	91	10.392	10.915	21.307	21.431
MARCON	2.358	8.111	6	4.117	4.000	8.117	8.039
MARTELLAGO	4.906	16.489	12	8.173	8.328	16.501	16.402
MEOLO	1.426	5.102	11	2.539	2.574	5.113	5.042
MIRA	11.313	35.571	71	17.464	18.178	35.642	35.589
MIRANO	6.505	23.571	375	11.761	12.185	23.946	24.289
MUSILE DI PIAVE	2.490	9.468	8	4.744	4.732	9.476	9.350
NOALE	3.513	11.892	72	5.854	6.110	11.964	11.983
NOVENTA DI PIAVE	1.639	5.307	10	2.631	2.686	5.317	5.225
PIANIGA	2.413	8.536	14	4.266	4.284	8.550	8.417
PORTOGRUARO	7.456	24.050	325	12.038	12.337	24.375	25.020
PRANAGGIORE	900	3.295	-	1.636	1.659	3.295	3.241
QUARTO D'ALTINO	1.613	5.403	71	2.709	2.765	5.474	5.395
SALZANO	2.711	9.214	35	4.656	4.593	9.249	9.193
SAN DONA' DI PIAVE	9.399	31.593	232	15.512	16.313	31.825	31.981
SAN MICHELE AL TAGLIAMENTO	3.557	11.726	51	5.797	5.980	11.777	11.571
SANTA MARIA DI SALA	2.770	9.822	24	4.998	4.848	9.846	9.741
SANTO STINO DI LIVENZA	3.301	11.110	20	5.570	5.560	11.130	10.924
SCORZE'	3.933	13.913	20	6.944	6.989	13.933	13.772
SPINEA	7.884	24.557	68	12.077	12.548	24.625	24.333
STRA	1.890	6.221	14	3.057	3.178	6.235	6.134
TEGLIO VENETO	691	2.041	-	1.034	1.007	2.041	1.996
TORRE DI MOSTO	1.055	3.733	3	1.883	1.853	3.736	3.678
VENEZIA	121.036	328.754	4.021	159.194	173.581	332.775	341.387
VIGONOVO	2.144	7.659	17	3.809	3.867	7.676	7.587
TOTALE PROVINCIA	266.471	817.023	6.667	401.862	421.828	823.690	831.479

Segue Tav. 14 — Famiglie, componenti delle famiglie e delle convivenze, popolazione residente per sesso, popolazione presente, per comune

COMUNI	FAMIGLIE		COMPONENTI PERMANENTI DELLE CONVIVENZE	POPOLAZIONE RESIDENTE			POPOLAZIONE PRESENTE
	Numero	Componenti		Maschi	Femmine	Totale	
PADOVA							
PADOVA							
ABANO TERME	4.785	16.124	196	7.980	8.340	16.320	22.211
AGNA	946	3.071	8	1.502	1.577	3.079	3.032
ALBIGNASEGO	4.197	15.307	19	7.592	7.734	15.326	15.166
ANGUILLARA VENETA	1.479	5.467	8	2.703	2.772	5.475	5.402
ARQUA' PETRARCA	555	1.999	4	983	1.020	2.003	1.994
ARRE	554	1.972	6	957	1.021	1.978	1.960
ARZERGRANDE	1.083	3.764	8	1.806	1.966	3.772	3.732
BAGNOLI DI SOPRA	1.076	4.024	58	2.080	2.002	4.082	4.130
BAONE	836	2.925	-	1.503	1.422	2.925	2.869
BARBONA	231	891	-	462	429	891	872
BATTAGLIA TERME	1.392	4.288	24	2.065	2.247	4.312	4.679
BOARA PISANI	858	2.703	4	1.325	1.382	2.707	2.678
BORGORICCO	1.655	5.801	10	2.836	2.975	5.811	5.750
BOVOLENTA	837	3.050	6	1.504	1.552	3.056	3.010
BRUGINE	1.263	4.499	8	2.278	2.229	4.507	4.451
CADONEGHE	3.112	10.690	19	5.270	5.439	10.709	10.628
CAMPODARSEGO	2.787	10.209	9	5.083	5.135	10.218	10.086
CAMPODORO	433	1.694	10	855	849	1.704	1.672
CAMPOSAMPIERO	2.307	8.100	193	4.065	4.228	8.293	8.889
CAMPO SAN MARTINO	1.364	4.920	-	2.430	2.490	4.920	4.889
CANDIANA	676	2.457	10	1.231	1.236	2.467	2.403
CARCERI	445	1.620	3	831	792	1.623	1.583
CARMIGNANO DI BRENTA	1.987	6.495	61	3.216	3.340	6.556	6.474
CARRARA SAN GIORGIO	1.084	3.938	4	1.985	1.957	3.942	3.893
CARRARA SANTO STEFANO	504	1.796	7	886	917	1.803	1.775
CARTURA	1.071	4.030	9	2.049	1.990	4.039	3.987
CASALE DI SCODOSIA	1.333	4.722	8	2.309	2.421	4.730	4.654
CASALSERUGO	1.265	4.597	32	2.294	2.335	4.629	5.026
CASTELBALDO	603	1.911	5	948	968	1.916	1.911
CERVARESE SANTA CROCE	1.150	4.192	-	2.109	2.083	4.192	4.096
CINTO EUGANEO	569	2.083	4	1.058	1.029	2.087	2.057
CITTADELLA	4.873	17.061	154	8.451	8.764	17.215	17.795
CODEVIGO	1.336	5.267	17	2.659	2.625	5.284	5.266
CONSELVE	2.327	8.059	82	3.956	4.185	8.141	8.202
CORREZZOLA	1.370	5.022	9	2.558	2.473	5.031	4.991
CURTAROLO	1.570	5.682	8	2.844	2.846	5.690	5.610
ESTE	5.642	17.735	317	8.698	9.354	18.052	18.078
FONTANIVA	1.962	7.329	8	3.673	3.664	7.337	7.278
GALLIERA VENETA	1.791	6.228	25	2.991	3.262	6.253	6.215
GALZIGNANO TERME	1.143	4.210	29	2.137	2.102	4.239	4.817
GAZZO	769	3.013	5	1.516	1.502	3.018	3.005
GRANTORTO	1.018	3.596	3	1.779	1.820	3.599	3.579
GRANZE	432	1.421	3	713	711	1.424	1.394
LEGNARO	1.687	6.316	10	3.123	3.203	6.326	6.258
LIMENA	1.621	5.766	7	2.861	2.912	5.773	5.708
LOBEGGIA	1.168	4.432	14	2.250	2.196	4.446	4.426
LOZZO ATESTINO	894	3.026	8	1.477	1.557	3.034	2.990
MASERA' DI PADOVA	1.410	5.397	7	2.701	2.703	5.404	5.331
MASI	587	1.852	3	873	982	1.855	1.819
MASSANZAGO	772	2.909	7	1.427	1.489	2.916	2.872
MEGLIADINO SAN FIDENZIO	616	1.955	8	937	1.026	1.963	1.929
MEGLIADINO SAN VITALE	660	2.070	-	1.020	1.050	2.070	2.033
MERLARA	898	3.052	58	1.523	1.587	3.110	3.091
MESTRINO	1.562	5.707	11	2.853	2.865	5.718	5.644
MONSELICE	4.977	17.193	359	8.618	8.934	17.552	17.691
MONTAGNANA	3.143	9.777	259	4.858	5.178	10.036	10.037
MONTEGROTTO TERME	2.648	8.905	26	4.450	4.481	8.931	11.856
NOVENTA PADOVANA	2.237	7.579	87	3.729	3.937	7.666	7.768
OSPEDALETTO EUGANEO	1.469	5.046	4	2.511	2.539	5.050	5.005
PADOVA	78.958	226.539	4.798	109.053	122.284	231.337	236.041
PERNUMIA	986	3.428	8	1.702	1.734	3.436	3.397
PIACENZA D'ADIGE	526	1.643	2	787	858	1.645	1.607
PIAZZOLA SUL BRENTA	2.958	10.596	26	5.232	5.390	10.622	10.480
PIOMBINO D'ESE	2.040	7.585	12	3.783	3.814	7.597	7.529
PIOVE DI SACCO	4.863	16.699	144	8.141	8.702	16.843	16.655
POLVERARA	575	2.281	3	1.126	1.158	2.284	2.255
PONSO	667	2.310	6	1.175	1.141	2.316	2.276
PONTELONGO	1.064	3.446	107	1.710	1.843	3.553	3.478
PONTE SAN NICOLO'	2.254	8.191	8	4.097	4.102	8.199	8.097
POZZOMOVO	927	3.420	8	1.691	1.737	3.428	3.365
ROVOLON	1.011	3.549	8	1.763	1.794	3.557	3.547
RUBANO	2.642	9.175	848	4.987	5.036	10.023	9.987
SACCOLONGO	995	3.776	38	1.906	1.908	3.814	3.785
SALETTO	743	2.447	-	1.222	1.225	2.447	2.416
SAN GIORGIO DELLE PERTICHE	1.933	6.859	10	3.343	3.526	6.869	6.805
SAN GIORGIO IN BOSCO	1.213	4.671	-	2.309	2.362	4.671	4.647
SAN MARTINO DI LOPARI	3.021	10.640	13	5.241	5.412	10.653	10.491
SAN PIETRO IN GU	1.053	3.959	5	1.981	1.983	3.964	3.963

Segue Tav. 14 — Famiglie, componenti delle famiglie e delle convivenze, popolazione residente per sesso, popolazione presente, per comune

COMUNI	FAMIGLIE		COMPONENTI PERMANENTI DELLE CONVIVENZE	POPOLAZIONE RESIDENTE			POPOLAZIONE PRESENTE
	Numero	Componenti		Maschi	Femmine	Totale	
SEGUE PADOVA							
SAN PIETRO VININARIO	626	2.271	3	1.128	1.146	2.274	2.243
SANTA GIUSTINA IN COLLE	1.399	5.302	-	2.627	2.675	5.302	5.230
SANTA MARGHERITA D'ADIGE	644	2.167	6	1.085	1.088	2.173	2.155
SANT'ANGELO DI PIOVE DI SACCO	1.606	5.869	8	2.893	2.984	5.877	5.770
SANT'ELENA	456	1.604	5	764	845	1.609	1.594
SANT'URBANO	702	2.590	9	1.277	1.322	2.599	2.556
SAONARA	1.763	6.604	8	3.244	3.368	6.612	6.536
SELVAZZANO DENTRO	4.991	17.275	90	8.604	8.761	17.365	17.480
SOLESINO	2.067	7.107	16	3.508	3.615	7.123	7.066
STANGHELLA	1.480	4.603	4	2.265	2.342	4.607	4.556
TROLO	1.942	6.682	133	3.464	3.351	6.815	7.299
TERRASSA PADOVANA	480	1.887	7	940	954	1.894	1.867
TOMBOLO	1.766	6.329	8	3.052	3.285	6.337	6.265
TORREGLIA	1.523	5.210	40	2.619	2.631	5.250	5.219
TREBASELEGGE	2.352	8.726	17	4.392	4.351	8.743	8.633
TRIBANO	1.142	3.868	6	1.911	1.963	3.874	3.818
URBANA	627	2.040	3	1.032	1.011	2.043	2.026
VEGGIANO	527	2.024	-	1.016	1.008	2.024	2.018
VESCOVANA	507	1.557	11	778	790	1.568	1.558
VIGHIZZOLO D'ESTE	288	979	4	493	490	983	972
VIGODARZERE	2.405	8.583	29	4.283	4.329	8.612	8.577
VIGONZA	4.225	15.052	24	7.531	7.545	15.076	15.020
VILLA DEL CONTE	1.132	4.446	15	2.225	2.236	4.461	4.422
VILLA ESTENSE	752	2.531	4	1.254	1.281	2.535	2.503
VILLAFRANCA PADOVANA	1.570	5.975	74	3.001	3.048	6.049	6.040
VILLANOVA DI CAMPOSAMPIERO	1.056	4.058	8	2.046	2.020	4.066	4.035
VO	998	3.589	63	1.797	1.855	3.652	3.675
TOTALE PROVINCIA	240.474	795.086	8.900	391.859	412.127	803.986	816.601
ROVIGO							
ADRIA	7.197	21.384	320	10.426	11.278	21.704	21.785
ARIANC NEL POLESINE	1.889	5.563	11	2.718	2.856	5.574	5.493
ARQUA' POLESINE	1.032	3.079	8	1.531	1.556	3.087	3.040
BADIA POLESINE	3.219	9.899	271	4.914	5.256	10.170	10.242
BAGNOLO DI PO	530	1.618	-	784	834	1.618	1.582
BERGANTINO	1.008	2.869	4	1.387	1.486	2.873	2.738
BOSARO	412	1.332	-	668	664	1.332	1.285
CALTO	313	951	3	465	489	954	933
CANARO	999	2.915	2	1.416	1.501	2.917	2.861
CANDA	362	1.109	3	546	566	1.112	1.096
CASTELGUGLIELMO	729	2.075	4	1.011	1.068	2.079	2.044
CASTELMASSA	1.849	5.151	22	2.510	2.663	5.173	5.146
CASTELNOVO BARIANO	1.145	3.640	3	1.788	1.855	3.643	3.587
CENESELLI	827	2.335	52	1.158	1.229	2.387	2.532
CEREGNANO	1.347	4.136	7	2.044	2.099	4.143	4.076
COMTARINA	2.764	8.390	60	4.136	4.314	8.450	8.544
CORBOLA	935	2.625	55	1.287	1.393	2.680	2.704
COSTA DI ROVIGO	998	3.168	7	1.559	1.616	3.175	3.154
CRESPINO	862	2.562	51	1.271	1.342	2.613	2.604
DONADA	1.798	5.708	17	2.809	2.916	5.725	5.679
FICAROLO	1.010	2.950	340	1.662	1.628	3.290	3.286
FIESSO UMBERTIANO	1.298	4.129	21	2.000	2.150	4.150	4.100
FRASSINELLE POLESINE	547	1.840	1	902	939	1.841	1.818
FRATTA POLESINE	911	2.835	199	1.382	1.652	3.034	3.008
GAIBA	402	1.208	2	592	618	1.210	1.193
GAVELLO	630	1.861	-	924	937	1.861	1.836
GIACCIANO CON BARUCHELLA	900	2.664	3	1.298	1.369	2.667	2.641
GUARDA VENETA	424	1.336	3	659	680	1.339	1.302
LENDINABA	4.355	13.143	259	6.488	6.914	13.402	13.447
LOREO	1.215	3.615	10	1.800	1.825	3.625	3.588
LUSIA	980	3.504	9	1.758	1.755	3.513	3.456
MELARA	738	2.268	3	1.084	1.187	2.271	2.243
OCCHIOBELLO	2.804	8.770	12	4.303	4.479	8.782	8.718
PAPOZZE	758	2.042	31	1.016	1.057	2.073	2.023
PETTORAZZA	489	1.758	4	908	854	1.762	1.722
PINCARA	429	1.484	-	712	772	1.484	1.465
POLESELLA	1.225	3.496	25	1.690	1.831	3.521	3.439
PONTECCHIO POLESINE	478	1.521	3	760	764	1.524	1.518
PORTO TOLLE	3.089	10.755	39	5.454	5.340	10.794	10.821
ROSOLINA	1.744	5.471	9	2.731	2.749	5.480	5.401
ROVIGO	17.809	50.700	1.008	24.705	27.003	51.708	52.625
SALARA	453	1.296	-	613	683	1.296	1.287
SAN BELLINO	439	1.315	2	654	663	1.317	1.297
SAN MARTINO DI VENEZZE	1.303	4.225	9	2.103	2.131	4.234	4.182
STIENTA	1.101	3.007	26	1.480	1.553	3.033	2.984
TAGLIO DI PO	2.737	8.414	19	4.213	4.220	8.433	8.394
TRECENTA	1.235	3.651	136	1.834	1.953	3.787	3.812
VILLADOSE	1.561	5.087	3	2.510	2.580	5.090	5.033
VILLANAZZANA	385	1.278	-	617	661	1.278	1.266

Segue Tav. 14 — Famiglie, componenti delle famiglie e delle convivenze, popolazione residente per sesso, popolazione presente, per comune

COMUNI	FAMIGLIE		COMPONENTI PERMANENTI DELLE CONVIVENZE	POPOLAZIONE RESIDENTE			POPOLAZIONE PRESENTE
	Numero	Componenti		Maschi	Femmine	Totale	
SEGUE ROVIGO							
VILLANOVA DEL GHEBBO	599	2.141	-	1.096	1.045	2.141	2.107
VILLANOVA MARCHESANA	467	1.251	4	633	622	1.255	1.228
TOTALE PROVINCIA	82.730	249.524	3.080	123.009	129.595	252.604	252.365
PORDENONE							
ANDREIS	230	501	-	223	278	501	485
ARBA	470	1.264	3	592	675	1.267	1.282
ARZENE	532	1.592	16	788	820	1.608	1.747
AVIANO	3.188	8.269	182	4.074	4.377	8.451	10.881
AZZANO DECIMO	3.508	11.505	9	5.679	5.835	11.514	11.368
BARCIS	221	460	-	212	248	460	415
BRUGNERA	2.142	7.561	8	3.765	3.804	7.569	7.494
BUDOIA	864	2.116	5	969	1.152	2.121	2.285
CANEVA	2.158	6.542	7	3.219	3.330	6.549	6.470
CASARSA DELLA DELIZIA	2.378	7.334	120	3.685	3.769	7.454	9.016
CASTELNOVO DEL FRIULI	438	999	8	475	532	1.007	994
CAVASSO NUOVO	570	1.392	17	646	763	1.409	1.459
CHIONS	1.110	3.798	3	1.897	1.904	3.801	3.776
CIMOLAIS	225	560	9	265	304	569	542
CLAUT	575	1.566	4	786	784	1.570	1.470
CLAUZETTO	273	614	16	293	337	630	633
CORDENONS	4.961	14.420	182	7.130	7.472	14.602	15.088
CORDOVADO	674	2.365	27	1.164	1.228	2.392	2.498
ERTO E CASSO	197	555	-	277	278	555	480
FANNA	571	1.473	3	677	799	1.476	1.455
FIUME VENETO	2.762	8.852	18	4.368	4.502	8.870	8.819
FONTANAFREDDA	2.697	8.813	28	4.382	4.459	8.841	8.979
FRISANCO	307	705	-	327	378	705	643
MANIAGO	3.320	10.144	91	4.963	5.272	10.235	11.837
MEDUNO	682	1.888	7	903	992	1.895	1.876
MONTENAPOLEONE VALCELLINA	1.666	4.596	23	2.239	2.380	4.619	4.572
MORSANO AL TAGLIAMENTO	1.031	2.988	62	1.493	1.557	3.050	3.027
PASIANO DI PORDENONE	1.874	6.513	11	3.216	3.308	6.524	6.480
PINZANO AL TAGLIAMENTO	662	1.729	-	815	914	1.729	1.677
POLCENIGO	1.324	3.398	5	1.572	1.831	3.403	3.421
PORCIA	4.036	13.123	13	6.485	6.651	13.136	13.146
PORDENONE	18.162	50.691	678	24.591	26.778	51.369	53.989
PRATA DI PORDENONE	1.801	6.357	7	3.141	3.223	6.364	6.328
PRAVISDOMINI	622	2.125	5	1.049	1.081	2.130	2.111
ROVERETO IN PIANO	1.102	3.500	4	1.697	1.807	3.504	3.812
SACILE	5.241	16.173	255	8.012	8.416	16.428	18.141
SAN GIORGIO DELLA RICHINVELDA	1.342	4.436	10	2.187	2.259	4.446	4.411
SAN MARTINO AL TAGLIAMENTO	464	1.405	-	707	698	1.405	1.399
SAN QUIRINO	1.239	3.860	8	1.915	1.953	3.868	3.904
SAN VITO AL TAGLIAMENTO	3.902	11.618	255	5.733	6.140	11.873	12.530
SEQUALS	697	1.817	31	891	957	1.848	2.179
SESTO AL REGHENA	1.588	5.323	5	2.589	2.739	5.328	5.232
SPILLIMBERGO	3.793	10.744	237	5.352	5.629	10.981	13.304
TRANONTI DI SOPRA	228	623	-	292	331	623	604
TRANONTI DI SOTTO	263	625	-	298	327	625	603
TRAVESIO	682	1.857	-	859	998	1.857	1.840
VAJONT	439	1.401	5	702	704	1.406	1.686
VALVASONE	672	2.017	-	968	1.049	2.017	2.001
VITO D'ASIO	515	1.191	-	551	640	1.191	1.191
VIVARO	418	1.153	30	583	600	1.183	1.546
ZOPPOLA	2.294	7.276	108	3.667	3.717	7.384	7.962
TOTALE PROVINCIA	91.110	271.827	2.515	133.363	140.979	274.342	289.088
UDINE							
AIELLO DEL FRIULI	742	2.188	33	1.077	1.144	2.221	2.228
AMARO	322	821	2	379	444	823	817
AMPEZZO	565	1.502	7	731	778	1.509	1.486
AQUILEIA	1.025	3.263	18	1.609	1.672	3.281	3.325
ARTA TERME	803	2.343	8	1.131	1.220	2.351	2.530
ARTIGNA	1.025	2.715	9	1.311	1.413	2.724	2.647
ATTIMIS	750	1.823	7	908	922	1.830	1.966
BAGNARIA ARSA	1.030	3.274	4	1.604	1.674	3.278	3.210
BASILIANO	1.809	5.165	10	2.532	2.643	5.175	5.275
BERTIOLO	892	2.661	4	1.293	1.372	2.665	2.643
BICINICCO	576	1.834	-	938	896	1.834	1.794
BORDANO	338	827	2	393	436	829	821
BUIA	2.385	6.502	66	3.123	3.445	6.568	6.527
BUTTRIO	1.141	3.640	6	1.777	1.869	3.646	3.597
CAMINO AL TAGLIAMENTO	559	1.715	3	833	885	1.718	1.706
CAMPOFORMIDO	2.069	6.196	-	2.990	3.206	6.196	6.165
CAMPOLONGO AL TORRE	295	798	-	404	394	798	786
CARLINO	786	2.570	3	1.284	1.289	2.573	2.545

Segue Tav. 14 — Famiglie, componenti delle famiglie e delle convivenze, popolazione residente per sesso, popolazione presente, per comune

COMUNI	FAMIGLIE		COMPONENTI PERMANENTI DELLE CONVIVENZE	POPOLAZIONE RESIDENTE			POPOLAZIONE PRESENTE
	Numero	Componenti		Maschi	Femmine	Totale	
SEGUE UDINE							
CASSACCO	1.038	2.818	12	1.371	1.459	2.830	2.801
CASTIONS DI STRADA	1.219	3.808	5	1.897	1.916	3.813	3.747
CAVAZZO CARNICO	503	1.192	5	574	623	1.197	1.285
CERCIVENTO	347	921	-	452	469	921	876
CERVIGNANO DEL FRIULI	4.081	11.307	105	5.561	5.851	11.412	11.896
CHIOPRIS-VISCONTE	205	663	-	329	334	663	646
CHIUSAPORTE	437	1.025	53	559	519	1.078	1.902
CIVIDALE DEL FRIULI	3.657	10.751	394	5.366	5.779	11.145	12.828
CODROIPO	4.744	14.237	120	6.943	7.414	14.357	14.966
COLLOREDO DI MONTE ALBANO	751	2.230	-	1.111	1.119	2.230	2.156
CONGLIANS	385	903	4	426	481	907	898
CORNO DI ROSAZZO	881	2.955	-	1.474	1.481	2.955	2.914
COSEANO	746	2.344	-	1.095	1.249	2.344	2.344
DIGNANO	822	2.631	-	1.256	1.375	2.631	2.578
DOGNA	171	390	-	183	207	390	413
DRENCHIA	174	349	10	177	182	359	308
ENEMONZO	584	1.520	-	731	789	1.520	1.376
FÆDIS	1.129	3.083	12	1.537	1.558	3.095	3.082
FAGAGNA	2.008	5.800	24	2.838	2.986	5.824	5.774
FIUMICELLO	1.420	4.410	-	2.196	2.214	4.410	4.361
FLAIBANO	427	1.254	4	608	650	1.258	1.252
FORGARIA NEL FRIULI	785	2.055	3	995	1.063	2.058	1.933
FORNI AVOLTRI	325	946	22	496	472	968	1.158
FORNI DI SOPRA	535	1.237	4	556	685	1.241	1.207
FORNI DI SOTTO	383	877	-	422	455	877	825
GENOMA DEL FRIULI	3.969	10.741	142	5.281	5.602	10.883	11.167
GOMARS	1.471	4.762	7	2.343	2.426	4.769	4.719
GRINACCO	264	756	4	379	381	760	733
LATISANA	3.616	10.537	64	5.137	5.464	10.601	10.840
LAUICO	542	1.479	-	736	743	1.479	1.340
LESTIZZA	1.260	4.126	-	2.046	2.080	4.126	4.108
LIGNANO SABBIADOBBO	1.873	5.528	41	2.760	2.809	5.569	5.426
LIGOSULLO	87	256	-	131	125	256	206
LUSEVERA	425	927	23	456	494	950	861
MAGNANO IN RIVIERA	817	2.186	3	1.074	1.115	2.189	2.119
MAJANO	1.989	5.543	32	2.704	2.871	5.575	5.620
MALBORGHETTO VALBESUNA	388	1.064	2	529	537	1.066	1.214
MANZANO	2.493	7.527	6	3.715	3.818	7.533	7.460
MARANO LAGUNARE	738	2.321	4	1.167	1.158	2.325	2.311
MARTIGNACCO	1.786	5.195	10	2.567	2.638	5.205	5.129
MERETO DI TOMBA	962	3.047	-	1.481	1.566	3.047	3.030
MOGGIO UDINESE	877	2.198	4	1.051	1.151	2.202	2.235
MOINACCO	437	1.290	-	638	652	1.290	1.286
MONTENARS	270	672	-	329	343	672	608
MORTEGLIANO	1.683	4.870	64	2.418	2.516	4.934	4.867
MORUZZO	647	2.091	-	1.018	1.073	2.091	2.059
MUZZANA DEL TURGNANO	857	2.647	2	1.314	1.335	2.649	2.633
NIBIS	1.055	2.811	47	1.365	1.493	2.858	2.874
OSOPPO	968	2.518	12	1.212	1.318	2.530	2.528
OVARO	1.000	2.710	-	1.323	1.387	2.710	2.563
PAGNACCO	1.253	3.706	7	1.848	1.865	3.713	3.737
PALAZZOLO DELLO STELLA	1.093	3.569	5	1.778	1.796	3.574	3.511
PALMANOVA	1.793	5.392	319	2.699	3.012	5.711	7.756
PALUZZA	1.099	3.114	169	1.592	1.691	3.283	3.482
PASIAN DI PRATO	2.655	7.981	57	3.941	4.097	8.038	8.374
PAULARO	1.230	3.509	15	1.738	1.786	3.524	3.373
PAVIA DI UDINE	1.565	5.337	54	2.669	2.722	5.391	5.574
POCENIA	774	2.561	-	1.267	1.294	2.561	2.533
PONTEBBA	980	2.469	40	1.239	1.270	2.509	2.993
PORPETTO	822	2.705	4	1.351	1.358	2.709	2.683
POVOLETTO	1.632	4.843	5	2.388	2.460	4.848	4.847
POZZUOLO DEL FRIULI	2.253	6.349	-	3.094	3.255	6.349	6.297
PRADAMANO	883	2.608	7	1.263	1.352	2.615	2.620
PRATO CARNICO	568	1.447	1	698	750	1.448	1.437
PRECENICCO	556	1.697	4	827	874	1.701	1.683
PREMARIACCO	986	3.686	13	1.845	1.854	3.699	3.904
PREONE	140	341	-	159	182	341	322
PREPOTTO	346	1.041	24	571	494	1.065	1.029
PULPERO	597	1.796	35	918	913	1.831	1.709
RAGOGNA	1.162	3.011	15	1.453	1.573	3.026	2.833
RAVASCLETTO	376	881	-	438	443	881	855
RAVEO	203	560	-	254	306	560	539
REANA DEL ROIALE	1.623	4.862	191	2.355	2.698	5.053	5.191
REMANZACCO	1.494	4.641	60	2.321	2.380	4.701	5.561
RESIA	587	1.497	23	754	766	1.520	1.483
RESIUTTA	195	448	-	312	136	448	513
RIGOLATO	436	965	-	441	524	965	926
RIVE D'ARCANO	813	2.426	-	1.176	1.250	2.426	2.429
RIVIGNANO	1.324	3.999	15	1.968	2.046	4.014	3.978
RONCHIS	647	1.898	3	956	945	1.901	1.867
RUDDA	982	2.912	9	1.437	1.484	2.921	3.113

Segue Tav. 14 — Famiglie, componenti delle famiglie e delle convivenze, popolazione residente per sesso, popolazione presente, per comune

COMUNI	FAMIGLIE		COMPONENTI PERMANENTI DELLE CONVIVENZE	POPOLAZIONE RESIDENTE			POPOLAZIONE PRESENTE
	Numero	Componenti		Maschi	Femmine	Totale	
SEGUE UDINE							
SAN DANIELE DEL PRIULI	2.375	6.751	121	3.352	3.520	6.872	7.114
SAN GIORGIO DI NOGARO	2.436	7.520	171	3.826	3.865	7.691	7.533
SAN GIOVANNI AL NATISONE	1.770	5.698	7	2.809	2.896	5.705	5.685
SAN LEONARDO	448	1.219	1	595	625	1.220	1.149
SAN PIETRO AL NATISONE	734	2.012	54	1.027	1.039	2.066	2.030
SANTA MARIA LA LONGA	684	2.193	103	1.146	1.150	2.296	2.381
SAN VITO AL TORRE	448	1.364	-	666	698	1.364	1.343
SAN VITO DI FAGAGNA	551	1.692	-	788	904	1.692	1.657
SAURIS	148	450	-	229	221	450	463
SAVOGNA	303	1.004	13	537	480	1.017	1.003
SEDEGLIANO	1.389	4.185	3	2.103	2.085	4.188	4.115
SOCCHIEVE	486	1.267	-	643	624	1.267	1.213
STREGNA	273	730	-	367	363	730	677
SUTRIO	566	1.505	3	734	774	1.508	1.482
TAIPANA	444	926	25	477	474	951	923
TALMASSONS	1.353	4.230	2	2.069	2.163	4.232	4.169
TAPOGLIANO	152	455	-	234	221	455	449
TARCENTO	3.256	8.636	330	4.218	4.748	8.966	9.558
TARVISIO	1.990	5.667	269	3.044	2.892	5.936	6.514
TAVAGNACCO	3.612	10.292	11	4.962	5.341	10.303	10.203
TEOR	679	2.066	-	1.011	1.055	2.066	2.034
TERZO D'AQUILIEA	798	2.438	-	1.210	1.228	2.438	2.382
TOLMEZZO	3.436	10.317	128	5.088	5.357	10.445	11.314
TORREANO	851	2.257	1	1.097	1.161	2.258	2.236
TORVISCOSA	1.205	3.682	2	1.843	1.841	3.684	3.582
TRASAGHIS	1.179	3.067	7	1.519	1.555	3.074	2.881
TREPO CARNICO	339	854	-	429	425	854	813
TREPO GRANDE	627	1.717	-	802	915	1.717	1.688
TRICESIMO	2.349	6.501	193	3.197	3.497	6.694	7.381
TRIVIGNANO UDINESE	533	1.719	-	845	874	1.719	1.697
UDINE	38.059	99.342	1.922	47.157	54.107	101.264	108.889
VERMO	983	3.195	3	1.588	1.610	3.198	3.142
VENZONE	943	2.313	13	1.154	1.172	2.326	2.416
VERZEGNIS	404	987	-	442	545	987	979
VILLA SANTINA	717	2.032	20	967	1.085	2.052	2.002
VILLA VICENTINA	427	1.231	24	650	605	1.255	1.939
VISCO	228	698	16	359	355	714	1.029
ZUGLIO	269	743	-	375	368	743	686
TOTALE PROVINCIA	183.854	522.551	5.943	255.953	272.541	528.494	545.433
GORIZIA							
CAPRIVA DEL PRIULI	525	1.519	5	740	704	1.524	1.558
CORMONS	2.573	7.558	297	3.666	4.189	7.855	8.586
DOBERDO' DEL LAGO	495	1.395	18	723	690	1.413	1.377
DOLEGNA DEL COLLIO	209	573	22	289	306	595	575
FARRA D'ISONZO	603	1.606	7	783	830	1.613	1.587
FOGLIANO REDIPUGLIA	1.089	2.704	53	1.316	1.441	2.757	2.966
GORIZIA	16.505	40.028	1.297	19.147	22.178	41.325	42.955
GRADISCA D'ISONZO	2.321	6.228	127	3.064	3.291	6.355	7.640
GRADO	3.470	9.556	188	4.783	4.961	9.744	9.731
MARIANO DEL PRIULI	581	1.668	4	819	853	1.672	1.664
NEDEA	293	857	13	435	435	870	823
NONFALCONE	11.742	30.102	175	14.377	15.900	30.277	30.307
MORARO	224	687	-	330	357	687	682
MOSSA	549	1.591	-	773	818	1.591	1.591
ROMANS D'ISONZO	1.219	3.294	15	1.586	1.723	3.309	3.258
RONCHI DEI LEGIONARI	3.999	10.022	36	4.783	5.275	10.058	9.765
SAGRADO	851	2.128	9	1.024	1.113	2.137	2.129
SAN CANZIAN D'ISONZO	1.940	5.595	9	2.744	2.860	5.604	5.508
SAN FLORIANO DEL COLLIO	265	844	23	441	426	867	844
SAN LORENZO ISONTINO	481	1.417	11	712	716	1.428	1.642
SAN PIER D'ISONZO	612	1.712	2	837	877	1.714	1.705
SAVOGNA D'ISONZO	657	1.729	12	852	889	1.741	1.717
STARANZANO	1.932	5.509	22	2.755	2.776	5.531	5.449
TURRIACO	832	2.245	-	1.093	1.152	2.245	2.210
VILLESSE	599	1.600	2	797	805	1.602	1.591
TOTALE PROVINCIA	54.566	142.167	2.347	68.869	75.645	144.514	147.860
TRIESTE							
DUINO-AURISINA	3.207	8.050	157	4.036	4.171	8.207	8.574
MONRUPINO	276	764	77	461	380	841	855
MUGGIA	5.458	13.621	254	6.903	6.972	13.875	13.852
SAN DOBLIGO DELLA VALLE	2.318	6.108	56	3.042	3.122	6.164	6.180
SGONICO	718	2.028	84	1.082	1.030	2.112	2.317
TRIESTE	106.756	248.463	2.917	115.617	135.763	251.380	256.527
TOTALE PROVINCIA	118.733	279.034	3.545	131.141	151.438	282.579	288.305

Segue Tav. 14 — Famiglie, componenti delle famiglie e delle convivenze, popolazione residente per sesso, popolazione presente, per comune

COMUNI	FAMIGLIE		COMPONENTI PERMANENTI DELLE CONVIVENZE	POPOLAZIONE RESIDENTE			POPOLAZIONE PRESENTE
	Numero	Componenti		Maschi	Femmine	Totale	
IMPERIA							
IMPERIA							
AIBOLE	250	522	-	252	270	522	428
APRICALE	273	519	-	249	270	519	523
AQUILA DI ARROSCIA	106	247	-	128	119	247	235
ARMO	74	153	-	73	80	153	151
AURIGO	210	469	-	245	224	469	456
BADALUCCO	617	1.467	4	717	754	1.471	1.401
BAIARDO	211	409	1	197	213	410	386
BORDIGHERA	4.881	11.747	149	5.337	6.559	11.896	12.078
BORGHETTO D'ARROSCIA	277	684	5	359	330	689	711
BORGOMARO	506	1.031	59	505	585	1.090	1.084
CAMPOROSSO	1.522	4.438	-	2.212	2.226	4.438	4.318
CARAVONICA	118	302	-	162	140	302	301
CARPASIO	99	189	7	106	90	196	185
CASTELLARO	240	629	-	322	307	629	622
CASTEL VITTORIO	270	574	-	294	280	574	561
CERIANA	613	1.362	4	676	690	1.366	1.354
CERVO	472	1.224	-	614	610	1.224	1.218
CESIO	136	291	-	151	140	291	280
CHIUSANICO	260	630	-	322	308	630	604
CHIUSAVECCHIA	208	448	-	206	242	448	443
CIPRESSA	386	1.047	-	500	547	1.047	1.037
CIVEZZA	167	359	6	180	185	365	348
COSIO DI ARROSCIA	233	487	-	237	250	487	482
COSTABAINERA	216	595	1	281	315	596	750
DIANO AARENTINO	188	400	-	206	194	400	384
DIANO CASTELLO	486	1.156	26	562	620	1.182	2.422
DIANO MARINA	2.724	6.885	149	3.269	3.765	7.034	7.225
DIANO SAN PIETRO	393	956	3	482	477	959	954
DOLCEACQUA	707	1.783	63	903	943	1.846	1.759
DOICEDO	514	1.127	27	571	583	1.154	1.124
IMPERIA	15.762	41.225	613	20.085	21.753	41.838	42.220
ISOLABONA	284	639	-	300	339	639	626
LUCINASCO	137	293	-	147	146	293	282
MENDATICA	171	346	-	178	168	346	335
MOLINI DI TRIORA	410	818	3	387	434	821	789
MONTALTO LIGURE	199	443	-	215	228	443	455
MONTEGROSSO PIAN LATTE	87	190	-	95	95	190	178
OLIVETTA SAN MICHELE	132	293	12	165	140	305	295
OSPEDALETTI	1.334	3.215	17	1.507	1.725	3.232	3.448
PERINALDO	403	888	6	447	447	894	863
PIETRABRUNA	272	631	-	316	315	631	611
PIEVE DI TECO	757	1.551	73	792	832	1.624	1.640
PIGNA	539	1.185	45	582	648	1.230	1.193
POMPRIANA	248	610	3	288	325	613	583
PONTEDASSIO	701	1.575	14	771	818	1.589	1.567
PORNASSIO	313	681	3	360	324	684	676
PRELA'	323	648	-	327	321	648	619
RANZO	283	637	-	298	339	637	597
REZZO	256	560	-	289	271	560	541
RIVA LIGURE	1.010	2.703	3	1.314	1.392	2.706	2.695
ROCCHETTA NERVINA	129	281	3	142	142	284	273
SAN BARTOLOMEO AL MARE	1.146	2.790	10	1.321	1.479	2.800	2.909
SAN BIAGIO DELLA CIMA	315	832	-	410	422	832	827
SAN LORENZO AL MARE	550	1.395	3	660	738	1.398	1.411
SAN REMO	24.252	59.919	868	28.250	32.537	60.787	62.711
SANTO STEFANO AL MARE	818	2.150	45	1.057	1.138	2.195	2.202
SEBORGIA	121	267	-	127	140	267	261
SOLDANO	267	619	-	313	306	619	611
TAGGIA	5.523	14.437	43	6.955	7.525	14.480	14.533
TERZORIO	101	258	-	124	134	258	238
TRIORA	250	500	7	235	272	507	514
VALLEBONA	308	788	-	381	407	788	784
VALLECROSCIA	2.999	7.731	88	3.762	4.057	7.819	7.814
VASIA	247	516	-	258	258	516	495
VENTIMIGLIA	9.185	25.864	509	13.380	12.993	26.373	26.297
VESALICO	147	343	-	181	162	343	332
VILLA FARALDI	186	426	-	209	217	426	407
TOTALE PROVINCIA	87.522	220.377	2.872	106.946	116.303	223.249	226.656
SAVONA							
ALASSIO	5.251	12.856	274	6.064	7.066	13.130	13.056
ALBENGA	7.730	20.941	155	10.339	10.757	21.096	23.382
ALBISOLA MARINA	2.543	6.151	75	2.875	3.351	6.226	6.204
ALBISOLA SUPERIORE	4.890	12.775	64	6.084	6.755	12.839	12.718
ALTARE	1.091	2.541	50	1.232	1.359	2.591	2.572
ANDORA	2.259	5.848	41	2.828	3.061	5.889	6.095

Segue Tav. 14 — Famiglie, componenti delle famiglie e delle convivenze, popolazione residente per sesso, popolazione presente, per comune

COMUNI	FAMIGLIE		COMPONENTI PERMANENTI DELLE CONVIVENZE	POPOLAZIONE RESIDENTE			POPOLAZIONE PRESENTE
	Numero	Componenti		Maschi	Femmine	Totale	
SEGUE SAVONA							
ARNASCO	160	448	-	202	246	448	444
BALESTRINO	200	490	-	235	255	490	470
BARDINETO	351	799	3	393	409	802	783
BERGEGGI	407	966	11	457	520	977	966
BOISSANO	482	1.334	-	673	661	1.334	1.320
BORGHETTO SANTO SPIRITO	2.350	5.617	2	2.638	2.981	5.619	6.012
BORGIO VEREZZI	978	2.402	63	1.115	1.350	2.465	2.487
BORHIDA	231	577	-	292	285	577	573
CAIRO MONTENOTTE	5.572	14.295	115	7.080	7.330	14.410	14.435
CALICE LIGURE	469	1.320	3	665	658	1.323	1.312
CALIZZANO	657	1.657	20	814	863	1.677	1.721
CARCARE	2.112	5.501	16	2.650	2.867	5.517	5.399
CASANOVA LERBONE	355	881	-	438	443	881	822
CASTELBIANCO	116	266	-	138	128	266	267
CASTELVECCHIO DI ROCCA BARBENA	118	246	-	121	125	246	237
CELLE LIGURE	1.881	4.721	59	2.257	2.523	4.780	4.786
CENGIO	1.728	4.581	9	2.258	2.332	4.590	4.552
CERIALE	1.999	4.967	118	2.432	2.653	5.085	5.161
CISANO SUL NEVA	395	1.027	-	504	523	1.027	994
COSSERIA	341	900	-	454	446	900	889
DEGO	829	2.013	4	997	1.020	2.017	2.005
ERLI	138	300	-	151	149	300	297
FINALE LIGURE	5.494	13.733	91	6.586	7.238	13.824	13.891
GARLEDA	226	525	-	259	266	525	521
GIUSTENICE	227	617	55	322	350	672	688
GIUSVALLA	192	466	-	234	232	466	464
LAIGUEGLIA	1.014	2.471	53	1.189	1.335	2.524	2.502
LOANO	5.003	12.000	233	5.572	6.661	12.233	12.390
MAGLIOLO	158	440	-	241	199	440	427
MALLARE	474	1.247	5	636	616	1.252	1.246
MASSIMINO	81	183	-	91	92	183	177
MILLESIMO	1.328	3.520	55	1.735	1.840	3.575	3.559
MIOGLIA	248	595	-	287	308	595	586
MURIALDO	389	1.007	-	514	493	1.007	985
NASINO	116	265	-	126	139	265	253
NOLI	1.270	3.053	50	1.475	1.628	3.103	3.106
ONZO	96	249	-	122	127	249	246
ORCO FEGLIINO	278	756	-	376	380	756	756
ORTOVERO	333	846	2	421	427	848	832
OSIGLIA	230	572	-	292	280	572	554
PALLARE	354	937	-	473	464	937	929
PIANA CRIXIA	376	828	-	422	406	828	817
PIETRA LIGURE	3.885	9.882	161	4.661	5.382	10.043	11.406
PIODIO	169	437	-	225	212	437	433
PONTINVERA	308	724	3	368	359	727	723
QUILLIANO	2.669	7.205	27	3.551	3.681	7.232	7.207
RIALTO	217	539	-	286	253	539	540
ROCCAVERNATE	271	747	2	379	370	749	745
SASSELLO	847	1.934	33	943	1.024	1.967	2.018
SAVONA	31.069	74.343	726	35.456	39.613	75.069	77.930
SPOTORNO	1.802	4.397	85	2.113	2.369	4.482	4.519
STELLA	956	2.191	9	1.103	1.097	2.200	2.172
STELLANELLO	257	614	-	325	289	614	599
TESTICO	88	191	-	98	93	191	189
TOIRANO	519	1.371	2	682	691	1.373	1.381
TOVO SAN GIACOMO	504	1.411	2	713	700	1.413	1.396
URBE	440	1.000	4	492	512	1.004	996
VADO LIGURE	3.517	8.714	77	4.318	4.473	8.791	8.802
VARAZZE	5.915	14.785	156	7.207	7.734	14.941	15.267
VENDONE	133	364	-	182	182	364	359
VEZZI PORTIO	193	501	-	233	268	501	482
VILLANOVA D'ALEENGA	526	1.329	8	650	687	1.337	1.340
ZUCCABELLO	147	334	1	168	167	335	328
TOTALE PROVINCIA	117.952	293.743	2.922	141.912	154.753	296.665	303.720
GENOVA							
ARENZANO	3.952	10.667	75	5.276	5.466	10.742	10.864
AVEGNO	674	1.678	2	838	842	1.680	1.678
BARGAGLI	987	2.235	5	1.092	1.148	2.240	2.179
BOGLIASCO	1.998	4.894	20	2.320	2.594	4.914	4.893
BORZONASCA	932	2.309	7	1.115	1.201	2.316	2.257
BUSALLA	2.378	6.450	24	3.132	3.342	6.474	6.418
CANOGLI	2.670	6.486	97	3.024	3.559	6.583	6.801
CAMPO LIGURE	1.356	3.442	31	1.648	1.825	3.473	3.474
CAMPOMORONE	3.292	8.577	111	4.085	4.603	8.688	8.584
CARASCO	1.137	3.178	3	1.573	1.608	3.181	3.157
CASABZA LIGURE	1.849	5.005	6	2.485	2.526	5.011	4.946
CASELLA	946	2.455	2	1.262	1.195	2.457	2.425
CASTIGLIONE CHIAVARESE	555	1.359	-	668	691	1.359	1.331

Segue Tav. 14 — Famiglie, componenti delle famiglie e delle convivenze, popolazione residente per sesso, popolazione presente, per comune

COMUNI	FAMIGLIE		COMPONENTI PERMANENTI DELLE CONVIVENZE	POPOLAZIONE RESIDENTE			POPOLAZIONE PRESENTE
	Numero	Componenti		Maschi	Femmine	Totale	
SEGUE GENOVA							
CERANESI	1.320	3.406	2	1.700	1.708	3.408	3.319
CHIAVARI	11.975	29.317	315	13.574	16.058	29.632	30.146
CICAGNA	920	2.631	13	1.250	1.394	2.644	2.599
COGOLETO	3.487	8.760	944	4.751	4.953	9.704	9.708
COGORNO	1.956	5.339	8	2.651	2.696	5.347	5.261
COREGLIA LIGURE	93	247	-	127	120	247	234
CROCEFFIESCHI	242	609	-	320	289	609	599
DAVAGNA	733	1.579	8	739	848	1.587	1.538
FASCIA	84	153	-	80	73	153	163
PAVALE DI MALVARO	248	563	-	282	281	563	556
PONTANIGORDA	234	473	-	220	253	473	469
GENOVA	310.693	751.111	9.189	359.792	400.508	760.300	769.255
GORRETO	127	266	-	117	149	266	256
ISOLA DEL CANTONE	776	1.865	4	901	968	1.869	1.842
LAVAGNA	5.437	13.169	85	6.053	7.201	13.254	13.391
LEIVI	607	1.629	15	805	839	1.644	1.636
LORSICA	302	723	-	361	362	723	676
LUMARZO	614	1.394	-	687	707	1.394	1.350
MASONE	1.535	4.374	28	2.174	2.228	4.402	4.402
NELE	1.058	2.691	2	1.308	1.385	2.693	2.655
MEZZANEGO	472	1.288	3	659	632	1.291	1.287
NIGHANEGO	1.344	3.386	-	1.662	1.724	3.386	3.360
MOCONESI	867	2.286	4	1.149	1.141	2.290	2.223
MONTEGLIA	1.094	2.793	6	1.350	1.449	2.799	2.787
MONTEBRUNO	181	396	-	206	190	396	372
MONTOGGIO	802	1.876	12	920	968	1.888	1.875
ME	947	2.512	-	1.257	1.255	2.512	2.504
NEIRONE	453	994	-	512	482	994	977
ORERO	270	675	-	340	335	675	671
PIEVE LIGURE	1.087	2.604	10	1.246	1.368	2.614	2.679
PORTOFINO	331	738	4	349	393	742	779
PROPATA	125	226	-	118	108	226	203
RAPALLO	12.261	28.084	234	12.980	15.338	28.318	28.864
RECCO	4.187	10.647	41	5.038	5.650	10.688	10.807
BEZZOAGLIO	767	1.895	5	967	933	1.900	1.885
RONCO SCRIVIA	1.914	4.719	80	2.292	2.507	4.799	4.755
RONDANINA	42	88	-	48	40	88	89
ROSSIGLIONE	1.532	3.676	38	1.785	1.929	3.714	3.703
ROVEGNO	362	792	4	403	393	796	795
SAN COLOMBANO CERTEGNOLI	818	2.233	-	1.121	1.112	2.233	2.217
SANTA MARGHERITA LIGURE	4.818	12.194	127	5.730	6.591	12.321	13.526
SANT'OLCESE	2.424	6.500	15	3.152	3.363	6.515	6.475
SANTO STEFANO D'AVETO	545	1.544	7	783	768	1.551	1.497
SAVIGNONE	994	2.591	12	1.256	1.347	2.603	2.611
SERRA RICCO'	2.991	8.019	40	3.932	4.127	8.059	7.947
SESTRI LEVANTE	8.416	21.272	144	10.252	11.164	21.416	21.417
SORI	1.934	4.735	18	2.302	2.451	4.753	4.702
TIGLIETO	272	598	-	294	304	598	577
TORRIGLIA	944	2.058	33	975	1.116	2.091	2.090
TRIBOGNA	246	594	-	285	309	594	571
USCIO	892	2.111	18	1.038	1.091	2.129	2.314
VALBREVENNA	317	658	-	331	327	658	635
VOBBIA	309	681	-	348	333	681	629
ZOAGLI	951	2.244	23	1.039	1.228	2.267	2.266
TOTALE PROVINCIA	421.076	1.026.741	11.874	492.529	546.086	1.038.615	1.049.151
LA SPEZIA							
ANEGLIA	1.772	4.533	39	2.244	2.328	4.572	4.505
ARCOLA	3.600	9.552	60	4.713	4.899	9.612	9.566
BEVERINO	795	2.127	2	1.056	1.073	2.129	2.088
BOLANO	2.357	7.042	9	3.507	3.544	7.051	6.975
BONASSOLA	483	1.208	2	626	584	1.210	1.197
BORGHETTO DI VARA	470	1.102	-	525	577	1.102	1.088
BRUGHATO	395	1.012	12	498	526	1.024	1.036
CALICE AL CORNOVIGLIO	540	1.290	2	646	646	1.292	1.282
CARRO	289	678	4	340	342	682	677
CARBODANO	264	592	-	273	319	592	582
CASTELNUOVO MAGRA	2.918	7.878	10	3.920	3.968	7.888	7.824
DEIVA MARINA	610	1.563	4	745	822	1.567	1.550
FOLLO	1.525	4.112	-	2.016	2.096	4.112	4.067
FRAMURA	361	889	-	427	462	889	844
LA SPEZIA	47.226	114.503	712	54.502	60.713	115.215	120.942
LERICI	5.482	13.455	54	6.302	7.207	13.509	13.513
LEVANTO	2.412	6.362	60	3.109	3.313	6.422	6.480
MAISSANA	321	763	-	370	393	763	755
MONTROSSO AL MARE	790	1.812	10	863	959	1.822	1.886
ORTONOVO	2.554	7.378	7	3.615	3.770	7.385	7.375
PIGNONE	279	730	-	350	380	730	735
PORTOVENERE	1.932	4.679	42	2.324	2.397	4.721	4.864

Segue Tav. 14 — Famiglie, componenti delle famiglie e delle convivenze, popolazione residente per sesso, popolazione presente, per comune

COMUNI	FAMIGLIE		COMPONENTI PERMANENTI DELLE CONVIVENZE	POPOLAZIONE RESIDENTE			POPOLAZIONE PRESENTE
	Numero	Componenti		Maschi	Femmine	Totale	
SEGUE LA SPEZIA							
RICCO' DEL GOLFO DI SPEZIA	1.111	2.851	2	1.391	1.462	2.853	2.858
RIOMAGGIORE	1.088	2.427	1	1.169	1.259	2.428	2.362
ROCCHETTA DI VARA	385	928	-	459	469	928	898
SANTO STEFANO DI MAGRA	2.544	6.977	13	3.480	3.510	6.990	6.914
SARZANA	7.414	19.183	66	9.204	10.045	19.249	19.259
SESTA GODANO	740	1.635	2	829	808	1.637	1.604
VARESE LIGURE	1.333	3.090	18	1.498	1.610	3.108	3.061
VERNAZZA	591	1.433	-	710	723	1.433	1.399
VEZZANO LIGURE	2.641	6.999	7	3.452	3.554	7.006	7.005
ZIGNAGO	240	605	-	311	294	605	587
TOTALE PROVINCIA	95.462	239.388	1.138	115.474	125.052	240.526	245.778
PIACENZA							
AGAZZANO	752	1.943	23	988	978	1.966	1.916
ALSENO	1.516	4.369	13	2.176	2.206	4.382	4.381
BESENZONE	404	1.240	-	641	599	1.240	1.232
BETTOLA	1.483	3.972	18	2.049	1.941	3.990	3.947
BOBBIO	1.670	4.149	66	2.130	2.085	4.215	4.221
BORGONOVO VAL TIDONE	2.252	6.114	340	3.137	3.317	6.454	6.555
CADEO	1.566	4.600	3	2.271	2.332	4.603	4.529
CALENDASCO	880	2.398	-	1.188	1.210	2.398	2.375
CAMINATA	174	330	-	163	167	330	317
CAORSO	1.646	4.391	25	2.166	2.250	4.416	4.398
CARPANETO PIACENTINO	2.145	6.260	63	3.143	3.180	6.323	6.238
CASTELL'ARQUAIO	1.627	4.535	58	2.278	2.315	4.593	4.523
CASTEL SAN GIOVANNI	4.281	11.681	182	5.687	6.176	11.863	11.741
CASTELVETRO PIACENTINO	1.877	4.987	65	2.417	2.635	5.052	5.015
CERIGNALE	204	456	-	251	205	456	406
COLI	516	1.337	-	715	622	1.337	1.275
CORTE BRUGNATELLA	387	1.021	2	538	485	1.023	996
CORTEMAGGIORE	1.678	4.836	57	2.414	2.479	4.893	4.956
FARINI	1.006	2.730	4	1.448	1.286	2.734	2.589
FERRIERE	1.243	3.117	6	1.635	1.488	3.123	3.018
FIORENZUOLA D'ARDA	4.963	14.042	92	6.844	7.290	14.134	14.201
GAZZOLA	509	1.419	1	702	718	1.420	1.411
GOSSOLENGO	803	2.304	3	1.175	1.132	2.307	2.280
GRAGNANO TREBBIENSE	1.096	3.030	7	1.473	1.564	3.037	2.982
GROPPARELLO	1.114	2.914	2	1.483	1.433	2.916	2.853
LUGAGNANO VAL D'ARDA	1.464	4.106	39	2.099	2.046	4.145	4.133
MONTICELLI D'ONGINA	2.180	5.803	47	2.818	3.032	5.850	5.791
MORFASSO	820	2.173	-	1.122	1.051	2.173	2.045
NIBBIANO	989	2.677	-	1.314	1.363	2.677	2.648
OTTONE	489	1.107	3	590	520	1.110	1.069
PECORARA	564	1.394	-	763	631	1.394	1.350
PIACENZA	41.048	106.933	1.244	50.971	57.206	108.177	110.544
PIANELLO VAL TIDONE	899	2.544	45	1.253	1.336	2.589	2.571
PIOZZANO	313	845	-	476	369	845	825
PODENZANO	1.998	5.955	7	2.975	2.987	5.962	5.929
PONTE DELL'OLIO	1.783	4.872	69	2.399	2.542	4.941	5.016
PONTENURE	1.844	5.108	46	2.567	2.587	5.154	5.079
RIVERGARO	1.416	3.975	110	1.995	2.090	4.085	4.059
ROTTOPRENO	2.544	6.881	12	3.325	3.568	6.893	6.775
SAN GIORGIO PIACENTINO	1.548	4.447	36	2.207	2.276	4.483	4.460
SAN PIETRO IN CERRO	391	1.182	3	577	608	1.185	1.159
SARNATO	930	2.491	5	1.232	1.264	2.496	2.467
TRAVO	873	2.210	3	1.119	1.094	2.213	2.170
VERNASCA	1.117	3.018	5	1.546	1.477	3.023	2.940
VIGOLZONE	1.137	3.240	8	1.577	1.671	3.248	3.215
VILLANOVA SULL'ARDA	764	2.214	6	1.080	1.140	2.220	2.218
ZERBA	109	199	-	106	93	199	194
ZIANO PIACENTINO	1.217	2.982	-	1.469	1.513	2.982	2.932
TOTALE PROVINCIA	102.179	274.531	2.718	134.692	142.557	277.249	277.944
PARMA							
ALBARETO	900	2.381	2	1.164	1.219	2.383	2.341
BARDI	1.542	3.803	16	1.889	1.930	3.819	3.604
BEDONIA	1.996	5.191	19	2.589	2.621	5.210	5.144
BERCETO	1.227	2.958	49	1.516	1.491	3.007	2.969
BORE	497	1.368	-	725	643	1.368	1.253
BORGO VAL DI TARO	2.803	7.309	28	3.575	3.762	7.337	7.455
BUSSETO	2.547	7.376	77	3.607	3.846	7.453	7.382
CALESTANO	729	1.895	2	949	948	1.897	1.808
COLLECCHIO	3.612	10.859	15	5.343	5.531	10.874	10.848
COLORENO	2.473	6.673	441	3.452	3.662	7.114	7.218
COMPIANO	459	1.155	74	625	604	1.229	1.202
COMIGLIO	1.278	3.275	12	1.631	1.656	3.287	3.261
FELINO	1.779	5.238	28	2.601	2.665	5.266	5.231

Segue Tav. 14 — Famiglie, componenti delle famiglie e delle convivenze, popolazione residente per sesso, popolazione presente, per comune

COMUNI	FAMIGLIE		COMPONENTI PERMANENTI DELLE CONVIVENZE	POPOLAZIONE RESIDENTE			POPOLAZIONE PRESENTE
	Numero	Componenti		Maschi	Femmine	Totale	
SEGUE PARMA							
FIDENZA	8.680	23.668	179	11.568	12.279	23.847	24.011
FONTANELLATO	2.091	5.995	102	2.984	3.113	6.097	6.078
FONTEVIVO	1.480	4.226	5	2.098	2.133	4.231	4.224
FORNOVO DI TARO	2.104	5.840	26	2.862	3.004	5.866	5.907
LANGHIRANO	2.588	6.993	65	3.477	3.581	7.058	7.055
LESIGNANO DR'BAGNI	910	2.518	-	1.286	1.232	2.518	2.494
MEDESANO	2.716	7.601	10	3.846	3.765	7.611	7.596
MEZZANI	884	2.332	3	1.135	1.200	2.335	2.332
MONCHIO DELLE CORTI	643	1.573	6	801	778	1.579	1.528
MONTESCHIAROGOLO	2.577	7.703	28	3.847	3.884	7.731	8.277
MEVIANO DEGLI ARDOINI	1.545	3.921	26	1.991	1.956	3.947	3.905
MCCETO	3.345	9.320	90	4.623	4.787	9.410	9.440
PALANZANO	710	1.744	7	898	853	1.751	1.680
PARMA	64.816	175.539	1.211	83.646	93.104	176.750	179.708
PELLEGRINO PARMENSE	594	1.607	6	854	759	1.613	1.596
POLESINE PARMENSE	598	1.600	2	787	815	1.602	1.571
ROCCABIANCA	1.207	3.384	65	1.655	1.794	3.449	3.428
SALA BAGANZA	1.385	3.923	7	1.971	1.959	3.930	3.887
SALSO MAGGIORE TERRE	6.938	17.579	171	8.443	9.307	17.750	20.995
SAN SECONDO PARMENSE	1.668	4.766	62	2.369	2.459	4.828	4.865
SISSA	1.480	3.738	40	1.862	1.916	3.778	3.749
SOLIGNANO	626	1.761	1	913	849	1.762	1.752
SORAGNA	1.423	4.014	35	2.007	2.042	4.049	4.060
SORBOLO	2.484	6.920	31	3.430	3.521	6.951	6.931
TEBENZO	564	1.389	-	691	698	1.389	1.326
TIZZANO VAL PARMA	1.088	2.591	22	1.320	1.293	2.613	2.574
TORNOLO	674	1.770	3	873	900	1.773	1.737
TORRILE	1.277	3.866	-	1.990	1.876	3.866	3.850
TRAVERSETOLO	2.137	6.200	65	3.028	3.237	6.265	6.232
TRE CASALI	920	2.539	2	1.266	1.275	2.541	2.513
VALMOZZOLA	414	1.022	-	530	492	1.022	989
VARANO DE' MELEGARI	777	2.084	28	1.066	1.046	2.112	2.099
VARSI	857	2.240	7	1.190	1.057	2.247	2.173
ZIBELLO	927	2.255	87	1.111	1.231	2.342	2.314
TOTALE PROVINCIA	144.969	393.702	3.155	192.084	204.773	396.857	402.592
REGGIO NELL'EMILIA							
ALBINEA	1.955	5.826	3	2.961	2.868	5.829	6.012
BAGNOLO IN PIANO	2.264	6.825	13	3.384	3.454	6.838	6.806
BAISO	1.027	3.275	11	1.685	1.601	3.286	3.307
BIBBIANO	2.387	6.888	44	3.367	3.565	6.932	6.919
BORETTO	1.516	4.176	68	2.019	2.225	4.244	4.260
BRESCELLO	1.546	4.393	44	2.185	2.252	4.437	4.409
BUSANA	583	1.577	12	754	835	1.589	1.551
CADELBOSCO DI SOPRA	2.315	6.690	48	3.306	3.432	6.738	6.751
CAMPAGNOLA EMILIA	1.451	4.455	37	2.209	2.283	4.492	4.471
CAMPEGINE	1.363	3.801	4	1.874	1.931	3.805	3.768
CARPINETI	1.316	4.039	40	2.113	1.966	4.079	4.070
CASALGRANDE	4.160	13.275	37	6.725	6.587	13.312	13.254
CASINA	1.390	3.880	64	2.024	1.920	3.944	3.876
CASTELLARANO	2.513	7.763	22	3.878	3.907	7.785	7.715
CASTELNOVO DI SOTTO	2.383	6.913	54	3.413	3.554	6.967	6.994
CASTELNOVO NE' MONTI	3.143	9.244	55	4.620	4.679	9.299	9.531
CAVRIAGO	2.714	7.743	84	3.859	3.968	7.827	7.752
CIANO D'ENZA	1.153	3.300	4	1.669	1.635	3.304	3.299
COLLAGNA	487	1.240	3	614	629	1.243	1.176
CORREGGIO	6.658	19.943	68	9.793	10.218	20.011	20.199
FABBRICO	1.850	5.541	8	2.688	2.861	5.549	5.488
GATTATICO	1.583	4.557	8	2.303	2.262	4.565	4.534
GUALTIERI	2.225	6.128	44	2.973	3.199	6.172	6.186
GUASTALLA	4.607	13.344	143	6.521	6.966	13.487	13.660
LIGONCHIO	594	1.426	3	714	715	1.429	1.359
LUZZARA	2.621	7.853	76	3.828	4.101	7.929	7.840
MONTESCHIO EMILIA	2.581	7.168	134	3.519	3.783	7.302	7.477
NOVELLARA	3.845	11.260	52	5.518	5.794	11.312	11.236
POVIGLIO	2.258	6.224	26	3.101	3.149	6.250	6.208
QUATTRO CASTELLA	2.642	8.235	74	4.169	4.140	8.309	8.327
RANISETO	658	1.686	-	861	825	1.686	1.663
REGGIOLO	2.285	7.338	42	3.596	3.784	7.380	7.293
REGGIO NELL'EMILIA	47.849	128.144	1.749	61.903	67.990	129.893	131.798
BIO SALICETO	1.294	4.182	44	2.070	2.156	4.226	4.150
ROLO	1.170	3.466	3	1.690	1.779	3.469	3.482
RUBIERA	3.187	9.656	25	4.804	4.877	9.681	9.567
SAN MARTINO IN RIO	1.664	5.164	62	2.507	2.719	5.226	5.130
SAN POLO D'ENZA	1.542	4.392	114	2.181	2.325	4.506	4.524
SANT'ILARIO D'ENZA	3.228	9.325	16	4.561	4.780	9.341	9.308
SCANDIANO	6.916	20.769	24	10.284	10.509	20.793	20.849
TOANO	1.334	3.915	10	2.028	1.897	3.925	3.799
VETTO	845	2.197	-	1.118	1.079	2.197	2.171

Segue Tav. 14 — Famiglie, componenti delle famiglie e delle convivenze, popolazione residente per sesso, popolazione presente, per comune

COMUNI	FAMIGLIE		COMPONENTI PERMANENTI DELLE CONVIVENZE	POPOLAZIONE RESIDENTE			POPOLAZIONE PRESENTE
	Numero	Componenti		Maschi	Femmine	Totale	
SEGUE REGGIO NELL'EMILIA							
VEZZANO SUI CROSTOLO	1.224	3.412	15	1.709	1.718	3.427	3.404
VIANO	813	2.434	18	1.240	1.212	2.452	2.437
VILLA MINOZZO	1.696	4.503	5	2.346	2.162	4.508	4.466
TOTALE PROVINCIA	142.835	407.565	3.410	200.684	210.291	410.975	412.476
MODENA							
BASTIGLIA	651	1.946	4	954	996	1.950	1.930
BCHPORTO	1.731	5.528	13	2.743	2.798	5.541	5.519
CAMPOGALLIANO	1.886	5.942	7	2.973	2.976	5.949	5.965
CAMPOSANTO	1.000	3.009	5	1.456	1.558	3.014	2.994
CARPI	20.187	60.249	258	29.035	31.472	60.507	60.433
CASTELFRANCO EMILIA	6.752	20.612	113	10.251	10.474	20.725	20.859
CASTELNUOVO RANGONE	2.877	8.556	28	4.242	4.342	8.584	8.566
CASTELVETRO DI MODENA	2.279	7.162	47	3.575	3.634	7.209	7.167
CAVEZZO	2.072	6.355	76	3.151	3.280	6.431	6.354
CONCORDIA SULLA SECCHIA	2.853	8.720	39	4.248	4.511	8.759	8.784
FANANO	1.246	3.065	99	1.561	1.603	3.164	3.198
FINALE EMILIA	5.044	15.168	108	7.405	7.871	15.276	15.172
FIORANO MODENESE	4.493	14.682	37	7.501	7.218	14.719	14.579
PIUMALBO	571	1.541	4	734	811	1.545	1.497
FORMIGINE	6.907	21.419	81	10.655	10.845	21.500	21.506
FRASSINORO	991	2.649	61	1.333	1.377	2.710	2.631
GUIGLIA	1.117	2.984	30	1.503	1.511	3.014	2.998
LAMA MOCOGNO	1.146	3.159	2	1.620	1.541	3.161	3.131
MARANELLO	3.923	12.616	68	6.395	6.289	12.684	12.603
MARANO SUL PANARO	1.093	3.295	6	1.659	1.642	3.301	3.248
MEDOLLA	1.823	5.437	6	2.670	2.773	5.443	5.395
MIRANDOLA	7.374	21.511	163	10.449	11.225	21.674	21.656
MODENA	63.506	178.365	1.568	86.010	93.923	179.933	184.965
MONTECRETO	443	1.107	16	571	552	1.123	1.108
MONTEFIORINO	941	2.464	32	1.277	1.219	2.496	2.453
MONTESE	1.340	3.445	49	1.835	1.659	3.494	3.442
MONANTOLA	3.231	10.332	7	5.169	5.170	10.339	10.239
NOVI DI MODENA	3.131	9.782	70	4.847	5.005	9.852	9.784
PALAGANO	918	2.509	25	1.262	1.272	2.534	2.432
PAVULLO NEL FRIGNANO	4.348	12.670	173	6.453	6.390	12.843	13.006
PIEVEPERLAGO	852	2.349	9	1.151	1.207	2.358	2.363
POLINAGO	760	2.022	-	1.019	1.003	2.022	1.959
PRIGNANO SULLA SECCHIA	1.065	3.151	-	1.687	1.464	3.151	3.102
RAVARINO	1.301	3.943	49	1.937	2.055	3.992	3.958
RIOLUNATO	331	957	5	472	490	962	942
SAN CESARIO SUL PANARO	1.582	4.903	9	2.432	2.480	4.912	4.876
SAN FELICE SUL PANARO	3.036	9.380	43	4.554	4.869	9.423	9.413
SAN POSSIDONIO	1.100	3.290	4	1.605	1.689	3.294	3.271
SAN PROSPERO	1.169	3.793	5	1.907	1.891	3.798	3.765
SASSUOLO	12.675	39.623	308	19.754	20.177	39.931	40.210
SAVIGNANO SUL PANARO	2.345	7.364	4	3.690	3.678	7.368	7.346
SERRAMAZZONI	1.837	5.109	31	2.597	2.543	5.140	5.136
SESTOLA	1.119	2.872	8	1.439	1.441	2.880	2.869
SOLIERA	3.359	10.754	9	5.327	5.436	10.763	10.650
SPILAMBERTO	3.567	10.220	56	5.107	5.169	10.276	10.199
VIGNOLA	6.741	19.620	74	9.729	9.965	19.694	19.736
ZOCCA	1.556	3.920	14	1.992	1.942	3.934	3.899
TOTALE PROVINCIA	200.349	589.549	3.823	289.936	303.436	593.372	597.308
BOLOGNA							
ANZOLA DELL'EMILIA	2.783	8.000	10	3.977	4.033	8.010	7.942
ARGELATO	2.305	6.994	7	3.537	3.464	7.001	6.952
BARICELLA	1.872	4.977	35	2.460	2.552	5.012	5.021
BAZZANO	1.924	5.277	6	2.580	2.703	5.283	5.315
BENTIVOGLIO	1.327	3.915	175	2.037	2.053	4.090	4.068
BOLOGNA	180.112	451.382	4.471	213.210	242.643	455.853	473.794
BORGO TOSSIGNANO	900	2.517	62	1.279	1.300	2.579	2.568
BUDRIO	4.605	13.060	451	6.690	6.821	13.511	13.835
CALDERARA DI RENO	2.917	8.639	16	4.333	4.322	8.655	8.718
CANUGNANO	828	2.137	22	1.090	1.069	2.159	2.191
CASALECCHIO DI RENO	12.546	35.751	136	17.402	18.485	35.887	36.150
CASALPIANENSE	800	2.426	4	1.242	1.188	2.430	2.404
CASTEL D'AIANO	692	1.760	2	885	877	1.762	1.739
CASTEL DEL RIO	433	1.137	12	585	564	1.149	1.138
CASTEL DI CASIO	986	2.629	2	1.309	1.322	2.631	2.616
CASTEL GUELFO DI BOLOGNA	835	2.607	7	1.325	1.289	2.614	2.591
CASTELLO D'ARGILE	1.061	3.049	11	1.517	1.543	3.060	3.036
CASTELLO DI SERRAVALLE	867	2.410	4	1.219	1.195	2.414	2.383
CASTEL MAGGIORE	4.528	12.522	19	6.146	6.395	12.541	13.168
CASTEL SAN PIETRO TERME	5.483	15.580	97	7.813	7.864	15.677	15.785
CASTENASO	3.825	11.736	69	5.895	5.910	11.805	11.812

Segue Tav. 14 — Famiglie, componenti delle famiglie e delle convivenze, popolazione residente per sesso, popolazione presente, per comune

COMUNI	FAMIGLIE		COMPONENTI PERMANENTI DELLE CONVIVENZE	POPOLAZIONE RESIDENTE			POPOLAZIONE PRESENTE
	Numero	Componenti		Maschi	Femmine	Totale	
SEGUE BOLOGNA							
CASTIGLIONE DEI PEPOLI	2.219	5.966	40	2.963	3.043	6.006	6.070
CRESPPELLANO	2.354	6.999	17	3.544	3.472	7.016	6.972
CREVALCORE	4.347	11.655	87	5.686	6.056	11.742	11.760
DOZZA	1.343	4.031	20	2.014	2.037	4.051	4.011
PONTANELICE	538	1.547	-	767	780	1.547	1.537
GAGGIC MONTANO	1.480	4.007	6	2.000	2.013	4.013	3.976
GALLIERA	1.574	4.212	4	2.035	2.181	4.216	4.200
GRANAGLIONE	946	2.139	-	1.027	1.112	2.139	2.087
GRANABOLO DELL'EMILIA	2.226	6.500	23	3.252	3.271	6.523	6.498
GRIZZANA	1.022	2.616	16	1.334	1.298	2.632	2.624
IBOLA	20.439	58.731	1.279	29.336	30.674	60.010	60.597
LIZZANO IM BELVEDERE	881	2.218	38	1.065	1.191	2.256	2.230
LCIANO	859	2.343	7	1.174	1.176	2.350	2.380
MALALBERGO	2.291	6.082	11	2.914	3.179	6.093	6.042
MARZABOTTO	1.470	4.169	4	2.086	2.087	4.173	4.178
MEDICINA	4.372	12.509	96	6.178	6.427	12.605	12.558
MINEBBIO	2.311	6.218	43	3.063	3.198	6.261	6.257
MOLINELLA	4.472	12.116	76	5.830	6.362	12.192	12.157
MONGHIDORO	914	2.439	13	1.273	1.179	2.452	2.417
MONTEBENZIO	873	2.375	23	1.223	1.175	2.398	2.415
MONTE SAN PIETRO	1.716	5.004	7	2.533	2.478	5.011	4.941
MONTREVIGLIO	938	2.625	43	1.359	1.309	2.668	2.628
MONZUNO	1.190	3.459	8	1.741	1.726	3.467	3.444
MORDANO	1.241	3.776	3	1.917	1.862	3.779	3.733
OZZANO DELL'EMILIA	2.751	8.227	62	4.204	4.085	8.289	8.590
PIANORO	4.422	12.685	25	6.376	6.334	12.710	12.811
PIEVE DI CENTO	2.026	6.234	41	3.158	3.117	6.275	6.201
PORRETTA TERME	1.893	4.990	74	2.405	2.659	5.064	5.404
SALA BOLOGNESE	1.504	4.536	-	2.274	2.262	4.536	4.488
SAN BENEDETTO VAL DI SAMBRO	1.397	4.058	22	2.090	1.990	4.080	3.949
SAN GIORGIO DI PIANO	1.769	5.067	49	2.482	2.634	5.116	5.064
SAN GIOVANNI IN PERSICETO	8.005	21.998	303	10.967	11.334	22.301	22.301
SAN LAZZARO DI SAVENA	9.782	28.307	172	13.984	14.495	28.479	29.045
SAN PIETRO IN CASALE	3.201	8.418	26	4.102	4.342	8.444	8.462
SANT'AGATA BOLOGNESE	1.511	4.634	54	2.300	2.388	4.688	4.650
SASSO MARCONI	4.244	12.664	106	6.351	6.419	12.770	12.891
SAVIGNO	794	2.032	2	1.026	1.008	2.034	2.011
VERGATO	2.216	5.761	16	2.853	2.924	5.777	5.831
ZOLA PREDOSA	4.940	14.803	13	7.372	7.444	14.816	14.727
TOTALE PROVINCIA	344.100	916.655	8.447	444.789	480.313	925.102	945.363
FERRARA							
ARGENTA	8.612	24.098	134	11.868	12.364	24.232	24.046
BERRA	2.611	7.073	132	3.422	3.783	7.205	7.067
BONDENO	6.292	18.160	71	8.888	9.343	18.231	18.377
CENTO	10.011	28.714	160	14.084	14.790	28.874	28.760
CODIGORO	5.373	14.492	65	7.047	7.510	14.557	14.583
CONACCHIO	6.485	20.764	166	10.370	10.560	20.930	20.708
COPPARO	7.223	20.618	155	10.041	10.732	20.773	20.752
FERRARA	53.894	149.034	1.231	71.258	79.007	150.265	153.032
FORNIGHANA	1.036	2.844	3	1.381	1.466	2.847	2.815
GORO	1.382	4.398	14	2.183	2.229	4.412	4.349
JOLANDA DI SAVOIA	1.437	4.413	10	2.196	2.227	4.423	4.348
LAGOSANTO	1.591	4.517	6	2.240	2.283	4.523	4.507
MASI TORELLO	794	2.380	3	1.153	1.230	2.383	2.328
MASSA FISCAGLIA	1.504	4.345	28	2.127	2.246	4.373	4.257
MESOLA	2.731	8.193	24	3.997	4.220	8.217	8.155
RIGLIARINO	1.455	4.335	5	2.116	2.224	4.340	4.298
RIGLIARO	811	2.399	19	1.213	1.205	2.418	2.362
MIRABELLO	1.132	3.298	16	1.607	1.707	3.314	3.313
OSTELLATO	2.477	7.848	23	3.880	3.991	7.871	7.814
POGGIO RENATICO	2.576	7.473	52	3.735	3.790	7.525	7.592
PORTONAGGICRE	4.848	13.496	79	6.541	7.034	13.575	13.616
RO	1.553	4.517	7	2.187	2.337	4.524	4.499
SANT'AGOSTINO	2.073	5.955	21	2.911	3.065	5.976	5.896
TRESIGALLO	1.671	4.823	7	2.323	2.507	4.830	4.816
VIGARANO MAINANDA	2.192	6.635	37	3.191	3.481	6.672	6.589
VOGHIERA	1.323	4.128	4	2.048	2.084	4.132	4.082
TOTALE PROVINCIA	133.087	378.950	2.472	184.007	197.415	381.422	382.961
RAVENNA							
ALPONSINE	4.593	12.895	82	6.288	6.689	12.977	12.919
BAGNACAVALLIO	6.352	17.384	112	8.462	9.034	17.496	17.333
BAGNARA DI ROMAGNA	620	1.805	5	890	920	1.810	1.779
BRISIGHELLA	2.833	8.280	114	4.189	4.205	8.394	8.372
CASOLA VALSENIO	1.034	3.028	22	1.551	1.499	3.050	2.996
CASTEL BOLOGNESE	2.540	7.637	80	3.805	3.912	7.717	7.658

Segue Tav. 14 — Famiglie, componenti delle famiglie e delle convivenze, popolazione residente per sesso, popolazione presente, per comune

COMUNI	FAMIGLIE		COMPONENTI PERMANENTI DELLE CONVIVENZE	POPOLAZIONE RESIDENTE			POPOLAZIONE PRESENTE
	Numero	Componenti		Maschi	Femmine	Totale	
SEGUE RAVENNA							
CERVIA	8.804	24.321	292	11.953	12.660	24.613	48.568
CONSELICE	3.509	9.563	50	4.664	4.949	9.613	9.671
COTIGNOLA	2.275	6.990	63	3.521	3.532	7.053	7.059
FAENZA	19.456	54.498	505	26.694	28.309	55.003	54.904
FUSIGNANO	2.823	7.775	56	3.800	4.031	7.831	7.844
LUGO	11.822	33.679	363	16.367	17.675	34.042	33.863
MASSA LOMBARDA	3.419	9.055	39	4.348	4.746	9.094	9.068
RAVENNA	48.161	136.515	1.082	67.044	70.553	137.597	137.578
RIOLO TERME	1.560	4.737	16	2.357	2.396	4.753	4.831
RUSSI	3.749	10.477	49	5.162	5.364	10.526	10.423
SANT'AGATA SUL SANTERMO	691	2.074	13	1.008	1.079	2.087	2.081
SOLABOLO	1.344	4.014	38	1.996	2.056	4.052	3.994
TOTALE PROVINCIA	125.585	354.727	2.981	174.099	183.609	357.708	380.941
FORLÌ							
BAGNO DI ROMAGNA	2.072	6.330	33	3.159	3.204	6.363	6.868
BELLARIA-IGEA MARINA	3.945	12.285	11	6.062	6.234	12.296	12.182
BERTINORO	2.696	7.973	52	4.005	4.020	8.025	8.082
BORGHI	590	1.850	-	928	922	1.850	1.838
CASTROCARO TERME E TERRA DEL SOLE	1.812	4.966	45	2.404	2.607	5.011	5.637
CATOLICA	5.121	15.467	55	7.581	7.941	15.522	15.303
CESENA	28.649	88.625	1.015	43.642	45.998	89.640	89.620
CESENATICO	6.599	19.991	65	9.907	10.149	20.056	19.846
CIVITELLA DI ROMAGNA	1.391	3.985	14	2.010	1.989	3.999	3.923
CORIANO	1.694	5.813	67	2.994	2.886	5.880	6.006
DOVADOLA	634	1.627	52	808	871	1.679	1.773
FORLÌ	40.283	108.972	843	53.086	56.729	109.815	111.338
FURLIMPOPOLI	4.080	11.112	56	5.437	5.731	11.168	11.024
GALERA	870	2.382	5	1.184	1.203	2.387	2.283
GAMBETTOLA	2.649	8.522	21	4.184	4.359	8.543	8.437
GATTEO	1.682	5.402	11	2.663	2.750	5.413	5.280
GENNANO	323	966	-	494	472	966	960
LONGIANO	1.256	4.415	13	2.227	2.201	4.428	4.371
MELDOLA	3.071	8.813	279	4.419	4.673	9.092	8.976
MERCATO SARACENO	1.883	5.817	43	2.968	2.892	5.860	5.816
MISANO ADRIATICO	2.484	7.868	44	3.929	3.983	7.912	7.821
MODIGLIANA	1.734	4.877	59	2.472	2.464	4.936	4.876
MONDAINO	488	1.468	3	745	726	1.471	1.446
MONTE COLOMBO	495	1.454	10	729	735	1.464	1.448
MONTEFIORE CONCA	490	1.463	8	717	754	1.471	1.464
MONTEGRIDOLFO	266	874	-	438	436	874	868
MONTESCUDO	501	1.580	20	801	799	1.600	1.583
MONTIANO	455	1.557	7	763	801	1.564	1.532
MORCIANO DI ROMAGNA	1.535	4.641	29	2.204	2.386	4.670	4.676
POGGIO BERNI	604	1.977	-	987	990	1.977	1.990
PORTICO E SAN BENEDETTO	312	1.015	8	505	518	1.023	1.013
PREDAPPIO	2.112	6.120	85	3.166	3.039	6.205	6.121
PREMILCUORE	407	1.040	23	543	520	1.063	1.073
RICCIONE	10.104	31.198	73	15.250	16.021	31.271	30.924
RIMINI	42.943	125.651	1.298	61.677	65.272	126.949	127.860
BOCCA SAN CASCIANO	838	2.263	43	1.110	1.196	2.306	2.267
ROMCOPREDDO	756	2.443	19	1.242	1.220	2.462	2.425
SALUDECIO	772	2.415	26	1.252	1.189	2.441	2.431
SAN CLEMENTE	723	2.357	3	1.219	1.141	2.360	2.364
SAN GIOVANNI IN MARIGNANO	1.894	6.473	22	3.287	3.208	6.495	6.473
SAN MAURO PASCOLI	2.085	7.174	12	3.581	3.605	7.186	7.159
SANTARCANGELO DI ROMAGNA	4.804	15.848	100	7.951	7.997	15.948	15.945
SANTA SOFIA	1.647	4.351	27	2.122	2.256	4.378	4.309
SARSINA	1.247	4.041	39	2.058	2.022	4.080	4.057
SAVIGNANO SUL RUBICONE	3.726	12.210	38	5.978	6.270	12.248	12.295
SOGLIANO AL RUBICONE	1.062	3.095	25	1.583	1.537	3.120	3.004
TORRIANA	303	929	-	478	451	929	912
TREDOZIO	533	1.585	29	810	804	1.614	1.593
VERGHERETO	924	2.542	8	1.302	1.248	2.550	2.413
VERUCCHIO	1.844	6.176	67	3.132	3.111	6.243	6.202
TOTALE PROVINCIA	199.388	591.998	4.805	292.273	304.530	596.803	598.107
MASSA CARRARA							
AULLA	3.954	10.398	29	5.108	5.319	10.427	10.495
BAGNONE	1.092	2.565	2	1.218	1.349	2.567	2.541
CARRARA	25.641	68.206	254	32.764	35.696	68.460	68.932
CASOLA IN LUNIGIANA	595	1.526	2	732	796	1.528	1.542
COHANO	383	950	6	452	504	956	928
FILATTIERA	1.050	2.753	3	1.342	1.414	2.756	2.759
FIVIZZANO	4.026	10.227	44	4.948	5.323	10.271	10.330
POSDINOVO	1.601	4.252	11	2.102	2.161	4.263	4.217
LICCIANA NARDI	1.743	4.415	24	2.182	2.257	4.439	4.512

Segue Tav. 14 — Famiglie, componenti delle famiglie e delle convivenze, popolazione residente per sesso, popolazione presente, per comune

COMUNI	FAMIGLIE		COMPONENTI PERMANENTI DELLE CONVIVENZE	POPOLAZIONE RESIDENTE			POPOLAZIONE PRESENTE
	Numero	Componenti		Maschi	Femmine	Totale	
SEGUE BASSA CARRARA							
NASSA	23.246	65.363	363	31.982	33.744	65.726	66.087
MONTIGNOSO	2.997	8.150	4	4.040	4.114	8.154	8.077
MULAZZO	1.138	2.880	1	1.435	1.446	2.881	2.854
PODENZANA	531	1.370	-	666	704	1.370	1.355
PONTREOLI	3.904	9.993	142	4.763	5.372	10.135	9.843
TRESANA	935	2.212	-	1.059	1.153	2.212	2.174
VILLAFRANCA IN LUNIGIANA	1.748	4.484	12	2.137	2.359	4.496	4.463
ZERI	705	1.789	8	873	924	1.797	1.740
TOTALE PROVINCIA	75.289	201.533	905	97.803	104.635	202.438	202.849
LUCCA							
ALTOPASCIO	3.340	9.564	25	4.668	4.921	9.589	9.569
BAGNI DI LUCCA	2.899	7.731	32	3.634	4.129	7.763	7.635
BARGA	3.947	10.777	48	5.227	5.598	10.825	10.899
BORGO A MOZZANO	2.723	7.685	10	3.747	3.948	7.695	7.619
CAMAIORE	10.401	30.145	148	14.600	15.693	30.293	30.182
CAMPORGIANO	918	2.632	4	1.289	1.347	2.636	2.589
CAPANORI	13.926	42.292	260	20.606	21.946	42.552	42.466
CAREGGINE	273	843	-	431	412	843	837
CASTELNUOVO DI GARFAGNANA	2.131	6.260	25	3.058	3.227	6.285	6.358
CASTIGLIONE DI GARFAGNANA	740	2.099	3	1.043	1.059	2.102	2.049
COREGLIA ANTELMINELLI	1.779	4.951	7	2.351	2.607	4.958	4.980
FABBRICHE DI VALLICO	260	673	-	333	340	673	670
FORTE DEI MARMI	3.836	10.295	50	4.835	5.510	10.345	10.240
FOSCIANDORA	261	720	5	355	370	725	709
GALLICANO	1.586	4.129	8	1.975	2.162	4.137	4.106
GIUNCUGNANO	226	650	-	313	337	650	621
LUCCA	30.729	88.953	1.144	42.545	47.552	90.097	91.569
MASSAROSA	5.966	17.792	14	8.740	9.066	17.806	17.713
MINUCCIANO	1.025	2.847	6	1.407	1.446	2.853	2.815
MOLAZZANA	520	1.402	-	702	700	1.402	1.378
MONTECARLO	1.224	3.647	2	1.813	1.836	3.649	3.622
PESCAGLIA	1.343	3.823	2	1.879	1.946	3.825	3.784
PIAZZA AL SERCHIO	873	2.659	2	1.298	1.363	2.661	2.636
PIETRASANTA	8.948	24.986	153	12.001	13.138	25.139	25.187
PIEVE POSCIANA	901	2.497	3	1.228	1.272	2.500	2.464
PORCARI	2.069	6.662	33	3.345	3.350	6.695	6.663
SAN ROMANO IN GARFAGNANA	519	1.419	14	689	744	1.433	1.343
SERAVEZZA	4.734	12.971	55	6.211	6.815	13.026	13.006
SILLANO	338	882	-	426	456	882	855
STAZZENA	1.551	4.144	-	2.020	2.124	4.144	4.069
VAGLI SOTTO	508	1.433	6	732	707	1.439	1.413
VERGEMOLI	230	557	-	265	292	557	532
VIAREGGIO	21.121	57.829	307	27.234	30.902	58.136	58.662
VILLA BASILICA	770	2.155	5	1.053	1.107	2.160	2.137
VILLA COLLEHANDINA	486	1.365	-	655	710	1.365	1.330
TOTALE PROVINCIA	133.101	379.469	2.371	182.708	199.132	381.840	382.707
PISTOIA							
ABETONE	304	809	6	403	412	815	812
AGLIANA	4.152	13.201	19	6.466	6.754	13.220	13.173
BUGGIANO	2.445	7.278	5	3.528	3.755	7.283	7.247
CHIESINA UZZANESE	1.309	3.932	6	1.918	2.020	3.938	3.971
CUTIGLIANO	730	1.894	8	920	982	1.902	1.894
LAMPORECCHIO	2.046	6.453	4	3.175	3.282	6.457	6.381
LARCIANO	1.775	5.959	5	2.931	3.033	5.964	5.905
MARLIANA	863	2.370	8	1.176	1.202	2.378	2.361
NASSA E COZZILE	1.919	5.718	-	2.788	2.930	5.718	5.684
MONSUMMANO TERME	5.180	16.511	-	8.157	8.354	16.511	16.450
MONTALE	2.681	8.780	11	4.406	4.385	8.791	8.749
MONTECATINI-TERME	7.727	21.261	244	9.878	11.627	21.505	21.555
PESCIA	6.563	18.404	149	8.936	9.617	18.553	18.880
PIEVE A NIEVOLE	2.270	7.558	7	3.713	3.852	7.565	7.520
PISTOIA	32.149	92.944	572	44.658	48.858	93.516	94.638
PITEGLIO	856	2.235	12	1.044	1.203	2.247	2.222
PONTE BUGGIANESE	2.275	7.036	4	3.480	3.560	7.040	6.984
QUARRATA	6.140	20.223	81	9.928	10.376	20.304	20.204
SANBUCA PISTOIESE	766	1.675	17	821	871	1.692	1.634
SAN MARCELLO PISTOIESE	3.340	8.402	130	4.028	4.504	8.532	8.566
SERRAVALLE PISTOIESE	2.428	7.688	22	3.794	3.916	7.710	7.691
UZZANO	1.018	3.229	7	1.610	1.626	3.236	3.229
TOTALE PROVINCIA	88.936	263.560	1.317	127.758	137.119	264.877	268.750
FIRENZE							
BAGNO A RIPOLI	7.804	25.335	149	12.455	13.029	25.484	25.610

Segue Tav. 14 — Famiglie, componenti delle famiglie e delle convivenze, popolazione residente per sesso, popolazione presente, per comune

COMUNI	FAMIGLIE		COMPONENTI PERMANENTI DELLE CONVIVENZE	POPOLAZIONE RESIDENTE			POPOLAZIONE PRESENTE
	Numero	Componenti		Maschi	Femmine	Totale	
SEGUE FIRENZE							
BARBERINO DI MUGELLO	2.578	8.088	40	4.063	4.065	8.128	8.125
BARBERINO VAL D'ELSA	990	3.227	4	1.588	1.643	3.231	3.217
BORGO SAN LORENZO	4.748	14.595	95	7.222	7.468	14.690	14.726
CALENZANO	4.182	13.434	-	6.650	6.784	13.434	13.583
CANPI BISENZIO	10.521	33.004	127	16.243	16.888	33.131	32.969
CANTAGALLI	819	2.536	5	1.270	1.271	2.541	2.521
CAPRAIA E LIMITE	1.452	4.702	-	2.326	2.376	4.702	4.679
CARRIGNANO	2.545	7.847	26	3.914	3.959	7.873	7.861
CASTELFIORENTINO	5.396	17.221	76	8.477	8.820	17.297	17.296
CERRETO GUIDI	2.450	8.568	7	4.297	4.278	8.575	8.558
CERTAIDO	4.905	15.777	58	7.782	8.053	15.835	15.777
DICOMANO	1.307	3.994	2	1.995	2.001	3.996	3.968
EMPOLI	13.951	44.690	271	21.560	23.401	44.961	45.129
FIESOLE	4.546	14.232	254	6.980	7.506	14.486	14.774
FIGLINE VALDARNO	4.796	15.201	170	7.497	7.874	15.371	15.438
FIRENZE	166.409	447.657	5.636	212.911	240.382	453.293	480.879
FIRENZUOLA	1.845	5.145	115	2.658	2.602	5.260	5.313
FUCECCHIO	6.406	20.466	48	9.981	10.533	20.514	20.627
GAMBASSI TERME	1.121	3.858	41	1.925	1.974	3.899	3.882
GREVE IN CHIANTI	3.394	10.261	33	5.080	5.214	10.294	10.150
IMPRUNETA	4.718	14.617	103	7.114	7.606	14.720	14.917
INCISA IN VAL D'ARNO	1.404	4.528	77	2.269	2.336	4.605	5.004
LASTRA A SIGNA	5.015	16.333	23	7.990	8.366	16.356	16.268
LONDA	351	1.077	3	556	524	1.080	1.079
MARRADI	1.523	4.098	20	2.019	2.099	4.118	4.090
MONTAIONE	1.021	3.133	248	1.610	1.771	3.381	3.417
MONTELUPO FIORENTINO	2.963	10.037	94	4.929	5.202	10.131	10.274
MONTENURIO	4.477	15.569	22	7.858	7.733	15.591	15.505
MONTESPERTOLI	2.665	8.633	76	4.275	4.434	8.709	8.623
PALAZZUOLO SUL SENIO	467	1.325	38	682	681	1.363	1.342
PELAGO	2.139	6.851	67	3.432	3.486	6.918	7.007
POGGIO A CAIANO	1.866	6.139	111	3.008	3.242	6.250	6.233
PONTASSIEVE	6.292	20.020	37	9.866	10.191	20.057	19.999
PRATO	50.137	158.108	689	77.338	81.459	158.797	159.889
REGGELLO	3.596	11.962	34	5.933	6.063	11.996	11.909
RIGNANO SULL'ARNO	1.703	5.387	73	2.644	2.816	5.460	5.481
RUFINA	1.765	5.358	13	2.682	2.689	5.371	5.346
SAN CASCIANO IN VAL DI PESA	4.615	15.087	188	7.473	7.802	15.275	15.299
SAN GODENZO	426	1.151	11	574	588	1.162	1.206
SAN PIERO A SIEVE	1.084	3.294	14	1.652	1.656	3.308	3.296
SCANDICCI	17.745	53.927	47	26.323	27.651	53.974	53.839
SCARPERIA	1.630	5.183	148	2.675	2.656	5.331	5.367
SESTO FIORENTINO	14.842	44.589	280	21.776	23.093	44.869	45.079
SIGNA	4.456	13.699	282	6.637	7.344	13.981	13.940
TAVARNELLE VAL DI PESA	1.914	6.332	14	3.149	3.197	6.346	6.342
VAGLIA	1.152	3.465	17	1.732	1.750	3.482	3.594
VAIANO	2.452	7.907	36	3.894	4.049	7.943	7.895
VERNIO	2.010	5.614	8	2.712	2.910	5.622	5.555
VICCHIO	1.806	5.909	20	2.928	3.001	5.929	5.934
VINCI	4.174	13.191	20	6.457	6.754	13.211	13.298
TOTALE PROVINCIA	402.573	1.192.361	9.970	579.061	623.270	1.202.331	1.232.109
LIVORNO							
BIBBONA	875	2.579	2	1.275	1.306	2.581	2.573
CAMPICLIA MARITTIMA	4.165	12.371	27	6.136	6.262	12.398	12.408
CANPO NELL'ELBA	1.383	3.819	305	2.183	1.941	4.124	4.441
CAPOLIVERI	766	2.079	20	1.051	1.048	2.099	2.041
CAPRAIA ISOLA	109	311	85	242	154	396	455
CASTAGNETO CABDUCCI	2.982	8.203	13	4.079	4.137	8.216	8.145
CECINA	8.056	23.504	818	11.796	12.526	24.322	24.255
COLLESALVETTI	4.729	14.201	143	7.124	7.220	14.344	14.246
LIVORNO	63.303	172.437	2.934	84.311	91.060	175.371	180.521
MARCIANA	842	2.153	15	1.066	1.102	2.168	2.177
MARCIANA MARINA	759	1.952	5	954	1.003	1.957	1.764
PIOMBINO	14.507	39.322	67	18.931	20.458	39.389	39.341
PORTO AZZURRO	923	2.594	446	1.708	1.332	3.040	3.091
PORTOFERRAIO	3.915	10.598	157	5.194	5.561	10.755	10.919
RIO MARINA	1.014	2.310	13	1.115	1.208	2.323	2.270
RIO NELL'ELBA	359	843	-	407	436	843	839
ROSIGNANO MARITTIMO	10.852	29.616	55	14.394	15.277	29.671	29.653
SAN VINCENZO	2.624	7.503	8	3.669	3.842	7.511	7.471
SASSETTA	253	588	2	281	309	590	575
SUVERETO	1.059	3.171	5	1.583	1.593	3.176	3.143
TOTALE PROVINCIA	123.475	340.154	5.120	167.499	177.775	345.274	350.328
PISA							
BIENTINA	1.497	4.900	12	2.400	2.512	4.912	4.858

Segue Tav. 14 — Famiglie, componenti delle famiglie e delle convivenze, popolazione residente per sesso, popolazione presente, per comune

COMUNI	FAMIGLIE		COMPONENTI PERMANENTI DELLE CONVIVENZE	POPOLAZIONE RESIDENTE			POPOLAZIONE PRESENTE
	Numero	Componenti		Maschi	Femmine	Totale	
SEGUE PISA							
BUTI	1.756	5.189	34	2.533	2.690	5.223	5.186
CALCI	1.848	5.022	27	2.466	2.583	5.049	5.051
CALCINAIA	2.331	7.113	84	3.470	3.727	7.197	7.195
CAPANOLI	1.359	4.767	36	2.398	2.405	4.803	4.752
CASALE MARITTIMO	356	924	3	436	491	927	925
CASCIANA TERME	983	3.146	4	1.549	1.601	3.150	3.171
CASCINA	12.129	35.340	171	17.220	18.291	35.511	35.317
CASTELFRANCO DI SOTTO	3.296	10.646	31	5.238	5.439	10.677	10.659
CASTELLINA MARITTIMA	642	1.822	-	898	924	1.822	1.799
CASTELNUOVO DI VAL DI CECINA	1.069	2.859	4	1.396	1.467	2.863	2.825
CHIANNI	619	1.715	-	870	845	1.715	1.716
CRESPINA	965	3.180	5	1.553	1.632	3.185	3.163
PAUGLIA	892	2.582	7	1.314	1.275	2.589	2.588
GUARDISTALLO	349	972	31	457	546	1.003	990
LAJATICO	541	1.581	-	771	810	1.581	1.565
LARI	2.238	7.204	119	3.630	3.693	7.323	7.269
LORENZANA	291	936	-	469	467	936	922
MONTecatini VAL DI CECINA	803	2.385	1	1.197	1.189	2.386	2.410
MONTESCUDAIO	441	1.198	10	581	627	1.208	1.225
MONTEVERDI MARITTIMO	315	848	6	436	418	854	829
MONTOPOLI IN VAL D'ARNO	2.771	8.845	20	4.385	4.480	8.865	8.802
ORCIANO PISANO	186	585	-	298	287	585	590
PALAIA	1.513	4.572	5	2.219	2.358	4.577	4.588
PECCIOLI	1.671	5.306	25	2.628	2.703	5.331	5.298
PISA	38.752	102.599	1.735	49.487	54.847	104.334	112.666
POBARANCE	2.615	7.589	40	3.780	3.849	7.629	7.531
PONSACCO	3.670	11.592	84	5.743	5.933	11.676	11.601
PONTEDERA	9.586	27.964	79	13.529	14.514	28.043	28.526
RIPARBELLA	484	1.356	1	671	686	1.357	1.360
SAN GIULIANO TERME	8.944	26.445	185	12.978	13.652	26.630	26.732
SAN MIHIATO	7.598	24.264	146	12.089	12.321	24.410	24.433
SANTA CROCE SOLL'ARNO	3.943	12.510	82	6.086	6.506	12.592	12.460
SANTA LUCE	472	1.443	10	738	715	1.453	1.453
SANTA MARIA A MONTE	3.018	10.355	6	5.166	5.195	10.361	10.320
TERRICCIOLA	1.244	3.864	9	1.890	1.983	3.873	3.835
VECCHIANO	3.504	9.643	38	4.660	5.021	9.681	9.580
VICOPISSANO	2.438	7.278	82	3.579	3.781	7.360	7.299
VOLTERRA	4.749	13.214	866	7.011	7.069	14.080	14.508
TOTALE PROVINCIA	131.878	383.753	3.998	188.219	199.532	387.751	395.997
AREZZO							
ANGHIARI	1.962	6.016	50	3.057	3.009	6.066	6.001
AREZZO	30.250	90.864	671	44.395	47.140	91.535	93.362
BADIA TEDALDA	540	1.560	4	813	751	1.564	1.530
BIBBIENA	3.742	10.586	73	5.274	5.385	10.659	10.674
BUCINE	2.587	8.330	82	4.140	4.272	8.412	8.433
CAPOLONA	1.270	4.005	-	2.005	2.000	4.005	3.954
CAPRESE MICHELANGELO	678	1.842	4	913	933	1.846	1.855
CASTEL FOCOGNANO	1.086	3.229	33	1.595	1.667	3.262	3.216
CASTELFRANCO DI SOPRA	744	2.313	6	1.151	1.168	2.319	2.270
CASTEL SAN MICCOLO'	1.041	3.007	39	1.503	1.543	3.046	3.013
CASTIGLION FIBCCCHI	474	1.509	3	747	765	1.512	1.485
CASTIGLION FIORENTINO	3.516	11.138	77	5.592	5.623	11.215	11.141
CAVRIGLIA	2.073	5.951	3	2.929	3.025	5.954	5.881
CHITIGNANO	284	797	7	384	420	804	798
CHIUSI DELLA VERNA	734	2.260	35	1.155	1.140	2.295	2.277
CIVITELLA IN VAL DI CHIANA	2.041	7.147	23	3.588	3.582	7.170	7.100
CORTONA	6.925	22.095	186	10.924	11.357	22.281	22.144
FOIANO DELLA CHIANA	2.555	7.563	20	3.723	3.860	7.583	7.542
LATERINA	939	3.141	12	1.595	1.558	3.153	3.123
LOBO CIUFFENNA	1.378	4.079	4	2.059	2.024	4.083	3.995
LUCIGNANO	1.031	3.210	37	1.581	1.666	3.247	3.259
MARCIANO DELLA CHIANA	643	2.180	-	1.057	1.123	2.180	2.159
MONTENIGNAIO	191	497	5	254	248	502	484
MONTERCHI	589	1.906	15	941	980	1.921	1.872
MONTE SAN SAVINO	2.391	7.498	78	3.763	3.813	7.576	7.538
MONTEVARCHI	7.431	22.118	120	10.822	11.416	22.238	21.914
ORTIGNANO BAGGIOLO	281	822	-	427	395	822	814
PERGINE VALDARNO	933	3.009	14	1.495	1.528	3.023	2.999
PIAN DI SCO	1.278	4.257	16	2.113	2.160	4.273	4.234
PIERVE SANTO STEFANO	1.291	3.526	27	1.758	1.795	3.553	3.562
POPPI	1.919	5.564	161	2.893	2.832	5.725	5.630
PRATOVECCHIO	1.127	2.963	71	1.454	1.580	3.034	3.010
SAN GIOVANNI VALDARNO	6.792	19.422	110	9.344	10.188	19.532	19.562
SANSEPOLCRO	5.308	15.047	91	7.392	7.746	15.138	15.289
SESTINO	605	1.678	4	874	808	1.682	1.644
STIA	1.125	3.000	32	1.458	1.574	3.032	3.026
SUBBIANO	1.232	4.023	14	2.036	2.001	4.037	4.046
TALLA	471	1.251	14	643	622	1.265	1.268

Segue Tav. 14 — Famiglie, componenti delle famiglie e delle convivenze, popolazione residente per sesso, popolazione presente, per comune

COMUNI	FAMIGLIE		COMPONENTI PERMANENTI DELLE CONVIVENZE	POPOLAZIONE RESIDENTE			POPOLAZIONE PRESENTE
	Numero	Componenti		Maschi	Femmine	Totale	
SEGUE AREZZO							
TERRANUOVA BRACCIOLINI	3.351	9.909	17	4.899	5.027	9.926	9.911
TOTALE PROVINCIA	102.808	309.312	2.158	152.746	158.724	311.470	312.015
SIENA							
ABBADIA SAN SALVATORE	3.124	7.820	15	3.808	4.027	7.855	7.740
ASCIANO	2.140	5.975	42	3.046	2.971	6.017	5.965
BUONCONVENTO	1.136	3.033	3	1.517	1.519	3.036	2.964
CASOLE D'ELSA	848	2.662	14	1.361	1.315	2.676	2.676
CASTELLINA IN CHIANTI	866	2.579	50	1.347	1.282	2.629	2.632
CASTELNUOVO BERARDENGA	1.717	5.256	27	2.658	2.625	5.283	5.388
CASTIGLIONE D'ORCIA	1.179	3.109	7	1.520	1.596	3.116	3.043
CETONA	1.084	3.086	62	1.544	1.604	3.148	3.147
CHIANCIANO TERME	2.528	7.226	51	3.474	3.803	7.277	8.659
CHIUSDINO	891	2.201	12	1.099	1.114	2.213	2.192
CHIUSI	3.201	9.176	30	4.431	4.775	9.206	9.154
COLLE DI VAL D'ELSA	5.211	15.842	95	7.862	8.075	15.937	15.950
GAIOLE IN CHIANTI	842	2.526	44	1.286	1.284	2.570	2.584
MONTAICINO	2.043	5.468	61	2.693	2.836	5.529	5.662
MONTEPULCIANO	4.740	14.004	83	6.786	7.301	14.087	14.066
MONTERRIGGIOMI	1.954	6.640	8	3.301	3.347	6.648	6.680
MONTERRONI D'ARZIA	1.915	5.599	-	2.843	2.756	5.599	5.520
MONTICIANO	665	1.652	3	816	839	1.655	1.637
MURLO	659	1.781	4	878	907	1.785	1.767
PIANCASTAGNAIO	1.513	4.280	39	2.160	2.159	4.319	4.252
PIENZA	897	2.438	12	1.242	1.208	2.450	2.430
POGGIPONSI	8.227	26.466	73	13.028	13.511	26.539	26.495
RADDA IN CHIANTI	522	1.539	36	802	773	1.575	1.573
RADICOFANI	527	1.411	2	723	690	1.413	1.398
RADICONOLI	429	1.082	24	538	568	1.106	1.086
RAPOLANO TERME	1.833	5.082	11	2.512	2.581	5.093	5.040
SAN CASCIANO DEI Bagni	751	2.147	5	1.063	1.089	2.152	2.114
SAN GIMIGNANO	2.348	7.270	107	3.696	3.681	7.377	7.393
SAN GIOVANNI D'ASSO	425	1.089	3	558	534	1.092	1.072
SAN QUIRICO D'ORCIA	785	2.226	9	1.090	1.145	2.235	2.205
SARTEANO	1.451	4.177	98	2.109	2.166	4.275	4.297
SIENA	21.637	60.000	1.888	29.225	32.663	61.888	66.775
SINALUNGA	3.883	11.426	91	5.640	5.877	11.517	11.508
SOVICILLE	2.095	6.744	15	3.375	3.384	6.759	6.736
TORRITA DI SIENA	2.294	7.050	17	3.503	3.564	7.067	7.038
TREQUANDA	505	1.406	5	700	711	1.411	1.419
TOTALE PROVINCIA	86.865	251.468	3.046	124.234	130.280	254.514	260.257
GROSSETO							
ARCIDOSO	1.737	4.382	71	2.175	2.278	4.453	4.437
CAMPAGNATICO	899	2.611	2	1.320	1.293	2.613	2.590
CAPALBIO	1.336	4.013	11	2.033	1.991	4.024	3.929
CASTEL DEL PIANO	1.695	4.256	86	2.071	2.271	4.342	4.439
CASTELL'AZZARA	930	2.407	2	1.161	1.248	2.409	2.365
CASTIGLIONE DELLA PISCIA	2.622	7.369	87	3.649	3.807	7.456	7.350
CINIGIANO	1.219	3.360	11	1.687	1.684	3.371	3.315
CIVITELLA PAGANICO	1.223	3.294	6	1.631	1.669	3.300	3.304
FOLLONICA	8.152	21.258	22	10.322	10.958	21.280	21.206
GAVORRANO	3.032	7.822	14	3.885	3.951	7.836	7.721
GROSSETO	25.029	68.840	716	34.082	35.474	69.556	70.330
ISOLA DEL GIGLIO	626	1.636	20	822	834	1.656	1.413
MAGLIANO IN TOSCANA	1.329	4.251	11	2.176	2.086	4.262	4.222
MANCIANO	2.968	7.574	8	3.720	3.862	7.582	7.655
MASSA MARITTIMA	3.784	9.866	170	4.811	5.225	10.036	10.071
MONTI ARGENTARIO	4.466	13.344	46	6.620	6.770	13.390	13.074
MONTETONDO MARITTIMO	606	1.545	10	760	795	1.555	1.520
MONTIERI	814	1.937	18	926	1.029	1.955	1.948
ORBETELLO	5.002	14.599	150	7.172	7.577	14.749	14.660
PITIGLIANO	1.621	4.223	74	2.077	2.220	4.297	4.461
ROCCALBEGNA	668	1.631	14	859	786	1.645	1.643
ROCCASTRADA	3.843	9.907	121	4.901	5.127	10.028	9.925
SANTA FIORA	1.317	3.189	61	1.534	1.716	3.250	3.244
SCANSANO	1.873	4.904	29	2.433	2.500	4.933	4.844
SCARLINO	961	2.485	26	1.253	1.258	2.511	2.566
SEGGIANO	528	1.239	2	606	635	1.241	1.222
SEMPRONIANO	647	2.077	2	1.037	1.042	2.079	2.042
SORANO	1.838	4.566	56	2.363	2.259	4.622	4.535
TOTALE PROVINCIA	80.765	218.585	1.846	108.086	112.345	220.431	220.031
PERUGIA							
ASSISI	7.519	23.686	754	11.837	12.603	24.440	25.001

Segue Tav. 14 — Famiglie, componenti delle famiglie e delle convivenze, popolazione residente per sesso, popolazione presente, per comune

COMUNI	FAMIGLIE		COMPONENTI PERMANENTI DELLE CONVIVENZE	POPOLAZIONE RESIDENTE			POPOLAZIONE PRESENTE
	Numero	Componenti		Maschi	Femmine	Totale	
SEGUE PERUGIA							
BASTIA	4.918	14.896	27	7.424	7.499	14.923	14.865
BETTONA	920	3.278	13	1.621	1.670	3.291	3.253
BEVAGNA	1.431	4.549	49	2.285	2.313	4.598	4.548
CAMPELLO SUL CLITUNNO	792	2.211	10	1.137	1.084	2.221	2.206
CANNARA	1.157	3.445	10	1.706	1.749	3.455	3.442
CASCIA	1.160	3.219	78	1.603	1.694	3.297	3.615
CASTEL RITALDI	625	2.160	9	1.105	1.064	2.169	2.159
CASTIGLIONE DEL LAGO	4.418	12.996	3	6.287	6.712	12.999	12.954
CERRETO DI SPOLETO	488	1.229	3	615	617	1.232	1.208
CITERNA	820	2.753	44	1.431	1.366	2.797	2.788
CITTA' DELLA PIEVE	2.257	6.387	76	3.149	3.314	6.463	6.520
CITTA' DI CASTELLO	11.780	36.866	376	18.403	18.839	37.242	37.181
COLLAZZONE	860	2.736	6	1.374	1.368	2.742	2.694
CORCIANO	3.427	11.000	4	5.501	5.503	11.004	10.982
COSTACCIARO	446	1.316	6	669	653	1.322	1.316
DERUTA	2.172	7.368	8	3.650	3.726	7.376	7.300
FOLIGNO	17.157	51.943	541	25.673	26.811	52.484	53.726
FOSSATO DI VICO	807	2.325	14	1.132	1.207	2.339	2.326
FRATTA TODINA	520	1.711	10	857	864	1.721	1.726
GIANO DELL'UMBRIA	986	3.120	3	1.581	1.542	3.123	3.101
GUALDO CATTANEO	1.711	5.944	1	3.006	2.939	5.945	5.850
GUALDO TADINO	4.760	13.405	62	6.586	6.881	13.467	13.398
GUBBIO	9.954	31.790	196	15.936	16.050	31.986	31.789
LISCIANO NICCONI	203	693	-	345	348	693	689
MAGIONE	3.348	11.202	12	5.531	5.683	11.214	11.179
MARSCIANO	4.422	15.346	79	7.626	7.799	15.425	15.381
MASSA MARTANA	1.161	3.787	10	1.933	1.864	3.797	3.721
MONTI CASTELLI DI VIBIO	534	1.729	8	862	875	1.737	1.732
MONTEFALCO	1.540	5.520	45	2.779	2.786	5.565	5.571
MONTELEONE DI SPOLETO	246	678	4	340	342	682	615
MONTI SANTA MARIA TIBERINA	359	1.382	2	724	660	1.384	1.359
MONTONE	432	1.527	9	773	763	1.536	1.515
MOCERA UMBRA	1.991	5.923	51	3.050	2.924	5.974	5.974
MORCIA	1.680	4.651	105	2.263	2.493	4.756	4.448
PACIANO	318	914	-	445	469	914	878
PANICALE	1.545	4.964	15	2.493	2.486	4.979	4.939
PASSIGNANO SUL TRASIMENO	1.467	4.479	6	2.219	2.266	4.485	4.522
PERUGIA	47.306	141.212	1.310	68.981	73.541	142.522	147.171
PIEGARO	1.158	3.789	-	1.863	1.926	3.789	3.793
PIETRALUNGA	809	2.473	-	1.277	1.196	2.473	2.418
POGGIODONO	129	283	-	145	138	283	246
PRECI	485	1.132	1	549	584	1.133	1.036
SAN GIUSTINO	2.956	9.232	10	4.558	4.684	9.242	9.205
SANT'ANATOLIA DI NARCC	208	603	1	314	290	604	556
SCHEGGIA E PASCELUPPO	639	1.675	3	804	874	1.678	1.644
SCHEGGINO	234	549	-	276	273	549	547
SELLANO	574	1.612	2	819	795	1.614	1.558
SIGILLO	735	2.321	18	1.143	1.196	2.339	2.272
SPELLO	2.256	7.469	113	3.743	3.839	7.582	7.540
SPOLETO	12.895	36.422	417	18.181	18.658	36.839	37.338
TODI	4.985	16.581	324	8.329	8.576	16.905	17.058
TORGIANO	1.438	4.715	-	2.312	2.403	4.715	4.750
TREVI	2.279	6.938	141	3.459	3.620	7.079	7.008
TUORO SUL TRASIMENO	1.114	3.559	1	1.724	1.836	3.560	3.538
UMBERTIDE	4.420	14.106	37	6.941	7.202	14.143	14.082
VALFABBRICA	1.054	3.401	8	1.723	1.686	3.409	3.386
VALLO DI NERA	203	503	-	246	257	503	482
VALTOPINA	453	1.398	2	720	680	1.400	1.383
TOTALE PROVINCIA	186.661	573.101	5.037	284.058	294.080	578.138	583.482
TERMI							
ACQUASPARTA	1.520	4.641	10	2.297	2.354	4.651	4.614
ALLERONA	557	1.707	2	874	835	1.709	1.695
ALVIANO	478	1.380	3	692	691	1.383	1.327
AMELIA	3.371	10.922	55	5.447	5.530	10.977	11.030
ARRONE	957	2.665	1	1.303	1.363	2.666	2.650
ATTIGLIANO	585	1.690	3	826	867	1.693	1.730
AVIGLIANO UMBRO	737	2.231	3	1.133	1.101	2.234	2.189
BASCHI	892	2.731	1	1.366	1.366	2.732	2.732
CALVI DELL'UMBRIA	661	1.914	10	962	962	1.924	1.920
CASTEL GIORGIO	796	2.232	10	1.123	1.119	2.242	2.230
CASTEL VISCARDO	909	2.626	36	1.284	1.378	2.662	2.639
FABBO	921	2.743	-	1.353	1.390	2.743	2.660
FERENTILLO	770	2.086	-	1.050	1.036	2.086	2.070
FICULLE	602	1.696	45	882	859	1.741	1.727
GIOVE	562	1.535	5	767	773	1.540	1.500
GUARDEA	580	1.740	11	866	885	1.751	1.726
LUGNANO IN TEVERINA	546	1.615	4	836	783	1.619	1.602
MONTICASTRILLI	1.215	4.004	19	2.040	1.983	4.023	3.943

Segue Tav. 14 — Famiglie, componenti delle famiglie e delle convivenze, popolazione residente per sesso, popolazione presente, per comune

COMUNI	FAMIGLIE		COMPONENTI PERMANENTI DELLE CONVIVENZE	POPOLAZIONE RESIDENTE			POPOLAZIONE PRESENTE
	Numero	Componenti		Maschi	Femmine	Totale	
SEGUE TERNI							
MONTECCHIO	634	1.807	-	905	902	1.807	1.752
MONTEFRANCO	372	1.144	3	581	566	1.147	1.148
MONTEGABBIONE	429	1.345	-	686	659	1.345	1.329
MONTELEONE D'ORVIETO	554	1.622	4	806	820	1.626	1.613
MARNI	6.702	20.615	55	10.198	10.472	20.670	20.602
ORVIETO	7.257	22.241	268	10.988	11.521	22.509	23.559
ORICOLI	665	1.786	3	884	905	1.789	1.765
PARRANO	224	684	7	358	333	691	675
PENNA IN TEVERINA	344	921	2	453	470	923	914
POLINO	98	313	-	168	145	313	306
PORANO	358	1.014	44	504	554	1.058	1.039
SAN GEMINI	1.260	3.766	4	1.892	1.878	3.770	3.733
SAN VERNANZO	676	2.350	6	1.179	1.177	2.356	2.342
STRONCONE	1.496	4.056	13	2.009	2.060	4.069	4.021
TERNI	39.206	110.959	442	53.806	57.595	111.401	111.368
TOTALE PROVINCIA	76.934	224.781	1.069	110.518	115.332	225.850	226.150
PESARO E URBINO							
ACQUALAGNA	1.199	3.673	8	1.831	1.850	3.681	3.605
APECCHIO	830	2.487	3	1.289	1.201	2.490	2.401
AUDITORE	425	1.372	-	684	688	1.372	1.353
BARCHI	328	1.051	-	529	522	1.051	1.024
BELFORTE ALL'ISAURO	242	701	-	341	360	701	672
BORGO PACE	301	825	-	431	394	825	809
CAGLI	3.125	9.471	91	4.654	4.908	9.562	9.425
CANTIANO	1.213	3.063	46	1.519	1.590	3.109	3.021
CARPEGNA	593	1.572	5	784	793	1.577	1.580
CARTOCETO	1.643	5.293	6	2.654	2.645	5.299	5.254
CASTELDELICI	241	676	-	367	309	676	649
COLBORDOLO	1.150	3.833	2	1.943	1.892	3.835	3.761
FANO	17.015	51.955	300	25.311	26.944	52.255	52.438
FERRIGNANO	1.861	6.010	4	2.977	3.037	6.014	5.969
FOSSOMBRONE	3.289	9.830	202	4.984	5.048	10.032	10.234
FRATTE ROSA	388	1.137	3	584	556	1.140	1.124
FRONTINO	156	433	7	237	203	440	414
FRONTONE	519	1.338	3	633	708	1.341	1.294
GABICCE MARE	1.786	5.555	7	2.824	2.738	5.562	5.461
GRADARA	727	2.324	3	1.185	1.142	2.327	2.331
ISOLA DEL FIANO	223	708	-	357	351	708	696
LUNANO	355	1.020	-	509	511	1.020	995
MACERATA FELTRIA	714	2.101	23	1.071	1.053	2.124	2.109
MAIOLIO	276	810	-	424	386	810	802
MERCATELLO SUL METAURO	518	1.526	41	782	785	1.567	1.539
MERCATINO CONCA	395	1.159	6	591	574	1.165	1.144
MONBAROCCIO	567	1.719	17	863	873	1.736	1.789
MONDAVIO	1.190	3.831	13	1.914	1.930	3.844	3.802
MONDOLFO	2.744	9.441	32	4.673	4.800	9.473	9.360
MONTECALVO IN FOGLIA	639	2.108	-	1.047	1.061	2.108	2.089
MONTE CERIGNONE	257	742	-	371	371	742	725
MONTECICCARDO	259	899	-	471	428	899	886
MONTECUBIOLC	395	1.223	-	619	604	1.223	1.190
MONTEFELCINO	814	2.638	-	1.359	1.279	2.638	2.589
MONTEGRIMANO	385	1.130	-	580	550	1.130	1.127
MONTETABATE	940	3.074	3	1.555	1.522	3.077	3.068
MONTENAGGIORE AL METAURO	670	2.016	-	1.015	1.001	2.016	1.985
MONTE PORZIO	606	2.147	9	1.072	1.084	2.156	2.140
NOVAFELTRIA	2.117	6.239	39	3.105	3.173	6.278	6.316
ORCIANO DI PESARO	758	2.393	13	1.161	1.245	2.406	2.361
PEGLIO	178	622	-	320	302	622	613
PERNABILLI	1.098	3.155	17	1.604	1.568	3.172	3.130
PERGOLA	2.912	7.775	35	3.788	4.022	7.810	7.521
PESARO	29.666	89.331	816	43.399	46.748	90.147	91.794
PETRIANO	650	2.149	-	1.085	1.064	2.149	2.114
PIAGGE	320	1.028	-	512	516	1.028	1.016
PIANDIHELETO	572	1.702	2	866	838	1.704	1.668
PIETRARUBBIA	204	656	5	326	335	661	648
PIOBICO	694	2.033	4	1.004	1.033	2.037	1.978
SALTARA	1.235	4.093	1	2.027	2.067	4.094	4.082
SAN COSTANZO	1.139	3.926	2	1.979	1.949	3.928	3.873
SAN GIORGIO DI PESARO	436	1.433	9	729	713	1.442	1.413
SAN LEO	861	2.611	1	1.322	1.290	2.612	2.580
SAN LORENZO IN CAMPO	1.104	3.348	25	1.646	1.727	3.373	3.319
SANT'AGATA FELTRIA	857	2.562	49	1.287	1.324	2.611	2.570
SANT'ANGELO IN LIZZOLA	1.318	4.424	-	2.249	2.175	4.424	4.356
SANT'ANGELO IN VADO	1.191	3.648	51	1.880	1.819	3.699	3.656
SANT'IPPOLITO	484	1.516	4	774	746	1.520	1.517
SASSOCORVARO	1.146	3.424	35	1.740	1.719	3.459	3.488
SASSOFELTRIO	420	1.258	-	653	605	1.258	1.240
SERRA SANT'ABBONDIO	513	1.318	13	664	667	1.331	1.322

Segue Tav. 14 — Famiglie, componenti delle famiglie e delle convivenze, popolazione residente per sesso, popolazione presente, per comune

COMUNI	FAMIGLIE		COMPONENTI PERMANENTI DELLE CONVIVENZE	POPOLAZIONE RESIDENTE			POPOLAZIONE PRESENTE
	Numero	Componenti		Maschi	Femmine	Totale	
SEGUE PESARO E URBINO							
SEBRUNGARINA	608	1.991	-	1.009	982	1.991	1.958
TALAMELLO	284	853	4	428	429	857	840
TAVOLETO	286	852	3	421	434	855	812
TAVULLIA	1.037	3.612	7	1.822	1.797	3.619	3.568
URBANIA	2.042	6.264	61	3.096	3.229	6.325	6.249
URBINO	5.356	15.753	165	7.843	8.075	15.918	17.041
TOTALE PROVINCIA	108.464	330.860	2.195	163.773	169.282	333.055	333.897
ANCONA							
AGUGLIANO	911	2.956	13	1.469	1.500	2.969	2.922
ANCONA	37.344	105.532	889	50.946	55.475	106.421	108.950
ARCEVIA	2.047	6.274	78	3.063	3.289	6.352	6.380
BARBARA	449	1.411	-	701	710	1.411	1.399
BELVEDERE OSTRENSE	723	2.241	31	1.099	1.173	2.272	2.241
CAMERANO	1.929	6.405	57	3.155	3.307	6.462	6.428
CAMERATA EICENA	330	1.087	3	532	558	1.090	1.077
CASTELBELLINO	787	2.436	-	1.177	1.259	2.436	2.406
CASTEL COLONNA	246	851	4	420	435	855	837
CASTELPIDARDO	4.394	14.227	58	6.996	7.289	14.285	14.140
CASTELLONE DI SUASA	484	1.538	4	776	766	1.542	1.510
CASTELPLANIO	1.077	3.098	7	1.485	1.620	3.105	3.039
CERRETO D'ESI	958	2.718	4	1.334	1.388	2.722	2.723
CHIARAVALLE	4.729	13.388	18	6.414	6.992	13.406	13.351
CORINALDO	1.608	5.315	54	2.675	2.694	5.369	5.354
COPRANOMONTANA	1.694	4.960	69	2.424	2.605	5.029	5.004
FABRIANO	10.220	28.468	240	13.777	14.931	28.708	28.616
FALCONARA MARITTIMA	9.556	28.986	85	14.117	14.954	29.071	30.209
PILOTTRANO	2.660	8.715	46	4.255	4.506	8.761	8.686
GENGA	745	2.157	2	1.066	1.093	2.159	2.134
JESI	13.970	40.807	290	19.714	21.383	41.097	41.374
LORETO	3.218	10.174	448	5.006	5.616	10.622	11.104
MAIOLATI SPONTINI	1.500	4.612	51	2.297	2.366	4.663	4.693
MERGO	286	840	-	401	439	840	832
NONSANO	558	1.855	-	922	933	1.855	1.861
MONTETCAROTTO	730	2.368	28	1.160	1.236	2.396	2.418
MONTEHARCIAO	2.182	6.344	60	3.107	3.297	6.404	6.372
MONTERADO	434	1.420	-	705	715	1.420	1.404
MONTE ROBERTO	636	1.956	-	959	997	1.956	1.915
MONTE SAN VITO	1.278	3.854	59	1.902	2.011	3.913	3.882
MORRO D'AIBA	514	1.707	38	832	913	1.745	1.720
MURANA	883	2.616	5	1.264	1.357	2.621	2.572
OPFAGNA	453	1.419	10	681	748	1.429	1.445
OSIMO	8.065	25.737	251	12.573	13.415	25.988	26.042
OSTRA	1.762	5.871	54	2.890	3.035	5.925	5.966
OSTRA VETERE	1.040	3.482	26	1.748	1.760	3.508	3.429
POGGIO SAN MARCELLO	287	762	-	365	397	762	747
POLVERIGI	658	2.150	2	1.086	1.066	2.152	2.133
RIFE	904	2.765	19	1.373	1.411	2.784	2.716
ROSORA	534	1.560	-	784	776	1.560	1.541
SAN MARCELLO	517	1.686	16	836	866	1.702	1.668
SAN PAOLO DI JESI	326	894	-	445	449	894	884
SANTA MARIA NUOVA	1.099	3.575	18	1.761	1.832	3.593	3.534
SASSOFERRATO	2.606	7.151	126	3.523	3.754	7.277	7.305
SENIGALLIA	12.473	39.682	426	19.250	20.858	40.108	40.101
SERRA DE'CONTI	984	3.090	19	1.527	1.582	3.109	3.086
SERRA SAN QUIRICO	1.094	3.130	7	1.514	1.623	3.137	3.108
SIROLO	973	2.973	5	1.474	1.504	2.978	2.964
STAFFOLO	766	2.213	12	1.124	1.101	2.225	2.170
TOTALE PROVINCIA	143.621	429.456	3.632	209.104	223.984	433.088	436.392
MACERATA							
ACQUACANINA	63	162	-	82	80	162	152
APIRO	808	2.620	1	1.276	1.345	2.621	2.639
APPIGNANO	1.014	3.526	21	1.760	1.787	3.547	3.555
BELFORTE DEL CHIANTI	431	1.408	13	708	713	1.421	1.407
BOLOGNOLA	65	168	-	92	76	168	148
CALDAROLA	629	1.759	12	865	906	1.771	1.770
CAMERINO	2.879	7.710	210	3.883	4.037	7.920	8.299
CAMPOTONDO DI PIASTRONE	167	527	8	267	268	535	526
CASTELRAINONDO	1.383	3.953	3	1.955	2.001	3.956	3.904
CASTELSANTANGELO SUL NERA	185	423	15	207	231	438	446
CESSAPALOMBO	222	706	-	357	349	706	667
CINGOLI	3.127	10.241	81	5.045	5.277	10.322	10.260
CIVITANOVA MARCHE	11.248	35.907	145	17.493	18.559	36.052	35.845
CCLMURANO	404	1.300	3	651	652	1.303	1.289
CORRIDONIA	3.270	11.734	35	5.905	5.864	11.769	11.713
ESANATOGLIA	699	1.940	14	954	1.000	1.954	1.931

Segue Tav. 14 — Famiglie, componenti delle famiglie e delle convivenze, popolazione residente per sesso, popolazione presente, per comune

COMUNI	FAMIGLIE		COMPONENTI PERMANENTI DELLE CONVIVENZE	POPOLAZIONE RESIDENTE			POPOLAZIONE PRESENTE
	Numero	Componenti		Maschi	Femmine	Totale	
SEGUE MACERATA							
PIASTRA	245	684	2	333	353	686	687
FIORDINONTE	108	296	-	152	144	296	296
FIUMINATA	637	1.686	5	806	885	1.691	1.637
GAGLIOLE	230	672	35	349	358	707	705
GUALDO	323	1.044	4	520	528	1.048	1.021
LORO PICENO	778	2.566	19	1.261	1.324	2.585	2.545
MACERATA	13.774	43.143	704	21.031	22.816	43.847	43.490
MAELICA	3.460	9.989	111	4.976	5.124	10.100	10.338
MOGLIANO	1.398	4.744	66	2.312	2.498	4.810	4.757
MONTICASSIANO	1.567	5.405	8	2.681	2.732	5.413	5.437
MONTE CAVALLO	97	265	-	127	138	265	236
MONTICOSARO	1.235	4.565	66	2.303	2.328	4.631	4.597
MONTESANO	851	2.881	24	1.395	1.510	2.905	2.905
MONTELUPONE	853	3.147	3	1.567	1.583	3.150	3.103
MONTE SAN GIUSTO	2.020	7.082	42	3.549	3.575	7.124	7.052
MONTE SAN MARTINO	254	854	20	400	474	874	868
MORROVALLE	2.147	7.485	19	3.683	3.821	7.504	7.507
MUCCIA	276	806	5	398	413	811	822
PENNA SAN GIOVANNI	514	1.508	34	738	804	1.542	1.518
PETRIOLO	592	1.955	-	939	1.016	1.955	1.939
PIEVESOVIGLIANA	371	942	2	466	478	944	917
PIEVE TORINA	531	1.521	4	745	780	1.525	1.541
PIORACO	620	1.451	8	703	756	1.459	1.414
POGGIO SAN VICINO	123	336	-	161	175	336	335
POLLENZA	1.539	5.538	43	2.672	2.909	5.581	5.609
PORTO RECANATI	2.374	7.412	48	3.598	3.862	7.460	7.439
POTENZA PICENA	3.639	11.922	710	6.221	6.411	12.632	12.735
RECANATI	5.266	18.384	101	9.004	9.481	18.485	18.463
RIPE SAN GINESIO	256	799	1	408	392	800	797
SAN GINESIO	1.298	4.039	77	1.994	2.122	4.116	4.019
SAN SEVERINO MARCHE	4.312	12.783	226	6.292	6.717	13.009	13.017
SANT'ANGELO IN FONTANO	519	1.622	13	788	847	1.635	1.605
SARNANO	1.266	3.445	2	1.635	1.812	3.447	3.346
SEFRÒ	232	541	-	272	269	541	534
SERRAPETRONA	267	828	-	418	410	828	803
SERRAVALLE DI CHIENZI	554	1.442	1	715	728	1.443	1.450
TOLENTINO	5.811	17.895	89	8.673	9.311	17.984	17.946
TREIA	2.511	8.889	73	4.437	4.525	8.962	8.949
URBISAGLIA	768	2.523	12	1.228	1.307	2.535	2.517
USSITA	199	471	10	242	239	481	453
VISSO	513	1.421	9	693	737	1.430	1.388
TOTALE PROVINCIA	90.922	289.065	3.157	142.385	149.837	292.222	291.288
ASCOLI PICENO							
ACQUASANTA TERME	1.383	4.175	5	2.053	2.127	4.180	4.397
ACQUAVIVA PICENA	836	2.621	15	1.285	1.351	2.636	2.588
ALTIDONA	423	1.584	-	795	789	1.584	1.548
ANANCLÀ	1.244	4.070	48	2.054	2.064	4.118	4.125
APPIGNANO DEL TRONTO	596	1.953	2	959	996	1.955	1.904
ARQUATA DEL TRONTO	719	1.923	3	946	980	1.926	1.916
ASCOLI PICENO	17.099	53.682	511	26.325	27.868	54.193	54.950
BELMONTE PICENO	207	717	-	345	372	717	702
CAMPOFILONE	483	1.592	14	820	786	1.606	1.592
CARASSAI	451	1.464	-	725	739	1.464	1.430
CASTEL DI LAMA	1.710	5.563	-	2.805	2.758	5.563	5.487
CASTIGLIANO	868	2.910	5	1.423	1.492	2.915	2.889
CASTORANO	549	1.775	-	892	883	1.775	1.772
COLLI DEL TRONTO	759	2.388	10	1.148	1.250	2.398	2.337
COMUNANZA	917	2.911	4	1.430	1.485	2.915	2.887
COSSIGNANO	314	1.109	4	554	559	1.113	1.099
CUPRA MARITTIMA	1.282	4.243	40	2.061	2.222	4.283	4.197
FALERONE	1.099	3.448	34	1.704	1.778	3.482	3.406
FERMO	10.194	33.961	376	16.834	17.503	34.337	34.849
FOLIGNANO	1.516	5.177	7	2.620	2.564	5.184	5.208
FORCE	523	1.768	11	889	890	1.779	1.749
FRANCAVILLA D'ETERE	285	948	8	460	496	956	947
GROTTANBARE	3.386	11.034	120	5.432	5.722	11.154	11.013
GROTTAZZOLINA	842	2.836	-	1.377	1.459	2.836	2.797
LAFEDONA	325	1.145	3	580	568	1.148	1.135
NAGLIANO DI TENNA	345	1.079	-	543	536	1.079	1.065
NALTIGNANO	511	1.779	3	868	914	1.782	1.769
MASSA FERNANA	351	1.066	3	516	553	1.069	1.053
MASSIGNANO	458	1.623	-	781	842	1.623	1.591
MONSAMPLETEQ. MORICO	213	741	17	380	378	758	746
MONSANOPOLO DEL TRONTO	959	3.142	2	1.579	1.565	3.144	3.135
MONTALTO DELLE MARCHE	899	2.557	58	1.284	1.331	2.615	2.535
MONTAPPONE	563	1.769	4	874	899	1.773	1.753
MONTEDINOVE	218	633	3	331	305	636	634
MONTIFALCONE APENNINO	230	692	-	337	355	692	681

Segue Tav. 14 — Famiglie, componenti delle famiglie e delle convivenze, popolazione residente per sesso, popolazione presente, per comune

COMUNI	FAMIGLIE		COMPONENTI PERMANENTI DELLE CONVIVENZE	POPOLAZIONE RESIDENTE			POPOLAZIONE PRESENTE
	Numero	Componenti		Maschi	Femmine	Totale	
SEGUE ASCOLI PICENO							
MONTETROVARE	638	2.327	12	1.150	1.189	2.339	2.301
MONTETROVATE	452	1.491	3	711	783	1.494	1.470
MONTETROVATE	403	1.019	1	504	516	1.020	976
MONTETROVATE	262	829	28	419	438	857	853
MONTETROVATE	1.928	6.317	67	3.131	3.253	6.384	6.411
MONTETROVATE	3.500	12.357	20	6.146	6.231	12.377	12.300
MONTETROVATE DI FERMO	172	558	-	273	285	558	537
MONTETROVATE	352	1.122	-	566	556	1.122	1.093
MONTETROVATE	291	901	5	470	436	906	937
MONTETROVATE	1.907	7.058	13	3.545	3.526	7.071	6.960
MONTETROVATE	148	520	-	268	252	520	511
MONTETROVATE	723	2.376	30	1.188	1.218	2.406	2.361
MONTETROVATE	747	2.454	3	1.203	1.254	2.457	2.437
MONTETROVATE	1.928	7.269	7	3.609	3.667	7.276	7.192
MONTETROVATE	168	605	-	295	310	605	598
MONTETROVATE	249	837	-	409	428	837	824
MONTETROVATE	265	1.170	6	574	602	1.176	1.170
MONTETROVATE	185	604	-	300	304	604	596
MONTETROVATE	1.697	5.408	67	2.652	2.823	5.475	5.463
MONTETROVATE	249	805	-	385	420	805	810
MONTETROVATE	87	271	-	143	128	271	265
MONTETROVATE	640	1.855	5	881	979	1.860	1.849
MONTETROVATE	842	2.636	22	1.303	1.355	2.658	2.584
MONTETROVATE	325	1.101	-	560	541	1.101	1.084
MONTETROVATE	5.070	15.477	83	7.414	8.146	15.560	15.584
MONTETROVATE	5.690	19.596	20	9.687	9.929	19.616	19.479
MONTETROVATE	444	1.564	-	796	768	1.564	1.535
MONTETROVATE	1.342	4.324	57	2.148	2.233	4.381	4.427
MONTETROVATE	771	2.419	-	1.226	1.193	2.419	2.396
MONTETROVATE	338	1.110	3	555	558	1.113	1.101
MONTETROVATE	13.910	44.292	172	21.616	22.848	44.464	44.051
MONTETROVATE	415	1.446	29	713	762	1.475	1.454
MONTETROVATE	4.010	15.010	32	7.434	7.608	15.042	14.924
MONTETROVATE	767	2.363	3	1.165	1.201	2.366	2.334
MONTETROVATE	145	488	-	235	253	488	488
MONTETROVATE	1.421	4.666	7	2.300	2.373	4.673	4.603
MONTETROVATE	607	2.036	4	1.036	1.004	2.040	2.005
MONTETROVATE	664	2.191	2	1.087	1.106	2.193	2.135
TOTALE PROVINCIA	106.509	348.950	2.011	172.106	178.855	350.961	349.984
VITERBO							
ACQUAPENDENTE	2.037	5.774	46	2.880	2.940	5.820	5.864
ARLENA DI CASTRO	307	858	2	425	435	860	846
BAGNOREGIO	1.406	3.873	23	1.907	1.989	3.896	3.886
BARBARANO ROMANO	325	816	1	411	406	817	764
BASSANO IN TEVERINA	402	1.007	13	500	520	1.020	1.006
BASSANO ROMANO	1.161	3.440	164	1.718	1.886	3.604	3.594
BLERA	1.120	3.088	7	1.589	1.506	3.095	3.022
BOLSENA	1.450	3.940	20	1.937	2.023	3.960	3.958
BOUARZO	604	1.458	9	705	762	1.467	1.414
CALCATA	259	687	-	346	341	687	676
CANEVINO	974	3.057	4	1.494	1.567	3.061	3.035
CANINO	1.793	5.100	11	2.554	2.557	5.111	5.071
CAPODIMONTE	653	1.630	9	811	828	1.639	1.637
CAPRANICA	1.404	4.138	15	2.075	2.078	4.153	4.138
CAPRAROLA	1.879	4.748	29	2.336	2.441	4.777	4.635
CARBOGNANO	704	1.902	5	957	950	1.907	1.894
CASTEL SANT'ELIA	620	1.730	9	866	873	1.739	1.698
CASTIGLIONE IN TEVERINA	840	2.325	7	1.164	1.168	2.332	2.274
CELLENO	411	1.135	-	574	561	1.135	1.116
CELLERE	612	1.648	5	802	851	1.653	1.636
CIVITA CASTELLANA	4.973	15.519	71	7.742	7.848	15.590	15.556
CIVITELLA D'AGLIANO	679	1.767	5	878	894	1.772	1.752
CORCHIANO	856	2.724	3	1.332	1.395	2.727	2.719
FABBRICA DI ROMA	1.409	4.124	10	2.047	2.087	4.134	4.073
FALERIA	546	1.454	-	700	754	1.454	1.449
FARFESI	749	1.931	49	954	1.026	1.980	1.910
FARFESI	967	2.766	7	1.388	1.385	2.773	2.732
GRADOLI	658	1.698	2	856	844	1.700	1.671
GRAPPIGNANO	891	2.369	3	1.164	1.208	2.372	2.380
GROTTE DI CASTRO	1.202	3.411	16	1.714	1.713	3.427	3.379
ISCHIA DI CASTRO	952	2.648	13	1.335	1.326	2.661	2.613
LATERA	497	1.229	4	641	592	1.233	1.175
LUBRIANO	359	946	-	488	458	946	940
MARTA	1.291	3.356	2	1.693	1.665	3.358	3.333
MONTALTO DI CASTRO	2.177	6.560	9	3.271	3.298	6.569	6.411
MONTEFIASCONI	4.120	11.997	439	6.049	6.387	12.436	12.500
MONTE ROMANO	739	.942	7	976	973	1.949	2.328
MONTETROVATE	446	1.321	-	669	652	1.321	1.309

Segue Tav. 14 — Famiglie, componenti delle famiglie e delle convivenze, popolazione residente per sesso, popolazione presente, per comune

COMUNI	FAMIGLIE		COMPONENTI PERMANENTI DELLE CONVIVENZE	POPOLAZIONE RESIDENTE			POPOLAZIONE PRESENTE
	Numero	Componenti		Maschi	Femmine	Totale	
SEGUE VITERBO							
MEPI	1.785	5.286	32	2.701	2.617	5.318	5.383
OMANO	576	1.498	-	721	777	1.498	1.445
ORIOLO ROMANO	693	2.094	6	1.050	1.050	2.100	2.007
ORTE	2.835	7.796	60	3.908	3.948	7.856	8.007
PIASANO	828	2.336	3	1.179	1.160	2.339	2.306
PROCENO	326	830	8	428	410	838	826
BONCIGLIONE	2.488	6.879	46	3.439	3.486	6.925	6.903
SAN LORENZO NUOVO	707	2.043	-	1.013	1.030	2.043	2.022
SORIANO NEL CIMINO	2.478	7.275	69	3.603	3.741	7.344	7.319
SUTRI	1.146	3.389	27	1.707	1.709	3.416	3.368
TARQUINIA	4.686	13.004	93	6.498	6.599	13.097	13.124
TESSENNANO	191	468	-	240	228	468	464
TUSCANIA	2.658	7.139	26	3.546	3.619	7.165	7.082
VALENTANO	1.070	2.863	8	1.430	1.441	2.871	2.800
VALLERANO	781	2.288	2	1.156	1.134	2.290	2.292
VASANELLO	1.107	3.234	4	1.613	1.625	3.238	3.222
VEJANO	611	1.590	-	765	825	1.590	1.562
VETRALLA	3.861	10.517	53	5.150	5.420	10.570	10.571
VIGNANELLO	1.718	4.824	23	2.443	2.404	4.847	4.793
VILLA SAN GIOVANNI IN TUSCIA	451	1.144	-	560	584	1.144	1.115
VITERBO	19.381	56.242	1.588	28.445	29.385	57.830	61.318
VITORCHIANO	767	1.948	115	977	1.086	2.063	2.019
TOTALE PROVINCIA	93.616	264.803	3.182	132.520	135.465	267.985	270.342
RIETI							
ACCUMOLI	439	981	-	491	490	981	902
ANATRICE	1.290	3.313	27	1.667	1.673	3.340	3.180
ANTRODOCO	1.073	3.020	8	1.491	1.537	3.028	3.034
ASCREA	115	306	4	154	156	310	290
BELMONTE IN SABINA	206	581	-	299	282	581	572
BORBONA	309	740	3	371	380	751	737
BORGOROSE	1.564	4.789	15	2.451	2.353	4.804	4.831
BORGO VELINO	244	718	-	350	368	718	703
CANTALICE	922	2.670	2	1.327	1.345	2.672	2.653
CANTALUPO IN SABINA	437	1.312	1	648	665	1.313	1.293
CASAPROTA	252	712	2	344	370	714	715
CASPERIA	363	993	12	491	514	1.005	998
CASTEL DI TORA	128	353	7	177	183	360	354
CASTELNUOVO DI PARFA	284	793	2	384	411	795	805
CASTEL SANT'ANGELC	454	1.254	4	603	655	1.258	1.284
CITTADUCALE	1.793	5.429	39	2.702	2.766	5.468	5.424
CITTALEALE	264	700	-	335	365	700	668
COLLALTO SABINO	242	605	6	281	330	611	608
COLLE DI TORA	168	446	-	240	206	446	415
COLLEGIOVE	103	258	-	129	129	258	255
COLLEVECCHIO	491	1.458	2	728	732	1.460	1.445
COLLI SUL VELINO	175	451	-	224	227	451	457
CONCERVIANO	172	444	-	241	203	444	436
CONFIGNI	251	779	-	386	393	779	774
CONTIGLIANO	1.006	2.895	30	1.478	1.447	2.925	2.918
COTTANELLO	234	655	4	345	314	659	639
FARA IN SABINA	2.593	7.961	49	3.967	4.043	8.010	7.940
FIABIGNANO	711	1.957	12	1.012	957	1.969	1.863
FORANO	763	2.152	5	1.061	1.096	2.157	2.092
FRASSO SABINO	177	509	-	260	249	509	504
GRECCIO	548	1.513	4	715	802	1.517	1.505
LABRO	120	325	5	173	157	330	325
LEONESSA	1.066	2.934	25	1.445	1.514	2.959	2.900
LONGONE SABINO	297	755	-	381	374	755	733
MAGLIANO SABINA	1.204	3.520	29	1.707	1.842	3.549	3.649
MARCEPELLI	96	227	-	115	112	227	219
NICIGLIANO	91	209	-	103	106	209	208
NOHPED	201	594	2	290	306	596	596
NOFTASOLA	132	385	-	196	189	385	380
MONTESOLA	340	932	3	478	457	935	941
MONTETUONO	458	1.266	1	605	662	1.267	1.244
MONTELEONE SABINO	155	408	-	210	198	408	396
MONTENARO SABINO	205	670	-	337	333	670	670
MONTOPOLI DI SABINA	1.025	3.016	36	1.518	1.534	3.052	2.984
MORRO REATINO	156	428	-	214	214	428	439
NESPOLO	114	328	-	168	160	328	324
ORVINIO	184	413	5	195	223	418	423
PAGANICO	104	251	-	126	125	251	242
PESCOROCCHIANO	1.109	3.162	3	1.625	1.540	3.165	3.104
PETRELLA SALTO	662	1.818	34	903	949	1.852	1.888
POGGIO BUSTONE	691	1.991	19	1.007	1.003	2.010	1.996
POGGIO CATINO	415	1.024	-	494	530	1.024	1.022
POGGIO MISTETO	1.581	4.649	19	2.344	2.324	4.668	4.672
POGGIO MOIANO	680	2.111	-	1.041	1.070	2.111	2.093

Segue Tav. 14 — Famiglie, componenti delle famiglie e delle convivenze, popolazione residente per sesso, popolazione presente, per comune

COMUNI	FAMIGLIE		COMPONENTI PERMANENTI DELLE CONVIVENZE	POPOLAZIONE RESIDENTE			POPOLAZIONE PRESENTE
	Numero	Componenti		Maschi	Femmine	Totale	
SEGUE RIETI							
POGGIO NATIVO	542	1.515	7	757	765	1.522	1.485
POGGIO SAN LORENZO	144	485	10	279	216	495	472
POSTA	386	1.051	1	512	540	1.052	1.047
POZZAGLIA SABINO	285	685	3	333	355	688	679
RIETI	14.000	42.357	688	21.027	22.018	43.045	45.057
RIVODUTRI	438	1.185	-	584	601	1.185	1.170
ROCCANICA	206	574	-	285	289	574	549
ROCCA SINIBALDA	357	900	3	447	456	903	884
SALISANO	184	538	-	268	270	538	530
SCANDEGLIA	675	1.808	10	903	915	1.818	1.792
SELCI	317	968	-	476	492	968	953
STINIGLIANO	591	1.667	4	810	861	1.671	1.636
TARANO	348	1.074	-	525	549	1.074	1.071
TOFFIA	273	758	-	370	388	758	746
TORRICELLA IN SABINA	382	1.032	9	512	529	1.041	1.048
TORE IN SABINA	403	1.164	20	596	588	1.184	1.168
TURANIA	133	345	2	168	179	347	344
VACONE	111	259	2	138	123	261	259
VARCO SABINO	122	333	-	167	166	333	306
TOTALE PROVINCIA	48.754	140.869	1.178	70.184	71.863	142.047	142.928
ROMA							
APPILE	478	1.561	9	796	774	1.570	1.552
AGOSTA	389	1.215	9	594	630	1.224	1.206
ALBANO LAZIALE	8.723	27.588	388	13.701	14.275	27.976	27.765
ALLUMISSE	1.465	4.262	2	2.108	2.156	4.264	4.260
ANGUILLARA SABAZIA	1.962	6.405	8	3.297	3.116	6.413	6.368
ANTICOLI CORNADO	328	929	3	472	460	932	919
ANZIO	7.976	26.570	524	13.534	13.560	27.094	27.977
ARCIINAZZO ROMANO	454	1.419	6	717	708	1.425	1.413
ARDEA	3.048	9.706	53	4.895	4.864	9.759	9.703
ARICCIA	4.176	13.830	177	6.961	7.046	14.007	14.032
ARSOLI	504	1.568	9	773	804	1.577	1.575
ARTENA	2.841	9.776	20	4.939	4.857	9.796	9.696
BELLEGRA	860	3.001	12	1.542	1.471	3.013	2.973
BRACCIANO	3.558	10.450	145	5.263	5.332	10.595	12.248
CANERATA NUOVA	183	496	2	261	237	498	466
CAMPAGNANO DI ROMA	1.522	4.578	215	2.303	2.490	4.793	4.760
CANALE MONTERANO	760	2.288	12	1.152	1.148	2.300	2.302
CANTERANO	120	357	-	192	165	357	352
CAPENA	1.067	3.460	5	1.744	1.721	3.465	3.452
CAPRANICA PRENESTINA	136	339	4	177	166	343	340
CARPINETO ROMANO	1.641	5.166	81	2.649	2.598	5.247	5.211
CASAPE	319	855	7	414	448	862	858
CASTEL GANDOLFO	1.893	6.018	221	3.070	3.169	6.239	6.321
CASTEL MADAMA	1.794	5.655	13	2.806	2.862	5.668	5.600
CASTELNUOVO DI PORTO	1.273	4.317	10	2.167	2.160	4.327	4.272
CASTEL SAN PIETRO ROMANO	230	629	2	305	326	631	617
CAVE	2.316	7.606	16	3.804	3.818	7.622	7.635
CERRETO LAZIALE	359	1.004	2	508	498	1.006	969
CERVARA DI ROMA	184	502	-	243	259	502	481
CERVETERI	3.728	12.096	14	6.083	6.027	12.110	12.101
CIAMPINO	9.552	31.377	98	15.702	15.769	31.471	31.438
CICILIANO	355	1.001	3	498	506	1.004	983
CINETO ROMANO	195	566	2	276	292	568	518
CIVITAVECCHIA	15.485	45.312	524	22.429	23.407	45.836	48.345
CIVITELLA SAN PAOLO	466	1.308	23	665	666	1.331	1.279
COLLEFERRO	6.371	20.258	53	10.056	10.255	20.311	20.167
COLONNA	783	2.231	3	1.082	1.152	2.234	2.230
FIANO ROMANO	1.403	4.427	14	2.138	2.303	4.441	4.377
FILACCIANO	172	418	4	198	224	422	414
FORNELLO	1.592	5.234	12	2.596	2.650	5.246	5.197
FRASCATI	5.844	18.259	469	9.186	9.542	18.728	18.998
GALLICIANO NEL LAZIO	926	2.938	5	1.468	1.475	2.943	2.893
GAVIGNANO	493	1.514	15	765	764	1.529	1.520
GENAZZANO	1.499	4.628	24	2.306	2.346	4.652	4.590
GENZANO DI ROMA	5.396	17.056	429	8.864	8.621	17.485	17.557
GERANO	408	1.114	5	561	558	1.119	1.111
GORGA	229	748	6	359	395	754	741
GROTTAFERRATA	4.508	14.081	611	7.061	7.631	14.692	15.264
GUIDONIA MONTECELIO	14.952	50.914	76	25.588	25.402	50.990	50.686
JENNE	234	577	8	292	293	585	578
LABICO	633	1.983	5	973	1.015	1.988	1.971
LADISPOLI	3.845	12.131	33	5.971	6.193	12.164	12.025
LANUVIO	1.923	6.393	25	3.254	3.164	6.418	6.400
LARIANO	2.129	6.980	8	3.527	3.461	6.988	6.940
LICENZA	333	958	8	470	496	966	955
MAGLIANO ROMANO	342	025	3	524	504	1.028	1.001
MADEIRA	200	555	4	276	283	559	553

Segue Tav. 14 — Famiglie, componenti delle famiglie e delle convivenze, popolazione residente per sesso, popolazione presente, per comune

COMUNI	FAMIGLIE		COMPONENTI PERMANENTI DELLE CONVIVENZE	POPOLAZIONE RESIDENTE			POPOLAZIONE PRESENTI
	Numero	Componenti		Maschi	Femmine	Totale	
SEGUE ROMA							
ANZIANI	1.354	3.910	67	1.940	2.037	3.977	3.977
MARANO EQUO	258	752	3	372	383	755	747
MARCELLINA	1.511	4.486	6	2.250	2.242	4.492	4.468
MARINO	9.114	29.360	402	14.725	15.037	29.762	30.024
MAZZANO ROMANO	610	1.836	-	937	899	1.836	1.821
MENTANA	7.537	24.233	315	12.233	12.315	24.548	24.870
MONTECOMPATEI	1.999	6.160	50	3.060	3.150	6.210	6.136
MONTEFLAVIO	450	1.382	2	702	682	1.384	1.373
MONTELANICO	624	1.733	5	852	886	1.738	1.763
MONTELIBRETTI	1.649	4.873	22	2.441	2.454	4.895	5.002
MONTE PORZIO CATONE	1.797	5.737	232	2.912	3.057	5.969	5.997
MONTETOTONDO	8.158	25.984	86	12.912	13.158	26.070	26.130
MONTORIO ROMANO	581	1.722	3	878	847	1.725	1.690
MORICONE	739	2.137	11	1.091	1.057	2.148	2.122
MOSCUPO	1.473	4.559	25	2.262	2.322	4.584	4.610
MAZZANO	346	1.008	3	510	501	1.011	998
NEMI	455	1.306	108	701	713	1.414	2.352
NEROLA	483	1.233	34	620	647	1.267	1.344
NETTUNO	8.796	28.587	285	14.074	14.798	28.872	29.383
OLEVANO ROMANO	1.853	5.828	24	2.907	2.945	5.852	5.757
PALESTRINA	4.043	13.124	171	6.534	6.761	13.295	13.380
PALOMBARA SABINA	2.419	7.083	10	3.550	3.543	7.093	6.966
PERCILE	123	292	-	135	157	292	286
PISONIANO	343	773	-	383	390	773	770
POLI	673	1.934	4	975	963	1.938	1.906
POZZUOLI	8.642	29.514	287	15.083	14.718	29.801	30.042
PONZANO ROMANO	339	886	6	441	451	892	876
RIANO	1.348	4.517	23	2.304	2.236	4.540	4.555
RIGNANO FLAMINIO	1.591	4.501	1	2.257	2.245	4.502	4.340
RIOPREDDO	223	637	13	315	335	650	641
ROCCA CANTERANO	121	311	-	156	155	311	308
ROCCA DI CAVE	138	379	-	185	194	379	366
ROCCA DI PAPA	2.660	8.732	224	4.404	4.552	8.956	9.131
ROCCAGIOVINE	75	230	-	109	121	230	222
ROCCA PRICIA	1.965	6.271	52	3.196	3.127	6.323	6.265
ROCCA SANTO STEFANO	311	1.084	-	556	528	1.084	1.069
ROATE	272	879	-	466	413	879	865
ROMA	940.239	2.792.726	37.843	1.359.881	1.470.688	2.830.569	2.888.786
ROVIANO	459	1.367	4	663	708	1.371	1.354
SACROPANO	1.074	3.213	25	1.572	1.666	3.238	3.226
SANBUCCI	237	697	-	353	344	697	691
SAN GREGORIO DA SASSOLA	468	1.342	11	652	701	1.353	1.350
SAN POLO DEI CAVALIERI	637	1.678	9	831	856	1.687	1.681
SANTA MARINELLA	3.096	9.328	358	4.667	5.019	9.686	10.600
SANT'ANGELO ROMANO	708	2.176	3	1.087	1.092	2.179	2.129
SANT'ORESTE	993	2.845	5	1.400	1.450	2.850	2.838
SAN VITO ROMANO	1.083	3.152	11	1.558	1.605	3.163	3.128
SARACINESCO	65	131	-	70	61	131	113
SEGNI	2.798	8.266	58	4.119	4.205	8.324	8.248
SUBIACO	2.808	8.822	68	4.455	4.435	8.890	8.867
TIVOLI	16.414	50.513	456	25.223	25.746	50.969	51.528
TOLFA	1.681	4.867	11	2.445	2.433	4.878	4.807
TOBBITA TIBERINA	259	693	4	342	355	697	706
TREVIGNANO ROMANO	1.029	2.696	8	1.348	1.356	2.704	2.722
VALLECHIETRA	170	486	10	257	239	496	489
VALLINFREDA	109	284	2	145	141	286	277
VALMONTONE	3.155	10.195	69	5.150	5.114	10.264	10.260
VELLETRI	12.790	40.862	252	20.420	20.694	41.114	43.232
VICOVARO	1.144	3.733	15	1.837	1.911	3.748	3.715
VIVARO ROMANO	125	314	-	153	161	314	321
ZAGAROLO	4.252	13.612	39	6.744	6.907	13.651	13.650
TOTALE PROVINCIA	1.205.421	3.629.603	46.170	1.779.355	1.896.818	3.675.773	3.743.425
LATINA							
APRILIA	11.674	37.012	33	18.639	18.406	37.045	36.853
BASSIANO	508	1.527	4	774	757	1.531	1.503
CAMPIDIMELE	279	828	-	409	419	828	816
CASTELPORTE	2.183	7.132	11	3.567	3.576	7.143	7.019
CISTERNA DI LATINA	8.379	27.558	24	13.840	13.742	27.582	27.206
CORI	3.384	10.134	23	5.008	5.149	10.157	10.143
FONDI	8.166	27.929	24	14.039	13.914	27.953	27.601
FORMIA	9.208	30.218	88	14.950	15.356	30.306	30.953
GAETA	7.244	22.491	114	11.043	11.562	22.605	23.480
ITRI	2.315	6.841	30	3.459	3.412	6.871	6.852
LATINA	27.171	92.009	665	45.760	46.914	92.674	93.799
LENOLA	1.093	3.685	10	1.857	1.838	3.695	3.546
MAENZA	808	2.529	5	1.289	1.245	2.534	2.519
MINTURNI	5.379	16.122	77	8.553	8.646	17.199	17.043
MONTE SAN BIAGIO	1.651	5.402	5	2.721	2.686	5.407	5.322

Segue Tav. 14 — Famiglie, componenti delle famiglie e delle convivenze, popolazione residente per sesso, popolazione presente, per comune

COMUNI	FAMIGLIE		COMPONENTI PERMANENTI DELLE CONVIVENZE	POPOLAZIONE RESIDENTE			POPOLAZIONE PRESENTE
	Numero	Componenti		Maschi	Femmine	Totale	
SEGUE LATINA							
NORMA	1.185	3.430	4	1.701	1.733	3.434	3.421
PONTINIA	3.035	10.899	13	5.455	5.457	10.912	10.829
PONZA	1.067	3.645	8	1.847	1.806	3.653	3.370
PRIVERNO	4.094	12.493	22	6.165	6.350	12.515	12.369
PROSEDI	493	1.315	9	666	658	1.324	1.319
ROCCAGORGA	1.360	4.028	4	2.007	2.025	4.032	3.991
ROCCA BASSIMA	385	1.162	-	598	564	1.162	1.154
ROCCASECCA DEI VOLSCI	385	1.123	-	583	540	1.123	1.099
SABAUDIA	3.601	12.221	209	6.336	6.094	12.430	13.340
SAN FELICE CIRCEO	2.349	7.397	14	3.718	3.693	7.411	7.283
SANTI COSMA E DAMIANO	-	-	-	-	-	-	-
SERRONETA	1.774	6.415	11	3.228	3.198	6.426	6.376
SEZZE	6.012	19.838	61	9.905	9.994	19.899	19.867
SOMMOMO	2.156	6.683	7	3.365	3.325	6.690	6.531
SPERLONGA	1.048	3.557	7	1.817	1.747	3.564	3.512
SPIGNO SATURNIA	641	2.036	-	1.013	1.023	2.036	2.010
TERRACINA	11.238	36.579	216	18.200	18.595	36.795	36.792
VENTOTENE	172	483	13	246	250	496	459
TOTALE PROVINCIA	130.437	425.721	1.711	212.758	214.674	427.432	428.377
FROSINONE							
ACQUAFONDATA	163	416	2	195	223	418	432
ACUTO	554	1.714	48	853	909	1.762	1.747
ALATRI	6.805	22.572	85	11.317	11.340	22.657	22.691
ALVITO	1.141	3.105	-	1.489	1.616	3.105	3.039
ANASEMO	1.327	3.856	5	1.950	1.911	3.861	3.830
ANAGNI	5.957	18.359	110	9.258	9.211	18.469	18.864
AQUINO	1.625	4.812	3	2.409	2.406	4.815	4.789
ARCE	2.002	5.993	15	2.939	3.069	6.008	5.953
ARNARA	751	2.459	7	1.196	1.270	2.466	2.445
ARPINGO	2.702	7.688	46	3.731	4.003	7.734	7.710
ATINA	1.608	4.791	10	2.307	2.494	4.801	4.746
AUSONIA	820	2.470	16	1.245	1.241	2.486	2.465
BELMONTE CASTELLO	289	784	-	377	407	784	744
BOVILLE EBNICA	2.663	8.108	31	4.098	4.041	8.139	8.069
BROCCOSTELLA	608	2.002	-	1.024	978	2.002	1.977
CAMPOLI APENNINO	558	1.599	-	788	811	1.599	1.549
CASALATTICO	255	754	-	379	375	754	563
CASALVIERI	1.096	3.013	7	1.405	1.615	3.020	2.946
CASSINO	9.394	30.979	160	15.660	15.479	31.139	31.500
CASTELLIRI	1.026	3.177	-	1.559	1.618	3.177	3.137
CASTELNUOVO PARANO	246	793	-	377	416	793	774
CASTROCIELO	1.266	3.425	107	1.686	1.846	3.532	3.508
CASTRO DEI VOLSCI	1.872	5.205	9	2.521	2.693	5.214	5.211
CECCANO	6.155	20.559	334	10.399	10.494	20.893	20.806
CEPRANO	2.828	8.325	44	4.142	4.227	8.369	8.529
CERVARO	1.958	5.596	-	2.764	2.832	5.596	5.589
COLFELICE	597	1.720	-	825	895	1.720	1.714
COLLEPARDO	250	793	10	412	391	803	807
COLLE SAN MAGNO	344	967	-	482	485	967	952
CORENO AUSONIO	561	1.829	3	895	937	1.832	1.809
ESPERIA	1.568	4.495	6	2.237	2.264	4.501	4.412
FALVATERRA	207	572	6	268	310	578	571
FERENTINO	5.752	17.466	80	8.630	8.916	17.546	17.442
FILETTINO	223	604	5	296	313	609	613
FIUGGI	2.361	7.516	167	3.760	3.923	7.683	7.889
FONTANA LIRI	1.228	3.250	-	1.559	1.691	3.250	3.217
FONTECHIARI	463	1.250	-	610	640	1.250	1.209
FROSINONE	13.993	44.610	78	22.044	22.644	44.688	45.644
FUMONE	623	2.035	-	1.012	1.023	2.035	2.035
GALLINARO	390	1.060	-	489	571	1.060	1.062
GIULIANO DI ROMA	736	2.150	6	1.040	1.116	2.156	2.145
GUARCINO	593	1.832	8	902	938	1.840	1.824
ISOLA DEL LIRI	4.473	12.919	68	6.258	6.729	12.987	13.014
MORTE SAN GIOVANNI CARPANO	3.854	11.439	22	5.740	5.721	11.461	11.312
MOROLO	958	2.861	-	1.445	1.416	2.861	2.802
PALIANO	2.082	6.799	21	3.406	3.414	6.820	6.789
PASTENA	631	1.750	4	873	881	1.754	1.720
PATRICA	829	2.442	12	1.241	1.213	2.454	2.438
PESCOSOLIDO	479	1.444	1	716	729	1.445	1.430
PICINISCO	486	1.278	4	604	678	1.282	1.183
PICO	1.072	3.223	-	1.612	1.611	3.223	3.180
PIEDIMONTE SAN GERMANO	1.433	4.086	26	2.067	2.045	4.112	4.129
PIGLIO	1.458	4.548	9	2.277	2.280	4.557	4.531
PIGNATARO INTERAMNA	621	2.054	3	998	1.059	2.057	2.021
POPI	1.467	4.429	7	2.233	2.203	4.436	4.420
PONTECORVO	3.958	12.165	51	6.051	6.165	12.216	12.413
POSTA FIBRENO	544	1.325	-	618	707	1.325	1.305
RIPI	1.546	5.304	10	2.635	2.679	5.314	5.277

Segue Tav. 14 — Famiglie, componenti delle famiglie e delle convivenze, popolazione residente per sesso, popolazione presente, per comune

COMUNI	FAMIGLIE		COMPONENTI PERMANENTI DELLE CONVIVENZE	POPOLAZIONE RESIDENTE			POPOLAZIONE PRESENTE
	Numero	Componenti		Maschi	Femmine	Totale	
SEGUE FROSINONE							
ROCCA D'ARCE	371	983	-	487	496	983	980
ROCCASECCA	2.340	6.607	7	3.351	3.263	6.614	6.583
SAN BIAGIO SARACINISCO	186	474	-	228	246	474	456
SAN DONATO VAL DI CCMINO	927	2.409	2	1.112	1.299	2.411	2.332
SAN GIORGIO A LIRI	937	2.853	3	1.393	1.463	2.856	2.827
SAN GIOVANNI INCARICO	1.208	3.534	37	1.746	1.825	3.571	3.502
SANT'AMBROGIO SUI GARIGLIANO	328	1.017	4	477	544	1.021	1.004
SANT'ANDREA DEL GARIGLIANO	485	1.691	-	837	854	1.691	1.615
SANT'APOLLINARE	700	1.907	4	927	984	1.911	1.897
SANT'ELIA FIUMERAPIDO	1.882	5.502	212	2.913	2.801	5.714	5.610
SANTOPADRE	661	1.879	4	942	941	1.883	1.843
SAN VITTORE DEL LAZIO	719	2.289	5	1.155	1.139	2.294	2.238
SERRONE	859	2.657	11	1.324	1.344	2.668	2.675
SETTEFRATI	321	875	3	410	468	878	863
SGURGOLA	909	2.438	4	1.242	1.200	2.442	2.430
SORA	7.880	25.245	223	12.486	12.982	25.468	26.072
STRANGOLAGALLI	767	2.379	-	1.210	1.169	2.379	2.269
SOPINC	1.415	4.508	4	2.208	2.304	4.512	4.480
TERELLE	338	943	4	472	475	947	845
TORRE CAJETANI	333	1.156	-	593	563	1.156	1.140
TORRICE	1.262	4.597	5	2.261	2.341	4.602	4.327
TREVI NEL LAZIO	596	1.819	7	929	897	1.826	1.813
TRIVIGLIANO	373	1.245	-	623	622	1.245	1.261
VALLERCORSA	1.316	3.576	8	1.779	1.805	3.584	3.506
VALLEMAIO	391	1.117	2	560	559	1.119	1.093
VALLEROTONDA	883	2.196	-	1.063	1.133	2.196	2.154
VEROLI	5.624	18.078	175	9.184	9.069	18.253	18.201
VICALVI	261	733	3	364	372	736	727
VICO NEL LAZIO	554	1.890	5	943	952	1.895	1.854
VILLA LATINA	474	1.315	-	638	677	1.315	1.311
VILLA SANTA LUCIA	734	2.162	2	1.090	1.074	2.164	2.119
VILLA SANTO STEFANO	639	1.713	3	865	851	1.716	1.695
VITICUSO	185	505	-	253	252	505	491
TOTALE PROVINCIA	148.307	455.061	2.383	226.368	231.076	457.444	457.135
L'AQUILA							
ACCIANO	280	737	-	360	377	737	730
AIELLI	485	1.401	7	666	742	1.408	1.405
ALFEDENA	309	732	2	328	406	734	732
ANVERSA DEGLI ABRUZZI	251	531	1	233	299	532	475
ATELETA	493	1.516	-	729	787	1.516	1.442
AVEZZANO	10.257	33.348	161	16.399	17.110	33.509	33.715
BALSOBANO	1.274	3.748	7	1.895	1.860	3.755	3.476
BARTE	245	630	-	295	335	630	629
BARISCIANO	649	1.634	40	809	865	1.674	1.683
BARREA	317	908	35	454	489	943	899
BISEGNA	247	631	-	310	321	631	455
BUGNARA	423	1.127	-	544	583	1.127	1.119
CAGNANO AMITERNO	612	1.813	-	893	920	1.813	1.813
CALASCIO	159	301	-	124	177	301	299
CAMPO DI GIOVE	298	907	5	462	450	912	884
CAMPOTOSTO	374	1.071	2	510	563	1.073	1.016
CANISTRO	317	1.058	3	508	553	1.061	995
CANSANO	166	431	-	194	237	431	427
CAPESTRANO	477	1.265	16	602	679	1.281	1.252
CAPISTRELLO	1.739	5.468	4	2.740	2.732	5.472	5.166
CAPITIGNANO	337	792	-	374	418	792	788
CAPORCIANO	134	340	-	157	183	340	334
CAPPADOCIA	356	798	6	397	407	804	802
CARAPELLE CALVISIO	63	144	-	72	72	144	137
CARSOLI	1.681	4.683	-	2.327	2.356	4.683	4.642
CASTEI DEL MONTE	360	804	23	365	462	827	654
CASTEL DI IERI	234	510	2	246	266	512	480
CASTEL DI SANGRO	1.693	4.984	27	2.390	2.621	5.011	4.844
CASTELLAFIUME	296	1.027	-	542	485	1.027	896
CASTELVECCHIO CALVISIO	155	360	-	175	185	360	347
CASTELVECCHIO SUBERQUO	614	1.537	4	732	809	1.541	1.522
CELANO	3.396	10.564	41	5.364	5.241	10.605	10.525
CERCHIO	614	1.740	4	859	885	1.744	1.717
CIVITA D'ANTINO	356	1.012	1	496	517	1.013	976
CIVITELLA ALFEDENA	117	294	2	152	144	296	280
CIVITELLA ROVETO	803	2.755	116	1.422	1.449	2.871	2.802
COCULLO	244	508	-	219	289	508	477
COLLARMELE	345	1.018	6	494	530	1.024	1.018
COLLELONGO	548	1.696	3	791	908	1.699	1.666
COLLEPIETRO	160	394	2	197	199	396	377
CORFINIO	381	988	23	485	526	1.011	986
FAGNANO ALTO	258	646	-	314	332	646	652
FONTECCHIO	173	414	21	207	228	435	481

Segue Tav. 14 — Famiglie, componenti delle famiglie e delle convivenze, popolazione residente per sesso, popolazione presente, per comune

COMUNI	FAMIGLIE		COMPONENTI PERMANENTI DELLE CONVIVENZE	POPOLAZIONE RESIDENTE			POPOLAZIONE PRESENTE
	Numero	Componenti		Maschi	Femmine	Totale	
SEGUE L'AQUILA							
FOSSA	231	655	4	307	352	659	641
GAGLIANO ATERNO	220	477	—	214	263	477	405
GIOIA DEI MARSI	844	2.314	8	1.169	1.153	2.322	2.264
GORIANO SICGLI	288	679	2	332	349	681	632
INTRODACQUA	667	1.592	—	750	842	1.592	1.584
L'AQUILA	20.404	62.398	1.067	30.893	32.572	63.465	65.620
LECCE NEI MARSI	650	1.732	3	854	881	1.735	1.643
LUCO DEI MARSI	1.614	4.994	1	2.470	2.525	4.995	4.891
LUCOLI	495	1.274	—	631	643	1.274	1.242
MAGLIANO DE' MARSI	1.018	3.151	7	1.531	1.627	3.158	3.120
MASSA D'ALEE	410	1.157	—	558	599	1.157	1.148
MOLINA ATERNO	252	652	—	303	349	652	651
MONTEBEALE	1.235	3.353	15	1.688	1.680	3.368	3.317
MOBINO	543	1.592	6	790	808	1.598	1.555
NAVELLI	335	821	—	396	425	821	812
OCRE	292	883	1	433	451	884	872
OFENA	337	776	116	389	503	892	922
OPI	180	517	2	264	255	519	466
ORICOLA	275	792	—	408	384	792	793
ORTONA DEI MARSI	554	1.283	4	626	661	1.287	1.226
ORTUCCIO	664	1.865	3	910	958	1.868	1.772
OVINDOLI	548	1.200	12	587	625	1.212	1.199
PACENTRO	587	1.583	11	748	846	1.594	1.582
PERETO	208	565	3	297	271	568	555
PESCASSEROLI	663	2.176	7	1.039	1.144	2.183	2.102
PESCINA	1.599	4.428	3	2.173	2.258	4.431	4.393
PESCOCOSTANZO	453	1.379	5	667	717	1.384	1.351
PETTORANO SUL GIZIO	633	1.441	—	700	741	1.441	1.425
PIZZOLI	916	2.535	1	1.204	1.332	2.536	2.536
POGGIO PICHENZE	291	853	—	416	437	853	837
PRATA D'ANSIDGNIA	233	655	—	315	340	655	644
PRATOLA PELIGNA	2.766	7.744	15	3.773	3.986	7.759	7.626
PREZZA	484	1.257	3	602	658	1.260	1.248
RAIANO	960	2.401	57	1.196	1.262	2.458	2.479
RIVISONDOLI	341	890	3	439	454	893	860
ROCCACASALE	328	826	—	415	411	826	809
ROCCA DI EOTTE	161	432	4	218	218	436	428
ROCCA DI CAMBIO	198	504	2	242	264	506	477
ROCCA DI MEZZO	636	1.729	9	815	923	1.738	1.659
ROCCA PIA	114	279	—	138	141	279	274
ROCCARASO	513	1.598	24	791	831	1.622	1.638
SAN BENEDETTO DEI MARSI	1.360	3.880	7	1.956	1.931	3.887	3.690
SAN BENEDETTO IM PERILLIS	104	228	—	96	132	228	215
SAN DEMETRIO NE' VESTINI	555	1.479	12	703	788	1.491	1.516
SAN PIO DELLE CAMERE	233	585	5	287	303	590	532
SANTE MARIE	662	1.777	3	883	897	1.780	1.734
SANT'EUSAMIO FORCONESE	175	472	—	222	250	472	473
SANTO STEFANO DI SESSANIO	92	190	—	84	106	190	189
SAN VINCENZO VALLE ROVETO	1.026	2.895	2	1.399	1.498	2.897	2.885
SCANNO	1.036	2.655	1	1.271	1.385	2.656	2.529
SCONTRONE	197	550	—	273	277	550	535
SCORPITO	682	1.982	—	975	1.007	1.982	1.969
SCURCOLA MARSICANA	720	2.165	13	1.106	1.072	2.178	2.118
SECINARO	285	748	—	362	386	748	667
SULMONA	8.233	23.726	290	11.638	12.378	24.016	24.733
TAGLIACOZZO	2.202	6.283	56	3.133	3.206	6.339	6.308
TIONE DEGLI ABRUZZI	243	594	—	280	314	594	591
TORNIMPARTE	927	2.926	5	1.468	1.463	2.931	2.906
TRASACCO	1.777	5.582	1	2.792	2.791	5.583	5.548
VILLALAGO	318	803	—	364	439	803	786
VILLA SANTA LUCIA DEGLI ABRUZZI	199	424	—	202	222	424	363
VILLA SANT'ANGELO	174	505	—	244	261	505	487
VILVALLELCNGA	399	1.084	—	502	582	1.084	1.028
VILLETTA BARREA	234	622	2	280	344	624	595
VITTORITO	447	1.189	—	549	640	1.189	1.175
TOTALE PROVINCIA	99.110	288.041	2.359	141.592	148.808	290.400	289.285
TERAMO							
ALBA ADRIATICA	2.527	8.408	13	4.155	4.266	8.421	8.343
ANCARANO	420	1.485	6	732	759	1.491	1.475
ARSITA	377	1.285	—	639	646	1.285	1.121
ATRI	3.369	11.126	89	5.554	5.661	11.215	11.464
BASCIANO	634	2.206	—	1.101	1.105	2.206	1.998
BELLANTE	1.444	5.239	3	2.625	2.617	5.242	5.062
BISENTI	947	2.969	2	1.496	1.475	2.971	2.733
CAMPOLI	2.528	7.859	12	3.885	3.986	7.871	7.649
CANZANO	520	1.686	—	856	830	1.686	1.652
CASTEL CASTAGNA	186	637	—	337	300	637	637
CASTELLALTO	1.302	4.730	—	2.376	2.354	4.730	4.728

Segue Tav. 14 — Famiglie, componenti delle famiglie e delle convivenze, popolazione residente per sesso, popolazione presente, per comune

COMUNI	FAMIGLIE		COMPONENTI PERMANENTI DELLE CONVIVENZE	POPOLAZIONE RESIDENTE			POPOLAZIONE PRESENTE
	Numero	Componenti		Maschi	Femmine	Totale	
SEGUE TERAMO							
CASTELLI	524	1.783	2	888	897	1.785	1.716
CASTIGLIONE MESSER RAIMONDO	740	2.618	2	1.304	1.316	2.620	2.533
CASTILENTI	487	1.524	4	782	746	1.528	1.486
CELLINO ATTANASIO	1.018	3.454	4	1.737	1.721	3.458	3.161
CERMIGNANO	740	2.507	-	1.277	1.230	2.507	2.360
CIVITELLA DEL TRONTO	1.696	5.794	99	2.892	3.001	5.893	5.754
COLLEDARA	629	2.077	-	1.030	1.047	2.077	2.034
COLONNELLA	1.113	3.112	9	1.552	1.569	3.121	2.918
CONTROGUERRA	732	2.614	4	1.258	1.360	2.618	2.578
CORBOPOLI	1.052	3.596	7	1.735	1.868	3.603	3.543
CORTINO	406	1.253	-	644	609	1.253	969
CROGNALETO	576	2.154	-	1.080	1.074	2.154	1.963
PANO ADRIANO	212	552	-	261	291	552	496
GIULIANOVA	6.754	21.174	102	10.317	10.959	21.276	21.448
ISOLA DEL GRAN SASSO D'ITALIA	1.557	5.041	52	2.556	2.537	5.093	4.957
MARTINSICURO	3.128	10.471	15	5.244	5.242	10.486	10.274
MONTETINO	395	1.371	-	710	661	1.371	1.194
MONTORIO AL VICHANO	2.485	9.042	7	4.597	4.452	9.049	8.902
MORRO D'ORO	718	2.768	-	1.416	1.352	2.768	2.732
MOSCIANO SANT'ANGELO	1.946	6.889	8	3.417	3.480	6.897	6.826
NERETO	1.281	4.358	21	2.124	2.255	4.379	4.319
NOTARESCO	1.851	6.253	3	3.150	3.106	6.256	5.851
PENNA SANT'ANDEA	550	1.769	2	880	891	1.771	1.714
PIETRACANELLA	124	339	29	191	177	368	368
PINETO	2.975	10.470	11	5.225	5.256	10.481	10.383
ROCCA SANTA MARIA	307	1.020	-	538	482	1.020	760
ROSETO DEGLI ABRUZZI	6.194	20.982	31	10.297	10.716	21.013	20.207
SANT'EGIDIO ALLA VIERRATA	1.930	6.986	7	3.398	3.595	6.993	6.920
SANT'EMERO	1.376	4.450	119	2.268	2.301	4.569	4.604
SILVI	2.925	10.224	21	5.131	5.114	10.245	10.051
TERAMO	15.083	50.177	687	24.758	26.106	50.864	51.436
TORANO NUOVO	457	1.614	3	789	828	1.617	1.574
TORRICELLA SICURA	799	2.677	-	1.354	1.323	2.677	2.577
TORTORETO	1.791	5.980	10	2.987	3.003	5.990	5.904
TOSSICIA	518	1.517	4	746	775	1.521	1.490
VALLE CASTELLANA	707	2.138	6	1.099	1.045	2.144	1.854
TOTALE PROVINCIA	80.030	268.378	1.394	133.388	136.384	269.772	264.718
PESCARA							
ABBATEGGIO	174	445	-	219	226	445	422
ALANNO	1.243	3.654	21	1.800	1.875	3.675	3.614
BOLOGNANO	463	1.332	2	643	691	1.334	1.338
BRITTOLI	199	525	-	273	252	525	485
BUSSI SUL TIRINO	1.199	3.382	6	1.657	1.731	3.388	3.329
CAPPELLE SUL TAVO	606	1.928	-	954	974	1.928	1.917
CARANANICO TERME	814	2.247	8	1.071	1.184	2.255	2.206
CARPINETO DELLA MOFA	266	799	-	395	404	799	753
CASTIGLIONE A CASADRIA	372	959	2	465	496	961	945
CATIGNANO	557	1.673	13	804	882	1.686	1.657
CEPAGATTI	2.047	6.879	-	3.427	3.452	6.879	6.849
CITTA' SANT'ANGELO	2.625	8.756	487	4.667	4.576	9.243	9.426
CIVITAQUANA	468	1.347	4	665	686	1.351	1.357
CIVITELLA CASANOVA	764	2.329	1	1.158	1.172	2.330	2.282
COLLECORVINO	1.256	4.254	3	2.136	2.121	4.257	4.226
COEVARA	192	489	-	238	251	489	466
CUGNOLI	565	1.703	1	863	841	1.704	1.586
ELICE	543	1.649	-	832	817	1.649	1.628
PARINDOLA	838	2.405	7	1.171	1.241	2.412	2.253
LETTOMANOPPELLO	958	2.793	4	1.394	1.403	2.797	2.698
LORETO AFRUTINO	2.102	7.001	20	3.487	3.534	7.021	6.978
MANOPPELLI	1.979	5.460	16	2.696	2.780	5.476	5.275
MONTABELLO DI BERTONA	426	1.273	-	630	643	1.273	1.247
MONTESILVANO	8.738	28.777	60	14.357	14.480	28.837	29.031
MOSCUFO	715	2.489	-	1.224	1.265	2.489	2.504
NOCCIANO	469	1.513	-	743	770	1.513	1.431
PENNE	3.500	11.566	68	5.830	5.804	11.634	11.461
PESCARA	41.414	130.630	715	63.483	67.862	131.345	131.754
PESCOSANSONESCO	255	687	-	354	333	687	667
PIANELLA	1.945	6.645	12	3.304	3.353	6.657	6.563
PICCIANO	430	1.425	-	704	721	1.425	1.363
PIETRANICO	296	777	-	369	408	777	747
POPOLI	2.078	5.657	64	2.769	2.952	5.721	5.665
ROCCAMORICE	395	1.151	21	536	636	1.172	1.112
ROSCIANO	929	2.820	1	1.410	1.411	2.821	2.748
SALLE	194	442	-	212	230	442	390
SANT'EUFEMIA A MAIELLA	203	472	-	206	266	472	438
SAN VALENTINO IN ABRUZZO CITERIORE	629	1.845	5	895	955	1.850	1.842
SCAFA	1.216	3.646	6	1.812	1.840	3.652	3.613
SERRAMONACESCA	344	923	4	432	495	927	799

Segue Tav. 14 — Famiglie, componenti delle famiglie e delle convivenze, popolazione residente per sesso, popolazione presente, per comune

COMUNI	FAMIGLIE		COMPONENTI PERMANENTI DELLE CONVIVENZE	POPOLAZIONE RESIDENTE			POPOLAZIONE PRESENTE
	Numero	Componenti		Maschi	Femmine	Totale	
SEGUE PESCARA							
SPOLTORE	3.053	10.431	105	5.250	5.286	10.536	10.625
TOCCO DA CASAURIA	1.137	3.051	18	1.487	1.582	3.069	3.103
TORRE DE' PASSERI	1.122	3.202	6	1.524	1.684	3.208	3.162
TURRIVALIGNANI	291	819	-	389	430	819	803
VICOLI	179	546	-	280	266	546	541
VILLA CELIERA	319	1.027	-	501	526	1.027	986
TOTALE PROVINCIA	90.507	283.823	1.680	139.716	145.787	285.503	284.285
CHIETI							
ALTINO	840	2.475	-	1.223	1.252	2.475	2.423
ARCHI	789	2.519	5	1.232	1.292	2.524	2.426
ARI	553	1.525	1	767	759	1.526	1.496
ARIELLI	398	1.301	4	638	667	1.305	1.270
ATESSA	3.317	10.104	25	4.955	5.174	10.129	9.934
BOMBA	451	1.222	2	571	653	1.224	1.155
BORRELLIO	232	639	5	318	326	644	572
BUCCHIANICO	1.295	4.262	86	2.144	2.204	4.348	4.267
CANOSA SANNITA	490	1.606	-	788	818	1.606	1.521
CARPINETO SIMELLO	359	930	-	478	452	930	894
CARUNCHIO	354	994	-	490	504	994	929
CASACANDITELLA	454	1.415	2	676	741	1.417	1.395
CASALANGUIDA	469	1.305	3	640	668	1.308	1.235
CASALBORDINO	2.077	6.100	15	2.926	3.189	6.115	5.998
CASALINCONTRADA	759	2.501	5	1.226	1.280	2.506	2.491
CASOLI	2.117	6.152	5	2.979	3.178	6.157	6.059
CASTEL FRENTANO	1.303	3.871	4	1.872	2.003	3.875	3.770
CASTELGUIDONE	214	678	-	343	335	678	652
CASTIGLIONE MESSER MARINO	1.079	3.139	5	1.544	1.600	3.144	2.575
CELENZA SUL TRIGNO	443	1.335	4	657	682	1.339	1.182
CHIETI	17.802	54.157	1.050	26.834	28.373	55.207	58.558
CIVITAPALUPARELLA	202	539	-	268	271	539	466
CIVITELLA MESSER RAIMONDO	493	1.219	-	572	647	1.219	1.170
COLLEDIMACINE	205	458	-	225	233	458	420
COLLEDIMARZIO	233	595	-	283	312	595	570
CRECCHIO	971	3.161	5	1.578	1.588	3.166	3.009
COPELLO	1.377	4.123	6	2.049	2.080	4.129	3.899
DOGLIOLA	192	516	-	253	263	516	466
FALLO	133	337	-	155	182	337	307
FARA FILIORUM PETRI	535	1.754	4	850	908	1.758	1.721
FARA SAN MARTINO	656	1.781	3	841	943	1.784	1.734
FILETTO	452	1.311	3	610	704	1.314	1.284
FOSSACESIA	1.513	4.634	10	2.287	2.357	4.644	4.467
FRAINE	231	652	-	318	334	652	624
FRANCAVILLA AL MARE	5.211	16.590	88	8.114	8.564	16.678	16.712
FRESAGRAN DINARIA	495	1.362	1	687	676	1.363	1.303
FRISA	655	2.004	-	982	1.022	2.004	1.930
FURCI	504	1.469	3	714	758	1.472	1.439
GAMBERALE	204	668	-	325	343	668	536
GESSOPALENA	821	2.242	-	1.095	1.147	2.242	2.080
GISSI	1.208	3.215	6	1.590	1.631	3.221	3.097
GIULIANO TEATINO	444	1.424	3	729	698	1.427	1.326
GUARDIAGRELE	3.401	10.197	26	4.937	5.286	10.223	9.847
GUILMI	332	892	-	429	463	892	705
LAMA DEI PELIGNI	713	1.559	7	737	829	1.566	1.457
LANCIANO	10.129	31.975	298	15.650	16.623	32.273	32.215
LENTELLA	260	749	2	370	381	751	728
LETTOPALENA	172	449	-	221	228	449	403
LISCIA	337	1.009	-	504	505	1.009	961
NIGLIANICO	1.211	4.248	1	2.101	2.148	4.249	4.215
MONTAZZOLI	407	1.340	-	660	680	1.340	1.159
MONTABELLO SUL SANGRO	96	196	-	82	114	196	159
MONTEPERRANTE	88	222	-	101	121	222	209
MONTELAFIANO	88	227	-	102	125	227	183
MONTENERODOMO	397	1.135	-	564	571	1.135	926
MONTODORISIO	752	2.334	-	1.185	1.149	2.334	2.176
MOZZAGROGNA	642	1.862	-	904	958	1.862	1.795
ORSOGNA	1.384	3.925	10	1.840	2.095	3.935	3.767
ORTONA	6.847	21.564	101	10.681	10.984	21.665	21.402
PAGLIETA	1.327	4.355	6	2.183	2.178	4.361	4.234
PALENA	635	1.731	8	853	886	1.739	1.546
PALNOLI	567	1.559	11	797	773	1.570	1.443
PALOMBARO	426	1.236	3	593	646	1.239	1.192
PENNADOMO	195	476	-	224	252	476	446
PENNAPIEDIMONTE	311	754	-	365	389	754	715
PERANO	523	1.607	-	812	795	1.607	1.602
PIETRAFERRAZZANA	81	179	-	81	98	179	163
PIZZOFERRATO	439	1.455	2	709	748	1.457	1.338
POGGIOFICBITO	298	957	-	467	490	957	921
POLLUTRI	915	2.631	4	1.287	1.348	2.635	2.595

Segue Tav. 14 — Famiglie, componenti delle famiglie e delle convivenze, popolazione residente per sesso, popolazione presente, per comune

COMUNI	FAMIGLIE		COMPONENTI PERMANENTI DELLE CONVIVENZE	POPOLAZIONE RESIDENTE			POPOLAZIONE PRESENTE
	Numero	Componenti		Maschi	Femmine	Totale	
SEGUE CHIETI							
PRETORO	393	1.164	1	538	627	1.165	1.148
QUADRI	321	1.143	2	559	586	1.145	967
RAPINO	569	1.674	2	825	851	1.676	1.504
RIPA TRATINA	946	3.258	2	1.656	1.604	3.260	3.241
ROCCAMONTEPIANO	590	1.981	3	985	999	1.984	1.940
ROCCA SAN GIOVANNI	687	2.207	-	1.115	1.092	2.207	2.141
ROCCASCALEGNA	556	1.706	-	838	868	1.706	1.663
ROCCASPINALVETI	695	2.304	2	1.157	1.149	2.306	2.057
ROIIO DEL SANGRO	136	305	-	129	176	305	280
ROSELLO	183	473	-	220	253	473	406
SAN BUONO	516	1.418	9	698	729	1.427	1.347
SAN GIOVANNI LIPIONI	206	545	-	281	264	545	460
SAN GIOVANNI TEATINO	2.096	6.736	7	3.355	3.388	6.743	6.728
SAN MARTINO SULLA MARRUCINA	320	866	3	392	477	869	861
SAN SALVO	3.830	12.387	6	6.281	6.112	12.393	12.236
SANTA MARIA IMBARO	370	1.123	-	560	563	1.123	1.046
SANT'EBUSANIO DEL SANGRO	815	2.516	-	1.238	1.278	2.516	2.432
SAN VITO CHIETINO	1.547	4.888	43	2.395	2.536	4.931	4.746
SCERNI	1.444	4.092	4	2.021	2.075	4.096	3.964
SCHIAVI DI ABRUZZO	1.084	2.667	4	1.190	1.481	2.671	2.363
TARANTA PELIGNA	277	730	-	346	384	730	700
TOLLO	1.240	4.101	7	2.064	2.044	4.108	4.031
TORINO DI SANGRO	1.023	3.173	-	1.562	1.611	3.173	3.101
TORNARECCIO	666	2.016	5	959	1.062	2.021	1.974
TORREERUMA	558	1.600	-	768	832	1.600	1.450
TORREVECCHIA TEATINA	784	2.669	-	1.332	1.337	2.669	2.633
TORRICELLA PELIGNA	768	2.023	2	975	1.050	2.025	1.966
TREGLIO	301	879	-	435	444	879	843
TUPIILLO	286	770	-	367	403	770	687
VACRI	579	1.794	-	881	913	1.794	1.780
VASTO	9.120	29.884	152	14.816	15.220	30.036	29.801
VILLALPONSINA	426	1.195	-	572	623	1.195	1.153
VILLAMAGNA	693	2.319	10	1.157	1.172	2.329	2.306
VILLA SANTA MARIA	604	1.632	20	806	846	1.652	1.603
TOTALE PROVINCIA	120.132	367.345	2.116	180.738	188.723	369.461	363.422
ISERNIA							
ACQUAVIVA D'ISERNIA	184	586	-	294	292	586	528
AGNONE	2.021	6.273	46	3.076	3.243	6.319	6.156
BAGNOLI DEL TRIGNO	612	1.369	1	619	751	1.370	1.286
BELMONTE DEL SANNIO	417	1.194	-	581	613	1.194	1.104
CANTALUPO NEL SANNIO	326	837	4	419	422	841	808
CAPRACOTTA	678	1.698	9	809	898	1.707	1.392
CAROVILLI	520	1.580	6	803	783	1.586	1.543
CARPINONE	452	1.109	4	576	537	1.113	1.060
CASTEL DEL GIUDICE	210	525	2	257	270	527	397
CASTELPETROSO	535	1.713	22	864	871	1.735	1.594
CASTELPIZZUTO	61	185	-	97	88	185	151
CASTEL SAN VINCENZO	229	596	4	292	308	600	584
CASTELVERRINO	82	239	-	114	125	239	224
CERRO AL VOLTURNO	606	1.817	-	897	920	1.817	1.771
CHIAUCI	144	363	-	171	192	363	325
CIVITANOVA DEL SANNIO	365	1.069	-	506	563	1.069	1.033
COLLI A VOLTURNO	489	1.326	10	678	658	1.336	1.309
CONCA CASALE	141	328	-	167	161	328	323
FILIGNANO	471	933	-	442	491	933	857
FORLI' DEL SANNIO	379	1.102	-	515	587	1.102	1.051
FORNELLI	514	1.695	-	832	863	1.695	1.582
PROSOLOME	1.122	3.556	11	1.769	1.798	3.567	3.449
ISERNIA	5.533	18.470	324	9.119	9.675	18.794	18.795
LONGANO	278	1.015	-	521	494	1.015	852
MACCHIA D'ISERNIA	252	781	-	374	407	781	747
MACCHIAGODENA	636	2.265	-	1.108	1.157	2.265	2.211
MIRANDA	353	1.149	4	566	587	1.153	1.108
MONTAQUILA	716	2.321	-	1.154	1.167	2.321	2.225
MONTENARO VAL COCCHIARA	304	767	-	386	381	767	671
MONTERODUNI	751	2.330	4	1.140	1.194	2.334	2.262
PESCHE	186	583	-	272	311	583	558
PESCOLANCIANO	433	1.183	-	562	621	1.183	1.062
PESCOPENNATARO	252	586	-	285	301	586	437
PETTORANELLO DEL MOLISE	119	352	-	179	173	352	329
PIETRABBONDANTE	463	1.318	4	645	677	1.322	1.214
PIZZONE	226	505	-	245	260	505	478
POGGIO SANNITA	528	1.583	-	770	813	1.583	1.415
POZZILLI	644	1.826	-	915	911	1.826	1.821
RIONERO SANNITICO	456	1.219	6	631	594	1.225	1.193
ROCCAMANDOLFI	475	1.275	-	629	646	1.275	1.230
ROCCASICURA	246	758	-	374	384	758	682
ROCCHETTA A VOLTURNO	371	1.057	-	517	540	1.057	1.041

Segue Tav. 14 — Famiglie, componenti delle famiglie e delle convivenze, popolazione residente per sesso, popolazione presente, per comune

COMUNI	FAMIGLIE		COMPONENTI PERMANENTI DELLE CONVIVENZE	POPOLAZIONE RESIDENTE			POPOLAZIONE PRESENTE
	Numero	Componenti		Maschi	Femmine	Totale	
SEGUE ISEBNIA							
SAN PIETRO AVELLANA	341	789	1	368	422	790	713
SANT'AGAPITO	341	1.063	-	521	542	1.063	990
SANTA MARIA DEL MOLISE	234	636	-	301	335	636	637
SANT'ANGELO DEL PESCO	285	788	-	370	418	788	458
SANT'ELENA SANMITA	199	431	-	167	264	431	395
SCAPOLI	332	907	-	472	435	907	853
SESSANO DEL MOLISE	405	1.144	8	536	616	1.152	1.024
SESTO CAMPANO	925	3.010	-	1.507	1.503	3.010	2.622
VASTOGIARDI	388	1.041	-	504	537	1.041	1.012
VENAFRO	2.771	8.438	191	4.269	4.360	8.629	8.756
TOTALE PROVINCIA	30.001	89.683	661	44.185	46.159	90.344	86.318
CAMPORBASSO							
ACQUAVIVA COLLECROCE	357	1.010	2	486	526	1.012	978
BARANELLO	990	3.046	4	1.499	1.551	3.050	3.002
BOJANO	2.335	6.860	71	3.364	3.567	6.931	6.867
BOHEPRO	986	2.624	15	1.303	1.336	2.639	2.532
BUSO	533	1.455	-	700	755	1.455	1.424
CAMPORBASSO	14.922	47.571	720	23.870	24.421	48.291	48.118
CANPOCHIARO	247	654	-	304	350	654	631
CAMPODIPIETRA	522	1.549	4	765	788	1.553	1.520
CAMPOLIETI	466	1.270	-	615	655	1.270	1.213
CAMPOMARINO	1.630	5.483	9	2.759	2.733	5.492	5.367
CASACALANDA	1.175	3.064	27	1.480	1.611	3.091	3.078
CASALCIPRANO	307	752	-	345	407	752	731
CASTELBOTTACCIO	336	872	-	416	456	872	740
CASTELLINO DEL BIFERNO	349	999	-	468	531	999	900
CASTELMAURO	1.096	3.122	6	1.534	1.594	3.128	2.360
CASTROPIGNANO	476	1.383	3	644	742	1.386	1.312
CERCEMAGGIORE	1.333	4.450	18	2.237	2.231	4.468	4.155
CERCEPICCOLA	325	963	6	474	495	969	841
CIVITACAMERANO	362	999	3	460	542	1.002	826
COLLE D'ANCHISE	325	954	-	458	496	954	922
COLLETORTO	1.061	3.086	13	1.544	1.555	3.099	2.870
DURONTA	281	685	24	301	408	709	690
FERRAZZANO	516	1.609	5	772	842	1.614	1.601
FOSCALTO	618	1.872	-	918	954	1.872	1.719
GAMBATESA	780	2.146	-	1.032	1.114	2.146	2.003
GILDONE	380	1.041	-	486	555	1.041	1.022
GUARDIALPIENA	484	1.195	6	571	630	1.201	1.149
GUARDIAREGIA	382	963	1	449	515	964	924
GUGLIONESI	1.878	5.630	15	2.806	2.839	5.645	5.218
JELSI	682	2.011	5	983	1.033	2.016	1.998
LARINO	2.464	7.748	93	3.905	3.936	7.841	7.955
LIMOSANO	417	1.074	6	539	541	1.080	1.062
LUCITO	524	1.293	-	625	668	1.293	1.197
LUPARA	354	885	3	442	446	888	834
MACCHIA VALPORTOIE	403	1.098	3	552	549	1.101	985
MAPALDA	625	1.720	4	886	838	1.724	1.397
MATRICE	321	1.020	12	502	530	1.032	1.021
MIRABELLO SANMITICO	509	1.598	2	760	840	1.600	1.546
MOLISE	78	226	-	106	120	226	213
MONACILIONI	338	832	-	405	427	832	768
MONTAGANO	569	1.529	-	698	831	1.529	1.480
MONTECILFONE	794	2.279	1	1.114	1.166	2.280	1.835
MONTEFALCONE NEL SANNIO	783	2.377	54	1.215	1.216	2.431	2.127
MONTENLONGO	245	662	-	336	326	662	588
MONTENITRO	235	623	-	308	315	623	539
MONTENERO DI BISACCIA	2.508	7.301	13	3.704	3.610	7.314	7.201
MONTORIO NEI FRENTANI	340	844	-	402	442	844	749
MORROE DEL SANNIO	465	1.139	-	534	605	1.139	1.073
ORATINO	408	1.135	-	546	589	1.135	1.109
PALATA	767	2.364	-	1.165	1.199	2.364	2.290
PETACCIATO	1.010	3.038	5	1.513	1.530	3.043	2.994
PETRELLA TIFERNINA	633	1.567	-	729	838	1.567	1.536
PIETRACATELLA	646	1.788	6	878	916	1.794	1.747
PIETRACUPA	185	422	-	189	233	422	402
PORTOCANNONE	836	2.452	8	1.226	1.234	2.460	2.409
PROVVIDENTI	79	199	-	96	103	199	178
RICCIA	2.040	6.211	13	3.036	3.188	6.224	6.023
RIPABOTTIONI	364	976	4	469	511	980	940
RIPALIMOSANO	740	2.228	12	1.067	1.173	2.240	2.205
ROCCAVIVARA	450	1.523	3	761	765	1.526	1.124
ROTELLO	570	1.498	11	710	799	1.509	1.426
SALCITO	311	843	-	412	431	843	816
SAN BIASE	195	469	-	231	238	469	448
SAN FELICE DEL MOLISE	339	911	-	442	469	911	914
SAN GIACOMO DEGLI SCHIAVONI	328	844	3	414	433	847	792
SAN GIOVANNI IN GALDO	373	895	-	423	472	895	854

Segue Tav. 14 — Famiglie, componenti delle famiglie e delle convivenze, popolazione residente per sesso, popolazione presente, per comune

COMUNI	FAMIGLIE		COMPONENTI PERMANENTI DELLE CONVIVENZE	POPOLAZIONE RESIDENTE			POPOLAZIONE PRESENTE
	Numero	Componenti		Maschi	Femmine	Totale	
SEGUE CAMPOBASSO							
SAN GIULIANO DEL SANNIO	421	1.250	-	606	644	1.250	1.167
SAN GIULIANO DI PUGLIA	498	1.506	-	743	763	1.506	1.465
SAN MARTINO IN PENNISI	1.550	4.580	3	2.292	2.291	4.583	4.474
SAN MASSIMO	258	712	-	348	364	712	659
SAN PLOMATIENSE	161	456	-	217	239	456	439
SANTA CROCE DI MAGLIANO	1.636	4.993	47	2.472	2.568	5.040	4.872
SANT'ANGELICO LIOSANO	218	570	-	267	303	570	553
SANT'ELIA A PIANISI	964	2.686	12	1.330	1.368	2.698	2.569
SEPINO	773	2.376	9	1.159	1.226	2.385	2.317
SPINETE	514	1.585	-	788	797	1.585	1.528
TAVENNA	535	1.415	3	699	719	1.418	1.286
TEBOLI	6.866	22.522	64	11.125	11.461	22.586	22.598
TORELLA DEL SANNIO	354	1.006	1	475	532	1.007	985
TORO	549	1.591	3	772	822	1.594	1.566
TRIVENTO	1.884	5.688	25	2.849	2.864	5.713	5.367
TUFARA	454	1.397	-	687	710	1.397	1.333
URURI	1.114	3.274	8	1.607	1.675	3.282	3.175
VINCHIATURO	803	2.468	5	1.194	1.279	2.473	2.425
TOTALE PROVINCIA	77.932	233.004	1.393	115.013	119.384	234.397	226.226
CASERTA							
AILANO	574	1.635	6	787	854	1.641	1.627
ALIFE	2.093	6.356	5	3.132	3.229	6.361	6.293
ALVIGNANO	1.716	4.977	61	2.403	2.635	5.038	4.976
ARIENZO	1.222	3.942	46	1.972	2.016	3.988	3.995
AVERSA	13.181	49.344	1.181	24.786	25.739	50.525	50.844
BAIA E LATINA	638	2.087	-	1.018	1.069	2.087	2.013
BELLONA	1.313	4.476	-	2.199	2.277	4.476	4.424
CAIANELLO	457	1.551	-	763	788	1.551	1.509
CALAZZO	1.719	5.366	10	2.606	2.770	5.376	5.297
CALVI RISORTA	1.597	5.423	63	2.661	2.825	5.486	5.492
CAMIGLIANO	561	1.629	3	780	852	1.632	1.617
CANCELLO ED ARNONE	1.269	4.316	-	2.101	2.215	4.316	4.284
CAPODRISE	1.597	5.591	-	2.797	2.794	5.591	5.466
CAPRIATI A VOLTURNO	563	1.790	4	830	964	1.794	1.790
CAPUA	5.683	17.916	137	8.650	9.403	18.053	18.445
CARINARO	1.180	4.324	5	2.108	2.221	4.329	4.304
CARINOLA	2.692	8.632	26	4.134	4.524	8.658	8.575
CASAGIOVE	4.013	14.301	19	7.039	7.281	14.320	14.255
CASAL DI PRINCIPE	4.279	16.081	-	8.201	7.880	16.081	15.998
CASALUCE	1.838	7.012	17	3.498	3.531	7.029	7.028
CASAPESENNA	1.383	5.806	13	2.946	2.873	5.819	5.692
CASAPULLA	1.786	5.889	10	2.842	3.057	5.899	5.822
CASERTA	20.130	66.336	418	32.344	34.410	66.754	72.712
CASTEL CAMPAGNANO	553	1.633	2	792	843	1.635	1.606
CASTEL DI SASSO	401	1.218	-	623	595	1.218	1.197
CASTELLO DEL MATESE	417	1.283	3	621	665	1.286	1.244
CASTEL MOIRONE	1.141	3.524	59	1.738	1.845	3.583	3.518
CASTEL VOLTURNO	2.350	7.264	6	3.648	3.622	7.270	7.283
CELLOLE	1.678	5.671	3	2.823	2.851	5.674	6.350
CERVINO	1.212	4.390	4	2.187	2.207	4.394	4.327
CESA	1.471	5.261	27	2.667	2.621	5.288	5.273
CIORLANO	222	676	-	336	340	676	667
CONCA DELLA CAMPANIA	622	1.796	3	874	925	1.799	1.798
CUBITI	1.786	6.009	90	2.895	3.204	6.099	6.055
DRAGONI	617	2.205	-	1.081	1.124	2.205	2.186
FALCIANO DEL MASSICO	1.191	3.516	5	1.697	1.824	3.521	3.440
FONTEGRECA	329	971	-	477	494	971	951
FORMICOLA	724	2.031	2	975	1.058	2.033	1.794
FRANCOLISE	1.326	4.630	7	2.249	2.388	4.637	4.625
FRIGNANO	2.083	7.899	17	3.974	3.942	7.916	7.829
GALLO	303	1.011	-	492	519	1.011	976
GALLUCCIO	922	2.590	-	1.264	1.326	2.590	2.547
GIAMO VETUSTO	286	741	3	327	417	744	739
GIOIA SANNITICA	1.345	3.757	3	1.871	1.889	3.760	3.444
GRAZZANISE	1.689	6.246	23	3.013	3.256	6.269	6.447
GRICIGNANO DI AVERSA	1.606	6.142	6	3.084	3.064	6.148	6.143
LETINO	264	873	-	428	445	873	785
LIBERI	499	1.398	-	687	711	1.398	1.259
LUSCIANO	2.795	10.737	48	5.387	5.398	10.785	10.778
MACERATA CAMPANIA	2.346	8.073	6	3.989	4.090	8.079	8.003
MADDALONI	9.047	32.928	66	16.284	16.710	32.994	33.682
MARCIANISE	8.972	32.815	67	16.285	16.597	32.882	32.690
MARZANO AEPPIO	1.150	3.296	9	1.612	1.693	3.305	3.123
MIGNANO MONTE LUNGO	1.021	3.007	3	1.462	1.548	3.010	2.985
MONDRAGONE	5.708	21.800	15	10.763	11.052	21.815	22.014
ORTA DI ATELLA	2.461	9.692	-	4.881	4.811	9.692	9.672
PARETE	2.075	7.983	25	4.039	3.969	8.008	7.957
PASTOREANO	820	3.148	3	1.832	1.319	3.151	3.136

Segue Tav. 14 — Famiglie, componenti delle famiglie e delle convivenze, popolazione residente per sesso, popolazione presente, per comune

COMUNI	FAMIGLIE		COMPONENTI PERMANENTI DELLE CONVIVENZE	POPOLAZIONE RESIDENTE			POPOLAZIONE PRESENTE
	Numero	Componenti		Maschi	Femmine	Totale	
SEGGUE CASERTA							
PIANA DI MONTE VERNA	899	2.594	-	1.260	1.334	2.594	2.568
PIEDIMONTE MATESE	3.357	10.956	73	5.340	5.689	11.029	10.737
PIETRANELLA	1.136	4.072	28	1.970	2.130	4.100	4.084
PIETRAVAIRANO	1.014	2.958	-	1.417	1.541	2.958	2.876
PIGNATARO MAGGIORE	1.870	6.185	13	2.991	3.207	6.198	6.131
PONTELATONE	573	1.752	-	833	919	1.752	1.666
PORTICO DI CASERTA	1.369	4.600	-	2.293	2.307	4.600	4.574
PRATA SANMITA	590	1.892	4	943	953	1.896	1.894
PRATELLA	594	1.853	-	960	893	1.853	1.636
PRESENZANO	553	1.708	3	859	852	1.711	1.653
RAVISCANINA	486	1.496	-	736	760	1.496	1.403
RECALE	1.596	5.438	-	2.751	2.687	5.438	5.347
RIARDO	750	2.497	3	1.240	1.260	2.500	2.492
ROCCA D'EVANDRO	1.104	3.384	-	1.644	1.740	3.384	3.281
ROCCANONFINA	1.158	3.708	8	1.774	1.942	3.716	3.658
ROCCAROMANA	398	1.116	2	520	598	1.118	964
ROCCHETTA E CROCE	225	613	-	299	314	613	565
RUVIANO	707	2.104	-	1.036	1.068	2.104	2.070
SAN CIPRIANO D'AVERSA	2.863	11.638	31	5.900	5.769	11.669	11.647
SAN FELICE A CANCELLO	4.280	15.345	11	7.733	7.623	15.356	15.345
SAN GREGORIO MATESE	406	1.238	10	644	604	1.248	1.188
SAN MARCELLINO	2.419	9.475	35	4.811	4.699	9.510	9.432
SAN MARCO EVANGELISTA	1.259	4.256	-	2.169	2.087	4.256	4.237
SAN NICOLA LA STRADA	3.774	13.153	1	6.528	6.626	13.154	13.083
SAN PIETRO INFINE	509	1.008	4	469	543	1.012	1.012
SAN POTITO SANMITICO	536	1.720	-	826	894	1.720	1.715
SAN PRISCO	2.122	7.675	33	3.828	3.880	7.708	7.631
SANTA MARIA A VICO	2.927	10.417	37	5.110	5.344	10.454	10.462
SANTA MARIA CAPUA VETERE	9.922	31.623	629	15.545	16.707	32.252	32.140
SANTA MARIA LA FOSSA	719	2.576	3	1.227	1.352	2.579	2.541
SAN TAMBARO	710	2.356	-	1.143	1.213	2.356	2.338
SANT'ANGELO D'ALIFE	816	2.536	4	1.225	1.315	2.540	2.506
SANT'ARPINO	2.407	9.647	-	4.869	4.778	9.647	9.550
SESSA AURUNCA	7.740	23.386	55	11.424	12.017	23.441	24.043
SPARANISE	2.005	6.892	-	3.308	3.584	6.892	6.869
SUCCIVO	1.478	5.652	4	2.783	2.873	5.656	5.554
TEANO	4.521	14.080	90	6.987	7.183	14.170	13.867
TEVEROLA	2.072	7.659	-	3.782	3.877	7.659	7.674
TORA E PICCILLI	448	1.269	5	609	665	1.274	1.267
TRENTOLA-DUCENTA	2.913	10.902	-	5.352	5.550	10.902	10.897
VAIRANO PATENORA	1.878	5.661	7	2.796	2.872	5.668	5.483
VALLE AGRICOLA	449	1.549	-	783	766	1.549	1.108
VALLE DI BADDALONI	694	2.167	2	1.099	1.070	2.169	2.126
VILLA DI BRIANCO	1.239	4.680	11	2.308	2.383	4.691	4.691
VILLA LITERNO	2.321	9.026	5	4.587	4.444	9.031	8.997
VITULAZIO	1.342	4.455	4	2.162	2.297	4.459	4.402
TOTALE PROVINCIA	216.064	741.961	3.644	366.827	378.778	745.605	750.185
BENEVENTO							
AIROLA	2.026	6.966	42	3.373	3.635	7.008	7.032
AMOROSI	908	2.752	5	1.314	1.443	2.757	2.707
APICE	1.762	5.562	13	2.785	2.790	5.575	5.150
APOLLONIA	732	2.331	7	1.164	1.174	2.338	2.274
ARPAIA	461	1.512	6	743	775	1.518	1.516
ARPAISE	290	861	-	425	436	861	843
BASELICE	965	2.954	7	1.471	1.490	2.961	2.737
BENEVENTO	17.753	60.977	466	29.924	31.519	61.443	63.257
BONEA	441	1.379	3	672	710	1.382	1.361
BUCCIANO	412	1.486	-	753	733	1.486	1.480
BUONALBERGO	689	1.980	6	941	1.045	1.986	1.931
CALVI	692	2.170	-	1.028	1.142	2.170	2.164
CAMPOLATTARO	361	1.159	3	580	582	1.162	1.132
CAMPOLI DEL MONTE TABURNO	506	1.637	-	839	798	1.637	1.631
CASALDUNI	502	1.643	-	794	849	1.643	1.553
CASTELFRANCO IN MISCANO	454	1.250	4	596	658	1.254	1.155
CASTELPAGANO	497	1.886	-	898	988	1.886	1.638
CASTELPOTO	604	1.749	-	840	909	1.749	1.699
CASTELVENERE	792	2.159	-	1.093	1.066	2.159	2.157
CASTELVETERE IN VAL FORTORE	1.001	3.074	-	1.478	1.596	3.074	2.598
CAUANO	606	2.013	-	1.002	1.011	2.013	1.960
CEPPALONI	1.172	3.171	6	1.537	1.640	3.177	3.150
CERRETO SANMITA	1.347	4.392	39	2.146	2.285	4.431	4.484
CIRCELLO	1.139	3.294	5	1.669	1.630	3.299	2.752
COLLE SANMITA	1.252	3.816	12	1.892	1.936	3.828	2.889
CUSANO MUTI	1.256	4.303	3	2.155	2.151	4.306	4.011
DUGENTA	877	2.658	-	1.302	1.356	2.658	2.649
DURAZZANO	578	1.814	-	893	921	1.814	1.806
FAICCHIO	1.219	3.817	46	1.909	1.954	3.863	3.754
FOGLIANISE	911	3.082	3	1.525	1.560	3.085	3.049

Segue Tav. 14 — Famiglie, componenti delle famiglie e delle convivenze, popolazione residente per sesso, popolazione presente, per comune

COMUNI	FAMIGLIE		COMPONENTI PERMANENTI DELLE CONVIVENZE	POPOLAZIONE RESIDENTE			POPOLAZIONE PRESENTE
	Numero	Componenti		Maschi	Femmine	Totale	
SEGUE BENEVENTO							
POIANO DI VAL FORTORE	537	1.505	-	747	758	1.505	1.464
FORCHIA	283	938	-	469	469	938	901
FRAGNETO L'ABATE	488	1.378	3	664	717	1.381	1.365
FRAGNETO MONFORTE	639	1.961	-	981	980	1.961	1.897
FRASSO TELESINO	1.053	3.193	7	1.571	1.629	3.200	2.978
GINESTRA DEGLI SCHIAVONI	276	843	4	404	443	847	696
GUARDIA SANFRANONDI	2.040	5.717	19	2.811	2.925	5.736	5.564
LIBATOLA	806	3.053	-	1.523	1.530	3.053	2.999
MELIZZANO	574	1.933	3	930	1.006	1.936	1.857
MOIANO	1.233	4.031	4	1.959	2.076	4.035	3.947
MOLINARA	678	1.993	15	987	1.021	2.008	1.984
MONTEFALCONE DI VAL FORTORE	826	2.362	7	1.156	1.213	2.369	2.035
MONTESARCHIO	3.273	10.949	20	5.401	5.568	10.969	10.872
MORCONE	2.494	7.525	12	3.809	3.728	7.537	7.368
PADULI	1.460	4.583	2	2.249	2.336	4.585	4.582
PAGO VEIANO	843	2.768	-	1.361	1.407	2.768	2.514
PANNARANO	625	2.064	3	1.063	1.004	2.067	2.023
PAOLISI	518	1.636	-	805	831	1.636	1.630
PAUPISI	576	1.783	-	894	889	1.783	1.783
PESCO SANNITA	873	2.294	7	1.113	1.188	2.301	2.281
PIETRAROJA	226	734	-	348	386	734	719
PIETRELCINA	1.037	3.010	8	1.470	1.548	3.018	2.972
PONTE	783	2.482	-	1.222	1.260	2.482	2.457
PONTELANDOLFO	1.259	4.006	3	1.960	2.049	4.009	3.804
PUGLIANELLO	278	1.185	-	591	594	1.185	1.183
REINO	444	1.365	-	655	710	1.365	1.316
SAN BARTOLOMEO IN GALDO	2.347	6.318	24	3.151	3.191	6.342	6.069
SAN GIORGIO DEL SANNIC	2.189	6.046	35	2.988	3.093	6.081	6.098
SAN GIORGIO LA MOLARA	1.037	3.679	7	1.850	1.836	3.686	3.561
SAN LEUCIO DEL SANNIC	1.063	3.190	-	1.562	1.628	3.190	3.133
SAN LORENZELLO	602	2.125	-	1.042	1.083	2.125	2.094
SAN LORENZO MAGGIORE	727	2.358	4	1.171	1.191	2.362	2.328
SAN LUPO	409	1.038	-	498	540	1.038	1.016
SAN MARCO DEI CAVOTTI	1.237	3.861	5	1.894	1.972	3.866	3.774
SAN MARTINO SANNITA	344	1.084	-	541	543	1.084	1.099
SAN NAZZARO	222	687	-	335	352	687	655
SAN NICOLA MANFREDI	980	3.068	-	1.500	1.568	3.068	2.965
SAN SALVATORE TELESINO	1.120	3.502	4	1.724	1.782	3.506	3.381
SANTA CROCE DEL SANNIO	421	1.213	-	553	660	1.213	1.158
SANT'AGATA DE' GOTI	3.496	11.213	23	5.546	5.690	11.236	10.725
SANT'ANGELO A CUPOLO	1.120	3.621	5	1.786	1.840	3.626	3.538
SANT'ARCANGELO TRINONTE	346	925	3	445	483	928	902
SASSINORO	270	691	-	336	355	691	623
SOLOPACA	1.541	4.506	13	2.155	2.364	4.519	4.441
TELESE	1.321	4.251	15	2.119	2.147	4.266	4.306
TOCCO CAUDIO	480	1.646	-	816	830	1.646	1.593
TORRECUSO	922	3.153	3	1.530	1.626	3.156	3.154
VITULANO	918	3.302	17	1.657	1.662	3.319	3.235
TOTALE PROVINCIA	89.439	284.615	951	140.083	145.483	285.566	279.558
NAPOLI							
ACERRA	9.307	35.978	82	17.906	18.154	36.060	35.949
AFRAGOLA	14.656	57.510	54	29.054	28.510	57.564	56.628
AGEROLA	1.975	7.078	12	3.556	3.534	7.090	6.838
ANACAPRI	1.416	4.619	11	2.322	2.308	4.630	4.524
ARZANO	8.545	33.177	2	16.494	16.685	33.179	33.078
BACOLI	6.658	23.521	68	11.892	11.697	23.589	24.046
BARANO D'ISCHIA	1.956	6.299	4	3.169	3.134	6.303	6.204
BOSCOREALE	6.072	21.908	3	10.826	11.085	21.911	22.472
BOSCOTRECASE	3.547	12.051	-	5.952	6.099	12.051	12.032
BRUSCIANO	2.571	9.418	5	4.679	4.744	9.423	9.418
CAIVANO	7.886	30.941	27	15.416	15.552	30.968	30.896
CALVIZZANO	1.685	6.173	11	3.115	3.069	6.184	6.152
CAMPOSANO	1.436	5.189	-	2.562	2.627	5.189	5.245
CAPRI	2.420	7.425	64	3.673	3.816	7.489	7.510
CARBONARA DI NOLA	517	1.763	2	882	883	1.765	1.740
CARDITO	4.186	16.435	10	8.244	8.201	16.445	16.432
CASALNUOVO DI NAPOLI	5.745	20.697	34	10.227	10.504	20.731	20.727
CASAMARCIANO	1.062	3.504	45	1.757	1.792	3.549	3.472
CASANICCIOLA TERME	1.768	5.926	23	2.952	2.997	5.949	5.772
CASANDRINO	2.309	9.122	-	4.595	4.527	9.122	9.100
CASAVATORE	4.685	19.710	64	9.735	10.039	19.774	19.681
CASOLA DI NAPOLI	850	3.223	-	1.588	1.635	3.223	3.187
CASORIA	17.216	68.105	250	34.001	34.354	68.355	68.267
CASTELLAMARE DI STABIA	20.468	69.936	381	34.507	35.810	70.317	70.860
CASTELLO DI CISTERNA	1.034	3.857	4	1.974	1.887	3.861	3.935
CERCOLA	4.785	18.741	56	9.315	9.482	18.797	18.930
CICCIANO	2.938	10.520	12	5.217	5.315	10.532	10.431
CIMITILE	1.890	6.757	-	3.282	3.475	6.757	6.719

Segue Tav. 14 — Famiglie, componenti delle famiglie e delle convivenze, popolazione residente per sesso, popolazione presente, per comune

COMUNI	FAMIGLIE		COMPONENTI PERMANENTI DELLE CONVIVENZE	POPOLAZIONE RESIDENTE			POPOLAZIONE PRESENTE
	Numero	Componenti		Maschi	Femmine	Totale	
SEGUE MAPLI							
COMIZIANO	652	2.143	-	1.030	1.113	2.143	2.129
CRISPANO	1.637	6.829	5	3.474	3.360	6.834	6.797
ERCOLANO	15.543	57.413	82	28.775	28.720	57.495	56.608
FORIO	2.926	9.574	23	4.818	4.779	9.597	10.026
FRATTANAGGIORE	9.887	38.103	-	18.596	19.507	38.103	37.736
FRATTANINOVE	2.976	12.309	6	6.147	6.168	12.315	12.111
GIUGLIANO IN CAMERANIA	11.435	43.383	88	21.537	21.934	43.471	44.983
GRAGNANO	6.519	25.340	30	12.653	12.717	25.370	25.318
GRUMO NEVANO	4.732	19.341	56	9.531	9.866	19.397	19.279
ISCHIA	4.818	15.880	34	7.916	7.998	15.914	17.036
LACCO ANENO	1.031	3.519	12	1.755	1.776	3.531	3.454
LETTERE	1.198	4.454	30	2.280	2.204	4.484	4.652
LIVIERI	486	1.578	9	771	816	1.587	1.602
MARANO DI NAPOLI	11.035	41.414	113	20.491	21.036	41.527	41.686
MARIGLIANELLA	1.276	4.620	10	2.293	2.337	4.630	4.619
MARIGLIANO	7.405	24.663	92	12.119	12.636	24.755	24.706
MASSA LUBRENSE	3.025	10.354	77	5.159	5.272	10.431	10.370
MELITO DE NAPOLI	3.355	13.406	70	6.669	6.807	13.476	13.504
META	2.088	6.927	64	3.322	3.669	6.991	6.865
MONTE DI PROCIDA	3.245	11.833	-	5.817	6.016	11.833	11.058
MUGNANO DI NAPOLI	5.482	20.999	59	10.456	10.602	21.058	21.080
NAPOLI	349.627	1.202.374	8.129	587.254	623.249	1.210.503	1.229.345
NOLA	8.803	30.903	76	15.263	15.716	30.979	30.928
OTTAVIANO	5.195	19.730	57	9.772	10.015	19.787	19.655
PALMA CAMPIANA	3.678	12.708	23	6.264	6.467	12.731	12.712
PIANO DI SOBRRENTO	3.252	11.027	114	5.414	5.727	11.141	11.101
PINOMTE	1.204	4.967	1	2.494	2.474	4.968	4.685
POGGIOMARINO	4.086	14.486	10	7.235	7.261	14.496	14.436
POLLENA TRCCCHIA	2.279	8.535	136	4.196	4.475	8.671	8.709
POMIGLIANO D'ABCO	10.326	37.922	41	18.876	19.087	37.963	37.889
POMPEI	6.439	22.555	341	11.252	11.644	22.896	23.416
PORNICI	22.393	79.152	107	38.325	40.934	79.259	79.435
POZZUOLI	19.019	69.148	1.202	35.440	34.910	70.350	71.664
PROCIDA	3.325	10.267	135	5.159	5.243	10.402	9.878
QUALIANO	3.499	13.528	86	6.829	6.785	13.614	13.599
QUARTO	4.806	17.975	11	9.019	8.967	17.986	17.803
ROCCABIANCA	1.712	6.560	5	3.298	3.267	6.565	6.476
SAN GENNAIO VESUVIANO	1.886	7.063	12	3.537	3.538	7.075	7.086
SAN GIORGIO A CREMANO	15.961	61.385	336	30.318	31.403	61.721	63.283
SAN GIUSEPPE VESUVIANO	6.255	23.415	115	11.620	11.910	23.530	23.558
SAN PAOLO BEL SITO	874	3.022	3	1.448	1.577	3.025	2.997
SAN SEBASTIANO AL VESUVIO	2.333	8.811	5	4.349	4.467	8.816	8.749
SANT'AGNELLO	2.380	7.862	74	3.871	4.065	7.936	7.966
SANTA MARIA LA CARITA	2.103	8.001	-	4.133	3.868	8.001	7.980
SANT'ANASTASIA	5.727	22.317	178	11.158	11.337	22.495	22.468
SANT'ANTINO	6.614	26.227	20	12.955	13.292	26.247	26.004
SANT'ANTONIO ABATE	3.455	13.367	97	6.699	6.765	13.464	13.396
SAN VITALIANO	981	3.139	-	1.560	1.579	3.139	3.159
SAVIANO	3.016	11.181	2	5.532	5.651	11.183	11.234
SCISCIANO	1.178	3.973	-	1.946	2.027	3.973	3.928
SERRARA FONTANA	797	2.595	-	1.319	1.276	2.595	2.735
SOMMA VESUVIANA	6.423	22.878	19	11.458	11.439	22.897	22.896
SORRENTO	5.250	17.148	153	8.356	8.945	17.301	19.091
STRIANO	1.655	5.940	7	2.980	2.967	5.947	5.759
TERZIGNO	2.975	10.822	13	5.429	5.406	10.835	10.785
TORRE ANNUNZIATA	16.179	56.960	137	27.871	29.226	57.097	56.777
TORRE DEL GRECO	28.200	102.365	525	51.124	51.766	102.890	100.665
TRECASE	2.634	9.248	-	4.586	4.662	9.248	9.256
TUFINO	934	3.057	3	1.519	1.541	3.060	3.059
VICO EQUENSE	4.632	17.185	174	8.523	8.836	17.359	17.332
VILLABICCA	3.764	14.469	178	7.358	7.289	14.647	14.722
VISCIANO	1.189	4.124	43	2.102	2.065	4.167	3.927
VOLLA	2.834	11.274	-	5.735	5.539	11.274	11.815
TOTALE PROVINCIA	820.211	2.933.330	14.652	1.448.077	1.499.905	2.947.982	2.968.222
AVELLINO							
AIELLO DEL SABATO	857	2.665	4	1.320	1.349	2.669	2.432
ALTAVILLA IRPINA	1.735	5.009	2	2.498	2.513	5.011	4.254
ANDRETTA	1.053	2.799	28	1.412	1.415	2.827	2.500
AQUILONIA	829	2.694	4	1.388	1.310	2.698	2.258
ARIANO IRPINO	6.994	21.454	177	10.919	10.712	21.631	21.114
ATRIPALDA	3.138	10.245	30	5.031	5.244	10.275	8.862
AVELLA	1.826	6.377	30	3.160	3.247	6.407	6.377
AVELLINO	15.749	55.935	185	27.111	29.009	56.120	57.575
BAGNOLI IRPINO	1.334	3.836	-	1.883	1.953	3.836	2.919
BAIANO	1.580	5.145	4	2.524	2.625	5.149	4.817
BISACCIA	1.573	4.530	12	2.249	2.293	4.542	4.419
BONITO	883	2.673	3	1.331	1.345	2.676	2.610
CAIRANO	246	711	-	340	371	711	586

Segue Tav. 14 — Famiglie, componenti delle famiglie e delle convivenze, popolazione residente per sesso, popolazione presente, per comune

COMUNI	FAMIGLIE		COMPONENTI PERMANENTI DELLE CONVIVENZE	POPOLAZIONE RESIDENTE			POPOLAZIONE PRESENTE
	Numero	Componenti		Maschi	Femmine	Totale	
SEGUE AVELLINO							
CALABRITTO	1.091	2.998	12	1.499	1.511	3.010	2.405
CALITRI	2.522	6.616	9	3.201	3.424	6.625	6.136
CANDIDA	418	1.060	2	523	539	1.062	1.006
CAPOSELE	1.224	3.961	24	1.996	1.989	3.985	3.556
CAPRIGLIA IRPINA	577	1.899	2	943	958	1.901	1.886
CARIPE	778	2.158	-	1.075	1.083	2.158	1.826
CASALBORE	717	2.064	3	1.032	1.035	2.067	1.992
CASSANO IRPINO	323	975	-	497	478	975	863
CASTEL BARONIA	463	1.404	-	723	681	1.404	1.330
CASTELFRANCI	812	2.777	6	1.388	1.395	2.783	2.211
CASTELVETERE SUL CALORE	727	1.918	-	929	989	1.918	1.704
CERVINARA	3.357	10.485	19	5.186	5.318	10.504	9.742
CESINALI	524	1.685	3	840	848	1.688	1.652
CHIANCHE	274	780	2	371	411	782	609
CHIUSANO DI SAN DOMENICO	867	2.539	6	1.261	1.284	2.545	2.316
CONTRADA	750	2.505	3	1.242	1.266	2.508	2.528
CONZA DELLA CAMPANIA	560	1.473	2	754	721	1.475	1.343
DOMICELLA	462	1.379	-	670	709	1.379	1.350
FLUHERI	1.089	3.221	-	1.667	1.554	3.221	3.202
FONTANAROSA	1.305	4.156	24	2.052	2.128	4.180	3.767
FORINO	1.303	4.349	6	2.113	2.242	4.355	4.321
FRIGENTO	1.373	4.098	18	2.077	2.039	4.116	3.893
GESUALDO	1.271	3.837	5	1.798	2.044	3.842	3.759
GRECI	557	1.318	4	641	681	1.322	1.233
GROTAMINARDA	2.505	7.938	50	3.993	3.995	7.988	7.690
GROTTOLELLA	491	1.575	2	775	802	1.577	1.374
GUARDIA LOMBARDI	1.057	2.898	-	1.403	1.495	2.898	2.840
LACEDONIA	1.333	3.737	14	1.809	1.942	3.751	3.527
LAPIO	655	2.007	1	996	1.012	2.008	1.770
LAURO	997	3.715	82	1.811	1.986	3.797	3.382
LIONI	1.830	5.849	12	2.928	2.933	5.861	5.270
LUOGOSANO	427	1.302	-	651	651	1.302	1.236
MANOCALZATI	742	2.328	-	1.150	1.178	2.328	2.198
MARZANO DI NOLA	436	1.411	2	668	745	1.413	1.421
MELITO IRPINO	662	2.060	-	1.017	1.043	2.060	1.989
MERCOGLIANO	1.701	5.593	131	2.829	2.895	5.724	5.734
MIRABELLA ECLANO	2.492	8.016	9	3.989	4.036	8.025	7.933
MONTAGUTO	388	907	-	426	481	907	812
MONTECALVO IRPINO	1.788	5.046	4	2.525	2.525	5.050	4.570
MONTEFALCIONE	1.304	4.240	4	2.081	2.163	4.244	3.009
MONTEFORTE IRPINO	1.438	4.780	1	2.381	2.400	4.781	4.794
MONTEFREDANE	693	2.230	6	1.114	1.122	2.236	2.110
MONTEFUSCO	519	1.651	29	830	850	1.680	1.561
MONTELLA	2.751	8.743	21	4.482	4.282	8.764	8.176
MONTESARANO	1.350	3.689	6	1.790	1.905	3.695	3.411
MONTEMILETTO	1.577	4.736	-	2.371	2.365	4.736	4.585
MONTEVERDE	424	1.192	8	580	620	1.200	1.095
MONTORO INFERIORE	2.460	8.418	6	4.143	4.281	8.424	8.020
MONTORO SUPERIORE	1.761	6.171	9	3.093	3.087	6.180	6.103
MORRA DE SANCTIS	791	2.312	6	1.147	1.171	2.318	1.744
MOSCHIANO	577	1.826	1	860	967	1.827	1.462
MUGLIANO DEL CARDINALE	1.303	4.709	-	2.324	2.385	4.709	4.684
MUSCO	1.620	5.019	8	2.473	2.554	5.027	4.732
OSPEDALETTO D'ALPINOLO	517	1.609	4	790	823	1.613	1.545
PAGO DEL VALLE DI LAURO	506	1.671	3	817	857	1.674	1.593
PAROLISE	201	584	4	291	297	588	579
PATEBNOPOLI	1.036	3.075	41	1.501	1.615	3.116	3.066
PETRUBO IRPINO	196	552	-	267	285	552	549
PIETRADEPUSI	774	2.281	36	1.105	1.212	2.317	2.246
PIETRASTORMINA	571	1.621	1	789	833	1.622	1.616
PRATA DI PRINCIPATO ULTRA	998	3.131	14	1.508	1.637	3.145	2.685
PRATOLA SERENA	999	3.201	7	1.570	1.638	3.208	2.991
QUADRELLE	364	1.182	-	568	614	1.182	1.123
QUINDICI	944	3.079	1	1.539	1.541	3.080	3.061
ROCCABASCIERANA	728	2.223	-	1.102	1.121	2.223	2.204
ROCCA SAN FELICE	312	1.080	-	553	527	1.080	926
ROTONDI	950	3.152	-	1.490	1.662	3.152	3.083
SALZA IRPINA	332	955	3	491	467	958	818
SAN GANGO SUL CALORE	603	1.564	-	785	779	1.564	1.262
SAN MARTINO VALLE CAUDINA	1.553	4.743	10	2.316	2.437	4.753	4.760
SAN NICHELE DI SERINO	525	1.635	4	792	847	1.639	1.619
SAN NICOLA BARONIA	329	995	5	482	518	1.000	808
SAN POTITO ULTRA	432	1.458	3	726	735	1.461	1.316
SAN SCSSIO BARONIA	762	2.331	-	1.173	1.158	2.331	1.908
SANTA LUCIA DI SERINO	407	1.405	65	669	801	1.470	1.350
SANT'ANDREA DI CONZA	786	2.244	7	1.072	1.179	2.251	1.809
SANT'ANGELO ALL'ESCA	360	1.066	2	521	547	1.068	1.040
SANT'ANGELO A SCALA	212	658	2	327	333	660	617
SANT'ANGELO DEI LOMBARDI	1.709	5.127	47	2.552	2.622	5.174	4.812
SANTA PAULINA	558	1.706	-	874	832	1.706	1.384
SANTO STEFANO DEL SOLE	474	1.457	3	711	749	1.460	1.498

Segue Tav. 14 — Famiglie, componenti delle famiglie e delle convivenze, popolazione residente per sesso, popolazione presente, per comune

COMUNI	FAMIGLIE		COMPONENTI PERMANENTI DELLE CONVIVENZE	POPOLAZIONE RESIDENTE			POPOLAZIONE PRESENTE
	Numero	Componenti		Maschi	Femmine	Totale	
SEGUE AVELLINO							
SAVIGNANO IRPINO	589	1.526	10	733	803	1.536	1.518
SCAMPITELLA	616	2.036	-	1.025	1.011	2.036	1.343
SENERCHIA	367	1.049	7	562	494	1.056	825
SERINO	2.134	6.714	26	3.383	3.357	6.740	6.570
SIRIGNANO	376	1.300	-	623	677	1.300	1.251
SOLOFRA	2.638	9.748	20	4.895	4.873	9.768	9.803
SORBO SERPICO	203	610	-	291	319	610	462
SPIRONE	612	2.105	3	1.045	1.063	2.108	2.062
STURNO	1.134	3.669	1	1.825	1.845	3.670	3.514
SUNDATE	462	1.251	3	638	616	1.254	1.194
TAURANO	510	1.654	4	825	833	1.658	1.446
TAURASI	985	3.027	-	1.561	1.466	3.027	2.552
TEORA	891	2.556	7	1.288	1.275	2.563	1.875
TORELLA DEI LOMBARDI	862	3.033	6	1.544	1.495	3.039	2.748
TORRE LE MOCELLE	456	1.225	-	603	622	1.225	1.208
TORRIONI	172	708	-	362	346	708	659
TREVICO	558	1.792	-	921	871	1.792	1.384
TUFO	392	1.048	-	510	538	1.048	1.030
VALLATA	1.141	4.061	3	2.109	1.955	4.064	3.537
VALLESACCARDA	538	1.992	-	1.052	940	1.992	1.946
VENTICANO	848	2.353	2	1.158	1.197	2.355	2.261
VILLAHAINA	358	1.088	-	533	555	1.088	933
VILLANOVA DEL BATTISTA	834	2.379	3	1.215	1.167	2.382	2.110
VOLTURARA IRPINA	1.541	4.467	5	2.250	2.222	4.472	3.216
ZUNGOLI	723	2.070	9	1.029	1.050	2.079	1.776
TOTALE PROVINCIA	135.291	427.072	1.412	211.644	216.840	428.484	402.076
SALERNO							
ACERNO	853	2.926	29	1.473	1.482	2.955	2.766
AGROPOLI	4.318	14.296	9	7.116	7.189	14.305	14.294
ALBANELLA	1.927	5.863	5	2.891	2.977	5.868	5.728
ALFANO	374	1.406	-	725	681	1.406	1.258
ALTAVILLA SILENTINA	2.038	6.578	18	3.339	3.257	6.596	6.457
AMALFI	1.966	6.045	7	2.982	3.070	6.052	5.974
ANGRI	8.015	26.979	61	13.419	13.621	27.040	27.123
AQUARA	749	2.036	1	1.005	1.032	2.037	1.942
ASCEA	1.608	5.234	13	2.656	2.591	5.247	4.955
ATENA LUCANA	643	1.995	21	1.016	1.000	2.016	1.997
ATRANI	347	1.097	11	502	606	1.108	1.051
AULETTA	749	2.487	7	1.241	1.253	2.494	2.429
BARONISSI	2.781	9.795	2	4.904	4.893	9.797	9.731
BATTIPAGLIA	11.653	40.429	41	20.048	20.422	40.470	40.692
BELLOSUARDO	463	1.314	-	637	677	1.314	1.256
BRACIGLIANO	1.237	4.268	10	2.117	2.161	4.278	4.204
BUCCINO	1.927	5.655	13	2.859	2.809	5.668	5.428
BUONABITACOLO	707	2.331	6	1.139	1.198	2.337	2.249
CAGGIANO	1.020	3.191	3	1.561	1.633	3.194	2.868
CALVANICO	296	1.087	-	536	551	1.087	1.098
CAMEROTA	2.053	6.444	15	3.210	3.249	6.459	6.151
CAMPAGNA	3.328	10.970	37	5.542	5.465	11.007	10.991
CAMPORA	274	783	-	379	404	783	707
CANNALONGA	352	1.172	-	610	562	1.172	1.067
CAPACCIO	4.206	14.431	38	7.299	7.170	14.469	14.572
CASALBUONO	579	1.623	2	801	824	1.625	1.395
CASALETTO SPARTANO	683	1.934	2	977	959	1.936	1.837
CASAL VELINO	1.305	4.271	6	2.151	2.126	4.277	4.164
CASELLE IN PITTARI	622	2.187	3	1.099	1.091	2.190	1.837
CASTELCIVITA	891	2.436	-	1.179	1.257	2.436	2.348
CASTELLABATE	1.945	6.882	38	3.464	3.456	6.920	6.880
CASTELNUOVO CILENTO	519	1.737	-	846	891	1.737	1.697
CASTELNUOVO DI COMZA	236	660	3	344	319	663	576
CASTEL SAN GIORGIO	3.066	10.970	13	5.427	5.556	10.983	10.433
CASTEL SAN LORENZO	1.191	3.470	-	1.709	1.761	3.470	3.313
CASTIGLIONE DEL GENOVESI	311	988	-	504	484	988	983
CAVA DE' TIRRENI	14.253	50.104	454	24.942	25.616	50.558	50.611
CELLE DI BULGHERIA	627	2.191	-	1.110	1.081	2.191	1.925
CENTOLA	1.335	4.471	-	2.275	2.196	4.471	4.324
CERASO	939	3.104	-	1.536	1.568	3.104	2.966
CHTARA	703	2.343	-	1.198	1.145	2.343	2.193
CICERALE	670	1.696	2	857	841	1.698	1.558
COLLIANO	1.136	3.535	8	1.778	1.765	3.543	3.435
CONCA DEI MARINI	208	661	-	323	338	661	638
CONTROME	351	1.026	-	506	520	1.026	981
CONTURSI TERRE	847	3.030	2	1.444	1.588	3.032	3.066
CORBARA	629	2.247	-	1.103	1.144	2.247	2.233
CORLETO MONFORTE	415	1.146	-	561	585	1.146	960
CUCCARO VETERE	218	653	3	320	336	656	645
EBOLI	8.725	30.745	42	15.173	15.614	30.787	30.855
FELITTO	549	1.621	4	780	845	1.625	1.567

Segue Tav. 14 — Famiglie, componenti delle famiglie e delle convivenze, popolazione residente per sesso, popolazione presente, per comune

COMUNI	FAMIGLIE		COMPONENTI PERMANENTI DELLE CONVIVENZE	POPOLAZIONE RESIDENTE			POPOLAZIONE PRESENTE
	Numero	Componenti		Maschi	Femmine	Totale	
SEGUE SALERNO							
PISCIANO	2.879	9.745	19	4.876	4.888	9.764	9.687
PURORE	239	640	-	323	317	640	549
PUTANI	582	1.564	-	786	778	1.564	1.312
GIPFONI SEI CASALI	1.057	3.500	7	1.726	1.781	3.507	3.498
GIPFONI VALLE PIANA	2.706	9.227	7	4.557	4.677	9.234	9.184
GIOI	626	1.932	-	967	965	1.932	1.760
GIUNGANO	337	1.107	-	547	560	1.107	1.073
ISPANI	333	1.059	6	520	545	1.065	930
LAUREANA CILENTO	358	1.078	4	525	557	1.082	1.075
LAURINO	884	2.504	2	1.242	1.264	2.506	2.053
LAURITO	406	1.128	5	540	593	1.133	1.053
LAVIANO	546	1.688	2	880	810	1.690	1.148
LUSTRA	375	1.237	3	610	630	1.240	1.214
MAGLIANO VETERE	351	1.181	-	563	618	1.181	1.074
MAIOBI	1.741	5.750	17	2.791	2.976	5.767	6.140
MERCATO SAN SEVERINO	5.233	18.031	48	8.894	9.185	18.079	17.920
MINORI	965	3.163	59	1.609	1.613	3.222	3.145
MOIO DELLA CIVITELLA	622	1.734	3	847	890	1.737	1.660
MONTANO ANTILIA	1.004	2.745	-	1.382	1.363	2.745	2.317
MONTECORICE	743	2.362	-	1.188	1.174	2.362	2.180
MONTECORVINO PUGLIANO	1.058	3.430	1	1.715	1.716	3.431	3.404
MONTECORVINO ROVELLA	5.517	19.048	20	9.491	9.577	19.068	19.028
MONTEFORTE CILENTO	211	686	-	345	341	686	684
MONTE SAN GIACOMO	684	2.140	3	1.062	1.081	2.143	2.128
MONTESANO SULLA MARCELLANA	2.356	7.217	13	3.629	3.601	7.230	7.055
MORIGERATI	314	959	-	470	489	959	827
MOCERA INFERIORE	13.430	46.666	1.032	23.161	24.537	47.698	49.208
MOCERA SUPERIORE	4.581	17.014	516	8.768	8.762	17.530	17.550
NOVI VELIA	480	1.715	2	859	858	1.717	1.599
OGLIASTRO CILENTO	713	2.207	4	1.111	1.100	2.211	2.160
OLEVANO SUL TUSCIANO	1.614	5.623	5	2.802	2.826	5.628	5.579
OLIVETO CITRA	1.170	3.486	3	1.768	1.721	3.489	3.511
OMIGNANO'	415	1.491	-	748	743	1.491	1.436
OREIA	479	1.589	-	794	795	1.589	1.511
OTTATI	434	1.185	2	600	587	1.187	1.000
PADULA	1.685	5.535	-	2.770	2.765	5.535	5.172
PAGANI	8.688	31.474	110	15.275	16.309	31.584	31.462
PALOMONTE	1.127	3.353	-	1.716	1.637	3.353	3.181
PELLEZZANO	1.954	6.786	125	3.383	3.528	6.911	6.984
PERDIPUNO	638	1.725	-	868	857	1.725	1.743
PERITO	407	1.278	-	652	626	1.278	1.197
PERTOSA	268	861	2	434	429	863	745
PETINA	426	1.414	5	710	709	1.419	1.224
PIAGGINE	726	2.075	4	1.020	1.059	2.079	1.937
PISCICOTTA	1.007	3.064	-	1.473	1.591	3.064	3.002
POLLA	1.684	5.326	17	2.582	2.761	5.343	5.238
POLLICA	975	3.036	18	1.498	1.556	3.054	2.845
PONTECAGNANO FAIANO	5.582	19.357	25	9.601	9.781	19.382	18.914
POSITANO	1.023	3.475	14	1.753	1.736	3.489	3.486
POSTIGLIONE	765	2.496	-	1.252	1.244	2.496	2.413
PRAIANO	554	1.778	-	871	907	1.778	1.735
PRIGNANO CILENTO	321	953	-	469	484	953	907
RAVELLO	677	2.273	41	1.134	1.180	2.314	2.372
RICIGLIANO	494	1.408	-	693	715	1.408	1.285
ROCCADASPIDE	2.545	7.700	7	3.871	3.836	7.707	7.276
ROCCAGLIORIOSA	571	2.007	-	955	1.052	2.007	1.761
ROCCAPIEMONTE	2.213	7.503	230	3.811	3.922	7.733	7.619
ROFRANO	677	2.414	-	1.250	1.164	2.414	1.788
ROMAGNANO AL MONTE	177	475	-	233	242	475	435
ROSCIGNO	414	1.214	2	616	600	1.216	1.142
RUTINO	334	1.033	4	522	515	1.037	1.016
SACCO	361	1.002	-	503	499	1.002	920
SALA CONSILINA	3.541	12.179	7	6.036	6.150	12.186	11.987
SALENTO	637	2.038	-	1.031	1.007	2.038	2.010
SALERNO	47.485	156.004	1.239	76.183	81.060	157.243	158.425
SALVITELLE	346	935	3	441	497	938	786
SAN CIPRIANO PICENTINO	1.280	4.248	1	2.111	2.138	4.249	4.243
SAN GIOVANNI A PIRO	1.142	3.949	2	1.975	1.976	3.951	3.500
SAN GREGORIO MAGNO	1.457	4.275	7	2.166	2.116	4.282	4.083
SAN MANGO PIEMONTE	391	1.312	2	646	668	1.314	1.296
SAN MARZANO SUL SARNO	2.451	8.819	-	4.371	4.448	8.819	8.797
SAN MAURO CILENTO	398	1.163	-	549	614	1.163	1.031
SAN MAURO LA BRUCA	296	1.000	-	486	514	1.000	980
SAN PIETRO AL TANAGRO	595	1.568	-	778	790	1.568	1.342
SAN RUFO	613	1.861	-	907	954	1.861	1.758
SANTA MARINA	1.050	3.231	11	1.636	1.606	3.242	2.997
SANT'ANGELO A PASANELIA	415	1.141	4	534	611	1.145	1.117
SANT'ARSENIO	897	2.679	37	1.315	1.401	2.716	2.909
SANT'EGIDIO DEL MONTE ALBINO	1.957	7.473	-	3.630	3.843	7.473	7.441
SANTOMENNA	299	902	5	470	437	907	836
SAN VALENTINO IOBIO	2.109	7.259	7	3.523	3.743	7.266	7.259

Segue Tav. 14 — Famiglie, componenti delle famiglie e delle convivenze, popolazione residente per sesso, popolazione presente, per comune

COMUNI	FAMIGLIE		COMPONENTI PERMANENTI DELLE CONVIVENZE	POPOLAZIONE RESIDENTE			POPOLAZIONE PRESENTE
	Numero	Componenti		Maschi	Femmine	Totale	
SEGUE SALERNO							
SANZA	816	2.890	7	1.483	1.414	2.897	2.629
SAPRI	2.189	7.123	32	3.480	3.675	7.155	7.112
SARNO	8.893	30.564	19	14.881	15.702	30.583	30.497
SASSANO	1.635	5.450	5	2.695	2.760	5.455	4.934
SCAPATI	9.714	33.831	50	16.659	17.222	33.881	33.789
SCALA	379	1.379	34	696	717	1.413	1.350
SERRAMEZZANA	126	469	-	224	245	469	453
SERRE	1.151	3.667	90	1.937	1.820	3.757	4.908
SESSA CILENTO	507	1.676	3	792	887	1.679	1.624
SIANO	2.070	7.365	41	3.690	3.716	7.406	7.295
SICIGNANO DEGLI ALBURNI	1.214	3.813	4	1.848	1.969	3.817	3.813
STELLA CILENTO	354	1.012	-	492	520	1.012	1.014
STIO	362	1.150	2	566	586	1.152	1.106
TEGGIANO	2.605	7.968	24	3.931	4.061	7.992	7.715
TORCHIARA	406	1.185	-	570	615	1.185	1.170
TORRACA	368	1.152	3	559	596	1.155	1.034
TORRE ORSAIA	691	2.746	3	1.300	1.449	2.749	2.395
TORTOBELLA	231	720	-	354	366	720	682
TRAMONTI	1.160	4.043	9	1.987	2.065	4.052	4.002
TRENTINARA	491	1.460	-	721	739	1.460	1.415
VALLE DELL'ANGELO	219	621	-	312	309	621	543
VALLO DELLA LUCANIA	2.300	7.864	60	3.815	4.109	7.924	7.990
VALVA	552	1.750	-	921	829	1.750	1.520
VIBONATI	886	2.812	12	1.386	1.438	2.824	2.697
VIETRI SUL MARE	2.937	9.395	92	4.618	4.869	9.487	9.697
TOTALE PROVINCIA	298.188	995.530	5.131	492.929	507.782	1.000.661	988.040
FOGGIA							
ACCADIA	1.286	3.553	1	1.701	1.853	3.554	3.131
ALBERONA	448	1.190	-	572	618	1.190	1.180
ANZANO DI PUGLIA	872	2.361	1	1.141	1.221	2.362	2.038
APRICENA	3.605	12.307	14	6.117	6.204	12.321	12.012
ASCOLI SATRIANO	2.359	7.503	21	3.744	3.780	7.524	7.447
BICCARI	1.184	3.467	5	1.688	1.784	3.472	3.286
BOVINO	1.832	5.144	28	2.511	2.661	5.172	4.827
CAGLIANO VARANO	2.663	8.997	13	4.489	4.521	9.010	8.006
CANDELA	1.036	3.091	10	1.496	1.605	3.101	3.028
CARAPELLE	1.021	3.658	3	1.793	1.868	3.661	3.621
CARLANTINO	478	1.521	-	754	767	1.521	1.483
CARPINO	1.685	5.308	7	2.609	2.706	5.315	4.907
CASALNUOVO MONTECORVANO	1.031	2.838	11	1.380	1.469	2.849	2.686
CASALVECCHIO DI PUGLIA	765	2.608	7	1.263	1.352	2.615	2.362
CASTELLUCCIO DEI SAURI	579	1.820	4	918	906	1.824	1.772
CASTELLUCCIO VALMAGGIORE	585	1.657	3	828	832	1.660	1.581
CASTELNUOVO DELLA DAUNIA	738	2.250	9	1.137	1.122	2.259	2.117
CELENZA VALFORTORE	887	2.523	7	1.260	1.270	2.530	2.361
CELLE DI SAN VITO	125	315	-	149	166	315	308
CEBIGNOLA	13.885	50.523	159	25.246	25.436	50.682	50.186
CHIETI	503	1.831	3	924	910	1.834	1.772
DELICETO	1.633	4.571	10	2.237	2.344	4.581	4.405
FAETO	386	980	2	468	514	982	951
FOGGIA	44.000	155.134	1.992	77.284	79.842	157.126	157.130
ISCHITELLA	1.569	4.404	20	2.139	2.285	4.424	4.245
ISOLE TREMITI	136	328	5	185	148	333	196
LESINA	1.900	6.393	8	3.191	3.210	6.401	5.855
LUCERA	9.330	33.024	197	16.527	16.694	33.221	32.508
MANFREDONIA	14.197	52.560	114	26.306	26.368	52.674	51.324
MARGHERITA DI SAVOIA	3.467	11.339	13	5.571	5.781	11.352	11.133
MATTINATA	1.630	5.725	5	2.871	2.859	5.730	5.414
MONTELEONE DI PUGLIA	686	1.779	6	855	930	1.785	1.704
Monte SANTI'ANGELO	4.843	16.453	47	8.099	8.401	16.500	15.502
MOTTA MONTECORVINO	479	1.286	7	606	687	1.293	1.261
ORDONA	649	2.112	-	1.048	1.064	2.112	2.060
ORSARA DI PUGLIA	1.463	4.017	23	2.017	2.023	4.040	3.862
ORTA NOVA	4.065	14.381	10	7.177	7.214	14.391	14.102
PANNI	586	1.354	1	658	697	1.355	1.330
PESCHICI	1.232	3.953	1	2.002	1.952	3.954	3.843
PIETRAMONTECORVINO	1.040	3.112	5	1.527	1.590	3.117	2.985
POGGIO IMPERIALE	1.072	3.437	7	1.672	1.772	3.444	3.278
RIGNANO GARGANICO	815	2.534	3	1.243	1.294	2.537	2.301
ROCCHETTA SANTI'ANTONIO	909	2.474	4	1.236	1.242	2.478	2.395
RODI GARGANICO	1.217	3.760	88	1.866	1.982	3.848	3.989
ROSETO VALFORTORE	1.070	3.066	5	1.493	1.578	3.071	2.963
SAN FERDINANDO DI PUGLIA	3.990	12.830	13	6.343	6.500	12.843	12.429
SAN GIOVANNI ROTONDO	6.285	21.592	301	10.805	11.088	21.893	22.538
SAN MARCO IN LAMIS	4.612	15.347	36	7.334	8.049	15.383	14.444
SAN MARCO LA CATOLA	725	2.185	7	1.092	1.100	2.192	1.807
SANNICANDRO GARGANICO	5.886	18.595	47	9.165	9.477	18.642	18.494
SAN PAOLO DI CIVITATE	1.784	4.537	5	2.229	2.313	4.542	4.423

Segue Tav. 14 — Famiglie, componenti delle famiglie e delle convivenze, popolazione residente per sesso, popolazione presente, per comune

COMUNI	FAMIGLIE		COMPONENTI PERMANENTI DELLE CONVIVENZE	POPOLAZIONE RESIDENTE			POPOLAZIONE PRESENTE
	Numero	Componenti		Maschi	Femmine	Totale	
SEGUE FOGGIA							
SAN SEVERO	15.615	54.194	79	26.586	27.687	54.273	53.652
SANT'AGATA DI PUGLIA	1.435	3.733	55	1.827	1.961	3.788	3.558
SERRACAPRICIA	1.890	5.631	21	2.747	2.905	5.652	5.376
STORNARA	1.130	4.006	3	1.973	2.036	4.009	3.906
STORNABELLA	1.287	4.423	-	2.188	2.235	4.423	4.296
TORREBAGGIORE	5.251	17.072	21	8.413	8.680	17.093	16.433
TRIMITAPOLI	3.880	13.154	16	6.481	6.689	13.170	12.881
TROIA	2.381	7.744	61	3.777	4.028	7.805	7.549
VICO DEL GARGANO	2.725	8.384	140	4.186	4.338	8.524	8.218
VIESTE	3.721	12.699	30	6.344	6.385	12.729	12.014
VOLTURARA APPULA	465	1.069	1	499	571	1.070	953
VOLTURINO	962	2.810	3	1.369	1.444	2.813	2.824
ZAPPONETA	604	2.286	2	1.143	1.145	2.288	2.237
TOTALE PROVINCIA	200.569	674.932	3.720	334.499	344.153	678.652	662.875
BARI							
ACQUAVIVA DELLE FONTI	5.675	18.283	56	9.061	9.278	18.339	18.697
ADELPHIA	3.490	10.854	65	5.344	5.575	10.919	10.555
ALBEROBELLO	3.340	9.737	41	4.751	5.027	9.778	9.700
ALTAMURA	13.873	51.141	187	25.072	26.256	51.328	51.245
ANDRIA	23.736	83.103	216	41.157	42.162	83.319	82.971
BARI	109.634	368.678	2.103	181.120	189.661	370.781	378.082
BARLETTA	23.468	83.483	236	41.800	41.919	83.719	83.582
BINETTO	346	1.146	4	548	602	1.150	1.133
BISCEGLIE	12.541	42.860	3.039	22.755	23.144	45.899	45.588
BITETTO	2.546	8.372	12	4.150	4.234	8.384	8.072
BITIONTO	13.839	49.480	136	24.339	25.277	49.616	48.977
BITRITTO	1.910	5.908	4	3.004	2.908	5.912	5.692
CANOSA DI PUGLIA	9.242	30.326	37	14.955	15.408	30.363	29.618
CAPURSO	2.935	9.882	23	4.930	4.975	9.905	9.758
CASAMASSIMA	3.891	11.832	11	5.870	5.973	11.843	11.611
CASSANO DELLE MURGE	2.518	7.848	29	3.849	4.028	7.877	7.919
CASTELLANA GRCITE	5.140	16.102	96	7.791	8.407	16.198	15.947
CELLAMARE	495	1.554	-	752	802	1.554	1.549
CONVERSANO	6.339	20.465	42	10.063	10.444	20.507	20.391
CCRATO	12.632	41.035	103	19.631	21.507	41.138	40.484
GIOIA DEL COLLE	8.851	26.639	79	12.971	13.747	26.718	26.421
GIOVINAZZO	5.755	18.933	68	9.537	9.464	19.001	18.668
GRAVINA IN PUGLIA	9.531	35.963	134	17.949	18.148	36.097	35.333
GRUNO APPULA	3.362	11.520	11	5.667	5.864	11.531	11.404
LCCROTONDIC	4.081	12.352	6	6.128	6.230	12.358	12.142
MINERVINO MURGE	4.004	11.756	132	5.799	6.089	11.888	11.352
MODUGNO	9.557	33.691	103	16.789	17.005	33.794	33.700
MOLA DI BARI	7.775	25.331	45	12.565	12.811	25.376	23.933
MOLFETTA	19.623	65.695	256	32.403	33.548	65.951	62.042
MONOPOLI	12.682	43.296	128	21.213	22.211	43.424	42.455
NOCI	5.145	17.953	105	8.796	9.262	18.058	17.777
NOICATTARO	4.595	16.405	38	8.266	8.177	16.443	16.160
PALCO DEL COLLE	4.422	14.669	60	7.213	7.516	14.729	14.513
POGGIORSINI	359	1.358	4	668	694	1.362	1.273
POLIGNANO A MARE	4.367	14.634	-	7.197	7.437	14.634	14.463
POTIGNANO	7.652	25.128	110	12.272	12.966	25.238	25.006
PUTIGLIANO	4.438	14.592	19	7.243	7.368	14.611	14.477
RUVO DI PUGLIA	7.216	23.646	95	11.477	12.264	23.741	23.566
SANMICHELE DI BARI	2.306	7.009	6	3.419	3.596	7.015	6.891
SANNICANDEO DI BARI	2.476	8.003	10	3.960	4.053	8.013	7.521
SANTERAMO IN COLLE	6.373	21.565	37	10.535	11.071	21.606	21.091
SPINAZZOLA	2.655	8.046	23	3.935	4.134	8.069	7.933
TERLIZZI	7.226	24.021	96	11.986	12.131	24.117	23.959
TORITTO	2.217	7.363	36	3.553	3.846	7.399	7.299
TRANI	12.793	43.730	505	21.749	22.486	44.235	45.301
TRIGGIANO	6.052	20.093	29	9.955	10.167	20.122	19.995
TURI	3.612	10.808	122	5.420	5.510	10.930	10.360
VALENZANO	3.419	11.175	61	5.600	5.636	11.236	11.038
TOTALE PROVINCIA	430.134	1.447.467	8.758	715.207	741.018	1.456.225	1.447.644
TARANTO							
AVETRANA	1.905	6.754	7	3.391	3.370	6.761	6.562
CAROSINO	1.670	5.577	3	2.734	2.846	5.580	5.437
CASTELLANETA	4.561	15.452	60	7.545	7.967	15.512	15.254
CRISPANO	3.325	11.435	8	5.704	5.739	11.443	11.242
FAGGIANO	920	3.302	3	1.669	1.636	3.305	3.252
FRAGAGNANO	1.567	5.330	16	2.623	2.723	5.346	5.227
GINOSA	5.937	19.976	38	10.126	9.888	20.014	19.601
GROTTAGLIE	8.244	27.763	125	13.786	14.102	27.888	27.799
LATERZA	3.926	13.286	159	6.672	6.773	13.445	13.173
LEPCRANO	971	3.467	3	1.747	1.723	3.470	3.435

Segue Tav. 14 — Famiglie, componenti delle famiglie e delle convivenze, popolazione residente per sesso, popolazione presente, per comune

COMUNI	FAMIGLIE		COMPONENTI PERMANENTI DELLE CONVIVENZE	POPOLAZIONE RESIDENTE			POPOLAZIONE PRESENTE
	Numero	Componenti		Maschi	Femmine	Totale	
SEGUE TARANTO							
LIZZANO	2.439	8.747	12	4.412	4.347	8.759	8.534
MANDURIA	9.124	29.475	200	14.552	15.123	29.675	29.374
MARTINA PHANCA	13.270	42.660	130	20.727	22.063	42.790	42.677
MARUGGIO	1.612	5.014	27	2.470	2.571	5.041	4.962
MASSAFRA	7.996	27.599	52	13.749	13.902	27.651	27.362
MONTIASI	1.428	5.091	3	2.539	2.555	5.094	5.009
MONTESOLA	1.283	4.301	-	2.159	2.142	4.301	4.209
MONTEPARANO	723	2.336	5	1.156	1.185	2.341	2.204
MOTTOLA	4.757	15.885	4	7.772	8.117	15.889	15.758
PALAGIANELLO	1.762	6.434	5	3.244	3.195	6.439	6.343
PALAGIANO	3.646	13.299	10	6.661	6.648	13.309	13.145
PULSANO	2.647	9.144	6	4.544	4.606	9.150	9.101
ROCCAFORZATA	534	1.822	5	881	946	1.827	1.807
SAN GIORGIO IONICO	3.587	12.173	54	6.057	6.170	12.227	12.087
SAN MARZANO DI SAN GIUSEPPE	2.141	8.000	11	4.025	3.986	8.011	7.794
SAVA	4.890	16.027	33	8.006	8.054	16.060	15.915
TARANTO	71.878	240.626	2.148	119.993	122.781	242.774	245.984
TOBRICELLA	1.258	3.783	3	1.925	1.861	3.786	3.722
TOTALE PROVINCIA	168.001	564.758	3.130	280.869	287.019	567.888	566.969
BRINDISI							
BRINDISI	25.744	88.670	277	43.573	45.374	88.947	89.600
CAROVIGNO	3.939	13.145	5	6.372	6.778	13.150	13.329
CEGLIE MESSAPICO	6.635	20.407	178	9.905	10.680	20.585	20.353
CELLINO SAN MARCO	2.212	7.304	6	3.572	3.738	7.310	6.920
CISTERNIC	3.763	11.365	30	5.509	5.886	11.395	11.282
ERCHIE	2.198	8.018	13	3.995	4.036	8.031	7.642
PASANO	10.179	35.218	92	17.248	18.062	35.310	33.635
FRANCIVILLA PONTANA	9.467	32.511	77	15.820	16.768	32.588	32.128
LATIANO	4.784	15.369	141	7.655	7.855	15.510	15.235
MESAGNE	8.843	29.662	48	14.368	15.342	29.710	28.463
ORIA	4.524	14.634	155	7.108	7.681	14.789	14.594
OSTUNI	9.941	31.088	254	13.741	17.601	31.342	31.192
SAN DONACI	2.124	6.739	17	3.313	3.443	6.756	6.615
SAN MICHELE SALENTINO	1.838	5.995	4	2.923	3.076	5.999	5.907
SAN PANCRAZIO SALENTINO	2.895	10.108	6	5.079	5.035	10.114	9.830
SAN PIETRO VERNOTICO	4.881	15.476	30	7.477	8.029	15.506	15.178
SAN VITO DEI NORMANNI	5.712	18.612	251	9.092	9.771	18.863	18.938
TORCHIAROLO	1.402	4.781	4	2.364	2.421	4.785	4.697
TORRE SANTA SUSANNA	3.062	10.589	10	5.268	5.331	10.599	9.922
VILLA CASTELLI	2.041	7.138	7	3.552	3.593	7.145	6.967
TOTALE PROVINCIA	116.184	386.829	1.605	187.934	200.500	388.434	382.427
LECCE							
ACQUARICA DEL CAPO	1.322	4.178	18	1.974	2.222	4.196	3.942
ALESSANO	1.842	6.478	18	3.111	3.385	6.496	6.142
ALEZIO	1.635	4.992	33	2.347	2.678	5.025	4.940
ALLISTE	1.783	5.912	-	2.869	3.043	5.912	5.777
ANDRANO	1.481	5.102	5	2.514	2.593	5.107	4.813
ARADEO	2.715	8.629	30	4.236	4.423	8.659	8.398
ARNESANO	982	3.336	9	1.553	1.792	3.345	3.262
BAGNOLO DEL SALENTO	578	1.853	1	866	988	1.854	1.803
BOTRUGNO	864	2.972	35	1.471	1.536	3.007	2.787
CALIMERA	2.211	7.040	8	3.362	3.686	7.048	6.708
CAMPI SALENTINO	3.308	10.940	21	5.173	5.788	10.961	10.926
CANNOLE	585	1.984	-	974	1.010	1.984	1.857
CAPRARICA DI LECCE	946	2.875	-	1.406	1.469	2.875	2.714
CARMIANO	3.474	11.509	11	5.602	5.918	11.520	11.278
CARPIGNANO SALENTINO	1.081	3.650	4	1.769	1.885	3.654	3.517
CASARANO	5.182	17.736	42	8.562	9.216	17.778	17.697
CASTRI DI LECCE	909	2.859	5	1.400	1.464	2.864	2.833
CASTRIGNANO DE' GRECI	1.126	3.999	3	1.903	2.099	4.002	3.740
CASTRIGNANO DEL CAPO	1.649	5.421	29	2.574	2.876	5.450	5.174
CASTRO	684	2.306	10	1.147	1.169	2.316	2.189
CAVALLINO	2.205	7.412	4	3.628	3.788	7.416	7.296
COLLEPASSO	1.945	6.254	30	2.918	3.366	6.284	6.090
COPERTINO	6.640	22.267	13	10.986	11.294	22.280	21.219
CORIGLIANO D'OTRANTO	1.680	5.339	25	2.520	2.844	5.364	5.226
CORSANO	1.282	4.754	-	2.372	2.382	4.754	4.408
CURSI	1.135	3.918	5	1.951	1.972	3.923	3.695
CUTROFIANO	2.828	9.345	8	4.498	4.855	9.353	9.185
DISO	1.084	3.308	4	1.554	1.758	3.312	3.087
GAGLIANO DEL CAPO	1.468	5.292	12	2.613	2.691	5.304	5.167
GALATINA	8.527	28.719	191	13.809	15.101	28.910	28.774
GALATONE	4.347	14.478	59	6.948	7.589	14.537	14.151
GALLIPOLI	5.251	19.418	108	9.644	9.882	19.526	19.437
GIUGGIANELLO	392	1.274	-	608	666	1.274	1.230

Segue Tav. 14 — Famiglie, componenti delle famiglie e delle convivenze, popolazione residente per sesso, popolazione presente, per comune

COMUNI	FAMIGLIE		COMPONENTI PERMANENTI DELLE CONVIVENZE	POPOLAZIONE RESIDENTE			POPOLAZIONE PRESENTE
	Numero	Componenti		Maschi	Femmine	Totale	
SEGUE LECCE							
GIURDIGNANO	470	1.742	-	870	872	1.742	1.653
GUAGNANO	2.114	6.672	5	3.150	3.527	6.677	6.471
LECCE	28.105	90.746	519	43.277	47.988	91.265	92.183
LEQUILE	2.066	6.835	4	3.327	3.512	6.839	6.749
LEVERANO	3.731	12.612	20	6.278	6.354	12.632	12.221
LIZZANELLO	2.551	8.808	3	4.330	4.481	8.811	8.739
MAGLIE	4.499	14.805	132	7.039	7.898	14.937	14.593
MARTANO	2.727	8.672	21	4.083	4.610	8.693	8.616
MARTIGNANO	574	1.788	3	899	892	1.791	1.742
MATINO	3.221	10.538	18	5.069	5.487	10.556	10.146
MELENDUGNO	2.301	7.753	15	3.857	3.911	7.768	7.616
MELISSANO	2.048	6.631	4	3.243	3.392	6.635	6.477
MELPIGNANO	671	2.167	4	1.065	1.106	2.171	1.982
MIGGIANO	1.061	3.551	1	1.707	1.845	3.552	3.376
MIMERVINO DI LECCE	1.271	4.105	6	1.958	2.153	4.111	3.937
MONTERRONI DI LECCE	3.708	12.579	-	6.141	6.438	12.579	12.342
MONTESANO SALENTINO	738	2.492	-	1.216	1.276	2.492	2.332
MORCIANO DI LEUCA	1.193	3.697	4	1.787	1.914	3.701	3.481
MURO LECCESE	1.560	5.079	4	2.478	2.605	5.083	4.870
MARDO'	8.393	28.355	78	13.530	14.903	28.433	27.821
MEVIANO	1.830	6.347	5	3.033	3.319	6.352	6.096
MOCIGLIA	828	2.727	4	1.296	1.435	2.731	2.367
NOVOLI	2.750	8.920	95	4.172	4.843	9.015	8.745
ORTELLE	777	2.549	7	1.227	1.329	2.556	2.451
OTRANTO	1.401	4.775	36	2.367	2.444	4.811	4.954
PALMARIGGI	474	1.611	3	791	823	1.614	1.528
PARABITA	2.787	8.950	12	4.340	4.622	8.962	8.624
PATU'	495	1.570	-	721	849	1.570	1.485
POGGIARDO	1.751	5.688	7	2.680	3.015	5.695	5.638
PORTO CESAREO	907	3.403	15	1.718	1.700	3.418	3.387
PRESICCE	1.981	6.511	8	3.157	3.362	6.519	6.300
RACALE	2.686	8.851	4	4.344	4.511	8.855	8.622
RUFFANO	3.302	10.954	4	5.387	5.571	10.958	10.753
SALICE SALENTINO	2.505	8.380	39	4.066	4.353	8.419	8.287
SALVE	1.416	4.600	6	2.206	2.400	4.606	4.444
SANABICA	457	1.406	4	659	751	1.410	1.370
SAN CESARIO DI LECCE	2.282	7.442	37	3.602	3.877	7.479	7.349
SAN DONATO DI LECCE	1.655	5.426	8	2.607	2.827	5.434	5.282
SANNICOLA	2.085	6.193	17	2.967	3.243	6.210	6.008
SAN PIETRO IN LAMA	1.241	3.853	2	1.787	2.068	3.855	3.750
SANTA CESAREA TERRE	927	3.118	3	1.509	1.612	3.121	3.292
S. CASSIANO	668	2.183	-	1.061	1.122	2.183	1.977
SCORRANO	1.816	6.642	16	3.271	3.387	6.658	6.486
SECLI'	555	1.806	-	875	931	1.806	1.681
SOGLIANO CAVOUR	1.148	3.815	5	1.842	1.978	3.820	3.765
SOLETO	1.665	5.256	41	2.502	2.795	5.297	5.202
SPECCHIA	1.416	4.564	7	2.179	2.392	4.571	4.405
SPONGANO	1.066	3.611	6	1.717	1.900	3.617	3.404
SQUINZANO	4.854	15.841	42	7.570	8.313	15.883	15.498
STERNATIA	808	2.664	-	1.252	1.412	2.664	2.540
SUPERSANO	1.216	4.324	3	2.090	2.237	4.327	4.134
SURANO	568	1.979	-	974	1.005	1.979	1.842
SURBO	2.703	9.900	9	4.908	5.001	9.909	9.816
TAURISANO	2.893	11.497	-	5.671	5.826	11.497	11.093
TAVIANO	3.336	10.831	6	5.295	5.542	10.837	10.644
TIGGIANO	651	2.398	3	1.170	1.231	2.401	2.094
TREPZZI	3.727	13.203	15	6.406	6.812	13.218	12.987
TRICASE	4.338	15.036	46	7.312	7.770	15.082	14.829
TUGLIE	1.886	5.630	8	2.736	2.902	5.638	5.272
UGENTO	2.824	10.078	32	4.956	5.154	10.110	9.744
UGGIANO LA CHIESA	1.247	4.351	5	2.059	2.297	4.356	4.179
VEGLIE	3.527	12.279	4	6.079	6.204	12.283	11.919
VERNOLE	2.278	7.766	115	3.972	3.909	7.881	7.695
ZOLLINO	600	2.030	4	994	1.040	2.034	1.965
TOTALE	226.470	756.134	2.265	365.693	392.706	758.399	740.712
POTENZA							
ABRIOLA	711	2.357	6	1.188	1.175	2.363	2.125
ACERENZA	1.195	3.361	34	1.673	1.722	3.395	3.038
ALBANO DI LUCANIA	516	1.700	6	858	848	1.706	1.633
ANZI	703	2.170	8	1.101	1.077	2.178	2.072
ARMENTO	386	1.122	2	542	582	1.124	1.041
ATELLA	1.141	3.546	3	1.797	1.752	3.549	2.856
AVIGLIANO	3.194	11.306	36	5.574	5.768	11.342	11.286
BALVANO	693	2.242	7	1.209	1.040	2.249	1.960
BANZI	514	1.715	6	851	870	1.721	1.694
BARAGIANO	705	2.459	-	1.156	1.303	2.459	2.421
BARILE	1.140	3.514	18	1.744	1.788	3.532	3.433
BELLA	1.798	5.815	1	2.919	2.897	5.816	4.931

Segue Tav. 14 — Famiglie, componenti delle famiglie e delle convivenze, popolazione residente per sesso, popolazione presente, per comune

COMUNI	FAMIGLIE		COMPONENTI PERMANENTI DELLE CONVIVENZE	POPOLAZIONE RESIDENTE			POPOLAZIONE PRESENTE
	Numero	Componenti		Maschi	Femmine	Totale	
SEGUE POTENZA							
BRIENZA	1.210	3.697	31	1.873	1.855	3.728	3.584
BRINDISI MONTAGNA	337	1.063	3	535	531	1.066	1.073
CALVELLO	962	3.073	7	1.565	1.515	3.080	2.305
CALVERA	269	846	-	436	410	846	750
CAMPOMAGGIORE	460	1.094	-	537	557	1.094	997
CANCELLARA	620	1.819	2	951	870	1.821	1.761
CARBONE	504	1.455	-	721	734	1.455	1.178
CASTELGRANDE	412	1.228	3	615	616	1.231	1.148
CASTELLUCCIO INFERIORE	726	2.638	4	1.305	1.337	2.642	2.529
CASTELLUCCIO SUPERIORE	420	1.226	3	597	632	1.229	1.112
CASTELNEZZANO	428	1.191	-	598	593	1.191	1.067
CASTELSARACENO	619	2.101	3	1.061	1.043	2.104	1.888
CASTRONUOVO DI SANT'ANDREA	647	1.761	3	856	908	1.764	1.764
CERSOSIMO	309	933	-	449	484	933	883
CHIARAMONTE	769	2.412	24	1.196	1.240	2.436	2.394
COBLETO PERTICARA	1.082	3.246	5	1.574	1.677	3.251	3.075
EPISCOPIA	568	1.770	-	902	868	1.770	1.572
FARDELLA	333	994	-	505	489	994	876
FILIANO	973	3.150	-	1.580	1.570	3.150	3.135
FORENZA	1.059	3.047	8	1.489	1.566	3.055	2.943
FRANCAVILLA IN SINNI	1.248	4.033	5	2.025	2.013	4.038	3.759
GALLICCHIO	369	1.182	-	599	583	1.182	1.098
GENZANO DI LUCANIA	2.114	6.467	28	3.231	3.264	6.495	6.202
GINESTRA	327	907	-	459	448	907	836
GRUMENTO NOVA	672	2.027	8	996	1.039	2.035	2.016
GUARDIA PERTICARA	330	905	3	425	483	908	816
LAGONEGR	1.977	6.176	43	3.078	3.141	6.219	6.545
LATRONICO	1.808	5.733	8	2.796	2.945	5.741	5.443
LAURENZANA	1.023	3.055	13	1.478	1.590	3.068	2.879
LAURIA	4.074	13.287	17	6.662	6.642	13.304	12.712
LAVELLO	3.676	12.415	19	6.188	6.246	12.434	12.049
MARATEA	1.614	4.991	87	2.355	2.723	5.078	5.357
MARSICO NUOVO	1.787	5.531	7	2.777	2.761	5.538	4.867
MARSICOVETERE	1.014	3.342	-	1.709	1.633	3.342	3.173
MASCHITO	708	2.060	4	980	1.084	2.064	2.012
MELFI	4.660	15.218	99	7.496	7.821	15.317	15.090
BISSANELLO	300	835	-	417	418	835	777
MOLITERNO	1.666	4.861	13	2.375	2.499	4.874	4.715
MONTEMILONE	770	2.080	4	988	1.096	2.084	2.081
MONTEBURRO	599	1.776	11	876	911	1.787	1.688
MORO LUCANO	2.366	7.098	12	3.453	3.657	7.110	6.670
NEROLI	589	1.543	-	748	795	1.543	1.498
NORPOLI	567	1.620	1	791	830	1.621	1.449
OPPIDO LUCANO	1.209	4.026	33	2.009	2.050	4.059	3.828
PALAZZO SAN GERVASIO	2.021	6.354	52	3.242	3.164	6.406	6.134
PATERNO	1.221	3.885	-	1.971	1.914	3.885	3.305
PESCOFAGANO	1.069	3.114	7	1.560	1.561	3.121	3.082
PICERNO	1.757	5.433	1	2.754	2.680	5.434	5.348
PIETRACALIA	1.689	4.589	13	2.295	2.307	4.602	4.514
PIETRAPERIOSA	523	1.602	5	818	789	1.607	1.491
PIGNOLA	1.201	3.987	8	1.972	2.023	3.995	4.061
POTENZA	19.446	64.172	1.216	32.264	33.124	65.388	66.580
RAPOLLA	1.270	4.052	12	1.985	2.079	4.064	3.957
RAPONE	499	1.514	3	740	777	1.517	1.377
RIONERO IN VULTURE	3.651	12.153	72	6.009	6.216	12.225	12.090
RIPACANDIDA	843	2.345	8	1.140	1.213	2.353	2.177
RIVELLO	1.026	3.019	4	1.461	1.562	3.023	2.895
ROCCANOVA	692	2.075	6	1.055	1.026	2.081	1.972
ROTONDA	1.188	3.903	4	1.979	1.928	3.907	3.618
RUOTI	1.053	3.413	4	1.702	1.715	3.417	3.327
RUVO DEL MONTE	631	1.847	6	898	955	1.853	1.372
SAN CHIRICO BUOVO	610	1.891	9	964	936	1.900	1.743
SAN CHIRICO RAPARO	601	1.770	14	875	909	1.784	1.685
SAN COSTANTINO ALBANESE	460	1.259	-	599	660	1.259	1.156
SAN FELE	1.653	5.931	10	2.989	2.952	5.941	4.032
SAN MARTINO D'AGRI	449	1.371	-	695	676	1.371	1.155
SAN PAOLO ALBANESE	221	624	-	291	333	624	519
SAN SEVERINO LUCANO	656	2.182	3	1.059	1.126	2.185	2.044
SANT'ANGELO LE FRATTE	537	1.582	3	782	803	1.585	1.386
SANT'ARCANGELO	2.015	6.602	12	3.317	3.297	6.614	6.246
SARCONI	409	1.189	-	586	603	1.189	1.096
SASSO DI CASTALDA	394	1.185	3	588	600	1.188	849
SATRIANO DI LUCANIA	659	2.108	1	1.029	1.080	2.109	2.028
SAVOIA DI LUCANIA	439	1.359	-	703	656	1.359	1.207
SENISE	1.891	6.865	9	3.421	3.453	6.874	6.483
SPINOSO	640	1.841	5	861	985	1.846	1.846
TEANA	254	870	-	422	448	870	786
TERRANOVA DI PELLINO	643	2.018	6	1.016	1.008	2.024	1.756
TITO	1.261	4.823	17	2.460	2.380	4.840	4.885
TOLVE	1.266	3.892	3	1.937	1.958	3.895	3.712
TRANUTOLA	1.050	3.551	4	1.733	1.822	3.555	3.243

Segue Tav. 14 — Famiglie, componenti delle famiglie e delle convivenze, popolazione residente per sesso, popolazione presente, per comune

COMUNI	FAMIGLIE		COMPONENTI PERMANENTI DELLE CONVIVENZE	POPOLAZIONE RESIDENTE			POPOLAZIONE PRESENTE
	Numero	Componenti		Maschi	Femmine	Totale	
SEGUE POTENZA							
TRECCHINA	855	2.561	5	1.235	1.331	2.566	2.461
TRIVIGNO	363	961	4	466	499	965	899
VAGLIO BASILICATA	678	2.108	-	1.033	1.075	2.108	2.106
VENOSA	3.602	11.852	65	5.871	6.046	11.917	11.586
VIETRI DI POTENZA	1.063	3.470	8	1.747	1.731	3.478	2.819
VIGGIANELLO	1.288	4.287	2	2.143	2.146	4.289	3.881
VIGGIANO	968	3.026	13	1.525	1.514	3.039	2.972
TOTALE PROVINCIA	125.575	399.854	2.255	199.060	203.049	402.109	383.965
MATERA							
ACCETTURA	930	2.674	10	1.270	1.414	2.684	2.536
ALIANO	596	1.705	1	830	876	1.706	1.582
BERNALDA	3.347	11.167	27	5.568	5.626	11.194	10.783
CALCIANO	404	1.143	1	576	568	1.144	1.091
CIRIGLIANO	280	661	-	315	346	661	624
COLOBRARO	624	2.007	27	1.018	1.016	2.034	1.927
CRACO	357	1.064	-	518	546	1.064	1.034
FERRANDINA	2.787	9.041	23	4.470	4.594	9.064	8.807
GARAGUSO	393	1.218	8	617	609	1.226	1.174
GORGOGLIOME	495	1.459	3	720	742	1.462	1.314
GRASSANO	1.951	6.249	7	3.090	3.166	6.256	5.907
GROTTOLE	993	3.049	-	1.486	1.563	3.049	2.850
IRSINA	2.352	7.249	5	3.600	3.654	7.254	6.672
MATERA	14.761	50.786	214	25.436	25.564	51.000	50.813
MIGLIONICO	854	2.597	13	1.301	1.309	2.610	2.542
MONTALBANO JONICO	2.615	9.026	8	4.496	4.538	9.034	8.655
MONTESCAGLIOSO	2.779	9.126	-	4.561	4.565	9.126	9.077
NOVA SIRI	1.568	5.444	2	2.711	2.735	5.446	5.313
OLIVETO LUCANO	307	829	-	401	428	829	794
PISTICCI	5.278	17.546	54	8.757	8.843	17.600	17.279
POLICORO	3.302	12.026	36	6.119	5.943	12.062	11.845
POMARICO	1.694	4.965	5	2.471	2.499	4.970	4.491
ROTONDELLA	1.214	4.007	9	1.960	2.056	4.016	3.776
SALANDRA	1.065	3.452	7	1.723	1.736	3.459	3.328
SAN GIORGIO LUCANO	697	2.033	-	1.021	1.012	2.033	1.770
SAN MAURO FORTE	930	3.003	9	1.517	1.495	3.012	2.251
SCANZANO JONICO	1.665	5.927	4	3.050	2.881	5.931	5.693
STIGLIANO	2.687	7.269	9	3.475	3.803	7.278	6.703
TIBICARICO	1.917	6.354	135	3.178	3.311	6.489	6.459
TURSI	1.729	6.060	17	3.056	3.021	6.077	5.782
VALSINNI	641	2.080	-	1.053	1.027	2.080	1.896
TOTALE PROVINCIA	61.212	201.216	634	100.364	101.486	201.850	194.768
COSENZA							
ACQUAFORMOSA	508	1.483	4	744	743	1.487	1.490
ACQUAPPESA	648	2.051	35	1.026	1.060	2.086	2.011
ACRI	6.059	21.661	68	10.985	10.744	21.729	20.681
AIRLLO CALABRO	914	2.699	8	1.318	1.389	2.707	2.549
AIETA	371	1.207	-	616	591	1.207	1.190
ALBIDONA	665	2.157	-	1.094	1.063	2.157	2.006
ALESSANDRIA DEL CARRETTO	397	1.153	-	569	584	1.153	1.082
ALTILIA	259	823	-	407	416	823	721
ALTOMONTE	1.308	4.318	5	2.194	2.129	4.323	4.099
ANANTEA	3.322	10.877	12	5.399	5.490	10.889	10.647
ANEDOLARA	895	3.026	2	1.498	1.530	3.028	2.944
APRIGLIANO	1.124	3.347	2	1.640	1.709	3.349	3.236
BELMONTE CALABRO	1.035	3.092	2	1.524	1.570	3.094	2.316
BELSITO	272	888	-	424	464	888	844
BELVEDERE MARITTIMO	2.622	8.525	19	4.222	4.322	8.544	8.604
BIANCHI	515	1.679	5	832	852	1.684	1.575
BISIGNANO	3.055	10.046	18	5.065	4.999	10.064	9.930
BOCCHIGLIERO	1.074	3.358	1	1.731	1.628	3.359	2.545
BONIFATI	1.154	3.653	4	1.743	1.914	3.657	3.477
BUONVICINO	903	3.038	4	1.503	1.539	3.042	2.855
CALOPEZZATI	454	1.483	3	719	767	1.486	1.148
CALOVETO	531	1.869	-	970	899	1.869	1.472
CAMPANA	1.194	3.502	4	1.718	1.788	3.506	2.801
CANNA	357	1.270	30	595	705	1.300	1.141
CARIATI	2.448	9.134	23	4.676	4.481	9.157	7.382
CAROLEI	979	3.026	33	1.521	1.538	3.059	2.994
CARFANZANO	239	644	1	302	343	645	604
CASOLE BRUZIO	528	1.600	-	783	817	1.600	1.497
CASSANO ALLO IONIO	5.076	19.107	110	9.416	9.801	19.217	19.443
CASTIGLIONE COSENTINO	608	1.919	12	945	986	1.931	1.918
CASTROLIBERO	2.081	7.176	10	3.587	3.599	7.186	7.005
CASTROREGGIO	293	745	-	380	365	745	706
CASTROVILLARI	6.493	20.465	34	9.957	10.542	20.499	20.133

Segue Tav. 14 — Famiglie, componenti delle famiglie e delle convivenze, popolazione residente per sesso, popolazione presente, per comune

COMUNI	FAMIGLIE		COMPONENTI PERMANENTI DELLE CONVIVENZE	POPOLAZIONE RESIDENTE			POPOLAZIONE PRESENTE
	Numero	Componenti		Maschi	Femmine	Totale	
SEGUE COSENZA							
CELICO	936	3.038	16	1.529	1.525	3.054	3.012
CELLABA	181	520	-	248	272	520	504
CERCHIARA DI CALABRIA	1.139	3.427	7	1.687	1.747	3.434	3.307
CERISANO	762	2.439	1	1.192	1.248	2.440	2.410
CERVICATI	343	1.058	4	508	554	1.062	1.020
CERZETO	724	2.175	2	1.093	1.084	2.177	2.129
CETRARO	2.988	10.679	57	5.245	5.491	10.736	10.607
CIVITA	538	1.499	3	707	795	1.502	1.426
CLETO	497	1.448	-	700	748	1.448	1.372
COLOSIMI	498	1.539	2	756	785	1.541	1.464
CORIGLIANO CALABRO	9.331	33.683	43	16.839	16.887	33.726	31.717
COSENZA	32.238	105.204	602	50.785	55.021	105.806	106.026
CRIPALATI	446	1.524	8	761	771	1.532	1.317
CROSIA	1.718	6.351	12	3.192	3.171	6.363	5.500
DIAMANTE	1.623	4.974	50	2.464	2.560	5.024	5.027
DIPIGNANO	1.037	3.318	28	1.672	1.674	3.346	3.298
DOMANICO	320	939	-	436	503	939	863
FAGNANO CASTELLO	1.506	5.214	5	2.565	2.654	5.219	4.382
FALCONARA ALBANESE	397	1.410	-	685	725	1.410	1.341
FIGLINE VEGLIATURO	332	1.023	-	504	519	1.023	968
FIRMO	798	2.520	2	1.232	1.290	2.522	2.436
PIOMFREDDO BRUZIO	1.104	3.934	12	2.032	1.914	3.946	3.795
FRANCAVILLA MARITTIMA	869	2.639	45	1.232	1.452	2.684	2.566
FRASCINETO	816	2.418	8	1.200	1.226	2.426	2.336
FUSCALDO	2.119	7.782	28	3.862	3.948	7.810	7.245
GRIMALDI	591	1.950	31	872	1.109	1.981	1.904
GRISOLIA	890	2.654	8	1.339	1.323	2.662	2.463
GUARDIA PIEMONTESE	434	1.455	4	730	729	1.459	1.393
IAGO	1.230	3.817	4	1.863	1.958	3.821	3.615
LAINO BORGO	796	2.520	4	1.218	1.306	2.524	2.422
LAINO CASTELLO	337	1.032	-	526	506	1.032	993
LAPPANO	301	914	-	455	459	914	879
LATTABICO	1.152	3.878	4	1.973	1.909	3.882	3.516
LONGOBARDI	780	2.504	18	1.204	1.318	2.522	2.189
LONGOBUCCO	1.909	6.494	7	3.241	3.260	6.501	6.337
LUNGRO	1.112	3.175	15	1.523	1.667	3.190	3.111
LUZZI	3.109	10.478	1	5.224	5.255	10.479	9.999
MAIERA'	522	1.530	-	776	754	1.530	1.459
MALITO	293	881	-	435	446	881	852
MALVITO	673	2.317	2	1.176	1.143	2.319	2.213
MANDATORICCIO	964	3.191	-	1.626	1.565	3.191	2.660
MANGONE	527	1.463	1	692	772	1.464	1.424
MARANO MARCHESETO	568	1.890	-	903	987	1.890	1.857
MARANO PRINCIPATO	396	1.302	2	671	633	1.304	1.213
MARZI	282	876	6	435	447	882	876
MENDICINO	1.648	5.072	47	2.520	2.599	5.119	5.065
MONGRASSANO	579	1.891	9	947	953	1.900	1.788
MONTALTO UFFUGO	3.575	11.835	42	5.929	5.948	11.877	11.689
MONTegiORDANO	815	2.557	18	1.282	1.293	2.575	2.436
MORANO CAIABRO	1.626	5.159	10	2.514	2.655	5.169	4.820
MORHANNO	1.319	4.110	5	2.000	2.115	4.115	3.984
MOTTA FOLLONE	500	1.693	-	857	836	1.693	1.559
MOCARA	256	778	-	402	376	778	714
ORIOLO	1.193	3.536	23	1.742	1.817	3.559	3.363
ORSOMARSO	593	1.816	2	935	883	1.818	1.773
PALUDI	623	2.010	4	999	1.015	2.014	1.340
PANETTIERI	150	459	-	221	238	459	454
PAOLA	4.283	15.319	53	7.544	7.828	15.372	14.917
PAPASIDERO	460	1.347	-	678	669	1.347	1.322
PARENTI	608	2.267	6	1.146	1.127	2.273	2.150
PATERNO CAIABRO	469	1.316	6	653	669	1.322	1.287
PEDACE	740	2.381	16	1.176	1.221	2.397	2.352
PEDIVIGLIANO	359	1.119	-	536	583	1.119	1.075
PIANE CRATI	357	1.018	-	479	539	1.018	971
PIETRAPITTA	436	1.360	5	684	681	1.365	1.338
PIETRAPAOLA	418	1.346	-	685	661	1.346	1.198
PLATACI	398	1.234	-	654	580	1.234	1.178
PRAIA A MARE	1.645	5.552	10	2.707	2.855	5.562	5.620
RENDE	7.270	25.122	37	12.571	12.588	25.159	24.882
ROCCA IMPERIALE	995	3.341	7	1.676	1.672	3.348	3.206
ROGGIANO GRAVINA	2.055	6.964	10	3.433	3.541	6.974	6.554
ROGLIANO	1.761	5.863	21	2.841	3.043	5.884	5.740
ROSE	1.245	3.968	6	1.984	1.990	3.974	3.755
ROSETO CAPO SPOLICO	571	1.745	-	834	911	1.745	1.675
ROSSANO	8.264	30.978	60	15.532	15.506	31.038	30.423
ROTA GRECA	435	1.336	2	664	674	1.338	1.294
ROVITO	636	1.936	-	959	977	1.936	1.891
SAN BASILE	570	1.564	7	800	771	1.571	1.496
SAN BENEDETTO ULLANO	529	1.720	2	869	853	1.722	1.521
SAN COSMO ALBANESE	296	770	4	375	399	774	725
SAN DEMETRIO CORONE	1.634	5.040	3	2.516	2.527	5.043	4.899

Segue Tav. 14 — Famiglie, componenti delle famiglie e delle convivenze, popolazione residente per sesso, popolazione presente, per comune

COMUNI	FAMIGLIE		COMPONENTI PERMANENTI DELLE CONVIVENZE	POPOLAZIONE RESIDENTE			POPOLAZIONE PRESENTE
	Numero	Componenti		Maschi	Femmine	Totale	
SEGUE COSENZA							
SAN DONATO DI MINERÀ	881	2.173	4	1.020	1.157	2.177	2.089
SAN FILI	738	2.411	15	1.154	1.272	2.426	2.398
SANGINETO	463	1.351	3	671	683	1.354	1.310
SAN GIORGIO ALBANESE	595	1.814	6	884	936	1.820	1.834
SAN GIOVANNI IM FIORE	6.243	20.104	50	9.991	10.163	20.154	18.195
SAN LORENZO BELLIZZI	492	1.230	-	620	610	1.230	1.182
SAN LORENZO DEL VALLO	940	3.471	-	1.761	1.710	3.471	3.237
SAN LUCIDO	1.647	5.666	261	2.915	3.012	5.927	5.727
SAN MARCO ARGENTANO	2.253	7.599	21	3.878	3.742	7.620	7.446
SAN MARTINO DI FIMITA	431	1.347	6	663	690	1.353	1.292
SAN NICOLA ARCELLA	360	1.261	4	644	621	1.265	1.237
SAN PIETRO IM ANANTEA	279	745	-	349	396	745	710
SAN PIETRO IM GUABANO	1.328	3.847	3	1.881	1.969	3.850	3.730
SAN SOSTI	814	2.394	7	1.201	1.200	2.401	2.310
SANTA CATERINA ALBANESE	490	1.632	-	804	828	1.632	1.560
SANTA DOMENICA TALAO	489	1.418	-	656	762	1.418	1.410
SANT'AGATA DI ESARO	786	2.538	11	1.251	1.298	2.549	2.388
SANTA MARIA DEL CEDRO	1.157	3.981	7	1.991	1.997	3.988	3.887
SANTA SOFIA D'EPIRO	842	2.669	6	1.326	1.349	2.675	2.576
SANTO STEFANO DI ROGLIANO	297	899	-	423	476	899	874
SAN VINCENZO LA COSTA	580	1.833	4	899	938	1.837	1.660
SABACENA	1.357	4.158	5	2.061	2.102	4.163	4.072
SCALA CORII	546	2.185	1	1.081	1.105	2.186	1.875
SCALEA	2.359	6.987	16	3.495	3.508	7.003	6.870
SCIGLIANO	679	2.011	7	976	1.042	2.018	1.914
SERRA D'ATELLO	229	702	206	416	492	908	1.228
SERRA PEDACE	357	1.135	-	535	600	1.135	1.098
SPEZZANO ALBANESE	2.032	6.828	16	3.410	3.434	6.844	6.411
SPEZZANO DELLA SILA	1.307	4.435	21	2.198	2.258	4.456	4.317
SPEZZANO PICCOLO	542	1.694	-	850	844	1.694	1.525
TARSIA	741	2.678	3	1.321	1.360	2.681	2.473
TERRANOVA DA SIBARI	1.556	5.244	12	2.606	2.650	5.256	5.000
TERRAVECCHIA	471	1.752	-	916	836	1.752	1.158
TORANO CASTELLO	1.292	4.432	11	2.238	2.205	4.443	4.216
TORTORA	1.296	4.423	3	2.212	2.214	4.426	4.409
TREBISACCE	2.409	7.643	21	3.774	3.890	7.664	7.614
TRENTA	715	2.008	-	1.001	1.007	2.008	2.000
VACCARIZZO ALBANESE	473	1.485	7	713	779	1.492	1.364
VERBICARO	1.566	4.713	7	2.311	2.409	4.720	4.413
VILLAPIANA	1.369	4.295	4	2.164	2.135	4.299	4.075
ZOMPANO	460	1.342	-	657	685	1.342	1.314
TOTALE PROVINCIA	221.679	732.152	2.654	362.372	372.434	734.806	704.901
CATANZARO							
ACQUARO	1.048	3.267	1	1.618	1.650	3.268	3.067
ALBI	439	1.317	7	653	671	1.324	1.206
ANARONI	765	2.469	-	1.234	1.235	2.469	1.805
ANATO	350	1.064	-	531	533	1.064	1.002
ANDALI	398	1.261	-	630	631	1.261	1.157
ARENA	750	2.334	2	1.128	1.208	2.336	2.302
ARGUSTO	223	627	-	295	332	627	568
BADOLATO	1.251	3.810	6	1.891	1.925	3.816	3.393
BELCASTRO	570	1.892	6	992	906	1.898	1.893
BELVEDERE DI SPINELLO	861	3.024	7	1.506	1.525	3.031	2.759
BORGIA	1.849	5.814	10	2.856	2.968	5.824	5.732
BOTRICELLO	1.226	4.579	5	2.348	2.236	4.584	3.880
BRIATICO	1.305	4.241	5	2.151	2.095	4.246	4.176
BROGMATURO	268	800	-	381	419	800	772
CACCUBI	639	2.003	4	993	1.014	2.007	1.896
CAPISTRANO	413	1.385	5	619	771	1.390	1.390
CARAFFA DI CATANZARO	661	2.271	8	1.163	1.116	2.279	2.214
CARDINALE	1.020	3.373	2	1.671	1.704	3.375	3.132
CARFIZZI	444	1.320	-	652	668	1.320	1.020
CARLOPOLI	631	1.915	4	984	935	1.919	1.858
CASABONA	1.111	4.020	8	1.997	2.031	4.028	3.744
CASTELSILANO	507	1.418	3	692	729	1.421	1.375
CATANZARO	30.857	99.694	943	49.124	51.513	100.637	101.933
CENADI	252	916	-	439	477	916	738
CENTRACHE	315	849	-	403	446	849	832
CERENZIA	405	1.377	-	678	699	1.377	1.295
CERVA	390	1.367	3	669	701	1.370	1.242
CRESSANITI	1.166	3.886	3	1.992	1.897	3.889	3.735
CHIARAVALLE CENTRALE	2.064	6.389	50	3.157	3.282	6.439	6.120
CICALA	415	1.125	-	511	614	1.125	1.098
CIRO'	1.335	5.215	34	2.621	2.628	5.249	4.552
CIRO' MARINA	2.862	11.645	15	5.912	5.748	11.660	11.390
COMPLENTI	697	2.118	6	1.024	1.100	2.124	2.066
CORTALE	1.017	2.937	68	1.438	1.567	3.005	2.713
COTRONEI	1.511	5.323	13	2.699	2.637	5.336	5.270

Segue Tav. 14 — Famiglie, componenti delle famiglie e delle convivenze, popolazione residente per sesso, popolazione presente, per comune

COMUNI	FAMIGLIE		COMPONENTI PERMANENTI DELLE CONVIVENZE	POPOLAZIONE RESIDENTE			POPOLAZIONE PRESENTE
	Numero	Componenti		Maschi	Femmine	Totale	
SEGUE CATANZARO							
CROPANI	946	3.334	6	1.672	1.668	3.340	3.225
CROTONE	15.775	58.078	203	29.141	29.140	58.281	57.245
CRUCOLI	1.001	3.590	-	1.804	1.786	3.590	3.324
CURINGA	1.908	6.368	19	3.191	3.196	6.387	6.077
CUTRO	3.477	15.335	15	7.806	7.544	15.350	14.234
DASA'	526	1.624	-	801	823	1.624	1.515
DAVOLI	1.181	4.082	7	2.017	2.072	4.089	3.896
DECOLLATURA	1.249	3.755	5	1.770	1.990	3.760	3.646
DINAMI	1.115	3.338	-	1.686	1.652	3.338	2.989
DRAPPA	788	2.453	13	1.183	1.283	2.466	2.423
FABRIZIA	941	2.907	4	1.441	1.470	2.911	2.727
PALERNA	1.013	3.207	32	1.621	1.618	3.239	3.111
PEROLETO ANTICO	1.192	2.123	4	1.048	1.079	2.127	2.079
FILADELFIA	3.016	8.693	13	4.364	4.342	8.706	7.957
FILANDARI	531	1.716	4	860	860	1.720	1.650
PILOGASO	357	1.173	-	592	581	1.173	1.100
POSSATO SERRALTA	234	643	-	326	317	643	578
FRANCAVILLA ANGITOLA	885	3.032	-	1.532	1.500	3.032	2.560
FRANCICA	527	1.779	6	920	865	1.785	1.566
GAGLIATO	375	939	-	438	501	939	784
GASPERINA	926	2.738	7	1.371	1.374	2.745	2.638
GEROCARNE	793	2.792	3	1.403	1.392	2.795	2.638
GIBIGLIANO	1.440	4.228	6	2.065	2.169	4.234	4.136
GIRIPALCO	2.123	7.042	663	3.959	3.746	7.705	6.978
GIZZERIA	1.432	4.422	7	2.161	2.268	4.429	4.246
GUARDAVALLE	1.675	5.505	6	2.746	2.765	5.511	5.134
IONADI	446	1.501	6	748	759	1.507	1.455
ISCA SOLLO IONIO	738	2.018	9	990	1.037	2.027	1.962
ISOLA DI CAPO RIZZUTO	2.709	11.832	30	6.152	5.710	11.862	11.733
JACURSO	386	1.069	-	485	584	1.069	945
JOPPOLO	917	2.646	1	1.337	1.310	2.647	2.512
LAMEZIA TERRE	19.108	63.734	256	32.150	31.840	63.990	62.000
LINBADI	1.049	3.591	20	1.801	1.810	3.611	3.638
MAGISANO	464	1.423	2	711	714	1.425	1.342
MAIDA	1.339	4.396	4	2.202	2.198	4.400	4.163
MAIERATO	897	3.016	5	1.444	1.577	3.021	2.691
MARCEDUSA	214	815	2	429	388	817	748
MARCELLINARA	512	1.543	4	754	793	1.547	1.532
MARTIRANO	389	1.253	-	635	618	1.253	1.151
MARTIRANO LOMBARDO	591	1.692	-	873	819	1.692	1.587
MELISSA	1.082	4.282	4	2.217	2.069	4.286	3.907
MESORACA	2.483	9.247	18	4.699	4.566	9.265	7.783
MIGLIERINA	402	1.110	-	507	603	1.110	1.038
MILETO	2.186	7.309	17	3.638	3.688	7.326	6.905
MONGIANA	298	982	-	509	473	982	951
MONTAURO	607	1.542	-	811	731	1.542	1.475
MONTEPAONE	1.155	3.584	-	1.816	1.768	3.584	3.368
MONTROSSO CALABRO	740	2.323	-	1.138	1.185	2.323	2.231
MOTTA SANTA LUCIA	315	1.007	1	501	507	1.008	899
MANDODIPACE	600	2.051	9	1.034	1.026	2.060	1.805
NICOTERA	1.966	6.813	23	3.385	3.451	6.836	6.626
NOCERA TIRINESE	1.358	4.372	21	2.193	2.200	4.393	4.283
OLIVADI	317	903	-	427	476	903	804
PALERMITI	568	1.594	-	798	796	1.594	1.444
PALLAGORIO	586	1.863	-	944	919	1.863	1.688
PARGHELIA	477	1.370	5	683	692	1.375	1.318
PENTONE	720	2.092	2	1.023	1.071	2.094	2.061
PETILIA POLICASTRO	2.753	10.185	18	5.129	5.074	10.203	9.765
PETRIZZI	641	1.666	4	830	840	1.670	1.329
PETRONA'	965	3.212	8	1.602	1.618	3.220	2.921
PIANOPOLI	640	1.966	-	950	1.016	1.966	1.880
PIZZO	2.630	8.957	56	4.488	4.525	9.013	8.557
PIZZONI	591	1.792	-	905	887	1.792	1.627
PLATANIA	960	3.073	2	1.506	1.569	3.075	2.635
FOLIA	545	1.554	1	739	816	1.555	1.511
RICADI	1.252	3.698	-	1.807	1.891	3.698	3.554
ROCCABERNARDA	1.053	3.725	1	1.895	1.831	3.726	3.363
ROCCA DI NETO	1.339	5.149	8	2.620	2.537	5.157	4.945
ROBBIOLO	1.418	4.714	4	2.376	2.342	4.718	4.523
SAN CALOGERO	1.272	4.323	9	2.202	2.130	4.332	4.015
SAN COSTANTINO CALABRO	687	2.280	5	1.093	1.192	2.285	2.199
SAN FLORO	291	774	-	367	407	774	765
SAN GREGORIO D'IPPONA	671	2.427	-	1.238	1.189	2.427	2.320
SAN MANGO D'AQUINO	639	1.826	-	911	915	1.826	1.694
SAN MAURO MARCHESATO	846	3.015	-	1.526	1.489	3.015	2.711
SAN NICOLA DA CRISSA	713	1.896	-	862	1.034	1.896	1.799
SAN NICOLA DELL'ALTO	522	1.723	-	837	886	1.723	1.469
SAN PIETRO A MAIDA	1.288	4.356	-	2.236	2.120	4.356	4.149
SAN PIETRO APOSTOLO	605	1.721	-	808	913	1.721	1.713
SAN SOSTENE'	501	1.467	-	717	750	1.467	1.438
SANTA CATERINA DELLO IONIO	768	2.467	11	1.186	1.292	2.478	2.316

Segue Tav. 14 — Famiglie, componenti delle famiglie e delle convivenze, popolazione residente per sesso, popolazione presente, per comune

COMUNI	FAMIGLIE		COMPONENTI PERMANENTI DELLE CONVIVENZE	POPOLAZIONE RESIDENTE			POPOLAZIONE PRESENTE
	Numero	Componenti		Maschi	Femmine	Totale	
SEGUE CATANZARO							
SANT'ANDREA APOSTOLO DELLO IONIO	1.046	2.742	44	1.296	1.490	2.786	2.653
SANTA SEVERINA	721	2.610	13	1.295	1.328	2.623	2.489
SANT'OMOFRIO	1.123	3.608	5	1.801	1.812	3.613	3.452
SAN VITO SULLO IONIO	873	2.512	-	1.207	1.305	2.512	2.390
SATRIANO	957	3.124	7	1.570	1.561	3.131	2.797
SAVELLI	754	2.125	8	1.053	1.080	2.133	1.990
SCANDALE	925	3.808	22	1.934	1.896	3.830	3.560
SELLIA	352	861	-	399	462	861	737
SELLIA MARINA	1.195	3.832	-	1.975	1.857	3.832	3.765
SERRA SAN BRUNO	1.819	6.161	43	3.052	3.152	6.204	5.940
SERRASTRETTA	1.401	3.895	4	1.914	1.985	3.899	3.760
SERSALE	1.535	5.146	7	2.573	2.580	5.153	4.869
SETTINGIANO	602	1.784	2	870	916	1.786	1.738
SIMBARIO	518	1.432	3	665	770	1.435	1.151
SIMBRI CRICHI	1.040	3.444	-	1.704	1.740	3.444	3.175
SORBO SAN BASILE	323	1.080	3	541	542	1.083	1.069
SORIANELLO	447	1.681	4	858	827	1.685	1.350
SORIANO CALABRO	802	2.625	6	1.257	1.374	2.631	2.631
SOVERATO	2.994	9.414	82	4.679	4.817	9.496	9.309
SOVERIA MAMMELLI	910	3.210	3	1.573	1.640	3.213	3.269
SOVERIA SIMERI	514	1.654	-	801	853	1.654	1.588
SPADOLA	263	771	-	380	391	771	692
SPIRINGA	504	1.569	1	782	788	1.570	1.459
SQUILLACE	961	2.958	12	1.472	1.498	2.970	2.706
STALETTI	727	2.375	5	1.160	1.220	2.380	2.225
STEFANACONI	680	2.158	2	1.052	1.108	2.160	2.100
STRONGOLI	1.773	6.873	7	3.441	3.439	6.880	6.639
TAVERNA	792	2.706	10	1.340	1.376	2.716	2.585
TIRIOLO	1.454	4.291	3	2.121	2.173	4.294	4.040
TORRE DI RUGGIERO	699	2.045	5	1.019	1.031	2.050	1.610
TROPEA	1.765	6.335	147	3.173	3.309	6.482	6.457
UMBRIATICO	415	1.512	3	767	748	1.515	1.328
VALLEFIOBITA	915	2.626	3	1.311	1.318	2.629	2.096
VALLELONGA	308	834	3	397	440	837	790
VAZZANO	436	1.225	-	623	602	1.225	1.151
VERZINO	732	2.536	-	1.297	1.239	2.536	2.375
VIBO VALENTIA	8.550	30.518	233	15.307	15.444	30.751	30.416
ZACCANOPOLI	287	953	-	490	463	953	928
ZAGARISE	650	1.952	4	950	1.006	1.956	1.955
ZAMBRONE	498	1.725	-	859	866	1.725	1.684
ZUNGRI	614	2.164	2	1.050	1.116	2.166	2.050
TOTALE PROVINCIA	218.524	727.754	3.503	363.442	367.815	731.257	699.992
REGGIO DI CALABRIA							
APRICO	825	3.082	4	1.566	1.520	3.086	3.073
AGNANA CALABRA	299	831	4	399	436	835	834
ANOIA	908	2.966	71	1.489	1.548	3.037	2.714
ANTONIMINA	505	1.494	6	736	764	1.500	1.497
ARDORE	1.760	4.933	8	2.412	2.529	4.941	4.863
BAGALADI	500	1.487	8	724	771	1.495	1.472
BAGNARA CALABRA	3.086	10.680	30	5.305	5.405	10.710	10.472
BENESTARE	837	2.397	-	1.171	1.226	2.397	2.341
BIANCO	1.136	3.519	13	1.717	1.815	3.532	3.472
BIVONGI	692	1.979	-	942	1.037	1.979	1.861
BOVA	422	1.161	5	583	583	1.166	930
BOVALINO	2.156	7.061	1	3.454	3.608	7.062	6.969
BOVA MARINA	1.258	3.779	18	1.848	1.949	3.797	4.054
BRANCALEONE	1.246	3.708	2	1.788	1.922	3.710	3.607
BRUZZANO ZEFFIRIO	672	2.130	7	942	1.195	2.137	1.986
CALANNA	610	1.769	4	848	925	1.773	1.657
CAMINI	282	927	29	480	476	956	880
CANPO CAIARRO	1.003	3.425	-	1.752	1.673	3.425	3.323
CANDIDONI	174	620	2	333	289	622	526
CANOLO	376	1.214	-	591	623	1.214	1.176
CARAFFA DEL BIANCO	345	913	2	424	491	915	853
CARDETO	994	3.229	5	1.625	1.609	3.234	2.945
CARERI	767	2.448	-	1.189	1.259	2.448	2.314
CASIGNANA	373	1.013	2	491	524	1.015	980
CAULONIA	3.004	8.829	59	4.411	4.477	8.888	8.589
CINIMA'	385	958	6	457	507	964	868
CINQUEFRONDI	1.745	5.673	5	2.876	2.802	5.678	5.602
CITTANOVA	3.376	10.458	65	5.047	5.476	10.523	10.033
CONDOPURI	1.565	5.296	13	2.706	2.603	5.309	5.077
COSOLETO	420	1.274	10	616	668	1.284	1.213
DELIANUOVA	1.105	3.633	5	1.776	1.862	3.638	3.501
FEROLETO DELLA CHIESA	765	2.009	-	1.090	919	2.009	1.859
FERRUZZANO	415	981	-	453	528	981	942
FIOMARA	453	1.515	6	760	761	1.521	1.489
GALATRO	985	3.082	6	1.435	1.653	3.088	2.817

Segue Tav. 14 — Famiglie, componenti delle famiglie e delle convivenze, popolazione residente per sesso, popolazione presente, per comune

COMUNI	FAMIGLIE		COMPONENTI PERMANENTI DELLE CONVIVENZE	POPOLAZIONE RESIDENTE			POPOLAZIONE PRESENTE
	Numero	Componenti		Maschi	Femmine	Totale	
SEGUE REGGIO DI CALABRIA							
GERACE	1.000	3.143	11	1.611	1.543	3.154	3.125
GIFFONE	769	2.579	4	1.288	1.295	2.583	2.420
GIOIA TAURO	4.947	17.559	33	8.862	8.730	17.592	16.808
GIOIOSA IONICA	2.197	6.742	8	3.304	3.446	6.750	6.538
GROTTERIA	1.687	5.015	2	2.486	2.531	5.017	4.555
LAGANADI	244	759	-	381	378	759	740
LAUREANA DI BORRELLO	1.850	6.150	13	3.040	3.123	6.163	5.970
LOCRI	3.520	11.982	86	5.894	6.174	12.068	12.371
MANNOIA	1.528	4.515	10	2.178	2.347	4.525	4.247
MARINA DI GIOIOSA IONICA	1.800	6.014	12	3.036	2.990	6.026	5.828
MAROPATI	734	2.028	4	998	1.034	2.032	1.791
MARTONE	319	827	18	399	446	845	816
MELICUCCA'	491	1.410	4	693	721	1.414	1.344
MELICUCCO	1.233	4.209	13	2.175	2.047	4.222	3.943
MELITO DI PORTO SALVO	2.782	8.934	51	4.450	4.535	8.985	9.351
MOLOCHIO	971	3.205	10	1.589	1.626	3.215	3.052
MONASTERRACE	894	3.052	1	1.529	1.524	3.053	2.989
MONTEBELLO IONICO	2.344	7.522	19	3.752	3.789	7.541	7.348
MOTTA SAN GIOVANNI	2.115	6.735	18	3.367	3.386	6.753	6.513
OPPIDO MABERTINA	1.794	5.759	23	2.824	2.958	5.782	5.725
PALIZZI	1.046	3.081	13	1.500	1.594	3.094	3.018
PALMI	5.821	18.494	211	9.333	9.372	18.705	18.354
PAZZANO	471	1.165	2	527	640	1.167	1.160
PLACANICA	651	1.932	2	956	978	1.934	1.847
PLATI'	1.101	3.732	14	1.871	1.875	3.746	3.479
POLISTENA	3.174	10.677	22	5.316	5.383	10.699	10.759
PORTIGLIOLA	453	1.448	28	748	728	1.476	1.423
REGGIO DI CALABRIA	51.741	169.750	1.574	83.788	87.536	171.324	172.308
RIACE	535	1.626	1	804	823	1.627	1.567
RIZZICONI	1.987	6.917	39	3.467	3.489	6.956	6.657
ROCCAFORTE DEL GRECO	314	999	3	501	501	1.002	792
ROCCELLA IONICA	2.171	6.207	4	2.981	3.230	6.211	6.086
ROGHUDI	578	1.873	-	949	924	1.873	26
ROSARNO	3.784	13.756	89	7.112	6.733	13.845	13.383
SANO	415	1.168	4	583	589	1.172	1.125
SAN FERDINANDO	1.326	4.292	11	2.166	2.137	4.303	4.157
SAN GIORGIO MORGETO	1.231	4.141	9	1.964	2.186	4.150	3.827
SAN GIOVANNI DI GERACE	295	810	-	380	430	810	775
SAN LORENZO	1.280	4.035	17	2.025	2.027	4.052	3.955
SAN LUCA	1.192	4.400	9	2.314	2.095	4.409	4.184
SAN PIETRO DI CARIDA'	643	2.004	-	964	1.040	2.004	1.785
SAN PROCOPIO	234	731	6	362	375	737	701
SAN ROBERTO	857	2.650	3	1.325	1.328	2.653	2.665
SANTA CRISTINA D'ASPRONTE	444	1.258	12	609	661	1.270	1.228
SANT'AGATA DEL BIANCO	259	782	-	411	371	782	782
SANT'ALESSIO IN ASPRONTE	247	639	-	300	339	639	567
SANT'EUFEMIA D'ASPRONTE	1.348	4.145	22	2.021	2.146	4.167	4.092
SANT'ILARIO DELLO IONIO	559	1.537	1	739	799	1.538	1.536
SANTO STEFANO IN ASPRONTE	523	1.813	29	946	896	1.842	1.752
SCIDO	405	1.255	10	620	645	1.265	1.208
SCILLA	1.708	5.612	23	2.795	2.840	5.635	5.512
SEMINARA	1.181	4.203	11	1.971	2.243	4.214	4.121
SERRATA	365	1.082	5	518	569	1.087	1.053
SIDERNO	4.608	15.579	63	7.662	7.980	15.642	15.327
SINOPOLI	695	2.461	2	1.232	1.231	2.463	2.306
STAITI	301	737	5	364	378	742	613
STIGNANO	511	1.478	1	735	744	1.479	1.417
STILO	742	2.572	8	1.283	1.297	2.580	2.495
TAURIANOVA	4.517	15.312	72	7.663	7.721	15.384	15.030
TERRANOVA SAPPÒ MINULIO	233	672	2	314	360	674	648
VARAPODIO	861	3.175	9	1.547	1.637	3.184	3.151
VILLA SAN GIOVANNI	3.681	12.519	39	6.114	6.444	12.558	12.406
TOTALE PROVINCIA	173.161	561.331	3.111	278.072	286.370	564.442	551.540
TRAPANI							
ALCAHO	13.591	41.812	247	20.547	21.512	42.059	41.472
BUSETO PALIZZOLO	1.150	3.378	4	1.664	1.718	3.382	3.358
CALATAFIMI	2.816	8.094	65	3.899	4.260	8.159	8.000
CAMPABELLO DI MAZARA	4.233	12.440	17	6.124	6.333	12.457	12.208
CASTELLANARE DEL GOLFO	4.417	13.321	27	6.464	6.884	13.348	13.038
CASTELVETRANO	9.417	30.546	31	14.892	15.685	30.577	30.053
CUSTOMACI	1.413	4.420	4	2.225	2.199	4.424	4.322
ERICE	7.440	24.545	729	12.521	12.753	25.274	25.959
FAVIGNANA	1.528	4.324	166	2.206	2.284	4.490	4.119
GIBELLINA	1.653	4.805	4	2.335	2.474	4.809	4.705
MARSALA	25.036	78.820	273	39.100	39.993	79.093	78.783
MAZARA DEL VALLO	12.519	43.543	93	21.841	21.795	43.636	42.840
PACECO	3.607	11.337	13	5.606	5.744	11.350	11.136
PANTELLERIA	2.827	7.880	37	3.910	4.007	7.917	7.860

Segue Tav. 14 — Famiglie, componenti delle famiglie e delle convivenze, popolazione residente per sesso, popolazione presente, per comune

COMUNI	FAMIGLIE		COMPONENTI PERMANENTI DELLE CONVIVENZE	POPOLAZIONE RESIDENTE			POPOLAZIONE PRESENTE
	Numero	Componenti		Maschi	Femmine	Totale	
SEGUE TRAPANI							
PARTANNA	3.943	11.728	40	5.712	6.056	11.768	11.581
PETROSINO	2.222	6.923	6	3.476	3.453	6.929	6.897
POGGIOREALE	659	1.890	5	939	956	1.895	1.858
SALAPARUTA	728	1.984	1	966	1.019	1.985	1.948
SALEMI	4.293	12.213	76	5.739	6.550	12.289	12.175
SANTA MINPA	1.774	5.245	15	2.526	2.734	5.260	5.159
SAN VITO LO CAPO	1.181	3.477	17	1.732	1.762	3.494	3.355
TRAPANI	22.525	71.070	360	34.818	36.612	71.430	71.956
VALDERICE	3.408	10.080	17	4.934	5.163	10.097	10.103
VITA	1.011	2.723	33	1.286	1.470	2.756	2.694
TOTALE PROVINCIA	133.391	416.598	2.280	205.462	213.416	418.878	415.579
PALERMO							
ALIA	1.823	5.370	3	2.602	2.771	5.373	4.696
ALIHENA	1.262	3.612	12	1.737	1.887	3.624	3.027
ALIMINUSA	530	1.460	-	714	746	1.460	1.422
ALTAVILLA MILICIA	1.339	4.260	8	2.126	2.142	4.268	4.158
ALTOFONTE	2.150	6.919	10	3.374	3.555	6.929	6.857
BAGHERIA	11.864	39.713	154	19.808	20.059	39.867	39.567
BALESTRATE	1.546	4.830	-	2.331	2.499	4.830	4.807
BAUCINA	795	2.160	15	1.078	1.097	2.175	2.123
BELMONTE MEZZAGNO	2.240	8.217	7	4.094	4.130	8.224	8.142
BISACQUINO	1.953	5.542	1	2.651	2.892	5.543	5.357
BLUFI	641	1.586	1	767	820	1.587	1.358
BOLOGNETTA	752	2.500	-	1.259	1.241	2.500	2.433
BOMPIETRO	899	2.315	1	1.059	1.257	2.316	2.152
BORGETTO	1.718	5.676	21	2.849	2.848	5.697	5.319
CACCAMO	2.696	8.177	23	4.013	4.187	8.200	8.103
CALTAVUTURO	1.733	5.368	29	2.602	2.795	5.397	5.228
CAMPOFELICE DI FITALIA	289	749	2	384	367	751	729
CAMPOFELICE DI ROCCELLA	1.603	5.030	14	2.554	2.490	5.044	4.624
CAMPOFIORE	604	1.743	2	873	872	1.745	1.454
CAMPORALE	1.589	5.119	2	2.524	2.597	5.121	4.942
CAPACI	2.155	7.893	7	4.080	3.820	7.900	7.834
CARINI	4.988	16.227	29	8.051	8.205	16.256	15.965
CASTELBUONO	3.485	10.091	23	4.954	5.160	10.114	9.066
CASTELDACCIA	2.199	7.405	10	3.690	3.725	7.415	7.322
CASTELLANA SICULA	1.394	4.107	7	1.997	2.117	4.114	4.002
CASTRONUOVO DI SICILIA	1.290	3.645	6	1.781	1.870	3.651	3.599
CEPALA' DIANA	374	899	-	440	459	899	871
CEPALU'	4.449	12.886	187	6.405	6.668	13.073	13.380
CERDA	1.600	5.171	3	2.597	2.577	5.174	5.103
CHIUSA SCLAFANI	1.350	3.608	5	1.680	1.933	3.613	3.539
CIMINNA	1.309	3.859	45	1.901	2.003	3.904	3.852
CIMISI	2.382	7.717	14	3.800	3.931	7.731	7.600
COLLESANO	1.575	4.558	8	2.224	2.342	4.566	4.456
CONTESSA ENTELLINA	702	2.032	12	1.002	1.042	2.044	1.985
CORLEONE	3.505	10.896	76	5.280	5.692	10.972	10.879
FICARAZZI	1.876	6.481	-	3.208	3.273	6.481	6.428
GANGI	2.815	8.450	1	4.106	4.345	8.451	8.006
GERACI SICULO	840	2.520	22	1.217	1.325	2.542	2.494
GIARDINELLO	417	1.371	-	687	684	1.371	1.356
GIULIANA	879	2.443	27	1.217	1.253	2.470	2.442
GODRANO	117	1.037	2	521	518	1.039	1.027
GRATTERI	512	1.338	-	624	714	1.338	1.335
ISNELLO	907	2.437	16	1.144	1.309	2.453	2.223
ISOLA DELLE FEMMINE	1.006	3.464	12	1.785	1.691	3.476	3.530
LASCARI	1.000	2.617	-	1.308	1.309	2.617	2.456
LERCABA FRIDDI	3.197	9.783	46	4.788	5.041	9.829	8.891
MARINEO	1.928	6.256	15	3.066	3.205	6.271	6.129
MEZZOJUSO	1.007	3.071	32	1.507	1.596	3.103	3.038
MISILMERI	4.883	15.735	74	7.898	7.911	15.809	15.723
MONREALE	6.958	23.904	150	11.669	12.385	24.054	24.037
MONTELEPRE	1.553	5.092	15	2.559	2.548	5.107	4.971
MONTEMAGGIORE BELSITO	1.540	4.623	18	2.297	2.344	4.641	4.491
PALAZZO ADRIANO	1.054	3.002	17	1.470	1.549	3.019	3.050
PALERMO	207.650	695.019	4.672	338.066	361.625	699.691	708.905
PARTINICO	8.002	27.687	118	13.748	14.057	27.805	27.397
PETRALIA SOERANA	1.571	4.085	7	2.002	2.090	4.092	3.880
PETRALIA SOTTANA	1.379	3.760	4	1.851	1.913	3.764	3.784
PIANA DEGLI ALBANESEI	1.917	5.946	2	2.841	3.107	5.948	5.765
POLIZZI GEMEROSA	1.696	4.814	-	2.363	2.451	4.814	4.708
PCLLINA	1.092	3.188	-	1.620	1.568	3.188	2.671
PRIZZI	2.470	7.020	10	3.360	3.670	7.030	6.956
BOCCAMENA	705	2.098	8	1.040	1.066	2.106	1.922
ROCCAPALUMBA	1.063	3.272	-	1.619	1.653	3.272	3.150
SAN CIPIRELLLO	1.567	5.034	-	2.524	2.510	5.034	4.901
SAN GIUSEPPE JATO	2.386	8.166	-	4.012	4.154	8.166	8.037
SAN MAURO CASTELVERDE	1.201	3.144	10	1.558	1.596	3.154	3.024

Segue Tav. 14 — Famiglie, componenti delle famiglie e delle convivenze, popolazione residente per sesso, popolazione presente, per comune

COMUNI	FAMIGLIE		COMPONENTI PERMANENTI DELLE CONVIVENZE	POPOLAZIONE RESIDENTE			POPOLAZIONE PRESENTE
	Numero	Componenti		Maschi	Femmine	Totale	
SEGUE PALERMO							
SANTA CRISTINA GELA	252	696	4	350	350	700	679
SANTA FLAVIA	2.269	7.866	1	3.913	3.954	7.867	7.921
SCIARA	812	2.671	1	1.337	1.335	2.672	2.656
SCILLATO	271	756	6	372	390	762	752
SCLAFANI BAGNI	231	679	3	342	340	682	645
TERNINI INERESE	7.824	25.515	165	12.711	12.969	25.680	25.452
TERRASINI	2.465	8.575	90	4.334	4.331	8.665	8.429
TORRETTA	791	2.572	5	1.296	1.281	2.577	2.489
TRABIA	2.242	6.998	12	3.506	3.504	7.010	7.017
TRAPPETO	961	3.112	-	1.562	1.550	3.112	2.173
USTICA	383	1.149	8	585	572	1.157	1.093
VALLEDOLMO	1.689	5.069	11	2.480	2.600	5.080	4.824
VENTIMIGLIA DI SICILIA	826	2.204	15	1.078	1.141	2.219	2.153
VICARI	1.227	3.379	-	1.664	1.715	3.379	3.222
VILLABATE	3.548	12.209	4	6.135	6.078	12.213	12.052
VILLAFRATI	1.034	3.102	50	1.546	1.606	3.152	3.046
TOTALE PROVINCIA	362.996	1.184.749	6.390	580.167	610.972	1.191.139	1.187.321
MESSINA							
ACQUEDOLCI	1.476	4.915	9	2.398	2.526	4.924	4.721
ALCARA LI FUSI	1.007	3.030	2	1.513	1.519	3.032	2.796
ALI'	349	1.079	-	523	556	1.079	1.061
ALI' TERME	759	2.205	74	1.074	1.205	2.279	2.308
AMTILLO	494	1.342	4	652	694	1.346	1.332
BARCELLONA POZZO DI GOTTO	11.314	36.595	274	18.175	18.694	36.869	36.750
BASICO'	372	971	5	447	529	976	969
BROLO	1.292	3.964	3	1.955	2.012	3.967	3.914
CAPIZZI	1.143	3.791	4	1.899	1.896	3.795	3.524
CAPO D'ORLANDO	3.392	10.513	8	5.117	5.404	10.521	10.338
CAPRI LEONE	761	2.273	-	1.129	1.144	2.273	1.963
CARONIA	1.433	4.045	-	1.920	2.125	4.045	3.833
CASALVECCIO SICULO	599	1.695	4	832	867	1.699	1.666
CASTEL DI LUCIO	633	1.778	4	892	890	1.782	1.631
CASTELL'UMBERTO	1.214	3.731	4	1.807	1.928	3.735	3.503
CASTELMOLA	398	1.114	4	556	562	1.118	1.124
CASTROREALE	1.195	3.194	5	1.557	1.642	3.199	3.115
CESARO'	995	3.096	13	1.542	1.567	3.109	2.983
CONDRO'	248	573	-	257	316	573	563
FALCONE	818	2.445	-	1.183	1.262	2.445	2.410
FICARRA	809	2.245	2	1.081	1.166	2.247	2.191
FIUMEDINISI	691	2.020	5	995	1.030	2.025	1.979
FLORESTA	346	875	3	405	473	878	767
FONDACHELLI-FANTINA	777	1.972	2	966	1.008	1.974	1.837
FORZA D'AGBO'	439	1.108	1	542	567	1.109	893
FRANCAVILLA DI SICILIA	1.842	5.204	10	2.526	2.688	5.214	4.768
FRAZZANO'	427	1.269	-	643	626	1.269	1.085
FURCI SICULO	978	3.039	-	1.507	1.532	3.039	3.007
FURNARI	1.107	3.129	14	1.543	1.600	3.143	3.117
GAGGI	690	1.902	-	938	964	1.902	1.876
GALATI MARBERTINO	1.051	3.417	-	1.640	1.777	3.417	3.092
GALLODORO	179	476	-	233	243	476	471
GIARDINI-MAXOS	2.484	7.698	79	3.791	3.986	7.777	8.223
GIOIOSA MAREA	2.217	6.176	5	3.006	3.175	6.181	5.998
GRANITI	631	1.682	8	808	882	1.690	1.613
GUALTIERI SICAMINO'	951	2.472	-	1.197	1.275	2.472	2.445
ITALA	622	1.766	-	854	912	1.766	1.723
LENI	197	627	26	310	343	653	622
LETOJANMI	845	2.307	10	1.134	1.183	2.317	2.312
LIBRIZZI	764	2.282	-	1.190	1.092	2.282	2.231
LIMINA	466	1.190	1	576	615	1.191	1.145
LIPARI	3.571	10.072	136	5.062	5.146	10.208	10.203
LONGI	606	1.939	-	959	980	1.939	1.844
MALFA	310	855	-	425	430	855	814
MALVAGNA	566	1.463	-	678	785	1.463	1.306
MANDANICI	403	930	2	450	482	932	875
MAZZARRA' SANT'ANDEA	709	1.957	6	926	1.037	1.963	1.899
MERI'	550	1.741	1	838	904	1.742	1.707
MESSINA	82.415	253.771	2.119	123.322	132.568	255.890	260.095
MILAZZO	9.466	30.333	66	14.934	15.465	30.399	29.896
MILITELLO RCSMARINO	536	1.624	3	802	825	1.627	1.584
MIRTO	587	1.433	17	717	733	1.450	1.352
MISTRETTA	2.178	6.255	82	2.961	3.376	6.337	6.220
MOIO ALCANTARA	300	848	5	409	444	853	833
MONFORTE SAN GIORGIO	1.342	3.593	5	1.747	1.851	3.598	3.047
MONGIUFFI BELIA	412	1.128	3	535	596	1.131	1.119
MONTAGNAREALE	725	1.926	-	897	1.029	1.926	1.926
MONTALBANO ELICONA	1.326	3.570	7	1.708	1.869	3.577	3.320
MOTTA CAMASTRA	463	1.077	-	501	576	1.077	1.052
MOTTA D'AFFERNO	436	1.171	3	561	613	1.174	1.141

Segue Tav. 14 — Famiglie, componenti delle famiglie e delle convivenze, popolazione residente per sesso, popolazione presente, per comune

COMUNI	FAMIGLIE		COMPONENTI PERMANENTI DELLE CONVIVENZE	POPOLAZIONE RESIDENTE			POPOLAZIONE PRESENTE
	Numero	Componenti		Maschi	Femmine	Totale	
SEGUE MESSINA							
NASO	1.890	5.603	-	2.745	2.858	5.603	5.321
NIZZA DI SICILIA	1.037	3.127	3	1.539	1.591	3.130	2.988
NOVARA DI SICILIA	1.229	2.990	13	1.411	1.592	3.003	2.891
OLIVERI	624	1.788	2	890	900	1.790	1.666
PACE DEL MELA	1.517	4.680	23	2.306	2.397	4.703	4.606
PAGLIARA	593	1.537	-	725	812	1.537	1.515
PATTI	4.104	12.254	68	6.027	6.295	12.322	12.290
PETTINEO	582	1.689	2	803	888	1.691	1.604
PIRAINO	1.288	3.732	8	1.844	1.896	3.740	3.617
RACCUJA	669	1.888	-	865	1.023	1.888	1.837
BRITANO	405	1.072	-	516	556	1.072	1.067
ROCCAFIORITA	115	330	-	160	170	330	312
ROCCALUNERA	1.340	3.888	53	1.844	2.097	3.941	3.905
ROCCAVALDINA	451	1.207	1	572	636	1.208	1.198
ROCCELLA VALDEMONE	550	1.324	2	635	691	1.326	1.059
RODI' MILICI	902	2.452	-	1.156	1.296	2.452	2.401
ROHETTA	1.648	4.859	9	2.371	2.497	4.868	4.777
SAN FILIPPO DEL MELA	1.665	5.223	6	2.566	2.663	5.229	5.152
SAN FRATELLO	1.672	5.199	-	2.445	2.754	5.199	5.025
SAN MARCO D'ALUNZIO	1.876	5.330	2	2.609	2.723	5.332	4.932
SAN PIER NICETO	1.154	3.130	26	1.464	1.692	3.156	3.097
SAN PIERO PATTI	1.556	4.131	14	1.973	2.172	4.145	4.117
SAN SALVATORE DI PITALIA	761	2.159	2	1.033	1.128	2.161	2.061
SANTA DOMENICA VITTORIA	466	1.298	4	640	662	1.302	1.261
SANT'AGATA DI MILITELLO	3.905	12.057	53	5.828	6.282	12.110	11.697
SANT'ALESSIO SICULO	427	1.189	1	555	635	1.190	1.146
SANTA LUCIA DEL MELA	1.820	5.192	41	2.567	2.666	5.233	5.202
SANTA MARINA SALINA	283	764	8	386	386	772	715
SANT'ANGELO DI BROLO	1.682	4.693	18	2.259	2.452	4.711	4.516
SANTA TERESA DI RIVA	2.593	7.508	75	3.627	3.956	7.583	7.384
SAN TEODORO	619	1.790	5	882	913	1.795	1.657
SANTO STEFANO DI CANASTRA	1.828	5.231	24	2.507	2.748	5.255	5.097
SAPONARA	1.344	3.957	15	1.952	2.020	3.972	3.905
SAVOCA	515	1.414	-	690	724	1.414	1.375
SCALETTA ZANGLEA	861	2.621	0	1.277	1.348	2.625	2.580
SINAGBA	1.075	3.269	-	1.610	1.659	3.269	3.045
SPADAFORA	1.646	4.975	7	2.374	2.608	4.982	4.903
TAORMINA	3.627	9.980	105	4.891	5.194	10.085	10.824
TERME VIGLIATORE	1.747	5.333	-	2.638	2.695	5.333	5.401
TORREGROTTA	1.512	4.659	7	2.311	2.355	4.666	4.497
TORTOBICI	2.821	9.217	-	4.540	4.677	9.217	8.542
TRIFI	608	1.395	-	659	736	1.395	1.359
TUSA	1.375	3.664	-	1.819	1.845	3.664	3.603
UCRIA	633	1.762	1	817	946	1.763	1.700
VALDINA	461	1.319	-	653	666	1.319	1.298
VENETICO	994	3.027	-	1.474	1.553	3.027	2.954
VILLAFRANCA TIRRENA	2.165	6.689	23	3.283	3.429	6.712	6.622
TOTALE PROVINCIA	217.941	653.486	3.663	318.483	338.666	657.149	650.853
AGRIGENTO							
AGRIGENTO	15.172	51.008	923	25.382	26.549	51.931	51.996
ALESSANDRIA DELLA BOCCA	1.698	4.956	13	2.464	2.505	4.969	4.226
ARAGONA	3.014	10.131	85	5.074	5.142	10.216	9.776
BIVONA	1.602	5.042	22	2.406	2.658	5.064	4.507
BURGIO	1.121	3.183	7	1.569	1.621	3.190	3.159
CALAMONACI	547	1.620	4	806	818	1.624	1.590
CALTABELLOTTA	1.963	5.301	4	2.599	2.706	5.305	5.127
CANASTRA	993	3.101	7	1.526	1.582	3.108	2.942
CANICATTI	1.872	5.916	11	2.924	3.003	5.927	5.796
CAMPANELLO DI LICATA	3.480	11.355	54	5.682	5.727	11.409	10.643
CANICATTI'	9.721	31.812	140	15.576	16.376	31.952	31.638
CASTELTERMINI	3.481	10.368	32	5.133	5.267	10.400	9.980
CASTROPULIPPO	1.226	3.776	6	1.809	1.973	3.782	3.612
CATTOLICA ERACLEA	2.039	5.978	-	3.040	2.938	5.978	5.386
CIANCIANA	1.902	5.140	16	2.489	2.667	5.156	4.958
COMITINI	408	1.197	6	576	627	1.203	1.101
FAVARA	9.040	32.627	166	16.189	16.604	32.793	32.156
GROTTE	2.580	8.056	27	3.889	4.194	8.083	7.749
JOPPOLO GIANCAVIO	439	1.290	4	586	708	1.294	1.282
LAMPEDUSA E LINOSA	1.329	4.783	9	2.454	2.338	4.792	4.495
LICATA	11.770	39.912	138	20.163	19.887	40.050	37.117
LUCCA SICULA	888	2.659	2	1.318	1.343	2.661	2.170
MENFI	4.026	12.549	15	6.174	6.390	12.564	12.299
MONTALLEGRO	979	3.286	8	1.678	1.616	3.294	2.919
MONTAVAGO	1.030	3.132	9	1.528	1.613	3.141	2.992
MARO	3.851	10.684	20	5.088	5.616	10.704	10.381
PALMA DI MONTECHIARO	6.615	23.913	51	12.117	11.847	23.964	23.134
PORTO EMPEDOCLE	4.693	16.049	30	8.161	7.918	16.079	15.941
RACALNUTO	3.168	10.251	14	5.022	5.243	10.265	10.102

Segue Tav. 14 — Famiglie, componenti delle famiglie e delle convivenze, popolazione residente per sesso, popolazione presente, per comune

COMUNI	FAMIGLIE		COMPONENTI PERMANENTI DELLE CONVIVENZE	POPOLAZIONE RESIDENTE			POPOLAZIONE PRESENTE
	Numero	Componenti		Maschi	Femmine	Totale	
SEGUS AGRIGENTO							
RAPPADALI	4.514	13.785	5	6.768	7.022	13.790	13.329
RAVANUSA	5.004	15.443	29	7.592	7.880	15.472	14.827
REALMONTE	1.326	4.128	4	2.047	2.085	4.132	3.905
RIBERA	6.216	19.432	41	9.629	9.844	19.473	19.036
SAMBUCA DI SICILIA	2.424	6.778	17	3.392	3.403	6.795	6.537
SAN BIAGIO PLATANI	1.773	5.326	4	2.666	2.664	5.330	4.845
SAN GIOVANNI GEMINI	2.487	8.159	13	4.078	4.094	8.172	7.908
SANTA ELISABETTA	844	2.665	2	1.317	1.350	2.667	2.581
SANTA MARGHERITA DI BELICE	2.457	7.194	18	3.597	3.615	7.212	7.043
SANT'ANGELO MUXARO	714	2.175	5	1.088	1.092	2.180	1.906
SANTO STEFANO QUISQUINA	1.860	5.803	17	2.890	2.930	5.820	5.630
SCIACCA	10.600	34.168	126	17.124	17.170	34.294	34.292
SICULIANA	1.619	4.808	8	2.368	2.448	4.816	4.662
VILLAFRANCA SICULA	690	1.747	9	855	901	1.756	1.663
TOTALE PROVINCIA	143.175	460.686	2.121	228.833	233.974	462.807	447.338
CALTANISSETTA							
ACQUAVIVA PLATANI	576	1.448	8	674	782	1.456	1.407
BONPENSIERE	273	739	-	356	383	739	706
BUTERA	1.991	6.133	20	2.987	3.166	6.153	5.860
CALTANISSETTA	19.452	60.294	419	29.201	31.512	60.713	61.167
CAMPOFRANCO	1.451	4.566	9	2.279	2.296	4.575	4.161
DELIA	1.671	4.915	9	2.343	2.581	4.924	4.428
GELA	20.024	74.651	138	38.145	36.644	74.789	71.739
MARIANOPOLI	988	3.008	1	1.448	1.561	3.009	2.875
MAZZARINO	4.440	14.409	70	7.043	7.436	14.479	13.912
MILENA	1.250	3.800	3	1.863	1.940	3.803	3.535
MONTEDORO	951	2.023	5	936	1.092	2.028	2.016
MUSSOMELI	3.719	11.156	105	5.435	5.826	11.261	10.965
MISCENI	8.004	26.018	26	13.051	12.993	26.044	24.805
RESUTTANO	1.066	3.213	6	1.621	1.598	3.219	2.946
RIESI	4.175	13.562	103	6.754	6.911	13.665	13.280
SAN CATALDO	6.684	20.880	180	10.125	10.935	21.060	21.012
SANTA CATERINA VILLAROSA	2.823	8.068	75	3.934	4.209	8.143	7.700
SERRADIFALCO	2.037	6.344	11	3.055	3.300	6.355	6.197
SONNATINO	2.451	7.646	36	3.727	3.955	7.682	7.531
SOTERA	881	2.127	6	960	1.173	2.133	2.099
VALLELUNGA PRATAMENO	1.555	4.584	12	2.193	2.403	4.596	4.423
VILLALBA	816	2.277	6	1.078	1.205	2.283	2.213
TOTALE PROVINCIA	87.278	281.861	1.248	139.208	143.901	283.109	274.977
ENNA							
AGIRA	2.966	9.089	20	4.355	4.754	9.109	8.966
AIDONE	2.409	7.121	2	3.495	3.628	7.123	6.955
ASSORO	1.659	5.227	8	2.637	2.598	5.235	4.743
BARRAFRANCA	4.597	15.139	5	7.564	7.580	15.144	12.750
CALASCIBETTA	1.712	4.753	84	2.303	2.534	4.837	4.763
CATENANUOVA	1.221	4.387	10	2.207	2.190	4.397	4.134
CENTUPE	2.331	6.849	90	3.417	3.522	6.939	6.725
CERRAMI	1.066	3.179	5	1.584	1.600	3.184	2.915
ENNA	8.704	27.461	244	13.357	14.348	27.705	27.891
GAGLIANO CASTELFERRATO	1.374	4.161	7	2.056	2.112	4.168	4.026
LEONFORTE	4.756	16.014	18	7.840	8.192	16.032	15.403
NICOSIA	5.207	15.128	111	7.578	7.661	15.239	15.015
MISSORIA	986	3.013	-	1.499	1.514	3.013	2.837
PIAZZA ARMERINA	6.814	20.809	181	10.143	10.847	20.990	20.314
PIETRAPERZIA	3.572	10.973	22	5.376	5.619	10.995	9.672
REGALBUTO	2.616	7.618	12	3.762	3.868	7.630	7.445
SPERLINGA	408	1.049	7	507	549	1.056	1.014
TROINA	3.469	10.263	380	5.144	5.499	10.643	9.903
VALGUARNERA CAROPEPE	3.386	10.085	88	4.962	5.211	10.173	9.834
VILLAROSA	2.081	6.140	12	2.915	3.237	6.152	5.990
TOTALE PROVINCIA	61.334	188.458	1.306	92.701	97.063	189.764	181.295
CATANIA							
ACI BONACCORSI	750	2.198	30	1.077	1.151	2.228	2.202
ACI CASTELLO	4.506	13.813	14	6.798	7.029	13.827	13.770
ACI CATENA	3.680	12.967	20	6.589	6.398	12.987	12.791
ACIRALE	14.551	47.493	395	23.838	24.050	47.888	48.280
ACI SANT'ANTONIO	1.924	6.172	75	3.100	3.147	6.247	6.339
ADRANO	10.235	33.269	124	16.540	16.853	33.393	32.173
BELPASSO	4.454	13.656	132	6.992	6.796	13.788	13.750
BIANCAVILLA	6.140	19.977	60	9.827	10.210	20.037	20.063
BRONTE	5.351	17.637	108	8.682	9.063	17.745	17.253
CALATABIANO	1.884	5.529	9	2.741	2.797	5.538	5.439

Segue Tav. 14 — Famiglie, componenti delle famiglie e delle convivenze, popolazione residente per sesso, popolazione presente, per comune

COMUNI	FAMIGLIE		COMPONENTI PERMANENTI DELLE CONVIVENZE	POPOLAZIONE RESIDENTE			POPOLAZIONE PRESENTE
	Numero	Componenti		Maschi	Femmine	Totale	
SEGUE CATANIA							
CALTAGIRONE	11.542	35.275	407	17.279	18.403	35.682	35.745
CANROTONDO ETNEO	464	1.332	-	659	673	1.332	1.490
CASTEL DI IUDICA	1.669	5.319	-	2.725	2.594	5.319	5.036
CASTIGLIONE DI SICILIA	1.706	4.755	13	2.293	2.475	4.768	4.695
CATANIA	116.304	376.368	2.153	182.902	195.619	378.521	381.738
PIOMEFREDDO DI SICILIA	2.453	7.591	5	3.753	3.843	7.596	7.546
GIARRE	8.304	26.128	107	12.848	13.387	26.235	25.791
GRANICHELE	4.704	13.542	65	6.628	6.979	13.607	13.173
GRAVINA DI CATANIA	6.663	23.686	62	11.814	11.934	23.748	23.528
LICODIA EUBEA	1.154	3.137	-	1.528	1.609	3.137	3.007
LINGUAGLOSSA	1.985	5.527	14	2.693	2.848	5.541	5.397
MALETTO	1.387	4.889	7	2.441	2.455	4.896	4.076
MANIACE	717	2.778	-	1.467	1.311	2.778	2.714
MASCALI	2.813	8.401	23	4.084	4.340	8.424	8.322
MASCALOCIA	3.126	10.393	88	5.251	5.230	10.481	10.391
MAZZARONE	1.145	3.371	2	1.655	1.718	3.373	3.343
MILITELLO IN VAL DI CATANIA	3.636	10.338	50	5.144	5.244	10.388	10.246
MILO	467	1.256	14	658	612	1.270	1.265
MINEO	2.151	6.176	6	3.054	3.128	6.182	6.056
MIRABELLA IMBACCARI	2.925	9.142	7	4.594	4.555	9.149	7.820
MISTERBIANCO	8.742	29.671	30	14.865	14.836	29.701	29.216
MOTTA SANT'ANASTASIA	2.274	6.681	42	3.326	3.397	6.723	6.867
NICOLOSI	1.506	4.471	13	2.220	2.264	4.484	4.508
PALAGONIA	4.365	15.127	-	7.621	7.506	15.127	14.905
PATERMO	13.651	45.121	23	22.609	22.535	45.144	44.861
PEDARA	1.743	5.303	78	2.675	2.706	5.381	5.436
PIEDIMONTE ETNEO	1.398	3.891	6	1.875	2.022	3.897	3.804
RADDUSA	1.396	4.735	6	2.376	2.365	4.741	3.607
RAHACCA	2.838	9.317	7	4.708	4.616	9.324	9.084
RANDAZZO	3.582	10.928	136	5.326	5.738	11.064	10.879
RIPOSTO	4.159	13.071	29	6.498	6.602	13.100	12.590
SAN COMO	1.067	3.313	2	1.648	1.667	3.315	2.948
SAN GIOVANNI LA PUNTA	3.995	13.450	174	6.741	6.883	13.624	13.588
SAN GREGORIO DI CATANIA	2.345	7.716	66	3.842	3.940	7.782	7.856
SAN MICHELE DI GANZARIA	1.590	4.643	11	2.334	2.320	4.654	3.410
SAN PIETRO CLARENZA	743	2.442	-	1.221	1.221	2.442	2.749
SANT'AGATA LI BATTIATI	2.659	9.213	104	4.582	4.735	9.317	9.280
SANT'ALFIO	603	1.779	16	899	896	1.795	1.821
SANTA MARIA DI LICODIA	2.061	6.454	-	3.168	3.286	6.454	6.350
SANTA VENERINA	2.168	6.582	12	3.272	3.322	6.594	6.568
SCORDIA	4.761	15.869	13	7.986	7.896	15.882	14.708
TRECASTAGNI	1.503	4.651	17	2.283	2.385	4.668	4.678
TRENTIESTIERI ETNEO	3.986	13.492	4	6.611	6.885	13.496	13.626
VALVERDE	1.421	4.623	68	2.291	2.400	4.691	4.632
VIAGRANDE	1.542	4.775	15	2.329	2.461	4.790	4.792
VIZZINI	3.012	8.940	136	4.407	4.669	9.076	8.974
ZAFFERANA ETNEA	2.116	6.418	73	3.214	3.277	6.491	6.478
TOTALE PROVINCIA	310.016	994.791	5.071	490.581	509.281	999.862	991.654
RAGUSA							
ACATE	2.116	6.727	9	3.306	3.430	6.736	6.501
CHIARAMONTE GOLFI	2.831	8.130	36	4.031	4.135	8.166	8.029
COBISO	8.941	26.931	83	13.366	13.648	27.014	26.533
GIARRATANA	1.216	3.426	3	1.656	1.773	3.429	3.288
ISPICA	4.392	13.415	77	6.698	6.794	13.492	12.617
MODICA	15.101	45.535	234	22.253	23.516	45.769	44.812
MONTEROSSO ALBO	1.260	3.521	7	1.733	1.795	3.528	3.314
POZZALLO	4.501	14.740	15	7.336	7.419	14.755	13.805
RAGUSA	21.368	63.176	722	30.837	33.061	63.898	63.804
SANTA CROCE CAMERINA	2.360	6.937	13	3.381	3.569	6.950	6.939
SCIACLI	8.342	23.947	218	11.816	12.349	24.165	23.999
VITTORIA	15.841	50.073	147	24.882	25.338	50.220	49.337
TOTALE PROVINCIA	88.269	266.558	1.564	131.295	136.827	268.122	262.978
SIRACUSA							
AUGUSTA	12.370	38.773	127	19.507	19.393	38.900	43.146
AVOLA	8.926	29.103	70	14.513	14.660	29.173	28.377
BUCCHERI	1.115	2.855	-	1.355	1.500	2.855	2.640
BUSCEMI	564	1.410	4	656	758	1.414	1.320
CANICATTINI BAGNI	2.737	7.462	17	3.561	3.918	7.479	7.275
CARLENTINI	4.509	13.834	17	6.858	6.993	13.851	13.590
CASSARO	401	1.005	-	467	538	1.005	994
PERLA	1.152	3.114	8	1.527	1.595	3.122	2.978
FLORIDIA	5.675	17.823	6	8.992	8.837	17.829	17.490
FRANCOFONTE	4.647	13.998	18	6.963	7.053	14.016	13.709
LENTINI	10.263	31.209	121	15.502	15.828	31.330	31.411
MELILLI	2.988	9.698	28	4.965	4.761	9.726	9.506

Segue Tav. 14 — Famiglie, componenti delle famiglie e delle convivenze, popolazione residente per sesso, popolazione presente, per comune

COMUNI	FAMIGLIE		COMPONENTI PERMANENTI DELLE CONVIVENZE	POPOLAZIONE RESIDENTE			POPOLAZIONE PRESENTE
	Numero	Componenti		Maschi	Femmine	Totale	
SEGUE SIRACUSA							
NOTO	7.282	22.053	403	11.002	11.454	22.456	21.576
PACHINO	6.915	21.108	49	10.380	10.777	21.157	20.325
PALAZZOLO ACREIDE	3.831	10.020	40	4.808	5.252	10.060	9.645
PORTOPALO DI CAPO PASSERO	870	3.058	3	1.588	1.473	3.061	2.909
PRIOLO GARGALLO	3.298	11.394	9	5.804	5.599	11.403	11.022
BOSOLINI	6.353	20.666	40	10.331	10.375	20.706	19.833
SIRACUSA	34.835	116.458	1.231	57.913	59.776	117.689	118.119
SOLARINO	2.069	6.595	27	3.263	3.359	6.622	6.520
SORTINO	3.028	8.861	42	4.461	4.442	8.903	8.658
TOTALE PROVINCIA	123.828	390.497	2.260	194.416	198.341	392.757	391.043
SASSARI							
AGGIUS	566	1.764	1	849	916	1.765	1.716
AGLIENTU	382	1.086	-	564	522	1.086	1.057
ALA' DEI SARDI	653	2.183	6	1.128	1.061	2.189	2.103
ALGHERO	10.665	36.186	197	17.851	18.532	36.383	36.428
ANELA	362	1.014	-	482	532	1.014	951
ARDARA	220	705	2	369	338	707	707
ARZACHENA	2.436	7.935	12	4.071	3.876	7.947	8.116
BADESI	515	1.755	3	878	880	1.758	1.713
BANARI	322	922	-	476	446	922	814
BENETUTTI	635	2.369	4	1.170	1.203	2.373	2.385
BERCHIDDA	1.057	3.338	2	1.647	1.693	3.340	3.292
BESSUDE	204	547	-	252	295	547	521
BONNANARO	455	1.287	11	609	689	1.298	1.297
BONO	1.220	4.018	6	1.936	2.088	4.024	3.863
BONORVA	1.559	4.913	69	2.500	2.482	4.982	4.793
BORTIGIADAS	354	1.126	1	563	564	1.127	1.116
BORUTTA	143	425	20	209	236	445	424
BOTTIDDA	299	833	1	418	416	834	808
BUDDUSO'	1.839	6.217	53	3.173	3.097	6.270	6.181
BULTEI	543	1.619	8	807	820	1.627	1.568
BULZI	241	747	-	388	359	747	743
BURGOS	371	1.212	7	623	596	1.219	1.165
CALANGIANUS	1.317	4.459	43	2.223	2.279	4.502	4.432
CARGEGHE	195	621	3	325	299	624	601
CASTELSARDO	1.363	4.964	53	2.458	2.559	5.017	4.916
CHEREMULE	212	585	-	278	307	585	585
CHIARANONTI	720	2.186	2	1.092	1.096	2.188	2.155
CODRONGIANOS	388	1.137	40	594	583	1.177	1.161
COSSOINE	394	1.128	2	587	543	1.130	1.071
ESPORLATU	183	564	-	284	280	564	552
FLORINAS	539	1.580	-	789	791	1.580	1.532
GIAVE	321	842	1	399	444	843	822
GOLFO ARANCI	481	1.801	31	960	872	1.832	1.776
ILLORAI	430	1.355	4	648	711	1.359	1.265
ITTIREDDU	213	631	3	316	318	634	620
ITTIRI	2.721	9.240	14	4.654	4.600	9.254	9.162
LABERU	359	1.166	-	581	585	1.166	1.090
LA MADDALENA	3.760	11.253	113	5.540	5.826	11.366	12.274
LOIRI PORTO SAN PAOLO	548	1.847	-	973	874	1.847	1.833
LUOGOSANTO	697	1.968	5	980	993	1.973	1.897
LURAS	861	2.699	6	1.347	1.358	2.705	2.652
NARA	313	978	5	478	505	983	919
NARTIS	248	744	3	387	360	747	713
MONTILEONE ROCCA DORIA	61	202	-	102	100	202	190
MONTI	796	2.504	27	1.294	1.237	2.531	2.473
MORES	732	2.249	7	1.115	1.141	2.256	2.229
MUROS	184	681	4	332	353	685	680
MUGHEDU DI SAN NICOLO'	468	1.399	-	665	734	1.399	1.365
MULE	463	1.780	8	870	918	1.788	1.716
MULVI	983	3.154	32	1.584	1.602	3.186	3.123
OLBIA	8.697	30.653	103	15.311	15.445	30.756	31.054
OLHEDO	617	2.156	-	1.099	1.057	2.156	2.095
OSCHIRI	1.202	3.979	4	1.965	2.018	3.983	3.896
OSILO	1.359	3.964	2	1.923	2.043	3.966	3.877
OSSI	1.471	5.405	6	2.714	2.697	5.411	5.017
OZIERI	3.267	10.927	109	5.442	5.594	11.036	10.957
PADRIA	407	1.101	8	521	588	1.109	1.087
PALAU	796	2.354	2	1.185	1.171	2.356	2.388
PATTADA	1.148	3.756	17	1.912	1.861	3.773	3.593
PERFUGAS	935	3.113	18	1.583	1.548	3.131	3.061
PLOGGHE	1.468	4.649	15	2.379	2.285	4.664	4.570
PORTO TORRES	5.558	20.613	317	10.683	10.247	20.930	21.152
POZZOMAGGIORE	1.148	3.491	17	1.700	1.808	3.508	3.453
POTIPIGARI	218	731	2	367	366	733	692
ROMANA	238	729	-	361	368	729	694
SANT ANTONIO DI GALLURA	480	1.568	-	796	772	1.568	1.544
SANTA TERESA GALLURA	1.378	3.664	81	1.796	1.949	3.745	3.656

Segue Tav. 14 — Famiglie, componenti delle famiglie e delle convivenze, popolazione residente per sesso, popolazione presente, per comune

COMUNI	FAMIGLIE		COMPONENTI PERMANENTI DELLE CONVIVENZE	POPOLAZIONE RESIDENTE			POPOLAZIONE PRESENTE
	Numero	Componenti		Maschi	Femmine	Totale	
SEGUE SASSARI							
SASSARI	33.858	116.567	1.591	57.637	60.521	118.158	120.704
SEDIRI	520	1.543	-	774	769	1.543	1.504
SENNESTENE	135	348	-	170	178	348	334
SENNORI	1.911	6.818	12	3.418	3.412	6.830	6.713
SILIGO	437	1.272	28	635	665	1.300	1.223
SORSO	3.490	12.367	17	6.267	6.117	12.384	12.192
TELLI	573	1.794	-	921	873	1.794	1.746
TEMPIO PAUSANIA	4.219	13.240	175	6.557	6.858	13.415	13.473
TERGU	164	545	-	269	276	545	520
THIESI	1.062	3.223	28	1.501	1.750	3.251	3.171
TISSI	410	1.357	-	637	720	1.357	1.336
TORRALBA	382	1.148	6	568	586	1.154	1.104
TRINITA D'AGULTU E VEGHOLA	612	1.914	-	968	946	1.914	1.874
TULA	577	1.713	1	867	847	1.714	1.651
URI	816	2.724	-	1.336	1.388	2.724	2.627
USINI	940	3.516	2	1.720	1.798	3.518	3.469
VALLELDORIA	1.281	4.451	1	2.277	2.175	4.452	4.372
VIDDALBA	481	1.705	8	864	849	1.713	1.683
VILLANOVA MONTELEONE	934	2.993	31	1.465	1.559	3.024	2.937
TOTALE PROVINCIA	128.180	428.009	3.410	213.406	218.013	431.419	430.984
NUORO							
ARITZO	527	1.776	96	923	949	1.872	1.811
ARZANA	876	3.280	5	1.570	1.715	3.285	3.072
ATZANA	398	1.366	-	695	671	1.366	1.326
AUSTIS	317	1.090	2	536	556	1.092	1.034
BARI SARDO	1.116	3.755	30	1.811	1.974	3.785	3.393
BAONEI	1.252	4.100	11	1.984	2.127	4.111	3.937
BELEVI	224	812	3	430	385	815	793
BIRORI	127	389	6	197	198	395	393
BITTI	1.381	4.437	33	2.127	2.343	4.470	4.139
BOLOTANA	1.200	3.829	11	1.886	1.954	3.840	3.720
BORORE	755	2.506	-	1.221	1.285	2.506	2.423
BORTIGALI	587	1.745	18	867	896	1.763	1.726
BOSA	2.145	7.332	179	3.625	3.886	7.511	7.058
BUDONI	840	3.084	12	1.551	1.545	3.096	3.058
DESULO	1.063	3.766	15	1.799	1.982	3.781	3.552
DORGALI	2.120	7.529	27	3.742	3.814	7.556	7.360
DUALCHI	303	830	-	413	417	830	823
ELINI	145	495	-	244	251	495	478
ESCALAPLANO	742	2.889	4	1.471	1.422	2.893	2.528
ESCOLLA	260	805	-	407	398	805	766
ESTERZILI	376	1.231	4	599	636	1.235	1.156
FLUSSIO	208	573	-	262	311	573	557
FOINI	1.389	4.920	13	2.404	2.529	4.933	4.643
GADONI	367	1.253	3	617	639	1.256	1.244
GAIRO	1.009	2.967	5	1.447	1.525	2.972	2.863
GALTELLI	580	2.353	-	1.205	1.148	2.353	2.190
GAVOI	1.046	3.693	9	1.816	1.886	3.702	3.515
GENONI	370	1.160	47	591	616	1.207	1.133
GERGAI	550	1.741	4	878	867	1.745	1.669
GIRASOLE	166	566	-	302	264	566	472
ILBONO	694	2.464	3	1.209	1.258	2.467	2.335
IRGOLI	561	2.072	-	1.056	1.016	2.072	2.014
ISILI	898	3.099	29	1.502	1.626	3.128	3.199
JERZU	1.206	3.715	10	1.813	1.912	3.725	3.761
LACONI	792	2.616	35	1.307	1.344	2.651	2.555
LANUSEI	1.619	5.778	81	2.791	3.068	5.859	5.710
LEI	205	691	-	342	349	691	686
LOCERI	506	1.590	-	776	814	1.590	1.476
LOCULI	138	601	-	315	286	601	535
LODE'	813	2.910	3	1.478	1.435	2.913	2.720
LOTZORAI	477	1.755	18	860	913	1.773	1.709
LULA	573	1.939	6	995	950	1.945	1.864
MACORÈ	3.074	10.957	61	5.453	5.565	11.018	11.984
MAGONADAS	198	527	-	250	277	527	524
MANOIADA	723	2.686	12	1.308	1.390	2.698	2.605
MEANA SARDO	659	2.175	4	1.090	1.089	2.179	2.042
RODOLO	100	231	-	107	124	231	224
MONTRESTA	315	973	-	483	490	973	945
MORAGUGURE	187	469	-	238	231	469	457
NUORO	9.876	35.568	335	17.426	18.477	35.903	36.270
NURAGUS	322	994	-	511	483	994	967
NURALLAO	375	1.542	3	761	784	1.545	1.457
NURBI	829	2.997	37	1.551	1.483	3.034	2.836
OLIGNA	2.062	7.262	20	3.629	3.653	7.282	7.134
OLLOLAI	614	1.998	12	995	1.015	2.010	1.900
OLZAI	433	1.244	28	646	626	1.272	1.234
ONANI	162	963	327	671	619	1.290	1.580

Segue Tav. 14 — Famiglie, componenti delle famiglie e delle convivenze, popolazione residente per sesso, popolazione presente, per comune

COMUNI	FAMIGLIE		COMPONENTI PERMANENTI DELLE CONVIVENZE	POPOLAZIONE RESIDENTE			POPOLAZIONE PRESENTE
	Numero	Componenti		Maschi	Femmine	Totale	
SEGUE NUORO							
ONIPAI	227	784	1	398	387	785	748
ONIFERI	300	1.040	3	543	500	1.043	1.014
ORANI	946	3.210	53	1.650	1.613	3.263	3.148
ORGOSOLO	1.277	4.859	45	2.484	2.420	4.904	4.808
OROSEI	1.248	4.767	11	2.401	2.377	4.778	4.769
OROTELLI	851	2.650	4	1.301	1.353	2.654	2.514
ORROLI	859	3.321	6	1.692	1.635	3.327	3.138
ORTUERI	495	1.751	5	920	836	1.756	1.652
ORUNE	830	3.860	42	1.905	1.997	3.902	3.610
OSIDDA	118	348	2	161	189	350	349
OSINI	470	1.314	4	659	659	1.318	1.209
OTTANA	678	2.597	9	1.334	1.272	2.606	2.523
OVODDA	596	1.783	6	896	893	1.789	1.677
PERDASDEFOGU	770	2.613	310	1.628	1.295	2.923	2.868
POSADA	470	1.644	-	842	802	1.644	1.597
SADALI	394	1.278	1	628	651	1.279	1.212
SAGAMA	101	294	-	141	153	294	279
SAN TEODORO	619	2.008	2	1.035	975	2.010	1.985
SARULE	715	2.217	3	1.043	1.177	2.220	2.129
SEBBI	248	857	3	422	438	860	840
SEUI	690	2.166	5	1.059	1.112	2.171	2.054
SEULO	419	1.375	4	680	699	1.379	1.266
SILANUS	738	2.557	-	1.284	1.273	2.557	2.486
SINDIA	696	2.319	6	1.112	1.213	2.325	2.242
SINISCOLA	2.499	9.039	31	4.610	4.460	9.070	8.832
SORGONO	644	2.060	60	1.061	1.059	2.120	2.068
SUNI	513	1.311	-	629	682	1.311	1.296
TALANA	325	1.251	7	604	654	1.258	1.157
TERTENIA	1.043	3.664	5	1.830	1.839	3.669	3.483
TETI	307	862	10	448	424	872	841
TIANA	222	689	3	339	353	692	658
TINNUSA	101	267	3	133	137	270	258
TONARA	869	2.615	-	1.277	1.339	2.616	2.584
TORPE'	644	2.571	1	1.313	1.258	2.571	2.458
TORTOLI'	2.099	7.747	20	3.922	3.845	7.767	8.081
TRIEI	383	1.246	-	634	612	1.246	1.185
ULASSAI	697	2.028	2	982	1.048	2.030	1.784
URZULEI	401	1.528	5	751	782	1.533	1.458
USSASSAI	327	1.082	1	526	557	1.083	965
VILLAGRANDE STRISAILI	1.026	3.848	15	1.915	1.948	3.863	3.639
VILLANOVA TULO	352	1.247	5	662	590	1.252	1.172
TOTALE PROVINCIA	78.057	270.755	2.254	135.037	137.972	273.009	265.591
ORISTANO							
ABBASANTA	712	2.306	67	1.165	1.208	2.373	2.351
AIDOMAGGIORE	231	662	6	324	344	668	635
ALBAGIARA	127	367	-	174	193	367	341
ALES	556	1.786	20	889	917	1.806	1.751
ALLAI	165	515	2	246	271	517	472
ARBOREA	804	3.360	27	1.719	1.668	3.387	3.448
ARDAULI	552	1.472	-	750	722	1.472	1.383
ASSOLO	179	595	-	318	277	595	565
ASUNI	163	570	1	293	278	571	558
BARADILI	43	133	-	70	63	133	129
BARATILI SAN PIETRO	382	1.185	-	596	589	1.185	1.137
BARESSA	335	1.001	-	513	488	1.001	970
BAULADU	216	643	3	309	337	646	642
BIDONI'	80	246	-	141	105	246	223
BONARCADO	530	1.643	14	841	816	1.657	1.635
BORONEDDU	74	207	-	102	105	207	206
BUSACHI	639	2.095	4	1.010	1.089	2.099	2.005
CABRAS	2.366	8.462	5	4.340	4.127	8.467	8.352
CUGLIERI	1.224	3.587	39	1.751	1.875	3.626	3.658
CURCUBIS	113	381	-	203	178	381	358
FORDONGIANUS	419	1.295	3	662	636	1.298	1.264
GHILARZA	1.332	4.806	52	2.131	2.327	4.458	4.467
GONNOSCODINA	179	561	-	285	276	561	543
GONNOSNO'	324	1.062	1	546	517	1.063	978
GONNOSTRANATZA	278	990	2	510	482	992	938
MARRUBIU	1.265	4.414	7	2.263	2.158	4.421	4.336
MASULIAS	360	1.356	7	725	638	1.363	1.248
MILIS	434	1.497	91	764	824	1.588	1.536
MOGORELLA	172	572	-	308	264	572	564
MOGORO	1.502	5.001	8	2.534	2.475	5.009	4.763
MORGONGIORI	321	1.128	1	594	535	1.129	1.084
MARBOLIA	468	1.616	4	789	831	1.620	1.594
MEOBELI	289	882	7	449	440	889	859
MEOBELLO	303	952	-	476	476	952	933
MUGHERDU SANTA VITTORIA	200	648	-	318	330	648	628

Segue Tav. 14 — Famiglie, componenti delle famiglie e delle convivenze, popolazione residente per sesso, popolazione presente, per comune

COMUNI	FAMIGLIE		COMPONENTI PERMANENTI DELLE CONVIVENZE	POPOLAZIONE RESIDENTE			POPOLAZIONE PRESENTE
	Numero	Componenti		Maschi	Femmine	Totale	
SEGUE ORISTANO							
MURACHI	458	1.534	3	761	776	1.537	1.500
MURECI	166	624	-	292	332	624	587
OLLASTRA SINAXIS	356	1.274	2	661	615	1.276	1.253
ORISTANO	8.456	28.660	425	13.998	15.087	29.085	29.038
PALMAS ARBOREA	303	1.086	3	538	551	1.089	1.076
PAU	153	520	-	254	266	520	463
PAULIATINO	851	2.770	6	1.390	1.386	2.776	2.774
POMPU	88	343	-	171	172	343	312
RIOLA SARDO	620	2.154	5	1.099	1.060	2.159	2.070
RUINAS	346	1.053	3	513	543	1.056	1.019
SANUGHEO	1.050	3.674	24	1.783	1.915	3.698	3.622
SAN NICOLO' D'ARCIDANO	816	2.929	-	1.487	1.442	2.929	2.753
SANTA GIUSTA	906	3.169	135	1.722	1.582	3.304	3.395
SANT'ANTONIO RUINAS	180	559	-	284	275	559	555
SANTU LUSSURGIU	995	3.012	23	1.476	1.559	3.035	2.994
SAN VERO MILIS	740	2.365	20	1.193	1.192	2.385	2.416
SCANO DI MONTIFERRO	733	1.973	-	924	1.049	1.973	1.929
SEDILO	823	2.612	9	1.288	1.333	2.621	2.557
SENEGHE	689	2.079	14	1.058	1.035	2.093	2.028
SENIS	222	781	5	391	395	786	719
SENNARIOLO	102	272	-	127	145	272	265
SIANAGGIORE	257	877	3	443	437	880	848
SIANANNA	235	837	-	443	394	837	803
SIAPICCIA	114	389	-	191	198	389	386
SIMALA	157	510	-	265	245	510	470
SINAXIS	583	2.023	5	1.027	1.001	2.028	1.962
SINI	251	767	-	408	359	767	713
SIRIS	69	259	-	136	123	259	233
SODDI	73	200	-	97	103	200	199
SOLARUSSA	819	2.588	-	1.308	1.280	2.588	2.536
SORBADILE	230	662	-	301	361	662	656
TADASUNI	92	257	-	124	133	257	261
TERRALBA	2.890	9.790	6	4.957	4.839	9.796	9.594
TRAMATZA	306	971	3	481	493	974	949
TRESMURAGHES	554	1.579	4	757	826	1.583	1.497
ULA' TIRSO	247	856	4	434	426	860	809
URAS	993	3.454	2	1.764	1.692	3.456	3.324
USELIUS	349	1.150	-	583	567	1.150	1.117
VILLANOVA TRUSCHEDU	122	363	-	175	188	363	350
VILLAURBANA	560	1.933	2	965	970	1.935	1.826
VILLA VERDE	170	505	3	268	240	508	461
ZEDDIANI	350	1.073	-	562	511	1.073	1.062
ZERPALIU	307	1.149	3	550	602	1.152	1.137
TOTALE PROVINCIA	46.118	153.231	1.083	76.757	77.557	154.314	151.072
CAGLIARI							
ARBUS	2.328	7.900	32	3.975	3.957	7.932	7.946
ARMUNGIA	253	778	5	392	391	783	721
ASSEMINI	4.492	16.715	12	8.459	8.268	16.727	16.498
BALLAO	359	1.214	-	603	611	1.214	1.094
BARRALI	248	944	5	501	448	949	940
BARUNINI	478	1.525	3	780	748	1.528	1.468
BUGGERU	377	1.228	6	597	637	1.234	1.202
BURCEI	781	2.831	5	1.415	1.421	2.836	2.741
CAGLIARI	68.009	231.005	1.780	112.872	119.913	232.785	241.194
CALASETTA	896	2.663	4	1.306	1.361	2.667	2.730
CAPOTERRA	3.018	11.955	18	6.093	5.880	11.973	11.728
CARBONIA	9.652	32.034	96	15.850	16.280	32.130	31.593
CARLOFORTE	2.371	6.626	11	3.245	3.392	6.637	6.394
COLLINAS	379	1.148	7	582	573	1.155	1.130
DECIMOMANNU	1.440	5.546	8	2.777	2.777	5.554	5.451
DECIMOPUTZU	1.016	3.803	-	1.922	1.881	3.803	3.757
DOLIANOVA	2.210	7.322	12	3.769	3.565	7.334	7.208
DOMUS DE MARIA	380	1.391	3	725	669	1.394	1.356
DOMUSNOVAS	1.661	6.133	3	3.117	3.019	6.136	5.957
DONORI'	534	1.995	4	1.018	981	1.999	1.988
FLUMINIMAGGIORE	983	3.342	3	1.647	1.698	3.345	3.311
FURTEI	533	1.816	7	906	917	1.823	1.737
GENURI	165	511	-	261	250	511	484
GESICO	282	1.133	6	570	569	1.139	1.066
GESTURI	468	1.507	5	775	737	1.512	1.468
GIBA	937	3.245	7	1.665	1.587	3.252	3.161
GONI	160	584	-	321	263	584	571
GONNESA	1.455	5.197	4	2.646	2.555	5.201	5.058
GONNOSPANADIGA	2.101	7.296	24	3.624	3.696	7.320	7.214
GHANAGGIORE	298	1.122	-	571	551	1.122	1.095
GUASILLA	861	3.141	6	1.541	1.606	3.147	3.065
GUSPINI	3.792	13.435	75	6.684	6.826	13.510	13.113
IGLESIAS	8.644	29.683	434	14.811	15.306	30.117	30.029

Segue Tav. 14 — Famiglie, componenti delle famiglie e delle convivenze, popolazione residente per sesso, popolazione presente, per comune

COMUNI	FAMIGLIE		COMPONENTI PERMANENTI DELLE CONVIVENZE	POPOLAZIONE RESIDENTE			POPOLAZIONE PRESENTE
	Numero	Componenti		Maschi	Femmine	Totale	
SEGUE CAGLIARI							
LAS PLASSAS	103	298	-	155	143	298	285
LUNAHATRONA	522	1.825	64	915	974	1.889	1.817
MANDAS	757	2.632	88	1.378	1.342	2.720	2.638
MARACALAGONIS	1.354	5.166	4	2.613	2.557	5.170	5.080
MASALMAS	429	1.547	-	767	780	1.547	1.498
MONASTIR	1.130	4.131	11	2.078	2.064	4.142	4.098
MURAVERA	1.451	4.695	17	2.348	2.364	4.712	4.635
MUSEI	344	1.304	-	675	629	1.304	1.279
MARCAO	926	3.331	2	1.682	1.651	3.333	3.173
MURAHINIS	922	3.098	3	1.587	1.514	3.101	2.988
MUXIS	562	1.846	-	920	926	1.846	1.756
ORTACESUS	228	845	-	453	392	845	816
PABILLONIS	760	3.100	-	1.561	1.539	3.100	2.910
PAULI ARBAREI	227	776	-	408	368	776	731
PERDAXIUS	408	1.486	-	783	703	1.486	1.430
PIMENTEL	342	1.234	-	645	589	1.234	1.189
PORTOSCUSO	1.582	5.657	13	2.851	2.819	5.670	5.622
PULA	1.476	5.308	14	2.713	2.609	5.322	5.257
QUARTO SANT'ELENA	12.252	43.374	265	21.670	21.969	43.639	43.895
SANASSI	1.546	5.306	8	2.670	2.644	5.314	5.207
SANATZAI	506	1.664	3	853	814	1.667	1.642
SAN BASILIO	396	1.487	14	765	736	1.501	1.457
SAN GAVINO MONREALE	2.670	9.664	79	4.835	4.908	9.743	9.769
SAN GIOVANNI SUERGIO	1.530	5.691	4	2.925	2.770	5.695	5.526
SANLUIGI	2.251	8.195	103	4.183	4.115	8.298	8.137
SAN NICOLO' GERREI	342	1.080	6	541	545	1.086	1.076
SAN SPERATE	1.551	5.842	52	2.976	2.918	5.894	5.800
SANTADI	1.094	3.938	-	1.942	1.996	3.938	3.833
SANT'ANDREA FRIUS	491	1.826	5	984	847	1.831	1.808
SANT'ANNA ARRESI	643	2.302	-	1.194	1.108	2.302	2.196
SANT'ANTIOCO	3.428	12.398	10	6.291	6.117	12.408	12.111
SAN VITO	1.387	4.030	3	1.982	2.051	4.033	3.925
SARDARA	1.234	4.395	7	2.186	2.216	4.402	4.239
SARROCH	1.357	4.936	13	2.492	2.457	4.949	5.550
SEGARIU	438	1.430	-	736	694	1.430	1.365
SELARGIUS	4.814	18.078	91	9.012	9.157	18.169	17.999
SELEGAS	383	1.433	4	738	699	1.437	1.411
SENORBI'	1.106	3.916	8	1.950	1.974	3.924	3.833
SERDIANA	562	1.985	3	995	993	1.988	1.936
SERRANUNNA	2.627	9.397	25	4.728	4.694	9.422	9.265
SERRENTI	1.580	5.147	8	2.616	2.539	5.155	5.080
SESTU	2.719	10.651	12	5.402	5.261	10.663	10.595
SETTIMO SAN PIETRO	1.277	4.767	-	2.390	2.377	4.767	4.713
SETZU	68	223	-	117	106	223	214
SIDDI	257	906	-	463	443	906	848
SILIQUA	1.181	4.250	18	2.148	2.120	4.268	4.198
SILIUS	372	1.472	-	795	677	1.472	1.457
SINNAI	2.972	11.156	37	5.566	5.627	11.193	11.013
SIURGUS DOMIGALA	598	2.294	1	1.168	1.127	2.295	2.195
SOLEMINIS	329	1.178	2	587	593	1.180	1.159
SUELLI	321	1.111	15	593	533	1.126	1.107
TEULADA	1.466	4.900	121	2.606	2.415	5.021	5.377
TRATALIAS	327	1.068	6	556	518	1.074	1.030
TULI	418	1.339	3	690	652	1.342	1.324
TURRI	207	597	-	297	300	597	577
USSANA	872	3.237	3	1.671	1.569	3.240	3.126
USSARAHANNA	212	718	-	366	352	718	685
UTA	1.438	5.466	8	2.781	2.693	5.474	5.456
VALLERHOSA	561	1.903	3	961	945	1.906	1.853
VILLACIDRO	3.999	14.199	11	7.186	7.024	14.210	13.928
VILLAMAR	840	3.189	7	1.654	1.542	3.196	3.031
VILLANASSARGIA	989	3.532	6	1.778	1.760	3.538	3.481
VILLANOVAFORRU	228	793	4	407	390	797	771
VILLANOVAFRANCA	551	1.867	4	935	936	1.871	1.770
VILLAPERUCCIO	301	1.062	-	547	515	1.062	1.010
VILLAPUTZU	1.473	5.084	61	2.589	2.556	5.145	5.001
VILLASALTO	600	1.794	5	895	904	1.799	1.755
VILLA SAN PIETRO	331	1.157	3	587	573	1.160	1.135
VILLASIMIUS	673	2.353	6	1.173	1.186	2.359	2.272
VILLASOR	1.883	6.901	6	3.396	3.511	6.907	6.818
VILLASPECIOSA	403	1.635	-	821	814	1.635	1.623
TOTALE PROVINCIA	207.138	723.363	3.854	360.941	366.276	727.217	728.252
TOTALE ITALIA	18.536.570	55.768.593	475.342	27.396.502	28.847.433	56.243.935	56.336.185

Tav. 15 — Abitazioni e stanze, altri tipi di alloggio, per comune

COMUNI	ABITAZIONI OCCUPATE		ABITAZIONI NON OCCUPATE		TOTALE		ALTRI TIPI DI ALLOGGIO
	Abitazioni	Stanze	Abitazioni	Stanze	Abitazioni	Stanze	
TORINO							
AGLIE'	990	4.206	224	592	1.214	4.798	3
AIBASCA	977	3.267	197	529	1.174	3.796	-
ALA DI STURA	196	608	1.213	3.832	1.409	4.440	-
ALBIANO D'IVREA	582	2.628	90	372	672	3.000	-
ALICE SUPERIORE	225	897	179	574	404	1.471	1
ALHESE	1.616	6.328	602	2.319	2.218	8.647	-
ALPETTE	158	493	692	1.778	850	2.271	-
ALPIGNANO	4.267	14.607	336	1.090	4.603	15.697	1
ANDEZENO	508	2.138	182	734	690	2.872	-
ANDRATE	206	905	242	1.051	448	1.956	-
ANGROGNA	309	1.023	572	1.643	881	2.666	-
ARIGNANO	264	1.204	83	344	347	1.548	-
AVIGLIANA	3.269	12.406	407	1.402	3.676	13.808	1
AZEGLIO	466	2.149	196	733	662	2.882	-
BAIRO	314	1.266	62	251	376	1.517	-
BALANGERO	1.050	4.343	179	648	1.229	4.991	-
BALDISSERO CANAVESE	173	742	10	43	183	785	-
BALDISSERO TORINESE	749	3.181	215	957	964	4.138	-
BALME	61	159	524	1.361	585	1.520	3
BANCHETTE	1.494	5.647	228	680	1.722	6.327	5
BARBANIA	505	1.867	396	1.199	901	3.066	-
BARDONECCHIA	1.156	4.133	6.195	16.772	7.351	20.905	-
BARONE CANAVESE	211	812	50	195	261	1.007	-
BEINASCO	5.821	18.611	376	1.060	6.197	19.671	3
BIBIANA	1.043	3.920	271	903	1.314	4.823	-
BCBBIO PELLICE	272	941	551	1.577	823	2.518	-
BOLLENGO	738	3.272	136	597	874	3.869	-
BORGARO TORINESE	2.667	8.660	147	474	2.814	9.134	-
BORGIALLO	200	789	145	606	345	1.395	-
BORGOPRANCO D'IVREA	1.287	5.496	149	650	1.436	6.146	1
BORGOMASINO	369	1.668	138	623	507	2.291	1
BORGOME SUSA	873	2.655	171	483	1.044	3.138	-
BOSCONERO	872	3.589	122	383	994	3.972	2
BRANDIZZO	2.346	7.911	164	425	2.510	8.336	-
BRICHERASIO	1.259	4.893	395	1.440	1.654	6.333	-
BROSSO	212	884	78	321	290	1.205	-
BROZOLO	192	846	102	404	298	1.250	-
BRUINO	1.798	7.323	188	680	1.986	8.003	-
BRUSASCO	567	2.134	194	835	761	2.969	-
BRUZOLO	469	1.803	187	458	656	2.261	-
BURIASCO	389	1.739	90	406	479	2.145	-
BURIOLO	404	1.856	79	304	483	2.160	-
BUSANO	403	1.566	99	362	502	1.928	-
BUSSOLENO	2.433	8.979	1.080	2.887	3.513	11.866	-
BUTTIGLIERA ALTA	1.810	6.756	376	1.170	2.186	7.926	2
CAPASSE	1.371	5.437	242	824	1.613	6.261	1
CALUSO	2.796	11.172	227	876	3.023	12.048	-
CAMBIANO	1.731	6.863	93	366	1.824	7.229	3
CAMPIGLIONE-FEMILE	396	1.226	69	251	465	1.477	-
CANDIA CANAVESE	507	2.183	81	235	588	2.418	-
CANDIOLO	1.124	4.213	53	194	1.177	4.407	-
CANISCHIO	159	561	239	519	398	1.080	-
CANTALUPA	571	2.186	417	1.744	988	3.930	-
CANTOIRA	266	768	1.582	3.826	1.848	4.594	-
CAPRIE	637	2.129	416	1.191	1.053	3.320	-
CARAVINO	459	2.073	329	1.166	788	3.239	-
CAREMA	394	1.545	204	591	598	2.136	-
CARIGNANO	3.125	11.698	194	684	3.319	12.382	1
CARMAGNOLA	7.800	28.726	741	2.567	8.541	31.293	17
CASALBORGONE	622	2.465	306	1.264	928	3.729	-
CASCINETTE D'IVREA	587	2.639	48	189	635	2.828	-
CASELETTE	761	2.960	104	377	865	3.337	-
CASELLE TORINESE	4.118	13.864	194	603	4.312	14.467	7
CASTAGNETO PO	381	1.723	276	1.268	657	2.991	2
CASTAGNOLE PIEMONTE	496	2.098	45	178	541	2.276	-
CASTELLAMONTE	3.394	13.269	570	2.022	3.964	15.291	-
CASTELNUOVO NIGRA	237	761	512	1.490	749	2.251	-
CASTIGLIONE TORINESE	1.616	6.570	197	841	1.813	7.411	-
CAVAGNOLO	768	3.122	260	1.024	1.028	4.146	-
CAVOUR	1.701	6.557	382	1.449	2.083	8.006	-
CERCENASCO	569	2.265	47	186	616	2.451	-
CERES	449	1.448	1.483	4.161	1.932	5.609	-
CERESOLE REALE	76	257	282	969	358	1.226	-
CESANA TORINESE	347	1.224	3.298	7.611	3.645	8.835	-
CHIALAMBETTO	165	524	1.219	3.400	1.384	3.924	-
CHIANCCO	566	2.036	339	873	905	2.909	-
CHIAVERANO	813	3.726	178	694	991	4.420	-
CHIERI	10.308	38.837	613	2.119	10.921	40.956	-

Segue Tav. 15 — Abitazioni e stanze, altri tipi di alloggio, per comune

COMUNI	ABITAZIONI OCCUPATE		ABITAZIONI NON OCCUPATE		TOTALE		ALTRI TIPI DI ALLOGGIO
	Abitazioni	Stanze	Abitazioni	Stanze	Abitazioni	Stanze	
SEGUE TORINO							
CHIESANDOVA	98	412	89	274	187	686	-
CHIONONTE	423	1.506	1.380	3.518	1.803	5.024	-
CHIUSA DI SAN MICHELE	585	2.267	140	454	725	2.721	-
CHIVASSO	9.080	26.754	557	1.729	9.637	28.483	-
CICOMIO	146	474	12	40	158	514	-
CINTANO	100	267	114	328	214	595	-
CINZANO	124	535	126	450	250	985	-
CIRIÉ'	6.402	23.429	536	1.749	6.938	25.178	-
CLAVIERE	62	181	420	1.009	482	1.190	-
COASSOLO TORINESE	489	1.928	689	2.236	1.178	4.164	-
COAZZE	1.019	3.623	2.297	6.431	3.316	10.054	-
COLLEGNO	15.652	50.195	855	2.576	16.507	52.771	13
COLLERETTO CASTELNUOVO	167	619	152	514	319	1.133	-
COLLERETTO GIACOSA	210	1.026	39	196	249	1.222	-
CONDOVE	1.750	6.444	1.288	3.304	3.038	9.748	-
CORIO	1.175	4.287	1.796	5.509	2.971	9.796	-
COSSANO CANAVESE	245	1.027	50	191	295	1.218	-
CUCCEGLIO	302	1.256	79	418	381	1.674	-
CURIANA	2.162	8.503	819	2.863	2.981	11.366	-
CUORGNE'	3.812	14.599	719	2.334	4.531	16.933	-
DRUENTO	2.176	7.998	127	408	2.303	8.406	-
EXILLES	164	539	569	1.558	733	2.097	-
FAVRIA	1.419	5.222	198	695	1.617	5.917	-
FELETTO	783	3.043	126	423	909	3.466	-
FENESTRELLE	368	1.213	1.190	3.097	1.558	4.310	5
FIANO	834	3.548	155	600	989	4.148	-
FIORANO CANAVESE	353	1.489	58	248	411	1.737	-
FOGLIZZO	769	3.256	159	550	928	3.806	-
FORNO CANAVESE	1.481	5.964	399	1.339	1.880	7.303	-
FRASSINETTO	136	420	358	1.186	494	1.606	-
FRONT	513	1.911	191	594	704	2.505	-
FROSSASCO	741	3.035	247	991	988	4.026	1
GARZIGLIANA	188	709	40	181	228	890	-
GASSINO TORINESE	3.026	10.708	329	1.283	3.355	11.991	-
GERBAGNANO	516	1.845	296	938	812	2.783	-
GIAGLIONE	259	1.013	254	782	513	1.795	-
GIAVENO	4.224	15.517	1.687	5.525	5.911	21.042	-
GIVOLETTO	592	2.443	209	807	801	3.250	2
GRAVERE	228	757	435	1.471	663	2.228	-
GROSCAVALLO	120	419	1.025	3.067	1.145	3.486	-
GROSSO	317	1.257	19	84	336	1.341	-
GRUGLIASCO	10.747	32.699	661	1.749	11.408	34.448	12
INGRIA	81	224	254	673	335	897	-
INVERSO PINASCA	247	892	96	297	343	1.189	-
ISOLABELLA	93	435	45	203	138	638	-
ISSIGLIO	184	652	166	500	350	1.152	-
IVREA	9.848	41.043	682	2.402	10.530	43.445	9
LA CASSA	341	1.220	113	382	454	1.602	-
LA LOGGIA	1.717	6.109	104	427	1.821	6.536	-
LANZO TORINESE	1.981	7.508	827	2.428	2.808	9.936	-
LAURIANO	455	1.876	226	881	681	2.757	6
LEINI	3.842	13.304	330	1.137	4.172	14.441	-
LÉMIE	163	472	706	2.022	869	2.494	-
LESSOLO	765	2.970	122	368	887	3.338	2
LEVONE	212	804	275	673	487	1.477	-
LOCANA	833	2.864	1.475	3.951	2.308	6.815	-
LOMBARDORE	491	1.813	106	343	597	2.156	-
LOMBRIASCO	311	1.256	21	104	332	1.360	-
LORANZE'	393	1.792	40	155	433	1.947	-
LUGNACCO	146	508	106	299	252	807	-
LUSERNA SAN GIOVANNI	2.927	10.585	1.114	3.195	4.041	13.780	-
LUSERNETTA	209	760	90	276	299	1.036	-
LOSIGLIE'	197	829	48	192	245	1.021	-
MACELLO	359	1.518	86	367	445	1.885	-
MAGLIONE	214	918	87	370	301	1.288	-
MARENTINO	301	1.360	113	493	414	1.853	-
MASSELLO	60	238	180	462	240	700	-
MATHI	1.444	5.706	143	473	1.587	6.179	1
MATTIE	285	676	758	1.823	1.043	2.499	-
MAZZE'	1.310	5.284	264	1.106	1.574	6.390	1
MEANA DI SUSA	370	1.384	1.048	3.145	1.418	4.529	-
MERCENASCO	515	2.003	56	229	571	2.232	-
MEUGLIANO	59	208	63	199	122	407	-
MEZZENILE	447	1.458	568	1.804	1.015	3.262	-
MOMBELLO DI TORINO	99	470	56	234	155	704	-
MOMPANTERO	275	921	470	1.114	745	2.035	-
MONASTERO DI LANZO	204	559	566	1.584	770	2.143	-
MONCALIERI	21.097	70.193	1.325	4.340	22.422	74.533	5
MONCENISIO	18	49	55	167	73	216	-
MONTALDO TORINESE	164	713	91	349	255	1.062	8
MONTALENGHE	334	1.324	176	597	510	1.921	1

Segue Tav. 15 — Abitazioni e stanze, altri tipi di alloggio, per comune

COMUNI	ABITAZIONI OCCUPATE		ABITAZIONI NON OCCUPATE		TOTALE		ALTRI TIPI DI ALLOGGIO
	Abitazioni	Stanze	Abitazioni	Stanze	Abitazioni	Stanze	
SEGUE TORINO							
MONTALTO DORA	1.189	5.001	86	342	1.275	5.343	-
MONTANARO	1.831	6.492	289	922	2.120	7.414	-
MONTU DA PO	302	1.287	123	564	425	1.851	-
MORIOMDO TORINESE	237	1.047	92	374	329	1.421	-
NICHELINO	13.993	40.949	436	1.102	14.429	42.051	13
NOASCA	154	452	306	672	460	1.124	-
NOLE	2.170	8.653	223	804	2.393	9.457	-
NOHAGLIO	144	564	71	262	215	826	-
NOVE	2.281	7.857	172	571	2.453	8.428	1
NOVALESA	212	756	346	742	558	1.498	-
OGLIANICO	468	2.042	75	371	543	2.413	-
ORBASSANO	5.924	19.190	318	1.003	6.242	20.193	29
ORIO CANAVESE	318	1.327	95	332	413	1.659	-
OSASCO	272	1.073	30	101	302	1.174	-
OSASIO	199	847	23	91	222	938	1
OULX	729	2.692	2.523	6.217	3.252	8.909	3
OZEGNA	386	1.541	55	208	441	1.749	-
PALAZZO CANAVESE	328	1.377	55	224	383	1.601	-
PANCALIERI	637	2.666	52	261	689	2.927	-
PARELLA	176	854	19	85	195	939	-
PAVAROLO	220	960	84	393	304	1.353	-
PAVONE CANAVESE	1.339	6.030	155	644	1.494	6.674	-
PECCO	107	445	38	154	145	599	-
PECETTO TORINESE	1.069	4.581	232	986	1.301	5.567	-
PEROSA ARGENTINA	1.627	5.767	647	1.753	2.274	7.520	2
PEROSA CANAVESE	161	781	33	154	194	935	-
PERRETO	428	1.496	650	1.690	1.078	3.186	-
PETUSIO	225	878	80	280	305	1.158	-
PESSINETTO	338	1.138	778	1.993	1.116	3.131	-
PIANEZZA	3.288	11.878	173	610	3.461	12.488	6
PINASCA	1.086	4.055	587	1.674	1.673	5.729	-
PINEROLO	13.296	47.223	1.284	4.148	14.580	51.371	53
PINO TORINESE	2.614	11.807	359	1.568	2.973	13.375	-
PIOBESI TORINESE	909	3.472	62	229	971	3.701	1
PIOSSASCO	4.802	17.856	373	1.425	5.175	19.281	1
PISCINA	889	3.409	82	286	971	3.695	-
PIVERONE	448	2.217	253	608	701	2.825	-
POIRINO	2.577	10.271	612	2.335	3.189	12.606	-
POHARETTO	481	1.778	281	687	762	2.465	-
PONT-CANAVESE	1.839	6.189	904	2.386	2.743	8.575	-
PORTE	360	1.072	103	425	463	1.497	-
PRAGELATO	210	707	1.652	3.938	1.862	4.645	-
PRALI	159	503	927	2.140	1.086	2.643	-
PRALORNO	472	1.925	159	640	631	2.565	-
PRAMOLLO	151	521	308	865	459	1.386	-
PRAROSTINO	390	1.407	217	752	607	2.159	-
PRASCORSANO	269	1.001	84	331	353	1.332	-
PRATIGLIONE	266	1.008	143	424	409	1.432	-
QUAGLIUZZO	129	540	57	217	186	757	-
QUASSOLO	177	754	29	87	206	841	-
QUINCINETTO	424	1.619	58	187	482	1.806	-
REANO	444	1.751	170	686	614	2.437	-
RIBORDONE	112	345	660	1.734	772	2.079	-
RIVALBA	281	1.242	153	675	434	1.917	-
RIVALTA DI TORINO	4.209	15.008	212	686	4.421	15.694	-
RIVA PRESSO CHIBBI	901	4.041	78	337	979	4.378	-
RIVARA	929	3.725	256	1.011	1.185	4.736	-
RIVAROLO CANAVESE	3.991	15.392	419	1.545	4.410	16.937	1
RIVAROSSA	363	1.433	183	661	546	2.094	-
RIVOLI	15.870	52.416	677	2.195	16.547	54.611	6
ROBASSONERO	919	3.593	105	311	1.024	3.904	-
ROCCA CANAVESE	651	2.417	670	2.024	1.321	4.441	-
ROLETTO	478	1.972	187	737	665	2.709	-
ROMANO CANAVESE	979	4.135	171	667	1.150	4.802	1
RONCO CANAVESE	240	723	1.095	3.182	1.335	3.905	-
RONDISSONE	667	2.384	57	184	724	2.568	-
ROSA'	83	307	17	72	100	379	-
ROSTA	1.092	4.622	164	696	1.256	5.318	1
ROUBE	480	1.601	971	2.349	1.451	3.950	-
RUBIANA	499	1.940	1.820	5.959	2.319	7.899	1
RUEGLIO	413	1.499	160	593	573	2.092	-
SALASSA	584	2.357	93	369	677	2.726	-
SALBERTRAND	178	632	381	840	559	1.472	-
SALERANO CANAVESE	172	713	13	52	185	765	-
SALZA DI PINEROLO	48	144	86	234	134	378	-
SAMONE	489	1.984	38	130	527	2.114	1
SAN BENIGNO CANAVESE	1.531	5.852	180	609	1.711	6.461	-
SAN CARLO CANAVESE	1.036	4.143	188	642	1.224	4.785	-
SAN COLOMBAO BELMONTE	125	430	64	201	189	631	-
SAN DIDERO	149	520	65	162	214	682	-
SAN FRANCESCO AL CAMPO	1.263	4.922	163	629	1.426	5.551	-

Segue Tav. 15 — Abitazioni e stanze, altri tipi di alloggio, per comune

COMUNI	ABITAZIONI OCCUPATE		ABITAZIONI NON OCCUPATE		TOTALE		ALTRI TIPI DI ALLOGGIO
	Abitazioni	Stanze	Abitazioni	Stanze	Abitazioni	Stanze	
SEGUE TORINO							
SANGANO	829	3.339	46	214	875	3.553	-
SAN GERMANO CHISONE	700	2.539	518	1.321	1.218	3.860	-
SAN GILLIO	626	2.487	67	251	693	2.738	-
SAN GIORGIO CANAVESE	823	3.425	162	601	985	4.026	-
SAN GIORIO DI SOSA	342	1.208	435	1.085	777	2.293	-
SAN GIUSTO CANAVESE	987	4.108	170	664	1.157	4.772	-
SAN MARTINO CANAVESE	279	1.204	24	82	303	1.286	-
SAN MAURIZIO CANAVESE	2.365	8.645	268	956	2.633	9.601	-
SAN MAURO TORINESE	4.943	17.210	369	1.169	5.312	18.379	1
SAN PIETRO VAL LEMINA	372	1.628	134	457	506	2.085	-
SAN PONSO	102	405	25	86	127	491	-
SAN RAFFAELE CINEMA	772	3.071	169	727	941	3.798	1
SAN SEBASTIANO DA PO	564	2.400	337	1.273	901	3.673	-
SAN SECONDO DI PINEROLO	1.154	4.808	292	1.026	1.446	5.834	-
SANT'AMBROGIO DI TORINO	1.406	5.295	263	871	1.669	6.166	5
SANT'ANTONINO DI SOSA	1.431	5.399	411	1.379	1.842	6.778	-
SANTENA	3.238	12.087	171	630	3.409	12.717	5
SAUZE DI CESANA	66	202	276	722	342	924	-
SAUZE D'OULY	332	1.082	4.892	11.909	5.224	12.991	-
SCALENGHE	912	3.502	148	511	1.060	4.013	-
SCARMAGNO	300	1.249	60	233	360	1.482	1
SCIOLZE	397	1.627	206	835	603	2.462	1
SESTRIERE	260	765	3.496	7.449	3.756	8.214	-
SETTIMO ROTTARO	222	973	76	292	298	1.265	-
SETTIMO TORINESE	13.845	44.344	671	2.140	14.516	46.484	18
SETTIMO VITTORE	669	2.789	243	742	912	3.531	-
SPARONE	562	1.843	423	1.197	985	3.040	-
STRAMBINELLO	97	441	42	137	139	578	-
STRAMBINO	2.160	9.279	241	957	2.401	10.236	22
SUSA	2.466	9.338	391	1.304	2.857	10.642	2
TAVAGNASCO	324	1.250	35	133	359	1.383	-
TORINO	407.769	1.299.229	28.335	68.928	436.104	1.368.157	384
TORRAZZA PIEMONTE	782	3.015	36	151	818	3.166	2
TORRE CANAVESE	218	892	36	174	254	1.066	-
TORRE PELLICE	1.962	7.218	971	3.006	2.933	10.224	-
TRANA	958	3.789	412	1.470	1.370	5.259	-
TRAUSELLA	72	310	65	175	137	485	-
TRAVERSELLA	268	914	188	500	456	1.414	-
TRAVES	249	966	271	832	520	1.798	-
TROPARELLO	2.619	8.716	259	956	2.878	9.672	-
USSEAU	127	411	267	945	394	1.356	-
USSEGLIO	151	499	676	1.869	827	2.368	-
VAIE	427	1.570	212	624	639	2.194	-
VAL DELLA TORRE	907	3.459	707	2.339	1.614	5.798	2
VALGIOIE	168	613	620	1.857	788	2.470	-
VALLO TORINESE	263	978	129	418	392	1.396	-
VALPERGA	1.267	4.918	247	839	1.514	5.757	-
VALPRATO SOANA	102	475	383	1.982	485	2.457	-
VARISELLA	266	936	122	347	388	1.283	-
VAUDA CANAVESE	439	1.696	235	752	674	2.448	-
VENARIA	8.618	27.913	497	1.731	9.115	29.644	3
VENAUS	342	1.333	215	635	557	1.968	-
VEROLENGO	1.730	6.923	177	721	1.907	7.644	1
VERRUA SAVOIA	577	2.400	246	1.066	823	3.466	-
VESTIGNE'	373	1.640	87	193	460	1.833	-
VIALPRE'	88	427	29	141	117	568	-
VICO CANAVESE	408	1.754	405	1.504	813	3.258	-
VIDRACCO	147	559	57	183	204	742	-
VIGONE	1.782	7.501	241	932	2.023	8.433	-
VILLAFRANCA PIEMONTE	1.595	6.804	274	1.093	1.869	7.897	1
VILLANOVA CANAVESE	371	1.379	53	173	424	1.552	2
VILLARBASSE	801	3.510	156	619	957	4.129	-
VILLAR DOBA	756	2.715	300	960	1.056	3.675	-
VILLAREGGIA	408	1.695	84	315	492	2.010	-
VILLAR FOCCHIARDO	807	2.900	450	1.202	1.257	4.102	1
VILLAR PELLICE	479	1.752	362	1.186	841	2.938	-
VILLAR PEROSA	1.577	5.814	322	1.003	1.899	6.817	-
VILLASTELLONE	1.556	5.772	126	421	1.682	6.193	-
VINOVO	3.672	13.425	359	1.233	4.031	14.658	-
VIRLE PIEMONTE	296	956	44	217	340	1.173	-
VISCHE	597	2.313	145	546	742	2.859	-
VISTRORIO	195	834	46	187	241	1.021	-
VIU'	598	1.952	2.296	7.173	2.894	9.125	-
VOLPIANO	3.653	13.677	294	1.068	3.947	14.745	1
VOLVERA	1.998	7.138	158	543	2.156	7.681	-
TOTALE PROVINCIA	830.287	2.829.490	150.436	439.353	980.723	3.268.843	694
VERCELLI							
AILOCHE	150	597	136	419	286	1.016	-

Segue Tav. 15 — Abitazioni e stanze, altri tipi di alloggio, per comune

COMUNI	ABITAZIONI OCCUPATE		ABITAZIONI NON OCCUPATE		TOTALE		ALTRI TIPI DI ALLOGGIO
	Abitazioni	Stanze	Abitazioni	Stanze	Abitazioni	Stanze	
SEGUE VERCELLI							
ALAGNA VALSESIA	167	675	616	1.988	783	2.663	-
ALBANO VERCELLESE	170	642	46	143	216	785	1
ALICE CASTELLO	873	3.621	78	316	951	3.937	-
ANDORNO TICCA	1.530	6.162	351	1.319	1.881	7.481	1
ARBORIO	470	1.794	-	-	470	1.794	-
ASIGLIANO VERCELLESE	588	3.443	149	235	737	3.678	-
BALNUCCIA	65	282	91	406	156	688	-
BALOCCO	133	853	15	57	148	910	-
BEMNA	398	1.592	23	103	421	1.695	-
BIANZE'	922	3.675	134	504	1.056	4.179	-
BIELLA	20.298	82.064	2.230	7.812	22.528	89.876	3
BIOGLIO	422	1.790	193	1.018	615	2.808	-
BOCCIOLETO	158	584	204	697	362	1.281	-
BORGO D'ALE	1.091	4.339	168	638	1.259	4.977	-
BORGOSIESIA	5.875	23.832	771	2.697	6.646	26.529	-
BORGO VERCELLI	852	3.308	55	147	907	3.455	-
BORRIANA	312	1.383	69	265	381	1.648	-
BREIA	80	297	251	854	331	1.151	-
BRUSMENGO	748	3.342	240	1.032	988	4.374	4
BURONZO	442	1.760	97	355	539	2.115	-
CALLABIANA	86	407	107	473	193	880	-
CANADONA	208	977	204	959	412	1.936	-
CAMBURZANO	447	2.017	82	331	529	2.348	-
CAMPERTOGNO	102	477	326	1.291	428	1.768	-
CAMPIGLIA CERVO	111	555	293	1.489	404	2.044	-
CANDELO	2.736	11.228	269	1.037	3.005	12.265	1
CAPRILE	109	448	123	469	232	917	-
CARCOFORO	32	135	107	326	139	461	-
CARESANA	513	2.127	116	359	629	2.486	-
CARESANABLOT	175	807	-	-	175	807	-
CARISIO	414	1.644	74	293	488	1.937	5
CASANOVA ELVO	136	520	13	51	149	571	-
CASAPINTA	231	958	120	489	351	1.447	-
CASTELLETO CERVO	273	1.043	70	245	343	1.288	-
CAVAGLIA'	1.258	4.935	261	1.000	1.519	5.935	-
CELLIO	350	1.400	397	1.550	747	2.950	-
CERRETO CASTELLO	127	687	-	-	127	687	-
CERRIONE	924	3.826	148	574	1.072	4.400	-
CERVATTO	32	219	140	699	172	918	-
CIGLIANO	1.820	7.274	210	788	2.030	8.062	3
CIVIASCO	103	487	85	402	188	889	-
COGGIOIA	1.250	4.859	285	1.106	1.535	5.967	-
COLLOBIANO	47	218	8	29	55	247	-
COSSATO	5.807	24.122	349	1.366	6.156	25.488	1
COSTANZANA	384	1.762	95	392	479	2.154	-
CRAVAGLIANA	194	791	297	1.167	491	1.958	-
CRESCENTINO	2.404	9.680	432	1.565	2.836	11.245	-
CREVACUORE	836	3.556	18	64	854	3.620	-
CROSA	148	542	37	172	185	714	-
CROVA	209	888	63	264	272	1.152	-
CURINO	242	1.027	428	1.565	670	2.592	-
DESANA	474	1.897	62	274	536	2.171	-
DONATO	333	1.170	309	571	642	1.741	-
DORZANO	155	571	45	169	200	740	-
FOBELLO	133	659	271	1.349	474	2.008	-
FONTANETTO PO	540	2.178	108	446	648	2.624	-
FORMIGLIANA	245	988	17	65	262	1.053	-
GAGLIANICO	1.521	6.011	92	268	1.613	6.279	-
GATTINARA	3.305	13.699	427	1.509	3.732	15.208	4
GHISLARENCO	347	1.377	22	94	369	1.471	-
GIFFLENGA	51	207	11	29	62	236	-
GRAGLIA	654	2.679	551	2.186	1.205	4.865	-
GREGGIO	183	772	33	127	216	899	-
GUARDABOSONE	152	583	154	522	306	1.105	-
LAMPORO	222	902	37	153	259	1.055	-
LENTA	385	1.565	33	152	418	1.717	-
LESSONA	849	3.719	106	483	955	4.202	-
LIGNANA	233	901	52	194	285	1.095	-
LIVORNO FERRARIS	1.773	6.672	239	858	2.012	7.530	-
LOZZOLO	320	1.434	37	180	357	1.614	2
MAGNANO	158	681	378	1.661	536	2.342	-
MASAZZA	237	951	9	44	246	995	-
MASSERANO	935	4.079	375	1.574	1.310	5.653	-
MEZZANA MORTIGLIENGO	377	1.581	240	853	617	2.434	-
MIAGLIANO	293	1.178	88	329	381	1.507	-
MOLLIA	53	233	215	964	268	1.197	-
MONCRIVELLO	600	2.366	216	706	816	3.072	-
MONGRANDO	1.474	6.334	271	1.018	1.745	7.352	-
MOSSO SANTA MARIA	725	2.935	128	543	853	3.478	-
MOTTA DE' COMI	392	1.727	78	315	470	2.042	-
MOTTALCIATA	538	2.148	73	242	611	2.390	-

Segue Tav. 15 — Abitazioni e stanze, altri tipi di alloggio, per comune

COMUNI	ABITAZIONI OCCUPATE		ABITAZIONI NON OCCUPATE		TOTALE		ALTRI TIPI DI ALLOGGIO
	Abitazioni	Stanze	Abitazioni	Stanze	Abitazioni	Stanze	
SEGUE VERCELLI							
MUZZANO	237	1.058	11	34	248	1.092	-
METRO	484	2.009	253	1.092	737	3.101	-
OCCHIEPPO INFERIORE	1.471	5.726	126	426	1.597	6.152	-
OCCHIEPPO SUPERIORE	963	4.016	193	798	1.156	4.814	-
OLCENENGO	281	1.010	30	112	311	1.122	-
OLDENICO	138	556	28	93	166	649	-
PALAZZOLO VERCELLESE	645	2.708	138	570	783	3.278	-
PERTENGO	173	777	53	236	226	1.013	-
PETTINENGO	699	3.127	203	925	902	4.052	-
PEZZANA	550	2.159	144	546	694	2.705	-
PIATTO	197	879	106	353	303	1.232	-
PIEDICAVALLA	133	567	300	1.330	433	1.897	-
PILA	66	239	299	948	365	1.187	-
PIODE	75	305	305	1.149	380	1.454	-
PISTOLESA	80	327	39	161	119	488	-
POLLONE	788	3.624	320	1.271	1.108	4.895	-
PONDERANO	1.346	5.612	78	301	1.424	5.913	-
PORTULA	767	3.318	106	438	873	3.756	-
POSTUA	231	975	208	740	439	1.715	-
PRALUNGO	1.135	4.743	281	1.148	1.416	5.891	-
PRAROLO	260	950	37	114	297	1.064	-
PRAY	1.228	4.905	269	972	1.497	5.877	-
QUAREGNA	403	1.726	28	138	431	1.864	-
QUARONA	1.489	5.958	164	636	1.653	6.594	-
QUINTO VERCELLESE	192	688	23	99	215	787	-
QUITTENGO	137	623	181	925	318	1.548	-
RASSA	50	202	162	594	212	796	-
RIMA SAN GIUSEPPE	41	162	93	488	134	650	-
RIMASCO	83	357	172	653	255	1.010	-
RIMELLA	113	413	168	531	281	944	-
RIVA VALDOBBIÀ	95	355	540	1.983	635	2.338	-
RIVE	218	954	103	369	321	1.323	-
ROASIO	989	4.794	173	700	1.162	5.494	-
RONCO BIELLESE	600	2.563	116	523	716	3.086	-
RONSECCO	300	1.205	10	32	310	1.237	-
ROPPOLO	269	1.216	80	394	349	1.610	-
ROSAZZA	82	420	285	1.573	367	1.993	-
ROSSA	81	367	129	599	210	966	-
ROVALENDA	404	1.682	55	249	459	1.931	-
SABBIA	71	237	156	528	227	765	-
SAGLIANO MICCA	824	3.376	222	711	1.046	4.087	-
SALA BIELLESE	263	1.214	255	1.055	518	2.269	-
SALASCO	93	384	49	142	142	526	-
SALI VERCELLESE	67	311	10	38	77	349	-
SALUGGIA	1.471	5.793	273	925	1.744	6.718	-
SALUSSOLA	837	3.162	145	513	982	3.675	5
SANDIGLIANO	942	3.899	65	277	1.007	4.176	-
SAN GERMANO VERCELLESE	903	3.184	174	547	1.077	3.731	-
SAN GIACOMO VERCELLESE	193	716	20	80	213	796	-
SAN PAOLO CEBVO	87	478	170	856	257	1.334	-
SANTHIA'	3.525	13.329	323	1.002	3.848	14.331	-
SCOPA	154	816	531	1.769	685	2.585	-
SCOPELLO	179	671	1.569	4.218	1.748	4.889	-
SELVE MARCONE	48	142	43	242	91	384	-
SERRAVALLE SESIA	2.026	7.626	378	1.380	2.404	9.006	-
SOPRANA	418	1.681	104	375	522	2.056	-
SORDEVOLO	544	2.248	199	842	743	3.090	-
SOSTEGNO	324	1.500	98	500	422	2.000	-
STRONA	517	2.400	151	638	668	3.038	-
STROPPIANA	558	2.047	73	244	631	2.291	1
TAVIGLIANO	371	1.569	117	536	488	2.105	-
TERNENGO	106	473	58	247	164	720	-
TOLLEGNO	1.210	4.794	126	446	1.336	5.240	-
TORRAZZO	102	420	143	518	245	938	-
TRICERRO	331	1.330	42	145	373	1.475	1
TRINO	3.600	13.556	367	1.250	3.967	14.806	-
TRIVERO	3.034	13.299	500	1.882	3.534	15.181	-
TRONZANO VERCELLESE	1.408	5.474	159	533	1.567	6.007	-
VALDENGO	843	3.692	60	286	903	3.978	-
VALDUGGIA	939	3.885	422	1.789	1.361	5.674	-
VALLANZENGO	113	467	43	175	156	642	-
VALLE MOSSO	1.811	7.777	251	971	2.062	8.748	-
VALLE SAN NICOLA'	502	2.216	147	631	649	2.847	-
VARALLO	3.030	12.303	1.153	4.212	4.183	16.515	-
VEGLIO	307	1.344	253	864	560	2.208	-
VERCELLI	19.859	72.628	1.342	4.389	21.201	77.017	4
VERONE	342	1.406	3	11	345	1.417	-
VIGLIANO BIELLESE	3.146	12.810	199	810	3.345	13.620	2
VILLA DEL BOSCO	136	556	55	238	191	794	-
VILLANOVA BIELLESE	80	316	5	24	85	340	-
VILLARBOIT	277	1.085	21	103	298	1.188	-

Segue Tav. 15 — Abitazioni e stanze, altri tipi di alloggio, per comune

COMUNI	ABITAZIONI OCCUPATE		ABITAZIONI NON OCCUPATE		TOTALE		ALTRI TIPI DI ALLOGGIO
	Abitazioni	Stanze	Abitazioni	Stanze	Abitazioni	Stanze	
SEGRE VERCELLI							
VILLATA	678	2.737	3	14	681	2.751	-
VIVHONE	557	2.356	226	971	783	3.327	-
VOCCA	78	315	79	361	157	676	-
ZIHONE	187	751	114	455	301	1.206	-
ZUBIENA	450	1.181	313	1.185	763	2.366	-
ZUBAGLIA	366	1.020	133	599	499	1.619	-
TOTALE PROVINCIA	150.509	606.097	33.102	124.170	183.611	730.267	38
NOVARA							
AGRATE CONTUBBIA	367	1.438	225	943	592	2.381	-
ARENO	355	1.601	343	1.719	698	3.320	-
ANTRONA SCHIERANCO	230	895	273	875	503	1.770	-
ANZOLA D'OSSOLA	160	702	90	301	250	1.003	-
ARIZZANO	548	2.275	106	415	654	2.690	-
ARRENO	791	3.184	608	2.370	1.399	5.554	-
AROLA	130	497	139	528	269	1.025	-
ARONA	5.735	22.737	1.505	5.167	7.240	27.904	-
AURANO	90	286	10	42	100	328	-
BACENO	382	1.774	496	1.973	878	3.747	-
BANNO ANZINO	265	1.109	277	942	542	2.051	1
BARENGO	341	1.340	21	62	362	1.402	-
BAVENO	1.650	6.754	865	3.121	2.515	9.875	-
BEE	233	932	459	1.930	692	2.862	-
BELGIRATE	227	1.008	290	1.367	517	2.375	-
BELLINZAGO NOVARESE	2.737	11.533	266	977	3.003	12.510	-
BEURA-CARDEZZA	515	2.062	63	228	578	2.290	-
BIANDRATE	476	1.853	60	245	536	2.098	-
BOCA	432	1.958	85	435	517	2.393	-
BOGMANCO	181	677	237	839	418	1.516	-
BOGGHO	443	1.867	142	475	585	2.342	-
BOLZANO NOVARESE	350	1.588	76	389	426	1.977	-
BORGOLAVEZZANO	774	3.128	122	556	896	3.684	-
BORGOMANERO	6.631	28.526	690	2.626	7.321	31.152	-
BORGO TICINO	1.024	4.107	212	845	1.236	4.952	-
BRIGA NOVARESE	830	3.633	69	279	899	3.912	-
BRIONA	461	1.832	33	160	494	1.992	-
BROVELLO-CARPUGNINO	168	647	345	1.371	513	2.018	-
CALASCA-CASTIGLIONE	369	1.613	248	1.017	617	2.630	-
CALTIGNAGA	773	3.168	39	178	812	3.346	-
CAMBIASCA	487	2.003	100	428	587	2.431	-
CAMERI	3.083	12.410	223	855	3.306	13.265	-
CANNERO RIVIERA	480	2.044	541	2.196	1.021	4.240	-
CANNOBIO	1.883	7.742	933	3.527	2.816	11.269	1
CAPREZZO	79	277	150	530	229	807	-
CARPIGNANO SESIA	958	3.606	96	350	1.054	3.956	-
CASALBELTRANE	222	945	7	30	229	975	-
CASALE CORTE CERRO	1.029	4.422	165	587	1.194	5.009	-
CASALEGGIO NOVARA	291	1.278	4	15	295	1.293	-
CASALINO	590	2.341	149	539	739	2.880	-
CASALVOLONE	401	1.604	35	139	436	1.743	-
CASTELLAZZO NOVARESE	124	490	12	43	136	533	-
CASTELLETTO SOPRA TICINO	2.588	10.878	1.134	4.171	3.722	15.049	-
CAVAGLIETTO	160	633	24	106	184	739	2
CAVAGLIO D'AGOGNA	580	2.121	49	147	629	2.268	-
CAVAGLIO-SPOCCIA	153	639	177	689	330	1.328	-
CAVALLIRIO	371	1.622	84	337	455	1.959	-
CEPPO MORELLI	187	808	231	821	418	1.629	-
CERANO	2.672	10.325	128	438	2.800	10.763	1
CESARA	266	1.099	144	726	410	1.825	-
COLAZZA	164	609	498	1.633	662	2.242	-
CONIGNAGO	224	1.093	70	266	294	1.359	-
COSSOGNO	297	1.041	287	928	584	1.969	-
CRABREGGIA	290	1.240	583	2.523	873	3.763	-
CRESSA	556	2.409	21	84	577	2.493	-
CREVOLADOSSOLA	1.496	6.324	224	821	1.720	7.145	-
CRODO	609	2.644	787	2.815	1.396	5.459	-
CUREGGIO	732	3.152	138	621	870	3.773	-
CURSOLÒ-ORASSO	121	516	91	401	212	917	-
DIVIGNANO	357	1.620	67	310	424	1.930	-
DOMODOSSOLA	7.030	27.523	767	2.615	7.797	30.138	6
DORNELLETO	900	3.805	302	1.165	1.202	4.970	-
DRUOGNO	362	1.468	648	2.607	1.010	4.075	-
FALMENTA	205	752	218	799	423	1.551	-
FARA NOVARESE	877	3.165	121	414	998	3.579	-
FONATANETO D'AGOGNA	913	3.985	125	555	1.038	4.540	-
FORHAZZA	194	875	277	1.068	471	1.943	-
GALLIATE	5.072	19.940	256	931	5.328	20.871	-
GARBAGNA NOVARESE	306	1.205	21	95	327	1.300	-
GARGALLO	534	2.390	10	21	544	2.411	-

Segue Tav. 15 — Abitazioni e stanze, altri tipi di alloggio, per comune

COMUNI	ABITAZIONI OCCUPATE		ABITAZIONI NON OCCUPATE		TOTALE		ALTRI TIPI DI ALLOGGIO
	Abitazioni	Stanze	Abitazioni	Stanze	Abitazioni	Stanze	
SEGUE NOVARA							
GATTICO	969	3.642	73	297	1.042	3.939	-
GERMAGNO	56	241	85	305	141	546	-
GHEMME	1.492	6.236	125	478	1.617	6.714	-
GHIFFA	821	3.499	512	2.058	1.333	5.557	1
GIGNESE	341	1.382	846	3.506	1.187	4.888	-
GOZZANO	2.243	9.518	219	850	2.462	10.368	-
GRANZOZZO COM MONTICELLO	405	1.607	166	534	571	2.141	-
GRAVELLONA TOCE	2.671	11.121	215	817	2.886	11.938	1
GRIGNASCO	1.733	7.032	281	1.061	2.014	8.093	-
GURRO	227	941	120	513	347	1.454	-
INTRAGNA	63	261	153	622	216	883	-
INVORIO	1.256	5.708	397	1.640	1.653	7.348	-
LANDIONA	251	998	35	172	286	1.170	-
LESA	957	3.681	1.199	3.731	2.156	7.412	-
LOREGLIA	152	500	70	230	222	730	-
MACUGNAGA	263	1.033	956	3.742	1.219	4.775	-
MADONNA DEL SASSO	192	691	357	1.153	549	1.844	-
MAGGIORA	598	3.084	156	880	754	3.964	-
MALESCO	559	2.196	888	3.366	1.447	5.562	-
MANDELLO VITTA	109	430	14	48	123	478	-
MARANO TICINO	440	1.865	76	284	516	2.149	-
MASERA	428	1.910	55	281	483	2.191	-
MASSIMO VISCONTI	367	1.386	457	1.694	824	3.080	-
MASSIOLA	87	333	119	311	206	644	-
MEINA	782	3.904	564	2.154	1.346	6.058	-
MERGOZZO	779	3.279	215	1.005	994	4.284	-
MEZZOMERICO	304	1.185	46	158	350	1.343	-
MIASINO	301	1.254	287	1.097	588	2.351	-
MIAZZINA	168	615	340	1.139	508	1.754	-
MOMO	994	4.230	56	207	1.050	4.437	-
MONTECRESTESE	423	1.876	93	385	516	2.261	-
MONTESCHENO	200	849	55	212	255	1.061	-
NEBBIUNO	487	2.012	936	3.443	1.423	5.455	-
NIBBIOLA	272	1.099	48	137	320	1.236	-
NONIO	311	1.379	70	314	381	1.693	-
NOVARA	37.399	142.128	3.318	10.800	40.717	152.928	9
OGGEBBIO	344	1.418	676	2.698	1.020	4.116	-
OLEGGIO	3.760	16.262	257	1.043	4.017	17.305	13
OLEGGIO CASTELLO	491	2.089	102	418	593	2.507	1
OMEGNA	5.828	22.356	631	2.258	6.459	24.614	1
ORNAVASSO	1.164	5.001	399	1.343	1.563	6.344	-
ORTA SAN GIULIO	397	1.708	322	1.707	719	3.415	-
PALLANZENC	445	1.826	53	202	498	2.028	-
PARUZZARO	433	1.869	142	556	575	2.425	-
PELLA	439	1.942	175	778	614	2.720	-
PETTENASCO	419	1.882	176	777	595	2.659	-
PIEDINOLENA	614	2.351	65	232	679	2.583	-
PIEVE VERGONTE	1.003	4.376	144	565	1.147	4.941	-
PISANO	223	867	250	759	473	1.626	-
POGNO	519	2.272	88	363	607	2.635	-
POMBIA	455	1.834	114	466	569	2.300	-
PRATO SESIA	749	3.273	77	259	826	3.532	-
PRESEMO	303	1.206	713	3.186	1.016	4.392	-
PRENIA	292	1.245	335	1.270	627	2.515	-
PRENOSELLO-CHIOVENDA	792	3.445	183	690	975	4.135	1
QUARNA SOPRA	159	623	219	858	378	1.481	-
QUARNA SOTTO	228	961	220	902	448	1.863	-
RE	324	1.503	110	492	434	1.995	-
RECETTO	396	1.383	48	137	444	1.520	-
ROMAGNANO SESIA	1.634	7.099	158	640	1.792	7.739	-
ROSENTINO	1.575	6.635	125	475	1.700	7.110	-
SAN BERNARDINO VERBANO	401	1.499	215	782	616	2.281	-
SAN MAURIZIO D'OPAGLIO	915	4.076	163	635	1.078	4.711	-
SAN MAZZARO SESIA	298	1.184	22	77	320	1.261	1
SAN PIETRO MOSEZZO	585	2.479	31	116	616	2.595	-
SANTA MARIA MAGGIORE	434	1.958	1.068	4.088	1.502	6.046	-
SEPPIANA	109	431	54	173	163	604	-
SILLAVENGO	248	1.045	38	159	286	1.204	-
SIZZANO	568	2.287	42	185	610	2.472	-
SORISO	267	1.234	64	410	331	1.644	-
SOZZAGO	285	1.150	22	108	307	1.258	-
STRESA	1.914	7.943	2.081	8.663	3.995	16.606	-
SUMO	1.018	4.298	127	521	1.145	4.819	-
TERDOBBIAE	168	829	26	98	194	927	-
TOCENO	251	1.032	374	1.501	625	2.533	-
TORNACO	359	1.496	67	243	426	1.739	-
TRABEGO VIGGIONA	239	947	588	2.298	827	3.245	-
TRASQUERA	157	449	80	239	237	688	-
TRECAE	5.384	20.329	394	1.540	5.778	21.869	-
TRONTANO	571	2.472	158	639	729	3.111	-
VALSTROMA	462	1.722	228	821	690	2.543	-

Segue Tav. 15 — Abitazioni e stanze, altri tipi di alloggio, per comune

COMUNI	ABITAZIONI OCCUPATE		ABITAZIONI NON OCCUPATE		TOTALE		ALTRI TIPI DI ALLOGGIO
	Abitazioni	Stanze	Abitazioni	Stanze	Abitazioni	Stanze	
SEGUE NOVARA							
VANZONE COM SAN CARLO	182	848	284	1.202	466	2.050	-
VAPRIO D'AGOGNA	377	1.459	47	172	424	1.631	1
VARALLO POMBIA	1.367	6.097	193	809	1.560	6.906	-
VARZO	877	3.726	1.076	3.347	1.953	7.073	1
VERBANIA	11.828	43.170	1.317	4.471	13.145	47.641	-
VERUNO	514	2.225	151	549	665	2.774	-
VESPOLATE	814	2.968	82	333	896	3.301	-
VICOLUNGO	333	1.344	37	139	370	1.483	-
VIGANELLA	107	430	92	283	199	713	-
VIGNONE	326	1.382	183	693	509	2.075	-
VILLADOSSOLA	2.619	9.955	373	843	2.992	10.798	1
VILLETTE	93	418	84	367	177	785	-
VINZAGLIO	254	1.046	99	408	353	1.454	-
VOGOGNA	693	2.979	170	659	863	3.638	-
TOTALE PROVINCIA	182.614	733.205	47.705	179.990	230.319	913.195	42
CUNEO							
ACCEGLIO	155	528	359	1.138	514	1.666	-
AISONNE	144	535	131	549	275	1.084	-
ALBA	10.271	41.444	1.348	4.775	11.619	46.219	17
ALBARETTO DELLA TORRE	78	328	31	112	109	440	-
ALTO	68	261	72	227	140	488	-
ARGENTERA	43	169	396	1.107	439	1.276	-
ARGUELLO	59	271	21	73	80	344	-
BAGNASCO	497	2.073	200	749	697	2.822	-
BAGNOLO PIEMONTE	1.906	6.983	1.217	3.386	3.123	10.369	-
BALDISSERO D'ALBA	349	1.505	140	563	489	2.068	-
BARBARESCO	183	913	82	370	265	1.283	-
BARGE	2.533	9.367	967	3.089	3.500	12.456	-
BAROLO	250	1.156	87	372	337	1.528	-
BASTIA MONDOVI'	236	996	204	850	440	1.846	-
BATTIFOLLO	131	525	132	422	263	947	-
BRINETTE	878	3.514	172	642	1.050	4.156	-
BELLINO	115	350	206	541	321	891	-
BELVEDERE LANGHE	122	575	50	186	172	761	2
BENE VAGIENNA	1.174	4.681	589	2.035	1.763	6.716	1
BENEVELLO	111	519	78	318	189	837	-
BERGOLO	35	161	25	95	60	256	-
BERMEZZO	745	3.017	279	975	1.024	3.992	-
BONVICINO	73	340	57	251	130	591	-
BORGONALE	107	523	68	273	175	796	-
BORGO SAN DALMAZZO	3.546	13.786	1.144	3.790	4.690	17.576	-
BOSIA	87	451	76	306	163	757	-
BOSSOLASCO	227	1.020	414	1.491	641	2.511	-
BOVES	2.836	10.506	1.282	4.043	4.118	14.549	-
BRA	9.208	36.609	1.325	4.775	10.533	41.384	1
BRIAGLIA	119	550	86	334	205	884	-
BRIGA ALTA	53	175	222	637	275	812	-
BRONDELLO	141	436	126	326	267	762	-
BROSSASCO	452	1.671	401	1.109	853	2.780	-
BUSCA	2.827	10.800	527	1.889	3.354	12.689	-
CAMERANA	309	1.557	186	809	495	2.366	-
CANO	70	358	57	176	127	534	-
CANALE	1.644	7.186	441	1.815	2.085	9.001	7
CANOSIO	48	194	102	337	150	531	-
CAPRAUNA	96	319	77	227	173	546	-
CARAGLIO	1.945	8.097	462	1.725	2.407	9.822	-
CARAHAGNA PIEMONTE	753	3.194	125	470	878	3.664	-
CARDE'	359	1.436	47	201	406	1.637	-
CARRU'	1.654	6.765	522	1.937	2.176	8.702	-
CARTIGNANO	97	348	106	337	203	685	-
CASALGRASSO	404	1.723	76	311	480	2.034	-
CASTAGNITO	444	1.937	114	479	558	2.416	-
CASTELDELFINO	158	487	412	1.149	570	1.636	1
CASTELLAR	79	349	49	160	128	509	-
CASTELLETTO STURA	343	1.391	77	287	420	1.678	-
CASTELLETTO UZZONE	168	794	113	471	281	1.265	-
CASTELLINALE	257	1.247	16	70	273	1.317	-
CASTELLINO TANARO	147	627	135	559	282	1.186	-
CASTELMAGNO	108	239	144	301	252	540	-
CASTELNUOVO DI CEVA	58	271	39	161	97	432	-
CASTIGLIONE FALLETTO	166	799	59	262	225	1.061	-
CASTIGLIONE TINELLA	318	1.500	156	658	474	2.158	-
CASTINO	221	873	142	522	363	1.395	-
CAVALLERLEONE	189	851	36	155	225	1.006	-
CAVALLERBAGGIORE	1.539	5.903	182	664	1.721	6.567	-
CELLE DI MACRA	103	256	163	471	266	727	-
CENTALLO	1.769	7.178	370	1.411	2.139	8.589	-
CERESOLE ALBA	556	2.280	159	654	715	2.934	-

Segue Tav. 15 — Abitazioni e stanze, altri tipi di alloggio, per comune

COMUNI	ABITAZIONI OCCUPATE		ABITAZIONI NON OCCUPATE		TOTALE		ALTRI TIPI DI ALLOGGIO
	Abitazioni	Stanze	Abitazioni	Stanze	Abitazioni	Stanze	
SEGUE CUNEO							
CERRETO LANGHE	141	578	100	292	241	870	-
CERVASCA	1.142	4.635	255	802	1.397	5.437	-
CERVERE	504	2.074	182	619	686	2.693	-
CEVA	2.078	8.474	1.198	4.011	3.276	12.485	-
CHERASCO	2.109	9.159	599	2.385	2.708	11.544	-
CHIUSA DI PESIO	1.370	5.238	1.006	3.426	2.376	8.664	1
CIGLIE'	85	412	67	234	152	646	-
CISSONE	64	259	25	82	89	341	-
CLAVESANA	398	1.901	197	852	595	2.753	-
CORNELIANO D'ALBA	594	2.639	163	692	757	3.331	-
CORTEMILIA	883	4.120	440	1.481	1.323	5.601	-
COSSANO BELBO	389	1.891	174	789	563	2.680	-
COSTIGLIOLE SALOZZO	1.172	4.564	278	1.037	1.450	5.601	-
CHAVANZANA	166	799	105	444	271	1.243	-
CRISSOLO	146	372	1.041	2.186	1.187	2.558	-
CUNEO	19.783	77.079	2.930	9.836	22.713	86.915	16
DEMONTÉ	842	3.126	1.018	3.164	1.860	6.290	-
DIAMO D'ALBA	800	3.749	277	1.114	1.077	4.863	-
DOGLIANI	1.707	7.565	703	2.931	2.410	10.496	-
DROMERO	2.597	10.197	1.091	3.708	3.688	13.905	-
ELVA	72	210	182	429	254	639	-
ENTRACQUE	404	1.194	1.688	4.440	2.092	5.634	1
ENVIE	607	2.287	149	526	756	2.813	-
FARIGLIANO	654	2.925	250	990	904	3.915	-
FAULE	135	570	31	152	166	722	-
FEISOGGIO	184	906	63	266	247	1.172	-
FOSSANO	7.815	30.616	1.037	3.767	8.852	34.383	4
FRABOSA SOPRANA	479	1.800	1.336	3.782	1.815	5.582	-
FRABOSA SOTTANA	489	1.796	5.417	10.581	5.906	12.377	-
FRASSINO	218	623	955	2.201	1.173	2.824	-
GAIOLA	172	644	118	349	290	993	-
GAMBASCA	126	428	116	341	242	769	-
GARESSIO	1.709	6.712	1.289	2.814	2.998	9.526	-
GENOLA	638	2.628	90	353	728	2.981	-
GORGEGNO	166	753	91	370	257	1.123	-
GOTTASERCCA	85	362	51	185	136	547	-
GOVONE	721	3.413	322	1.417	1.043	4.830	-
GRINZANE CAVOUR	497	2.107	89	322	586	2.429	-
GUARENE	743	3.249	240	917	983	4.166	-
IGLIANO	39	182	42	172	81	354	-
ISASCA	49	121	34	83	83	204	-
LAGNASCO	421	1.994	89	370	510	2.364	-
LA MORRA	810	3.671	467	1.899	1.277	5.570	-
LEQUIO BERRIA	213	946	60	252	273	1.198	-
LEQUIO TANARO	250	1.142	136	481	386	1.623	-
LESEGGNO	328	1.361	201	801	529	2.162	-
LEVICO	142	713	63	297	205	1.010	-
LINONE PIEMONTE	640	1.974	5.890	13.994	6.530	15.968	-
LISIO	131	610	52	196	183	806	-
MACHA	66	201	106	303	172	504	-
MAGLIANO ALFIERI	512	2.498	184	833	696	3.331	1
MAGLIANO ALPI	708	2.916	261	947	969	3.863	-
MANGO	502	2.221	273	1.043	775	3.264	-
MANTA	1.010	4.086	202	748	1.212	4.834	-
MARENE	687	2.977	83	370	770	3.347	-
MARGARITA	424	1.821	152	603	576	2.424	-
MARMORA	65	181	84	272	149	453	-
MARSAGLIA	164	766	65	295	229	1.061	-
MARTINIANA PO	289	966	194	558	483	1.524	-
BELLE	235	696	384	985	619	1.681	-
NOIOLA	160	541	121	370	281	911	-
NOBBARCARO	169	807	162	656	331	1.463	-
NOBBASIGLIO	235	1.078	117	477	352	1.555	-
MONASTERO DI VASCO	403	1.682	252	833	655	2.515	-
MONASTEROLO CASOTTO	76	347	107	1.003	183	1.350	-
MONASTEROLO DI SAVIGLIANO	357	1.547	36	140	393	1.687	2
MONCHIERO	197	874	50	210	247	1.084	-
MONDOVI'	7.937	33.431	1.916	7.291	9.853	40.722	7
MONESIGLIO	339	1.580	192	829	531	2.409	-
MONFORTE D'ALBA	726	3.421	402	1.597	1.123	5.018	1
MONTA'	1.272	5.122	457	1.699	1.729	6.821	2
MONTALDO DI MONDOVI'	314	1.159	1.669	4.068	1.983	5.227	-
MONTALDO ROERO	328	1.491	157	621	485	2.112	-
MONTANERA	214	936	38	70	252	1.006	-
MONTALUPO ALBESE	139	606	120	437	259	1.043	-
MONTENAILE DI CUNEO	118	408	93	261	211	669	-
MONTEBOSSO GRANA	327	1.030	671	1.592	998	2.622	-
MONTEU ROERO	526	2.426	275	1.150	801	3.576	-
MONTEZENOLO	82	427	135	544	217	971	-
MONTICELLO D'ALBA	570	2.558	235	883	805	3.441	-
MORETTA	1.323	5.547	128	488	1.451	6.035	-

Segue Tav. 15 — Abitazioni e stanze, altri tipi di alloggio, per comune

COMUNI	ABITAZIONI OCCUPATE		ABITAZIONI NON OCCUPATE		TOTALE		ALTRI TIPI DI ALLOGGIO
	Abitazioni	Stanze	Abitazioni	Stanze	Abitazioni	Stanze	
SEGUE COME							
BOZZO	608	2.584	191	687	799	3.271	-
BURAZZANO	395	1.783	349	1.354	744	3.137	-
BURELLO	367	1.306	31	141	398	1.447	1
BARZOLE	1.000	4.187	299	993	1.299	5.180	-
BEIYE	943	4.171	372	1.600	1.315	5.771	-
BEVIGLIE	132	609	50	194	182	803	-
BIELLA BELBO	183	666	120	380	303	1.046	-
BIELLA TANARO	385	1.589	348	1.322	733	2.911	-
NOVELLO	289	1.363	164	659	453	2.022	-
NUCETTO	190	807	155	583	345	1.390	-
ONCINO	86	258	157	454	243	712	-
ORMEA	1.187	4.477	1.182	3.951	2.369	8.428	-
OSTANA	120	237	310	563	430	800	-
PAESANA	1.371	4.475	1.370	3.835	2.741	8.310	-
PAGNO	196	776	132	415	328	1.191	-
PANPARATO	270	1.122	1.039	3.121	1.309	4.243	-
PAROLDO	104	463	56	267	160	730	-
PERLETTO	145	639	47	223	192	862	1
PERLO	61	295	76	308	137	603	-
PEVERAGNO	1.684	6.842	1.025	3.469	2.709	10.311	-
PEZZOLO VALLE UZZONE	171	784	182	722	353	1.506	-
PIANPEI	609	2.649	223	802	832	3.451	-
PIASCO	947	3.828	316	1.042	1.263	4.870	-
PIETRAPORZIO	64	258	147	443	211	701	5
PIOBESI D'ALBA	221	1.026	103	428	324	1.454	-
PIOZZO	401	1.781	191	713	592	2.494	-
POCAPAGLIA	663	2.966	121	480	784	3.446	-
POLONGHERA	415	1.769	53	280	468	2.049	-
PONTECHIANALE	88	266	683	1.672	771	1.938	-
PRADLEVES	162	582	260	720	422	1.302	-
PRAZZO	150	550	422	1.280	572	1.830	1
PRIERO	183	821	177	688	360	1.509	-
PRIOCCA	575	2.706	220	874	795	3.580	-
PRIOLA	372	1.521	132	493	504	2.014	-
PRUMETTO	223	1.038	117	529	340	1.567	-
RACCONIGI	3.244	12.296	336	1.144	3.580	13.440	1
REVELLO	1.368	5.265	311	1.133	1.679	6.398	-
RIFREDDO	332	1.174	115	391	447	1.565	-
RITTANA	106	360	119	337	225	697	-
ROASCHIA	128	428	264	701	392	1.129	-
ROASCIO	54	220	11	66	65	286	-
ROBILANTE	847	2.948	495	1.346	1.342	4.294	7
ROBURENT	298	1.045	2.118	5.352	2.416	6.397	-
ROCCABRUNA	474	1.725	566	1.793	1.040	3.518	-
ROCCA CIGLIE'	97	405	84	290	181	695	-
ROCCA DE' BALDI	604	2.561	222	807	826	3.368	-
ROCCAFORTE MONDOVI'	724	2.961	1.185	3.515	1.909	6.476	-
ROCCASPARVERA	238	949	132	388	370	1.337	1
ROCCAIONE	992	3.656	703	1.995	1.695	5.651	1
ROCCHETTA BELBO	81	349	31	115	112	464	-
RODDI	301	1.317	139	565	440	1.882	-
RODDINO	152	628	110	412	262	1.040	-
RODELLO	241	1.003	151	622	392	1.625	-
ROSSANA	404	1.467	333	965	737	2.432	1
RUFFIA	96	389	23	108	119	497	-
SALE DELLE LANGHE	237	1.035	182	685	419	1.720	1
SALE SAN GIOVANNI	94	416	73	317	167	733	-
SALICETO	620	2.014	240	1.002	860	3.016	-
SALMOUR	200	800	69	281	269	1.081	-
SALUZZO	5.913	22.648	872	3.215	6.785	25.863	8
SANBUCCO	63	206	143	401	206	607	-
SANPEIRE	655	1.943	3.091	7.400	3.746	9.343	-
SAN BENEDETTO BELBO	77	342	72	242	149	584	-
SAN DANIANO MACRA	287	954	460	1.329	747	2.283	-
SANFRE'	684	2.861	107	483	791	3.344	1
SANFONTO	1.000	3.410	664	1.878	1.664	5.288	-
SAN MICHELE MONDOVI'	745	2.962	405	1.503	1.150	4.465	-
SANT'ALBANO STURA	624	2.709	123	505	747	3.214	-
SANTA VITTORIA D'ALBA	690	3.043	174	636	864	3.679	-
SANTO STEFANO BELBO	1.379	6.081	475	1.689	1.854	7.770	2
SANTO STEFANO ROERO	410	1.707	222	841	632	2.548	-
SAVIGLIANO	6.470	25.764	572	2.165	7.042	27.929	5
SCAGNELLO	76	330	88	326	164	656	-
SCARNAPIGI	637	2.151	80	330	717	2.481	-
SERRALUNGA D'ALBA	216	910	131	446	347	1.356	-
SERRAVALLE LANGHE	147	580	95	354	242	934	-
SINIO	164	707	84	282	248	989	-
SOMANO	172	746	137	526	309	1.272	1
SOMMARIVA DEL BOSCO	2.007	8.037	323	1.309	2.330	9.346	-
SOMMARIVA PERNO	779	3.227	241	870	1.020	4.097	-
STROPPA	95	355	104	334	199	689	-

Segue Tav. 15 — Abitazioni e stanze, altri tipi di alloggio, per comune

COMUNI	ABITAZIONI OCCUPATE		ABITAZIONI NON OCCUPATE		TOTALE		ALTRI TIPI DI ALLOGGIO
	Abitazioni	Stanze	Abitazioni	Stanze	Abitazioni	Stanze	
SEGUE CUNEO							
TARANTASCA	470	1.919	8	26	478	1.945	-
TORRE BORNIDA	108	499	47	174	155	673	-
TORRE MONDOVI'	276	1.162	353	1.142	629	2.304	-
TORRE SAN GIORGIO	210	866	34	135	244	1.001	1
TORRESINA	51	205	27	109	78	314	-
TREISO	219	1.056	81	360	300	1.416	-
TREZZO TINELLA	118	574	70	276	188	850	-
TRINITA'	713	2.994	217	685	930	3.679	-
VALDIERI	458	1.608	242	837	700	2.445	-
VALGRANA	309	1.096	131	323	440	1.419	-
VALLORIANE	138	400	60	189	198	589	-
VALMALA	39	128	109	506	148	634	1
VENASCA	586	2.200	358	1.029	944	3.229	-
VERDUOMO	167	726	61	225	228	951	-
VERNANTE	548	1.823	1.103	2.565	1.651	4.388	3
VERZUOLO	2.122	8.784	386	1.475	2.508	10.259	-
VEZZA D'ALBA	637	2.965	198	768	835	3.733	-
VICOFORTE	968	4.148	456	2.012	1.424	6.160	-
VIGNOLO	557	2.174	203	589	760	2.763	1
VILLAPALLETTO	966	3.956	188	647	1.154	4.603	4
VILLANOVA MONDOVI'	1.492	6.313	736	2.738	2.228	9.051	-
VILLANOVA SOLARO	304	1.340	47	201	351	1.541	-
VILLAR SAN COSTANZO	457	1.166	207	638	664	1.804	-
VINADIO	316	1.106	758	2.061	1.074	3.167	6
VIOLA	254	921	1.479	3.625	1.733	4.546	-
VOTTIGNASCO	188	819	36	126	224	945	-
TOTALE PROVINCIA	192.995	775.238	93.889	294.125	286.884	1.069.363	117
ASTI							
AGLIANO	637	3.064	291	1.220	928	4.284	-
ALBOGNANO	171	900	187	752	358	1.652	-
ANTIGNANO	377	1.798	179	769	556	2.567	-
ARABENGO	243	1.131	242	966	485	2.097	-
ASTI	27.602	103.818	3.399	12.269	31.001	116.087	30
AZZANO D'ASTI	130	720	79	370	209	1.090	-
BALDICHIERI D'ASTI	382	1.414	69	271	451	1.685	1
BELVEGLIO	160	774	104	435	264	1.209	-
BERZANO DI SAN PIETRO	152	579	134	493	286	1.072	-
BRUNO	206	1.007	80	390	286	1.397	-
BUBBIO	362	1.770	166	715	528	2.485	-
BUTTIGLIERA D'ASTI	631	2.792	196	793	827	3.585	1
CALANDESSANA	520	2.275	271	1.133	791	3.408	-
CALLIANO	587	2.993	226	1.046	813	4.039	-
CALOSSO	546	2.710	237	1.062	783	3.772	-
CAMERANO CASASCO	220	1.008	154	652	374	1.660	-
CANELLI	3.798	16.166	644	2.534	4.442	18.700	1
CANTARANA	242	1.031	132	548	374	1.579	-
CAPRIGLIO	105	468	99	362	204	830	-
CASORZO	338	1.688	195	853	533	2.541	-
CASSINASCO	218	1.090	133	590	351	1.680	-
CASTAGNOLE DELLE LANZE	1.264	5.471	539	2.190	1.803	7.661	-
CASTAGNOLE MCFERRATO	483	2.239	271	1.121	754	3.360	-
CASTEL BOGLIONE	264	1.326	139	572	403	1.898	1
CASTELL'ALFERO	915	4.063	312	1.334	1.227	5.397	-
CASTELLERO	90	412	39	174	129	586	-
CASTELLETTA MOLINA	80	380	68	281	148	661	-
CASTELLO DI ANNONE	617	2.736	321	1.317	938	4.053	-
CASTELNUOVO BELBO	445	1.951	171	704	616	2.655	-
CASTELNUOVO CALCEA	326	1.539	144	585	470	2.124	-
CASTELNUOVO DON BOSCO	948	4.161	456	1.936	1.404	6.097	-
CASTEL ROCCHERO	156	768	86	395	242	1.163	-
CELLARENGO	136	561	90	350	226	911	-
CELLE ENOMONDO	210	834	49	187	259	1.021	-
CERRETO D'ASTI	120	532	78	345	198	877	-
CERRO TANARO	228	950	162	619	390	1.569	-
CESSOLE	213	1.035	99	395	312	1.430	-
CHIUSANO D'ASTI	80	351	81	322	161	673	-
CINAGLIO	167	849	101	469	268	1.318	-
CISTERNA D'ASTI	458	1.963	300	1.023	758	2.986	-
COAZZOLO	96	459	41	164	137	623	-
COCCONATO	653	2.766	382	1.472	1.035	4.238	1
COLCAVAGNO	68	344	36	176	104	520	-
CORSIONE	88	422	54	223	142	645	-
CORTANDONE	102	507	77	318	179	825	-
CORTANZE	112	516	97	445	209	961	-
CORTAZZONE	235	1.065	198	794	433	1.859	-
CORTIGLIONE	219	990	120	488	339	1.478	1
COSSOMBRATO	152	744	163	721	315	1.465	-
COSTIGLIONE D'ASTI	2.068	9.181	946	3.835	3.014	13.016	-

Segue Tav. 15 — Abitazioni e stanze, altri tipi di alloggio, per comune

COMUNI	ABITAZIONI OCCUPATE		ABITAZIONI NON OCCUPATE		TOTALE		ALTRI TIPI DI ALLOGGIO
	Abitazioni	Stanze	Abitazioni	Stanze	Abitazioni	Stanze	
SEGUE ASTI							
CUNICO	211	967	101	454	312	1.421	-
DUSIMO SAN NICHELE	283	1.333	192	816	475	2.149	-
FERRERE	454	2.066	281	1.118	735	3.184	-
FONTANILE	237	1.196	166	728	403	1.924	1
FRINCO	255	1.228	169	765	424	1.993	-
GRANA	309	1.444	116	500	425	1.944	-
GRAZZANO BADOGGIO	299	1.516	186	840	485	2.356	-
INCISA SCAPACCINO	808	3.829	423	1.852	1.231	5.681	-
ISOLA D'ASTI	715	3.253	212	922	927	4.175	1
LOZZOLO	139	722	132	569	271	1.291	-
MARANZANA	199	934	84	329	283	1.263	-
MARETTO	129	557	100	387	229	944	-
MOASCA	153	728	59	244	212	972	-
MONBALDOME	142	616	74	290	216	906	-
MONBARUZZO	567	2.707	415	1.919	982	4.626	-
MONBERCELLI	803	3.906	325	1.382	1.128	5.288	-
MONALE	347	1.482	106	374	453	1.856	1
MONASTERO BORMIDA	411	1.807	186	780	597	2.587	-
MONCALVO	1.358	6.044	297	1.333	1.655	7.377	-
MONCUCCO TOBINESE	294	1.280	201	845	495	2.125	-
MONGARDINO	340	1.554	122	566	462	2.120	-
MONTABONE	135	673	90	354	225	1.027	-
MONTAFIA	302	1.438	52	174	354	1.612	-
MONTALDO SCARAMPI	301	1.419	146	587	447	2.006	-
MONTECHIARO D'ASTI	488	2.195	179	761	667	2.956	-
MONTEGROSSO D'ASTI	775	3.562	252	1.036	1.027	4.598	-
MONTENAGNO	503	2.376	249	1.075	752	3.451	-
MONTIGLIO	579	2.724	398	1.713	977	4.437	-
MORANSENGO	73	356	66	285	139	641	-
MIZZA MONFERRATO	3.747	15.691	550	2.251	4.297	17.942	-
OLMO GENTILE	44	217	43	163	87	380	-
PASSERANO MARMORITO	219	1.032	226	1.034	445	2.066	-
PENANGO	206	1.067	130	619	336	1.686	-
PIEA	230	951	171	652	401	1.603	-
PINO D'ASTI	91	398	89	335	180	733	1
PIOVA' MASSAIA	260	1.168	156	724	416	1.892	-
PORTACOMARO	628	2.953	291	1.247	919	4.200	-
QUARANTI	97	453	59	201	156	654	-
REFRANCORE	609	2.803	305	1.312	914	4.115	-
REVIGLIASCO D'ASTI	312	1.336	100	455	412	1.791	-
ROATTO	131	625	96	411	227	1.036	-
ROBELLA	240	1.132	109	461	349	1.593	-
ROCCA D'ARAZZO	409	2.695	322	1.324	731	4.019	-
ROCCAVERANO	282	1.446	215	928	497	2.374	-
ROCCHETTA PALAFRA	163	753	70	273	233	1.026	-
ROCCHETTA TANARO	658	2.599	295	1.119	953	3.718	-
SAN DANIANO D'ASTI	2.293	9.783	800	3.365	3.093	13.148	24
SAN GIORGIO SCARAMPI	65	342	12	50	77	392	-
SAN MARTINO ALPIERI	250	1.229	125	551	375	1.780	-
SAN MARZANO OLIVETO	347	1.684	106	465	453	2.149	-
SAN PAOLO SOLBBITO	319	1.396	132	627	451	2.023	-
SCANDELUZZA	129	786	105	399	234	1.185	-
SCURZOLENZO	245	1.220	101	528	346	1.748	-
SEROLE	56	296	38	165	94	461	-
SESSAME	138	786	84	367	222	1.153	-
SETTIME	207	947	159	616	366	1.563	-
SOGGIO	64	358	82	379	146	737	-
TIGLIOLE	582	2.745	428	1.720	1.010	4.465	-
TOMCO	347	1.588	166	722	513	2.310	-
TOMENGO	73	283	74	272	147	555	-
VAGLIO SEBRA	111	615	53	301	164	916	-
VALPENERA	614	2.605	284	1.168	898	3.773	-
VESINE	311	1.498	89	400	400	1.898	-
VIALE	117	497	115	470	232	967	-
VIAIRIGI	533	2.372	239	1.039	772	3.411	-
VIGLIANO D'ASTI	306	1.352	104	425	410	1.777	-
VILLAFRANCA D'ASTI	987	3.735	204	801	1.185	4.536	-
VILLANOVA D'ASTI	1.441	5.898	233	887	1.674	6.785	-
VILLA SAN SECONDO	178	816	115	492	293	1.308	-
VINCHIO	310	1.491	132	463	442	1.954	-
TOTALE PROVINCIA	78.572	333.864	25.423	104.357	103.995	438.221	64
ALESSANDRIA							
ACQUI TERME	8.094	34.671	1.223	4.309	9.317	38.980	-
ALBERA LIGURE	191	828	204	811	395	1.639	-
ALESSANDRIA	37.279	146.033	3.948	14.658	41.227	160.691	18
ALFIAMO NATTA	360	1.850	239	1.142	599	2.992	-
ALICE BEL COLLE	347	1.801	209	1.006	556	2.807	-
ALLUVIONI CAMEIO'	395	1.978	67	299	462	2.277	-

Segue Tav. 15 — Abitazioni e stanze, altri tipi di alloggio, per comune

COMUNI	ABITAZIONI OCCUPATE		ABITAZIONI NON OCCUPATE		TOTALE		ALTRI TIPI DI ALLOGGIO
	Abitazioni	Stanze	Abitazioni	Stanze	Abitazioni	Stanze	
SEGUE ALESSANDRIA							
ALTAVILLA MONFERRATO	256	1.195	141	660	397	1.855	-
ALZANO SCRIVIA	120	571	47	193	167	764	-
ARQUATA SCRIVIA	2.290	9.819	566	2.581	2.856	12.400	1
AVOLASCA	140	684	97	389	237	1.073	-
BALZOLA	621	2.830	180	756	801	3.586	-
BASALUZZO	621	3.046	121	538	742	3.584	1
BASSIGNANA	586	2.821	259	1.022	845	3.843	-
BELFORTE MONFERRATO	135	593	203	779	338	1.372	-
BERGAMASCO	390	1.839	150	630	540	2.469	-
BERZANO DI TORTONA	65	341	22	124	87	465	-
BISTAGNO	669	3.072	207	1.021	876	4.093	-
BORGHETTO DI SCRIBERA	730	3.507	426	1.716	1.156	5.223	1
BORGORATTO ALESSANDRINO	236	1.050	51	234	287	1.284	-
BORGO SAN MARTINO	553	2.639	86	353	639	2.992	-
BOSCO MARENGO	893	4.003	304	1.355	1.197	5.358	-
BOSIO	550	2.554	340	1.413	890	3.967	-
BOZZOLE	138	669	48	225	186	894	-
BRIGNANO-FRASCATA	258	1.193	150	597	408	1.790	-
CABELLA LIGURE	431	1.949	640	2.328	1.071	4.277	-
CAMAGNA MONFERRATO	317	1.394	140	486	457	1.880	-
CAMINO	445	2.095	328	1.487	773	3.582	-
CANTALUPO LIGURE	251	1.172	264	1.124	515	2.296	-
CAPRIATA D'ORBA	701	3.452	344	1.583	1.045	5.035	-
CARBONARA SCRIVIA	286	1.347	90	388	376	1.735	-
CARENTINO	130	658	74	291	204	949	-
CAREZZANO	246	1.205	178	683	424	1.888	1
CARPENETO	434	2.354	269	1.252	703	3.606	-
CARREGA LIGURE	117	551	510	2.077	627	2.628	-
CARROSIO	233	911	217	833	450	1.744	-
CARTOSIO	363	1.779	287	1.141	650	2.920	-
CASAL CERVELLI	455	2.097	120	498	575	2.595	-
CASALEGGIO BOIRO	108	473	147	618	255	1.091	-
CASALE MONFERRATO	15.386	60.590	1.073	3.962	16.459	64.552	4
CASALNOCEVO	336	1.535	32	130	368	1.665	-
CASASCO	93	433	55	214	148	647	-
CASSANO SPINOLA	783	3.501	233	958	1.016	4.459	1
CASSINE	1.294	6.066	491	2.178	1.785	8.244	-
CASSINELLE	335	1.487	523	2.050	858	3.537	-
CASTELLANIA	50	278	27	99	77	377	1
CASTELLAR GUIDOBONO	152	654	31	149	183	803	-
CASTELLAZZO BORMIDA	1.635	7.116	131	566	1.766	7.682	-
CASTELLETTIO D'ERRO	66	294	33	128	99	422	-
CASTELLETTIO D'ORBA	698	3.238	511	1.959	1.209	5.197	-
CASTELLETTIO NERLI	236	1.199	144	571	380	1.770	-
CASTELLETTIO MONFERRATO	404	1.912	200	847	604	2.759	-
CASTELNUOVO BORMIDA	324	1.711	131	569	455	2.280	-
CASTELNUOVO SCRIVIA	2.065	9.261	222	986	2.287	10.247	-
CASTELSEPIA	177	706	52	211	229	917	-
CAVATORE	109	542	157	706	266	1.248	-
CELLA MONTE	205	1.103	87	384	292	1.487	-
CERESETO	209	916	76	457	285	1.373	-
CERRETO GRUE	143	729	39	152	182	881	-
CERRINA MONFERRATO	546	2.496	235	966	781	3.462	-
CONIOLO	182	819	58	256	240	1.075	-
CONZANO	313	1.512	135	636	448	2.148	-
COSTA VESCOVATO	169	1.013	62	253	231	1.266	-
CREMOLINO	309	1.483	302	1.248	611	2.731	-
CUCCARO MONFERRATO	191	955	106	448	297	1.403	-
DENICE	116	522	51	236	167	758	-
DEBNICE	131	670	129	493	260	1.163	-
FABBRICA CURONE	482	2.271	751	2.646	1.233	4.917	-
FELIZZANO	901	3.821	161	649	1.062	4.470	-
FRACONALTO	130	593	339	1.352	469	1.945	-
FRANCAVILLA BISIO	148	712	64	289	212	1.001	-
FRASCARO	138	690	63	258	201	948	-
FRASSINELLO MONFERRATO	266	1.265	122	461	388	1.726	-
FRASSINETO PO	555	2.332	79	320	634	2.652	-
FRESONARA	282	1.499	96	402	378	1.901	-
FRUGABOLO	718	2.725	68	317	786	3.042	-
FUBINE	675	2.982	285	1.193	960	4.175	-
GABIANO	587	2.598	277	931	864	3.529	-
GAMALEBO	308	1.462	136	408	444	1.870	-
GARBAGNA	285	1.297	236	893	521	2.190	-
GAVAZZANA	64	292	57	243	121	535	-
GAVI	1.710	7.635	1.296	5.271	3.006	12.906	-
GIAROLE	277	1.189	47	199	324	1.388	-
GREMIASCO	175	837	105	434	280	1.271	-
GROGNARDO	171	779	121	462	292	1.241	-
GRONDONA	208	1.045	175	744	383	1.789	-
GUAZZORA	140	724	45	153	185	877	-
ISOLA SANT'ANTONIO	340	1.619	76	327	416	1.946	-

Segue Tav. 15 — Abitazioni e stanze, altri tipi di alloggio, per comune

COMUNI	ABITAZIONI OCCUPATE		ABITAZIONI NON OCCUPATE		TOTALE		ALTRI TIPI DI ALLOGGIO
	Abitazioni	Stanze	Abitazioni	Stanze	Abitazioni	Stanze	
SEGUE ALESSANDRIA							
LERMA	317	1.493	411	1.616	728	3.109	-
LU	597	2.756	165	676	762	3.432	-
MALVICINO	48	232	50	211	98	443	-
MASIO	632	3.009	190	779	822	3.788	-
MELAZZO	462	2.145	351	1.417	813	3.562	-
MERANA	94	432	57	233	151	665	1
MIRABELLO MONFERRATO	563	2.666	230	951	793	3.617	-
MOLARE	693	3.045	568	2.581	1.261	5.626	-
MOLINO DEI TORTI	304	1.501	31	145	335	1.646	-
MONBELLO MONFERRATO	498	2.233	256	1.163	754	3.396	-
MONPERONE	112	575	55	217	167	792	1
MONCESTINO	118	486	102	374	220	860	-
MONGIARDINO LIGURE	141	683	195	679	326	1.362	-
MONLEALE	270	1.420	119	441	389	1.861	-
MONTACUTO	183	807	95	356	278	1.163	-
MONTALDO	178	774	91	354	269	1.128	-
MONTALDO BOEMIDA	287	1.357	253	1.138	540	2.495	-
MONTECASTELLO	159	731	87	385	246	1.116	-
MONTECHIARO D'ACQUI	230	1.115	113	484	343	1.599	-
MONTegioCO	95	502	53	210	148	712	-
MONTMARZINO	189	861	137	516	326	1.377	-
MORANO SUI PO	704	3.024	175	653	879	3.677	-
MORBELLO	239	1.028	318	1.257	557	2.285	2
MORNESE	273	1.288	235	1.038	508	2.326	-
MORSASCO	290	1.312	264	1.039	554	2.351	-
MURISENGO	628	3.004	285	1.366	913	4.370	-
MUVI LIGURE	11.451	46.087	1.189	5.082	12.640	51.169	2
OCCIMIANO	502	2.379	52	271	554	2.650	-
ODALENGO GRANDE	212	1.016	204	783	416	1.799	-
ODALENGO PICCOLO	108	602	89	423	197	1.025	-
OLIVOLA	82	406	44	231	126	637	-
ORSARA BOEMIDA	192	908	192	772	384	1.680	-
OTTIGLIO	358	1.676	207	928	565	2.604	-
OVADA	4.640	20.466	1.116	4.723	5.756	25.189	-
OVIGLIO	468	2.241	152	232	620	2.473	-
OZZANO MONFERRATO	665	2.924	209	899	874	3.823	-
PADERNA	104	643	48	229	152	872	-
PARETO	308	1.498	294	1.251	602	2.749	-
PARODI LIGURE	383	1.799	367	1.525	750	3.324	-
PASTURANA	263	1.274	123	603	386	1.877	-
PECETTO DI VALENZA	413	1.946	167	755	580	2.701	-
PIETRA MARAZZI	246	1.317	191	857	437	2.174	-
PIOVERA	274	1.250	57	266	331	1.516	-
PONARO MONFERRATO	169	759	85	358	254	1.117	-
PONTECURONE	1.516	6.446	17	60	1.533	6.506	-
PONTESTURA	762	3.386	252	1.063	1.014	4.449	-
PONTI	286	1.282	142	567	428	1.849	-
PONZANO MONFERRATO	177	912	146	940	323	1.852	-
PONZONE	542	2.389	1.617	6.409	2.159	8.798	-
POZZOL GROppo	188	857	41	207	229	1.064	-
POZZOLO FORBIGNARO	1.785	6.849	295	1.220	2.080	8.069	-
PRASCO	205	896	182	707	387	1.603	-
PREDOSA	829	3.946	317	1.348	1.146	5.294	-
QUARONTO	486	2.063	248	1.000	734	3.063	-
QUATTORDIO	686	3.240	167	668	853	3.908	-
RICALDONE	306	1.392	107	463	413	1.855	-
RIVALTA BOEMIDA	643	2.905	346	1.395	989	4.300	-
RIVARONE	146	725	89	386	235	1.111	-
ROCCAFORTE LIGURE	85	416	127	506	212	922	-
ROCCA GRIMALDA	544	2.621	532	2.465	1.076	5.086	-
ROCCETTA LIGURE	119	610	96	424	215	1.034	-
ROSIGNANO MONFERRATO	572	2.972	275	1.277	847	4.249	-
SALA MONFERRATO	225	1.115	89	359	314	1.474	-
SALE	1.643	8.077	383	1.653	2.026	9.730	-
SAN CRISTOFORO	251	1.139	139	507	390	1.646	-
SAN GIORGIO MONFERRATO	508	2.364	75	366	583	2.730	1
SAN SALVATORE MONFERRATO	1.701	7.319	955	2.245	2.656	9.564	7
SAN SEBASTIANO CURONE	214	1.025	103	415	317	1.440	-
SANT'AGATA FOSSILI	167	806	108	436	275	1.242	-
SARDIGLIANO	243	1.019	124	477	367	1.496	-
SAREZZANO	417	2.027	136	599	553	2.626	-
SERRALUNGA DI CREA	298	1.414	131	607	429	2.021	-
SERRAVALLE SCRIVIA	2.239	9.776	397	1.924	2.636	11.700	7
SEZZADIO	645	3.179	158	675	803	3.854	-
SILVANO D'ORBA	692	3.140	404	1.611	1.096	4.751	-
SCLERO	731	3.234	146	608	877	3.842	2
SOLOGHELLO	143	632	89	428	232	1.060	-
SPIGNO MONFERRATO	678	3.207	240	1.113	918	4.320	-
SPINETO SCRIVIA	159	789	85	308	244	1.097	-
STAZZANO	772	3.351	253	1.085	1.025	4.436	-
STREVI	688	3.056	436	1.754	1.124	4.810	-

Segue Tav. 15 — Abitazioni e stanze, altri tipi di alloggio, per comune

COMUNI	ABITAZIONI OCCUPATE		ABITAZIONI NON OCCUPATE		TOTALE		ALTRI TIPI DI ALLOGGIO
	Abitazioni	Stanze	Abitazioni	Stanze	Abitazioni	Stanze	
SEGRE ALESSANDRIA							
TAGLIOLO MONFERRATO	498	2.272	498	2.041	996	4.313	-
TASSAROLO	202	907	133	300	335	1.207	-
TERRUGGIA	258	1.292	106	460	364	1.752	-
TERZO	291	1.398	167	686	458	2.084	-
TICINETO	550	2.498	64	293	614	2.791	-
TORTONA	10.269	41.385	1.303	4.298	11.572	45.683	-
TREVILLE	137	673	91	411	228	1.084	-
TRISOBBIO	280	1.317	314	1.203	594	2.520	-
VALENZA	8.100	31.226	904	2.924	9.004	34.150	2
VALMACCA	505	2.320	85	341	590	2.661	-
VIGNALE MONFERRATO	521	2.004	361	1.422	882	3.426	-
VIGNOLE BOBERA	705	3.207	208	875	913	4.082	-
VIGUZZOLO	1.082	4.732	147	593	1.229	5.325	-
VILLADEATI	315	1.571	219	1.015	534	2.586	-
VILLALVERNIA	361	1.666	83	353	444	2.019	-
VILLANOVIGLIO	182	687	169	572	351	1.259	1
VILLANOVA MONFERRATO	740	3.266	72	288	812	3.554	2
VILLAROMAGNANO	236	1.197	64	281	300	1.478	-
VISONE	541	2.374	225	599	766	2.973	-
VOLPEDO	501	2.290	195	859	696	3.149	-
VOLPEGLINO	72	347	40	154	112	501	-
VOLTAGGIO	350	1.598	532	2.413	882	4.011	-
TOTALE PROVINCIA	173.780	740.605	47.910	192.487	221.690	933.092	56
AOSTA							
ALLEIN	113	354	87	193	200	547	-
ANTEY-SAINT-ANDRE'	205	683	807	2.329	1.012	3.012	-
AOSTA	13.411	50.168	1.535	4.170	14.946	54.338	10
ARNAD	474	1.694	63	232	537	1.926	-
ARVIE	286	1.095	218	594	504	1.689	-
AVISE	108	421	133	394	241	815	-
AYAS	438	1.530	2.837	9.186	3.275	10.716	-
AYNAVILLES	528	2.063	277	891	805	2.954	-
BARO	57	191	54	138	111	329	-
BIONAZ	91	281	79	208	170	489	-
BRISSEGNE	209	706	113	366	322	1.072	2
BRUSSON	375	1.088	1.281	4.104	1.656	5.192	-
CHALLAND-SAINT-ANSELME	290	942	669	1.935	959	2.877	-
CHALLAND-SAINT-VICTOR	248	844	290	806	538	1.650	-
CHAMBAVE	317	1.210	229	538	546	1.748	-
CHAMOIS	48	130	146	458	194	588	-
CHAMPDEPRAZ	241	890	152	321	393	1.211	-
CHAMPORCHEE	178	649	311	881	489	1.530	-
CHARVENOD	603	2.267	240	672	843	2.939	-
CHATILLON	1.684	6.461	671	1.746	2.355	8.207	-
COGNE	587	1.949	1.063	3.581	1.650	5.530	-
COURMAYEUR	987	3.383	3.125	11.011	4.112	14.394	-
DONNAS	875	3.554	351	1.080	1.226	4.634	-
DOUES	148	554	77	245	225	799	-
EMARESE	77	297	149	433	226	730	-
ETROUBLES	178	585	322	898	500	1.483	-
FENIS	555	2.153	487	1.499	1.042	3.652	-
FONTAINEMORE	206	691	358	1.057	564	1.748	-
GABY	219	686	419	1.289	638	1.975	-
GIGNOD	339	1.259	160	550	499	1.809	-
GRESSAN	693	2.665	1.328	2.766	2.021	5.431	-
GRESSOMEY-LA-TRINITE'	93	391	349	1.215	442	1.606	2
GRESSOMEY-SAINT-JEAN	263	957	1.602	5.294	1.865	6.251	2
HONE	428	2.012	226	643	654	2.655	-
INTROD	183	691	156	445	339	1.136	-
ISSIME	148	562	256	1.592	404	2.154	1
ISSOGNE	527	1.962	86	259	613	2.221	1
JOVENCAN	164	603	45	140	209	743	-
LA MAGDELEINE	39	101	252	661	291	762	-
LA SALLE	525	2.053	911	1.164	1.436	3.217	-
LA THUILE	265	877	1.190	3.271	1.455	4.148	-
LILLIANES	190	632	323	806	513	1.438	-
MONTJOVET	458	1.691	271	776	729	2.467	-
MORGEY	577	2.369	1.459	3.920	2.036	6.289	-
MOS	750	2.864	398	1.056	1.148	3.920	2
OLLOMONT	62	234	84	332	146	566	-
OYACE	62	202	53	160	115	362	-
PERLOZ	158	559	156	472	314	1.031	1
POLLEIN	299	1.184	60	186	359	1.370	-
PONTBOSET	116	383	173	428	289	811	-
PONTEY	186	776	38	116	224	892	-
PONT-SAINT-MARTIN	1.434	5.690	270	843	1.704	6.533	1
PRE'-SAINT-DIDIER	319	1.147	1.103	3.247	1.422	4.394	1
QUART	814	2.889	349	930	1.163	3.819	-

Segue Tav. 15 — Abitazioni e stanze, altri tipi di alloggio, per comune

COMUNI	ABITAZIONI OCCUPATE		ABITAZIONI NON OCCUPATE		TOTALE		ALTRI TIPI DI ALLOGGIO
	Abitazioni	Stanze	Abitazioni	Stanze	Abitazioni	Stanze	
SEGUE AOSTA							
BHEMES-MOTRE-DAME	36	106	109	359	145	465	-
BHEMES-SAINT-GEORGES	78	271	122	334	200	605	-
BOISAN	171	652	126	351	297	1.003	-
SAINT-CHRISTOPHE	837	3.439	223	731	1.060	4.170	-
SAINT-DENIS	157	472	291	666	448	1.138	-
SAINT-MARCEL	385	1.528	232	683	617	2.211	-
SAINT-NICCLAS	107	379	145	495	252	874	-
SAINT-OYEN	65	250	67	253	132	503	-
SAINT-PIERRE	716	2.854	523	1.669	1.239	4.523	-
SAINT-RHEMY	176	564	170	471	346	1.035	-
SAINT-VINCENT	1.712	6.538	1.129	1.253	2.841	7.791	-
SARRE	1.077	4.358	407	1.164	1.484	5.522	4
TORGNON	188	646	1.133	3.359	1.326	4.005	-
VALGRISENCHE	69	281	81	239	150	520	-
VALPELLINE	199	738	108	335	307	1.073	-
VALSAVARENCHÉ	87	221	268	714	355	935	-
VALTOURNENCHÉ	702	2.434	4.256	11.104	4.958	13.538	12
VERRAYNS	445	1.623	535	1.331	980	2.954	-
VERRES	995	3.811	240	908	1.235	4.719	-
VILLENEUVE	366	1.415	252	308	618	1.723	-
TOTALE PROVINCIA	41.396	154.852	38.263	109.254	79.659	264.106	39
VARESE							
AGRA	147	669	262	1.009	409	1.678	-
ALBIZZATE	1.658	6.993	110	455	1.768	7.448	-
ANGERA	1.843	7.971	567	2.117	2.410	10.088	-
ARCISATE	2.750	10.228	277	1.074	3.027	11.302	3
ARSAGO SEPRIO	1.349	5.373	94	367	1.443	5.740	3
AZZATE	1.250	5.119	77	391	1.327	5.510	1
AZZIO	222	1.035	94	346	316	1.381	-
BARASSO	510	2.279	118	566	628	2.845	-
BARDELLO	386	1.561	60	265	446	1.826	-
BEDECO VALCUVIA	151	692	208	726	359	1.418	-
BESANO	655	2.638	240	822	895	3.460	-
BESNATE	1.480	6.000	62	236	1.542	6.236	1
BESOZZO	2.501	10.593	289	1.173	2.790	11.766	3
BIANDRONNO	917	3.814	76	373	993	4.187	1
BISUSCHIO	1.153	4.885	168	673	1.321	5.558	-
BODIO LOMNAGO	475	2.210	117	559	592	2.769	-
BREBBIA	1.030	4.530	146	615	1.176	5.145	-
BREGANO	187	800	110	381	297	1.181	-
BRENDA	488	2.101	42	148	530	2.249	4
BREZZO DI BEDERO	326	1.428	1.009	3.745	1.335	5.173	-
BRINZIO	226	958	122	458	348	1.416	-
BRISSAGO-VALTRAVAGLIA	250	1.135	172	602	422	1.737	-
BRUNELLO	224	1.016	26	111	250	1.127	-
BRUSIMPIANO	353	1.477	473	1.753	826	3.230	-
BUGUGGIATE	888	3.897	51	199	939	4.096	-
BUSTO ARSIZIO	26.794	101.373	1.480	5.188	28.274	106.561	3
CADREGLIANO-VICOMAGO	544	2.210	359	1.707	903	3.917	-
CADREZZATE	501	2.184	96	425	597	2.609	-
CAIRATE	2.329	9.376	149	584	2.478	9.960	-
CANTELLO	1.296	5.154	181	754	1.477	5.908	-
CARAVATE	742	3.039	150	545	892	3.584	-
CARDANO AL CAMPO	3.679	14.916	115	528	3.794	15.444	1
CARNAGO	1.511	6.131	84	351	1.595	6.482	-
CARONNO PERTUSELLA	3.764	13.977	179	613	3.943	14.590	3
CARONNO VARESE	1.382	5.661	152	693	1.534	6.354	-
CASALE LITTA	688	2.768	80	283	768	3.051	-
CASALZUIGNO	379	1.711	323	1.320	702	3.031	-
CASCIAGO	1.042	4.654	72	354	1.114	5.008	-
CASORATE SEMPIONE	1.512	5.925	112	454	1.624	6.379	-
CASSANO MAGNAGO	6.308	25.359	392	1.550	6.700	26.909	1
CASSANO VALCUVIA	172	756	84	373	256	1.129	4
CASTELLANZA	5.372	20.322	448	1.398	5.820	21.720	-
CASTELLO CABIAGLIO	154	648	160	734	314	1.382	-
CASTELSEPEIO	349	1.510	8	31	357	1.541	-
CASTELVECCANA	687	2.965	674	2.909	1.361	5.874	1
CASTIGLIONE OLONA	2.282	9.312	136	504	2.418	9.816	2
CASTRONNO	1.438	5.934	126	481	1.564	6.415	-
CAVARIA CON PIREZZO	1.456	5.863	65	279	1.521	6.142	-
CAZZAGO BRABBA	260	1.108	72	286	332	1.394	-
CISLAGO	2.359	9.474	126	448	2.485	9.922	-
CITTIGLIO	1.257	5.383	397	1.420	1.654	6.803	-
CLIVIO	558	2.222	78	373	636	2.595	-
COCQUIO-TREVISAGO	1.563	6.594	253	1.098	1.816	7.692	-
COMABIO	295	1.292	121	558	416	1.850	-
COMERIO	714	2.916	144	459	858	3.375	-
CREMENA	218	924	47	173	265	1.097	-

Segue Tav. 15 — Abitazioni e stanze, altri tipi di alloggio, per comune

COMUNI	ABITAZIONI OCCUPATE		ABITAZIONI NON OCCUPATE		TOTALE		ALTRI TIPI DI ALLOGGIO
	Abitazioni	Stanze	Abitazioni	Stanze	Abitazioni	Stanze	
SEGUE VARESE							
CROSIO DELLA VALLE	156	641	13	54	169	695	-
CUASSO AL MONTE	1.004	4.174	122	469	1.126	4.643	-
CUGLIATE-FABIASCO	777	3.390	387	1.326	1.164	4.716	-
CUNARDO	720	2.899	404	1.465	1.124	4.364	-
CURIGLIA COM MONTEVIASCO	108	444	155	628	263	1.072	-
CUVEGLIO	723	2.998	209	464	932	3.462	-
CUVIO	435	1.379	292	899	727	2.278	-
DAVERIO	617	2.721	41	177	658	2.898	-
DUMENZA	478	1.941	506	1.847	984	3.788	-
DUNO	53	263	102	529	155	792	-
FAGNANO OLONA	3.330	13.162	188	653	3.518	13.815	-
FERNO	1.635	6.563	66	196	1.701	6.759	-
FERRERA DI VARESE	196	837	80	328	276	1.165	-
GALLARATE	16.012	62.032	993	3.431	17.005	65.463	9
GALLIATE LOMBARDO	177	825	27	103	204	928	-
GAVIRATE	2.997	12.429	395	1.423	3.392	13.852	4
GAZZADA SCHIANNO	1.580	6.228	84	323	1.664	6.551	-
GERONIO	813	2.932	82	355	895	3.287	-
GERENZANO	2.597	10.065	93	314	2.690	10.379	-
GERNIGNAGA	1.211	4.561	504	1.662	1.715	6.223	1
GOLASECCA	895	3.675	112	438	1.007	4.113	3
GORLA MAGGIORE	1.327	5.104	60	214	1.387	5.318	-
GORLA MINORE	2.113	7.988	83	309	2.196	8.297	-
GORNATE-OLONA	507	2.176	37	198	544	2.374	-
GRANTOLA	268	1.366	80	345	348	1.711	-
INARZO	215	942	30	128	245	1.070	-
INDENO OLONA	3.110	12.777	298	1.252	3.408	14.029	-
ISPRA	1.510	6.642	606	2.272	2.116	8.914	-
JERAGO CON ORAGO	1.419	5.973	109	398	1.528	6.371	1
LAVENA PONTE TRESA	1.662	5.523	359	1.037	2.021	6.560	2
LAVENO-MONBELLO	3.260	13.084	1.122	4.343	4.382	17.427	-
LEGGIUNO	1.076	4.588	566	2.125	1.642	6.713	-
LOMATE CEPPINO	1.095	4.230	46	168	1.141	4.398	-
LOMATE POZZOLO	3.438	14.157	266	1.019	3.704	15.176	-
LOZZA	308	1.222	27	114	335	1.336	-
LUINO	5.313	20.506	1.254	4.515	6.567	25.021	-
LUVINATE	418	1.831	98	411	516	2.242	-
MACCAGNO	866	3.474	586	2.198	1.452	5.672	-
MALGESSO	322	1.557	67	232	389	1.789	-
MALNATE	4.361	16.370	363	1.362	4.724	17.732	-
MARCHIROLO	733	3.043	214	1.099	947	4.142	-
MARNATE	1.749	7.047	124	371	1.873	7.418	-
MARZIO	98	462	117	666	215	1.128	-
MASCIAGO PRIMO	58	298	70	333	128	631	-
MERCALLO	512	2.120	122	477	634	2.597	1
MESENZANA	331	1.479	86	336	417	1.815	-
MONTEGRINO VALTRAVAGLIA	389	1.570	424	1.688	813	3.258	-
NONVALLE	486	2.103	155	577	641	2.680	-
NORAZZONE	1.234	5.055	74	332	1.308	5.387	-
NORNAGO	1.115	4.599	108	440	1.223	5.039	-
OGGIONA COM SANTO STEFANO	1.100	4.713	108	446	1.208	5.159	-
OLGIATE OLONA	3.013	11.852	212	746	3.225	12.598	-
ORIGGIO	1.864	6.831	101	347	1.965	7.178	-
ORINO	252	1.039	406	1.524	658	2.563	-
OSIMATE	162	640	64	295	226	935	-
PINO SULLA SPONDA DEL LAGO MAGGIOR	103	446	96	370	199	816	-
PORTO CERESIO	896	3.322	427	1.403	1.323	4.725	-
PORTO VALTRAVAGLIA	966	3.610	1.018	3.906	1.984	7.516	2
RANCIO VALCUVIA	232	978	92	318	324	1.296	-
RANCO	349	1.527	366	1.437	715	2.964	-
SALTRIO	885	2.700	142	559	1.027	3.259	-
SANABATE	4.607	18.860	215	804	4.822	19.664	1
SANGIANO	463	1.966	109	426	572	2.392	-
SARONNO	12.508	46.443	864	1.783	13.372	48.226	2
SESTO CALENDE	3.534	13.927	609	2.451	4.143	16.378	1
SOLBIATE ARNO	1.144	4.834	94	325	1.238	5.159	3
SOLBIATE OLONA	1.346	5.086	136	522	1.482	5.608	-
SONHA LOMBARDO	5.745	22.771	377	1.622	6.122	24.393	-
SUMIRAGO	1.565	6.724	114	526	1.679	7.250	2
TAINO	992	4.382	246	981	1.238	5.363	-
TERNATE	711	2.812	90	406	801	3.218	3
TRADATE	5.406	20.810	251	1.041	5.657	21.851	-
TRAVEDONA-MONATE	1.056	4.639	217	828	1.273	5.467	4
TRONZANO LAGO MAGGIORE	118	518	156	674	274	1.192	-
UBOLDO	2.752	10.549	122	439	2.874	10.988	-
VALGANNA	502	2.052	397	1.559	899	3.611	-
VARESE	857	3.372	82	296	939	3.668	-
VARESE	30.776	121.004	3.553	13.234	34.329	134.238	159
VEDANO OLONA	2.013	7.092	195	896	2.208	7.988	-
VEDDASCA	238	1.087	434	1.743	672	2.830	-
VENEGONO INFERIORE	1.633	6.968	74	302	1.707	7.270	-

Segue Tav. 15 — Abitazioni e stanze, altri tipi di alloggio, per comune

COMUNI	ABITAZIONI OCCUPATE		ABITAZIONI NON OCCUPATE		TOTALE		ALTRI TIPI DI ALLOGGIO
	Abitazioni	Stanze	Abitazioni	Stanze	Abitazioni	Stanze	
SEGUE VARESE							
VENEGONO SUPERIORE	1.860	7.736	372	1.683	2.232	9.419	-
VERGIATE	2.574	10.296	332	1.301	2.906	11.597	-
VIGGIO*	1.498	5.941	288	1.279	1.786	7.220	2
VIZZOLA TICINO	144	636	14	55	158	691	3
TOTALE PROVINCIA	262.695	1.040.671	36.612	138.607	299.307	1.179.278	230
COMO							
ABBADIA LARIANA	1.018	4.055	679	2.347	1.697	6.402	-
AIRUNO	812	3.200	205	760	1.017	3.960	-
ALBAVILLA	1.641	6.466	397	1.556	2.038	8.022	1
ALBESE COM CASSANO	1.229	5.078	97	341	1.326	5.419	-
ALBIOLO	583	2.589	94	437	677	3.026	-
ALSERIO	266	766	35	130	301	896	-
ALZATE BRIANZA	1.083	4.412	94	427	1.177	4.839	-
ANNONE DI BRIANZA	471	1.929	55	255	526	2.184	-
ANZANO DEL PARCO	404	1.538	28	131	432	1.669	-
APPIANO GENTILE	2.014	8.479	258	1.275	2.272	9.754	-
AREGGNO	253	1.092	144	597	397	1.689	-
AROSIO	1.138	4.366	81	320	1.219	4.686	-
ASSO	954	3.512	416	1.466	1.370	4.978	3
BALLABIO	673	2.666	1.143	3.401	1.816	6.067	-
BARNI	158	558	334	1.073	492	1.631	-
BARZAGO	601	2.419	82	369	683	2.788	-
BARZANO*	1.311	5.472	189	997	1.500	6.469	2
BARZIO	447	1.583	1.951	6.400	2.398	7.983	2
BELLAGIO	1.137	4.564	1.058	3.893	2.195	8.457	-
BELLANO	1.284	4.560	503	1.628	1.787	6.188	-
BENE LARIO	110	405	54	190	164	595	-
BEREGAZZO CON FIGLIARO	678	2.751	51	228	729	2.979	1
BINAGO	1.114	4.384	114	428	1.228	4.812	1
BIZZARONE	382	1.662	52	246	434	1.908	-
BLESSAGNO	92	369	122	562	214	931	-
BLEVIO	492	1.886	342	1.185	834	3.071	-
BOSISIO PARINI	848	3.315	181	775	1.029	4.090	-
BREGMANO	1.182	4.650	61	245	1.243	4.895	-
BRENNA	456	1.909	23	91	479	2.000	-
BRIENNO	141	551	122	479	263	1.030	-
BRIVIO	1.169	4.897	192	725	1.361	5.622	1
BRUNATE	628	2.530	444	2.130	1.072	4.660	-
BULCIAGO	743	2.754	55	283	798	3.037	-
BULGAROGROSSO	736	3.062	38	156	774	3.218	-
CADATE	1.851	7.407	122	493	1.973	7.900	5
CADORAGO	1.721	6.913	221	809	1.942	7.722	-
CAGLIO	168	583	340	1.834	508	2.417	-
CAGNO	483	2.042	17	80	500	2.122	-
CALCO	940	3.883	302	1.307	1.242	5.190	-
CAMPIONE D'ITALIA	791	2.876	386	1.111	1.177	3.987	-
CANTU'	11.274	45.652	836	2.784	12.110	48.436	4
CANZO	1.454	5.405	871	3.083	2.325	8.488	-
CAPIAGO INTIMIANO	1.307	5.680	132	534	1.439	6.214	-
CARATE URIO	434	1.728	346	1.458	780	3.186	-
CARBONATE	657	2.646	79	330	736	2.976	-
CARIMATE	939	4.331	170	936	1.109	5.267	-
CARLAZZO	750	2.841	384	1.479	1.134	4.320	-
CARUGO	1.372	5.692	79	288	1.451	5.980	-
CASARGO	325	1.323	1.184	3.688	1.509	5.011	-
CASASCO D'INTELVI	180	692	475	1.404	655	2.096	-
CASATEMPOVO	3.180	13.282	397	1.540	3.577	14.822	2
CASLINO D'ERBA	528	2.062	244	803	772	2.865	-
CASNATE COM BERNATE	1.004	4.360	87	355	1.091	4.715	-
CASSAGO BRIANZA	1.091	4.408	94	381	1.185	4.789	1
CASSINA RIZZARDI	540	2.312	313	1.348	853	3.660	1
CASSINA VALSASSINA	141	567	630	1.930	771	2.497	-
CASTELLO DI BRIANZA	535	2.252	74	288	609	2.540	-
CASTELMATE	319	1.354	83	358	402	1.712	-
CASTELNUOVO BOZZENTE	193	808	33	132	226	940	-
CASTIGLIONE D'INTELVI	210	935	402	1.646	612	2.581	-
CAVALLASCA	714	2.979	74	345	788	3.324	-
CAVARGNA	143	592	86	273	229	865	-
CERANO D'INTELVI	158	715	221	1.070	379	1.785	-
CERNATE	2.341	9.533	97	442	2.438	9.975	-
CERNOBBIO	2.639	10.622	560	2.068	3.199	12.690	-
CERMUSCO LOMBARDONE	1.106	4.385	91	386	1.197	4.771	-
CESANA BRIANZA	605	2.306	80	314	685	2.620	-
CIRIMIDO	585	2.283	39	141	624	2.424	-
CIVATE	947	3.578	112	408	1.059	3.986	-
CIVIGNA	244	1.143	610	2.754	854	3.897	-
CLAIANO COM OSTENO	170	731	87	315	257	1.046	-
COLICO	1.810	7.220	804	2.687	2.614	9.907	-

Segue Tav. 15 — Abitazioni e stanze, altri tipi di alloggio, per comune

COMUNI	ABITAZIONI OCCUPATE		ABITAZIONI NON OCCUPATE		TOTALE		ALTRI TIPI DI ALLOGGIO
	Abitazioni	Stanze	Abitazioni	Stanze	Abitazioni	Stanze	
SEGUE COMO							
COLLE BRIANZA	352	1.491	251	1.134	603	2.625	-
COLOMNO	258	976	72	277	330	1.253	-
COMO	32.770	124.225	2.443	8.386	35.213	132.611	260
CONSIGLIO DI RUHO	382	1.495	135	449	517	1.944	-
COBRIDO	236	953	78	169	314	1.122	-
CORTENOVA	415	1.822	197	753	612	2.575	-
COSTA MASNAGA	1.297	5.242	79	345	1.376	5.587	-
CRANDOLA VALSASSINA	90	351	155	551	245	902	-
CREMELLA	389	1.648	70	322	459	1.970	1
CREMENO	287	1.122	1.475	5.252	1.762	6.374	-
CREMA	276	1.103	87	333	363	1.436	-
CUCCIAGO	717	2.942	79	286	796	3.228	-
CUSINO	100	374	156	497	256	871	-
DERVIO	1.012	4.119	505	1.606	1.517	5.725	1
DIZZASCO	150	595	301	1.287	451	1.882	-
DOLZAGO	564	2.466	73	273	637	2.739	-
DOMASO	502	2.127	396	1.320	898	3.447	-
DONGO	1.169	4.935	163	645	1.332	5.580	-
DOBIO	143	526	87	311	230	837	-
DOSSO DEL LIBO	121	382	28	77	149	459	-
DREZZO	319	1.272	37	105	356	1.377	-
ELLO	219	931	103	498	322	1.429	-
ERBA	5.292	20.487	731	2.591	6.023	23.078	1
ESINO LABIO	293	1.180	767	2.860	1.060	4.040	-
EUPILIO	576	2.331	196	917	772	3.248	-
FAGGETO LABIO	362	1.502	390	1.812	752	3.314	-
FALOPPIO	962	4.124	95	359	1.057	4.483	-
FENEGLIO	746	3.156	29	115	775	3.271	-
FIGINC SERENZA	1.206	4.867	61	242	1.267	5.109	1
FINO MORNASCO	2.422	9.636	193	625	2.615	10.261	3
GALBIATE	2.153	8.601	316	1.264	2.469	9.865	-
GARBAGNATE MONASTERO	519	2.032	61	246	580	2.278	-
GARLATE	713	2.849	92	326	805	3.175	-
GARZENO	490	1.749	89	293	579	2.042	-
GERA LABIO	308	1.296	215	611	523	1.907	-
GERMASINO	99	350	94	280	193	630	-
GIROBICO	484	1.991	25	119	509	2.110	-
GRANDATE	867	3.491	75	268	942	3.759	1
GRANDOLA ED UNITI	428	1.178	260	1.145	688	2.323	-
GRAVEDONA	936	3.848	582	1.917	1.518	5.765	-
GRIANTE	285	1.178	256	1.173	541	2.351	-
GUANZATE	1.173	5.001	215	745	1.388	5.746	-
IMBERSAGO	547	2.083	127	492	674	2.575	-
INTROEIO	418	1.694	529	1.859	947	3.553	-
INTROZZO	70	277	193	664	263	941	-
INVERIGO	2.437	9.971	332	1.429	2.769	11.400	2
LAGLIO	347	1.310	171	761	518	2.071	-
LAINO	194	806	171	773	365	1.579	-
LAMBRUGO	611	2.481	94	382	705	2.863	-
LANZO D'INTELVI	537	2.246	968	3.852	1.505	6.098	1
LASNIGO	157	586	114	482	271	1.068	-
LECCO	17.729	66.498	1.346	4.442	19.075	70.940	2
LENNO	562	2.473	332	1.407	894	3.880	-
LEZZENO	682	2.690	458	1.591	1.140	4.281	-
LIERNA	558	2.278	755	2.537	1.313	4.815	13
LIMIDO COMASCO	572	2.436	38	150	610	2.586	-
LIPONO	1.661	6.513	162	622	1.823	7.135	1
LIVO	88	260	40	129	128	389	-
LOCATE VARESINO	1.058	3.673	114	413	1.172	4.086	-
LOMAGNA	1.099	4.158	101	382	1.200	4.540	-
LOMAZZO	2.329	9.467	132	537	2.461	10.004	-
LONGONE AL SEGRINO	394	1.671	79	455	473	2.126	-
LUISAGO	628	2.497	54	211	682	2.708	-
LURAGO D'ERBA	1.366	5.451	180	720	1.546	6.171	1
LURAGO MARINONE	517	2.158	57	205	574	2.363	-
LURATE CACCIVIO	3.009	11.690	198	717	3.207	12.407	3
MAGREGLIO	120	476	304	1.621	424	2.097	-
MALGRATE	1.298	5.000	171	596	1.469	5.596	-
MANDELLO DEL LABIO	3.360	13.749	964	3.425	4.324	17.174	1
MARGNO	139	540	606	1.919	745	2.459	-
MARIANO COMENSE	5.577	21.671	486	1.695	6.063	23.366	-
MASLIANICO	1.289	4.690	20	67	1.309	4.757	-
MENAGGIO	1.074	4.366	266	947	1.340	5.313	-
MERATE	4.399	17.991	652	2.567	5.051	20.558	1
MERONE	950	4.316	73	269	1.023	4.585	-
MEZZEGRÀ	369	1.446	196	765	565	2.211	-
MISSAGLIA	2.084	8.214	382	1.500	2.466	9.714	-
MOGGIO	140	499	1.819	5.387	1.959	5.886	-
MOLTENO	773	3.071	99	415	872	3.486	-
MOLTRASIO	705	2.988	329	1.487	1.034	4.475	-
MONGUZZO	413	1.417	52	189	465	1.606	-

Segue Tav. 15 — Abitazioni e stanze, altri tipi di alloggio, per comune

COMUNI	ABITAZIONI OCCUPATE		ABITAZIONI NON OCCUPATE		TOTALE		ALTRI TIPI DI ALLOGGIO
	Abitazioni	Stanze	Abitazioni	Stanze	Abitazioni	Stanze	
SEGUE COMO							
MONTANO LUCINO	1.089	4.396	68	238	1.157	4.634	1
MONTENEZZO	91	334	147	480	238	814	-
MONTEVECCHIA	574	2.438	172	703	746	3.141	1
MONTICELLO BRIANZA	1.238	5.106	212	813	1.450	5.919	3
MONTORFANG	668	2.800	76	336	744	3.136	-
MORTERONE	14	67	73	287	87	354	-
HOLZATE	1.775	7.060	134	590	1.909	7.650	-
BUSSO	340	1.385	156	556	496	1.941	-
NESSO	537	2.178	563	2.022	1.100	4.200	-
NIBIONNO	921	3.466	130	456	1.051	3.922	-
NOVEDRATE	643	2.503	40	155	683	2.658	-
OGGIONO	2.339	9.215	261	900	2.600	10.115	2
OLGIATE COMASCO	3.108	12.368	197	707	3.305	13.075	-
OLGIATE MOLGORA	1.553	3.920	232	357	1.785	4.277	-
OLGINATE	2.138	7.292	232	872	2.370	8.164	-
OLIVETO LABIC	372	1.496	611	2.348	983	3.844	-
OLTRONA DI SAN MAMETTE	507	2.082	50	201	557	2.283	-
ORSENIGO	581	2.245	9	38	590	2.283	-
OSNAGO	1.315	4.823	78	284	1.393	5.107	-
OSSUCCIO	355	1.397	209	844	564	2.241	-
PADERNO D'ADDA	868	3.296	49	250	917	3.546	-
PAGNOMA	172	703	19	74	191	777	-
PARE'	412	1.840	1	5	413	1.845	-
PARLASCO	55	209	45	158	100	367	-
PASTURO	496	1.860	756	2.529	1.252	4.389	-
PEGLIO	79	269	56	186	135	455	-
PELLIO INTELVI	262	1.256	477	1.995	739	3.251	-
PEREGG	348	1.380	83	349	431	1.729	-
PERLEDO	325	1.302	693	2.394	1.018	3.696	-
PESCARTE	588	2.276	82	296	670	2.572	1
PIANELLO DEL LARIO	360	1.543	184	648	544	2.191	-
PIGNA	160	717	199	788	359	1.505	-
PLESIO	309	1.313	522	1.817	831	3.130	-
POGHANA LARIO	306	1.140	238	786	544	1.926	-
PONNA	126	538	164	708	290	1.246	-
PONTE LAMBEO	1.183	4.253	172	668	1.355	4.921	-
PORLEZZA	1.185	4.195	477	1.527	1.662	5.722	1
PREHANA	587	2.705	268	1.125	855	3.830	-
PRIMALUNA	563	2.322	456	1.516	1.019	3.838	-
PROSERPIO	239	909	123	599	362	1.508	-
PUSIANO	343	1.353	35	129	378	1.482	-
RAMPONIO VERNA	149	633	279	1.128	428	1.761	1
REZZAGO	118	396	230	696	348	1.092	-
ROBBIATE	1.400	6.036	112	457	1.512	6.493	-
RODERO	307	1.472	35	177	342	1.649	-
ROGENO	748	2.892	46	174	794	3.066	-
RONAGO	416	1.426	13	48	429	1.474	1
ROVAGNATE	636	2.469	123	436	759	2.905	-
ROVELLASCA	1.856	7.262	138	509	1.994	7.771	-
ROVELLO PORRO	1.803	7.242	71	226	1.874	7.468	2
SALA COMACINA	200	813	104	409	304	1.222	-
SAN BARTOLOMEO VAL CAVARGNA	404	1.926	138	559	542	2.485	-
SAN PEDELE INTELVI	476	1.945	783	2.931	1.259	4.876	-
SAN FERMO DELLA BATTAGLIA	1.101	4.688	90	468	1.191	5.156	-
SAN MAZZARO VAL CAVARGNA	185	688	71	303	256	991	-
SANT'ABBONDIO	313	1.191	289	1.139	602	2.330	-
SANTA MARIA HOE'	486	2.023	91	384	577	2.407	1
SANTA MARIA REZZONICO	444	1.876	339	1.287	783	3.163	-
SCHIGNANO	374	1.637	501	2.094	875	3.731	-
SENNA COMASCO	408	1.700	11	39	419	1.739	-
SIRONE	633	2.585	41	206	674	2.791	-
SIRTORI	607	2.578	215	964	822	3.542	-
SOLBIATE	613	2.596	68	270	681	2.866	-
SORICO	383	1.452	214	550	597	2.002	-
SORNANO	221	871	572	2.190	793	3.061	-
STAZZONA	195	832	82	365	277	1.197	-
SUEGLIO	94	382	431	1.308	525	1.690	-
SUELLO	389	1.486	42	163	431	1.649	-
TACENO	147	594	235	845	382	1.439	-
TAVERNERIO	1.630	6.483	100	367	1.730	6.850	-
TORNO	369	1.574	249	980	618	2.554	-
TRENEMICO	133	575	80	313	213	888	-
TREMEZZO	466	1.921	312	1.357	778	3.278	-
TREZZONE	62	217	45	130	107	347	-
TURATE	2.384	9.365	136	495	2.520	9.860	-
UGGIATE-TREVANO	1.037	4.468	73	365	1.110	4.833	-
VALBRONA	739	2.630	867	2.591	1.606	5.221	1
VALGREGHENTINO	831	2.988	80	312	911	3.300	-
VALMADRERA	3.165	12.174	275	966	3.440	13.140	-
VALMOREA	703	3.006	55	222	758	3.228	-
VAL REZZO	79	293	45	158	124	451	-

Segue Tav. 15 — Abitazioni e stanze, altri tipi di alloggio, per comune

COMUNI	ABITAZIONI OCCUPATE		ABITAZIONI NON OCCUPATE		TOTALE		ALTRI TIPI DI ALLOGGIO
	Abitazioni	Stanze	Abitazioni	Stanze	Abitazioni	Stanze	
SEGUE COMO							
VALSOLDA	851	3.246	699	2.479	1.550	5.725	-
VARENNA	313	1.241	314	1.329	627	2.570	-
VELESSO	127	401	206	801	333	1.202	-
VENDROGNO	138	629	312	1.257	450	1.886	-
VENIANO	561	2.329	76	281	637	2.610	-
VERCANA	217	862	142	569	359	1.431	-
VERDERIO INFERIORE	487	1.893	39	165	526	2.058	-
VERDERIO SUPERIORE	446	1.757	58	269	504	2.026	-
VERTEMATR CON MINOPRIG	966	3.979	71	309	1.037	4.288	-
VESTRENO	108	383	146	461	254	844	-
VIGANO'	421	1.648	79	343	500	1.991	-
VILLA GUARDIA	1.939	8.086	241	936	2.180	9.022	-
ZELBIO	99	443	196	836	295	1.279	-
TOTALE PROVINCIA	254.940	1.006.527	64.741	238.323	319.681	1.244.850	332
SONDRIO							
ALBAREDO PER SAN MARCO	131	518	60	216	191	734	-
ALPOSAGGIA	1.123	4.744	185	685	1.308	5.429	-
ANDALO VALTELLINO	141	643	32	118	173	761	-
APRICA	484	1.870	2.537	7.087	3.021	9.757	-
ARDENNO	922	4.229	233	893	1.155	5.122	-
BEMA	73	285	62	244	135	529	-
BERBENNO DI VALTELLINA	1.193	5.575	389	1.558	1.582	7.133	-
BIANZONE	459	2.039	89	383	548	2.422	-
BORBIO	1.278	5.190	2.020	7.415	3.298	12.605	-
BUGLIO IN MONTE	616	2.754	146	587	762	3.341	-
CAIOLO	334	1.340	106	375	440	1.715	-
CAMPODOLCINO	395	1.595	1.171	3.830	1.566	5.425	-
CASPOGGIO	409	1.664	935	2.838	1.344	4.502	1
CASTELLO DELL'ACQUA	263	1.148	141	492	404	1.640	-
CASTIONE ANDEVENNO	490	2.159	190	683	680	2.842	-
CEDRASCO	156	699	53	187	209	886	-
CERCINO	169	750	113	406	282	1.156	-
CHIAVENNA	2.509	10.288	677	2.458	3.186	12.746	-
CHIESA IN VALMALENCO	912	3.585	2.005	6.626	2.917	10.211	-
CHIURO	770	3.361	223	875	993	4.236	-
CINO	120	452	26	98	146	550	-
CIVO	381	1.649	247	941	628	2.590	-
COLORINA	446	1.977	221	765	667	2.742	-
COSIO VALTELLINO	1.466	6.653	237	930	1.703	7.583	-
DAZIO	127	530	40	179	167	709	-
DELEBIO	834	4.116	204	830	1.038	4.946	-
DOBBIANO	767	3.422	158	618	925	4.040	2
FAEDO VALTELLINO	191	828	25	79	216	907	-
FORCOLA	326	1.375	105	343	431	1.718	-
FUSINE	228	961	77	267	305	1.228	-
GEROLA ALTA	121	543	506	1.817	627	2.360	-
GORDONA	521	2.264	21	81	542	2.345	-
GROSIO	1.353	6.093	168	683	1.521	6.776	-
GROSOTTO	614	2.621	164	515	778	3.136	-
ISOLATO	216	840	2.387	7.027	2.603	7.867	4
LANZADA	520	2.108	614	2.057	1.134	4.165	-
LIVIGNO	834	3.337	384	1.349	1.218	4.686	-
LOVERO	252	1.185	25	117	277	1.302	-
MANTELLIO	228	1.053	64	257	292	1.310	-
MAZZO DI VALTELLINA	323	1.525	87	330	410	1.855	-
HELLO	273	1.016	105	428	378	1.444	-
MENAROLA	33	114	101	325	134	439	-
MESE	377	1.692	136	521	513	2.213	-
MONTAGNA IN VALTELLINA	991	4.343	356	1.260	1.347	5.603	-
MORBEGNO	3.194	13.680	860	3.268	4.054	16.948	-
NOVATE MEZZOLA	529	2.191	197	607	726	2.798	-
PEDESINA	24	79	64	216	88	295	-
PIANTEDO	309	1.314	98	379	407	1.693	-
PIATEDA	773	3.462	396	1.186	1.169	4.648	-
PIURO	499	2.367	205	795	704	3.162	-
PCGGI RIDENTI	495	1.637	5	26	500	1.663	-
PONTE IN VALTELLINA	784	3.516	554	2.176	1.338	5.692	-
POSTALESIO	187	775	19	104	206	879	-
PRATA CAMPOTACCIO	680	3.145	145	583	825	3.728	-
RASURA	111	486	145	369	256	855	-
ROGOLO	154	688	39	127	193	815	1
SANOLACCO	730	3.117	152	552	882	3.669	-
SAN GIACOMO FILIPPO	240	1.071	387	1.453	627	2.524	-
SERNIO	146	621	46	189	192	810	-
SONDALO	1.684	6.927	347	1.345	2.031	8.272	-
SONDRIO	7.489	30.914	830	2.601	8.319	33.515	4
SPRIANA	81	263	32	98	113	361	-
TALAMONA	1.225	5.312	213	841	1.438	6.153	-

Segue Tav. 15 — Abitazioni e stanze, altri tipi di alloggio, per comune

COMUNI	ABITAZIONI OCCUPATE		ABITAZIONI NON OCCUPATE		TOTALE		ALTRI TIPI DI ALLOGGIO
	Abitazioni	Stanze	Abitazioni	Stanze	Abitazioni	Stanze	
SEGUE SONDRIO							
TARTANO	142	644	285	1.002	427	1.646	3
TEGLIO	1.167	7.234	1.680	5.177	2.847	12.411	-
TIRANO	2.863	12.747	917	3.568	3.780	16.315	-
TORRE DI SANTA MARIA	365	1.347	321	1.030	686	2.377	-
TOVO DI SANT'AGATA	162	751	35	137	197	888	-
TRAONA	512	2.662	161	497	673	3.159	-
TRESVIO	607	2.543	303	1.147	910	3.690	-
VALDIDENTRO	949	3.974	1.001	3.560	1.950	7.534	-
VALDISOTTO	919	3.532	682	2.127	1.601	5.659	-
VALFURVA	751	2.756	1.054	2.278	1.805	5.034	-
VAL MASINO	316	1.341	325	1.303	641	2.644	-
VERCEIA	384	1.474	120	370	504	1.844	1
VERVIO	126	351	55	131	181	482	-
VILLA DI CHIAVENNA	387	1.846	268	990	655	2.836	-
VILLA DI TIRANO	996	4.295	306	1.073	1.302	5.368	-
TOTALE PROVINCIA	54.349	234.195	30.072	101.878	84.421	336.073	16
MILANO							
ABBADIA CERRETO	90	393	26	99	116	492	-
ABBIATEGRASSO	9.339	31.070	543	1.589	9.882	32.659	13
AGRATE BRIANZA	3.191	12.209	395	1.440	3.586	13.649	2
AICURZIO	540	2.046	40	140	580	2.186	-
ALBAIRATE	980	3.705	64	241	1.044	3.946	-
ALBIATE	1.449	5.389	68	213	1.517	5.602	-
ARCONATE	1.392	5.431	67	259	1.459	5.690	-
ARCORE	4.695	15.676	385	1.412	5.080	17.088	-
ARESE	4.576	9.550	310	1.196	4.886	10.746	1
ARLUNO	2.948	10.213	118	404	3.066	10.617	-
ASSAGO	776	2.812	105	343	881	3.155	2
BAREGGIO	3.869	14.115	228	768	4.097	14.883	10
BARLASSINA	1.778	6.958	111	434	1.889	7.392	-
BASIANO	633	2.539	33	127	666	2.666	-
BASIGLIO	279	1.176	420	1.802	699	2.978	-
BELLINZAGO LOMBARDO	870	3.237	79	318	949	3.555	-
BELLUSCO	1.883	6.998	97	361	1.980	7.359	2
BERNABEGGIO	2.045	7.633	185	655	2.230	8.288	1
BERNATE TICINO	821	3.267	98	348	919	3.615	-
BERTONICO	392	1.634	85	334	477	1.968	-
BESANA IN BRIANZA	3.739	14.769	369	1.382	4.108	16.151	-
BESATE	538	2.122	31	134	569	2.256	-
BIASSONO	2.863	10.924	182	683	3.045	11.607	-
BINASCO	1.961	6.818	119	383	2.080	7.201	-
BOFFALORA D'ADDA	287	1.119	33	121	320	1.240	-
BOFFALORA SOPRA TICINO	1.282	4.912	121	383	1.403	5.295	-
BOLLATE	13.716	44.917	866	2.253	14.582	47.170	1
BORGHETTO LODIGIANO	1.180	4.522	137	550	1.317	5.072	-
BORGO SAN GIOVANNI	366	1.429	49	204	415	1.633	-
BOVISIO-NASCIAGO	3.550	13.466	275	898	3.825	14.364	1
BREMBIO	846	3.243	89	341	935	3.584	-
BRESSO	10.756	35.993	468	1.235	11.224	37.228	7
BRIOSCO	1.491	5.827	255	985	1.746	6.812	-
BRUGHERIO	9.081	33.046	499	1.669	9.580	34.715	1
BUBBIANO	221	887	39	124	260	1.011	-
BUCCINASCO	4.187	14.923	587	2.378	4.774	17.301	15
BURAGO DI MOLGORA	1.225	4.804	81	306	1.306	5.110	-
BUSCATE	1.380	5.409	105	434	1.485	5.843	-
BUSNAGO	1.016	3.834	92	366	1.108	4.200	-
BUSSERO	1.533	5.182	151	548	1.684	5.730	3
BUSTO GAROLFO	3.542	13.623	179	685	3.721	14.308	1
CALVIGNASCO	136	532	43	148	179	680	-
CAMBIAGO	156	683	44	208	200	891	-
CAMBIAGO	1.126	4.069	133	430	1.259	4.499	1
CAMPARADA	361	1.380	40	199	401	1.579	-
CANEGRATE	3.483	13.356	141	414	3.624	13.770	-
CAPONAGO	956	3.487	102	373	1.058	3.860	-
CARATE BRIANZA	4.725	18.712	315	1.110	5.040	19.822	1
CARNATE	1.965	7.660	197	662	2.162	8.322	-
CARPIANO	399	1.629	79	247	478	1.876	-
CARUGATE	3.083	11.276	124	425	3.207	11.701	8
CASALETTO LODIGIANO	399	1.540	33	98	432	1.638	-
CASALMAIOLCO	415	1.662	67	243	482	1.905	-
CASALPUSTERLENGO	4.633	18.243	415	1.501	5.048	19.744	-
CASAPILE	577	2.019	56	160	633	2.179	1
CASELLE LANDI	635	2.903	108	475	743	3.378	6
CASELLE LURANI	302	1.266	7	36	309	1.302	-
CASOREZZO	1.297	5.030	53	164	1.350	5.194	-
CASSANO D'ADDA	5.285	19.243	439	1.461	5.724	20.704	-
CASSINA DE'PECCHI	3.503	13.151	292	1.042	3.795	14.193	-
CASSINETTA DI LUGAGNANO	377	1.422	42	273	419	1.695	-

Segue Tav. 15 — Abitazioni e stanze, altri tipi di alloggio, per comune

COMUNI	ABITAZIONI OCCUPATE		ABITAZIONI NON OCCUPATE		TOTALE		ALTRI TIPI DI ALLOGGIO
	Abitazioni	Stanze	Abitazioni	Stanze	Abitazioni	Stanze	
SEGUE MILANO							
CASTANO PRIMO	3.183	12.571	143	491	3.326	13.062	7
CASTELNUOVO BOCCA D'ADDA	593	2.775	172	743	765	3.518	-
CASTIGLIONE D'ADDA	1.438	5.840	178	452	1.616	6.292	-
CASTIRAGA VIDARDO	316	1.368	35	141	351	1.509	-
CAVACORTA	240	1.057	32	137	272	1.194	-
CAVENAGO D'ADDA	619	2.516	33	127	652	2.643	-
CAVENAGO DI BRIANZA	1.524	5.810	141	495	1.665	6.305	4
CERIANO LAGHETTO	1.562	5.793	70	166	1.632	5.959	-
CERNUSCO SUL NAVIGLIO	7.678	26.725	374	1.248	8.052	27.973	17
CERRO AL LAMBRO	556	2.265	123	580	679	2.845	-
CERRO MAGGIORE	4.501	16.245	199	670	4.700	16.915	-
CERVIGNANO D'ADDA	274	1.053	25	85	299	1.138	1
CESANO BOSCONO	7.311	24.422	283	824	7.594	25.246	-
CESANO MADERNO	9.766	35.965	362	1.283	10.128	37.248	7
CESATE	2.732	10.221	85	291	2.817	10.512	1
CINISELLO FALSAHO	25.721	83.173	1.494	3.808	27.215	86.981	24
CISLIANO	861	3.320	56	218	917	3.538	-
CODOGNO	5.077	20.656	371	1.942	5.448	22.598	-
COGLIATE	2.066	8.085	327	1.113	2.393	9.198	-
COLOGNO MONZESE	15.977	53.577	1.058	3.306	17.035	56.883	6
COLTURANO	315	1.131	67	221	382	1.352	-
COMAZZO	294	1.130	65	227	359	1.357	-
CONCOREZZO	3.949	14.688	204	684	4.153	15.372	-
CORBETTA	4.185	15.482	393	1.326	4.578	16.808	-
CORNANO	6.272	20.358	266	566	6.538	20.924	2
CORNATE	5.151	17.246	332	987	5.483	18.233	-
CORNATE D'ADDA	2.592	9.759	219	826	2.811	10.585	-
CORNEGHIANO LAUDENSE	470	1.951	36	165	506	2.116	-
CORNO GIOVINE	455	1.884	74	107	529	1.991	-
CORNOLIO	87	368	4	17	91	385	-
CORREZZANA	402	1.741	35	167	437	1.908	-
CORSICO	13.833	43.992	564	1.529	14.397	45.521	32
CORTE PALASIO	357	1.405	32	111	389	1.516	-
CRESPIATICA	428	1.671	29	118	457	1.789	-
CUGGIONO	2.417	9.324	258	1.026	2.675	10.350	-
CUSAGO	592	2.260	20	78	612	2.338	-
CUSANO MILANINO	7.398	24.843	363	1.051	7.761	25.894	-
DAIRAGO	1.251	5.168	48	197	1.299	5.365	1
DESIO	10.681	38.512	385	1.295	11.066	39.807	-
DRESANO	647	2.779	29	119	676	2.898	-
FOMBIO	500	2.012	75	260	575	2.272	1
GAGGIANO	2.333	8.397	289	841	2.622	9.238	-
GALGAGNANO	90	398	13	58	103	456	-
GARBAGNATE MILANESE	7.097	25.756	452	1.168	7.549	26.924	9
GESSATE	1.308	4.788	88	365	1.396	5.153	-
GIUSSANO	6.088	23.686	419	1.501	6.507	25.187	16
GORGONZOLA	4.873	17.642	264	808	5.137	18.450	-
GRAFFIGNANA	807	3.161	116	407	923	3.568	-
GREZZAGO	419	1.579	12	39	431	1.618	1
GUARDAMIGLIO	828	3.465	115	448	943	3.913	1
GUDO VISCONTI	187	719	35	167	222	886	1
INVERUNO	2.496	10.037	208	885	2.704	10.922	-
INZAGO	2.647	9.901	269	944	2.916	10.845	-
LACCHIARELLA	2.163	6.971	92	321	2.255	7.292	1
LAINATE	5.908	21.887	250	920	6.158	22.807	-
LAZZATE	1.693	6.455	103	334	1.796	6.789	-
LEGNANO	17.252	61.657	1.732	5.042	18.984	66.699	100
LENTATE SUL SEVESO	4.265	16.323	380	1.268	4.645	17.591	-
LESNO	1.678	6.792	233	901	1.911	7.693	-
LIMBIATE	9.425	32.971	440	1.481	9.865	34.452	18
LISCATE	483	1.794	36	141	519	1.935	2
LISSONE	9.712	35.309	659	2.278	10.371	37.587	-
LIVRAGA	810	3.299	148	508	958	3.807	-
LOCATE DI TRIULZI	2.278	7.959	165	559	2.443	8.518	-
LODI	15.539	55.023	903	2.810	16.442	57.833	1
LODI VECCHIO	1.913	6.742	142	482	2.055	7.224	-
MACCASTORNA	39	179	23	101	62	280	-
MACHERIO	2.053	7.623	136	464	2.189	8.087	5
MAGENTA	7.968	28.912	680	1.924	8.648	30.836	-
MAGNAGO	2.191	8.551	72	261	2.263	8.812	-
MAIRAGO	314	1.331	6	25	320	1.356	-
MALEO	1.162	4.616	86	325	1.248	4.941	-
MARCALLO COM CASONE	1.590	6.358	73	319	1.663	6.677	-
MARUDO	269	1.014	-	-	269	1.014	-
MASATE	549	2.208	59	215	608	2.423	-
MASSALENGO	825	3.436	74	288	899	3.724	-
MEDA	6.230	24.663	437	1.775	6.667	26.438	13
MEDIGLIA	1.894	6.818	150	511	2.044	7.329	-
MELEGNANO	6.441	21.479	354	1.009	6.795	22.488	8
MELETTI	173	814	60	246	233	1.060	-
MELZO	6.139	20.639	235	733	6.374	21.372	4

Segue Tav. 15 — Abitazioni e stanze, altri tipi di alloggio, per comune

COMUNI	ABITAZIONI OCCUPATE		ABITAZIONI NON OCCUPATE		TOTALE		ALTRI TIPI DI ALLOGGIO
	Abitazioni	Stanze	Abitazioni	Stanze	Abitazioni	Stanze	
SEGUE MILANO							
BERLINO	238	964	50	154	288	1.118	-
MESEMO	893	3.172	63	200	956	3.372	-
MEZZAGO	924	3.305	54	230	978	3.535	-
MILANO	626.845	2.028.890	37.685	95.895	664.530	2.124.785	510
MISINTO	1.059	4.368	72	293	1.131	4.661	-
MONTEMASEO	445	1.972	62	251	507	2.223	-
MONZA	41.290	149.238	2.470	7.676	43.760	156.914	48
MORINONDO	302	1.204	115	428	417	1.632	-
MOTTA VISCONTI	1.827	6.901	132	350	1.959	7.251	-
MUGGIO'	5.899	21.539	247	884	6.146	22.423	7
MULAZZANO	1.143	3.320	30	59	1.173	3.388	-
MERVIANO	5.037	19.386	325	1.090	5.362	20.476	1
MOSATE	220	812	5	25	225	837	-
NOVA MILANESE	6.000	21.273	335	1.113	6.335	22.386	-
NOVATE MILANESE	6.924	23.740	390	1.258	7.314	24.998	-
NOVIGLIO	397	1.466	99	318	496	1.784	-
OPERA	3.748	14.911	314	1.095	4.062	16.006	-
ORIO LITTA	596	2.305	53	198	649	2.503	-
ORNAGO	741	2.703	56	192	797	2.895	1
OSPEDALETTO LODIGIANO	505	2.077	108	373	613	2.450	-
OSSAGO LODIGIANO	340	1.275	102	446	442	1.721	-
OSSONA	1.062	4.137	50	175	1.112	4.312	-
OZZERO	408	1.116	39	153	447	1.269	-
PADERNO DUGNANO	12.622	42.662	505	1.583	13.127	44.245	5
PANTIGLIATE	1.302	4.733	100	313	1.402	5.046	-
PARABIAGO	7.186	26.509	472	1.572	7.658	28.081	-
PAULLO	2.528	9.484	171	615	2.699	10.099	-
PERO	3.432	10.296	183	535	3.615	10.831	-
PESCHIERA BORROMEO	4.334	16.009	445	1.458	4.779	17.467	-
PESSANO COM BORNAGO	1.486	5.351	107	367	1.593	5.718	-
PIEVE EMANUELE	2.570	11.044	964	3.000	3.534	14.044	-
PIEVE FISSIRAGA	229	1.037	16	72	245	1.109	-
PIOLTELLO	9.321	29.548	551	1.659	9.872	31.207	5
POGLIANO MILANESE	2.069	7.891	112	370	2.181	8.261	1
POZZO D'ADDA	767	3.060	50	219	817	3.279	-
POZZUOLO MARTESANA	1.858	6.795	110	358	1.968	7.153	-
PREGANZA MILANESE	1.730	6.167	56	190	1.786	6.357	-
RENATE	1.036	4.225	93	368	1.129	4.593	-
RESCALDINA	3.725	13.697	257	860	3.982	14.557	-
RHO	16.609	57.507	1.034	3.285	17.643	60.792	6
ROBECCHETTO COM INDUINO	1.175	4.972	74	265	1.249	5.237	1
ROBECCO SUL NAVIGLIO	1.530	5.231	118	474	1.648	5.705	-
RODANO	724	3.061	52	199	776	3.260	-
ROMCELLO	498	837	39	144	537	981	-
RONCO BRIANTINO	215	808	21	77	236	885	-
ROSATE	1.103	4.159	112	330	1.215	4.489	2
ROZZANO	11.222	39.457	390	1.125	11.612	40.582	2
SALERANO SUL LANBRO	514	1.853	53	201	567	2.054	-
SAN COLOMBINO AL LANBRO	2.294	8.733	529	1.787	2.823	10.520	-
SAN DONATE MILANESE	9.861	38.449	964	3.404	10.825	41.853	12
SAN FIORANO	509	2.243	106	433	615	2.676	-
SAN GIORGIO SU LEGNANO	2.009	7.450	132	453	2.141	7.903	-
SAN GIULIANO MILANESE	9.951	33.110	508	1.487	10.459	34.597	-
SAN MARTINO IN STRADA	887	3.458	54	193	941	3.651	1
SAN ROCCO AL PORTO	1.079	4.510	183	385	1.262	4.895	-
SANT'ANGELO LODIGIANO	3.944	15.138	233	804	4.177	15.942	-
SANTO STEFANO LODIGIANO	637	2.980	127	487	764	3.467	-
SANTO STEFANO TICINO	994	3.646	103	357	1.097	4.003	-
SAN VITTORE OLONA	2.235	8.314	172	562	2.407	8.876	-
SAN ZENO AL LANBRO	470	1.572	48	130	518	1.702	-
SECUGNAGO	531	2.088	32	96	563	2.184	-
SEDRIANO	2.742	9.980	131	452	2.873	10.432	-
SEGRATE	9.505	36.908	733	2.955	10.238	39.863	43
SENAGO	5.459	18.822	236	847	5.695	19.669	2
SEMPA LODIGIANA	746	3.056	169	602	915	3.658	-
SEREGNO	12.133	44.548	682	2.238	12.815	46.786	8
SESTO SAN GIOVANNI	32.833	103.312	1.702	4.292	34.535	107.604	110
SETTALA	1.272	4.897	72	283	1.344	5.180	-
SETTINO MILANESE	3.798	13.722	161	552	3.959	14.274	-
SEVESO	5.397	21.125	333	1.562	5.730	22.687	-
SOLARO	2.816	10.341	94	317	2.910	10.658	-
SOMAGLIA	934	3.824	155	644	1.089	4.468	-
SORDIO	459	1.769	21	77	480	1.846	-
SOVICO	2.148	8.100	136	473	2.284	8.573	1
SULBIATE	777	2.796	90	310	867	3.106	-
TAVAZZANO COM VILLAVESCO	1.132	4.247	113	415	1.245	4.662	-
TERRANOVA DEI PASSERINI	203	874	59	225	262	1.099	-
TREZZANO ROSA	503	1.979	39	142	542	2.121	-
TREZZANO SUL NAVIGLIO	5.423	20.659	332	510	5.755	21.169	-
TREZZO SULL'ADDA	3.504	12.939	377	1.350	3.881	14.289	10
TRIBIANO	311	1.014	25	109	336	1.123	-

Segue Tav. 15 — Abitazioni e stanze, altri tipi di alloggio, per comune

COMUNI	ABITAZIONI OCCUPATE		ABITAZIONI NON OCCUPATE		TOTALE		ALTRI TIPI DI ALLOGGIO
	Abitazioni	Stanze	Abitazioni	Stanze	Abitazioni	Stanze	
SEGGUE MILANO							
TRIUGGIO	2.050	7.967	194	645	2.244	8.612	3
TRUCCAZZANO	1.156	4.016	164	562	1.320	4.578	1
TURANO LODIGIANO	441	1.782	28	128	469	1.910	-
TURBIGO	2.414	9.803	151	581	2.565	10.384	2
USATE VELATE	1.934	7.505	188	681	2.122	8.186	-
VALENA PRATTA	262	1.122	44	160	306	1.282	-
VANZAGHELLO	1.594	6.285	174	653	1.768	6.938	-
VANZAGO	1.735	6.331	163	459	1.898	6.790	1
VAPRIO D'ADDA	2.130	7.891	210	772	2.340	8.663	-
VAREDO	3.675	14.037	159	562	3.834	14.599	-
VEDAMO AL LANBELO	2.182	8.698	240	621	2.422	9.319	-
VEDUGGIO CON COLZANO	1.226	4.798	94	326	1.320	5.124	-
VERANO BRIANZA	2.379	9.364	143	544	2.522	9.908	-
VERHEZZO	496	1.805	62	201	558	2.006	-
VERMATE	690	2.512	185	502	875	3.014	-
VIGNATE	1.599	5.439	153	365	1.752	5.804	1
VILLA CORTESE	1.631	6.226	54	199	1.685	6.425	-
VILLANOVA DEL SILLARO	288	1.284	23	110	311	1.394	1
VILLASANTA	3.569	12.933	191	598	3.760	13.531	-
VINERATE	7.750	29.268	682	2.358	8.432	31.626	-
VIMODRONE	4.658	15.854	265	739	4.923	16.593	1
VITTUONE	2.192	7.944	144	455	2.336	8.399	-
VIZZOLO PREDABISSI	520	2.033	56	234	576	2.267	-
ZELO BUON PERSICO	1.100	3.968	56	197	1.156	4.165	-
ZELO SURRIGONE	149	574	7	26	156	600	-
ZIBIDO SAN GIACOMO	1.010	3.675	88	314	1.098	3.989	-
TOTALE PROVINCIA	1.408.473	4.835.769	91.691	274.703	1.500.164	5.110.472	1.146
BERGAMO							
ADRARA SAN MARTINO	451	1.964	141	573	592	2.537	-
ADRARA SAN ROCCO	202	871	149	509	351	1.380	-
ALBANO SANT'ALESSANDRO	1.452	6.249	77	340	1.529	6.589	-
ALBINO	5.040	21.246	1.022	4.015	6.062	25.261	-
ALGUA	246	1.137	495	1.800	741	2.937	-
ALME'	1.501	6.555	123	477	1.624	7.032	-
ALMENNO SAN BARTOLOMEO	1.120	4.842	401	1.685	1.521	6.527	-
ALMENNO SAN SALVATORE	1.525	6.660	98	458	1.623	7.118	-
ALZANO LOMBARDO	3.882	15.392	461	1.800	4.343	17.192	6
AMBIVERE	521	2.271	77	323	598	2.594	-
ANTEGNATE	640	2.561	97	399	737	2.960	-
ARCESE	1.086	4.682	118	463	1.204	5.145	-
ARDESIO	1.144	4.822	570	2.267	1.714	7.089	-
ARZAGO D'ADDA	476	1.839	45	171	521	2.010	-
AVERARA	118	553	218	691	336	1.244	-
AVIATICO	154	733	654	2.339	808	3.072	-
AZZANO SAN PAOLO	1.603	5.230	75	258	1.678	5.488	-
AZZONE	187	915	79	381	266	1.296	-
BAGNATICA	700	3.038	71	367	771	3.405	-
BARBATA	144	626	15	57	159	683	-
BARIANO	1.096	4.370	74	316	1.170	4.686	-
BARZANA	281	1.194	65	255	346	1.449	-
BEDULITA	157	740	235	897	392	1.637	-
BERBENNO	693	2.991	724	2.867	1.417	5.858	-
BERGAMO	42.073	166.364	4.149	14.658	46.222	181.022	4
BERZO SAN FERMO	344	1.453	83	352	427	1.805	-
BIANZANO	167	802	40	151	207	953	-
BLELLO	35	158	33	138	68	296	-
BOLGARE	919	3.967	51	209	970	4.176	-
BOLTIERE	930	3.562	96	389	1.026	3.951	-
BONATE SOPRA	1.409	5.798	56	227	1.465	6.025	-
BONATE SOTTO	1.500	6.219	81	343	1.581	6.562	-
BORGIO DI TERZO	240	1.149	65	292	305	1.441	-
BOSSICO	324	1.562	210	904	534	2.466	-
BOTTANUCO	1.039	4.268	117	567	1.156	4.835	-
BRACCA	212	905	197	831	409	1.736	-
BRANZI	318	1.325	682	2.042	1.000	3.367	-
BRESCATE	1.891	7.324	113	480	2.004	7.804	-
BRESCATE DI SOPRA	1.498	6.875	116	487	1.614	7.362	-
BRESCILLA	1.173	5.344	434	1.861	1.607	7.205	-
BRIGNANO GERA D'ADDA	1.418	5.528	111	502	1.529	6.030	-
BRUNICO	32	113	172	635	204	748	-
BRUSAPORTO	653	2.917	59	217	712	3.134	-
CALCINATE	1.039	4.570	63	263	1.102	4.833	1
CALCIO	1.418	5.802	122	601	1.540	6.403	-
CALOLZIOCORTE	4.506	17.787	481	1.768	4.987	19.555	2
CALUSCO D'ADDA	2.266	9.214	236	873	2.502	10.087	-
CALVENZANO	927	3.672	30	114	957	3.786	1
CAMERATA CORNELLO	170	753	187	700	357	1.453	-
CANONICA D'ADDA	1.157	3.891	85	272	1.242	4.163	-

Segue Tav. 15 — Abitazioni e stanze, altri tipi di alloggio, per comune

COMUNI	ABITAZIONI OCCUPATE		ABITAZIONI NON OCCUPATE		TOTALE		ALTRI TIPI DI ALLOGGIO
	Abitazioni	Stanze	Abitazioni	Stanze	Abitazioni	Stanze	
SEGUE BERGAMO							
CAPIZZONE	326	1.449	201	768	527	2.217	-
CAPRIATE SAN GERVASIO	2.124	8.083	131	455	2.255	8.538	-
CAPRINO BERGAMASCO	831	3.401	244	968	1.075	4.369	2
CARAVAGGIO	4.544	17.950	301	1.182	4.845	19.132	2
CARENNO	455	1.880	651	2.478	1.106	4.358	-
CAROBBIO DEGLI ANGELI	803	3.449	75	431	878	3.880	-
CARONA	183	711	616	1.702	799	2.413	-
CARVICO	1.121	4.462	96	371	1.217	4.833	-
CASAZZA	883	4.099	200	744	1.083	4.843	-
CASIRATE D'ADDA	855	3.350	47	209	902	3.559	8
CASNIGO	1.126	4.913	150	604	1.276	5.517	-
CASSIGLIO	44	184	58	243	102	427	-
CASTELLI CALEPIO	2.361	9.906	345	1.316	2.706	11.222	-
CASTEL BOZZONE	624	2.516	25	94	649	2.610	-
CASTIONE DELLA PRESOLANA	883	3.649	4.846	17.059	5.729	20.708	4
CASTRO	554	2.298	116	364	670	2.662	-
CAVERNAGO	263	1.197	47	232	310	1.429	-
CAZZANO SANT'ANDEA	326	1.470	33	144	359	1.614	-
CENATE SOPRA	432	1.843	103	517	535	2.360	-
CENATE SOTTO	524	2.331	78	373	602	2.704	-
CENE	1.108	4.156	320	1.196	1.428	5.352	-
CERETE	397	1.746	292	1.196	689	2.942	-
CRIGNOLO D'ISOLA	566	2.116	29	113	595	2.229	-
CHIUDUNO	1.291	5.714	186	854	1.477	6.568	-
CISANO BERGAMASCO	1.685	7.062	165	663	1.850	7.725	3
CISERANO	1.248	5.078	117	387	1.365	5.465	-
CIVIDATE AL PIANO	1.407	5.821	99	373	1.506	6.194	1
CLUSONE	2.622	11.022	1.905	6.495	4.527	17.517	-
COLERE	310	1.474	234	880	544	2.354	-
COLOGNO AL SERIO	2.266	9.549	99	405	2.365	9.954	1
COLZATE	540	2.331	114	452	654	2.783	-
CORNANO NUOVO	649	2.800	49	215	698	3.015	-
CORNA IMAGNA	191	909	357	1.439	548	2.346	-
CORNALBA	109	530	469	1.475	578	2.005	-
CORTENOVA	380	1.559	7	30	387	1.589	-
COSTA DI MEZZATE	541	2.359	78	371	619	2.730	-
COSTA DI SERINA	320	1.499	764	3.492	1.084	4.991	-
COSTA VALLE IMAGNA	215	989	416	1.673	631	2.662	-
COSTA VOLFINO	2.612	11.917	363	1.443	2.975	13.360	-
COVO	817	3.409	67	273	884	3.682	1
CREVARO	609	2.694	115	466	724	3.160	-
CURNO	1.955	7.928	86	337	2.041	8.265	-
CUSIO	128	588	234	711	362	1.299	-
DALMINE	5.068	20.938	385	1.531	5.453	22.469	9
DOSSENA	278	1.020	439	1.562	717	2.582	-
ENDINE GAIANO	916	4.146	280	1.159	1.196	5.305	-
ENTRATICO	390	1.566	52	211	442	1.777	-
ERVE	231	998	150	553	381	1.551	-
FARA GERA D'ADDA	1.629	6.535	149	607	1.778	7.142	11
FARA OLIVANA CON SOLA	249	1.157	13	53	262	1.210	-
FILAGO	655	2.812	40	188	695	3.000	-
FINO DEL MONTE	287	1.166	481	1.782	768	2.948	-
FIORANO AL SERIO	840	3.598	101	397	941	3.995	-
FONTANELLA	1.023	4.204	50	204	1.073	4.408	1
FONTENO	219	951	115	427	334	1.378	-
FOPPOLO	69	208	1.121	2.828	1.190	3.036	-
FORESTO SPARSO	704	3.046	74	284	778	3.330	-
FORNOVO SAN GIOVANNI	644	2.643	50	200	694	2.843	-
FUIPIANO VALLE IMAGNA	91	394	348	1.344	439	1.738	-
GANDELLINO	352	1.512	295	998	647	2.510	-
GANDINO	1.852	7.801	408	1.583	2.260	9.384	-
GANDOSSO	285	1.217	138	482	423	1.699	-
GAVERINA TERRE	294	1.254	209	726	503	1.980	-
GAZZANIGA	1.805	8.747	327	1.098	2.132	9.845	-
GEROSA	161	691	134	568	295	1.259	-
GHISALBA	1.078	4.610	60	260	1.138	4.870	-
GORLAGO	1.095	5.498	195	792	1.290	6.290	-
GORLE	1.127	5.408	66	342	1.193	5.750	-
GORNO	706	2.759	302	1.024	1.008	3.783	-
GRASSOBBIO	1.109	4.366	71	257	1.180	4.623	-
GROMO	350	1.621	932	3.269	1.282	4.890	-
GRONE	251	1.147	218	1.019	469	2.166	2
GRUNELLO DEL MONTE	1.579	7.235	222	961	1.801	8.196	-
ISOLA DI FONDBA	83	350	284	965	367	1.315	-
ISSO	132	590	13	54	145	644	-
LALLIO	644	2.784	53	238	697	3.022	-
LEFFE	1.692	7.669	292	1.380	1.984	9.049	-
LENNA	260	1.112	298	1.083	558	2.195	-
LEVATE	792	3.231	33	142	825	3.373	-
LOCATELLO	242	1.043	282	1.192	524	2.235	-
LOVERE	2.099	10.297	443	1.954	2.542	12.251	-

Segue Tav. 15 — Abitazioni e stanze, altri tipi di alloggio, per comune

COMUNI	ABITAZIONI OCCUPATE		ABITAZIONI NON OCCUPATE		TOTALE		ALTRI TIPI DI ALLOGGIO
	Abitazioni	Stanze	Abitazioni	Stanze	Abitazioni	Stanze	
SEGUE BORGANO							
LORANO	441	1.919	26	98	467	2.017	-
LUZZANA	182	818	60	199	242	1.017	-
MADONE	758	3.136	69	291	827	3.427	-
MAPELLO	1.352	5.834	138	677	1.490	6.511	1
MARTINENGO	2.103	8.626	154	608	2.257	9.234	-
MEDOLAGO	395	1.655	54	225	449	1.880	-
MEZZOLDO	130	524	300	1.053	430	1.577	-
MISANO DI GERA D'ADDA	648	2.444	49	187	697	2.631	-
MOIO DE' CALVI	87	366	153	636	240	1.002	-
MONASTEROLO DEL CASTELLO	273	1.155	221	749	494	1.904	-
MONTELLO	550	2.336	69	295	619	2.631	-
MONTE MARENZO	365	1.521	86	384	451	1.905	-
MORENKO	516	2.128	38	180	554	2.308	5
MORNICO AL SERIO	642	2.952	8	41	650	2.993	-
MOZZANICA	974	3.977	55	232	1.029	4.209	-
MOZZO	1.613	7.162	128	603	1.741	7.765	1
MEMERO	3.319	13.525	422	1.679	3.741	15.204	-
OLMO AL ERENBO	198	869	206	796	404	1.665	-
OLTRE IL COLLE	431	1.736	1.428	4.500	1.859	6.236	-
OLTRESSENZA ALTA	52	232	80	302	132	534	-
ONETA	257	1.245	299	1.053	556	2.298	-
ONORE	240	996	715	2.447	955	3.443	-
ORIO AL SERIO	355	1.356	35	119	390	1.475	-
ORNICA	94	407	96	425	190	832	-
OSIO SOPRA	939	4.003	65	263	1.004	4.266	-
OSIO SOTTO	2.943	12.014	179	727	3.122	12.741	-
PAGAZZANO	472	1.892	69	142	541	2.034	-
PALADINA	955	4.064	49	201	1.004	4.265	-
PALAZZAGO	877	3.998	139	577	1.016	4.575	1
PALOSCO	1.325	5.717	30	112	1.355	5.829	-
PARRE	772	3.180	517	1.848	1.289	5.028	-
PARZANICA	207	830	111	443	318	1.273	-
PEDRENGO	957	4.048	49	211	1.006	4.259	-
PEIA	539	2.265	142	435	681	2.700	-
PIANICO	410	1.894	92	352	502	2.246	-
PIARIO	229	1.000	134	496	363	1.496	-
PIAZZA BREMBANA	367	1.533	465	1.724	832	3.257	-
PIAZZATORRE	146	733	1.338	3.991	1.484	4.724	-
PIAZZOLO	45	246	75	351	120	597	-
POGNANO	329	1.375	27	104	356	1.479	-
PONTE MOSSA	823	3.304	192	683	1.015	3.987	-
PONTEMANICA	2.047	8.649	178	818	2.225	9.467	-
PONTE SAN PIETRO	3.323	13.802	205	749	3.528	14.551	1
PONTIDA	824	3.521	137	595	961	4.116	-
PONTIROLO NUOVO	1.166	4.546	131	514	1.297	5.060	-
PRADALUNGA	1.170	5.199	144	582	1.314	5.781	-
PREDORE	538	2.334	395	1.297	933	3.631	-
PRENOLO	335	1.457	153	553	488	2.010	-
PRESEZZO	1.125	4.410	109	348	1.234	4.758	-
PUMENUNGO	441	1.474	55	201	496	1.675	-
RANICA	1.632	7.325	129	633	1.761	7.958	-
RANZANICO	272	1.207	124	498	396	1.705	-
RIVA DI SOLTO	312	1.454	297	1.164	609	2.618	-
ROGNO	858	3.831	229	883	1.087	4.714	-
ROMANO DI LODI BARDIA	4.460	17.381	324	1.155	4.784	18.536	-
RONCOBELLO	202	850	766	2.729	968	3.579	-
RONCOLA	162	668	764	1.871	926	2.539	-
ROTA D'INAGNA	291	1.138	971	3.150	1.262	4.288	-
ROVETTA	839	3.725	1.097	4.238	1.936	7.963	-
SAN GIOVANNI BIANCO	1.476	6.461	545	2.130	2.021	8.591	-
SAN PAOLO D'ARGON	842	3.610	55	246	897	3.856	-
SAN PELLEGRINO TERME	1.703	7.266	586	2.141	2.289	9.407	1
SANTA BRIGIDA	232	1.065	396	1.533	628	2.598	-
SANT'OMOBONO INAGNA	839	3.986	806	3.206	1.645	7.192	-
SARNICO	1.835	8.106	467	1.822	2.302	9.928	-
SCANZOROSCIATE	2.310	9.376	199	903	2.509	10.279	-
SCHILPARIO	489	2.772	553	2.517	1.042	5.289	-
SEDRINA	755	3.185	28	117	783	3.302	-
SELVINO	519	2.067	2.114	7.509	2.633	9.576	-
SERIATE	5.633	22.599	222	873	5.855	23.472	-
SERINA	651	2.965	2.007	6.784	2.658	9.749	-
SOLTO COLLINA	449	1.967	500	1.938	949	3.905	-
SOLZA	340	1.238	23	79	363	1.317	-
SONGAVAZZO	189	822	290	1.059	479	1.881	-
SORISOLE	2.175	9.099	268	1.027	2.443	10.126	-
SOTTO IL MONTE GIOVANNI XXIII	678	2.974	37	176	715	3.150	-
SOVERE	1.478	6.975	522	2.072	2.000	9.047	-
SPINONE AL LAGO	240	1.020	177	635	417	1.655	-
SPIRANO	1.113	4.747	67	273	1.180	5.020	2
STEAZZANO	2.237	8.107	117	491	2.354	8.598	-
STROZZA	254	1.218	64	277	318	1.495	-

Segue Tav. 15 — Abitazioni e stanze, altri tipi di alloggio, per comune

COMUNI	ABITAZIONI OCCUPATE		ABITAZIONI NON OCCUPATE		TOTALE		ALTRI TIPI DI ALLOGGIO
	Abitazioni	Stanze	Abitazioni	Stanze	Abitazioni	Stanze	
SEGUE BERGAMO							
SUISIO	779	3.292	67	266	846	3.558	-
TALEGGIO	322	1.398	676	2.136	998	3.534	-
TAVERNOLA BERGAMASCA	687	3.070	236	907	923	3.977	-
TELGATE	937	4.158	65	229	1.002	4.387	1
TERNO D'ISOLA	980	3.901	1	2	981	3.903	-
TORRE BOLDOME	2.195	9.040	125	524	2.320	9.564	-
TORRE DE' EUSI	489	2.061	430	1.773	919	3.834	-
TORRE DE' ROVERI	423	1.806	9	42	432	1.848	-
TORRE PALLAVICINA	275	1.248	59	192	334	1.440	-
TRESCORE BALNEARIO	1.992	8.335	321	1.184	2.313	9.519	-
TREVIGLIO	8.591	31.330	491	1.693	9.082	33.023	3
TREVIOLIO	2.432	9.719	151	623	2.583	10.342	-
UBIALE CLANEZZO	363	1.543	91	366	454	1.909	-
URGNANO	2.207	9.083	158	638	2.365	9.721	-
VALBONDIONE	474	2.030	708	2.103	1.182	4.133	1
VALBREHMO	796	3.447	75	303	871	3.750	1
VALGOGGLIO	173	730	203	776	376	1.506	-
VALLEVE	51	201	171	494	222	695	-
VALNEGHA	88	403	124	360	212	763	-
VALSECCA	155	716	194	883	349	1.599	-
VALTORTA	140	589	140	531	280	1.120	-
VEDESETA	112	464	203	834	315	1.298	-
VERCURAGO	877	3.601	138	503	1.015	4.104	-
VERDELLINO	1.629	6.936	141	565	1.770	7.501	-
VERDELLO	1.712	7.265	119	453	1.831	7.718	-
VERTOVA	1.776	7.305	230	804	2.006	8.109	-
VIADANICA	296	1.277	64	325	360	1.602	-
VIGANO SAN MARTINO	312	1.326	71	300	383	1.626	-
VIGOLO	254	1.243	148	681	402	1.924	-
VILLA D'ADDA	932	3.786	148	650	1.080	4.436	-
VILLA D'ALHE'	1.658	6.909	188	760	1.846	7.669	-
VILLA DI SERIO	1.206	4.776	79	352	1.285	5.128	-
VILLA D'OGHA	549	2.383	138	534	687	2.917	-
VILLONGO	1.579	6.972	243	944	1.822	7.916	-
VILMINOHE DI SCALVE	526	2.103	590	2.218	1.116	4.321	-
ZANDOBBIO	645	2.654	71	318	716	2.972	-
ZANICA	1.552	6.188	91	367	1.643	6.555	-
ZOGNO	2.636	11.028	1.462	4.950	4.098	15.978	-
TOTALE PROVINCIA	282.130	1.169.445	71.636	264.302	353.766	1.433.747	78
BRESCIA							
ACQUAFREDDA	376	1.867	31	149	407	2.016	-
ADRO	1.806	7.717	137	587	1.943	8.304	-
AGHOSINE	533	2.447	118	424	651	2.871	-
ALFIANELLO	657	3.358	75	333	732	3.691	-
ANFO	195	782	360	1.354	555	2.136	-
ANGOLO TERRE	797	3.530	674	1.398	1.471	4.928	-
ARTOGNE	811	3.582	1.299	3.741	2.110	7.323	-
AZZANO NELLA	444	1.861	40	169	484	2.030	-
BAGNOLO NELLA	3.229	15.325	321	1.406	3.550	16.731	5
BAGOLINO	1.428	5.970	396	1.739	1.824	7.709	-
BARBARIGA	552	2.747	23	105	575	2.852	-
BARGHE	303	1.295	34	128	337	1.423	-
BASSANO BRESCIANO	421	2.028	24	110	445	2.138	5
BEDIZZOLE	2.168	10.106	201	980	2.369	11.086	-
BERLINGO	472	2.065	24	93	496	2.158	-
BERZO DEMO	618	2.515	111	411	729	2.926	-
BERZO INFERRIORE	510	2.252	76	287	586	2.539	-
BIENNO	1.059	4.732	134	544	1.193	5.276	1
BIONE	404	1.724	94	370	498	2.094	-
BORGO SAN GIACOMO	1.433	5.946	218	889	1.651	6.835	-
BORGUSATOLLO	2.020	9.126	105	411	2.125	9.537	-
BORNO	913	3.586	2.012	6.373	2.925	9.959	-
BOTTICINO	2.747	12.459	191	779	2.938	13.238	-
BOVEGNO	794	3.086	331	1.090	1.125	4.176	-
BOVEZZO	1.877	8.405	351	999	2.228	9.404	-
BRANDICO	241	1.169	23	97	264	1.266	-
BRAONE	196	838	64	227	260	1.065	-
BRENO	1.822	8.303	440	1.568	2.262	9.871	-
BRESCIA	71.887	287.605	5.752	19.644	77.639	307.249	68
BRIOME	135	517	135	496	270	1.013	-
CAINO	448	1.934	32	158	480	2.092	-
CALCINATO	2.598	11.811	274	691	2.872	12.502	1
CALVAGRESE DELLA RIVIERA	625	2.294	27	82	652	2.376	-
CALVISANO	1.862	9.052	120	576	1.982	9.628	2
CAPO DI PONTE	750	2.992	198	678	948	3.670	-
CAPOVALLE	212	951	60	232	272	1.183	-
CAPRIANO DEL COLLE	841	3.938	56	234	897	4.172	4
CAPRIOLO	2.179	9.261	107	441	2.286	9.702	-

Segue Tav. 15 — Abitazioni e stanze, altri tipi di alloggio, per comune

COMUNI	ABITAZIONI OCCUPATE		ABITAZIONI NON OCCUPATE		TOTALE		ALTRI TIPI DI ALLOGGIO
	Abitazioni	Stanze	Abitazioni	Stanze	Abitazioni	Stanze	
SEGUE BRESCIA							
CARPENEDOLO	2.758	13.384	300	1.425	3.058	14.809	-
CASTEGNATO	1.371	5.639	94	384	1.465	6.023	-
CASTELCOVATI	1.314	5.561	111	441	1.425	6.002	-
CASTEL MELLA	1.363	5.834	38	162	1.401	5.996	-
CASTENEDOLO	2.594	11.575	143	582	2.737	12.157	-
CASIO	460	2.158	94	338	554	2.496	-
CASTREZZATO	1.304	5.537	178	685	1.482	6.222	-
CAZZAGO SAN MARTINO	2.449	10.796	195	903	2.644	11.699	2
CEDEGOLO	506	2.427	76	301	582	2.728	-
CELLATICA	1.146	4.872	141	628	1.287	5.500	-
CERVENO	206	866	107	370	313	1.236	-
CEVO	498	1.812	121	496	619	2.308	-
CEVO	438	1.716	317	1.307	755	3.023	7
CHIARI	5.064	21.254	323	1.468	5.387	22.722	-
CIGOLE	424	2.128	15	79	439	2.207	-
CIMBERGO	229	934	79	309	308	1.243	-
CIVIDATE CANONO	773	3.463	139	595	912	4.058	-
COCCAGLIO	1.904	7.821	213	870	2.117	8.691	-
COLLEBBATE	1.084	4.752	66	313	1.150	5.065	5
COLLIO	794	3.229	926	3.095	1.720	6.324	4
COLOGNE	1.594	6.947	23	106	1.617	7.053	-
COMIZZANO-CIZZAGO	538	2.482	23	107	561	2.589	2
CONCESIO	3.802	16.814	281	1.194	4.083	18.008	1
CORTE FRANCA	1.519	6.264	114	524	1.633	6.788	-
CORTENO GOIGI	674	3.016	1.408	4.118	2.082	7.134	-
CORZANO	248	1.239	39	171	287	1.410	-
DARPO BOARIO TERME	4.054	18.601	557	2.232	4.611	20.833	24
DELLO	1.052	5.292	54	290	1.106	5.582	-
DRESENZANO DEL GARDA	6.763	30.023	2.133	7.665	8.896	37.688	7
EDOLO	1.514	6.558	684	2.675	2.198	9.233	-
EBBUSCO	1.817	7.925	128	655	1.945	8.580	-
ESINE	1.236	5.525	292	1.072	1.528	6.597	1
FIESSE	564	2.719	80	364	644	3.083	3
FLERO	1.743	7.764	82	344	1.825	8.108	-
GAMBARA	1.210	5.967	107	494	1.317	6.461	-
GARDONE RIVIERA	952	4.179	972	3.455	1.924	7.634	-
GARDONE VAL TROMPIA	3.896	16.086	385	1.207	4.281	17.293	5
GARGNANO	1.186	5.057	1.005	4.075	2.191	9.132	-
GAVARDO	2.883	13.031	325	1.402	3.208	14.433	1
GHEDI	3.741	16.700	423	1.700	4.164	18.400	4
GIANICO	483	2.318	133	516	616	2.834	2
GOTTOLONGO	1.254	6.182	86	322	1.340	6.504	-
GUSSAGO	3.610	15.427	455	1.910	4.065	17.337	-
IDRO	486	2.115	714	2.322	1.200	4.437	1
INCODINE	185	710	37	158	222	868	-
IRMA	59	243	60	257	119	500	-
ISEO	2.645	21.126	648	2.372	3.293	23.498	1
ISORELLA	874	4.059	101	431	975	4.490	-
LAVERNONE	246	1.033	111	453	357	1.486	-
LENO	3.165	14.800	312	1.301	3.477	16.101	-
LIMONE SUL GARDA	334	1.500	119	491	453	1.991	-
LODRINO	394	1.727	258	996	652	2.723	-
LOGRATO	778	3.499	69	251	847	3.750	-
LONATO	3.287	15.061	430	961	3.717	16.022	1
LONGHENA	137	689	8	39	145	728	-
LOSINE	222	884	72	245	294	1.129	-
LOZIO	212	846	86	352	298	1.198	-
LUMEZZANE	6.986	29.723	675	2.582	7.661	32.305	-
MACLODIO	244	1.094	19	97	263	1.191	-
MAGASA	127	519	27	115	154	634	-
MAIRANO	585	2.751	73	298	658	3.049	-
MALEGNO	704	3.099	98	386	802	3.485	2
MALONNO	1.043	4.846	313	1.318	1.356	6.164	-
MANERBA DEL GARDA	938	4.485	1.974	6.278	2.912	10.763	-
MANERBIO	3.785	16.816	265	1.143	4.050	17.959	-
MARCHENO	1.116	5.025	219	836	1.335	5.861	-
MARSENTINO	246	1.116	179	731	425	1.847	-
MARONE	946	4.083	139	563	1.085	4.646	-
MAZZANO	2.024	9.645	120	545	2.144	10.190	-
MILZANO	394	1.969	38	185	432	2.154	-
MONIGA DEL GARDA	405	1.748	498	1.635	903	3.383	9
MONNO	198	810	55	222	253	1.032	-
MONTE ISOLA	567	2.404	386	1.279	953	3.683	2
MONTICELLI BRUSATI	709	3.433	144	692	853	4.125	-
MONTICHIARI	4.548	21.280	420	1.766	4.968	23.046	1
MONTIROSE	758	3.438	36	164	794	3.602	-
MURA	220	1.046	70	372	290	1.418	-
MUSCOLINE	420	1.831	216	711	636	2.542	1
MAVE	2.826	12.377	110	442	2.936	12.819	-
NIARDO	492	2.187	136	566	628	2.753	-
NUVOLENTO	891	4.037	93	398	984	4.435	-

Segue Tav. 15 — Abitazioni e stanze, altri tipi di alloggio, per comune

COMUNI	ABITAZIONI OCCUPATE		ABITAZIONI NON OCCUPATE		TOTALE		ALTRI TIPI DI ALLOGGIO
	Abitazioni	Stanze	Abitazioni	Stanze	Abitazioni	Stanze	
SEGUE BRESCIA							
MUVOLERA	761	3.575	55	224	816	3.799	-
ODOLO	621	2.985	85	309	706	3.294	2
OFFLAGA	820	3.951	63	324	883	4.275	8
ONE	863	3.508	159	552	1.022	4.060	-
ONO SAN PIETRO	257	1.074	98	355	355	1.429	-
ORZINUOVI	3.089	13.578	271	978	3.360	14.556	4
ORZIVECCHI	626	2.767	40	185	666	2.952	-
OSPITALETTO	2.684	11.185	152	579	2.836	11.764	-
OSSINO	429	1.754	501	1.828	930	3.582	-
PADENGHE SUL GARDA	801	3.798	1.018	4.050	1.819	7.848	-
PADERNO FRANCIACORTA	783	3.594	21	87	804	3.681	-
PAISCO LOVENO	239	697	134	427	373	1.124	-
PAITONE	413	1.888	59	278	472	2.166	-
PALAZZOLO SULL'OGLIO	5.466	22.420	349	1.391	5.815	23.811	-
PARATICO	975	3.945	296	1.064	1.271	5.009	-
PASPARDO	253	1.089	101	110	354	1.199	-
PASSIRANO	1.509	6.887	80	358	1.589	7.245	-
PAVONE DEL MELLA	720	3.607	37	194	757	3.801	-
PERTICA ALTA	246	1.133	146	608	392	1.741	-
PERTICA BASSA	271	1.288	154	682	425	1.970	2
PEZZAZE	513	2.071	358	1.249	871	3.320	-
PIAN CAMUNO	958	4.215	695	2.077	1.653	6.292	-
PIANCOGNO	1.125	5.038	291	1.092	1.416	6.130	-
PISOGNE	2.419	10.369	509	1.889	2.928	12.258	10
POLAVENO	531	2.316	72	254	603	2.570	-
POLPENAZZE DEL GARDA	457	2.041	181	644	638	2.685	4
PONPIANO	892	4.253	61	293	953	4.546	-
PONCARALE	944	3.378	37	162	981	3.540	1
PONTE DI LEGNO	743	3.171	2.431	8.915	3.174	12.086	-
PONTEVICO	1.945	9.284	232	1.019	2.177	10.303	-
PONTOGLIO	1.709	7.566	73	317	1.782	7.883	3
POZZOLENGO	765	3.565	252	995	1.017	4.560	-
PRAIBOINO	824	4.190	83	384	907	4.574	-
PRESEGLIE	444	2.066	52	216	496	2.282	-
PRESTINE	184	817	146	608	330	1.425	-
PREVALLE	1.316	6.113	70	338	1.386	6.451	-
PROVAGLIO D'ISEO	1.562	7.109	70	356	1.632	7.465	-
PROVAGLIO VAL SABBIA	256	1.171	181	484	437	1.655	-
PUEGNAGO SUL GARDA	559	2.540	84	333	643	2.873	1
QUINZANO D'OGLIO	1.777	8.236	135	631	1.912	8.867	-
RENEDELLO	816	4.312	76	363	892	4.675	-
REZZATO	3.314	14.688	240	970	3.554	15.658	2
ROCCAFRANCA	818	3.437	30	139	848	3.576	-
RODENGO-SAIANO	1.427	6.201	54	162	1.481	6.363	-
ROE' VOLCIANO	1.188	5.275	179	754	1.367	6.029	-
ROMCADELLE	1.598	7.025	113	426	1.711	7.451	2
ROVATO	4.109	17.520	280	1.083	4.389	18.603	-
RUDIANO	1.177	4.908	99	371	1.276	5.279	-
SABBIO CHIESE	836	3.751	76	298	912	4.049	-
SALE MARASINO	957	4.137	463	1.837	1.420	5.974	6
SALO'	3.596	15.232	1.019	4.087	4.615	19.319	-
SAN FELICE DEL BENACO	739	3.259	894	3.554	1.633	6.813	1
SAN GERVASIO BRESCIANO	390	2.080	22	105	412	2.185	-
SAN PAOLO	971	4.814	94	441	1.065	5.255	-
SAN ZENO NAVIGLIO	940	4.105	103	404	1.043	4.509	-
SAREZZO	3.333	14.150	184	703	3.517	14.853	-
SAVIORE DELL'ADANELLO	472	1.895	362	1.422	834	3.317	-
SELLERO	493	1.908	63	224	556	2.132	-
SENIGA	539	2.615	71	307	610	2.922	-
SERLE	974	3.999	88	358	1.002	4.357	-
SIRMIONE	1.504	6.527	2.433	7.261	3.937	13.788	8
SOIANO DEL LAGO	251	1.109	278	886	529	1.995	-
SOMICO	460	1.981	236	924	696	2.905	-
SULZANO	416	1.745	352	1.318	768	3.063	-
TAVERNOLE SUL MELLA	430	1.946	195	756	625	2.702	-
TENU'	356	1.519	942	3.103	1.298	4.622	-
TIGNALE	452	2.069	688	2.331	1.140	4.400	-
TORBOLE CASAGLIA	1.057	4.648	87	372	1.144	5.020	-
TOSCOLANO-MADERNO	2.520	10.734	2.104	7.360	4.624	18.094	6
TRAVAGLIATO	2.738	10.620	170	707	2.908	11.327	-
TREMSINE	689	2.911	1.055	3.725	1.744	6.636	3
TRENZANO	1.157	5.204	44	181	1.201	5.385	-
TREVISO BRESCIANO	197	898	102	472	299	1.370	-
URAGO D'OGLIO	861	3.580	53	228	914	3.808	-
VALLIO TERME	304	1.350	156	574	460	1.924	-
VALVESTINO	175	786	100	421	275	1.207	-
VEROLANUOVA	2.184	10.716	165	724	2.349	11.440	-
VEROLAVECCHIA	1.076	5.311	69	329	1.145	5.640	-
VESTONE	1.016	4.436	192	760	1.208	5.196	-
VEZZA D'OGLIO	452	1.949	833	3.004	1.285	4.953	-
VILLA CARCINA	3.150	12.972	261	1.030	3.411	14.002	-

Segue Tav. 15 — Abitazioni e stanze, altri tipi di alloggio, per comune

COMUNI	ABITAZIONI OCCUPATE		ABITAZIONI NON OCCUPATE		TOTALE		ALTRI TIPI DI ALLOGGIO
	Abitazioni	Stanze	Abitazioni	Stanze	Abitazioni	Stanze	
SEGUE BRESCIA							
VILLACHIARA	336	1.533	34	157	370	1.690	-
VILLANOVA SUL CLISI	1.511	6.268	132	542	1.643	6.810	1
VIONE	362	1.601	352	1.413	714	3.014	-
VISANO	464	2.134	40	210	504	2.344	-
VOBARNO	2.549	9.703	425	1.443	2.974	11.146	-
ZONE	402	1.928	194	843	596	2.771	-
TOTALE PROVINCIA	325.016	1.414.825	63.495	231.216	388.511	1.646.041	236
PAVIA							
ALAGNA	284	1.219	80	308	364	1.527	-
ALBAREDO ARNABOLDI	78	364	9	35	87	399	-
ALBONESE	200	859	15	65	215	924	-
ALBUZZANO	688	2.774	72	262	760	3.036	-
ARENA PO	611	2.855	180	799	791	3.654	-
BADIA PAVESE	142	660	39	124	181	784	-
BAGNARIA	248	1.221	132	490	380	1.711	-
BARBIANELLO	317	1.465	68	280	385	1.745	-
BASCAPE'	433	1.662	78	307	511	1.969	-
BASTIDA DE'DOSSI	78	392	19	91	97	483	-
BASTIDA PANCARANA	370	1.818	49	178	419	1.996	-
BATTUDA	133	512	20	68	153	580	-
BELGIOIOSO	1.918	7.690	187	639	2.105	8.329	1
BEREGUARDO	805	3.125	176	611	981	3.736	-
BORGARELLO	310	1.253	37	135	347	1.388	-
BORGO PRIOLO	497	2.402	221	960	718	3.362	-
BORGORATTO MORNIOLO	204	977	139	585	343	1.562	2
BORGO SAN SIRO	318	1.415	123	385	441	1.800	-
BORNASCO	298	1.241	53	207	351	1.448	-
BOSMASCO	212	1.002	80	305	292	1.307	-
BRALLO DI PREGOLA	519	2.176	572	2.247	1.091	4.423	-
BREME	517	2.176	84	351	601	2.527	-
BRESSANA BOTTARONE	1.072	4.956	119	509	1.191	5.465	-
BROMI	3.854	15.451	386	1.380	4.240	16.831	2
CALVIGNANO	50	262	51	267	101	529	-
CAMPUSPINOSO	241	1.038	23	103	264	1.141	-
CANDIA LONELLINA	747	3.210	142	630	889	3.840	-
CANEVINO	50	244	41	147	91	391	-
CANNETO PAVESE	576	2.535	238	1.043	814	3.578	-
CARONARA AL TICINO	464	1.984	83	286	547	2.270	2
CASANOVA LONATI	130	574	40	150	170	724	-
CASATISMA	297	1.303	100	333	397	1.636	1
CASEI GEROLA	905	3.945	93	373	998	4.318	8
CASORATE PRINO	1.896	7.168	113	355	2.009	7.523	15
CASSOLINOVE	2.127	8.049	250	845	2.377	8.894	-
CASTANA	320	1.413	141	578	461	1.991	-
CASTEGGIO	2.614	11.015	350	1.578	2.964	12.593	1
CASTELLETTO DI BRANDUZZO	362	1.711	106	470	468	2.181	-
CASTELLO D'AGOGNA	250	1.121	89	317	339	1.438	-
CASTELNOVETTO	300	1.253	94	360	394	1.613	-
CAVA MANARA	1.444	5.880	122	421	1.566	6.301	1
CECINA	134	604	63	263	197	867	-
CERANGVA	138	575	4	18	142	593	-
CERETTO LOMELLINA	122	385	28	85	150	470	-
CERIGNAGO	291	1.267	73	250	364	1.517	-
CERTOSA DI PAVIA	1.034	3.988	75	255	1.109	4.243	-
CERVESINA	500	2.069	40	147	540	2.216	-
CHIGNOLO PC	1.113	4.613	343	1.279	1.456	5.892	1
CIGOGNOLA	476	2.181	153	597	629	2.778	-
CILAVEGNA	1.500	6.100	150	525	1.650	6.625	-
CODEVILLA	474	2.140	181	648	655	2.788	-
CONFENZA	722	2.614	216	803	938	3.417	-
COPIANO	465	1.929	47	194	512	2.123	-
CORANA	408	1.710	14	67	422	1.777	-
CORNALE	335	1.489	54	198	389	1.687	-
CORTEOLONA	642	2.623	81	289	723	2.912	-
CORVINO SAN QUIRICO	462	2.214	74	349	536	2.563	1
COSTA DE' MOBILI	155	715	31	125	186	840	-
COZZO	232	858	107	398	339	1.256	1
CURA CARPIGNANO	394	1.605	83	306	477	1.911	-
DORNO	1.397	5.979	94	401	1.491	6.380	4
FERRERA ERBOGNONE	461	1.870	43	170	504	2.040	-
FILIGHERA	267	1.066	68	212	335	1.278	-
FORTUNAGO	184	835	160	616	344	1.451	-
FRASCAROLO	524	2.138	124	542	648	2.680	-
GALLIAVOLA	87	397	53	205	140	602	-
GAMBARANA	142	685	65	221	207	906	-
GAMBOLO'	2.475	9.993	225	787	2.700	10.780	-
GARLASCO	3.513	14.690	263	1.065	3.776	15.755	2
GENZONE	162	659	16	58	178	717	-

Segue Tav. 15 — Abitazioni e stanze, altri tipi di alloggio, per comune

COMUNI	ABITAZIONI OCCUPATE		ABITAZIONI NON OCCUPATE		TOTALE		ALTRI TIPI DI ALLOGGIO
	Abitazioni	Stanze	Abitazioni	Stanze	Abitazioni	Stanze	
SEGUE PAVIA							
GERENZAGO		983	14	52	243	1.035	-
GIUSSAGO	1.072	4.144	220	674	1.292	4.818	-
GODIASCO	899	3.933	447	1.756	1.346	5.689	7
GOLFERENZO	99	408	76	293	175	701	-
GRAVELLONA LONELLINA	796	2.919	96	357	892	3.276	-
GROPELLO CAIROLI	1.397	5.706	171	673	1.568	6.379	-
INVERNO E MONTELEONE	376	1.530	108	383	484	1.913	-
LANDRIANO	1.208	4.469	152	519	1.360	4.988	-
LANGOSCO	264	1.089	66	248	330	1.337	-
LARDIRAGO	380	1.301	90	268	470	1.569	-
LINAROLO	725	2.895	153	459	878	3.354	-
LIRIO	73	307	58	200	131	507	-
LONELLO	928	3.654	121	418	1.049	4.072	-
LUNGAVILLA	760	3.484	44	178	804	3.662	-
MAGHERNO	492	1.881	89	301	581	2.182	-
MARCIGNAGO	563	2.165	135	378	698	2.543	-
MARZANO	288	1.108	92	304	380	1.412	1
MEDE	2.718	11.391	268	975	2.986	12.366	-
MENCONICO	256	1.136	234	868	490	2.004	-
MEZZANA BIGLI	594	2.537	145	524	739	3.061	-
MEZZANA RABATTONI	220	897	33	132	253	1.029	-
MEZZANINO	522	2.416	105	427	627	2.843	-
MIRADOLE TERRE	1.069	4.389	276	941	1.345	5.330	1
MONTALTO PAVESE	394	1.858	243	993	637	2.851	-
MONTEBELLO DELLA BATTAGLIA	587	2.792	91	468	678	3.260	-
MONTECALVO VERSIGGIA	241	1.138	204	893	445	2.031	-
MONTESEANO	139	661	53	230	192	891	1
MONTESEGALÈ	150	699	67	276	217	975	-
MONTICELLI PAVESE	267	1.131	106	421	373	1.552	-
MONTU' BECCARIA	764	3.611	322	1.298	1.086	4.909	1
MORNICO LOSANA	311	1.113	149	581	460	1.694	-
MORTARA	5.642	21.344	443	1.717	6.085	23.061	-
NICORVO	181	736	52	217	233	953	-
OLEVANO DI LONELLINA	307	1.402	64	298	371	1.700	-
OLIVA GESSI	82	400	48	177	130	577	-
OTTOBIANO	474	1.916	71	252	545	2.168	-
PALESTRO	857	3.460	121	425	978	3.885	-
PANCAIANA	154	726	45	206	199	932	-
PARONA	516	2.112	62	249	578	2.361	-
PAVIA	32.048	117.417	3.892	10.450	35.940	127.867	5
PIETRA DE'GIORGI	378	1.675	159	630	537	2.305	-
PIEVE ALBIGNOLA	358	1.589	122	465	480	2.054	-
PIEVE DEL CAIRO	894	3.956	136	550	1.030	4.506	-
PIEVE PORTO MORONE	991	4.278	219	777	1.210	5.055	-
PINAROLO PO	557	2.538	30	138	587	2.676	-
PIZZALE	334	1.418	79	315	413	1.733	-
PONTE NIZZA	298	1.379	272	1.055	570	2.434	1
PORTALBERA	399	1.723	133	447	532	2.170	-
REA	203	1.020	33	132	236	1.152	-
REDAVALLE	397	1.900	99	407	496	2.307	-
RETOBHIDO	476	2.113	146	489	622	2.602	-
RIVANAZZANO	1.390	5.903	691	2.557	2.081	8.460	-
ROBBIO	2.640	10.712	226	901	2.866	11.613	-
ROBECCO PAVESE	246	1.148	24	126	270	1.274	-
ROCCA DE'GIORGI	67	450	24	113	91	563	-
ROCCA SUSELLA	107	459	94	362	201	821	-
ROGNANO	42	185	45	177	87	362	-
ROHAGNESE	490	2.360	146	809	636	3.169	-
RONCARO	71	288	39	147	110	435	-
ROSASCO	379	1.570	60	231	439	1.801	-
ROVESCALA	449	2.135	213	854	662	2.989	-
RUINO	334	1.381	226	812	560	2.193	-
SAN CIPRIANO PO	153	738	68	255	221	993	-
SAN DAMIANO AL COLLE	353	1.689	178	750	531	2.439	-
SAN GENESIO ED UNITI	798	3.214	103	289	901	3.503	-
SAN GIORGIO DI LONELLINA	562	2.475	89	330	651	2.805	-
SAN MARTINO SICCOHARIO	1.597	6.246	152	544	1.749	6.790	-
SANMAZZARO DE'BURGONDI	2.116	8.874	338	1.183	2.454	10.057	-
SANTA CRISTINA E BISSONE	731	2.949	115	393	846	3.342	-
SANTA GIULIETTA	685	3.082	195	730	880	3.812	-
SANT'ALESSIO COM VIALONE	106	340	10	43	116	383	-
SANTA MARGHERITA DI STAFFORA	338	1.447	489	1.543	827	2.990	-
SANTA MARIA DELLA VERSA	948	4.362	287	1.221	1.235	5.583	-
SANT'ANGELO LONELLINA	277	1.200	89	347	366	1.547	-
SAN ZENONE AL FO	221	1.068	132	535	353	1.603	-
SARTIRANA LONELLINA	851	3.616	130	479	981	4.095	-
SCALDASOLE	300	1.239	63	236	363	1.475	-
SENIANA	148	632	64	249	212	881	-
SILVANO PIETRA	277	1.276	82	344	359	1.620	-
SIZIANO	1.149	4.178	101	337	1.250	4.515	-
SCHRO	323	1.347	118	496	441	1.843	-

Segue Tav. 15 — Abitazioni e stanze, altri tipi di alloggio, per comune

COMUNI	ABITAZIONI OCCUPATE		ABITAZIONI NON OCCUPATE		TOTALE		ALTRI TIPI DI ALLOGGIO
	Abitazioni	Stanze	Abitazioni	Stanze	Abitazioni	Stanze	
SEGUE PAVIA							
SPESSA		610	65	245	206	855	-
STRADELLA	4.343	17.110	558	2.083	4.901	19.193	2
SUARDI	306	1.424	82	330	388	1.754	-
TORRAZZA COSTE	524	2.411	215	966	739	3.377	-
TORRE BERETTI E CASTELLARO	246	1.061	37	163	283	1.224	-
TORRE D'ARESE	160	597	35	116	195	713	-
TORRE DE' NEGRI	121	473	40	139	161	612	-
TORRE D'ISCLIA	437	1.811	73	261	510	2.072	-
TORREVECCHIA PIA	494	1.593	55	159	549	1.752	-
TORRICELLA VERZATE	280	1.299	59	243	339	1.542	-
TRAVACO' SICCONARIO	951	3.788	125	421	1.076	4.209	-
TRIVOLZIO	375	1.416	33	129	408	1.545	-
TROHELLO	1.157	4.907	222	746	1.379	5.653	-
TROVO	189	813	28	112	217	925	-
VAL DI NIZZA	355	1.445	427	1.550	782	2.995	-
VALEGGIO	125	515	18	68	143	583	-
VALLE LOHELLINA	952	3.787	103	216	1.055	4.003	-
VALLE SALINBENE	371	1.463	37	131	408	1.594	-
VALVERDE	179	734	182	670	361	1.404	-
VARZI	1.525	6.640	723	2.578	2.248	9.218	-
VELEZZO LOHELLINA	39	192	58	216	97	408	-
VELEZZO BELLINI	430	1.639	37	122	467	1.761	4
VERRETTO	110	536	34	158	144	694	-
VERRUA PO	516	2.676	118	531	634	3.207	-
VIDIGULFO	1.040	4.174	73	288	1.113	4.462	2
VIGEVANO	23.850	84.067	1.311	3.818	25.161	87.885	18
VILLA BISCOSSI	32	155	16	120	48	275	-
VILLANOVA D'ARDENGHI	265	1.073	26	82	291	1.155	-
VILLANTERIO	818	3.415	148	524	966	3.939	-
VISTARINO	324	1.353	85	294	409	1.647	-
VOGHERA	15.656	58.852	1.273	4.404	16.929	63.256	-
VOLPARA	62	305	68	262	130	567	-
ZAVATTARELLO	576	2.179	435	1.363	1.011	3.542	-
ZECcone	290	1.176	11	48	301	1.224	-
ZENE	509	2.047	61	228	570	2.275	-
ZENEVREDO	140	644	59	244	193	888	-
ZERBO	188	800	83	296	271	1.096	-
ZEBBOLO'	458	1.854	50	204	508	2.058	-
ZINASCO	1.043	4.657	105	356	1.148	5.013	-
TOTALE PBOVINCIA	187.740	743.462	30.355	108.811	218.095	852.273	85
CREMONA							
ACQUANEGRA CREMONESE	423	1.878	41	181	464	2.059	-
AGNADELLO	723	2.854	54	203	777	3.057	-
ANNICCO	792	3.580	186	798	978	4.378	1
AZZANELLO	304	1.443	33	139	337	1.582	-
BAGNOLO CREMASCO	1.287	5.230	86	323	1.373	5.553	-
BONEMERSE	223	1.153	34	195	257	1.348	-
BORDOLANO	219	1.049	54	294	273	1.343	-
CA' D'ANDREA	232	1.179	30	134	262	1.313	-
CALVATONE	426	2.247	70	329	496	2.576	-
CAMISANO	351	1.506	30	134	381	1.640	-
CAMPAGNOLA CREMASCA	110	428	15	68	125	496	-
CAPERGNANICA	475	2.015	8	30	483	2.045	-
CAPPELLA CANIONE	180	780	86	313	266	1.093	-
CAPPELLA DE'PICENARDI	197	1.151	24	104	221	1.255	-
CAPRALBA	466	1.907	44	160	510	2.067	-
CASALBUTTANO ED UNITI	1.509	6.943	204	834	1.713	7.777	1
CASALE CREMASCO-VIDOLASCO	335	1.409	34	139	369	1.548	1
CASALETTO CEREDANO	297	1.232	28	123	325	1.355	1
CASALETTO DI SOPRA	98	430	21	90	119	520	1
CASALETTO VAPRIO	282	1.244	42	176	324	1.420	-
CASALMAGGIORE	4.574	22.662	569	2.698	5.143	25.360	4
CASALMORANO	596	2.842	81	330	677	3.172	-
CASTELDIDONE	223	1.161	34	136	257	1.297	-
CASTEL GABBIANO	83	402	13	71	96	473	-
CASTELLEONE	2.882	12.262	288	1.184	3.170	13.446	-
CASTELVENDE	1.054	4.929	146	661	1.200	5.590	-
CASTELVISCONTI	177	727	19	86	196	813	-
CELLA DATI	246	1.258	29	142	275	1.400	-
CHIEVE	336	1.362	46	192	382	1.554	1
CICOGNOLO	270	1.453	68	331	338	1.784	-
CINGIA DE'BOTTI	390	2.164	46	228	436	2.392	-
CORTE DE'CORTESE COM CIGNONE	397	2.028	89	422	486	2.450	-
CORTE DE'FRATI	479	2.531	43	215	522	2.746	-
CREDERA RUBBIANO	491	2.047	71	268	562	2.315	-
CREMA	11.720	46.586	622	2.174	12.342	48.760	3
CREMONA	30.153	123.436	2.548	8.936	32.701	132.372	12
CREMOSANO	309	1.282	9	36	318	1.318	-

Segue Tav. 15 — Abitazioni e stanze, altri tipi di alloggio, per comune

COMUNI	ABITAZIONI OCCUPATE		ABITAZIONI NON OCCUPATE		TOTALE		ALTRI TIPI DI ALLOGGIO
	Abitazioni	Stanze	Abitazioni	Stanze	Abitazioni	Stanze	
SEGUE CREMONA							
CROTTA D'ADDA	273	1.214	95	364	368	1.578	-
CUMIGNANO SUL NAVIGLIO	145	632	17	79	162	711	1
DEGOVERE	151	751	112	456	263	1.207	1
DOVERA	933	3.840	106	432	1.039	4.272	-
DRIZZONA	194	1.009	47	208	241	1.217	-
FIESCO	258	1.156	28	131	286	1.287	-
FORMIGARA	379	1.578	35	123	414	1.701	2
GABBIONETA-BINANUOVA	384	1.926	74	341	458	2.267	-
GADESCO-PIEVE DELMONA	455	2.233	69	316	524	2.549	-
GENIVOLTA	431	1.858	33	136	464	1.994	7
GRERE DE'CAPRIOLI	212	1.008	36	144	248	1.152	-
GOMBITO	228	913	32	122	260	1.035	-
GROMTARDO	457	2.560	46	208	503	2.768	-
GRUMELLO CREMONESE ED UNITI	726	3.262	93	364	819	3.626	-
GUSSOLA	943	4.803	93	437	1.036	5.240	-
ISOLA DOVARESE	478	2.565	87	417	565	2.982	-
IZANO	438	1.840	32	124	470	1.964	-
MADIGNANO	628	2.623	14	72	642	2.695	-
MALAGNINO	279	1.387	19	124	298	1.511	-
MARTIGNANA DI PO	343	1.878	36	189	379	2.067	-
MONTE CREMASCO	376	1.555	24	97	400	1.652	-
MONTODINE	609	2.584	60	257	669	2.841	-
MOSCAZZANO	206	893	20	115	226	1.008	-
MOTTA BALUFFI	375	1.931	45	230	420	2.161	-
OFFANENGO	1.484	6.267	85	377	1.569	6.644	1
OLHENETA	269	1.456	35	176	304	1.632	1
OSTIANO	1.073	5.370	150	700	1.223	6.070	-
PADERNO PONCHIELLI	605	2.951	56	268	661	3.219	1
PALAZZO FIGLIANO	731	2.880	44	181	775	3.061	2
PANDINO	2.056	8.472	144	551	2.200	9.023	10
PERSICO DOSINO	767	3.490	40	178	807	3.668	1
PESCAROLO ED UNITI	516	2.726	99	456	615	3.182	-
PESSINA CREMONESE	305	1.493	44	232	349	1.725	-
PIADENA	1.307	6.081	137	563	1.444	6.644	-
PIANENGO	499	2.197	3	14	502	2.211	1
PIERANICA	228	904	35	192	263	1.096	-
PIEVE D'OLMI	380	1.863	38	190	418	2.053	-
PIEVE SAN GIACOMO	432	2.360	56	275	488	2.635	-
PIZZIGHETTONE	2.471	10.409	380	1.454	2.851	11.863	1
POZZAGLIO ED UNITI	343	1.750	31	128	374	1.878	-
QUINTANO	138	573	9	38	147	611	-
RICENGO	232	1.021	9	36	241	1.057	-
RIPALTA ARPINA	279	1.162	26	114	305	1.276	1
RIPALTA CREMASCA	850	3.650	65	272	915	3.922	-
RIPALTA GUERINA	99	417	13	60	112	477	-
RIVAROLO DEL RE ED UNITI	661	3.623	126	658	787	4.281	-
RIVOLTA D'ADDA	2.291	8.788	130	488	2.421	9.276	-
ROBECCO D'OGGIO	748	3.663	76	331	824	3.994	1
ROMANENGO	740	2.929	100	384	840	3.313	-
SALVIROLA	274	1.152	55	227	329	1.379	-
SAN BASSANO	575	2.698	34	155	609	2.853	-
SAN DANIELE PO	549	3.014	56	259	605	3.273	-
SAN GIOVANNI IN CROCE	541	2.807	100	492	641	3.299	-
SAN MARTINO DEL LAGO	194	1.115	50	277	244	1.392	-
SCANDOLARA RAVARA	606	3.194	73	384	679	3.578	-
SCANDOLARA RIPA D'OGGIO	220	1.165	63	287	283	1.452	-
SERGNANO	761	3.258	72	284	833	3.542	-
SESTO ED UNITI	841	4.015	84	408	925	4.423	-
SOLAROLO RAINERIO	356	1.897	53	236	409	2.133	-
SOMCINO	2.381	9.582	225	916	2.606	10.498	-
SORESINA	3.600	14.869	290	1.133	3.890	16.002	-
SOSPINO	806	4.074	107	480	913	4.554	1
SPINADESCO	422	1.828	41	153	463	1.981	-
SPINEDA	238	1.091	33	195	271	1.286	-
SPINO D'ADDA	1.561	6.298	96	329	1.657	6.627	-
STAGNO LOMBARDO	476	2.321	150	528	626	2.849	-
TICENGO	132	601	26	127	158	728	-
TORLINO VIMERCATI	100	466	32	131	132	597	-
TORNATA	174	992	28	148	202	1.140	-
TORRE DE'PICENARDI	690	3.456	79	375	769	3.831	-
TORRICELLA DEL PIZZO	290	1.458	43	239	333	1.697	-
TRESCORE CREMASCO	687	2.895	29	118	716	3.013	-
TRIGOLO	573	2.578	72	291	645	2.869	-
VAIANO CREMASCO	906	3.870	71	270	977	4.140	-
VAILATE	1.148	4.325	85	336	1.233	4.661	1
VESCOVATO	1.065	5.244	69	353	1.134	5.597	-
VOLONGO	252	1.335	38	186	290	1.521	-
VOLTIDO	170	935	30	144	200	1.079	-
TOTALE PROVINCIA	113.302	493.817	11.213	46.140	124.515	539.957	58

Segue Tav. 15 — Abitazioni e stanze, altri tipi di alloggio, per comune

COMUNI	ABITAZIONI OCCUPATE		ABITAZIONI NON OCCUPATE		TOTALE		ALTRI TIPI DI ALLOGGIO
	Abitazioni	Stanze	Abitazioni	Stanze	Abitazioni	Stanze	
MANTOVA							
ACQUAMEGRA SUL CHIESE	988	5.371	131	623	1.119	5.994	6
ASOLA	2.752	13.015	293	1.301	3.045	14.316	2
BAGNOLO SAN VITO	1.454	7.779	196	1.092	1.650	8.871	1
BIGARELLO	504	2.435	39	215	543	2.650	-
BORGOFORTE	974	5.061	162	752	1.136	5.813	-
BORGOFRANCO SUL PO	382	1.870	55	258	437	2.128	-
BOZZOLO	1.476	7.459	102	472	1.578	7.931	-
CANNETO SULL'OGLIO	1.497	7.297	85	370	1.582	7.667	-
CARBONARA DI PO	443	2.257	114	548	557	2.805	-
CASALMORO	504	2.609	41	193	545	2.802	-
CASALOLDO	546	3.170	37	213	583	3.383	-
CASALROMANO	427	1.983	59	302	486	2.285	-
CASTELBELFORTE	751	3.545	70	283	821	3.828	1
CASTEL D'ARIO	1.233	6.073	116	557	1.349	6.630	-
CASTEL GOFFREDO	2.272	12.515	227	1.116	2.499	13.631	-
CASTELLUCCHIO	1.494	7.389	134	595	1.628	7.984	5
CASTIGLIONE DELLE STIVIERE	4.579	21.637	564	2.111	5.143	23.748	-
CAVRIANA	974	4.408	196	861	1.170	5.269	-
CERESARA	707	3.939	94	454	801	4.393	2
COMESSAGGIO	390	2.031	37	220	427	2.251	1
CURTATONE	2.656	13.756	157	763	2.813	14.519	14
DOSOLO	1.131	5.747	85	440	1.216	6.187	-
FELONICA	664	3.430	97	478	761	3.908	2
GAZOLDO DEGLI IPPOLITI	670	3.662	44	239	714	3.901	1
GAZZUOLO	934	4.586	96	470	1.030	5.056	-
GOITO	2.644	13.391	255	1.183	2.899	14.574	-
GONZAGA	2.070	11.522	282	1.493	2.352	13.015	-
GUIDIZZOLO	1.398	6.967	135	592	1.533	7.559	-
MAGNACAVALLLO	596	3.238	93	396	689	3.634	-
MANTOVA	21.243	88.500	1.538	5.600	22.781	94.100	22
MARCARIA	2.202	11.116	321	1.476	2.523	12.592	-
MARIANA MANTOVANA	192	953	24	92	216	1.045	-
MARNIBOLO	2.192	9.682	146	681	2.338	10.363	-
MEDOLE	959	5.142	95	558	1.054	5.700	-
MOGLIA	1.581	8.093	223	993	1.804	9.086	-
MONZAMBANO	1.103	5.238	302	1.378	1.405	6.616	-
MOTTEGGIANA	553	2.872	73	376	626	3.248	-
OSTIGLIA	2.789	12.664	319	1.378	3.108	14.042	1
PEGOGNAGA	1.923	10.301	122	678	2.045	10.979	-
PIEVE DI CORIANO	280	1.298	45	203	325	1.501	-
PIUBEGA	564	2.917	76	392	640	3.309	-
POGGIO RUSCO	1.990	9.884	206	959	2.196	10.843	1
POMPONESCO	469	2.469	70	342	539	2.811	-
PONTI SUL MINCIO	506	2.355	284	1.031	790	3.386	-
PORTO MANTOVANO	2.892	13.746	136	586	3.028	14.332	-
QUINGENTOLE	478	2.302	101	427	579	2.729	-
QUISTELLO	1.971	9.777	189	815	2.160	10.592	-
REDONDESCO	478	2.575	45	232	523	2.807	-
REVERE	933	4.589	171	790	1.104	5.379	-
RIVAROLO MANTOVANO	944	4.967	108	602	1.052	5.569	2
RODIGO	1.385	7.105	134	641	1.519	7.746	-
RONCOFERRARO	1.990	9.136	249	1.167	2.239	10.303	2
ROVERBELLA	2.292	11.203	178	783	2.470	11.986	1
SABBIONETA	1.617	8.888	304	1.558	1.921	10.446	-
SAN BENEDETO PO	2.479	13.141	595	2.581	3.074	15.722	1
SAN GIACOMO DELLE SEGNAIE	671	3.373	64	308	735	3.681	-
SAN GIORGIO DI MANTOVA	1.490	6.927	87	430	1.577	7.357	-
SAN GIOVANNI DEL DOSSO	394	2.032	38	205	432	2.237	-
SAN MARTINO DALL'ARGINE	661	3.324	79	379	740	3.703	-
SCHIVENOGLIA	457	2.367	36	174	493	2.541	-
SERNIDE	2.360	11.894	361	1.653	2.721	13.547	-
SERRAVALLE A PO	582	2.983	78	389	660	3.372	-
SOLFERINO	624	2.860	125	543	749	3.403	-
SUSTINENTE	760	4.018	100	493	860	4.511	-
SUZZARA	5.944	28.103	489	1.874	6.433	29.977	-
VIADANA	5.163	26.258	401	1.758	5.564	28.016	1
VILLA POMA	655	3.381	86	395	741	3.776	-
VILLIMPENTA	723	3.945	117	556	840	4.501	-
VIRGILIO	2.236	11.307	199	1.014	2.435	12.321	1
VOLTA MANTOVANA	1.667	8.479	201	956	1.868	9.435	1
TOTALE PROVINCIA	117.502	570.306	12.511	56.036	130.013	626.342	68
BOLZANO-BOZEN							
ALDINO - ALDRIN	354	1.672	56	209	410	1.881	1
ANDRIANO - ANDEIAN	184	879	5	27	189	906	-
ANTERIVO - ALTREI	125	478	64	218	189	696	-

Segue Tav. 15 — Abitazioni e stanze, altri tipi di alloggio, per comune

COMUNI	ABITAZIONI OCCUPATE		ABITAZIONI NON OCCUPATE		TOTALE		ALTRI TIPI DI ALLOGGIO
	Abitazioni	Stanze	Abitazioni	Stanze	Abitazioni	Stanze	
SEGUE BOLZANO-BOZEN							
APPIANO SULLA STRADA DEL VINO							
EPPAM AN DER WEINSTRASSE	2.960	13.706	279	1.135	3.239	14.841	-
AVELENGO - HAPFLING	165	691	101	418	266	1.109	-
BADIA - ABTEI	621	3.139	247	889	868	4.027	-
BABBIANO - BARBIAN	365	1.678	30	160	395	1.838	1
BOLZANO - BOZEN	35.580	131.764	2.098	6.314	37.678	138.078	134
BRAIES - PRAGS	136	650	10	48	146	698	-
BRENNERO - BRENNER	659	2.820	141	433	800	3.253	-
BRESSANONE - BRIEXN	4.665	21.060	446	1.764	5.111	22.824	2
BROMZOLO - BRANZOLL	512	2.141	36	135	548	2.276	-
BRUNICO - BRUNECK	3.333	14.685	708	1.432	4.041	16.117	1
CAINES - KUENS	56	326	20	65	76	391	1
CALDARO SULLA STRADA DEL VINO							
KALTERN AN DER WEINSTRASSE	1.806	8.014	310	1.168	2.116	9.182	1
CAMPO DI TRENS - FREIENFELD	526	2.667	28	106	554	2.773	-
CAMPO TURES - SAND IN TAUPERS	977	5.089	158	637	1.135	5.726	-
CASTELBELLO-CIARDES							
KASTELBELL TSCHARS	578	2.930	77	277	655	3.207	3
CASTELROTTO - KASTELBUTH	1.392	6.489	596	2.415	1.988	8.904	-
CERRES - TSCHERMS	294	1.310	19	76	313	1.386	-
CHIENES - KIENS	568	2.744	55	233	623	2.977	-
CHIUSA - KLAUSEN	1.010	4.378	73	306	1.083	4.684	11
CORNEDO ALL'ISARCO - KARNEID	632	3.099	72	293	704	3.392	4
CORTACCIA SULLA STRADA DEL VINO							
KURTAISCH AN DER WEINSTRASSE	490	2.270	91	344	581	2.614	-
CORTINA SULLA STRADA DEL VINO							
KURTINIG AN DER WEINSTRASSE	151	680	11	43	162	723	-
CORVARA IN BADIA - CORVARA	323	1.093	117	414	440	1.507	-
CURON VENOSTA - GRAUN IN VINSCHGAU	575	2.961	75	314	650	3.275	-
DOBBIACO - TOBLACH	754	3.189	103	514	857	3.703	-
EGNA - NEUMARKT	1.154	5.136	127	565	1.281	5.701	-
FALZES - PFALZEN	369	2.097	83	306	452	2.403	-
FIE' ALLO SCILLIAR							
VOLS AN SCHLEHN	638	2.863	410	1.743	1.044	4.606	1
FORTEZZA - FRANZENSPFESTE	340	1.392	49	168	389	1.560	-
FUMES - VILLNOSS	504	2.536	178	676	682	3.212	1
GAIS - GAIS	517	2.699	64	271	581	2.970	-
GARGAZZON - GARGAZON	306	1.432	45	160	351	1.592	1
GLORENZA - GLUEMS	227	1.140	25	112	252	1.252	-
LACES - LATSCH	1.023	4.734	187	584	1.210	5.318	4
LAGUNDO - ALGUND	1.131	5.048	184	548	1.315	5.596	-
LAIEN - LAJEN	464	2.186	164	534	628	2.720	-
LAIRES - LEIPEERS	3.836	15.189	424	1.693	4.260	16.882	5
LANA - LANA	2.262	10.025	294	1.105	2.556	11.130	2
LASA - LAAS	891	4.139	32	164	923	4.303	-
LAUREGNO - LAUREIN	94	431	24	84	118	515	-
LA VALLE - WENGEN	216	1.366	33	252	249	1.618	-
LUSOM - LUSEN	304	1.470	36	142	340	1.612	-
MAGRE' SULLA STRADA DEL VINO							
MAGREID AN DER WEINSTRASSE	312	1.380	100	412	412	1.792	-
MALLES VENOSTA - MALS IN VINSCHGAU	1.062	5.172	94	415	1.156	5.587	1
MAREBBE - ENNEBERG	551	3.117	153	810	704	3.927	-
MARLENGO - MARLING	631	2.830	118	454	749	3.284	-
MARTELLO - MARTELL	224	1.034	43	177	267	1.211	-
MELTINA - BOLTEN	240	1.303	84	340	324	1.643	1
MERANO - MERAN	11.834	45.584	2.204	6.290	14.038	51.874	16
MONGUELPO - WELSBERG	557	2.751	96	360	653	3.111	5
MONTAGNA - MONTAN	382	1.458	39	192	421	1.650	2
MOOS IN PASSIRIA							
MOOS IN PASSEIER	397	2.251	80	426	477	2.677	-
MALLES - MALS	373	1.915	72	266	445	2.181	-
NATURNO - NATURNS	1.035	4.730	143	445	1.178	5.175	2
NAZ SCIAVES - NATZ-SCHARS	398	1.806	11	42	409	1.848	-
NOVA LEVANTE - WELSHOFEN	440	2.217	617	1.931	1.057	4.148	13
NOVA POMENTE - DEUTSCHNOFEN	755	3.340	91	405	846	3.745	-
ORA - AUER	781	3.513	136	493	917	4.006	3
ORTISEI - ST. ULRICH IN GRODEN	1.208	5.860	269	1.052	1.477	6.912	-
PARCINES - PARTSCHINS	681	3.126	105	386	786	3.512	-
PERCA - PERCHA	243	1.304	37	160	280	1.464	-
PLAUS - PLAUS	84	380	13	49	97	429	-
PCNTE GARDENA - WAIIDBRUCK	64	302	8	21	72	323	-
POSTAL - BURGSTALL	346	1.505	36	177	382	1.682	-
PRATO ALLO STELVIO							
PRAD AN STILFSEERJOCH	718	3.415	96	372	814	3.787	-
PREDOI - PRETTAU	154	846	16	74	170	920	-
PROVES - PROVEIS	70	321	24	84	94	405	-
RACINES - RATSCHINGS	765	3.862	51	186	816	4.048	-
RASUN ANTERSELVA - RASEN ANTHOLZ	493	2.590	40	180	533	2.770	-
REMOM - RITTEN	1.353	6.364	635	3.058	1.988	9.422	-
RIFIANO - RIFFIAN	246	1.362	22	80	268	1.442	-
RIO DI PUSTERIA - MUHLBACH	548	2.585	49	227	597	2.812	-

Segue Tav. 15 — Abitazioni e stanze, altri tipi di alloggio, per comune

COMUNI	ABITAZIONI OCCUPATE		ABITAZIONI NON OCCUPATE		TOTALE		ALTRI TIPI DI ALLOGGIO
	Abitazioni	Stanze	Abitazioni	Stanze	Abitazioni	Stanze	
SEGUE BOLZANO-BOZEN							
RODENGO BODENECK	221	1.071	27	122	248	1.193	-
SALORNO SALURN	820	3.546	236	843	1.056	4.389	-
SAN CANDIDO INNICHEN	741	3.518	144	508	885	4.026	-
SAN GENESIO ATESINO JENESIEN	493	2.554	143	594	636	3.148	-
SAN LEONARDO IN PASSIRIA							
ST. LEONHARD IN PASSEIER	691	3.486	82	337	773	3.823	-
SAN LORENZO DI SEBATO							
ST. LORENZEN	703	3.485	144	506	847	3.991	-
SAN MARTINO IN BADIA							
ST. MARTIN IN THURN	323	1.907	61	404	384	2.311	1
SAN MARTINO IN PASSIRIA							
ST. MARTIN IN PASSEIER	603	2.994	90	372	693	3.366	-
SAN PANCRAZIO							
ST. PANKHAZ IN ULTEN	449	1.951	59	237	508	2.188	1
SANTA CRISTINA VALGARDENA							
ST. CHRISTINA IN GRODEN	435	2.069	99	349	534	2.418	-
SARENTINO SARNTAL	1.433	7.158	318	1.209	1.751	8.367	3
SCENA SCHONNA	604	3.258	137	543	741	3.801	-
SELVA DEI MOLINI MÜHLWALD	276	1.636	36	192	312	1.828	-
SELVA DI VAL GARDENA							
WOLKENSTEIN IN GRODEN	623	2.907	321	1.169	944	4.076	-
SENALE-S.FELICE							
UNSERE LIEBE FRAU IN WALDE-S.FELI	181	742	39	151	220	893	-
SENALES SCHNALS	261	1.411	17	97	278	1.508	-
SESTO SEXTEN	448	1.983	27	143	475	2.126	-
SILANDRO SCHLANDERS	1.252	5.439	81	262	1.333	5.701	-
SLUDERNO SCHLUDEBNS	402	1.832	39	160	441	1.992	-
STELVIO STILFS	393	1.949	31	140	424	2.089	-
TERENTO TERENTEN	253	1.383	28	145	281	1.528	-
TERLANO TERLAN	909	4.280	76	320	985	4.600	-
TERMEÑO SULLA STRADA DEL VINO							
TRAMIN AM DER WEINSTRASSE	906	4.083	89	365	995	4.448	-
TESINO TISENS	457	2.159	163	616	620	2.775	-
TIRES TIERS	220	1.068	33	143	253	1.211	-
TIROLO TIROL	579	2.840	95	399	674	3.239	-
TRODNA TRUDEN	303	1.168	109	389	412	1.557	-
TURRE TAUFFERS IN MÜNSTER TAL	236	1.210	23	96	259	1.306	-
ULTIMO ULTEN	654	3.311	72	318	726	3.629	-
VADENA PFATTEN	149	660	24	134	173	794	2
VALDAORA OLANG	583	3.006	108	496	691	3.502	-
VAL DI VIZZE PFITSCH	610	3.040	85	376	695	3.416	-
VALLE AURINA AHRNTAL	964	5.556	170	818	1.134	6.374	-
VALLE DI CASIES GSIES	341	1.990	8	37	349	2.027	-
VANDONES VINTL	618	3.200	105	451	723	3.651	-
VARNA VAHBN	825	3.890	131	526	956	4.416	1
VELTURNO FELDTORNS	424	2.094	98	420	522	2.514	-
VERANO VOBAN	120	560	23	82	143	642	-
VILLABASSA NIEDERDORF	351	1.730	30	158	381	1.888	1
VILLANDRO VILLANDERS	352	2.082	27	122	379	2.204	9
VIPITENO STERZING	1.631	6.944	371	1.072	2.002	8.016	-
TOTALE PROVINCIA	123.845	535.858	17.866	64.878	141.711	600.736	234
TRENTO							
AIA	2.062	9.476	561	2.099	2.623	11.575	16
ALBIANO	406	1.506	150	575	556	2.081	-
ALDENO	687	3.119	67	297	754	3.416	-
AMBLAR	67	246	80	319	147	565	-
ANDALO	307	1.288	487	1.861	794	3.149	-
ARCO	3.814	17.298	769	2.875	4.583	20.173	8
AVIO	1.152	5.330	256	1.154	1.408	6.484	-
BASELGA DI FINE'	1.353	5.183	1.747	6.201	3.100	11.384	1
BEDOLLO	520	1.894	198	666	718	2.560	-
BERSONE	118	502	16	60	134	562	-
BESENELLO	501	2.132	179	576	680	2.708	-
BEZZECCA	178	672	222	705	400	1.377	8
BIENO	169	641	258	896	427	1.537	-
BLEGGIO INFERIORE	313	1.285	184	671	497	1.956	-
BLEGGIO SUPERIORE	438	1.836	328	1.028	766	2.864	-
BOCENAGO	129	483	255	823	384	1.306	-
BOLBENC	117	511	76	271	193	782	-
BONDO	194	856	131	513	325	1.369	-
BONDONE	239	1.006	92	349	331	1.355	-
BORGO VALSUGANA	1.710	7.658	564	2.275	2.274	9.933	6
BOSENTINO	217	884	141	518	358	1.402	-
BREGUZZO	187	769	103	340	290	1.109	-
BRENTONICO	1.003	4.296	1.279	4.320	2.282	8.616	-
BRESIMO	111	364	26	89	137	453	-
BREZ	293	1.234	127	482	420	1.716	-
BRIONE	57	224	38	132	95	356	1

Segue Tav. 15 — Abitazioni e stanze, altri tipi di alloggio, per comune

COMUNI	ABITAZIONI OCCUPATE		ABITAZIONI NON OCCUPATE		TOTALE		ALTRI TIPI DI ALLOGGIO
	Abitazioni	Stanze	Abitazioni	Stanze	Abitazioni	Stanze	
SEGUE TRENTO							
CADERZONE	192	736	341	1.223	533	1.959	-
CAGNO'	121	474	14	52	135	526	-
CALAVINO	374	1.796	198	820	572	2.616	-
CALCEBANICA AL LAGO	332	1.388	332	1.215	664	2.603	-
CALDES	362	1.388	119	443	481	1.831	-
CALDOMAZZO	788	3.357	472	1.912	1.260	5.269	-
CALLIANO	349	1.567	72	280	421	1.847	-
CAMPITELLO DI PASSA	210	854	296	913	506	1.767	-
CAMPODENNO	450	1.798	144	533	594	2.331	-
CANAL SAN BOVO	808	2.969	709	2.320	1.517	5.289	-
CANAZEI	477	2.013	657	2.146	1.134	4.159	13
CAPRIANA	212	712	165	631	377	1.343	-
CARANO	287	1.058	591	1.851	878	2.909	-
CARISOLO	232	948	736	2.562	968	3.510	-
CARZANO	133	536	20	75	153	611	-
CASTEL COMBINO	117	479	63	233	180	712	-
CASTELFONDO	245	924	114	418	359	1.342	-
CASTELLO-MGLINA DI FIEMME	686	2.891	385	1.315	1.071	4.206	-
CASTELLO TESINO'	635	2.396	913	2.879	1.548	5.275	1
CASTELNUOVO	290	1.220	50	200	340	1.420	-
CAVALESE	1.235	5.043	1.032	3.474	2.267	8.517	-
CAVARENO	277	1.210	538	1.939	815	3.149	5
CAVEDAGO	169	684	123	441	292	1.125	1
CAVEDINE	717	3.242	378	1.483	1.095	4.725	-
CAVIZZANA	62	234	33	98	95	332	-
CEMBRA	436	2.117	146	556	582	2.673	-
CENTA SAN NICOLO'	148	553	188	631	336	1.184	2
CINEGO	149	837	37	170	186	1.007	-
CINOME	178	690	35	129	213	819	-
CINTE TESINO	186	729	234	844	420	1.573	-
CIS	122	545	28	88	150	633	-
CIVEZZANO	887	3.607	256	870	1.143	4.477	-
CLES	1.877	8.351	412	1.596	2.289	9.947	4
CLOZ	250	1.024	68	259	318	1.283	-
COMMEZZADURA	280	1.136	284	1.181	564	2.317	-
CONCEI	246	1.202	137	728	383	1.930	5
COMBINO	445	2.054	214	813	659	2.867	-
COREDO	430	1.654	556	2.050	986	3.704	-
CROVIANA	157	649	70	252	227	901	-
CUMEVO	176	721	34	123	210	844	-
DAIANO	206	571	193	663	399	1.234	-
DAMBEL	162	599	22	105	184	704	-
DAONE	220	902	70	291	290	1.193	-
DARE'	87	360	43	182	130	542	-
DEBNO	364	1.591	83	315	447	1.906	-
DIBARO	318	1.213	1.198	3.256	1.516	4.469	-
DOM	73	238	105	419	178	657	-
DOSSINO	179	675	132	431	311	1.106	-
ORENA	136	583	43	154	179	737	-
DRO	932	4.135	166	680	1.098	4.815	-
FAEDO	139	559	52	246	191	805	-
FAI DELLA PAGANELLA	265	1.044	387	1.607	652	2.651	15
FAVER	261	1.065	84	359	345	1.424	-
FAVE'	322	1.370	152	580	474	1.950	3
FIENA DI PRIBIERO	203	920	239	934	442	1.854	4
FIERROZZO	128	466	55	189	183	655	-
FLAVON	186	811	58	221	244	1.032	-
FOLGABIA	1.078	4.123	2.935	10.275	4.013	14.398	47
FONDO	546	2.152	381	1.411	927	3.563	-
FORNACE	288	1.231	148	597	436	1.828	-
FRASSILONGO	145	455	42	135	187	590	-
GARNIGA	121	466	150	556	271	1.022	-
GIOVO	678	2.780	221	809	899	3.589	-
GIUSTINO	170	785	405	1.339	575	2.124	-
GRAUNO	65	236	54	170	119	406	-
GRIGNO	805	3.188	240	814	1.045	4.002	-
GRUMES	150	591	96	319	246	910	-
INER	390	1.547	242	877	632	2.424	5
ISERA	675	3.113	165	671	840	3.784	-
IVANO-FRACENA	98	376	84	307	182	683	-
LARDARO	68	275	125	395	193	670	-
LASINO	302	1.420	195	798	497	2.218	-
LAVARONE	400	1.637	1.272	4.830	1.672	6.467	-
LAVIS	1.933	8.411	163	643	2.096	9.054	-
LEVICO TERME	1.946	7.853	1.274	4.585	3.220	12.438	-
LISIGNAGO	163	634	33	114	196	748	1
LIVO	291	1.090	45	201	336	1.291	1
LORASO	432	1.330	212	770	644	2.100	1
LONA-LASES	249	959	94	277	343	1.236	1
LUSERNA	175	640	56	174	231	814	-
MALE'	690	2.913	334	1.151	1.024	4.064	7

Segue Tav. 15 — Abitazioni e stanze, altri tipi di alloggio, per comune

COMUNI	ABITAZIONI OCCUPATE		ABITAZIONI NON OCCUPATE		TOTALE		ALTRI TIPI DI ALLOGGIO
	Abitazioni	Stanze	Abitazioni	Stanze	Abitazioni	Stanze	
SEGUE TRENTO							
ALOSCO	121	466	230	833	351	1.299	2
BASSIMENO	32	136	70	266	102	402	-
BAZZIN	139	523	522	1.366	661	1.889	-
BEZZANA	289	1.028	1.269	2.701	1.558	3.729	-
BEZZANO	528	2.020	521	1.550	1.049	3.570	-
BEZZOCORONA	1.441	6.087	223	851	1.664	6.938	-
BEZZOLOMBARDO	1.756	7.485	314	1.106	2.070	8.591	-
BOENA	792	3.365	1.021	3.606	1.813	6.971	36
BOLINA DI LEDRO	474	2.172	389	1.459	863	3.631	3
BOLVENO	294	877	421	1.108	715	1.985	-
BONCLASSICO	237	968	129	422	366	1.390	1
BONTAGNE	111	434	92	363	203	797	-
BORI	2.429	10.715	355	1.344	2.784	12.059	3
BORO-TORBOLE	750	3.326	367	1.362	1.117	4.688	6
BANNO	202	877	51	200	253	1.077	-
BASSE SAN ROCCO	252	1.141	44	58	296	1.199	-
BOGAREDO	476	2.131	59	81	535	2.212	-
BONI	305	1.357	23	107	328	1.464	1
BOVALEDO	280	1.118	96	317	376	1.435	-
OSPEDALETTO	267	1.066	42	159	309	1.225	-
OSSANA	223	895	306	921	529	1.816	-
PADENGNONE	185	845	16	70	201	915	-
PALÒ DEL FERSINA	102	324	60	170	162	494	-
PANCHIA'	219	798	190	691	409	1.489	-
PEIO	613	2.510	743	2.432	1.356	4.942	-
PELLIZZANO	286	1.056	238	810	524	1.866	2
PELUGO	106	424	103	476	209	900	-
PERGINE VALSUGANA	4.314	18.395	1.298	4.743	5.612	23.138	1
PIEVE DI BONO	465	2.197	246	1.001	711	3.198	-
PIEVE DI LEDRO	144	674	517	1.796	661	2.470	-
PIEVE TESINO	345	1.233	502	1.660	847	2.893	-
PINZOLO	889	3.774	3.944	13.585	4.833	17.359	10
POMAROLO	520	2.427	111	436	631	2.863	-
POZZA DI FASSA	467	2.041	755	3.034	1.222	5.075	23
PRASO	132	571	61	236	193	807	-
PREDAZZO	1.279	5.400	994	3.405	2.273	8.805	11
PREORE	131	538	56	184	187	722	-
PREZZO	72	357	41	187	113	544	-
RABBI	558	2.010	345	1.179	903	3.189	6
RAGOLI	301	1.158	826	2.123	1.127	3.281	-
REVO'	358	1.607	91	363	449	1.970	-
RIVA DEL GARDA	4.396	20.131	1.334	4.598	5.730	24.729	22
ROMALLO	207	822	45	165	252	987	-
ROMENO	410	1.689	285	1.077	695	2.766	5
RONCEGNO	774	2.962	326	1.119	1.100	4.081	-
RONCHI VALSUGANA	116	428	69	200	185	628	-
RONCONE	430	1.825	249	885	679	2.710	-
RONZO-CHIENIS	310	1.278	354	1.362	664	2.640	-
RONZONE	139	526	423	1.498	562	2.024	-
ROVERE' DELLA LUNA	424	1.878	64	257	488	2.135	-
ROVERETO	11.291	48.734	1.428	5.265	12.719	53.999	35
RUPPRE'	164	617	289	1.042	453	1.659	-
RUMO	289	1.185	203	718	492	1.903	1
SAGRÒN MIS	93	368	59	226	152	594	1
SANONE	163	619	117	411	280	1.030	-
SAN LORENZO IN BANALE	355	1.384	296	1.015	651	2.399	-
SAN NICHELE ALL'ADIGE	624	2.782	69	282	693	3.064	-
SANT'ORSOLA	272	1.111	180	578	452	1.689	-
SANZENO	287	1.219	45	197	332	1.416	-
SARNONICO	211	842	178	618	389	1.460	3
SCURELLE	397	1.737	145	578	542	2.315	-
SEGONZANO	476	1.855	219	731	695	2.586	-
SFRUZ	109	410	187	670	296	1.080	-
SIROB	411	1.669	1.208	3.880	1.619	5.549	11
SHARANO	108	407	168	642	276	1.049	-
SORAGA	151	640	216	722	367	1.362	11
SOVER	337	1.234	184	629	521	1.863	-
SPERA	167	658	64	217	231	875	-
SPIAZZO	380	1.591	558	1.901	938	3.492	1
SPORNAGGIORE	331	1.377	147	605	478	1.982	1
SPORNINOE	202	902	47	187	249	1.089	4
STEINICO	391	1.526	336	1.164	727	2.690	2
STORO	1.245	5.513	413	1.420	1.658	6.933	-
STREMO	150	615	251	948	401	1.563	-
STRIGNO	441	1.974	174	667	615	2.641	-
TAIO	776	3.393	199	808	975	4.201	-
TASSULLO	537	2.572	82	333	619	2.905	-
TELVE	505	2.146	294	1.194	799	3.340	-
TELVE DI SOPRA	196	747	93	308	289	1.055	-
TENNA	241	930	210	781	451	1.711	-
TENNO	510	2.081	529	1.656	1.039	3.737	9

Segue Tav. 15 — Abitazioni e stanze, altri tipi di alloggio, per comune

COMUNI	ABITAZIONI OCCUPATE		ABITAZIONI NON OCCUPATE		TOTALE		ALTRI TIPI DI ALLOGGIO
	Abitazioni	Stanze	Abitazioni	Stanze	Abitazioni	Stanze	
SEGUE TRENTO							
TERLAGO	418	1.610	132	570	550	2.180	1
TERRAGNOLO	362	1.467	253	948	615	2.415	-
TERRÈS	102	471	38	165	140	636	-
TERZOLAS	175	746	52	209	227	955	-
TRESENO	781	3.282	562	2.452	1.343	5.734	-
TIARNO DI SOPRA	225	881	245	807	470	1.688	-
TIARNO DI SOTTO	230	949	152	622	382	1.571	-
TIONE DI TRENTO	1.060	4.873	608	2.099	1.668	6.972	8
TOM	376	1.477	102	371	478	1.848	1
TONADICO	393	1.637	933	3.483	1.326	5.120	6
TORCEGNO	205	824	107	380	312	1.204	-
TRAMBILEMO	414	1.813	183	634	597	2.447	-
TRANSACQUA	577	2.382	754	2.728	1.331	5.110	-
TRENTO	33.137	138.923	3.841	14.247	36.978	153.170	63
TRES	174	675	141	546	315	1.221	-
TUENNO	691	3.109	89	361	780	3.470	-
VALDA	85	318	45	181	130	499	-
VALFLORIANA	242	881	151	520	393	1.401	-
VALLARSA	519	2.320	611	2.294	1.130	4.614	-
VARENA	270	989	251	982	521	1.971	10
VATTARO	246	1.039	244	795	490	1.834	-
VERHIGLIO	518	2.031	815	2.033	1.333	4.064	-
VERVO'	198	792	118	335	316	1.127	-
VEZZANO	568	2.448	260	991	828	3.439	2
VIGNOLA-PALESINA	56	170	121	460	177	630	1
VIGO DI PASSA	261	1.099	361	1.436	622	2.535	1
VIGOLO VATTARO	461	1.934	251	971	712	2.905	1
VIGO RENDENA	130	483	73	242	203	725	-
VILLA AGNEDA	230	909	80	289	310	1.198	-
VILLA LAGARINA	869	3.271	399	1.530	1.268	4.801	-
VILLA RENDENA	283	1.141	175	613	458	1.754	-
VOLANO	787	3.462	125	433	912	3.895	-
ZAMBANA	468	2.010	33	130	501	2.140	28
ZIANO DI FIEMME	406	1.569	427	1.428	833	2.997	6
ZUCLO	134	547	42	136	176	683	-
TOTALE PROVINCIA	146.059	615.221	73.768	259.427	219.827	874.648	495
VERONA							
APPI	339	1.526	137	638	476	2.164	-
ALBAREDO D'ADIGE	1.391	7.452	122	588	1.513	8.040	1
ANGIARI	504	3.126	77	434	581	3.560	-
ARCOLE	1.221	6.559	96	479	1.317	7.038	1
BADIA CALAVENA	594	2.808	668	2.699	1.262	5.507	-
BARDOLINO	1.893	8.867	2.588	8.739	4.481	17.606	1
BELFIORE	750	3.848	65	308	815	4.156	-
BEVILACQUA	455	2.454	32	171	487	2.625	-
BONAVIGO	543	3.139	32	157	575	3.296	-
BOSCHI SANT'ANNA	345	1.823	95	438	440	2.261	-
BOSCO CHIESANUOVA	904	3.899	2.651	9.253	3.555	13.152	21
BOVOLONE	3.472	17.508	148	684	3.620	18.192	5
BRENTINO BELLUNO	396	1.706	92	333	488	2.039	-
BRENZONE	777	3.313	914	3.976	1.691	7.289	-
BUSSOLENGO	3.928	18.282	400	1.680	4.328	19.962	6
BUTTAPIETRA	1.139	5.265	67	261	1.206	5.526	-
CALDIERO	1.439	6.455	271	1.126	1.710	7.581	-
CAPRINO VERONESE	2.165	9.892	671	2.753	2.836	12.645	1
CASALEONE	1.719	9.501	184	917	1.903	10.418	-
CASTAGNARO	1.264	6.959	109	582	1.373	7.541	-
CASTEL D'AZZANO	2.249	10.572	268	1.162	2.517	11.734	5
CASTELNUOVO DEL GARDA	2.276	10.717	524	2.276	2.800	12.993	1
CAVAION VERONESE	940	4.248	457	1.757	1.397	6.005	1
CAZZANO DI TRABIGNA	421	1.904	108	470	529	2.374	1
CEREA	4.193	22.735	344	1.826	4.537	24.561	-
CERNO VERONESE	382	1.681	878	3.147	1.260	4.828	-
COLOGNA VENETA	2.260	12.186	204	901	2.464	13.087	-
COLOGNOLA AI COLLI	1.741	8.806	312	1.483	2.053	10.289	-
CONCARISE	309	1.863	50	275	359	2.138	-
COSTERREMO	649	2.928	561	2.015	1.210	4.943	-
DOLCE'	669	3.022	151	668	820	3.690	1
ERBE'	465	2.572	107	534	572	3.106	1
ERBEZZO	238	1.145	526	1.941	764	3.086	-
FERRARA DI MONTE BALDO	80	255	467	1.396	547	1.651	-
FUMANE	1.045	5.026	381	1.738	1.426	6.764	-
GARDA	1.162	5.213	1.014	3.511	2.176	8.724	-
GAZZO VERONESE	1.734	9.026	204	512	1.938	9.538	1
GREZZANA	2.538	11.823	659	2.460	3.197	14.283	-
ILLASI	1.110	6.039	285	1.411	1.395	7.450	-
ISOLA DELLA SCALA	2.850	14.467	175	790	3.025	15.257	1
ISOLA RIZZA	658	3.770	71	368	729	4.138	-

Segue Tav. 15 — Abitazioni e stanze, altri tipi di alloggio, per comune

COMUNI	ABITAZIONI OCCUPATE		ABITAZIONI NON OCCUPATE		TOTALE		ALTRI TIPI DI ALLOGGIO
	Abitazioni	Stanze	Abitazioni	Stanze	Abitazioni	Stanze	
SEGUE VERONA							
LAVAGNO	1.130	5.811	104	501	1.234	6.312	5
LAZISE	1.641	7.806	1.049	4.109	2.690	11.915	-
LEGNAGO	8.230	40.924	575	2.601	8.805	43.525	14
MALCESINE	1.229	5.548	1.329	5.340	2.558	10.888	1
MARANO DI VALPOLICELLA	718	3.430	163	698	881	4.128	-
MEZZANE DI SOTTO	408	2.039	136	670	544	2.709	-
MINEBBE	1.272	7.050	170	922	1.442	7.972	-
MONTECCHIA DI CROARA	1.028	4.960	69	258	1.097	5.218	-
MONTEPORTE D'ALPONE	1.848	9.124	260	1.011	2.108	10.135	-
MOZZECANE	1.074	5.075	63	348	1.137	5.423	-
MEGHAR	3.162	15.507	629	2.907	3.791	18.414	1
MOGARA	2.183	11.062	351	1.700	2.534	12.762	-
MOGABOLE BOCCA	657	3.457	107	489	764	3.946	-
OPPEANO	1.825	9.582	188	948	2.013	10.530	-
PALU'	283	1.506	51	269	334	1.775	-
PASTRENGO	596	2.814	79	371	675	3.185	-
PESCANTINA	2.692	12.512	210	985	2.902	13.497	-
PESCHIERA DEL GARDA	2.874	12.887	1.928	5.844	4.802	18.731	1
POVEGLIANO VERONESE	1.517	7.420	94	441	1.611	7.861	-
PRESSANA	658	3.670	66	322	724	3.992	1
RIVOLI VERONESE	481	2.317	119	540	600	2.857	-
RONCA'	915	4.264	318	1.159	1.233	5.423	-
RONCO ALL'ADIGE	1.604	8.642	184	740	1.788	9.382	-
ROVERCHIARA	735	4.394	221	874	956	5.268	1
ROVEREDO DI GUA'	316	1.894	29	166	345	2.060	-
ROVERE' VERONESE	536	2.353	496	2.175	1.032	4.528	-
SALIZOLE	985	5.644	143	803	1.128	6.447	-
SAN BONIFACIO	4.486	21.938	558	2.369	5.044	24.307	6
SAN GIOVANNI ILARIONE	1.155	5.216	179	756	1.334	5.972	-
SAN GIOVANNI LUPATOTO	5.595	24.779	308	1.261	5.903	26.040	3
SANGUINETTO	1.328	6.966	85	443	1.413	7.409	-
SAN MARTINO BUOM ALBERGO	3.842	16.968	306	1.301	4.148	18.269	1
SAN MAURO DI SALINE	157	774	202	1.127	359	1.901	-
SAN PIETRO DI MORUBIO	797	4.433	14	88	811	4.521	-
SAN PIETRO IN CARIANO	2.676	12.959	258	1.387	2.934	14.346	-
SANT'AMBROGIO DI VALPOLICELLA	2.702	12.693	234	945	2.936	13.638	1
SANT'ANNA D'ALFAEDO	711	3.234	434	1.888	1.145	5.122	-
SAN ZENO DI MONTAGNA	340	1.453	1.107	4.138	1.447	5.591	-
SELVA DI PROGNO	368	1.665	530	1.945	898	3.610	1
SOAVE	1.636	8.002	119	539	1.755	8.541	7
SOMMACAMPAGNA	2.886	13.020	263	1.044	3.149	14.064	1
SONA	3.087	15.068	475	1.953	3.562	17.021	-
SORGA	902	4.756	190	887	1.092	5.643	-
TERRAZZO	765	4.382	71	478	836	4.860	-
TORRI DEL BERNACO	802	3.981	1.871	8.222	2.673	12.203	-
TREGNAGO	1.256	6.357	408	1.664	1.664	8.021	-
TREVENZUOLO	685	3.725	39	212	724	3.937	-
VALEGGIO SUL MINCIO	2.636	12.940	400	1.826	3.036	14.766	1
VELO VERONESE	240	1.037	248	1.049	488	2.086	-
VERONA	89.150	365.502	7.966	30.715	97.116	396.217	59
VERONELLA	948	5.023	169	786	1.117	5.809	1
VESTENANOVA	717	3.107	214	882	931	3.989	-
VIGASIO	1.609	6.987	258	1.189	1.867	8.176	-
VILLA BARTOLOMEA	1.690	9.420	148	833	1.838	10.253	-
VILLAFRANCA DI VERONA	7.060	32.549	583	2.464	7.643	35.013	1
ZEVIO	2.861	14.325	310	1.680	3.171	16.005	-
ZINELLA	1.031	5.589	116	566	1.147	6.155	1
TOTALE PROVINCIA	237.922	1.094.920	44.359	178.685	282.281	1.273.605	155
VICENZA							
AGUGLIARO	328	1.868	62	316	390	2.184	-
ALBETONE	467	2.399	138	599	605	2.998	-
ALONTE	199	1.195	49	259	248	1.454	-
ALTAVILLA VICENTINA	1.717	8.754	301	382	2.018	9.136	2
ALTISSINO	529	2.479	88	345	617	2.824	-
ARCUGNANO	1.382	7.118	420	2.077	1.802	9.195	-
ANSIERO	1.219	5.348	254	985	1.473	6.333	-
ARZIGNANO	6.242	29.415	637	2.621	6.879	32.036	11
ASIAGO	2.173	10.218	2.536	10.126	4.709	20.344	-
ASIGLIANO VENETO	224	1.202	28	135	252	1.337	-
BARBARANO VICENTINO	880	4.663	95	372	975	5.035	-
BASSANO DEL GRAPPA	11.772	58.352	1.398	6.324	13.170	64.676	8
BOLZANO VICENTINO	1.127	6.067	74	420	1.201	6.487	-
BREGANZE	1.994	10.582	165	787	2.159	11.369	1
BRENDOLA	1.522	7.248	246	980	1.768	8.228	1
BRESSANVIDO	643	3.851	51	269	694	4.120	-
BROGLIANO	667	3.186	166	662	833	3.848	-
CALDOGNO	2.277	12.361	217	979	2.494	13.340	1
CALTRANO	711	3.400	111	455	822	3.855	-

Segue Tav. 15 — Abitazioni e stanze, altri tipi di alloggio, per comune

COMUNI	ABITAZIONI OCCUPATE		ABITAZIONI NON OCCUPATE		TOTALE		ALTRI TIPI DI ALLOGGIO
	Abitazioni	Stanze	Abitazioni	Stanze	Abitazioni	Stanze	
SEGUE VICENZA							
CALVENE	420	1.925	127	434	547	2.359	-
CANISANO VICENTINO	1.855	10.479	260	1.315	2.115	11.794	1
CAMPGLIA DEI BERICI	447	2.634	57	232	504	2.866	-
CAMPOLONGO SUL BRENTA	248	1.204	153	545	401	1.749	-
CARRE'	783	3.804	41	153	824	3.957	-
CARTIGLIANO	861	4.457	120	544	981	5.001	-
CASSOLA	2.896	14.771	309	1.394	3.205	16.165	-
CASTEGNARO	574	3.286	81	393	655	3.679	-
CASTELGOMBERTO	1.309	6.328	210	881	1.519	7.209	-
CHIAMPÒ	2.978	14.048	231	929	3.209	14.977	1
CHIUFFANO	753	3.891	36	158	789	4.049	-
CISON DEL GRAPPA	465	1.981	390	1.323	855	3.304	-
COGOLLO DEL CENGIO	1.047	4.683	333	1.082	1.380	5.765	-
CONCO	717	3.232	1.470	4.786	2.187	8.018	15
CORNEDO VICENTINO	2.772	13.288	229	927	3.001	14.215	-
COSTABISSARA	1.211	6.609	95	499	1.306	7.108	-
CREAZZO	2.710	13.872	236	1.110	2.946	14.982	6
CRESPADORO	412	1.759	368	1.302	780	3.061	1
DUEVILLE	3.269	17.657	347	1.623	3.616	19.280	1
ENEGO	874	4.197	1.330	5.087	2.204	9.284	-
FARA VICENTINO	1.022	5.216	201	888	1.223	6.106	-
FOZA	228	1.082	315	1.229	543	2.311	-
GALLIO	668	3.063	2.445	8.838	3.113	11.901	-
GAMBELLARA	952	4.643	83	352	1.035	4.995	-
GAMBUGLIANO	200	988	79	306	279	1.294	-
GRANCONA	460	2.015	189	591	649	2.606	1
GRISIGNANO DI ZOCCO	939	5.348	52	283	991	5.631	1
GRUHOLO DELLE ABBADESSE	777	4.298	116	554	893	4.852	1
ISOLA VICENTINA	1.789	9.442	166	790	1.955	10.232	-
LAGHI	71	321	155	621	226	942	-
LASTEBASSE	125	611	124	558	249	1.169	-
LONGABE	1.442	7.438	178	865	1.620	8.303	-
LONGIGO	3.702	18.590	486	2.105	4.188	20.695	2
LUGO DI VICENZA	1.146	5.281	116	476	1.262	5.757	-
LUSIANA	1.007	4.491	1.015	3.617	2.022	8.108	-
HALO	3.151	16.060	271	1.238	3.422	17.298	1
MARANO VICENTINO	2.288	11.470	120	552	2.408	12.022	-
MAROSTICA	3.862	19.347	654	2.820	4.516	22.167	-
MASOM VICENTINO	788	3.860	167	725	955	4.585	-
MOLVENA	647	3.253	102	445	749	3.698	-
MONTABELLO VICENTINO	1.510	7.436	292	1.211	1.802	8.647	-
MONTECCHIO MAGGIORE	5.802	28.455	457	1.929	6.259	30.384	-
MONTECCHIO PRECALCINO	1.163	5.894	88	406	1.251	6.300	3
MONTE DI HALO	805	3.888	146	655	951	4.543	-
MONTEGALDA	752	4.135	67	346	819	4.481	-
MONTEGALDELLA	323	1.793	70	362	393	2.155	-
MONTEVIALE	475	2.393	76	338	551	2.731	-
MONTICELLO CONTE OTTO	1.929	10.303	255	1.263	2.184	11.566	-
MONTORSO VICENTINO	782	3.617	131	506	913	4.123	-
MOSSANO	374	1.875	136	632	510	2.507	-
MUSSOLENTE	1.525	8.300	166	794	1.691	9.094	-
NANTO	536	2.637	84	434	620	3.071	-
NUGAROLE VICENTINO	236	1.115	104	472	340	1.587	-
NOVE	1.362	7.600	27	133	1.389	7.733	-
NOVENTA VICENTINA	2.218	11.896	339	1.650	2.557	13.546	-
ORGIANO	762	4.111	121	593	883	4.704	-
PEDEMONTE	274	1.241	102	406	376	1.647	-
PIANEZZE	467	2.508	31	152	498	2.660	-
PIOVENE ROCCHETTE	2.487	12.139	271	1.178	2.758	13.317	-
POIANA MAGGIORE	1.024	5.842	389	1.849	1.413	7.691	-
POSINA	326	1.502	337	1.347	663	2.849	-
POVE DEL GRAPPA	614	3.036	120	461	734	3.497	-
POZZOLEONE	571	3.205	27	143	598	3.348	-
QUINTO VICENTINO	929	5.354	73	367	1.002	5.721	-
RECOARO TERRE	2.529	12.078	699	2.685	3.228	14.763	4
ROANA	1.341	5.702	4.040	15.657	5.381	21.359	1
ROMANO D'EZZELINO	2.779	14.592	419	2.033	3.198	16.625	1
ROSA'	2.960	15.234	356	1.664	3.316	16.898	-
ROSSANO VENETO	1.745	9.209	77	398	1.822	9.607	1
ROTZO	204	989	263	1.149	467	2.138	-
SALCEDO	293	1.307	95	355	388	1.662	1
SANDRIGO	1.946	10.718	119	571	2.065	11.289	1
SAN GERMANO DEI BERICI	293	1.461	132	489	425	1.950	-
SAN MAZARIO	541	2.519	406	1.465	947	3.984	3
SAN PIETRO MUSSOLINO	332	1.547	109	428	441	1.975	-
SANTORSO	1.529	7.252	128	532	1.657	7.784	-
SAN VITO DI LEGUZZANO	905	4.273	156	377	1.061	4.650	-
SARCEDO	1.299	6.731	111	539	1.410	7.270	-
SAREGO	1.268	6.358	234	1.098	1.502	7.456	-
SCHIAVON	561	3.152	41	227	602	3.379	-
SCHIO	12.042	55.688	1.369	5.591	13.411	61.279	6

Segue Tav. 15 — Abitazioni e stanze, altri tipi di alloggio, per comune

COMUNI	ABITAZIONI OCCUPATE		ABITAZIONI NON OCCUPATE		TOTALE		ALTRI TIPI DI ALLOGGIO
	Abitazioni	Stanze	Abitazioni	Stanze	Abitazioni	Stanze	
SEGUE VICENZA							
SOLAGNA	476	2.307	211	884	687	3.191	-
SOSSANO	1.065	5.904	111	515	1.176	6.419	1
SOVIZZO	1.137	5.995	174	813	1.311	6.808	-
TRZÈNE SUL BRENTA	2.213	11.694	152	732	2.365	12.426	-
TRIENE	5.718	27.672	721	3.191	6.439	30.863	31
TOREZZA DEL CIMONE	250	1.060	1.413	4.026	1.663	5.086	-
TORREBELVICINO	1.669	7.758	111	400	1.780	8.158	-
TORRI DI QUARTESOLO	2.287	12.570	454	2.355	2.741	14.925	-
TRISSINO	1.931	9.774	220	1.018	2.151	10.792	-
VALDAGNO	9.475	44.105	1.002	3.955	10.477	48.060	5
VALDASTICO	582	2.733	257	1.009	839	3.742	1
VALLI DEL PASUBIO	1.184	5.749	642	2.635	1.826	8.384	-
VALSTAGNA	627	2.834	461	1.859	1.088	4.693	-
VELO D'ASTICO	744	3.570	257	1.094	1.001	4.664	-
VICENZA	37.521	177.519	3.620	15.514	41.141	193.033	118
VILLAGA	484	2.519	150	700	634	3.219	-
VILLAVERLA	1.246	6.616	138	695	1.384	7.311	-
ZANE'	1.463	7.611	98	489	1.561	8.100	-
ZENEHGHEDO	238	1.152	27	107	265	1.259	1
ZOVENCEDO	212	919	120	462	332	1.381	6
ZUGLIANO	1.576	8.107	136	603	1.712	8.710	-
TOTALE PROVINCIA	219.849	1.087.883	43.631	177.604	263.480	1.265.487	239
BELLUNO							
AGORDO	1.475	6.702	499	1.864	1.974	8.566	-
ALANO DI PIAVE	852	4.374	396	1.883	1.248	6.257	-
ALLEGHE	531	2.375	533	2.038	1.064	4.413	3
ARSIZ'	1.202	5.267	956	3.476	2.158	8.743	-
AURONZO DI CADORE	1.295	5.995	1.717	6.224	3.012	12.219	-
BELLUNO	12.468	58.717	2.972	10.995	15.440	69.712	13
BORCA DI CADORE	264	1.167	757	2.792	1.021	3.959	1
CALALZO DI CADORE	834	3.785	423	1.719	1.257	5.504	-
CANALE D'AGORDO	511	2.236	460	1.779	971	4.015	-
CASTELLO LAVAZZO	645	2.991	105	481	750	3.472	-
CENCENIGHÈ AGORDINO	582	2.546	351	1.224	933	3.770	-
CESIONAGGIORE	1.444	6.766	505	1.994	1.949	8.760	1
CHIES D'ALFAGO	616	3.080	296	1.336	912	4.416	-
CIBIANA DI CADORE	324	1.441	218	849	542	2.290	-
COLLE SANTA LUCIA	156	826	116	483	272	1.309	-
COMELICO SUPERIORE	1.100	4.734	443	1.930	1.543	6.664	-
CORTINA D'ANPEZZO	2.590	11.664	3.617	18.623	6.207	30.287	3
DANTA	328	1.041	85	395	413	1.436	-
DOMEGGÈ DI CADORE	963	4.571	380	1.563	1.343	6.134	-
FALCADE	856	3.473	1.332	5.175	2.188	8.648	-
FABRA D'ALFAGO	897	4.239	447	1.811	1.344	6.050	-
FELTRE	6.971	32.300	1.352	5.464	8.323	37.764	18
FONZASO	1.165	5.238	446	1.757	1.611	6.995	-
FORNO DI ZOLDO	1.045	5.405	518	868	1.563	6.273	-
GOSALDO	563	2.033	388	1.639	951	3.672	-
LARON	1.388	6.113	1.200	4.356	2.588	10.469	12
LA VALLE AGORDINA	489	2.078	203	689	692	2.767	-
LENTIAI	957	4.566	466	1.879	1.423	6.445	1
LIMANA	1.316	5.899	406	1.608	1.722	7.507	-
LIVINALONGO DEL COL DI LAMA	445	2.188	133	592	578	2.780	2
LONGARONE	1.415	6.924	272	1.140	1.687	8.064	1
LORENZAGO DI CADORE	241	1.277	290	1.312	531	2.589	-
LOZZO DI CADORE	613	2.846	221	870	834	3.716	-
MEL	2.218	10.188	806	3.374	3.024	13.562	-
OSPITALE DI CADORE	168	795	108	447	276	1.242	-
PEDAVENA	1.407	6.184	422	1.581	1.829	7.765	-
PERAROLO DI CADORE	147	732	218	1.166	365	1.898	-
PIÈVE D'ALFAGO	749	3.988	390	1.918	1.139	5.906	-
PIÈVE DI CADORE	1.472	6.718	1.055	4.217	2.527	10.935	1
PONTE NELLE ALPI	2.517	12.417	710	2.586	3.227	15.003	-
PUOS D'ALFAGO	757	3.771	245	1.087	1.002	4.858	-
QUERO	727	3.443	261	1.071	988	4.514	-
RIVAMONTE AGORDINO	344	1.526	272	965	616	2.491	-
ROCCA PIETRE	616	3.284	741	2.898	1.357	6.182	-
SAN GREGORIO NELLE ALPI	510	2.471	319	1.303	829	3.774	2
SAN NICOLÒ DI COMELICO	157	762	141	610	298	1.372	-
SAN PIETRO DI CADORE	806	3.366	413	1.375	1.219	4.741	-
SANTA GIUSTINA	1.986	9.833	652	2.845	2.638	12.678	1
SAN TOMASO AGORDINO	378	1.648	244	982	622	2.630	1
SANTO STEFANO DI CADORE	1.038	4.409	500	1.868	1.538	6.277	-
SAN VITO DI CADORE	480	2.244	1.028	4.239	1.508	6.483	15
SAPPADA	478	1.854	941	3.386	1.419	5.240	-
SEDICO	2.588	12.510	616	2.739	3.204	15.249	-
SELVA DI CADORE	224	926	511	1.581	735	2.507	-
SEREN DEL GRAPPA	951	3.943	440	1.625	1.391	5.568	-

Segue Tav. 15 — Abitazioni e stanze, altri tipi di alloggio, per comune

COMUNI	ABITAZIONI OCCUPATE		ABITAZIONI NON OCCUPATE		TOTALE		ALTRI TIPI DI ALLOGGIO
	Abitazioni	Stanze	Abitazioni	Stanze	Abitazioni	Stanze	
SEGUE BELLUNO							
SOSPIROLO	1.221	5.911	289	1.338	1.510	7.249	-
SOVERZENE	137	729	31	155	168	884	-
SOVRAMONTE	750	3.611	715	2.712	1.465	6.323	-
TAIBON AGORDINO	632	2.594	292	1.070	924	3.664	-
TANBEE	610	2.989	816	3.282	1.426	6.271	1
TRICHIANA	1.373	6.151	535	2.221	1.908	8.372	-
VALLADA AGORDINA	264	1.336	339	1.419	603	2.755	-
VALLE DI CADORE	811	3.728	370	1.455	1.181	5.183	-
VAS	308	1.308	172	640	480	1.948	-
VIGO DI CADORE	652	3.021	570	2.820	1.222	5.841	-
VODO CADORE	337	1.727	219	927	556	2.654	-
VOLTAGO AGORDINO	415	1.735	402	1.710	817	3.445	-
ZOLDO ALTO	488	2.381	724	2.712	1.212	5.093	-
ZOPPE' DI CADORE	136	681	85	344	221	1.025	-
TOTALE PROVINCIA	75.393	349.771	39.095	157.476	114.488	507.247	76
TREVISO							
ALTIVOLE	1.350	7.230	123	661	1.473	7.891	4
ARCADE	786	4.264	81	364	867	4.628	-
ASOLO	1.890	10.104	377	2.005	2.267	12.109	7
BORSO DEL GRAPPA	1.168	6.227	368	1.471	1.536	7.698	4
BREDA DI PIAVE	1.517	8.095	176	880	1.693	8.975	4
CAERANO DI SAN MARCO	1.745	9.336	163	750	1.908	10.086	-
CAPPELLA MAGGIORE	1.196	6.410	121	537	1.317	6.947	1
CARBONERA	2.478	12.352	151	702	2.629	13.054	-
CASALE SUL SILE	1.894	9.609	157	786	2.051	10.395	-
CASIER	1.629	8.536	146	722	1.775	9.258	-
CASTELCUCCO	489	2.708	89	488	578	3.196	1
CASTELFRANCO VENETO	7.915	41.810	523	2.406	8.438	44.216	8
CASTELLO DI GODEGO	1.391	7.323	51	243	1.442	7.566	-
CAVASO DEL TOMBA	780	3.925	211	997	991	4.922	-
CESSALTO	804	4.265	81	376	885	4.641	-
CHIARAMO	776	4.154	149	728	925	4.882	-
CINADOLMO	861	4.887	143	734	1.004	5.621	-
CISON DI VALMARINO	888	4.127	493	2.073	1.381	6.200	3
CODOGNE'	1.285	6.896	138	721	1.423	7.617	16
COLLE D'HERBERTO	1.191	6.379	176	818	1.367	7.197	-
CONEGLIANO	11.491	55.700	1.287	5.582	12.778	61.282	4
CORDIGNANO	1.684	9.155	175	895	1.859	10.050	-
CORNUDA	1.528	7.678	162	793	1.690	8.471	1
CRESPIANO DEL GRAPPA	1.127	5.659	230	1.085	1.357	6.744	4
CROCETTA DEL MONTELLO	1.677	9.256	233	1.143	1.910	10.399	1
FARRA DI SOLIGO	2.141	11.128	496	2.131	2.637	13.259	8
FCLLINA	1.135	5.855	360	1.261	1.495	7.116	-
PONTANELLE	1.254	7.051	201	1.004	1.455	8.055	-
PONTE	1.240	6.328	114	551	1.354	6.879	-
PREGONA	950	4.857	373	1.388	1.323	6.245	1
GAIARINE	1.698	8.878	292	1.338	1.990	10.216	25
GIAVERA DEL MONTELLO	1.023	5.539	137	596	1.160	6.135	-
GODEGA DI SANT'URBANO	1.632	9.261	172	764	1.804	10.025	1
GORGO AL MONTICANO	961	4.932	89	523	1.050	5.455	-
ISTRANA	1.610	7.709	126	573	1.736	8.282	-
LORIA	1.691	9.165	85	424	1.776	9.589	-
MANSUE'	904	4.850	118	551	1.022	5.401	-
MARENTO DI PIAVE	1.852	10.607	169	725	2.021	11.332	-
MASER	1.271	6.737	229	068	1.500	7.805	-
MASERADA SUL PIAVE	1.651	8.941	219	1.052	1.870	9.993	-
MEDONA DI LIVENZA	656	3.510	55	236	711	3.746	-
MIANE	1.139	5.621	359	1.251	1.498	6.872	1
MOGLIANO VENETO	6.788	33.990	704	2.935	7.492	36.925	8
MONASTIER DI TREVISO	833	4.529	83	440	916	4.969	1
NONFUMO	343	1.756	110	504	453	2.260	-
MONTEBELLUNA	7.046	37.776	851	2.188	7.897	39.964	3
MORGANO	971	4.394	116	504	987	4.898	1
MORIAGO DELLA BATTAGLIA	693	3.845	184	889	877	4.734	-
MOTTA DI LIVENZA	2.182	11.103	278	1.270	2.460	12.373	16
NERVESIA DELLA BATTAGLIA	1.913	9.828	306	1.438	2.219	11.266	-
ODERZO	4.608	24.410	569	2.523	5.177	26.933	1
ORHELLE	939	5.313	146	737	1.085	6.050	-
ORSAGO	1.044	5.548	90	442	1.134	5.990	-
PADERNO DEL GRAPPA	517	2.832	163	948	680	3.780	-
PAESE	3.792	19.904	219	1.083	4.011	20.987	-
PEDEROBBA	1.843	9.853	429	2.293	2.272	12.146	-
PIEVE DI SOLIGO	2.735	13.678	467	2.052	3.202	15.730	-
PONTE DI PIAVE	1.592	8.710	268	1.301	1.860	10.011	-
PONZANO VENETO	1.914	9.990	150	730	2.064	10.720	-
PORTOBUFFOLE'	204	1.200	39	241	243	1.441	-
POSSAGNO	579	3.173	152	675	731	3.848	1
POVEGLIANO	898	4.821	83	413	981	5.234	-

Segue Tav. 15 — Abitazioni e stanze, altri tipi di alloggio, per comune

COMUNI	ABITAZIONI OCCUPATE		ABITAZIONI NON OCCUPATE		TOTALE		ALTRI TIPI DI ALLOGGIO
	Abitazioni	Stanze	Abitazioni	Stanze	Abitazioni	Stanze	
SEGUE TREVISO							
PREGANZIOL	3.271	17.030	328	1.561	3.599	18.591	1
QUINTO DI TREVISO	2.416	11.807	218	1.010	2.634	12.817	-
REFRONTOLO	460	2.391	138	585	598	2.976	-
RESANA	1.518	7.349	68	316	1.586	7.665	3
REVINE LAGO	733	3.470	348	1.298	1.081	4.768	4
RIESE PIO I	1.916	10.034	221	944	2.137	10.978	-
RONCADE	2.978	14.977	172	866	3.150	15.843	-
SALGABEDA	1.196	6.369	138	734	1.334	7.103	-
SAN BIAGIO DI CALLALTA	2.848	14.882	351	1.754	3.199	16.636	1
SAN FIOR	1.521	8.331	216	1.007	1.737	9.338	-
SAN PIETRO DI PELETO	1.231	6.668	237	1.028	1.468	7.696	3
SAN POLO DI PIAVE	1.002	5.616	97	486	1.099	6.102	2
SANTA LUCIA DI PIAVE	1.725	8.977	176	1.071	1.901	10.048	1
SAN VENDESIANO	2.158	11.315	342	1.556	2.500	12.871	-
SAN ZENONE DEGLI EZZELINI	1.223	6.234	208	964	1.431	7.198	3
SARMEDE	914	4.518	143	557	1.057	5.075	-
SEGUSINO	671	3.440	225	946	896	4.386	-
SERNAGLIA DELLA BATTAGLIA	1.660	9.251	190	908	1.850	10.159	2
SILEA	2.235	11.143	285	1.344	2.520	12.487	2
SPRESIANO	2.544	12.867	295	1.389	2.839	14.256	9
SUSEGANA	2.688	13.922	300	1.554	2.988	15.476	1
TARZO	1.331	6.543	504	2.021	1.835	8.564	-
TREVIGNANO	2.006	10.821	224	1.068	2.230	11.889	-
TREVISO	28.392	138.676	2.166	9.106	30.558	147.782	25
VALDOBBIADENE	3.454	17.801	1.011	4.188	4.465	21.989	-
VAZZOLA	1.431	8.402	109	705	1.540	9.107	-
VEDELAGO	3.143	15.697	336	1.569	3.479	17.266	3
VIDOR	890	4.876	194	885	1.084	5.761	-
VILLORBA	4.056	21.223	313	1.550	4.369	22.773	11
VITTORIO VENETO	9.917	48.586	1.462	6.330	11.379	54.916	8
VOLPAGO DEL MONTELO	2.311	12.115	333	1.646	2.644	13.761	-
ZENSON DI PIAVE	451	2.463	18	83	469	2.546	-
ZERO BRANCO	1.947	9.703	145	641	2.092	10.344	4
TOTALE PROVINCIA	209.919	1.081.204	26.516	118.672	236.435	1.199.876	208
VENEZIA							
ANNONE VENETO	912	4.729	161	774	1.073	5.503	-
CAMPAGNA IUPIA	1.515	7.672	107	515	1.622	8.187	-
CANPOLOGO MAGGIORE	2.200	10.124	139	548	2.339	10.672	-
CANPONOGARA	2.433	11.860	131	615	2.564	12.475	-
CAORLE	3.126	15.005	9.613	28.345	12.739	43.350	2
CAVAREZERE	5.161	22.516	479	1.985	5.640	24.501	8
CEGGIA	1.342	6.684	108	498	1.450	7.182	1
CHIOGGIA	15.315	64.982	5.711	16.196	21.026	81.178	44
CINTO CAONAGGIORE	882	4.602	153	751	1.035	5.353	-
CONA	941	4.719	82	369	1.023	5.088	1
CONCORDIA SAGITTARIA	2.733	14.576	170	869	2.903	15.445	6
DOLO	3.852	19.494	347	1.478	4.209	20.972	3
ERACLEA	3.092	13.914	1.467	4.401	4.559	18.315	-
FIESSO D'ARTICO	1.683	8.518	106	491	1.789	9.009	-
FOSSALTA DI PIAVE	1.067	5.620	72	351	1.139	5.971	-
FOSSALTA DI PORTOGRUARO	1.592	8.509	151	749	1.743	9.258	1
FOSSO'	1.369	7.139	41	180	1.410	7.319	-
GRUARO	799	4.041	111	532	910	4.573	7
IESOLO	5.792	28.632	14.080	45.678	19.872	74.310	11
MARCON	2.304	10.952	217	1.010	2.521	11.962	4
MARTELLAGO	4.592	22.808	339	1.480	4.931	24.288	-
MEOLO	1.349	6.726	88	405	1.437	7.131	-
MIRA	10.158	48.183	597	2.590	10.755	50.773	4
MIRANO	6.160	32.632	560	2.458	6.720	35.090	1
MUSILE DI PIAVE	2.466	11.862	199	850	2.665	12.712	-
NOALE	3.418	17.282	302	1.284	3.720	18.566	1
NOVENTA DI PIAVE	1.489	7.644	238	514	1.727	8.158	-
PIANIGA	2.267	11.287	93	454	2.360	11.741	6
PORTOGRUARO	7.005	36.777	802	3.855	7.807	40.632	7
PRAMAGGIORE	882	4.635	187	916	1.069	5.551	-
QUARTO D'ALTINO	1.489	7.017	149	667	1.638	7.684	3
SALZANO	2.510	12.174	289	1.461	2.799	13.635	1
SAN DONA' DI PIAVE	8.958	44.955	658	2.954	9.616	47.909	17
SAN MICHELE AL TAGLIAMENTO	3.404	17.363	15.177	43.241	18.581	60.604	2
SANTA MARIA DI SALA	2.589	13.336	247	1.153	2.836	14.489	3
SANTO STINO DI LIVENZA	3.020	15.203	544	2.588	3.564	17.791	4
SCORZE'	3.760	19.617	217	1.006	3.977	20.623	3
SPINEA	7.292	33.177	443	1.792	7.735	34.969	4
STRA	1.785	8.855	194	945	1.979	9.800	-
TEGLIO VENETO	647	3.045	464	1.214	1.111	4.259	-
TORRE DI MOSTO	960	5.111	207	1.032	1.167	6.143	-
VENEZIA	117.967	466.159	6.706	23.937	124.673	490.096	202
VIGONOVO	2.030	9.754	110	423	2.140	10.177	-
TOTALE PROVINCIA	254.317	1.129.890	62.256	203.554	316.573	1.333.444	346

Segue Tav. 15 — Abitazioni e stanze, altri tipi di alloggio, per comune

COMUNI	ABITAZIONI OCCUPATE		ABITAZIONI NON OCCUPATE		TOTALE		ALTRI TIPI DI ALLOGGIO
	Abitazioni	Stanze	Abitazioni	Stanze	Abitazioni	Stanze	
PADOVA							
PADOVA							
ABANO TERME	4.726	24.179	537	2.505	5.263	26.684	12
AGNA	919	4.347	72	341	991	4.688	-
ALBIGNASEGO	4.077	19.573	312	1.445	4.389	21.018	-
ANGUILLARA VENETA	1.410	6.930	91	382	1.501	7.312	4
ARQUA' PETRARCA	534	2.636	132	653	666	3.289	-
ARRE	549	2.941	79	350	628	3.291	-
ARZERGRANDE	1.002	5.115	90	392	1.092	5.507	2
BAGNOLI DI SOPRA	1.061	5.300	88	411	1.149	5.711	1
BAONE	825	4.322	195	707	1.020	5.029	-
BARBONA	228	1.327	82	413	310	1.740	-
BATTAGLIA TERME	1.271	5.996	90	386	1.361	6.382	10
BOARA PISANI	725	1.571	95	423	820	1.994	-
BOGGORICCO	1.608	8.452	82	407	1.690	8.859	2
BOVOLENTA	802	3.949	68	244	870	4.193	-
BRUGINE	1.233	5.523	108	490	1.341	6.013	12
CADONEGHE	2.973	14.969	134	606	3.107	15.575	-
CAMPODARSEGO	2.687	13.685	146	719	2.833	14.404	5
CAMPODOBRO	427	2.404	37	222	464	2.626	1
CAMPOSAMPIERO	2.226	11.763	295	1.376	2.521	13.139	-
CAMPO SAN MARTINO	1.318	6.946	102	481	1.420	7.427	-
CANDIANA	638	3.364	57	303	695	3.667	-
CARCEBI	437	2.381	45	211	482	2.592	-
CARRIGNANO DI BRENTA	1.786	9.528	107	536	1.893	10.064	-
CARRARA SAN GIORGIO	1.067	5.350	77	354	1.144	5.704	-
CARRARA SANTO STEFANO	463	2.271	64	306	527	2.577	-
CARTURA	1.055	5.175	123	546	1.178	5.721	-
CASALE DI SCODOSIA	1.285	6.504	121	577	1.406	7.081	-
CASALESEBICO	1.197	5.903	64	309	1.261	6.212	-
CASTELBALDO	546	2.887	81	401	627	3.288	-
CERVARESE SANTA CROCE	1.114	5.965	103	541	1.217	6.506	-
CINTO EUGANEO	556	2.810	150	740	706	3.550	4
CITTADELLA	4.680	24.919	366	1.257	5.046	26.176	2
CODEVIGO	1.313	6.385	122	542	1.435	6.927	-
CONSELVE	2.166	11.262	275	1.257	2.441	12.519	-
CORREZZOLA	1.357	6.578	264	1.135	1.621	7.713	-
CURTAROLO	1.478	7.673	227	1.038	1.705	8.711	1
ESTE	5.445	27.118	393	1.797	5.838	28.915	2
PONTANIVA	1.889	10.583	108	576	1.997	11.159	-
GALLIERA VENETA	1.666	9.166	87	422	1.753	9.588	1
GALZIGNANO TERME	1.089	5.322	196	857	1.285	6.179	2
GAZZO	737	4.318	65	352	802	4.670	1
GRANTORTO	953	5.170	62	294	1.015	5.464	-
GRANZE	394	2.145	48	223	442	2.368	1
LEGNANO	1.668	8.430	141	669	1.809	9.099	-
LIMENA	1.550	7.899	148	687	1.698	8.586	3
LOREGGIA	1.147	6.033	125	555	1.272	6.588	-
LOZZO ATESTINO	867	4.257	186	765	1.053	5.022	-
MASERA' DI PADOVA	1.363	6.468	183	739	1.546	7.207	-
MASI	564	2.971	113	488	677	3.459	-
MASSANZAGO	766	3.969	50	259	816	4.228	1
MEGLIADINO SAN FIDENZIO	581	3.256	101	483	682	3.739	-
MEGLIADINO SAN VITALE	604	3.483	125	634	729	4.117	-
MEGLARÀ	852	4.338	99	490	951	4.828	-
MESTRINO	1.524	8.026	127	637	1.651	8.663	4
MONSELICE	4.910	23.955	360	1.487	5.270	25.442	8
MONTAGNANA	2.944	15.699	279	1.312	3.223	17.011	2
MONTEGROTTO TERME	2.554	12.533	242	1.020	2.796	13.553	2
NOVENTA PADOVANA	2.175	11.312	72	323	2.247	11.635	1
OSPEDALETTO EUGANEO	1.451	7.501	135	667	1.586	8.168	-
PADOVA	75.987	354.417	8.377	27.770	84.364	382.187	40
PERNUNIA	942	4.725	30	128	972	4.853	-
PIACENZA D'ADIGE	471	2.519	104	513	575	3.032	-
PIAZZOLA SUL BRENTA	2.764	14.400	155	682	2.919	15.082	-
PIOMBINO LESE	1.998	10.044	166	760	2.164	10.804	1
PIOVE DI SACCO	4.741	23.145	430	1.836	5.171	24.981	8
POLVERARA	566	2.977	28	141	594	3.118	-
PONSO	644	3.528	72	327	716	3.855	-
POMTELONGO	1.028	4.904	84	351	1.112	5.255	2
PONTE SAN NICOLO'	2.228	11.476	68	243	2.296	11.719	-
POZZANOVO	909	4.373	31	156	940	4.529	-
ROVOLON	982	5.110	114	565	1.096	5.675	-
RUBANO	2.617	13.446	471	2.358	3.088	15.804	6
SACCOLONGO	978	5.288	128	637	1.106	5.925	-
SALETTIO	727	4.225	142	727	869	4.952	1
SAN GIORGIO DELLE FORTICHE	1.801	9.433	147	736	1.948	10.169	10
SAN GIORGIO IM BOSCO	1.139	6.316	82	395	1.221	6.711	-
SAN MARTINO DI LUPARI	2.875	15.823	192	965	3.067	16.788	1
SAN PIETRO IN GU	1.034	5.940	102	506	1.136	6.446	3

Segue Tav. 15 — Abitazioni e stanze, altri tipi di alloggio, per comune

COMUNI	ABITAZIONI OCCUPATE		ABITAZIONI NON OCCUPATE		TOTALE		ALTRI TIPI DI ALLOGGIO
	Abitazioni	Stanze	Abitazioni	Stanze	Abitazioni	Stanze	
SEGUE PADOVA							
SAN PIETRO VIMINARIO	601	3.298	55	282	656	3.580	-
SANTA GIUSTINA IN COLLE	1.357	7.111	184	872	1.541	7.983	-
SANTA MARGHERITA D'ADIGE	619	3.546	113	565	732	4.111	-
SANT'ANGELO DI PICVE DI SACCO	1.555	7.330	86	384	1.641	7.714	-
SANT'ELENA	439	2.332	7	44	446	2.376	-
SANT'URBANO	692	3.913	131	644	823	4.557	5
SAONARA	1.740	9.015	69	371	1.809	9.386	1
SELVAZZANO DENTEC	4.897	25.252	420	2.053	5.317	27.305	2
SOLESINO	1.997	10.338	224	961	2.221	11.299	-
STANGHELLA	1.344	6.821	250	1.002	1.594	7.823	-
TEOLO	1.856	9.754	371	1.864	2.227	11.618	3
TERRASSA PADOVANA	470	2.437	19	65	489	2.502	-
TOMBOLIO	1.742	9.808	132	664	1.874	10.472	-
TORREGLIA	1.460	7.100	338	1.565	1.798	8.665	8
TERRASELEGGE	2.262	11.420	346	1.540	2.608	12.960	1
TRIBANO	1.063	5.391	183	719	1.246	6.110	-
URBANA	588	3.306	83	464	671	3.770	-
VEGGIANO	519	2.779	55	273	574	3.052	-
VESCOVANA	419	2.088	127	557	546	2.645	-
VIGHIZZOLO D'ESTE	273	1.574	45	238	318	1.812	-
VIGODARZEE	2.285	11.569	117	553	2.402	12.122	3
VIGONZA	3.979	19.442	136	623	4.115	20.065	3
VILLA DEL CONTE	1.091	5.746	142	678	1.233	6.424	-
VILLA ESTENSE	708	4.630	25	130	733	4.760	-
VILLAFRANCA PADOVANA	1.518	7.797	65	313	1.583	8.110	1
VILLANOVA DI CAMPOSANFIERO	1.035	5.399	137	580	1.172	5.979	-
VO	977	4.999	189	827	1.166	5.826	3
TOTALE PROVINCIA	231.349	1.151.119	23.498	97.369	254.847	1.248.488	186
ROVIGO							
ADRIA	6.607	30.693	836	3.415	7.443	34.108	6
ARIANO NEL POLESINE	1.721	8.122	280	1.174	2.001	9.296	1
ARQUA' POLESINE	903	4.686	130	603	1.033	5.289	-
BADIA POLESINE	2.999	16.199	440	2.119	3.439	18.318	3
BAGNOLO DI PO	476	2.461	78	391	554	2.852	1
BERGANTINO	829	4.490	32	176	861	4.666	3
BOSANO	402	1.999	77	333	479	2.332	1
CALTO	313	1.074	26	137	339	1.211	-
CANARO	886	4.426	129	584	1.015	5.010	2
CANDA	303	1.651	68	381	371	2.032	-
CASTELGUGLIELMO	620	3.287	91	449	711	3.736	-
CASTELMASSA	1.583	8.621	116	562	1.699	9.183	-
CASTELNOVO BARIANO	1.060	6.067	99	513	1.159	6.580	-
CENESELLI	751	4.230	57	279	808	4.509	-
CEREGNANO	1.224	5.896	145	622	1.369	6.518	-
CONTARINA	2.529	10.928	327	1.281	2.856	12.209	3
CORBOLA	866	3.917	189	631	1.055	4.548	-
COSTA DI ROVIGO	908	4.704	53	246	961	4.950	-
CRESPINO	794	3.827	263	1.239	1.057	5.066	-
DONADA	1.685	7.609	391	1.485	2.076	9.094	-
FICABOLO	958	4.776	91	415	1.049	5.191	5
FIESSO UMBERTIANO	1.278	6.925	109	543	1.387	7.468	1
FRASSINELLE POLESINE	524	2.696	112	508	636	3.204	-
FRATTA POLESINE	808	4.068	119	582	927	4.650	-
GAI BA	366	2.288	66	350	432	2.638	1
GAVELLO	570	2.706	152	613	722	3.319	1
GIACCIANO CON MAROCHELLA	831	4.536	96	457	927	4.993	1
GUARDA VENETA	395	1.995	33	165	428	2.160	-
LENDINARA	3.917	20.215	410	1.937	4.327	22.152	2
LOREO	1.071	4.946	130	544	1.201	5.490	5
LUSIA	919	4.687	134	634	1.053	5.321	-
MELARA	728	4.011	56	262	784	4.273	1
OCCHIOBELLO	2.800	13.093	283	1.216	3.083	14.309	-
PAPOZZE	640	3.102	167	738	807	3.840	-
PETTORAZZA	451	2.306	59	123	510	2.429	-
PINCARA	410	2.202	71	361	481	2.563	-
POLESELLA	1.134	5.346	159	648	1.293	5.994	-
PONTECCHIO POLESINE	462	2.369	73	314	535	2.683	1
PORTO TOLLE	2.987	13.632	276	786	3.263	14.418	5
ROSOLINA	1.586	7.225	3.439	10.216	5.025	17.441	-
ROVIGO	15.927	76.729	1.262	5.444	17.189	82.173	38
SALARA	487	2.239	68	330	475	2.569	1
SAN BELLINO	380	2.015	35	193	415	2.208	-
SAN MARTINO DI VENEZZE	1.172	5.501	172	710	1.344	6.211	-
STIENTA	920	4.898	180	627	1.060	5.525	-
TAGLIO DI PO	2.484	11.656	220	881	2.704	12.537	2
TRECENTA	1.160	6.492	99	513	1.259	7.005	1
VILLADOSE	1.427	6.830	134	578	1.561	7.408	-
VILLANARZANA	365	1.975	66	317	431	2.292	-

Segue Tav. 15 — Abitazioni e stanze, altri tipi di alloggio, per comune

COMUNI	ABITAZIONI OCCUPATE		ABITAZIONI NON OCCUPATE		TOTALE		ALTRI TIPI DI ALLOGGIO
	Abitazioni	Stanze	Abitazioni	Stanze	Abitazioni	Stanze	
SEGUE ROVIGO							
VILLANOVA DEL GHEBBO	567	3.069	72	373	639	3.442	1
VILLANOVA MARCHESSANA	396	1.318	104	405	500	1.723	2
TOTALE PROVINCIA	75.499	370.733	12.234	48.403	87.733	419.136	88
FORDENONE							
ANDREIS	219	873	145	498	364	1.371	4
ARBA	439	2.143	212	919	651	3.062	20
ARZENNE	526	2.705	78	353	604	3.058	1
AVIANO	2.963	13.677	2.972	9.580	5.935	23.257	1
AZZANO DECIMO	3.424	17.098	669	2.885	4.093	19.983	1
BARCIS	210	1.140	196	935	406	2.075	1
BRUGNERA	2.093	10.939	352	1.673	2.445	12.612	1
BUDONIA	829	4.156	605	2.616	1.434	6.772	-
CANEVA	1.961	10.514	592	2.469	2.553	12.983	4
CASARSA DELLA DELIZIA	2.327	11.932	262	1.066	2.589	12.998	-
CASTELNOVO DEL FRIULI	262	1.257	230	990	492	2.247	169
CAVASSO NUOVO	354	1.857	70	325	424	2.182	183
CBIONS	1.101	5.778	286	1.273	1.387	7.051	-
CIMOLAIS	204	1.293	158	796	362	2.089	-
CLAUT	520	2.471	294	1.235	814	3.706	1
CLAUZETTO	159	742	326	1.412	485	2.154	113
CORDENONS	4.359	21.462	312	1.329	4.671	22.791	1
CORDOVADO	642	3.251	131	606	773	3.857	-
ERTO E CASSO	174	919	94	426	268	1.345	-
FANNA	390	1.987	83	443	473	2.430	150
FIGINE VENETO	2.618	13.328	338	1.587	2.956	14.915	-
FONTANAFREDDA	2.639	12.988	433	1.895	3.072	14.883	4
FRIANCO	218	960	159	734	377	1.694	71
MANIAGO	3.095	15.576	638	2.798	3.733	18.374	148
NEBUNO	523	2.441	92	368	615	2.809	140
MONTEREALE VALCELLINA	1.559	7.497	372	1.522	1.931	9.019	23
MORSANO AL TAGLIAMENTO	905	4.759	205	905	1.110	5.664	3
PASIANO DI FORDENONE	1.787	9.621	210	1.016	1.997	10.637	-
PINZANO AL TAGLIAMENTO	417	1.886	96	414	513	2.300	240
POLCENIGO	1.255	6.013	571	2.169	1.826	8.182	-
PORCIA	3.796	18.787	375	1.685	4.171	20.472	-
FORDENONE	17.248	80.249	2.049	7.966	19.297	88.215	13
PRATA DI FORDENONE	1.760	10.460	243	1.151	2.003	11.611	3
PRAVISDOMINI	619	3.263	128	630	747	3.893	-
ROVEREDO IN PIANO	1.083	5.606	244	1.289	1.327	6.895	-
SACILE	5.021	25.856	538	2.330	5.559	28.186	6
SAN GIORGIO DELLA RICCHINVELDA	1.324	7.592	154	761	1.478	8.353	2
SAN MARTINO AL TAGLIAMENTO	447	2.350	90	410	537	2.760	-
SAN QUIRINO	1.155	5.824	280	1.216	1.435	7.040	5
SAN VITO AL TAGLIAMENTO	3.741	19.010	749	3.346	4.490	22.356	-
SEQUALS	561	2.843	211	847	772	3.690	128
SESTO AL REGHEMA	1.588	7.923	292	1.338	1.880	9.261	-
SPILIMBERGO	3.547	17.409	674	3.026	4.221	20.435	97
TRANOMTI DI SOPRA	189	936	164	688	353	1.624	33
TRANOMTI DI SOTTO	144	661	164	523	308	1.184	119
TRAVESIO	534	2.597	126	538	660	3.135	139
VAJONT	433	2.074	186	888	619	2.962	-
VALVASONE	670	3.571	154	665	824	4.236	-
VITO D'ASIO	235	1.190	135	572	370	1.762	255
VIVARO	402	2.026	185	756	587	2.782	3
ZOPPOLA	2.159	11.024	309	1.413	2.468	12.437	2
TOTALE PROVINCIA	84.828	422.514	18.631	77.275	103.459	499.789	2.084
UDINE							
AIELLO DEL FRIULI	672	3.855	87	438	759	4.293	-
ANARO	158	788	144	667	302	1.455	131
ANPEZZO	531	2.489	228	1.078	759	3.567	2
AQUILEA	995	5.116	123	626	1.118	5.742	1
ARTA TERRE	670	3.456	398	1.475	1.068	4.931	118
ARTEGNA	543	2.692	109	643	652	3.335	482
ATTIMIS	498	2.224	213	831	711	3.055	198
BAGNARIA ARSA	963	5.256	110	554	1.073	5.810	-
BASILIANO	1.673	8.416	159	657	1.832	9.073	-
BERTIOLO	839	4.318	120	513	959	4.831	-
BICIMICCO	511	2.540	67	288	578	2.828	-
BORDANO	52	233	87	540	139	773	286
BUJA	1.504	7.017	285	1.266	1.789	8.283	847
BUTTRIO	1.093	5.830	152	750	1.245	6.580	1
CARINO AL TAGLIAMENTO	531	3.054	106	519	637	3.573	1
CAMPORFIDIDO	1.982	10.275	195	997	2.177	11.272	-
CAMPOLONGO AL TOBRE	241	1.435	20	115	261	1.550	-
CARLINO	703	3.407	114	515	817	3.922	-

Segue Tav. 15 — Abitazioni e stanze, altri tipi di alloggio, per comune

COMUNI	ABITAZIONI OCCUPATE		ABITAZIONI NON OCCUPATE		TOTALE		ALTRI TIPI DI ALLOGGIO
	Abitazioni	Stanze	Abitazioni	Stanze	Abitazioni	Stanze	
SEGUE UDINE							
CASSACCO	886	4.515	162	707	1.048	5.222	88
CASTIONS DI STRADA	1.134	5.879	129	548	1.263	6.427	-
CAVAZZO CARNICO	180	970	143	661	323	1.631	265
CERCIVENTO	283	1.328	49	225	332	1.553	40
CERVIGNANO DEL FRIULI	3.728	17.701	515	2.137	4.243	19.838	3
CHIOPRIS-VISCONE	193	1.023	27	147	220	1.170	1
CHIUSAFORTE	215	1.025	401	968	616	1.993	197
CIVIDALE DEL FRIULI	3.499	17.780	404	1.911	3.903	19.691	80
CODROIPO	4.490	23.364	485	2.266	4.975	25.630	1
COLLOBEDO DI MONTE ALBANO	613	3.254	25	134	638	3.388	108
COSEGLIAMS	353	1.660	212	935	565	2.595	18
CORNO DI BOSAZZO	865	4.649	114	552	979	5.201	4
COSEANO	744	4.056	82	372	826	4.428	-
DIGNANO	807	4.173	94	413	901	4.586	15
DOGNA	78	352	201	795	279	1.147	79
DRENCHIA	170	746	50	185	220	931	-
EMMONZO	454	2.341	140	792	594	3.133	80
FAEDIS	1.069	5.178	263	1.132	1.332	6.310	22
FAGAGNA	1.821	9.454	237	1.106	2.058	10.560	27
FIUMICELLO	1.330	6.782	105	530	1.435	7.312	1
FLAIBANO	422	2.226	84	405	506	2.631	-
FORGARIA NEL FRIULI	441	2.047	211	716	652	2.763	306
FORMI AVOLTRE	322	1.533	202	939	524	2.472	-
FORMI DI SOPRA	513	2.072	715	2.382	1.228	4.454	-
FORMI DI SOTTO	353	1.715	234	1.124	587	2.839	1
GERONA DEL FRIULI	1.726	9.024	333	1.573	2.059	10.597	1.942
GOMARS	1.345	6.914	137	563	1.482	7.477	-
GRIMACCO	261	1.319	61	263	322	1.582	-
LATISANA	3.270	16.257	980	2.616	4.250	18.873	3
LAUCO	431	2.117	244	983	675	3.100	55
LESTIZZA	1.219	6.670	192	903	1.411	7.573	-
LIGNANO SABBIAORO	1.829	7.353	20.867	55.857	22.696	63.210	2
LIGOSULLO	81	397	51	209	132	606	6
LOSEVERA	140	599	164	644	304	1.243	261
MAGNANO IN RIVIERA	479	2.419	89	450	568	2.869	284
MAJANO	1.581	7.796	516	2.282	2.097	10.078	337
MALBORGHETTO VALBRUNA	352	1.515	416	1.383	768	2.898	23
MANZANO	2.275	11.479	307	1.384	2.582	12.863	-
MARANO LAGUNARE	709	3.233	107	428	816	3.661	-
MARTIGNACCO	1.639	8.599	128	660	1.767	9.259	23
MERETO DI TONBA	928	5.059	102	506	1.030	5.565	-
HOGGIO UDINESE	339	1.605	356	1.516	695	3.121	486
MOIMACCO	391	2.057	59	313	450	2.370	3
MONTENARS	75	356	22	107	97	463	187
MORTEGLIANO	1.672	8.610	85	407	1.757	9.017	-
MORUZZO	606	3.279	51	277	657	3.556	29
MUZZANA DEL TURGMANO	807	3.931	120	509	927	4.440	-
NINIS	658	3.202	223	751	881	3.953	366
OSOPPO	570	2.645	110	515	680	3.160	343
OVARO	878	4.233	457	2.146	1.335	6.379	70
PAGNACCO	1.092	5.845	115	567	1.207	6.412	37
PALAZZOLO DELLO STELLA	1.062	5.034	185	701	1.247	5.735	-
PALMANOVA	1.793	7.619	102	196	1.895	7.815	-
PALUZZA	998	5.167	293	1.476	1.291	6.643	34
PASIAN DI PRATO	2.613	13.161	265	1.252	2.878	14.413	1
PAULARO	1.100	4.723	246	1.037	1.346	5.760	53
PAVIA DI UDINE	1.542	8.474	190	926	1.732	9.400	3
POCENNA	726	3.819	165	730	891	4.549	-
PONTEBBA	660	3.014	433	1.807	1.093	4.821	239
PORPETTO	774	3.673	80	353	854	4.026	-
POVOLETTO	1.467	7.675	135	559	1.602	8.234	104
POZZUOLO DEL FRIULI	2.044	10.854	206	852	2.250	11.706	2
PRADABANO	784	4.194	22	114	806	4.308	-
PRATO CARNICO	512	1.933	318	1.128	830	3.061	30
PRECENICCO	530	2.704	82	334	612	3.038	-
PREMARIACCO	956	5.360	167	893	1.123	6.253	1
PREONE	118	555	77	325	195	880	22
PREPOTTO	318	1.580	55	246	373	1.826	4
PULFERO	574	2.994	139	627	713	3.621	19
RAGOGNA	864	4.247	122	506	986	4.753	195
RAVASCLETTO	330	1.455	353	1.341	683	2.796	9
RAVEO	164	883	24	145	188	1.028	29
REANA DEL ROIALE	1.443	7.534	173	734	1.616	8.268	143
REMANZACCO	1.461	7.048	146	686	1.607	7.734	7
BESIA	202	803	366	1.461	568	2.264	370
RESIUTTA	54	221	22	115	76	336	133
RIGOLATO	416	1.945	373	1.497	789	3.442	-
RIVE D'ARCANO	799	4.234	135	650	934	4.884	10
RIVIGNANO	1.251	6.119	170	768	1.421	6.887	5
RONCHIS	562	2.894	118	541	680	3.435	1
RUDA	926	4.788	101	572	1.027	5.360	-

Segue Tav. 15 — Abitazioni e stanze, altri tipi di alloggio, per comune

COMUNI	ABITAZIONI OCCUPATE		ABITAZIONI NON OCCUPATE		TOTALE		ALTRI TIPI DI ALLOGGIO
	Abitazioni	Stanze	Abitazioni	Stanze	Abitazioni	Stanze	
SEGUE UDINE							
SAN DANIELE DEL FRIULI	2.029	10.394	688	3.298	2.717	13.692	277
SAN GIORGIO DI NOGARO	2.327	11.521	333	1.502	2.660	13.023	-
SAN GIOVANNI AL NATISSONE	1.709	8.409	208	985	1.917	9.394	-
SAN LEONARDO	423	1.969	113	464	536	2.433	11
SAN PIETRO AL NATISSONE	633	3.276	90	400	723	3.676	43
SANTA MARIA LA LONGA	640	3.461	51	304	691	3.765	1
SAN VITO AL TORRE	438	2.232	64	180	502	2.412	-
SAN VITO DI PAGAGNA	543	2.604	102	436	645	3.040	1
SAURIS	142	706	107	544	249	1.250	2
SAVOGNA	302	1.581	70	258	372	1.839	-
SEDEGLIANO	1.345	6.820	205	948	1.550	7.768	-
SOCCHIEVE	376	2.028	330	1.626	706	3.654	84
STREGNA	271	1.224	74	289	345	1.513	-
SUTRIO	475	2.145	146	587	621	2.732	22
TAIPANA	236	965	298	1.255	534	2.220	201
TALMASSONS	1.335	7.016	264	1.192	1.599	8.208	-
TAPOGLIANO	148	849	15	82	163	931	-
TARCENTO	1.921	9.292	564	2.841	2.485	12.133	1.312
TARVISIO	1.927	8.124	697	2.331	2.624	10.455	12
TAVAGNACCO	3.381	16.359	444	2.024	3.825	18.383	60
TEOR	632	3.263	86	367	718	3.630	-
TERZO D'AQUILEIA	731	3.675	87	236	818	3.911	1
TOLMEZZO	2.864	14.028	848	3.975	3.712	18.003	488
TORREANO	741	3.608	261	1.108	1.002	4.716	49
TORVISCOSA	1.088	4.874	58	340	1.146	5.214	-
TRASAGHIS	284	1.454	7	40	291	1.494	874
TREPPIC CARNICO	315	1.627	158	655	473	2.282	2
TREPPIC GRANDE	517	2.506	159	692	676	3.198	83
TRICESIMO	2.037	10.254	344	1.747	2.381	12.001	183
TRIVIGNANO UDINESE	498	2.774	79	544	577	3.318	-
UDINE	36.321	166.303	3.625	13.485	39.946	179.788	144
VARMO	936	5.168	130	654	1.066	5.822	3
VENZONE	358	1.513	156	487	514	2.000	548
VERZEGNIS	275	1.669	245	1.435	520	3.104	92
VILLA SANTINA	600	2.752	184	810	784	3.562	99
VILLA VICENTINA	383	1.912	48	229	431	2.141	3
VISCO	218	1.167	50	227	268	1.394	-
ZUGLIO	188	932	176	884	364	1.816	72
TOTALE PROVINCIA	161.105	789.895	51.120	184.399	212.225	974.294	13.941
GORIZIA							
CAPRIVA DEL FRIULI	475	2.364	49	248	524	2.612	-
CORNONS	2.560	11.649	369	1.516	2.929	13.165	11
DOBERDO' DEL LAGO	424	2.026	37	164	461	2.190	-
DOLEGNA DEL COLLIO	185	807	58	221	243	1.028	1
FARRA D'ISONZO	501	2.462	24	106	525	2.568	-
FOGLIANO REDIPUGLIA	886	3.971	29	128	915	4.099	2
GORIZIA	14.782	61.843	1.020	3.804	15.802	65.647	68
GRADISCA D'ISONZO	2.132	9.563	133	558	2.265	10.121	1
GRADO	3.138	13.667	5.293	15.426	8.431	29.093	32
MARIANO DEL FRIULI	551	2.575	34	153	585	2.728	-
MEDEA	291	1.481	43	190	334	1.671	-
MONFALCONE	11.049	44.550	935	3.252	11.984	47.802	8
MONFARO	219	1.101	16	70	235	1.171	-
MOSSA	524	2.458	57	251	581	2.709	1
ROMANS D'ISONZO	1.037	5.006	72	330	1.109	5.336	-
RONCHI DEI LEGIONARI	3.511	15.449	111	454	3.622	15.903	9
SAGRADO	724	3.095	86	381	810	3.476	-
SAN CANZIAN D'ISONZO	1.815	8.243	149	658	1.964	8.901	1
SAN FLORIANO DEL COLLIO	245	1.264	26	123	271	1.387	2
SAN LORENZO ISONTINO	453	2.232	49	217	502	2.449	-
SAN PIER D'ISONZO	559	2.691	48	214	607	2.905	-
SAVOGNA D'ISONZO	558	2.670	79	343	637	3.013	-
STARANZANO	1.793	7.880	94	388	1.887	8.268	1
TURRIACO	763	3.481	58	259	821	3.740	1
VILLESSE	524	2.870	47	214	571	3.084	-
TOTALE PROVINCIA	49.699	215.398	8.916	29.668	58.615	245.066	138
TRIESTE							
DUINO-AURISINA	2.832	12.131	390	1.490	3.222	13.621	1
MONRUPINO	234	882	47	191	281	1.073	-
HUGGIA	5.245	20.192	430	1.416	5.675	21.608	2
SAN DORLIGO DELLA VALLE	2.148	8.585	156	574	2.304	9.159	3
SGONICO	655	2.782	109	436	764	3.218	1
TRIESTE	104.297	374.967	7.608	23.649	111.905	398.616	176
TOTALE PROVINCIA	115.411	419.539	8.740	27.756	124.151	447.295	183

Segue Tav. 15 — Abitazioni e stanze, altri tipi di alloggio, per comune

COMUNI	ABITAZIONI OCCUPATE		ABITAZIONI NON OCCUPATE		TOTALE		ALTRI TIPI DI ALLOGGIO
	Abitazioni	Stanze	Abitazioni	Stanze	Abitazioni	Stanze	
IMPERIA							
IMPERIA							
AIBOLE	247	932	37	159	284	1.091	-
APPICALE	273	1.021	362	1.067	635	2.088	-
AQUILA DI ARBOSCIA	96	467	44	185	140	652	-
ARNO	66	303	24	90	90	393	-
AURIGO	190	812	102	350	292	1.162	-
BADALUCCO	608	2.353	340	874	948	3.227	-
BAJARDO	203	680	390	1.227	593	1.907	-
BORDIGHERA	4.723	17.774	4.301	12.292	9.024	30.066	14
BORGHETTO D'AROSCIA	271	1.419	148	741	419	2.160	-
BORGONARO	475	1.935	437	1.234	912	3.169	1
CAMPOROSSO	1.509	5.900	234	772	1.743	6.672	-
CARAVONICA	110	477	37	135	147	612	-
CARPASIO	92	386	184	582	276	968	-
CASTELLARO	236	1.048	123	503	359	1.551	-
CASTEL VITTORIO	268	864	134	377	402	1.241	-
CERIANA	606	2.317	266	1.011	872	3.328	-
CERVO	457	1.866	1.066	3.015	1.523	4.881	-
CEBIO	120	571	86	333	206	904	-
CHIUSANICO	251	1.189	151	674	402	1.863	-
CHIUSAVECCHIA	181	793	79	381	260	1.174	-
CIPRESSA	377	1.687	531	1.859	908	3.546	-
CIVEZZA	157	718	107	457	264	1.175	-
COSIO DI AROSCIA	226	971	137	516	363	1.487	4
COSTARAINERA	209	909	516	1.535	725	2.444	-
DIAMO ASENTINO	177	801	159	587	336	1.388	-
DIAMO CASTELLO	468	1.889	418	1.437	886	3.326	-
DIAMO MARINA	2.694	10.185	4.011	10.676	6.705	20.861	8
DIAMO SAN PIETRO	353	1.529	156	618	509	2.147	-
DOLCERACQUA	694	2.784	480	1.544	1.174	4.328	-
DOLCEDO	439	2.119	283	1.257	722	3.376	-
IMPERIA	15.093	64.625	3.561	13.026	18.654	77.651	21
ISOLABONA	274	1.036	107	387	381	1.423	-
LUCINASCO	137	663	91	402	228	1.065	-
MENDATICA	155	618	559	1.501	714	2.119	8
MOLINI DI TRIOBA	410	1.585	423	1.613	833	3.198	-
MONTALTO LIGURE	185	744	190	662	375	1.406	-
MONTEGROSSO PIAN LATTE	78	314	102	317	180	631	2
OLIVETTA SAN NICHELE	131	456	55	206	186	662	-
OSPEDALETTI	1.283	4.326	2.037	5.598	3.320	9.924	3
PERINALDO	402	1.536	192	657	594	2.193	-
PIETRABRONA	253	1.131	143	558	396	1.689	-
PIEVE DI TICCO	671	3.057	330	1.345	1.001	4.402	-
PIGNA	529	2.124	494	1.674	1.023	3.798	-
POMPEIANA	241	1.036	296	907	537	1.943	-
PONTEDESSIO	657	3.119	217	806	874	3.925	-
PORNASSIO	305	1.286	334	1.471	639	2.757	1
PRELA'	280	1.289	205	837	485	2.126	-
RANZO	240	1.145	127	561	367	1.706	-
REZZO	229	1.038	267	1.040	496	2.078	-
RIVA LIGURE	960	3.502	647	1.694	1.607	5.196	1
ROCCHETTA NERVINA	128	531	131	475	259	1.006	-
SAN BARTOLOMEO AL MARE	1.107	3.986	4.052	9.355	5.159	13.341	2
SAN BIAGIO DELLA CIAA	310	1.292	112	350	422	1.642	-
SAN LORENZO AL MARE	509	2.053	737	2.139	1.246	4.192	-
SAN REHO	23.220	84.626	12.488	37.321	35.708	121.947	41
SANTO STEFANO AL MARE	784	2.885	2.055	3.985	2.839	6.870	1
SEBONGA	119	447	103	342	222	789	-
SOLDANO	253	1.077	85	326	338	1.403	-
TAGGIA	5.302	20.342	2.659	8.384	7.961	28.726	7
TERZOBIO	92	426	29	114	121	540	-
TRIOBA	246	908	697	2.094	943	3.002	-
VALLEBONA	306	1.345	85	415	391	1.760	-
VALLECROSCIA	2.762	9.630	1.092	3.092	3.854	12.722	1
VASIA	227	1.047	131	487	358	1.534	-
VENTINIGLIA	9.055	34.033	3.159	8.543	12.214	42.576	2
VESSALICO	136	625	121	441	257	1.066	-
VILLA PARALDI	177	777	143	607	320	1.384	1
TOTALE PROVINCIA	84.022	327.359	53.599	160.220	137.621	487.579	118
SAVONA							
ALASSIO	5.143	20.099	5.145	19.959	10.288	40.058	15
ALBENGA	7.413	30.728	2.126	6.939	9.539	37.667	12
ALBISOLA MARINA	2.392	9.606	1.211	3.913	3.603	13.519	1
ALBISOLA SUPERIORE	4.738	18.134	1.314	4.329	6.052	22.463	1
ALTARE	1.078	4.629	221	889	1.299	5.518	-
ANDORA	2.208	8.263	6.521	17.578	8.729	25.841	5

Segue Tav. 15 — Abitazioni e stanze, altri tipi di alloggio, per comune

COMUNI	ABITAZIONI OCCUPATE		ABITAZIONI NON OCCUPATE		TOTALE		ALTRI TIPI DI ALLOGGIO
	Abitazioni	Stanze	Abitazioni	Stanze	Abitazioni	Stanze	
SEGUE SAVONA							
ANNASCO	157	715	103	329	260	1.044	-
BALESTRINO	192	797	100	367	292	1.164	-
BARDINETO	335	1.425	599	2.209	934	3.634	-
BERGEGGI	367	1.495	1.035	3.560	1.402	5.055	-
BOISSANO	471	1.965	399	1.278	870	3.243	-
BORGHETTO SANTO SPIRITO	2.332	6.734	8.214	17.210	10.546	23.944	1
BORGIO VERZEZZI	938	3.604	1.359	3.970	2.297	7.574	-
BORNIDA	224	902	125	513	349	1.415	-
CAIRO MONTENOTTE	5.247	21.846	908	3.507	6.155	25.353	1
CALICE LIGURE	458	2.084	162	693	620	2.777	-
CALIZZANO	651	3.066	547	1.866	1.198	4.932	-
CARCARE	2.102	8.644	221	848	2.323	9.492	-
CASANOVA LERRONE	319	1.530	173	802	492	2.332	-
CASTELBIANCO	115	507	77	327	192	834	-
CASTELVECCIO DI ROCCA BARBENA	118	514	115	535	233	1.049	-
CELLE LIGURE	1.827	7.870	2.629	8.858	4.456	16.728	-
CENGIO	1.701	7.128	437	1.721	2.138	8.849	-
CERIALE	1.957	7.024	4.769	12.022	6.726	19.046	3
CISANO SUL NEVA	395	1.846	224	798	619	2.644	-
COSSERRIA	337	1.516	158	619	495	2.135	-
DEGO	800	3.513	562	2.260	1.362	5.773	-
ERLI	138	586	83	319	221	905	-
FINALE LIGURE	5.242	21.153	5.262	16.783	10.504	37.936	10
GARLENDA	210	857	463	1.262	673	2.119	-
GIUSTENICE	217	1.013	102	403	319	1.416	-
GIUSVALLA	182	843	251	938	433	1.781	-
LAIQUEGLIA	993	3.813	2.472	9.012	3.465	12.825	1
LOANO	4.837	17.971	4.626	12.653	9.463	30.624	28
MAGLIOLO	149	672	102	425	251	1.097	1
MALLARE	473	2.049	248	1.100	721	3.149	-
MASSIMINO	81	320	47	185	128	505	-
MILLESIMO	1.295	5.366	321	1.249	1.616	6.615	-
MIOGLIA	248	1.150	269	1.074	517	2.224	-
MURIALDO	389	2.775	153	623	542	3.398	-
MASINO	105	420	66	234	171	654	-
MOLI	1.242	4.867	1.545	5.086	2.787	9.953	-
ONZO	96	444	25	110	121	554	-
ORCO PEGLINO	264	1.215	96	383	360	1.598	-
ORTOVERO	333	1.496	171	635	504	2.131	-
OSIGLIA	230	933	231	882	461	1.815	-
PALLARE	334	1.401	177	686	511	2.087	-
PIANA CRIXIA	356	1.718	299	1.158	655	2.876	-
PIETRA LIGURE	3.817	14.115	7.208	18.338	11.025	32.453	1
PIODIO	167	707	109	456	276	1.163	-
PONTINVERA	285	1.148	515	2.009	800	3.157	-
QUILIANO	2.501	11.145	436	1.703	2.937	12.848	-
RIALTO	217	763	2	8	219	771	-
ROCCAVERNATE	271	1.213	205	784	476	1.997	-
SASSELLO	823	3.482	1.695	6.502	2.518	9.984	1
SAVONA	27.977	115.814	2.758	10.323	30.735	126.137	41
SPOTORNO	1.669	6.060	3.092	8.560	4.761	14.620	5
STELLA	886	3.732	1.036	1.784	1.922	5.516	-
STELLANELLO	255	1.258	168	761	423	2.019	1
TESTICO	83	397	91	357	174	754	-
TOIRANO	496	2.053	343	1.044	839	3.097	-
TOVO SAN GIACOMO	490	2.203	121	444	611	2.647	-
URBE	440	1.873	1.496	5.381	1.936	7.254	-
VADO LIGURE	3.223	13.192	318	1.212	3.541	14.404	-
VARAZZE	5.691	24.029	4.021	14.705	9.712	38.734	-
VENDOME	125	571	53	185	178	756	1
VEZZI PORTIO	173	834	110	479	283	1.313	-
VILLANOVA D'ALBENGA	492	2.043	260	886	752	2.929	-
ZUCCARELLO	146	632	46	206	192	838	-
TOTALE PROVINCIA	111.656	454.510	80.546	249.226	192.202	703.736	129
GENOVA							
ARENZANO	3.874	16.688	3.182	12.491	7.056	29.179	1
AVEGNO	651	2.782	433	1.448	1.084	4.230	-
BARGAGLI	948	3.784	966	3.439	1.914	7.223	-
BOGLIASCO	1.926	8.763	533	2.124	2.459	10.887	1
BURZONASCA	910	4.100	879	3.583	1.789	7.683	-
BUSALLA	2.329	11.746	768	3.372	3.097	15.118	1
CAROGGI	2.587	11.839	1.789	6.188	4.376	18.027	3
CAMPO LIGURE	1.316	5.502	457	1.798	1.773	7.300	-
CAMPORONE	3.185	13.593	544	2.309	3.729	15.902	-
CARASCO	1.137	4.670	364	1.155	1.501	5.825	-
CASARZA LIGURE	1.730	7.544	496	1.775	2.226	9.319	1
CASELLA	925	3.862	804	2.977	1.729	6.839	-
CASTIGLIONE CHIAVARESE	532	2.533	415	1.513	947	4.046	-

Segue Tav. 15 — Abitazioni e stanze, altri tipi di alloggio, per comune

COMUNI	ABITAZIONI OCCUPATE		ABITAZIONI NON OCCUPATE		TOTALE		ALTRI TIPI DI ALLOGGIO
	Abitazioni	Stanze	Abitazioni	Stanze	Abitazioni	Stanze	
SEGUE GENOVA							
CERANESI	1.255	5.529	113	433	1.368	5.962	-
CHIAVARI	11.496	49.014	4.296	15.502	15.792	64.516	18
CICAGNA	900	4.593	316	1.462	1.216	6.055	-
COGOLETO	3.281	12.694	2.083	6.440	5.364	19.134	3
CUGORNO	1.876	8.709	557	2.225	2.433	10.934	1
COREGLIA LIGURE	93	471	75	390	168	861	-
CROCEPIESCHI	242	984	620	2.516	862	3.500	-
DAVAGNA	712	2.992	960	3.401	1.672	6.393	-
FASCIA	82	403	216	834	298	1.237	-
FAVALE DI MALVARO	232	1.156	196	835	428	1.991	-
FONTANIGORRA	234	1.057	620	2.474	854	3.531	-
GENOVA	275.174	1.173.258	17.966	69.355	293.140	1.242.613	486
GORRETO	126	595	320	1.285	446	1.880	-
ISOLA DEL CANTONE	771	3.350	629	2.337	1.400	5.687	-
LAVAGNA	5.164	21.537	3.552	11.595	8.716	33.132	7
LEIVI	606	3.186	345	1.257	951	4.443	-
LORSICA	267	1.426	156	682	423	2.108	-
LUMARZO	591	2.716	840	3.447	1.431	6.163	1
MASONE	1.512	6.681	633	2.705	2.145	9.386	-
MELE	983	4.305	164	658	1.147	4.963	2
MEZZANEGO	467	1.754	138	478	605	2.232	-
BIGNANEGO	1.294	5.875	863	3.756	2.157	9.631	-
MOCONESI	831	3.425	697	2.261	1.528	5.686	-
MONEGLIA	1.039	4.528	2.287	7.147	3.326	11.675	-
MONTEBRUNO	173	832	222	883	395	1.715	-
MONTOGGIO	779	3.340	1.150	4.826	1.929	8.166	-
NE	918	4.229	355	1.476	1.273	5.705	-
NEIRONE	445	1.907	516	2.218	961	4.125	-
ORERO	255	1.218	109	355	364	1.573	-
PIEVE LIGURE	1.020	4.855	350	1.467	1.370	6.322	1
PORTOFINO	288	1.042	216	979	504	2.021	5
PROPATA	120	488	332	1.176	452	1.664	-
RAPALLO	11.768	43.052	12.079	38.698	23.847	81.750	11
RECCO	4.013	16.485	1.720	6.055	5.733	22.540	1
REZZOAGLIO	756	3.596	885	3.339	1.641	6.935	-
RONCO SCRIVIA	1.866	8.227	774	3.019	2.640	11.246	1
RONDANINA	42	210	79	344	121	554	-
ROSSIGLIONE	1.420	5.957	398	1.563	1.818	7.520	-
ROVERGNO	356	1.649	864	3.468	1.220	5.117	-
SAN COLOMBANO CERTENGLI	802	4.070	481	1.935	1.283	6.005	-
SANTA MARGHERITA LIGURE	4.627	20.104	3.905	17.009	8.532	37.113	11
SANT'OICESE	2.393	10.124	615	2.490	3.008	12.614	-
SANTO STEFANO D'AVETO	535	2.625	1.310	4.382	1.845	7.007	-
SAVIGNONE	970	4.325	1.208	5.251	2.178	9.576	-
SERRA RICCO'	2.864	12.838	809	3.242	3.673	16.080	1
SESTRI LEVANTE	7.851	33.569	3.207	11.785	11.058	45.354	19
SORI	1.877	7.808	788	3.014	2.665	10.822	-
TIGLIETO	265	1.183	611	2.425	876	3.608	-
TORRIGLIA	930	3.829	2.730	10.711	3.660	14.540	-
TRIBOGNA	239	1.047	169	674	408	1.721	-
USCIO	874	3.881	625	2.449	1.499	6.330	-
VALBREVENNA	317	1.343	1.029	3.950	1.346	5.293	-
VOBBIA	309	1.335	713	2.507	1.022	3.842	-
ZOAGLI	925	4.117	1.583	5.801	2.508	9.918	1
TOTALE PROVINCIA	381.275	1.626.929	90.104	335.138	471.379	1.962.067	576
LA SPEZIA							
ABEGLIA	1.609	6.877	1.441	5.032	3.050	11.909	-
ARCOLA	3.271	13.250	593	2.137	3.864	15.387	6
BEVERINO	717	3.319	435	1.846	1.152	5.165	-
BGLANO	2.197	9.263	521	2.032	2.718	11.295	-
BOMASSOLA	433	1.891	728	2.975	1.161	4.866	16
BORGHETTO DI VARA	431	1.934	198	826	629	2.760	1
BRIGNATO	376	1.621	156	657	532	2.278	-
CALICE AL CORNOVIGLIO	497	2.161	359	1.384	856	3.545	-
CARRO	284	1.320	302	1.408	586	2.728	1
CARRODANO	249	1.115	251	1.000	500	2.115	3
CASTELNUOVO MAGRA	2.720	11.690	406	1.612	3.126	13.302	1
DEIVA MARINA	561	2.289	1.318	3.829	1.879	6.118	3
FOLLO	1.351	5.698	450	1.735	1.801	7.433	-
FRANURA	320	1.378	416	1.510	736	2.888	1
LA SPEZIA	40.985	161.298	3.016	10.529	44.001	171.827	71
LEBICI	5.090	20.534	2.339	8.890	7.429	29.424	4
LEVANTO	2.188	9.554	1.206	4.789	3.394	14.343	2
MAISSANA	316	1.607	203	862	519	2.469	-
MONTEROSSO AL MARE	752	2.907	958	3.174	1.710	6.081	1
ORTONOVO	2.336	10.815	660	2.617	2.996	13.432	-
PIGNONE	240	1.090	99	405	339	1.495	-
PORTOVENERE	1.721	6.308	785	2.632	2.506	8.940	8

Segue Tav. 15 — Abitazioni e stanze, altri tipi di alloggio, per comune

COMUNI	ABITAZIONI OCCUPATE		ABITAZIONI NON OCCUPATE		TOTALE		ALTRI TIPI DI ALLOGGIO
	Abitazioni	Stanze	Abitazioni	Stanze	Abitazioni	Stanze	
SEGUE LA SPEZIA							
RICCO' DEL GOLFO DI SPEZIA	1.016	4.370	453	1.719	1.469	6.089	-
RIOMAGGIORE	963	3.848	383	1.063	1.346	4.911	-
ROCCHETTA DI VARA	368	1.589	401	1.456	769	3.045	-
SANTO STEFANO DI MAGRA	2.254	9.822	171	679	2.425	10.501	8
SARZANA	6.480	27.720	942	3.428	7.422	31.148	21
SESTA GODANO	718	2.978	604	2.518	1.322	5.496	-
VARESE LIGURE	1.233	5.955	925	4.193	2.158	10.148	2
VERNAZZA	568	2.281	250	903	818	3.184	1
VEZZANO LIGURE	2.411	9.581	239	838	2.650	10.419	4
ZIGNAGO	224	973	208	826	432	1.799	-
TOTALE PROVINCIA	84.879	347.036	21.416	79.504	106.295	426.540	154
PIACENZA							
AGAZZANO	729	3.386	278	1.253	1.007	4.639	-
ALSENO	1.461	6.818	506	1.973	1.967	8.791	-
BESENZONE	371	1.890	114	582	485	2.472	2
BETTOIA	1.456	6.031	1.216	4.520	2.672	10.551	-
BOBBIO	1.629	7.003	1.105	4.125	2.734	11.128	-
BORGONOVO VAL TIDONE	2.214	9.869	484	1.972	2.698	11.841	-
CADEO	1.517	7.111	288	1.271	1.805	8.382	-
CALENDASCO	865	3.874	243	1.008	1.108	4.882	-
CAMINATA	118	535	125	413	243	948	-
CAORSO	1.551	6.869	307	1.319	1.858	8.188	4
CARPANETO PIACENTINO	2.060	9.429	448	1.820	2.508	11.249	-
CASTELL'ARQUATO	1.574	7.189	722	3.005	2.296	10.194	-
CASTEL SAN GIOVANNI	4.134	17.775	625	2.548	4.759	20.323	3
CASTELVETRO PIACENTINO	1.740	8.323	245	1.190	1.985	9.513	-
CERIGNALE	204	893	199	756	403	1.649	-
COLI	494	1.998	670	2.167	1.164	4.165	-
CORTE BRUGNATELLA	370	1.632	323	1.153	693	2.785	-
CORTEMAGGIORE	1.605	7.617	180	830	1.785	8.447	8
FARINI	1.006	4.488	1.214	3.515	2.220	8.003	-
FERRIERE	1.242	5.269	1.507	5.490	2.749	10.759	-
FIORENZUOLA D'ARDA	4.901	20.506	454	1.972	5.355	22.478	-
GAZZOLA	509	2.338	431	1.858	940	4.196	-
GOSSOLENGO	792	3.612	226	947	1.018	4.559	-
GRAGNANO TREBBIENSE	1.090	4.536	198	963	1.288	5.499	1
GROPPARELLO	1.104	4.999	804	3.041	1.908	8.040	-
LUGAGNANO VAL D'ARDA	1.401	6.367	683	2.705	2.084	9.072	2
MONTICELLI D'ONGINA	2.080	9.639	181	838	2.261	10.477	1
MORPASSO	778	3.588	581	2.176	1.359	5.764	2
NIBBIANO	969	4.138	479	1.818	1.448	5.956	-
OTTONE	484	2.202	1.031	3.909	1.515	6.111	-
PECORARA	524	2.144	769	2.383	1.293	4.527	-
PIACENZA	39.003	155.611	4.484	16.332	43.487	171.943	49
PIANELLO VAL TIDONE	899	3.653	481	1.851	1.380	5.504	-
PIOZZANO	293	1.293	298	1.196	591	2.489	-
PODENZANO	1.953	8.861	323	1.579	2.276	10.440	-
POMTE DELL'OLIO	1.755	7.077	498	1.938	2.253	9.015	-
PONTENURE	1.719	7.583	226	1.014	1.945	8.597	-
RIVERGARO	1.407	6.416	1.061	4.453	2.468	10.869	-
RCTOPREMO	2.383	10.445	331	1.339	2.714	11.784	-
SAN GIORGIO PIACENTINO	1.457	6.907	493	1.978	1.950	8.885	-
SAN PIETRO IN CERRO	381	1.916	161	829	542	2.745	-
SARNATO	924	3.804	113	492	1.037	4.296	-
TRAVO	847	3.577	1.151	4.364	1.998	7.941	-
VERNASCA	1.071	4.890	532	2.073	1.603	6.963	-
VIGOLZONE	1.128	5.205	205	990	1.333	6.195	-
VILLANOVA SULL'ARDA	736	3.797	184	902	920	4.699	-
ZERBA	102	462	316	1.046	418	1.508	-
ZIANO PIACENTINO	1.183	5.516	728	2.844	1.911	8.360	-
TOTALE PROVINCIA	98.213	419.081	28.221	108.740	126.434	527.821	72
PARMA							
ALBARETO	868	4.479	578	2.776	1.446	7.255	-
BARDI	1.451	7.053	832	3.726	2.283	10.779	3
BEDONIA	1.980	8.980	1.473	6.419	3.453	15.399	-
BERCETO	1.150	5.202	1.137	4.768	2.287	9.970	-
BORE	480	2.319	308	1.246	788	3.565	-
BORGIO VAL DI TARO	2.735	12.165	1.095	4.684	3.830	16.849	-
BUSSETO	2.422	12.055	393	1.911	2.815	13.966	-
CALESTANO	714	2.970	578	2.256	1.292	5.226	1
COLLECCHIO	3.367	15.146	318	1.455	3.685	16.601	-
COLOMBO	2.309	10.744	387	1.713	2.696	12.457	-
CONPIANO	459	2.078	291	1.295	750	3.373	-
CORNIGLIO	1.264	6.301	1.282	5.188	2.546	11.489	-
FELINO	1.698	8.271	459	2.116	2.157	10.387	3

Segue Tav. 15 — Abitazioni e stanze, altri tipi di alloggio, per comune

COMUNI	ABITAZIONI OCCUPATE		ABITAZIONI NON OCCUPATE		TOTALE		ALTRI TIPI DI ALLOGGIO
	Abitazioni	Stanze	Abitazioni	Stanze	Abitazioni	Stanze	
SEGUE PARMA							
FIDENZA	8.071	35.811	996	3.364	9.067	39.175	26
FONTEBELLATO	1.964	9.719	275	1.293	2.239	11.012	-
FONTEVIVO	1.399	6.393	198	820	1.597	7.213	-
FORNINO DI TARO	2.041	8.563	392	1.537	2.433	10.100	-
LANGHIRANO	2.524	10.997	1.053	3.571	3.577	14.568	-
LESIGNANO DE' PAGNI	889	3.951	487	1.931	1.376	5.882	-
MEDESANO	2.644	11.828	531	2.331	3.175	14.159	-
MEZZANI	841	4.334	153	705	994	5.039	-
MONCHIO DELLE CORTI	627	3.223	594	2.354	1.221	5.577	-
MONTECHIARUGOLO	2.404	11.363	395	1.872	2.799	13.235	2
NEVIANO DEGLI ARDUINI	1.477	6.755	1.357	5.260	2.834	12.015	-
NOCETO	3.173	14.691	558	2.675	3.731	17.366	-
PALANZANO	710	3.420	565	2.275	1.275	5.695	-
PARMA	63.053	262.935	5.932	22.276	68.985	285.211	28
PELLEGRINO PARNENSE	567	2.722	451	1.861	1.018	4.583	-
POLESINE PARNENSE	548	2.934	119	575	667	3.509	-
RCCCAEIANCA	1.157	6.259	310	1.425	1.467	7.684	-
SALA BAGANZA	1.317	6.397	362	1.976	1.679	8.373	6
SALSONAGGIOSE TERRE	6.590	28.121	1.729	6.577	8.319	34.698	-
SAN SECONDO PARNENSE	1.668	8.176	196	919	1.864	9.095	-
SISSA	1.248	6.426	228	1.074	1.476	7.500	-
SOLIGNANO	606	2.710	314	1.255	920	3.965	-
SOBAGNA	1.289	6.586	286	1.443	1.575	8.029	-
SORBOLO	2.220	10.670	223	1.072	2.443	11.742	-
TERENZO	517	2.434	561	2.186	1.078	4.620	-
TIZZANO VAL PARMA	1.038	4.886	1.329	4.895	2.367	9.781	-
TORNIOLO	666	2.911	655	2.738	1.321	5.649	-
TORRILE	1.186	5.974	178	860	1.364	6.834	-
TRAVERSETOLO	2.087	10.364	599	3.024	2.686	13.388	-
TRE CASALI	827	4.333	162	869	989	5.202	-
VALBOZZOLA	408	1.879	223	904	631	2.783	-
VARANO DE' BELEGARI	737	3.330	363	1.493	1.100	4.823	-
VARSI	810	3.847	546	2.233	1.356	6.080	-
ZIBELLO	760	4.300	198	978	958	5.278	-
TOTALE PROVINCIA	138.960	617.005	31.649	130.174	170.609	747.179	69
REGGIO NELL'EMILIA							
ALBINEA	1.766	8.870	356	1.818	2.122	10.688	1
BAGNOLO IM PIANO	2.103	10.337	235	1.086	2.338	11.423	1
BAISO	982	5.082	392	1.746	1.374	6.828	-
BIBBIANO	2.261	11.153	296	1.461	2.557	12.614	4
BOETTO	1.411	6.847	189	786	1.600	7.633	-
BRESCELLO	1.482	6.898	148	677	1.630	7.575	-
BUSANA	572	2.614	576	2.200	1.148	4.814	1
CADELBOSCO DI SOPRA	2.091	10.537	398	1.839	2.489	12.376	-
CAMPAGNOLA EMILIA	1.351	6.933	149	795	1.500	7.728	3
CAMPENINE	1.221	6.092	140	679	1.361	6.771	-
CARPINETI	1.297	6.450	989	3.975	2.286	10.425	1
CASALGRANDE	3.958	18.650	346	1.673	4.304	20.323	-
CASINA	1.319	5.944	950	4.196	2.269	10.140	-
CASTELLARANO	2.365	11.804	432	2.129	2.797	13.933	1
CASTELNOVO DI SOTTO	2.153	11.217	270	888	2.423	12.105	2
CASTELNOVO MR' MONTI	3.125	15.222	1.487	5.806	4.612	21.028	-
CAVRIAGO	2.629	12.081	302	1.134	2.931	13.215	-
CIANO D'ENZA	1.142	5.463	560	2.695	1.702	8.158	-
COLLAGNA	452	1.971	910	2.636	1.362	4.607	-
CORREGGIO	6.307	30.137	742	3.277	7.049	33.414	1
FABBRICO	1.748	7.996	161	778	1.909	8.774	5
GATTATICO	1.392	6.878	221	1.051	1.613	7.929	2
GUALTIERI	1.959	9.768	155	707	2.114	10.475	2
GUASTALLA	4.182	21.378	333	1.729	4.515	23.107	1
LIGONCHIO	555	2.397	614	2.161	1.169	4.558	-
LUZZARA	2.402	12.352	294	1.417	2.696	13.769	-
MONTECCHIO EMILIA	2.414	11.361	156	731	2.570	12.092	21
NOVELLARA	3.590	18.127	403	2.081	3.993	20.208	-
POVIGLIO	2.063	10.240	332	1.823	2.395	12.063	-
QUATTRO CASTELLA	2.610	13.213	550	2.779	3.160	15.992	-
RAMISETO	628	2.815	646	2.138	1.274	4.953	-
REGGIOLO	2.241	11.152	237	1.116	2.478	12.268	3
REGGIO NELL'EMILIA	44.226	197.650	5.049	20.553	49.275	218.203	115
RIO SALICETO	1.232	6.077	132	512	1.364	6.589	7
ROLO	1.099	5.340	126	620	1.225	5.960	-
RUBIERA	2.897	14.122	119	521	3.016	14.643	-
SAN MARTINO IN RIO	1.566	7.928	141	639	1.707	8.567	-
SAN POLO D'ENZA	1.517	6.949	291	1.234	1.808	8.183	-
SANT'ILARIC D'ENZA	2.960	13.573	193	797	3.153	14.370	1
SCANDIANO	6.619	30.662	706	2.721	7.325	33.383	-
TOANO	1.273	6.000	610	1.695	1.883	7.695	2
VETTO	790	3.556	782	2.980	1.572	6.536	-

Segue Tav. 15 — Abitazioni e stanze, altri tipi di alloggio, per comune

COMUNI	ABITAZIONI OCCUPATE		ABITAZIONI NON OCCUPATE		TOTALE		ALTRI TIPI DI ALLOGGIO
	Abitazioni	Stanze	Abitazioni	Stanze	Abitazioni	Stanze	
SEGUE REGGIO NELL'EMILIA							
VEZZANO SUL CROSTOLO	1.130	5.304	320	1.388	1.450	6.692	1
VIANO	797	3.892	416	1.905	1.213	5.797	-
VILLA MINOZZO	1.585	7.596	1.643	5.587	3.228	13.183	1
TOTALE PROVINCIA	133.462	630.628	24.497	101.159	157.959	731.787	176
MODENA							
BASTIGLIA	638	2.888	73	329	711	3.217	-
BONPORTO	1.691	8.218	274	1.354	1.965	9.572	3
CANPOGALLIANO	1.803	8.601	220	998	2.023	9.599	13
CAMPOSANTO	965	4.497	106	485	1.071	4.982	-
CARPI	19.909	93.175	2.454	10.818	22.363	103.993	9
CASTELFRANCO EMILIA	6.670	29.999	775	3.463	7.445	33.462	8
CASTELNUOVO RANGONE	2.719	13.330	344	1.598	3.063	14.928	-
CASTELVETRO DI MODENA	2.218	10.078	442	2.103	2.660	12.181	-
CAVEZZO	1.959	10.261	255	1.207	2.214	11.468	6
CONCORDIA SULLA SECCHIA	2.771	13.467	238	1.086	3.009	14.553	-
FANANO	1.138	5.714	1.326	5.483	2.464	11.197	2
FINALE EMILIA	4.961	23.488	833	3.641	5.794	27.129	2
FIORANO MODENESE	4.327	19.988	476	2.199	4.803	22.187	18
FIUMALBO	522	2.456	1.186	3.704	1.708	6.160	-
FORMIGINE	6.600	32.093	801	3.858	7.401	35.951	7
FRASSINORO	953	4.768	1.071	4.432	2.024	9.200	-
GUIGLIA	1.071	4.923	1.088	4.574	2.159	9.497	-
LAMA MOCCOGNO	1.103	5.298	1.415	5.771	2.518	11.069	6
MARANELLO	3.848	18.231	697	3.045	4.545	21.276	3
MARANO SUL PANARO	1.053	4.950	277	1.153	1.330	6.103	1
MEDOLLA	1.731	8.663	120	572	1.851	9.235	-
MIRANDOLA	7.266	34.179	626	2.810	7.892	36.989	-
MODENA	62.572	269.118	8.302	29.423	70.874	298.541	37
MONTECRETO	429	1.997	706	2.599	1.135	4.596	-
MONTEFIGHINO	941	4.361	880	3.619	1.821	7.980	-
MONTESE	1.242	5.657	1.695	6.231	2.937	11.888	-
MONANTOLA	3.192	15.169	315	1.468	3.507	16.637	1
NOVI DI MODENA	3.021	14.915	437	2.027	3.458	16.942	-
PALAGANO	908	4.607	609	2.711	1.517	7.318	-
PAVULLO NEL FRIGNANO	4.308	20.354	2.202	9.074	6.510	29.428	-
PIEVEPELAGO	803	3.926	1.240	5.064	2.043	8.990	11
POLINAGO	741	3.618	478	2.055	1.219	5.673	1
PRIGNANO SULLA SECCHIA	1.005	4.679	498	2.033	1.503	6.712	-
RAVARINO	1.266	6.475	289	1.424	1.555	7.899	-
RIOLUNATO	309	1.641	468	1.795	777	3.436	-
SAN CESARIO SUL PANARO	1.509	7.416	211	1.042	1.720	8.458	-
SAN FELICE SUL PANARO	2.992	15.871	395	1.742	3.387	17.613	-
SAN POSSIDONIO	1.037	5.163	190	803	1.227	5.966	-
SAN PROSPERO	1.123	5.477	198	978	1.321	6.455	3
SASSUOLO	12.385	55.475	1.179	4.726	13.564	60.201	11
SAVIGNANO SUL PANARO	2.286	10.553	292	1.144	2.578	11.697	1
SERRAVALLE	1.798	8.215	2.241	8.948	4.039	17.163	3
SESTOLA	1.101	4.680	1.605	5.537	2.706	10.217	-
SOLIERA	3.229	16.308	407	1.958	3.636	18.266	-
SPILAMBERTO	3.332	15.768	349	1.595	3.681	17.363	5
VIGNOLA	6.540	30.237	696	2.961	7.236	33.198	-
ZOCCA	1.511	6.770	1.945	7.025	3.456	13.795	-
TOTALE PROVINCIA	195.496	897.715	42.924	172.665	238.420	1.070.380	151
BOLOGNA							
ANZOLA DELL'EMILIA	2.545	10.572	185	902	2.730	11.474	5
ARGELATO	2.217	9.872	279	1.401	2.496	11.273	2
BARICELLA	1.718	7.825	164	681	1.882	8.506	2
BAZZANO	1.838	7.303	189	746	2.027	8.049	1
BENVIGLIO	1.274	5.820	240	258	1.514	6.078	1
BOLOGNA	170.252	634.766	17.565	55.577	187.817	690.343	110
BORGO TOSSIGNANO	882	3.906	284	1.164	1.166	5.070	-
BUDRIO	4.372	19.751	577	2.642	4.949	22.393	5
CALDERARA DI RENO	2.711	11.361	260	1.073	2.971	12.434	52
CANUGNANO	813	3.705	1.891	4.383	1.904	8.088	-
CASALECCHIO DI RENO	12.227	44.588	596	2.124	12.823	46.712	12
CASALPIUMANESE	796	3.750	142	663	938	4.413	-
CASTEL D'AIANO	684	2.942	1.342	5.156	2.026	8.098	1
CASTEL DEL RIO	430	1.823	320	1.311	750	3.234	3
CASTEL DI CASIO	975	4.284	1.137	4.572	2.112	8.856	2
CASTEL GUELFO DI BOLOGNA	780	3.732	159	227	939	3.959	-
CASTELLO D'ARGILE	970	4.507	154	713	1.124	5.220	1
CASTELLO DI SERRAVALLE	846	3.619	363	1.593	1.209	5.212	-
CASTEL MAGGIORE	4.110	16.847	286	1.287	4.396	18.134	6
CASTEL SAN PIETRO TERME	5.109	22.151	901	4.056	6.010	26.207	15
CASTENASO	3.652	15.039	315	1.268	3.967	16.307	13

Segue Tav. 15 — Abitazioni e stanze, altri tipi di alloggio, per comune

COMUNI	ABITAZIONI OCCUPATE		ABITAZIONI NON OCCUPATE		TOTALE		ALTRI TIPI DI ALLOGGIO
	Abitazioni	Stanze	Abitazioni	Stanze	Abitazioni	Stanze	
SEGUZ BOLCGNA							
CASTIGLIONE DEI PEPOLI	2.127	9.241	1.522	6.326	3.649	15.567	-
CREPELLANO	2.156	9.352	283	1.336	2.439	10.688	-
CREVALCORE	3.838	17.066	319	1.646	4.157	18.712	-
DOZZA	1.257	5.846	297	1.414	1.554	7.260	-
FONTANELICE	518	2.276	226	976	744	3.252	-
GAGGIO MONTANO	1.435	6.428	1.434	5.625	2.869	12.053	12
GALLIERA	1.381	6.517	159	761	1.540	7.278	-
GRANAGLIONE	934	3.857	1.561	6.128	2.495	9.985	-
GRANAROLO DELL'EMILIA	2.025	8.846	199	948	2.224	9.794	-
GRIZZANA	983	4.157	1.245	5.123	2.228	9.280	-
INOLA	20.387	90.765	2.223	8.843	22.610	99.608	4
LIZZANO IN BELVEDERE	861	3.860	2.321	8.998	3.182	12.858	18
LCIANO	836	3.490	1.379	5.294	2.215	8.784	-
MALALBERGO	2.089	9.400	183	764	2.272	10.164	1
MARZABOTTO	1.440	5.885	271	1.232	1.711	7.117	1
MEDICINA	4.003	17.486	372	1.526	4.375	19.012	-
MINEBBIO	2.062	9.047	189	823	2.251	9.870	5
MOLINELLA	4.232	18.735	535	2.449	4.767	21.184	-
MONGHIDORO	881	3.990	1.577	6.839	2.458	10.829	-
MONTERENZIO	848	3.702	687	3.149	1.535	6.851	1
MONTE SAN PIETRO	1.676	7.249	639	2.982	2.315	10.231	-
MONTEVEGLIO	894	3.984	290	1.287	1.184	5.271	-
MONZUNO	1.177	4.935	1.369	5.403	2.546	10.338	-
MORDANO	1.189	5.398	107	529	1.296	5.927	-
OZZANO DELL'EMILIA	2.586	10.530	354	1.413	2.940	11.943	1
PIANORO	4.292	17.300	802	3.625	5.094	20.925	-
PIEVE DI CENTO	1.985	9.059	231	980	2.216	10.039	-
PORRETTA TERME	1.816	7.464	851	3.425	2.667	10.889	5
SALA BOLOGNESE	1.376	6.452	160	876	1.536	7.328	-
SAN BENEDETTO VAL DI SAMENO	1.377	5.980	1.302	5.505	2.679	11.485	-
SAN GIORGIO DI PIANO	1.683	7.576	117	575	1.800	8.151	1
SAN GIOVANNI IN PERSICETO	7.240	31.801	751	3.300	7.991	35.101	-
SAN LAZZARO DI SAVENA	9.167	36.533	854	3.331	10.021	39.864	2
SAN PIETRO IN CASALE	2.748	12.553	335	1.535	3.083	14.088	-
SANT'AGATA BOLOGNESE	1.478	6.304	154	597	1.632	6.901	-
SASSO MARCONI	4.152	17.760	829	4.101	4.981	21.861	1
SAVIGNO	759	3.397	717	3.223	1.476	6.620	1
VERGATO	2.163	8.968	1.399	5.505	3.562	14.473	-
ZOLA PREDOSA	4.803	19.321	311	1.389	5.114	20.710	2
TOTALE PROVINCIA	326.055	1.300.773	55.103	211.578	381.158	1.512.351	286
FERRARA							
ARGENTA	7.781	36.779	796	3.644	8.577	40.423	2
BERRA	2.465	10.612	329	1.273	2.794	11.885	-
BONDENO	6.014	27.519	522	2.386	6.536	29.905	-
CENTO	9.107	43.285	968	3.913	10.075	47.198	1
CODIGORO	4.800	21.369	512	1.915	5.312	23.284	23
COMACCHIO	6.046	25.580	23.627	83.535	29.673	109.115	-
COPPARO	6.805	30.144	537	2.388	7.342	32.532	2
FERRARA	52.506	222.319	3.647	12.763	56.153	235.082	126
FORNIGHANA	947	4.383	112	506	1.059	4.889	-
GORO	1.369	5.126	83	252	1.452	5.378	-
JOLANDA DI SAVOIA	1.387	6.583	75	339	1.462	6.922	1
LAGOSANTO	1.418	5.929	193	727	1.611	6.656	-
MASI TORELLO	763	3.721	110	515	873	4.236	-
MASSA PISCAGLIA	1.398	5.946	142	517	1.540	6.463	-
MESOLA	2.648	11.376	336	1.209	2.984	12.585	-
MIGLIARINO	1.430	6.472	169	807	1.599	7.279	-
MIGLIARO	768	3.534	97	459	865	3.993	1
MIRABELLO	1.082	5.135	145	620	1.227	5.755	-
OSTELLATO	2.411	11.593	167	705	2.578	12.298	-
POGGIO RENATICO	2.349	10.985	258	1.159	2.607	12.144	-
PORTOMAGGIORE	4.611	20.563	547	2.303	5.158	22.866	-
RO	1.528	6.963	160	712	1.688	7.675	2
SANT'AGOSTINO	1.914	9.287	138	664	2.052	9.951	-
TRESIGALLO	1.631	7.181	204	928	1.835	8.109	1
VIGARANO MAINARDA	2.024	9.805	170	819	2.194	10.624	-
VOGHIERA	1.268	6.537	169	762	1.437	7.299	-
TOTALE PROVINCIA	126.470	558.726	34.213	125.820	160.683	684.546	159
RAVENNA							
ALFONSINE	4.184	20.440	159	791	4.343	21.231	-
BAGNACAVALLI	5.569	28.701	252	1.215	5.821	29.916	-
BAGNARA DI BOLOGNA	553	2.718	42	181	595	2.899	1
BRISIGHELLA	2.691	12.083	645	2.970	3.336	15.053	2
CASOLA VALSENIO	961	4.511	298	1.375	1.259	5.886	-
CASTEL BOLOGNESE	2.417	11.653	219	1.040	2.636	12.693	3

Segue Tav. 15 — Abitazioni e stanze, altri tipi di alloggio, per comune

COMUNI	ABITAZIONI OCCUPATE		ABITAZIONI NON OCCUPATE		TOTALE		ALTRI TIPI DI ALLOGGIO
	Abitazioni	Stanze	Abitazioni	Stanze	Abitazioni	Stanze	
SEGRE RAVENNA							
CERVIA	8.073	35.522	8.095	29.858	16.168	65.380	2
CONSELICE	3.109	15.112	276	1.289	3.385	16.401	-
COTIGNOLA	2.102	11.028	145	747	2.247	11.775	-
FARNZA	17.717	83.613	1.756	8.294	19.473	91.907	9
FUSIGNANO	2.569	12.350	211	950	2.780	13.300	-
LUGO	11.071	56.693	1.004	4.844	12.075	61.537	10
MASSA LOBBARDA	3.192	14.368	238	1.124	3.430	15.492	1
RAVENNA	44.822	209.116	17.020	47.209	61.842	256.325	29
RIOLO TERME	1.511	7.386	311	1.444	1.822	8.830	-
RUSSI	3.281	16.555	281	1.259	3.562	17.814	1
SANT'AGATA SUL SANTERNO	679	3.216	76	245	755	3.461	-
SOLABOLO	1.224	6.318	122	575	1.346	6.893	1
TOTALE PROVINCIA	115.725	551.383	31.150	105.410	146.875	656.793	59
FORLI'							
BAGNO DI ROHAGNA	1.895	8.449	576	2.632	2.471	11.081	2
BELLARIA-IGEA MARINA	3.685	15.800	2.882	8.733	6.567	24.533	95
BERTINORO	2.408	11.349	441	2.072	2.849	13.421	-
BORGHI	535	2.510	255	1.126	790	3.636	-
CASTROCARO TERME E TERRA DEL SOLE	1.691	7.850	536	1.986	2.227	9.836	-
CATTOLICA	4.923	22.150	1.228	4.716	6.151	26.866	-
CESENA	27.431	132.879	3.092	12.363	30.523	145.242	2
CESENATICO	5.992	25.939	6.878	20.319	12.870	46.258	77
CIVITELLA DI ROHAGNA	1.273	5.258	361	1.366	1.634	6.624	1
CORIANO	1.605	7.224	336	1.379	1.941	8.603	3
DOVADOLA	580	2.447	183	804	763	3.251	-
FORLI'	36.446	164.172	2.812	12.030	39.258	176.202	7
FORLIMPOPOLI	3.491	16.001	285	1.480	3.776	17.481	9
GALEATA	751	3.155	112	469	863	3.624	-
GAMBETTOLA	2.480	12.418	416	1.871	2.896	14.289	-
GATTEO	1.530	7.643	1.051	3.594	2.581	11.237	-
GEMMANO	306	1.345	179	735	485	2.080	-
LONGIANO	1.157	5.817	165	766	1.322	6.583	2
MELDOLA	2.880	12.336	623	2.468	3.503	14.804	-
MERCATO SARACENO	1.835	8.567	498	2.016	2.333	10.583	2
MISANO ADRIATICO	2.409	10.586	2.292	6.633	4.701	17.219	-
MODIGLIANA	1.713	6.896	343	1.435	2.056	8.331	-
MONDAINO	452	2.206	167	797	619	3.003	-
MONTE COLCIMO	425	2.033	200	920	625	2.953	-
MONTEFIORE CONCA	467	2.036	208	903	675	2.939	-
MONTEGRIDOLFO	266	1.410	96	417	362	1.827	-
MONTESCUDO	494	2.296	265	1.134	759	3.430	-
MONTIANO	428	2.053	116	507	544	2.560	-
MORCIANO DI ROHAGNA	1.421	6.779	200	909	1.621	7.688	1
POGGIO BERNI	565	2.643	48	229	613	2.872	1
PORTICO E SAN BENEDETTO	310	1.708	158	629	468	2.337	-
PREDAPPIO	1.983	7.766	469	1.858	2.452	9.624	-
PRENILECUORE	360	1.488	309	1.093	669	2.581	1
RICCIONE	9.650	44.212	4.365	17.175	14.015	61.387	4
RIMINI	40.436	175.292	7.895	27.932	48.331	203.224	94
ROCCA SAN CASCIANO	774	3.219	194	780	968	3.999	-
RONCOFREDDO	891	3.084	274	1.217	965	4.301	-
SALUDECIO	747	3.386	297	1.238	1.044	4.624	1
SAN CLEMENTE	678	3.267	162	716	840	3.983	-
SAN GIOVANNI IN MARIGNANO	1.846	9.093	337	1.124	2.183	10.217	-
SAN MAURO PASCOLI	1.992	10.111	856	2.788	2.848	12.899	1
SANTARCANGELO DI ROHAGNA	4.562	22.204	637	2.733	5.199	24.937	1
SANTA SOFIA	1.454	6.032	580	2.271	2.034	8.303	1
SARSIANA	1.194	4.693	395	1.509	1.589	6.202	-
SAVIGNANO SUL RUBICONE	3.533	17.349	424	1.888	3.957	19.237	-
SOGLIANO AL RUBICONE	968	4.298	544	2.114	1.512	6.412	-
TORRIANA	281	1.224	186	741	467	1.965	1
TREDOZIO	508	2.088	371	1.616	879	3.704	-
VERGHEBETO	848	3.884	729	2.716	1.577	6.600	-
VERUCCHIO	1.780	8.526	298	1.363	2.078	9.889	-
TOTALE PROVINCIA	186.129	845.171	46.324	170.310	232.453	1.015.481	306
MASSA CARRARA							
AULLA	3.493	14.834	464	2.681	3.957	17.515	8
BAGNONE	1.017	4.540	934	3.941	1.951	8.481	-
CARRARA	22.014	89.148	3.754	12.299	25.768	101.447	23
CASOLA IN LUNIGIANA	567	2.703	480	1.912	1.047	4.615	1
CONANO	358	1.665	359	1.500	717	3.165	-
FILATTIERA	989	4.457	320	1.307	1.309	5.764	-
FIVIZZANO	3.543	15.995	1.736	6.863	5.279	22.858	7
FOSDINOVO	1.518	6.862	862	2.982	2.380	9.844	-
LICCIANA NARDI	1.510	6.558	465	1.810	1.975	8.368	-

Segue Tav. 15 — Abitazioni e stanze, altri tipi di alloggio, per comune

COMUNI	ABITAZIONI OCCUPATE		ABITAZIONI NON OCCUPATE		TOTALE		ALTRI TIPI DI ALLOGGIO
	Abitazioni	Stanze	Abitazioni	Stanze	Abitazioni	Stanze	
SEGUE MASSA CARRARA							
MASSA	20.154	81.874	6.603	23.198	26.757	105.072	38
MONTIGNOSO	2.620	11.011	1.436	4.265	4.056	15.276	5
MULAZZO	1.062	4.488	494	1.969	1.556	6.457	-
PODENZANA	493	2.104	214	853	707	2.957	-
PONTREMO	3.623	15.353	1.295	4.954	4.918	20.307	-
TRESANA	823	3.503	512	1.920	1.335	5.423	-
VILLAFRANCA IN LUMIGIANA	1.525	5.830	570	2.106	2.095	7.936	1
ZERI	703	3.249	789	3.168	1.492	6.417	-
TOTALE PROVINCIA	66.012	274.174	21.287	77.728	87.299	351.902	83
LUCCA							
ALTOPASCIO	2.938	14.626	520	2.448	3.458	17.074	2
BAGNI DI LUCCA	2.797	14.154	1.616	7.221	4.413	21.375	-
BARGA	3.458	16.802	371	1.808	3.829	18.610	6
BORGO A MOZZANO	2.425	12.723	438	2.151	2.863	14.874	-
CANAIOLE	9.681	47.375	5.084	22.390	14.765	69.765	12
CAMPORGIANO	811	4.022	331	1.453	1.142	5.475	-
CAPANNO	12.807	72.996	1.790	4.596	14.597	77.592	17
CAREGGINE	236	1.082	126	523	362	1.605	12
CASTELNUOVO DI GARPAGNANA	1.941	8.688	222	1.032	2.163	9.720	2
CASTIGLIONE DI GARPAGNANA	668	3.201	304	1.250	972	4.451	-
COREGLIA AMELMINELLI	1.626	8.142	349	1.466	1.975	9.608	-
FABBRICHE DI VALLICO	241	1.164	93	415	334	1.579	-
FORTE DEI MARMI	3.394	16.779	2.885	16.081	6.279	32.860	31
FOSCIANDORA	232	1.286	63	321	295	1.607	-
GALLICIANO	1.375	6.377	270	1.212	1.645	7.589	2
GIUNCOGNANO	205	1.136	144	712	349	1.848	-
LUCCA	28.331	136.294	2.212	11.196	30.543	147.490	53
MASSAROSA	5.300	26.110	763	3.480	6.063	29.590	1
MINUCCIANO	938	4.530	510	2.267	1.448	6.797	-
MOLAZZANA	448	2.186	184	884	632	3.070	-
MONTECARLO	1.103	5.854	231	1.203	1.334	7.057	-
PESCIAGLIA	1.281	6.750	793	3.733	2.074	10.483	-
PIAZZA AL SERCHIO	785	3.719	211	910	996	4.629	-
PIETRASANTA	8.158	35.303	3.473	16.715	11.631	52.018	44
PIEVE FOSCIANA	770	3.769	170	756	940	4.525	-
POBARI	1.898	10.117	117	526	2.015	10.643	2
SAN ROMANO IN GARPAGNANA	439	2.259	236	963	675	3.222	2
SERAVEZZA	4.280	17.969	867	2.927	5.147	20.896	10
SILLANO	298	1.500	401	1.513	699	3.013	-
STAZZENA	1.444	5.846	922	3.431	2.366	9.277	-
VAGLI SOTTO	459	2.081	140	519	599	2.600	-
VERGENOLI	216	966	325	1.273	541	2.239	-
VIAREGGIO	19.492	92.038	7.049	28.184	26.541	120.222	12
VILLA BASILICA	709	3.550	307	1.396	1.016	4.946	-
VILLA COLLEMANDINA	454	2.456	215	973	669	3.429	-
TOTALE PROVINCIA	121.638	593.850	33.732	147.928	155.370	741.778	208
PISTOIA							
ABETONE	293	1.295	1.354	3.658	1.647	4.953	1
AGLIANA	3.729	19.250	326	1.619	4.055	20.869	-
BOGGIANO	2.234	11.276	426	2.011	2.660	13.287	7
CHIESINA UZZANESE	1.174	5.890	179	889	1.353	6.779	3
CUTIGLIANO	673	3.289	944	3.639	1.617	6.928	-
LAMPORECCHIO	1.951	10.530	373	2.088	2.324	12.618	7
LARCIANO	1.674	8.678	250	1.296	1.924	9.974	1
MARLIANA	820	4.189	1.461	6.479	2.281	10.668	1
MASSA E COZZILE	1.796	9.044	384	2.016	2.180	11.060	-
MONSUMMANO TERME	4.946	23.780	239	1.578	5.185	25.358	-
MONTALE	2.427	12.598	247	1.134	2.674	13.732	-
MONTECATINI-TERME	7.227	35.022	1.586	6.594	8.813	41.616	73
PESCIA	5.964	30.539	1.090	5.119	7.054	35.658	11
PIEVE A NIEVOLE	2.184	9.927	151	721	2.335	10.648	-
PISTOIA	29.880	148.244	5.320	24.190	35.200	172.434	16
PITEGLIO	826	4.219	755	3.543	1.581	7.762	-
PONTE BUGGIANESE	2.128	10.899	282	1.324	2.410	12.223	1
QUARRATA	5.725	30.023	834	4.023	6.559	34.046	2
SANBUCA PISTOIESE	721	3.496	1.464	6.743	2.185	10.239	-
SAN MARCELLO PISTOIESE	3.150	13.957	1.178	4.924	4.328	18.881	-
SERRAVALLE PISTOIESE	2.270	12.067	501	2.645	2.771	14.712	4
UZZANO	1.013	4.637	108	486	1.121	5.123	-
TOTALE PROVINCIA	82.805	412.849	19.452	86.719	102.257	499.568	127
FIRENZE							
BAGNO A RIPOLI	7.599	34.797	777	4.281	8.376	39.078	5

Segue Tav. 15 — Abitazioni e stanze, altri tipi di alloggio, per comune

COMUNI	ABITAZIONI OCCUPATE		ABITAZIONI NON OCCUPATE		TOTALE		ALTRI TIPI DI ALLOGGIO
	Abitazioni	Stanze	Abitazioni	Stanze	Abitazioni	Stanze	
SEGRE FIRENZE							
BARBERINO DI MUGELLO	2.461	11.105	744	3.784	3.205	14.889	-
BARBERINO VAL D'ELSA	950	4.693	333	1.714	1.283	6.407	1
BORGO SAN LORENZO	4.458	20.674	1.054	4.682	5.512	25.356	-
CALENZANO	3.831	17.861	469	2.419	4.300	20.280	-
CAMPI BISENZIO	9.592	43.270	524	2.121	10.116	45.391	2
CANTAGALLO	797	3.980	610	1.915	1.407	5.895	-
CAPRAIA E LIMITE	1.360	6.619	119	446	1.479	7.065	-
CARMIGNANO	2.361	12.896	393	2.061	2.754	14.957	-
CASTELFIORENTINO	5.192	21.370	605	2.543	5.797	23.913	2
CERRETO GUIDI	2.305	11.777	246	1.314	2.551	13.091	-
CERTALDO	4.628	20.114	650	2.959	5.278	23.073	8
DICOMANO	1.248	5.273	514	2.355	1.762	7.628	1
EMPOLI	13.447	62.039	852	3.275	14.299	65.314	7
PISOLE	4.413	20.725	482	2.453	4.895	23.178	5
FIGLINE VALDARNO	4.565	21.191	827	3.765	5.392	24.956	1
FIRENZE	153.608	664.497	6.465	21.126	160.073	685.623	58
FIRENZUOLA	1.769	8.321	1.861	7.870	3.630	16.191	-
FUCECCHIO	6.050	28.972	598	2.768	6.648	31.740	1
GAMBASSI TERME	1.075	5.126	328	1.555	1.403	6.681	1
GREVE IN CHIANTI	3.181	16.403	1.634	8.810	4.815	25.213	-
IMPRUNETA	4.376	20.568	677	3.335	5.053	23.903	-
INCISA IN VAL D'ARNO	1.365	5.358	218	1.032	1.583	6.390	-
LASTRA A SIGNA	4.914	22.449	331	1.652	5.245	24.101	2
LONDA	340	1.659	306	1.504	646	3.163	-
MARRADI	1.466	6.274	617	2.473	2.083	8.747	2
MONTAIONE	921	4.186	557	2.586	1.478	6.772	18
MONTELUPO FIORENTINO	2.938	13.772	195	931	3.133	14.703	1
MONTEMURLO	4.209	20.237	503	2.430	4.712	22.667	3
MONTESPERTOLI	2.485	11.796	1.086	5.647	3.571	17.443	-
PALAZZUOLO SUL SENIO	440	2.033	344	1.493	784	3.526	2
PELAGO	2.088	9.282	836	4.436	2.924	13.718	-
POGGIO A CAIANO	1.762	9.351	144	747	1.906	10.098	-
PONTASSIEVE	6.096	25.317	990	4.911	7.086	30.228	2
PRATO	47.529	221.815	3.547	14.326	51.076	236.141	80
REGGELLO	3.502	17.043	1.694	8.381	5.196	25.424	-
RIGNANO SULL'ARNO	1.622	7.901	505	2.886	2.127	10.787	-
RUFINA	1.692	7.583	557	2.898	2.249	10.481	-
SAN CASCIANO IN VAL DI PESA	4.463	21.796	772	4.308	5.235	26.104	-
SAN GODENZO	395	1.671	485	1.998	880	3.669	-
SAN PIERO A SIEVE	995	4.420	231	1.135	1.226	5.555	-
SCANDICCI	16.257	65.807	853	3.413	17.110	69.220	7
SCARPERIA	1.589	7.561	732	3.593	2.321	11.154	-
SESTO FIORENTINO	13.728	58.123	518	2.638	14.246	60.761	4
SIGNA	4.121	18.753	316	1.405	4.437	20.158	-
TAVARNELLE VAL DI PESA	1.854	8.817	478	2.456	2.332	11.273	10
VAGLIA	1.071	5.454	661	3.340	1.732	8.794	-
VAIANO	2.379	11.335	449	2.334	2.828	13.669	-
VERNIO	1.878	8.750	944	4.190	2.822	12.940	-
VICCHIO	1.762	8.453	1.151	6.019	2.913	14.472	9
VINCI	3.762	18.383	628	3.173	4.390	21.556	-
TOTALE PROVINCIA	376.889	1.687.650	41.410	185.886	418.299	1.873.536	232
LIVORNO							
BIBBONA	822	3.415	1.739	4.446	2.561	7.861	2
CAMPIGLIA MARITTIMA	3.922	15.908	834	3.065	4.756	18.973	-
CAMPO NELL'ELBA	1.359	5.920	2.008	6.623	3.367	12.543	1
CAPOLIVERO	739	2.931	1.306	4.372	2.045	7.303	1
CAPRAIA ISOLA	106	376	322	1.114	428	1.490	-
CASTAGNETO CARDUCCI	2.682	11.550	2.758	9.849	5.440	21.399	2
CECINA	7.634	31.935	2.928	9.889	10.562	41.824	5
COLLESALVETTI	4.343	18.911	840	3.413	5.183	22.324	10
LIVORNO	55.523	232.539	3.440	13.767	58.963	246.306	94
MARCIANA	830	3.357	1.720	5.713	2.550	9.070	-
MARCIANA MARINA	704	2.966	811	2.720	1.515	5.686	4
PIONBINO	13.500	50.658	1.113	3.841	14.613	54.499	26
PORTO AZZURRO	897	3.625	519	1.894	1.416	5.519	-
PORTOFERRAIO	3.732	15.457	889	3.044	4.621	18.501	14
RIO MARINA	950	3.583	1.344	4.164	2.294	7.747	1
RIO NELL'ELBA	351	1.269	621	1.970	972	3.239	-
ROSIGNANO MARITTIMO	10.002	43.210	6.526	21.840	16.528	65.050	3
SAN VINCENZO	2.522	10.560	2.560	8.417	5.082	18.977	7
SASSETTA	238	948	205	782	443	1.730	-
SUVERETO	1.013	4.287	336	1.443	1.349	5.730	-
TOTALE PROVINCIA	111.869	463.405	32.819	112.366	144.688	575.771	170
PISA							
BIENTINA	1.416	7.120	139	766	1.555	7.886	1

Segue Tav. 15 — Abitazioni e stanze, altri tipi di alloggio, per comune

COMUNI	ABITAZIONI OCCUPATE		ABITAZIONI NON OCCUPATE		TOTALE		ALTRI TIPI DI ALLOGGIO
	Abitazioni	Stanze	Abitazioni	Stanze	Abitazioni	Stanze	
SEGUE PISA							
BUTI	1.648	7.552	228	902	1.876	8.454	-
CALCI	1.675	8.350	252	1.278	1.927	9.628	-
CALCINAIA	2.111	9.923	240	1.156	2.351	11.079	2
CAPANOLI	1.303	6.147	167	774	1.470	6.921	-
CASALE MARITTIMO	331	1.529	186	846	517	2.375	1
CASCIANA TERME	966	4.945	350	1.719	1.316	6.664	1
CASCINA	10.790	51.062	1.032	4.416	11.822	55.478	4
CASTELFRANCO DI SOTTO	3.228	15.808	496	2.418	3.724	18.226	-
CASTELLINA MARITTIMA	604	2.583	364	1.448	968	4.031	-
CASTELNUOVO DI VAL DI CECINA	1.020	4.749	462	2.122	1.482	6.871	-
CHIANNI	619	2.637	217	912	836	3.549	-
CRESPINA	930	4.772	282	1.320	1.212	6.092	-
FAUGLIA	829	3.836	311	1.549	1.140	5.385	-
GUARDISTALLO	328	1.358	130	534	458	1.892	-
LAJATICO	507	2.433	140	983	647	3.416	-
LARI	2.126	10.524	629	3.029	2.755	13.553	2
LORENZANA	273	1.395	198	974	471	2.369	-
MONTecatini VAL DI CECINA	767	3.523	405	1.859	1.172	5.382	-
MONTESCUDAIO	395	1.705	218	970	613	2.675	-
MONTeverdi MARITTIMO	301	1.309	215	813	516	2.122	-
MONTOPOLI IN VAL D'ARNO	2.556	12.456	337	1.179	2.893	13.635	3
ORCIANO PISANO	167	761	54	231	221	992	-
PALAIA	1.409	6.526	465	2.237	1.874	8.763	3
PECCIOLI	1.636	7.346	412	1.947	2.048	9.293	-
PISA	35.105	158.045	6.263	24.074	41.368	182.119	36
POMARANCE	2.501	11.486	602	2.716	3.103	14.202	-
PONSACCO	3.344	15.715	304	1.357	3.648	17.072	-
PONTEDERA	8.791	38.807	687	2.836	9.478	41.643	40
RIPARBELLA	461	1.932	254	1.033	715	2.965	-
SAN GIULIANO TERME	8.036	38.440	956	4.217	8.992	42.657	5
SAN MINIATO	7.045	33.422	865	4.313	7.910	37.735	2
SANTA CROCE SULL'ARNO	3.846	18.694	458	2.057	4.304	20.751	-
SANTA LUCE	444	2.155	212	894	656	3.049	-
SANTA MARIA A MONTE	2.961	13.784	320	1.134	3.281	14.918	5
TERRICCIOLA	1.199	5.822	297	1.296	1.496	7.118	-
VECCHIANG	3.006	14.569	373	1.745	3.379	16.314	2
VICOPISSANO	2.324	11.218	470	2.392	2.794	13.610	-
VOLTERRA	4.404	20.386	691	3.609	5.095	23.995	-
TOTALE PROVINCIA	121.402	564.824	20.681	90.055	142.083	654.879	107
AREZZO							
ANGHIARI	1.767	8.308	514	2.369	2.281	10.677	-
AREZZO	28.015	130.149	3.101	14.170	31.116	144.319	47
BADIA TEDALDA	504	2.329	236	950	740	3.279	-
BIBBIENA	3.305	15.532	696	2.994	4.001	18.526	1
BUCINE	2.497	11.970	670	3.258	3.167	15.228	-
CAPOLONA	1.168	5.545	270	1.260	1.438	6.805	-
CAPRESE MICHELANGELO	577	2.905	427	1.954	1.004	4.859	-
CASTEL POCOGNANO	1.012	4.952	379	1.786	1.391	6.738	-
CASTELFRANCO DI SOPRA	690	3.379	239	1.248	929	4.627	-
CASTEL SAN NICCOLO'	997	4.769	987	4.252	1.984	9.021	1
CASTIGLION FIBOCCHI	439	2.217	92	507	531	2.724	-
CASTIGLION FIORENTINO	3.249	16.003	907	4.171	4.156	20.174	3
CAVRIGLIA	1.920	8.369	555	2.396	2.475	10.765	-
CHITIGNANO	260	1.229	261	1.020	521	2.249	-
CHIUSI DELLA VERNA	701	3.516	556	2.664	1.257	6.180	-
CIVITELLA IN VAL DI CHIANA	1.966	9.853	559	2.429	2.525	12.282	1
CORTONA	6.669	33.303	2.404	10.953	9.073	44.256	-
FOCIANO DELLA CHIANA	2.235	11.414	582	2.567	2.817	13.981	-
LATERINA	898	4.106	151	706	1.049	4.812	-
LORO CIUFFENNA	1.284	6.355	925	4.066	2.209	10.421	-
LUCIGNANO	958	4.862	274	1.293	1.232	6.155	-
MARCIANO DELLA CHIANA	584	3.059	204	969	788	4.028	-
MONTENIGNAIO	184	860	575	2.544	759	3.404	-
MONTESCHI	560	2.780	225	905	785	3.685	-
MONTE SAN SAVINO	2.147	10.488	589	2.720	2.736	13.205	-
MONTESARCHI	6.719	30.876	620	2.764	7.339	33.640	4
ORTIGNANO RAGGIOLO	263	1.283	297	1.263	560	2.546	-
PERGINE VALDARNO	828	3.946	206	988	1.034	4.904	-
PIAN DI SCO	1.203	5.889	263	1.378	1.466	7.267	-
PIEVE SANTO STEFANO	1.115	4.948	511	2.129	1.626	7.077	1
POPPI	1.774	8.659	950	4.228	2.724	12.887	-
PRATOVECCHIO	1.018	4.665	534	2.393	1.552	7.058	-
SAN GIOVANNI VALDARNO	6.165	26.010	514	1.895	6.679	27.905	4
SANSEPOLCRO	4.630	21.089	437	1.779	5.067	22.868	-
SESTINO	552	2.487	261	1.056	813	3.543	-
STIA	1.069	4.745	324	1.343	1.393	6.088	-
SUBBIANO	1.197	5.834	629	2.969	1.826	8.803	-
TALLA	432	2.125	446	1.870	878	3.995	-

Segue Tav. 15 — Abitazioni e stanze, altri tipi di alloggio, per comune

COMUNI	ABITAZIONI OCCUPATE		ABITAZIONI NON OCCUPATE		TOTALE		ALTRI TIPI DI ALLOGGIO
	Abitazioni	Stanze	Abitazioni	Stanze	Abitazioni	Stanze	
SEGUE AREZZO							
TERRANUOVA BRACCIOLINI	2.864	13.659	678	3.156	3.542	16.815	-
TOTALE PROVINCIA	94.415	444.434	23.048	103.362	117.463	547.796	62
SIENA							
ABBADIA SAN SALVATORE	2.829	11.333	715	2.639	3.544	13.972	1
ASCIANO	1.888	8.725	505	2.550	2.393	11.275	3
BUONCONVENTO	1.015	4.776	134	492	1.149	5.268	-
CASOLE D'ELSA	793	3.953	506	2.623	1.299	6.576	-
CASTELLINA IN CHIANTI	819	4.160	359	1.598	1.178	5.758	-
CASTELNUOVO BERARDENGA	1.643	8.393	885	4.823	2.528	13.216	-
CASTIGLIONE D'ORCIA	1.126	5.154	682	2.754	1.808	7.908	-
CETONA	1.006	4.509	431	1.921	1.437	6.430	-
CHIANCIANO TERME	2.390	11.310	772	3.049	3.162	14.359	1
CHIUSDINO	827	3.616	442	1.957	1.269	5.573	-
CHIUSI	3.059	13.698	703	2.478	3.762	16.176	-
COLLE DI VAL D'ELSA	4.976	21.774	605	2.742	5.581	24.516	-
GAIOLE IN CHIANTI	818	4.217	506	2.983	1.324	7.200	-
MONTALCINO	1.910	9.309	356	1.619	2.266	10.928	-
MONTEPULCIANO	4.341	22.199	846	3.883	5.187	26.082	-
MONTEBIGGIANI	1.913	9.993	420	2.106	2.333	12.099	1
MONTERONI D'ARBIA	1.734	7.888	439	2.162	2.173	10.050	-
MONTICIANO	613	2.775	373	1.582	986	4.357	-
MURLO	621	2.928	345	1.447	966	4.375	1
PIANCASTAGNAIO	1.410	6.067	719	2.725	2.129	8.792	1
PIENZA	799	3.915	285	1.628	1.084	5.543	9
POGGIBONSI	7.882	33.346	609	2.750	8.491	36.096	1
RADDA IN CHIANTI	498	2.476	252	997	750	3.473	-
RADICOPANI	465	2.147	262	1.132	727	3.279	-
RADICONOLI	373	1.820	228	1.381	601	3.201	-
RAPOLANO TERME	1.666	7.628	374	1.810	2.040	9.438	-
SAN CASCIANO DEI BAGNI	705	3.157	278	1.227	983	4.384	-
SAN GIMIGNANO	2.272	10.109	815	4.113	3.087	14.222	-
SAN GIOVANNI D'ASSO	403	1.901	159	734	562	2.635	-
SAN QUIRICO D'ORCIA	738	3.610	123	576	861	4.186	-
SARTEANO	1.414	6.332	809	3.499	2.223	9.831	-
SIENA	20.450	95.295	2.541	6.491	22.991	101.786	19
SINALUNGA	3.632	17.375	702	3.250	4.334	20.625	1
SOVICILLE	2.075	9.968	833	4.049	2.908	14.017	-
TORRITA DI SIENA	2.139	10.850	557	2.773	2.696	13.623	-
TREQUANDA	480	2.367	293	1.505	773	3.872	-
TOTALE PROVINCIA	81.722	379.073	19.863	86.048	101.585	465.121	38
GROSSETO							
ARCIDOSO	1.643	6.601	1.320	4.340	2.963	10.941	-
CAMPAGNATICO	821	3.524	277	910	1.098	4.434	-
CAPALBIO	1.227	5.226	672	2.216	1.899	7.442	3
CASTEL DEL PIANO	1.576	7.057	1.011	3.871	2.587	10.928	-
CASTELL'AZZARA	929	4.051	339	1.252	1.268	5.303	-
CASTIGLIONE DELLA PESCAIA	2.498	10.529	4.695	7.644	7.193	18.173	14
CINIGIANO	1.129	4.890	582	2.080	1.711	6.970	-
CIVITELLA PAGANICO	1.109	4.742	419	1.744	1.528	6.486	-
COLLOMICA	7.422	29.959	5.541	17.181	12.963	47.140	5
GAVORRANO	2.775	11.579	936	3.234	3.711	14.813	2
GROSSETO	22.145	96.618	5.134	19.717	27.279	116.335	56
ISOLA DEL GIGLIO	581	2.027	1.402	3.952	1.983	5.979	-
MAGLIANO IN TOSCANA	1.216	5.493	332	1.438	1.548	6.931	-
MANCIANO	2.735	11.329	819	2.948	3.554	14.277	-
MASSA MARITTIMA	3.546	13.964	967	3.702	4.513	17.666	-
MONTESANTO	4.205	15.851	4.495	18.033	8.700	33.884	-
MONTETONDO MARITTIMO	546	2.213	302	1.238	848	3.451	-
MONTIERRI	778	3.265	642	2.474	1.420	5.739	-
ORBETELLO	4.709	19.289	2.140	6.350	6.849	25.639	4
PITIGLIANO	1.514	6.042	630	2.155	2.144	8.197	-
ROCCALBEGNA	631	2.323	349	1.186	980	3.509	-
ROCCASTRADA	3.536	14.579	1.034	3.877	4.570	18.456	-
SANTA FLORA	1.285	5.585	1.036	3.939	2.321	9.524	-
SCANSANO	1.747	7.015	827	3.013	2.574	10.028	1
SCARLINO	864	3.619	305	1.131	1.169	4.750	-
SEGGIANO	458	1.976	292	1.080	750	3.056	-
SEMPRONIANO	635	2.679	352	1.280	987	3.959	-
SORANO	1.602	6.430	787	2.748	2.389	9.178	1
TOTALE PROVINCIA	73.862	308.455	37.637	124.733	111.499	433.188	86
PERUGIA							
ASSISI	6.816	32.698	851	3.681	7.667	36.379	3

Segue Tav. 15 — Abitazioni e stanze, altri tipi di alloggio, per comune

COMUNI	ABITAZIONI OCCUPATE		ABITAZIONI NON OCCUPATE		TOTALE		ALTRI TIPI DI ALLOGGIO
	Abitazioni	Stanze	Abitazioni	Stanze	Abitazioni	Stanze	
SEGUE PERUGIA							
BASTIA	4.125	20.265	396	1.942	4.521	22.207	-
BETTONA	899	4.407	296	1.267	1.195	5.674	-
BEVAGNA	1.265	5.992	427	1.706	1.692	7.698	-
CAMPELLO SUL CLITUNNO	663	3.260	336	1.498	999	4.758	-
CANNARA	972	4.699	164	724	1.136	5.423	-
CASCIA	655	2.963	1.175	4.753	1.830	7.716	399
CASTEL RITALDI	607	3.075	172	620	779	3.695	-
CASTIGLIONE DEL LAGO	4.098	19.098	1.465	6.491	5.563	25.589	8
CERRETO DI SPOLETO	343	1.450	381	1.554	724	3.004	73
CITERNNA	716	3.531	134	661	850	4.192	1
CITTA' DELLA PIEVE	2.178	9.665	584	2.536	2.762	12.201	-
CITTA' DI CASTELLO	10.648	47.559	1.490	6.467	12.138	54.026	2
COLLAZZONE	772	3.674	343	1.398	1.115	5.072	-
CORCIANO	3.074	16.049	770	3.850	3.844	19.899	-
COSTACCIARO	418	2.056	224	1.001	642	3.057	-
DERUTA	2.052	9.845	322	1.462	2.374	11.307	-
FOLIGNO	16.380	76.907	3.075	13.001	19.455	89.908	-
POSSATO DI VICO	733	3.474	321	1.468	1.054	4.942	-
PRATTA TODINA	489	2.375	171	744	660	3.119	-
GIANO DELL'UMBRIA	899	4.184	324	1.271	1.223	5.455	-
GUALDO CATTANEO	1.683	7.907	523	2.072	2.206	9.979	-
GUALDO TADINO	4.121	19.500	1.078	4.612	5.199	24.112	-
GUBBIO	8.900	39.788	2.170	9.406	11.070	49.194	1
LISCIANO MICCONE	203	943	104	483	307	1.426	-
MAGIONE	3.141	15.298	846	3.953	3.987	19.251	1
MARCIANO	4.241	21.527	956	4.476	5.197	26.003	3
NASSA MARTANA	1.070	4.943	558	2.191	1.628	7.134	1
MONTE CASTELLO DI VIBIO	498	2.377	205	993	703	3.370	-
MONTEFALCO	1.540	7.215	452	1.904	1.992	9.119	-
MONTELEONE DI SPOLETO	173	726	470	1.920	643	2.646	46
MONTE SANTA MARIA TIBERINA	355	1.676	260	1.063	615	2.739	-
MONTONE	413	1.926	234	946	647	2.872	2
MOCCERA UMBRA	1.788	8.088	638	2.527	2.426	10.615	-
NORCIA	924	4.420	693	2.892	1.617	7.312	569
PACIANO	305	1.424	205	919	510	2.343	-
PANICALE	1.463	6.780	502	2.236	1.965	9.016	2
PASSIGNANO SUL TRASIMENO	1.387	6.569	466	2.152	1.853	8.721	-
PERUGIA	42.706	249.798	6.088	28.045	48.794	277.843	17
PIEGARO	1.045	4.534	470	1.921	1.515	6.455	-
PIETRALUNGA	744	3.255	292	1.274	1.036	4.529	1
POGGIODONO	105	469	232	809	337	1.278	24
PRECI	359	1.649	597	2.522	956	4.171	82
SAN GIUSTINO	2.735	10.749	422	1.776	3.157	12.525	1
SANT'ANATOLIA DI MARCO	187	815	117	451	304	1.266	21
SCHEGGIA I PASCELUPO	576	2.467	468	1.845	1.044	4.312	2
SCHEGGINO	193	885	82	298	275	1.183	2
SELLANO	433	1.881	450	1.828	883	3.709	67
SIGILLO	722	3.298	344	1.400	1.066	4.698	4
SPELLO	2.056	10.305	439	1.832	2.495	12.137	5
SPOLETO	11.026	50.412	1.828	7.805	12.854	58.217	9
TODI	4.812	21.046	1.445	6.257	6.257	27.303	-
TORGIANO	1.269	5.895	232	1.142	1.501	7.037	-
TREVI	1.990	9.929	444	2.014	2.434	11.943	4
TUORO SUL TRASIMENO	1.035	4.379	318	1.131	1.353	5.510	1
UMBERTIDE	4.402	19.758	703	3.134	5.105	22.892	-
VALFABBRICA	918	3.487	282	1.373	1.200	4.860	-
VALLO DI NERA	157	484	158	569	315	1.053	23
VALTOPINA	416	1.741	74	292	490	2.033	-
TOTALE PROVINCIA	168.893	835.569	39.266	170.558	208.159	1.006.127	1.372
TERNI							
ACQUASPARTA	1.407	6.026	605	2.338	2.012	8.364	-
ALLERONA	532	2.442	147	657	679	3.099	-
ALVIANO	424	1.795	177	629	601	2.424	-
ABELIA	3.310	15.034	929	3.818	4.239	18.852	2
ARRORE	841	3.724	293	1.117	1.134	4.841	-
ATTIGLIANO	530	2.358	41	171	571	2.529	-
AVIGLIANO UMBRO	655	3.030	249	1.065	904	4.095	-
BASCHI	875	3.980	508	2.011	1.383	5.991	1
CALVI DELL'UMBRIA	618	2.754	394	1.606	1.012	4.360	-
CASTEL GIORGIO	765	3.403	173	769	938	4.172	-
CASTEL VISCARDO	869	3.833	309	1.254	1.178	5.087	-
FABRO	864	3.992	302	1.155	1.166	5.147	-
FERENTILLO	649	2.735	265	997	914	3.732	11
FICOLLE	552	2.581	342	1.327	864	3.908	-
GIOVE	521	2.245	221	956	742	3.201	-
GUARDEA	561	2.372	197	774	758	3.146	-
LUGNANO IN TEVERINA	499	2.068	271	961	770	3.029	-
MONTRECASTRILLI	1.130	5.232	243	1.131	1.373	6.363	-

Segue Tav. 15 — Abitazioni e stanze, altri tipi di alloggio, per comune

COMUNI	ABITAZIONI OCCUPATE		ABITAZIONI NON OCCUPATE		TOTALE		ALTRI TIPI DI ALLOGGIO
	Abitazioni	Stanze	Abitazioni	Stanze	Abitazioni	Stanze	
SEGUE TERNI							
MONTECCHIO	588	2.485	399	1.396	987	3.881	-
MONTEFRANCO	363	1.483	149	534	512	2.017	-
MONTEGABBIONE	409	1.914	226	1.027	635	2.941	-
MONTELEONE D'ORVIETO	530	2.315	287	1.173	817	3.488	-
NARNI	6.277	27.230	1.170	4.699	7.447	31.929	18
ORVIETO	7.013	32.370	1.133	5.954	8.146	38.324	3
OTERICOLI	613	2.524	277	1.062	390	3.586	-
PARRAMO	221	1.016	142	726	363	1.742	1
PENNA IN TEVERINA	333	1.376	182	700	515	2.076	-
PCLINO	495	373	142	537	237	910	-
PORANO	332	1.493	136	559	468	2.052	-
SAN GEMINI	1.049	4.768	184	926	1.233	5.694	34
SAN VENANZO	650	3.277	499	2.465	1.149	5.742	-
STRONCONE	1.331	5.474	538	1.614	1.869	7.088	-
TERNI	35.755	149.443	3.255	12.238	39.010	161.681	117
TOTALE PROVINCIA	71.161	307.145	14.355	58.346	85.516	365.491	187
PESARO E URBINO							
ACQUALAGNA	1.132	5.095	270	1.086	1.402	6.181	-
APECCHIO	773	3.331	286	1.118	1.059	4.449	-
AUDITORE	408	2.129	87	352	495	2.481	-
BARCHI	320	1.427	156	662	476	2.089	-
BELFORTE ALL'ISAURO	219	987	93	355	312	1.342	2
BORGO PACE	283	1.184	183	760	466	1.944	-
CAGLI	3.040	13.866	810	3.277	3.850	17.143	3
CANTIANO	1.038	4.575	425	1.743	1.463	6.318	-
CARPEGNA	552	2.328	554	1.758	1.106	4.086	1
CARTOCETO	1.473	7.442	346	1.653	1.819	9.095	-
CASTELDELICI	229	1.020	210	741	439	1.761	-
COLBORDOLO	1.081	5.324	236	1.080	1.317	6.404	-
FANO	15.921	76.607	4.363	17.559	20.284	94.166	4
FERRIGNANO	1.800	8.160	424	1.939	2.224	10.099	-
FOSSOMBRONE	3.085	13.985	242	1.053	3.327	15.038	3
FRATTE ROSA	349	1.587	213	869	562	2.456	-
FRONTINO	133	657	70	320	203	977	-
FRONTONE	466	2.192	269	1.061	735	3.253	-
GABICCE MARE	1.681	7.436	1.231	3.927	2.912	11.363	-
GRADARA	667	3.170	214	980	881	4.150	-
ISOLA DEL PIANO	209	955	99	448	308	1.403	-
LUNANO	327	1.570	19	73	346	1.643	-
MACERATA FELTRIA	680	3.153	214	892	894	4.045	-
MAIOLINO	259	1.205	158	586	417	1.791	-
MERCATELLO SUL METAURO	473	2.085	199	860	672	2.945	-
MERCATINO CONCA	362	1.436	116	452	478	1.888	-
NOMBAROCCIO	510	2.738	214	1.082	724	3.820	-
MONDAVIO	1.123	5.470	365	1.684	1.488	7.154	-
MONDOLFO	2.707	12.773	1.910	7.138	4.617	19.911	-
MONTECALVO IN POGLIA	610	2.840	96	465	706	3.305	-
MONTE CERIGNONE	238	558	212	659	450	1.217	-
MONTECICCARDO	246	1.134	203	942	449	2.076	-
MONTECOPPIOLO	389	1.666	527	2.085	916	3.751	-
MONTEFELCINO	757	3.640	197	984	954	4.624	-
MONTEGRINANO	373	1.541	277	1.043	650	2.584	-
MONTELABBATE	841	4.269	251	1.235	1.092	5.504	-
MONTEBAGGIORE AL METAURO	570	2.802	174	778	744	3.580	-
MONTE PORZIO	597	3.034	215	977	812	4.011	-
NOVAFELTRIA	2.042	9.396	655	2.598	2.697	11.994	1
ORCIANO DI PESARO	673	3.266	217	1.020	890	4.286	-
PEGLIO	170	839	120	496	290	1.335	-
PENNABILLI	1.061	4.962	770	3.082	1.831	8.044	1
PERGOLA	2.646	11.854	1.262	4.968	3.908	16.822	-
PESARO	27.483	126.745	3.247	13.953	30.730	140.698	64
PETRIANO	607	2.728	73	346	680	3.074	-
PIAGGE	283	1.277	34	158	317	1.435	-
PIANDIMELETO	551	2.593	199	863	750	3.456	-
PIETRARUBBIA	203	925	138	542	341	1.467	-
PIOBBICO	671	2.806	248	915	919	3.721	-
SALTARA	1.232	5.997	245	467	1.477	6.464	1
SAN COSTANZO	1.102	4.926	414	1.827	1.516	6.753	-
SAN GIORGIO DI PESARO	398	2.095	100	470	498	2.565	-
SAN LEO	799	3.734	364	1.391	1.163	5.125	-
SAN LORENZO IN CAMPO	1.030	4.957	297	1.277	1.327	6.234	-
SANT'AGATA FELTRIA	803	3.453	354	1.349	1.157	4.802	6
SANT'ANGELO IN LIZZOLA	1.183	5.915	219	1.032	1.402	6.947	3
SANT'ANGELO IN VADO	1.057	4.826	318	1.370	1.375	6.196	-
SANT'IPPOLITO	465	2.091	146	630	611	2.721	-
SASSOCORVARO	1.056	4.966	281	1.281	1.337	6.247	-
SASSOFELTRIO	396	1.741	177	700	573	2.441	-
SERGA SANT'ABBONDIO	448	1.915	301	1.085	749	3.000	-

Segue Tav. 15 — Abitazioni e stanze, altri tipi di alloggio, per comune

COMUNI	ABITAZIONI OCCUPATE		ABITAZIONI NON OCCUPATE		TOTALE		ALTRI TIPI DI ALLOGGIO
	Abitazioni	Stanze	Abitazioni	Stanze	Abitazioni	Stanze	
SEGUE PESARO E UBBINO							
SERRUNGARINA	576	2.787	157	679	733	3.466	-
TALAMIELLO	267	1.154	117	408	384	1.562	-
TAVOLETO	260	1.179	60	315	320	1.494	-
TAVULLIA	965	4.859	246	1.235	1.211	6.094	-
URBANIA	1.942	9.368	309	1.312	2.251	10.680	-
URBINO	4.975	23.708	1.668	7.106	6.643	30.814	1
TOTALE PROVINCIA	101.265	472.433	28.864	117.551	130.129	589.984	90
ANCONA							
AGUGLIANO	797	3.901	260	1.177	1.057	5.078	-
ANCONA	33.820	149.540	3.458	11.490	37.278	161.030	139
ARCEVIA	1.981	9.740	1.023	4.435	3.004	14.175	-
BARBARA	425	1.977	98	420	523	2.397	-
BELVEDERE OSTRENSE	676	3.312	244	1.200	920	4.512	-
CAMERANO	1.733	8.323	274	1.282	2.007	9.605	6
CAMERATA PICENA	306	1.487	69	312	375	1.799	-
CASTELBELLINO	728	3.465	236	1.043	964	4.508	1
CASTEL COLONNA	232	1.131	106	448	338	1.579	-
CASTELPIDARDO	3.999	19.832	554	2.564	4.553	22.396	-
CASTELLEONE DI SUASA	439	2.088	197	867	636	2.955	-
CASTELPLANIO	978	4.658	337	1.522	1.315	6.180	-
CERRETO D'ESI	870	4.392	311	1.367	1.181	5.759	-
CHIARAVALLE	4.250	18.335	438	1.763	4.688	20.098	3
CORINALDO	1.466	7.542	271	1.329	1.737	8.871	-
CUPRAMONTANA	1.599	7.316	497	2.036	2.096	9.352	-
FABRIANO	9.198	42.061	1.718	7.236	10.916	49.297	4
FALCONARA MARITTIMA	9.128	39.635	1.083	4.039	10.211	43.674	19
FILOTTRANO	2.306	11.396	369	1.971	2.675	13.367	1
GENGA	724	3.302	552	2.053	1.276	5.355	-
JESI	12.948	59.700	1.137	5.187	14.085	64.887	18
LORETO	2.896	14.335	325	1.459	3.221	15.794	-
MAIOLATI SPONTINI	1.338	6.489	347	1.976	1.685	8.465	-
MERGO	250	1.305	109	484	359	1.789	-
MONSANO	514	2.445	206	980	720	3.425	-
MONTECAROTTO	713	3.431	242	1.127	955	4.558	-
MONTEMARCIANO	1.953	9.126	924	3.550	2.877	12.676	1
MONTERADO	409	2.006	117	603	526	2.609	-
MONTE ROBERTO	590	2.288	244	1.108	834	3.396	-
MONTE SAN VITO	1.138	5.120	290	1.239	1.428	6.359	-
MORRO D'ALBA	499	2.064	207	978	706	3.042	-
NUMANA	810	3.963	3.417	11.951	4.227	15.914	2
OFFAGNA	401	1.838	145	680	546	2.518	-
OSIMO	7.256	36.888	1.226	6.034	8.482	42.922	-
OSTRA	1.670	7.998	390	1.761	2.060	9.759	-
OSTRA VETERE	956	4.433	235	1.033	1.191	5.466	-
POGGIO SAN MARCELLO	258	1.240	153	703	411	1.943	-
POLVERIGI	563	2.901	331	1.521	894	4.422	-
RIPE	814	3.889	261	1.161	1.075	5.050	-
ROSORA	487	2.356	156	667	643	3.023	-
SAN MARCELLO	452	2.377	180	953	632	3.330	-
SAN PAOLO DI JESI	271	1.243	107	443	378	1.686	-
SANTA MARIA NUOVA	1.011	5.033	230	1.079	1.241	6.112	-
SASSOFERRATO	2.452	11.757	1.654	6.839	4.106	18.596	1
SEMIGALLIA	12.374	55.878	3.688	14.434	16.062	70.312	36
SERRA DE'CONTI	938	4.418	248	1.103	1.186	5.521	1
SERRA SAN QUIRICO	1.010	4.755	350	1.535	1.360	6.290	2
SIROLO	910	4.263	448	1.803	1.358	6.066	-
STAFFOLO	678	2.921	356	1.396	1.034	4.317	-
TOTALE PROVINCIA	132.214	609.893	29.818	122.341	162.032	732.234	234
MACERATA							
ACQUACAMINA	58	285	127	588	185	873	-
APIRO	797	3.686	343	1.440	1.140	5.126	1
APPIGNANO	990	4.928	230	1.115	1.220	6.043	1
BELFORTE DEL CHIANTI	410	2.222	185	865	595	3.087	-
BOLOGNOLA	57	290	215	840	272	1.130	-
CALDAROLA	604	2.882	264	1.108	868	3.990	-
CAMERINO	2.525	12.431	1.132	4.967	3.657	17.398	1
CAMPOROTONDO DI FIASTONE	156	783	82	355	238	1.138	-
CASTELRAIMONDO	1.255	5.868	450	1.973	1.705	7.841	-
CASTELSANTANGELO SUL NERA	182	766	433	1.591	615	2.357	-
CESSAPALOMBO	222	1.071	173	687	395	1.758	-
CINGOLI	2.949	14.973	1.584	7.562	4.533	22.535	3
CIVITANOVA MARCHE	10.390	49.506	1.625	6.835	12.015	56.341	2
COLNURANO	385	2.024	112	520	497	2.544	-
CORRIDONIA	3.232	15.916	548	2.538	3.780	18.454	1
ESANATOGLIA	623	2.907	222	939	845	3.846	-

Segue Tav. 15 — Abitazioni e stanze, altri tipi di alloggio, per comune

COMUNI	ABITAZIONI OCCUPATE		ABITAZIONI NON OCCUPATE		TOTALE		ALTRI TIPI DI ALLOGGIO
	Abitazioni	Stanze	Abitazioni	Stanze	Abitazioni	Stanze	
SEGUE MACERATA							
PIASTRA	237	1.168	470	2.208	707	3.376	1
FIORDINONTE	104	506	156	693	260	1.199	-
PIUMINATA	625	2.980	599	2.707	1.224	5.687	-
GAGLIOLE	217	1.015	183	784	400	1.799	-
GUALDO	316	1.532	270	1.135	586	2.667	-
LOBO PICENO	778	2.912	202	908	980	3.820	-
MACERATA	13.451	65.101	1.694	7.458	15.145	72.559	2
MATELICA	3.107	13.536	416	1.869	3.523	15.405	25
MOGLIANO	1.352	7.111	429	1.977	1.781	9.088	-
MONTACASSIANO	1.433	7.595	216	1.154	1.649	8.749	-
MONTE CAVALLO	89	417	135	581	224	998	-
MONTecosARO	1.182	5.946	306	1.485	1.488	7.431	2
MONTEFANO	806	4.267	386	1.888	1.192	6.155	-
MONTELUPONE	815	4.026	144	711	959	4.737	-
MONTE SAN GIUSTO	1.969	9.926	297	1.484	2.266	11.410	3
MONTE SAN MARTINO	246	1.186	68	296	314	1.482	-
MORROVALLE	1.996	10.388	188	934	2.184	11.322	-
MUCCIA	266	1.333	179	796	445	2.129	-
PENNA SAN GIOVANNI	473	2.335	258	1.207	731	3.542	-
PETRIOLO	555	2.742	91	405	646	3.147	-
PIEVESOVIGLIANA	338	1.658	270	1.290	608	2.948	-
PIEVE TORINA	510	2.460	517	2.307	1.027	4.767	-
PIORACO	525	2.438	193	741	718	3.179	-
POGGIO SAN VICINO	115	542	64	212	179	754	-
POLLENZA	1.486	7.708	331	1.546	1.817	9.254	1
PORTO RECANATI	2.299	10.833	3.910	13.638	6.209	24.471	1
POTENZA PICENA	3.418	16.687	939	3.913	4.357	20.600	-
RECANATI	5.188	25.881	1.284	6.078	6.472	31.959	-
RIPE SAN GINESIO	248	1.265	116	524	364	1.789	-
SAN GINESIO	1.258	6.446	285	1.335	1.543	7.781	1
SAN SEVERINO MARCHE	4.075	20.475	686	3.299	4.761	23.774	2
SANT'ANGELO IN PONTANO	494	2.464	165	792	659	3.256	2
SARNANO	1.152	5.332	710	2.688	1.862	8.020	-
SEFNO	218	964	136	525	354	1.489	-
SERRAPETRONA	267	1.524	229	1.151	496	2.675	-
SERRAVALLE DI CHIETI	520	2.625	566	2.462	1.086	5.087	-
TOLENTINO	5.279	26.092	1.151	5.276	6.430	31.368	-
TREIA	2.451	12.887	724	3.466	3.175	16.353	3
URBISAGLIA	735	3.572	215	1.058	950	4.630	-
USSITA	189	873	1.254	4.596	1.443	5.469	-
VISSO	486	2.286	672	2.788	1.158	5.074	1
TOTALE PROVINCIA	86.103	421.572	28.829	124.288	114.932	545.860	53
ASCOLI PICENO							
ACQUASANTA TERME	1.314	6.392	688	2.882	2.002	9.274	-
ACQUAVIVA PICENA	744	3.561	196	927	940	4.488	-
ALTI DONA	412	2.166	167	792	579	2.958	-
ANARDOLA	1.177	6.268	639	2.807	1.816	9.075	-
APPIGNANO DEL TRONTO	523	2.337	204	898	727	3.235	-
ARQUATA DEL TRONTO	675	3.056	1.032	3.785	1.707	6.841	5
ASCOLI PICENO	15.709	72.433	2.231	9.169	17.940	81.602	47
BELMONTE PICENO	198	996	93	462	291	1.458	-
CAMPofilONE	445	2.290	284	1.278	729	3.568	-
CARASSAI	430	2.093	160	744	590	2.837	-
CASTEL DI LANA	1.550	6.983	345	1.601	1.895	8.584	-
CASTIGNANO	808	4.181	327	1.494	1.135	5.675	-
CASTORANO	468	2.365	164	737	632	3.102	-
COLLI DEL TRONTO	649	3.273	150	753	799	4.026	-
CONUHANZA	853	4.220	413	1.788	1.266	6.008	-
COSSIGNANO	288	1.517	113	554	401	2.071	-
CUPRA MARITTIMA	1.213	5.916	492	2.064	1.705	7.980	1
FALERONE	1.048	5.330	222	1.025	1.270	6.355	-
FERNO	9.737	49.256	2.613	10.065	12.350	59.321	6
FOLIGNANO	1.400	6.616	324	1.462	1.724	8.078	-
FORCE	474	2.431	278	1.160	752	3.591	-
FRANCAVILLA D'ETE	264	1.340	48	213	312	1.553	-
GROTTANARE	3.218	15.004	1.469	5.837	4.687	20.841	6
GROTTAZZOLINA	789	4.425	92	430	881	4.855	-
LAPEDONA	293	1.374	161	704	454	2.078	-
MAGLIANO DI TENNA	299	1.570	64	296	363	1.866	-
MALTIGNANO	461	2.272	225	1.133	686	3.405	-
MASSA FERRANA	320	1.525	26	118	346	1.643	-
MASSIGNANO	429	2.238	182	848	611	3.086	-
MONSAMPETRO MORICO	212	1.004	153	643	365	1.647	-
MONSAMPOLO DEL TRONTO	848	4.281	252	1.246	1.100	5.527	-
MONTALTO DELLE MARCHE	749	3.190	251	1.234	1.000	4.424	1
MONTAPPONE	522	2.731	160	746	682	3.477	-
MONTEDINOVE	198	979	133	621	331	1.600	-
MONTFALCONE APPENNINO	213	973	106	427	319	1.400	2

Segue Tav. 15 — Abitazioni e stanze, altri tipi di alloggio, per comune

COMUNI	ABITAZIONI OCCUPATE		ABITAZIONI NON OCCUPATE		TOTALE		ALTRI TIPI DI ALLOGGIO
	Abitazioni	Stanze	Abitazioni	Stanze	Abitazioni	Stanze	
SEGUE ASCOLI PICENO							
MONTEFIORE DELL'ASO	602	3.386	259	1.329	861	4.715	-
MONTEFORTINO	444	2.165	431	1.779	875	3.944	-
MONTEGALLO	380	1.844	386	1.596	766	3.440	6
MONTE GIBERTO	235	1.201	163	748	398	1.949	-
MONTEGIGLIO	1.778	9.193	919	2.618	2.697	11.811	1
MONTEGRANARO	3.334	16.861	293	1.386	3.627	18.247	-
MONTELEONE DI FERMO	152	767	9	45	161	812	-
MONTEIPARCO	306	1.575	174	794	480	2.369	-
MONTEMACO	290	1.359	296	1.249	586	2.608	-
MONTEPRANDONE	1.819	8.620	461	2.169	2.280	10.789	-
MONTE RINALDO	141	834	85	488	226	1.322	-
MONTEBUBBIANO	656	3.327	374	1.811	1.030	5.138	-
MONTE SAN PIETRANGELI	716	3.594	166	770	882	4.364	-
MONTE URANO	1.881	9.642	230	1.134	2.111	10.776	-
MONTE VIDOM COMBATTE	168	921	34	129	202	1.050	-
MONTE VIDOM CORRADO	247	1.392	48	240	295	1.632	-
MONTOTONE	241	1.093	131	520	372	1.613	1
MORESCO	175	770	47	191	222	961	-
OFFIDA	1.544	7.673	497	2.311	2.041	9.984	1
ORTEZZANO	231	1.176	81	351	312	1.527	-
PALMIANO	79	348	25	120	104	468	-
PEDASO	558	2.671	186	833	744	3.504	-
PETRITOLI	768	4.128	309	1.391	1.077	5.519	-
POMZANO DI FERMO	325	1.666	132	579	457	2.245	-
PORTO SAN GIORGIO	4.742	23.102	1.975	7.509	6.717	30.611	2
PORTO SANT'ELPIDIO	5.430	27.122	642	2.924	6.072	30.046	1
RAPAGNANO	418	2.344	50	285	468	2.629	2
RIPATRANSONE	1.179	6.167	734	2.861	1.913	9.028	-
ROCCAFLOVICINE	682	3.412	527	2.192	1.209	5.604	4
ROTELLA	308	1.526	90	455	398	1.981	-
SAN BENEDETTO DEL TRONTO	13.060	59.268	4.517	16.824	17.577	76.092	6
SANTA VITTOZIA IN MATENANO	393	2.114	211	1.048	604	3.162	-
SANT'ELPIDIO A MARE	3.753	19.142	537	2.543	4.290	21.685	4
SERVIGLIANO	661	4.122	189	798	850	4.920	1
SAERILLO	135	716	39	165	174	881	-
SPINETOLI	1.286	6.126	221	1.056	1.507	7.182	-
TORRE SAN PATRIZIO	553	2.876	122	581	675	3.457	1
VENARCTTA	615	3.011	392	1.744	1.007	4.755	3
TOTALE PROVINCIA	99.215	483.840	30.439	126.509	129.654	610.349	101
VITERBO							
ACQUAPRENDEME	1.839	8.088	538	2.168	2.377	10.256	-
ARLENA DI CASTRO	294	1.166	57	170	351	1.336	1
BAGNOREGIO	1.283	5.481	506	2.066	1.789	7.547	-
BARBARANO ROMANO	309	1.159	205	730	514	1.889	-
BASSANO IN TEVERINA	370	1.322	215	672	585	1.994	1
BASSANO ROMANO	1.121	4.393	383	1.549	1.504	5.942	4
BLEBA	1.026	3.944	52	162	1.078	4.106	3
BOLSENA	1.357	5.682	695	2.720	2.052	8.402	-
BOMARZO	527	2.119	311	1.023	838	3.142	-
CALCATA	243	899	263	597	506	1.496	-
CANEPINA	944	3.889	304	1.114	1.248	5.003	-
CANINO	1.705	6.619	415	1.428	2.120	8.047	-
CAPODIMONTE	628	2.402	360	1.134	988	3.536	-
CAPRANICA	1.333	5.355	684	2.234	2.017	7.589	-
CAPRAROLA	1.669	6.506	623	2.289	2.292	8.795	-
CARBOGNANO	652	2.448	131	460	783	2.908	-
CASTEL SANT'ELIA	576	2.244	124	430	700	2.674	-
CASTIGLIONE IN TEVERINA	781	3.099	261	953	1.042	4.052	-
CELLENO	390	1.534	103	410	493	1.944	-
CELLERE	602	2.274	112	366	714	2.640	-
CIVITA CASTELLANA	4.689	19.225	428	1.538	5.117	20.763	4
CIVITELLA D'AGLIANO	601	2.311	385	1.529	986	3.840	1
COBCHIANO	832	3.515	302	1.030	1.134	4.545	1
FABRICA DI ROMA	1.373	5.720	428	1.697	1.801	7.417	2
FALERIA	543	1.997	149	417	692	2.414	-
FARNESE	723	2.780	238	781	961	3.561	-
GALLESE	884	3.594	208	769	1.092	4.363	-
GRADOLI	617	2.217	242	829	859	3.046	-
GRAFFIGNANO	804	3.312	197	716	1.001	4.028	1
GROTTE DI CASTRO	1.096	4.580	256	868	1.352	5.448	-
ISCHIA DI CASTRO	900	3.577	272	1.004	1.172	4.581	-
LATERA	459	1.503	216	719	675	2.222	-
LUBRIANO	317	1.316	137	538	454	1.854	-
MARTA	1.219	4.702	412	1.353	1.631	6.055	-
MONTALTO DI CASTRO	2.043	8.144	2.833	10.538	4.876	18.682	2
MONTEFFIASCONE	3.986	16.243	953	3.352	4.939	19.595	-
MONTE ROMANO	670	2.416	143	472	813	2.888	5
MONTEROSI	420	1.283	66	268	486	1.551	-

Segue Tav. 15 — Abitazioni e stanze, altri tipi di alloggio, per comune

COMUNI	ABITAZIONI OCCUPATE		ABITAZIONI NON OCCUPATE		TOTALE		ALTRI TIPI DI ALLOGGIO
	Abitazioni	Stanze	Abitazioni	Stanze	Abitazioni	Stanze	
SEGUE VITERBO							
NEPI	1.683	6.713	413	1.669	2.096	8.382	-
OMANO	525	1.659	254	742	779	2.401	8
ORIOLO ROMANO	664	2.688	305	1.180	969	3.868	2
ORTE	2.500	10.473	398	1.527	2.898	12.000	-
PIANSANO	813	3.080	294	899	1.107	3.979	-
PROCEÑO	269	1.144	119	357	388	1.501	-
BONCIGLIONE	2.268	8.934	1.309	4.907	3.577	13.841	-
SAN LORENZO NUOVO	659	2.525	211	878	870	3.403	-
SORIANO NEL CININO	2.362	9.491	1.129	4.192	3.491	13.683	-
SUTRI	1.089	4.585	781	3.601	1.870	8.186	5
TARQUINIA	4.077	17.502	4.594	19.528	8.671	37.030	5
TESSENNANO	165	632	48	154	213	786	-
TUSCANIA	2.379	10.190	560	2.087	2.939	12.277	7
VALENTANO	980	4.090	505	1.596	1.485	5.686	-
VALLERANO	738	2.921	219	807	957	3.728	-
VASANELLO	1.093	4.246	282	900	1.375	5.146	-
VEJANO	584	1.955	313	1.038	897	2.993	-
VETRALLA	3.649	14.465	1.020	3.762	4.669	18.227	1
VIGNANELLO	1.591	6.284	398	1.482	1.989	7.766	-
VILLA SAN GIOVANNI IN TUSCIA	428	1.720	147	512	575	2.232	-
VITERBO	18.264	78.884	3.321	10.944	21.585	89.828	11
VITORCHIANO	650	2.702	344	1.400	994	4.102	-
TOTALE PROVINCIA	87.255	355.941	31.171	115.255	118.426	471.196	64
RIETI							
ACCUMOLI	401	1.670	613	2.647	1.014	4.317	5
ANATRICE	1.189	6.160	1.779	7.787	2.968	13.947	29
ANTRODOCO	966	4.206	384	1.456	1.350	5.662	-
ASCREA	115	447	203	728	318	1.175	-
BELMONTE IN SABINA	186	713	278	970	464	1.683	-
BORBONA	293	1.375	526	1.965	819	3.340	-
BORGOROSE	1.516	6.671	1.109	4.712	2.625	11.383	-
BORGO VELINO	221	765	265	792	486	1.557	-
CANTALICE	823	3.388	352	1.407	1.175	4.795	-
CANTALUPO IN SABINA	397	1.586	284	934	681	2.520	-
CASAPROTA	252	980	73	285	325	1.265	-
CASPERIA	343	1.423	225	880	568	2.303	1
CASTEL DI TORA	128	450	164	582	292	1.032	-
CASTELNUOVO DI FARFA	262	1.047	54	212	316	1.259	-
CASTEL SANT'ANGELO	434	1.853	467	1.655	901	3.508	2
CITTADUCALE	1.660	6.715	598	1.899	2.258	8.614	-
CITTAREALE	211	993	410	1.801	621	2.794	52
COLLALTO SABINO	232	916	403	1.315	635	2.231	-
COLLE DI TORA	153	514	134	467	287	981	-
COLLEGIOVE	103	334	-	-	103	334	-
COLLEVECCCHIO	449	1.836	274	998	723	2.834	-
COLLI SUL VELINO	153	596	159	527	312	1.123	-
CONCERVIANO	163	745	184	734	347	1.479	-
CONFIGHI	243	1.031	147	254	390	1.285	-
CONTIGLIAMO	926	3.933	594	2.327	1.520	6.260	-
COTTANELLO	221	882	169	682	390	1.564	-
FARA IN SABINA	2.401	9.830	941	3.415	3.342	13.245	-
FIANIGNANO	661	2.278	690	1.971	1.351	4.249	1
FORANO	698	2.734	232	850	930	3.584	-
FRASSO SABINO	167	681	129	429	296	1.110	-
GRECCIO	522	2.181	313	1.157	835	3.338	-
LABRO	120	431	226	960	346	1.391	-
LEONESSA	952	4.132	2.514	3.355	3.466	7.487	61
LONGONE SABINO	297	1.091	349	1.187	646	2.278	-
MAGLIANO SABINA	1.150	4.671	452	1.931	1.602	6.602	-
MARCESELLI	96	302	103	378	199	680	-
MICIGLIANO	88	281	366	1.040	454	1.321	-
MONTEPEC	201	782	152	528	353	1.310	-
MONTASOLA	128	570	104	421	232	991	-
MONTEBUONO	321	1.341	163	518	484	1.859	-
MONTELEONE SABINO	401	1.522	258	866	659	2.388	-
MONTENERO SABINO	137	554	50	211	187	765	-
MONTE SAN GIOVANNI IN SABINA	197	879	191	796	388	1.675	-
MONTOPOLI DI SABINA	936	3.832	437	1.578	1.373	5.410	1
MORNO REATINO	141	560	171	597	312	1.157	-
MESPOLO	114	530	198	897	312	1.427	-
ORVINIO	173	593	407	1.123	580	1.716	-
PAGANICO	100	462	147	577	247	1.039	-
PESCOROCCHIANO	1.102	3.737	950	2.949	2.052	6.686	-
PETRELLA SALTO	639	2.343	919	2.833	1.558	5.176	-
POGGIO BUSTONE	660	2.569	312	946	972	3.515	-
POGGIO CATINO	372	1.508	416	1.819	788	3.327	-
POGGIO MIBIETO	1.455	6.146	432	1.637	1.887	7.783	-
POGGIO MOIANO	665	3.157	203	634	868	3.791	-

Segue Tav. 15 — Abitazioni e stanze, altri tipi di alloggio, per comune

COMUNI	ABITAZIONI OCCUPATE		ABITAZIONI NON OCCUPATE		TOTALE		ALTRI TIPI DI ALLOGGIO
	Abitazioni	Stanze	Abitazioni	Stanze	Abitazioni	Stanze	
SEGUE RIETI							
POGGIO NATIVO	502	1.915	353	1.216	855	3.131	-
POGGIO SAN LORENZO	138	607	138	639	276	1.246	-
POSTA	384	1.602	495	2.070	879	3.672	-
POZZAGLIA SABINO	275	861	351	1.007	626	1.868	-
RIETI	12.728	55.948	3.331	11.096	16.059	67.044	19
RIVODUTRI	408	1.760	268	958	676	2.718	-
ROCCANTICA	201	749	193	619	394	1.368	-
ROCCA SIMIBALDA	326	1.305	522	1.690	848	2.995	2
SALISANO	166	703	92	348	258	1.051	-
SCANDRIGLIA	643	2.262	677	2.070	1.320	4.332	-
SELCI	305	1.299	188	671	493	1.970	-
STINIGLIANO	539	2.134	168	588	707	2.722	-
TARANO	328	1.302	327	1.206	655	2.508	1
TOFFIA	256	999	109	348	365	1.347	-
TORRICELLA IN SABINA	364	1.447	513	1.881	877	3.328	1
TORRI IN SABINA	379	1.550	304	1.107	683	2.657	-
TURANIA	133	492	117	450	250	942	-
VACONE	96	412	117	398	213	810	-
VARCO SABINO	121	473	179	506	300	979	-
TOTALE PROVINCIA	45.226	188.746	30.115	102.487	75.341	291.233	175
ROMA							
AFFILE	475	1.942	387	1.326	862	3.268	-
AGOSTA	376	1.413	497	1.567	873	2.980	-
ALBANO LAZIALE	8.243	32.375	962	3.591	9.205	35.966	15
ALLUMIERE	1.416	4.547	578	2.302	1.994	6.849	3
ANGUILLARA SABAZIA	1.838	7.924	551	2.308	2.389	10.232	-
ANTICOLI CORRADO	327	1.151	516	1.703	843	2.854	-
ANZIO	7.746	32.503	12.545	50.653	20.291	83.156	7
ARCINAZZO ROMANO	454	1.845	610	1.813	1.064	3.658	-
ARDEA	2.949	11.860	11.284	43.114	14.233	54.974	1
ARICCIA	3.994	16.790	934	4.287	4.928	21.077	9
ABSOLI	494	1.954	416	1.471	910	3.425	-
ARTENA	2.763	10.878	656	2.333	3.419	13.211	-
BELLEGRA	827	2.879	839	2.134	1.666	5.013	-
BRACCIANO	3.261	12.644	721	2.373	3.982	15.017	18
CAMERATA NUOVA	174	594	243	731	417	1.325	-
CAMPAGNANO DI ROMA	1.457	5.642	408	1.611	1.865	7.253	-
CANALE MONTERANO	740	2.902	373	1.492	1.113	4.394	-
CANTERANO	117	422	185	626	302	1.048	-
CAPENA	1.037	4.255	374	1.380	1.411	5.635	-
CAPRANICA PRENESTINA	128	388	484	1.337	612	1.725	-
CARPINETO ROMANO	1.634	6.208	816	2.130	2.450	8.338	-
CASAPE	318	1.010	268	648	586	1.658	-
CASTEL GANDOLFO	1.785	7.366	409	1.509	2.194	8.875	1
CASTEL MADAMA	1.775	6.524	615	2.042	2.390	8.566	-
CASTELNUOVO DI PORTO	1.243	5.319	205	656	1.448	5.975	1
CASTEL SAN PIETRO ROMANO	223	797	135	480	358	1.277	-
CAVE	2.299	8.961	982	3.149	3.281	12.110	-
CERRETO LAZIALE	315	1.138	233	732	548	1.870	-
CERVARA DI ROMA	179	731	386	1.456	565	2.187	-
CERVETERI	3.534	13.631	10.390	32.564	13.924	46.195	-
CIAMPINO	9.142	34.459	822	2.908	9.964	37.367	27
CICILIANO	355	1.068	350	679	705	1.747	-
CINETO ROMANO	195	534	317	1.038	512	1.572	-
CIVITAVECCHIA	14.367	56.899	1.563	5.188	15.930	62.087	15
CIVITELLA SAN PAOLO	436	1.549	225	692	661	2.241	-
COLLEFERRO	6.097	25.760	533	1.998	6.630	27.758	7
COLONNA	767	2.861	165	486	932	3.347	-
FIANO ROMANO	1.331	5.383	287	1.057	1.618	6.440	1
FILACCIANO	149	596	131	469	280	1.065	-
FORNELLO	1.525	7.157	365	1.897	1.890	9.054	-
FRASCATI	5.677	23.514	674	2.849	6.351	26.363	1
GALLICIANO NEL LAZIO	878	3.392	465	1.826	1.343	5.218	-
GAVIGNANO	467	1.801	219	708	686	2.509	-
GENAZZANO	1.438	5.114	630	1.812	2.068	6.926	1
GENZANO DI ROMA	5.094	19.642	992	3.636	6.086	23.278	23
GERANO	394	1.307	338	1.027	732	2.334	-
GORGA	229	889	156	459	385	1.348	-
GROTTAFERRATA	4.192	18.803	1.200	5.357	5.392	24.160	5
GUIDONIA MONTECELIO	14.456	56.896	1.713	6.046	16.169	62.942	7
JENNE	232	849	320	1.047	552	1.896	-
LABICO	615	2.360	287	1.015	902	3.375	-
LADISPOLI	3.765	13.780	12.359	41.540	16.124	55.320	-
LANUVIO	1.865	7.073	455	1.846	2.320	8.919	14
LARIANO	2.040	8.126	614	1.524	2.654	9.650	6
LICENZA	329	1.091	350	974	679	2.065	-
MAGLIANO ESCANO	322	1.233	82	264	404	1.497	2
MANDELA	187	773	145	450	332	1.223	-

Segue Tav. 15 — Abitazioni e stanze, altri tipi di alloggio, per comune

COMUNI	ABITAZIONI OCCUPATE		ABITAZIONI NON OCCUPATE		TOTALE		ALTRI TIPI DI ALLOGGIO
	Abitazioni	Stanze	Abitazioni	Stanze	Abitazioni	Stanze	
SEGUE ROMA							
HANZIANA	1.311	5.653	911	3.891	2.222	9.544	-
HABANO EQUO	241	1.009	437	1.450	678	2.459	-
MARCELLINA	1.507	5.898	193	448	1.700	6.346	-
MARINO	8.536	34.660	1.355	5.079	9.891	39.739	38
MAZZANO ROMANO	588	2.321	313	929	901	3.250	1
MENTANA	7.180	28.407	952	3.466	8.132	31.873	41
MONTECOMPATEI	1.953	7.887	830	3.022	2.783	10.909	-
MONTEFLAVIO	439	1.750	262	934	701	2.684	-
MONTELANICO	584	2.266	389	1.262	973	3.528	-
MONTELIBRETTI	1.516	6.148	474	1.861	1.990	8.009	14
MONTE PORZIO CATONE	1.718	7.340	979	4.607	2.697	11.947	2
MONTEROTONDO	7.596	29.882	711	2.707	8.307	32.589	2
MONTORIO ROMANO	575	2.069	411	1.351	986	3.420	-
MORICONE	714	2.690	249	494	963	3.184	-
MORLUPO	1.421	6.116	490	1.889	1.911	8.005	3
MAZZANO	334	1.318	162	678	496	1.996	1
MEHI	436	1.797	235	1.073	671	2.870	-
MESOLA	438	1.757	270	1.032	708	2.789	-
METTANO	8.466	32.797	4.601	15.670	13.067	48.467	3
OLEVANO ROMANO	1.768	6.345	690	2.220	2.458	8.565	1
PALESTRINA	3.935	16.671	1.839	6.248	5.774	22.919	6
PALOMBARA SABINA	2.342	8.754	1.597	5.639	3.939	14.393	1
PERCILE	122	382	144	397	266	779	-
PISOMIANO	330	1.174	453	1.419	783	2.593	-
POLI	667	2.067	353	965	1.020	3.032	-
POMEZIA	8.308	31.553	10.766	35.720	19.074	67.273	8
PONZANO ROMANO	313	894	189	483	502	1.377	-
RIANO	1.333	6.079	239	835	1.572	6.914	-
RIGNANO FLAMINIO	1.569	6.476	558	2.482	2.127	8.958	-
RIOFREDDO	220	801	368	1.325	588	2.126	-
ROCCA CANTERANO	114	471	214	717	328	1.188	-
ROCCA DI CASE	137	396	278	653	415	1.049	-
ROCCA DI PAPA	2.590	10.283	1.209	4.135	3.799	14.418	15
ROCCAGIOVINE	75	280	126	381	201	661	-
ROCCA PICCIA	1.922	7.655	1.434	6.079	3.356	13.734	1
ROCCA SANTO STEFANO	299	991	231	625	530	1.616	-
ROIATE	272	973	192	656	464	1.629	-
ROMA	907.455	3.529.247	104.785	353.508	1.012.240	3.882.755	919
ROVIANO	450	1.748	259	850	709	2.598	-
SACROPANO	1.024	4.620	257	1.077	1.281	5.697	-
SAMBUCI	237	526	307	812	544	1.338	-
SAN GREGORIO DA SASSOLA	468	1.542	116	318	584	1.860	-
SAN POLO DEI CAVALIERI	626	2.114	737	2.405	1.363	4.519	-
SANTA MARINELLA	2.953	11.930	8.288	30.835	11.241	42.765	-
SANT'ANGELIC ROMANO	698	2.662	317	1.037	1.015	3.699	-
SANT'ORESTE	929	3.579	374	1.287	1.303	4.866	-
SAN VITO ROMANO	1.007	3.645	556	1.736	1.563	5.381	3
SARACINESCO	65	209	323	811	388	1.020	-
SEGNI	2.615	10.443	1.093	3.657	3.708	14.100	1
SUBIACO	2.656	10.674	2.260	6.507	4.916	17.181	7
TIVOLI	15.582	60.662	979	3.456	16.561	64.118	-
TOLFA	1.585	5.804	629	2.134	2.214	7.938	-
TOBRITA TIBERINA	237	883	167	540	404	1.423	1
TREVIGNANO ROMANO	916	3.343	649	2.351	1.565	5.694	-
VALLEPIETRA	166	605	226	714	392	1.319	-
VALLINFREDA	101	378	401	1.167	502	1.545	-
VALMONTONE	2.940	11.314	885	2.939	3.825	14.253	6
VELLETRI	11.942	49.865	3.687	14.770	15.629	64.635	3
VICOVARO	1.075	3.833	447	1.433	1.522	5.266	-
VIVARO ROMANO	122	362	237	705	359	1.067	1
ZAGAROLO	4.141	16.432	2.050	7.180	6.191	23.612	1
TOTALE PROVINCIA	1.160.524	4.529.932	238.892	827.361	1.399.416	5.357.293	1.243
LATINA							
APRILIA	10.696	44.441	2.419	9.994	13.115	54.435	20
BASSIANO	499	1.930	503	1.839	1.002	3.769	-
CANPODIHELE	239	769	118	330	357	1.099	1
CASTELFONTE	2.089	8.962	670	2.531	2.759	11.493	-
CISTERNA DI LATINA	7.609	32.033	1.032	3.993	8.641	36.026	2
CORI	3.164	10.696	290	1.330	3.454	12.026	-
FONDII	7.422	31.601	2.876	11.378	10.298	42.979	-
FORNIA	8.742	36.500	3.755	14.124	12.497	50.624	4
GAETA	6.631	25.883	2.899	11.236	9.530	37.119	23
ITRI	1.927	7.698	647	2.391	2.574	10.089	1
LATINA	25.871	113.838	4.790	17.043	30.661	130.881	45
LENOLA	950	4.206	429	1.560	1.379	5.766	-
MAENZA	784	2.800	398	473	1.182	3.273	-
MINTURNO	5.129	20.964	5.583	19.256	10.712	40.220	8
MONTESAN BIAGIO	1.544	6.392	455	1.440	1.999	7.832	4

Segue Tav. 15 — Abitazioni e stanze, altri tipi di alloggio, per comune

COMUNI	ABITAZIONI OCCUPATE		ABITAZIONI NON OCCUPATE		TOTALE		ALTRI TIPI DI ALLOGGIO
	Abitazioni	Stanze	Abitazioni	Stanze	Abitazioni	Stanze	
SEGUE LATINA							
NORMA	1.156	3.793	481	1.833	1.637	5.626	3
PONTINIA	2.821	13.010	360	1.473	3.181	14.483	7
PONZA	1.067	3.545	455	1.487	1.522	5.032	-
PRIVERNO	3.855	15.911	478	1.724	4.333	17.635	3
FROSSEDI	479	1.848	375	1.406	854	3.254	-
ROCCAGORGA	1.306	4.446	342	1.046	1.648	5.492	12
ROCCA MASSIMA	344	1.453	248	926	592	2.379	-
ROCCASECCA DEI VOLSCI	354	1.347	141	489	495	1.836	-
SABAUDIA	3.329	14.956	1.761	7.428	5.090	22.384	4
SAN FELICE CIRCEO	2.245	9.173	4.795	18.863	7.040	28.036	29
SANTI COSMA E DAMIANO	-	-	-	-	-	-	-
SERNONETA	1.732	7.703	156	576	1.888	8.279	4
SEZZE	5.818	23.390	1.291	4.995	7.109	28.385	5
SOMMINO	2.043	7.992	530	1.707	2.573	9.699	3
SPELONGA	967	3.704	1.218	4.120	2.185	7.824	4
SPIGNO SATURNIA	602	2.545	155	584	757	3.129	-
TERRACINA	10.250	43.043	9.165	36.064	19.415	79.107	23
VENTOTENE	165	553	285	838	450	1.391	-
TOTALE PROVINCIA	121.829	507.125	49.100	184.477	170.929	691.602	205
FROSINONE							
ACQUAFONDATA	162	650	184	645	346	1.295	-
ACUTO	554	2.070	624	2.028	1.178	4.098	-
ALATRI	6.141	30.118	1.137	4.740	7.278	34.858	14
ALVITO	1.001	4.613	433	1.860	1.434	6.473	1
AMASENO	1.171	4.544	202	680	1.373	5.224	1
ANAGNI	5.556	22.215	806	2.509	6.362	24.724	4
AQUINO	1.311	5.655	355	1.268	1.666	6.923	2
ARCE	1.872	8.287	681	2.680	2.553	10.967	-
ARNARA	670	2.878	122	468	792	3.346	-
ARPINO	2.325	11.083	826	3.414	3.151	14.497	-
ATINA	1.439	6.956	424	1.849	1.863	8.805	3
AUSONIA	747	3.027	287	909	1.034	3.936	-
BELMONTE CASTELLO	257	1.220	74	255	331	1.475	1
BOVILLE ERNICA	2.038	9.784	645	2.202	2.683	11.986	-
BROCCOSTELLA	504	2.417	88	396	592	2.813	-
CAMPOLI APPENNINO	529	2.040	486	1.409	1.015	3.449	-
CASALATTICO	222	1.219	145	483	367	1.702	-
CASALVIERI	1.032	4.647	468	2.029	1.500	6.676	-
CASSINO	8.946	39.504	1.615	6.348	10.561	45.852	10
CASTELLIRI	849	4.314	161	705	1.010	5.019	1
CASTELNUOVO PARANO	235	909	72	277	307	1.186	-
CASTROCELEO	940	4.091	234	892	1.174	4.983	-
CASTRO DEI VOLSCI	1.451	6.630	241	1.077	1.692	7.707	-
CECCANO	5.711	24.010	676	2.432	6.387	26.442	1
CEPRANO	2.371	10.596	310	1.164	2.681	11.760	20
CERVARO	1.849	7.883	694	1.381	2.543	9.264	2
COLPELICE	529	2.219	169	601	698	2.820	-
COLLEPARDO	245	975	262	879	507	1.854	-
COLLE SAN MAGNO	296	1.044	119	245	415	1.289	-
CORENO AUSONIO	556	2.553	163	690	719	3.243	1
ESPERIA	1.337	5.602	198	716	1.535	6.318	-
FALVATERRA	194	763	198	761	392	1.524	-
FERENTINO	5.551	21.039	1.142	3.418	6.693	24.457	1
FILETTINO	216	740	2.366	6.006	2.582	6.746	-
FIUGGI	2.332	9.750	1.251	4.104	3.583	13.854	-
FONTANA LIRI	1.045	4.557	239	800	1.284	5.357	2
FCNTECHIARI	360	1.712	231	919	591	2.631	-
FROSINONE	12.978	55.680	1.303	4.655	14.281	60.335	23
FUMONE	621	2.499	252	916	873	3.415	-
GALLINARO	386	1.651	299	1.626	685	3.277	-
GIULIANO DI ROMA	682	2.708	513	1.609	1.195	4.317	1
GUARCINO	572	2.116	460	1.437	1.032	3.553	-
ISOLA DEL LIRI	3.811	16.611	374	1.333	4.185	17.944	-
MONTESAN GIOVANNI CARPANO	2.899	13.981	692	2.637	3.591	16.618	-
MOROLO	880	3.627	469	1.651	1.349	5.278	1
PALIANO	2.003	7.394	695	2.204	2.698	9.598	1
PASTENA	526	2.263	187	758	713	3.021	-
PATRICA	797	3.459	518	2.135	1.315	5.594	-
PESCOSOLIDO	441	2.007	134	521	575	2.528	-
PICINISCO	443	2.372	305	1.458	748	3.830	2
PICO	893	3.401	209	687	1.102	4.088	-
PIEDIMONTE SAN GERMANO	1.225	4.842	323	1.103	1.548	5.945	-
PIGLIO	1.412	5.473	472	1.974	1.884	7.447	1
PIGNATARO INTERANNA	588	2.401	147	527	735	2.928	-
PCPI	1.201	5.108	526	814	1.727	5.922	-
PONTECORVO	3.244	14.514	588	2.337	3.832	16.851	2
POSTA FIBRENO	438	2.178	94	245	532	2.423	-
RIPI	1.371	7.111	252	1.052	1.623	8.163	-

Segue Tav. 15 — Abitazioni e stanze, altri tipi di alloggio, per comune

COMUNI	ABITAZIONI OCCUPATE		ABITAZIONI NON OCCUPATE		TOTALE		ALTRI TIPI DI ALLOGGIO
	Abitazioni	Stanze	Abitazioni	Stanze	Abitazioni	Stanze	
SEGUE FROSINONE							
BOCCA D'ARCE	327	1.414	128	467	455	1.881	-
BOCCASECCA	1.936	8.610	599	2.209	2.535	10.819	2
SAN BIAGIO SABACINISCO	178	639	214	645	392	1.284	-
SAN DONATO VAL DI CORRADO	831	3.300	434	1.501	1.265	4.801	-
SAN GIORGIO A LIRI	819	3.339	66	273	885	3.612	-
SAN GIOVANNI INCARICO	1.064	4.535	267	1.020	1.331	5.555	1
SANT'AMBROGIO SUL GARIGLIANO	308	1.367	152	540	460	1.907	1
SANT'ANDREA DEL GARIGLIANO	471	2.088	108	376	579	2.464	-
SANT'APOLLINARE	579	2.669	226	834	805	3.503	-
SANT'ELIA FIUMERAPIDO	1.665	6.758	515	1.820	2.180	8.578	2
SANTOPADRE	573	2.255	162	654	735	2.909	-
SAN VITTORE DEL LAZIO	648	2.692	167	592	815	3.284	1
SERRONE	835	3.196	626	3.017	1.461	6.213	1
SETTEFRATI	285	1.320	205	859	490	2.179	-
SGURGOLA	890	3.017	700	1.877	1.590	4.894	-
SORA	6.866	32.357	1.181	4.594	8.047	36.951	17
STRANGOLAGALLI	592	2.932	114	437	706	3.369	-
SUPINO	1.347	5.770	489	1.949	1.836	7.719	12
TERELLE	296	982	55	166	351	1.148	-
TORRE CAJETANI	315	1.179	301	1.027	616	2.206	-
TORRE CAJETA	1.114	5.718	197	781	1.311	6.499	-
TREVI NEL LAZIO	590	2.281	1.034	4.650	1.624	6.931	-
TRIVIGLIANO	373	1.241	161	605	534	1.846	-
VALLECORSA	1.134	4.714	185	696	1.319	5.410	-
VALLEMAIO	343	1.246	85	236	428	1.482	-
VALLEROTONDA	871	3.350	504	1.958	1.375	5.308	-
VEROLI	4.906	21.855	1.426	3.949	6.332	25.804	8
VICALVI	234	1.181	167	650	401	1.831	-
VICO NEL LAZIO	554	2.163	360	1.245	914	3.408	-
VILLA LATINA	447	2.312	141	710	588	3.022	-
VILLA SANTA LUCIA	593	2.581	165	647	758	3.228	-
VILLA SANTO STEFANO	551	2.000	372	856	923	2.856	2
VITICUSO	185	575	154	478	339	1.053	-
TOTALE PROVINCIA	132.675	575.346	38.800	137.236	171.475	712.582	142
L'AQUILA							
ACCIANO	279	1.195	284	993	563	2.188	-
AIELLI	474	1.987	247	880	721	2.867	-
ALFEDENA	293	1.230	226	906	519	2.136	-
AMVERSA DEGLI ABRUZZI	232	996	234	877	466	1.873	-
ATELETA	472	2.295	183	773	655	3.068	-
AVEZZANO	9.871	44.123	1.427	4.939	11.298	49.062	1
BALSORANO	1.107	4.172	292	694	1.399	4.866	-
BARETE	218	952	370	1.530	588	2.482	1
BARISCIANO	600	2.523	516	1.851	1.116	4.374	1
BARREA	316	1.252	202	697	518	1.949	1
BISEGNA	227	792	160	548	387	1.340	-
BUGNARA	384	1.767	81	329	465	2.096	-
CAGNANO AMITERNO	560	2.261	627	2.239	1.187	4.500	-
CALASCIO	147	568	200	701	347	1.269	-
CANICO DI GIOVE	286	1.299	1.396	4.029	1.682	5.328	-
CAMPOTOSTO	361	1.264	688	1.495	1.049	2.759	-
CANISTRO	308	1.174	109	429	417	1.603	-
CANSANO	146	630	174	644	320	1.274	-
CAPESTRANO	477	2.018	286	979	763	2.997	-
CAPISTRELLO	1.692	6.779	749	2.490	2.441	9.269	-
CAPITIGNANO	314	1.495	376	1.412	690	2.907	-
CAPORCIANO	132	638	160	691	292	1.329	-
CAPPADOCIA	356	1.319	1.242	3.844	1.598	5.163	-
CARAPELLE CALVISIC	63	254	89	416	152	670	-
CARSOLI	1.601	6.416	1.792	5.051	3.393	11.467	-
CASTEL DEL MONTE	336	1.233	595	1.931	931	3.164	-
CASTEL DI IERI	212	843	62	244	274	1.087	-
CASTEL DI SANGRO	1.580	6.378	636	2.349	2.216	8.727	-
CASTELLAPIONE	281	1.048	279	944	560	1.992	-
CASTELVECCHIO CALVISIC	141	599	74	254	215	853	-
CASTELVECCHIO SUBEQUO	567	2.185	163	509	730	2.694	2
CELANO	3.139	12.114	1.192	3.089	4.331	15.203	-
CERCHIO	566	1.921	207	699	773	2.620	-
CIVITA D'ANTINO	319	1.336	225	944	544	2.280	1
CIVITELLA ALFEDENA	114	521	129	573	243	1.094	-
CIVITELLA ROVETO	778	3.557	368	1.125	1.146	4.682	1
COCOLIO	231	745	114	326	345	1.071	-
COLLARNELE	307	1.294	151	496	458	1.790	-
COLLELONGO	532	1.932	290	908	822	2.840	-
COLLEPIETRO	150	664	73	263	223	927	-
CORFINIO	364	1.435	172	637	536	2.072	-
FAGNANO ALTO	251	1.296	157	666	408	1.962	-
FONTECCHIO	171	801	215	756	386	1.557	-

Segue Tav. 15 — Abitazioni e stanze, altri tipi di alloggio, per comune

COMUNI	ABITAZIONI OCCUPATE		ABITAZIONI NON OCCUPATE		TOTALE		ALTRI TIPI DI ALLOGGIO
	Abitazioni	Stanze	Abitazioni	Stanze	Abitazioni	Stanze	
SEGUE L'AQUILA							
POSSA	229	994	120	453	349	1.447	-
GAGLIANO ATERNO	184	800	140	595	324	1.475	-
GIOIA DEI MARS	823	2.952	168	527	991	3.479	-
GORIANO SICOLI	288	985	106	349	394	1.334	-
INTRODACQUA	577	2.487	225	856	802	3.343	-
L'AQUILA	19.291	84.320	4.063	19.138	23.354	103.458	21
LECCE DEI MARS	607	2.066	424	1.098	1.031	3.164	-
LUCO DEI MARS	1.519	6.195	305	1.024	1.824	7.219	3
LUCOLI	475	2.021	1.040	3.176	1.515	5.197	-
MAGLIANO DE' MARS	1.010	4.654	385	1.397	1.395	6.051	-
MASSA D'ALBE	380	1.758	420	1.252	800	3.010	-
MOLINA ATERNO	213	843	92	296	305	1.139	-
MONTEDIALE	1.168	5.253	1.288	5.426	2.456	10.679	1
MORINO	496	1.978	499	1.795	995	3.773	-
MAVELLI	305	1.458	293	1.225	598	2.683	-
OCRE	277	1.219	206	804	477	2.023	-
OPENA	321	1.537	248	883	569	2.420	-
OPI	170	673	108	348	278	1.021	-
ORICOLA	263	993	167	600	430	1.593	-
ORTONA DEI MARS	516	2.039	480	1.696	996	3.735	-
ORTUCCHIO	620	2.395	161	545	781	2.940	-
OVINDOLI	540	1.885	1.929	5.091	2.469	6.976	-
PACENINO	529	2.177	370	1.290	899	3.467	-
PERETO	204	803	448	1.428	652	2.231	-
PESCASSEROLI	650	2.268	1.609	4.353	2.259	6.621	-
PESCINA	1.482	6.347	285	1.038	1.767	7.385	-
PESCOCOSTANZO	447	1.774	1.422	4.392	1.869	6.166	-
PETTORANO SUL GIZIO	531	2.241	424	1.534	955	3.775	-
PIZZOLI	875	3.601	995	3.350	1.870	6.951	-
PGGGIO PIZENZE	261	1.214	107	400	368	1.614	1
PRATA D'ANSIDOMIA	216	1.073	146	630	362	1.703	-
FRATOLA FELIGNA	2.663	9.146	605	1.812	3.268	10.958	3
PREZZA	453	1.881	120	432	573	2.313	1
RAIANO	927	3.796	222	542	1.149	4.338	-
RIVISONDOLI	331	1.232	2.390	7.257	2.721	8.489	-
MOCCASALE	306	1.060	98	287	404	1.347	-
ROCCA DI BOTTE	150	569	497	1.945	647	2.514	-
ROCCA DI CAMBIO	185	879	643	2.197	828	3.076	-
ROCCA DI MEZZO	617	3.013	1.780	6.314	2.397	9.327	-
ROCCA PIA	110	430	154	470	264	900	-
ROCCARASO	505	2.144	2.870	9.881	3.375	12.025	-
SAN BENEDETTO DEI MARS	1.211	4.785	136	439	1.347	5.224	-
SAN BENEDETTO IN PERILLIS	102	425	111	390	213	815	-
SAN DEMETRIO NE' VESTINI	514	2.436	398	1.669	912	4.105	-
SAN PIO DELLE CAMERE	220	1.037	128	504	348	1.541	-
SANTE MARIE	598	2.627	734	2.659	1.332	5.286	-
SANT'RUSSANO FORCONESE	161	808	150	560	311	1.368	-
SANTO STEFANO DI SESSANO	84	323	185	503	269	826	-
SAN VINCENZO VALLE ROVERETO	981	3.611	580	1.811	1.561	5.422	-
SCANNO	1.032	3.924	648	2.637	1.680	6.561	-
SCONTRORE	197	678	88	264	285	942	-
SCOPPITO	645	2.835	384	1.371	1.029	4.206	-
SCURCOLA MARSICANA	696	3.211	654	2.656	1.350	5.867	1
SECINARO	263	1.046	252	945	515	1.991	-
SULMONA	7.395	31.189	1.208	4.501	8.603	35.690	15
TAGLIACOZZO	2.127	8.515	3.268	11.516	5.395	20.031	1
TIGONE DEGLI ABRUZZI	233	953	207	791	440	1.744	-
TORNIMPARTE	904	4.147	269	986	1.173	5.133	-
TRASACCO	1.655	7.224	167	650	1.822	7.874	-
VILLALAGO	304	1.189	295	1.047	599	2.236	-
VILLA SANTA LUCIA DEGLI ABRUZZI	190	919	160	667	350	1.586	-
VILLA SANT'ANGELC	154	803	112	537	266	1.340	-
VILLAVALLELONGA	354	1.337	251	818	605	2.155	-
VILLETTA FARREA	228	833	290	1.120	518	1.953	-
VITTORITO	419	1.728	158	536	577	2.264	-
TOTALE PROVINCIA	93.330	391.117	56.097	193.853	149.427	584.970	55
TERAMO							
ALBA ADRIATICA	2.371	11.129	3.504	11.996	5.875	23.125	-
ANCARANO	411	1.910	113	488	524	2.394	-
ARSITA	316	1.380	70	263	386	1.643	-
ATRI	2.943	15.349	384	1.686	3.327	17.035	1
BASCIANO	519	2.516	125	490	644	3.006	-
BELLANTE	1.337	6.677	413	1.915	1.750	8.592	-
BISENTI	832	3.590	159	567	991	4.157	-
CAMPLI	2.172	10.500	559	2.379	2.731	12.879	-
CANZANO	446	2.190	101	450	547	2.640	-
CASTEL CASTAGNA	176	725	148	530	324	1.255	-
CASTELLAITO	1.127	5.381	155	701	1.282	6.082	-

Segue Tav. 15 — Abitazioni e stanze, altri tipi di alloggio, per comune

COMUNI	ABITAZIONI OCCUPATE		ABITAZIONI NON OCCUPATE		TOTALE		ALTRI TIPI DI ALLOGGIO
	Abitazioni	Stanze	Abitazioni	Stanze	Abitazioni	Stanze	
SEGUE TERAMO							
CASTELLI	523	1.992	158	816	681	2.808	-
CASTIGLIONE MESSER RAIMONDO	684	2.719	188	677	872	3.396	-
CASTILENTI	380	1.828	96	406	476	2.234	2
CELLINO ATTANASIO	852	4.039	244	1.035	1.096	5.074	-
CERNIGNANO	661	2.279	188	655	849	2.934	-
CIVITELLA DEL TRONTO	1.603	7.850	781	3.291	2.384	11.141	-
COLLEDARA	598	2.659	266	981	864	3.640	-
COLONNELLA	973	3.771	325	1.368	1.298	5.139	-
CONTROGUEBBA	702	3.164	233	848	935	4.012	-
CORROPOLI	978	4.786	328	1.518	1.306	6.304	2
CORTINO	350	1.478	317	1.104	667	2.582	-
CROGNALETO	576	2.488	660	2.312	1.236	4.800	-
FANO ADRIANO	187	783	313	1.090	500	1.873	-
GIULIANOVA	5.933	27.731	1.584	6.692	7.517	34.423	7
ISOLA DEL GRAN SASSO D'ITALIA	1.387	5.858	771	2.719	2.158	8.577	-
MARTINSICURO	2.862	13.776	2.992	10.280	5.854	24.056	-
MONTETFINO	389	2.005	9	31	398	2.036	-
MONTORIO AL VCMANO	2.218	9.899	529	1.956	2.747	11.855	-
MOBRO D'ORO	655	3.089	166	712	821	3.801	-
MOSCIANO SANT'ANGELO	1.785	8.507	384	1.672	2.169	10.179	6
NERETO	1.210	5.817	171	662	1.381	6.479	-
NOTARESCO	1.476	6.620	174	692	1.650	7.312	3
PENNA SANT'ANDEA	474	2.150	140	599	614	2.749	-
PIETRACAMELA	124	588	445	1.794	569	2.382	-
PINETO	2.819	12.995	2.098	7.388	4.917	20.383	1
BOCCA SANTA MARIA	240	1.100	129	500	369	1.600	-
ROSETO DEGLI ABRUZZI	5.823	27.634	1.511	6.639	7.334	34.273	2
SANT'EGIDIO ALLA VIBRATA	1.877	9.170	427	1.935	2.304	11.105	-
SANT'OMERO	1.224	5.361	195	918	1.419	6.279	-
SILVI	2.858	12.790	5.189	16.666	8.047	29.456	-
TERAMO	14.036	65.817	1.602	6.713	15.638	72.530	3
TORANCO NUOVO	425	2.205	59	265	484	2.470	-
TORRICELLA SICURA	689	3.309	258	1.043	947	4.352	-
TORTORETO	1.674	8.167	1.702	7.031	3.376	15.198	-
TOSSICIA	447	1.954	182	661	629	2.615	-
VALLE CASTELLANA	601	2.557	475	1.795	1.076	4.352	2
TOTALE PROVINCIA	72.943	340.282	31.020	116.925	103.963	457.207	29
PESCARA							
ABBATEGGIO	158	701	176	523	334	1.224	-
ALANNO	1.081	4.917	266	1.048	1.347	5.965	-
BOLOGNANO	428	1.819	112	459	540	2.278	-
BRITTOLI	199	788	173	624	372	1.412	-
BUSSI SUL TIRINO	1.038	4.011	111	412	1.149	4.423	-
CAPPELLE SUL TAVO	532	2.630	89	321	621	2.951	-
CARANANICO TREME	757	3.329	712	2.488	1.469	5.817	-
CARPINETO DELLA NOIA	238	974	102	342	340	1.316	-
CASTIGLIONE A CASABURIA	335	1.469	147	556	482	2.025	-
CATIGNANO	484	2.063	169	661	653	2.724	-
CEPAGATTI	1.857	9.113	294	1.184	2.151	10.297	3
CITTA' SANT'ANGELO	2.294	10.737	347	1.454	2.641	12.191	-
CIVITAQUANA	413	1.660	171	356	584	2.016	-
CIVITELLA CASANOVA	717	3.196	277	990	994	4.186	1
COLLECORVINO	1.085	5.465	180	779	1.265	6.244	-
CCEVARA	181	670	51	167	232	837	-
CUGNOLI	492	2.143	39	189	531	2.332	-
ELICE	465	2.041	83	316	548	2.357	1
FARINDOLA	775	3.154	392	1.379	1.167	4.533	-
LETTOMANOPELLO	905	3.407	73	254	978	3.661	-
LOBETO ABRUTINO	1.891	9.206	596	2.437	2.487	11.643	4
MANORPELLO	1.666	7.242	237	871	1.903	8.113	-
MONTABELLO DI BERTONA	369	1.646	192	720	561	2.366	1
MONTESILVANO	8.101	35.897	3.763	11.962	11.864	47.859	10
MOSCUFO	666	3.126	156	646	822	3.772	-
MOCCIANO	396	1.505	198	749	594	2.254	-
PERNE	3.135	15.318	1.022	4.596	4.157	19.914	2
PESCARA	38.273	169.571	3.810	14.865	42.083	184.436	25
PESCOSANSONESCO	237	872	80	275	317	1.147	-
PIANELLA	1.776	8.339	289	1.165	2.065	9.504	-
PICCIANO	316	2.074	108	412	424	2.486	-
PIETRANICO	264	1.180	111	409	375	1.589	1
POPOLI	1.899	7.584	289	936	2.188	8.520	-
ROCCAMORICE	367	1.658	241	849	608	2.507	-
ROSCIANO	746	3.569	199	803	945	4.372	1
SALLE	175	665	86	287	261	952	-
SANT'EUFEMIA A MAIELLA	194	741	265	897	459	1.638	-
SAN VALENTINO IN ABRUZZO CITERIORE	573	2.367	227	718	800	3.085	-
SCAPA	1.080	4.392	172	568	1.252	4.960	3
SERRAMONACESCA	298	1.165	230	609	528	1.774	-

Segue Tav. 15 — Abitazioni e stanze, altri tipi di alloggio, per comune

COMUNI	ABITAZIONI OCCUPATE		ABITAZIONI NON OCCUPATE		TOTALE		ALTRI TIPI DI ALLOGGIO
	Abitazioni	Stanze	Abitazioni	Stanze	Abitazioni	Stanze	
SEGUE PESCARA							
SPOLTORE	2.850	13.374	431	1.821	3.281	15.195	1
TOCCO DA CASAUBIA	1.005	3.932	229	713	1.234	4.645	2
TORRE DE' PASSERI	1.031	4.446	211	777	1.242	5.223	-
TURRIVALIGNANI	256	1.057	67	238	323	1.295	-
VICOLI	173	776	95	350	268	1.126	-
VILLA CELIERA	319	1.250	123	404	442	1.654	-
TOTALE PROVINCIA	82.490	367.239	17.391	63.579	99.881	430.818	55
CHIETI							
ALTINO	744	3.453	112	443	856	3.896	-
ARCHI	752	3.413	122	507	874	3.920	-
ARI	505	2.294	78	227	583	2.521	-
ARIELLI	350	1.695	61	240	411	1.935	-
ATESSA	2.969	13.733	393	1.394	3.362	15.127	-
BOMBA	441	1.698	257	842	698	2.540	-
BOMBELO	227	942	130	520	357	1.462	-
BUCCHIANICO	1.131	5.089	175	699	1.306	5.788	-
CANUSA SANNITA	433	2.035	33	171	466	2.206	-
CARPINETO SINELLO	316	1.176	123	394	439	1.570	-
CARUNCHIO	327	1.416	157	636	484	2.052	-
CASACANDITELLA	419	2.366	181	721	600	3.087	-
CASALANGUIDA	466	1.910	151	473	617	2.383	1
CASALBORDINO	1.838	8.361	763	2.698	2.601	11.059	1
CASALINCONTRADA	725	3.490	110	472	835	3.962	-
CASOLI	1.988	9.052	520	2.079	2.508	11.131	-
CASTEL FRENTANO	1.216	5.544	294	1.104	1.510	6.648	-
CASTELGUIDONE	207	848	94	312	301	1.160	-
CASTIGLIONE MESSER MARINO	917	3.570	227	782	1.144	4.352	2
CELENZA SUL TRIGNO	409	1.787	183	497	592	2.284	-
CHIETI	15.813	71.154	1.711	6.745	17.524	77.899	24
CIVITALUPARELLA	189	612	40	151	229	763	-
CIVITELLA MESSER RAIMONDO	493	2.037	400	1.031	893	3.068	-
COLLEDIMACINE	179	769	101	359	280	1.128	-
COLLEDIMEZZO	230	1.154	121	534	351	1.688	-
CRECCHIO	803	4.154	195	794	998	4.948	-
CUPELLO	1.229	5.511	335	1.188	1.564	6.699	1
DOGLIOLA	184	688	95	345	279	1.033	-
FALLO	133	551	84	290	217	841	-
FARA FILIORUM PETRI	496	2.582	199	862	695	3.444	-
FARA SAN MARTINO	589	2.716	161	643	750	3.359	1
FILETTO	452	1.796	92	354	544	2.150	-
FOSSACESIA	1.301	5.945	949	3.286	2.250	9.231	-
FRAINE	231	1.005	143	648	374	1.653	-
FRANCAVILLA AL MARE	4.852	21.828	5.430	19.562	10.282	41.390	35
FRESAGRANDBARIA	458	1.896	418	1.142	876	3.038	-
FRISA	543	2.762	21	101	564	2.863	-
FURCI	474	1.785	161	517	635	2.302	-
GAMBERALE	204	913	148	519	352	1.432	-
GESSOPALENA	756	3.181	293	1.111	1.049	4.292	-
GISSI	1.061	4.195	196	729	1.257	4.924	-
GIULIANO TEATINO	377	1.782	48	185	425	1.967	-
GUARDIAGRELE	3.059	15.331	619	2.517	3.678	17.848	1
GUILMI	296	1.320	125	432	421	1.752	-
LAMA DEI PELIGNI	602	2.496	379	1.234	981	3.730	3
LANCIANO	9.403	42.453	1.973	7.635	11.376	50.088	2
LENTELLA	236	939	82	215	318	1.154	-
LETTOPALENA	157	712	75	299	232	1.011	-
LISCIA	337	1.706	179	642	516	2.348	-
NIGLIANICO	1.094	5.452	206	772	1.300	6.224	1
MONTAZZOLI	372	1.886	155	709	527	2.595	-
MONTEBELLO SUL SANGRO	93	324	43	169	136	493	-
MONTEFERRANTE	81	328	85	333	166	661	-
MONTELAPIANO	86	325	108	334	194	659	-
MONTEMERODOMO	339	1.460	134	546	473	2.006	-
MONTEODORISIO	749	2.996	27	89	776	3.085	-
MOZZAGROGNA	578	2.783	104	458	682	3.241	-
ORSOGNA	1.249	6.199	337	1.670	1.586	7.869	2
ORTONA	6.248	27.514	971	3.803	7.219	31.317	23
PAGLIETA	1.215	5.646	374	1.099	1.589	6.745	-
PALENA	532	2.058	336	1.213	868	3.271	-
PALNOLI	541	1.888	105	349	646	2.237	-
PALONBARO	426	2.104	64	237	490	2.341	-
PENNADOMO	182	701	198	610	380	1.311	-
PENNAPIEDIMONTE	284	1.149	130	424	414	1.573	-
PERANO	506	1.948	36	139	542	2.087	-
PIETRAFERRAZZANA	74	379	50	246	124	625	-
PIZZOFERRATO	392	1.787	642	1.979	1.034	3.766	-
POGGIOFIOBIO	298	1.385	136	558	434	1.943	-
POLLUTRI	837	4.080	283	1.076	1.120	5.156	-

Segue Tav. 15 — Abitazioni e stanze, altri tipi di alloggio, per comune

COMUNI	ABITAZIONI OCCUPATE		ABITAZIONI NON OCCUPATE		TOTALE		ALTRI TIPI DI ALLOGGIO
	Abitazioni	Stanze	Abitazioni	Stanze	Abitazioni	Stanze	
SEGUE CHIETI							
PRETORO	360	1.697	247	1.000	607	2.697	-
QUADRI	321	1.225	106	150	427	1.375	-
RAPINO	513	2.594	182	749	695	3.343	-
RIPA TEATINA	881	4.490	145	648	1.026	5.138	-
ROCCANONTEPIANO	571	2.589	170	744	741	3.333	-
ROCCA SAN GIOVANNI	609	2.874	212	829	821	3.703	-
ROCCASCALEGNA	492	2.400	46	193	538	2.593	-
ROCCASPIGALIVETI	683	3.350	7	40	690	3.390	-
ROIO DEL SANGRO	131	569	21	81	152	650	-
ROSELLO	172	740	163	666	335	1.406	-
SAN BUONO	504	1.893	241	818	745	2.711	-
SAN GIOVANNI LIPIONI	180	768	113	389	293	1.157	-
SAN GIOVANNI TEATINO	1.926	9.165	192	916	2.118	10.081	4
SAN MARTINO SULLA MABRUCINA	284	1.388	149	411	433	1.799	-
SAN SALVO	3.715	15.978	2.180	8.359	5.895	24.337	-
SANTA MARIA IMBARO	306	1.434	36	158	342	1.592	-
SANT'EUSANIO DEL SANGRO	810	3.520	169	525	979	4.045	-
SAN VITO CHIETINO	1.513	6.238	616	2.385	2.129	8.623	-
SCEFFI	1.302	6.303	317	1.309	1.619	7.612	-
SCHIAVI DI ABRUZZO	1.080	3.977	910	2.756	1.990	6.733	-
TARANTA PELIGNA	249	1.102	97	375	346	1.477	-
TOLLO	1.122	5.552	263	1.029	1.385	6.581	-
TORINO DI SANGRO	1.014	4.243	588	2.177	1.602	6.420	-
TORNARECCIO	650	2.757	215	856	865	3.613	-
TORREBRUNA	499	1.807	89	387	588	2.194	-
TORREVECCHIA TEATINA	716	3.440	73	282	789	3.722	-
TORRICELLA PELIGNA	744	2.903	309	1.115	1.053	4.018	-
TREGLIO	271	1.233	100	224	371	1.457	-
TUFILLO	256	996	105	349	361	1.345	-
VACRI	508	2.329	176	585	684	2.914	-
VASTO	8.857	38.979	2.601	9.737	11.458	48.716	1
VILLALFONSINA	398	1.533	116	344	514	1.877	-
VILLAHAGNA	636	3.296	253	967	889	4.263	-
VILLA SANTA MARIA	594	2.392	221	765	815	3.157	-
TOTALE PROVINCIA	110.560	495.991	34.889	128.412	145.449	624.403	102
ISERNIA							
ACQUAVIVA D'ISERNIA	163	580	58	141	221	721	-
AGNONE	1.776	8.065	933	3.625	2.709	11.690	-
BAGNOLI DEL TRIGNO	611	2.178	496	1.447	1.107	3.625	-
BELMONTE DEL SANNIO	380	1.594	267	875	647	2.469	-
CANTALUPO NEL SANNIO	294	1.525	196	962	490	2.487	-
CAPRACOTTA	592	2.366	398	1.487	990	3.853	-
CAROVILLI	480	2.114	220	946	700	3.060	-
CARPINONE	399	1.628	153	548	552	2.176	-
CASTEL DEL GIUDICE	187	776	61	235	248	1.011	-
CASTELPETROSO	500	2.454	222	1.114	722	3.568	-
CASTELPIZZUTO	58	236	30	128	88	364	-
CASTEL SAN VINCENZO	220	882	187	683	407	1.565	1
CASTELVERBINO	70	419	43	189	113	608	-
CERRO AL VOLTURNO	569	2.296	258	713	827	3.009	-
CHIAUCI	125	548	90	343	215	891	-
CIVITANOVA DEL SANNIO	364	1.626	323	1.229	687	2.855	-
COLLI A VOLTURNO	449	1.683	112	579	561	2.262	-
CONCA CASALE	131	481	59	174	190	655	-
FILIGNANO	443	1.692	431	1.514	874	3.206	-
FORLI' DEL SANNIO	379	1.627	159	616	538	2.243	-
FORNELLI	444	1.917	94	401	538	2.318	-
PROSOLONE	1.057	4.559	333	1.166	1.390	5.725	-
ISERNIA	4.972	22.498	951	3.797	5.923	26.295	4
LONGANO	270	1.000	78	250	348	1.250	-
MACCHIA D'ISERNIA	231	1.044	51	198	282	1.242	-
MACCHIA GODENA	598	2.622	168	653	766	3.275	-
MIRANDA	320	1.507	84	338	404	1.845	2
MONTAQUILA	678	2.660	122	468	800	3.128	-
MONTENERO VAL COCCHIARA	279	852	247	654	526	1.506	-
MONTERODONI	744	3.430	177	740	921	4.170	-
PESCHE	149	738	64	237	213	975	15
PESCOLANCIANO	396	1.572	174	639	570	2.211	-
PESCOPESSANIARO	197	899	69	318	266	1.217	-
PETTORANELLO DEL MOLISE	119	519	75	312	194	831	-
PIETRABONDANTE	421	1.848	222	858	643	2.706	-
PIZZORE	212	768	260	670	472	1.438	-
POGGIO SANNITA	495	2.149	259	938	754	3.087	-
POZZILLI	598	2.611	168	572	766	3.183	-
RIENERO SANNITICO	428	1.547	244	737	672	2.284	-
ROCCANANDOLFI	423	1.337	164	576	587	1.913	-
ROCCASICURA	242	1.107	101	453	343	1.560	-
ROCCHETTA A VOLTURNO	342	1.385	169	439	511	1.824	22

Segue Tav. 15 — Abitazioni e stanze, altri tipi di alloggio, per comune

COMUNI	ABITAZIONI OCCUPATE		ABITAZIONI NON OCCUPATE		TOTALE		ALTRI TIPI DI ALLOGGIO
	Abitazioni	Stanze	Abitazioni	Stanze	Abitazioni	Stanze	
SEGUE ISERNIA							
SAN PIETRO AVELLANA	315	1.180	212	738	527	1.918	-
SANT'AGAPITO	341	1.481	50	187	391	1.668	-
SANTA MARIA DEL MOLISE	234	815	1	5	235	820	-
SANT'ANGELO DEL PESCO	238	1.127	65	277	303	1.404	-
SANT'ELENA SANNITA	187	749	325	1.146	512	1.895	-
SCAPOLI	331	1.282	118	388	449	1.670	-
SESSANO DEL MOLISE	347	1.509	95	367	442	1.876	-
SESTO CAPEFANO	809	3.261	114	405	923	3.666	-
VASTOGIRARDI	356	1.517	200	774	556	2.291	-
VENAFRO	2.469	10.232	310	1.239	2.779	11.471	-
TOTALE PROVINCIA	27.432	116.492	10.460	38.488	37.892	154.980	44
CAMPOBASSO							
ACQUAVIVA COLLECROCE	351	1.381	142	454	493	1.835	-
BARANELLO	847	3.702	111	430	958	4.132	-
BGJANO	2.063	9.111	630	2.374	2.693	11.485	-
BGNEFRO	934	3.342	436	1.330	1.370	4.672	-
BUSSO	464	1.875	102	335	566	2.210	-
CAMPOBASSO	13.504	60.395	1.845	6.846	15.349	67.241	3
CAMPOCHIARO	239	894	142	473	381	1.367	-
CAMPODIPIETRA	454	2.017	267	837	721	2.854	-
CAMPOLIETO	436	1.447	211	691	647	2.138	-
CAMPORABINO	1.513	6.141	3.485	11.797	4.998	17.938	1
CASACALENDA	1.102	3.795	444	1.138	1.546	4.933	-
CASALCIPRANO	259	1.041	137	401	396	1.442	-
CASTELBOTTACCIO	317	1.358	74	283	391	1.641	-
CASTELLINO DEL BIFERNO	305	1.153	115	393	420	1.546	-
CASTELNAUO	1.046	3.728	261	782	1.307	4.510	-
CASTROPIGNANO	451	1.914	224	713	675	2.627	-
CERCEMAGGIORE	1.251	5.228	146	578	1.397	5.806	-
CERCEPICCOLA	305	1.367	123	463	428	1.830	-
CIVITACAMPOMARANO	352	1.337	41	164	393	1.501	4
COLLE D'ANCHISE	286	1.248	111	400	397	1.648	-
COLLETORTO	1.011	3.623	191	598	1.202	4.221	-
DURONIA	258	1.105	343	1.181	601	2.286	-
FERRAZZANO	516	2.265	238	978	754	3.243	-
FOSSALTO	574	2.453	267	806	841	3.259	-
GAMBATESA	690	2.045	189	521	879	2.566	-
GILDONE	373	1.428	337	1.147	710	2.575	-
GUARDIAFIERA	446	1.555	218	622	664	2.177	-
GUARDIAREGIA	326	1.096	237	673	563	1.769	-
GUGLIONESI	1.707	7.100	782	2.335	2.489	9.435	-
JELSI	649	2.394	138	509	787	2.903	-
LARINO	2.229	8.565	399	1.282	2.628	9.847	-
LIMOSANO	369	1.657	111	461	480	2.118	-
LUCITO	483	1.894	118	422	601	2.316	-
LUPARA	354	1.229	136	549	490	1.778	-
MACCHIA VALPORTOBE	385	1.500	115	416	500	1.916	-
MAFALDA	527	2.059	104	363	631	2.422	-
MATRICE	316	1.270	140	520	456	1.790	-
MIRABELLO SANNITICO	507	2.052	145	491	652	2.543	-
MOLISE	78	349	126	417	204	766	-
MONACILIONI	285	1.027	95	295	380	1.322	-
MONTAGANO	547	2.242	242	881	789	3.123	-
MONTECILFONE	710	2.828	159	539	869	3.367	-
MONTEFALCONE NEL SANNIO	744	2.759	200	584	944	3.343	-
MONTESALVO	245	1.150	45	202	290	1.352	-
MONTENITRO	216	886	94	275	310	1.161	-
MONTENERO DI BISACCIA	2.313	8.758	346	1.239	2.659	9.997	-
MONTORIO NEI FRENTANI	311	1.251	145	461	456	1.712	-
MORRONE DEL SANNIO	451	1.681	377	1.220	828	2.901	-
ORATINO	354	1.686	122	528	476	2.214	-
PALATA	745	2.909	161	505	906	3.414	-
PETACCIATO	917	3.647	209	798	1.126	4.445	-
PETRELLA TIFERNINA	556	2.107	236	739	792	2.846	-
PIETRACATELLA	598	2.138	286	771	884	2.909	-
PIETRACUPA	173	648	181	523	354	1.171	-
PORTOCANNONE	731	2.936	69	247	800	3.183	-
PROVVIDENTI	65	266	69	222	134	488	-
RICCIA	1.717	7.313	329	1.171	2.046	8.484	-
RIPABOTTIONI	338	1.392	321	1.162	659	2.554	-
RIPALINGSANO	652	2.640	145	505	797	3.145	-
ROCCAVIVARA	427	1.802	42	148	469	1.950	-
ROTELLO	538	1.880	241	653	779	2.533	-
SALCITO	286	980	434	1.572	720	2.552	-
SAN BIASE	185	750	91	306	276	1.056	-
SAN FELICE DEL MOLISE	324	1.377	151	510	475	1.887	-
SAN GIACOMO DEGLI SCHIACCI	301	1.131	102	331	403	1.462	-
SAN GIOVANNI IN GALDO	373	1.395	163	470	536	1.865	-

Segue Tav. 15 — Abitazioni e stanze, altri tipi di alloggio, per comune

COMUNI	ABITAZIONI OCCUPATE		ABITAZIONI NON OCCUPATE		TOTALE		ALTRI TIPI DI ALLOGGIO
	Abitazioni	Stanze	Abitazioni	Stanze	Abitazioni	Stanze	
SEGUE CAMPOBASSO							
SAN GIULIANO DEL SANNIO	421	1.720	136	495	557	2.215	-
SAN GIULIANO DI PUGLIA	493	1.637	37	105	530	1.742	-
SAN MARTINO IN PENSILIS	1.450	5.128	607	1.924	2.057	7.052	12
SAN MASSIMO	238	1.031	818	2.536	1.056	3.567	1
SAN POLONATESE	145	626	148	533	293	1.159	-
SANTA CROCE DI MAGLIANO	1.553	5.228	428	1.261	1.981	6.489	-
SANT'ANGELO LIMOSANO	216	793	166	537	382	1.330	4
SANT'ELIA A PIANISI	895	3.516	294	969	1.189	4.485	-
SEPINO	730	3.114	251	1.054	981	4.168	-
SPINETE	461	2.189	38	160	499	2.349	-
TAVENNA	507	2.066	97	262	604	2.328	-
TERMOI	6.468	28.064	2.888	10.200	9.356	38.264	28
TORELLA DEL SANNIO	333	1.337	188	711	521	2.048	-
TORO	540	1.935	49	133	589	2.068	-
TREVENTO	1.659	6.130	857	2.718	2.516	8.848	-
TUFARA	439	1.707	87	267	526	1.974	-
URURI	1.038	4.424	258	955	1.296	5.379	-
VINCHIATURO	715	3.077	184	650	899	3.727	4
TOTALE PROVINCIA	71.680	291.414	25.967	87.500	97.647	378.914	55
CASERTA							
AILANO	521	1.887	112	381	633	2.268	-
ALIFE	1.789	7.558	277	1.016	2.066	7.574	8
ALVIGNANO	1.459	6.138	344	1.346	1.803	7.484	1
ARIENZO	1.150	4.357	79	124	1.229	4.481	45
AVERSA	12.178	47.114	2.110	4.712	14.288	51.826	206
BAIA E LATINA	556	2.465	179	785	735	3.250	-
BELLONA	1.230	4.749	172	604	1.402	5.353	-
CAIANELLO	420	1.968	82	356	502	2.324	-
CAIAZZO	1.510	6.611	259	1.041	1.769	7.652	13
CALVI RISORTA	1.562	7.802	274	1.035	1.836	8.837	14
CANIGLIANO	503	2.443	147	684	650	3.127	3
CANCELLO ED ARNONE	1.107	4.454	200	604	1.307	5.058	-
CAPODRISE	1.597	5.694	71	236	1.668	5.930	-
CAPRIATI A VOLTURNO	529	2.068	58	190	587	2.258	-
CAPUA	5.069	19.310	288	1.036	5.357	20.346	97
CARINARO	1.154	3.458	20	49	1.174	3.507	2
CARINOLA	2.413	10.486	510	1.954	2.923	12.440	-
CASAGIOVE	3.838	15.954	118	431	3.956	16.385	1
CASAL DI PRINCIPE	4.096	12.760	320	1.017	4.416	13.777	-
CASALUCE	1.768	6.211	150	438	1.918	6.649	7
CASAPESENNÀ	1.360	4.254	88	293	1.448	4.547	-
CASAPULLA	1.637	6.151	118	527	1.755	6.678	-
CASERTA	18.876	81.121	2.529	9.413	21.405	90.534	41
CASTEL CAFFAGNANO	450	1.809	131	419	581	2.228	5
CASTEL DI SASSO	401	1.583	39	169	440	1.752	-
CASTELLO DEL MATESE	348	1.494	84	325	432	1.819	-
CASTEL MOFFONE	1.106	4.230	137	504	1.243	4.734	-
CASTEL VOLTURNO	1.983	8.338	13.223	58.694	15.206	67.032	227
CELLOLE	1.516	6.815	4.480	16.656	5.996	23.471	-
CEVINO	1.199	4.047	53	169	1.252	4.216	1
CESA	1.464	4.064	15	35	1.479	4.099	7
CIORLANO	222	713	75	191	297	904	-
CONCA DELLA CAMPANIA	507	2.213	211	807	718	3.020	27
CURTI	1.756	6.441	222	866	1.978	7.307	2
DRAGONI	617	2.075	133	549	750	2.624	-
FALCIANO DEL MASSICO	1.064	4.085	162	557	1.226	4.642	2
FONTEGRECA	326	1.271	40	158	366	1.429	-
FORNICOLA	622	2.345	26	92	648	2.437	-
FRANCLISE	1.214	4.783	196	713	1.410	5.496	-
FRIGNANO	1.931	6.281	212	569	2.143	6.850	25
GALLO	289	1.099	128	456	417	1.555	-
GALLUCCIO	783	3.118	284	961	1.067	4.079	1
GIANO VETUSTO	258	1.275	158	535	416	1.810	-
GIOIA SANITICA	1.146	4.304	165	523	1.311	4.827	3
GRAZZANISE	1.602	6.670	103	423	1.705	7.093	-
GRICIGNANO DI AVERSA	1.515	5.291	129	401	1.644	5.692	-
LETINO	264	1.202	151	696	415	1.898	-
LIBERI	460	1.773	122	320	582	2.093	-
LUSCIANO	2.670	9.008	147	478	2.817	9.486	1
MACERATA CAMPANIA	2.337	8.236	132	396	2.469	8.632	-
MADDALONI	8.448	29.861	1.097	2.644	9.545	32.505	64
MARCIANISE	8.934	30.910	101	380	9.035	31.290	5
MARZANO APPIO	981	4.107	235	938	1.216	5.045	-
MIGNANO MONTE LUNGO	820	3.419	208	902	1.028	4.321	45
MONDRAGONE	5.618	16.386	1.865	5.801	7.479	22.187	-
ORTA DI ATELLA	2.391	7.115	142	357	2.533	7.472	18
PARETE	1.970	6.793	34	109	2.004	6.902	-
PASTORANO	743	3.279	181	814	924	4.093	-

Segue Tav. 15 — Abitazioni e stanze, altri tipi di alloggio, per comune

COMUNI	ABITAZIONI OCCUPATE		ABITAZIONI NON OCCUPATE		TOTALE		ALTRI TIPI DI ALLOGGIO
	Abitazioni	Stanze	Abitazioni	Stanze	Abitazioni	Stanze	
SEGUE CASERTA							
PIANA DI MONTE VERNA	760	3.429	151	584	911	4.013	1
PIEDIMONTE MATESE	2.984	12.934	661	2.786	3.645	15.720	9
PIETRAMELARA	1.135	5.117	267	966	1.402	6.083	1
PIETRAVAIRANO	815	3.418	206	818	1.021	4.236	-
PIGNATARO MAGGIORE	1.844	7.980	306	1.096	2.150	9.076	-
PONTELATONE	518	2.002	21	83	539	2.085	1
PORTICO DI CASERTA	1.255	4.839	59	118	1.314	4.957	-
PRATA SANNITA	555	2.442	155	568	710	3.010	1
PRATELLA	594	2.081	69	296	663	2.377	-
PRESEZZANO	485	1.965	168	611	653	2.576	-
RAVISCANINA	435	1.627	23	86	458	1.713	-
RECALE	1.465	5.807	88	389	1.553	6.196	1
RIARDO	735	2.648	127	501	862	3.149	-
ROCCA D'EVANDRO	935	4.091	421	1.401	1.356	5.492	-
ROCCAMONFINA	1.068	4.873	632	1.884	1.700	6.757	1
ROCCAROMANA	310	1.269	47	163	357	1.432	19
ROCCHETTA E CROCE	188	806	59	224	247	1.030	-
RUVIANO	691	2.572	172	532	863	3.104	-
SAN CIPRIANO D'AVERSA	2.798	10.763	268	813	3.066	11.576	3
SAN FELICE A CANCELLO	4.248	14.155	100	286	4.348	14.441	16
SAN GREGORIO MATESE	387	1.243	89	290	476	1.533	-
SAN MARCELLINO	2.378	8.259	161	586	2.539	8.845	1
SAN MARCO EVANGELISTA	1.231	4.538	77	243	1.308	4.781	3
SAN NICOLA LA STRADA	3.618	14.442	524	1.939	4.142	16.381	-
SAN PIETRO INFINE	422	1.602	77	257	499	1.859	17
SAN PETITO SANNITICO	505	2.079	109	430	614	2.509	-
SAN PRISCO	2.024	7.615	229	709	2.253	8.324	-
SANTA MARIA A VICO	2.882	10.938	218	784	3.100	11.722	17
SANTA MARIA CAPUA VETERE	9.392	36.804	751	2.482	10.143	39.286	-
SANTA MARIA IA FOSSA	645	2.546	48	168	693	2.714	-
SAN TARMARO	698	2.460	120	465	818	2.925	-
SANT'ANGELO D'ALIFE	764	3.382	180	635	944	4.017	-
SANT'ARPINO	2.320	8.683	287	833	2.607	9.516	-
SESSA AURUNCA	6.886	28.476	3.174	9.794	10.060	38.270	4
SPARANISE	1.891	7.826	135	326	2.026	8.152	21
SUCCIVO	1.437	4.970	66	205	1.503	5.175	-
TEANO	3.633	14.815	712	2.501	4.345	17.316	57
TEVEROLA	2.059	7.307	120	214	2.179	7.521	-
TOMA E PICCILLI	378	1.643	178	687	556	2.330	-
TRENTOLA-DUCENTA	2.913	9.659	5	16	2.918	9.675	-
VAIRANO PATENORA	1.687	7.053	126	510	1.813	7.563	-
VALLE AGRICOLA	448	1.658	44	191	492	1.849	-
VALLE DI MADDALONI	609	2.385	116	380	725	2.765	4
VILLA DI BRIANO	1.239	4.995	287	877	1.526	5.872	-
VILLA LITERNO	2.256	7.652	153	486	2.409	8.138	1
VITULAZIO	1.317	5.216	97	375	1.414	5.591	-
TOTALE PROVINCIA	202.110	774.510	45.409	167.467	247.519	941.977	1.045
BENEVENTO							
AIROLA	1.816	7.695	230	769	2.046	8.464	-
AMOROSI	833	3.944	56	254	889	4.198	9
APICE	1.407	5.910	131	181	1.538	6.091	60
APOLLOSA	659	2.842	333	687	992	3.529	3
ARPAIA	389	1.375	123	351	512	1.726	16
ARPAISE	290	1.097	227	626	517	1.723	-
BASELICE	898	3.375	140	592	1.038	3.967	-
BENEVENTO	16.557	72.641	1.143	3.944	17.700	76.585	177
BONEA	441	1.560	121	370	562	1.930	-
BUCCIANO	397	1.494	113	399	510	1.893	-
BUONALBERGO	626	2.093	143	513	769	2.606	11
CALVI	541	2.402	96	352	637	2.754	59
CAMPOLATTARO	361	1.727	100	362	461	2.089	-
CAMPOLI DEL MONTE TABURNO	504	1.988	15	56	519	2.044	1
CASALDUNI	456	2.149	271	850	727	2.999	8
CASTELFRANCO IN MISCANO	420	1.491	163	418	583	1.909	-
CASTELPAGANO	492	2.016	194	650	686	2.666	-
CASTELPUTO	517	1.687	8	22	525	1.709	-
CASTELVENERE	617	2.812	112	414	729	3.226	2
CASTELVETRE IN VAL FORTORE	762	2.804	137	441	899	3.245	5
CAUTANO	551	2.606	127	500	678	3.106	10
CEPPALONI	1.066	4.387	532	1.687	1.598	6.074	-
CERRETO SANNITA	1.247	5.377	399	1.378	1.646	6.755	-
CIRCELLO	791	3.551	153	485	944	4.036	-
COLLE SANNITA	964	4.332	82	366	1.046	4.698	22
CUSANO MUTRI	1.215	5.635	581	2.247	1.796	7.882	1
DUGENTIA	742	3.098	151	492	893	3.590	16
DURAZZANO	519	2.620	188	734	707	3.354	-
FAICCHIO	1.186	4.953	250	953	1.436	5.906	5
FOGLIANISE	840	3.752	173	624	1.013	4.376	-

Segue Tav. 15 — Abitazioni e stanze, altri tipi di alloggio, per comune

COMUNI	ABITAZIONI OCCUPATE		ABITAZIONI NON OCCUPATE		TOTALE		ALTRI TIPI DI ALLOGGIO
	Abitazioni	Stanze	Abitazioni	Stanze	Abitazioni	Stanze	
SEGUE BENEVENTO							
FOIANO DI VAL PORTORE	519	1.821	60	186	579	2.007	-
FORCHIA	236	895	3	6	239	901	-
FRAGNETO L'ABATE	446	1.668	-	-	446	1.668	-
FRAGNETO MONFORTE	566	2.491	168	644	734	3.135	-
FRASSO TELESINO	881	3.626	96	333	977	3.959	-
GINESTRA DEGLI SCHIAVONI	239	911	117	300	356	1.211	1
GUARDIA SANFRANCO	1.884	7.358	266	1.006	2.150	8.364	-
LIMATOLA	806	3.665	52	139	858	3.804	-
HELIZZANO	559	2.190	135	521	694	2.711	-
MOIANO	1.024	4.474	251	1.047	1.275	5.521	-
MOLINARA	677	3.207	143	652	820	3.859	1
MONTEFALCONE DI VAL PORTORE	797	3.009	262	775	1.059	3.784	-
MONTESANICHO	2.876	11.449	777	2.297	3.653	13.746	27
MORCONE	2.147	10.424	444	2.012	2.591	12.436	1
PADULI	968	5.087	171	564	1.139	5.651	72
PAGO VEIANO	717	2.963	103	344	820	3.307	36
PANNABANO	583	1.987	248	616	831	2.603	6
PAOLISI	473	1.927	122	404	595	2.331	-
PAUPISI	576	2.429	24	105	600	2.534	-
PESCO SANNITA	772	3.060	106	340	878	3.400	-
PIETRAHOJA	215	1.126	160	694	375	1.820	-
PIETRELICINA	803	3.433	208	745	1.011	4.178	73
PONTE	709	3.185	111	390	820	3.575	-
PONTELANDOLFO	1.147	5.413	195	858	1.342	6.271	-
PUGLIANELLO	259	1.321	31	93	290	1.414	1
REINO	421	1.197	27	104	448	1.301	-
SAN BARTOLOMEO IN GALDO	2.230	6.718	1.347	3.398	3.577	10.116	-
SAN GIORGIO DEL SANNNIO	2.005	7.423	365	1.464	2.370	8.887	14
SAN GIORGIO LA MOLARA	919	3.829	133	503	1.052	4.332	31
SAN LEUCIO DEL SANNNIO	848	3.995	128	494	976	4.489	63
SAN LORENZELLO	602	3.186	186	859	788	4.045	-
SAN LORENZO MAGGIORE	692	2.734	166	553	858	3.287	2
SAN LUPO	325	1.664	111	410	436	2.074	-
SAN MARCO DEI CAVOTI	1.167	5.200	297	1.181	1.464	6.381	-
SAN MARTINO SANNITA	312	1.383	180	742	492	2.125	9
SAN MAZZARO	181	824	23	87	204	911	16
SAN NICOLA MANFREDI	901	3.498	41	167	942	3.665	3
SAN SALVATORE TELESINO	1.033	4.511	143	307	1.176	4.818	5
SANTA CROCE DEL SANNNIO	417	1.923	241	1.146	658	3.069	-
SANT'AGATA DE' GOTI	2.959	12.711	538	1.877	3.497	14.588	4
SANT'ANGELO A CUPOLO	938	4.019	251	938	1.189	4.957	49
SANT'ARCANGELCO TRIBONTE	297	1.271	11	42	308	1.313	8
SASSINORO	252	1.066	89	225	341	1.291	-
SOLOPACA	1.495	6.308	247	945	1.742	7.253	1
TELESE	1.297	5.691	148	561	1.445	6.252	-
TOCCO CAUDIO	417	1.732	109	392	526	2.124	15
TORRECUSO	922	4.324	101	318	1.023	4.642	-
VITULANO	858	3.745	74	324	932	4.069	-
TOTALE PROVINCIA	80.471	341.484	15.701	53.825	96.172	395.309	843
NAPOLI							
ACERRA	8.935	31.932	869	2.018	9.804	33.950	39
AFRAGOLA	13.312	44.687	1.145	2.835	14.457	47.522	707
AGEROLA	1.753	7.557	552	2.518	2.305	10.075	19
ANACAPRI	1.324	4.396	566	2.165	1.890	6.561	4
ARZANO	7.964	24.802	422	1.039	8.386	25.841	46
BACOLI	6.302	21.744	1.156	3.435	7.458	25.179	22
BARANO D'ISCHIA	1.845	6.155	673	1.451	2.518	7.606	3
BOSCOREALE	5.626	20.275	959	1.803	6.585	22.078	26
BOSCOTRECASE	3.227	10.292	545	1.265	3.772	11.557	11
BRUSCIANO	2.554	7.260	141	322	2.695	7.582	10
CAIVANO	7.725	24.120	462	1.088	8.187	25.208	13
CALVIZZANO	1.601	5.375	70	261	1.671	5.636	22
CAMPOSANO	1.332	5.287	51	151	1.383	5.438	31
CAPRI	2.276	8.335	1.047	4.024	3.323	12.359	71
CARBONARA DI NOLA	485	1.735	72	260	557	1.995	12
CARDITO	4.075	13.001	367	1.214	4.442	14.215	15
CASALNUOVO DI NAPOLI	5.365	17.135	500	1.353	5.865	18.488	159
CASANARCIANO	955	4.160	138	365	1.093	4.525	12
CASANICCIOLA TERME	1.681	6.678	462	1.743	2.143	8.421	3
CASANDRINO	2.191	7.169	124	365	2.315	7.534	28
CASAVATORE	4.343	14.800	399	1.016	4.742	15.816	140
CASOLA DI NAPOLI	667	2.181	80	277	747	2.458	102
CASORIA	16.199	59.570	1.095	3.673	17.294	63.243	230
CASTELLANNA DI STABIA	16.564	64.106	2.814	8.693	19.378	72.799	1.395
CASTELLO DI CISTERNA	985	3.134	164	577	1.149	3.711	23
CERCOLA	4.660	13.235	211	482	4.871	13.717	91
CICCIANO	2.722	10.648	159	644	2.881	11.292	29
CIMITILE	1.856	7.861	85	265	1.941	8.126	-

Segue Tav. 15 — Abitazioni e stanze, altri tipi di alloggio, per comune

COMUNI	ABITAZIONI OCCUPATE		ABITAZIONI NON OCCUPATE		TOTALE		ALTRI TIPI DI ALLOGGIO
	Abitazioni	Stanze	Abitazioni	Stanze	Abitazioni	Stanze	
SEGUE NAPOLI							
COMIZIANO	555	2.270	30	70	585	2.340	10
CRISPANO	1.589	5.209	194	489	1.783	5.698	5
ERCOLANO	13.306	43.997	714	2.333	14.020	46.330	473
FORIO	2.737	10.428	2.480	8.184	5.217	18.612	5
FRATTAMAGGIORE	9.191	30.883	737	1.957	9.928	32.840	153
FRATTAMINORE	2.807	8.713	116	355	2.923	9.068	49
GIUGLIANO IN CAMPANIA	11.097	39.627	1.656	5.442	12.753	45.069	45
GRAGNANO	5.825	22.989	574	2.015	6.399	25.004	246
GRUNO NEVANO	4.469	16.433	338	1.013	4.807	17.446	83
ISCHIA	4.537	17.667	2.383	8.271	6.920	25.938	2
LACCO AMENO	963	3.502	652	2.059	1.615	5.561	1
LETTERE	1.160	3.804	83	142	1.243	3.946	34
LIVERRI	406	1.324	16	54	422	1.378	31
MARANO DI NAPOLI	10.651	38.437	136	369	10.787	38.806	19
MARIGLIANELLA	1.236	4.308	167	410	1.403	4.718	20
MARIGLIANO	6.885	23.552	826	2.636	7.711	26.188	80
MASSA LUBRENSE	2.852	10.662	1.614	5.809	4.466	16.471	10
MELITO DI NAPOLI	3.315	10.889	344	1.016	3.659	11.905	20
META	1.893	7.412	552	2.013	2.445	9.425	59
MONTE DI PROCIDA	3.135	10.983	300	900	3.435	11.883	4
MUGNANO DI NAPOLI	5.144	17.675	280	864	5.424	18.539	2
NAPOLI	313.228	1.149.400	19.038	53.454	332.266	1.202.854	8.262
NOLA	8.548	32.949	509	1.476	9.057	34.425	32
OTTAVIANO	4.912	18.140	218	752	5.130	18.892	4
PALMA CAMPANIA	3.312	10.982	582	1.728	3.894	12.710	82
PIANO DI SOBRENTO	2.981	12.118	644	2.411	3.625	14.529	47
PIMONTE	1.046	3.752	333	811	1.379	4.563	26
POGGIOMARINO	3.987	13.347	440	1.197	4.427	14.544	17
POLLENA TRUCCIA	2.128	7.697	131	465	2.259	8.162	8
POMIGLIANO D'ARCO	10.017	37.276	1.139	2.912	11.156	40.188	7
POMPEI	5.903	21.283	705	2.258	6.608	23.541	90
PORCI	20.400	82.569	905	2.152	21.305	84.721	207
POZZUOLI	16.020	56.851	2.608	8.237	18.628	65.088	411
PROCIDA	3.065	10.587	821	2.373	3.886	12.960	15
QUALIANO	3.481	11.577	273	924	3.754	12.501	6
QUARTO	4.696	16.980	909	2.289	5.605	19.269	-
ROCCABAINOLA	1.631	7.026	114	456	1.745	7.482	23
SAN GENNARO VESUVIANO	1.848	6.772	233	679	2.081	7.451	-
SAN GIORGIO A CREMANO	15.445	60.031	492	1.698	15.937	61.729	35
SAN GIUSEPPE VESUVIANO	6.099	20.513	840	2.127	6.939	22.640	-
SAN PAOLO BEL SITO	784	3.037	46	214	830	3.251	14
SAN SEBASTIANO AL VESUVIO	2.177	9.229	115	423	2.292	9.652	17
SANT'AGNELLO	2.072	8.300	556	2.100	2.628	10.400	78
SANTA MARIA LA CARITA	1.960	6.842	158	307	2.118	7.149	45
SANT'ANASTASIA	5.147	17.696	789	2.378	5.936	20.074	213
SANT'ANTINO	6.234	21.851	716	2.998	6.950	24.849	108
SANT'ANTONIO ABATE	3.220	10.919	125	445	3.345	11.364	57
SAN VITALIANO	977	3.594	48	193	1.025	3.787	-
SAVIANO	3.008	11.442	59	236	3.067	11.678	3
SCISCIANO	1.081	4.359	103	359	1.184	4.718	10
SERRARA FONTANA	762	2.969	105	453	867	3.422	-
SOMMA VESUVIANA	6.075	20.771	829	1.636	6.904	22.407	2
SOBRENTO	4.596	18.680	1.434	5.986	6.030	24.666	167
STRIANO	1.565	5.235	216	520	1.781	5.755	9
TERZIGNO	2.921	9.672	478	1.231	3.399	10.903	1
TORRE ANNUNZIATA	13.585	47.909	265	639	13.850	48.548	708
TORRE DEL GRECO	25.595	91.328	1.689	4.511	27.284	95.839	321
TRECASE	2.396	8.261	292	750	2.688	9.011	52
TUFINO	888	3.339	68	212	956	3.551	10
VICO EQUENSE	4.474	16.575	967	3.826	5.441	20.401	-
VILLARICCA	3.686	12.101	427	1.365	4.113	13.466	12
VISCIANO	882	3.213	92	362	974	3.575	81
VICOLA	2.756	8.285	358	1.044	3.114	9.329	13
TOTALE PROVINCIA	747.865	2.703.851	70.389	212.290	818.254	2.916.141	15.807
AVELLINO							
AIELLO DEL SABATO	703	2.937	272	1.033	975	3.970	16
ALTAVILLA IRPINA	1.287	4.433	505	1.376	1.792	5.809	69
ANDRETTA	966	3.479	163	605	1.129	4.084	26
AQUILONIA	829	2.960	287	861	1.116	3.821	-
ARIANO IRPINO	5.955	23.166	697	2.368	6.652	25.534	370
ATRIPALDA	2.319	10.336	237	981	2.556	11.317	375
AVELLA	1.684	6.128	159	618	1.843	6.746	28
AVELLINO	13.345	60.484	1.561	6.550	14.906	67.034	1.295
BAGNOLI IRPINO	1.068	4.416	490	1.787	1.558	6.203	3
BIANO	1.340	5.731	74	312	1.414	6.043	87
BISACCIA	1.477	4.479	733	1.851	2.210	6.330	89
BONITO	704	3.075	178	713	882	3.788	118
CAIBANO	181	577	107	299	288	876	27

Segue Tav. 15 — Abitazioni e stanze, altri tipi di alloggio, per comune

COMUNI	ABITAZIONI OCCUPATE		ABITAZIONI NON OCCUPATE		TOTALE		ALTRI TIPI DI ALLOGGIO
	Abitazioni	Stanze	Abitazioni	Stanze	Abitazioni	Stanze	
SEGUE AVELLINO							
CALABRITTO	99	353	-	-	99	353	755
CALITRI	1.627	4.826	428	1.116	2.055	5.942	703
CANDIDA	330	927	122	404	452	1.331	25
CAPOSELE	195	866	36	120	231	986	1.002
CAPRIGLIA IRPINA	464	1.968	168	704	632	2.672	26
CARIFE	497	1.764	-	-	497	1.764	188
CASALBORE	608	2.297	250	784	858	3.081	34
CASSANO IRPINO	267	1.255	145	552	412	1.807	-
CASTEL BARONIA	360	1.435	45	166	405	1.601	34
CASTELFRANCI	482	2.347	3	24	485	2.371	313
CASTELVETERE SUL CALORE	528	1.939	76	177	604	2.116	86
CEBBINARA	2.728	10.179	536	1.812	3.264	11.991	213
CESINALI	446	2.058	58	232	504	2.290	32
CHIANCHE	229	896	78	228	307	1.124	1
CHIUSANO DI SAN DOMENICO	630	2.326	121	360	751	2.686	125
CONTRADA	533	1.817	88	334	621	2.151	137
CONZA DELLA CAMPANIA	128	510	30	117	158	627	426
DOMICELLA	387	1.243	25	74	412	1.317	69
FLUMEBI	948	3.400	186	705	1.134	4.105	52
FONTANAROSA	963	4.244	137	529	1.100	4.773	134
FORINO	915	3.435	75	290	990	3.725	256
FRIGENTO	966	3.992	186	657	1.152	4.649	198
GESUALDO	904	3.784	160	576	1.064	4.360	88
GRECI	522	1.669	237	628	759	2.297	-
GROTTAMINARDA	1.779	7.823	562	2.263	2.341	10.086	316
GROTTOLELLA	379	1.500	16	84	395	1.584	62
GUARDIA LOMBARDI	586	2.540	183	691	769	3.231	468
LACEDOMIA	1.333	4.001	531	1.468	1.864	5.469	-
LAPIO	451	1.798	160	525	611	2.323	44
LAURO	953	3.819	361	920	1.314	4.739	14
LIOMI	258	1.360	5	20	263	1.380	1.566
LOGGOSANO	350	1.541	66	298	416	1.839	31
MAMOCALZATI	464	2.034	155	597	619	2.631	120
MARZANO DI NOLA	427	1.649	37	145	464	1.794	1
MELITO IRPINO	509	2.168	62	258	571	2.426	35
MERCOGLIANO	1.424	5.763	372	1.025	1.796	6.788	117
MIRABELLA ICLANO	1.865	8.382	94	400	1.959	8.782	373
MONTAGUTO	379	942	264	522	643	1.464	1
MONTECALVO IRPINO	1.231	5.042	224	816	1.455	5.858	398
MONTEFALCIONE	928	4.275	253	1.080	1.181	5.355	89
MONTEFORTE IRPINO	1.183	4.364	181	602	1.364	4.966	20
MONTEFREDANE	396	1.723	51	173	447	1.896	172
MONTEFUSCO	408	1.778	174	664	582	2.442	43
MONTELLA	1.803	8.232	306	1.219	2.109	9.451	368
MONTEMARANO	1.159	4.513	564	1.913	1.723	6.426	89
MONTEMIETTO	1.351	7.045	267	1.193	1.618	8.238	12
MONTEVERDE	422	1.444	300	862	722	2.306	-
MONTORO INFERIORE	2.043	7.571	280	956	2.323	8.527	155
MONTORO SUPERIORE	1.318	4.883	62	285	1.380	5.168	348
MORRA DE SANCTIS	477	1.812	88	291	565	2.103	265
MOSCHIANO	545	1.945	35	165	580	2.110	4
MUGNANO DEL CARDINALE	1.133	4.370	-	-	1.133	4.370	61
MUSCO	1.139	5.030	36	160	1.175	5.190	271
OSPEDALETTO D'ALPINOLC	404	1.648	56	258	460	1.906	31
PAGO DEL VALLO DI LAURO	480	1.544	6	36	486	1.580	22
PAROLISE	154	562	-	-	154	562	19
PATERNOPOLI	469	2.141	3	14	472	2.155	541
PETRUBO IRPINO	192	723	53	160	245	883	4
PIETRADEFUSI	537	2.501	100	379	637	2.880	84
PIETRASTROMINA	476	1.669	541	1.101	1.017	2.770	51
PRATA DI PRINCIPATO ULTRA	824	3.057	98	325	922	3.382	81
PRATOIA SERBA	815	3.519	236	837	1.051	4.356	37
QUADRELLA	311	1.213	33	104	344	1.317	8
QUINDICI	944	3.020	12	35	956	3.055	-
ROCCABASCERANA	661	2.413	603	1.808	1.264	4.221	11
ROCCA SAN FELICE	242	1.061	107	412	349	1.473	30
ROTONDI	834	3.402	88	312	922	3.714	44
SALZA IRPINA	159	620	57	195	216	815	84
SAN MANGO SUL CAIORE	181	729	161	543	342	1.272	378
SAN MARTINO VALLE CAUDIMA	1.373	5.184	490	1.544	1.863	6.728	43
SAN NICHELE DI SEBINO	268	1.255	25	109	293	1.364	238
SAN NICOLA BARONIA	256	1.023	125	404	381	1.427	30
SAN POTITO ULTRA	374	1.504	153	614	527	2.118	8
SAN SOSSIC BARONIA	680	2.288	116	477	796	2.765	82
SANTA LUCIA DI SERINO	329	1.446	7	31	336	1.477	44
SANT'ANDREA DI CONZA	568	2.280	13	52	581	2.332	144
SANT'ANGELO ALL'ESCA	302	1.264	62	262	364	1.526	12
SANT'ANGELO A SCALA	178	637	244	739	422	1.376	20
SANT'ANGELO DEI LOMBARDI	568	2.412	8	24	576	2.436	1.141
SANTA PAOLINA	367	1.506	65	209	432	1.715	34
SANTO STEFANO DEI SOLE	398	1.695	92	342	490	2.037	52

Segue Tav. 15 — Abitazioni e stanze, altri tipi di alloggio, per comune

COMUNI	ABITAZIONI OCCUPATE		ABITAZIONI NON OCCUPATE		TOTALE		ALTRI TIPI DI ALLOGGIO
	Abitazioni	Stanze	Abitazioni	Stanze	Abitazioni	Stanze	
SEGUE AVELLINO							
SAVIGNANO IRPINO	572	1.743	310	805	882	2.548	12
SCANPITELLA	565	2.073	78	286	643	2.359	12
SENERCHIA	109	438	12	42	121	480	179
SERINO	1.235	5.105	75	279	1.310	5.384	533
SIRIGNANO	341	1.279	31	96	372	1.375	15
SOLOFRA	1.706	7.335	235	998	1.941	8.333	600
SOBBO SERPICO	68	232	21	65	89	297	106
SPERONE	465	1.959	30	116	495	2.075	82
STURNO	844	4.002	93	403	937	4.405	56
SUMMONTE	315	1.287	178	601	493	1.888	73
TAURANO	487	1.663	-	-	487	1.663	15
TAURASI	841	3.467	89	443	930	3.910	42
TEORA	229	1.065	-	-	229	1.065	568
TORELLA DEI LOMBAARDI	445	2.131	-	-	445	2.131	392
TORRE LE NOCELLE	293	1.430	5	20	298	1.450	85
TORNIONI	162	672	20	89	182	761	10
TREVICO	506	2.094	87	386	593	2.480	7
TUFO	284	1.020	229	683	513	1.703	91
VALLATA	1.044	4.060	484	1.353	1.528	5.413	37
VALLESACCARDA	534	2.059	133	367	667	2.426	-
VENTICANO	580	3.006	73	322	653	3.328	25
VILLAMAINA	233	1.116	34	117	267	1.233	66
VILLANOVA DEL BATTISTA	747	2.592	361	952	1.108	3.544	15
VOLTURABA IRPINA	1.215	4.614	440	1.246	1.655	5.860	326
ZUNGOLI	541	1.657	111	282	652	1.939	68
TOTALE PROVINCIA	102.012	411.493	21.025	70.815	123.037	482.308	19.531
SALERNO							
ACERNO	517	1.981	350	1.410	867	3.391	136
AGROPOLI	4.145	17.635	2.714	10.361	6.859	27.996	1
ALBANELLA	1.731	7.241	192	753	1.923	7.994	1
ALFANO	316	1.322	13	48	329	1.370	-
ALTAVILLA SILENTINA	1.908	8.195	431	1.490	2.339	9.685	3
ANALFI	1.814	5.117	404	1.271	2.218	6.388	-
ANGHI	7.027	23.839	1.151	4.607	8.178	28.446	212
AQUARA	686	2.394	-	-	686	2.394	5
ASCEA	1.519	5.747	1.545	5.337	3.064	11.084	-
ATENA LUCANA	618	2.677	184	708	802	3.385	15
ATRANI	311	1.134	110	327	421	1.461	-
AULETTA	469	1.975	25	101	494	2.076	271
BARONISSI	2.200	9.081	218	929	2.418	10.010	289
BATTIPAGLIA	11.035	45.423	1.610	6.308	12.645	51.731	118
BELLOSGUARDO	439	1.877	113	394	552	2.271	2
BRACIGLIANO	1.013	4.232	102	361	1.115	4.593	40
BUCCINO	1.341	4.435	270	775	1.611	5.210	454
BUONABITACOLO	687	3.324	251	920	938	4.244	-
CAGGIANO	890	3.510	360	1.157	1.250	4.667	13
CALVANICO	245	1.021	130	538	375	1.559	12
CANEROA	1.907	7.141	691	2.478	2.598	9.619	-
CAMPAGNA	2.720	11.348	535	1.742	3.255	13.090	229
CAMPORA	252	954	32	110	284	1.064	-
CANNALONGA	324	904	36	150	360	1.054	2
CAPACCIO	3.925	16.530	3.483	12.540	7.408	29.070	15
CASALBUONO	499	1.936	139	473	638	2.409	-
CASALETTO SPARTANO	683	1.890	256	882	939	2.772	-
CASAL VELINO	1.226	5.741	911	2.390	2.137	8.131	-
CASELLE IN LITTORI	578	1.828	114	297	692	2.125	-
CASTELCIVITA	789	2.866	108	323	897	3.189	-
CASTELLABATE	1.887	8.054	1.540	5.073	3.427	13.127	-
CASTELNUOVO CILENTO	476	2.161	131	524	607	2.685	-
CASTELNUOVO DI CONZA	4	19	89	302	93	321	198
CASTEL SAN GIORGIO	2.730	11.335	152	595	2.882	11.930	38
CASTEL SAN LORENZO	1.135	3.689	149	485	1.284	4.174	6
CASTIGLIONE DEL GENOVESI	234	967	16	72	250	1.039	21
CAVA DE' TIRRENI	12.350	50.553	755	2.485	13.105	53.038	463
CELLE DI BULGHERIA	568	2.002	141	403	709	2.405	1
CENTOLA	1.301	5.210	1.320	4.740	2.621	9.950	1
CERASC	859	3.297	83	276	942	3.573	-
CETARA	666	1.953	140	337	806	2.290	-
CICERALE	572	1.823	66	222	638	2.045	-
COLLIANO	434	1.736	-	-	434	1.736	652
CONCA DEI MARINI	183	687	136	573	319	1.260	-
CONTRONE	300	1.177	76	271	376	1.448	12
CONTURSI TERME	684	2.690	463	918	1.147	3.608	79
COSSA	552	1.933	137	440	683	2.373	23
CORLETO MONFOLTE	337	1.317	87	289	424	1.606	-
CUCCARO VETERE	215	757	16	66	231	823	-
EBOLI	7.852	32.143	2.223	6.538	10.075	38.681	83
FELITTO	517	1.879	193	504	710	2.383	1

Segue Tav. 15 — Abitazioni e stanze, altri tipi di alloggio, per comune

COMUNI	ABITAZIONI OCCUPATE		ABITAZIONI NON OCCUPATE		TOTALE		ALTRI TIPI DI ALLOGGIO
	Abitazioni	Stanze	Abitazioni	Stanze	Abitazioni	Stanze	
SEGUE SALERNO							
FISCIANO	2.364	9.328	129	547	2.493	9.875	315
FURORE	186	765	69	291	255	1.056	-
PATANÌ	506	1.930	24	89	530	2.019	-
GIPPONI SUI CASALI	930	3.402	339	1.372	1.269	4.774	87
GIPPONI VALLE PIANA	2.353	9.243	287	1.214	2.640	10.457	86
GIØI	548	2.322	121	501	669	2.823	-
GIUNGNANO	278	1.012	89	324	367	1.336	16
ISPANÌ	304	1.306	535	1.865	839	3.171	-
LAUREANA CILENTO	357	1.476	214	953	571	2.429	-
LAURINO	730	2.569	122	424	852	2.993	8
LAURITO	406	1.266	38	119	444	1.385	-
LAVIANO	-	-	-	-	-	-	395
LUSTRA	366	1.434	116	437	482	1.871	-
MAGLIANO VETERE	351	1.453	70	208	421	1.661	-
MAIORI	1.582	6.094	1.310	4.455	2.892	10.549	-
MERCATO SAN SEVERINO	4.412	17.253	546	1.932	4.958	19.185	218
MINORI	904	3.306	344	1.013	1.248	4.319	-
NOIO DELLA CIVITELLA	547	2.310	99	398	646	2.708	2
MONTANO ANTILIA	775	3.195	108	397	883	3.592	1
MONTECORICHE	667	2.781	1.259	4.362	1.926	7.143	5
MONTECORVINO PUGLIANO	912	3.726	163	629	1.075	4.355	8
MONTECORVINO ROVELLA	5.262	21.003	956	3.763	6.218	24.766	28
MONTEFORTE CILENTO	194	714	-	-	194	714	-
MONTE SAN GIACOMO	684	2.692	3	11	687	2.703	-
MONTESANO SULLA MARCELLANA	2.284	8.187	1.861	3.493	4.145	11.680	2
MOBILIGERATI	273	855	39	125	312	980	2
MOCERA INFERIORE	11.693	45.503	992	3.030	12.685	48.533	838
MOCERA SUPERIORE	3.881	15.117	904	2.975	4.785	18.092	210
NOVI VELIA	446	1.677	11	45	457	1.722	-
OGLIASTRO CILENTO	626	2.585	175	691	801	3.276	-
OLEVANO SUL TUSCIANO	1.546	5.182	268	884	1.814	6.066	38
OLIVETO CITRA	986	4.238	78	262	1.064	4.500	111
OMIGNANO	815	1.616	72	304	487	1.920	-
ORBIA	460	1.971	49	188	509	2.159	-
OTTATI	362	1.462	171	409	533	1.871	-
PADULA	1.559	7.337	471	1.365	2.030	8.702	5
PAGANI	7.557	27.361	1.271	4.224	8.828	31.585	264
PALOMONTE	1.015	3.492	-	-	1.015	3.492	105
PELLEZZANO	1.626	7.054	542	1.934	2.168	8.988	129
PERDIFUMO	628	2.590	245	980	873	3.570	10
PERITO	338	1.492	93	342	431	1.834	-
PERTOSA	262	1.081	64	211	326	1.292	-
PETINA	359	1.279	127	361	486	1.640	22
PIAGGINE	673	2.499	226	659	899	3.158	2
PISCIOTTA	1.007	4.045	641	2.290	1.648	6.335	-
POLLA	1.481	7.103	429	1.906	1.910	9.009	57
POLLICA	930	3.997	1.048	3.324	1.978	7.321	-
PONTECAGNANO FAIANO	4.924	18.503	872	2.735	5.796	21.238	80
POSITANO	986	3.618	485	1.828	1.471	5.446	-
POSTIGLIONE	718	2.771	269	954	987	3.725	-
PRAIANO	524	1.991	64	233	588	2.224	-
PRIGNANO CILENTO	291	1.249	162	588	453	1.837	-
RAVELLO	630	2.318	377	1.461	1.007	3.779	-
RICIGLIANO	136	527	-	-	136	527	353
ROCCADIASPIDE	2.343	9.897	357	962	2.700	10.859	-
ROCCAGLOBICSA	560	2.059	150	503	710	2.562	-
ROCCAPIEMONTE	1.949	8.198	171	634	2.120	8.832	56
ROFRANO	633	2.121	235	608	868	2.729	-
ROGNANO AL MONTE	9	48	-	-	9	48	168
ROSCIGNO	384	1.717	55	228	439	1.945	-
RUTINO	313	983	90	247	403	1.230	-
SACCO	322	886	88	253	410	1.139	16
SALA CONSILINA	3.392	14.827	838	3.432	4.230	18.259	19
SALENTO	551	2.348	63	284	614	2.632	-
SALERNO	42.262	180.300	3.410	12.111	45.672	192.411	1.396
SALVITELLE	101	349	-	-	101	349	200
SAN CIPRIANO PICENTINO	1.107	4.169	353	1.285	1.460	5.454	49
SAN GIOVANNI A PIRO	1.073	3.945	787	2.589	1.860	6.534	2
SAN GREGORIO MAGNO	362	1.557	4	17	366	1.574	1.092
SAN MANGO PIEMONTE	325	1.256	68	293	393	1.549	37
SAN MARZANO SUL SARNO	2.391	6.977	275	841	2.666	7.818	6
SAN MAURO CILENTO	322	1.378	348	1.181	670	2.559	-
SAN MAURO LA BRUCA	296	1.034	57	190	353	1.224	-
SAN PIETRO AL TANAGRO	467	1.764	35	185	502	1.949	44
SAN RUFO	549	2.157	224	692	773	2.849	15
SANTA MARINA	931	2.697	282	789	1.213	3.486	-
SANT'ANGELO A PASANELLA	316	1.468	26	109	342	1.577	38
SANT'ARSENIO	812	3.896	118	523	930	4.419	38
SANT'EGIDIO DEL MONTE ALBINO	1.781	5.996	44	143	1.825	6.139	52
SANTOMENNA	63	215	-	-	63	215	236
SAN VALENTINO TORIO	2.090	6.183	165	326	2.255	6.509	-

Segue Tav. 15 — Abitazioni e stanze, altri tipi di alloggio, per comune

COMUNI	ABITAZIONI OCCUPATE		ABITAZIONI NON OCCUPATE		TOTALE		ALTRI TIPI DI ALLOGGIO
	Abitazioni	Stanze	Abitazioni	Stanze	Abitazioni	Stanze	
SEGUE SALENTO							
SANZA	782	3.078	31	122	813	3.200	-
SAPRI	2.008	8.256	295	1.121	2.303	9.377	23
SARNO	8.180	26.814	465	1.125	8.645	27.939	33
SASSANO	1.555	7.220	207	531	1.762	7.751	6
SCAPATI	9.184	33.554	1.498	4.256	10.682	37.810	18
SCALA	335	1.249	136	417	471	1.666	6
SERRAMEZZANA	126	523	33	128	159	651	-
SERRE	1.144	4.112	258	694	1.402	4.806	-
SESSA CILENTO	494	2.163	179	756	673	2.919	-
SIANO	1.797	6.534	291	717	2.088	7.251	26
SICIGNANO DEGLI ALBURNI	1.186	4.890	402	1.556	1.588	6.446	4
STELLA CILENTO	354	1.588	103	394	457	1.982	-
STIO	352	1.276	128	339	480	1.615	1
TEGGIANO	2.470	12.049	507	2.136	2.977	14.185	5
TORCHIARA	398	1.335	120	510	518	1.845	-
TORRACA	349	1.342	92	361	441	1.703	-
TORRE ORSAIA	645	2.573	277	956	922	3.529	9
TORTORELLA	229	920	69	235	298	1.155	-
TRANO	1.028	3.505	598	1.822	1.626	5.327	24
TRENTINARA	490	1.840	-	-	490	1.840	-
VALLE DELL'ANGELO	181	684	68	212	249	896	-
VALLO DELLA LUCANIA	2.168	8.482	275	962	2.443	9.444	-
VALVA	140	455	30	89	170	544	336
VIBONATI	886	2.923	907	3.125	1.793	6.048	-
VIETRI SUL MARE	2.523	8.765	355	1.116	2.878	9.881	65
TOTALE PROVINCIA	264.612	1.042.515	58.899	199.503	323.511	1.242.018	10.357
FOGGIA							
ACCADIA	1.218	3.679	916	1.343	2.134	5.022	-
ALBERONA	440	1.433	317	1.201	757	2.638	-
ANZANO DI PUGLIA	859	2.581	164	386	1.023	2.967	-
APRICENA	3.539	11.935	964	2.549	4.503	14.484	4
ASCOLI SATRIANO	2.336	6.553	1.846	3.548	4.182	10.101	4
BICCARI	1.150	3.642	492	1.618	1.642	5.260	-
BOVINO	1.709	5.163	515	1.293	2.224	6.456	2
CAGLIANO VARANO	2.605	7.894	844	2.571	3.449	10.465	2
CANDELA	1.005	2.815	791	1.927	1.796	4.742	10
CARAPELLE	1.005	3.028	218	539	1.223	3.567	1
CARLANTINO	452	1.616	111	111	563	1.727	2
CARRINO	1.654	4.236	297	678	1.951	4.914	-
CASALNUOVO MONTEBOTARO	979	2.905	429	902	1.408	3.807	-
CASALVECCIO DI PUGLIA	765	2.356	219	439	984	2.795	-
CASTELLUCCIO DEI SAURI	544	1.867	254	800	798	2.667	-
CASTELLUCCIO VALMAGGIORE	563	1.856	233	677	796	2.533	-
CASTELNUOVO DELLA DAUNIA	687	2.377	181	532	868	2.909	-
CELENZA VALFOURTORE	862	3.039	187	363	1.049	3.402	-
CELLE DI SAN VITO	121	374	53	152	174	526	-
CERIGNOLA	13.248	39.819	4.610	12.583	17.858	52.402	17
CHIETI	491	1.686	367	412	858	2.098	-
DELICETO	1.576	4.699	584	1.389	2.160	6.088	5
FAETO	381	1.337	441	1.163	822	2.500	1
FOGGIA	39.895	149.473	4.718	12.357	44.613	161.830	78
ISCHITELLA	1.531	4.413	591	1.621	2.122	6.034	-
ISOLE TRENTI	121	436	197	507	318	943	-
LESINA	1.833	6.516	3.261	9.142	5.094	15.658	2
LUCERA	9.000	32.117	1.548	4.780	10.548	36.897	-
MANFREDONIA	13.463	47.319	5.664	17.098	19.127	64.417	5
MARGHERITA DI SAVICIA	3.327	10.144	1.568	3.779	4.895	13.923	1
MATTINATA	1.579	5.183	755	2.076	2.334	7.259	5
MONTELEONE DI PUGLIA	654	2.025	147	527	801	2.552	-
MONTESANT'ANGELO	4.608	12.661	1.364	2.587	5.972	15.248	-
MOTTA MONTECORVINO	479	1.700	278	572	757	2.272	-
ORDONA	598	1.952	53	123	651	2.075	-
ORSARA DI PUGLIA	1.353	3.312	460	980	1.813	4.292	4
ORTA NOVA	3.967	13.308	854	2.468	4.821	15.776	22
PANNI	573	1.362	494	1.072	1.067	2.434	-
PESCHICI	1.207	3.528	2.456	4.800	3.663	8.328	5
PIETRANONTECORVINO	1.006	3.389	313	800	1.319	4.189	1
POGGIO IMPERIALE	1.049	3.656	385	1.196	1.438	4.852	-
RIGNANO GARGANICO	770	2.152	561	1.639	1.331	3.791	1
ROCCHETTA SANT'ANTONIO	909	2.277	277	324	1.186	2.601	-
RODI GARGANICO	1.185	3.614	2.504	7.504	3.689	11.118	-
ROSETO VALFOURTORE	1.010	3.049	67	197	1.077	3.246	-
SAN FERDINANDO DI PUGLIA	3.904	11.349	448	928	4.352	12.277	-
SAN GIOVANNI ROTONDO	5.884	20.722	940	3.381	6.824	24.103	4
SAN MARCO IN LAMIS	4.441	10.116	2.261	4.428	6.702	14.544	-
SAN MARCO LA CATOLA	658	2.335	252	833	910	3.168	-
SANNICANDRO GARGANICO	5.645	16.728	2.493	5.832	8.138	22.560	-
SAN PAOLO DI CIVITATE	1.738	5.496	553	1.458	2.291	6.954	-

Segue Tav. 15 — Abitazioni e stanze, altri tipi di alloggio, per comune

COMUNI	ABITAZIONI OCCUPATE		ABITAZIONI NON OCCUPATE		TOTALE		ALTRI TIPI DI ALLOGGIO
	Abitazioni	Stanze	Abitazioni	Stanze	Abitazioni	Stanze	
SEGUE FOGGIA							
SAN SEVERO	14.581	48.102	2.968	7.891	17.549	55.993	12
SANT'AGATA DI PUGLIA	1.312	2.240	668	881	1.980	3.121	-
SEBRACAPRIOLA	1.783	6.061	481	1.335	2.264	7.396	-
STORNARA	1.078	3.464	248	680	1.326	4.144	6
STORNABELLA	1.263	3.776	281	697	1.544	4.473	-
TOBRENAGGIGBE	4.861	15.040	1.098	3.567	5.959	18.607	1
TRINITAPOLI	3.840	11.978	1.117	2.464	4.957	14.442	6
TROIA	2.256	7.828	885	2.299	3.141	10.127	1
VICO DEL GARGANO	2.640	8.242	3.377	9.055	6.017	17.297	-
VIESTE	3.515	10.577	1.395	3.285	4.910	13.862	4
VOLTURARA APPULA	415	1.610	181	842	596	2.452	-
VOLTURINO	960	3.190	173	456	1.133	3.646	-
ZAPPONETA	596	1.745	35	202	631	1.947	-
TOTALE PROVINCIA	189.676	621.075	63.402	163.839	253.078	784.914	206
BARI							
ACQUAVIVA DELLE FONTI	5.344	21.449	770	2.835	6.114	24.284	1
ADELPHIA	3.274	12.469	506	1.603	3.780	14.072	1
ALBERGEBELIC	3.118	12.429	735	2.393	3.853	14.822	-
ALTANURA	13.080	47.606	2.914	8.611	15.994	56.217	-
ANDRIA	22.526	79.022	4.317	14.179	26.843	93.201	59
BARI	103.728	410.753	13.710	45.367	117.438	456.120	160
BARLETTA	22.332	75.504	3.354	11.084	25.686	86.588	41
BINETTO	326	1.140	62	228	388	1.368	-
BISCEGLIE	11.845	40.918	3.857	11.008	15.702	51.926	19
BITETTO	2.385	9.278	294	925	2.679	10.203	-
BITONTO	13.363	45.659	3.070	7.655	16.433	53.314	109
BIRBITTO	1.748	6.447	254	868	2.002	7.315	-
CANOSA DI PUGLIA	7.986	24.738	2.663	6.769	10.649	31.507	771
CAPURSO	2.813	10.301	523	1.781	3.336	12.082	-
CASANASSIMA	3.488	12.572	775	2.439	4.263	15.011	-
CASSANO DELLE MURGE	2.434	9.506	1.608	4.614	4.042	14.120	-
CASTELLANA GROTTE	4.888	18.102	1.715	4.927	6.603	23.029	5
CELLAMARE	473	2.393	94	210	567	2.603	-
CONVERSANO	6.080	22.303	1.326	3.932	7.406	26.235	-
CCRATO	12.192	41.366	2.821	9.369	15.013	50.735	60
GIOIA DEL COLLE	8.122	27.287	1.742	4.648	9.864	31.935	40
GIOVINAZZO	5.385	19.595	1.181	4.373	6.566	23.968	5
GRAVINA IN PUGLIA	9.044	32.486	1.652	4.928	10.696	37.414	-
GRUNO APPULA	3.304	10.806	526	1.422	3.830	12.228	5
LOCOROTONDO	3.834	15.958	1.527	5.633	5.361	21.591	3
MINEVINO MURGE	3.817	10.520	1.207	2.925	5.024	13.445	-
MODUGNO	9.097	35.970	1.034	3.413	10.131	39.383	-
NOLA DI BARI	7.374	29.164	1.604	4.752	8.978	33.916	16
NOLFETTA	19.133	66.112	1.029	2.852	20.162	68.964	1
MONOPOLI	11.631	48.671	3.225	11.772	14.856	60.443	22
NOCI	5.137	19.268	1.104	3.400	6.241	22.668	4
NOICATTARO	4.340	15.095	700	2.651	5.040	17.746	2
PALO DEL COLLE	4.209	15.308	675	1.651	4.884	16.959	-
POGGIORSINI	345	1.278	210	753	555	2.031	-
POLIGNANO A MARE	4.144	14.039	1.880	5.928	6.024	19.967	-
POTIGNANO	7.419	26.060	3.667	4.246	11.086	30.306	-
RUTIGLIANO	4.090	14.749	438	1.435	4.528	16.184	-
RUVO DI PUGLIA	7.043	23.210	1.355	4.193	8.398	27.403	-
SANNICHELE DI BARI	2.144	7.296	739	1.362	2.883	8.658	-
SANNICANDEO DI BARI	2.211	8.025	324	924	2.535	8.949	1
SANTERAMO IN COLLE	6.166	20.490	1.636	4.425	7.802	24.915	2
SPINAZZOLA	2.499	8.897	628	1.920	3.127	10.817	-
TERLIZZI	6.955	21.794	1.936	5.249	8.891	27.043	5
TORITTO	2.089	6.678	1.000	2.940	3.089	9.618	2
TRANI	12.432	46.524	3.307	11.506	15.739	58.030	6
TRIGGIANO	5.833	20.395	1.326	4.432	7.159	24.827	1
TURI	3.227	11.390	693	2.197	3.920	13.587	-
VALENZANO	3.266	12.557	478	1.820	3.744	14.377	-
TOTALE PROVINCIA	407.713	1.493.577	82.191	248.547	489.904	1.742.124	1.341
TARANTO							
AVETRANA	1.813	8.186	644	2.487	2.457	10.673	-
CAROSINO	1.571	6.451	237	747	1.808	7.198	-
CASTELLANETA	4.378	16.342	4.017	16.011	8.395	32.353	5
CRISPIANO	3.299	12.990	575	1.913	3.874	14.903	3
PAGGIANO	886	3.530	77	264	963	3.794	-
FRAGAGNANO	1.527	6.200	582	2.032	2.109	8.232	-
GINOSA	5.724	17.476	3.303	9.404	9.027	26.880	1
GROTTAGLIE	7.890	27.261	1.357	3.532	9.247	30.793	-
LATERZA	3.695	11.754	776	2.053	4.471	13.807	12
LEPORANO	945	3.836	2.022	7.457	2.967	11.293	-

Segue Tav. 15 — Abitazioni e stanze, altri tipi di alloggio, per comune

COMUNI	ABITAZIONI OCCUPATE		ABITAZIONI NON OCCUPATE		TOTALE		ALTRI TIPI DI ALLOGGIO
	Abitazioni	Stanze	Abitazioni	Stanze	Abitazioni	Stanze	
SEGUE TARANTO							
LIZZANO	2.355	10.120	1.385	4.347	3.740	14.467	-
MANDURIA	8.467	34.862	6.289	19.877	14.756	54.739	-
MARTINA FRANCA	12.901	44.845	12.755	36.535	25.656	81.380	-
MARUGGIO	1.468	6.305	2.843	10.844	4.311	17.149	-
MASSAFRA	7.572	28.221	1.218	4.057	8.790	32.278	-
MONTEIASI	1.347	5.083	180	587	1.527	5.670	-
MONTESESOLA	1.200	4.332	123	396	1.323	4.728	3
MONTEPARANO	647	2.504	99	291	746	2.795	-
MOTTOLA	4.563	15.262	919	2.558	5.482	17.820	-
PALAGIANELLO	1.685	5.565	342	929	2.027	6.494	-
PALAGIANO	3.556	12.929	901	2.764	4.457	15.693	-
PULSANO	2.522	10.934	2.954	10.651	5.476	21.585	-
ROCCAFORZATA	508	2.139	129	414	637	2.553	3
SAN GIORGIO IONICO	3.421	13.511	456	1.689	3.877	15.200	-
SAN MARZANO DI SAN GIUSEPPE	2.050	8.493	310	1.108	2.360	9.601	-
SAVA	4.758	19.909	1.715	5.553	6.473	25.462	-
TARANTO	67.210	251.130	9.333	30.223	76.543	281.353	80
TORRICELLA	1.218	4.966	1.830	6.136	3.048	11.102	-
TOTALE PROVINCIA	159.176	595.136	57.371	184.859	216.547	779.995	107
BRINDISI							
BRINDISI	24.150	97.497	5.643	19.366	29.793	116.863	118
CAROVIGNO	3.746	13.105	4.819	12.526	8.565	25.631	-
CEGLIE MESSAPICO	6.544	19.440	6.534	14.848	13.078	34.288	-
CELLINO SAN MARCO	2.087	8.876	260	934	2.347	9.810	-
CISTERNINO	3.489	14.446	1.214	4.535	4.703	18.981	104
EBCHIE	2.030	9.131	312	1.393	2.342	10.524	-
FASANO	9.352	35.697	6.033	21.678	15.385	57.375	2
FRANCAVILLA FONTANA	8.760	35.197	6.267	9.273	15.027	44.470	13
LATIANO	4.520	18.216	1.489	4.514	6.009	22.730	1
MESAGNE	8.167	34.306	1.279	4.263	9.446	38.569	-
ORIA	4.347	17.161	636	1.749	4.983	18.910	-
OSTUNI	9.800	31.058	12.638	28.692	22.438	59.750	1
SAN DONACI	2.026	8.384	525	1.990	2.511	10.374	-
SAN NICHELE SALENTINO	1.829	6.875	853	2.398	2.682	9.273	-
SAN PANCRAZIO SALENTINO	2.693	11.704	313	1.157	3.006	12.861	-
SAN PIETRO VERNOTICO	4.565	19.940	892	3.325	5.457	23.265	3
SAN VITO DEI NORMANNI	5.519	22.396	2.276	7.492	7.795	29.888	1
TORCHIAROLO	1.315	5.545	2.010	5.685	3.325	11.230	-
TORRE SANTA SUSANNA	2.735	11.552	273	1.040	3.008	12.592	-
VILLA CASTELLI	1.997	7.305	1.050	2.636	3.047	9.941	-
TOTALE PROVINCIA	109.671	427.831	55.316	149.494	164.987	577.325	243
LECCE							
ACQUARICA DEL CAPO	1.305	5.077	309	1.263	1.614	6.340	4
ALESSANO	1.818	7.512	444	1.712	2.262	9.224	-
ALEZIO	1.598	6.571	496	1.856	2.094	8.427	-
ALLISTE	1.738	6.384	1.518	4.920	3.256	11.304	-
ANDRANO	1.469	5.877	536	1.872	2.005	7.749	-
ARADEO	2.598	10.521	941	3.103	3.539	13.624	-
ARNESANO	958	3.880	280	995	1.238	4.875	6
BAGNOLO DEL SALENTO	549	2.284	98	350	647	2.634	-
BOTRUCNO	816	3.466	211	834	1.027	4.300	-
CALIMERA	2.132	9.126	318	1.164	2.450	10.290	-
CAMPI SALENTINA	3.148	14.201	194	807	3.342	15.008	-
CANNOLE	547	2.296	43	154	590	2.450	-
CAPRARICA DI LECCE	914	3.708	157	465	1.071	4.173	-
CARMIANO	3.299	15.011	560	2.178	3.859	17.189	2
CARPIGNANO SALENTINO	1.066	3.960	209	718	1.275	4.678	-
CASARANO	5.037	19.481	1.123	3.840	6.160	23.321	-
CASTRI DI LECCE	870	3.393	92	326	962	3.719	-
CASTRIGNANO DE' GRECI	1.073	5.089	190	853	1.263	5.942	-
CASTRIGNANO DEL CAPO	1.627	6.835	1.319	5.512	2.946	12.347	-
CASTRO	673	2.479	493	1.867	1.166	4.346	2
CAVALLINO	2.141	8.933	173	673	2.314	9.606	-
COLLEPASSO	1.896	8.008	554	2.128	2.450	10.136	-
COPERTINO	6.049	24.141	810	2.844	6.859	26.985	-
CORIGLIANO D'OTRANTO	1.609	6.297	235	898	1.844	7.195	1
CORSANO	1.254	5.208	317	1.159	1.571	6.367	-
CORSI	1.120	4.647	228	872	1.348	5.519	-
CUTROFIANO	2.776	10.552	2.122	6.488	4.898	17.040	-
DISO	1.044	4.403	500	1.896	1.544	6.299	-
GAGLIANO DEL CAPO	1.423	5.639	218	771	1.641	6.410	-
GALATINA	8.268	34.420	1.791	6.147	10.059	40.567	2
GALATONE	4.158	16.774	1.428	4.708	5.586	21.482	-
GALLIPOLI	4.934	19.301	4.312	14.953	9.246	34.254	21
GIUGGIANELLO	392	1.705	110	508	502	2.213	-

Segue Tav. 15 — Abitazioni e stanze, altri tipi di alloggio, per comune

COMUNI	ABITAZIONI OCCUPATE		ABITAZIONI NON OCCUPATE		TOTALE		ALTRI TIPI DI ALLOGGIO
	Abitazioni	Stanze	Abitazioni	Stanze	Abitazioni	Stanze	
SEGUE LECCE							
GIURDIGMANO	458	1.956	69	279	527	2.235	-
GDAGNANO	1.999	8.353	270	985	2.269	9.338	-
LECCE	27.151	117.395	10.511	33.548	37.662	150.943	23
LEQUILE	1.949	8.385	265	1.025	2.214	9.410	-
LEVERANO	3.560	15.016	620	2.225	4.180	17.241	-
LIZZANELLO	2.472	9.737	211	661	2.683	10.398	-
MAGLIE	4.278	18.603	1.307	3.779	5.585	22.382	3
MANTANO	2.568	9.851	384	1.211	2.952	11.062	1
MARTIGNANO	541	2.393	67	260	608	2.653	-
MATINO	3.115	10.845	1.015	3.128	4.130	13.973	-
MELENDUGNO	2.233	8.942	3.689	14.620	5.922	23.562	-
MELISSANO	1.960	7.830	421	1.392	2.381	9.222	-
MELPIGNANO	615	2.561	160	651	775	3.212	-
MIGGIANO	1.015	3.754	115	409	1.130	4.163	-
MIMERVINO DI LECCE	1.249	5.605	325	1.217	1.574	6.822	-
MONTERONI DI LECCE	3.586	15.068	547	2.179	4.133	17.247	-
MONTESANO SALENTINO	738	2.879	105	393	843	3.272	-
MORCIANO DI LEUCA	1.147	4.639	759	2.869	1.906	7.508	-
MORO LECCESE	1.506	6.047	293	1.140	1.799	7.187	-
NAEDO'	7.941	31.382	7.895	27.343	15.836	58.725	4
NEVIANO	1.733	6.926	367	1.057	2.100	7.983	-
NOCIGLIA	799	3.312	130	453	929	3.765	-
NOVOLI	2.569	11.364	257	1.003	2.826	12.367	-
ORTELLE	765	3.448	226	783	991	4.231	-
OTRANTO	1.312	5.075	1.317	4.930	2.629	10.005	6
PALMARIGGI	468	1.930	103	392	571	2.322	-
PARABITA	2.717	10.941	500	1.810	3.217	12.751	-
PATU'	486	1.894	277	994	763	2.888	-
POGGIARDO	1.659	6.413	324	1.035	1.983	7.448	-
PORTO CESAREO	906	4.074	6.820	25.492	7.726	29.566	-
PRESICCE	1.946	8.479	355	1.356	2.301	9.835	-
RACALE	2.592	10.231	2.567	8.619	5.159	18.850	1
RUFFANO	3.209	11.597	666	2.249	3.875	13.846	1
SALICE SALENTINO	2.360	10.161	344	1.364	2.704	11.525	1
SALVE	1.403	5.568	943	3.412	2.346	8.980	-
SANARICA	441	1.825	103	373	544	2.198	-
SAN CESARIO DI LECCE	2.182	9.593	472	1.731	2.654	11.324	-
SAN DONATO DI LECCE	1.577	6.423	218	732	1.795	7.155	-
SANNICOLA	1.987	7.224	781	3.216	2.768	10.440	-
SAN PIETRO IN LAMA	1.123	4.726	236	840	1.359	5.566	-
SANTA CESAREA TERME	914	3.583	420	1.594	1.334	5.177	-
S.CASSIANO	639	2.783	116	435	755	3.218	-
SCORRANO	1.682	6.907	359	1.335	2.041	8.242	-
SECLI'	521	2.075	165	452	686	2.527	-
SOGLIANO CAVOUR	1.099	4.838	305	1.052	1.404	5.890	-
SOLETO	1.603	6.467	198	685	1.801	7.152	-
SPECCHIA	1.361	5.295	299	1.255	1.660	6.550	-
SPONGANO	1.046	4.159	301	1.092	1.347	5.251	-
SQUINZANO	4.370	19.817	398	1.577	4.768	21.394	-
STERNATIA	791	3.440	110	401	901	3.841	-
SUPERIANO	1.203	4.861	288	993	1.491	5.854	-
SURANO	568	2.099	110	376	678	2.475	-
SURBO	2.684	12.018	253	922	2.937	12.940	-
TAURISANO	2.759	10.516	425	1.538	3.184	12.054	-
TAVIANO	3.132	13.094	1.571	5.783	4.703	18.877	-
TIGGIANO	639	2.604	192	766	831	3.370	-
TREPZZI	3.561	16.320	299	1.287	3.860	17.607	2
TRICASE	4.232	16.127	1.368	5.803	5.600	21.930	-
TUGLIE	1.812	7.243	636	2.523	2.448	9.766	-
UGENTO	2.763	11.196	2.947	11.060	5.710	22.256	-
UGGIANO LA CHIESA	1.224	5.207	312	1.112	1.536	6.319	-
VEGLIE	3.439	14.857	519	1.999	3.958	16.856	-
VERMOLE	2.172	6.914	331	1.188	2.503	8.102	-
ZOLLINO	578	2.402	198	800	776	3.202	-
TOTALE PROVINCIA	217.406	894.446	80.483	286.017	297.889	1.180.463	81
POTENZA							
ABBIOLA	693	1.409	432	1.118	1.125	2.527	1
ACERENZA	1.104	3.114	306	672	1.410	3.786	5
ALBANO DI LUCANIA	501	1.572	320	759	821	2.331	2
ANZI	701	2.149	261	839	962	2.988	2
ARMENTO	382	1.125	240	662	622	1.787	-
ATELLA	940	3.337	260	776	1.200	4.113	17
AVIGLIANO	3.080	11.987	827	2.298	3.907	14.285	4
BALVANO	461	1.282	126	372	587	1.654	128
BANZI	513	1.899	306	859	819	2.758	1
BARAGIANO	652	2.521	112	302	764	2.823	26
BARILE	1.140	3.630	49	152	1.189	3.782	-
BELLA	1.540	5.443	1.047	2.803	2.587	8.246	42

Segue Tav. 15 — Abitazioni e stanze, altri tipi di alloggio, per comune

COMUNI	ABITAZIONI OCCUPATE		ABITAZIONI NON OCCUPATE		TOTALE		ALTRI TIPI DI ALLOGGIO
	Abitazioni	Stanze	Abitazioni	Stanze	Abitazioni	Stanze	
SEGUE POTENZA							
BRIENZA	1.078	3.720	1.187	3.500	2.265	7.220	1
BRINDISI MONTAGNA	316	974	99	284	415	1.258	15
CALVELLO	791	2.520	473	1.415	1.264	3.935	60
CALVERA	246	714	99	265	345	979	-
CAMPONAGGIORE	333	1.071	227	689	560	1.760	101
CANCELLARA	570	1.704	190	413	760	2.117	3
CARBONE	393	1.470	230	567	623	2.037	-
CASTELGRANDE	320	1.016	125	360	445	1.376	72
CASTELLUCCIO INFERIORE	716	3.113	243	877	959	3.990	-
CASTELLUCCIO SUPERIORE	375	1.465	158	401	533	1.866	-
CASTELNEZZANO	401	1.102	416	493	817	1.595	-
CASTELSARACENO	619	1.762	282	648	901	2.410	-
CASTRONUOVO DI SANT'ANDREA	631	1.594	321	612	952	2.206	-
CERSOSIMO	304	837	316	623	620	1.460	1
CHIAROMONTE	740	2.311	185	511	925	2.822	1
CORLETO PERTICARA	1.052	3.425	657	1.699	1.709	5.124	7
EPISCOPIA	483	1.304	89	166	572	1.470	3
FARDELLA	274	840	69	209	343	1.049	-
FILIANO	855	3.200	228	775	1.083	3.975	27
FORENZA	1.033	2.742	310	686	1.343	3.428	-
FRANCAVILLA IN SIMMI	1.141	4.008	618	1.913	1.759	5.921	-
GALLICCHIO	350	1.268	215	502	565	1.770	-
GENZANO DI LUCANIA	2.002	7.155	837	2.669	2.839	9.824	9
GINESTRA	313	1.047	101	230	414	1.277	2
GRUMENTO NOVA	672	2.745	285	883	957	3.628	-
GUARDIA PERTICARA	299	943	175	635	474	1.578	3
LAGOMERGO	1.835	7.149	479	1.518	2.314	8.667	-
LATRONICO	1.787	6.633	466	1.637	2.253	8.270	-
LAURENZANA	929	3.153	133	403	1.062	3.556	-
LAURIA	4.007	15.574	841	2.682	4.848	18.256	-
LAVELLO	3.594	11.669	914	2.470	4.508	14.139	12
MARATEA	1.486	5.861	1.049	3.927	2.535	9.788	6
MARSICO NUOVO	1.710	7.559	423	1.565	2.133	9.124	11
MARSICOVETERE	1.012	4.667	229	819	1.241	5.486	1
MASCHITO	705	2.155	359	899	1.064	3.054	-
MELFI	4.104	13.878	1.125	3.495	5.229	17.373	75
MISSANELLO	279	815	49	124	328	939	-
MOLITERNO	1.578	6.024	763	2.192	2.341	8.216	4
MONTESILONE	740	2.010	270	596	1.010	2.606	-
MONTESURRO	541	1.749	306	808	847	2.557	20
MURO LUCANO	1.355	4.779	1.009	2.928	2.364	7.707	849
MEMOLI	537	1.922	136	409	673	2.331	5
MOEPOLI	536	1.525	75	210	611	1.735	-
OPPIDO LUCANO	1.187	3.834	370	924	1.557	4.758	1
PALAZZO SAN GERVASIO	1.934	6.021	547	1.416	2.481	7.437	-
PATERNO	1.155	5.228	158	621	1.313	5.849	14
PESCAPAGANO	508	1.778	6	26	514	1.804	529
PICERNO	1.606	5.813	518	1.520	2.124	7.333	20
PIETRAGALLA	1.625	4.894	398	1.126	2.023	6.020	1
PIETRAPERIOSA	492	1.395	302	701	794	2.096	-
PIGNOLA	1.087	3.577	353	1.212	1.440	4.789	38
POTENZA	16.676	66.881	4.224	14.395	20.900	81.276	598
RAPOLLA	1.122	3.670	232	699	1.354	4.369	33
RAPONE	417	1.310	255	539	672	1.849	36
RIONERO IN VULTURE	3.244	10.999	533	1.614	3.777	12.613	153
RIPACANDIDA	823	2.397	256	656	1.079	3.053	-
RIVELLO	951	4.074	653	2.329	1.604	6.403	1
ROCCANOVA	681	1.820	237	550	918	2.370	3
ROTONDA	1.188	4.828	304	989	1.492	5.817	-
RUOTI	926	3.218	642	1.063	1.568	4.281	39
RUVO DEL MONTE	478	1.527	348	911	826	2.438	109
SAN CHIRICO NUOVO	534	1.593	159	449	693	2.042	-
SAN CHIRICO RAPARO	601	2.031	576	1.556	1.177	3.587	-
SAN COSTANTINO ALBANESE	439	1.617	183	234	622	1.851	-
SAN FELE	1.459	3.957	89	167	1.548	4.124	54
SAN MARTINO D'AGRI	428	1.311	318	610	746	1.921	-
SAN PAOLO ALBANESE	221	802	99	210	320	1.012	-
SAN SEVERINO LUCANO	656	2.388	415	1.150	1.071	3.538	-
SANT'ANGELO LE PRATTE	475	1.596	102	345	577	1.941	27
SANT'ARCANGELO	1.934	5.843	480	1.272	2.414	7.115	4
SARCONI	380	1.550	135	453	515	2.003	2
SASSO DI CASTALDA	374	1.248	126	387	500	1.635	10
SATRIANO DI LUCANIA	642	2.494	356	1.143	998	3.637	16
SAVOIA DI LUCANIA	397	1.430	378	1.070	775	2.500	31
SEMISE	1.827	6.287	471	1.347	2.298	7.634	3
SPINOSO	599	2.035	378	1.140	977	3.175	1
TEANA	232	817	148	442	380	1.259	-
TERRANOVA DI POLLINO	612	1.838	80	223	692	2.061	-
TITO	1.037	3.795	333	919	1.370	4.714	55
TOLVE	1.200	3.263	408	843	1.608	4.106	3
TRAMUTOLA	1.042	4.143	184	721	1.226	4.864	6

Segue Tav. 15 — Abitazioni e stanze, altri tipi di alloggio, per comune

COMUNI	ABITAZIONI OCCUPATE		ABITAZIONI NON OCCUPATE		TOTALE		ALTRI TIPI DI ALLOGGIO
	Abitazioni	Stanze	Abitazioni	Stanze	Abitazioni	Stanze	
SEGUE POTENZA							
TRECCHINA	855	3.305	192	678	1.047	3.983	-
TRIVIGNO	340	1.027	207	535	547	1.562	1
VAGLIO BASILICATA	678	1.602	218	408	896	2.010	-
VENOSA	3.343	10.979	871	2.664	4.214	13.643	-
VIETRI DI POTENZA	873	2.739	70	227	943	2.966	52
VIGGIANELLIC	1.280	4.292	328	965	1.608	5.257	-
VIGGIANO	921	3.678	481	1.746	1.402	5.424	2
TOTALE PROVINCIA	114.228	401.564	39.168	113.514	153.396	515.078	3.358
MATERA							
ACCETTURA	930	2.155	445	984	1.375	3.139	-
ALIANO	496	1.510	244	594	740	2.104	96
BERNALDA	3.200	10.884	1.479	3.787	4.679	14.671	2
CALCIANO	397	1.266	189	426	586	1.692	-
CIBIGLIANO	280	854	181	410	461	1.264	-
COLOBBARO	597	2.131	200	587	797	2.718	2
CRACO	259	1.070	101	294	360	1.364	51
FERRANDINA	2.643	8.806	815	2.067	3.458	10.873	42
GARAGUSO	370	1.026	97	247	467	1.273	4
GORGOGNONE	488	1.566	248	513	736	2.079	6
GRASSANO	1.863	6.169	480	1.107	2.343	7.276	28
GROTTOLE	950	2.838	251	573	1.201	3.411	-
IRSINA	2.242	6.280	859	2.068	3.101	8.348	-
MATERA	13.541	55.490	1.093	3.428	14.634	58.918	50
NIGLIIGNICO	824	2.564	484	1.254	1.308	3.818	1
MONTALBANO JONICO	2.516	8.438	360	1.019	2.876	9.457	1
MONTESCAGLIOSO	2.677	8.843	1.554	3.219	4.231	12.062	1
NOVA SIRI	1.456	5.278	572	1.665	2.028	6.943	-
OLIVETO LUCANO	285	710	192	381	477	1.091	10
PISTICCI	5.250	18.683	2.659	6.483	7.909	25.166	1
POLICORO	2.941	11.928	756	2.904	3.697	14.832	9
POMARICO	1.648	4.764	254	678	1.902	5.442	3
ROTONDELLA	1.095	3.370	412	1.096	1.507	4.466	11
SALANDRA	997	2.997	129	282	1.126	3.279	1
SAN GIORGIO LUCANO	625	2.073	219	630	844	2.703	-
SAN MAURO FORTE	930	2.590	494	1.057	1.424	3.647	-
SCANZANO JONICO	1.436	5.729	296	1.091	1.732	6.820	4
STIGLIANO	2.625	8.373	1.380	3.189	4.005	11.562	3
TRICARICO	1.754	6.450	1.032	2.523	2.786	8.973	23
TURSI	1.639	5.600	469	1.219	2.108	6.819	8
VALSINNI	591	2.213	227	621	818	2.834	-
TOTALE PROVINCIA	57.545	202.648	18.171	46.396	75.716	249.044	357
COSENZA							
ACQUAFORMOSA	484	1.818	148	442	632	2.260	-
ACQUAPPESA	631	2.098	1.450	4.075	2.081	6.173	-
ACRI	5.732	22.326	1.590	5.139	7.322	27.465	3
AIELLO CALABRO	910	3.061	234	605	1.144	3.666	-
AIETA	369	1.482	178	620	547	2.102	-
ALBIDONA	601	1.726	39	73	640	1.799	-
ALESSANDRIA DEL CARRETTO	388	1.221	107	284	495	1.505	-
ALTILIA	218	757	93	400	311	1.157	-
ALTOMONTE	1.232	4.934	433	1.461	1.665	6.395	-
AMANTEA	3.248	12.727	1.452	5.603	4.700	18.330	-
AMENDOLARA	829	3.024	772	2.375	1.601	5.399	5
APRIGLIANO	945	3.744	410	1.493	1.355	5.237	17
BELMONTE CALABRO	888	3.340	473	1.510	1.361	4.850	-
BELSITO	249	905	93	307	342	1.212	-
BELVEDERE MARITTIMO	2.497	10.034	2.856	9.694	5.353	19.728	-
BIANCHI	482	1.779	356	899	838	2.678	-
BISIGNANO	2.999	10.182	446	822	3.445	11.004	-
BOCCHIGLIEBO	841	3.462	406	1.015	1.247	4.477	-
BONIFATI	1.118	4.022	862	2.901	1.980	6.923	-
BUONVICINO	766	2.901	214	663	980	3.564	-
CALOPEZZATI	391	1.523	263	970	654	2.493	-
CALGVETO	454	1.741	183	404	637	2.145	1
CAMPANA	1.102	3.871	158	642	1.260	4.513	-
CANNA	357	1.435	106	374	463	1.809	-
CARIATI	2.130	8.407	554	1.960	2.684	10.367	-
CAROLEI	905	3.910	325	1.222	1.230	5.132	-
CARPANZANO	239	830	103	351	342	1.181	-
CASOLE BRUZIO	460	1.890	295	974	755	2.864	3
CASSANO ALLO IONIO	4.995	17.398	1.657	4.572	6.652	21.970	1
CASTIGLIONE CGSENTINO	559	2.194	171	544	730	2.738	1
CASTROLIBERO	1.890	8.894	425	1.640	2.315	10.534	3
CASTROREGGIO	286	774	200	468	486	1.242	-
CASTROVILLARI	6.101	23.778	1.409	4.987	7.510	28.765	-

Segue Tav. 15 — Abitazioni e stanze, altri tipi di alloggio, per comune

COMUNI	ABITAZIONI OCCUPATE		ABITAZIONI NON OCCUPATE		TOTALE		ALTRI TIPI DI ALLOGGIO
	Abitazioni	Stanze	Abitazioni	Stanze	Abitazioni	Stanze	
SEGUE COSENZA							
CELICO	817	3.155	249	881	1.066	4.036	-
CELLARA	162	679	74	277	236	956	-
CERCHIARA DI CALABRIA	1.139	3.241	573	1.355	1.712	4.596	-
CERISANO	695	1.869	133	162	828	2.031	-
CERVICATI	306	1.212	58	227	364	1.439	1
CERZETO	597	2.239	73	261	670	2.500	4
CETRARO	2.988	9.916	1.980	5.896	4.968	15.812	-
CIVITA	496	1.916	67	247	563	2.163	-
CLETO	459	1.863	156	544	615	2.407	-
COLOSIMI	473	1.868	242	941	715	2.809	-
CORIGLIANO CALABRO	8.994	34.418	6.543	20.291	15.537	54.709	-
COSENZA	27.817	113.753	2.126	8.451	29.943	122.204	76
CROPALATI	439	1.466	86	240	525	1.706	-
CROSIA	1.492	6.225	562	1.906	2.054	8.131	-
DIAMANTE	1.529	5.270	2.744	8.269	4.273	13.539	-
DIPIGNANO	926	3.813	213	924	1.139	4.737	1
DOBANICO	258	904	355	1.121	613	2.025	-
FAGNANO CASTELLO	1.492	5.968	122	423	1.614	6.391	-
FALCONARA ALBANESE	397	1.492	1.353	4.135	1.750	5.627	-
FIGLINE VEGLIATURO	297	1.220	57	169	354	1.389	-
FIRMO	721	2.631	57	181	778	2.812	-
FIUMEFREDDO BRUZIO	1.103	4.081	1.588	5.229	2.691	9.310	-
FRANCAVILLA MARITIMA	869	2.911	520	1.301	1.389	4.212	-
FRASCINETO	712	2.185	146	369	858	2.554	-
FUSCALDO	1.895	7.451	1.608	5.151	3.503	12.602	-
GRIMALDI	571	2.190	309	986	880	3.176	-
GRISOLIA	887	2.557	670	1.789	1.557	4.346	-
GUARDIA PIEMONTESE	419	1.616	1.182	2.773	1.601	4.389	2
LAGO	1.115	3.663	437	1.303	1.552	4.966	-
LAINO BORGO	787	2.947	436	1.020	1.223	3.967	-
LAINO CASTELLO	317	980	233	670	550	1.650	-
LAPPANO	257	988	146	564	403	1.552	-
LATTABICO	1.026	3.544	244	755	1.270	4.299	-
LONGOBARDI	741	2.748	595	1.878	1.336	4.626	3
LONGOBUCCO	1.768	5.543	614	1.556	2.382	7.099	-
LUNGRO	1.045	3.542	124	410	1.169	3.952	-
LUZZI	3.052	10.637	574	1.587	3.626	12.224	-
MAIERA*	498	1.676	338	965	836	2.641	-
MALITO	255	1.093	127	440	382	1.533	-
MALVITO	636	2.217	364	1.029	1.000	3.246	-
MANDATORICCIO	854	3.079	241	840	1.095	3.919	-
MANGONE	480	1.531	62	198	542	1.729	1
MARANO MARCHESE	507	1.276	120	420	627	1.696	-
MARANO PRINCIPATO	331	1.346	121	397	452	1.743	1
MARZI	257	988	108	320	365	1.308	-
MENDICINO	1.421	5.906	396	1.452	1.817	7.358	-
MONGRASSANO	532	2.091	350	1.105	882	3.196	-
MONTALTO UFFUGO	3.359	12.327	439	1.477	3.798	13.804	4
MONTESGORDANO	803	2.164	633	1.976	1.436	4.140	-
MORANO CALABRO	1.588	5.728	237	730	1.825	6.458	-
MORRANO	1.298	4.818	428	1.283	1.726	6.101	-
MOTTAPOLLONE	500	1.648	326	1.032	826	2.680	-
MOCARA	245	705	48	99	293	804	-
ORIOLO	1.147	3.840	220	586	1.367	4.426	-
ORSOMARSO	549	1.653	385	825	934	2.478	-
PALUDI	479	1.768	139	382	618	2.150	-
PANETTIERI	146	503	120	346	266	849	-
PAOLA	4.106	15.802	1.855	5.687	5.961	21.489	6
PAPASIDERCI	460	1.160	330	607	790	1.767	-
PARENTI	572	2.208	202	687	774	2.895	-
PATERNO CALABRO	372	1.447	267	931	639	2.378	11
PEDACE	652	2.407	329	986	981	3.393	-
PEDIVIGLIANO	323	1.240	158	521	481	1.761	-
PIANE CRATI	285	1.222	69	225	354	1.447	-
PIETRAFITTA	385	1.510	82	240	467	1.750	-
PIETRAPAOLO	354	1.321	490	1.363	844	2.684	-
PLATACI	391	997	357	776	748	1.773	-
PRAIA A MARE	1.589	6.691	2.230	7.063	3.819	13.754	-
RENDE	6.739	28.371	1.344	5.108	8.083	33.479	3
ROCCA IMPERIALE	981	3.510	457	1.371	1.438	4.881	-
ROGGIANO GRAVINA	1.883	7.075	684	2.242	2.567	9.317	-
ROGLIANO	1.589	5.742	324	886	1.913	6.628	21
ROSE	1.166	3.792	385	1.023	1.551	4.815	-
ROSETO CAPO SPULICO	558	1.677	994	3.153	1.552	4.830	-
ROSSANO	7.990	31.095	3.204	11.476	11.194	42.571	-
ROTA GRECA	374	1.456	32	137	406	1.593	-
ROVITO	561	2.213	178	716	739	2.929	-
SAN BASILE	428	1.929	53	188	481	2.117	-
SAN BENEDETTO ULLANO	505	1.870	111	402	616	2.272	-
SAN COSMO ALBANESE	249	1.073	50	146	299	1.219	-
SAN DEMETRIO CORONE	1.394	5.479	429	1.560	1.823	7.039	1

Segue Tav. 15 — Abitazioni e stanze, altri tipi di alloggio, per comune

COMUNI	ABITAZIONI OCCUPATE		ABITAZIONI NON OCCUPATE		TOTALE		ALTRI TIPI DI ALLOGGIO
	Abitazioni	Stanze	Abitazioni	Stanze	Abitazioni	Stanze	
SEGUE COSENZA							
SAN DONATO DI NINEA	827	2.595	354	969	1.181	3.564	-
SAN FILI	664	2.824	183	653	847	3.477	-
SANGINETO	454	1.354	1.568	5.936	2.022	7.290	-
SAN GIORGIO ALBANESE	560	2.090	165	469	725	2.559	-
SAN GIOVANNI IN FIORE	5.220	17.285	2.398	7.621	7.618	24.906	-
SAN LORENZO BELLIZZI	412	1.259	256	614	668	1.873	65
SAN LORENZO DEL VALLO	857	3.221	183	575	1.040	3.796	-
SAN LUCIDO	1.513	5.712	1.435	5.071	2.948	10.783	-
SAN MARCO ARGENTANO	2.232	8.223	63	268	2.295	8.491	-
SAN MARTINO DI FINITA	393	1.519	153	549	546	2.068	-
SAN NICOLA ARCELLA	345	1.350	917	3.069	1.262	4.419	-
SAN PIETRO IN AMANTEA	243	817	132	358	375	1.175	-
SAN PIETRO IN GUARANO	1.148	4.273	246	778	1.394	5.051	-
SAN SOSTI	767	2.797	309	802	1.076	3.599	-
SANTA CATERINA ALBANESE	475	1.896	174	243	649	2.139	-
SANTA DOMENICA TALAO	466	1.680	295	815	761	2.495	-
SANT'AGATA DI ESARO	723	2.594	277	782	1.000	3.376	-
SANTA MARIA DEL CEDRO	1.138	4.162	2.512	7.655	3.650	11.817	-
SANTA SOFIA D'EPIRO	767	2.777	390	1.147	1.157	3.924	-
SANTO STEFANO DI BOGLIANO	243	968	82	297	325	1.265	2
SAN VINCENZO LA COSTA	531	1.894	137	392	668	2.286	2
SARACENA	1.275	4.794	616	1.860	1.891	6.654	-
SCALA COELI	546	1.971	159	459	705	2.430	-
SCALEA	2.349	9.415	7.680	23.203	10.029	32.618	-
SCIGLIANO	634	1.911	281	756	915	2.667	-
SERRA D'AIELLO	229	774	34	98	263	872	-
SERRA PEDACE	357	1.222	137	409	494	1.631	-
SPEZZANO ALBANESE	1.864	7.018	215	815	2.079	7.833	-
SPEZZANO DELLA SILA	1.250	4.321	1.254	4.958	2.504	9.279	-
SPEZZANO PICCOLO	482	1.864	171	635	653	2.499	-
TARSIA	681	2.369	44	137	725	2.506	6
TERRANOVA DA SIBARI	1.425	5.182	193	583	1.618	5.765	-
TERRAVECCHIA	385	1.507	51	151	436	1.658	-
TORANO CASTELLO	1.223	5.017	374	1.465	1.597	6.482	-
TORTORA	1.290	4.408	1.676	4.944	2.966	9.352	-
TREBISACCE	2.313	8.809	571	2.108	2.884	10.917	-
TRENTA	567	2.236	313	1.160	880	3.396	-
VACCARIZZO ALBANESE	437	1.694	101	338	538	2.032	-
VERBICARO	1.546	4.857	1.124	3.390	2.670	8.247	1
VILLAPIANA	1.327	4.535	2.465	7.215	3.792	11.750	-
ZUPANO	404	1.233	139	386	543	1.619	-
TOTALE PROVINCIA	204.707	768.960	95.353	301.260	300.060	1.070.220	245
CATANZARO							
ACQUARO	1.035	3.029	174	374	1.209	3.403	-
ALBI	439	1.443	76	219	515	1.662	-
AMARONI	675	2.649	163	458	838	3.107	-
ANATO	343	1.385	102	383	445	1.768	-
ANDALI	398	1.357	159	472	557	1.829	-
ARENA	741	2.373	154	338	895	2.711	-
ARGUSTO	221	790	81	271	302	1.061	2
BADOLATO	1.187	4.191	446	1.356	1.633	5.547	1
BELCASTRO	570	1.953	270	599	840	2.552	-
BELVEDERE DI SPINELLO	795	2.937	233	876	1.028	3.813	-
BORGIA	1.744	5.929	949	2.965	2.693	8.894	1
BOTRICELLO	1.157	4.568	339	984	1.496	5.552	-
BRIATICO	1.205	4.208	446	1.303	1.651	5.511	5
BROGNATURO	258	941	105	322	363	1.263	-
CACCURI	600	2.104	617	967	1.217	3.071	-
CAPISTRANO	413	1.321	191	529	604	1.850	-
CARAFFA DI CATANZARO	661	1.881	98	283	759	2.164	-
CARDINALE	996	3.652	304	962	1.300	4.614	-
CARPIZZI	392	1.424	97	332	489	1.756	-
CARLOROLI	622	2.196	378	1.144	1.000	3.340	-
CASABONA	1.096	3.709	295	858	1.391	4.567	-
CASTELSILANO	463	1.568	201	449	664	2.017	-
CATANZARO	29.067	102.889	3.733	11.154	32.800	114.043	85
CENADI	237	833	124	376	361	1.209	-
CENTRACCE	305	990	139	412	444	1.402	-
CERENZIA	379	1.430	135	450	514	1.880	-
CERVA	374	1.370	155	524	529	1.894	4
CESSANITI	1.166	3.863	420	654	1.586	4.517	-
CHIARAVALLE CENTRALE	1.988	7.660	549	1.889	2.537	9.549	-
CICALA	415	1.211	209	566	624	1.777	-
CIRO'	1.154	4.739	186	605	1.340	5.344	-
CIRO' MARINA	2.786	11.951	629	2.832	3.415	14.783	1
COMPLENTI	643	1.911	522	1.192	1.165	3.103	-
CORTALE	906	3.560	216	720	1.122	4.280	38
COTRONEI	1.479	5.909	1.631	5.502	3.110	11.411	-

Segue Tav. 15 — Abitazioni e stanze, altri tipi di alloggio, per comune

COMUNI	ABITAZIONI OCCUPATE		ABITAZIONI NON OCCUPATE		TOTALE		ALTRI TIPI DI ALLOGGIO
	Abitazioni	Stanze	Abitazioni	Stanze	Abitazioni	Stanze	
SEGUE CATANZARO							
CROPANI	942	3.481	1.236	2.983	2.178	6.464	-
CROTONE	13.895	56.350	1.575	5.400	15.470	61.750	146
CRUCOLI	935	3.741	578	1.986	1.513	5.727	-
CURINGA	1.768	6.708	679	2.172	2.447	8.880	-
CUTRO	3.389	11.141	4.266	9.794	7.655	20.935	-
DASA'	482	1.769	128	334	610	2.103	-
DAVOLI	1.127	4.065	1.214	3.081	2.341	7.146	-
DECOLLATURA	1.168	4.783	383	2.405	1.551	7.188	-
DINAMI	1.052	3.434	431	1.303	1.483	4.737	-
DRAPPA	743	2.702	335	830	1.078	3.532	-
FABRIZIA	936	3.185	964	2.910	1.900	6.095	-
FALERNA	992	3.439	1.290	4.427	2.282	7.866	-
FEROLETO ANTICO	1.161	2.457	299	522	1.460	2.979	6
FILADELPIA	2.658	6.624	339	984	2.997	7.608	163
FILANDARI	521	1.896	230	651	751	2.547	-
FILOGASO	351	1.401	232	663	583	2.064	-
FOSSATO SEBRALTA	204	754	49	148	253	902	-
FRANCAVILLA ANGITOLA	822	2.833	339	781	1.161	3.614	-
FRANCICA	523	1.790	340	897	863	2.687	-
GAGLIATO	373	1.184	102	281	475	1.465	-
GASPERINA	771	3.153	230	634	1.001	3.787	-
GEROCARNE	783	2.488	508	1.275	1.291	3.763	-
GIMIGLIANO	1.401	4.588	318	930	1.719	5.518	1
GIRIFALCO	2.069	8.012	934	3.222	3.003	11.234	1
GIZZERIA	1.388	4.656	986	3.075	2.374	7.731	1
GUARDAVALLE	1.592	5.502	803	2.525	2.395	8.027	-
IONADI	446	1.636	81	294	527	1.930	-
ISCA SULLO IONIO	656	1.960	417	1.060	1.073	3.020	-
ISOLA DI CAPO RIZZUTO	2.662	9.803	1.581	4.740	4.243	14.543	-
JACURSO	363	1.249	164	419	527	1.668	-
JOPOLO	917	3.165	484	1.496	1.401	4.661	-
LAMBZIA TEBBE	18.384	67.473	3.624	11.647	22.008	79.120	6
LIMBADI	1.047	3.879	344	979	1.391	4.858	-
MAGISANO	456	1.581	186	440	642	2.021	-
MAIDA	1.286	4.735	634	1.694	1.920	6.429	-
MAIERATO	897	2.659	207	946	1.104	3.605	-
MARCEDUSA	214	756	98	305	312	1.061	-
MARCELLINARA	493	1.975	214	612	707	2.587	-
MARTIRANO	389	1.506	23	80	412	1.586	-
MARTIRANO LOMBARDO	546	2.053	233	695	779	2.748	-
MELISSA	989	4.175	184	896	1.173	5.071	-
MESORACA	2.472	8.210	546	1.825	3.018	10.035	-
BIGLIERINA	361	1.229	151	410	512	1.639	1
MILETO	2.148	7.353	829	2.322	2.977	9.675	2
MONGIANA	295	1.066	226	719	521	1.785	3
MONTAUBO	596	1.214	1.132	1.758	1.728	2.972	-
MONTEPAONE	1.116	4.152	759	3.329	1.875	7.481	-
MONTROSSO CALABRO	740	2.326	385	797	1.125	3.123	-
MOTTA SANTA LUCIA	315	1.221	257	730	572	1.951	-
MARODIPACE	593	1.668	746	1.547	1.339	3.215	-
NICOTERA	1.913	7.064	939	2.598	2.852	9.662	-
NOCEGA TIRINESE	1.355	4.324	1.812	4.612	3.167	8.936	-
OLIVADI	289	987	142	417	431	1.404	-
PALERMITI	546	1.906	228	476	774	2.382	-
PALLAGORIO	543	1.792	245	631	788	2.423	-
PARGHELIA	444	1.624	75	249	519	1.873	7
PENTOME	689	2.370	151	526	840	2.896	2
PETILIA POLICASTRO	2.753	9.191	1.068	3.027	3.821	12.218	-
PETRIZZI	529	2.179	277	883	806	3.062	1
PETRONA'	936	3.226	400	1.205	1.336	4.431	-
PIANOFOLI	639	2.419	124	391	763	2.810	-
PIZZO	2.439	8.985	571	2.082	3.010	11.067	5
PIZZONI	591	1.933	359	939	950	2.872	-
PLATANIA	888	3.078	515	1.549	1.403	4.627	-
POLIA	510	1.569	486	1.074	996	2.643	-
RICADI	1.251	4.172	601	2.240	1.852	6.412	1
ROCCAFERRARDA	1.029	3.347	270	763	1.299	4.110	-
ROCCA DI NETO	1.273	4.138	63	241	1.336	4.379	-
ROMBIOLO	1.322	5.007	316	1.114	1.638	6.121	-
SAN CALOGERO	1.272	4.330	271	719	1.543	5.049	-
SAN COSTANTINO CALABRO	678	2.487	90	307	768	2.794	-
SAN FLORO	291	833	99	235	390	1.068	-
SAN GREGORIO D'IPPONA	671	2.651	347	805	1.018	3.456	-
SAN MANGO D'AQUINO	576	2.132	193	613	769	2.745	-
SAN MAURO MARCHESATO	779	2.685	225	678	1.004	3.363	-
SAN NICOLA DA CRISSA	640	2.572	459	1.189	1.099	3.761	-
SAN NICOLA DELL'ALTO	509	1.838	141	423	650	2.261	-
SAN PIETRO A MAIDA	1.284	4.722	614	1.913	1.898	6.635	4
SAN PIETRO APCSTOLO	605	2.161	147	525	752	2.686	-
SAN SOSTENE	501	1.705	450	1.454	951	3.159	-
SANTA CATERINA DELLO IONIO	743	2.862	573	1.841	1.316	4.703	-

Segue Tav. 15 — Abitazioni e stanze, altri tipi di alloggio, per comune

COMUNI	ABITAZIONI OCCUPATE		ABITAZIONI NON OCCUPATE		TOTALE		ALTRI TIPI DI ALLOGGIO
	Abitazioni	Stanze	Abitazioni	Stanze	Abitazioni	Stanze	
SEGUE CATANZARO							
SANT'ANDREA APOSTOLO DELLO IONIO	1.002	3.026	1.203	2.872	2.205	5.898	-
SANTA SEVERINA	660	2.479	224	745	884	3.224	-
SANT'ONOFRIO	1.106	4.106	350	998	1.456	5.104	1
SAN VITO SULLO IONIO	841	3.193	245	703	1.086	3.896	-
SATRIANO	865	3.462	186	652	1.051	4.114	-
SAVELLI	725	1.911	702	2.508	1.427	4.419	-
SCANDALE	890	3.254	324	1.010	1.214	4.264	1
SELLIA	322	979	55	118	377	1.117	-
SELLIA MARINA	1.130	4.052	1.553	2.563	2.683	6.615	64
SERRA SAN BRUNO	1.791	6.448	509	1.444	2.300	7.892	2
SERRASTRETTA	1.318	4.968	731	2.323	2.049	7.291	-
SERSALE	1.535	5.255	541	1.615	2.076	6.870	-
SETTINGIANO	547	2.056	93	287	640	2.343	-
SIMBARIO	478	1.781	265	966	743	2.747	-
SIMERI CRICHI	1.023	3.322	823	2.484	1.846	5.806	-
SORBO SAN BASILE	322	955	305	607	627	1.562	-
SORIANELLO	394	1.374	188	534	582	1.908	-
SORIANO CALABRO	802	2.447	53	152	855	2.599	-
SOVERATO	2.882	10.547	1.130	3.351	4.012	13.898	-
SOVERIA MANNELLI	893	3.677	263	935	1.156	4.612	4
SOVERIA SIMERI	514	1.584	273	728	787	2.312	-
SPADOLA	239	876	44	163	283	1.039	-
SPILINGA	454	1.822	129	432	583	2.254	-
SQUILLACE	842	2.295	203	511	1.045	2.806	-
STALETTI	689	2.672	1.221	4.009	1.910	6.681	-
STEFANACONI	677	2.386	279	865	956	3.251	1
STRONGOLI	1.688	6.021	1.352	4.473	3.040	10.494	-
TAVERNA	744	2.505	428	1.390	1.172	3.895	-
TIRIOLO	1.387	4.744	378	1.197	1.765	5.941	5
TORRE DI RUGGIERO	586	2.169	143	473	729	2.642	-
TROPEA	1.765	7.011	961	2.959	2.726	9.970	-
UMBRIATICO	393	1.416	166	558	559	1.974	-
VALLEFIORITA	912	3.382	3	5	915	3.387	-
VALLELONGA	308	1.117	176	594	484	1.711	-
VAZZANO	434	1.500	166	511	600	2.011	1
VERZINO	715	2.691	177	609	892	3.300	-
VIBO VALENTIA	8.313	35.495	2.470	8.278	10.783	43.773	2
ZACCANOPOLI	287	1.197	166	507	453	1.704	-
ZAGARISE	641	2.006	199	553	840	2.559	-
ZAMBRONE	366	1.178	129	450	495	1.628	122
ZUNGRI	591	1.607	55	164	646	1.771	13
TOTALE PROVINCIA	207.896	748.359	77.931	229.308	285.827	977.667	712
REGGIO DI CALABRIA							
AFRICO	728	2.289	77	265	805	2.554	-
AGNANA CALABRA	299	963	228	683	527	1.646	-
ANOIA	876	3.392	250	701	1.126	4.093	-
ANTONIMINA	503	1.822	263	802	766	2.624	2
ARDORE	1.685	4.852	1.542	4.569	3.227	9.421	1
BAGALADI	495	1.621	433	984	928	2.605	-
BAGNARA CALABRA	2.839	10.637	1.209	3.397	4.048	14.034	2
BENESTARE	828	2.189	439	1.104	1.267	3.293	-
BIANCO	1.101	4.273	471	1.605	1.572	5.878	-
BIVONGI	658	2.227	101	256	759	2.483	1
BOVA	354	1.137	200	572	554	1.709	-
BOVALINO	2.095	8.459	895	2.908	2.991	11.367	-
BOVA MARINA	1.191	4.462	1.045	3.048	2.236	7.510	-
BRANCALEONE	1.155	4.303	388	1.117	1.543	5.420	12
BRUZZANO ZEFFIRIO	650	2.257	218	652	868	2.909	-
CALABNA	572	2.242	216	676	788	2.918	-
CAMINI	266	866	109	313	375	1.179	2
CANPO CALABRO	944	4.037	301	1.250	1.245	5.287	-
CANDIDONI	171	649	171	327	342	976	-
CANCLO	373	1.299	493	1.312	866	2.611	-
CARAPPA DEL BIANCO	337	1.102	79	240	416	1.342	-
CARDETO	562	1.758	137	441	699	2.199	399
CARERI	734	2.591	455	1.449	1.189	4.040	-
CASIGNANA	353	1.075	214	422	567	1.497	-
CAULONIA	2.904	8.986	1.399	3.660	4.303	12.646	2
CININA'	355	1.021	476	1.147	831	2.168	-
CINQUEFRONDI	1.637	6.424	1.542	4.139	3.179	10.563	-
CITTANOVA	3.223	12.600	1.226	3.807	4.449	16.407	-
CONDOPURI	1.540	5.149	739	2.010	2.279	7.159	-
COSOLETO	386	1.393	377	726	763	2.119	-
DELIANUOVA	1.046	4.541	119	487	1.165	5.028	-
FEROLETO DELLA CHIESA	749	1.866	268	692	1.017	2.558	1
FERRUZZANO	364	1.239	180	186	544	1.425	16
FIGHARA	433	1.546	4	14	437	1.560	-
GALATRO	950	3.172	297	822	1.247	3.994	-

Segue Tav. 15 — Abitazioni e stanze, altri tipi di alloggio, per comune

COMUNI	ABITAZIONI OCCUPATE		ABITAZIONI NON OCCUPATE		TOTALE		ALTRI TIPI DI ALLOGGIO
	Abitazioni	Stanze	Abitazioni	Stanze	Abitazioni	Stanze	
SEGUE REGGIO DI CALABRIA							
GERACE	979	3.344	694	1.551	1.673	4.895	-
GIFFONE	762	2.466	641	1.728	1.403	4.194	-
GIOIA TAURO	4.653	18.875	834	3.148	5.487	22.023	48
GIOIOSA IONICA	2.068	7.853	1.276	3.709	3.344	11.562	-
GROTTERIA	1.635	5.044	1.290	2.951	2.925	7.995	2
LAGANADI	235	784	319	940	554	1.724	-
LAUREANA DI BOBBELLO	1.788	6.362	1.255	3.340	3.043	9.702	-
LOCRI	3.390	13.933	1.099	2.671	4.489	16.604	3
MANNOLA	1.465	4.535	1.671	4.066	3.136	8.601	1
MARINA DI GIOIOSA IONICA	1.769	6.717	648	2.071	2.417	8.788	2
MAROPATI	684	2.688	327	952	1.011	3.640	-
MARTONE	296	878	227	563	523	1.441	-
MELICUCCA'	452	1.652	196	627	648	2.279	3
MELICUCCO	1.106	3.453	253	711	1.359	4.164	-
MELITO DI PORTO SALVO	2.658	10.168	1.865	5.279	4.523	15.447	6
MOLOCHIO	954	3.432	81	257	1.035	3.689	5
MONASTERACE	872	2.699	618	2.035	1.490	4.734	-
MONTABELLO IONICO	2.280	7.958	1.225	3.747	3.505	11.705	-
MOTTA SAN GIOVANNI	2.012	7.862	1.245	4.203	3.257	12.065	-
OPPIDO MABERTINA	1.763	6.920	848	2.477	2.611	9.397	-
PALIZZI	1.023	3.283	421	1.260	1.444	4.543	1
PALMI	5.455	20.296	2.511	7.857	7.966	28.153	17
PAZZANO	441	1.138	264	553	705	1.691	-
PLACANICA	609	1.783	198	453	807	2.236	1
PLATI'	1.049	3.750	433	1.205	1.482	4.955	-
POLISTENA	2.967	10.718	1.357	5.158	4.324	15.876	-
PORTIGLIOIA	450	1.593	202	546	652	2.139	-
REGGIO DI CALABRIA	48.710	187.811	9.743	26.812	58.453	214.623	174
RIACE	494	1.624	205	612	699	2.236	-
RIZZICOMI	1.915	7.616	587	1.805	2.502	9.421	-
ROCCAFORTE DEL GRECO	251	684	60	147	311	831	63
ROCCELLA IONICA	2.023	8.079	1.228	3.571	3.251	11.650	-
ROGHUDI	5	17	96	255	101	272	-
ROSARNO	3.618	13.631	909	2.777	4.527	16.408	2
SANO	399	1.257	86	212	485	1.469	-
SAN FERDINANDO	1.251	4.743	349	1.316	1.600	6.059	-
SAN GIORGIO MORGETO	1.159	4.398	512	1.559	1.671	5.957	-
SAN GIOVANNI DI GERACE	271	899	136	248	407	1.147	-
SAN LORENZO	1.267	3.554	645	1.951	1.912	5.505	1
SAN LUCA	777	2.719	242	633	1.019	3.352	369
SAN PIETRO DI CARIDA'	629	2.166	344	801	973	2.967	1
SAN PROCOPIC	220	906	129	385	349	1.291	-
SAN ROBERTO	788	2.768	860	2.420	1.648	5.188	-
SANTA CRISTINA D'ASPRONONTE	408	1.596	250	762	658	2.358	-
SANT'AGATA DEL BIANCO	259	841	128	294	387	1.135	-
SANT'ALESSIO IN ASPRONONTE	219	692	132	330	351	1.022	-
SANT'EUFEMIA D'ASPRONONTE	1.288	4.946	845	2.758	2.133	7.704	-
SANT'ILARIO DELLO IONIO	559	1.957	278	738	837	2.695	-
SANTO STEFANO IN ASPRONONTE	497	1.922	573	2.790	1.070	4.712	-
SCIDO	348	1.787	118	491	466	2.278	-
SCILLA	1.577	5.979	1.568	4.994	3.145	10.973	7
SEMINARA	1.159	4.251	1.171	2.848	2.330	7.099	-
SERRATA	354	1.430	237	716	591	2.146	-
SIDERNO	4.312	17.012	1.550	5.038	5.862	22.050	2
SINOPOLI	643	2.498	318	1.020	961	3.518	-
STAITI	300	900	138	276	438	1.176	-
STIGNANO	504	1.388	252	576	756	1.964	-
STILO	685	2.271	301	742	986	3.013	-
TAURIANOVA	4.410	16.211	2.843	7.718	7.253	23.929	-
TERRANOVA SAPPÒ MINULIO	220	743	123	326	343	1.069	-
VARAPODIO	852	2.985	48	160	900	3.145	-
VILLA SAN GIOVANNI	3.434	13.963	1.122	4.090	4.556	18.073	3
TOTALE PROVINCIA	162.977	604.887	66.685	193.012	229.662	797.899	1.149
TRAPANI							
ALCAHO	13.222	49.780	10.602	32.250	23.824	82.030	91
BUSETO PALIZZOLO	1.108	4.720	338	1.298	1.446	6.018	1
CALATAPINI	2.551	9.739	464	1.536	3.015	11.275	113
CAMPOBELLO DI MAZARA	3.870	15.309	5.123	19.067	8.993	34.376	71
CASTELLAMARE DEL GOLFO	4.236	16.712	3.922	14.204	8.158	30.916	-
CASTELVETRANO	8.950	37.848	7.007	26.730	15.957	64.578	73
CUSTOMACI	1.351	6.149	550	2.001	1.901	8.150	-
ERICE	7.195	32.670	2.564	10.339	9.759	43.009	3
FAVIGNANA	1.428	5.661	1.092	3.705	2.520	9.366	12
GIBELLINA	1.143	5.449	238	1.103	1.381	6.552	398
MARSALA	23.312	102.236	6.660	26.589	29.972	128.825	13
MAZARA DEL VALLO	11.718	50.652	5.057	17.856	16.775	68.508	73
PACCCO	3.458	15.703	1.217	3.430	4.675	19.133	-
PANTELLERIA	2.652	10.411	2.806	8.470	5.458	18.881	13

Segue Tav. 15 — Abitazioni e stanze, altri tipi di alloggio, per comune

COMUNI	ABITAZIONI OCCUPATE		ABITAZIONI NON OCCUPATE		TOTALE		ALTRI TIPI DI ALLOGGIO
	Abitazioni	Stanze	Abitazioni	Stanze	Abitazioni	Stanze	
SEGUE TRAPANI							
PARTANNA	2.767	11.987	1.933	7.611	4.700	19.598	1.167
PETROSINO	1.920	8.323	931	3.508	2.851	11.831	114
POGGIOREALE	328	1.427	125	525	453	1.952	302
SALAPARUTA	142	768	392	1.698	534	2.466	584
SALEMI	3.680	16.095	2.423	8.803	6.103	24.898	369
SANTA MINFA	744	3.116	159	488	903	3.604	947
SAN VITO LO CAPO	1.086	5.584	1.142	4.404	2.228	9.988	1
TRAPANI	21.590	94.020	6.320	16.148	27.910	110.168	23
VALDERICE	3.274	15.059	2.169	9.616	5.443	24.675	-
VITA	909	4.227	275	1.141	1.184	5.368	25
TOTALE PROVINCIA	122.634	523.645	63.509	222.520	186.143	746.165	4.393
PALERMO							
ALIA	1.703	6.305	737	1.984	2.440	8.289	-
ALIMENA	1.203	4.054	500	1.226	1.703	5.280	1
ALIMINUSA	481	1.777	59	194	540	1.971	-
ALTAVILLA MILICIA	1.255	4.960	1.170	5.115	2.425	10.075	15
ALTOFONTE	2.118	6.836	949	2.821	3.067	9.657	-
BAGHERIA	11.494	43.226	3.690	11.170	15.184	54.396	2
BALESTRATE	1.462	5.926	742	3.025	2.204	8.951	-
BAUCINA	730	2.885	214	775	944	3.660	-
BELMONTE MEZZAGNO	2.238	6.061	495	1.075	2.733	7.136	-
BISACQUINO	1.810	6.221	1.162	3.277	2.972	9.498	-
BLUFI	577	2.020	500	1.136	1.077	3.156	1
BOLOGNETTA	752	2.486	687	1.951	1.439	4.437	-
BOMPIETRO	826	3.080	466	1.481	1.292	4.561	-
BORGETTO	1.618	5.595	738	2.566	2.356	8.161	-
CACCANO	2.479	8.813	2.991	7.267	5.470	16.080	-
CALTAVOTURO	1.638	5.604	875	1.752	2.513	7.356	-
CAMPOFELICE DI FITALIA	269	885	132	375	401	1.260	-
CAMPOFELICE DI ROCCELLA	1.386	5.499	868	2.644	2.254	8.143	2
CAMPOFIORITO	528	1.977	406	1.114	934	3.091	-
CAMPOREALE	1.511	5.074	1.117	3.251	2.628	8.325	19
CAPACI	2.119	8.007	1.318	4.570	3.437	12.577	4
CARINI	4.680	15.663	6.893	26.566	11.573	42.229	-
CASTELBUONO	2.744	12.548	1.412	5.678	4.156	18.226	-
CASTELDACCIA	2.132	8.909	1.259	4.998	3.391	13.907	-
CASTELLANA SICULA	1.339	4.943	523	1.853	1.862	6.796	-
CASTRONUOVO DI SICILIA	1.166	3.678	1.361	3.033	2.527	6.711	-
CEFALA' DIANA	331	872	93	187	424	1.059	-
CEFALU'	3.956	14.164	3.108	10.807	7.064	24.971	3
CERDA	1.583	5.609	392	1.156	1.975	6.765	-
CHIUSA SCLAPANI	1.286	4.772	368	1.280	1.654	6.052	11
CIMINNA	1.182	4.810	851	3.416	2.033	8.226	-
CINISI	2.253	8.900	2.211	9.443	4.464	18.343	-
COLLESANO	1.510	5.954	782	2.696	2.292	8.650	-
CONTESSA ENTELLINA	502	1.802	159	564	661	2.366	146
CORLEONE	3.362	11.893	1.650	5.138	5.012	17.031	36
PICARAZZI	1.791	6.757	496	1.607	2.287	8.364	-
GANGI	2.363	8.991	928	2.607	3.291	11.598	1
GERACI SICULO	811	2.871	521	1.567	1.332	4.438	-
GIARDINELLO	417	1.457	138	405	555	1.862	-
GIULIANA	797	2.964	157	484	954	3.448	-
GODRANO	293	753	85	206	378	959	-
GRATTERI	457	1.830	529	1.580	986	3.410	-
ISNELLO	801	3.072	548	1.991	1.349	5.063	-
ISOLA DELLE FEMMINE	965	3.858	997	3.739	1.962	7.597	-
LASCARI	771	3.309	885	2.814	1.656	6.123	-
LECCABA FRIDDI	2.824	10.352	433	1.456	3.257	11.808	2
MARINEO	1.886	6.739	717	2.123	2.603	8.862	22
MEZZOJUSO	973	3.211	255	837	1.228	4.048	-
MISILMERI	4.864	16.383	2.871	8.627	7.735	25.010	-
MONREALE	6.661	22.899	8.198	22.821	14.859	45.720	17
MONTELEPRE	1.483	5.099	819	2.601	2.302	7.700	14
MONTEMAGGIORE BELSITO	1.447	5.262	245	836	1.692	6.098	-
PALAZZO AUBIANO	1.025	3.351	187	475	1.212	3.826	-
PALERMO	195.862	820.161	42.542	146.749	238.404	966.910	269
PARTINICO	7.874	27.696	3.974	12.937	11.848	40.633	-
PETRALIA SOPRANA	1.400	5.400	559	1.844	1.959	7.244	-
PETRALIA SOTTANA	1.313	4.467	1.073	2.783	2.386	7.250	-
PIANA DEGLI ALBANESE	1.900	5.148	612	1.260	2.512	6.408	-
POLIZZI GENEROSA	1.591	6.034	743	2.259	2.334	8.293	-
POLLINA	946	3.674	822	2.358	1.768	6.032	-
PRIZZI	2.462	6.829	616	1.550	3.078	8.379	-
ROCCAROMA	643	2.056	188	504	831	2.560	19
ROCCAPALUMEA	1.014	3.235	396	1.425	1.410	4.660	1
SAN CIPIRELLI	1.477	4.172	424	962	1.901	5.134	2
SAN GIUSEPPE JATO	2.366	6.736	605	1.536	2.971	8.272	7
SAN NAURO CASTELVERDE	1.001	3.817	646	1.819	1.647	5.636	-

Segue Tav. 15 — Abitazioni e stanze, altri tipi di alloggio, per comune

COMUNI	ABITAZIONI OCCUPATE		ABITAZIONI NON OCCUPATE		TOTALE		ALTRI TIPI DI ALLOGGIO
	Abitazioni	Stanze	Abitazioni	Stanze	Abitazioni	Stanze	
SEGUE PALESTRA							
SANTA CRISTINA GELA	241	627	-	-	241	627	-
SANTA FLAVIA	2.130	8.098	1.636	5.913	3.766	14.011	5
SCIARA	799	2.927	275	741	1.074	3.668	-
SCILLATO	244	880	122	366	366	1.246	2
SCLAFANI BAGNI	229	656	44	150	273	806	1
TERMINI IHERESE	7.236	26.349	2.738	8.530	9.974	34.879	24
TERRASINI	2.436	9.452	1.454	5.392	3.890	14.844	-
TORRETTA	770	2.590	488	1.536	1.258	4.126	-
TRABIA	2.193	7.525	1.811	5.916	4.004	13.441	15
TRAPPETO	896	3.793	647	2.495	1.543	6.288	-
USTICA	349	1.453	233	863	582	2.316	-
VALLEDOLMO	1.539	5.859	682	2.003	2.221	7.862	-
VENTIMIGLIA DI SICILIA	776	2.766	589	1.605	1.365	4.371	-
VICARI	1.059	3.707	742	1.370	1.801	5.077	-
VILLABATE	3.427	12.207	404	1.273	3.831	13.480	-
VILLAFRATI	982	3.377	289	921	1.271	4.298	-
TOTALE PROVINCIA	342.007	1.342.657	125.241	409.420	467.248	1.752.077	641
MESSINA							
ACQUEDOLCI	1.419	6.079	757	2.514	2.176	8.593	-
ALCARA LI FUSI	947	3.540	252	702	1.199	4.242	-
ALI'	341	1.269	62	159	403	1.428	-
ALI' TERME	697	2.858	247	914	944	3.772	-
ANTILLO	494	1.587	234	723	728	2.310	-
BARCELLONA POZZO DI GOTTO	10.947	45.780	2.670	9.704	13.617	55.484	29
BASICC'	339	1.466	202	672	541	2.138	-
BROLO	1.249	5.114	397	1.493	1.646	6.607	-
CAPIZZI	932	4.322	358	1.295	1.290	5.617	5
CAPO D'ORLANDO	3.235	14.133	1.200	4.792	4.435	18.925	8
CAPRI LEONE	697	2.977	203	695	900	3.672	-
CARONIA	1.388	4.316	337	1.088	1.725	5.404	1
CASALVECCCHIO SICULO	599	1.924	161	249	760	2.173	-
CASTEL DI LUCIO	547	2.003	122	391	669	2.394	-
CASTELL'UMBERTO	1.212	4.444	463	1.402	1.675	5.846	-
CASTELMOLA	384	1.428	321	789	705	2.217	-
CASTROREALE	1.086	4.282	795	2.564	1.881	6.846	-
CESARO'	995	3.995	2.619	5.535	3.614	9.530	-
CONDRO'	225	902	163	464	388	1.366	-
FALCONE	774	3.284	489	1.690	1.263	4.974	-
FICARRA	748	2.947	444	1.446	1.192	4.393	-
FIUMEDINISI	666	2.343	426	1.112	1.092	3.455	-
FLORESTA	316	1.220	136	403	452	1.623	-
FONDACHELLI-FANTINA	721	2.613	583	1.755	1.304	4.368	-
FORZA D'AGRO'	311	1.093	83	289	394	1.382	-
FRANCAVILLA DI SICILIA	1.701	6.777	232	848	1.933	7.625	1
FRAZZANO'	368	1.454	110	322	478	1.776	-
FURCI SICULO	967	4.071	253	714	1.220	4.785	-
FURNARI	1.029	4.378	475	1.665	1.504	6.043	4
GAGGI	636	2.201	182	237	818	2.438	-
GALATI MANERTINO	1.012	3.988	233	948	1.245	4.936	-
GALLODORO	169	517	50	148	219	665	-
GIARDINI-MAIOS	2.395	8.290	3.068	6.773	5.463	15.063	-
GIOIOSA MARFA	2.027	8.133	1.041	3.504	3.068	11.637	5
GRANITI	560	2.347	140	434	700	2.781	-
GUALTIERI SICAMINO'	830	3.190	538	1.551	1.368	4.741	-
ITALA	567	2.085	169	585	736	2.670	-
LENI	195	808	288	332	483	1.140	-
LETOJANMI	799	3.033	758	2.258	1.557	5.291	-
LIBRIZZI	740	2.585	172	373	912	2.958	2
LIMINA	459	1.702	17	32	476	1.734	-
LIPARI	3.470	12.898	3.431	12.796	6.901	25.694	12
LONGI	562	1.973	358	958	920	2.931	-
MALFA	310	1.190	372	1.234	682	2.424	-
MALVAGNA	565	2.198	134	475	699	2.673	-
MANDANICI	355	1.455	106	355	461	1.810	-
MAZZARRA' SANTI'ANDREA	659	2.864	150	593	809	3.457	-
MERI'	533	2.047	119	433	652	2.480	-
MESSINA	75.147	300.705	4.248	16.252	79.395	316.957	622
MILAZZO	8.927	38.509	2.506	9.072	11.433	47.581	21
MILITELLO BCSMARINO	536	1.927	255	830	791	2.757	-
MIRTO	480	1.846	231	718	711	2.564	-
MISTRETTA	2.086	7.179	1.125	2.864	3.211	10.043	8
MOIO ALCANTARA	291	1.146	115	396	406	1.542	-
MONFORTE SAN GIORGIO	1.155	4.075	479	1.304	1.634	5.379	1
MONGIUFFI MELIA	386	1.375	23	74	409	1.449	-
MONTAGNAREALE	664	2.386	311	975	975	3.361	1
MONTALBANC ELICONA	1.273	5.461	432	1.864	1.705	7.325	-
MOTTA CANASTA	415	1.671	244	809	659	2.480	-
MOTTA D'AFFERMO	436	1.541	188	620	624	2.161	-

Segue Tav. 15 — Abitazioni e stanze, altri tipi di alloggio, per comune

COMUNI	ABITAZIONI OCCUPATE		ABITAZIONI NON OCCUPATE		TOTALE		ALTRI TIPI DI ALLOGGIO
	Abitazioni	Stanze	Abitazioni	Stanze	Abitazioni	Stanze	
SEGUE MESSINA							
NASO	1.815	7.544	1.692	5.390	3.507	12.934	-
NIZZA DI SICILIA	882	3.430	330	992	1.212	4.422	-
NOVARA DI SICILIA	1.166	5.623	1.260	3.690	2.426	9.313	1
OLIVERI	571	2.251	595	2.124	1.166	4.375	2
PACE DEL MELA	1.415	6.092	299	1.190	1.714	7.282	-
PAGLIARA	533	2.368	112	402	645	2.770	-
PATTI	3.756	15.903	1.509	5.900	5.265	21.803	35
PETTINEO	527	1.962	117	361	644	2.323	-
PIRAINO	1.196	4.463	584	1.902	1.780	6.365	15
RACCUJA	622	2.187	116	368	738	2.555	-
REITANO	391	1.329	278	769	669	2.098	-
ROCCAFIORITA	97	367	28	89	125	456	-
ROCCALUMERA	1.227	4.961	270	989	1.497	5.950	1
ROCCAVALDINA	424	1.710	152	539	576	2.249	-
ROCCELLA VALDEMONE	448	1.821	116	423	564	2.244	-
RODI' MILICI	852	3.335	380	1.173	1.232	4.508	3
ROHETTA	1.561	6.370	2.263	7.613	3.824	13.983	-
SAN FILIPPO DEL MELA	1.630	6.855	426	1.649	2.056	8.504	3
SAN FRATELLO	1.666	6.887	263	910	1.929	7.797	-
SAN MARCO D'ALUNZIO	1.785	7.182	664	1.912	2.449	9.094	-
SAN PIER NICETO	1.061	4.565	267	999	1.328	5.564	-
SAN PIERO PATTI	1.386	5.636	580	1.794	1.926	7.430	2
SAN SALVATORE DI PITALIA	710	3.062	467	1.624	1.177	4.686	-
SANTA DOMENICA VITTORIA	466	1.905	222	744	688	2.649	-
SANT'AGATA DI MILITELLO	3.648	14.486	1.450	4.745	5.098	19.231	-
SANT'ALESSIO SICULO	377	1.380	99	297	476	1.677	-
SANTA LUCIA DEL MELA	1.700	6.986	1.015	2.922	2.715	9.908	10
SANTA MARINA SALINA	257	893	345	1.217	602	2.110	1
SANT'ANGELO DI BROLO	1.536	5.813	631	2.109	2.167	7.922	9
SANTA TERESA DI RIVA	2.420	8.050	541	1.316	2.961	9.366	-
SAN TEODOSO	528	2.269	183	637	711	2.906	-
SANTO STEFANO DI CANASTRA	1.715	5.426	674	1.873	2.389	7.299	-
SAPONARA	1.294	4.942	304	1.025	1.598	5.967	-
SAVOCA	482	1.393	266	861	748	2.254	-
SCALETTA ZANGLEA	838	3.161	101	270	939	3.431	-
SINAGRA	967	3.751	503	1.357	1.470	5.108	-
SPADAFORA	1.532	5.698	526	1.719	2.058	7.417	-
TAORMINA	3.374	12.516	1.175	3.634	4.549	16.150	9
TERME VIGLIATORE	1.690	7.175	1.313	5.470	3.003	12.645	2
TORREGROTTA	1.433	6.032	438	1.679	1.871	7.711	-
TORTORICI	2.492	9.570	1.551	4.885	4.043	14.455	-
TRIPOLI	572	2.165	1.267	3.322	1.839	5.487	-
TUSA	1.370	3.030	950	2.513	2.320	5.543	-
UCRIA	591	2.065	954	2.784	1.545	4.849	3
VALDINA	426	1.755	113	361	539	2.116	-
VENETICO	916	3.920	251	938	1.166	4.858	-
VILLAFRANCA TIRRENA	2.076	8.302	422	1.447	2.498	9.749	1
TOTALE PROVINCIA	202.393	802.510	64.299	207.113	266.692	1.009.623	817
AGRIGENTO							
AGRIGENTO	14.535	58.665	11.461	40.140	25.996	98.805	6
ALESSANDRIA DELLA ROCCA	1.672	5.504	244	720	1.916	6.224	-
ARAGONA	2.986	11.583	3.063	12.910	6.049	24.493	-
BIVONA	1.467	5.669	338	1.099	1.805	6.768	-
BURGIO	1.048	4.262	535	1.826	1.583	6.088	-
CALANONACI	499	1.797	140	390	639	2.187	1
CALTABELLOTTA	1.861	6.791	537	1.741	2.398	8.532	17
CANASTRA	950	3.097	53	167	1.003	3.264	-
CANARATA	1.699	6.019	609	1.906	2.308	7.925	1
CAMPABELLO DI LICATA	3.307	12.618	538	2.101	3.845	14.719	-
CAMICATTI'	9.236	34.423	4.765	14.732	14.001	49.155	6
CASTELTERMINI	3.208	11.795	1.525	4.867	4.733	16.662	-
CASTROFILIPPO	1.205	3.982	415	1.235	1.620	5.217	-
CATTOLICA FRACLEA	1.848	6.324	1.297	3.426	3.145	9.750	-
CIANCIANA	1.897	5.918	441	1.088	2.338	7.006	-
COMITINI	398	1.540	410	535	808	2.075	-
FAVARA	8.778	30.866	1.990	2.982	10.768	33.848	9
GROTTE	2.443	9.029	879	2.679	3.322	11.708	-
JOPPOLO GIANCAVIO	439	1.584	663	1.425	1.102	3.009	-
LAMPEDUSA E LINOSA	1.298	4.962	461	1.713	1.759	6.675	-
LICATA	11.034	38.526	4.574	15.533	15.608	54.059	3
LUCCA SICULA	775	3.064	98	350	873	3.414	-
NENFI	2.227	10.132	2.481	9.271	4.708	19.403	1.641
MONTALLEGRO	957	3.356	623	1.537	1.580	4.893	-
MONTEVAGO	549	2.322	303	1.237	852	3.559	420
NARO	3.723	12.131	2.838	7.663	6.561	19.794	6
PALMA DI MONTECHIARO	6.388	20.743	1.059	3.766	7.447	24.509	1
PORTO EMPEDOCLE	4.261	17.525	1.656	5.668	5.917	23.193	4
RACALMUTO	3.136	10.734	1.105	3.182	4.241	13.916	-

Segue Tav. 15 — Abitazioni e stanze, altri tipi di alloggio, per comune

COMUNI	ABITAZIONI OCCUPATE		ABITAZIONI NON OCCUPATE		TOTALE		ALTRI TIPI DI ALLOGGIO
	Abitazioni	Stanze	Abitazioni	Stanze	Abitazioni	Stanze	
SEGUE AGRIGENTO							
RAFFADALI	4.342	12.656	1.204	3.340	5.546	15.996	-
RAVANUSA	4.836	17.379	887	2.911	5.723	20.290	6
REALMONTE	1.326	4.746	1.150	4.382	2.476	9.128	-
RIBERA	5.951	21.293	2.252	7.352	8.203	28.645	-
SAMBUCA DI SICILIA	2.150	9.887	1.259	4.628	3.409	14.515	75
SAN BIAGIO PLATANI	1.527	5.676	788	2.216	2.315	7.892	-
SAN GIOVANNI GEMINI	2.373	8.740	951	2.724	3.324	11.464	-
SANTA ELISABETTA	844	3.024	1.198	3.636	2.042	6.660	-
SANTA MARGHERITA DI BELICE	299	1.317	266	1.022	565	2.339	2.039
SANT'ANGELO MUXARO	676	1.790	589	1.690	1.265	3.480	-
SANTO STEFANO QUISQUINA	1.705	6.318	281	987	1.986	7.305	-
SCIACCA	10.410	39.886	5.284	16.640	15.694	56.526	17
SICULIANA	1.536	5.094	876	2.525	2.412	7.619	-
VILLAFRANCA SICOLA	569	2.307	169	536	738	2.843	-
TOTALE PROVINCIA	132.368	485.074	62.255	200.478	194.623	685.552	4.252
CALTANISSETTA							
ACQUAVIVA PLATANI	558	1.940	469	1.238	1.027	3.178	1
BOMPENSIERE	271	993	145	409	416	1.402	-
BUTERA	1.933	6.380	1.989	5.272	3.922	11.652	1
CALTANISSETTA	18.339	71.211	8.562	26.059	26.901	97.270	23
CAMPOFRANCO	1.420	4.971	533	1.471	1.953	6.442	-
DELIA	1.485	5.091	415	1.234	1.900	6.325	2
GELA	19.573	71.363	8.044	22.716	27.617	94.079	35
MARIANOPOLI	914	3.326	455	1.462	1.369	4.788	-
MAZZARINO	4.185	14.465	1.889	5.157	6.074	19.622	-
MILENA	1.213	3.805	631	1.828	1.844	5.633	-
MONTEDORO	951	2.572	563	1.335	1.514	3.907	-
MOSSOMELI	3.555	12.558	2.314	6.376	5.869	18.934	-
MISCEMI	7.632	24.619	4.205	10.897	11.837	35.516	-
RESUTTANO	1.042	3.244	340	918	1.382	4.162	-
RIESI	4.135	11.830	2.910	7.391	7.045	19.221	-
SAN CATALDO	6.375	22.188	1.892	1.985	8.267	24.173	-
SANTA CATERINA VILLARNOVA	2.729	10.166	869	2.532	3.598	12.698	-
SERRADIFALCO	1.981	6.730	974	2.874	2.955	9.604	1
SOMMATINO	2.358	8.346	936	2.948	3.294	11.294	-
SUTERA	865	2.962	608	2.119	1.473	5.081	-
VALLELUNGA PRATAMENO	1.414	5.094	655	1.943	2.069	7.037	-
VILLALBA	740	2.342	267	857	1.007	3.199	3
TOTALE PROVINCIA	83.668	296.196	39.665	109.021	123.333	405.217	66
ENNA							
AGIRA	2.830	9.224	1.185	3.380	4.015	12.604	-
AIDONE	1.973	6.918	1.804	5.301	3.777	12.219	-
ASSORO	1.530	5.954	842	2.664	2.372	8.418	-
BARRAFRANCA	4.264	15.259	1.227	3.840	5.491	19.099	1
CALASCIBETTA	1.584	5.981	939	2.926	2.523	8.907	2
CATEHARNOVA	1.206	4.099	147	151	1.353	4.250	-
CENTURIPPE	2.297	6.537	715	1.565	3.012	8.102	-
CERAMI	877	3.710	556	1.881	1.433	5.591	-
ENNA	8.300	34.486	2.274	7.893	10.574	42.379	3
GAGLIANO CASTELPERRATO	1.319	4.801	499	1.271	1.818	6.072	-
LEONFORTE	4.433	14.918	514	1.283	4.947	16.201	1
NICOSIA	4.346	15.844	2.057	5.818	6.403	21.662	1
MISSORIA	901	3.133	906	2.085	1.807	5.218	-
PIAZZA ARMERINA	6.462	23.123	4.002	12.603	10.464	35.726	-
PIETRAPERZIA	3.019	11.033	814	2.333	3.833	13.366	-
REGALBUTO	2.367	8.880	1.425	3.829	3.792	12.709	2
SPERLINGA	343	1.364	322	993	665	2.357	3
TROINA	3.123	13.066	1.066	3.721	4.189	16.787	-
VALGUARNERA CAROPEPE	2.931	10.621	810	2.354	3.741	12.975	5
VILLAROSA	1.954	7.351	1.353	3.347	3.307	10.698	18
TOTALE PROVINCIA	56.059	206.302	23.457	69.038	79.516	275.340	36
CATANIA							
ACI BONACCORSI	750	2.729	187	620	937	3.349	-
ACI CASTELLO	4.325	16.476	2.392	7.682	6.717	24.158	2
ACI CATENA	3.549	10.545	1.224	3.353	4.773	13.898	-
ACIREALE	13.801	53.291	5.058	16.071	18.859	69.362	-
ACI SANT'ANTONIO	1.901	7.148	1.034	3.313	2.935	10.461	-
ADRANO	9.618	34.271	4.322	11.353	13.940	45.624	6
BELPASSO	4.401	14.862	2.020	6.496	6.421	21.358	2
BIANCAVILLA	6.046	21.771	4.771	16.152	10.817	37.923	-
BRONTE	5.115	18.506	1.796	5.369	6.911	23.875	-
CALATABIANO	1.721	5.504	394	1.087	2.115	6.591	1

Segue Tav. 15 — Abitazioni e stanze, altri tipi di alloggio, per comune

COMUNI	ABITAZIONI OCCUPATE		ABITAZIONI NON OCCUPATE		TOTALE		ALTRI TIPI DI ALLOGGIO
	Abitazioni	Stanze	Abitazioni	Stanze	Abitazioni	Stanze	
SEGUE CATANIA							
CALTAGIRONE	10.911	40.119	4.532	14.524	15.443	54.643	-
CAMPOTONDO ETNEO	447	1.760	115	388	562	2.148	-
CASTEL DI IUDICA	1.564	4.354	475	1.024	2.039	5.378	-
CASTIGLIONE DI SICILIA	1.610	6.541	822	2.722	2.432	9.263	-
CATANIA	107.878	406.597	19.654	66.219	127.532	472.816	14
FIUMEFREDDO DI SICILIA	2.265	9.063	696	2.534	2.961	11.597	4
GIABBE	7.870	32.321	2.744	9.372	10.614	41.693	-
GRANICHELE	4.273	15.317	872	2.741	5.145	18.058	-
GRAVINA DI CATANIA	6.513	26.126	598	2.115	7.111	28.241	-
LICODIA EUBEA	1.015	3.793	558	2.060	1.573	5.853	-
LINGUAGLOSSA	1.781	7.080	634	1.919	2.415	8.999	-
MALETTO	1.303	5.258	224	790	1.527	6.048	-
NAMIAE	677	2.188	136	342	813	2.530	-
MASCALI	2.528	9.706	1.824	5.332	4.352	15.038	-
MASCALUCIA	3.090	12.000	2.356	9.393	5.446	21.393	-
MAZZARONE	998	3.604	134	362	1.132	3.966	-
MILITELLO IN VAL DI CATANIA	3.282	9.831	498	1.255	3.780	11.086	-
MILO	423	1.256	278	915	701	2.171	-
MINEO	2.051	7.226	701	2.030	2.752	9.256	-
MIRABELLA IMBACCARI	2.240	7.738	350	1.023	2.590	8.761	-
MISTERBIANCO	8.410	30.605	2.757	8.107	11.167	38.712	-
MOTTA SANT'ANASTASIA	2.232	6.790	1.155	3.186	3.387	9.976	12
NICOLOSI	1.427	5.455	1.262	5.370	2.689	10.825	-
PALAGONIA	4.239	12.865	1.326	3.230	5.565	16.095	-
PATERNO	13.021	46.712	9.854	22.587	22.875	69.299	9
PEDARA	1.695	6.907	2.510	11.203	4.205	18.110	-
PIEDIEMONTE ETNEO	1.292	5.074	777	2.856	2.069	7.930	-
RADDUSA	1.396	3.943	227	520	1.623	4.463	-
RAMACCA	2.765	8.673	1.403	3.729	4.168	12.402	-
RANDAZZO	3.450	13.996	1.909	5.850	5.359	19.846	-
RIPOSTO	3.877	16.209	1.288	4.758	5.165	20.967	1
SAN CONO	998	3.458	144	359	1.142	3.817	-
SAN GIOVANNI LA PUNTA	3.855	14.920	1.149	3.540	5.004	18.460	1
SAN GREGORIO DI CATANIA	2.276	9.374	691	2.559	2.967	11.933	-
SAN MICHELE DI GANZARIA	1.341	4.640	541	1.334	1.882	5.974	-
SAN PIETRO CLARENZA	707	2.745	322	1.092	1.029	3.837	-
SANT'AGATA LI BATTIATI	2.629	15.479	334	1.499	2.963	16.978	-
SANT'ALFIO	586	1.721	152	492	738	2.213	-
SANTA MARIA DI LICODIA	1.949	7.360	607	1.825	2.556	9.185	-
SANTA VENERINA	2.039	7.842	943	3.194	2.982	11.036	-
SCORDIA	4.472	13.861	1.150	2.280	5.622	16.141	-
TRECASTAGNI	1.483	5.742	2.173	8.551	3.656	14.293	-
TREBESTIBBI ETNEO	3.817	17.654	805	3.157	4.622	20.811	-
VALVERDE	1.341	5.205	355	1.315	1.696	6.520	1
VIAGRANDE	1.468	5.825	990	3.928	2.458	9.753	3
VIZZINI	2.651	9.555	1.279	3.561	3.930	13.116	-
ZAFFERANA ETNEA	2.065	8.098	1.606	6.254	3.671	14.352	5
TOTALE PROVINCIA	291.427	1.087.689	99.108	314.892	390.535	1.402.581	61
RAGUSA							
ACATE	1.946	7.015	1.159	3.541	3.105	10.556	-
CHIARAMONTE GULFI	2.547	9.634	1.840	5.562	4.387	15.196	-
COMISO	8.279	31.482	4.043	12.646	12.322	44.128	-
GIARRATANA	1.123	3.796	584	1.347	1.707	5.143	-
ISPICA	4.126	17.161	4.780	14.743	8.906	31.904	-
MODICA	14.246	57.068	7.416	21.260	21.662	78.328	6
MONTEROSSO ALMO	1.250	3.991	501	1.236	1.751	5.227	-
PCZZALLO	4.164	18.208	1.494	5.442	5.658	23.650	-
RAGUSA	20.624	71.837	10.858	36.962	31.482	108.799	1
SANTA CROCE CAMERINA	2.233	8.539	5.055	16.684	7.288	25.223	-
SCIACI	7.916	28.535	5.619	19.838	13.535	48.373	6
VITTORIA	14.815	59.418	8.302	27.477	23.117	86.895	3
TOTALE PROVINCIA	83.269	316.684	51.651	166.738	134.920	483.422	16
SIRACUSA							
AUGUSTA	11.557	47.767	8.437	39.330	19.994	87.097	-
AVOLA	8.185	29.435	2.043	6.078	10.228	35.513	-
BUCCHERI	967	3.835	391	1.119	1.358	4.954	-
BUSCENI	523	1.781	558	1.241	1.081	3.022	-
CANICATTI BAGNI	2.434	9.166	1.088	3.158	3.522	12.324	-
CARLENTINI	4.422	15.984	1.493	4.947	5.915	20.931	-
CASSARO	394	1.390	293	816	687	2.206	-
FERLA	1.086	4.056	395	1.109	1.481	5.165	-
FLORIDIA	5.108	19.775	1.033	3.073	6.141	22.848	1
FRANCOPONTE	4.382	14.588	1.639	4.580	6.021	19.168	-
LENTINI	9.884	33.346	4.541	9.394	14.425	42.740	1
MELILLI	2.657	10.881	1.078	3.559	3.735	14.440	-

Segue Tav. 15 — Abitazioni e stanze, altri tipi di alloggio, per comune

COMUNI	ABITAZIONI OCCUPATE		ABITAZIONI NON OCCUPATE		TOTALE		ALTRI TIPI DI ALLOGGIO
	Abitazioni	Stanze	Abitazioni	Stanze	Abitazioni	Stanze	
SEGUE SIRACUSA							
MOTO	6.656	26.178	4.616	13.365	11.272	39.543	1
PACHINO	6.451	24.490	2.818	8.856	9.269	33.346	3
PALAZZOLO ACREIDE	3.407	12.384	2.156	6.298	5.563	18.682	1
PORTOPALO EI CAPO PASSERO	803	3.169	276	940	1.079	4.109	-
PRIOLG GARGALLO	3.176	12.595	722	2.421	3.898	15.016	-
ROSOLINI	5.820	21.450	1.324	3.980	7.144	25.430	-
SIRACUSA	33.337	141.828	9.041	36.003	42.378	177.831	28
SOLARINO	1.843	7.291	405	1.193	2.248	8.484	7
SORTINO	2.943	10.857	915	2.658	3.858	13.515	-
TOTALE PROVINCIA	116.035	452.246	45.262	154.118	161.297	606.364	42
SASSARI							
AGGIUS	540	2.599	133	499	673	3.098	1
AGLIERTU	368	1.486	1.175	3.850	1.543	5.336	1
ALA' DEI SARDI	630	2.468	156	520	786	2.988	-
ALGHERO	9.967	40.754	3.960	12.366	13.927	53.120	25
ANELA	307	1.473	39	160	346	1.633	-
ARDARA	202	958	100	290	302	1.248	2
ARZACHENA	2.333	10.240	4.667	15.597	7.000	25.837	-
BADESI	510	2.482	299	1.002	809	3.484	1
BANARI	279	1.169	67	220	346	1.389	-
BENETUTTI	597	2.991	59	262	656	3.253	6
BERCHIDDA	1.029	4.658	331	690	1.360	5.348	2
BESSUDE	190	780	34	120	224	900	-
BONNANARO	441	1.897	155	602	596	2.499	-
BONO	1.133	5.378	166	662	1.299	6.040	1
BONORVA	1.495	6.812	269	1.029	1.764	7.841	1
BORTIGIADAS	339	1.526	141	450	480	1.976	-
BOBUTTA	141	588	80	271	221	859	-
BOTTIDDA	268	1.171	62	217	330	1.388	-
BUDDUSO*	1.712	7.760	554	1.944	2.266	9.704	-
BULTEI	530	2.392	192	639	722	3.031	-
BULZI	216	1.024	41	102	257	1.126	-
BURGOS	357	1.596	73	284	430	1.880	-
CALANGIANUS	1.263	5.672	184	650	1.447	6.322	-
CARGEGHE	184	776	29	102	213	878	2
CASTELSARDO	1.316	6.073	670	2.379	1.986	8.452	3
CHEREMULE	201	732	33	92	234	824	-
CHIARAMONTI	654	2.789	271	843	925	3.632	2
CODRONGIANOS	342	1.482	83	293	425	1.775	12
COSSOINE	390	1.656	59	206	449	1.862	2
ESPORLATU	173	803	-	-	173	803	-
FLORINAS	502	2.108	145	384	647	2.492	-
GIAVE	320	1.371	118	493	438	1.864	-
GOLFO ARANCI	468	1.924	2.235	6.360	2.703	8.284	1
ILLORAI	421	1.697	98	266	519	1.963	-
ITTIREDDU	187	911	62	231	249	1.142	-
ITTIRI	2.532	11.723	213	804	2.745	12.527	-
LAERREU	336	1.455	65	221	401	1.676	-
LA MADDALENA	3.582	14.330	1.409	4.516	4.991	18.846	4
LOIRI PORTO SAN PAOLO	507	2.058	728	1.466	1.235	3.524	-
LUOGOSANTO	656	2.678	183	622	839	3.300	9
LURAS	843	3.842	162	659	1.005	4.501	-
MABA	290	1.535	65	243	355	1.778	1
MARTIS	233	968	101	335	334	1.303	-
MONTILEONE ROCCA DCRIA	59	170	10	30	69	200	-
MONTI	758	3.279	207	649	965	3.928	-
MORBES	687	3.172	110	415	797	3.587	-
MUROS	182	677	18	57	200	734	-
MUGHEDU DI SAN NICOLC'	437	2.128	43	233	480	2.361	-
MULE	441	2.204	47	171	488	2.375	-
MULVI	902	3.911	92	342	994	4.253	-
OLDIA	8.240	35.872	6.924	19.972	15.164	55.844	55
OLNEDO	592	2.297	55	223	647	2.520	-
OSCHIRI	1.154	5.052	209	785	1.363	5.837	-
OSILO	1.158	5.231	195	631	1.353	5.862	-
OSSI	1.364	5.676	124	435	1.488	6.111	-
OZIERI	2.966	14.253	153	594	3.119	14.847	-
PADRIA	392	1.747	147	516	539	2.263	1
PALAU	761	3.146	1.415	4.305	2.176	7.451	2
PATTADA	1.017	4.288	36	137	1.053	4.425	-
PERFUGAS	912	3.970	169	556	1.081	4.526	2
PLOAGHE	1.301	5.677	119	411	1.420	6.088	2
PORTO TORRES	5.279	22.581	357	1.418	5.636	23.999	3
POZZORAGGIORE	1.116	5.600	373	1.496	1.489	7.096	-
PUTIFIGARI	210	824	35	92	245	916	-
ROMANA	231	1.085	55	200	286	1.285	-
SANT ANTONIO DI GALLUSA	454	2.043	108	347	562	2.390	-
SANTA TERESA GALLURA	1.279	5.347	2.659	8.516	3.938	13.863	13

Segue Tav. 15 — Abitazioni e stanze, altri tipi di alloggio, per comune

COMUNI	ABITAZIONI OCCUPATE		ABITAZIONI NON OCCUPATE		TOTALE		ALTRI TIPI DI ALLOGGIO
	Abitazioni	Stanze	Abitazioni	Stanze	Abitazioni	Stanze	
SEGUR SASSARI							
SASSARI	32.268	139.701	6.729	22.985	38.997	162.686	209
SEDINI	486	2.056	142	501	628	2.557	-
SEMESTENE	132	594	31	110	163	704	-
SEMNOBI	1.773	7.117	155	498	1.928	7.615	3
SILIGO	414	1.737	89	336	503	2.073	1
SORSO	3.305	13.027	2.774	10.435	6.079	23.462	1
TERTI	559	2.235	110	475	669	2.710	1
TRINFIO PAUSANIA	3.979	17.328	814	2.758	4.793	20.086	3
TERGU	158	735	33	104	191	839	-
THIESI	968	4.666	194	707	1.162	5.373	-
TISSI	389	1.679	51	172	440	1.851	-
TORRALBA	355	1.612	75	289	430	1.901	-
TRINITA D'AGULTU E VIGNOLA	582	2.689	1.185	3.958	1.767	6.647	-
TULA	525	2.439	66	317	591	2.756	-
URI	761	3.242	117	463	878	3.705	2
USINI	925	3.987	63	256	988	4.243	-
VALLEDORIA	1.235	5.555	476	1.425	1.711	6.980	2
VIDDALBA	460	2.167	61	208	521	2.375	-
VILLANOVA MONTELEONE	860	3.931	143	524	1.003	4.455	-
TOTALE PROVINCIA	121.010	525.512	46.634	151.993	167.644	677.505	376
NUORO							
ARITZO	487	2.481	180	765	667	3.246	-
ARZANA	853	3.824	101	398	954	4.222	-
ATZARA	387	1.927	79	340	466	2.267	-
AUSTIS	315	1.178	89	354	404	1.532	-
BARI SARDO	1.019	4.698	259	1.100	1.278	5.798	-
BAUNEI	1.201	5.945	203	344	1.404	6.289	-
BELVI	224	884	40	144	264	1.028	-
BIBORI	123	563	52	239	175	802	-
BITTI	1.246	6.130	201	889	1.447	7.019	-
BOLOTANA	1.142	5.888	428	1.640	1.570	7.528	-
BORORE	748	3.937	103	458	851	4.395	-
BORTIGALI	578	3.094	213	904	791	3.998	-
BOSA	1.997	8.034	425	1.728	2.422	9.762	-
BUDONI	840	3.696	877	3.174	1.717	6.870	-
DESULO	995	4.314	311	1.141	1.306	5.455	1
DORGALI	2.099	10.479	866	4.019	2.965	14.498	-
DUALCHI	262	1.063	-	-	262	1.063	-
ELINI	140	683	25	124	165	807	-
ESCALAPLANO	724	3.164	131	263	855	3.427	-
ESCOLCA	245	1.147	43	214	288	1.361	-
ESTERZILI	376	1.617	169	620	545	2.237	-
FLUSSIO	182	1.008	39	199	221	1.207	-
FONNI	1.325	7.135	162	766	1.487	7.901	-
GADONI	358	1.767	41	152	399	1.919	-
GAIRO	985	4.236	336	1.488	1.321	5.724	2
GALTELLI	530	3.031	173	612	703	3.643	-
GAVOI	958	5.207	158	835	1.116	6.042	-
GENONI	331	1.687	46	201	377	1.888	3
GERGEI	542	2.391	104	403	646	2.794	-
GIRASOLE	138	600	47	143	185	743	-
ILBONO	684	3.272	86	377	770	3.649	-
IRGOLI	557	2.785	146	608	703	3.393	-
ISILI	843	4.168	115	539	958	4.707	-
JERZU	1.124	4.597	526	1.566	1.650	6.163	1
LACONI	731	3.522	203	866	934	4.388	1
LAMUSEI	1.605	7.536	138	573	1.743	8.109	-
LEI	197	1.013	45	175	242	1.188	-
LOCCHI	483	2.077	145	502	628	2.579	-
LOCULI	138	608	29	113	167	721	-
LODE'	781	3.629	328	1.089	1.109	4.718	-
LGTZORAI	452	2.159	259	950	711	3.109	-
LULA	558	2.354	58	236	616	2.590	-
LACONER	3.015	14.774	308	1.478	3.323	16.252	-
MAGOMADAS	193	1.010	277	1.468	470	2.478	-
MAMOIADA	710	3.581	73	317	783	3.898	-
MEANA SARDO	640	3.111	160	666	800	3.777	-
MODULO	88	454	40	169	128	623	-
MONTRESTA	290	1.240	54	171	344	1.411	-
MORAGUGUNE	156	810	19	106	175	916	-
NUORO	9.310	43.876	1.207	4.708	10.517	48.584	4
NURAGUS	309	1.544	81	422	390	1.966	-
NURALLAO	366	1.830	71	272	437	2.102	-
NURRI	786	3.687	211	911	997	4.598	-
OLIENA	1.880	8.421	78	343	1.958	8.764	-
OLLOLAI	532	2.219	102	332	634	2.551	-
OLZAI	361	1.750	173	329	534	2.079	-
ONANI	152	710	54	177	206	887	-

Segue Tav. 15 — Abitazioni e stanze, altri tipi di alloggio, per comune

COMUNI	ABITAZIONI OCCUPATE		ABITAZIONI NON OCCUPATE		TOTALE		ALTRI TIPI DI ALLOGGIO
	Abitazioni	Stanze	Abitazioni	Stanze	Abitazioni	Stanze	
SEGUE NUOVO							
ONIFAI	227	1.054	44	104	271	1.158	-
ONIFERRI	283	1.319	44	176	327	1.495	-
ORANI	878	4.201	71	263	949	4.464	-
ORGOSOLO	1.179	5.605	40	167	1.219	5.772	-
OROSEI	1.234	6.144	547	2.429	1.781	8.573	-
OROTELLI	777	3.091	66	251	843	3.342	-
ORROLI	821	3.456	171	739	992	4.195	-
ORTUERI	480	2.386	65	300	545	2.686	-
ORUNE	811	4.321	319	1.090	1.130	5.411	-
OSIDDA	109	225	-	-	109	225	-
OSIMI	392	1.326	82	259	474	1.585	2
OTTANA	642	3.218	96	484	738	3.702	-
OVODDA	488	2.310	125	476	613	2.786	-
PERDASDEFOGU	718	3.024	112	391	830	3.415	-
POSADA	432	2.142	424	1.418	856	3.560	-
SADALI	388	1.766	134	614	522	2.380	-
SAGAMA	95	452	23	94	118	546	-
SAN TEODORO	600	2.699	1.804	4.699	2.404	7.398	-
SARULE	620	3.477	9	42	629	3.519	-
SERRI	244	1.110	118	492	362	1.602	-
SEUI	673	2.762	220	837	893	3.599	-
SEULO	411	1.718	118	412	529	2.130	-
SILANUS	689	3.146	113	499	802	3.645	-
SINDIA	696	2.833	118	521	814	3.354	-
SINISCOLA	2.407	11.145	1.359	5.983	3.766	17.128	2
SORGONO	610	2.645	147	630	757	3.275	1
SUNI	422	2.222	133	548	555	2.770	-
TALANA	322	1.483	63	225	385	1.708	-
TERTENIA	982	4.171	931	2.740	1.913	6.911	4
TETI	251	1.067	19	24	270	1.091	-
TIANA	222	953	73	275	295	1.228	-
TIMMURA	90	507	20	78	110	585	-
TONARA	783	4.082	252	1.122	1.035	5.204	-
TORPE'	623	2.916	175	517	798	3.433	-
TORTOLI'	1.953	9.197	360	1.398	2.313	10.595	-
TREI	383	1.483	65	184	448	1.667	-
ULASSAI	564	2.579	100	365	664	2.944	-
URZULEI	374	2.018	48	202	422	2.220	1
USSASSAI	313	1.613	97	378	410	1.991	-
VILLAGRANDE STRISAILI	981	4.723	108	444	1.089	5.167	-
VILLANOVA TULO	342	1.600	70	285	412	1.885	-
TOTALE PROVINCIA	73.800	346.734	19.770	75.275	93.570	422.009	22
ORISTANO							
ABBASANTA	682	3.516	180	689	862	4.205	-
AIDOMAGGIORE	227	1.128	31	143	258	1.271	-
ALBAGIARA	117	631	20	85	137	716	-
ALES	545	2.677	78	348	623	3.025	-
ALLAI	163	881	49	211	212	1.092	-
ARBOREA	757	4.099	79	302	836	4.401	2
ARDAULI	531	2.727	163	705	694	3.432	-
ASSOLO	179	1.018	43	197	222	1.215	-
ASUNI	159	754	49	184	208	938	-
BARADILI	41	179	7	24	48	203	1
BARATILI SAN PIETRO	350	1.482	46	175	396	1.657	2
BARESSA	296	1.462	25	135	321	1.597	-
BAULADU	209	1.172	11	62	220	1.234	-
BIDONI'	77	386	11	44	88	430	-
BONARCADO	515	2.197	69	259	584	2.456	2
BORONEDDU	71	369	10	47	81	416	-
BUSACHI	624	3.353	112	468	736	3.821	-
CABRAS	2.285	11.157	674	2.549	2.959	13.706	4
CUGLIERI	1.222	6.363	1.344	5.713	2.566	12.076	-
CURCURIS	104	480	19	96	123	576	1
FORDONGIANUS	416	1.959	91	424	507	2.383	1
GHILARZA	1.305	7.134	139	733	1.444	7.867	-
GONNOSCODINA	169	857	27	122	196	979	-
GONNOSNO'	320	1.620	66	145	386	1.765	-
GONNOSTRANATZA	266	1.311	58	272	324	1.583	-
HARRUBIU	1.196	5.481	194	849	1.390	6.330	6
MASULLAS	353	1.429	55	184	408	1.613	-
MILIS	421	2.109	55	204	476	2.313	-
MOGORELLA	170	863	27	112	197	975	-
MOGORO	1.341	6.788	285	1.273	1.626	8.061	-
MORGONGIORI	308	1.440	52	221	360	1.661	-
MARBOLIA	468	2.464	30	135	498	2.599	-
MEONELI	272	1.438	55	264	327	1.702	2
MORBELLO	301	1.646	108	433	409	2.079	-
MUGHEDU SANTA VITTORIA	194	817	78	254	272	1.071	-

Segue Tav. 15 — Abitazioni e stanze, altri tipi di alloggio, per comune

COMUNI	ABITAZIONI OCCUPATE		ABITAZIONI NON OCCUPATE		TOTALE		ALTRI TIPI DI ALLOGGIO
	Abitazioni	Stanze	Abitazioni	Stanze	Abitazioni	Stanze	
SRGUE ORISTANO							
MURACHI	423	2.010	88	333	511	2.343	1
MURCI	166	786	43	172	209	958	-
OLLASTRA SIMAXIS	340	1.668	44	183	384	1.851	-
ORISTANO	8.001	39.448	830	3.452	8.831	42.900	9
PALMAS ARBOREA	281	1.143	28	114	309	1.257	-
PAU	150	720	42	175	192	895	-
PAULILATINO	833	4.165	104	404	937	4.569	-
POMPU	83	384	22	87	105	471	-
RIOLA SARDO	595	2.839	134	454	729	3.293	-
RUINAS	338	1.642	79	352	417	1.994	-
SANUGHEO	1.044	5.343	208	989	1.252	6.332	-
SAN NICOLO' D'ARCIDAMO	749	3.683	70	308	819	3.991	1
SANTA GIUSTA	821	3.739	281	742	1.102	4.481	-
SANT'ANTONIO RUINAS	176	894	27	115	203	1.009	-
SANTU LUSSURGIU	964	5.199	409	1.883	1.373	7.082	-
SAN VERO MILIS	693	3.575	941	4.253	1.634	7.828	13
SCANO DI MONTIPERRO	701	3.168	157	603	858	3.771	2
SEDILO	823	4.318	105	472	928	4.790	-
SENEGHE	644	3.508	98	505	742	4.013	1
SEMIS	219	1.048	48	214	267	1.262	-
SENNARIOLO	99	361	29	113	128	474	-
SIANAGGIORE	240	1.178	17	75	257	1.253	1
SIANAMMA	233	1.219	5	21	238	1.240	-
SIAPICCIA	102	582	13	75	115	657	-
SIMALA	151	793	13	51	164	844	-
SIMAXIS	522	2.592	117	439	639	3.031	-
SINI	236	1.177	40	206	276	1.383	1
SIBIS	66	245	13	37	79	282	1
SODDI	65	308	8	32	73	340	-
SOLARUSSA	758	3.197	98	342	856	3.539	1
SOHRADILE	223	1.035	90	370	313	1.405	-
TADASUNI	91	494	24	97	115	591	-
TEBREA	2.628	11.916	635	2.431	3.263	14.347	1
TRAMATZA	283	1.063	35	107	318	1.170	-
TRESNURAGHES	522	2.668	335	1.698	857	4.366	1
ULA' TIRSO	247	1.193	128	493	375	1.686	-
URAS	942	4.701	104	458	1.046	5.159	1
USELLUS	341	1.728	24	115	365	1.843	-
VILLANOVA TRUSCHEDU	108	557	25	102	133	659	-
VILLAURBANA	539	2.672	54	233	593	2.905	-
VILLA VERDE	169	867	26	110	195	977	1
ZEDDIANI	337	1.692	95	395	432	2.087	-
ZERFALIU	299	1.124	49	155	348	1.279	-
TOTALE PROVINCIA	43.899	216.029	10.075	42.026	53.974	258.055	56
CAGLIARI							
ARBUS	2.139	10.242	1.007	3.975	3.146	14.217	2
ARMUNGIA	252	1.229	66	297	318	1.526	-
ASSENINI	4.220	19.598	295	1.187	4.515	20.785	-
BALLAO	356	1.608	42	163	398	1.771	-
BARRALI	246	1.218	31	153	277	1.371	-
BARUMINI	448	2.161	21	102	469	2.263	-
BUGGERU	377	1.626	232	950	609	2.576	-
BURCEI	758	3.214	34	120	792	3.334	-
CAGLIARI	62.546	289.065	6.520	21.688	69.066	310.753	347
CALASETTA	833	3.545	1.007	3.016	1.840	6.561	-
CAPOTERRA	2.848	13.048	695	3.117	3.543	16.165	-
CARBONIA	8.768	35.738	491	1.848	9.259	37.586	46
CARLOFORTE	2.294	8.591	2.272	5.888	4.566	14.479	1
CCLINAS	365	1.699	23	105	388	1.804	-
DECIMOMANNU	1.335	6.494	67	304	1.402	6.798	3
DECIMOPUTZU	964	4.593	67	261	1.031	4.854	-
DOLIANOVA	2.002	9.300	261	971	2.263	10.271	-
DOMUS DE MARIA	356	1.443	356	1.370	712	2.813	-
DOMUSNOVAS	1.577	7.558	149	568	1.726	8.126	-
DONORI'	486	2.283	78	302	564	2.585	1
FLUMINIMAGGIORE	981	4.369	266	1.186	1.247	5.555	-
FURTEI	509	2.814	70	311	579	3.125	-
GENURI	158	733	35	130	193	863	-
GESICO	273	1.203	24	48	297	1.251	-
GESTURI	426	1.841	58	286	484	2.127	-
GIBA	852	3.586	119	497	971	4.083	1
GONI	140	661	-	-	140	661	-
GONNESA	1.425	6.256	195	711	1.620	6.967	-
GONNOSPANADIGA	2.048	9.492	308	1.109	2.356	10.601	2
GUNAGGIORE	284	1.210	13	56	297	1.266	-
GUASILA	831	4.239	37	167	868	4.406	-
GUSPINI	3.634	17.954	362	1.517	3.996	19.471	4
IGLESIAS	7.840	34.040	756	2.862	8.596	36.902	59

Segue Tav. 15 — Abitazioni e stanze, altri tipi di alloggio, per comune

COMUNI	ABITAZIONI OCCUPATE		ABITAZIONI NON OCCUPATE		TOTALE		ALTRI TIPI DI ALLOGGIO
	Abitazioni	Stanze	Abitazioni	Stanze	Abitazioni	Stanze	
SEGUE CAGLIARI							
LAS PIASSAS	100	471	55	152	155	623	-
LUNAMATRONA	517	2.697	71	320	588	3.017	-
MANDAS	717	3.572	95	461	812	4.033	-
MARACALAGONIS	1.254	5.874	1.666	7.035	2.920	12.909	-
MASAINAS	403	1.802	65	206	468	2.008	-
MONASTIR	1.057	4.859	48	115	1.105	4.974	-
MURAVERA	1.344	6.254	1.908	6.255	3.252	12.509	-
MUSEI	333	1.549	76	134	409	1.683	-
MARCAO	879	3.609	114	496	993	4.105	1
MURAMINIS	874	4.371	61	285	935	4.656	-
MUIS	530	2.437	26	102	556	2.539	1
ORTACUSUS	214	864	22	64	236	928	-
PABILLONIS	758	3.713	41	190	799	3.903	-
PAULI ARBAREI	208	1.081	22	97	230	1.178	-
PERDAXIUS	408	1.666	90	276	498	1.942	-
PIBENTEL	326	1.335	80	258	406	1.593	-
PORTOSCUSO	1.497	6.187	355	1.366	1.852	7.553	4
PULA	1.412	6.508	2.135	8.492	3.547	15.000	3
QUARTO SANT'ELENA	11.080	50.679	6.219	26.883	17.299	77.562	1
SANASSI	1.397	7.358	142	670	1.539	8.028	-
SANATZAI	496	2.579	56	283	552	2.862	1
SAN BASILIO	363	1.584	90	369	453	1.953	-
SAN GAVINO MONREALE	2.583	13.682	147	681	2.730	14.363	-
SAN GIOVANNI SUERGIU	1.465	6.698	231	890	1.696	7.588	2
SANLURI	2.194	10.815	325	1.431	2.519	12.246	1
SAN NICOLO' GERREI	341	1.559	33	166	374	1.725	-
SAN SPERATE	1.468	7.208	99	450	1.567	7.658	2
SANTADI	1.068	4.737	145	473	1.213	5.210	-
SANT'ANDREA FRIUS	470	2.083	61	255	531	2.338	-
SANT'ANNA ARRESI	617	2.523	301	1.236	918	3.759	1
SANT'ANTIOCO	3.268	15.170	784	1.942	4.052	17.112	22
SAN VITO	1.336	5.355	320	1.182	1.656	6.537	1
SARDARA	1.203	6.401	113	517	1.316	6.918	-
SARROCH	1.307	5.853	660	3.059	1.967	8.912	-
SEGARIU	416	1.973	54	253	470	2.226	-
SELARGIUS	4.540	21.032	686	3.642	5.226	24.674	1
SELEGAS	364	1.806	57	284	421	2.090	-
SENOBBI'	1.098	5.095	126	467	1.224	5.562	-
SERDIANA	527	2.629	32	163	559	2.792	-
SERRAHANNA	2.440	12.685	315	1.424	2.755	14.109	1
SERRENTI	1.489	7.096	101	429	1.590	7.525	2
SESTU	2.507	11.339	210	827	2.717	12.166	1
SETTIMO SAN PIETRO	1.158	5.432	68	295	1.226	5.727	-
SETZU	68	380	15	78	83	458	-
SIDDI	239	1.170	32	138	271	1.308	-
SILIQUA	1.104	5.404	292	1.024	1.396	6.428	-
SILIUS	337	1.578	18	75	355	1.653	-
SINNAI	2.666	12.331	1.414	5.598	4.080	17.929	7
SIURGUS DOMIGALA	587	2.772	142	641	729	3.413	-
SOLEMINIS	299	1.297	84	336	383	1.633	-
SUELLI	299	1.311	22	101	321	1.412	-
TEULADA	1.398	5.861	593	2.019	1.991	7.880	-
TRATALIAS	320	1.500	136	393	456	1.893	-
TULLI	410	2.109	78	364	488	2.473	-
TURRI	195	1.094	64	292	259	1.386	-
USSANA	812	3.868	79	337	891	4.205	-
USSARAHANNA	210	1.196	43	169	253	1.365	-
UTA	1.367	5.883	272	549	1.639	6.432	-
VALLERMOZA	531	2.667	65	288	596	2.955	-
VILLACIDRO	3.871	17.819	521	1.918	4.392	19.737	-
VILLANAR	831	4.332	46	237	877	4.565	-
VILLANASSARGIA	913	4.427	109	455	1.022	4.882	-
VILLANOVAFOERU	227	859	22	92	249	951	-
VILLANOVAFRANCA	537	2.468	92	428	629	2.896	-
VILLAPERUCCIO	291	1.319	39	112	330	1.431	-
VILLAPUTZU	1.380	5.855	191	692	1.571	6.547	1
VILLASALTO	570	2.644	135	602	705	3.246	-
VILLA SAN PIETRO	295	1.390	80	323	375	1.713	3
VILLASINIUS	626	2.769	1.454	5.742	2.080	8.511	2
VILLASOR	1.809	9.239	97	425	1.906	9.664	-
VILLASPECIOSA	389	1.747	10	55	399	1.802	-
TOTALE PROVINCIA	193.178	890.160	40.407	153.323	233.585	1.043.483	524
TOTALE ITALIA	17.509.058	71.465.194	4.343.659	15.104.954	21.852.717	86.570.148	95.930

