

ISTITUTO CENTRALE DI STATISTICA  
11° CENSIMENTO GENERALE DELLA POPOLAZIONE  
24 OTTOBRE 1971

VOLUME II

DATI PER COMUNE  
SULLE CARATTERISTICHE STRUTTURALI  
DELLA POPOLAZIONE E DELLE ABITAZIONI

I T A L I A

DATI RIASSUNTIVI - PARTE PRIMA



ROMA - 1974



## I N D I C E

### CARTA PLANIMETRICA

	<i>Pag.</i>	V.
AVVERTENZE . . . . .		
TAVOLA 1 - Superficie territoriale e densità - Popolazione residente e popolazione presente, per sesso . . . . .	»	2
TAVOLA 2 - Popolazione residente per sesso e stato civile . . . . .	»	4
TAVOLA 3 - Popolazione residente per sesso e classe di età . . . . .	»	6
A - Totale . . . . .	»	6
B - Maschi . . . . .	»	10
C - Femmine . . . . .	»	14
TAVOLA 4 - Popolazione residente in età da 6 anni in poi per sesso e grado di istruzione . . . . .	»	18
TAVOLA 5 - Popolazione residente temporaneamente assente per sesso, luogo di presenza e motivo dell'assenza . . . . .	»	22
TAVOLA 6 - Popolazione residente in età da 14 anni in poi attiva e non attiva per sesso . . . . .	»	24
TAVOLA 7 - Popolazione residente attiva in condizione professionale per sesso e ramo di attività economica . . . . .	»	26
TAVOLA 8 - Popolazione residente attiva in condizione professionale per sesso, settore di attività economica e posizione nella professione . . . . .	»	30
A - Totale . . . . .	»	30
B - Agricoltura, foreste, caccia e pesca . . . . .	»	32
C - Industrie . . . . .	»	34
D - Altre attività . . . . .	»	36
TAVOLA 9 - Popolazione residente attiva in condizione professionale per sesso, classe di età e settore di attività economica . . . . .	»	38
A - Totale . . . . .	»	38
B - Maschi . . . . .	»	42
C - Femmine . . . . .	»	46
TAVOLA 10 - Popolazione residente in età da 14 anni in poi non attiva per sesso e condizione non professionale . . . . .	»	50
TAVOLA 11 - Famiglie residenti per condizione del capo famiglia . . . . .	»	52
TAVOLA 12 - Famiglie residenti con il capo famiglia in condizione professionale per ramo di attività economica del capo famiglia . . . . .	»	54

TAVOLA 13 - Famiglie residenti con il capo famiglia in condizione professionale per settore di attività economica e posizione nella professione del capo famiglia . . . . .	Pag.	58
A - Totale . . . . .	»	58
B - Agricoltura, foreste, caccia e pesca . . . . .	»	60
C - Industrie . . . . .	»	62
D - Altre attività . . . . .	»	64
TAVOLA 14 - Famiglie residenti con il capo famiglia in condizione non professionale per condizione del capo famiglia . . . . .	»	66
TAVOLA 15 - Famiglie residenti per ampiezza della famiglia . . . . .	»	68
TAVOLA 16 - Abitazioni in complesso (occupate e non occupate); altri tipi di alloggio . . . . .	»	70
TAVOLA 17 - Abitazioni in complesso (occupate e non occupate) per titolo di godimento . . . . .	»	74
TAVOLA 18 - Abitazioni in complesso (occupate e non occupate) per epoca di costruzione . . . . .	»	76
TAVOLA 19 - Abitazioni in complesso (occupate e non occupate) per servizio installato . . . . .	»	78
TAVOLA 20 - Abitazioni occupate per titolo di godimento . . . . .	»	82
TAVOLA 21 - Abitazioni occupate per epoca di costruzione e titolo di godimento . . . . .	»	86
TAVOLA 22 - Abitazioni occupate per numero di stanze . . . . .	»	90
TAVOLA 23 - Abitazioni occupate per servizio installato . . . . .	»	94

## APPENDICE

Elenco delle categorie di attività economica che nella classificazione del 1971 sono comprese in un ramo diverso da quello considerato nella classificazione del 1961

## AVVERTENZE

L'11° Censimento generale della popolazione, al quale è stata abbinata la rilevazione delle abitazioni, è stato effettuato con riferimento alla data del 24 ottobre 1971, in attuazione della legge 31 gennaio 1969, n. 14, e del relativo regolamento di esecuzione (D. P. R. 23 ottobre 1971, n. 895).

Il piano di rilevazione del censimento e di elaborazione dei dati è stato predisposto sulla base delle proposte formulate da un'apposita Commissione di studio istituita presso l'Istituto Centrale di Statistica (1).

Il presente fascicolo si articola in due parti:

- Parte prima (con i totali provinciali delle 23 tavole contenute in ogni fascicolo provinciale);
- Parte seconda (con tre tavole nelle quali viene data, per taluni aspetti, una maggiore analisi di quella contenuta nei fascicoli provinciali).

Nelle avvertenze che seguono sono illustrati i caratteri ai quali si riferiscono i dati riportati nel presente fascicolo, allo scopo di assicurare una esatta interpretazione dei dati stessi.

Per una completa conoscenza delle modalità tecniche seguite per l'esecuzione del censimento, vedasi il fascicolo dell'Istituto Centrale di Statistica « 11° Censimento della popolazione e 5° Censimento industriale e commerciale, 24-25 ottobre 1971, Disposizioni e istruzioni per gli Organi periferici », Roma, 1971.

1. - **Circoscrizioni territoriali** — La denominazione e le circoscrizioni territoriali dei Comuni, delle Province e delle Regioni fanno riferimento alla situazione esistente alla data del 24 ottobre 1971.

2. - **Famiglia - Convivenza** — Ai fini del censimento, per *famiglia* s'intende un insieme di persone legate da vincoli di matrimonio, parentela, affinità, adozione, affiliazione, tutela o da vincoli affettivi, coabitanti ed aventi dimora abituale nello stesso Comune, che normalmente provvedono al soddisfacimento dei loro bisogni mediante la messa in comune di tutto o parte del reddito di lavoro o patrimoniale da esse percepito.

Una famiglia può essere costituita anche da una sola persona la quale provvede in tutto o in parte con i propri mezzi di sussistenza al soddisfacimento dei bisogni individuali.

Sono considerate facenti parte della famiglia, come membri aggregati di essa, anche le persone addette ai servizi domestici, nonché le altre persone che, a qualsiasi titolo, convivono abitualmente con la famiglia stessa.

Si considera *capo famiglia* chi esercita la patria potestà, la tutela o chi ha l'amministrazione e la cura degli interessi della famiglia.

Ai fini del censimento, per *convivenza* s'intende un insieme di persone che, senza essere legate da vincoli di matrimonio, parentela, affinità e simili, conducono vita comune per motivi religiosi, di cura, di assistenza, militari, di pena, e simili.

Sono considerate facenti parte della convivenza anche le persone addette alla convivenza stessa per ragioni d'impiego o di lavoro e che vi vivono abitualmente, purchè non costituiscano famiglia a sè stante.

---

(1) In tale Commissione erano rappresentati le seguenti Amministrazioni ed Enti: Ministero dell'Interno; Ministero dell'Industria del Commercio e dell'Artigianato; Ministero del Bilancio e della Programmazione Economica; Ministero del Lavoro e della Previdenza Sociale; Ministero dei Lavori Pubblici; Ministero della Pubblica Istruzione; Ministero dell'Agricoltura e delle Foreste; Consiglio Nazionale dell'Economia e del Lavoro; Assessorati per gli Enti Locali delle Regioni a statuto speciale; Camere di Commercio, Industria, Artigianato e Agricoltura; Associazione Nazionale Comuni Italiani; Uffici di Statistica dei Comuni capoluoghi; Confederazione Generale dell'Agricoltura Italiana; Confederazione Nazionale dei Coltivatori Diretti; Confederazione Generale dell'Industria Italiana; Confederazione Generale Italiana del Commercio e del Turismo; Confederazione Generale Italiana del Lavoro; Confederazione Italiana Sindacati Lavoratori; Unione Italiana del Lavoro; Docenti Universitari.

3. - **Popolazione residente** — La *popolazione residente* di ciascun Comune è costituita: a) dalle persone aventi dimora abituale nel Comune e ivi presenti alla data del censimento; b) dalle persone aventi anch'esse dimora abituale nel Comune, ma che alla data del censimento risultavano assenti per uno dei seguenti motivi: servizio militare di leva, di richiamo alle armi, di volontariato; istruzione, rieducazione, noviziato religioso; baliatico per un periodo non superiore ai due anni; ricovero in istituti di cura per un periodo non superiore ai 2 anni, esclusi i ricoveri in istituti psichiatrici in base a provvedimenti di «ricovero definitivo»; detenzione in attesa di giudizio o condanna inferiore a 5 anni; affari, turismo, breve cura e simili; servizio statale all'estero; missione fuori sede; lavori stagionali e comunque temporanei; imbarco su navi della marina militare o mercantile.

4. - **Popolazione presente** — La *popolazione presente* di ciascun Comune è costituita: a) dalle persone presenti nel Comune alla data del censimento ed aventi in esso dimora abituale; b) dalle persone presenti nel Comune alla data del censimento ma aventi dimora abituale in altro Comune o all'estero.

5. - **Età** — L'età è computata in anni compiuti. Così ad esempio:

0 anni: dalla nascita al giorno precedente il 1° compleanno;

1 anno: dal giorno del 1° compleanno al giorno precedente il 2° compleanno;

.....

meno di 5 anni: dalla nascita al giorno precedente il 5° compleanno;

da 5 a 9 anni: dal giorno del 5° compleanno al giorno precedente il 10° compleanno.

Ai fini del confronto con i dati del censimento del 1961 è da tener presente che in detto censimento l'età venne computata in anni di vita. Così ad esempio la classe «fino a 6 anni» comprendeva il periodo dalla nascita fino al 6° anno compiuto (cioè fino al 6° compleanno); la classe «da 35 a 40 anni» il periodo dal 35° anno compiuto fino al 40° anno compiuto (cioè fino al 40° compleanno). Pertanto per il censimento del 1971 la classe «meno di 6 anni» va confrontata con la classe «fino a 6 anni» del 1961, quella «da 35 a 39 anni» con quella «da 35 a 40 anni», e così di seguito. È da notare che il nuovo criterio, peraltro già seguito in occasione di precedenti censimenti demografici del nostro Paese, è stato applicato in conformità alle raccomandazioni internazionali ed ai criteri seguiti nella maggior parte degli altri Paesi.

6. - **Grado d'istruzione** — Si riferisce al più alto titolo di studio conseguito in qualsiasi scuola (pubblica o privata, italiana o straniera, anche all'estero) e non alla più alta classe o al più alto corso frequentato con successo.

**LAUREATI** — Coloro che, avendo seguito un corso completo di studi universitari (della durata minima di quattro anni), hanno conseguito un diploma di laurea.

**DIPLOMATI** — Coloro che hanno conseguito un diploma di maturità o di abilitazione di scuola media superiore (maturità classica, scientifica, abilitazione magistrale, abilitazione tecnica, ecc.) che consenta l'accesso ad una o più facoltà universitarie o che abbia fine a se stesso (diploma di ostetricia, diploma di conservatorio di musica o d'istituto d'arte, ecc.).

Con tale voce sono altresì indicate le persone che hanno conseguito un'abilitazione specifica dopo un corso di studi universitari della durata inferiore a quattro anni (diploma di statistica, di vigilanza alle scuole elementari, ecc.).

**FORNITI DI LICENZA MEDIA INFERIORE** — Coloro che hanno conseguito una licenza di scuola media inferiore che consenta l'accesso alle scuole medie superiori (licenza di scuola media, licenza ginnasiale, licenza d'istituto tecnico inferiore, licenza magistrale inferiore, ecc.) o a determinate scuole tecniche o professionali (licenza d'avviamento professionale, licenza di scuola d'arte o d'istituto d'arte).

**FORNITI DI LICENZA ELEMENTARE** — Coloro che hanno conseguito la licenza elementare o il certificato rilasciato da un corso di scuola popolare di tipo C (assimilabile alla licenza elementare).

**ALFABETI PRIVI DI TITOLO DI STUDIO** — Coloro che hanno dichiarato di saper leggere e scrivere pur non avendo conseguito neanche la licenza elementare. In tale gruppo risultano pertanto compresi anche coloro che alla data del censimento frequentavano una qualsiasi classe di scuola elementare, ivi compresi gli iscritti alla 1ª elementare.

Sono comprese in tale gruppo anche le persone che hanno conseguito il certificato di proscioglimento (3ª elementare) fino al 1955, anno nel quale tale certificato venne abolito in virtù del D.P.R. 14 giugno 1955, n. 503. Tuttavia non è da escludere che taluni censiti in possesso del certificato di proscioglimento abbiano dichiarato di essere forniti di licenza elementare e pertanto risultino compresi in questo ultimo gruppo. Poiché nel censimento del 1961 le persone fornite del certificato di proscioglimento vennero comprese nel gruppo dei censiti in possesso della licenza di scuola elementare, ai fini di un corretto confronto fra i due censimenti occorre considerare congiuntamente i gruppi dei «forniti di licenza elementare» e degli «alfabeti privi di titolo di studio».

**ANALFABETI** — Coloro che hanno dichiarato di non sapere nè leggere nè scrivere o che hanno dichiarato di sapere solo leggere o solo scrivere.

**7. — Popolazione attiva e non attiva** — La *popolazione attiva* è costituita: a) dai censiti in età da 14 anni in poi che alla data del censimento risultavano esercitare una professione, arte o mestiere, in proprio o alle dipendenze altrui, ivi compresi i coadiuvanti; b) dai censiti in età da 14 anni in poi che alla data del censimento risultavano disoccupati, cioè da coloro che, avendo perduto una precedente occupazione, erano alla ricerca di una nuova occupazione; c) da altre categorie di censiti in età da 14 anni in poi temporaneamente impediti alla data del censimento di esercitare la professione, arte o mestiere, già in precedenza esercitata. A queste ultime categorie appartengono i militari (di leva, volontari o richiamati), i ricoverati da meno di 2 anni in luoghi di cura o assistenza, i detenuti in attesa di giudizio o condannati a pena inferiore a 5 anni, i quali a seguito del sopravvenuto impedimento hanno interrotto l'esercizio di una attività professionale; d) dai censiti in età da 14 anni in poi in cerca di prima occupazione. Non è al riguardo da escludere che talune persone disoccupate alla data di censimento, abbiano inteso la dizione « in cerca di prima occupazione » sotto il senso più lato di « in cerca di occupazione » e pertanto nel foglio di censimento, anzichè indicare la precedente condizione professionale, si siano dichiarate come persone in cerca di prima occupazione.

Le categorie dei censiti di cui alle lettere a), b), c) costituiscono la popolazione attiva « in condizione professionale ».

La *popolazione non attiva* è costituita: a) da tutti i bambini e ragazzi con meno di 14 anni; b) dai censiti in età da 14 anni in poi non appartenenti alla popolazione attiva come sopra definita.

Pertanto alla popolazione non attiva appartengono i censiti in condizione non professionale in quanto scolari e studenti; casalinghe (donne attendenti alle cure domestiche); persone ritirate dal lavoro (per raggiunti limiti di età, invalidità o altra causa); invalidi, infermi e ricoverati in luoghi di cura o di assistenza da 2 anni o più; detenuti condannati a pena di 5 anni o più, mendicanti e persone viventi a carico della pubblica beneficenza. Appartengono altresì alla popolazione non attiva i militari (di leva, volontari o richiamati), i ricoverati da meno di 2 anni in luogo di cura o assistenza, i detenuti in attesa di giudizio o condannati a pena inferiore a 5 anni i quali prima del richiamo alle armi, del ricovero o della detenzione non esercitavano alcuna attività lavorativa.

Ai fini di una corretta interpretazione dei dati sulla popolazione attiva e non attiva, in relazione particolarmente ai confronti con i risultati del censimento della popolazione del 1961, è da tener presente che il limite inferiore di età per l'appartenenza alla popolazione attiva in condizione professionale, già stabilito in 10 anni al censimento del 1961, è stato elevato a 14 anni in armonia a quanto previsto dalle richiamate raccomandazioni internazionali.

**8. — Ramo di attività economica** — Per *ramo di attività economica* s'intende il campo di attività in cui viene esercitata la professione, arte o mestiere. Esso è determinato di norma in base all'attività (unica o prevalente) delle singole « unità locali » in cui il censito svolge la propria professione, arte o mestiere (ad esempio: azienda agricola, stabilimento industriale, bottega artigiana, negozio, esercizio pubblico, sede o filiale bancaria e assicurativa, ospedale, gabinetto medico, studio professionale, ministero, amministrazione comunale). I rami in cui si articola la classificazione delle attività economiche sono dieci (1). Essi nelle Tavv. 8, 9 e 13 della Parte prima, risultano così raggruppati:

a) *agricoltura, foreste, caccia e pesca;*

b) *industrie*, comprendenti le industrie estrattive, manifatturiere, delle costruzioni e dell'installazione di impianti, dell'energia elettrica, gas e acqua;

c) *altre attività*, comprendenti il commercio, i trasporti e le comunicazioni, il credito e le assicurazioni, i servizi, la pubblica amministrazione.

Nelle analisi per ramo di attività economica (Tavv. 7 e 12 della Parte prima) le industrie estrattive sono considerate congiuntamente a quelle manifatturiere.

Ai fini del confronto dei dati per ramo di attività economica con i corrispondenti dati del 1961, è opportuno tener presente che la classificazione del 1961 ha subito delle modifiche conseguenti, in parte, alla necessità di perfezionare ulteriormente la comparabilità con le analoghe classificazioni predisposte dalle Organizzazioni internazionali. In particolare (vedi Appendice) si segnala che il ramo dei servizi comprende nella classificazione del 1971 alcune attività (scuole statali, servizi pubblici inerenti all'attività culturale, agenzie di pubblicità, agenzie di distribuzione di libri, giornali e riviste, ecc.) che nel 1961 risultavano classificate in altri rami.

(1) ISTITUTO CENTRALE DI STATISTICA, Classificazione delle attività economiche, Metodi e Norme, Serie C, n. 5, Gennaio 1971.

9. - **Posizione nella professione** — Per *posizione nella professione* s'intende la condizione della persona espletante un'attività economica in rapporto all'impresa in cui viene svolta l'attività stessa.

Nel presente volume le posizioni nella professione risultano raggruppate nel seguente modo:

#### IMPRENDITORI, LIBERI PROFESSIONISTI

a) *imprenditori*, coloro che gestiscono in conto proprio una impresa nella quale non impiegano l'opera manuale propria o di familiari (conduttore non coltivatore, industriale, costruttore, appaltatore, banchiere, ecc.).

Non è da escludere che in alcuni casi nei dati relativi a tale posizione risultino compresi taluni lavoratori indipendenti che nel foglio di censimento si sono qualificati « imprenditori » mentre più propriamente avrebbero dovuto dichiararsi « lavoratori in proprio ».

b) *liberi professionisti*, coloro che esercitano in conto proprio una professione o arte libera (notaio, medico, avvocato, ecc.).

#### LAVORATORI IN PROPRIO

Coloro che gestiscono in conto proprio un'impresa nella quale impiegano l'opera manuale propria o di familiari. In tale posizione sono compresi anche i cooperatori aventi la figura di lavoratori in proprio, nonchè i coltivatori diretti, i mezzadri, e simili dell'agricoltura.

#### DIRIGENTI E IMPIEGATI

a) *dirigenti*, coloro che esercitano, contro retribuzione, una funzione direttiva (tecnica o amministrativa) in un'impresa o nella pubblica amministrazione (compresi i quadri superiori (1) cioè coloro che nella pubblica amministrazione o nelle grandi imprese rivestono la qualifica di direttore generale, condirettore, e simili);

b) *impiegati*, coloro che esercitano, contro retribuzione, una funzione esecutiva (tecnica o amministrativa) in un'impresa o nella pubblica amministrazione;

c) *appartenenti a categorie intermedie*, coloro che nelle aziende industriali occupano una posizione intermedia tra gli impiegati e gli operai specializzati (capomastro, capo officina, capo laboratorio e simili, con mansioni esecutive) (2).

#### LAVORATORI DIPENDENTI

a) *operai, subalterni, salariati, o assimilati*, coloro che prestano, contro retribuzione, un lavoro manuale. In tale posizione sono compresi anche i cooperatori aventi la figura di lavoratori dipendenti, nonchè i partecipanti dell'agricoltura, i lavoratori agricoli a contratto o a giornata;

b) *apprendisti*, coloro che esercitano contro retribuzione una attività lavorativa per l'apprendimento di una determinata professione ed il successivo conseguimento di una qualifica;

c) *lavoranti a domicilio*, coloro che lavorano a domicilio esclusivamente su commissione di imprese e non di consumatori.

#### COADIUVANTI

Coloro che, senza avere un rapporto di impiego regolato da contratto di lavoro, collaborano con un familiare (parente o affine) che svolge una attività lavorativa in conto proprio, nella conduzione di un'impresa agricola, artigiana o commerciale.

10. - **Abitazione ; stanza ; altro tipo di alloggio** — Ai fini del censimento, per *abitazione* s'intende un insieme di vani, o anche un vano solo, destinato funzionalmente ad uso di abitazione, che dispone di un ingresso indipendente su strada, pianerottolo, cortile, terrazza, ballatoio, e simili e che alla data del censimento era occupato da una o più famiglie o era destinato ad essere occupato.

L'abitazione è stata considerata *occupata* se alla data del 24 ottobre 1971 in essa abitavano una o più persone aventi la dimora abituale nel Comune di censimento, anche se temporaneamente assenti alla data del censimento stesso; *non occupata* se in essa non abitava alcuna persona o se era abitata solo da persone temporaneamente presenti nel Comune di censimento.

(1) Nel 1961 gli appartenenti ai quadri superiori furono considerati nel gruppo degli imprenditori e liberi professionisti.

(2) Nel 1961 gli appartenenti a categorie intermedie furono considerati nel gruppo dei lavoratori dipendenti.



Per *stanza* s'intende un locale che fa parte di un'abitazione e che riceve aria e luce dall'esterno ed ha dimensioni tali da consentire la collocazione di almeno un letto lasciando lo spazio utile per il movimento d'una persona. La cucina, ai fini del censimento, è considerata stanza se soddisfa a tale definizione.

Per *altro tipo di alloggio* si intendono i locali che pur non essendo funzionalmente destinati ad abitazione di una famiglia (cantina, soffitta, magazzino, negozio, ufficio, ecc.) ovvero non avendo le caratteristiche proprie dell'abitazione (roulotte, natante, grotta, carrozzone, ecc.) risultavano di fatto occupati alla data del censimento da una o più famiglie residenti.

11. - **Titolo di godimento delle abitazioni** — Il titolo di godimento delle abitazioni fa riferimento al titolo in base al quale la famiglia dispone dell'abitazione stessa. I titoli di godimento considerati sono:

a) « proprietà » alla quale è stato assimilato l'usufrutto; sotto tale voce sono comprese anche le abitazioni a riscatto;

b) « affitto » che comprende anche il subaffitto;

c) « altro titolo » per i casi di uso gratuito dell'abitazione, di godimento per prestazioni di servizi, ecc.

12. - **Epoca di costruzione e superficie delle abitazioni** — È da avvertire che sia l'epoca di costruzione che la superficie delle abitazioni sono state rilevate per la prima volta in sede di censimento nel 1971; pertanto tale circostanza, e soprattutto le obiettive difficoltà di rilevazione di dette modalità sono da tenere presenti nell'interpretazione dei relativi dati.

L'epoca di costruzione o di ricostruzione fa riferimento all'anno di ultimazione della costruzione o ricostruzione. Nel caso in cui l'abitazione sia stata costruita in anno posteriore a quello del relativo fabbricato, a seguito di ricostruzione parziale, ampliamento o sopraelevazione, è stato considerato l'anno di termine della ricostruzione, dell'ampliamento o della sopraelevazione.

Per quanto concerne la superficie dell'abitazione è da tener presente che essa fa riferimento alla superficie dei pavimenti delle stanze e dei vani accessori con esclusione della superficie di balconi, terrazze, verande, cantine, garages, portici, loggiati, solai, cortili, ecc..

13. - **Servizi installati** — Per quanto concerne l'acqua potabile di acquedotto e il gabinetto l'espressione « fuori dell'abitazione » sta ad intendere che il servizio si trova o nel corpo del fabbricato che comprende l'abitazione (ballatoio, pianerottolo, ecc.) o nel cortile, giardino o orto annessi al fabbricato stesso, a disposizione dei soli occupanti dell'abitazione o del fabbricato e non del pubblico in genere.

Per l'impianto di riscaldamento è da tener presente che sono stati presi in considerazione: a) l'impianto di riscaldamento centrale, vale a dire l'impianto fisso che ha la caldaia o le caldaie in un locale non di abitazione e che fornisce il riscaldamento a più abitazioni comprese in uno o più fabbricati; b) l'impianto di riscaldamento autonomo, vale a dire l'impianto fisso che ha la caldaia in un vano dell'abitazione e che fornisce il riscaldamento alla stessa abitazione o, in casi eccezionali, anche ad altra abitazione adiacente.

14. - **Avvertenze particolari** — La superficie territoriale delle Province e delle Regioni (Tav. 1 della Parte prima) è quella risultante dalla somma dei dati forniti per ciascun Comune dagli Uffici Tecnici Erariali.

La densità della popolazione residente (numero medio di abitanti per Km<sup>2</sup>) è data dal rapporto fra il totale della popolazione residente di ciascuna Provincia e la superficie territoriale della Provincia stessa espressa in Km<sup>2</sup>.

Nella Tav. 2 della Parte prima tra i coniugati sono comprese le persone separate legalmente e tra i vedovi le persone divorziate nonché quelle che avevano ottenuto lo scioglimento del matrimonio o la cessazione degli effetti civili (matrimoni concordatari) ai sensi della legge 1 dicembre 1970, n. 898.

Nella Tav. 5 della Parte prima tra le persone residenti temporaneamente assenti dal Comune di residenza per motivi di lavoro, sono comprese quelle temporaneamente assenti per aver seguito familiari recatisi in altro Comune o all'estero per motivi di lavoro.

Per quanto concerne le Tavole 19 e 23 della Parte prima è da tener presente che, con riferimento ai servizi installati, le abitazioni risultano ripetute tante volte quanti sono i servizi in esse installati. Così ad esempio, un'abitazione fornita di acqua potabile e di gabinetto risulta ripetuta sia fra le abitazioni fornite di acqua potabile, sia fra le abitazioni fornite di gabinetto.

È poi da segnalare che nella Parte seconda del presente fascicolo sono riportate tre tavole, la prima con dati provinciali, le altre due con dati a livello comunale. In particolare nella Tav. 1 figurano dati relativi alla distribuzione della popolazione residente per età e sesso, nella Tav. 2 dati concernenti la distribuzione della popolazione residente per condizione e sesso, nella Tav. 3 dati relativi alla ripartizione della popolazione residente non attiva per condizione non professionale e sesso. Per quanto riguarda la Tav. 1, è da tener inoltre presente che trattasi di dati che, con una maggiore analisi, saranno riportati nel Volume V - « Sesso, età e stato civile » di prossima pubblicazione.

15. - **Piano di spoglio e di pubblicazione dei risultati del censimento** — Per lo spoglio dei dati è stato predisposto, sulla base delle proposte formulate dalla citata Commissione di studio, un piano così articolato: *a) spoglio totale*, riferito cioè a tutti i modelli di rilevazione (fogli di famiglia e fogli di convivenza) per le notizie tradizionali del censimento demografico (sesso, data di nascita, stato civile, grado di istruzione, posizione nella professione, ramo di attività economica o condizione non professionale, ecc.) nonché per tutte le notizie sulle abitazioni; *b) spoglio parziale*, riferito cioè ad un campione del venti per cento dei fogli di famiglia ed a tutti i fogli di convivenza per le notizie sulla professione, sulla fecondità e in genere per gli altri caratteri presi in considerazione per la prima volta dal censimento demografico nel nostro Paese (luogo di residenza nel 1961 e 1966, attività lavorativa svolta nel 1966, luogo di studio o di lavoro, tempo impiegato e mezzo di trasporto utilizzato per recarsi al lavoro o a scuola, ecc.).

Per quanto riguarda lo spoglio totale, il riporto delle notizie sui nastri magnetici viene effettuato presso l'Istituto mediante i « lettori ottici » che permettono di trasferire le notizie direttamente sui supporti meccanografici mediante appositi modelli senza che sia necessario ricorrere alla perforazione delle schede, con conseguente notevole riduzione dei tempi tecnici di elaborazione dei risultati. Le operazioni di riporto delle notizie dai fogli di famiglia e di convivenza sui modelli per lettore ottico sono state effettuate presso i Comuni mano a mano che procedeva la revisione degli anzidetti fogli.

Lo spoglio parziale sarà condotto invece attraverso le tradizionali fasi di codificazione, perforazione ed elaborazione meccanografica dei dati.

Il programma di pubblicazione dei risultati del censimento si articola nei seguenti volumi:

- Vol I - Primi risultati provinciali e comunali sulla popolazione e sulle abitazioni (*Dati provvisori*)
- Vol. II - Dati per Comune sulle caratteristiche strutturali della popolazione e delle abitazioni (*94 fascicoli provinciali e 1 fascicolo nazionale, articolato in due parti*)
- Vol. III - Popolazione delle frazioni geografiche e delle località abitate dei Comuni (*20 fascicoli regionali*)
- Vol. IV - Famiglie e convivenze
- Vol. V - Sesso, età e stato civile
- Vol. VI - Professioni e attività economiche
- Vol. VII - Istruzione
- Vol. VIII - Abitazioni
- Vol. IX - Risultati degli spogli campionari
- Vol. X - Dati generali riassuntivi
- Vol. XI - Atti del censimento

Un apposito volume contiene i dati sulla popolazione residente legale dei singoli Comuni.

TAVOLE

Tav. I — Superficie territoriale e densità - Popolazione residente e popolazione presente, per sesso

PROVINCIE E REGIONI	SUPERFICIE TERRITORIALE  Km <sup>2</sup>	DENSITÀ  ab/km <sup>2</sup>	POPOLAZIONE RESIDENTE			POPOLAZIONE PRESENTE		
			Maschi	Femmine	Totale	Maschi	Femmine	Totale
Torino	6.830,16	334	1.120.095	1.166.921	2.287.016	1.128.713	1.172.448	2.301.161
Vercelli	3.000,88	135	193.956	212.296	406.252	193.543	211.738	405.281
Novara	3.593,87	138	240.096	256.715	496.811	240.432	256.108	496.540
Cuneo	6.903,14	78	269.102	271.402	540.504	275.001	270.273	545.274
Asti	1.510,78	144	107.105	111.442	218.547	107.246	111.547	218.793
Alessandria	3.560,40	135	234.630	248.553	483.183	238.647	248.790	487.437
<b>PIEMONTE</b>	<b>25.399,23</b>	<b>174</b>	<b>2.164.984</b>	<b>2.267.329</b>	<b>4.432.313</b>	<b>2.183.582</b>	<b>2.270.904</b>	<b>4.454.486</b>
<b>VALLE D'AOSTA</b>	<b>3.262,26</b>	<b>33</b>	<b>54.684</b>	<b>54.466</b>	<b>109.150</b>	<b>56.583</b>	<b>54.446</b>	<b>111.029</b>
Varese	1.198,71	605	351.142	374.681	725.823	349.786	376.686	726.472
Como	2.066,84	348	348.836	371.627	720.463	345.518	371.725	717.243
Sondrio	3.211,90	52	83.777	85.372	169.149	81.233	83.836	165.069
Milano	2.762,22	1.413	1.889.382	2.014.303	3.903.685	1.877.185	2.012.050	3.889.235
Bergamo	2.758,92	300	407.115	421.904	829.019	398.063	419.666	817.729
Brescia	4.761,49	201	469.937	487.749	957.686	462.455	484.851	947.306
Pavia	2.964,70	177	255.963	270.426	526.389	254.497	270.869	525.366
Cremona	1.770,57	188	162.787	171.494	334.281	161.852	171.296	333.148
Mantova	2.338,83	161	184.507	192.385	376.892	182.886	192.229	375.115
<b>LOMBARDIA</b>	<b>23.834,18</b>	<b>358</b>	<b>4.153.446</b>	<b>4.389.941</b>	<b>8.543.387</b>	<b>4.113.475</b>	<b>4.383.208</b>	<b>8.496.683</b>
Bolzano-Bozen	7.400,43	55	204.304	209.737	414.041	214.670	210.333	425.003
Trento	6.212,66	68	209.098	218.747	427.845	206.614	215.609	422.223
<b>TRENTINO-ALTO ADIGE</b>	<b>13.613,09</b>	<b>62</b>	<b>413.402</b>	<b>428.484</b>	<b>841.886</b>	<b>421.284</b>	<b>425.942</b>	<b>847.226</b>
Verona	3.096,52	236	358.870	374.725	733.595	361.867	377.277	739.144
Vicenza	2.722,20	249	331.525	346.359	677.884	329.286	347.121	676.407
Belluno	3.678,04	60	106.531	114.624	221.155	102.724	111.617	214.341
Treviso	2.476,62	269	326.840	341.780	668.620	326.472	341.752	668.224
Venezia	2.459,66	327	395.059	412.192	807.251	399.595	417.306	816.901
Padova	2.141,58	356	373.509	389.489	762.998	377.137	395.146	772.283
Rovigo	1.792,99	140	123.423	128.485	251.908	120.952	127.708	248.660
<b>VENETO</b>	<b>18.367,61</b>	<b>224</b>	<b>2.015.757</b>	<b>2.107.654</b>	<b>4.123.411</b>	<b>2.018.033</b>	<b>2.117.927</b>	<b>4.135.960</b>
Pordenone	2.274,40	111	123.696	130.210	253.906	133.816	130.841	264.657
Udine	4.894,09	105	251.608	265.302	516.910	266.342	262.597	528.939
Gorizia	465,84	305	68.127	74.285	142.412	72.416	74.474	146.890
Trieste	211,57	1.419	139.643	160.661	300.304	143.813	160.844	304.657
<b>FRIULI-VENEZIA GIULIA</b>	<b>7.845,90</b>	<b>155</b>	<b>583.074</b>	<b>630.458</b>	<b>1.213.532</b>	<b>616.387</b>	<b>628.756</b>	<b>1.245.143</b>
Imperia	1.155,25	194	108.409	116.718	225.127	108.850	117.298	226.148
Savona	1.544,63	191	143.721	152.322	296.043	146.905	154.208	301.113
Genova	1.831,29	594	518.405	569.568	1.087.973	520.961	573.144	1.094.105
La Spezia	881,80	276	118.002	126.433	244.435	120.447	126.252	246.699
<b>LIGURIA</b>	<b>5.412,97</b>	<b>342</b>	<b>888.537</b>	<b>965.041</b>	<b>1.853.578</b>	<b>897.163</b>	<b>970.902</b>	<b>1.868.065</b>
Piacenza	2.589,47	110	140.244	144.637	284.881	140.135	143.608	283.743
Parma	3.449,32	114	193.449	202.048	395.497	193.678	203.957	397.635
Reggio nell'Emilia	2.291,34	171	193.499	199.197	392.696	191.584	198.568	390.152
Modena	2.689,85	210	272.738	281.114	553.852	271.611	281.499	553.110
Bologna	3.702,19	248	443.407	475.437	918.844	452.473	480.579	933.052
Ferrara	2.631,73	145	186.759	196.880	383.639	184.850	196.576	381.426
Ravenna	1.858,82	189	172.306	179.570	351.876	171.750	179.863	351.613
Forlì	2.910,05	194	278.912	286.558	565.470	275.996	286.106	562.102
<b>EMILIA-ROMAGNA</b>	<b>22.122,77</b>	<b>174</b>	<b>1.881.314</b>	<b>1.965.441</b>	<b>3.846.755</b>	<b>1.882.077</b>	<b>1.970.756</b>	<b>3.852.833</b>
Massa-Carrara	1.156,09	173	97.637	103.318	200.955	96.808	103.204	200.012
Lucca	1.772,74	214	183.011	197.345	380.356	179.849	196.831	376.680
Pistoia	964,98	263	123.817	130.518	254.335	124.538	131.538	256.076
Firenze	3.879,64	295	553.022	593.345	1.146.367	563.360	604.350	1.167.710
Livorno	1.220,21	274	163.960	171.305	335.265	166.890	172.025	338.915
Pisa	2.448,27	153	183.942	191.991	375.933	188.234	194.396	382.630
Arezzo	3.231,95	94	151.698	154.642	306.340	150.606	155.025	305.631
Siena	3.821,22	67	127.114	130.107	257.221	129.224	131.674	260.898
Grosseto	4.496,00	48	107.624	108.701	216.325	106.088	107.901	213.989
<b>TOSCANA</b>	<b>22.991,10</b>	<b>151</b>	<b>1.691.825</b>	<b>1.781.272</b>	<b>3.473.097</b>	<b>1.705.597</b>	<b>1.796.944</b>	<b>3.502.541</b>

## Segue Tav. 1 — Superficie territoriale e densità - Popolazione residente e popolazione presente, per sesso

PROVINCIE E REGIONI	SUPERFICIE TERRITORIALE  Km <sup>2</sup>	DENSITÀ  ab/km <sup>2</sup>	POPOLAZIONE RESIDENTE			POPOLAZIONE PRESENTE		
			Maschi	Femmine	Totale	Maschi	Femmine	Totale
Perugia	6.334,09	87	273.747	279.189	552.936	272.314	278.780	551.094
Terni	2.121,95	104	110.127	112.720	222.847	110.025	112.076	222.101
UMBRIA	8.456,04	92	383.874	391.909	775.783	382.339	390.856	773.195
Pesaro e Urbino	2.892,58	109	156.597	159.786	316.383	153.633	158.426	312.059
Ancona	1.938,25	214	201.847	214.764	416.611	201.523	215.496	417.019
Macerata	2.774,37	103	139.807	146.348	286.155	138.020	146.130	284.150
Ascoli Piceno	2.086,48	163	166.723	174.035	340.758	164.043	173.703	337.746
MARCHE	9.691,68	140	664.974	694.933	1.359.907	657.219	693.755	1.350.974
Viterbo	3.612,31	71	128.168	128.907	257.075	129.661	129.295	258.956
Rieti	2.749,16	52	71.360	71.802	143.162	69.220	70.333	139.553
Roma	5.351,81	652	1.694.830	1.795.547	3.490.377	1.740.994	1.834.061	3.575.055
Latina	2.250,44	167	188.548	187.690	376.238	185.954	187.233	373.187
Frosinone	3.239,07	130	208.956	213.674	422.630	205.206	212.192	417.398
LAZIO	17.202,79	273	2.291.862	2.397.620	4.689.482	2.331.035	2.433.114	4.764.149
L'Aquila	5.034,46	58	142.733	150.333	293.066	138.682	146.843	285.525
Teramo	1.948,26	131	127.690	129.390	257.080	116.540	123.413	239.953
Pescara	1.224,71	216	129.685	135.296	264.981	125.290	134.672	259.962
Chieti	2.586,64	135	172.201	179.366	351.567	159.614	175.716	335.330
ABRUZZI	10.794,07	108	572.309	594.385	1.166.694	540.126	580.644	1.120.770
Isernia	1.528,84	60	44.965	47.201	92.166	39.043	44.361	83.404
Campobasso	2.908,89	78	110.999	116.642	227.641	103.035	113.336	216.371
MOLISE	4.437,73	72	155.964	163.843	319.807	142.078	157.697	299.775
Caserta	2.639,38	256	333.935	344.024	677.959	327.702	341.540	669.242
Benevento	2.060,78	139	141.220	145.279	286.499	132.175	142.490	274.665
Napoli	1.171,13	2.313	1.324.816	1.385.113	2.709.929	1.322.350	1.401.479	2.723.829
Avellino	2.801,49	152	211.841	215.668	427.509	187.081	205.051	392.132
Salerno	4.922,55	194	472.652	484.800	957.452	448.446	476.363	924.809
CAMPANIA	13.595,33	372	2.484.464	2.574.884	5.059.348	2.417.754	2.566.923	4.984.677
Foggia	7.184,34	91	325.046	332.246	657.292	302.823	324.375	627.198
Bari	5.129,23	263	663.774	687.514	1.351.288	647.003	686.146	1.333.149
Taranto	2.436,77	209	252.700	258.977	511.677	256.064	257.881	513.945
Brindisi	1.837,57	199	178.983	187.044	366.027	176.672	186.526	363.198
Lecce	2.759,39	252	337.771	358.732	696.503	310.732	350.710	661.442
PUGLIA	19.347,30	185	1.758.274	1.824.513	3.582.787	1.693.294	1.805.638	3.498.932
Potenza	6.545,49	62	202.692	205.743	408.435	179.085	197.018	376.103
Matera	3.446,75	56	97.063	97.566	194.629	88.808	95.146	183.954
BASILICATA	9.992,24	60	299.755	303.309	603.064	267.893	292.164	560.057
Cosenza	6.649,76	104	341.339	350.320	691.659	305.949	340.809	646.758
Catanzaro	5.247,36	136	356.953	361.116	718.069	316.164	347.377	663.541
Reggio di Calabria	3.183,18	181	285.066	293.257	578.323	263.850	287.388	551.238
CALABRIA	15.080,30	132	983.358	1.004.693	1.988.051	885.963	975.574	1.861.537
Trapani	2.461,72	164	198.907	206.486	405.393	193.883	204.823	398.706
Palermo	5.015,75	224	549.485	574.530	1.124.015	539.028	573.686	1.112.714
Messina (a)	3.247,22	201	317.324	337.379	654.703	307.631	333.987	641.618
Agrigento	3.041,89	149	227.180	226.865	454.045	207.869	219.583	427.452
Caltanissetta	2.104,70	134	139.831	142.238	282.069	132.885	141.081	273.966
Enna	2.562,13	78	100.447	101.684	202.131	89.375	96.274	185.649
Catania	3.552,20	264	462.793	475.480	938.273	455.325	476.236	931.561
Ragusa	1.614,02	158	125.308	129.739	255.047	118.395	127.125	245.520
Siracusa	2.108,80	173	182.274	182.765	365.039	177.916	180.319	358.235
SICILIA	25.708,43	182	2.303.549	2.377.166	4.680.715	2.222.307	2.353.114	4.575.421
Sassari	7.519,78	52	196.854	201.037	397.891	193.382	198.325	391.707
Nuoro	7.272,17	37	134.710	138.311	273.021	125.360	132.191	257.551
Cagliari	9.297,58	86	399.253	403.635	802.888	392.301	399.725	792.026
SARDEGNA	24.089,53	61	730.817	742.983	1.473.800	711.043	730.241	1.441.284
ITALIA (a)	301.244,55	180	26.476.223	27.660.324	54.136.547	26.145.232	27.599.505	53.744.737

(a) Con Decreto del Presidente della Repubblica in corso che modifica, per quanto riguarda il Comune di Messina, il DPR 5 marzo 1973, n. 45, il dato della popolazione residente del Comune medesimo alla data del Censimento del 1971 è determinato in 250.656 unità.

Tav. 2 — Popolazione residente per sesso e stato civile

PROVINCIE E REGIONI	T O T A L E				M A S C H I			
	Celli e nubili	Coniugati	Vedovi	Totale	Celli	Coniugati	Vedovi	Totale
Torino	958.340	1.171.286	157.390	2.287.016	509.769	581.173	29.153	1.120.095
Vercelli	158.558	210.231	37.463	406.252	81.875	104.663	7.418	193.956
Novara	205.438	248.789	42.584	496.811	108.357	123.793	7.946	240.096
Cuneo	241.226	256.236	43.042	540.504	132.230	127.524	9.348	269.102
Asti	84.454	112.959	21.134	218.547	46.237	56.311	4.557	107.105
Alessandria	186.909	250.929	45.345	483.183	100.642	124.463	9.525	234.630
<b>PIEMONTE</b>	<b>1.834.925</b>	<b>2.250.430</b>	<b>346.958</b>	<b>4.432.313</b>	<b>979.110</b>	<b>1.117.927</b>	<b>67.947</b>	<b>2.164.984</b>
<b>VALLE D'AOSTA</b>	<b>48.543</b>	<b>52.256</b>	<b>8.351</b>	<b>109.150</b>	<b>26.946</b>	<b>25.934</b>	<b>1.804</b>	<b>54.684</b>
Varese	321.210	354.088	50.525	725.823	166.425	176.288	8.429	351.142
Como	338.004	331.330	51.129	720.463	174.792	164.755	9.289	348.836
Sondrio	86.993	70.839	11.317	169.149	46.417	35.267	2.093	83.777
Milano	1.723.769	1.918.561	261.355	3.903.685	898.237	947.857	43.288	1.889.382
Bergamo	414.976	363.664	50.379	829.019	216.218	180.980	9.917	407.115
Brescia	460.455	432.957	64.274	957.686	242.201	215.631	12.105	469.937
Pavia	208.315	269.688	48.386	526.389	112.316	133.987	9.660	255.963
Cremona	148.183	157.577	28.521	334.281	78.589	78.599	5.599	162.787
Mantova	154.882	190.993	31.017	376.892	83.315	95.127	6.065	184.507
<b>LOMBARDIA</b>	<b>3.856.787</b>	<b>4.089.697</b>	<b>596.903</b>	<b>8.543.387</b>	<b>2.018.510</b>	<b>2.028.491</b>	<b>106.445</b>	<b>4.153.446</b>
Bolzano-Bozen	224.172	167.229	22.640	414.041	116.697	83.319	4.288	204.304
Trento	219.746	177.874	30.225	427.845	114.779	88.500	5.819	209.098
<b>TRENTINO-ALTO ADIGE</b>	<b>443.918</b>	<b>345.103</b>	<b>52.865</b>	<b>841.886</b>	<b>231.476</b>	<b>171.819</b>	<b>10.107</b>	<b>413.402</b>
Verona	340.550	343.867	49.178	733.595	178.183	171.131	9.556	358.870
Vicenza	329.092	306.102	42.690	677.884	170.938	152.462	8.125	331.525
Belluno	102.167	99.743	19.245	221.155	53.600	49.577	3.354	106.531
Treviso	318.971	305.615	44.034	668.620	166.885	152.081	7.874	326.840
Venezia	378.035	379.592	49.624	807.251	199.090	187.421	8.548	395.059
Padova	366.999	350.129	45.870	762.998	191.241	174.197	8.071	373.509
Rovigo	112.356	121.749	17.803	251.908	59.131	60.711	3.581	123.423
<b>VENETO</b>	<b>1.948.170</b>	<b>1.906.797</b>	<b>268.444</b>	<b>4.123.411</b>	<b>1.019.068</b>	<b>947.580</b>	<b>49.109</b>	<b>2.015.757</b>
Pordenone	113.317	120.578	20.011	253.906	60.217	60.007	3.472	123.696
Udine	227.174	245.991	43.745	516.910	121.557	122.404	7.647	251.608
Gorizia	59.253	70.807	12.352	142.412	30.899	35.252	1.976	68.127
Trieste	110.944	156.741	32.619	300.304	56.646	77.636	5.361	139.643
<b>FRIULI-VENEZIA GIULIA</b>	<b>510.688</b>	<b>594.117</b>	<b>108.727</b>	<b>1.213.532</b>	<b>269.319</b>	<b>295.299</b>	<b>18.456</b>	<b>583.074</b>
Imperia	91.351	114.686	19.090	225.127	47.505	56.969	3.935	108.409
Savona	116.823	155.184	24.036	296.043	61.769	77.164	4.788	143.721
Genova	441.201	552.143	94.629	1.087.973	227.509	273.761	17.135	518.405
La Spezia	94.057	129.356	21.022	244.435	49.971	64.339	3.692	118.002
<b>LIGURIA</b>	<b>743.432</b>	<b>951.369</b>	<b>158.777</b>	<b>1.853.578</b>	<b>386.754</b>	<b>472.233</b>	<b>29.550</b>	<b>888.537</b>
Piacenza	123.785	138.260	22.836	284.881	66.755	68.748	4.741	140.244
Parma	156.945	205.784	32.768	395.497	84.871	102.192	6.386	193.449
Reggio nell'Emilia	158.257	204.136	30.303	392.696	86.171	101.352	5.976	193.499
Modena	224.302	290.604	38.946	553.852	121.083	143.800	7.855	272.738
Bologna	351.798	494.634	72.412	918.844	184.047	245.615	13.745	443.407
Ferrara	150.145	204.953	28.541	383.639	78.993	101.981	5.785	186.759
Ravenna	141.826	183.435	26.615	351.876	75.831	90.976	5.499	172.306
Forlì	242.380	284.360	38.730	565.470	129.672	141.422	7.818	278.912
<b>EMILIA-ROMAGNA</b>	<b>1.549.438</b>	<b>2.006.166</b>	<b>291.151</b>	<b>3.846.755</b>	<b>827.423</b>	<b>996.086</b>	<b>57.805</b>	<b>1.881.314</b>
Massa-Carrara	82.928	101.642	16.385	200.955	43.962	50.578	3.097	97.637
Lucca	159.653	190.291	30.412	380.356	82.515	94.638	5.858	183.011
Pistoia	99.483	134.762	20.090	254.335	52.869	67.032	3.916	123.817
Firenze	454.188	604.875	87.304	1.146.367	236.877	299.147	16.998	553.022
Livorno	129.287	181.053	24.925	335.265	69.223	89.918	4.819	163.960
Pisa	143.362	203.459	29.112	375.933	76.426	101.260	6.256	183.942
Arezzo	121.435	161.297	23.608	306.340	66.403	80.213	5.082	151.698
Siena	93.336	141.660	22.225	257.221	51.820	70.548	4.746	127.114
Grosseto	81.693	118.037	16.595	216.325	45.087	58.816	3.721	107.624
<b>TOSCANA</b>	<b>1.365.365</b>	<b>1.837.076</b>	<b>270.656</b>	<b>3.473.097</b>	<b>725.182</b>	<b>912.150</b>	<b>54.493</b>	<b>1.691.825</b>

## Segue Tav. 2 — Popolazione residente per sesso e stato civile

PROVINCIE E REGIONI	T O T A L E				M A S C H I			
	Celibi e nubili	Coniugati	Vedovi	Totale	Celibi	Coniugati	Vedovi	Totale
Perugia	225.062	287.701	40.173	552.936	122.160	142.850	8.737	273.747
Terni	86.714	119.599	16.534	222.847	47.017	59.549	3.561	110.127
UMBRIA	311.776	407.300	56.707	775.783	169.177	202.399	12.298	383.874
Pesaro e Urbino	132.505	161.065	22.813	316.383	71.600	80.310	4.687	156.597
Ancona	173.730	213.362	29.519	416.611	90.455	106.132	5.260	201.847
Macerata	120.567	145.887	19.701	286.155	63.516	72.678	3.613	139.807
Ascoli Piceno	150.229	168.988	21.541	340.758	78.478	84.048	4.197	166.723
MARCHE	577.031	689.302	93.574	1.359.907	304.049	343.168	17.757	664.974
Viterbo	108.982	130.403	17.690	257.075	59.210	64.807	4.151	128.168
Rieti	62.095	70.587	10.480	143.162	33.684	35.084	2.592	71.360
Roma	1.623.453	1.673.589	193.335	3.490.377	829.619	831.175	34.036	1.694.830
Latina	181.431	176.339	18.468	376.238	97.156	87.624	3.768	188.548
Frosinone	190.423	205.785	26.422	422.630	100.806	102.111	6.039	208.956
LAZIO	2.166.384	2.256.703	266.395	4.689.482	1.120.475	1.120.801	50.586	2.291.862
L'Aquila	133.644	137.286	22.136	293.066	69.748	68.239	4.746	142.733
Teramo	115.755	126.013	15.312	257.080	61.752	62.762	3.176	127.690
Pescara	120.331	128.672	15.978	264.981	62.701	63.832	3.152	129.685
Chieti	152.652	174.934	23.981	351.567	80.570	86.910	4.721	172.201
ABRUZZI	522.382	566.905	77.407	1.166.694	274.771	281.743	15.795	572.309
Isernia	41.299	44.177	6.690	92.166	21.460	21.961	1.544	44.965
Campobasso	100.952	110.772	15.917	227.641	52.415	55.064	3.520	110.999
MOLISE	142.251	154.949	22.607	319.807	73.875	77.025	5.064	155.964
Caserta	363.961	279.177	34.821	677.959	187.249	138.828	7.858	333.935
Benevento	135.985	133.453	17.061	286.499	70.635	66.284	4.301	141.220
Napoli	1.503.804	1.073.348	132.777	2.709.929	766.919	532.215	25.682	1.324.816
Avellino	208.380	194.436	24.693	427.509	109.334	96.738	5.769	211.841
Salerno	497.020	413.649	46.783	957.452	258.061	204.747	9.844	472.652
CAMPANIA	2.709.150	2.094.063	256.135	5.059.348	1.392.198	1.038.812	53.454	2.484.464
Foggia	343.461	280.596	33.235	657.292	178.156	139.205	7.685	325.046
Bari	711.310	571.768	68.210	1.351.288	366.048	283.416	14.310	663.774
Taranto	262.981	225.073	23.623	511.677	136.292	111.606	4.802	252.700
Brindisi	190.368	157.291	18.368	366.027	96.896	78.213	3.874	178.983
Lecce	358.878	300.870	36.755	696.503	179.804	149.796	8.171	337.771
PUGLIA	1.866.998	1.535.598	180.191	3.582.787	957.196	762.236	38.842	1.758.274
Potenza	201.385	183.787	23.263	408.435	105.817	91.356	5.519	202.692
Matera	99.210	85.629	9.790	194.629	52.280	42.645	2.138	97.063
BASILICATA	300.595	269.416	33.053	603.064	158.097	134.001	7.657	299.755
Cosenza	362.914	293.853	34.892	691.659	189.247	145.711	6.381	341.339
Catanzaro	388.120	293.068	36.881	718.069	204.657	145.332	6.964	356.953
Reggio di Calabria	307.290	238.413	32.620	578.323	161.448	117.544	6.074	285.066
CALABRIA	1.058.324	825.334	104.393	1.988.051	555.352	408.587	19.419	983.358
Trapani	193.667	187.515	24.211	405.393	102.290	92.383	4.234	198.907
Palermo	581.383	481.983	60.649	1.124.015	298.326	239.244	11.915	549.485
Messina	323.287	290.261	41.155	654.703	165.184	143.892	8.248	317.324
Agrigento	228.039	200.705	25.301	454.045	122.593	99.562	5.025	227.180
Caltanissetta	144.652	122.480	14.937	282.069	75.998	60.876	2.957	139.831
Enna	100.004	90.171	11.956	202.131	53.058	44.859	2.530	100.447
Catania	476.792	409.356	52.125	938.273	251.236	201.550	10.007	462.793
Ragusa	115.609	123.781	15.657	255.047	60.778	61.643	2.887	125.308
Siracusa	177.034	167.729	20.276	365.039	94.926	83.312	4.036	182.274
SICILIA	2.340.467	2.073.981	266.267	4.680.715	1.224.389	1.027.321	51.839	2.303.549
Sassari	221.950	154.913	21.028	397.891	115.140	76.946	4.768	196.854
Nuoro	161.824	96.744	14.453	273.021	83.391	48.107	3.212	134.710
Cagliari	457.042	308.215	37.631	802.888	237.820	153.124	8.309	399.253
SARDEGNA	840.816	559.872	73.112	1.473.800	436.351	278.177	16.289	730.817
ITALIA	25.137.440	25.466.434	3.532.673	54.136.547	13.149.718	12.641.789	684.716	26.476.223

Tav. 3 — Popolazione resi

A - T o t

PROVINCIE E REGIONI	CLASSI QUINQUENNALI DI ETÀ (anni)										
	Meno di 5	5 — 9	10 — 14	15 — 19	20 — 24	25 — 29	30 — 34	35 — 39	40 — 44	45 — 49	50 — 54
Torino	177.889	171.749	147.585	139.077	174.184	169.327	192.464	176.049	171.599	155.713	107.881
Vercelli	24.282	26.021	23.483	23.349	26.855	23.355	28.368	28.068	30.095	29.450	20.019
Novara	34.471	36.096	31.430	29.982	34.796	30.857	36.877	34.873	35.779	33.575	23.537
Cuneo	34.826	36.409	33.371	33.116	38.252	32.087	37.712	36.618	38.332	38.185	26.558
Asti	13.008	13.901	12.948	12.519	14.520	11.875	13.626	13.550	15.079	15.109	10.743
Alessandria	26.692	28.804	26.377	25.304	29.836	27.599	32.439	31.806	34.288	34.560	25.587
PIEMONTE	311.168	312.980	275.194	263.347	318.443	295.100	341.486	320.964	325.172	306.592	214.325
VALLE D'AOSTA	7.774	8.001	7.046	7.000	8.297	7.537	8.492	7.773	8.200	7.787	5.640
Varese	59.140	60.591	50.398	47.595	54.944	52.048	59.121	52.578	50.748	47.836	33.180
Como	56.996	58.887	50.476	47.688	56.920	49.021	56.581	52.408	50.536	48.447	32.107
Sondrio	14.528	15.637	14.292	13.023	13.617	11.096	12.011	11.357	10.986	10.245	7.096
Milano	312.714	311.828	259.914	237.148	292.705	294.162	338.665	302.484	291.170	266.086	187.075
Bergamo	72.529	77.960	68.224	62.982	67.768	58.850	64.777	57.685	56.781	52.027	34.889
Brescia	80.830	84.542	74.035	69.702	76.784	68.142	75.254	66.098	67.166	64.416	43.530
Pavia	31.325	34.161	30.270	28.822	33.818	29.839	37.592	37.863	39.527	38.735	26.232
Cremona	21.867	23.707	22.017	21.373	24.560	20.236	24.631	23.218	24.236	24.854	16.547
Mantova	25.495	26.768	24.572	23.528	27.393	23.122	26.103	25.368	26.293	27.639	19.776
LOMBARDIA	675.424	694.081	594.198	551.861	648.509	606.516	694.735	629.059	617.443	580.285	400.432
Bolzano-Bozen	40.728	41.388	35.364	30.507	31.538	31.354	30.026	25.780	26.380	25.770	17.409
Trento	33.113	36.318	33.577	31.700	32.394	28.291	28.522	25.965	28.196	30.196	18.397
TRENTINO-ALTO ADIGE	73.841	77.706	68.941	62.207	63.932	59.645	58.548	51.745	54.576	55.966	36.306
Verona	59.285	62.168	54.740	50.470	54.910	50.061	53.881	49.228	50.246	50.999	34.796
Vicenza	59.544	62.515	53.569	48.837	52.040	48.099	49.976	44.479	44.477	44.016	30.327
Belluno	15.686	16.410	15.200	15.304	16.329	14.517	14.965	13.489	14.778	15.603	11.551
Treviso	56.213	59.622	53.688	50.179	50.921	45.901	47.569	41.645	43.868	45.118	28.368
Venezia	68.276	71.326	63.088	55.120	61.748	57.412	61.619	55.129	55.517	54.771	38.169
Padova	66.486	71.083	61.672	55.287	57.509	52.964	55.275	51.157	51.604	49.742	34.306
Rovigo	17.859	19.611	19.408	19.214	19.323	14.543	15.903	16.761	18.169	18.668	12.127
VENETO	343.349	362.735	321.365	294.411	312.780	283.497	299.188	271.888	278.659	278.917	190.144
Pordenone	19.841	20.735	17.900	16.996	18.688	17.828	18.276	15.696	16.055	17.216	11.995
Udine	34.534	37.215	34.281	32.015	38.259	35.507	37.552	32.357	34.018	36.791	27.313
Gorizia	9.638	10.045	8.714	7.865	9.986	9.499	10.883	9.420	10.084	11.065	8.107
Trieste	16.154	17.217	14.945	14.186	18.319	18.224	21.521	18.860	19.768	23.100	19.288
FRIULI-VENEZIA GIULIA	80.167	85.212	75.840	71.062	85.252	81.058	88.232	76.333	79.925	88.172	66.613
Imperia	14.206	15.588	14.133	12.645	14.333	13.288	15.862	15.798	16.214	15.616	11.644
Savona	18.582	19.654	16.797	15.558	18.045	18.167	21.574	20.933	21.680	21.495	16.476
Genova	65.483	70.781	62.164	56.885	68.700	66.783	77.519	74.582	81.734	82.027	64.176
La Spezia	15.126	16.711	14.466	13.209	15.799	14.766	16.813	15.861	17.917	18.957	15.058
LIGURIA	113.397	122.734	107.560	98.297	116.877	113.004	131.768	127.174	137.545	138.095	107.356
Piacenza	17.050	18.460	17.199	16.535	18.202	17.444	20.113	19.273	21.242	21.686	15.581
Parma	24.526	25.490	22.942	21.695	25.828	24.074	28.273	26.690	28.520	30.398	22.700
Reggio nell'Emilia	25.735	26.203	24.400	23.665	27.864	24.501	27.969	26.826	28.364	30.490	22.406
Modena	37.362	39.274	36.051	34.199	40.463	36.658	40.494	39.274	40.732	42.187	31.042
Bologna	56.442	59.899	54.130	50.786	61.474	60.130	69.507	65.870	69.711	72.977	54.749
Ferrara	24.719	26.563	25.543	24.441	26.991	23.727	26.861	27.112	28.354	29.726	22.220
Ravenna	23.198	25.786	23.435	21.024	23.800	21.459	25.606	25.277	26.073	26.133	18.751
Forlì	42.723	45.258	41.242	38.042	42.304	38.245	41.884	38.905	40.069	40.503	28.966
EMILIA-ROMAGNA	251.755	266.933	244.942	230.387	266.926	246.238	280.707	269.227	283.065	294.100	216.417
Massa-Carrara	13.383	14.906	13.997	13.478	14.250	12.014	13.802	13.085	14.506	14.774	10.643
Lucca	25.767	27.475	24.604	22.902	25.427	24.063	26.393	24.567	26.473	27.570	19.892
Pistoia	16.931	17.475	15.674	14.907	17.662	16.522	18.485	17.367	17.724	18.184	13.750
Firenze	75.829	78.641	69.843	62.787	79.342	75.058	86.627	77.852	83.455	85.244	63.904
Livorno	22.454	23.109	20.471	18.817	23.642	22.213	24.539	22.583	24.433	25.142	20.051
Pisa	24.322	25.168	22.466	21.351	26.205	24.440	27.281	25.406	26.930	27.939	20.817
Arezzo	19.714	21.132	19.949	19.220	22.920	18.694	21.052	20.251	22.224	23.589	17.016
Siena	14.397	15.176	14.375	14.457	17.194	14.660	17.496	17.489	19.481	20.928	15.021
Grosseto	13.740	14.716	13.414	13.697	15.385	13.130	15.045	14.599	16.078	16.926	12.409
TOSCANA	226.537	237.798	214.793	201.616	242.027	220.794	250.720	233.199	251.304	260.294	193.505



## dente per sesso e classe di età

A L E

						PARTICOLARI CLASSI DI ETÀ (anni)						PROVINCIE E REGIONI	
55 — 59	60 — 64	65 — 69	70 — 74	75 e più	Totale	Meno di 6	6 — 10	11 — 13	14 — 18	19 — 20	Totale		
126.567	122.434	97.974	71.441	85.083	2 287.016	213.824	166.821	88.372	139.034	57.517	665.568	Torino	
26.724	27.950	24.487	18.615	25.131	406.252	29.427	25.890	13.935	23.112	9.717	102.081	Vercelli	
30.916	31.730	26.804	20.159	24.929	496.811	41.914	35.420	18.680	29.917	12.408	138.339	Novara	
35.661	36.548	30.366	23.608	28.855	540.504	42.330	35.713	19.941	32.868	13.850	144.702	Cuneo	
15.013	16.048	14.161	11.592	14.855	218.547	15.833	13.775	7.811	12.425	5.270	55.114	Asti	
33.914	36.255	31.198	24.409	34.115	483.183	32.576	28.326	15.800	25.350	10.522	112.574	Alessandria	
<b>268.795</b>	<b>270.965</b>	<b>224.990</b>	<b>169.824</b>	<b>212.968</b>	<b>4.432.313</b>	<b>375.904</b>	<b>305.945</b>	<b>164.539</b>	<b>262.706</b>	<b>109.284</b>	<b>1.218.378</b>	<b>PIEMONTE</b>	
<b>6.593</b>	<b>6.386</b>	<b>4.869</b>	<b>3.503</b>	<b>4.252</b>	<b>109.150</b>	<b>9.435</b>	<b>7.820</b>	<b>4.203</b>	<b>7.012</b>	<b>2.860</b>	<b>31.330</b>	<b>VALLE D'AOSTA</b>	
40.433	39.683	31.152	21.660	24.716	725.823	71.629	58.779	30.245	47.485	19.536	227.674	Varese	
40.663	40.659	31.594	22.593	24.887	720.463	69.395	57.035	30.303	47.652	19.735	224.120	Como	
8.795	8.761	6.715	4.932	6.058	169.149	17.724	15.478	8.616	13.110	5.356	60.284	Sondrio	
216.744	209.028	161.614	108.878	113.470	3.903.685	379.020	300.953	156.523	237.316	97.595	1.171.407	Milano	
41.681	39.112	30.298	20.941	22.515	829.019	88.487	76.198	41.321	63.150	25.362	294.518	Bergamo	
50.147	46.284	35.740	25.931	29.085	957.686	98.046	82.946	44.236	69.859	28.493	323.580	Brescia	
36.065	37.188	31.496	24.000	29.456	526.389	38.350	33.374	18.210	28.917	11.887	130.738	Pavia	
20.724	20.857	17.311	13.080	15.063	334.281	26.760	23.352	13.286	21.257	8.881	93.536	Cremona	
24.528	23.567	19.488	14.909	18.343	376.892	30.884	26.618	14.594	23.480	9.656	105.232	Mantova	
<b>479.780</b>	<b>465.139</b>	<b>365.408</b>	<b>256.924</b>	<b>283.593</b>	<b>8.543.387</b>	<b>820.295</b>	<b>674.733</b>	<b>357.334</b>	<b>552.226</b>	<b>226.501</b>	<b>2.631.089</b>	<b>LOMBARDIA</b>	
19.835	19.892	15.731	10.916	11.423	414.041	49.216	40.515	21.219	31.129	12.028	154.107	Bolzano-Bozen	
22.899	25.389	19.992	14.894	17.502	427.845	40.410	35.942	20.159	31.820	12.784	141.115	Trento	
<b>42.734</b>	<b>45.281</b>	<b>35.723</b>	<b>25.810</b>	<b>28.925</b>	<b>841.886</b>	<b>89.626</b>	<b>76.457</b>	<b>41.378</b>	<b>62.949</b>	<b>24.812</b>	<b>295.222</b>	<b>TRENTINO-ALTO ADIGE</b>	
41.226	39.367	31.487	23.182	27.549	733.595	71.918	61.172	32.699	51.118	19.957	236.864	Verona	
36.213	34.935	26.287	19.546	23.024	677.884	72.379	61.100	32.221	49.017	19.776	234.493	Vicenza	
13.506	13.888	11.263	8.410	10.256	221.155	18.956	16.370	9.118	15.066	6.245	65.755	Belluno	
36.798	34.844	28.334	20.587	24.465	668.620	68.260	58.871	32.378	50.366	19.619	229.494	Treviso	
42.525	40.989	32.559	22.746	26.257	807.251	82.777	70.340	37.923	55.998	21.919	268.957	Venezia	
40.581	37.158	29.727	22.488	25.959	762.998	80.858	69.906	36.960	55.969	21.952	265.645	Padova	
14.973	13.840	11.551	9.043	10.915	251.908	21.701	19.709	11.631	19.362	7.464	79.867	Rovigo	
<b>225.822</b>	<b>215.021</b>	<b>171.208</b>	<b>126.002</b>	<b>148.425</b>	<b>4.123.411</b>	<b>416.849</b>	<b>357.468</b>	<b>192.930</b>	<b>296.896</b>	<b>116.932</b>	<b>1.381.075</b>	<b>VENETO</b>	
15.235	15.098	12.076	8.916	11.355	253.906	24.024	20.391	10.692	16.848	7.037	78.992	Pordenone	
33.279	34.484	26.975	18.941	23.389	516.910	42.147	36.609	20.972	31.918	13.153	144.799	Udine	
8.573	9.605	7.447	5.231	6.250	142.412	11.620	9.960	5.224	7.906	3.280	37.990	Gorizia	
22.125	24.955	20.083	14.687	16.892	300.304	19.673	16.794	8.988	14.122	6.066	65.643	Trieste	
<b>79.212</b>	<b>84.142</b>	<b>66.581</b>	<b>47.775</b>	<b>57.886</b>	<b>1.213.532</b>	<b>97.464</b>	<b>83.754</b>	<b>45.876</b>	<b>70.794</b>	<b>29.536</b>	<b>327.424</b>	<b>FRIULI-VENEZIA GIULIA</b>	
14.199	15.192	13.230	9.981	13.196	225.127	17.374	15.294	8.530	12.910	5.024	59.132	Imperia	
20.389	20.417	16.680	12.380	17.216	296.043	22.559	19.252	10.069	15.616	6.281	73.777	Savona	
75.159	74.131	60.991	46.572	60.286	1.087.973	79.962	69.350	37.421	57.364	23.035	267.132	Genova	
16.876	15.842	12.850	10.423	13.761	244.435	18.483	16.483	8.587	13.370	5.359	62.282	La Spezia	
<b>126.623</b>	<b>125.582</b>	<b>103.751</b>	<b>79.356</b>	<b>104.459</b>	<b>1.853.578</b>	<b>138.378</b>	<b>120.379</b>	<b>64.607</b>	<b>99.260</b>	<b>39.699</b>	<b>462.323</b>	<b>LIGURIA</b>	
20.363	19.197	15.893	11.838	14.805	284.881	20.882	18.116	10.370	16.600	6.571	72.539	Piacenza	
28.773	27.592	21.946	16.321	19.729	395.497	29.802	24.941	13.863	21.773	8.860	99.239	Parma	
26.902	25.585	20.103	14.739	16.944	392.696	31.147	25.900	14.526	23.717	9.625	104.915	Reggio nell'Emilia	
35.477	33.459	26.086	18.893	22.201	553.852	45.213	39.131	21.534	34.284	13.915	154.077	Modena	
63.457	57.799	44.904	33.434	43.575	918.844	68.539	58.977	32.635	50.905	20.660	231.716	Bologna	
25.245	23.565	18.520	13.248	16.804	383.639	29.961	26.369	15.422	24.642	9.875	106.269	Ferrara	
22.381	21.408	16.737	12.759	18.049	351.876	28.336	25.530	14.122	21.305	8.468	97.761	Ravenna	
33.742	30.910	22.742	17.215	22.718	565.470	51.917	44.561	24.818	38.232	15.650	175.178	Forlì	
<b>256.340</b>	<b>239.515</b>	<b>186.931</b>	<b>138.447</b>	<b>174.825</b>	<b>3.846.755</b>	<b>305.797</b>	<b>263.525</b>	<b>147.290</b>	<b>231.458</b>	<b>93.624</b>	<b>1.041.694</b>	<b>EMILIA-ROMAGNA</b>	
12.406	12.182	9.995	7.640	9.892	200.955	16.277	14.794	8.410	13.719	5.157	58.357	Massa-Carrara	
23.381	24.540	20.552	15.909	20.841	380.356	31.179	27.264	14.818	22.849	9.362	105.472	Lucca	
16.327	16.223	13.391	10.077	13.636	254.335	20.501	17.252	9.332	14.860	6.199	68.144	Pistoia	
70.180	73.589	60.161	46.555	57.300	1.146.367	92.438	76.611	42.586	62.827	26.072	300.534	Firenze	
20.970	21.733	17.274	12.487	15.347	335.265	27.094	22.802	12.288	18.972	7.640	88.796	Livorno	
23.562	24.545	19.905	15.157	20.439	375.933	29.470	24.838	13.516	21.186	8.726	97.736	Pisa	
19.695	18.997	15.167	11.829	14.891	306.340	24.025	20.862	12.049	19.209	8.070	84.215	Arezzo	
18.561	18.030	14.499	10.996	14.461	257.221	17.480	15.043	8.669	14.299	5.999	61.490	Siena	
14.514	13.487	10.721	7.949	10.515	216.325	16.728	14.510	8.001	13.745	5.288	58.272	Grosseto	
<b>219.596</b>	<b>223.326</b>	<b>181.665</b>	<b>138.599</b>	<b>177.322</b>	<b>3.473.097</b>	<b>275.192</b>	<b>233.976</b>	<b>129.669</b>	<b>201.666</b>	<b>82.513</b>	<b>923.016</b>	<b>TOSCANA</b>	

## Segue TAV. 3 — Popolazione resi

A - T o r

PROVINCIE E REGIONI	CLASSI QUINQUENNALI DI ETÀ (anni)										
	Meno di 5	5 — 9	10 — 14	15 — 19	20 — 24	25 — 29	30 — 34	35 — 39	40 — 44	45 — 49	50 — 54
Perugia	35.949	39.208	37.589	36.406	40.326	33.741	38.689	38.261	41.712	43.539	31.212
Terni	14.658	15.789	14.153	14.004	15.708	14.109	15.853	15.094	16.817	17.848	13.107
UMBRIA	50.607	54.997	51.742	50.410	56.034	47.850	54.542	53.355	58.529	61.387	44.319
Pesaro e Urbino	23.156	24.437	23.001	21.271	23.050	19.821	21.453	21.216	22.243	23.070	16.499
Ancona	28.384	30.357	28.254	27.886	29.315	26.204	29.331	28.601	30.571	31.528	22.824
Macerata	18.767	20.386	20.019	19.870	20.338	16.612	20.367	19.656	21.083	21.236	15.422
Ascoli Piceno	24.941	26.883	25.978	24.795	24.740	20.303	24.708	23.680	25.053	25.113	17.564
MARCHE	95.248	102.063	97.252	93.822	97.443	82.940	95.859	93.153	98.950	100.947	72.309
Viterbo	17.651	19.020	18.065	18.028	19.490	15.488	17.335	17.551	18.573	19.865	13.974
Rieti	9.607	11.003	10.417	10.237	10.458	7.566	8.607	8.660	9.753	10.521	7.647
Roma	300.274	311.920	265.141	240.102	260.160	247.676	278.854	262.279	256.942	242.103	172.024
Latina	36.387	37.107	33.079	30.652	33.313	24.622	27.660	25.434	24.624	23.414	16.133
Frosinone	33.250	35.726	35.474	34.275	34.093	22.746	26.281	27.222	28.765	28.789	20.010
LAZIO	397.169	414.776	362.176	333.294	357.514	318.098	358.737	341.146	338.657	324.692	229.788
L'Aquila	19.663	22.658	22.924	23.147	22.384	15.304	17.208	17.792	20.520	21.502	15.331
Teramo	20.599	22.304	20.757	19.423	18.822	14.832	17.000	17.454	17.922	17.083	12.136
Pescara	21.826	23.422	21.239	19.560	19.843	15.692	17.900	17.845	18.731	18.032	12.839
Chieti	26.563	27.648	26.860	26.573	27.049	19.248	22.247	23.364	24.765	24.660	18.534
ABRUZZI	88.651	96.032	91.780	88.703	88.098	65.076	74.355	76.455	81.938	81.277	58.840
Isernia	6.580	7.333	7.480	7.734	7.031	4.570	5.274	5.737	6.264	6.240	4.391
Campobasso	17.455	19.109	18.783	18.017	16.528	11.220	13.609	14.912	15.607	15.163	10.912
MOLISE	24.035	26.442	26.263	25.751	23.559	15.790	18.883	20.649	21.871	21.403	15.303
Caserta	71.246	75.703	67.112	58.720	53.147	40.752	42.346	42.164	42.603	40.491	27.336
Benevento	23.941	26.240	25.059	22.668	21.340	14.681	16.979	18.087	19.276	19.290	12.980
Napoli	297.526	299.296	262.874	233.187	228.556	186.603	174.430	163.610	164.284	151.501	112.353
Avellino	36.113	39.940	38.954	35.723	33.285	23.709	25.909	27.056	28.513	27.401	18.789
Salerno	88.980	94.976	91.349	82.853	77.058	55.053	61.410	62.704	64.845	60.064	39.354
CAMPANIA	517.806	536.155	485.348	433.151	413.386	320.798	321.074	313.621	319.521	298.747	210.812
Foggia	67.572	69.709	62.901	56.218	53.055	39.005	40.618	39.634	39.068	37.847	26.345
Bari	137.743	141.473	128.716	114.585	112.442	87.799	86.534	82.076	81.077	74.004	55.300
Taranto	52.425	51.955	47.463	42.332	43.495	35.468	35.901	32.656	32.171	30.440	21.788
Brindisi	35.545	37.297	33.794	29.924	30.358	23.167	24.109	22.514	23.154	23.168	16.409
Lecce	64.768	69.973	64.321	58.869	55.728	42.146	43.561	44.314	47.381	42.106	29.826
PUGLIA	358.053	370.407	337.195	301.928	295.078	227.585	230.723	221.194	222.851	207.565	149.668
Potenza	36.361	39.232	38.786	35.550	31.087	20.066	25.149	27.287	27.041	25.259	17.050
Matera	18.562	19.612	18.845	17.254	15.893	10.791	12.722	12.892	12.712	11.586	7.754
BASILICATA	54.923	58.844	57.631	52.804	46.980	30.857	37.871	40.179	39.753	36.845	24.804
Cosenza	64.960	70.187	68.474	63.572	56.199	37.987	42.988	44.759	43.864	41.197	28.394
Catanzaro	72.282	77.468	75.124	66.825	58.808	40.030	42.071	43.832	42.610	39.485	27.995
Reggio di Calabria	50.700	54.288	55.271	49.578	47.382	32.034	33.901	34.566	34.029	34.000	25.065
CALABRIA	187.942	201.943	198.869	179.975	162.389	110.051	118.960	123.157	120.503	114.682	81.454
Trapani	34.986	34.793	33.346	29.434	31.071	24.239	26.601	25.325	26.154	25.045	18.172
Palermo	105.100	107.788	102.308	92.125	91.387	70.072	71.826	69.963	70.214	68.915	48.000
Messina	52.742	56.536	56.473	51.809	50.926	37.317	39.004	40.315	42.506	42.968	31.564
Agrigento	42.675	42.881	41.794	36.698	35.437	25.855	28.852	28.511	28.992	27.236	18.395
Caltanissetta	28.315	29.520	27.706	23.523	21.244	15.949	17.720	17.046	17.423	16.591	11.890
Enna	18.144	18.804	19.227	17.172	16.425	10.546	12.618	12.385	12.712	11.992	8.743
Catania	87.781	89.732	87.350	78.309	76.419	55.971	59.748	60.256	59.717	57.352	40.562
Ragusa	22.122	22.088	21.401	19.271	19.722	14.981	16.889	15.955	16.842	16.858	12.131
Siracusa	35.232	35.289	32.692	28.262	30.043	24.195	24.155	22.665	22.372	22.119	16.501
SICILIA	427.097	437.431	422.297	376.603	372.674	279.125	297.413	292.421	296.932	289.076	205.958
Sassari	37.394	38.875	35.982	33.458	31.264	26.447	26.190	24.166	23.752	22.578	16.598
Nuoro	25.487	27.390	26.471	24.476	20.810	16.879	16.626	16.208	16.070	15.193	10.945
Cagliari	79.746	84.259	79.414	74.567	66.208	52.161	51.495	47.507	47.183	43.383	32.764
SARDEGNA	142.627	150.524	141.867	132.501	118.282	95.487	94.311	87.881	87.005	81.154	60.307
ITALIA	4.427.570	4.617.794	4.182.299	3.849.130	4.094.480	3.507.046	3.856.604	3.650.573	3.722.399	3.627.985	2.584.370

## dente per sesso e classe di età

A L E

						PARTICOLARI CLASSI DI ETÀ (anni)						PROVINCIE E REGIONI
55 — 59	60 — 64	65 — 69	70 — 74	75 e più	Totale	Meno di 6	6 — 10	11 — 13	14 — 18	19 — 20	Totale	
35.113	32.525	25.120	19.059	24.487	552.936	43.633	39.295	22.598	36.505	14.688	156.719	Perugia
14.929	13.318	9.877	7.612	9.971	222.847	17.877	15.495	8.521	13.925	5.687	61.505	Terni
<b>50.042</b>	<b>45.843</b>	<b>34.997</b>	<b>26.671</b>	<b>34.458</b>	<b>775.783</b>	<b>61.510</b>	<b>54.790</b>	<b>31.119</b>	<b>50.430</b>	<b>20.375</b>	<b>218.224</b>	<b>UMBRIA</b>
20.188	18.030	14.244	10.916	13.788	316.383	27.979	24.393	13.843	21.496	8.586	96.297	Pesaro e Urbino
26.602	25.053	18.922	14.387	18.392	416.611	34.494	30.066	16.910	27.917	11.185	120.572	Ancona
18.874	17.802	13.309	9.930	12.484	286.155	22.856	20.411	12.071	19.657	8.236	83.231	Macerata
19.910	19.028	14.127	10.679	13.256	340.758	30.247	26.843	15.670	25.019	9.810	107.589	Ascoli Piceno
<b>85.574</b>	<b>79.913</b>	<b>60.602</b>	<b>45.912</b>	<b>57.920</b>	<b>1.359.907</b>	<b>115.576</b>	<b>101.713</b>	<b>58.494</b>	<b>94.089</b>	<b>37.817</b>	<b>407.689</b>	<b>MARCHE</b>
15.711	15.412	11.247	8.713	10.952	257.075	21.463	18.837	11.031	17.946	6.950	76.227	Viterbo
9.289	8.795	7.357	5.741	7.504	143.162	11.709	11.036	6.293	10.234	4.124	43.396	Rieti
183.532	161.677	119.361	85.520	102.812	3.490.377	364.300	305.092	158.086	243.133	95.225	1.165.836	Roma
17.367	15.889	11.919	8.402	10.236	376.238	44.064	36.477	19.791	31.110	11.978	143.420	Latina
23.063	23.135	18.109	13.956	17.736	422.630	40.342	35.626	21.721	34.592	13.092	145.373	Frosinone
<b>248.962</b>	<b>224.908</b>	<b>167.993</b>	<b>122.332</b>	<b>149.240</b>	<b>4.689.482</b>	<b>481.878</b>	<b>407.068</b>	<b>216.922</b>	<b>337.015</b>	<b>131.369</b>	<b>1.574.252</b>	<b>LAZIO</b>
17.686	17.535	14.326	10.961	14.125	293.066	24.066	22.910	13.729	23.306	8.814	92.825	L'Aquila
14.084	13.830	11.412	8.587	10.835	257.080	25.126	21.939	12.603	19.742	7.393	86.803	Teramo
14.264	13.893	11.195	8.672	10.028	264.981	26.438	23.207	12.806	19.840	7.713	90.004	Pescara
20.971	19.983	15.512	12.079	15.511	351.567	32.134	27.472	16.268	26.379	10.835	113.088	Chieti
<b>67.005</b>	<b>65.241</b>	<b>52.445</b>	<b>40.299</b>	<b>50.499</b>	<b>1.166.694</b>	<b>107.764</b>	<b>95.528</b>	<b>55.406</b>	<b>89.267</b>	<b>34.755</b>	<b>382.720</b>	<b>ABRUZZI</b>
5.649	5.790	4.527	3.293	4.273	92.166	8.054	7.291	4.546	7.713	2.990	30.594	Isernia
13.325	13.608	11.271	8.392	9.730	227.641	21.291	19.153	11.343	18.155	6.663	76.605	Campobasso
<b>18.974</b>	<b>19.398</b>	<b>15.798</b>	<b>11.685</b>	<b>14.003</b>	<b>319.807</b>	<b>29.345</b>	<b>26.444</b>	<b>15.889</b>	<b>25.868</b>	<b>9.653</b>	<b>107.199</b>	<b>MOLISE</b>
30.619	28.624	22.764	16.392	17.940	677.959	86.319	74.766	40.741	60.451	21.240	283.517	Caserta
16.596	15.945	12.664	9.686	11.067	286.499	29.150	26.180	15.269	23.061	8.628	102.288	Benevento
116.681	104.380	83.185	59.373	72.090	2.709.929	358.513	293.789	158.645	238.422	87.978	1.137.347	Napoli
22.427	22.506	17.668	13.700	15.816	427.509	43.865	40.171	23.675	36.259	13.572	157.542	Avellino
44.535	44.287	35.128	24.711	30.145	957.452	107.962	94.861	55.491	84.884	30.670	373.868	Salerno
<b>230.858</b>	<b>215.742</b>	<b>171.409</b>	<b>123.862</b>	<b>147.058</b>	<b>5.059.348</b>	<b>625.809</b>	<b>529.767</b>	<b>293.821</b>	<b>443.077</b>	<b>162.088</b>	<b>2.054.562</b>	<b>CAMPANIA</b>
30.018	30.735	24.946	18.116	21.505	657.292	81.623	68.547	38.318	57.598	20.903	266.989	Foggia
60.566	60.372	48.000	35.916	44.685	1.351.288	166.644	139.575	77.520	117.120	43.735	544.594	Bari
22.675	21.345	15.455	11.565	14.543	511.677	63.176	51.177	28.470	43.392	16.603	202.818	Taranto
17.635	16.803	11.199	8.936	12.015	366.027	43.083	36.833	20.340	30.568	11.624	142.448	Brindisi
34.262	32.267	23.537	18.539	24.905	696.503	78.912	69.118	38.687	60.651	22.238	269.606	Lecce
<b>165.156</b>	<b>161.522</b>	<b>123.137</b>	<b>93.072</b>	<b>117.653</b>	<b>3.582.787</b>	<b>433.438</b>	<b>365.250</b>	<b>203.335</b>	<b>309.329</b>	<b>115.103</b>	<b>1.426.455</b>	<b>PUGLIA</b>
20.359	21.494	16.599	12.758	14.357	408.435	43.991	39.587	23.434	36.336	12.965	156.313	Potenza
8.853	9.328	6.734	5.101	5.990	194.629	22.494	19.453	11.426	17.800	6.304	77.477	Matera
<b>29.212</b>	<b>30.822</b>	<b>23.333</b>	<b>17.859</b>	<b>20.347</b>	<b>603.064</b>	<b>66.485</b>	<b>59.040</b>	<b>34.860</b>	<b>54.136</b>	<b>19.269</b>	<b>233.790</b>	<b>BASILICATA</b>
32.075	31.030	24.469	18.626	22.878	691.659	78.822	70.133	41.567	65.153	23.216	278.891	Cosenza
31.925	31.144	24.518	19.709	24.243	718.069	87.473	77.736	45.307	69.294	24.201	304.011	Catanzaro
30.033	31.136	24.321	17.903	24.116	578.323	61.503	54.570	33.532	51.225	18.691	219.521	Reggio di Calabria
<b>94.033</b>	<b>93.310</b>	<b>73.308</b>	<b>56.238</b>	<b>71.237</b>	<b>1.988.051</b>	<b>227.798</b>	<b>202.439</b>	<b>120.406</b>	<b>185.672</b>	<b>66.108</b>	<b>802.423</b>	<b>CALABRIA</b>
22.684	22.140	19.190	14.381	17.832	405.393	41.842	34.838	20.293	29.938	11.563	138.474	Trapani
56.910	52.351	43.689	32.290	41.177	1.124.015	126.314	107.412	61.929	94.109	35.387	425.151	Palermo
38.030	35.267	27.419	21.980	29.847	654.703	63.970	56.524	34.356	53.121	19.763	227.734	Messina
23.593	23.264	19.625	13.764	16.473	454.045	51.392	42.559	25.310	38.006	13.660	170.927	Agrigento
13.708	13.353	10.924	7.737	9.420	282.069	34.163	29.373	16.949	24.358	8.462	113.305	Caltanissetta
10.672	10.413	8.526	6.375	7.377	202.131	21.885	18.902	11.738	17.622	6.494	76.641	Enna
45.771	45.079	35.332	26.237	32.657	938.273	105.513	90.049	53.221	79.920	29.286	357.989	Catania
14.216	13.342	10.302	7.659	11.268	255.047	26.492	22.182	13.058	19.648	7.181	88.561	Ragusa
18.264	16.800	13.507	9.595	13.348	365.039	42.295	34.896	19.837	29.199	10.800	137.027	Siracusa
<b>243.748</b>	<b>232.009</b>	<b>188.514</b>	<b>140.018</b>	<b>179.399</b>	<b>4.680.715</b>	<b>513.866</b>	<b>436.735</b>	<b>256.691</b>	<b>385.921</b>	<b>142.596</b>	<b>1.735.809</b>	<b>SICILIA</b>
18.450	18.988	15.087	11.252	17.410	397.891	45.166	38.535	21.667	34.019	12.617	152.004	Sassari
11.764	12.448	10.901	8.399	12.954	273.021	30.974	27.353	15.844	25.161	8.933	108.265	Nuoro
35.119	34.584	27.547	19.377	27.574	802.888	96.656	83.646	47.613	76.141	28.049	332.105	Cagliari
<b>65.333</b>	<b>66.020</b>	<b>53.535</b>	<b>39.028</b>	<b>57.938</b>	<b>1.473.800</b>	<b>172.796</b>	<b>149.534</b>	<b>85.124</b>	<b>135.321</b>	<b>49.599</b>	<b>592.374</b>	<b>SARDEGNA</b>
<b>3.004.392</b>	<b>2.910.085</b>	<b>2.306.197</b>	<b>1.703.216</b>	<b>2.092.407</b>	<b>54.136.547</b>	<b>5.365.205</b>	<b>4.552.365</b>	<b>2.519.893</b>	<b>3.895.092</b>	<b>1.514.493</b>	<b>17.847.048</b>	<b>ITALIA</b>

## Segue Tav. 3 — Popolazione resi

B - M A S

PROVINCIE E REGIONI	CLASSI QUINQUENNALI DI ETÀ (anni)										
	Meno di 5	5 — 9	10 — 14	15 — 19	20 — 24	25 — 29	30 — 34	35 — 39	40 — 44	45 — 49	50 — 54
Torino	91.369	87.939	75.613	71.750	87.688	86.184	97.938	89.273	86.199	76.058	51.914
Vercelli	12.411	13.429	11.964	11.842	13.607	11.765	14.121	13.966	14.906	14.202	9.450
Novara	17.684	18.580	16.095	15.295	17.795	15.641	18.555	17.500	17.730	16.162	11.247
Cuneo	17.820	18.391	17.217	16.755	19.624	16.692	19.797	18.944	19.815	19.162	12.508
Asti	6.656	7.064	6.665	6.473	7.376	6.044	6.890	6.861	7.448	7.347	5.217
Alessandria	13.744	14.799	13.555	13.106	15.072	13.874	16.288	15.904	17.038	16.812	12.234
<b>PIEMONTE</b>	<b>159.684</b>	<b>160.202</b>	<b>141.109</b>	<b>135.221</b>	<b>161.162</b>	<b>150.200</b>	<b>173.589</b>	<b>162.448</b>	<b>163.136</b>	<b>149.743</b>	<b>102.570</b>
<b>VALLE D'AOSTA</b>	<b>3.946</b>	<b>4.102</b>	<b>3.583</b>	<b>3.553</b>	<b>4.384</b>	<b>4.038</b>	<b>4.423</b>	<b>4.014</b>	<b>4.203</b>	<b>3.888</b>	<b>2.736</b>
Varese	30.382	30.934	25.707	23.918	27.422	26.111	29.514	26.286	25.167	23.058	15.587
Como	29.262	30.017	25.631	24.111	28.667	24.937	28.496	26.074	25.108	23.318	14.915
Sondrio	7.465	8.027	7.182	6.557	7.126	5.911	6.323	5.858	5.765	4.993	3.241
Milano	160.826	160.005	132.767	119.646	143.767	145.686	169.279	150.586	144.288	128.304	87.558
Bergamo	37.177	39.821	34.938	32.038	34.243	30.098	33.262	29.450	28.528	25.295	16.446
Brescia	41.406	43.219	37.666	35.362	39.223	35.104	38.926	33.814	33.514	31.147	20.427
Pavia	16.026	17.634	15.466	14.781	17.132	15.175	19.125	19.004	19.816	18.854	12.442
Cremona	11.272	12.165	11.238	10.737	12.758	10.385	12.712	11.881	12.196	12.070	7.957
Mantova	13.028	13.783	12.560	11.952	14.054	11.696	13.143	12.797	13.160	13.646	9.503
<b>LOMBARDIA</b>	<b>346.844</b>	<b>355.605</b>	<b>303.155</b>	<b>279.102</b>	<b>324.392</b>	<b>305.103</b>	<b>350.780</b>	<b>315.750</b>	<b>307.542</b>	<b>280.685</b>	<b>188.076</b>
Bolzano-Bozen	20.791	21.222	18.010	15.447	16.378	16.030	15.370	12.973	13.270	12.185	7.935
Trento	17.043	18.600	17.065	16.101	16.663	14.417	14.361	13.005	14.086	14.787	8.876
<b>TRENTINO-ALTO ADIGE</b>	<b>37.834</b>	<b>39.822</b>	<b>35.075</b>	<b>31.548</b>	<b>33.041</b>	<b>30.447</b>	<b>29.731</b>	<b>25.978</b>	<b>27.356</b>	<b>26.972</b>	<b>16.811</b>
Verona	30.315	31.892	27.737	25.730	27.552	25.198	27.269	24.783	25.117	24.857	16.811
Vicenza	30.489	31.906	27.299	24.635	26.509	24.171	25.357	22.440	22.297	21.308	14.218
Belluno	7.928	8.308	7.741	7.706	8.316	7.549	7.705	6.732	7.347	7.583	5.530
Treviso	28.681	30.444	27.532	25.473	25.903	23.216	24.046	20.934	21.852	22.004	13.885
Venezia	35.051	36.220	32.178	28.191	31.682	29.092	30.928	27.638	27.740	26.416	18.271
Padova	33.975	36.310	31.562	27.895	29.273	26.762	27.695	25.555	25.780	24.175	16.356
Rovigo	9.212	10.050	10.052	9.648	10.184	7.470	8.037	8.309	9.040	9.134	5.731
<b>VENETO</b>	<b>175.651</b>	<b>185.130</b>	<b>164.101</b>	<b>149.278</b>	<b>159.419</b>	<b>143.458</b>	<b>151.037</b>	<b>136.391</b>	<b>139.173</b>	<b>135.477</b>	<b>90.802</b>
Pordenone	10.177	10.703	9.184	8.597	9.696	9.185	9.339	7.849	8.075	8.449	5.849
Udine	17.653	18.980	17.675	16.297	19.675	18.340	19.535	16.356	16.985	17.642	12.956
Gorizia	4.959	5.183	4.437	3.918	5.183	4.835	5.548	4.678	4.999	5.152	3.811
Trieste	8.256	8.820	7.623	7.259	9.414	9.043	10.758	9.216	9.586	10.387	8.812
<b>FRIULI-VENEZIA GIULIA</b>	<b>41.045</b>	<b>43.686</b>	<b>38.919</b>	<b>36.071</b>	<b>43.968</b>	<b>41.403</b>	<b>45.180</b>	<b>38.099</b>	<b>39.645</b>	<b>41.630</b>	<b>31.428</b>
Imperia	7.329	7.846	7.274	6.449	7.192	6.620	7.808	7.869	8.007	7.348	5.438
Savona	9.557	10.171	8.552	7.934	9.055	8.973	10.727	10.352	10.840	10.494	7.787
Genova	33.534	36.357	31.872	28.950	34.870	33.297	37.956	36.437	39.733	39.093	30.015
La Spezia	7.787	8.583	7.448	6.680	8.184	7.452	8.359	7.825	8.695	9.065	7.145
<b>LIGURIA</b>	<b>58.207</b>	<b>62.957</b>	<b>55.146</b>	<b>50.013</b>	<b>59.301</b>	<b>56.342</b>	<b>64.850</b>	<b>62.483</b>	<b>67.275</b>	<b>66.000</b>	<b>50.385</b>
Piacenza	8.739	9.422	8.840	8.478	9.358	8.939	10.333	9.774	10.774	10.686	7.658
Parma	12.634	13.156	11.856	11.101	13.147	12.274	14.301	13.479	14.236	14.807	10.895
Reggio nell'Emilia	13.195	13.350	12.483	12.118	14.173	12.564	14.198	13.679	14.340	14.955	10.997
Modena	19.175	19.916	18.411	17.378	20.628	18.500	20.429	19.819	20.589	20.803	15.155
Bologna	28.916	30.777	27.776	25.704	30.675	29.827	34.236	32.442	34.351	35.282	26.200
Ferrara	12.682	13.544	12.981	12.299	13.880	11.921	13.256	13.293	14.162	14.398	10.747
Ravenna	11.910	13.116	11.983	10.620	11.848	10.525	12.520	12.520	13.108	13.016	9.108
Forlì	21.871	23.122	20.999	19.175	21.559	19.265	21.041	19.543	20.123	20.062	14.244
<b>EMILIA-ROMAGNA</b>	<b>129.122</b>	<b>136.403</b>	<b>125.329</b>	<b>116.873</b>	<b>135.268</b>	<b>123.815</b>	<b>140.387</b>	<b>134.549</b>	<b>141.683</b>	<b>144.009</b>	<b>105.004</b>
Massa-Carrara	6.751	7.665	7.062	6.832	7.393	6.143	6.968	6.548	7.203	7.200	5.002
Lucca	13.132	13.892	12.483	11.634	12.857	12.169	13.395	12.304	13.148	13.301	9.338
Pistoia	8.637	8.976	7.914	7.512	8.951	8.219	9.153	8.702	8.864	8.947	6.725
Firenze	38.848	40.391	35.954	31.745	39.347	36.812	42.535	37.991	41.436	41.131	31.140
Livorno	11.596	11.769	10.467	9.663	12.378	11.118	12.074	11.119	12.042	12.467	9.861
Pisa	12.498	12.800	11.523	10.946	13.302	12.134	13.520	12.755	13.495	13.737	10.285
Arezzo	10.001	10.927	10.194	9.816	11.541	9.440	10.559	10.254	11.285	11.764	8.466
Siena	7.487	7.818	7.498	7.322	8.867	7.416	8.629	8.800	9.860	10.469	7.400
Grosseto	7.102	7.511	6.905	6.998	7.920	6.532	7.409	7.289	8.024	8.430	6.140
<b>TOSCANA</b>	<b>116.052</b>	<b>121.749</b>	<b>110.000</b>	<b>102.468</b>	<b>122.556</b>	<b>109.983</b>	<b>124.242</b>	<b>115.762</b>	<b>125.357</b>	<b>127.446</b>	<b>94.357</b>

## nte per sesso e classe di età

H I

						PARTICOLARI CLASSI DI ETÀ (anni)						PROVINCIE E REGIONI
55 — 59	60 — 64	65 — 69	70 — 74	75 e più	Totale	Meno di 6	6 — 10	11 — 13	14 — 18	19 — 20	Totale	
60.133	56.208	43.005	28.505	30.319	1.120.095	109.781	85.291	45.376	71.709	28.962	341.119	Torino
12.346	12.607	10.665	7.548	9.127	193.956	15.071	13.302	7.127	11.701	4.912	52.113	Vercelli
14.525	14.438	11.723	8.148	8.978	240.096	21.469	18.303	9.541	15.247	6.324	70.884	Novara
17.453	18.161	14.433	10.409	11.921	269.102	21.645	17.972	10.402	16.625	7.036	73.680	Cuneo
7.211	7.826	6.709	5.210	6.108	107.105	8.076	7.020	4.039	6.388	2.722	28.245	Asti
16.334	17.386	14.567	10.466	13.451	234.630	16.746	14.550	8.139	13.146	5.354	57.935	Alessandria
<b>128.002</b>	<b>126.626</b>	<b>101.102</b>	<b>70.286</b>	<b>79.904</b>	<b>2.164.984</b>	<b>192.788</b>	<b>156.438</b>	<b>84.624</b>	<b>134.816</b>	<b>55.310</b>	<b>623.976</b>	<b>PIEMONTE</b>
<b>3.315</b>	<b>3.161</b>	<b>2.222</b>	<b>1.471</b>	<b>1.645</b>	<b>54.684</b>	<b>4.808</b>	<b>3.997</b>	<b>2.131</b>	<b>3.552</b>	<b>1.480</b>	<b>15.968</b>	<b>VALLE D'AOSTA</b>
18.860	17.914	13.350	8.466	8.466	351.142	36.713	30.002	15.409	23.923	9.830	115.877	Varese
18.730	18.409	13.465	8.821	8.875	348.836	35.557	29.072	15.370	24.154	9.910	114.063	Como
4.089	4.075	2.885	1.961	2.319	83.777	9.095	7.943	4.322	6.595	2.722	30.677	Sondrio
101.079	94.417	69.478	42.563	39.133	1.889.382	194.842	154.539	79.876	120.121	48.159	597.537	Milano
19.243	17.623	12.690	8.160	8.103	407.115	45.415	38.800	21.199	32.155	12.818	150.387	Bergamo
23.078	20.828	15.357	10.217	10.649	469.937	50.234	42.281	22.589	35.449	14.359	164.912	Brescia
17.185	17.411	14.402	10.139	11.371	255.963	19.616	17.239	9.321	14.749	6.073	66.998	Pavia
9.608	9.698	7.523	5.221	5.366	162.787	13.835	11.914	6.817	10.635	4.590	47.791	Cremona
11.744	11.296	9.077	6.236	6.832	184.507	15.808	13.717	7.415	11.993	4.877	53.810	Mantova
<b>223.616</b>	<b>211.671</b>	<b>158.227</b>	<b>101.784</b>	<b>101.114</b>	<b>4.153.446</b>	<b>421.115</b>	<b>345.507</b>	<b>182.318</b>	<b>279.774</b>	<b>113.338</b>	<b>1.342.052</b>	<b>LOMBARDIA</b>
9.180	9.405	7.090	4.667	4.351	204.304	25.161	20.716	10.920	15.699	6.156	78.652	Bolzano-Bozen
10.749	11.749	8.790	6.115	6.691	209.098	20.777	18.375	10.257	16.162	6.531	72.102	Trento
<b>19.929</b>	<b>21.154</b>	<b>15.880</b>	<b>10.782</b>	<b>11.042</b>	<b>413.402</b>	<b>45.938</b>	<b>39.091</b>	<b>21.177</b>	<b>31.861</b>	<b>12.687</b>	<b>150.754</b>	<b>TRENTINO-ALTO ADIGE</b>
19.495	18.350	13.795	9.555	10.414	358.870	36.795	31.341	16.582	25.964	10.134	120.816	Verona
17.040	16.224	11.380	7.678	8.574	331.525	37.080	31.150	16.364	24.778	10.090	119.462	Vicenza
6.209	6.280	4.720	3.213	3.664	106.531	9.569	8.324	4.631	7.602	3.125	33.251	Belluno
17.711	16.036	12.070	8.383	8.670	326.840	34.858	30.040	16.579	25.674	9.953	117.104	Treviso
20.379	19.101	14.128	9.155	8.889	395.059	42.402	35.867	19.213	28.623	11.203	137.308	Venezia
19.284	17.197	13.112	9.129	9.449	373.509	41.288	35.716	18.873	28.393	11.212	135.482	Padova
7.021	6.490	5.268	3.704	4.073	123.423	11.163	10.116	6.107	9.683	3.884	40.953	Rovigo
<b>107.139</b>	<b>99.678</b>	<b>74.473</b>	<b>50.817</b>	<b>53.733</b>	<b>2.015.757</b>	<b>213.155</b>	<b>182.554</b>	<b>98.349</b>	<b>150.717</b>	<b>59.601</b>	<b>704.376</b>	<b>VENETO</b>
7.262	6.908	5.033	3.432	3.958	123.696	12.344	10.519	5.464	8.610	3.545	40.482	Pordenone
16.010	16.222	11.569	7.505	8.208	251.608	21.503	18.725	10.889	16.208	6.735	74.060	Udine
3.936	4.295	3.152	2.080	1.961	68.127	6.019	5.101	2.671	3.919	1.722	19.432	Gorizia
9.903	11.017	8.469	5.777	5.303	139.643	10.050	8.629	4.587	7.236	3.075	33.577	Trieste
<b>37.111</b>	<b>38.442</b>	<b>28.223</b>	<b>18.794</b>	<b>19.430</b>	<b>583.074</b>	<b>49.916</b>	<b>42.974</b>	<b>23.611</b>	<b>35.973</b>	<b>15.077</b>	<b>167.551</b>	<b>FRIULI-VENEZIA GIULIA</b>
6.593	7.181	5.978	4.264	5.213	108.409	8.957	7.713	4.376	6.638	2.467	30.151	Imperia
9.645	9.681	7.727	5.303	6.923	143.721	11.544	10.005	5.090	7.974	3.198	37.811	Savona
34.774	33.894	26.728	18.679	22.216	518.405	40.921	35.606	19.221	29.193	11.818	136.759	Genova
8.224	7.583	5.677	4.203	5.092	118.002	9.483	8.524	4.392	6.748	2.736	31.883	La Spezia
<b>59.236</b>	<b>58.339</b>	<b>46.110</b>	<b>32.449</b>	<b>39.444</b>	<b>888.537</b>	<b>70.905</b>	<b>61.848</b>	<b>33.079</b>	<b>50.553</b>	<b>20.219</b>	<b>236.604</b>	<b>LIGURIA</b>
9.858	9.184	7.272	5.105	5.824	140.244	10.628	9.363	5.284	8.465	3.502	37.242	Piacenza
13.974	13.086	10.089	6.883	7.531	193.449	15.356	12.922	7.148	11.155	4.467	51.048	Parma
13.223	12.293	9.176	6.273	6.482	193.499	15.955	13.179	7.436	12.256	4.865	53.691	Reggio nell'Emilia
17.160	16.186	12.178	7.976	8.435	272.738	23.174	19.853	11.046	17.434	7.052	78.559	Modena
30.331	27.246	19.974	13.736	15.934	443.407	35.144	30.309	16.696	25.852	10.436	118.437	Bologna
11.967	11.239	8.407	5.577	6.406	186.759	15.402	13.370	7.866	12.430	5.059	54.127	Ferrara
10.966	10.332	7.949	5.565	7.147	172.306	14.472	13.061	7.234	10.824	4.233	49.824	Ravenna
16.304	14.850	10.449	7.452	8.853	278.912	26.602	22.749	12.594	19.400	7.874	89.219	Forlì
<b>123.783</b>	<b>114.416</b>	<b>85.494</b>	<b>58.567</b>	<b>66.612</b>	<b>1.881.314</b>	<b>156.733</b>	<b>134.806</b>	<b>75.304</b>	<b>117.816</b>	<b>47.488</b>	<b>532.147</b>	<b>EMILIA-ROMAGNA</b>
6.009	5.678	4.443	3.126	3.614	97.637	8.226	7.614	4.234	6.925	2.682	29.681	Massa-Carrara
10.936	11.372	9.073	6.487	7.490	183.011	15.905	13.755	7.558	11.598	4.720	53.536	Lucca
7.866	7.671	6.096	4.294	5.290	123.817	10.422	8.849	4.738	7.511	3.127	34.647	Pistoia
33.075	34.473	27.044	19.670	21.430	553.022	47.309	39.451	21.960	31.824	13.131	153.675	Firenze
10.272	10.314	7.861	5.230	5.729	163.960	13.939	11.675	6.262	9.637	4.051	45.564	Livorno
11.472	11.712	9.227	6.502	8.034	183.942	15.099	12.626	7.014	10.818	4.477	50.034	Pisa
9.699	9.343	7.216	5.200	5.993	151.698	12.237	10.753	6.147	9.803	4.141	43.081	Arezzo
9.013	8.862	6.810	4.937	5.926	127.114	9.085	7.783	4.510	7.279	3.079	31.736	Siena
7.291	6.698	5.174	3.653	4.548	107.624	8.644	7.398	4.138	6.997	2.755	29.932	Grosseto
<b>105.633</b>	<b>106.123</b>	<b>82.944</b>	<b>59.099</b>	<b>68.054</b>	<b>1.691.825</b>	<b>140.866</b>	<b>119.904</b>	<b>66.561</b>	<b>102.392</b>	<b>42.163</b>	<b>471.886</b>	<b>TOSCANA</b>

## Segue TAV. 3 — Popolazione res

B - M A

PROVINCIE E REGIONI	CLASSI QUINQUENNALI DI ETÀ (anr)										
	Meno di 5	5 — 9	10 — 14	15 — 19	20 — 24	25 — 29	30 — 34	35 — 39	40 — 44	45 — 49	50 — 54
Perugia	18.531	20.083	19.318	18.747	20.694	16.971	19.196	19.004	20.753	21.529	15.430
Terni	7.476	8.201	7.319	7.185	7.991	6.900	7.951	7.524	8.246	8.775	6.361
<b>UMBRIA</b>	<b>26.007</b>	<b>28.284</b>	<b>26.637</b>	<b>25.932</b>	<b>28.685</b>	<b>23.871</b>	<b>27.147</b>	<b>26.528</b>	<b>28.999</b>	<b>30.304</b>	<b>21.791</b>
Pesaro e Urbino	11.902	12.580	11.862	10.730	11.731	10.219	10.784	10.565	11.256	11.489	8.089
Ancona	14.442	15.551	14.475	14.140	15.092	13.061	14.176	13.828	15.073	15.570	10.979
Macerata	9.691	10.379	10.136	10.299	10.303	8.294	10.079	9.637	10.581	10.429	7.468
Ascoli Piceno	12.808	13.815	13.271	12.519	12.382	10.117	12.188	11.733	12.541	12.420	8.511
<b>MARCHE</b>	<b>48.843</b>	<b>52.325</b>	<b>49.744</b>	<b>47.688</b>	<b>49.508</b>	<b>41.691</b>	<b>47.227</b>	<b>45.763</b>	<b>49.451</b>	<b>49.908</b>	<b>35.047</b>
Viterbo	9.075	9.847	9.239	9.177	10.059	7.730	8.697	8.911	9.272	9.912	6.842
Rieti	4.873	5.635	5.317	5.243	5.524	3.824	4.273	4.349	4.911	5.180	3.774
Roma	153.982	160.027	135.503	121.464	129.459	119.617	134.723	126.974	125.902	116.675	81.262
Latina	18.558	19.004	16.927	15.767	16.960	12.262	13.989	12.881	12.388	11.520	7.854
Frosinone	17.060	18.268	18.154	17.708	17.737	11.432	13.232	13.557	14.304	14.140	9.776
<b>LAZIO</b>	<b>203.548</b>	<b>212.781</b>	<b>185.140</b>	<b>169.359</b>	<b>179.739</b>	<b>154.865</b>	<b>174.914</b>	<b>166.672</b>	<b>166.777</b>	<b>157.427</b>	<b>109.508</b>
L'Aquila	10.122	11.720	11.748	11.762	11.488	7.780	8.500	8.523	9.939	10.226	7.112
Teramo	10.574	11.462	10.668	9.985	9.844	7.599	8.642	8.688	9.165	8.443	5.889
Pescara	11.268	12.194	10.790	9.915	9.958	7.762	8.784	8.653	9.067	8.851	6.142
Chieti	13.639	14.314	13.727	13.927	14.208	9.691	11.236	11.456	12.058	11.959	8.852
<b>ABRUZZI</b>	<b>45.603</b>	<b>49.690</b>	<b>46.933</b>	<b>45.589</b>	<b>45.498</b>	<b>32.832</b>	<b>37.162</b>	<b>37.320</b>	<b>40.229</b>	<b>39.479</b>	<b>27.995</b>
Isernia	3.360	3.749	3.837	3.966	3.659	2.356	2.620	2.759	3.041	2.941	2.013
Campobasso	8.874	9.839	9.505	9.301	8.627	5.720	6.661	7.230	7.576	7.253	5.119
<b>MOLISE</b>	<b>12.234</b>	<b>13.588</b>	<b>13.342</b>	<b>13.267</b>	<b>12.286</b>	<b>8.076</b>	<b>9.281</b>	<b>9.989</b>	<b>10.617</b>	<b>10.194</b>	<b>7.132</b>
Caserta	36.895	38.841	34.621	30.097	26.789	20.258	20.554	20.501	20.790	19.514	12.869
Benevento	12.248	13.530	12.906	11.611	11.212	7.456	8.383	8.955	9.390	9.176	6.015
Napoli	152.515	152.970	134.708	117.748	116.430	93.311	85.359	79.532	80.048	72.242	52.581
Avellino	18.607	20.717	19.933	18.396	17.407	12.282	13.122	13.351	14.076	13.127	8.657
Salerno	45.784	48.435	47.381	41.998	39.613	27.554	30.156	30.724	31.809	29.046	18.704
<b>CAMPANIA</b>	<b>266.049</b>	<b>274.493</b>	<b>249.549</b>	<b>219.850</b>	<b>211.451</b>	<b>160.861</b>	<b>157.574</b>	<b>153.063</b>	<b>156.113</b>	<b>143.105</b>	<b>98.826</b>
Foggia	34.723	35.509	32.029	28.710	27.193	19.430	19.949	19.311	19.001	18.323	12.440
Bari	70.813	72.368	65.785	58.147	56.821	43.280	42.256	39.603	39.321	35.596	26.339
Taranto	26.909	26.575	24.369	21.604	21.978	17.370	17.559	15.694	15.377	14.937	10.514
Brindisi	18.272	19.406	17.210	15.149	15.187	11.041	11.635	10.631	11.087	11.134	7.790
Lecce	33.021	35.670	32.596	29.782	27.817	20.240	20.099	20.853	22.487	20.023	13.877
<b>PUGLIA</b>	<b>183.738</b>	<b>189.528</b>	<b>171.989</b>	<b>153.392</b>	<b>148.996</b>	<b>111.361</b>	<b>111.498</b>	<b>106.092</b>	<b>107.273</b>	<b>100.013</b>	<b>70.960</b>
Potenza	18.757	20.150	19.772	18.130	16.106	9.987	12.571	13.514	13.453	12.308	7.962
Matera	9.483	10.079	9.615	8.860	8.118	5.316	6.163	6.333	6.350	5.860	3.712
<b>BASILICATA</b>	<b>28.240</b>	<b>30.229</b>	<b>29.387</b>	<b>26.990</b>	<b>24.224</b>	<b>15.303</b>	<b>18.734</b>	<b>19.847</b>	<b>19.803</b>	<b>18.168</b>	<b>11.674</b>
Cosenza	33.255	35.925	35.459	32.338	29.514	19.258	21.344	21.976	21.593	19.882	13.146
Catanzaro	37.176	39.908	38.698	35.147	31.294	20.405	20.857	21.588	20.980	19.097	13.287
Reggio di Calabria	26.194	27.915	28.431	25.739	25.310	16.501	17.026	16.883	16.606	15.979	11.541
<b>CALABRIA</b>	<b>96.625</b>	<b>103.748</b>	<b>102.588</b>	<b>93.224</b>	<b>86.118</b>	<b>56.164</b>	<b>59.227</b>	<b>60.447</b>	<b>59.179</b>	<b>54.958</b>	<b>37.974</b>
Trapani	17.927	17.844	17.117	15.063	15.993	11.915	13.054	12.380	12.689	12.089	8.572
Palermo	54.272	55.066	52.195	47.231	46.426	34.607	34.556	33.216	33.636	33.241	22.196
Messina	27.173	28.865	28.946	26.784	26.329	18.534	18.843	19.192	20.252	19.919	14.386
Agrigento	22.040	22.217	21.773	19.174	18.825	13.143	14.154	13.792	14.012	13.084	8.600
Caltanissetta	14.680	15.158	14.236	12.104	10.835	7.801	8.508	8.212	8.368	8.013	5.473
Enna	9.312	9.638	9.854	8.886	8.616	5.186	6.134	6.091	6.125	5.713	3.939
Catania	44.878	46.180	45.296	39.825	39.268	27.797	29.242	29.531	29.025	27.262	18.890
Ragusa	11.388	11.365	10.904	9.757	9.995	7.473	8.146	7.664	8.060	8.060	5.673
Siracusa	17.996	18.089	16.954	14.669	15.357	12.217	12.003	11.257	11.085	10.731	7.815
<b>SICILIA</b>	<b>219.666</b>	<b>224.422</b>	<b>217.275</b>	<b>193.493</b>	<b>191.644</b>	<b>138.673</b>	<b>144.640</b>	<b>141.335</b>	<b>143.401</b>	<b>138.012</b>	<b>95.544</b>
Sassari	19.060	20.045	18.372	17.147	15.656	12.917	12.616	11.888	11.720	10.924	8.065
Nuoro	13.177	14.048	13.549	12.427	10.565	8.202	7.884	7.694	7.868	7.384	5.108
Cagliari	40.745	43.223	40.621	38.062	33.420	25.611	25.086	23.240	23.121	21.403	16.013
<b>SARDEGNA</b>	<b>72.982</b>	<b>77.316</b>	<b>72.542</b>	<b>67.636</b>	<b>59.641</b>	<b>46.730</b>	<b>45.586</b>	<b>42.822</b>	<b>42.709</b>	<b>39.711</b>	<b>29.186</b>
<b>ITALIA</b>	<b>2.271.920</b>	<b>2.366.060</b>	<b>2.141.543</b>	<b>1.960.547</b>	<b>2.081.281</b>	<b>1.755.216</b>	<b>1.917.209</b>	<b>1.805.352</b>	<b>1.839.921</b>	<b>1.757.129</b>	<b>1.227.806</b>

## ente per sesso e classe di età

H I

						PARTICOLARI CLASSI DI ETÀ (anni)						PROVINCIE E REGIONI
55 — 59	60 — 64	65 — 69	70 — 74	75 e più	Totale	Meno di 6	6 — 10	11 — 13	14 — 18	19 — 20	Totale	
17.272	15.831	11.772	8.486	10.130	273.747	22.511	20.157	11.591	18.832	7.452	80.543	Perugia
7.498	6.631	4.691	3.293	4.085	110.127	9.113	8.081	4.404	7.148	2.932	31.678	Terni
24.770	22.462	16.463	11.779	14.215	383.874	31.624	28.238	15.995	25.980	10.384	112.221	UMBRIA
9.955	8.678	6.528	4.744	5.485	156.597	14.386	12.559	7.106	10.908	4.358	49.317	Pesaro e Urbino
12.547	11.669	8.444	5.954	6.846	201.847	17.528	15.475	8.656	14.139	5.769	61.567	Ancona
9.158	8.489	5.974	4.155	4.735	139.807	11.750	10.432	6.093	10.121	4.189	42.585	Macerata
9.531	8.989	6.434	4.463	5.001	166.723	15.557	13.813	8.042	12.554	4.954	54.920	Ascoli Piceno
41.191	37.825	27.380	19.316	22.067	664.974	59.221	52.279	29.897	47.722	19.270	208.389	MARCHE
7.864	7.604	5.416	3.979	4.544	128.168	11.055	9.743	5.621	9.133	3.582	39.134	Viterbo
4.581	4.412	3.610	2.660	3.194	71.360	5.954	5.649	3.209	5.253	2.101	22.166	Rieti
86.939	75.939	53.996	35.399	36.969	1.694.830	186.986	156.466	80.797	122.828	48.380	595.457	Roma
8.668	8.017	5.815	3.830	4.108	188.548	22.530	18.605	10.174	15.988	6.049	73.346	Latina
11.140	11.207	8.542	6.066	6.633	208.956	20.709	18.186	11.070	17.863	6.785	74.613	Frosinone
119.192	107.179	77.379	51.934	55.448	2.291.862	247.234	208.649	110.871	171.065	66.897	804.716	LAZIO
8.374	8.380	6.728	4.806	5.525	142.733	12.333	11.891	7.020	11.920	4.464	47.628	L'Aquila
6.778	6.745	5.372	3.720	4.116	127.690	12.904	11.284	6.484	10.100	3.868	44.640	Teramo
6.782	6.608	5.302	3.794	3.815	129.685	13.612	12.146	6.466	10.041	3.890	46.155	Pescara
9.930	9.436	7.018	5.107	5.643	172.201	16.556	14.147	8.330	13.731	5.736	58.500	Chieti
31.864	31.169	24.420	17.427	19.099	572.309	55.405	49.468	28.300	45.792	17.958	196.923	ABRUZZI
2.651	2.823	2.083	1.447	1.660	44.965	4.105	3.767	2.321	3.947	1.520	15.660	Isernia
6.291	6.403	5.261	3.686	3.653	110.999	10.806	9.919	5.661	9.349	3.452	39.187	Campobasso
8.942	9.226	7.344	5.133	5.313	155.964	14.911	13.686	7.982	13.296	4.972	54.847	MOLISE
14.435	13.566	10.510	6.972	6.723	333.935	44.593	38.349	20.996	31.074	11.040	146.052	Caserta
8.050	7.697	5.942	4.235	4.414	141.220	14.938	13.517	7.856	11.774	4.535	52.620	Benevento
54.616	47.820	36.383	23.745	24.808	1.324.816	183.754	150.398	81.238	120.713	44.547	580.650	Napoli
10.663	11.012	8.376	6.106	6.009	211.841	22.669	20.732	12.206	18.501	7.142	81.250	Avellino
21.317	21.219	16.376	10.803	11.733	472.652	55.442	48.596	28.763	43.092	15.856	191.749	Salerno
109.081	101.314	77.587	51.861	53.687	2.484.464	321.396	271.592	151.059	225.154	83.120	1.052.321	CAMPANIA
14.289	14.946	12.164	8.217	8.812	325.046	41.957	34.903	19.502	29.340	10.782	136.484	Foggia
29.234	29.036	22.150	15.395	17.630	663.774	85.631	71.426	39.569	59.517	22.328	278.471	Bari
11.154	10.393	7.273	5.157	5.837	252.700	32.395	26.237	14.598	22.155	8.450	103.835	Taranto
8.453	8.042	5.234	3.897	4.815	178.983	22.208	19.006	10.481	15.518	5.814	73.027	Brindisi
16.408	15.401	11.067	8.196	10.234	337.771	40.204	35.226	19.593	30.745	11.218	136.986	Lecce
79.538	77.818	57.888	40.862	47.328	1.758.274	222.395	186.798	103.743	157.275	58.592	728.803	PUGLIA
9.764	10.496	7.993	5.806	5.923	202.692	22.641	20.329	11.981	18.501	6.665	80.117	Potenza
4.424	4.591	3.300	2.342	2.517	97.063	11.458	10.024	5.833	9.159	3.187	39.661	Matera
14.188	15.087	11.293	8.148	8.440	299.755	34.099	30.353	17.814	27.660	9.852	119.778	BASILICATA
15.259	14.759	11.149	7.878	8.604	341.339	40.375	35.975	21.586	33.074	12.158	143.168	Cosenza
15.059	14.692	11.224	8.479	9.062	356.953	45.074	39.988	23.283	36.224	13.020	157.589	Catanzaro
14.020	14.886	11.141	7.669	9.225	285.066	31.721	28.058	17.283	26.467	9.942	113.471	Reggio di Calabria
44.338	44.337	33.514	24.026	26.891	983.358	117.170	104.021	62.152	95.765	35.120	414.228	CALABRIA
11.035	10.766	9.105	6.291	7.067	198.907	21.460	17.783	10.517	15.313	5.994	71.067	Trapani
27.061	25.080	20.442	14.209	16.051	549.485	65.124	54.770	31.624	48.142	18.283	217.943	Palermo
17.749	16.654	12.493	9.517	11.788	317.324	32.920	28.799	17.785	27.232	10.290	117.026	Messina
11.456	11.499	9.664	6.542	7.205	227.180	26.578	21.986	13.204	19.877	7.226	88.871	Agrigento
6.566	6.558	5.420	3.629	4.270	139.831	17.671	15.162	8.632	12.572	4.384	58.421	Caltanissetta
5.142	5.162	4.199	3.030	3.420	100.447	11.261	9.612	6.076	9.083	3.386	39.418	Enna
22.041	21.679	16.714	11.672	13.493	462.793	53.887	46.502	27.645	40.666	15.203	183.903	Catania
6.820	6.532	4.993	3.537	4.792	125.308	13.621	11.414	6.669	9.969	3.631	45.304	Ragusa
8.906	8.282	6.633	4.524	5.756	182.274	21.565	17.903	10.380	15.112	5.665	70.625	Siracusa
116.776	112.212	89.663	62.951	73.842	2.303.549	264.087	223.931	132.532	197.966	74.062	892.578	SICILIA
9.194	9.440	7.136	5.111	7.563	196.854	23.055	19.819	11.101	17.507	6.269	77.751	Sassari
5.644	6.054	5.064	3.951	6.091	134.710	16.020	13.992	8.158	12.708	4.597	55.475	Nuoro
17.743	17.254	13.230	8.787	11.694	399.253	49.433	42.849	24.496	38.777	14.326	169.881	Cagliari
32.581	32.748	25.430	17.849	25.348	730.817	88.508	76.660	43.755	68.992	25.192	303.107	SARDEGNA
1.430.225	1.370.987	1.043.036	715.335	792.656	26.476.223	2.752.274	2.332.794	1.291.254	1.984.121	772.782	9.133.225	ITALIA

## Segue Tav. 3 — Popolazione resi

C - F E M

PROVINCIE E REGIONI	CLASSI QUINQUENNALI DI ETÀ (anni)										
	Meno di 5	5 — 9	10 — 14	15 — 19	20 — 24	25 — 29	30 — 34	35 — 39	40 — 44	45 — 49	50 — 54
Torino	86.520	83.810	71.972	67.327	86.496	83.143	94.526	86.776	85.400	79.655	55.967
Vercelli	11.871	12.592	11.519	11.507	13.248	11.590	14.247	14.102	15.189	15.248	10.569
Novara	16.787	17.516	15.335	14.687	17.001	15.216	18.322	17.373	18.049	17.413	12.290
Cuneo	17.006	18.018	16.154	16.361	18.628	15.395	17.915	17.674	18.517	19.023	14.050
Asti	6.352	6.837	6.283	6.046	7.144	5.831	6.736	6.689	7.631	7.762	5.526
Alessandria	12.948	14.005	12.822	12.198	14.764	13.725	16.151	15.902	17.250	17.748	13.353
<b>PIEMONTE</b>	<b>151.484</b>	<b>152.778</b>	<b>134.085</b>	<b>128.126</b>	<b>157.281</b>	<b>144.900</b>	<b>167.897</b>	<b>158.516</b>	<b>162.036</b>	<b>156.849</b>	<b>111.755</b>
<b>VALLE D'AOSTA</b>	<b>3.828</b>	<b>3.899</b>	<b>3.463</b>	<b>3.447</b>	<b>3.913</b>	<b>3.499</b>	<b>4.069</b>	<b>3.759</b>	<b>3.997</b>	<b>3.899</b>	<b>2.904</b>
Varese	28.758	29.657	24.691	23.677	27.522	25.937	29.607	26.292	25.581	24.778	17.593
Como	27.734	28.870	24.845	23.577	28.253	24.084	28.085	26.334	25.428	25.129	17.192
Sondrio	7.063	7.110	7.110	6.466	6.491	5.185	5.688	5.499	5.221	5.252	3.855
Milano	151.888	151.823	127.147	117.502	148.938	148.476	169.386	151.898	146.882	137.782	99.517
Bergamo	35.352	38.139	33.286	30.944	33.525	28.752	31.515	28.235	28.253	26.732	18.443
Brescia	39.424	41.323	36.369	34.340	37.561	33.038	36.328	32.284	33.652	33.269	23.103
Pavia	15.299	16.527	14.804	14.041	16.686	14.664	18.467	18.859	19.711	19.881	13.790
Cremona	10.595	11.542	10.779	10.636	11.802	9.851	11.919	11.337	12.040	12.784	8.590
Mantova	12.467	12.985	12.012	11.576	13.339	11.426	12.960	12.571	13.133	13.993	10.273
<b>LOMBARDIA</b>	<b>328.580</b>	<b>338.476</b>	<b>291.043</b>	<b>272.759</b>	<b>324.117</b>	<b>301.413</b>	<b>343.955</b>	<b>313.309</b>	<b>309.901</b>	<b>299.600</b>	<b>212.356</b>
Bolzano-Bozen	19.937	20.166	17.354	15.060	15.160	15.324	14.656	12.807	13.110	13.585	9.474
Trento	16.070	17.718	16.512	15.599	15.731	13.874	14.161	12.960	14.110	15.409	10.021
<b>TRENTINO-ALTO ADIGE</b>	<b>36.007</b>	<b>37.884</b>	<b>33.866</b>	<b>30.659</b>	<b>30.891</b>	<b>29.198</b>	<b>28.817</b>	<b>25.767</b>	<b>27.220</b>	<b>28.994</b>	<b>19.495</b>
Verona	28.970	30.276	27.003	24.740	27.358	24.863	26.612	24.445	25.129	26.142	17.985
Vicenza	29.055	30.609	26.270	24.202	25.531	23.928	24.619	22.039	22.180	22.708	16.109
Belluno	7.758	8.102	7.459	7.598	8.013	6.968	7.260	6.757	7.431	8.020	6.021
Treviso	27.532	29.178	26.156	24.706	25.018	22.685	23.523	20.711	22.016	23.114	14.983
Venezia	33.225	35.106	30.910	26.929	30.066	28.320	30.691	27.491	27.777	28.355	19.898
Padova	32.511	34.773	30.110	27.392	28.236	26.202	27.580	25.602	25.824	25.567	17.950
Rovigo	8.647	9.561	9.356	9.566	9.139	7.073	7.866	8.452	9.129	9.534	6.396
<b>VENETO</b>	<b>167.698</b>	<b>177.605</b>	<b>157.264</b>	<b>145.133</b>	<b>153.361</b>	<b>140.039</b>	<b>148.151</b>	<b>135.497</b>	<b>139.486</b>	<b>143.440</b>	<b>99.342</b>
Pordenone	9.664	10.032	8.716	8.399	8.992	8.643	8.937	7.847	7.980	8.767	6.146
Udine	16.881	18.235	16.606	15.718	18.584	17.167	18.017	16.001	17.033	19.149	14.357
Gorizia	4.679	4.862	4.277	3.947	4.803	4.664	5.335	4.742	5.085	5.913	4.296
Trieste	7.898	8.397	7.322	6.927	8.905	9.181	10.763	9.644	10.182	12.713	10.456
<b>FRIULI-VENEZIA GIULIA</b>	<b>39.122</b>	<b>41.526</b>	<b>36.921</b>	<b>34.991</b>	<b>41.284</b>	<b>39.655</b>	<b>43.052</b>	<b>38.234</b>	<b>40.280</b>	<b>46.542</b>	<b>35.255</b>
Imperia	6.877	7.742	6.859	6.196	7.141	6.668	8.054	7.929	8.207	8.268	6.208
La Spezia	9.025	9.483	8.245	7.624	8.990	9.194	10.847	10.581	10.840	11.001	8.689
Genova	31.949	34.424	30.292	27.935	33.830	33.486	39.563	38.145	42.001	42.934	34.161
La Spezia	7.339	8.128	7.018	6.529	7.615	7.314	8.454	8.036	9.222	9.892	7.913
<b>LIGURIA</b>	<b>55.190</b>	<b>59.777</b>	<b>52.414</b>	<b>48.284</b>	<b>57.576</b>	<b>56.662</b>	<b>66.918</b>	<b>64.691</b>	<b>70.270</b>	<b>72.095</b>	<b>56.971</b>
Piacenza	8.311	9.038	8.359	8.057	8.844	8.505	9.780	9.499	10.468	11.000	7.923
Parma	11.892	12.334	11.086	10.594	12.681	11.800	13.972	13.211	14.284	15.591	11.805
Reggio nell'Emilia	12.540	12.853	11.917	11.547	13.691	11.937	13.771	13.147	14.024	15.535	11.409
Modena	18.187	19.358	17.640	16.821	19.835	18.158	20.065	19.455	20.143	21.384	15.887
Bologna	27.526	29.122	26.354	25.082	30.799	30.303	35.271	33.428	35.360	37.695	28.549
Ferrara	12.037	13.019	12.562	12.142	13.111	11.806	13.605	13.819	14.192	15.328	11.473
Ravenna	11.288	12.670	11.452	10.404	11.952	10.934	13.013	12.757	12.965	13.117	9.643
Forlì	20.852	22.136	20.243	18.867	20.745	18.980	20.843	19.362	19.946	20.441	14.724
<b>EMILIA-ROMAGNA</b>	<b>122.633</b>	<b>130.530</b>	<b>119.613</b>	<b>113.514</b>	<b>131.658</b>	<b>122.423</b>	<b>140.320</b>	<b>134.678</b>	<b>141.382</b>	<b>150.091</b>	<b>111.413</b>
Massa-Carrara	6.632	7.241	6.935	6.646	6.857	5.871	6.834	6.537	7.303	7.574	5.643
Lucca	12.635	13.583	12.121	11.268	12.570	11.894	12.998	12.263	13.325	14.269	10.554
Livorno	8.294	8.499	7.760	7.395	8.711	8.303	9.332	8.665	8.860	9.237	7.025
Firenze	36.981	38.250	33.889	31.042	39.995	38.246	44.092	39.861	42.019	44.113	32.764
Arezzo	10.858	11.340	10.004	9.154	11.264	11.095	12.465	11.464	12.391	12.675	10.190
Pistoia	11.824	12.368	10.943	10.405	12.903	12.306	13.761	12.651	13.435	14.202	10.532
Prato	9.713	10.205	9.755	9.404	11.379	9.254	10.493	9.997	10.939	11.825	8.550
Grosseto	6.910	7.358	6.877	7.135	8.327	7.244	8.867	8.689	9.621	10.459	7.621
Grosseto	6.638	7.205	6.509	6.699	7.465	6.598	7.636	7.310	8.054	8.496	6.269
<b>TOSCANA</b>	<b>110.485</b>	<b>116.049</b>	<b>104.793</b>	<b>99.148</b>	<b>119.471</b>	<b>110.811</b>	<b>126.478</b>	<b>117.437</b>	<b>125.947</b>	<b>132.850</b>	<b>99.148</b>



## lente per sesso e classe di età

I N E

						PARTICOLARI CLASSI DI ETÀ (anni)						PROVINCIE E REGIONI
55 — 59	60 — 64	65 — 69	70 — 74	75 e più	Totale	Meno di 6	6 — 10	11 — 13	14 — 18	19 — 20	Totale	
66.434	66.226	54.969	42.936	54.764	1.166.921	104.043	81.530	42.996	67.325	28.555	324.449	Torino
14.378	15.343	13.822	11.067	16.004	212.296	14.356	12.598	6.808	11.411	4.805	49.968	Vercelli
16.391	17.292	15.081	12.011	15.951	256.715	20.445	17.117	9.139	14.670	6.084	67.455	Novara
18.208	18.387	15.933	13.199	16.934	271.402	20.685	17.741	9.539	16.243	6.814	71.022	Cuneo
7.802	8.222	7.452	6.382	8.747	111.442	7.757	6.755	3.772	6.037	2.548	26.869	Asti
17.580	18.869	16.631	13.943	20.664	248.553	15.830	13.776	7.661	12.204	5.168	54.639	Alessandria
140.793	144.339	123.888	99.538	133.064	2.267.329	183.116	149.507	79.915	127.890	53.974	594.402	PIEMONTE
3.278	3.225	2.647	2.032	2.607	54.466	4.627	3.823	2.072	3.460	1.380	15.362	VALLE D'AOSTA
21.573	21.769	17.802	13.194	16.250	374.681	34.916	28.777	14.836	23.562	9.706	111.797	Varese
21.933	22.250	18.129	13.772	16.012	371.627	33.838	27.963	14.933	23.498	9.825	110.057	Como
4.706	4.686	3.830	2.971	3.739	85.372	8.629	7.535	4.294	6.515	2.634	29.607	Sondrio
115.665	114.611	92.136	66.315	74.337	2.014.303	184.178	146.414	76.647	117.195	49.436	573.870	Milano
22.438	21.489	17.608	12.781	14.412	421.904	43.072	37.398	20.122	30.995	12.544	144.131	Bergamo
27.069	25.456	20.383	15.714	18.436	487.749	47.812	40.665	21.647	34.410	14.134	158.668	Brescia
18.880	19.777	17.094	13.861	18.085	270.426	18.734	16.135	8.889	14.168	5.814	63.740	Pavia
11.116	11.159	9.788	7.859	9.697	171.494	12.925	11.438	6.469	10.622	4.291	45.745	Cremona
12.784	12.271	10.411	8.673	11.511	192.385	15.076	12.901	7.179	11.487	4.779	51.422	Mantova
256.164	253.468	207.181	155.140	182.479	4.389.941	399.180	329.226	175.016	272.452	113.163	1.289.037	LOMBARDIA
10.655	10.487	8.641	6.249	7.072	209.737	24.055	19.799	10.299	15.430	5.872	75.455	Bolzano-Bozen
12.150	13.640	11.202	8.779	10.811	218.747	19.633	17.567	9.902	15.658	6.253	69.013	Trento
22.805	24.127	19.843	15.028	17.883	428.484	43.688	37.366	20.201	31.088	12.125	144.468	TRENTINO-ALTO ADIGE
21.731	21.017	17.692	13.627	17.135	374.725	35.123	29.831	16.117	25.154	9.823	116.048	Verona
19.173	18.711	14.907	11.868	14.450	346.359	35.299	29.950	15.857	24.239	9.686	115.031	Vicenza
7.297	7.608	6.543	5.197	6.592	114.624	9.387	8.046	4.487	7.464	3.120	32.504	Belluno
19.087	18.808	16.264	12.204	15.795	341.780	33.402	28.831	15.799	24.692	9.666	112.390	Treviso
22.146	21.888	18.431	13.591	17.368	412.192	40.375	34.473	18.710	27.375	10.716	131.649	Venezia
21.297	19.961	16.615	13.359	16.510	389.489	39.570	34.190	18.087	27.576	10.740	130.163	Padova
7.952	7.350	6.283	5.339	6.842	128.485	10.538	9.593	5.524	9.679	3.580	38.914	Rovigo
118.683	115.343	96.735	75.185	94.692	2.107.654	203.694	174.914	94.581	146.179	57.331	676.699	VENETO
7.973	8.190	7.043	5.484	7.397	130.210	11.680	9.872	5.228	8.238	3.492	38.510	Pordenone
17.269	18.262	15.406	11.436	15.181	265.302	20.644	17.884	10.083	15.710	6.418	70.739	Udine
4.637	5.310	4.295	3.151	4.289	74.285	5.601	4.859	2.553	3.987	1.558	18.558	Gorizia
12.222	13.938	11.614	8.910	11.589	160.661	9.623	8.165	4.401	6.886	2.991	32.066	Trieste
42.101	45.700	38.358	28.981	38.456	630.458	47.548	40.780	22.265	34.821	14.459	159.873	FRIULI-VENEZIA GIULIA
7.606	8.011	7.252	5.717	7.983	116.718	8.417	7.581	4.154	6.272	2.557	28.981	Imperia
10.744	10.736	8.953	7.077	10.293	152.322	11.015	9.247	4.979	7.642	3.083	35.966	Savona
40.385	40.237	34.263	27.893	38.070	569.568	39.041	33.744	18.200	28.171	11.217	130.373	Genova
8.652	8.259	7.173	6.220	8.669	126.433	9.000	7.959	4.195	6.622	2.623	30.399	La Spezia
67.387	67.243	57.641	46.907	65.015	965.041	67.473	58.531	31.528	48.707	19.480	225.719	LIGURIA
10.505	10.013	8.621	6.733	8.981	144.637	10.254	8.753	5.086	8.135	3.069	35.297	Piacenza
14.799	14.506	11.857	9.438	12.198	202.048	14.446	12.019	6.715	10.618	4.393	48.191	Parma
13.679	13.292	10.927	8.466	10.462	199.197	15.192	12.721	7.090	11.461	4.760	51.224	Reggio nell'Emilia
18.317	17.273	13.908	10.917	13.766	281.114	22.039	19.278	10.488	16.850	6.863	75.518	Modena
33.126	30.553	24.930	19.698	27.641	475.437	33.395	28.668	15.939	25.053	10.224	113.279	Bologna
13.278	12.326	10.113	7.671	10.398	196.880	14.559	12.999	7.556	12.212	4.816	52.142	Ferrara
11.415	11.076	8.788	7.194	10.902	179.570	13.864	12.469	6.888	10.481	4.235	47.937	Ravenna
17.438	16.060	12.293	9.763	13.865	286.558	25.315	21.812	12.224	18.832	7.776	85.959	Forlì
132.557	125.099	101.437	79.880	108.213	1.965.441	149.064	128.719	71.986	113.642	46.136	509.547	EMILIA-ROMAGNA
6.397	6.504	5.552	4.514	6.278	103.318	8.051	7.180	4.176	6.794	2.475	28.676	Massa-Carrara
12.445	13.168	11.479	9.422	13.351	197.345	15.274	13.509	7.260	11.251	4.642	51.936	Lucca
8.461	8.552	7.295	5.783	8.346	130.518	10.079	8.403	4.594	7.349	3.072	33.497	Pistoia
37.105	39.116	33.117	26.885	35.870	593.345	45.129	37.160	20.626	31.003	12.941	146.859	Firenze
10.698	11.419	9.413	7.257	9.618	171.305	13.155	11.127	6.026	9.335	3.589	43.232	Livorno
12.090	12.833	10.678	8.655	12.405	191.991	14.371	12.212	6.502	10.368	4.249	47.702	Pisa
9.996	9.654	7.951	6.629	8.898	154.642	11.788	10.109	5.902	9.406	3.929	41.134	Arezzo
9.548	9.168	7.689	6.059	8.535	130.107	8.395	7.260	4.159	7.020	2.920	29.754	Siena
7.223	6.789	5.547	4.296	5.967	108.701	8.084	7.112	3.863	6.748	2.533	28.340	Grosseto
113.963	117.203	98.721	79.500	109.268	1.781.272	134.326	114.072	63.108	99.274	40.350	451.130	TOSCANA

Segue Tav. 3 — Popolazione residente

C - F E M

PROVINCIE E REGIONI	CLASSI QUINQUENNALI DI ETÀ (anni)										
	Meno di 5	5 — 9	10 — 14	15 — 19	20 — 24	25 — 29	30 — 34	35 — 39	40 — 44	45 — 49	50 — 54
Perugia	17.418	19.125	18.271	17.659	19.632	16.770	19.493	19.257	20.959	22.010	15.782
Terni	7.182	7.588	6.834	6.819	7.717	7.209	7.902	7.570	8.571	9.073	6.746
UMBRIA	24.600	26.713	25.105	24.478	27.349	23.979	27.395	26.827	29.530	31.083	22.528
Pesaro e Urbino	11.254	11.857	11.139	10.541	11.319	9.602	10.669	10.651	10.987	11.581	8.410
Ancona	13.942	14.806	13.779	13.746	14.223	13.143	15.155	14.773	15.498	15.958	11.845
Macerata	9.076	10.007	9.883	9.571	10.035	8.318	10.288	10.019	10.502	10.807	7.954
Ascoli Piceno	12.133	13.068	12.707	12.276	12.358	10.186	12.520	11.947	12.512	12.693	9.053
MARCHE	46.405	49.738	47.508	46.134	47.935	41.249	48.632	47.390	49.499	51.039	37.262
Viterbo	8.576	9.173	8.826	8.851	9.431	7.758	8.638	8.640	9.301	9.953	7.132
Rieti	4.734	5.368	5.100	4.994	4.934	3.742	4.334	4.311	4.842	5.341	3.873
Roma	146.292	151.893	129.638	118.638	130.701	128.059	144.131	135.305	131.040	125.428	90.762
Latina	17.829	18.103	16.152	14.885	16.353	12.360	13.671	12.553	12.236	13.671	11.894
Frosinone	16.190	17.458	17.320	16.567	16.356	11.314	13.049	13.665	14.461	14.649	10.234
LAZIO	193.621	201.995	177.036	163.935	177.775	163.233	183.823	174.474	171.880	167.265	120.280
L'Aquila	9.541	10.938	11.176	11.385	10.896	7.524	8.708	9.269	10.581	11.276	8.219
Teramo	10.025	10.842	10.089	9.438	8.978	7.233	8.358	8.766	8.757	8.640	6.247
Pescara	10.558	11.228	10.449	9.645	9.885	7.930	9.116	9.192	9.664	9.181	6.697
Chieti	12.924	13.334	13.133	12.646	12.841	9.557	11.011	11.908	12.707	12.701	9.682
ABRUZZI	43.048	46.342	44.847	43.114	42.600	32.244	37.193	39.135	41.709	41.798	30.845
Isernia	3.220	3.584	3.643	3.768	3.372	2.214	2.654	2.978	3.223	3.299	2.378
Campobasso	8.581	9.270	9.278	8.716	7.901	5.500	6.948	7.682	8.031	7.910	5.793
MOLISE	11.801	12.854	12.921	12.484	11.273	7.714	9.602	10.660	11.254	11.209	8.171
Caserta	34.351	36.862	32.491	28.623	26.358	20.494	21.792	21.663	21.813	20.977	14.467
Benevento	11.693	12.710	12.153	11.057	10.128	7.225	8.596	9.132	9.886	10.114	6.965
Napoli	145.011	146.326	128.166	115.439	112.126	93.292	89.071	84.078	84.236	79.259	59.772
Avellino	17.506	19.223	19.021	17.327	15.878	11.427	12.787	13.705	14.437	14.274	10.132
Salerno	43.196	46.541	43.968	40.855	37.445	27.499	31.254	31.980	33.036	31.018	20.650
CAMPANIA	251.757	261.662	235.799	213.301	201.935	159.937	163.500	160.558	163.408	155.642	111.986
Foggia	32.849	34.200	30.872	27.508	25.862	19.575	20.669	20.323	20.067	19.524	13.905
Bari	66.930	69.105	62.931	56.438	55.621	44.519	44.278	42.473	41.756	38.408	28.961
Taranto	25.516	25.380	23.094	20.728	21.517	18.098	18.342	16.962	16.794	15.503	11.274
Brindisi	17.273	17.891	16.584	14.775	15.171	12.126	12.474	11.883	12.067	12.034	8.619
Lecce	31.747	34.303	31.725	29.087	27.911	21.906	23.462	23.461	24.894	22.083	15.949
PUGLIA	174.315	180.879	165.206	148.536	148.000	118.224	119.225	115.102	115.578	107.552	78.708
Potenza	17.604	19.082	19.014	17.420	14.901	10.079	12.578	13.773	13.588	12.951	9.088
Matera	9.079	9.533	9.230	8.394	7.775	5.475	6.559	6.559	6.362	5.726	4.042
BASILICATA	26.683	28.615	28.244	25.814	22.756	15.554	19.137	20.332	19.950	18.677	13.130
Cosenza	31.705	34.262	33.015	31.234	26.685	18.729	21.644	22.783	22.271	21.315	15.248
Catanzaro	35.106	37.560	36.426	31.678	27.514	19.625	21.214	22.244	21.630	20.388	14.708
Reggio di Calabria	24.506	26.373	26.840	23.839	22.072	15.533	16.875	17.683	17.423	18.021	13.524
CALABRIA	91.317	98.195	96.281	86.751	76.271	53.887	59.733	62.710	61.324	59.724	43.480
Trapani	17.059	16.949	16.229	14.371	15.078	12.324	13.547	12.945	13.465	12.956	9.600
Palermo	50.828	52.722	50.113	44.894	44.961	35.465	37.270	36.747	36.578	35.674	25.804
Messina	25.569	27.671	27.527	25.025	24.597	18.783	20.161	21.123	22.254	23.149	17.178
Agrigento	20.635	20.664	20.021	17.524	16.612	12.712	14.698	14.719	14.980	14.152	9.795
Caltanissetta	13.635	14.362	13.470	11.419	10.409	8.148	9.212	8.834	9.055	8.578	6.417
Enna	8.832	9.166	9.373	8.286	7.809	5.360	6.484	6.294	6.587	6.279	4.804
Catania	42.903	43.552	42.054	38.484	37.151	28.174	30.506	30.725	30.692	30.090	21.672
Ragusa	10.734	10.723	10.497	9.514	9.227	7.508	8.743	8.633	8.291	8.798	6.458
Siracusa	17.236	17.200	15.738	13.593	14.686	11.978	12.152	11.408	11.287	11.388	8.686
SICILIA	207.431	213.009	205.022	183.110	181.030	140.452	152.773	151.086	153.531	151.064	110.414
Sassari	18.334	18.830	17.610	16.311	15.608	13.530	13.574	12.278	12.032	11.654	8.533
Nuoro	12.310	13.342	12.922	12.049	10.245	8.677	8.742	8.514	8.202	7.809	5.837
Cagliari	39.001	41.036	38.793	36.505	32.788	26.550	26.409	24.267	24.062	21.980	16.751
SARDEGNA	69.645	73.208	69.325	64.865	58.043	48.757	48.725	45.059	44.296	41.443	31.121
ITALIA	2.155.650	2.251.734	2.040.756	1.888.583	2.013.199	1.751.830	1.939.395	1.845.221	1.882.478	1.870.856	1.356.564

## dente per sesso e classe di età

M I N E

						PARTICOLARI CLASSI DI ETÀ (anni)						PROVINCIE E REGIONI	
55 — 59	60 — 64	65 — 69	70 — 74	75 e più	Totale	Meno di 6	6 — 10	11 — 13	14 — 18	19 — 20	Totale		
17.841	16.694	13.348	10.573	14.357	279.189	21.122	19.138	11.007	17.673	7.236	76.176	Perugia	
7.431	6.687	5.186	4.319	5.886	112.720	8.764	7.414	4.117	6.777	2.755	29.827	Terni	
25.272	23.381	18.534	14.892	20.243	391.909	29.886	26.552	15.124	24.450	9.991	106.003	UMBRIA	
10.233	9.352	7.716	6.172	8.303	159.786	13.593	11.834	6.737	10.588	4.228	46.980	Pesaro e Urbino	
14.055	13.384	10.478	8.433	11.546	214.764	16.966	14.591	8.254	13.778	5.416	59.005	Ancona	
9.716	9.313	7.335	5.775	7.749	146.348	11.106	9.979	5.978	9.536	4.047	40.646	Macerata	
10.379	10.039	7.693	6.216	8.255	174.035	14.690	13.030	7.628	12.465	4.856	52.669	Ascoli Piceno	
44.383	42.088	33.222	26.596	35.853	694.933	56.355	49.434	28.597	46.367	18.547	199.300	MARCHE	
7.847	7.808	5.831	4.734	6.408	128.907	10.408	9.094	5.410	8.813	3.368	37.093	Viterbo	
4.708	4.383	3.747	3.081	4.310	71.802	5.755	5.387	3.084	4.981	2.023	21.230	Rieti	
96.593	85.738	65.365	50.121	65.843	1.795.547	177.314	148.626	77.289	120.305	46.845	570.379	Roma	
8.699	7.872	6.104	4.572	6.128	187.690	21.534	17.872	9.617	15.122	5.929	70.074	Latina	
11.923	11.928	9.567	7.890	11.103	213.674	19.633	17.440	10.651	16.729	6.307	70.760	Frosinone	
129.770	117.729	90.614	70.398	93.792	2.397.620	234.644	198.419	106.051	165.950	64.472	769.536	LAZIO	
9.312	9.155	7.598	6.155	8.600	150.333	11.733	11.019	6.709	11.386	4.350	45.197	L'Aquila	
7.306	7.085	6.040	4.867	6.719	129.390	12.222	10.655	6.119	9.642	3.525	42.163	Teramo	
7.482	7.285	5.893	4.878	6.213	135.296	12.826	11.061	6.340	9.799	3.823	43.849	Pescara	
11.041	10.547	8.494	6.972	9.868	179.366	15.578	13.325	7.938	12.648	5.099	54.588	Chieti	
35.141	34.072	28.025	22.872	31.400	594.385	52.359	46.060	27.106	43.475	16.797	185.797	ABRUZZI	
2.998	2.967	2.444	1.846	2.613	47.201	3.949	3.524	2.225	3.766	1.470	14.934	Isernia	
7.034	7.205	6.010	4.706	6.077	116.642	10.485	9.234	5.682	8.806	3.211	37.418	Campobasso	
10.032	10.172	8.454	6.552	8.690	163.843	14.434	12.758	7.907	12.572	4.681	52.352	MOLISE	
16.184	15.058	12.254	9.420	11.217	344.024	41.726	36.417	19.745	29.377	10.200	137.465	Caserta	
8.546	8.248	6.722	5.451	6.653	145.279	14.212	12.663	7.413	11.287	4.093	49.668	Benevento	
62.065	56.560	46.802	35.628	47.282	1.385.113	174.759	143.391	77.407	117.709	43.431	556.697	Napoli	
11.764	11.494	9.292	7.594	9.807	215.668	21.196	19.439	11.469	17.758	6.430	76.292	Avellino	
23.218	23.068	18.752	13.908	18.412	484.800	52.520	46.265	26.728	41.792	14.814	182.119	Salerno	
121.777	114.428	93.822	72.001	93.371	2.574.884	304.413	258.175	142.762	217.923	78.968	1.002.241	CAMPANIA	
15.729	15.789	12.782	9.899	12.693	332.246	39.666	33.644	18.816	28.258	10.121	130.505	Foggia	
31.332	31.336	25.850	20.521	27.055	687.514	81.013	68.149	37.951	57.603	21.407	266.123	Bari	
11.521	10.952	8.182	6.408	8.706	258.977	30.781	24.940	13.872	21.237	8.153	98.983	Taranto	
9.182	8.761	5.965	5.039	7.200	187.044	20.875	17.827	9.859	15.050	5.810	69.421	Brindisi	
17.854	16.866	12.470	10.343	14.671	358.732	38.708	33.892	19.094	29.906	11.020	132.620	Lecce	
85.618	83.704	65.249	52.210	70.325	1.824.513	211.043	178.452	99.592	152.054	56.511	697.652	PUGLIA	
10.595	10.998	8.606	6.952	8.434	205.743	21.350	19.258	11.453	17.835	6.300	76.196	Potenza	
4.429	4.737	3.434	2.759	3.473	97.566	11.036	9.429	5.593	8.641	3.117	37.816	Matera	
15.024	15.735	12.040	9.711	11.907	303.309	32.386	28.687	17.046	26.476	9.417	114.012	BASILICATA	
16.816	16.271	13.320	10.748	14.274	350.320	38.447	34.158	19.981	32.079	11.058	135.723	Cosenza	
16.866	16.452	13.294	11.230	15.181	361.116	42.399	37.748	22.024	33.070	11.181	146.422	Catanzaro	
16.013	16.250	13.180	10.234	14.891	293.257	29.782	26.512	16.249	24.758	8.749	106.050	Reggio di Calabria	
49.695	48.973	39.794	32.212	44.346	1.004.693	110.628	98.418	58.254	89.907	30.988	388.195	CALABRIA	
11.649	11.374	10.085	8.090	10.765	206.486	20.382	17.055	9.776	14.625	5.569	67.407	Trapani	
29.749	27.271	23.247	18.081	25.126	574.530	61.190	52.642	30.305	45.967	17.104	207.208	Palermo	
20.281	18.613	14.926	12.463	18.059	337.379	31.050	27.725	16.571	25.889	9.473	110.708	Messina	
12.137	11.765	9.961	7.222	9.268	226.865	24.814	20.573	12.106	18.129	6.434	82.056	Agrigento	
7.142	6.795	5.504	4.108	5.150	142.238	16.492	14.211	8.317	11.786	4.078	54.884	Caltanissetta	
5.530	5.251	4.327	3.345	3.957	101.684	10.624	9.290	5.662	8.539	3.108	37.223	Enna	
23.730	23.400	18.618	14.565	19.164	475.480	51.626	43.547	25.576	39.254	14.083	174.086	Catania	
7.396	6.810	5.309	4.122	6.476	129.739	12.871	10.768	6.389	9.679	3.550	43.257	Ragusa	
9.358	8.518	6.874	5.071	7.592	182.765	20.730	16.993	9.457	14.087	5.135	66.402	Siracusa	
126.972	119.797	98.851	77.067	105.557	2.377.166	249.779	212.804	124.159	187.955	68.534	843.231	SICILIA	
9.256	9.548	7.951	6.141	9.847	201.037	22.111	18.716	10.566	16.512	6.348	74.253	Sassari	
6.120	6.394	5.837	4.448	6.863	138.311	14.954	13.361	7.686	12.453	4.336	52.790	Nuoro	
17.376	17.330	14.317	10.590	15.880	403.635	47.223	40.797	23.117	37.364	13.723	162.224	Cagliari	
32.752	33.272	28.105	21.179	32.590	742.983	84.288	72.874	41.369	66.329	24.407	289.267	SARDEGNA	
1.574.167	1.539.098	1.263.161	987.881	1.299.751	27.660.324	2.612.931	2.219.571	1.228.639	1.910.971	741.711	8.713.823	ITALIA	

Tav. 4 — Popolazione residente in età da

PROVINCIE E REGIONI	FORNITI DI TITOLO DI STUDIO									
	LAUREA		DIPLOMA		LICENZA MEDIA INFERIORE		LICENZA ELEMENTARE (a)		TOTALE	
	MF	M	MF	M	MF	M	MF	M	MF	M
Orino	37.319	26.438	147.895	86.030	389.875	204.059	1.037.012	496.061	1.612.101	812.588
Arceoli	4.102	2.931	21.937	12.618	53.765	28.517	194.515	91.417	274.319	135.483
Avara	5.760	4.182	28.307	15.918	67.574	36.652	247.416	116.117	349.057	172.869
Aroneo	5.525	3.769	25.989	13.556	60.492	32.553	308.292	150.638	400.298	200.516
Arsti	2.211	1.562	10.859	5.747	26.221	13.913	96.525	48.092	135.816	69.314
Alessandria	6.366	4.362	29.765	15.598	64.542	35.491	247.182	118.931	347.855	174.382
<b>PIEMONTE</b>	<b>61.283</b>	<b>43.244</b>	<b>264.752</b>	<b>149.467</b>	<b>662.469</b>	<b>351.185</b>	<b>2.130.942</b>	<b>1.021.256</b>	<b>3.119.446</b>	<b>1.565.152</b>
<b>VALLE D'AOSTA</b>	<b>1.241</b>	<b>865</b>	<b>6.254</b>	<b>3.476</b>	<b>15.167</b>	<b>8.030</b>	<b>50.793</b>	<b>25.307</b>	<b>73.455</b>	<b>37.678</b>
Arese	8.619	6.142	38.654	22.492	110.159	58.511	344.616	160.659	502.048	247.804
Arno	7.787	5.586	36.410	20.283	106.319	54.969	366.501	171.425	517.017	252.263
Arondrio	1.586	1.104	8.368	4.172	24.271	13.211	87.683	42.232	121.908	60.719
Arilano	87.549	61.914	302.590	169.987	733.345	364.190	1.617.513	758.475	2.740.997	1.354.566
Argamo	8.134	5.715	36.349	20.504	108.432	60.281	438.537	204.315	591.452	290.815
Arrescia	9.840	6.905	42.649	22.656	123.630	67.492	508.514	240.287	684.633	337.340
Aravia	7.471	5.009	29.412	15.291	68.427	36.853	250.298	122.759	355.608	179.912
Arremona	4.146	2.826	18.015	9.372	44.804	23.950	167.046	80.042	234.011	116.190
Arantova	4.261	2.898	19.073	9.819	45.749	25.811	174.588	86.654	243.671	125.182
<b>LOMBARDIA</b>	<b>139.393</b>	<b>98.099</b>	<b>531.520</b>	<b>294.576</b>	<b>1.365.136</b>	<b>705.268</b>	<b>3.955.296</b>	<b>1.866.848</b>	<b>5.991.345</b>	<b>2.964.791</b>
Arbolzano-Bozen	4.570	3.585	20.203	11.681	65.465	31.698	215.139	102.603	305.377	149.567
Arrento	5.217	3.841	23.013	12.967	68.321	33.190	243.968	114.877	340.519	164.875
<b>TRENTINO-ALTO ADIGE</b>	<b>9.787</b>	<b>7.426</b>	<b>43.216</b>	<b>24.648</b>	<b>133.786</b>	<b>64.888</b>	<b>459.107</b>	<b>217.480</b>	<b>645.896</b>	<b>314.442</b>
Arerona	10.062	7.428	38.814	21.331	98.984	55.931	398.865	184.513	546.725	269.203
Arlicenza	7.186	5.043	32.223	17.999	86.334	47.813	334.117	158.647	459.860	229.502
Arbelluno	2.148	1.577	11.164	6.325	28.636	15.616	121.334	56.123	163.282	79.641
Arreviso	6.742	4.964	27.990	15.970	85.608	49.662	374.535	172.680	494.875	243.276
Arenezia	10.277	7.350	39.416	22.221	114.311	64.585	330.605	162.253	494.609	256.409
Aradova	11.964	8.226	39.646	21.894	98.817	54.936	328.896	160.551	479.323	245.607
Arrovigo	2.334	1.585	11.810	6.220	27.432	15.276	125.273	62.184	166.849	86.265
<b>VENETO</b>	<b>50.713</b>	<b>36.173</b>	<b>201.063</b>	<b>111.960</b>	<b>540.122</b>	<b>304.819</b>	<b>2.013.625</b>	<b>956.951</b>	<b>2.805.523</b>	<b>1.409.903</b>
Arordenone	2.309	1.707	11.635	6.690	32.480	18.537	133.959	63.540	180.383	90.474
Arudine	5.768	4.075	28.831	16.243	74.128	43.374	245.331	117.029	354.058	180.721
Arorizia	1.851	1.322	10.277	5.581	32.324	17.342	62.273	27.559	106.725	51.804
Arrieste	7.538	5.427	31.069	16.488	83.485	38.894	115.186	50.756	237.278	111.565
<b>FRIULI-VENEZIA GIULIA</b>	<b>17.466</b>	<b>12.531</b>	<b>81.812</b>	<b>45.002</b>	<b>222.417</b>	<b>118.147</b>	<b>556.749</b>	<b>258.884</b>	<b>878.444</b>	<b>434.564</b>
Armperia	3.434	2.409	14.964	7.675	35.546	18.499	96.635	46.411	150.579	74.994
Aravona	4.536	3.095	20.033	11.161	46.658	24.919	133.770	63.407	204.997	102.582
Aravenova	26.342	17.951	94.787	51.458	204.438	103.910	498.765	224.737	824.332	398.056
Araspezia	3.890	2.617	18.280	10.157	38.751	22.989	99.647	47.348	160.568	83.111
<b>LIGURIA</b>	<b>38.202</b>	<b>26.072</b>	<b>148.064</b>	<b>80.451</b>	<b>325.393</b>	<b>170.317</b>	<b>828.817</b>	<b>381.903</b>	<b>1.340.476</b>	<b>658.743</b>
Aracenza	3.823	2.573	17.926	9.376	39.709	20.978	131.312	64.825	192.770	97.752
Ararma	6.898	4.615	25.862	13.131	51.567	27.781	159.841	80.939	244.168	126.466
Arreggio nell'Emilia	4.766	3.205	22.573	11.878	46.887	25.934	177.969	90.227	252.195	131.244
Ar Modena	7.150	4.740	30.580	16.782	68.016	37.556	264.444	129.968	370.190	189.046
Arologna	21.365	14.145	67.164	35.133	139.348	72.851	425.231	206.573	653.108	328.702
Ar Ferrara	5.066	3.405	20.725	11.044	45.406	25.715	151.127	79.252	222.324	119.416
Ar Ravenna	4.749	2.929	22.531	11.172	43.930	24.607	129.584	66.733	200.794	105.441
Ar Forlì	7.212	4.542	34.875	17.780	73.023	41.605	203.748	106.429	318.858	170.356
<b>EMILIA-ROMAGNA</b>	<b>61.029</b>	<b>40.154</b>	<b>242.236</b>	<b>126.296</b>	<b>507.886</b>	<b>277.027</b>	<b>1.643.256</b>	<b>824.946</b>	<b>2.454.407</b>	<b>1.268.423</b>
Ar Massa-Carrara	2.772	1.885	13.476	7.302	26.726	15.867	87.647	43.031	130.621	68.085
Ar Lucca	5.047	3.509	22.277	11.966	44.107	24.944	202.879	94.779	274.310	135.198
Ar Pistoia	2.398	1.626	12.854	7.047	27.040	16.021	120.310	59.503	162.602	84.197
Ar Firenze	22.114	14.988	74.512	39.184	150.508	83.533	519.750	251.989	766.884	389.694
Ar Livorno	5.113	3.438	23.749	13.394	48.543	28.704	133.623	65.962	211.028	111.498
Ar Pisa	6.584	4.397	21.903	12.113	43.446	26.842	167.696	83.101	239.629	126.453
Ar Arezzo	3.557	2.417	17.026	9.098	37.917	22.298	113.518	60.804	172.018	94.617
Ar Siena	3.859	2.640	14.015	7.499	28.990	16.505	100.491	53.508	147.355	80.152
Ar Grosseto	2.389	1.659	11.676	6.270	24.305	14.591	85.379	44.247	123.749	66.767
<b>TOSCANA</b>	<b>53.833</b>	<b>36.559</b>	<b>211.488</b>	<b>113.873</b>	<b>431.582</b>	<b>249.305</b>	<b>1.531.293</b>	<b>756.924</b>	<b>2.228.196</b>	<b>1.156.661</b>

## 6 anni in poi per sesso e grado di istruzione

ALFABETI PRIVI DI TITOLO DI STUDIO (a)		ANALFABETI				POPOLAZIONE RESIDENTE IN ETÀ DA 6 ANNI IN POI				PROVINCIE E REGIONI
		TOTALE		di cui in età da 45 anni in poi		TOTALE		di cui da 6 a 13 anni		
		MF	M	MF	M	MF	M	MF	M	
427.458	184.995	33.633	12.731	21.254	7.556	2.073.192	1.010.314	255.193	130.667	Torino
97.224	41.325	5.282	2.077	3.729	1.335	376.825	178.885	39.825	20.429	Vercelli
100.211	43.587	5.629	2.171	3.705	1.337	454.897	218.627	54.100	27.844	Novara
93.616	44.838	4.260	2.103	2.907	1.445	498.174	247.457	55.654	28.374	Cuneo
63.464	28.249	3.434	1.466	2.204	972	202.714	99.029	21.586	11.059	Asti
94.351	39.959	8.401	3.543	6.105	2.494	450.607	217.884	44.126	22.689	Alessandria
<b>876.324</b>	<b>382.953</b>	<b>60.639</b>	<b>24.091</b>	<b>39.904</b>	<b>15.139</b>	<b>4.056.409</b>	<b>1.972.196</b>	<b>470.484</b>	<b>241.062</b>	<b>PIEMONTE</b>
25.176	11.749	1.084	449	799	325	99.715	49.876	12.023	6.128	VALLE D'AOSTA
144.264	63.514	7.882	3.111	4.770	1.777	654.194	314.429	89.024	45.411	Varese
128.191	58.661	5.860	2.355	3.423	1.270	651.068	313.279	87.338	44.442	Como
28.814	13.621	703	342	430	191	151.425	74.682	24.094	12.265	Sondrio
739.567	322.528	44.101	17.446	28.104	10.381	3.524.665	1.694.540	457.476	234.415	Milano
144.824	68.789	4.256	2.096	2.463	1.198	740.532	361.700	117.519	59.999	Bergamo
168.478	79.154	6.529	3.209	4.418	2.150	859.640	419.703	127.182	64.870	Brescia
125.297	53.614	7.134	2.821	5.124	1.972	488.039	236.347	51.584	26.560	Pavia
69.870	30.929	3.640	1.833	2.330	1.062	307.521	148.952	36.638	18.731	Cremona
96.885	41.307	5.452	2.210	4.602	1.777	346.008	168.699	41.212	21.132	Mantova
<b>1.646.190</b>	<b>732.117</b>	<b>85.557</b>	<b>35.423</b>	<b>55.664</b>	<b>21.778</b>	<b>7.723.092</b>	<b>3.732.331</b>	<b>1.032.067</b>	<b>527.825</b>	<b>LOMBARDIA</b>
57.906	28.888	1.542	688	751	300	364.825	179.143	61.734	31.636	Bolzano-Bozen
45.738	22.890	1.178	556	489	242	387.435	188.321	56.101	28.632	Trento
<b>103.644</b>	<b>51.778</b>	<b>2.720</b>	<b>1.244</b>	<b>1.240</b>	<b>542</b>	<b>752.260</b>	<b>367.464</b>	<b>117.835</b>	<b>60.268</b>	<b>TRENTINO-ALTO ADIGE</b>
105.595	49.020	9.357	3.852	7.178	2.735	661.677	322.075	93.871	47.923	Verona
139.883	62.515	5.762	2.428	4.194	1.586	605.505	294.445	93.321	47.514	Vicenza
37.015	16.432	1.902	889	1.398	603	202.199	96.962	25.488	12.955	Belluno
96.317	44.682	9.168	4.024	7.056	2.689	600.360	291.982	91.249	46.619	Treviso
208.780	88.607	21.085	7.641	17.564	6.070	724.474	352.657	108.263	55.080	Venezia
188.405	80.760	14.412	5.854	11.280	4.165	682.140	332.221	106.866	54.589	Padova
53.529	22.951	9.829	3.044	7.955	2.320	230.207	112.260	31.340	16.223	Rovigo
<b>829.524</b>	<b>364.967</b>	<b>71.515</b>	<b>27.732</b>	<b>56.625</b>	<b>20.168</b>	<b>3.706.562</b>	<b>1.802.602</b>	<b>550.398</b>	<b>280.903</b>	<b>VENETO</b>
45.376	19.433	4.123	1.445	3.513	1.113	229.882	111.352	31.083	15.983	Pordenone
114.310	47.196	6.395	2.188	5.164	1.562	474.763	230.105	57.581	29.614	Udine
22.807	9.884	1.260	420	1.061	325	130.792	62.108	15.184	7.772	Gorizia
40.228	17.068	3.125	960	2.696	727	280.631	129.593	25.782	13.216	Trieste
<b>222.721</b>	<b>93.581</b>	<b>14.903</b>	<b>5.013</b>	<b>12.434</b>	<b>3.727</b>	<b>1.116.068</b>	<b>533.158</b>	<b>129.630</b>	<b>66.585</b>	<b>FRULI-VENEZIA GIULIA</b>
51.308	22.347	5.866	2.111	4.093	1.429	207.753	99.452	23.824	12.089	Imperia
64.582	27.969	3.905	1.626	2.928	1.192	273.484	132.177	29.321	15.095	Savona
170.251	74.255	13.428	5.173	10.172	3.742	1.008.011	477.484	106.771	54.827	Genova
59.923	23.691	5.461	1.717	4.920	1.436	225.952	108.519	25.070	12.916	La Spezia
<b>346.064</b>	<b>148.262</b>	<b>28.660</b>	<b>10.627</b>	<b>22.113</b>	<b>7.799</b>	<b>1.715.200</b>	<b>817.632</b>	<b>184.986</b>	<b>94.927</b>	<b>LIGURIA</b>
67.433	29.978	3.796	1.886	3.107	1.539	263.999	129.616	28.486	14.647	Piacenza
115.617	49.064	5.910	2.563	5.146	2.176	365.695	178.093	38.804	20.070	Parma
102.591	43.770	6.763	2.530	5.609	1.965	361.549	177.544	40.426	20.615	Reggio nell'Emilia
127.695	56.331	10.754	4.187	9.044	3.343	508.639	249.564	60.665	30.899	Modena
179.511	72.592	17.686	6.969	14.710	5.572	850.305	408.263	91.612	47.005	Bologna
114.938	46.283	16.416	5.658	14.238	4.700	353.678	171.357	41.791	21.236	Ferrara
109.834	46.855	12.912	5.538	11.583	4.945	323.540	157.834	39.652	20.295	Ravenna
171.451	73.030	23.244	8.924	21.094	7.929	513.553	252.310	69.379	35.343	Forlì
<b>989.070</b>	<b>417.903</b>	<b>97.481</b>	<b>38.255</b>	<b>84.531</b>	<b>32.169</b>	<b>3.540.958</b>	<b>1.724.581</b>	<b>410.815</b>	<b>210.110</b>	<b>EMILIA-ROMAGNA</b>
47.634	19.399	6.423	1.927	5.775	1.618	184.678	89.411	23.204	11.848	Massa-Carrara
66.242	28.707	8.625	3.201	7.310	2.512	349.177	167.106	42.082	21.313	Lucca
62.426	26.271	8.806	2.927	7.616	2.433	233.834	113.395	26.584	13.587	Pistoia
248.318	102.594	38.727	13.425	34.396	11.544	1.053.929	505.713	119.197	61.411	Firenze
88.329	35.679	8.814	2.844	7.753	2.382	308.171	150.021	35.090	17.937	Livorno
92.109	37.850	14.725	4.540	13.280	3.895	346.463	168.843	38.354	19.640	Pisa
92.680	39.217	17.617	5.627	16.218	5.035	282.315	139.461	32.911	16.900	Arezzo
73.273	31.518	19.113	6.359	17.614	5.690	239.741	118.029	23.712	12.293	Siena
64.842	27.863	11.006	4.350	10.142	3.958	199.597	98.980	22.511	11.536	Grosseto
<b>835.853</b>	<b>349.098</b>	<b>133.856</b>	<b>45.200</b>	<b>120.104</b>	<b>39.067</b>	<b>3.197.905</b>	<b>1.550.959</b>	<b>363.645</b>	<b>186.465</b>	<b>TOSCANA</b>

## Segue Tav. 4 — Popolazione residente in età da

PROVINCIE E REGIONI	FORNITI DI TITOLO DI STUDIO									
	LAUREA		DIPLOMA		LICENZA MEDIA INFERIORE		LICENZA ELEMENTARE (a)		TOTALE	
	MF	M	MF	M	MF	M	MF	M	MF	M
Perugia	9.135	5.946	34.068	17.534	67.715	39.813	198.171	104.621	309.089	167.914
Terni	3.278	2.098	15.177	8.267	29.942	17.804	80.178	41.765	128.575	69.934
UMBRIA	12.413	8.044	49.245	25.801	97.657	57.617	278.349	146.386	437.664	237.848
Pesaro e Urbino	4.564	2.878	18.966	10.001	34.602	19.664	117.038	61.726	175.170	94.269
Ancona	6.741	4.357	27.510	14.932	54.259	31.017	159.961	81.686	248.471	131.992
Macerata	4.034	2.645	16.928	8.719	31.175	18.467	94.844	51.149	146.981	80.980
Ascoli Piceno	4.401	2.928	20.054	10.329	37.138	21.339	116.508	62.650	178.101	97.246
MARCHE	19.740	12.808	83.458	43.981	157.174	90.487	488.351	257.211	748.723	404.487
Viterbo	2.602	1.835	13.279	7.358	26.537	16.353	97.605	52.268	140.023	77.814
Rieti	1.683	1.168	7.788	3.985	15.583	9.226	52.034	28.266	77.088	42.645
Roma	129.862	91.735	367.631	190.803	634.452	331.040	1.216.277	576.822	2.348.222	1.190.400
Latina	3.858	2.650	20.520	11.602	42.863	26.003	130.690	68.781	197.931	109.036
Frosinone	4.238	2.997	22.003	11.920	45.009	28.285	144.927	78.793	216.177	121.995
LAZIO	142.243	100.385	431.221	225.668	764.444	410.907	1.641.533	804.930	2.979.441	1.541.890
L'Aquila	4.267	2.766	20.625	10.661	36.317	20.794	110.192	55.726	171.401	89.947
Teramo	2.780	1.806	14.046	7.504	25.970	15.668	81.365	44.200	124.161	69.178
Pescara	4.599	2.965	20.752	11.096	33.558	18.897	82.782	42.743	141.691	75.701
Chieti	4.072	2.690	20.265	10.968	35.308	21.546	111.264	60.312	170.909	95.516
ABRUZZI	15.718	10.227	75.688	40.229	131.153	76.905	385.603	202.981	608.162	330.342
Isernia	1.092	721	4.867	2.573	8.779	5.078	30.758	16.133	45.496	24.505
Campobasso	2.983	1.995	13.633	7.099	21.506	12.474	76.437	39.694	114.559	61.262
MOLISE	4.075	2.716	18.500	9.672	30.285	17.552	107.195	55.827	160.055	85.767
Caserta	7.582	5.115	32.522	17.363	68.032	44.005	204.263	105.581	312.399	172.064
Benevento	3.602	2.482	15.035	8.127	25.756	15.742	89.216	48.075	133.609	74.426
Napoli	50.360	34.403	171.656	92.446	328.031	194.522	904.914	435.833	1.454.961	757.204
Avellino	5.264	3.616	21.491	11.912	39.024	24.528	130.483	69.815	196.262	109.871
Salerno	13.336	9.013	52.240	28.644	104.510	63.354	309.457	157.226	479.543	258.237
CAMPANIA	80.144	54.629	292.944	158.492	565.353	342.151	1.638.333	816.530	2.576.774	1.371.802
Foggia	7.597	5.289	35.010	18.745	57.367	34.677	213.968	109.605	313.942	168.316
Bari	21.077	14.838	75.293	41.225	138.092	82.717	437.957	213.042	672.419	351.822
Taranto	6.156	4.324	28.397	15.817	60.795	38.090	169.170	84.869	264.518	143.100
Brindisi	3.749	2.614	16.756	9.140	35.175	21.711	113.130	57.649	168.810	91.114
Lecce	8.802	6.039	35.374	19.144	67.573	41.315	218.355	107.573	330.104	174.071
PUGLIA	47.381	33.104	190.830	104.071	359.002	218.510	1.152.580	572.738	1.749.793	928.423
Potenza	3.731	2.594	18.281	9.606	35.644	21.544	121.786	63.609	179.442	97.353
Matera	2.033	1.495	10.672	5.566	19.442	11.913	61.396	31.676	93.543	50.650
BASILICATA	5.764	4.089	28.953	15.172	55.086	33.457	183.182	95.285	272.985	148.003
Cosenza	7.563	5.283	39.669	21.019	58.479	35.439	196.268	103.885	301.979	165.626
Catanzaro	8.268	5.738	37.588	20.153	57.415	35.287	214.659	113.114	317.930	174.292
Reggio di Calabria	9.277	6.010	37.566	20.515	56.166	34.750	177.661	90.984	280.670	152.259
CALABRIA	25.108	17.031	114.823	61.687	172.060	105.476	588.588	307.983	900.579	492.177
Trapani	5.074	3.432	21.549	11.672	32.491	19.144	123.568	62.091	182.682	96.339
Palermo	24.558	16.680	68.096	34.074	117.838	64.297	356.036	170.438	566.528	285.489
Messina	12.671	8.192	44.739	24.201	66.591	38.932	228.533	111.632	352.534	182.957
Agrigento	4.896	3.306	20.485	10.483	31.973	19.144	130.157	66.876	187.511	99.809
Caltanissetta	3.036	2.065	13.040	6.806	21.719	12.507	82.902	42.422	120.697	63.800
Enna	1.786	1.265	8.542	4.366	15.199	8.570	62.345	31.339	87.872	45.540
Catania	18.522	12.755	58.968	31.686	96.520	54.147	290.116	139.591	464.126	238.179
Ragusa	3.356	2.344	12.692	6.836	22.911	13.383	79.596	39.603	118.555	62.166
Siracusa	5.380	3.736	22.559	12.271	39.003	23.053	114.795	56.987	181.737	96.047
SICILIA	79.279	53.775	270.670	142.395	444.245	253.177	1.468.048	720.979	2.262.242	1.170.326
Sassari	5.342	3.604	21.460	10.276	44.513	23.750	134.532	71.524	205.847	109.154
Nuoro	2.243	1.594	11.539	5.152	27.348	14.332	92.107	48.145	133.237	69.223
Jagliamenti	10.791	7.087	44.233	22.204	99.011	53.386	257.881	133.901	411.916	216.578
SARDEGNA	18.376	12.285	77.232	37.632	170.872	91.468	484.520	253.570	751.000	394.955
ITALIA	883.188	610.216	3.363.969	1.814.549	7.151.289	3.946.693	21.586.160	10.544.919	32.984.806	16.916.377

## 6 anni in poi per sesso e grado di istruzione

ALFABETI PRIVI DI TITOLO DI STUDIO (a)		A N A L F A B E T I				POPOLAZIONE RESIDENTE IN ETÀ DA 6 ANNI IN POI				PROVINCIE E REGIONI
		TOTALE		di cui in età da 45 anni in poi		TOTALE		di cui da 6 a 13 anni		
		MF	M	MF	M	MF	M	MF	M	
170.546	73.345	29.668	9.977	26.534	8.669	509.303	251.236	61.893	31.748	Perugia
65.500	27.716	10.895	3.364	9.855	2.917	204.970	101.014	24.016	12.485	Terni
<b>236.046</b>	<b>101.061</b>	<b>40.563</b>	<b>13.341</b>	<b>36.389</b>	<b>11.586</b>	<b>714.273</b>	<b>352.250</b>	<b>85.909</b>	<b>44.233</b>	UMBRIA
98.123	42.243	15.111	5.699	13.792	5.022	288.404	142.211	38.236	19.665	Pesaro e Urbino
120.501	48.636	13.145	3.691	12.013	3.140	382.117	184.319	46.976	24.131	Ancona
101.374	42.993	14.944	4.084	13.902	3.605	263.299	128.057	32.482	16.525	Macerata
108.821	47.420	23.589	6.500	21.593	5.671	310.511	151.166	42.513	21.855	Ascoli Piceno
<b>428.819</b>	<b>181.292</b>	<b>66.789</b>	<b>19.974</b>	<b>61.300</b>	<b>17.438</b>	<b>1.244.331</b>	<b>605.753</b>	<b>160.207</b>	<b>82.176</b>	MARCHE
81.178	34.205	14.411	5.094	12.284	4.214	235.612	117.113	29.868	15.364	Viterbo
45.206	19.982	9.159	2.779	8.165	2.337	131.453	65.406	17.329	8.858	Rieti
705.899	295.767	71.956	21.677	55.089	15.071	3.126.077	1.507.844	463.178	237.263	Roma
112.003	49.609	22.240	7.373	17.389	5.427	332.174	166.018	56.268	28.779	Latina
125.241	56.318	40.870	9.934	35.120	8.171	382.288	188.247	57.347	29.256	Frosinone
<b>1.069.527</b>	<b>455.881</b>	<b>158.636</b>	<b>46.857</b>	<b>128.047</b>	<b>38.220</b>	<b>4.207.604</b>	<b>2.044.628</b>	<b>623.990</b>	<b>319.520</b>	LAZIO
84.442	36.539	13.157	3.914	11.228	3.080	269.000	130.400	36.639	18.911	L'Aquila
83.703	38.150	24.090	7.458	20.716	6.007	231.954	114.786	34.542	17.768	Teramo
78.577	34.933	18.275	5.439	15.866	4.478	238.543	116.073	36.013	18.612	Pescara
113.898	50.961	34.626	9.168	29.729	7.451	319.433	155.645	43.740	22.477	Chieti
<b>360.620</b>	<b>160.583</b>	<b>90.148</b>	<b>25.979</b>	<b>77.539</b>	<b>21.016</b>	<b>1.058.930</b>	<b>516.904</b>	<b>150.934</b>	<b>77.768</b>	ABRUZZI
31.895	14.407	6.721	1.948	5.639	1.519	84.112	40.860	11.837	6.088	Isernia
69.644	32.116	22.147	6.815	18.547	5.464	206.350	100.193	30.496	15.580	Campobasso
<b>101.539</b>	<b>46.523</b>	<b>28.868</b>	<b>8.763</b>	<b>24.186</b>	<b>6.983</b>	<b>290.462</b>	<b>141.053</b>	<b>42.333</b>	<b>21.668</b>	MOLISE
207.235	92.427	72.006	24.851	46.712	14.892	591.640	289.342	115.507	59.345	Caserta
88.738	41.758	35.002	10.098	27.443	7.553	257.349	126.282	41.449	21.373	Benevento
699.963	308.934	196.492	74.924	121.093	42.837	2.351.416	1.141.062	452.434	231.636	Napoli
136.841	64.621	50.541	14.680	38.782	10.698	383.644	189.172	63.846	32.938	Avellino
274.369	126.239	95.578	32.734	69.199	22.724	849.490	417.210	150.352	77.359	Salerno
<b>1.407.146</b>	<b>633.979</b>	<b>449.619</b>	<b>157.287</b>	<b>303.229</b>	<b>98.704</b>	<b>4.433.539</b>	<b>2.163.068</b>	<b>823.588</b>	<b>422.651</b>	CAMPANIA
202.179	91.636	59.548	23.137	43.612	16.430	575.669	283.089	106.865	54.405	Foggia
410.584	182.182	101.641	44.139	71.811	30.015	1.184.644	578.143	217.095	110.995	Bari
143.532	62.516	40.451	14.689	28.574	9.940	448.501	220.305	79.647	40.835	Taranto
112.478	51.665	41.656	13.996	29.178	9.314	322.944	156.775	57.173	29.487	Brindisi
220.378	98.737	67.109	24.759	49.864	17.585	617.591	297.567	107.805	54.819	Lecce
<b>1.089.151</b>	<b>486.736</b>	<b>310.405</b>	<b>120.720</b>	<b>223.039</b>	<b>83.284</b>	<b>3.149.349</b>	<b>1.535.879</b>	<b>568.585</b>	<b>290.541</b>	PUGLIA
131.007	62.778	53.995	19.920	41.192	14.805	364.444	180.051	63.021	32.310	Potenza
58.675	26.702	19.917	8.253	15.613	6.362	172.135	85.605	30.879	15.857	Matera
<b>189.682</b>	<b>89.480</b>	<b>73.912</b>	<b>28.173</b>	<b>56.805</b>	<b>21.167</b>	<b>536.579</b>	<b>265.656</b>	<b>93.900</b>	<b>48.167</b>	BASILICATA
219.811	103.246	91.047	32.092	64.239	21.483	612.837	300.964	111.700	57.561	Cosenza
214.279	103.591	98.387	33.996	72.020	23.664	630.596	311.879	123.043	63.271	Catanzaro
157.367	74.846	78.783	26.240	59.931	18.885	516.820	253.345	88.102	45.341	Reggio di Calabria
<b>591.457</b>	<b>281.683</b>	<b>268.217</b>	<b>92.328</b>	<b>196.190</b>	<b>64.632</b>	<b>1.760.253</b>	<b>866.188</b>	<b>322.845</b>	<b>166.173</b>	CALABRIA
144.376	63.152	36.493	17.956	27.344	12.886	363.551	177.447	55.131	28.300	Trapani
340.828	154.094	90.345	44.778	57.967	27.819	997.701	484.361	169.341	86.394	Palermo
182.244	80.828	55.955	20.619	45.164	15.314	590.733	284.404	90.880	46.584	Messina
159.676	73.092	55.466	27.701	38.870	18.706	402.653	200.602	67.869	35.190	Agrigento
94.575	42.510	32.634	15.850	23.275	11.014	247.906	122.160	46.322	23.794	Caltanissetta
66.148	30.368	26.226	13.278	19.522	9.575	180.246	89.186	30.640	15.688	Enna
280.304	129.177	88.330	41.550	61.101	26.955	832.760	408.906	143.270	74.147	Catania
81.160	36.052	28.840	13.469	23.196	10.565	228.555	111.687	35.240	18.083	Ragusa
107.512	48.966	33.495	15.696	24.698	11.087	322.744	160.709	54.733	28.283	Siracusa
<b>1.456.823</b>	<b>658.239</b>	<b>447.784</b>	<b>210.897</b>	<b>321.137</b>	<b>144.121</b>	<b>4.166.849</b>	<b>2.039.462</b>	<b>693.426</b>	<b>356.463</b>	SICILIA
119.401	53.816	27.477	10.829	21.987	8.599	352.725	173.799	60.202	30.920	Sassari
86.574	40.075	22.236	9.392	18.614	7.661	242.047	118.690	43.197	22.150	Nuoro
228.168	105.914	66.148	27.328	53.569	21.595	706.232	349.820	131.259	67.345	Cagliari
<b>434.143</b>	<b>199.805</b>	<b>115.861</b>	<b>47.549</b>	<b>94.170</b>	<b>37.855</b>	<b>1.301.004</b>	<b>642.309</b>	<b>234.658</b>	<b>120.415</b>	SARDEGNA
<b>13.239.519</b>	<b>5.847.670</b>	<b>2.547.217</b>	<b>959.902</b>	<b>1.915.445</b>	<b>682.120</b>	<b>48.771.342</b>	<b>23.723.949</b>	<b>7.072.258</b>	<b>3.624.048</b>	ITALIA

**Tav. 5 — Popolazione residente temporaneamente assente per sesso, luogo di presenza e motivo dell'assenza**

PROVINCIE E REGIONI	IN ALTRI COMUNI				ALL'ESTERO				TOTALE	
	Totale		di cui per motivi di lavoro		Totale		di cui per motivi di lavoro		MF	M
	MF	M	MF	M	MF	M	MF	M		
Torino	48.539	29.356	9.906	5.852	3.976	2.465	2.210	1.609	52.515	31.821
Vercelli	8.604	5.162	2.098	1.155	1.484	944	1.183	801	10.088	6.106
Novara	13.941	8.385	3.989	2.264	2.511	1.625	1.941	1.340	16.452	10.010
Cuneo	15.561	8.844	5.604	2.830	1.396	812	917	577	16.957	9.656
Asti	5.184	2.937	1.570	777	302	202	203	152	5.486	3.139
Alessandria	11.270	6.441	3.717	1.979	973	633	673	478	12.243	7.074
<b>PIEMONTE</b>	<b>103.099</b>	<b>61.125</b>	<b>26.884</b>	<b>14.857</b>	<b>10.642</b>	<b>6.681</b>	<b>7.127</b>	<b>4.957</b>	<b>113.741</b>	<b>67.806</b>
<b>VALLE D'AOSTA</b>	<b>4.770</b>	<b>2.729</b>	<b>1.326</b>	<b>689</b>	<b>596</b>	<b>305</b>	<b>387</b>	<b>212</b>	<b>5.366</b>	<b>3.034</b>
Varese	16.567	10.349	2.958	1.709	2.334	1.512	1.581	1.117	18.901	11.861
Como	18.893	11.702	3.858	2.143	2.659	1.668	1.829	1.231	21.552	13.370
Sondrio	8.410	4.879	3.310	1.670	2.651	1.820	2.386	1.663	11.061	6.699
Milano	105.344	62.421	17.193	10.877	9.787	6.205	5.250	3.911	115.131	68.626
Bergamo	24.615	15.551	6.637	3.456	6.123	4.313	5.280	3.856	30.738	19.864
Brescia	28.134	17.287	7.664	3.860	4.189	2.744	3.452	2.346	32.323	20.031
Pavia	12.152	7.263	3.171	1.672	727	474	503	357	12.879	7.737
Cremona	8.482	5.131	2.399	1.265	621	427	454	346	9.103	5.558
Mantova	9.033	5.438	2.219	1.223	519	343	352	244	9.552	5.781
<b>LOMBARDIA</b>	<b>231.630</b>	<b>140.021</b>	<b>49.409</b>	<b>27.875</b>	<b>29.610</b>	<b>19.506</b>	<b>21.087</b>	<b>15.071</b>	<b>261.240</b>	<b>159.527</b>
Bolzano-Bozen	20.016	10.569	7.755	3.273	5.712	3.791	3.511	2.494	25.728	14.360
Trento	19.239	11.119	6.516	3.183	3.156	2.163	2.409	1.801	22.395	13.282
<b>TRENTINO-ALTO ADIGE</b>	<b>39.255</b>	<b>21.688</b>	<b>14.271</b>	<b>6.456</b>	<b>8.868</b>	<b>5.954</b>	<b>5.920</b>	<b>4.295</b>	<b>48.123</b>	<b>27.642</b>
Verona	17.409	11.079	3.928	2.396	1.876	1.236	1.339	953	19.285	12.315
Vicenza	17.442	11.499	3.489	2.071	2.157	1.515	1.529	1.190	19.599	13.014
Belluno	11.676	6.913	4.529	2.650	6.967	4.552	6.436	4.286	18.643	11.465
Treviso	17.336	11.286	4.220	2.507	3.721	2.515	3.073	2.189	21.057	13.801
Venezia	20.099	12.807	5.274	3.221	3.084	2.202	2.108	1.670	23.183	15.009
Padova	18.589	12.182	4.383	2.655	1.823	1.303	1.261	993	20.412	13.485
Rovigo	8.217	5.259	2.492	1.554	311	243	253	204	8.528	5.502
<b>VENETO</b>	<b>110.768</b>	<b>71.025</b>	<b>28.315</b>	<b>17.054</b>	<b>19.939</b>	<b>13.566</b>	<b>15.999</b>	<b>11.485</b>	<b>130.707</b>	<b>84.591</b>
Pordenone	8.321	4.935	2.457	1.404	1.682	1.152	1.304	971	10.063	6.087
Udine	18.926	11.434	6.193	3.591	6.761	4.829	5.766	4.293	25.687	16.263
Gorizia	4.253	2.610	1.234	788	799	518	433	355	5.062	3.128
Trieste	7.096	4.319	2.328	1.475	3.301	2.356	2.064	1.761	10.397	6.675
<b>FRIULI-VENEZIA GIULIA</b>	<b>38.606</b>	<b>23.298</b>	<b>12.212</b>	<b>7.258</b>	<b>12.543</b>	<b>8.855</b>	<b>9.567</b>	<b>7.380</b>	<b>51.149</b>	<b>32.153</b>
Imperia	8.786	4.919	2.598	1.504	1.866	1.182	1.222	859	10.652	6.101
Savona	10.660	5.928	2.952	1.699	1.260	864	795	621	11.920	6.792
Genova	29.951	17.630	10.008	6.478	6.281	4.815	4.674	3.988	36.232	22.445
La Spezia	8.065	4.874	3.073	1.990	2.065	1.792	1.745	1.603	10.130	6.666
<b>LIGURIA</b>	<b>57.462</b>	<b>33.351</b>	<b>18.631</b>	<b>11.671</b>	<b>11.472</b>	<b>8.653</b>	<b>8.436</b>	<b>7.071</b>	<b>68.934</b>	<b>42.004</b>
Piacenza	8.749	5.004	3.433	1.762	861	564	643	469	9.610	5.568
Parma	11.377	6.564	4.070	2.204	1.706	1.063	1.220	849	13.083	7.627
Reggio nell'Emilia	10.257	6.122	3.436	1.805	859	536	655	437	11.116	6.658
Modena	13.328	8.157	3.653	2.001	1.058	697	712	500	14.386	8.854
Bologna	20.824	12.446	5.120	3.031	1.617	1.068	983	723	22.441	13.514
Ferrara	9.389	5.862	2.868	1.696	601	411	449	342	9.990	6.273
Ravenna	8.163	4.910	2.633	1.500	807	561	532	407	8.970	5.471
Forlì	14.631	9.319	4.615	2.750	2.488	1.699	1.891	1.364	17.119	11.018
<b>EMILIA-ROMAGNA</b>	<b>96.718</b>	<b>58.384</b>	<b>29.828</b>	<b>16.749</b>	<b>9.997</b>	<b>6.599</b>	<b>7.085</b>	<b>5.091</b>	<b>106.715</b>	<b>64.983</b>
Massa-Carrara	5.719	3.531	2.122	1.234	1.178	861	918	703	6.897	4.392
Lucca	10.160	6.145	3.749	2.263	1.710	1.152	1.225	903	11.870	7.297
Pistoia	6.108	3.745	1.964	1.172	809	520	585	401	6.917	4.265
Firenze	25.078	14.985	5.889	3.449	2.306	1.418	1.216	875	27.384	16.403
Livorno	7.978	4.850	2.498	1.547	961	707	624	482	8.939	5.557
Pisa	8.522	5.133	2.475	1.162	646	424	412	288	9.168	5.557
Arezzo	8.012	4.893	2.828	1.618	488	326	363	252	8.500	5.219
Siena	7.286	4.231	2.466	1.344	442	284	307	214	7.728	4.515
Grosseto	7.881	4.566	2.572	1.461	892	740	691	625	8.773	5.306
<b>TOSCANA</b>	<b>86.744</b>	<b>52.079</b>	<b>26.563</b>	<b>15.550</b>	<b>9.432</b>	<b>6.432</b>	<b>6.341</b>	<b>4.743</b>	<b>96.176</b>	<b>58.511</b>



Segue Tav. 5 — Popolazione residente temporaneamente assente per sesso, luogo di presenza e motivo dell'assenza

PROVINCIE E REGIONI	IN ALTRI COMUNI				ALL' ESTERO				TOTALE	
	Totale		di cui per motivi di lavoro		Totale		di cui per motivi di lavoro		MF	M
	MF	M	MF	M	MF	M	MF	M		
Perugia	15.989	10.313	7.275	4.572	2.388	1.663	2.013	1.455	18.377	11.976
Terni	6.924	4.282	2.798	1.742	624	403	520	343	7.548	4.685
UMBRIA	22.913	14.595	10.073	6.314	3.012	2.066	2.533	1.798	25.925	16.661
Pesaro e Urbino	10.316	6.615	3.874	2.378	3.549	2.514	3.250	2.346	13.865	9.129
Ancona	11.481	7.510	3.692	2.380	978	709	729	553	12.459	8.219
Macerata	9.022	5.655	3.165	1.882	581	412	434	328	9.603	6.067
Ascoli Piceno	11.036	7.185	3.181	1.995	2.008	1.624	1.745	1.454	13.044	8.809
MARCHE	41.855	26.965	13.912	8.635	7.116	5.259	6.158	4.681	48.971	32.224
Viterbo	7.962	5.051	2.409	1.452	462	317	349	258	8.424	5.368
Rieti	6.942	4.027	3.078	1.660	339	246	290	217	7.281	4.273
Roma	77.242	48.892	21.802	14.710	11.293	7.363	6.747	5.108	88.535	56.255
Latina	10.192	6.958	2.777	1.847	2.720	2.117	2.318	1.895	12.912	9.075
Frosinone	11.357	7.663	4.135	2.447	3.836	2.828	3.236	2.471	15.193	10.491
LAZIO	113.695	72.591	34.201	22.116	18.650	12.871	12.940	9.949	132.345	85.462
L'Aquila	13.822	8.469	6.526	3.924	3.263	2.582	2.921	2.371	17.085	11.051
Teramo	10.947	6.709	4.743	2.763	11.080	7.415	10.591	7.121	22.027	14.124
Pescara	9.238	5.901	3.118	1.987	3.000	2.216	2.653	2.035	12.238	8.117
Chieti	15.241	10.002	6.145	4.122	9.821	7.753	9.164	7.338	25.062	17.755
ABRUZZI	49.248	31.081	20.532	12.796	27.164	19.966	25.329	18.865	76.412	51.047
Isernia	4.624	2.835	2.099	1.303	5.257	3.647	4.838	3.397	9.881	6.482
Campobasso	9.374	5.727	3.159	1.909	7.076	5.371	6.466	4.994	16.450	11.098
MOLISE	13.998	8.562	5.258	3.212	12.333	9.018	11.304	8.391	26.331	17.580
Caserta	16.003	11.618	5.908	4.018	8.255	6.363	7.490	5.836	24.258	17.981
Benevento	7.420	4.996	3.060	1.842	7.754	5.848	7.235	5.487	15.174	10.844
Napoli	48.403	36.728	16.111	12.479	14.099	11.775	12.343	10.628	62.502	48.503
Avellino	15.776	10.224	7.394	4.470	26.017	18.703	24.547	17.759	41.793	28.927
Salerno	29.937	20.819	11.890	8.005	21.657	16.009	20.250	15.101	51.594	36.828
CAMPANIA	117.539	84.385	44.363	30.814	77.782	58.698	71.865	54.811	195.321	143.083
Foggia	25.737	17.009	10.007	6.406	15.416	12.033	14.566	11.523	41.153	29.042
Bari	36.073	25.954	13.156	9.189	17.659	13.470	16.132	12.587	53.732	39.424
Taranto	12.616	9.014	3.633	2.398	3.497	2.547	3.201	2.372	16.113	11.561
Brindisi	9.461	6.507	3.191	2.027	4.051	2.882	3.751	2.695	13.512	9.389
Lecce	21.068	14.761	6.972	4.336	26.928	20.623	25.629	19.772	47.996	35.384
PUGLIA	104.955	73.245	36.959	24.356	67.551	51.555	63.279	48.949	172.506	124.800
Potenza	22.874	15.029	10.071	6.945	17.258	12.824	16.481	12.319	40.132	27.853
Matera	9.855	6.636	3.729	2.605	3.858	3.154	3.649	3.008	13.713	9.790
BASILICATA	32.729	21.665	13.800	9.550	21.116	15.978	20.130	15.327	53.845	37.643
Cosenza	29.540	20.657	13.180	9.824	24.524	19.508	23.206	18.662	54.064	40.165
Catanzaro	37.363	26.108	19.573	14.173	25.630	19.380	24.323	18.543	62.993	45.488
Reggio di Calabria	25.631	18.102	12.441	9.217	9.211	7.301	8.097	6.610	34.842	25.403
CALABRIA	92.534	64.867	45.194	33.214	59.365	46.189	55.626	43.815	151.899	111.056
Trapani	11.184	7.747	4.008	2.897	4.654	3.248	4.005	2.883	15.838	10.995
Palermo	28.321	19.540	11.009	7.541	12.365	8.879	10.631	7.844	40.686	28.419
Messina	22.589	14.695	10.184	6.539	8.836	6.188	7.797	5.546	31.425	20.883
Agrigento	12.616	8.359	4.711	3.078	18.421	13.356	17.083	12.553	31.037	21.715
Caltanissetta	9.391	6.377	3.452	2.371	5.076	4.068	4.615	3.826	14.467	10.445
Enna	8.153	5.361	3.587	2.291	12.187	7.810	11.703	7.535	20.340	13.171
Catania	21.535	14.845	8.398	5.639	8.699	6.451	7.716	5.847	30.234	21.296
Ragusa	6.815	4.649	2.754	1.798	5.527	3.897	5.205	3.713	12.342	8.546
Siracusa	9.999	6.763	3.570	2.381	4.021	2.646	3.551	2.398	14.020	9.409
SICILIA	130.603	88.336	51.673	34.535	79.786	56.543	72.306	52.145	210.389	144.879
Sassari	14.524	8.675	5.175	2.937	1.980	1.540	1.687	1.364	16.504	10.215
Nuoro	17.253	10.135	7.696	4.439	3.445	2.712	3.083	2.466	20.698	12.847
Cagliari	31.236	19.210	12.070	6.851	3.992	3.134	3.385	2.750	35.228	22.344
SARDEGNA	63.013	38.020	24.941	14.227	9.417	7.386	8.155	6.580	72.430	45.406
ITALIA	1.552.134	988.012	508.345	317.928	496.391	362.080	431.574	325.616	2.048.525	1.350.092

Tav. 6 — Popolazione residente in età da 14 anni in poi attiva e non attiva per sesso

PROVINCIE E REGIONI	POPOLAZIONE ATTIVA						POPOLAZIONE NON ATTIVA		T O T A L E	
	In condizione professionale		In cerca di prima occupazione		T o t a l e		MF	M	MF	M
	MF	M	MF	M	MF	M				
Torino	893.354	638.061	26.300	14.632	919.654	652.693	898.345	226.954	1.817.999	879.647
Vercelli	169.173	107.072	4.529	2.296	173.702	109.368	163.298	49.088	337.000	158.456
Novara	194.737	132.588	6.112	3.129	200.849	135.717	199.948	55.066	400.797	190.783
Cuneo	214.754	159.080	5.353	2.560	220.107	161.640	222.413	57.443	442.520	219.083
Asti	87.713	62.453	2.437	1.312	90.150	63.765	90.978	24.205	181.128	87.970
Alessandria	184.644	131.558	4.351	2.117	188.995	133.675	217.486	61.520	406.481	195.195
<b>PIEMONTE</b>	<b>1.744.375</b>	<b>1.230.812</b>	<b>49.082</b>	<b>26.046</b>	<b>1.793.457</b>	<b>1.256.858</b>	<b>1.792.468</b>	<b>474.276</b>	<b>3.585.925</b>	<b>1.731.134</b>
<b>VALLE D'AOSTA</b>	<b>41.494</b>	<b>30.105</b>	<b>995</b>	<b>531</b>	<b>42.489</b>	<b>30.636</b>	<b>45.203</b>	<b>13.112</b>	<b>87.692</b>	<b>43.748</b>
Varese	290.199	197.005	6.040	3.237	296.239	200.242	268.931	68.776	565.170	269.018
Como	279.162	194.801	7.871	4.041	287.033	198.842	276.697	69.995	563.730	268.837
Sondrio	59.667	43.421	2.636	1.400	62.303	44.821	65.028	17.596	127.331	62.417
Milano	1.573.143	1.085.399	26.660	14.403	1.599.803	1.099.802	1.467.386	360.323	3.067.189	1.460.125
Bergamo	314.479	224.547	11.935	6.250	326.414	230.797	296.599	70.904	623.013	301.701
Brescia	352.102	260.390	11.960	6.494	364.062	266.884	368.396	87.949	732.458	354.833
Pavia	206.782	144.355	5.939	3.013	212.721	147.368	223.734	62.419	436.455	209.787
Cremona	129.368	93.162	3.692	1.870	133.060	95.032	137.823	35.189	270.883	130.221
Mantova	144.739	107.132	4.195	2.163	148.934	109.295	155.862	38.272	304.796	147.567
<b>LOMBARDIA</b>	<b>3.349.641</b>	<b>2.350.212</b>	<b>80.928</b>	<b>42.871</b>	<b>3.430.569</b>	<b>2.393.083</b>	<b>3.260.456</b>	<b>811.423</b>	<b>6.691.025</b>	<b>3.204.506</b>
Bolzano-Bozen	153.970	111.947	4.450	2.507	158.420	114.454	144.671	33.053	303.091	147.507
Trento	151.121	109.930	6.471	3.448	157.592	113.378	173.742	46.311	331.334	159.689
<b>TRENTINO-ALTO ADIGE</b>	<b>305.091</b>	<b>221.877</b>	<b>10.921</b>	<b>5.955</b>	<b>316.012</b>	<b>227.832</b>	<b>318.413</b>	<b>79.364</b>	<b>634.425</b>	<b>307.196</b>
Verona	262.346	195.770	8.511	4.893	270.857	200.663	296.949	73.489	567.806	274.152
Vicenza	247.579	176.342	8.272	4.712	255.851	181.054	256.333	65.877	512.184	246.931
Belluno	79.941	56.794	2.863	1.489	82.804	58.283	93.907	25.724	176.711	84.007
Treviso	250.518	181.137	5.807	2.988	256.325	184.125	252.786	61.238	509.111	245.363
Venezia	275.919	213.289	13.459	8.068	289.378	221.357	326.833	76.220	616.211	297.577
Padova	270.821	201.869	9.216	5.399	280.037	207.268	295.237	70.364	575.274	277.632
Rovigo	92.127	65.663	4.768	2.863	96.895	68.526	101.972	27.511	198.867	96.037
<b>VENETO</b>	<b>1.479.251</b>	<b>1.090.864</b>	<b>52.896</b>	<b>30.412</b>	<b>1.532.147</b>	<b>1.121.276</b>	<b>1.624.017</b>	<b>400.423</b>	<b>3.156.164</b>	<b>1.521.699</b>
Pordenone	95.578	68.316	3.166	1.619	98.744	69.935	100.055	25.434	198.799	95.369
Udine	186.693	136.916	5.776	3.190	192.469	140.106	224.713	60.385	417.182	200.491
Gorizia	52.226	38.041	1.683	930	53.909	38.971	61.699	15.365	115.608	54.336
Trieste	105.590	75.382	3.175	1.989	108.765	77.371	146.084	39.006	254.849	116.377
<b>FRIULI-VENEZIA GIULIA</b>	<b>440.087</b>	<b>318.655</b>	<b>13.800</b>	<b>7.728</b>	<b>453.887</b>	<b>326.383</b>	<b>532.551</b>	<b>140.190</b>	<b>986.438</b>	<b>466.573</b>
Imperia	84.166	58.559	3.262	1.917	87.428	60.476	96.501	26.887	183.929	87.363
Savona	105.629	77.834	4.128	2.253	109.757	80.087	134.406	36.995	244.163	117.082
Genova	363.369	273.313	18.916	11.385	382.285	284.698	518.955	137.959	901.240	422.657
La Spezia	79.301	61.913	4.405	2.574	83.706	64.487	117.176	31.116	200.882	95.603
<b>LIGURIA</b>	<b>632.465</b>	<b>471.619</b>	<b>30.711</b>	<b>18.129</b>	<b>663.176</b>	<b>489.748</b>	<b>867.038</b>	<b>232.957</b>	<b>1.530.214</b>	<b>722.705</b>
Piacenza	109.661	82.280	3.916	1.908	113.577	84.188	121.936	30.781	235.513	114.969
Parma	153.441	111.895	5.198	2.605	158.639	114.500	168.252	43.523	326.891	158.023
Reggio nell'Emilia	157.875	114.110	4.616	2.298	162.491	116.408	158.632	40.521	321.123	156.929
Modena	233.597	160.337	6.349	3.148	239.946	163.485	208.028	55.180	447.974	218.665
Bologna	375.938	257.650	10.136	5.011	386.074	262.661	372.619	98.597	758.693	361.258
Ferrara	153.320	105.416	6.083	3.217	159.403	108.633	152.484	41.488	311.887	150.121
Ravenna	146.423	99.359	5.227	2.520	151.650	101.879	132.238	35.660	283.888	137.539
Forlì	211.689	155.320	8.969	4.742	220.658	160.062	223.516	56.905	444.174	216.967
<b>EMILIA-ROMAGNA</b>	<b>1.541.944</b>	<b>1.086.367</b>	<b>50.494</b>	<b>25.449</b>	<b>1.592.438</b>	<b>1.111.816</b>	<b>1.537.705</b>	<b>402.655</b>	<b>3.130.143</b>	<b>1.514.471</b>
Massa-Carrara	64.080	49.570	4.253	2.583	68.333	52.153	93.141	25.410	161.474	77.563
Lucca	132.506	96.117	6.206	3.554	138.712	99.671	168.383	46.122	307.095	145.793
Pistoia	95.780	69.030	3.313	1.859	99.093	70.889	108.157	28.919	207.250	99.808
Firenze	438.249	312.442	14.465	8.024	452.714	320.466	482.018	123.836	934.732	444.302
Livorno	110.312	87.138	5.069	3.062	115.381	90.200	157.700	41.884	273.081	132.084
Pisa	137.241	101.310	5.396	2.912	142.637	104.222	165.472	44.981	308.109	149.203
Arezzo	118.028	84.245	4.691	2.530	122.719	86.775	126.685	35.786	249.404	122.561
Siena	96.770	72.279	3.555	1.773	100.325	74.052	115.704	31.684	216.029	105.736
Grosseto	72.295	58.816	3.724	2.198	76.019	61.014	101.067	26.430	177.086	87.444
<b>TOSCANA</b>	<b>1.265.261</b>	<b>930.947</b>	<b>50.672</b>	<b>28.495</b>	<b>1.315.933</b>	<b>959.442</b>	<b>1.518.327</b>	<b>405.052</b>	<b>2.834.260</b>	<b>1.364.494</b>

## Segue Tav. 6 — Popolazione residente in età da 14 anni in poi attiva e non attiva per sesso

PROVINCIE E REGIONI	POPOLAZIONE ATTIVA						POPOLAZIONE NON ATTIVA		T O T A L E	
	In condizione professionale		In cerca di prima occupazione		T o t a l e		MF	M	MF	M
	MF	M	MF	M	MF	M				
Perugia	193.843	145.515	12.388	6.948	206.231	152.463	241.179	67.025	447.410	219.488
Terni	74.323	59.672	4.761	2.788	79.084	62.460	101.870	26.069	180.954	88.529
UMBRIA	268.166	205.187	17.149	9.736	285.315	214.923	343.049	93.094	628.364	308.017
Pesaro e Urbino	113.510	83.394	5.184	2.832	118.694	86.226	131.474	36.320	250.168	122.546
Ancona	154.958	110.069	6.374	3.562	161.332	113.631	173.809	46.557	335.141	160.188
Macerata	119.846	79.544	4.658	2.449	124.504	81.993	106.313	29.539	230.817	111.532
Ascoli Piceno	125.626	90.542	6.906	3.719	132.532	94.261	135.466	35.050	267.998	129.311
MARCHE	513.940	363.549	23.122	12.562	537.062	376.111	547.062	147.466	1.084.124	523.577
Viterbo	81.977	66.201	5.399	3.499	87.376	69.700	118.368	32.049	205.744	101.749
Rieti	45.453	35.665	3.635	2.281	49.088	37.946	65.036	18.602	114.124	56.548
Roma	1.155.884	864.269	86.419	53.820	1.242.303	918.089	1.420.596	352.492	2.662.899	1.270.581
Latina	119.198	93.763	8.972	5.927	128.170	99.690	147.736	37.549	275.906	137.239
Frosinone	135.611	99.553	13.487	8.635	149.098	108.188	175.843	50.803	324.941	158.991
LAZIO	1.538.123	1.159.451	117.912	74.162	1.656.035	1.233.613	1.927.579	491.495	3.583.614	1.725.108
L'Aquila	89.863	67.527	7.969	4.846	97.832	72.373	134.529	39.116	232.361	111.489
Teramo	85.049	64.900	5.649	3.376	90.698	68.276	106.714	28.742	197.412	97.018
Pescara	82.608	63.666	4.486	2.697	87.094	66.363	115.436	31.098	202.530	97.461
Chieti	127.290	90.389	5.544	3.499	132.834	93.888	142.859	39.280	275.693	133.168
ABRUZZI	384.810	286.482	23.648	14.418	408.458	300.900	499.538	138.236	907.996	439.136
Isernia	34.471	21.788	2.534	1.536	37.005	23.324	35.270	11.448	72.275	34.772
Campobasso	84.988	54.321	5.665	3.404	90.653	57.725	85.201	26.888	175.854	84.613
MOLISE	119.459	76.109	8.199	4.940	127.658	81.049	120.471	38.336	248.129	119.385
Caserta	208.009	147.827	20.890	14.076	228.899	161.903	247.234	68.094	476.133	229.997
Benevento	102.189	65.959	5.259	3.498	107.448	69.457	108.452	35.452	215.900	104.909
Napoli	714.584	576.932	93.092	77.082	807.676	654.014	1.091.306	255.412	1.898.982	909.426
Avellino	148.515	101.866	10.769	7.091	159.284	108.957	160.514	47.277	319.798	156.234
Salerno	308.569	216.777	25.321	18.538	333.890	235.315	365.248	104.536	699.138	339.851
CAMPANIA	1.481.866	1.109.361	155.331	120.285	1.637.197	1.229.646	1.972.754	510.771	3.609.951	1.740.417
Foggia	205.168	151.780	15.687	11.207	220.855	162.987	247.949	65.697	468.804	228.684
Bari	406.743	310.008	33.035	24.521	439.778	334.529	527.771	132.619	967.549	467.148
Taranto	165.359	119.876	12.589	9.970	177.948	129.846	190.906	49.624	368.854	179.470
Brindisi	137.081	83.375	7.283	4.873	144.364	88.248	121.407	39.040	265.771	127.288
Lecce	250.791	150.668	17.100	10.969	267.891	161.637	241.895	81.111	509.786	242.748
PUGLIA	1.165.142	815.707	85.694	61.540	1.250.836	877.247	1.329.928	368.091	2.580.764	1.245.338
Potenza	139.424	94.804	9.319	5.916	148.743	100.720	152.680	47.021	301.423	147.741
Matera	64.101	46.786	3.758	2.389	67.859	49.175	73.397	20.573	141.256	69.748
BASILICATA	203.525	141.590	13.077	8.305	216.602	149.895	226.077	67.594	442.679	217.489
Cosenza	220.430	163.113	15.836	10.511	236.266	173.624	264.871	69.779	501.137	243.403
Catanzaro	213.202	163.016	15.526	10.996	228.728	174.012	278.825	74.596	507.553	248.608
Reggio di Calabria	175.582	126.629	12.770	9.050	188.352	135.679	240.366	72.325	428.718	208.004
CALABRIA	609.214	452.758	44.132	30.557	653.346	483.315	784.062	216.700	1.437.408	700.015
Trapani	117.443	95.804	8.570	6.035	126.013	101.839	182.407	47.308	308.420	149.147
Palermo	304.836	250.619	31.233	24.062	336.069	274.681	492.291	123.286	828.360	397.967
Messina	206.884	147.695	15.494	10.788	222.378	158.483	277.475	79.337	499.853	237.820
Agrigento	126.151	103.009	13.058	9.702	139.209	112.711	195.575	52.701	334.784	165.412
Caltanissetta	71.895	61.294	6.297	4.666	78.192	65.960	123.392	32.406	201.584	98.366
Enna	55.196	46.639	4.333	3.045	59.529	49.684	90.077	23.814	149.606	73.498
Catania	261.455	216.393	20.592	15.832	282.047	232.225	407.443	102.534	689.490	334.759
Ragusa	73.899	62.508	4.650	3.172	78.549	65.680	114.766	27.924	193.315	93.604
Siracusa	106.651	88.400	8.306	5.676	114.957	94.076	153.054	38.350	268.011	132.426
SICILIA	1.324.410	1.072.361	112.533	82.978	1.436.943	1.155.339	2.036.480	527.660	3.473.423	1.682.999
Sassari	119.876	94.887	7.010	4.387	126.886	99.274	165.637	43.605	292.523	142.879
Nuoro	77.606	60.711	5.589	3.468	83.195	64.179	115.655	32.361	198.850	96.540
Cagliari	225.381	178.228	20.907	13.953	246.288	192.181	328.685	90.294	574.973	282.475
SARDEGNA	422.863	333.826	33.506	21.808	456.369	355.634	609.977	166.260	1.066.346	521.894
ITALIA	18.831.127	13.747.839	974.802	626.907	19.805.929	14.374.746	21.893.155	5.725.155	41.699.084	20.099.901

Tav. 7 — Popolazione residente attiva in condizioni

PROVINCIE E REGIONI	AGRICOLTURA, FORESTE, CACCIA E PESCA		INDUSTRIE ESTRATTIVE E MANIFATTURIERE		INDUSTRIE DELLE COSTRUZIONI E DELL'INSTALLAZIONE DI IMPIANTI		ENERGIA ELETTRICA, GAS E ACQUA		COMMERCIO	
	MF	M	MF	M	MF	M	MF	M	MF	M
Torino	43.268	29.763	492.791	374.204	55.988	54.107	8.272	7.140	109.054	62.272
Vercelli	19.272	12.363	86.392	52.211	12.890	12.644	1.119	1.058	21.489	12.510
Novara	13.842	9.391	95.650	63.086	17.925	17.546	2.482	2.332	27.146	16.141
Cuneo	66.579	55.076	67.570	50.426	15.287	14.966	1.503	1.441	27.056	15.238
Asti	29.291	21.782	26.832	19.570	5.966	5.823	469	443	10.281	5.746
Alessandria	39.869	27.936	64.830	47.620	14.061	13.682	1.353	1.282	24.972	14.727
<b>PIEMONTE</b>	<b>212.121</b>	<b>156.311</b>	<b>824.065</b>	<b>607.117</b>	<b>122.117</b>	<b>118.768</b>	<b>15.198</b>	<b>13.696</b>	<b>219.998</b>	<b>126.634</b>
<b>VALLE D'AOSTA</b>	<b>5.625</b>	<b>3.841</b>	<b>12.828</b>	<b>11.068</b>	<b>4.562</b>	<b>4.455</b>	<b>1.099</b>	<b>1.068</b>	<b>7.091</b>	<b>3.384</b>
Varese	3.942	3.319	177.664	117.269	24.172	23.647	1.901	1.726	34.227	21.868
Como	8.953	7.131	156.466	106.801	25.339	24.693	1.807	1.686	36.364	23.635
Sondrio	7.456	5.518	14.457	10.932	12.296	12.159	1.616	1.575	8.669	4.941
Milano	22.860	21.277	835.972	585.714	96.397	91.078	11.928	10.307	227.661	149.788
Bergamo	16.982	15.706	162.254	111.572	41.887	41.224	2.637	2.523	38.498	24.223
Brescia	35.048	33.478	163.636	120.886	39.551	38.898	3.376	3.197	47.203	28.231
Pavia	29.513	25.362	89.378	58.752	15.069	14.674	1.789	1.689	29.141	17.923
Cremona	23.201	21.807	49.762	33.765	9.907	9.674	910	850	18.601	11.372
Mantova	36.716	33.224	49.563	33.300	11.315	11.117	1.152	1.109	19.639	12.141
<b>LOMBARDIA</b>	<b>184.671</b>	<b>166.822</b>	<b>1.699.152</b>	<b>1.178.991</b>	<b>275.933</b>	<b>267.164</b>	<b>27.116</b>	<b>24.662</b>	<b>460.003</b>	<b>294.122</b>
Bolzano-Bozen	31.207	27.794	31.351	26.523	14.172	13.854	1.537	1.472	32.939	16.559
Trento	21.378	17.765	43.024	33.636	19.026	18.698	2.264	2.174	26.855	15.137
<b>TRENTINO-ALTO ADIGE</b>	<b>52.585</b>	<b>45.559</b>	<b>74.375</b>	<b>60.159</b>	<b>33.198</b>	<b>32.552</b>	<b>3.801</b>	<b>3.646</b>	<b>59.794</b>	<b>31.696</b>
Verona	42.327	37.402	95.328	69.183	22.327	21.910	2.151	2.036	37.707	23.866
Vicenza	25.972	23.995	122.199	82.800	21.829	21.442	1.404	1.347	30.642	18.927
Belluno	7.514	5.266	22.062	15.796	15.798	15.597	1.312	1.281	15.811	8.776
Treviso	40.135	34.842	105.667	72.143	25.329	24.892	1.777	1.680	31.736	19.684
Venezia	28.089	25.861	89.338	71.495	29.799	29.246	3.717	3.240	47.759	31.255
Padova	37.592	34.308	96.014	69.648	26.378	25.844	1.756	1.666	47.762	32.839
Rovigo	25.887	19.200	26.420	17.663	8.529	8.450	645	621	12.192	8.170
<b>VENETO</b>	<b>207.516</b>	<b>180.874</b>	<b>557.028</b>	<b>398.728</b>	<b>149.989</b>	<b>147.381</b>	<b>12.762</b>	<b>11.871</b>	<b>223.609</b>	<b>143.517</b>
Pordenone	13.938	10.887	40.333	28.279	10.669	10.436	711	673	12.315	7.295
Udine	24.053	18.428	58.432	43.585	27.552	27.113	1.482	1.409	28.768	16.474
Gorizia	3.504	3.100	19.772	15.423	3.565	3.452	529	511	8.526	4.587
Trieste	859	751	27.121	21.496	6.422	6.129	896	832	20.736	11.839
<b>FRIULI-VENEZIA GIULIA</b>	<b>42.354</b>	<b>33.166</b>	<b>145.658</b>	<b>108.783</b>	<b>48.208</b>	<b>47.130</b>	<b>3.618</b>	<b>3.425</b>	<b>70.345</b>	<b>40.195</b>
Imperia	19.929	13.105	11.056	8.301	10.704	10.559	685	654	19.080	11.106
Savona	10.899	7.909	28.852	24.593	12.131	11.895	1.223	1.176	21.971	11.898
Genova	11.763	8.762	110.272	91.148	29.519	28.689	3.882	3.624	66.452	40.623
La Spezia	5.118	3.437	25.904	23.326	6.945	6.828	1.602	1.529	13.296	7.169
<b>LIGURIA</b>	<b>47.709</b>	<b>33.213</b>	<b>176.084</b>	<b>147.368</b>	<b>59.299</b>	<b>57.971</b>	<b>7.392</b>	<b>6.983</b>	<b>120.799</b>	<b>70.796</b>
Piacenza	24.537	21.616	32.177	23.886	10.502	10.236	1.662	1.522	15.780	9.223
Parma	29.114	24.094	49.853	36.765	13.917	13.516	1.260	1.154	23.080	13.828
Reggio nell'Emilia	33.506	27.083	60.900	42.612	13.453	13.091	1.047	991	19.576	12.529
Modena	44.620	32.508	98.093	65.322	18.495	18.129	1.160	1.092	29.773	18.318
Bologna	46.406	33.044	133.092	91.735	26.081	25.199	2.397	2.234	60.461	37.880
Ferrara	46.684	28.836	41.435	31.436	13.849	13.577	1.170	1.090	20.025	12.026
Ravenna	44.445	28.499	37.703	27.601	12.601	12.349	768	734	20.359	10.938
Forlì	39.274	31.458	57.280	42.305	26.030	25.631	1.033	970	39.310	23.823
<b>EMILIA-ROMAGNA</b>	<b>308.586</b>	<b>227.138</b>	<b>510.533</b>	<b>361.662</b>	<b>134.928</b>	<b>131.728</b>	<b>10.497</b>	<b>9.787</b>	<b>228.364</b>	<b>138.565</b>
Massa-Carrara	5.254	3.566	22.762	20.442	8.178	8.066	598	589	10.098	5.357
Lucca	14.763	11.583	51.169	36.676	12.568	12.419	1.032	992	23.133	14.922
Pistoia	12.277	10.396	41.840	29.077	7.669	7.569	454	432	14.884	9.220
Firenze	29.290	24.379	193.105	132.863	31.993	31.262	3.388	3.054	68.852	47.249
Livorno	7.840	6.254	34.990	30.953	10.833	10.627	998	960	19.709	11.897
Pisa	17.052	13.562	55.158	41.150	10.386	10.210	2.090	1.964	17.784	10.699
Arezzo	21.288	17.811	44.949	27.559	13.354	13.206	1.319	1.280	13.018	8.479
Siena	20.022	17.479	30.698	23.149	8.038	7.946	487	459	13.533	7.996
Grosseto	18.049	17.225	14.671	12.008	8.486	8.399	587	573	14.148	6.587
<b>TOSCANA</b>	<b>145.835</b>	<b>122.255</b>	<b>489.342</b>	<b>353.877</b>	<b>111.505</b>	<b>109.704</b>	<b>10.953</b>	<b>10.303</b>	<b>192.159</b>	<b>122.406</b>

## professionale, per sesso e ramo di attività economica

TRASPORTI E COMUNICAZIONI		CREDITO E ASSICURAZIONE		SERVIZI		PUBBLICA AMMINISTRAZIONE		TOTALE		PROVINCIE E REGIONI
MF	M	MF	M	MF	M	MF	M	MF	M	
38.112	33.018	15.354	11.068	96.623	40.465	33.892	26.024	893.354	638.061	Torino
4.814	4.147	2.350	1.930	15.024	5.885	5.823	4.324	169.173	107.072	Vercelli
8.541	7.474	3.031	2.449	17.532	7.383	8.588	6.786	194.737	132.588	Novara
7.801	6.814	2.536	1.961	18.379	7.111	8.043	6.047	214.754	159.080	Cuneo
3.555	3.186	1.164	897	6.771	2.518	3.384	2.488	87.713	62.453	Asti
11.823	10.790	2.784	2.225	17.321	7.185	7.631	6.111	184.644	131.558	Alessandria
74.646	65.429	27.219	20.530	171.650	70.547	67.361	51.780	1.744.375	1.230.812	PIEMONTE
1.778	1.477	448	350	4.774	1.926	3.289	2.536	41.494	30.105	VALLE D'AOSTA
9.163	8.128	3.734	2.958	25.904	10.642	9.492	7.448	290.199	197.005	Varese
10.515	9.045	3.946	3.127	26.196	11.253	9.576	7.430	279.162	194.801	Como
2.499	2.179	602	485	9.068	3.277	3.004	2.355	59.667	43.421	Sondrio
75.413	66.234	41.533	31.889	206.519	89.382	54.860	39.730	1.573.143	1.085.399	Milano
8.770	7.871	3.979	3.256	31.190	11.982	8.282	6.190	314.479	224.547	Bergamo
10.882	9.598	3.984	3.226	36.070	13.601	12.352	9.275	352.102	260.390	Brescia
9.494	8.618	3.565	2.874	21.128	8.676	7.705	5.787	206.782	144.355	Pavia
4.899	4.358	1.877	1.515	14.916	5.867	5.295	3.954	129.368	93.162	Cremona
4.992	4.383	1.692	1.431	14.515	6.448	5.155	3.979	144.739	107.132	Mantova
136.627	120.414	64.912	50.761	385.506	161.128	115.721	86.148	3.349.641	2.350.212	LOMBARDIA
7.784	6.840	2.217	1.707	20.703	7.124	12.060	10.074	153.970	111.947	Bolzano-Bozen
6.500	5.669	2.187	1.668	19.746	7.436	10.141	7.747	151.121	109.930	Trento
14.284	12.509	4.404	3.375	40.449	14.560	22.201	17.821	305.091	221.877	TRENTINO-ALTO ADIGE
14.676	13.500	3.930	3.253	30.136	13.445	13.764	11.175	262.346	195.770	Verona
8.050	7.242	2.515	2.061	25.363	10.718	9.605	7.810	247.579	176.342	Vicenza
2.592	2.195	649	532	8.551	3.212	5.652	4.139	79.941	56.794	Belluno
8.736	7.918	2.397	1.967	25.575	10.297	9.166	7.714	250.518	181.137	Treviso
22.474	20.498	4.380	3.492	31.204	13.640	19.159	14.562	275.919	213.289	Venezia
10.271	9.364	3.564	2.870	34.932	14.950	12.552	10.380	270.821	201.869	Padova
3.079	2.772	959	804	9.742	4.209	4.674	3.774	92.127	65.663	Rovigo
68.878	63.489	18.394	14.979	165.503	70.471	74.572	59.554	1.479.251	1.090.864	VENETO
2.336	1.949	823	667	8.880	3.426	5.573	4.704	95.578	68.316	Pordenone
9.028	8.070	2.377	1.937	21.337	8.365	13.664	11.535	186.693	136.916	Udine
3.225	2.897	664	519	6.632	2.721	5.809	4.831	52.226	38.041	Gorizia
15.379	13.945	3.357	2.552	17.261	7.068	13.559	10.770	105.590	75.382	Trieste
29.968	26.861	7.221	5.675	54.110	21.580	38.605	31.840	440.087	318.655	FRIULI-VENEZIA GIULIA
5.229	4.721	1.242	988	11.325	5.130	4.916	3.995	84.166	58.559	Imperia
9.394	8.613	1.421	1.099	13.759	5.801	5.979	4.850	105.629	77.834	Savona
54.134	49.779	8.783	7.071	55.382	25.004	23.182	18.613	363.369	273.313	Genova
8.256	7.818	1.090	889	9.106	3.828	7.984	7.089	79.301	61.913	La Spezia
77.013	70.931	12.536	10.047	89.572	39.763	42.061	34.547	632.465	471.619	LIGURIA
5.986	5.406	1.468	1.154	11.872	4.705	5.677	4.532	109.661	82.280	Piacenza
6.701	5.944	3.000	2.425	19.311	8.601	7.205	5.568	153.441	111.895	Parma
5.326	4.653	2.076	1.627	16.071	7.115	5.920	4.409	157.875	114.110	Reggio nell'Emilia
8.014	7.169	2.813	2.304	22.833	9.598	7.796	5.897	233.597	160.337	Modena
25.751	23.171	6.991	5.399	54.510	23.428	20.249	15.560	375.938	257.650	Bologna
5.561	5.022	1.859	1.535	16.748	7.193	5.989	4.701	153.320	105.416	Ferrara
7.634	6.905	1.913	1.549	14.682	5.899	6.318	4.885	146.423	99.359	Ravenna
9.869	8.927	2.975	2.446	24.512	10.564	11.406	9.196	211.689	155.320	Forlì
74.842	67.197	23.095	18.439	180.539	77.103	70.560	54.748	1.541.944	1.086.367	EMILIA-ROMAGNA
3.969	3.698	822	707	8.115	3.558	4.284	3.587	64.080	49.570	Massa-Carrara
6.466	5.840	1.834	1.553	15.844	7.451	5.697	4.681	132.506	96.117	Lucca
3.951	3.602	1.256	1.083	9.546	4.449	3.903	3.202	95.780	69.030	Pistoia
25.172	22.731	8.320	6.817	55.348	25.921	22.781	18.166	438.249	312.442	Firenze
10.498	9.747	1.556	1.313	13.054	6.119	10.834	9.268	110.312	87.138	Livorno
6.299	5.740	1.715	1.474	18.123	9.015	8.634	7.496	137.241	101.310	Pisa
5.068	4.721	1.356	1.160	11.709	5.176	5.967	4.853	118.028	84.245	Arezzo
4.233	3.864	2.738	2.156	12.315	5.462	4.706	3.768	96.770	72.279	Siena
4.278	4.011	901	772	7.749	3.645	6.426	5.596	72.295	58.816	Grosseto
69.934	63.954	20.498	17.035	151.803	70.796	73.232	60.617	1.265.261	930.947	TOSCANA

## Segue TAV. 7 — Popolazione residente attiva in condizione

PROVINCIE E REGIONI	AGRICOLTURA, FORESTE, CACCIA E PESCA		INDUSTRIE ESTRATTIVE E MANIFATTURIERE		INDUSTRIE DELLE COSTRUZIONI E DELL'INSTALLAZIONE DI IMPIANTI		ENERGIA ELETTRICA, GAS E ACQUA		COMMERCIO	
	MF	M	MF	M	MF	M	MF	M	MF	M
Perugia	42.787	37.759	56.482	38.148	22.866	22.617	1.585	1.522	22.718	14.450
Terni	12.652	11.632	24.000	21.062	8.957	8.839	1.111	1.061	9.948	5.965
UMBRIA	55.439	49.391	80.482	59.210	31.823	31.456	2.696	2.583	32.666	20.415
Pesaro e Urbino	24.029	18.957	33.440	24.156	14.533	14.377	504	485	14.288	8.274
Ancona	29.739	21.215	48.064	32.967	14.355	14.122	1.151	1.069	20.817	13.278
Macerata	41.777	25.069	33.665	23.051	10.209	10.115	679	653	12.167	7.415
Ascoli Piceno	34.705	25.407	38.986	27.177	13.321	13.166	821	783	13.827	8.649
MARCHE	130.250	90.648	154.155	107.351	52.418	51.780	3.155	2.990	61.099	37.616
Viterbo	26.093	23.223	14.084	11.032	9.779	9.710	568	545	11.059	6.868
Rieti	13.927	11.777	7.616	5.917	5.949	5.901	566	554	5.560	3.556
Roma	51.872	39.893	214.953	173.303	124.012	121.303	12.159	10.774	185.354	129.998
Latina	25.139	20.285	32.361	24.354	19.560	19.385	1.184	1.153	14.586	9.298
Frosinone	36.221	20.235	32.323	26.616	22.658	22.453	985	953	14.204	8.808
LAZIO	153.252	115.413	301.337	241.222	181.958	178.752	15.462	13.979	230.763	158.528
L'Aquila	22.214	16.853	15.021	10.462	15.596	15.459	1.004	919	10.747	6.449
Teramo	24.047	20.032	20.965	14.101	13.547	13.450	656	629	8.960	5.651
Pescara	13.848	11.809	18.356	14.204	12.036	11.829	700	665	13.952	9.257
Chieti	46.106	27.331	25.047	19.087	18.529	18.373	780	749	12.351	8.006
ABRUZZI	106.215	76.025	79.389	57.854	59.708	59.111	3.140	2.962	46.010	29.363
Isernia	15.619	7.133	4.197	2.999	5.984	5.934	249	245	2.620	1.552
Campobasso	40.089	19.275	10.540	8.241	11.254	11.155	499	481	6.863	4.182
MOLISE	55.708	26.408	14.737	11.240	17.238	17.089	748	726	9.483	5.734
Caserta	66.152	34.508	43.261	32.117	35.709	35.366	1.264	1.201	17.750	11.440
Benevento	49.649	25.541	13.621	9.924	12.409	12.262	567	548	7.145	4.560
Napoli	80.083	47.898	204.987	176.106	80.860	79.795	7.916	7.332	102.797	81.822
Avellino	57.560	30.538	25.799	19.023	25.860	25.467	638	626	11.201	6.888
Salerno	101.144	56.066	69.418	51.083	39.858	39.347	1.696	1.645	31.571	22.046
CAMPANIA	354.588	194.551	357.086	288.253	194.696	192.237	12.081	11.352	170.464	126.756
Foggia	82.563	53.365	32.276	26.380	25.853	25.644	1.120	1.092	20.717	13.100
Bari	118.743	77.708	86.939	69.463	44.557	44.127	3.716	3.443	49.915	37.732
Taranto	56.355	27.663	42.145	38.636	16.279	16.122	877	836	14.300	9.750
Brindisi	69.391	30.582	22.254	17.901	10.968	10.859	694	674	10.228	6.870
Lecce	102.838	50.901	57.750	29.119	26.742	26.508	1.087	1.045	19.917	13.585
PUGLIA	429.890	240.219	241.364	181.499	124.399	123.260	7.494	7.090	115.077	81.937
Potenza	56.965	28.906	17.987	13.545	27.741	27.493	1.387	1.324	10.149	6.311
Matera	23.597	13.657	11.250	9.513	10.799	10.733	403	388	4.816	3.058
BASILICATA	80.562	42.563	29.237	23.058	38.540	38.226	1.790	1.712	14.965	9.369
Cosenza	69.627	38.675	32.910	25.550	52.226	51.802	1.544	1.503	18.914	13.480
Catanzaro	68.068	41.424	32.857	27.410	46.458	46.103	1.695	1.594	17.726	12.763
Reggio di Calabria	61.072	32.809	22.836	19.027	29.425	29.076	1.001	973	16.447	11.445
CALABRIA	198.767	112.908	88.603	71.987	128.109	126.981	4.240	4.070	53.087	37.688
Trapani	39.595	32.446	21.739	18.161	15.470	15.303	689	673	12.648	8.875
Palermo	66.676	55.828	58.535	49.015	40.968	40.555	3.916	3.640	38.672	29.574
Messina	63.260	34.102	33.038	26.304	26.875	26.591	1.735	1.693	24.928	16.300
Agrigento	47.574	38.653	18.880	14.946	22.601	22.411	839	821	10.660	6.861
Caltanissetta	18.313	16.228	14.813	13.426	14.532	14.468	462	449	7.131	4.405
Enna	14.462	13.024	8.999	6.933	15.027	14.947	351	342	4.587	2.697
Catania	70.180	59.586	48.177	41.629	35.831	35.394	2.125	2.007	35.820	26.462
Ragusa	26.771	23.216	11.531	10.351	10.817	10.749	295	289	7.047	4.656
Siracusa	33.359	27.632	22.275	20.505	13.499	13.398	727	714	10.901	6.811
SICILIA	380.190	300.715	237.987	201.270	195.620	193.816	11.139	10.628	152.394	106.641
Sassari	25.602	23.082	22.879	19.402	18.106	17.889	816	784	15.915	9.801
Nuoro	24.457	20.802	10.755	9.017	11.876	11.778	862	835	8.292	4.623
Cagliari	40.699	37.406	46.597	40.474	32.035	31.544	4.064	3.844	31.868	20.073
SARDEGNA	90.758	81.290	80.231	68.893	62.017	61.211	5.742	5.463	56.075	34.497
ITALIA	3.242.621	2.299.310	6.163.673	4.539.590	2.026.265	1.990.772	160.123	148.996	2.524.245	1.618.959

professionale, per sesso e ramo di attività economica

TRASPORTI E COMUNICAZIONI		CREDITO E ASSICURAZIONE		SERVIZI		PUBBLICA AMMINISTRAZIONE		TOTALE		PROVINCIE E REGIONI
MF	M	MF	M	MF	M	MF	M	MF	M	
10.627	9.818	2.398	2.004	24.105	10.996	10.275	8.201	193.843	145.515	Perugia
3.797	3.468	901	722	8.659	3.468	4.298	3.455	74.323	59.672	Terni
14.424	13.286	3.299	2.726	32.764	14.464	14.573	11.656	268.166	205.187	UMBRIA
4.745	4.310	1.462	1.259	13.790	6.347	6.719	5.229	113.510	83.394	Pesaro e Urbino
10.489	9.684	2.179	1.810	18.623	7.747	9.541	8.177	154.958	110.069	Ancona
3.590	3.247	1.208	979	12.042	5.283	4.509	3.732	119.846	79.544	Macerata
4.292	3.886	1.301	1.065	12.671	5.757	5.702	4.652	125.626	90.542	Ascoli Piceno
23.116	21.127	6.150	5.113	57.126	25.134	26.471	21.790	513.940	363.549	MARCHE
4.150	3.932	1.037	896	7.781	3.728	7.426	6.267	81.977	66.201	Viterbo
1.890	1.695	517	444	4.867	2.160	4.561	3.661	45.453	35.665	Rieti
92.283	82.982	37.803	28.764	222.620	108.139	214.828	169.113	1.155.884	864.269	Roma
5.147	4.892	1.099	927	10.875	5.557	9.247	7.912	119.198	93.763	Latina
6.196	5.867	993	869	13.018	6.360	9.013	7.392	135.611	99.553	Frosinone
109.666	99.368	41.449	31.900	259.161	125.944	245.075	194.345	1.538.123	1.159.451	LAZIO
4.903	4.407	962	842	10.983	5.107	8.433	7.029	89.863	67.527	L'Aquila
2.777	2.490	763	646	8.702	4.155	4.632	3.746	85.049	64.900	Teramo
5.154	4.594	1.161	969	12.119	5.806	5.282	4.533	82.608	63.666	Pescara
4.566	4.220	943	805	11.132	5.419	7.836	6.399	127.290	90.389	Chieti
17.400	15.711	3.829	3.262	42.936	20.487	26.183	21.707	384.810	286.482	ABRUZZI
892	782	130	108	2.947	1.469	1.833	1.566	34.471	21.788	Isernia
2.561	2.351	574	500	6.937	3.425	5.671	4.711	84.988	54.321	Campobasso
3.453	3.133	704	608	9.884	4.894	7.504	6.277	119.459	76.109	MOLISE
7.044	6.660	1.016	869	18.600	10.951	17.213	14.715	208.009	147.827	Caserta
3.281	3.102	541	458	8.526	4.604	6.450	4.960	102.189	65.959	Benevento
67.885	64.765	10.435	8.914	100.790	60.306	58.831	49.994	714.584	576.932	Napoli
4.723	4.431	681	595	13.267	7.134	8.786	7.164	148.515	101.866	Avellino
12.205	11.564	2.138	1.879	32.082	18.250	18.457	14.897	308.569	216.777	Salerno
95.138	90.522	14.811	12.715	173.265	101.245	109.737	91.730	1.481.866	1.109.361	CAMPANIA
9.392	9.016	1.586	1.435	18.981	10.937	12.680	10.811	205.168	151.780	Foggia
25.679	24.679	3.960	3.453	46.513	27.175	26.721	22.228	406.743	310.008	Bari
5.603	5.293	1.149	1.031	15.284	8.538	13.367	12.007	165.359	119.876	Taranto
3.761	3.598	849	752	11.317	5.757	7.619	6.382	137.081	83.375	Brindisi
6.066	5.677	1.678	1.499	23.066	12.608	11.647	9.726	250.791	150.668	Lecce
50.501	48.263	9.222	8.170	115.161	65.015	72.034	61.154	1.165.142	815.707	PUGLIA
4.219	3.946	787	678	12.349	6.032	7.840	6.569	139.424	94.804	Potenza
1.935	1.849	444	392	6.007	2.926	4.850	4.270	64.101	46.786	Matera
6.154	5.795	1.231	1.070	18.356	8.958	12.690	10.839	203.525	141.590	BASILICATA
7.678	7.262	1.893	1.668	20.495	10.884	15.143	12.289	220.430	163.113	Cosenza
9.677	9.167	1.341	1.184	21.224	11.719	14.156	11.652	213.202	163.016	Catanzaro
12.057	11.505	1.338	1.200	18.824	10.177	12.582	10.417	175.582	126.629	Reggio di Calabria
29.412	27.934	4.572	4.052	60.543	32.780	41.881	34.358	609.214	452.758	CALABRIA
5.974	5.667	1.500	1.373	11.872	6.646	7.956	6.660	117.443	95.804	Trapani
18.702	17.705	6.235	5.420	40.771	23.844	30.361	25.038	304.836	250.619	Palermo
11.735	11.126	2.056	1.811	22.174	12.644	21.083	17.124	206.884	147.695	Messina
4.959	4.721	1.261	1.191	10.401	6.034	8.976	7.371	126.151	103.009	Agrigento
3.540	3.385	694	612	7.154	3.895	5.256	4.426	71.895	61.294	Caltanissetta
1.768	1.679	493	454	5.234	3.029	4.275	3.534	55.196	46.639	Enna
13.852	13.109	3.403	3.015	33.276	18.838	18.791	16.353	261.455	216.393	Catania
4.387	4.228	782	705	7.698	4.341	4.571	3.973	73.899	62.508	Ragusa
4.741	4.457	1.114	996	10.635	5.892	9.400	7.995	106.651	88.400	Siracusa
69.658	66.077	17.538	15.577	149.215	85.163	110.669	92.474	1.324.410	1.072.361	SICILIA
7.164	6.612	1.419	1.140	16.800	6.804	11.175	9.373	119.876	94.887	Sassari
3.437	3.181	528	433	9.007	3.352	8.392	6.690	77.606	60.711	Nuoro
13.212	12.283	2.333	1.988	32.494	12.087	22.079	18.529	225.381	178.228	Cagliari
23.813	22.076	4.280	3.561	58.301	22.243	41.646	34.592	422.863	333.826	SARDEGNA
991.705	905.553	285.812	229.945	2.220.618	1.034.201	1.216.065	980.513	1.8831.127	13.747.839	ITALIA

Tav. 8 — Popolazione residente attiva in condizione professionale per sesso, settore di attività economica e posizione nella professione

A - TOTALE

PROVINCIE E REGIONI	P O S I Z I O N E N E L L A P R O F E S S I O N E									
	Imprenditori e liberi professionisti		Lavoratori in proprio		Dirigenti e impiegati		Lavoratori dipendenti		Coadiuvanti	
	MF	M	MF	M	MF	M	MF	M	MF	M
Abruzzo	15.317	13.775	121.681	92.507	211.419	130.808	511.961	390.928	32.976	10.043
Arcore	3.246	3.038	32.694	25.021	28.186	17.836	94.020	58.418	11.027	2.759
Aviano	3.608	3.314	32.419	24.469	38.656	25.382	111.384	77.039	8.670	2.384
Benevento	3.657	3.385	70.964	61.400	30.110	17.824	83.288	63.039	26.735	13.432
Brescia	1.283	1.175	30.550	25.460	12.590	7.479	33.215	25.008	10.075	3.331
Caserta	3.414	3.130	51.536	41.347	33.270	21.245	81.426	61.998	14.998	3.838
PIEMONTE	30.525	27.817	339.844	270.204	354.231	220.574	915.294	676.430	104.481	35.787
Valle d'Aosta	757	678	10.085	6.981	8.504	5.373	19.960	16.391	2.188	682
Cremona	5.885	5.429	32.975	26.642	61.472	39.465	181.630	122.172	8.237	3.297
Como	6.067	5.639	41.192	34.275	55.715	33.725	166.961	117.072	9.227	4.090
Lecco	854	786	12.612	9.596	9.743	5.649	34.253	26.531	2.205	859
Milano	36.139	32.276	165.207	135.945	488.652	303.884	848.404	598.068	34.741	15.226
Monza	5.042	4.683	45.898	38.010	54.273	34.113	197.764	142.187	11.502	5.554
Pescazia	7.453	6.850	67.577	55.653	57.406	35.288	205.676	154.697	13.990	7.902
Parma	3.763	3.468	42.816	35.408	38.191	22.945	111.934	79.221	10.078	3.313
Reggio Emilia	2.162	1.983	26.425	22.003	23.387	13.822	70.615	52.568	6.779	2.786
Verona	2.397	2.205	40.474	35.029	21.940	13.594	67.215	49.082	12.713	7.222
LOMBARDIA	69.762	63.319	475.176	392.561	810.779	502.485	1.884.452	1.341.598	109.472	50.249
Alzano-Bozen	3.172	2.806	31.151	27.514	34.138	21.230	74.385	53.945	11.124	6.452
Merano	2.915	2.686	33.418	27.839	30.539	19.007	76.319	57.131	7.930	3.267
TRENTINO-ALTO ADIGE	6.087	5.492	64.569	55.353	64.677	40.237	150.704	111.076	19.054	9.719
Bergamo	4.184	3.865	63.060	54.738	49.730	32.608	132.431	97.586	12.941	6.973
Cremona	5.588	5.196	49.000	41.774	42.308	26.563	140.315	97.686	10.368	5.123
Lecco	1.570	1.449	16.616	12.289	13.579	8.662	44.181	33.019	3.995	1.375
Parma	3.837	3.602	56.043	48.546	40.496	25.814	134.928	95.826	15.214	7.349
Reggio Emilia	4.499	4.178	48.550	42.158	56.990	38.070	153.423	122.386	12.457	6.497
Modena	5.277	4.868	60.576	53.780	52.575	34.271	139.143	101.790	13.250	7.160
Piacenza	1.350	1.244	22.766	19.504	13.065	8.525	47.407	33.159	7.539	3.231
VENETO	26.305	24.402	316.611	272.789	268.743	174.513	791.828	581.452	75.764	37.708
Verona	1.707	1.603	20.437	16.405	17.519	11.570	51.501	37.006	4.414	1.732
Padova	3.937	3.662	40.220	31.262	37.398	25.161	96.387	73.471	8.751	3.360
Trento	806	719	8.327	6.582	12.966	8.476	28.149	21.548	1.978	716
Udine	2.299	2.021	12.166	9.063	38.263	25.255	50.420	38.231	2.442	812
FRIULI-VENEZIA GIULIA	8.749	8.005	81.150	63.312	106.146	70.462	226.457	170.256	17.585	6.620
Udine	1.942	1.662	26.068	19.331	14.172	9.287	35.655	26.566	6.329	1.713
Verona	2.147	1.932	25.261	19.113	21.140	14.266	49.789	40.406	7.292	2.117
Padova	8.056	7.197	55.363	41.516	106.626	73.132	180.443	146.748	12.881	4.720
Spezia	1.446	1.304	15.533	10.703	20.095	15.053	39.541	34.146	2.686	707
LIGURIA	13.591	12.095	122.225	90.663	162.033	111.738	305.428	247.866	29.188	9.257
Parma	2.129	1.976	29.325	25.264	21.547	12.872	49.510	38.311	7.150	3.857
Reggio Emilia	3.329	3.048	40.792	34.128	30.140	19.160	68.028	50.828	11.152	4.731
Modena	2.835	2.621	42.907	36.987	26.176	15.826	74.869	53.613	11.088	5.063
Parma	3.682	3.347	53.695	45.059	37.226	22.399	121.467	82.461	17.527	7.071
Reggio Emilia	6.858	6.145	73.506	59.858	90.868	55.370	183.625	127.489	21.081	8.788
Modena	2.282	2.064	32.151	26.769	24.037	15.486	81.896	56.307	12.954	4.790
Parma	2.129	1.893	38.638	30.179	23.536	14.509	70.797	48.324	11.323	4.454
Reggio Emilia	3.346	3.058	55.477	45.570	35.220	22.074	102.352	77.265	15.294	7.353
EMILIA-ROMAGNA	26.590	24.152	366.491	303.814	288.750	177.696	752.544	534.598	107.569	46.107
Massa-Carrara	1.247	1.126	13.150	8.994	12.324	8.612	34.851	30.143	2.508	695
Parma	3.550	3.165	31.395	24.614	24.004	16.132	67.846	50.000	5.711	2.206
Modena	2.027	1.812	24.398	19.959	14.238	9.559	48.634	35.307	6.483	2.393
Reggio Emilia	11.481	10.308	85.528	71.022	99.109	65.824	222.127	157.317	20.004	7.971
Parma	2.440	2.136	18.094	13.879	26.857	19.538	58.617	50.133	4.304	1.452
Modena	2.748	2.503	28.914	23.314	26.655	18.425	72.082	54.266	6.842	2.802
Parma	2.251	2.014	26.813	22.044	19.774	13.029	63.604	44.666	5.586	2.492
Reggio Emilia	1.650	1.499	20.773	17.496	17.764	11.741	50.027	38.462	6.556	3.081
Parma	1.404	1.308	20.397	17.397	13.759	10.043	32.347	27.348	4.388	2.720
TOSCANA	28.798	25.871	269.462	218.719	254.484	172.903	650.135	487.642	62.382	25.812



Segue Tav. 8 — Popolazione residente attiva in condizione professionale per sesso, settore di attività economica e posizione nella professione

## A - TOTALE

PROVINCIE E REGIONI	P O S I Z I O N E   N E L L A   P R O F E S S I O N E									
	Imprenditori e liberi professionisti		Lavoratori in proprio		Dirigenti e impiegati		Lavoratori dipendenti		Coadiuvanti	
	MF	M	MF	M	MF	M	MF	M	MF	M
Perugia	3.682	3.375	47.379	39.422	33.775	21.913	98.806	75.333	10.201	5.472
Terni	1.251	1.176	16.220	13.559	14.177	9.531	39.016	33.463	3.659	1.943
UMBRIA	4.933	4.551	63.599	52.981	47.952	31.444	137.822	108.796	13.860	7.415
Pesaro e Urbino	1.622	1.485	29.785	24.380	19.041	11.950	54.961	42.469	8.101	3.110
Ancona	2.166	2.029	36.090	29.662	29.384	19.530	73.379	53.693	13.939	5.155
Macerata	1.254	1.161	32.668	27.288	15.108	9.513	47.161	34.388	23.655	7.194
Ascoli Piceno	1.882	1.763	38.797	31.985	17.351	11.307	54.566	40.661	13.030	4.826
MARCHE	6.924	6.438	137.340	113.315	80.884	52.300	230.067	171.211	58.725	20.285
Viterbo	1.419	1.294	26.657	23.081	13.553	9.946	36.187	29.803	4.161	2.077
Rieti	740	675	14.591	12.187	7.883	5.381	19.983	16.347	2.256	1.075
Roma	28.252	25.008	140.532	115.121	420.606	285.587	537.394	426.564	29.100	11.989
Latina	2.288	2.086	27.565	22.875	19.712	14.114	64.349	52.155	5.284	2.533
Frosinone	2.305	2.105	41.343	27.165	19.985	13.964	63.930	54.121	8.048	2.198
LAZIO	35.004	31.168	250.688	200.429	481.739	328.992	721.843	578.990	48.849	19.872
L'Aquila	1.692	1.508	28.602	22.036	17.478	11.907	38.065	30.706	4.026	1.370
Teramo	2.129	1.925	26.534	22.177	12.301	8.075	39.241	30.455	4.844	2.268
Pescara	1.537	1.424	20.890	17.259	18.768	12.605	37.595	30.472	3.818	1.906
Chieti	1.803	1.668	45.854	32.838	16.960	11.459	49.179	40.752	13.494	3.672
ABRUZZI	7.161	6.525	121.880	94.310	65.507	44.046	164.080	132.385	26.182	9.216
Isernia	501	445	13.444	7.729	3.842	2.534	12.094	10.083	4.590	997
Campobasso	1.170	1.072	31.207	20.536	10.913	7.393	29.032	22.761	12.666	2.559
MOLISE	1.671	1.517	44.651	28.265	14.755	9.927	41.126	32.844	17.256	3.556
Caserta	2.757	2.477	48.399	31.531	29.910	21.943	119.457	89.804	7.486	2.072
Benevento	1.433	1.299	35.179	23.579	12.566	8.537	39.484	29.298	13.527	3.246
Napoli	16.175	14.788	106.975	85.878	154.931	113.451	419.039	354.936	17.464	7.879
Avellino	2.131	1.983	48.301	31.296	18.083	12.164	66.682	53.361	13.318	3.062
Salerno	6.319	5.705	78.201	54.407	43.686	30.498	163.870	121.690	16.493	4.477
CAMPANIA	28.815	26.252	317.055	226.691	259.176	186.593	808.532	649.089	68.288	20.736
Foggia	3.000	2.752	46.567	35.155	27.697	20.104	111.767	89.641	16.137	4.128
Bari	7.748	7.190	69.009	54.271	67.169	48.053	246.669	194.793	16.148	5.701
Taranto	2.398	2.169	23.737	17.766	27.641	21.402	105.818	76.538	5.765	2.001
Brindisi	1.758	1.593	19.187	13.588	16.034	11.422	96.416	55.435	3.686	1.337
Lecce	4.312	3.938	35.139	25.572	29.084	19.765	177.274	99.567	4.982	1.826
PUGLIA	19.216	17.642	193.639	146.352	167.825	120.746	737.944	515.974	46.718	14.993
Potenza	1.783	1.642	40.139	25.856	16.156	10.703	72.047	54.634	9.299	1.969
Matera	920	851	16.720	12.506	8.726	5.976	30.981	26.011	6.754	1.442
BASILICATA	2.703	2.493	56.859	38.362	24.882	16.679	103.028	80.645	16.053	3.411
Cosenza	3.119	2.850	47.673	31.482	31.986	22.245	131.499	104.793	6.153	1.743
Catanzaro	3.150	2.925	44.326	32.404	31.685	21.771	129.427	104.033	4.614	1.883
Reggio di Calabria	3.093	2.858	27.167	20.248	29.508	20.514	113.039	81.859	2.775	1.150
CALABRIA	9.362	8.633	119.166	84.134	93.179	64.530	373.965	290.685	13.542	4.776
Trapani	2.685	2.458	33.000	26.336	17.775	12.766	59.381	52.605	4.602	1.639
Palermo	6.033	5.445	58.937	46.633	66.078	47.793	168.353	148.047	5.435	2.701
Messina	3.625	3.302	36.358	25.392	37.983	27.192	125.442	90.233	3.476	1.576
Agrigento	1.711	1.550	32.670	23.820	16.704	11.866	70.717	64.613	4.349	1.160
Caltanissetta	1.002	916	15.438	11.841	11.895	8.432	41.462	39.336	2.098	769
Enna	753	698	15.365	12.182	7.012	4.685	30.594	28.436	1.472	638
Catania	6.686	6.038	45.852	37.111	52.588	38.632	151.976	132.459	4.353	2.153
Ragusa	1.411	1.310	17.959	15.373	10.473	7.314	42.274	37.561	1.782	950
Siracusa	1.947	1.788	18.321	14.357	18.227	13.345	65.117	58.037	3.039	873
SICILIA	25.853	23.505	273.900	213.045	238.735	172.025	755.316	651.327	30.606	12.459
Sassari	2.301	2.071	27.237	23.008	24.440	16.010	62.049	51.361	3.849	2.437
Nuoro	1.120	969	23.263	19.160	12.852	8.441	38.293	30.938	2.078	1.203
Cagliari	3.593	3.241	46.245	37.860	47.163	32.441	121.420	100.810	6.960	3.876
SARDEGNA	7.014	6.281	96.745	80.028	84.455	56.892	221.762	183.109	12.887	7.516
ITALIA	359.820	326.836	3.721.135	2.952.308	3.877.236	2.560.155	9.992.287	7.562.364	880.649	346.176

Segue TAV. 8 — Popolazione residente attiva in condizione professionale per sesso, settore di attività economica e posizione nella professione

B - AGRICOLTURA, FORESTE, CACCIA E PESCA

PROVINCIE E REGIONI	P O S I Z I O N E N E L L A P R O F E S S I O N E									
	Imprenditori e liberi professionisti		Lavoratori in proprio		Dirigenti e impiegati		Lavoratori dipendenti		Coadiuvanti	
	MF	M	MF	M	MF	M	MF	M	MF	M
Torino	185	175	30.730	23.778	365	258	2.480	2.208	9.508	3.344
Vercelli	76	69	10.447	8.271	203	165	3.767	2.701	4.779	1.157
Novara	93	84	8.639	6.296	191	155	2.657	2.309	2.262	547
Cuneo	73	70	44.916	41.190	349	246	2.999	2.727	18.242	10.843
Asti	15	15	20.631	17.949	137	87	1.518	1.300	6.990	2.431
Alessandria	109	82	26.893	22.223	311	247	3.872	3.276	8.684	2.108
<b>PIEMONTE</b>	<b>551</b>	<b>495</b>	<b>142.256</b>	<b>119.707</b>	<b>1.556</b>	<b>1.158</b>	<b>17.293</b>	<b>14.521</b>	<b>50.465</b>	<b>20.430</b>
<b>VALLE D'AOSTA</b>	<b>1</b>	<b>1</b>	<b>4.318</b>	<b>3.090</b>	<b>29</b>	<b>22</b>	<b>443</b>	<b>404</b>	<b>834</b>	<b>324</b>
Varese	20	20	2.683	2.251	114	77	901	863	224	108
Como	35	31	6.591	5.436	207	154	1.147	1.068	973	442
Sondrio	7	7	5.867	4.450	61	44	799	717	722	300
Milano	306	289	9.617	9.224	937	711	10.533	10.139	1.467	914
Bergamo	70	68	11.860	11.161	353	293	2.834	2.686	1.865	1.498
Brescia	240	227	22.152	21.296	531	417	8.292	8.082	3.833	3.456
Pavia	181	172	15.500	14.298	405	326	10.026	9.154	3.401	1.412
Cremona	277	249	9.343	9.012	459	372	11.017	10.747	2105	1.427
Mantova	168	155	18.873	18.308	456	382	10.853	9.473	6.366	4.906
<b>LOMBARDIA</b>	<b>1.304</b>	<b>1.218</b>	<b>102.486</b>	<b>95.436</b>	<b>3.523</b>	<b>2.776</b>	<b>56.402</b>	<b>52.929</b>	<b>20.956</b>	<b>14.463</b>
Bolzano-Bozen	76	74	15.883	15.370	470	359	8.533	7.284	6.245	4.707
Trento	52	49	15.917	14.017	250	184	2.463	2.192	2.696	1.323
<b>TRENTINO-ALTO ADIGE</b>	<b>128</b>	<b>123</b>	<b>31.800</b>	<b>29.387</b>	<b>720</b>	<b>543</b>	<b>10.996</b>	<b>9.476</b>	<b>8.941</b>	<b>6.030</b>
Verona	171	162	26.162	25.160	753	600	10.801	8.201	4.440	3.279
Vicenza	86	78	19.925	18.813	327	296	2.804	2.606	2.830	2.202
Belluno	25	25	5.587	3.977	66	56	986	876	850	332
Treviso	126	120	28.114	26.350	563	450	3.852	3.493	7.480	4.429
Venezia	151	146	16.195	15.581	610	527	7.390	6.791	3.743	2.816
Padova	172	158	26.270	25.284	563	469	6.677	5.406	3.910	2.991
Rovigo	146	139	11.257	10.291	378	329	9.781	6.442	4.325	1.999
<b>VENETO</b>	<b>877</b>	<b>828</b>	<b>133.510</b>	<b>125.456</b>	<b>3.260</b>	<b>2.727</b>	<b>42.291</b>	<b>33.815</b>	<b>27.578</b>	<b>18.048</b>
Pordenone	42	41	10.411	8.362	235	198	1.632	1.505	1.618	781
Udine	124	111	16.969	13.377	463	408	3.396	3.023	3.101	1.509
Gorizia	39	37	2.229	2.099	83	63	769	664	384	237
Trieste	14	13	653	588	36	23	117	108	39	19
<b>FRIULI-VENEZIA GIULIA</b>	<b>219</b>	<b>202</b>	<b>30.262</b>	<b>24.426</b>	<b>817</b>	<b>692</b>	<b>5.914</b>	<b>5.300</b>	<b>5.142</b>	<b>2.546</b>
Imperia	28	23	13.086	9.664	93	78	3.968	2.602	2.754	738
Savona	23	22	8.191	6.569	46	40	775	647	1.864	631
Genova	40	39	9.607	7.376	113	93	707	649	1.296	605
La Spezia	18	17	4.055	2.762	41	32	669	527	335	99
<b>LIGURIA</b>	<b>109</b>	<b>101</b>	<b>34.939</b>	<b>26.371</b>	<b>293</b>	<b>243</b>	<b>6.119</b>	<b>4.425</b>	<b>6.249</b>	<b>2.073</b>
Piacenza	153	139	14.204	13.372	318	248	6.368	5.291	3.494	2.566
Parma	149	138	18.327	16.620	422	351	4.865	4.151	5.351	2.834
Reggio nell'Emilia	129	116	19.584	17.848	611	502	7.352	5.445	5.830	3.172
Modena	168	156	20.605	18.318	564	448	14.392	9.406	8.891	4.180
Bologna	313	283	18.884	17.213	871	680	16.450	9.777	9.888	5.091
Ferrara	206	187	13.804	12.597	835	699	23.782	12.109	8.057	3.244
Ravenna	134	119	18.248	15.367	645	512	18.274	9.358	7.144	3.143
Forlì	84	80	20.049	18.244	528	444	11.347	8.407	7.266	4.283
<b>EMILIA-ROMAGNA</b>	<b>1.336</b>	<b>1.218</b>	<b>143.705</b>	<b>129.579</b>	<b>4.794</b>	<b>3.884</b>	<b>102.830</b>	<b>63.944</b>	<b>55.921</b>	<b>28.513</b>
Massa-Carrara	12	10	4.066	2.858	48	43	585	480	543	175
Lucca	59	49	10.586	8.548	240	203	2.601	2.295	1.277	487
Pistoia	51	48	7.529	6.948	229	193	2.573	2.317	1.895	890
Firenze	259	230	15.460	13.415	892	804	8.873	8.231	3.805	1.699
Livorno	44	41	4.210	3.599	227	198	2.605	2.084	754	332
Pisa	85	74	9.593	8.208	378	354	4.773	3.924	2.223	1.002
Arezzo	106	99	13.045	11.448	347	312	4.868	4.424	2.922	1.528
Siena	105	97	7.969	7.414	497	457	7.785	7.333	3.666	2.178
Grosseto	93	87	10.058	9.745	467	433	5.139	4.903	2.292	2.057
<b>TOSCANA</b>	<b>814</b>	<b>735</b>	<b>82.516</b>	<b>72.183</b>	<b>3.325</b>	<b>2.997</b>	<b>39.802</b>	<b>35.992</b>	<b>19.378</b>	<b>10.348</b>

Segue Tav. 8 — Popolazione residente attiva in condizione professionale per sesso, settore di attività economica e posizione nella professione

B - AGRICOLTURA, FORESTE, CACCIA E PESCA

PROVINCIE E REGIONI	P O S I Z I O N E N E L L A P R O F E S S I O N E									
	Imprenditori e liberi professionisti		Lavoratori in proprio		Dirigenti e impiegati		Lavoratori dipendenti		Coadiuvanti	
	MF	M	MF	M	MF	M	MF	M	MF	M
Perugia	224	206	24.038	22.142	677	620	11.959	10.857	5.889	3.934
Terni	86	82	7.220	6.903	190	168	3.221	3.074	1.935	1.405
UMBRIA	310	288	31.258	29.045	867	788	15.180	13.931	7.824	5.339
Pesaro e Urbino	52	47	13.289	12.112	315	275	5.406	4.503	4.967	2.020
Ancona	84	79	16.096	14.246	357	312	3.460	2.831	9.742	3.747
Macerata	50	50	17.749	15.926	279	252	3.621	2.791	20.078	6.050
Ascoli Piceno	46	45	21.093	18.353	411	383	3.598	3.141	9.557	3.485
MARCHE	232	221	68.227	60.637	1.362	1.222	16.085	13.266	44.344	15.302
Viterbo	141	132	14.840	13.899	323	292	8.893	7.625	1.896	1.275
Rieti	48	46	9.087	8.162	117	106	3.265	2.707	1.410	756
Roma	596	546	20.160	18.199	2.403	1.946	25.905	17.838	2.808	1.364
Latina	116	114	13.973	12.364	350	309	8.268	6.111	2.432	1.387
Frosinone	58	48	26.389	16.168	131	107	4.188	2.632	5.455	1.280
LAZIO	959	886	84.449	68.792	3.324	2.760	50.519	36.913	14.001	6.062
L'Aquila	34	31	17.384	13.936	213	190	2.390	1.950	2.193	746
Teramo	137	129	16.186	14.514	251	226	4.273	3.469	3.200	1.694
Pescara	49	46	9.529	8.679	133	114	2.293	1.754	1.844	1.216
Chieti	41	37	31.978	22.723	111	96	2.881	1.634	11.095	2.841
ABRUZZI	261	243	75.077	59.852	708	626	11.837	8.807	18.332	6.497
Isernia	12	12	9.994	5.419	64	56	1.483	804	4.066	842
Campobasso	58	44	21.948	14.105	142	117	6.568	2.788	11.373	2.221
MOLISE	70	56	31.942	19.524	206	173	8.051	3592	15.439	3.063
Caserta	61	56	27.979	16.816	414	337	32.491	16.118	5.207	1.181
Benevento	19	17	26.203	17.135	141	104	11.148	5.452	12.138	2.833
Napoli	233	200	28.857	19.833	578	459	43.335	25.195	7.080	2.211
Avellino	36	35	32.654	20.012	122	97	13.510	8.063	11.238	2.331
Salerno	177	157	43.451	27.640	583	475	45.081	25.174	11.852	2.620
CAMPANIA	526	465	159.144	101.436	1.838	1.472	145.565	80.002	47.515	11.176
Foggia	176	163	23.992	18.481	697	626	46.280	31.415	11.418	2.680
Bari	342	317	22.356	17.628	565	477	86.206	56.892	9.274	2.394
Taranto	95	91	9.559	6.972	301	263	42.805	19.241	3.595	1.096
Brindisi	93	90	7.542	5.037	230	171	59.560	24.713	1.966	571
Lecce	189	173	11.045	7.249	469	371	89.202	42.652	1.933	456
PUGLIA	895	834	74.494	55.367	2.262	1.908	324.053	174.913	28.186	7.197
Potenza	74	70	26.031	15.833	189	148	23.112	11.479	7.559	1.376
Matera	81	75	10.649	7.998	121	111	6.862	4.316	5.884	1.157
BASILICATA	155	145	36.680	23.831	310	259	29.974	15.795	13.443	2.533
Cosenza	171	159	24.601	14.494	523	443	40.086	22.596	4.246	983
Catanzaro	172	163	22.536	15.723	565	463	41.999	24.079	2.796	996
Reggio di Calabria	219	205	8.470	5.980	570	467	51.092	25.902	721	255
CALABRIA	562	527	55.607	36.197	1.658	1.373	133.177	72.577	7.763	2.234
Trapani	175	163	14.452	12.355	341	317	21.945	18.786	2.682	825
Palermo	247	230	22.111	18.052	597	522	41.880	36.187	1.841	837
Messina	156	146	10.592	6.875	420	320	51.017	26.201	1.075	560
Agrigento	64	62	16.067	12.557	271	239	28.297	25.228	2.875	567
Caltanissetta	26	26	6.587	5.525	150	141	10.508	10.139	1.042	397
Enna	40	36	7.792	6.961	98	94	5.668	5.531	864	402
Catania	429	405	13.261	11.429	683	620	54.634	46.546	1.173	586
Ragusa	57	51	7.734	7.184	142	128	17.854	15.288	984	565
Siracusa	114	111	6.537	5.646	188	173	24.776	21.352	1.744	350
SICILIA	1.308	1.230	105.133	86.584	2.890	2.554	256.579	205.258	14.280	5.089
Sassari	89	83	12.337	11.826	321	288	11.310	9.535	1.545	1.350
Nuoro	44	41	12.869	11.862	203	188	10.536	8.018	805	693
Cagliari	187	169	19.306	18.581	727	631	17.605	15.792	2.874	2.233
SARDEGNA	320	293	44.512	42.269	1.251	1.107	39.451	33.345	5.224	4.276
ITALIA	10.937	10.109	1.472.315	1.209.169	34.993	29.284	1.312.561	879.205	411.815	171.543

Segue TAV. 8 — Popolazione residente attiva in condizione professionale per sesso, settore di attività economica e posizione nella professione

C - INDUSTRIE

PROVINCIE E REGIONI	P O S I Z I O N E N E L L A P R O F E S S I O N E									
	Imprenditori e liberi professionisti		Lavoratori in proprio		Dirigenti e impiegati		Lavoratori dipendenti		Coadiuvanti	
	MF	M	MF	M	MF	M	MF	M	MF	M
Torino	5.523	5.269	32.442	29.665	100.010	69.317	414.942	328.932	4.134	2.268
Vercelli	1.751	1.682	9.433	8.177	10.939	8.035	76.732	47.354	1.546	665
Novara	1.548	1.473	9.824	8.941	14.841	10.708	88.486	61.146	1.358	696
Cuneo	1.599	1.530	9.569	8.672	8.582	5.993	62.862	49.529	1.748	1.109
Asti	580	549	3.902	3.457	3.656	2.470	24.425	18.999	704	361
Alessandria	1.401	1.353	10.090	9.031	10.090	7.144	57.239	44.439	1.424	617
PIEMONTE	12.402	11.856	75.260	67.943	148.118	103.667	724.686	550.399	10.914	5.716
VALLE D'AOSTA	193	186	1.912	1.804	2.375	1.884	13.857	12.613	152	104
Varese	3.225	3.037	13.691	12.625	30.091	21.372	154.498	104.274	2.232	1.334
Como	3.206	3.065	17.024	16.067	24.627	16.080	136.230	96.144	2.525	1.824
Sondrio	344	338	2.655	2.446	2.214	1.751	22.854	19.905	302	226
Milano	11.982	11.287	64.412	59.542	233.840	156.288	625.859	454.408	8.204	5.574
Bergamo	2.421	2.332	13.795	12.805	22.895	16.619	165.243	121.827	2.424	1.736
Brescia	3.562	3.403	18.110	16.734	20.330	14.582	161.751	126.224	2.810	2.038
Pavia	1.567	1.496	10.468	9.190	13.030	8.554	79.909	55.221	1.262	654
Cremona	748	710	6.571	5.628	7.295	4.881	45.027	32.544	938	526
Mantova	989	944	9.065	7.651	5.915	4.303	44.120	31.586	1.941	1.042
LOMBARDIA	28.044	26.612	155.791	142.688	360.237	244.430	1.435.491	1.042.133	22.638	14.954
Bolzano-Bozen	850	817	5.956	5.569	5.906	4.297	33.507	30.574	841	592
Trento	1.167	1.140	6.981	6.515	6.234	4.677	48.852	41.374	1.080	802
TRENTINO-ALTO ADIGE	2.017	1.957	12.937	12.084	12.140	8.974	82.359	71.948	1.921	1.394
Verona	1.516	1.451	16.317	14.880	12.459	8.829	87.407	66.560	2.107	1.409
Vicenza	3.122	2.967	12.018	10.925	14.813	10.420	113.564	80.023	1.915	1.254
Belluno	742	729	3.527	3.216	3.360	2.672	31.126	25.769	417	288
Treviso	1.853	1.779	11.906	10.716	12.477	8.683	104.529	76.281	2.008	1.256
Venezia	1.589	1.542	11.210	10.386	13.901	10.736	94.666	80.256	1.488	1.061
Padova	2.227	2.126	14.259	13.012	13.445	9.885	91.887	70.530	2.330	1.605
Rovigo	507	479	4.347	3.747	2.206	1.740	27.771	20.317	763	451
VENETO	11.556	11.073	73.584	66.882	72.661	52.965	550.950	419.736	11.028	7.324
Pordenone	946	909	4.718	4.300	5.730	4.029	39.578	29.705	741	445
Udine	1.733	1.666	9.716	8.797	7.987	5.923	66.915	55.017	1.115	704
Gorizia	254	246	1.802	1.670	3.182	2.433	18.443	14.930	185	107
Trieste	417	394	3.204	2.907	6.976	5.213	23.591	19.805	251	138
FRIULI-VENEZIA GIULIA	3.350	3.215	19.440	17.674	23.875	17.598	148.527	119.457	2.292	1.394
Imperia	401	373	4.010	3.716	1.861	1.427	15.832	13.811	341	187
Savona	604	583	4.946	4.611	5.853	4.854	30.190	27.287	613	329
Genova	1.783	1.699	13.874	12.528	29.746	23.140	96.774	85.195	1.496	899
La Spezia	463	442	3.294	3.017	5.218	4.517	25.226	23.565	250	142
LIGURIA	3.251	3.097	26.124	23.872	42.678	33.938	168.022	149.858	2.700	1.557
Piacenza	793	760	5.700	5.094	6.650	4.711	30.533	24.627	665	452
Parma	1.281	1.222	9.300	8.146	8.778	6.414	44.249	34.877	1.422	776
Reggio nell'Emilia	1.277	1.217	10.636	9.600	8.708	5.850	53.411	39.258	1.368	769
Modena	1.608	1.478	14.994	13.220	12.490	8.388	86.106	60.334	2.550	1.123
Bologna	2.078	1.926	22.862	19.519	25.126	16.973	108.947	79.450	2.557	1.300
Ferrara	711	669	6.356	5.491	6.285	5.006	41.939	34.357	1.163	580
Ravenna	619	582	7.900	6.342	5.725	4.361	36.076	29.000	752	399
Forlì	962	936	12.604	11.295	6.405	4.709	62.973	51.032	1.399	934
EMILIA-ROMAGNA	9.329	8.790	90.352	78.707	80.167	56.412	464.234	352.935	11.876	6.333
Massa-Carrara	497	476	2.490	2.267	2.962	2.549	25.360	23.672	229	133
Lucca	1.424	1.353	7.899	7.232	5.523	4.304	48.958	36.612	965	586
Pistoia	970	901	8.424	7.150	3.310	2.510	35.461	25.842	1.798	675
Firenze	4.785	4.509	36.309	32.242	27.313	19.646	154.172	108.088	5.907	2.694
Livorno	636	602	3.861	3.547	6.826	5.906	35.082	32.263	416	222
Pisa	1.243	1.180	8.746	7.923	5.814	4.495	50.498	38.930	1.333	796
Arezzo	1.051	969	6.007	5.169	4.986	3.423	46.871	32.063	707	421
Siena	659	628	5.245	4.795	3.124	2.302	29.628	23.503	567	326
Grosseto	501	484	3.360	3.115	1.817	1.570	17.734	15.602	332	209
TOSCANA	11.766	11.102	82.341	73.440	61.675	46.705	443.764	336.575	12.254	6.062

Segue TAV. 8 — Popolazione residente attiva in condizione professionale per sesso, settore di attività economica e posizione nella professione

## C - INDUSTRIE

PROVINCIE E REGIONI	P O S I Z I O N E N E L L A P R O F E S S I O N E									
	Imprenditori e liberi professionisti		Lavoratori in proprio		Dirigenti e impiegati		Lavoratori dipendenti		Coadiuvanti	
	MF	M	MF	M	MF	M	MF	M	MF	M
Perugia	1.558	1.497	9.903	8.027	6.467	4.656	62.033	47.543	972	564
Terni	489	470	2.908	2.467	4.270	3.694	26.136	24.168	265	163
UMBRIA	2.047	1.967	12.811	10.494	10.737	8.350	88.169	71.711	1.237	727
Pesaro e Urbino	607	592	6.953	5.895	3.047	2.018	37.185	30.100	685	413
Ancona	904	867	7.869	6.680	5.857	4.283	48.060	35.850	880	478
Macerata	498	468	6.479	5.453	2.509	1.867	34.052	25.531	1.015	500
Ascoli Piceno	782	743	8.598	7.239	3.009	2.344	39.251	30.091	1.488	709
MARCHE	2.791	2.670	29.899	25.267	14.422	10.512	158.548	121.572	4.068	2.100
Viterbo	502	479	4.544	4.146	1.366	1.163	17.684	15.283	335	216
Rieti	269	265	2.065	1.788	964	805	10.684	9.405	149	109
Roma	4.562	4.400	43.015	39.412	62.815	48.281	236.732	210.738	4.000	2.549
Latina	746	720	4.464	4.100	4.153	3.277	43.254	36.454	488	341
Frosinone	812	795	5.207	4.507	3.559	3.012	45.964	41.474	424	234
LAZIO	6.891	6.659	59.295	53.953	72.857	56.538	354.318	313.354	5.396	3.449
L'Aquila	611	591	4.025	3.364	2.194	1.862	24.500	20.847	291	176
Teramo	981	936	4.278	3.504	1.774	1.443	27.707	22.058	428	239
Pescara	432	415	3.864	3.370	3.000	2.428	23.422	20.272	374	213
Chieti	737	711	5.957	4.684	2.729	2.281	34.306	30.184	627	349
ABRUZZI	2.761	2.653	18.124	14.922	9.697	8.014	109.935	93.361	1.720	977
Isernia	219	207	1.557	1.096	336	281	8.171	7.536	147	58
Campobasso	426	411	4.069	2.968	1.068	931	16.438	15.444	292	123
MOLISE	645	618	5.626	4.064	1.404	1.212	24.609	22.980	439	181
Caserta	823	785	7.011	5.795	4.063	3.460	67.869	58.343	468	301
Benevento	463	445	3.710	2.761	1.162	986	20.937	18.397	325	145
Napoli	3.661	3.529	24.247	22.129	30.678	25.999	233.093	210.024	2.084	1.552
Avellino	656	632	6.952	5.391	1.505	1.272	42.724	37.566	460	255
Salerno	2.125	2.017	13.028	10.823	6.058	5.131	88.832	73.564	929	540
CAMPANIA	7.728	7.408	54.948	46.899	43.466	36.848	453.455	397.894	4.266	2.793
Foggia	858	824	8.653	6.821	3.000	2.670	45.858	42.342	880	459
Bari	2.477	2.374	17.353	13.878	11.236	9.563	102.514	90.151	1.632	1.067
Taranto	696	648	4.768	4.040	6.511	5.992	46.889	44.657	437	257
Brindisi	530	500	4.625	3.569	2.453	2.231	25.840	22.851	468	283
Lecce	1.429	1.362	9.992	8.111	2.747	2.250	76.471	44.362	940	587
PUGLIA	5.990	5.708	45.391	36.419	25.947	22.706	291.572	244.363	4.357	2.653
Potenza	615	594	6.212	4.655	1.779	1.531	38.106	35.368	403	214
Matera	339	328	2.392	1.889	1.376	1.226	18.191	17.099	154	92
BASILICATA	954	922	8.604	6.544	3.155	2.757	56.297	52.467	557	306
Cosenza	949	905	9.312	6.927	3.161	2.782	72.941	68.054	317	187
Catanzaro	1.019	989	8.406	6.750	3.496	3.046	67.674	64.039	415	283
Reggio di Calabria	792	762	6.776	5.693	2.318	2.036	42.930	40.292	446	293
CALABRIA	2.760	2.656	24.494	19.370	8.975	7.864	183.545	172.385	1.178	763
Trapani	933	897	9.086	7.027	1.852	1.629	25.513	24.282	514	302
Palermo	1.355	1.306	15.377	12.117	8.421	7.220	77.411	72.000	855	567
Messina	854	822	9.480	7.146	4.195	3.687	46.573	42.588	546	345
Agrigento	505	477	7.463	5.118	1.554	1.391	32.427	30.982	371	210
Caltanissetta	242	233	3.397	2.727	2.098	1.930	23.842	23.326	228	127
Enna	230	223	3.323	2.447	637	572	20.046	18.885	141	95
Catania	1.519	1.450	13.516	11.750	7.267	6.266	63.064	59.009	767	555
Ragusa	467	447	4.646	4.106	1.062	928	16.247	15.746	221	162
Siracusa	447	430	4.481	3.720	3.605	3.281	27.730	27.039	238	147
SICILIA	6.552	6.285	70.769	56.158	30.691	26.904	332.853	313.857	3.881	2.510
Sassari	754	729	5.264	4.538	3.611	3.028	31.606	29.350	566	430
Nuoro	373	360	3.933	3.341	1.182	1.030	17.705	16.712	300	187
Cagliari	973	934	8.801	7.572	7.972	6.945	64.228	59.913	722	498
SARDEGNA	2.100	2.023	17.998	15.451	12.765	11.003	113.539	105.975	1.588	1.115
ITALIA	123.127	117.457	885.700	774.635	1.038.042	759.281	6.198.730	4.965.573	104.462	62.412

Segue Tav. 8 — Popolazione residente attiva in condizione professionale per sesso, settore di attività economica e posizione nella professione

D - ALTRE ATTIVITÀ

PROVINCIE E REGIONI	P O S I Z I O N E N E L L A P R O F E S S I O N E									
	Imprenditori e liberi professionisti		Lavoratori in proprio		Dirigenti e impiegati		Lavoratori dipendenti		Coadiuvanti	
	MF	M	MF	M	MF	M	MF	M	MF	M
Torino	9.609	8.331	58.509	39.064	111.044	61.233	94.539	59.788	19.334	4.431
Vercelli	1.419	1.287	12.814	8.573	17.044	9.636	13.521	8.363	4.702	937
Novara	1.967	1.757	13.956	9.232	23.624	14.519	20.241	13.584	5.050	1.141
Cuneo	1.985	1.785	16.479	11.538	21.179	11.585	17.427	10.783	6.745	1.480
Asti	688	611	6.017	4.054	8.797	4.922	7.272	4.709	2.381	539
Alessandria	1.904	1.695	14.553	10.093	22.869	13.854	20.315	14.283	4.890	1.113
<b>PIEMONTE</b>	<b>17.572</b>	<b>15.466</b>	<b>122.328</b>	<b>82.554</b>	<b>204.557</b>	<b>115.749</b>	<b>173.315</b>	<b>111.510</b>	<b>43.102</b>	<b>9.641</b>
<b>VALLE D'AOSTA</b>	<b>563</b>	<b>491</b>	<b>3.855</b>	<b>2.087</b>	<b>6.100</b>	<b>3.467</b>	<b>5.660</b>	<b>3.374</b>	<b>1.202</b>	<b>254</b>
Varese	2.640	2.372	16.601	11.766	31.267	18.016	26.231	17.035	5.781	1.855
Como	2.826	2.543	17.577	12.772	30.881	17.491	29.584	19.860	5.729	1.824
Sondrio	503	441	4.090	2.700	7.468	3.854	10.600	5.909	1.181	333
Milano	23.851	20.700	91.178	67.179	253.875	146.885	212.012	133.521	25.070	8.738
Bergamo	2.551	2.283	20.243	14.044	31.025	17.201	29.687	17.674	7.213	2.320
Brescia	3.651	3.220	27.315	17.623	36.545	20.289	35.633	20.391	7.347	2.408
Pavia	2.015	1.800	16.848	11.920	24.756	14.065	21.999	14.846	5.415	1.247
Cremona	1.137	1.024	10.511	7.363	15.633	8.569	14.571	9.277	3.736	833
Mantova	1.240	1.106	12.536	9.070	15.569	8.909	12.242	8.023	4.406	1.274
<b>LOMBARDIA</b>	<b>40.414</b>	<b>35.489</b>	<b>216.899</b>	<b>154.437</b>	<b>447.019</b>	<b>255.279</b>	<b>392.559</b>	<b>246.536</b>	<b>65.878</b>	<b>20.832</b>
Bolzano-Bozen	2.246	1.915	9.312	6.575	27.762	16.574	32.345	16.087	4.038	1.153
Trento	1.696	1.497	10.520	7.307	24.055	14.146	25.004	13.565	4.154	1.142
<b>TRENTINO-ALTO ADIGE</b>	<b>3.942</b>	<b>3.412</b>	<b>19.832</b>	<b>13.882</b>	<b>51.817</b>	<b>30.720</b>	<b>57.349</b>	<b>29.652</b>	<b>8.192</b>	<b>2.295</b>
Verona	2.497	2.252	20.581	14.698	36.518	23.179	34.223	22.825	6.394	2.285
Vicenza	2.380	2.151	17.057	12.036	27.168	15.847	23.947	15.057	5.623	1.667
Belluno	803	695	7.502	5.096	10.153	5.934	12.069	6.374	2.728	755
Treviso	1.858	1.703	16.023	11.480	27.456	16.681	26.547	16.052	5.726	1.664
Venezia	2.759	2.490	21.145	16.191	42.479	26.807	51.367	35.339	7.226	2.620
Padova	2.878	2.584	20.047	15.484	38.567	23.917	40.579	25.854	7.010	2.564
Rovigo	697	626	7.162	5.466	10.481	6.456	9.855	6.400	2.451	781
<b>VENETO</b>	<b>13.872</b>	<b>12.501</b>	<b>109.517</b>	<b>80.451</b>	<b>192.822</b>	<b>118.821</b>	<b>198.587</b>	<b>127.901</b>	<b>37.158</b>	<b>12.336</b>
Pordenone	719	653	5.308	3.743	11.554	7.343	10.291	5.796	2.055	506
Udine	2.080	1.885	13.535	9.088	28.948	18.830	26.076	15.431	4.535	1.147
Forlizia	513	436	4.296	2.813	9.701	5.980	8.937	5.954	1.409	372
Trieste	1.868	1.614	8.309	5.568	31.251	20.019	26.712	18.318	2.152	655
<b>FRIULI-VENEZIA GIULIA</b>	<b>5.180</b>	<b>4.588</b>	<b>31.448</b>	<b>21.212</b>	<b>81.454</b>	<b>52.172</b>	<b>72.016</b>	<b>45.499</b>	<b>10.151</b>	<b>2.680</b>
Imperia	1.513	1.266	8.972	5.951	12.218	7.782	15.855	10.153	3.234	788
Savona	1.520	1.327	12.124	7.933	15.241	9.372	18.824	12.472	4.815	1.157
Genova	6.233	5.459	31.882	21.612	76.767	49.899	82.962	60.904	10.089	3.216
La Spezia	965	845	8.184	4.924	14.836	10.504	13.646	10.054	2.101	466
<b>LIGURIA</b>	<b>10.231</b>	<b>8.897</b>	<b>61.162</b>	<b>40.420</b>	<b>119.062</b>	<b>77.557</b>	<b>131.287</b>	<b>93.583</b>	<b>20.239</b>	<b>5.627</b>
Piacenza	1.183	1.077	9.421	6.798	14.579	7.913	12.609	8.393	2.991	839
Parma	1.899	1.688	13.165	9.362	20.940	12.395	18.914	11.800	4.379	1.121
Reggio nell'Emilia	1.429	1.288	12.687	9.539	16.857	9.474	14.106	8.910	3.890	1.122
Modena	1.906	1.713	18.096	13.521	24.172	13.563	20.969	12.721	6.086	1.768
Bologna	4.467	3.936	31.760	23.126	64.871	37.717	58.228	38.262	8.636	2.397
Ferrara	1.365	1.208	11.991	8.681	16.917	9.781	16.175	9.841	3.734	966
Ravenna	1.376	1.192	12.490	8.470	17.166	9.636	16.447	9.966	3.427	912
Forlì	2.300	2.042	22.824	16.031	28.287	16.921	28.032	17.826	6.629	2.136
<b>EMILIA-ROMAGNA</b>	<b>15.925</b>	<b>14.144</b>	<b>132.434</b>	<b>95.528</b>	<b>203.789</b>	<b>117.400</b>	<b>185.480</b>	<b>117.719</b>	<b>39.772</b>	<b>11.261</b>
Massa-Carrara	738	640	6.594	3.869	9.314	6.020	8.906	5.991	1.736	387
Lucca	2.067	1.763	12.910	8.834	18.241	11.625	16.287	11.092	3.469	1.133
Pistoia	1.006	863	8.445	5.861	10.699	6.856	10.600	7.148	2.790	828
Firenze	6.437	5.569	33.759	25.365	70.904	45.374	59.082	40.998	10.291	3.578
Livorno	1.760	1.493	10.023	6.733	19.804	13.434	20.930	15.786	3.134	898
Pisa	1.420	1.249	10.575	7.183	20.463	13.576	16.811	11.412	3.286	1.004
Arezzo	1.094	946	7.761	5.427	14.441	9.294	11.865	8.179	1.957	543
Siena	886	774	7.559	5.287	14.143	8.982	12.614	7.626	2.323	577
Grosseto	810	737	6.979	4.537	11.475	8.040	9.474	6.843	1.764	454
<b>TOSCANA</b>	<b>16.218</b>	<b>14.034</b>	<b>104.605</b>	<b>73.096</b>	<b>189.484</b>	<b>123.201</b>	<b>166.569</b>	<b>115.075</b>	<b>30.750</b>	<b>9.402</b>

Segue TAV. 8 — Popolazione residente attiva in condizione professionale per sesso, settore di attività economica e posizione nella professione

## D - ALTRE ATTIVITÀ

PROVINCIE E REGIONI	P O S I Z I O N E   N E L L A   P R O F E S S I O N E									
	Imprenditori e liberi professionisti		Lavoratori in proprio		Dirigenti e impiegati		Lavoratori dipendenti		Coadiuvanti	
	MF	M	MF	M	MF	M	MF	M	MF	M
Perugia	1.900	1.672	13.438	9.253	26.631	16.637	24.814	16.933	3.340	974
Terni	676	624	6.092	4.189	9.717	5.669	9.659	6.221	1.459	375
UMBRIA	2.576	2.296	19.530	13.442	36.348	22.306	34.473	23.154	4.799	1.349
Pesaro e Urbino	963	846	9.543	6.373	15.679	9.657	12.370	7.866	2.449	677
Ancona	1.178	1.083	12.125	8.736	23.170	14.935	21.859	15.012	3.317	930
Macerata	706	643	8.440	5.909	12.320	7.394	9.488	6.066	2.562	644
Ascoli Piceno	1.054	975	9.106	6.393	13.931	8.580	11.717	7.429	1.985	632
MARCHE	3.901	3.547	39.214	27.411	65.100	40.566	55.434	36.373	10.313	2.883
Viterbo	776	683	7.273	5.036	11.864	8.491	9.610	6.895	1.930	586
Rieti	423	364	3.439	2.237	6.802	4.470	6.034	4.235	697	210
Roma	23.094	20.062	77.357	57.510	355.388	235.360	274.757	197.988	22.292	8.076
Latina	1.426	1.252	9.128	6.411	15.209	10.528	12.827	9.590	2.364	805
Frosinone	1.435	1.262	9.747	6.490	16.295	10.845	13.778	10.015	2.169	684
LAZIO	27.154	23.623	106.944	77.684	405.558	269.694	317.006	228.723	29.452	10.361
L'Aquila	1.047	886	7.193	4.736	15.071	9.855	11.175	7.909	1.542	448
Teramo	1.011	860	6.070	4.159	10.276	6.406	7.261	4.928	1.216	335
Pescara	1.056	963	7.497	5.210	15.635	10.063	11.880	8.446	1.600	477
Chieti	1.025	920	7.919	5.431	14.120	9.082	11.992	8.934	1.772	482
ABRUZZI	4.139	3.629	28.679	19.536	55.102	35.406	42.308	30.217	6.130	1.742
Isernia	270	226	1.893	1.214	3.442	2.197	2.440	1.743	377	97
Campobasso	686	617	5.190	3.463	9.703	6.345	6.026	4.529	1.001	215
MOLISE	956	843	7.083	4.677	13.145	8.542	8.466	6.272	1.378	312
Caserta	1.873	1.636	13.409	8.920	25.433	18.146	19.097	15.343	1.811	590
Benevento	951	837	5.266	3.683	11.263	7.447	7.399	5.449	1.064	268
Napoli	12.281	11.059	53.871	43.916	123.675	86.993	142.611	119.717	8.300	4.116
Avellino	1.439	1.316	8.695	5.893	16.456	10.795	10.448	7.732	1.620	476
Salerno	4.017	3.531	21.722	15.944	37.045	24.892	29.957	22.952	3.712	1.317
CAMPANIA	20.561	18.379	102.963	78.356	213.872	148.273	209.512	171.193	16.507	6.767
Foggia	1.966	1.765	13.922	9.853	24.000	16.808	19.629	15.884	3.839	989
Bari	4.929	4.499	29.300	22.765	55.368	38.013	57.949	47.750	5.242	2.240
Taranto	1.607	1.430	9.410	6.754	20.829	15.147	16.124	12.640	1.733	648
Brindisi	1.135	1.003	7.020	4.982	13.351	9.020	11.016	7.871	1.252	483
Lecce	2.694	2.403	14.102	10.212	25.868	17.144	17.601	12.553	2.109	783
PUGLIA	12.331	11.100	73.754	54.566	139.416	96.132	122.319	96.698	14.175	5.143
Potenza	1.094	978	7.896	5.368	14.188	9.024	10.829	7.787	1.337	379
Matera	500	448	3.679	2.619	7.229	4.639	5.928	4.596	716	193
BASILICATA	1.594	1.426	11.575	7.987	21.417	13.663	16.757	12.383	2.053	572
Cosenza	1.999	1.786	13.760	10.061	28.302	19.020	18.472	14.143	1.590	573
Catanzaro	1.959	1.773	13.384	9.931	27.624	18.262	19.754	15.915	1.403	604
Reggio di Calabria	2.082	1.891	11.921	8.575	26.620	18.011	19.017	15.665	1.608	602
CALABRIA	6.040	5.450	39.065	28.567	82.546	55.293	57.243	45.723	4.601	1.779
Trapani	1.577	1.398	9.462	6.954	15.582	10.820	11.923	9.537	1.406	512
Palermo	4.431	3.909	21.449	16.464	57.060	40.051	49.062	39.860	2.739	1.297
Messina	2.615	2.334	16.286	11.371	33.368	23.185	27.852	21.444	1.855	671
Agrigento	1.142	1.011	9.140	6.145	14.879	10.236	9.993	8.403	1.103	383
Caltanissetta	734	657	5.454	3.589	9.647	6.361	7.112	5.871	828	245
Enna	483	439	4.250	2.774	6.277	4.019	4.880	4.020	467	141
Catania	4.738	4.183	19.075	13.932	44.638	31.746	34.278	26.904	2.413	1.012
Ragusa	887	812	5.579	4.083	9.269	6.258	8.173	6.527	577	223
Siracusa	1.386	1.247	7.303	4.991	14.434	9.891	12.611	9.646	1.057	376
SICILIA	17.993	15.990	97.998	70.303	205.154	142.567	165.884	132.212	12.445	4.860
Sassari	1.458	1.259	9.636	6.644	20.508	12.694	19.133	12.476	1.738	657
Nuoro	703	568	6.461	3.957	11.467	7.223	10.052	6.208	973	323
Cagliari	2.433	2.138	18.138	11.707	38.464	24.865	39.587	25.105	3.364	1.145
SARDEGNA	4.594	3.965	34.235	22.308	70.439	44.782	68.772	43.789	6.075	2.125
ITALIA	225.756	199.270	1.363.120	968.504	2.804.201	1.771.590	2.480.996	1.717.586	364.372	112.221

Tav. 9 — Popolazione residente attiva in condizione professionale

A - T O T

PROVINCIE E REGIONI	C L A S S I								
	14 — 20			21 — 29			30 — 54		
	Agricoltura, foreste, caccia e pesca	Industrie	Altre attività	Agricoltura, foreste, caccia e pesca	Industrie	Altre attività	Agricoltura, foreste, caccia e pesca	Industrie	Altre attività
Torino	2.095	53.874	22.188	3.558	146.040	64.060	23.249	317.899	169.070
Vercelli	546	11.105	2.981	1.528	23.499	9.416	10.775	59.252	29.295
Novara	331	13.960	4.429	937	27.487	13.831	7.686	65.428	37.489
Cuneo	4.106	12.083	4.715	6.164	23.009	13.089	33.165	42.674	35.683
Asti	990	4.316	1.806	1.851	9.122	4.946	13.551	17.113	14.281
Alessandria	735	8.970	3.391	2.202	19.417	12.766	18.972	43.573	37.811
<b>PIEMONTE</b>	<b>8.803</b>	<b>104.308</b>	<b>39.510</b>	<b>16.240</b>	<b>248.574</b>	<b>118.108</b>	<b>107.398</b>	<b>545.939</b>	<b>323.629</b>
<b>VALLE D'AOSTA</b>	<b>286</b>	<b>1.581</b>	<b>1.615</b>	<b>446</b>	<b>4.868</b>	<b>4.369</b>	<b>2.987</b>	<b>10.830</b>	<b>9.619</b>
Varese	113	27.307	6.344	345	52.286	19.052	2.122	109.856	47.096
Como	311	26.823	7.479	762	47.646	20.603	4.499	96.093	47.149
Sondrio	413	3.679	2.970	792	7.550	6.231	3.882	15.189	12.126
Milano	852	109.617	41.155	2.255	245.116	138.878	13.045	514.895	351.922
Bergamo	1.207	37.574	8.761	1.963	57.401	20.957	8.687	99.994	50.707
Brescia	2.067	37.383	9.455	4.244	57.878	24.130	19.728	100.238	62.968
Pavia	698	12.642	4.086	2.049	24.801	13.690	15.751	60.047	42.301
Cremona	936	9.998	2.977	2.319	17.035	8.991	13.745	29.378	27.085
Mantova	1.620	10.011	2.234	3.896	16.951	8.569	20.229	29.993	27.353
<b>LOMBARDIA</b>	<b>8.217</b>	<b>275.034</b>	<b>85.461</b>	<b>18.625</b>	<b>526.664</b>	<b>261.101</b>	<b>101.688</b>	<b>1.055.683</b>	<b>668.707</b>
Bolzano-Bozen	3.317	6.239	11.016	4.756	12.105	21.388	15.419	24.088	35.073
Trento	1.048	8.713	7.895	1.928	17.339	16.696	10.836	33.215	33.424
<b>TRENTINO-ALTO ADIGE</b>	<b>4.365</b>	<b>14.952</b>	<b>18.911</b>	<b>6.684</b>	<b>29.444</b>	<b>38.084</b>	<b>26.255</b>	<b>57.303</b>	<b>68.497</b>
Verona	2.325	22.028	6.793	4.632	32.836	22.009	23.926	57.357	57.982
Vicenza	1.151	26.860	5.933	2.383	41.541	17.232	13.584	69.455	43.442
Belluno	221	5.065	3.142	424	10.626	8.008	3.883	19.975	17.815
Treviso	1.792	26.492	7.077	3.211	38.741	18.164	20.403	59.357	42.325
Venezia	1.352	17.883	10.699	3.378	32.224	28.750	15.535	62.753	69.673
Padova	1.405	24.659	9.642	3.204	34.503	24.618	20.748	57.032	61.160
Rovigo	1.243	7.642	1.976	3.038	9.698	5.987	16.291	15.983	18.339
<b>VENETO</b>	<b>9.489</b>	<b>130.629</b>	<b>45.262</b>	<b>20.270</b>	<b>200.169</b>	<b>124.768</b>	<b>114.370</b>	<b>341.912</b>	<b>310.736</b>
Pordenone	372	6.829	2.925	921	15.107	7.509	6.577	26.131	16.065
Udine	649	11.081	5.950	1.895	24.261	17.719	13.259	44.240	41.522
Gorizia	114	1.940	1.554	257	5.684	5.594	1.894	13.970	14.355
Trieste	15	2.488	3.766	46	7.308	13.541	421	19.706	40.950
<b>FRIULI-VENEZIA GIULIA</b>	<b>1.150</b>	<b>22.338</b>	<b>14.195</b>	<b>3.119</b>	<b>52.360</b>	<b>44.363</b>	<b>22.151</b>	<b>104.047</b>	<b>112.898</b>
Imperia	772	2.183	2.853	2.163	5.066	8.400	11.331	12.748	24.079
Savona	296	3.107	3.140	742	8.904	10.437	5.577	25.404	31.049
Genova	254	9.814	9.209	726	30.622	39.169	5.921	86.006	126.398
La Spezia	120	1.831	1.767	301	6.863	7.372	2.740	20.346	24.682
<b>LIGURIA</b>	<b>1.442</b>	<b>16.935</b>	<b>16.969</b>	<b>3.932</b>	<b>51.455</b>	<b>65.378</b>	<b>25.569</b>	<b>144.504</b>	<b>206.208</b>
Piacenza	981	4.885	2.502	2.256	11.070	7.896	13.073	23.357	23.878
Parma	963	6.478	2.903	2.371	15.956	10.826	14.900	35.421	35.609
Reggio nell'Emilia	1.016	8.715	2.677	2.690	19.815	9.506	18.685	39.611	29.518
Modena	1.298	13.309	4.215	3.506	30.259	14.399	25.189	64.192	42.529
Bologna	1.279	15.898	8.319	3.623	39.322	33.530	26.937	90.231	102.922
Ferrara	1.605	7.446	2.753	5.195	14.508	9.587	30.084	29.752	30.960
Ravenna	1.620	5.230	2.782	4.436	12.293	10.102	25.018	28.779	30.974
Forlì	1.606	11.805	5.505	4.108	22.249	18.566	22.558	43.684	52.475
<b>EMILIA-ROMAGNA</b>	<b>10.368</b>	<b>73.766</b>	<b>31.656</b>	<b>28.185</b>	<b>165.472</b>	<b>114.412</b>	<b>176.444</b>	<b>355.027</b>	<b>348.865</b>
Massa-Carrara	83	2.465	1.360	257	6.836	5.063	2.588	18.869	16.594
Lucca	433	7.385	2.930	945	15.604	10.198	7.827	36.094	31.405
Pistoia	355	6.340	1.743	809	12.709	6.512	6.375	19.909	19.909
Firenze	506	24.611	8.719	1.387	56.906	33.840	14.820	123.355	107.875
Livorno	209	2.917	2.998	541	9.961	11.186	4.347	27.973	33.120
Pisa	305	7.502	2.309	905	16.195	10.011	9.171	32.109	32.109
Arezzo	397	8.357	1.730	1.262	17.171	7.209	12.485	29.593	22.789
Siena	496	4.654	1.853	1.505	9.655	7.216	11.454	21.060	22.952
Grosseto	909	2.605	1.584	2.075	5.489	6.208	9.806	13.678	18.652
<b>TOSCANA</b>	<b>3.693</b>	<b>66.836</b>	<b>25.226</b>	<b>9.687</b>	<b>150.526</b>	<b>97.443</b>	<b>78.873</b>	<b>334.718</b>	<b>305.405</b>



## per sesso, classe di età e settore di attività economica

A L E

## D I E T À (anni)

55 — 59			60 — 64			65 e più			PROVINCIE E REGIONI
Agricoltura, foreste, caccia e pesca	Industrie	Altre attività	Agricoltura, foreste, caccia e pesca	Industrie	Altre attività	Agricoltura, foreste, caccia e pesca	Industrie	Altre attività	
6.319	27.203	19.747	4.628	7.711	10.692	3.419	4.324	7.278	Torino
2.728	4.639	3.889	2.177	1.289	2.241	1.518	617	1.678	Vercelli
2.251	6.782	4.621	1.565	1.644	2.589	1.072	756	1.879	Novara
8.456	4.075	4.911	7.293	1.624	3.064	7.395	895	2.353	Cuneo
4.137	1.669	1.981	3.774	694	1.171	4.988	353	970	Asti
6.019	5.260	5.214	5.465	1.900	3.037	6.476	1.124	2.312	Alessandria
<b>29.910</b>	<b>49.628</b>	<b>40.363</b>	<b>24.902</b>	<b>14.862</b>	<b>22.794</b>	<b>24.868</b>	<b>8.069</b>	<b>16.470</b>	<b>PIEMONTE</b>
<b>781</b>	<b>843</b>	<b>906</b>	<b>577</b>	<b>247</b>	<b>526</b>	<b>548</b>	<b>120</b>	<b>345</b>	<b>VALLE D'AOSTA</b>
578	10.488	5.400	506	2.620	2.786	278	1.180	1.842	Varese
1.418	9.169	5.704	1.243	2.689	3.297	720	1.192	2.365	Como
1.076	1.293	1.327	742	437	744	551	221	444	Sondrio
2.908	49.992	38.734	2.391	14.558	20.085	1.409	10.119	15.212	Milano
2.219	8.982	5.377	1.949	1.738	2.832	957	1.089	2.085	Bergamo
4.000	8.053	7.387	3.138	2.046	3.821	1.871	965	2.730	Brescia
4.473	5.970	5.406	3.647	1.860	3.211	2.895	916	2.339	Pavia
2.765	2.855	3.316	2.249	929	1.936	1.187	384	1.283	Cremona
4.445	3.196	4.218	3.807	1.281	2.197	2.719	598	1.422	Mantova
<b>23.882</b>	<b>99.998</b>	<b>76.869</b>	<b>19.672</b>	<b>28.158</b>	<b>40.909</b>	<b>12.587</b>	<b>16.664</b>	<b>29.722</b>	<b>LOMBARDIA</b>
2.593	2.664	4.020	2.653	1.319	2.469	2.469	645	1.737	Bolzano-Bozen
2.619	3.244	3.720	2.690	1.307	2.264	2.257	496	1.430	Trento
<b>5.212</b>	<b>5.908</b>	<b>7.740</b>	<b>5.343</b>	<b>2.626</b>	<b>4.733</b>	<b>4.726</b>	<b>1.141</b>	<b>3.167</b>	<b>TRENTINO-ALTO ADIGE</b>
4.986	5.046	7.319	3.906	1.700	3.753	2.552	839	2.357	Verona
3.639	5.454	5.014	3.162	1.465	2.655	2.053	657	1.899	Vicenza
1.110	2.284	2.229	1.018	903	1.206	858	319	855	Belluno
5.622	5.670	5.362	5.216	1.682	2.730	3.891	831	1.952	Treviso
3.294	6.675	8.379	2.747	1.958	4.488	1.783	1.361	2.987	Venezia
5.191	5.244	7.563	4.086	1.761	3.665	2.958	949	2.433	Padova
2.763	1.542	2.359	1.610	502	1.236	942	227	749	Rovigo
<b>26.605</b>	<b>31.915</b>	<b>38.225</b>	<b>21.745</b>	<b>9.971</b>	<b>19.733</b>	<b>15.037</b>	<b>5.183</b>	<b>13.232</b>	<b>VENETO</b>
2.261	2.526	1.963	2.111	827	889	1.696	293	576	Pordenone
3.436	5.229	5.220	2.857	1.925	2.888	1.957	730	1.875	Udine
437	1.648	1.645	464	433	1.016	338	191	692	Gorizia
123	3.062	6.301	125	1.230	3.534	129	645	2.200	Trieste
<b>6.257</b>	<b>12.465</b>	<b>15.129</b>	<b>5.557</b>	<b>4.415</b>	<b>8.327</b>	<b>4.120</b>	<b>1.859</b>	<b>5.343</b>	<b>FRIULI-VENEZIA GIULIA</b>
2.336	1.480	3.101	1.815	665	1.944	1.512	303	1.415	Imperia
1.648	3.503	4.070	1.436	900	2.194	1.200	388	1.634	Savona
1.925	12.141	17.518	1.491	3.335	8.942	1.446	1.755	6.697	Genova
798	3.509	3.077	591	1.578	1.662	568	324	1.172	La Spezia
<b>6.707</b>	<b>20.633</b>	<b>27.766</b>	<b>5.333</b>	<b>6.478</b>	<b>14.742</b>	<b>4.726</b>	<b>2.770</b>	<b>10.918</b>	<b>LIGURIA</b>
3.400	3.166	3.272	2.614	1.309	1.866	2.213	554	1.369	Piacenza
4.060	4.324	5.287	3.534	1.974	2.838	3.286	877	1.834	Parma
4.668	4.640	3.835	3.805	1.801	2.068	2.642	818	1.365	Reggio nell'Emilia
6.400	6.337	5.324	5.037	2.410	2.870	3.190	1.241	1.892	Modena
6.197	10.487	12.908	4.731	3.888	6.437	3.639	1.744	3.846	Bologna
5.049	3.282	3.847	3.022	987	1.868	1.729	479	1.167	Ferrara
5.402	2.914	3.611	4.190	1.168	2.109	3.779	688	1.328	Ravenna
4.998	4.361	6.194	3.468	1.566	3.333	2.536	678	1.999	Forlì
<b>40.174</b>	<b>39.511</b>	<b>44.278</b>	<b>30.401</b>	<b>15.103</b>	<b>23.389</b>	<b>23.014</b>	<b>7.079</b>	<b>14.800</b>	<b>EMILIA-ROMAGNA</b>
888	2.336	2.153	705	716	1.207	733	316	911	Massa-Carrara
2.192	3.599	4.129	1.752	1.357	2.480	1.614	730	1.832	Lucca
1.798	2.725	2.573	1.502	1.046	1.566	1.438	554	1.237	Pistoia
4.707	13.352	14.214	4.262	6.242	9.111	3.608	4.020	6.714	Firenze
1.140	4.012	4.210	949	1.248	2.421	654	710	1.716	Livorno
2.647	4.205	4.063	2.223	1.570	2.408	1.800	655	1.655	Pisa
3.170	2.841	2.993	2.350	1.122	1.444	1.624	538	953	Arezzo
2.909	2.473	2.859	2.210	976	1.574	1.448	405	1.071	Siena
2.312	1.337	2.258	1.623	443	1.140	1.324	192	660	Grosseto
<b>21.763</b>	<b>36.880</b>	<b>39.452</b>	<b>17.576</b>	<b>14.720</b>	<b>23.351</b>	<b>14.243</b>	<b>8.120</b>	<b>16.749</b>	<b>TOSCANA</b>

## Segue Tav. 9 — Popolazione residente attiva in condizione professionale

A - T o

PROVINCIE E REGIONI	C L A S S								
	14 — 20			21 — 29			30 — 54		
	Agricoltura, foreste, caccia e pesca	Industrie	Altre attività	Agricoltura, foreste, caccia e pesca	Industrie	Altre attività	Agricoltura, foreste, caccia e pesca	Industrie	Altre attività
Perugia	1.154	9.381	3.362	3.542	20.806	13.978	26.131	44.589	43.257
Terni	477	2.714	1.670	1.041	7.633	5.281	7.114	20.222	17.008
UMBRIA	1.631	12.095	5.032	4.583	28.439	19.259	33.245	64.811	60.265
Pesaro e Urbino	805	7.225	2.322	1.963	13.227	8.460	14.609	24.239	24.709
Ancona	995	8.902	2.911	2.497	16.041	11.933	17.635	33.102	38.098
Macerata	2.046	7.494	1.521	3.901	10.954	5.846	24.260	22.397	20.843
Ascoli Piceno	1.720	7.664	1.685	3.392	12.815	6.509	21.216	28.349	23.982
MARCHE	5.566	31.285	8.439	11.753	53.037	32.748	77.720	108.087	107.632
Viterbo	1.236	3.552	1.808	3.102	6.254	6.471	16.030	12.905	19.284
Rieti	567	1.405	1.254	1.159	3.439	3.583	7.727	7.903	10.185
Roma	2.353	28.898	33.337	5.606	83.608	147.033	32.013	207.609	467.585
Latina	1.789	6.561	2.685	3.283	15.495	8.574	14.815	27.857	24.942
Frosinone	1.406	5.918	2.365	2.850	14.465	8.471	21.555	31.509	26.916
LAZIO	7.351	46.334	41.449	16.000	123.261	174.132	92.140	287.783	548.912
L'Aquila	549	3.027	1.716	1.450	8.205	6.676	12.723	17.465	22.297
Teramo	1.338	5.206	1.260	2.344	9.394	4.843	13.881	17.956	15.988
Pescara	671	3.344	1.925	1.220	7.952	6.979	7.628	16.978	23.817
Chieti	2.056	5.166	2.356	3.965	11.201	7.047	27.422	24.184	22.262
ABRUZZI	4.614	16.743	7.257	8.979	36.752	25.545	61.654	76.583	84.364
Isernia	841	1.345	521	1.603	2.484	1.659	9.468	5.563	5.000
Campobasso	2.254	3.059	952	3.988	5.639	3.861	24.780	11.881	14.477
MOLISE	3.095	4.404	1.473	5.591	8.123	5.520	34.248	17.444	19.477
Caserta	3.442	11.203	3.361	8.227	23.010	11.391	41.930	40.550	38.362
Benevento	3.722	4.284	1.242	6.235	6.878	4.930	31.402	13.398	16.018
Napoli	3.213	39.156	14.987	10.273	84.620	65.679	49.989	148.489	211.215
Avellino	2.668	7.938	1.700	5.403	14.030	7.248	34.614	26.064	24.062
Salerno	5.843	15.134	4.895	11.997	28.498	17.754	63.780	58.806	60.590
CAMPANIA	18.888	77.715	26.185	42.135	157.036	107.002	221.715	287.307	350.247
Foggia	4.682	10.407	3.329	10.687	16.646	12.263	49.754	27.016	39.023
Bari	6.335	24.654	9.506	14.775	40.023	31.274	73.364	59.533	91.707
Taranto	4.991	6.450	2.410	8.863	17.217	9.280	34.738	29.782	31.641
Brindisi	6.574	5.442	2.048	11.916	10.112	7.094	43.139	16.016	20.387
Lecce	7.953	15.933	2.958	17.691	22.933	12.268	67.967	42.322	39.145
PUGLIA	30.535	62.886	20.251	63.932	106.931	72.179	268.962	174.669	221.903
Potenza	2.923	6.883	1.782	5.428	12.091	6.786	37.581	24.681	22.134
Matera	1.174	3.042	799	2.038	6.264	3.301	14.282	11.632	11.842
BASILICATA	4.097	9.925	2.581	7.466	18.355	10.087	51.863	36.313	33.976
Cosenza	3.700	13.777	2.658	7.285	22.308	11.896	42.341	43.246	40.856
Catanzaro	4.882	14.994	3.114	8.316	22.595	13.160	41.270	37.724	39.744
Reggio di Calabria	5.542	8.732	2.343	9.074	14.318	11.243	36.440	24.899	37.802
CALABRIA	14.124	37.503	8.115	24.675	59.221	36.299	120.051	105.869	118.402
Trapani	1.537	5.191	1.768	4.797	9.457	7.205	23.695	18.674	24.554
Palermo	2.601	15.579	6.332	7.361	29.019	25.201	40.512	49.274	82.658
Messina	3.216	9.408	3.525	7.535	16.791	13.812	41.176	29.473	51.134
Agrigento	2.548	6.000	1.254	6.034	11.789	6.374	28.686	21.037	23.177
Caltanissetta	876	4.465	994	1.869	8.324	4.145	11.424	15.358	15.067
Enna	671	4.253	683	1.503	6.800	2.846	8.552	11.741	10.443
Catania	4.459	13.197	5.084	9.491	23.809	18.544	42.766	41.337	65.451
Ragusa	1.404	3.685	1.042	3.175	6.466	4.462	16.358	10.520	15.611
Siracusa	1.560	4.653	1.535	4.152	10.631	6.747	19.732	18.138	23.024
SICILIA	18.872	66.431	22.217	45.917	123.086	89.336	232.901	215.552	311.119
Sassari	1.702	7.355	4.262	2.906	12.203	11.939	13.721	19.187	29.857
Nuoro	1.855	3.778	2.526	3.223	6.559	7.908	14.094	11.406	16.277
Cagliari	3.706	12.939	9.876	5.436	23.981	22.844	22.803	40.004	58.012
SARDEGNA	7.263	24.072	16.664	11.565	42.743	42.691	50.618	70.597	104.146
ITALIA	163.849	1.095.772	438.468	349.784	2.186.516	1.482.824	1.900.852	4.394.978	4.315.001

per sesso, classe di età e settore di attività economica

A L E

D I E T À (anni)									PROVINCIE E REGIONI
55 — 59			60 — 64			65 e più			
Agricoltura, foreste, caccia e pesca	Industrie	Altre attività	Agricoltura, foreste, caccia e pesca	Industrie	Altre attività	Agricoltura, foreste, caccia e pesca	Industrie	Altre attività	
5.275	3.878	5.205	3.691	1.507	2.599	2.994	772	1.722	Perugia
1.756	2.719	2.003	1.246	578	1.003	1.018	202	638	Terni
7.031	6.597	7.208	4.937	2.085	3.602	4.012	974	2.360	UMBRIA
3.181	2.523	3.007	1.983	946	1.588	1.488	317	918	Pesaro e Urbino
3.954	3.620	4.745	2.946	1.408	2.567	1.712	497	1.395	Ancona
4.830	2.397	2.795	3.746	936	1.554	2.994	375	957	Macerata
3.898	2.679	2.947	2.788	1.168	1.667	1.691	453	1.003	Ascoli Piceno
15.863	11.219	13.494	11.463	4.458	7.376	7.885	1.642	4.273	MARCHE
2.764	1.082	2.110	1.774	430	1.091	1.187	208	689	Viterbo
2.004	908	1.204	1.382	329	689	1.088	147	480	Rieti
5.453	19.194	58.005	3.683	8.022	32.414	2.764	3.793	14.514	Roma
2.693	2.090	2.505	1.600	738	1.412	959	364	836	Latina
4.916	2.514	2.854	3.144	986	1.721	2.350	574	1.097	Frosinone
17.830	25.788	66.678	11.583	10.505	37.327	8.348	5.086	17.616	LAZIO
3.213	1.794	2.729	2.340	790	1.622	1.939	340	988	L'Aquila
2.742	1.558	1.915	2.063	717	1.126	1.679	337	702	Teramo
1.913	1.719	2.560	1.385	697	1.413	1.031	402	974	Pescara
6.354	2.381	2.632	4.040	954	1.573	2.269	470	958	Chieti
14.222	7.452	9.836	9.828	3.158	5.734	6.918	1.549	3.622	ABRUZZI
1.834	666	612	1.106	278	378	767	94	252	Isernia
4.390	1.030	1.712	2.729	504	1.024	1.948	180	580	Campobasso
6.224	1.696	2.324	3.835	782	1.402	2.715	274	832	MOLISE
6.865	3.427	4.609	3.760	1.371	2.561	1.928	673	1.339	Caserta
4.776	1.251	1.897	2.289	506	1.172	1.225	280	684	Benevento
7.894	13.234	26.457	4.772	5.022	13.876	3.942	3.242	8.524	Napoli
7.226	2.392	2.921	5.127	1.349	1.727	2.522	524	1.000	Avellino
9.934	4.829	6.907	6.141	2.356	3.918	3.449	1.349	2.389	Salerno
36.695	25.133	42.791	22.089	10.604	23.254	13.066	6.068	13.936	CAMPANIA
8.686	2.980	4.591	5.628	1.507	2.536	3.126	693	1.614	Foggia
12.820	6.242	11.058	7.489	2.980	5.690	3.960	1.780	3.553	Bari
4.412	3.363	3.387	2.305	1.899	1.977	1.046	590	1.008	Taranto
4.632	1.400	2.357	2.106	648	1.207	1.024	298	681	Brindisi
6.036	2.872	4.457	2.073	1.064	2.266	1.118	455	1.280	Lecce
36.586	16.857	25.850	19.601	8.098	13.676	10.274	3.816	8.136	PUGLIA
5.803	2.060	2.306	3.404	913	1.467	1.826	487	869	Potenza
2.976	996	1.170	2.131	366	654	996	152	286	Matera
8.779	3.056	3.476	5.535	1.279	2.121	2.822	639	1.155	BASILICATA
8.259	4.405	4.725	5.345	2.088	2.518	2.697	856	1.470	Cosenza
7.263	3.488	4.305	4.118	1.518	2.332	2.219	691	1.469	Catanzaro
5.315	2.648	4.972	2.864	1.562	2.949	1.837	1.103	1.939	Reggio di Calabria
20.837	10.541	14.002	12.327	5.168	7.799	6.753	2.650	4.878	CALABRIA
4.856	2.367	3.275	2.739	1.331	1.948	1.971	878	1.200	Trapani
7.374	5.303	10.971	4.984	2.759	6.099	3.844	1.485	3.480	Palermo
6.397	3.513	7.532	2.929	1.619	3.818	2.007	844	2.335	Messina
4.924	1.957	2.777	3.089	953	1.681	2.293	584	994	Agrigento
2.054	999	1.828	1.246	416	1.099	844	245	642	Caltanissetta
1.672	978	1.259	1.182	427	697	882	178	429	Enna
6.653	4.167	8.350	4.031	2.283	4.775	2.780	1.340	2.938	Catania
3.034	1.205	1.811	1.800	513	995	1.000	254	564	Ragusa
3.907	1.961	2.953	2.351	734	1.640	1.657	384	892	Siracusa
40.871	22.450	40.576	24.351	11.035	22.752	17.278	6.192	13.474	SICILIA
3.141	1.808	3.208	2.331	816	1.929	1.801	432	1.278	Sassari
2.293	1.011	1.424	1.601	471	858	1.391	268	663	Nuoro
3.699	3.524	5.934	2.753	1.534	3.319	2.302	714	2.001	Cagliari
9.133	6.343	10.566	6.685	2.821	6.106	5.494	1.414	3.942	SARDEGNA
375.362	434.913	527.529	263.340	156.573	289.653	189.434	81.309	184.970	ITALIA

## Segue Tav. 9 — Popolazione residente attiva in condizione professionale

B - M A S

PROVINCIE E REGIONI	C L A S S I								
	14 — 20			21 — 29			30 — 54		
	Agricoltura, foreste, caccia e pesca	Industrie	Altre attività	Agricoltura, foreste, caccia e pesca	Industrie	Altre attività	Agricoltura, foreste, caccia e pesca	Industrie	Altre attività
Torino	1.515	33.309	7.897	2.520	105.013	34.007	15.006	260.740	106.192
Vercelli	385	6.053	1.172	1.011	14.417	5.022	6.388	39.385	17.776
Novara	257	7.803	1.917	669	17.978	8.211	4.873	48.540	24.258
Cuneo	3.300	7.111	1.520	5.052	17.249	7.073	26.583	36.447	22.290
Asti	818	2.683	623	1.359	6.676	2.690	9.209	14.036	9.002
Alessandria	581	5.413	1.224	1.592	13.560	7.359	12.288	36.066	25.411
<b>PIEMONTE</b>	<b>6.856</b>	<b>62.372</b>	<b>14.353</b>	<b>12.203</b>	<b>174.893</b>	<b>64.362</b>	<b>74.347</b>	<b>435.214</b>	<b>204.929</b>
<b>VALLE D'AOSTA</b>	<b>214</b>	<b>1.330</b>	<b>506</b>	<b>336</b>	<b>4.175</b>	<b>2.393</b>	<b>1.944</b>	<b>9.921</b>	<b>5.697</b>
Varese	100	14.368	2.372	299	33.194	10.635	1.740	81.744	31.344
Como	244	14.494	2.816	634	30.789	12.109	3.473	75.687	32.259
Sondrio	327	2.665	972	670	6.294	3.294	2.799	13.875	7.522
Milano	767	59.793	14.941	2.043	157.014	75.896	12.087	402.392	234.560
Bergamo	1.071	19.899	3.074	1.820	39.321	11.203	8.049	84.950	32.901
Brescia	1.913	20.494	3.117	4.070	43.390	12.920	18.890	88.765	39.814
Pavia	652	6.983	1.617	1.808	15.910	7.733	13.048	44.245	27.270
Cremona	875	5.145	1.077	2.151	11.285	4.874	12.926	24.078	17.056
Mantova	1.529	5.098	954	3.596	11.686	4.962	17.872	24.247	17.361
<b>LOMBARDIA</b>	<b>7.478</b>	<b>148.939</b>	<b>30.940</b>	<b>17.091</b>	<b>348.883</b>	<b>143.626</b>	<b>90.884</b>	<b>839.983</b>	<b>440.087</b>
Bolzano-Bozen	2.640	5.061	3.228	4.137	10.405	11.231	13.854	22.174	22.713
Trento	829	5.704	2.447	1.611	13.797	8.548	8.762	30.210	21.952
<b>TRENTINO-ALTO ADIGE</b>	<b>3.469</b>	<b>10.765</b>	<b>5.675</b>	<b>5.748</b>	<b>24.202</b>	<b>19.779</b>	<b>22.616</b>	<b>52.384</b>	<b>44.665</b>
Verona	1.979	11.576	2.300	4.069	23.787	13.286	20.643	50.775	40.537
Vicenza	1.049	13.431	2.115	2.203	28.170	9.738	12.445	56.926	28.858
Belluno	154	3.010	943	320	8.174	4.087	2.661	18.133	11.183
Treviso	1.432	13.384	2.404	2.655	26.638	10.469	17.358	51.096	28.408
Venezia	1.096	10.569	3.719	2.969	25.811	18.208	14.365	58.304	50.448
Padova	1.215	12.509	3.851	2.831	25.627	14.684	18.671	51.661	42.376
Rovigo	912	3.567	920	2.197	7.169	3.712	11.515	13.898	12.097
<b>VENETO</b>	<b>7.837</b>	<b>68.046</b>	<b>16.252</b>	<b>17.244</b>	<b>145.376</b>	<b>74.184</b>	<b>97.658</b>	<b>300.793</b>	<b>213.907</b>
Pordenone	291	3.821	816	731	10.556	4.156	4.886	21.556	10.761
Udine	482	6.472	1.691	1.489	18.675	9.854	9.738	39.517	28.125
Gorizia	96	1.201	535	220	4.279	3.283	1.666	11.747	9.604
Trieste	12	1.808	1.244	38	5.431	8.015	367	16.716	28.387
<b>FRIULI-VENEZIA GIULIA</b>	<b>881</b>	<b>13.302</b>	<b>4.286</b>	<b>2.478</b>	<b>38.941</b>	<b>25.308</b>	<b>16.657</b>	<b>89.536</b>	<b>76.877</b>
Imperia	481	1.632	1.081	1.434	4.210	4.934	7.218	11.406	15.762
Savona	232	2.405	1.016	560	7.366	5.727	3.933	23.322	20.525
Genova	214	6.490	3.573	592	23.522	23.775	4.305	77.292	91.065
La Spezia	79	1.407	634	231	6.011	4.768	1.769	19.079	17.588
<b>LIGURIA</b>	<b>1.006</b>	<b>11.934</b>	<b>6.304</b>	<b>2.817</b>	<b>41.109</b>	<b>39.204</b>	<b>17.225</b>	<b>131.089</b>	<b>144.940</b>
Piacenza	888	2.958	868	2.013	8.057	4.146	11.245	19.972	15.681
Parma	803	3.912	962	2.001	11.552	5.779	11.964	29.365	22.786
Reggio nell'Emilia	829	5.059	1.072	2.169	13.700	5.158	14.391	31.267	19.043
Modena	973	7.313	1.647	2.536	20.272	8.022	17.171	48.130	25.842
Bologna	966	9.515	3.162	2.547	25.701	18.263	17.779	69.290	67.440
Ferrara	1.058	4.184	1.087	2.969	11.112	5.317	16.944	26.350	19.339
Ravenna	1.095	3.399	1.028	2.666	9.011	5.360	14.511	23.984	19.126
Forlì	1.290	7.350	2.198	3.203	17.056	11.054	17.501	38.340	34.169
<b>EMILIA-ROMAGNA</b>	<b>7.902</b>	<b>43.690</b>	<b>12.024</b>	<b>20.104</b>	<b>116.461</b>	<b>63.099</b>	<b>121.506</b>	<b>286.698</b>	<b>220.426</b>
Massa-Carrara	57	1.951	476	191	6.055	2.986	1.702	17.839	10.815
Lucca	320	4.302	1.319	756	11.396	6.376	6.043	29.257	21.385
Pistoia	290	3.473	766	669	8.690	4.068	5.261	21.102	13.273
Firenze	415	13.500	3.617	1.139	36.684	20.224	11.987	96.150	75.603
Livorno	170	2.141	1.230	433	8.696	7.340	3.330	26.060	21.940
Pisa	249	4.282	1.026	709	11.774	6.268	6.930	31.346	21.772
Arezzo	342	4.255	737	1.029	10.259	4.443	10.186	23.424	15.475
Siena	421	2.724	728	1.224	6.909	4.120	9.779	18.267	14.705
Grosseto	852	1.536	737	1.958	4.592	4.181	9.314	12.959	12.944
<b>TOSCANA</b>	<b>3.116</b>	<b>38.164</b>	<b>10.636</b>	<b>8.108</b>	<b>105.055</b>	<b>60.006</b>	<b>64.532</b>	<b>276.404</b>	<b>208.912</b>

## per sesso, classe di età e settore di attività economica

C H I

D I E T A (anni)

55 - 59			60 - 64			65 e più			PROVINCIE E REGIONI
Agricoltura, foreste, caccia e pesca	Industrie	Altre attività	Agricoltura, foreste, caccia e pesca	Industrie	Altre attività	Agricoltura, foreste, caccia e pesca	Industrie	Altre attività	
4.277	25.804	13.734	3.734	7.009	6.937	2.711	3.576	4.080	Torino
1.669	4.357	2.605	1.683	1.164	1.341	1.227	537	880	Vercelli
1.449	6.485	3.165	1.266	1.520	1.663	877	638	1.019	Novara
6.961	3.802	3.185	6.476	1.484	1.894	6.704	740	1.209	Cuneo
3.063	1.526	1.267	3.040	627	747	4.293	288	506	Asti
4.106	4.876	3.715	4.171	1.724	2.037	5.198	945	1.292	Alessandria
21.525	46.850	27.671	20.370	13.528	14.619	21.010	6.724	8.986	PIEMONTE
509	827	584	425	237	316	413	101	177	VALLE D'AOSTA
477	9.958	3.815	459	2.402	1.836	244	976	1.042	Varese
1.089	8.745	3.986	1.065	2.451	2.057	626	1.014	1.263	Como
741	1.240	818	565	410	429	416	182	202	Sondrio
2.746	47.299	28.675	2.299	12.782	13.493	1.335	7.819	9.458	Milano
2.013	8.717	3.606	1.849	1.576	1.674	904	856	1.064	Bergamo
3.808	7.673	4.663	2.998	1.854	2.206	1.799	805	1.211	Brescia
3.839	5.542	3.803	3.344	1.681	2.084	2.671	754	1.371	Pavia
2.603	2.654	2.218	2.131	821	1.186	1.121	306	655	Cremona
4.030	2.862	2.862	3.568	1.140	1.410	2.629	493	833	Mantova
21.346	94.690	54.446	18.278	25.117	26.375	11.745	13.205	17.099	LOMBARDIA
2.354	2.488	2.602	2.469	1.202	1.525	2.340	519	1.005	Bolzano-Bozen
2.159	3.113	2.559	2.347	1.248	1.408	2.057	436	743	Trento
4.513	5.601	5.161	4.816	2.450	2.933	4.397	955	1.748	TRENTINO-ALTO ADIGE
4.525	4.762	5.321	3.735	1.542	2.500	2.451	687	1.295	Verona
3.301	5.209	3.376	3.014	1.323	1.673	1.983	530	998	Vicenza
731	2.211	1.441	764	856	750	636	290	450	Belluno
4.988	5.369	3.597	4.785	1.541	1.700	3.624	687	1.002	Treviso
3.104	6.414	6.255	2.620	1.759	3.054	1.707	1.124	1.763	Venezia
4.805	4.954	5.520	3.919	1.607	2.521	2.867	800	1.451	Padova
2.263	1.444	1.685	1.442	466	867	871	190	448	Rovigo
23.717	30.363	27.195	20.279	9.094	13.065	14.139	4.308	7.407	VENETO
1.715	2.414	1.416	1.800	797	578	1.464	244	314	Pordenone
2.642	5.044	3.730	2.432	1.788	1.917	1.645	611	1.064	Udine
381	1.587	1.084	425	406	642	312	166	407	Gorizia
105	2.874	4.630	111	1.123	2.449	118	505	1.449	Trieste
4.843	11.919	10.860	4.768	4.114	5.586	3.539	1.526	3.234	FRIULI-VENEZIA GIULIA
1.495	1.385	2.092	1.357	623	1.256	1.120	258	815	Imperia
1.124	3.381	2.799	1.108	847	1.358	952	343	836	Savona
1.353	11.636	12.912	1.160	3.037	5.883	1.138	1.484	3.882	Genova
524	3.367	2.161	432	1.526	1.071	402	293	571	La Spezia
4.496	19.769	19.964	4.057	6.033	9.568	3.612	2.378	6.104	LIGURIA
2.983	2.939	2.265	2.416	1.239	1.253	2.071	479	807	Piacenza
3.338	4.000	3.805	3.062	1.829	1.931	2.926	777	1.103	Parma
3.879	4.313	2.735	3.377	1.659	1.423	2.438	696	902	Reggio nell'Emilia
4.769	5.693	3.680	4.224	2.129	1.931	2.835	1.006	1.164	Modena
4.600	9.607	9.578	3.956	3.581	4.547	3.196	1.474	2.448	Bologna
3.808	3.130	2.697	2.526	929	1.307	1.531	398	730	Ferrara
3.819	2.673	2.446	3.250	1.054	1.406	3.158	563	810	Ravenna
4.140	4.121	4.203	3.052	1.446	2.201	2.272	593	1.131	Forlì
31.336	36.476	31.409	25.863	13.866	15.999	20.427	5.986	9.095	EMILIA-ROMAGNA
556	2.285	1.431	506	678	733	554	289	466	Massa-Carrara
1.688	3.256	2.804	1.454	1.251	1.568	1.322	625	995	Lucca
1.537	2.465	1.769	1.342	922	1.097	1.297	426	673	Pistoia
3.903	12.108	10.467	3.739	5.509	6.553	3.196	3.228	4.420	Firenze
922	3.886	3.120	809	1.150	1.645	590	607	1.069	Livorno
2.143	3.910	2.797	1.927	1.446	1.606	1.604	566	955	Pisa
2.673	2.658	2.150	2.116	1.027	1.005	1.465	422	579	Arezzo
2.624	2.353	1.965	2.066	929	1.073	1.365	372	655	Siena
2.218	1.292	1.597	1.584	423	758	1.299	178	394	Grosseto
18.264	34.213	28.100	15.543	13.335	15.948	12.692	6.713	10.206	TOSCANA

## Segue TAV. 9 — Popolazione residente attiva in condizione professionale

B - M A S

PROVINCIE E REGIONI	C L A S S I								
	14 — 20			21 — 29			30 — 54		
	Agricoltura, foreste, caccia e pesca	Industrie	Altre attività	Agricoltura, foreste, caccia e pesca	Industrie	Altre attività	Agricoltura, foreste, caccia e pesca	Industrie	Altre attività
Perugia	991	5.095	1.496	3.103	14.791	8.537	22.701	36.881	28.864
Terni	425	1.830	551	941	6.652	2.912	6.515	19.113	11.180
UMBRIA	1.416	6.925	2.047	4.044	21.443	11.449	29.216	55.994	40.044
Pesaro e Urbino	656	4.079	828	1.571	10.010	4.834	11.079	21.375	16.111
Ancona	631	4.530	1.229	1.613	11.034	7.488	12.081	27.613	26.031
Macerata	1.138	4.096	742	2.093	7.838	3.472	13.790	18.598	13.075
Ascoli Piceno	1.213	4.454	714	2.314	9.695	3.847	15.069	23.274	15.699
MARCHE	3.638	17.159	3.513	7.591	38.577	19.641	52.019	90.860	70.916
Viterbo	1.037	2.176	862	2.784	5.359	4.411	14.089	12.153	13.744
Rieti	478	942	564	1.017	2.779	2.315	6.299	7.346	7.016
Roma	1.422	19.823	14.633	4.073	66.624	90.843	24.068	190.171	335.932
Latina	1.313	4.546	1.359	2.768	12.219	5.847	11.601	25.124	17.986
Frosinone	822	4.467	1.177	1.524	12.354	5.559	11.135	29.429	18.743
LAZIO	5.072	31.954	18.595	12.166	99.335	108.975	67.192	264.223	393.421
L'Aquila	453	1.901	737	1.174	6.146	4.235	9.174	16.090	15.154
Teramo	1.131	3.041	601	2.044	7.188	2.877	11.261	15.585	10.662
Pescara	554	2.267	878	1.063	6.203	4.326	6.357	15.619	16.452
Chieti	1.221	3.869	1.536	2.284	9.366	4.548	15.261	21.552	15.073
ABRUZZI	3.359	11.078	3.752	6.565	28.903	15.986	42.053	68.846	57.341
Isernia	366	1.021	300	717	2.204	1.020	4.007	5.057	3.298
Campobasso	1.140	2.587	476	1.891	5.076	2.419	10.879	10.758	9.913
MOLISE	1.506	3.608	776	2.608	7.280	3.439	14.986	15.815	13.211
Caserta	1.623	8.258	2.323	3.983	18.481	8.153	21.042	37.006	28.067
Benevento	1.854	3.341	638	3.196	5.843	3.171	15.269	11.846	11.183
Napoli	1.774	30.988	10.897	5.733	73.853	50.454	29.421	138.437	166.912
Avellino	1.434	5.830	930	2.954	11.957	4.591	17.267	23.622	16.745
Salerno	2.886	11.829	3.270	6.276	23.256	12.460	34.634	49.744	43.250
CAMPANIA	9.571	60.246	18.058	22.142	133.390	78.829	117.633	260.655	266.157
Foggia	3.317	8.909	2.161	7.468	14.999	8.631	30.533	24.730	28.297
Bari	4.198	18.739	6.657	9.387	34.732	22.680	46.316	53.975	70.321
Taranto	1.779	5.633	1.600	3.352	16.248	6.487	17.023	28.277	23.682
Brindisi	2.067	4.454	1.217	4.076	9.115	4.501	19.132	13.907	14.499
Lecce	2.536	11.231	1.782	6.249	17.813	8.093	35.215	24.637	27.324
PUGLIA	13.897	48.966	13.417	30.532	92.907	50.392	148.219	145.526	164.123
Potenza	1.560	5.759	955	2.657	10.811	4.046	17.649	22.823	15.153
Matera	769	2.560	428	1.215	5.729	1.989	7.630	10.980	8.464
BASILICATA	2.329	8.319	1.383	3.872	16.540	6.035	25.279	33.803	23.617
Cosenza	2.311	11.781	1.741	4.095	20.120	8.035	22.016	40.424	29.175
Catanzaro	2.936	13.558	2.193	4.871	20.752	9.088	23.963	35.649	28.932
Reggio di Calabria	2.362	7.907	1.735	4.396	13.190	8.149	18.940	23.154	27.559
CALABRIA	7.609	33.246	5.669	13.362	54.062	25.272	64.919	99.227	85.666
Trapani	1.425	4.926	1.382	4.171	8.883	5.413	18.985	16.577	17.808
Palermo	2.386	13.943	4.720	6.359	26.297	18.727	33.518	44.863	62.665
Messina	1.427	8.308	2.482	3.468	14.979	10.007	21.245	26.190	36.710
Agrigento	2.379	5.648	983	5.321	11.167	4.763	22.684	18.580	16.516
Caltanissetta	834	4.321	696	1.711	8.017	2.921	10.049	14.523	10.593
Enna	633	3.943	534	1.394	6.293	1.967	7.620	10.687	7.219
Catania	4.099	12.288	3.695	8.356	21.713	13.769	35.417	38.098	48.498
Ragusa	1.274	3.519	708	2.734	6.183	3.249	13.907	9.920	11.369
Siracusa	1.462	4.488	1.043	3.689	10.229	4.784	15.904	17.122	16.361
SICILIA	15.919	61.384	16.243	37.203	113.761	65.600	179.329	196.560	227.739
Sassari	1.470	6.403	1.636	2.487	10.850	7.051	12.159	17.999	20.680
Nuoro	1.564	3.442	1.054	2.573	5.961	4.703	11.714	10.606	10.583
Cagliari	2.952	11.175	4.132	4.821	21.496	13.574	21.263	37.742	39.470
SARDEGNA	5.986	21.020	6.822	9.881	38.307	25.328	45.136	66.347	70.733
ITALIA	109.061	702.447	191.251	236.095	1.643.600	902.907	1.293.250	3.719.888	2.978.408

per sesso, classe di età e settore di attività economica

C H I

D I E T À (anni)

55 — 59			60 — 64			65 e più			PROVINCIE E REGIONI
Agricoltura, foreste, caccia e pesca	Industrie	Altre attività	Agricoltura, foreste, caccia e pesca	Industrie	Altre attività	Agricoltura, foreste, caccia e pesca	Industrie	Altre attività	
4.764	3.550	3.698	3.401	1.338	1.779	2.799	632	1.095	Perugia
1.616	2.648	1.408	1.176	541	634	959	178	393	Terni
6.380	6.198	5.106	4.577	1.879	2.413	3.758	810	1.488	UMBRIA
2.610	2.377	2.032	1.715	891	1.076	1.326	286	538	Pesaro e Urbino
2.933	3.297	3.359	2.466	1.265	1.737	1.491	419	852	Ancona
3.082	2.168	1.837	2.714	825	993	2.252	294	537	Macerata
2.993	2.307	2.034	2.354	1.014	1.107	1.464	382	608	Ascoli Piceno
11.618	10.149	9.262	9.249	3.995	4.913	6.533	1.381	2.535	MARCHE
2.515	1.025	1.537	1.669	397	743	1.129	177	394	Viterbo
1.723	867	862	1.249	306	464	1.011	132	295	Rieti
4.633	17.989	44.157	3.247	7.423	23.968	2.450	3.350	9.463	Roma
2.297	1.989	1.864	1.428	688	1.012	878	326	518	Latina
3.022	2.373	2.016	2.098	914	1.132	1.634	485	669	Frosinone
14.190	24.243	50.436	9.691	9.728	27.319	7.102	4.470	11.339	LAZIO
2.427	1.678	1.958	1.921	723	1.127	1.704	302	623	L'Aquila
2.281	1.418	1.349	1.815	661	775	1.500	287	424	Teramo
1.625	1.612	1.857	1.271	649	992	939	348	654	Pescara
3.850	2.137	1.874	2.982	868	1.157	1.733	417	661	Chieti
10.183	6.845	7.038	7.989	2.901	4.051	5.876	1.354	2.362	ABRUZZI
945	572	420	653	238	276	445	86	163	Isernia
2.447	878	1.224	1.631	430	730	1.287	148	407	Campobasso
3.392	1.450	1.644	2.284	668	1.006	1.732	234	570	MOLISE
4.038	3.141	3.394	2.513	1.229	1.816	1.309	569	882	Caserta
2.838	1.043	1.392	1.541	429	829	843	232	471	Benevento
5.013	12.537	21.180	3.177	4.582	10.406	2.780	2.836	5.952	Napoli
3.944	2.093	2.074	3.195	1.188	1.212	1.744	426	660	Avellino
5.961	4.193	5.175	3.974	1.986	2.862	2.335	1.067	1.619	Salerno
21.794	23.007	33.215	14.400	9.414	17.125	9.011	5.130	9.584	CAMPANIA
5.739	2.566	3.390	3.965	1.336	1.800	2.343	576	1.020	Foggia
9.149	5.470	8.848	5.595	2.585	4.285	3.063	1.532	2.476	Bari
3.008	3.110	2.665	1.674	1.794	1.489	827	532	696	Taranto
3.108	1.151	1.803	1.463	553	886	736	254	453	Brindisi
4.487	1.809	3.376	1.548	823	1.675	866	359	845	Lecce
25.491	14.106	20.082	14.245	7.091	10.135	7.835	3.253	5.490	PUGLIA
3.386	1.780	1.723	2.327	773	1.078	1.327	416	581	Potenza
1.810	901	908	1.440	330	508	793	134	198	Matera
5.196	2.681	2.631	3.767	1.103	1.586	2.120	550	779	BASILICATA
4.776	3.912	3.646	3.536	1.869	1.936	1.941	749	1.050	Cosenza
4.854	3.198	3.392	3.045	1.355	1.797	1.755	595	1.083	Catanzaro
3.669	2.430	3.806	2.118	1.404	2.182	1.324	991	1.313	Reggio di Calabria
13.299	9.540	10.844	8.699	4.628	5.915	5.020	2.335	3.446	CALABRIA
3.848	1.965	2.438	2.302	1.069	1.380	1.715	717	800	Trapani
6.070	4.621	8.524	4.201	2.264	4.513	3.294	1.222	2.432	Palermo
4.383	2.996	5.462	2.123	1.384	2.853	1.456	731	1.491	Messina
3.850	1.557	2.043	2.518	748	1.210	1.901	478	663	Agrigento
1.758	888	1.321	1.112	379	786	764	215	406	Caltanissetta
1.483	792	930	1.080	354	467	814	153	276	Enna
5.734	3.728	6.388	3.548	2.023	3.457	2.432	1.180	1.970	Catania
2.699	1.084	1.457	1.659	460	739	943	223	381	Ragusa
3.176	1.790	2.191	1.972	648	1.205	1.429	340	567	Siracusa
33.001	19.421	30.754	20.515	9.329	16.610	14.748	5.259	8.986	SICILIA
2.973	1.701	2.298	2.246	749	1.329	1.747	373	736	Sassari
2.104	945	996	1.522	440	565	1.325	236	378	Nuoro
3.524	3.349	4.320	2.636	1.453	2.224	2.210	647	1.240	Cagliari
8.601	5.995	7.614	6.404	2.642	4.118	5.282	1.256	2.354	SARDEGNA
283.694	404.343	384.016	216.219	141.152	199.600	160.991	67.928	112.989	ITALIA

## Segue TAV. 9 — Popolazione residente attiva in condizione professionale

C - F E M

PROVINCIE E REGIONI	C L A S S I								
	14 — 20			21 — 29			30 — 54		
	Agricoltura, foreste, caccia e pesca	Industrie	Altre attività	Agricoltura, foreste, caccia e pesca	Industrie	Altre attività	Agricoltura, foreste, caccia e pesca	Industrie	Altre attività
Abruzzo	580	20.565	14.291	1.038	41.027	30.053	8.243	57.159	62.878
Brescia	161	5.052	1.809	517	9.082	4.394	4.387	19.867	11.519
Como	74	6.157	2.512	268	9.509	5.620	2.813	16.888	13.231
Cremona	806	4.972	3.195	1.112	5.760	6.016	6.582	6.227	13.393
Ferrara	172	1.633	1.183	492	2.446	2.256	4.342	3.077	5.279
Genova	154	3.557	2.167	610	5.857	5.407	6.684	7.507	12.400
<b>PIEMONTE</b>	<b>1.947</b>	<b>41.936</b>	<b>25.157</b>	<b>4.037</b>	<b>73.681</b>	<b>53.746</b>	<b>33.051</b>	<b>110.725</b>	<b>118.700</b>
<b>VALLE D'AOSTA</b>	<b>72</b>	<b>251</b>	<b>1.109</b>	<b>110</b>	<b>693</b>	<b>1.976</b>	<b>1.043</b>	<b>909</b>	<b>3.922</b>
Arezzo	13	12.939	3.972	46	19.092	8.417	382	28.112	15.752
Belluno	67	12.329	4.663	128	16.857	8.494	1.026	20.406	14.890
Bergamo	86	1.014	1.998	122	1.256	2.937	1.083	1.314	4.604
Bologna	85	49.824	26.214	212	88.102	62.982	958	112.503	117.362
Brescia	136	17.675	5.687	143	18.080	9.754	638	15.044	17.806
Carpi	154	16.889	6.338	174	14.488	11.210	838	11.473	23.154
Catania	46	5.659	2.469	241	8.891	5.957	2.703	15.802	15.031
Caserta	61	4.853	1.900	168	5.750	4.117	819	5.300	10.029
Chieti	91	4.913	1.280	300	5.265	3.607	2.357	5.746	9.992
<b>LOMBARDIA</b>	<b>739</b>	<b>126.095</b>	<b>54.521</b>	<b>1.534</b>	<b>177.781</b>	<b>117.475</b>	<b>10.804</b>	<b>215.700</b>	<b>228.620</b>
Bolzano-Bozen	677	1.178	7.788	619	1.700	10.157	1.565	1.914	12.360
Trento	219	3.009	5.448	317	3.542	8.148	2.074	3.005	11.472
<b>TRENTINO-ALTO ADIGE</b>	<b>896</b>	<b>4.187</b>	<b>13.236</b>	<b>936</b>	<b>5.242</b>	<b>18.305</b>	<b>3.639</b>	<b>4.919</b>	<b>23.832</b>
Verona	346	10.452	4.493	563	9.049	8.723	3.283	6.582	17.445
Vicenza	102	13.429	3.818	180	13.371	7.494	1.139	12.529	14.584
Belluno	67	2.055	2.199	104	2.452	3.921	1.222	1.842	6.632
Treviso	360	13.108	4.673	556	12.103	7.695	3.045	8.261	13.917
Venezia	256	7.314	6.980	409	6.413	10.542	1.170	4.449	19.225
Padova	190	12.150	5.791	373	8.876	9.934	2.077	5.371	18.784
Rovigo	331	4.075	1.056	841	2.529	2.275	4.776	2.085	6.242
<b>VENETO</b>	<b>1.652</b>	<b>62.583</b>	<b>29.010</b>	<b>3.026</b>	<b>54.793</b>	<b>50.584</b>	<b>16.712</b>	<b>41.119</b>	<b>96.829</b>
Pordenone	81	3.008	2.109	190	4.551	3.353	1.691	4.575	5.304
Udine	167	4.609	4.259	406	5.586	7.865	3.521	4.723	13.397
Gorizia	18	739	1.019	37	1.405	2.311	228	2.223	4.751
Trieste	3	680	2.522	8	1.877	5.526	54	2.990	12.563
<b>FRIULI-VENEZIA GIULIA</b>	<b>269</b>	<b>9.036</b>	<b>9.909</b>	<b>641</b>	<b>13.419</b>	<b>19.055</b>	<b>5.494</b>	<b>14.511</b>	<b>36.015</b>
Imperia	291	551	1.772	729	856	3.466	4.113	1.342	8.317
Savona	64	702	2.124	182	1.538	4.710	1.644	2.082	10.524
Genova	40	3.324	5.636	134	7.100	15.394	1.616	8.714	35.333
La Spezia	41	424	1.133	70	852	2.604	971	1.267	7.094
<b>LIGURIA</b>	<b>436</b>	<b>5.001</b>	<b>10.665</b>	<b>1.115</b>	<b>10.346</b>	<b>26.174</b>	<b>8.344</b>	<b>13.405</b>	<b>61.268</b>
Piacenza	93	1.927	1.634	243	3.013	3.750	1.828	3.385	8.197
Parma	160	2.566	1.941	370	4.404	5.047	2.936	6.056	12.823
Reggio nell'Emilia	187	3.656	1.605	521	6.115	4.348	4.294	8.344	10.475
Modena	325	5.996	2.568	970	9.987	6.377	8.018	16.062	15.687
Bologna	313	6.383	5.157	1.076	13.621	15.267	9.158	20.941	35.482
Ferrara	547	3.262	1.666	2.226	3.396	4.270	13.140	3.402	11.621
Ravenna	525	1.831	1.754	1.770	3.282	4.742	10.507	4.795	11.848
Forlì	316	4.455	3.307	905	5.193	7.512	5.057	5.344	18.306
<b>EMILIA-ROMAGNA</b>	<b>2.466</b>	<b>30.076</b>	<b>19.632</b>	<b>8.081</b>	<b>49.011</b>	<b>51.313</b>	<b>54.938</b>	<b>68.329</b>	<b>124.439</b>
Massa-Carrara	26	514	884	66	781	2.077	886	1.030	5.779
Lucca	113	3.083	1.611	189	4.208	3.822	1.784	6.837	10.020
Pistoia	65	2.867	977	140	4.019	2.444	1.114	5.487	6.636
Firenze	91	11.111	5.102	248	20.222	13.616	2.833	27.205	32.272
Livorno	39	776	1.768	108	1.265	3.846	1.017	1.913	9.180
Pisa	56	3.220	1.283	197	4.421	3.743	2.241	6.161	10.337
Arezzo	55	4.102	993	233	6.912	2.766	2.299	6.169	7.314
Siena	75	1.930	1.125	281	2.746	3.096	1.675	2.793	8.247
Grosseto	57	1.069	847	117	897	2.027	492	719	5.708
<b>TOSCANA</b>	<b>577</b>	<b>28.672</b>	<b>14.590</b>	<b>1.579</b>	<b>45.471</b>	<b>37.437</b>	<b>14.341</b>	<b>58.314</b>	<b>95.493</b>



## sesso, classe di età e settore di attività economica

N E

E T A (anni)									PROVINCIE E REGIONI
55 - 59			60 - 64			65 e più			
Agricoltura, este, caccia e pesca	Industrie	Altre attività	Agricoltura, foreste, caccia e pesca	Industrie	Altre attività	Agricoltura, foreste, caccia e pesca	Industrie	Altre attività	
2.042	1.399	6.013	894	702	3.755	708	748	3.198	Torino
1.059	282	1.284	494	125	900	291	80	798	Vercelli
802	297	1.456	299	124	926	195	118	860	Novara
1.495	273	1.726	817	140	1.170	691	155	1.144	Cuneo
1.074	143	714	734	67	424	695	65	464	Asti
1.913	384	1.499	1.294	176	1.000	1.278	179	1.020	Alessandria
8.385	2.778	12.692	4.532	1.334	8.175	3.858	1.345	7.484	PIEMONTE
272	16	322	152	10	210	135	19	168	VALLE D'AOSTA
101	530	1.585	47	218	950	34	204	800	Varese
329	424	1.718	178	238	1.240	94	178	1.102	Como
335	53	509	177	27	315	135	39	242	Sondrio
162	2.693	10.059	92	1.776	6.592	74	2.300	5.754	Milano
206	265	1.771	100	162	1.158	53	233	1.021	Bergamo
192	380	2.724	140	192	1.615	72	160	1.519	Brescia
634	428	1.603	303	179	1.127	224	162	968	Pavia
162	201	1.098	118	108	750	66	78	628	Cremona
415	334	1.356	239	141	787	90	105	589	Mantova
2.536	5.308	22.423	1.394	3.041	14.534	842	3.459	12.623	LOMBARDIA
239	176	1.418	184	117	944	129	126	732	Bolzano-Bozen
460	131	1.161	343	59	856	200	60	687	Trento
699	807	2.579	527	176	1.800	329	186	1.419	TRENTINO-ALTO ADIGE
461	284	1.998	171	158	1.253	101	152	1.062	Verona
338	245	1.638	148	142	982	70	127	901	Vicenza
379	73	788	254	47	456	222	29	405	Belluno
634	301	1.765	431	141	1.030	267	144	950	Treviso
190	261	2.124	127	199	1.434	76	237	1.224	Venezia
386	290	2.043	167	154	1.144	91	149	982	Padova
500	98	674	168	36	369	71	37	301	Rovigo
2.888	1.552	11.030	1.466	877	6.668	898	875	5.825	VENETO
546	112	547	311	30	311	232	49	262	Pordenone
794	185	1.490	425	137	971	312	119	811	Udine
56	61	561	39	27	374	26	25	285	Gorizia
18	188	1.671	14	107	1.085	11	140	751	Trieste
1.414	546	4.269	789	301	2.741	581	333	2.109	FRIULI-VENEZIA GIULIA
841	95	1.009	458	42	688	392	45	600	Imperia
524	122	1.271	328	53	836	248	45	798	Savona
572	505	4.606	331	298	3.059	308	271	2.815	Genova
274	142	916	159	52	591	166	31	601	La Spezia
2.211	864	7.802	1.276	445	5.174	1.114	392	4.814	LIGURIA
417	227	1.007	198	70	613	142	75	562	Piacenza
722	324	1.482	472	145	907	360	100	731	Parma
789	327	1.100	428	142	645	204	122	463	Reggio nell'Emilia
1.631	644	1.644	813	281	939	355	235	728	Modena
1.597	880	3.330	775	307	1.890	443	270	1.398	Bologna
1.241	152	1.150	496	58	561	198	81	437	Ferrara
1.583	241	1.165	940	114	703	621	125	518	Ravenna
858	240	1.991	416	120	1.132	264	85	868	Forlì
8.838	3.035	12.869	4.538	1.237	7.390	2.587	1.093	5.705	EMILIA-ROMAGNA
332	51	722	199	38	474	179	27	445	Massa-Carrara
504	343	1.325	298	106	912	292	105	837	Lucca
261	260	804	160	124	559	141	128	564	Pistoia
804	1.244	3.747	523	733	2.558	412	792	2.294	Firenze
218	126	1.090	140	98	776	64	103	647	Livorno
504	295	1.266	296	124	802	196	89	700	Pisa
497	183	843	234	95	439	159	116	374	Arezzo
285	120	894	144	47	501	83	33	416	Siena
94	45	661	39	20	382	25	14	266	Grosseto
3.499	2.667	11.352	2.033	1.385	7.403	1.551	1.407	6.543	TOSCANA

## Segue Tav. 9 — Popolazione residente attiva in condizione professionale

C - F E M

PROVINCIE E REGIONI	C L A S S I								
	14 — 20			21 — 29			30 — 54		
	Agricoltura, foreste, caccia e pesca	Industrie	Altre attività	Agricoltura, foreste, caccia e pesca	Industrie	Altre attività	Agricoltura, foreste, caccia e pesca	Industrie	Altre attività
Perugia	163	4.286	1.866	439	6.015	5.441	3.430	7.708	14.393
Terni	52	884	1.119	100	981	2.369	599	1.109	5.828
UMBRIA	215	5.170	2.985	539	6.996	7.810	4.029	8.817	20.221
Pesaro e Urbino	149	3.146	1.494	392	3.217	3.626	3.530	2.864	8.598
Ancona	364	4.372	1.682	884	5.007	4.445	5.554	5.489	12.067
Macerata	908	3.398	779	1.808	3.116	2.374	10.470	3.799	7.768
Ascoli Piceno	507	3.210	971	1.078	3.120	2.662	6.147	5.075	8.283
MARCHE	1.928	14.126	4.926	4.162	14.460	13.107	25.701	17.227	36.716
Viterbo	199	1.376	946	318	895	2.060	1.941	752	5.540
Rieti	89	463	690	142	660	1.268	1.428	557	3.169
Roma	931	9.075	18.704	1.533	16.984	56.190	7.945	17.438	131.653
Latina	476	2.015	1.326	515	3.276	2.727	3.214	2.733	6.956
Frosinone	584	1.451	1.188	1.326	2.111	2.912	10.420	2.080	8.173
LAZIO	2.279	14.380	22.854	3.834	23.926	65.157	24.948	23.560	155.491
L'Aquila	96	1.126	979	276	2.059	2.441	3.549	1.375	7.143
Teramo	207	2.165	659	300	2.206	1.966	2.620	2.371	5.326
Pescara	117	1.077	1.047	157	1.749	2.653	1.271	1.359	7.365
Chieti	835	1.297	820	1.681	1.835	2.499	12.161	2.632	7.189
ABRUZZI	1.255	5.665	3.505	2.414	7.849	9.559	19.601	7.737	27.023
Isernia	475	324	221	886	280	639	5.461	506	1.702
Campobasso	1.114	472	476	2.097	563	1.442	13.901	1.123	4.564
MOLISE	1.589	796	697	2.983	843	2.081	19.362	1.629	6.266
Caserta	1.819	2.945	1.038	4.244	4.529	3.238	20.888	3.544	10.295
Benevento	1.868	943	604	3.039	1.035	1.759	16.133	1.552	4.835
Napoli	1.439	8.168	4.090	4.540	10.767	15.225	20.568	10.052	44.303
Avellino	1.234	2.108	770	2.449	2.073	2.657	17.347	2.442	7.317
Salerno	2.957	3.305	1.625	5.721	5.242	5.294	29.146	9.062	17.340
CAMPANIA	9.317	17.469	8.127	19.993	23.646	28.173	104.082	26.652	84.090
Foggia	1.365	1.498	1.168	3.219	1.647	3.632	19.221	2.286	10.726
Bari	2.137	5.915	2.849	5.388	5.291	8.594	27.048	5.558	21.386
Taranto	3.212	817	810	5.511	969	2.793	17.715	1.505	7.959
Brindisi	4.507	988	831	7.840	997	2.593	24.007	2.109	5.888
Lecce	5.417	4.702	1.176	11.442	5.120	4.175	32.752	17.685	11.821
PUGLIA	16.638	13.920	6.834	33.400	14.024	21.787	120.743	29.143	57.780
Potenza	1.363	1.124	827	2.771	1.280	2.740	19.932	1.858	6.981
Matera	405	482	371	823	535	1.312	6.652	652	3.378
BASILICATA	1.768	1.606	1.198	3.594	1.815	4.052	26.584	2.510	10.359
Cosenza	1.389	1.996	917	3.190	2.188	3.861	20.325	2.822	11.681
Catanzaro	1.946	1.436	921	3.445	1.843	4.072	17.307	2.075	10.812
Reggio di Calabria	3.180	825	608	4.678	1.128	3.094	17.500	1.745	10.243
CALABRIA	6.515	4.257	2.446	11.313	5.159	11.027	55.132	6.642	32.736
Trapani	112	265	386	626	574	1.792	4.710	2.097	6.746
Palermo	215	1.636	1.612	1.002	2.722	6.474	6.994	4.411	19.993
Messina	1.789	1.100	1.043	4.067	1.812	3.805	19.931	3.283	14.424
Agrigento	169	352	271	713	622	1.611	6.002	2.457	6.661
Caltanissetta	42	144	298	158	307	1.224	1.375	835	4.474
Enna	38	310	149	109	507	879	932	1.054	3.224
Catania	360	909	1.389	1.135	2.096	4.775	7.349	3.239	16.953
Ragusa	130	166	334	441	283	1.213	2.451	600	4.242
Siracusa	98	165	492	463	402	1.963	3.828	1.016	6.663
SICILIA	2.953	5.047	5.974	8.714	9.325	23.736	53.572	18.992	83.380
Sassari	232	952	2.626	419	1.353	4.888	1.562	1.188	9.177
Nuoro	291	336	1.472	650	598	3.205	2.380	800	5.694
Cagliari	754	1.764	5.744	615	2.485	9.270	1.540	2.262	18.542
SARDEGNA	1.277	3.052	9.842	1.684	4.436	17.363	5.482	4.250	33.413
ITALIA	54.788	393.325	247.217	113.689	542.916	579.917	607.602	675.090	1.336.593

## r sesso, classe di età e settore di attività economica

I N E

I E T À (anni)									PROVINCIE E REGIONI
55 — 59			60 — 64			65 e più			
Agricoltura, foreste, caccia e pesca	Industrie	Altre attività	Agricoltura, foreste, caccia e pesca	Industrie	Altre attività	Agricoltura, foreste, caccia e pesca	Industrie	Altre attività	
511	328	1.507	290	169	820	195	140	627	Perugia
140	71	595	70	37	369	59	24	245	Terni
651	399	2.102	360	206	1.189	254	164	872	UMBRIA
571	146	975	268	55	512	162	31	380	Pesaro e Urbino
1.021	323	1.386	480	143	830	221	78	543	Ancona
1.748	229	958	1.032	111	561	742	81	420	Macerata
905	372	913	434	154	560	227	71	395	Ascoli Piceno
4.245	1.070	4.232	2.214	463	2.463	1.352	261	1.738	MARCHE
249	57	573	105	33	348	58	31	295	Viterbo
281	41	342	133	23	225	77	15	185	Rieti
820	1.205	13.848	436	599	8.446	314	443	5.051	Roma
396	101	641	172	50	400	81	38	318	Latina
1.894	141	838	1.046	72	589	716	89	428	Frosinone
3.640	1.545	16.242	1.892	777	10.008	1.246	616	6.277	LAZIO
786	116	771	419	67	495	235	38	365	L'Aquila
461	140	566	248	56	351	179	50	278	Teramo
288	107	703	114	48	421	92	54	320	Pescara
2.504	244	758	1.058	86	416	536	53	297	Chieti
4.039	607	2.798	1.839	257	1.683	1.042	195	1.260	ABRUZZI
889	94	192	453	40	102	322	8	89	Isernia
1.943	152	488	1.098	74	294	661	32	173	Campobasso
2.832	246	680	1.551	114	396	983	40	262	MOLISE
2.827	286	1.215	1.247	142	745	619	104	457	Caserta
1.938	208	505	748	77	343	382	48	213	Benevento
2.881	697	5.277	1.595	440	3.470	1.162	406	2.572	Napoli
3.282	299	847	1.932	161	515	778	98	340	Avellino
3.973	636	1.732	2.167	370	1.056	1.114	282	770	Salerno
14.901	2.126	9.576	7.689	1.190	6.129	4.055	938	4.352	CAMPANIA
2.947	414	1.201	1.663	171	736	783	117	594	Foggia
3.671	772	2.210	1.894	395	1.405	897	248	1.077	Bari
1.404	253	722	631	105	488	219	58	312	Taranto
1.524	249	554	643	95	321	288	44	228	Brindisi
1.549	1.063	1.081	525	241	591	252	96	435	Lecce
11.095	2.751	5.768	5.356	1.007	3.541	2.439	563	2.646	PUGLIA
2.417	280	583	1.077	140	389	499	71	288	Potenza
1.166	95	262	691	36	146	203	18	88	Matera
3.583	375	845	1.768	176	535	702	89	376	BASILICATA
3.483	493	1.079	1.809	219	582	756	107	420	Cosenza
2.409	290	913	1.073	163	535	464	96	386	Catanzaro
1.646	218	1.166	746	158	767	513	112	626	Reggio di Calabria
7.538	1.001	3.158	3.628	540	1.884	1.733	315	1.432	CALABRIA
1.008	402	837	437	262	568	256	161	400	Trapani
1.304	682	2.447	783	495	1.586	550	263	1.048	Palermo
2.014	517	1890	806	235	965	551	113	844	Messina
1.074	400	734	571	205	471	392	106	331	Agrigento
296	111	507	134	37	313	80	30	236	Caltanissetta
189	186	329	102	73	230	68	25	153	Enna
919	439	1.962	483	260	1.318	348	160	968	Catania
335	121	354	141	53	256	57	31	183	Ragusa
731	171	762	379	86	435	228	44	325	Siracusa
7.870	3.029	9.822	3.836	1.706	6.142	2.530	933	4.488	SICILIA
168	107	910	85	67	600	54	59	542	Sassari
189	66	428	79	31	293	66	32	285	Nuoro
175	175	1.614	117	81	1.095	92	67	761	Cagliari
532	348	2.952	281	179	1.988	212	158	1.588	SARDEGNA
91.688	30.570	143.513	47.121	15.421	90.053	28.443	13.381	71.981	ITALIA

**Tav. 10 — Popolazione residente in età da 14 anni in poi non attiva, per sesso e condizione non professionale**

PROVINCIE E REGIONI	STUDENTI		CASALINGHE	PERSONE RITIRATE DAL LAVORO		ALTRA CONDIZIONE		T O T A L E	
	MF	M	F	MF	M	MF	M	MF	M
Torino	100.430	57.200	476.931	288.254	153.378	32.730	16.376	898.345	226.954
Vercelli	15.647	8.583	51.161	91.329	37.828	5.161	2.677	163.298	49.088
Novara	19.659	11.082	84.210	89.911	40.968	6.168	3.016	199.948	55.066
Cuneo	21.656	12.083	118.662	73.341	40.649	8.754	4.711	222.413	57.443
Asti	8.434	4.742	44.945	35.317	18.328	2.282	1.135	90.978	24.205
Alessandria	20.356	11.501	102.474	84.950	45.100	9.706	4.919	217.486	61.520
<b>PIEMONTE</b>	<b>186.182</b>	<b>105.191</b>	<b>878.383</b>	<b>663.102</b>	<b>336.251</b>	<b>64.801</b>	<b>32.834</b>	<b>1.782.468</b>	<b>474.276</b>
<b>VALLE D'AOSTA</b>	<b>5.142</b>	<b>2.835</b>	<b>23.084</b>	<b>15.116</b>	<b>9.308</b>	<b>1.861</b>	<b>969</b>	<b>45.203</b>	<b>13.112</b>
Varese	29.576	16.887	130.513	101.488	48.019	7.354	3.870	268.931	68.776
Como	28.946	16.384	142.021	94.584	47.834	11.146	5.777	276.697	69.995
Sondrio	8.560	4.783	33.769	19.762	11.070	2.937	1.743	65.028	17.596
Milano	178.997	100.305	809.056	421.448	227.761	57.885	32.257	1.467.386	360.323
Bergamo	31.271	18.542	167.568	84.440	45.783	13.320	6.579	296.599	70.904
Brescia	38.744	22.683	223.059	92.620	57.960	13.973	7.306	368.396	87.949
Pavia	20.622	11.554	98.501	97.310	46.996	7.301	3.869	223.734	62.419
Cremona	14.267	7.911	78.131	38.620	23.876	6.805	3.402	137.823	35.189
Mantova	17.028	9.753	87.299	46.162	25.534	5.373	2.985	155.862	38.272
<b>LOMBARDIA</b>	<b>368.011</b>	<b>208.802</b>	<b>1.769.917</b>	<b>996.434</b>	<b>534.833</b>	<b>126.094</b>	<b>67.788</b>	<b>3.260.456</b>	<b>811.423</b>
Bolzano-Bozen	20.355	11.492	86.453	32.738	18.874	5.125	2.687	144.671	33.053
Trento	22.774	13.319	96.051	48.191	29.370	6.726	3.622	173.742	46.311
<b>TRENTINO-ALTO ADIGE</b>	<b>43.129</b>	<b>24.811</b>	<b>182.504</b>	<b>80.929</b>	<b>48.244</b>	<b>11.851</b>	<b>6.309</b>	<b>318.413</b>	<b>79.364</b>
Verona	34.873	20.679	172.247	79.502	47.829	10.327	4.981	296.949	73.489
Vicenza	29.997	17.869	132.545	82.595	42.236	11.196	5.772	256.333	65.877
Belluno	10.685	6.257	49.806	29.464	17.256	3.952	2.211	93.907	25.724
Treviso	29.062	17.874	143.703	67.547	36.876	12.474	6.488	252.786	61.238
Venezia	37.991	23.286	202.724	70.439	46.034	15.679	6.900	326.833	76.220
Padova	37.103	22.287	177.663	68.483	41.468	11.988	6.609	295.237	70.364
Rovigo	12.809	7.463	48.933	36.414	18.071	3.816	1.977	101.972	27.511
<b>VENETO</b>	<b>192.520</b>	<b>115.715</b>	<b>927.621</b>	<b>434.444</b>	<b>249.770</b>	<b>69.432</b>	<b>34.938</b>	<b>1.624.017</b>	<b>400.423</b>
Pordenone	11.299	6.840	53.132	31.734	16.517	3.890	2.077	100.055	25.434
Udine	24.799	14.754	120.483	69.902	40.693	9.529	4.938	224.713	60.385
Gorizia	7.262	4.080	35.594	16.578	10.272	2.265	1.013	61.699	15.365
Trieste	15.161	8.707	82.704	44.229	28.176	3.990	2.123	146.084	39.006
<b>FRIULI-VENEZIA GIULIA</b>	<b>58.521</b>	<b>34.381</b>	<b>291.913</b>	<b>162.443</b>	<b>95.658</b>	<b>19.674</b>	<b>10.151</b>	<b>532.551</b>	<b>140.190</b>
Imperia	10.145	5.704	47.936	35.673	19.760	2.747	1.423	96.501	26.887
Savona	13.483	7.666	74.988	42.323	27.449	3.612	1.880	134.406	36.995
Genova	57.729	32.631	299.724	141.897	96.112	19.605	9.216	518.955	137.959
La Spezia	14.057	7.826	68.107	31.464	21.317	3.548	1.973	117.176	31.116
<b>LIGURIA</b>	<b>95.414</b>	<b>53.827</b>	<b>490.755</b>	<b>251.357</b>	<b>164.638</b>	<b>29.512</b>	<b>14.492</b>	<b>867.038</b>	<b>232.957</b>
Piacenza	13.135	7.347	63.904	39.949	21.084	4.948	2.350	121.936	30.781
Parma	18.974	10.643	88.172	55.182	29.730	5.924	3.150	168.252	43.523
Reggio nell'Emilia	18.599	10.496	81.803	52.091	26.725	6.139	3.300	158.632	40.521
Modena	26.436	15.328	100.324	73.886	36.312	7.382	3.540	208.028	55.180
Bologna	45.862	25.558	189.078	126.560	67.271	11.119	5.768	372.619	98.597
Ferrara	19.834	11.338	71.365	57.184	27.920	4.101	2.230	152.484	41.488
Ravenna	17.794	9.743	58.756	51.593	23.890	4.095	2.027	132.238	35.660
Forlì	29.522	16.511	123.572	64.225	37.153	6.197	3.241	223.516	56.905
<b>EMILIA-ROMAGNA</b>	<b>190.156</b>	<b>106.964</b>	<b>776.974</b>	<b>520.670</b>	<b>270.085</b>	<b>49.905</b>	<b>25.606</b>	<b>1.537.705</b>	<b>402.655</b>
Massa-Carrara	12.712	7.209	53.871	23.992	16.719	2.566	1.482	93.141	25.410
Lucca	18.627	10.600	89.847	54.272	32.431	5.637	3.091	168.383	46.122
Pistoia	10.510	6.043	58.811	34.790	20.859	4.046	2.017	108.157	28.919
Firenze	52.564	29.354	264.484	144.278	84.794	20.692	9.688	482.018	123.836
Livorno	19.213	11.353	93.519	38.673	26.812	6.295	3.719	157.700	41.884
Pisa	18.727	10.972	89.536	51.044	30.899	6.165	3.110	165.472	44.981
Arezzo	15.524	8.836	63.317	43.042	24.487	4.802	2.463	126.685	35.786
Siena	12.147	6.783	64.057	34.830	22.528	4.670	2.373	115.704	31.684
Grosseto	11.271	6.515	62.329	25.135	18.673	2.332	1.242	101.067	26.430
<b>TOSCANA</b>	<b>171.295</b>	<b>97.665</b>	<b>839.771</b>	<b>450.056</b>	<b>278.202</b>	<b>57.205</b>	<b>29.185</b>	<b>1.518.327</b>	<b>405.052</b>

Segue TAV. 10 — Popolazione residente in età da 14 anni in poi non attiva,  
 non professionale

PROVINCIE E REGIONI	STUDENTI		CASALINGHE	PERSONE RITIRATE DAL LAVORO		ALTRA CONDIZIONE		TOTALE	
	MF	M	F	MF	M	MF	M	MF	M
Perugia	32.339	18.547	128.579	69.581	43.220	10.680	5.258	241.179	67.025
Terni	12.472	7.197	62.826	24.160	17.542	2.412	1.330	101.870	26.069
UMBRIA	44.811	25.744	191.405	93.741	60.762	13.092	6.588	343.049	93.094
Pesaro e Urbino	17.108	9.817	68.020	42.335	24.350	4.011	2.153	131.474	36.320
Ancona	23.651	13.744	90.612	52.320	29.180	7.226	3.633	173.809	46.557
Macerata	15.304	8.766	53.173	33.717	18.678	4.119	2.095	106.313	29.539
Ascoli Piceno	19.682	11.125	70.778	40.118	21.338	4.888	2.587	135.466	35.050
MARCHE	75.745	43.452	282.583	168.490	93.546	20.244	10.468	547.062	147.466
Viterbo	13.718	8.286	66.504	33.214	21.533	4.932	2.230	118.368	32.049
Rieti	8.717	5.007	33.725	19.578	11.985	3.016	1.610	65.036	18.602
Roma	247.088	141.093	854.229	267.213	185.049	52.066	26.350	1.420.596	352.492
Latina	21.621	13.049	86.973	32.626	21.053	6.516	3.447	147.736	37.549
Frosinone	25.082	15.145	85.332	57.278	31.354	8.151	4.304	175.843	50.803
LAZIO	316.226	182.580	1.126.763	409.909	270.974	74.681	37.941	1.927.579	491.495
L'Aquila	22.490	12.599	67.918	37.176	22.739	6.945	3.778	134.529	39.116
Teramo	15.019	8.871	56.176	30.981	17.293	4.538	2.578	106.714	28.742
Pescara	18.203	10.307	65.172	26.511	17.530	5.550	3.261	115.436	31.098
Chieti	21.091	12.529	69.475	44.938	22.694	7.355	4.057	142.859	39.280
ABRUZZI	76.803	44.306	258.741	139.606	80.256	24.388	13.674	499.538	138.236
Isernia	6.002	3.381	12.173	15.688	7.302	1.407	765	35.270	11.448
Campobasso	14.582	8.239	30.292	37.474	17.158	2.853	1.491	85.201	26.888
MOLISE	20.584	11.620	42.465	53.162	24.460	4.260	2.256	120.471	38.336
Caserta	40.340	24.466	127.429	64.153	34.922	15.312	8.706	247.234	68.094
Benevento	17.881	10.503	39.507	46.401	22.254	4.663	2.695	108.452	35.452
Napoli	160.897	96.713	700.512	178.047	127.857	51.850	30.842	1.091.306	255.412
Avellino	26.895	16.070	73.197	52.644	26.906	7.778	4.301	160.514	47.277
Salerno	64.061	37.071	173.563	105.661	55.860	21.963	11.605	365.248	104.536
CAMPANIA	310.074	184.823	1.114.208	446.906	267.799	101.566	58.149	1.972.754	510.771
Foggia	39.042	22.937	131.422	66.299	36.987	11.186	5.773	247.949	65.697
Bari	73.197	43.662	311.176	113.681	72.553	29.717	16.404	527.771	132.619
Taranto	28.811	17.004	104.144	45.712	25.690	12.239	6.930	190.906	49.624
Brindisi	20.218	11.936	46.914	45.338	21.900	8.937	5.204	121.407	39.040
Lecce	41.373	24.261	84.704	106.138	51.447	9.680	5.403	241.895	81.111
PUGLIA	202.641	119.800	678.360	377.168	208.577	71.759	39.714	1.329.928	368.091
Potenza	24.204	14.139	62.353	56.987	27.852	9.136	5.030	152.680	47.021
Matera	12.676	7.405	35.404	20.884	10.531	4.433	2.637	73.397	20.573
BASILICATA	36.880	21.544	97.757	77.871	38.383	13.569	7.667	226.077	67.594
Cosenza	47.372	27.469	134.817	70.409	35.617	12.273	6.693	264.871	69.779
Catanzaro	46.426	27.438	142.272	76.103	39.394	14.024	7.764	278.825	74.596
Reggio di Calabria	41.957	24.662	101.816	80.951	39.823	15.642	7.840	240.366	72.325
CALABRIA	135.755	79.569	378.905	227.463	114.834	41.939	22.297	784.062	216.700
Trapani	21.362	12.640	103.264	46.058	29.198	11.723	5.470	182.407	47.308
Palermo	66.181	39.179	305.260	96.888	70.069	23.962	14.038	492.291	123.286
Messina	42.158	24.240	135.745	86.062	47.413	13.510	7.684	277.475	79.337
Agrigento	24.554	14.364	111.425	50.868	33.580	8.728	4.757	195.575	52.701
Caltanissetta	14.632	8.664	76.841	26.150	20.253	5.769	3.489	123.392	32.406
Enna	10.925	6.152	55.579	20.142	15.660	3.431	2.002	90.077	23.814
Catania	56.984	32.972	241.705	87.047	59.265	21.707	10.297	407.443	102.534
Ragusa	13.516	7.955	73.862	23.688	17.927	3.700	2.042	114.766	27.924
Siracusa	22.752	13.154	93.234	30.230	21.160	6.838	4.036	153.054	38.350
SICILIA	273.064	159.320	1.196.915	467.133	314.525	99.368	53.815	2.036.480	527.660
Sassari	25.906	13.712	95.706	35.726	25.369	8.299	4.524	165.637	43.605
Nuoro	19.480	10.031	60.389	30.462	19.449	5.324	2.881	115.655	32.361
Cagliari	56.515	30.423	185.775	72.325	52.208	14.070	7.663	328.685	90.294
SARDEGNA	101.901	54.166	341.870	138.513	97.026	27.693	15.068	609.977	166.260
ITALIA	2.904.854	1.677.115	11.890.894	6.174.513	3.558.131	922.894	489.909	21.893.155	5.725.155

Tav. 11 — Famiglie residenti per condizione del capo famiglia

PROVINCIE E REGIONI	FAMIGLIE CON CAPO FAMIGLIA IN CONDIZIONE PROFESSIONALE			FAMIGLIE CON CAPO FAMIGLIA IN CONDIZIONE NON PROFESSIONALE			T O T A L E		
	Famiglie	Componenti		Famiglie	Componenti		Famiglie	Componenti	
		MF	M		MF	M		MF	M
Torino	539.099	1.752.832	889.883	238.066	498.745	216.061	777.165	2.251.577	1.105.944
Vercelli	86.738	280.567	141.489	59.532	118.399	49.956	146.270	398.966	191.445
Novara	105.146	353.361	178.635	66.200	135.795	58.009	171.346	489.156	236.644
Cuneo	112.933	388.170	200.393	61.394	141.941	64.746	174.327	530.111	265.139
Asti	47.866	159.892	81.439	26.331	55.442	24.613	74.197	215.334	106.052
Alessandria	104.565	337.838	171.252	65.911	137.673	60.154	170.476	475.511	231.406
<b>PIEMONTE</b>	<b>996.347</b>	<b>3.272.660</b>	<b>1.663.091</b>	<b>517.434</b>	<b>1.087.995</b>	<b>473.539</b>	<b>1.513.781</b>	<b>4.360.655</b>	<b>2.136.630</b>
<b>VALLE D'AOSTA</b>	<b>24.165</b>	<b>77.301</b>	<b>39.532</b>	<b>13.753</b>	<b>30.534</b>	<b>14.342</b>	<b>37.918</b>	<b>107.835</b>	<b>53.874</b>
Varese	152.008	537.837	270.503	77.484	179.105	77.106	229.492	716.942	347.609
Como	142.726	518.292	260.837	77.672	190.350	83.362	220.398	708.642	344.199
Sondrio	30.249	118.144	59.977	17.751	47.820	22.319	48.000	165.964	82.296
Milano	899.501	3.003.775	1.508.217	381.197	854.821	363.129	1.280.698	3.858.596	1.871.346
Bergamo	163.067	621.219	315.376	76.924	196.950	88.544	239.991	818.169	403.920
Brescia	190.042	708.176	358.386	92.348	237.366	107.376	282.390	945.542	465.762
Pavia	113.177	374.694	189.053	67.571	145.128	64.295	180.748	519.822	253.348
Cremona	69.814	247.166	124.519	34.785	79.695	35.230	104.599	326.861	159.749
Mantova	76.994	291.178	145.561	31.334	80.717	36.560	108.328	371.895	182.121
<b>LOMBARDIA</b>	<b>1.837.578</b>	<b>6.420.481</b>	<b>3.232.429</b>	<b>857.066</b>	<b>2.011.952</b>	<b>877.921</b>	<b>2.694.644</b>	<b>8.432.433</b>	<b>4.110.350</b>
Bolzano-Bozen	81.194	327.456	165.087	29.982	78.144	34.410	111.176	405.600	199.497
Trento	78.763	297.913	151.029	48.204	122.284	54.699	126.967	420.197	205.728
<b>TRENTINO-ALTO ADIGE</b>	<b>159.957</b>	<b>625.369</b>	<b>316.116</b>	<b>78.186</b>	<b>200.428</b>	<b>89.109</b>	<b>238.143</b>	<b>825.797</b>	<b>405.225</b>
Verona	142.588	544.486	273.302	65.635	177.897	81.393	208.223	722.383	354.695
Vicenza	125.300	491.107	246.563	61.054	175.668	81.082	186.354	666.775	327.645
Belluno	41.227	149.373	74.898	27.958	68.086	30.061	69.185	217.459	104.959
Treviso	123.099	494.081	247.750	55.447	164.604	75.055	178.546	658.685	322.805
Venezia	159.453	613.552	308.144	66.567	183.270	82.597	226.020	796.822	390.741
Padova	141.567	576.007	287.155	55.767	176.195	81.756	197.334	752.202	368.911
Rovigo	46.852	184.999	92.508	22.698	62.938	29.281	69.550	247.937	121.789
<b>VENETO</b>	<b>780.086</b>	<b>3.053.605</b>	<b>1.530.320</b>	<b>355.126</b>	<b>1.008.658</b>	<b>461.225</b>	<b>1.135.212</b>	<b>4.062.263</b>	<b>1.991.545</b>
Pordenone	49.180	185.701	93.437	25.376	65.331	28.738	74.556	251.032	122.175
Udine	96.705	351.648	176.169	60.560	157.853	71.698	157.265	509.501	247.867
Gorizia	30.698	102.893	51.048	16.612	36.429	15.453	47.310	139.322	66.501
Trieste	66.599	199.604	98.590	49.932	95.646	38.485	116.531	295.250	137.075
<b>FRIULI-VENEZIA GIULIA</b>	<b>243.182</b>	<b>839.846</b>	<b>419.244</b>	<b>152.480</b>	<b>355.259</b>	<b>154.374</b>	<b>395.662</b>	<b>1.195.105</b>	<b>573.618</b>
Imperia	49.869	160.474	80.697	30.544	61.738	26.496	80.413	222.212	107.193
Savona	64.336	207.257	104.693	39.957	84.901	37.607	104.293	292.158	142.300
Genova	231.855	734.590	368.751	160.820	334.715	141.715	392.675	1.069.305	510.466
La Spezia	52.631	171.694	86.409	34.255	70.794	30.416	86.886	242.488	116.825
<b>LIGURIA</b>	<b>398.691</b>	<b>1.274.015</b>	<b>640.550</b>	<b>265.576</b>	<b>552.148</b>	<b>236.234</b>	<b>664.267</b>	<b>1.826.163</b>	<b>876.784</b>
Piacenza	61.182	207.726	105.633	30.741	72.730	32.644	91.923	280.456	138.277
Parma	84.840	289.457	146.210	42.206	101.214	45.164	127.046	390.671	191.374
Reggio nell'Emilia	82.955	296.321	149.392	35.293	91.676	42.032	118.248	387.997	191.424
Modena	120.566	427.071	214.638	46.470	121.483	55.759	167.036	548.554	270.397
Bologna	206.667	683.503	340.478	96.264	223.572	97.861	302.931	907.075	438.339
Ferrara	82.707	293.980	146.047	35.246	86.332	39.116	117.953	380.312	185.163
Ravenna	77.076	273.889	137.483	31.276	74.862	33.660	108.352	348.751	171.143
Forlì	116.057	433.685	218.369	47.319	126.673	58.479	163.376	560.358	276.848
<b>EMILIA-ROMAGNA</b>	<b>832.050</b>	<b>2.905.632</b>	<b>1.458.250</b>	<b>364.815</b>	<b>898.542</b>	<b>404.715</b>	<b>1.196.865</b>	<b>3.804.174</b>	<b>1.862.965</b>
Massa-Carrara	40.003	141.907	71.263	24.946	57.821	25.879	64.949	199.728	97.142
Lucca	70.830	256.835	127.572	45.106	119.869	54.016	115.936	376.704	181.588
Pistoia	50.668	181.094	90.306	26.896	70.886	32.519	77.564	251.980	122.825
Firenze	232.429	829.839	410.944	109.620	302.178	136.668	342.049	1.132.017	547.612
Livorno	71.583	250.015	124.796	34.386	80.691	36.102	105.969	330.706	160.898
Pisa	76.723	273.415	136.563	38.051	96.659	44.473	114.774	370.074	181.036
Arezzo	61.179	228.670	115.090	27.808	74.395	35.247	88.987	303.065	150.337
Siena	51.653	188.450	94.906	24.762	64.531	30.331	76.415	252.981	125.237
Grosseto	46.670	161.549	81.936	23.192	52.698	24.453	69.862	214.247	106.389
<b>TOSCANA</b>	<b>701.738</b>	<b>2.511.774</b>	<b>1.253.376</b>	<b>354.767</b>	<b>919.728</b>	<b>419.688</b>	<b>1.056.505</b>	<b>3.431.502</b>	<b>1.673.064</b>

## Segue Tav. 11 — Famiglie residenti per condizione del capo famiglia

PROVINCIE E REGIONI	FAMIGLIE CON CAPO FAMIGLIA IN CONDIZIONE PROFESSIONALE			FAMIGLIE CON CAPO FAMIGLIA IN CONDIZIONE NON PROFESSIONALE			T O T A L E		
	Famiglie	Componenti		Famiglie	Componenti		Famiglie	Componenti	
		MF	M		MF	M		MF	M
Perugia	104.388	401.583	202.529	49.814	144.684	68.971	154.202	546.267	271.500
Terni	46.448	168.472	84.862	21.139	52.431	24.377	67.587	220.903	109.239
UMBRIA	150.836	570.055	287.391	70.953	197.115	93.348	221.789	767.170	380.739
Pesaro e Urbino	61.215	234.416	118.447	29.808	79.210	37.012	91.023	313.626	155.459
Ancona	83.225	315.978	157.313	37.043	95.401	42.235	120.268	411.379	199.548
Macerata	55.130	220.636	109.859	21.683	61.796	28.368	76.813	282.432	138.227
Ascoli Piceno	65.341	266.531	132.954	23.841	70.851	32.508	89.182	337.382	165.462
MARCHE	264.911	1.037.561	518.573	112.375	307.258	140.123	377.286	1.344.819	658.696
Viterbo	51.827	188.755	96.322	27.726	64.823	30.390	79.553	253.578	126.712
Rieti	26.927	103.313	52.529	15.279	37.941	17.886	42.206	141.254	70.415
Roma	745.001	2.719.343	1.354.400	281.879	709.627	311.155	1.026.880	3.428.970	1.665.555
Latina	73.373	297.427	151.127	28.256	76.505	36.270	101.629	373.932	187.397
Frosinone	78.082	310.300	157.215	41.618	108.845	50.378	119.700	419.145	207.593
LAZIO	975.210	3.619.138	1.811.593	394.758	997.741	446.079	1.369.968	4.616.879	2.257.672
L'Aquila	53.882	208.604	105.038	33.200	80.885	36.091	87.082	289.489	141.129
Teramo	46.024	195.824	98.853	19.458	58.931	27.700	65.482	254.755	126.553
Pescara	51.143	202.669	101.459	22.654	59.957	27.063	73.797	262.626	128.522
Chieti	68.500	267.453	134.449	31.429	80.852	35.944	99.929	348.305	170.393
ABRUZZI	219.549	874.550	439.799	106.741	280.825	126.798	326.290	1.155.175	566.597
Isernia	16.505	66.272	33.242	9.874	25.446	11.494	26.379	91.718	44.736
Campobasso	43.368	170.245	85.475	23.485	55.962	24.984	66.853	226.207	110.459
MOLISE	59.873	236.517	118.717	33.359	81.408	36.478	93.232	317.925	155.198
Caserta	119.780	522.639	264.299	56.806	148.708	66.062	176.586	671.347	330.361
Benevento	50.461	210.017	105.772	27.998	75.024	34.851	78.459	285.041	140.623
Napoli	451.751	2.028.011	1.022.545	219.812	662.094	293.848	671.563	2.690.105	1.316.393
Avellino	78.597	325.465	165.367	38.589	99.779	45.488	117.186	425.244	210.855
Salerno	169.460	726.196	366.503	77.845	223.028	102.223	247.305	949.224	468.726
CAMPANIA	870.049	3.812.328	1.924.486	421.050	1.208.633	542.472	1.291.099	5.020.961	2.466.958
Foggia	120.267	517.260	262.816	56.406	134.329	59.355	176.673	651.589	322.171
Bari	242.059	1.041.390	527.453	115.174	296.752	130.205	357.233	1.338.142	657.658
Taranto	97.844	400.990	203.903	42.198	107.886	47.206	140.042	508.876	251.109
Brindisi	66.880	276.782	139.349	32.242	86.342	38.212	99.122	363.124	177.561
Lecce	115.738	484.698	242.456	73.480	207.217	93.270	189.218	691.915	335.726
PUGLIA	642.788	2.721.120	1.375.977	319.500	832.526	368.248	962.288	3.553.646	1.744.225
Potenza	74.261	310.028	157.434	38.095	94.611	43.439	112.356	404.639	200.873
Matera	36.837	155.025	79.192	15.840	38.847	17.519	52.677	193.872	96.711
BASILICATA	111.098	465.053	236.626	53.935	133.458	60.958	165.033	598.511	297.584
Cosenza	127.655	546.567	277.576	54.742	141.115	62.117	182.397	687.682	339.693
Catanzaro	124.653	551.011	282.669	65.688	161.924	71.648	190.341	712.935	354.317
Reggio di Calabria	96.654	412.507	210.237	61.853	161.329	72.587	158.507	573.836	282.824
CALABRIA	348.962	1.510.085	770.482	182.283	464.368	206.352	531.245	1.974.453	976.834
Trapani	75.175	292.421	147.999	44.177	109.131	48.793	119.352	401.552	196.792
Palermo	196.470	812.471	410.954	111.267	299.750	132.737	307.737	1.112.221	543.691
Messina	118.439	464.700	234.364	75.473	183.460	79.557	193.912	648.160	313.921
Agrigento	78.293	318.194	163.941	51.047	132.232	61.509	129.340	450.426	225.450
Caltanissetta	47.298	198.688	101.977	31.250	81.361	36.995	78.548	280.049	138.972
Enna	34.643	141.650	72.680	23.202	59.083	27.292	57.845	200.733	99.972
Catania	170.425	689.304	351.765	94.905	241.748	107.850	265.330	931.052	459.615
Ragusa	49.816	187.841	96.209	29.227	65.194	28.345	79.043	253.035	124.554
Siracusa	72.286	282.566	145.079	34.072	78.595	35.019	106.358	361.161	180.098
SICILIA	842.845	3.387.835	1.724.968	494.620	1.250.554	558.097	1.337.465	4.638.389	2.283.065
Sassari	66.508	285.198	145.033	37.312	106.537	48.355	103.820	391.735	193.388
Nuoro	39.291	178.745	90.779	29.101	90.970	41.704	68.392	269.715	132.483
Cagliari	126.641	563.707	285.230	73.627	230.607	109.445	200.268	794.314	394.675
SARDEGNA	232.440	1.027.650	521.042	140.040	428.114	199.504	372.480	1.455.764	720.546
ITALIA	10.692.355	40.242.575	20.282.562	5.288.817	13.247.044	5.909.604	15.981.172	53.489.619	26.192.166

Tav. 12 — Famiglie residenti con il capo famiglia in condizione

PROVINCIE E REGIONI	AGRICOLTURA, FORESTE, CACCIA E PESCA		INDUSTRIE ESTRATTIVE E MANIFATTURIERE		INDUSTRIE DELLE COSTRUZIONI E DELL'INSTALLAZIONE DI IMPIANTI		ENERGIA ELETTRICA, GAS E ACQUA		COMMERCIO	
	Famiglie	Componenti	Famiglie	Componenti	Famiglie	Componenti	Famiglie	Componenti	Famiglie	Componenti
Torino	21.834	74.650	309.610	1.018.344	43.177	152.959	6.268	20.333	55.383	170.400
Vercelli	10.108	32.594	40.515	132.199	9.619	33.257	918	2.929	10.764	33.800
Novara	7.826	26.683	47.849	162.662	13.248	47.957	1.956	6.648	13.315	42.588
Cuneo	35.993	132.070	33.691	113.880	10.136	35.254	1.105	3.726	12.880	42.492
Asti	16.872	55.661	13.681	46.917	4.246	15.763	330	1.113	4.813	15.424
Alessandria	22.634	72.874	34.811	113.176	10.706	37.840	985	3.146	12.636	39.312
<b>PIEMONTE</b>	<b>115.267</b>	<b>394.532</b>	<b>480.157</b>	<b>1.587.178</b>	<b>91.132</b>	<b>323.030</b>	<b>11.562</b>	<b>37.895</b>	<b>109.791</b>	<b>344.016</b>
<b>VALLE D'AOSTA</b>	<b>3.020</b>	<b>9.087</b>	<b>8.534</b>	<b>28.163</b>	<b>3.125</b>	<b>10.869</b>	<b>931</b>	<b>3.194</b>	<b>3.014</b>	<b>9.080</b>
Varese	2.691	9.891	86.253	305.270	18.876	71.576	1.446	5.216	17.363	59.477
Como	5.556	20.769	74.028	270.995	18.182	70.401	1.296	4.698	18.500	65.461
Sondrio	3.967	15.256	7.066	28.213	7.525	31.321	1.284	5.364	3.491	12.947
Milano	17.096	65.473	458.637	1.548.896	74.697	272.780	8.836	29.800	130.153	420.973
Bergamo	10.970	47.946	78.039	298.557	26.451	103.802	2.055	8.114	19.186	70.627
Brescia	23.335	100.419	81.777	303.352	25.940	99.238	2.664	10.058	23.733	82.911
Pavia	20.200	70.285	43.138	142.565	10.907	37.837	1.293	4.232	15.019	48.123
Cremona	16.724	65.734	22.332	76.988	6.581	23.566	698	2.421	9.257	31.887
Mantova	22.710	95.920	21.581	78.773	7.337	27.481	896	3.195	9.781	34.964
<b>LOMBARDIA</b>	<b>123.249</b>	<b>491.693</b>	<b>872.851</b>	<b>3.053.609</b>	<b>196.496</b>	<b>738.002</b>	<b>20.468</b>	<b>73.098</b>	<b>246.483</b>	<b>827.370</b>
Bolzano-Bozen	18.428	95.165	18.551	72.146	9.130	37.818	1.238	4.701	13.078	45.571
Trento	12.872	50.627	21.310	81.453	12.475	49.813	1.821	7.534	11.120	39.902
<b>TRENTINO-ALTO ADIGE</b>	<b>31.300</b>	<b>145.792</b>	<b>39.861</b>	<b>153.599</b>	<b>21.605</b>	<b>87.631</b>	<b>3.059</b>	<b>12.235</b>	<b>24.198</b>	<b>85.473</b>
Verona	25.642	113.499	44.076	165.107	15.940	62.894	1.665	6.247	19.616	70.697
Vicenza	16.547	75.076	53.855	206.088	14.768	60.428	1.121	4.427	15.158	57.475
Belluno	4.198	15.664	9.888	36.223	10.384	39.056	1.047	3.900	6.806	23.854
Treviso	24.286	114.798	43.433	170.187	15.637	62.698	1.374	5.259	14.818	55.563
Venezia	17.956	85.149	49.379	189.505	19.802	81.156	2.736	9.954	24.374	87.275
Padova	24.302	115.209	42.245	168.477	16.942	72.278	1.353	5.534	24.353	94.520
Rovigo	13.619	59.122	10.629	40.272	5.754	23.310	499	1.936	6.217	23.432
<b>VENETO</b>	<b>126.550</b>	<b>578.517</b>	<b>253.505</b>	<b>975.859</b>	<b>99.227</b>	<b>401.820</b>	<b>9.795</b>	<b>37.257</b>	<b>111.342</b>	<b>412.816</b>
Pordenone	8.324	34.887	18.853	71.048	6.536	24.884	563	2.181	5.631	20.168
Udine	13.153	54.280	26.948	97.879	16.893	63.605	1.092	3.948	13.282	45.754
Gorizia	2.278	8.849	11.942	40.087	2.521	8.807	442	1.461	4.021	12.708
Trieste	645	2.062	17.235	52.427	5.066	16.036	740	2.383	10.942	31.532
<b>FRIULI-VENEZIA GIULIA</b>	<b>24.400</b>	<b>100.078</b>	<b>74.978</b>	<b>261.441</b>	<b>31.016</b>	<b>113.332</b>	<b>2.837</b>	<b>9.973</b>	<b>33.876</b>	<b>110.162</b>
Imperia	11.246	34.910	6.000	19.107	8.719	32.104	556	1.794	9.646	29.400
Savona	6.231	19.889	19.037	61.565	9.366	33.234	944	3.068	10.660	32.758
Genova	6.332	19.958	72.108	229.886	23.644	83.027	3.080	9.896	35.973	108.264
La Spezia	2.857	9.535	19.114	61.584	5.367	18.798	1.330	4.542	6.627	20.401
<b>LIGURIA</b>	<b>26.666</b>	<b>84.292</b>	<b>116.259</b>	<b>372.142</b>	<b>47.096</b>	<b>167.163</b>	<b>5.910</b>	<b>19.300</b>	<b>62.906</b>	<b>190.823</b>
Piacenza	14.766	54.369	16.601	55.156	7.110	24.329	1.194	4.014	7.628	25.021
Parma	16.698	62.469	25.371	85.611	9.819	33.477	971	3.336	11.476	37.565
Reggio nell'Emilia	18.817	76.497	28.328	97.407	9.472	33.314	780	2.803	9.776	33.656
Modena	23.869	93.832	45.542	158.309	13.610	48.468	965	3.438	14.239	48.244
Bologna	23.862	91.839	66.954	217.063	20.506	70.574	1.973	6.655	31.359	100.011
Ferrara	22.675	86.644	21.416	74.221	10.324	37.661	998	3.544	9.759	33.032
Ravenna	19.821	78.684	19.960	68.161	9.788	35.208	643	2.224	9.166	30.666
Forlì	21.781	94.385	26.277	94.303	19.754	75.451	840	3.147	18.890	67.012
<b>EMILIA-ROMAGNA</b>	<b>162.289</b>	<b>638.719</b>	<b>250.449</b>	<b>850.231</b>	<b>100.383</b>	<b>358.482</b>	<b>8.364</b>	<b>29.161</b>	<b>112.293</b>	<b>375.207</b>
Massa-Carrara	2.893	9.983	15.495	56.256	6.081	22.684	484	1.761	4.668	15.312
Lucca	8.578	32.439	24.074	88.437	9.117	34.400	820	3.027	11.366	39.518
Pistoia	7.740	30.451	18.834	66.748	5.924	22.269	352	1.245	7.071	23.816
Firenze	17.638	76.875	87.947	311.884	24.266	92.154	2.515	8.792	36.049	124.353
Livorno	4.827	18.484	24.277	84.398	8.612	30.532	830	2.918	9.760	32.834
Pisa	10.234	41.544	27.428	97.579	7.813	28.894	1.756	6.091	8.605	29.146
Arezzo	12.794	55.369	16.698	59.350	9.895	37.457	1.106	3.986	6.490	23.023
Siena	12.186	51.038	14.241	50.454	5.778	20.933	364	1.274	6.016	20.684
Grosseto	12.246	45.664	8.957	30.349	6.632	23.374	532	1.835	5.617	18.205
<b>TOSCANA</b>	<b>89.136</b>	<b>361.847</b>	<b>237.951</b>	<b>845.455</b>	<b>84.118</b>	<b>312.697</b>	<b>8.759</b>	<b>30.929</b>	<b>95.642</b>	<b>326.891</b>



## professionale, per ramo di attività economica del capo famiglia

TRASPORTI E COMUNICAZIONI		CREDITO E ASSICURAZIONE		SERVIZI		PUBBLICA AMMINISTRAZIONE		PROVINCIE E REGIONI	
Famiglie	Componenti	Famiglie	Componenti	Famiglie	Componenti	Famiglie	Componenti		
29.651	97.112	9.374	28.391	41.608	120.258	22.194	70.385	Torino	
3.552	11.482	1.596	5.159	5.733	16.590	3.933	12.557	Vercelli	
6.391	21.255	1.992	6.486	7.147	21.196	5.422	17.886	Novara	
5.421	18.328	1.569	5.157	6.800	19.736	5.338	17.527	Cuneo	
2.560	8.575	692	2.203	2.427	7.044	2.245	7.192	Asti	
8.647	28.496	1.747	5.507	7.143	20.560	5.256	16.927	Alessandria	
<b>56.222</b>	<b>185.248</b>	<b>16.970</b>	<b>52.903</b>	<b>70.858</b>	<b>205.384</b>	<b>44.388</b>	<b>142.474</b>	<b>PIEMONTE</b>	
<b>1.254</b>	<b>4.075</b>	<b>298</b>	<b>896</b>	<b>2.016</b>	<b>5.679</b>	<b>1.973</b>	<b>6.248</b>	<b>VALLE D'AOSTA</b>	
6.843	24.183	2.358	8.153	9.987	32.115	6.191	21.956	Varese	
7.210	25.909	2.354	8.368	10.021	32.284	5.579	19.407	Como	
1.660	6.604	381	1.433	3.110	10.554	1.765	6.452	Sondrio	
58.683	196.336	26.593	85.218	90.989	272.521	33.817	111.778	Milano	
6.623	25.104	2.610	9.205	11.513	37.345	5.620	20.519	Bergamo	
8.178	30.602	2.668	9.464	13.493	42.631	8.254	29.501	Brescia	
6.899	22.948	2.150	6.974	8.464	25.136	5.107	16.594	Pavia	
3.526	12.420	1.210	4.164	5.839	17.669	3.647	12.317	Cremona	
3.529	13.350	1.127	4.070	6.457	21.018	3.576	12.407	Mantova	
<b>103.151</b>	<b>357.456</b>	<b>41.451</b>	<b>137.049</b>	<b>159.873</b>	<b>491.273</b>	<b>73.556</b>	<b>250.931</b>	<b>LOMBARDIA</b>	
5.518	20.443	1.332	4.588	6.742	21.221	7.177	25.803	Bolzano-Bozen	
4.383	16.961	1.362	4.998	6.865	22.118	6.555	24.507	Trento	
<b>9.901</b>	<b>37.404</b>	<b>2.694</b>	<b>9.586</b>	<b>13.607</b>	<b>43.339</b>	<b>13.732</b>	<b>50.310</b>	<b>TRENTINO-ALTO ADIGE</b>	
11.023	41.131	2.660	9.573	12.109	39.555	9.857	35.783	Verona	
5.889	23.077	1.718	6.428	9.576	32.874	6.668	25.234	Vicenza	
1.795	6.448	456	1.657	3.036	9.604	3.617	12.967	Belluno	
6.132	23.843	1.567	5.724	9.298	31.629	6.554	24.380	Treviso	
16.845	62.873	2.933	10.334	12.607	41.978	12.821	45.328	Venezia	
7.508	30.315	2.376	8.775	13.770	47.857	8.718	33.042	Padova	
2.235	8.789	654	2.460	3.954	13.494	3.291	12.184	Rovigo	
<b>51.427</b>	<b>196.476</b>	<b>12.364</b>	<b>44.951</b>	<b>64.350</b>	<b>216.991</b>	<b>51.526</b>	<b>188.918</b>	<b>VENETO</b>	
1.561	5.923	538	1.921	3.241	10.734	3.933	13.955	Pordenone	
6.243	22.567	1.574	5.494	8.099	25.163	9.421	32.958	Udine	
2.320	7.909	436	1.421	2.880	8.509	3.858	13.142	Gorizia	
11.767	36.844	2.354	7.148	8.240	22.028	9.610	29.144	Trieste	
<b>21.891</b>	<b>73.243</b>	<b>4.902</b>	<b>15.984</b>	<b>22.460</b>	<b>66.434</b>	<b>26.822</b>	<b>89.199</b>	<b>FRIULI-VENEZIA GIULIA</b>	
3.960	13.057	836	2.702	5.347	15.712	3.559	11.688	Imperia	
7.172	23.127	944	3.032	5.782	16.846	4.200	13.738	Savona	
42.198	137.316	5.996	19.068	26.476	75.625	16.048	51.550	Genova	
6.363	21.704	778	2.527	4.072	11.987	6.123	20.616	La Spezia	
<b>59.693</b>	<b>195.204</b>	<b>8.554</b>	<b>27.329</b>	<b>41.677</b>	<b>120.170</b>	<b>29.930</b>	<b>97.592</b>	<b>LIGURIA</b>	
4.337	14.988	924	3.011	4.727	13.857	3.895	12.981	Piacenza	
4.817	16.994	2.037	6.865	8.445	25.603	5.206	17.537	Parma	
3.696	13.116	1.358	4.742	6.792	21.444	3.936	13.342	Reggio nell'Emilia	
5.746	20.591	1.863	6.412	9.320	29.276	5.412	18.501	Modena	
19.592	65.312	4.431	14.443	23.771	70.316	14.219	47.290	Bologna	
4.232	15.262	1.298	4.448	7.450	23.602	4.555	15.566	Ferrara	
5.700	20.146	1.310	4.450	6.120	18.748	4.568	15.602	Ravenna	
7.465	28.128	2.025	7.144	10.701	34.097	8.324	30.018	Forlì	
<b>55.585</b>	<b>194.537</b>	<b>15.246</b>	<b>51.515</b>	<b>77.326</b>	<b>236.943</b>	<b>50.115</b>	<b>170.837</b>	<b>EMILIA-ROMAGNA</b>	
2.969	10.657	560	1.974	3.553	11.533	3.300	11.747	Massa-Carrara	
4.595	17.063	1.266	4.515	6.824	22.323	4.190	15.113	Lucca	
2.878	10.248	835	2.924	4.168	13.355	2.866	10.038	Pistoia	
17.981	63.739	5.434	18.622	24.666	77.793	15.933	55.627	Firenze	
8.139	29.541	1.139	3.921	6.113	19.659	7.886	27.728	Livorno	
4.616	16.409	1.194	4.130	8.695	27.595	6.382	22.027	Pisa	
3.691	13.744	939	3.370	5.075	16.356	4.491	16.015	Arezzo	
3.003	10.691	1.562	5.365	5.068	16.093	3.435	11.918	Siena	
3.326	11.529	654	2.161	3.780	11.416	4.926	17.016	Grosseto	
<b>51.198</b>	<b>183.621</b>	<b>13.583</b>	<b>46.982</b>	<b>67.942</b>	<b>216.123</b>	<b>53.409</b>	<b>187.229</b>	<b>TOSCANA</b>	

Segue Tav. 12 — Famiglie residenti con il capo famiglia in condizione

PROVINCIE E REGIONI	AGRICOLTURA, FORESTE, CACCIA E PESCA		INDUSTRIE ESTRATTIVE E MANIFATTURIERE		INDUSTRIE DELLE COSTRUZIONI E DELL'INSTALLAZIONE DI IMPIANTI		ENERGIA ELETTRICA, GAS E ACQUA		COMMERCIO	
	Famiglie	Componenti	Famiglie	Componenti	Famiglie	Componenti	Famiglie	Componenti	Famiglie	Componenti
Perugia	25.603	113.466	23.818	88.022	16.315	62.749	1.197	4.444	10.524	37.730
Terni	8.181	33.824	15.885	55.723	6.683	24.801	938	3.238	4.693	16.040
UMBRIA	33.784	147.290	39.703	143.745	22.998	87.550	2.135	7.682	15.217	53.770
Pesaro e Urbino	13.549	59.025	14.709	54.784	10.683	41.213	404	1.507	6.600	23.655
Ancona	14.976	68.452	22.077	80.523	10.342	39.551	873	3.187	10.637	37.572
Macerata	16.599	76.133	13.814	52.671	7.056	27.853	517	1.932	5.683	20.922
Ascoli Piceno	17.758	82.677	16.717	65.506	9.604	38.955	625	2.376	6.961	26.286
MARCHE	62.882	286.287	67.317	253.484	37.685	147.572	2.419	9.002	29.881	108.435
Viterbo	18.294	67.284	7.694	27.942	7.044	26.547	465	1.682	5.514	19.655
Rieti	8.989	35.068	3.995	15.181	4.447	18.050	440	1.689	2.483	9.066
Roma	34.055	130.305	132.584	480.177	102.416	407.120	9.726	36.865	107.878	388.811
Latina	16.052	67.681	17.153	67.362	15.056	64.034	936	3.826	7.460	29.213
Frosinone	17.316	66.275	18.067	71.519	17.341	73.892	753	3.015	6.936	26.981
LAZIO	94.706	366.613	179.493	662.181	146.304	589.643	12.320	47.077	130.271	473.726
L'Aquila	14.468	53.688	6.762	26.160	11.675	48.679	674	2.656	5.314	20.253
Teramo	14.445	67.501	8.363	34.261	8.812	37.686	490	2.026	4.310	16.971
Pescara	9.119	38.590	9.966	39.031	9.038	37.589	566	2.258	7.649	28.994
Chieti	22.107	86.473	12.317	47.915	13.126	53.674	555	2.215	6.017	22.865
ABRUZZI	60.139	246.252	37.408	147.367	42.651	177.628	2.285	9.155	23.290	89.083
Isernia	6.039	23.883	1.639	6.572	4.148	17.747	174	734	1.211	4.800
Campobasso	16.535	63.819	5.151	20.529	7.797	32.346	372	1.472	3.546	13.763
MOLISE	22.574	87.702	6.790	27.101	11.945	50.093	546	2.206	4.757	18.563
Caserta	31.592	133.878	22.166	95.882	26.584	127.293	947	4.173	10.147	42.546
Benevento	20.284	82.793	5.736	23.929	8.728	38.946	389	1.652	3.883	15.897
Napoli	42.957	197.484	116.841	521.422	60.820	301.512	6.008	26.632	64.693	286.523
Avellino	26.732	106.855	10.798	45.397	18.149	79.823	463	1.964	5.934	24.237
Salerno	48.720	208.726	32.824	140.090	29.187	131.595	1.245	5.386	17.284	72.376
CAMPANIA	170.285	729.736	188.365	826.720	143.468	679.169	9.052	39.807	101.941	441.579
Foggia	46.424	200.680	17.051	71.502	16.946	75.720	878	3.798	10.812	43.989
Bari	67.682	296.801	46.407	196.505	28.226	127.289	2.755	11.466	29.453	123.218
Taranto	24.263	103.605	29.192	116.254	11.417	49.848	673	2.675	8.215	32.513
Brindisi	27.398	114.352	12.119	49.271	6.939	29.792	532	2.134	5.525	22.126
Lecce	45.102	195.590	17.058	68.041	15.827	67.205	806	3.361	11.346	46.421
PUGLIA	210.869	911.028	121.827	501.573	79.355	349.854	5.644	23.434	65.351	268.267
Potenza	25.899	107.844	7.741	31.391	19.354	84.271	1.027	4.255	5.151	20.474
Matera	12.166	52.153	5.644	22.090	7.832	34.706	306	1.268	2.498	10.057
BASILICATA	38.065	159.997	13.385	53.481	27.186	118.977	1.333	5.523	7.649	30.531
Cosenza	35.125	151.249	14.674	61.021	36.957	166.357	1.096	4.591	11.110	45.605
Catanzaro	37.201	166.598	15.593	68.072	31.152	143.663	1.173	4.981	10.633	45.523
Reggio di Calabria	29.149	128.488	10.231	42.001	19.288	86.740	643	2.649	9.215	36.987
CALABRIA	101.475	446.335	40.498	171.094	87.397	396.760	2.912	12.221	30.958	128.115
Trapani	27.785	108.668	12.627	48.533	9.438	37.415	580	2.336	7.228	27.509
Palermo	47.071	197.495	32.026	132.325	26.686	116.964	3.067	12.759	23.458	95.234
Messina	31.191	123.595	16.284	62.549	18.338	76.525	1.282	5.029	13.676	51.645
Agrigento	31.907	129.578	9.764	39.602	13.629	57.119	678	2.836	5.751	22.252
Caltanissetta	13.998	61.157	9.312	38.653	8.946	39.011	368	1.502	3.689	14.354
Enna	10.857	45.352	4.444	18.151	9.059	38.015	272	1.092	2.282	8.781
Catania	49.582	206.448	27.439	107.973	23.630	99.018	1.730	7.352	21.293	83.776
Ragusa	20.206	78.195	6.809	24.815	6.806	25.795	225	884	4.006	14.324
Siracusa	24.299	96.320	15.086	59.071	8.911	35.776	603	2.401	5.949	22.078
SICILIA	256.896	1.046.808	133.791	531.672	125.443	525.638	8.805	36.191	87.332	339.953
Sassari	16.427	71.038	11.321	47.915	10.408	48.475	651	3.065	7.674	30.886
Nuoro	14.041	65.809	4.734	21.959	6.315	30.368	608	2.969	3.500	14.698
Cagliari	26.895	122.661	25.263	114.665	17.747	83.098	3.473	16.638	15.152	63.407
SARDEGNA	57.363	259.508	41.318	184.539	34.470	161.941	4.732	22.672	26.326	108.991
ITALIA	1.810.915	7.492.113	3.204.440	11.630.634	1.433.100	5.797.851	123.868	468.012	1.322.518	4.742.861

professionale, per ramo di attività economica dal capo famiglia

TRASPORTI E COMUNICAZIONI		CREDITO E ASSICURAZIONE		SERVIZI		PUBBLICA AMMINISTRAZIONE		PROVINCE E REGIONI
Famiglie	Componenti	Famiglie	Componenti	Famiglie	Componenti	Famiglie	Componenti	
7.566	28.419	1.635	5.939	10.262	34.046	7.468	26.768	Perugia
2.854	10.471	593	2.088	3.462	11.065	3.159	11.222	Terni
10.420	38.890	2.228	8.027	13.724	45.111	10.627	37.990	UMBRIA
3.391	13.054	1.015	3.647	5.966	19.538	4.898	17.993	Pesaro e Urbino
7.977	29.714	1.528	5.557	7.613	24.772	7.202	26.650	Ancona
2.500	9.649	815	3.034	5.010	16.890	3.136	11.552	Macerata
3.028	12.211	890	3.322	5.519	18.887	4.239	16.311	Ascoli Piceno
16.896	64.628	4.248	15.560	24.108	80.087	19.475	72.506	MARCHE
3.362	12.436	728	2.582	3.431	11.440	5.295	19.187	Viterbo
1.360	5.316	342	1.260	1.837	6.248	3.034	11.435	Rieti
73.576	279.090	25.310	89.018	109.093	362.525	150.363	545.432	Roma
4.004	16.379	789	3.022	5.070	18.528	6.853	27.382	Latina
4.743	19.550	714	2.754	5.685	20.755	6.527	25.559	Frosinone
87.045	332.771	27.883	98.636	125.116	419.496	172.072	628.995	LAZIO
3.474	13.928	711	2.697	4.757	16.944	6.047	23.599	L'Aquila
1.961	8.156	518	2.003	3.760	13.755	3.365	13.465	Teramo
3.942	15.730	834	3.093	5.860	21.154	4.169	16.230	Pescara
3.336	13.392	654	2.477	5.098	18.175	5.290	20.267	Chieti
12.713	51.206	2.717	10.270	19.475	70.028	18.871	73.561	ABRUZZI
585	2.424	92	326	1.296	4.737	1.321	5.049	Isernia
1.923	7.949	414	1.532	3.280	11.531	4.350	17.304	Campobasso
2.508	10.373	506	1.858	4.576	16.268	5.671	22.353	MOLISE
5.786	25.833	732	2.862	9.929	39.690	11.897	50.482	Caserta
2.466	10.720	393	1.570	4.137	16.393	4.445	18.067	Benevento
52.306	243.319	7.627	30.125	56.691	230.795	43.808	190.199	Napoli
3.649	16.082	478	1.948	6.276	24.041	6.118	25.118	Avellino
9.603	42.547	1.511	6.044	16.106	64.765	12.980	54.667	Salerno
73.810	338.551	10.741	42.549	93.139	375.684	79.248	338.533	CAMPANIA
7.770	36.013	1.171	4.712	9.993	41.503	9.222	39.343	Foggia
19.754	88.986	2.941	11.491	25.056	103.039	19.785	82.595	Bari
4.662	20.177	865	3.306	8.334	32.098	10.223	40.514	Taranto
2.987	13.338	643	2.581	5.319	21.144	5.418	22.044	Brindisi
4.816	21.100	1.183	4.614	11.370	44.614	8.230	33.752	Lecce
39.989	179.614	6.803	26.704	60.072	242.398	52.878	218.248	PUGLIA
3.308	14.519	518	2.018	5.486	21.235	5.777	24.021	Potenza
1.553	6.609	300	1.199	2.678	10.464	3.860	16.479	Matera
4.861	21.128	818	3.217	8.164	31.699	9.637	40.500	BASILICATA
6.148	26.559	1.438	5.739	10.176	39.590	10.931	45.856	Cosenza
7.334	32.477	1.004	4.092	10.619	42.903	9.944	42.702	Catanzaro
9.032	38.419	980	3.828	9.259	36.182	8.857	37.213	Reggio di Calabria
22.514	97.455	3.422	13.659	30.054	118.675	29.732	125.771	CALABRIA
4.653	19.118	1.175	4.555	6.137	22.753	5.552	21.534	Trapani
14.975	64.855	4.800	18.739	22.477	87.063	21.910	87.037	Palermo
9.279	38.015	1.491	5.655	11.422	40.927	15.476	60.760	Messina
3.917	16.665	967	3.849	5.296	20.091	6.384	26.202	Agrigento
2.837	12.113	520	2.017	3.621	13.533	4.007	16.348	Caltanissetta
1.443	5.910	386	1.480	2.685	9.946	3.215	12.923	Enna
11.292	47.732	2.629	10.050	18.311	67.994	14.519	58.961	Catania
3.311	12.755	629	2.381	4.183	14.683	3.641	14.009	Ragusa
3.783	15.304	887	3.263	5.674	20.801	7.094	27.552	Siracusa
55.490	232.467	13.484	51.989	79.806	297.791	81.798	325.326	SICILIA
5.264	23.802	951	3.789	6.250	24.253	7.562	31.975	Sassari
2.331	10.914	338	1.359	2.832	10.764	4.592	19.905	Nuoro
9.867	45.459	1.648	6.780	11.684	45.444	14.912	65.555	Cagliari
17.462	80.175	2.937	11.928	20.765	80.461	27.066	117.435	SARDEGNA
754.030	2.874.522	191.849	671.592	999.109	3.380.034	852.526	3.184.956	ITALIA

**Tav. 13 — Famiglie residenti con il capo famiglia in condizione professionale, per settore di attività economica e posizione nella professione del capo famiglia**

**A - TOTALE**

PROVINCIE E REGIONI	POSIZIONE NELLA PROFESSIONE DEL CAPO FAMIGLIA									
	Imprenditori e liberi professionisti		Lavoratori in proprio		Dirigenti e impiegati		Lavoratori dipendenti		Coadiuvanti	
	Famiglie	Componenti	Famiglie	Componenti	Famiglie	Componenti	Famiglie	Componenti	Famiglie	Componenti
Torino	13.027	42.840	87.782	283.098	118.372	357.898	316.913	1.060.078	3.005	8.918
Vercelli	2.810	9.694	23.471	75.926	15.123	47.373	44.711	145.682	623	1.892
Novara	3.065	10.507	22.945	76.245	21.492	68.816	56.847	195.439	797	2.354
Cuneo	3.067	10.814	52.598	188.531	14.853	46.751	41.574	139.370	841	2.704
Asti	1.072	3.666	22.641	74.125	6.191	18.971	17.669	62.195	293	935
Alessandria	2.875	9.489	37.400	118.296	17.626	54.358	45.880	153.289	784	2.406
<b>PIEMONTE</b>	<b>25.916</b>	<b>87.010</b>	<b>246.837</b>	<b>816.221</b>	<b>193.657</b>	<b>594.167</b>	<b>523.594</b>	<b>1.756.053</b>	<b>6.343</b>	<b>19.209</b>
<b>VALLE D'AOSTA</b>	<b>617</b>	<b>2.028</b>	<b>6.555</b>	<b>20.564</b>	<b>4.858</b>	<b>14.709</b>	<b>11.979</b>	<b>39.553</b>	<b>156</b>	<b>447</b>
Varese	5.089	18.376	24.545	86.473	31.929	108.034	89.217	321.109	1.228	3.845
Como	5.113	19.361	30.235	112.048	26.677	90.614	79.501	292.330	1.200	3.939
Sondrio	705	2.760	8.114	31.399	4.710	16.457	16.545	66.977	175	551
Milano	31.129	106.098	129.997	443.307	268.848	842.653	462.634	1.590.005	6.893	21.712
Bergamo	4.340	16.982	33.664	133.109	28.785	99.553	94.870	366.873	1.408	4.702
Brescia	6.316	23.894	48.111	185.702	30.523	103.389	103.430	389.541	1.662	5.650
Pavia	3.109	10.688	31.442	104.168	19.226	60.932	58.594	196.431	806	2.475
Cremona	1.814	6.577	19.278	70.855	11.504	37.555	36.688	130.390	530	1.789
Mantova	1.969	7.344	29.269	118.453	11.332	38.560	33.798	124.615	626	2.206
<b>LOMBARDIA</b>	<b>59.584</b>	<b>212.080</b>	<b>354.655</b>	<b>1.285.514</b>	<b>433.534</b>	<b>1.397.747</b>	<b>975.277</b>	<b>3.478.271</b>	<b>14.528</b>	<b>46.869</b>
Bolzano-Bozen	2.697	10.653	26.154	123.256	17.432	58.628	34.068	132.024	843	2.895
Trento	2.436	9.370	23.646	90.837	16.008	56.048	36.058	139.636	615	2.022
<b>TRENTINO-ALTO ADIGE</b>	<b>5.133</b>	<b>20.023</b>	<b>49.800</b>	<b>214.093</b>	<b>33.440</b>	<b>114.676</b>	<b>70.126</b>	<b>271.660</b>	<b>1.458</b>	<b>4.917</b>
Verona	3.446	13.105	44.288	180.032	27.658	95.965	66.201	251.818	995	3.566
Vicenza	4.665	18.736	34.801	144.644	21.742	77.764	63.271	247.169	821	2.794
Belluno	1.331	5.095	11.216	40.951	7.246	24.780	21.139	77.617	295	930
Treviso	3.183	12.562	40.662	176.962	20.507	72.338	57.926	229.178	821	3.041
Venezia	3.820	14.545	36.372	148.734	32.933	113.188	84.928	332.100	1.400	4.985
Padova	4.369	17.596	44.267	192.748	28.573	102.208	63.116	258.909	1.242	4.546
Rovigo	1.079	4.135	15.833	66.230	7.266	25.840	22.343	87.584	331	1.210
<b>VENETO</b>	<b>21.893</b>	<b>85.774</b>	<b>227.439</b>	<b>950.301</b>	<b>145.925</b>	<b>512.083</b>	<b>378.924</b>	<b>1.484.375</b>	<b>5.905</b>	<b>21.072</b>
Pordenone	1.404	5.459	13.968	55.214	9.391	32.259	24.090	91.671	327	1.098
Udine	3.240	12.042	25.989	99.025	20.405	68.450	46.443	169.980	628	2.151
Gorizia	671	2.321	6.078	20.983	7.477	24.227	16.242	54.617	230	745
Trieste	1.931	5.807	9.270	27.010	23.734	71.061	31.201	94.381	463	1.345
<b>FRIULI-VENEZIA GIULIA</b>	<b>7.246</b>	<b>25.629</b>	<b>55.305</b>	<b>202.232</b>	<b>61.007</b>	<b>195.997</b>	<b>117.976</b>	<b>410.649</b>	<b>1.648</b>	<b>5.339</b>
Imperia	1.570	5.049	18.231	56.931	8.363	26.008	21.214	71.034	491	1.452
Savona	1.830	6.173	17.953	56.872	12.481	39.001	31.420	103.267	652	1.944
Genova	6.729	22.021	39.751	122.060	65.576	204.289	117.440	379.128	2.359	7.092
La Spezia	1.227	4.133	10.244	32.487	13.297	42.844	27.529	91.203	334	1.027
<b>LIGURIA</b>	<b>11.356</b>	<b>37.376</b>	<b>86.179</b>	<b>268.350</b>	<b>99.717</b>	<b>312.142</b>	<b>197.603</b>	<b>644.632</b>	<b>3.836</b>	<b>11.515</b>
Piacenza	1.748	6.176	20.678	73.388	10.695	33.785	27.570	92.807	491	1.570
Parma	2.709	9.633	28.435	100.842	16.303	53.229	36.596	123.210	797	2.543
Reggio nell'Emilia	2.273	8.272	29.796	114.134	13.066	43.393	37.278	128.687	542	1.835
Modena	3.020	11.010	38.101	142.398	18.761	62.827	59.786	207.749	898	3.087
Bologna	5.714	19.339	53.362	186.480	48.875	156.123	97.193	316.670	1.523	4.891
Ferrara	1.927	6.823	23.773	89.512	13.891	46.833	42.567	148.915	549	1.897
Ravenna	1.716	6.091	24.118	93.382	13.042	43.489	37.691	129.204	509	1.723
Forlì	2.741	10.162	38.593	152.670	19.373	66.275	54.314	200.861	1.036	3.717
<b>EMILIA-ROMAGNA</b>	<b>21.848</b>	<b>77.506</b>	<b>256.856</b>	<b>952.806</b>	<b>154.006</b>	<b>505.954</b>	<b>392.995</b>	<b>1.348.103</b>	<b>6.345</b>	<b>21.263</b>
Massa-Carrara	1.025	3.689	8.302	28.033	7.683	26.159	22.765	83.285	228	741
Lucca	2.794	10.315	20.400	74.008	13.631	47.202	33.394	123.216	611	2.094
Pistoia	1.551	5.679	16.506	60.541	7.903	26.382	24.219	86.800	489	1.692
Firenze	8.990	32.615	57.747	215.836	55.096	184.809	108.657	390.024	1.939	6.555
Livorno	1.998	7.009	12.412	43.683	17.513	60.103	39.153	137.541	507	1.679
Pisa	2.171	7.817	19.381	72.577	16.064	53.632	38.436	137.051	671	2.338
Arezzo	1.798	6.640	17.908	72.190	11.276	38.947	29.912	109.861	285	1.032
Siena	1.321	4.744	14.391	57.340	9.761	32.835	25.916	92.585	264	946
Grosseto	1.238	4.294	14.839	53.556	8.937	29.750	21.376	73.089	280	860
<b>TOSCANA</b>	<b>22.886</b>	<b>82.802</b>	<b>181.886</b>	<b>677.764</b>	<b>147.864</b>	<b>499.819</b>	<b>343.828</b>	<b>1.233.452</b>	<b>5.274</b>	<b>17.937</b>

Segue TAV. 13 — Famiglie residenti con il capo famiglia in condizione professionale, per settore di attività economica e posizione nella professione del capo famiglia

## A - TOTALE

PROVINCIE E REGIONI	POSIZIONE NELLA PROFESSIONE DEL CAPO FAMIGLIA									
	Imprenditori e liberi professionisti		Lavoratori in proprio		Dirigenti e impiegati		Lavoratori dipendenti		Coadiuvanti	
	Famiglie	Componenti	Famiglie	Componenti	Famiglie	Componenti	Famiglie	Componenti	Famiglie	Componenti
Perugia	2.854	10.812	30.878	128.426	18.780	65.314	51.399	195.316	477	1.715
Terni	1.026	3.698	11.578	44.326	8.539	29.100	25.144	90.779	161	569
UMBRIA	3.880	14.510	42.456	172.752	27.319	94.414	76.543	286.095	638	2.284
Pesaro e Urbino	1.333	4.971	20.263	82.294	10.421	36.046	28.842	109.843	356	1.262
Ancona	1.814	6.719	25.981	106.288	16.815	59.312	38.125	141.900	490	1.759
Macerata	990	3.833	23.734	101.492	7.844	27.677	22.190	86.168	372	1.466
Ascoli Piceno	1.497	5.923	26.556	115.188	9.583	35.049	27.315	108.893	390	1.478
MARCHE	5.634	21.446	96.534	405.262	44.663	158.084	116.472	446.804	1.608	5.965
Viterbo	1.169	4.327	19.737	71.774	8.282	29.190	22.256	82.209	383	1.255
Rieti	578	2.132	10.113	38.839	4.507	16.283	11.608	45.668	121	391
Roma	23.323	82.037	108.454	394.025	260.824	909.529	347.240	1.315.748	5.160	18.004
Latina	1.867	7.367	19.982	82.103	12.209	45.808	38.888	160.584	427	1.565
Frosinone	1.812	7.248	24.648	95.033	11.881	44.687	39.411	162.196	330	1.136
LAZIO	28.749	103.111	182.934	681.774	297.703	1.045.497	459.403	1.766.405	6.421	22.351
L'Aquila	1.326	5.140	19.950	74.373	9.894	36.675	22.496	91.649	216	767
Teramo	1.592	6.481	17.847	79.861	6.837	25.976	19.571	82.764	177	742
Pescara	1.297	4.993	15.432	62.078	11.270	41.738	22.884	92.889	260	971
Chieti	1.407	5.521	29.255	113.804	9.641	35.495	27.895	111.577	302	1.056
ABRUZZI	5.622	22.135	82.484	330.116	37.642	139.884	92.846	378.879	955	3.536
Isernia	386	1.560	7.289	28.901	2.128	7.804	6.660	27.849	42	158
Campobasso	940	3.625	19.314	74.059	6.565	24.359	16.439	67.811	110	391
MOLISE	1.326	5.185	26.603	102.960	8.693	32.163	23.099	93.660	152	549
Caserta	2.193	9.044	29.484	120.049	18.761	75.212	68.985	316.975	357	1.359
Benevento	1.123	4.682	20.619	83.663	7.562	29.959	20.993	91.074	164	639
Napoli	13.326	54.499	77.254	338.061	99.182	394.780	259.394	1.230.176	2.595	10.495
Avellino	1.696	6.897	29.123	114.969	10.326	40.446	37.210	162.244	242	909
Salerno	5.032	21.145	48.820	201.928	26.128	105.216	88.714	394.907	766	3.000
CAMPANIA	23.370	96.267	205.300	858.670	161.959	645.613	475.296	2.195.376	4.124	16.402
Foggia	2.508	10.418	33.150	134.423	17.137	68.565	66.914	301.834	558	2.020
Bari	6.601	26.861	50.043	205.294	41.511	162.024	142.773	642.921	1.131	4.290
Paranto	2.014	7.925	16.545	66.948	18.567	69.279	60.311	255.265	407	1.573
Brindisi	1.407	5.730	12.437	49.309	9.736	37.929	42.984	182.613	316	1.201
Lecce	3.484	14.170	23.145	94.984	16.735	65.547	71.877	308.080	497	1.917
PUGLIA	16.014	65.104	135.320	550.958	103.686	403.344	384.859	1.690.713	2.909	11.001
Potenza	1.438	5.914	23.860	95.547	9.090	35.108	39.650	172.669	223	790
Matera	750	3.032	11.919	49.208	4.936	18.870	19.103	83.458	129	457
BASILICATA	2.188	8.946	35.779	144.755	14.026	53.978	58.753	256.127	352	1.247
Josenza	2.495	10.185	28.909	116.898	19.329	76.781	76.600	341.466	322	1.237
Catanzaro	2.509	10.575	29.558	125.999	18.631	74.391	73.586	338.553	369	1.493
Reggio di Calabria	2.429	9.647	17.900	72.066	17.591	69.625	58.366	259.793	368	1.376
CALABRIA	7.433	30.407	76.367	314.963	55.551	220.787	208.552	939.812	1.059	4.106
Trapani	2.150	8.088	23.662	86.867	11.039	41.586	37.970	154.614	354	1.266
Palermo	4.888	18.567	40.860	158.516	43.272	164.770	106.421	466.664	1.029	3.954
Messina	2.930	10.892	23.449	87.127	23.906	88.621	67.513	275.492	641	2.568
Agrigento	1.334	5.140	21.188	79.772	10.182	39.410	45.346	193.020	243	852
Mantanisetta	804	3.070	10.556	41.419	7.551	28.561	28.216	125.047	171	591
Enna	591	2.188	10.560	40.890	4.273	15.770	19.111	82.422	108	380
Catania	5.394	20.603	33.467	126.784	34.471	130.661	96.397	408.701	696	2.555
Tagusa	1.158	4.273	13.918	50.289	6.595	23.885	27.941	108.692	204	702
Siracusa	1.603	6.072	13.568	49.137	11.873	43.787	44.998	182.730	244	840
SICILIA	20.852	78.893	191.228	720.801	153.162	577.051	473.913	1.897.382	3.690	13.708
Sassari	1.802	7.568	18.895	78.923	13.597	52.961	31.825	144.348	389	1.398
Suororo	781	3.359	13.910	61.658	6.724	26.899	17.727	86.253	149	576
Agliari	2.902	12.594	31.712	136.749	28.165	113.626	63.312	298.677	550	2.061
SARDEGNA	5.485	23.521	64.517	277.330	48.486	193.486	112.864	529.278	1.088	4.035
ITALIA	297.032	1.099.753	2.605.034	9.948.186	2.226.898	7.711.605	5.494.902	21.249.279	68.489	233.752

Segue TAV. 13 — Famiglie residenti con il capo famiglia in condizione professionale, per settore di attività economica e posizione nella professione del capo famiglia

B - AGRICOLTURA, FORESTE, CACCIA E PESCA

PROVINCIE E REGIONI	POSIZIONE NELLA PROFESSIONE DEL CAPO FAMIGLIA									
	Imprenditori e liberi professionisti		Lavoratori in proprio		Dirigenti e impiegati		Lavoratori dipendenti		Coadiuvanti	
	Famiglie	Componenti	Famiglie	Componenti	Famiglie	Componenti	Famiglie	Componenti	Famiglie	Componenti
Torino	160	550	19.565	67.585	246	812	1.739	5.331	124	372
Vercelli	65	216	7.387	24.327	149	458	2.440	7.383	67	210
Novara	80	272	5.512	18.485	140	481	2.038	7.283	56	162
Cuneo	64	238	33.543	124.298	205	707	2.019	6.260	162	567
Asti	14	45	15.648	51.230	71	225	1.084	3.962	55	199
Alessandria	92	265	19.446	61.640	218	697	2.809	10.066	69	206
<b>PIEMONTE</b>	<b>475</b>	<b>1.586</b>	<b>101.101</b>	<b>347.565</b>	<b>1.029</b>	<b>3.380</b>	<b>12.129</b>	<b>40.285</b>	<b>533</b>	<b>1.716</b>
<b>VALLE D'AOSTA</b>	<b>1</b>	<b>2</b>	<b>2.711</b>	<b>8.282</b>	<b>20</b>	<b>57</b>	<b>270</b>	<b>689</b>	<b>18</b>	<b>57</b>
Varese	20	89	1.843	6.878	77	262	728	2.595	23	67
Como	28	113	4.501	16.902	127	443	861	3.206	39	105
Sondrio	7	27	3.417	13.009	34	137	488	2.016	21	67
Milano	267	1.049	7.479	29.394	654	2.251	8.557	32.326	139	453
Bergamo	69	275	8.595	38.058	248	896	1.975	8.424	83	293
Brescia	206	775	15.868	68.709	353	1.269	6.680	28.819	228	847
Pavia	160	575	11.649	40.108	292	983	8.015	28.373	84	246
Cremona	249	918	7.058	28.490	321	1.144	8.975	34.757	121	425
Mantova	143	535	14.280	63.097	333	1.230	7.817	30.560	137	498
<b>LOMBARDIA</b>	<b>1.149</b>	<b>4.356</b>	<b>74.690</b>	<b>304.645</b>	<b>2.439</b>	<b>8.615</b>	<b>44.096</b>	<b>171.076</b>	<b>875</b>	<b>3.001</b>
Bolzano-Bozen	66	312	14.114	77.472	301	1.196	3.676	15.131	271	1.054
Trento	49	169	11.011	43.650	147	578	1.591	5.967	74	263
<b>TRENTINO-ALTO ADIGE</b>	<b>115</b>	<b>481</b>	<b>25.125</b>	<b>121.122</b>	<b>448</b>	<b>1.774</b>	<b>5.267</b>	<b>21.098</b>	<b>345</b>	<b>1.317</b>
Verona	152	605	18.034	82.031	510	1.859	6.814	28.495	132	509
Vicenza	74	286	14.153	64.780	222	889	2.019	8.847	79	274
Belluno	23	102	3.453	12.777	41	145	665	2.591	16	49
Treviso	109	389	20.994	100.911	361	1.381	2.689	11.486	133	631
Venezia	138	591	12.035	58.170	472	1.844	5.182	23.983	129	561
Padova	142	582	19.312	93.339	381	1.520	4.362	19.311	105	457
Rovigo	124	500	7.743	35.228	295	1.144	5.399	22.023	58	227
<b>VENETO</b>	<b>762</b>	<b>3.055</b>	<b>95.724</b>	<b>447.236</b>	<b>2.282</b>	<b>8.782</b>	<b>27.130</b>	<b>116.736</b>	<b>652</b>	<b>2.708</b>
Pordenone	38	141	6.882	29.052	170	659	1.212	4.949	22	86
Udine	97	366	10.295	43.143	345	1.253	2.319	9.113	97	405
Gorizia	36	133	1.632	6.603	61	189	529	1.853	20	71
Trieste	12	44	526	1.707	22	64	80	237	5	10
<b>FRIULI-VENEZIA GIULIA</b>	<b>183</b>	<b>684</b>	<b>19.335</b>	<b>80.505</b>	<b>598</b>	<b>2.165</b>	<b>4.140</b>	<b>16.152</b>	<b>144</b>	<b>572</b>
Imperia	23	66	8.709	27.106	66	210	2.362	7.272	86	256
Savona	20	62	5.579	17.827	37	121	554	1.752	41	127
Genova	36	132	5.680	17.885	78	239	495	1.569	43	133
La Spezia	17	56	2.373	7.836	27	89	424	1.508	16	46
<b>LIGURIA</b>	<b>96</b>	<b>316</b>	<b>22.341</b>	<b>70.654</b>	<b>208</b>	<b>659</b>	<b>3.835</b>	<b>12.101</b>	<b>186</b>	<b>562</b>
Piacenza	128	454	9.831	36.876	215	685	4.516	16.113	76	241
Parma	123	416	12.754	48.259	288	988	3.449	12.536	84	270
Reggio nell'Emilia	104	373	13.581	57.325	424	1.536	4.638	16.997	70	266
Modena	149	519	14.932	61.852	386	1.372	8.326	29.803	76	286
Bologna	273	971	14.074	59.285	611	2.051	8.790	29.095	114	437
Ferrara	190	664	10.768	44.467	636	2.289	10.953	38.741	128	483
Ravenna	118	412	10.653	47.577	453	1.588	8.525	28.836	72	271
Forlì	73	252	14.159	64.404	384	1.340	7.069	28.005	96	384
<b>EMILIA-ROMAGNA</b>	<b>1.158</b>	<b>4.061</b>	<b>100.752</b>	<b>420.045</b>	<b>3.397</b>	<b>11.849</b>	<b>56.266</b>	<b>200.126</b>	<b>716</b>	<b>2.638</b>
Massa-Carrara	8	31	2.448	8.319	37	127	383	1.452	17	54
Lucca	48	164	6.489	24.506	181	661	1.817	6.945	43	163
Pistoia	43	157	5.578	22.317	160	546	1.913	7.248	46	183
Firenze	221	818	10.039	46.481	708	2.567	6.607	26.773	63	236
Livorno	37	125	2.755	11.162	177	615	1.830	6.499	28	83
Pisa	74	258	6.565	27.842	329	1.118	3.218	12.123	48	203
Arezzo	96	362	8.892	39.761	271	987	3.501	14.114	34	145
Siena	91	334	5.949	27.754	390	1.358	5.733	21.506	23	86
Grosseto	84	264	7.614	29.614	412	1.462	4.074	14.122	62	202
<b>TOSCANA</b>	<b>702</b>	<b>2.513</b>	<b>56.329</b>	<b>237.756</b>	<b>2.665</b>	<b>9.441</b>	<b>29.076</b>	<b>110.782</b>	<b>364</b>	<b>1.355</b>

Segue TAV. 13 — Famiglie residenti con il capo famiglia in condizione professionale, per settore di attività economica e posizione nella professione del capo famiglia

B - AGRICOLTURA, FORESTE, CACCLA E PESCA

PROVINCIE E REGIONI	POSIZIONE NELLA PROFESSIONE DEL CAPO FAMIGLIA									
	Imprenditori e liberi professionisti		Lavoratori in proprio		Dirigenti e impiegati		Lavoratori dipendenti		Coadiuvanti	
	Famiglie	Componenti	Famiglie	Componenti	Famiglie	Componenti	Famiglie	Componenti	Famiglie	Componenti
Perugia	191	653	16.204	74.888	544	2.036	8.573	35.514	91	375
Terni	72	230	5.546	23.443	153	496	2.388	9.549	22	106
UMBRIA	263	883	21.750	98.331	697	2.532	10.961	45.063	113	481
Pesaro e Urbino	49	183	9.543	42.684	240	897	3.665	15.061	52	200
Ancona	69	256	12.214	57.158	292	1.089	2.345	9.680	56	269
Macerata	42	173	14.076	65.402	219	829	2.177	9.318	85	411
Ascoli Piceno	40	168	14.981	70.523	316	1.244	2.375	10.555	46	187
MARCHE	200	780	50.814	235.767	1.067	4.059	10.562	44.614	239	1.067
Viterbo	126	455	11.413	41.835	277	957	6.386	23.743	92	294
Rieti	40	152	6.609	25.862	98	348	2.211	8.602	31	104
Roma	508	2.045	15.737	60.456	1.827	6.745	15.771	60.298	212	761
Latina	106	396	10.397	44.211	274	1.071	5.179	21.637	96	366
Frosinone	43	172	14.736	56.362	95	367	2.352	9.106	90	268
LAZIO	823	3.220	58.892	228.726	2.571	9.488	31.899	123.386	521	1.793
L'Aquila	26	101	12.647	46.603	142	557	1.619	6.323	34	104
Teramo	108	468	11.462	54.607	197	808	2.642	11.442	36	176
Pescara	36	129	7.459	31.814	110	409	1.486	6.121	28	117
Chieti	32	127	20.363	80.002	83	316	1.559	5.794	70	234
ABRUZZI	202	825	51.931	213.026	532	2.090	7.306	29.680	168	631
Isernia	11	47	5.214	20.638	49	177	751	2.956	14	65
Campobasso	44	188	13.592	52.154	99	365	2.777	11.037	23	75
MOLISE	55	235	18.806	72.792	148	542	3.528	13.993	37	140
Caserta	53	204	15.713	63.506	311	1.315	15.463	68.666	52	187
Benevento	16	60	14.917	60.841	95	400	5.205	21.291	51	201
Napoli	192	842	18.280	80.688	419	1.796	23.749	112.758	317	1.400
Avellino	32	140	19.043	74.327	82	331	7.520	31.845	55	212
Salerno	144	617	25.205	105.137	414	1.777	22.809	100.597	148	598
CAMPANIA	437	1.863	93.158	384.499	1.321	5.619	74.746	335.157	623	2.598
Foggia	155	603	17.651	72.333	575	2.344	27.896	124.874	147	526
Bari	295	1.158	16.403	67.068	409	1.690	50.427	226.350	148	535
Taranto	86	347	6.411	26.972	232	927	17.484	75.111	50	248
Brindisi	82	330	4.630	18.548	151	613	22.475	94.617	60	244
Lecce	156	630	6.611	27.503	304	1.231	37.987	166.057	44	169
PUGLIA	774	3.068	51.706	212.424	1.671	6.805	156.269	687.009	449	1.722
Potenza	66	260	14.844	60.067	130	517	10.805	46.817	54	183
Matera	65	244	7.841	33.095	94	382	4.107	18.220	59	212
BASILICATA	131	504	22.685	93.162	224	899	14.912	65.037	113	395
Cosenza	142	587	13.705	55.993	398	1.604	20.811	92.802	69	263
Catanzaro	145	602	14.679	63.591	405	1.747	21.863	100.136	109	522
Reggio di Calabria	186	782	5.506	22.855	389	1.665	23.010	102.940	58	246
CALABRIA	473	1.971	33.890	142.439	1.192	5.016	65.684	295.878	236	1.031
Trapani	141	534	11.191	41.179	263	1.030	16.124	65.680	66	245
Palermo	206	807	15.421	59.153	449	1.860	30.723	134.547	272	1.128
Messina	133	487	6.370	23.571	299	1.120	24.147	97.295	242	1.122
Agrigento	55	210	11.188	41.958	200	820	20.411	86.406	53	184
Caltanissetta	24	78	4.853	19.192	124	489	8.967	41.291	30	107
Enna	32	113	5.853	23.003	83	352	4.864	21.792	25	92
Catania	371	1.424	10.201	39.133	544	2.043	38.340	163.346	126	502
Ragusa	47	161	6.616	24.222	111	420	13.381	53.216	51	176
Siracusa	106	398	5.322	18.979	154	544	18.675	76.240	42	159
SICILIA	1.115	4.212	77.015	290.390	2.227	8.678	175.632	739.813	907	3.715
Sassari	75	293	9.014	38.708	242	1.005	7.024	30.763	72	269
Nuoro	32	105	7.986	36.420	143	689	5.847	28.467	33	128
Cagliari	140	610	14.580	65.080	538	2.230	11.579	54.528	58	213
SARDEGNA	247	1.008	31.580	140.208	923	3.924	24.450	113.758	163	610
ITALIA	9.361	35.623	1.010.335	4.149.574	25.659	96.374	758.158	3.182.433	7.402	28.109

Segue TAV. 13 — Famiglie residenti con il capo famiglia in condizione professionale, per settore di attività economica e posizione nella professione del capo famiglia

## C - INDUSTRIE

PROVINCIE E REGIONI	POSIZIONE NELLA PROFESSIONE DEL CAPO FAMIGLIA									
	Imprenditori e liberi professionisti		Lavoratori in proprio		Dirigenti e impiegati		Lavoratori dipendenti		Coadiuvanti	
	Famiglie	Componenti	Famiglie	Componenti	Famiglie	Componenti	Famiglie	Componenti	Famiglie	Componenti
Torino	4.991	17.344	27.660	89.418	61.080	189.074	264.310	892.733	1.014	3.067
Vercelli	1.568	5.568	7.342	24.095	6.317	20.586	35.629	117.515	196	621
Novara	1.358	4.868	7.996	27.320	8.744	28.867	44.699	155.441	256	771
Cuneo	1.382	5.049	7.408	25.290	4.325	14.124	31.556	107.548	261	849
Asti	480	1.707	2.940	9.805	1.758	5.569	12.993	46.425	86	287
Alessandria	1.222	4.230	7.906	25.345	5.451	17.227	31.678	106.590	245	770
<b>PIEMONTE</b>	<b>11.001</b>	<b>38.766</b>	<b>61.252</b>	<b>201.273</b>	<b>87.675</b>	<b>275.447</b>	<b>420.865</b>	<b>1.426.252</b>	<b>2.058</b>	<b>6.365</b>
<b>VALLE D'AOSTA</b>	<b>169</b>	<b>609</b>	<b>1.563</b>	<b>5.228</b>	<b>1.654</b>	<b>5.275</b>	<b>9.172</b>	<b>31.030</b>	<b>32</b>	<b>84</b>
Varese	2.887	10.677	11.139	39.705	16.571	57.098	75.488	273.040	490	1.542
Como	2.805	11.163	13.326	50.183	12.152	42.707	64.662	240.165	561	1.876
Sondrio	288	1.191	2.049	8.118	1.301	4.906	12.168	50.441	69	242
Milano	10.820	39.799	54.916	188.005	134.857	431.811	338.973	1.183.434	2.604	8.427
Bergamo	2.159	8.959	11.111	42.596	13.435	48.381	79.249	308.566	591	1.971
Brescia	3.133	12.459	14.321	53.143	11.728	40.956	80.575	303.958	624	2.132
Pavia	1.352	4.805	8.046	26.291	6.676	21.904	39.027	130.901	237	733
Cremona	655	2.514	4.952	17.087	3.538	11.970	20.317	70.882	149	522
Mantova	833	3.265	6.370	23.808	3.061	10.759	19.335	70.843	215	774
<b>LOMBARDIA</b>	<b>24.932</b>	<b>94.832</b>	<b>126.230</b>	<b>448.936</b>	<b>203.319</b>	<b>670.492</b>	<b>729.794</b>	<b>2.632.230</b>	<b>5.540</b>	<b>18.219</b>
Bolzano-Bozen	761	3.325	5.099	20.138	3.339	11.672	19.526	78.872	194	658
Trento	1.037	4.249	5.416	20.570	3.574	12.902	25.369	100.369	210	710
<b>TRENTINO-ALTO ADIGE</b>	<b>1.798</b>	<b>7.574</b>	<b>10.515</b>	<b>40.708</b>	<b>6.913</b>	<b>24.574</b>	<b>44.895</b>	<b>179.241</b>	<b>404</b>	<b>1.368</b>
Verona	1.292	5.172	12.071	45.709	6.936	24.290	41.045	157.839	337	1.238
Vicenza	2.661	11.036	9.070	35.109	7.942	28.769	49.730	194.839	341	1.190
Belluno	653	2.641	2.726	10.136	1.930	6.867	15.925	59.250	85	285
Treviso	1.556	6.426	8.715	34.222	6.366	22.911	43.495	173.463	312	1.122
Venezia	1.393	5.718	8.784	33.504	9.118	32.674	52.299	207.597	323	1.122
Padova	1.867	7.943	10.677	42.378	7.510	27.386	40.049	166.989	437	1.593
Rovigo	415	1.635	3.075	11.708	1.249	4.545	12.051	47.292	92	338
<b>VENETO</b>	<b>9.837</b>	<b>40.571</b>	<b>55.118</b>	<b>212.766</b>	<b>41.051</b>	<b>147.442</b>	<b>254.594</b>	<b>1.007.269</b>	<b>1.927</b>	<b>6.888</b>
Pordenone	780	3.126	3.443	12.805	3.092	10.752	18.482	70.908	155	522
Udine	1.418	5.594	6.765	24.556	3.981	13.620	32.601	121.085	168	577
Gorizia	229	856	1.449	4.854	2.074	6.940	11.112	37.560	41	145
Trieste	384	1.228	2.732	8.156	4.659	14.295	15.186	46.919	80	248
<b>FRIULI-VENEZIA GIULIA</b>	<b>2.811</b>	<b>10.804</b>	<b>14.389</b>	<b>50.371</b>	<b>13.806</b>	<b>45.607</b>	<b>77.381</b>	<b>276.472</b>	<b>444</b>	<b>1.492</b>
Imperia	350	1.220	3.336	10.856	1.140	3.626	10.386	37.108	63	195
Savona	545	1.909	4.071	13.227	3.993	12.810	20.609	69.543	129	378
Genova	1.563	5.363	11.422	36.156	19.887	63.554	65.493	216.303	467	1.433
La Spezia	412	1.420	2.694	8.690	3.899	12.390	18.739	62.215	67	209
<b>LIGURIA</b>	<b>2.870</b>	<b>9.912</b>	<b>21.523</b>	<b>68.929</b>	<b>28.919</b>	<b>92.380</b>	<b>115.227</b>	<b>385.169</b>	<b>726</b>	<b>2.215</b>
Piacenza	671	2.447	4.285	14.535	3.520	11.608	16.291	54.472	138	437
Parma	1.074	3.958	6.740	22.836	4.801	16.151	23.247	78.521	299	958
Reggio nell'Emilia	1.038	3.922	7.591	26.577	4.195	14.209	25.573	88.185	183	631
Modena	1.339	5.117	10.877	38.010	6.329	21.822	41.247	144.124	325	1.142
Bologna	1.801	6.489	17.202	55.995	13.831	45.020	56.105	185.226	494	1.562
Ferrara	632	2.262	4.756	16.721	4.014	13.922	23.189	82.030	147	491
Ravenna	510	1.904	5.432	18.521	3.635	12.588	20.694	72.170	120	410
Forlì	828	3.279	9.232	33.524	3.586	12.572	32.906	122.351	319	1.175
<b>EMILIA-ROMAGNA</b>	<b>7.893</b>	<b>29.378</b>	<b>66.115</b>	<b>226.719</b>	<b>43.911</b>	<b>147.892</b>	<b>239.252</b>	<b>827.079</b>	<b>2.025</b>	<b>6.806</b>
Massa-Carrara	429	1.568	1.956	6.940	2.136	7.556	17.486	64.456	53	181
Lucca	1.186	4.634	5.718	20.777	3.264	11.667	23.666	88.187	177	599
Pistoia	760	2.867	5.485	19.658	1.853	6.235	16.832	60.875	180	627
Firenze	3.866	14.883	25.026	89.787	15.275	52.453	69.793	253.078	768	2.629
Livorno	559	2.013	3.128	10.627	5.199	18.263	24.739	86.609	94	336
Pisa	986	3.730	6.165	21.992	3.518	12.092	26.051	93.793	277	957
Arezzo	849	3.216	4.058	14.648	2.641	9.178	20.045	73.373	106	378
Siena	518	1.912	3.710	13.160	1.668	5.807	14.416	51.505	71	277
Grosseto	459	1.672	2.702	9.217	1.285	4.341	11.621	40.162	54	166
<b>TOSCANA</b>	<b>9.612</b>	<b>36.495</b>	<b>57.948</b>	<b>206.806</b>	<b>36.839</b>	<b>127.592</b>	<b>224.649</b>	<b>812.038</b>	<b>1.780</b>	<b>6.150</b>



Segue TAV. 13 — Famiglie residenti con il capo famiglia in condizione professionale, per settore di attività economica e posizione nella professione del capo famiglia

## C - INDUSTRIE

PROVINCIE E REGIONI	POSIZIONE NELLA PROFESSIONE DEL CAPO FAMIGLIA									
	Imprenditori e liberi professionisti		Lavoratori in proprio		Dirigenti e impiegati		Lavoratori dipendenti		Coadiuvanti	
	Famiglie	Componenti	Famiglie	Componenti	Famiglie	Componenti	Famiglie	Componenti	Famiglie	Componenti
Perugia	1.231	4.866	6.324	23.247	3.422	12.116	30.230	114.539	123	447
Terni	411	1.585	2.096	7.369	3.201	11.071	17.761	63.624	37	113
UMBRIA	1.642	6.451	8.420	30.616	6.623	23.187	47.991	178.163	160	560
Pesaro e Urbino	509	2.039	4.775	17.820	1.435	4.936	18.965	72.324	112	385
Ancona	773	3.000	5.574	20.059	3.311	11.734	23.498	87.984	136	484
Macerata	389	1.552	4.296	16.177	1.253	4.462	15.329	59.816	120	449
Ascoli Piceno	601	2.503	5.742	22.413	1.630	6.154	18.823	75.185	150	582
MARCHE	2.272	9.094	20.387	76.469	7.629	27.286	76.615	295.309	518	1.900
Viterbo	437	1.738	3.545	12.764	826	2.912	10.326	38.532	69	225
Rieti	222	875	1.477	5.530	581	2.124	6.575	26.301	27	90
Roma	4.087	16.075	36.053	128.112	41.974	147.939	161.325	627.467	1.287	4.569
Latina	643	2.679	3.441	13.538	2.772	10.187	26.200	108.482	89	336
Frosinone	703	2.968	3.800	14.807	2.275	8.553	29.320	121.850	63	248
LAZIO	6.092	24.335	48.316	174.751	48.428	171.715	233.746	922.632	1.535	5.468
L'Aquila	515	2.076	2.782	10.508	1.280	4.779	14.477	59.937	57	195
Teramo	744	3.150	2.723	10.803	931	3.536	13.211	56.258	56	226
Pescara	373	1.492	2.926	11.206	1.897	7.028	14.308	58.917	66	235
Chieti	593	2.446	3.841	14.603	1.542	5.653	19.931	80.774	91	328
ABRUZZI	2.225	9.164	12.272	47.120	5.650	20.996	61.927	255.886	270	984
Isernia	184	822	914	3.585	166	617	4.686	19.991	11	38
Campobasso	375	1.520	2.441	9.209	642	2.311	9.836	41.216	26	91
MOLISE	559	2.342	3.355	12.794	808	2.928	14.522	61.207	37	129
Caserta	708	3.189	5.076	20.870	2.742	10.844	41.076	192.051	95	394
Benevento	383	1.723	2.276	8.964	718	2.828	11.442	50.875	34	137
Napoli	3.218	14.462	18.831	80.206	21.695	86.191	139.267	666.063	658	2.644
Avellino	561	2.475	4.448	17.657	919	3.611	23.425	103.219	57	222
Salerno	1.804	8.153	9.093	36.479	4.006	16.455	48.189	215.318	164	666
CAMPANIA	6.674	30.002	39.724	164.176	30.080	119.929	263.399	1.227.526	1.008	4.063
Foggia	772	3.427	6.080	23.621	2.064	8.121	25.843	115.413	116	438
Bari	2.228	9.752	12.325	49.574	7.473	29.055	55.074	245.780	288	1.099
Taranto	606	2.624	3.623	14.239	5.044	18.225	31.915	133.360	94	329
Brindisi	460	1.971	3.095	12.102	1.815	6.868	14.129	59.908	91	348
Lecce	1.218	5.184	6.946	28.068	1.668	6.492	23.694	98.239	165	624
PUGLIA	5.284	22.958	32.069	127.604	18.064	68.761	150.655	652.700	754	2.838
Potenza	524	2.276	3.984	15.360	1.037	3.969	22.522	98.086	55	226
Matera	287	1.226	1.616	6.172	848	3.087	11.012	47.509	19	70
BASILICATA	811	3.502	5.600	21.532	1.885	7.056	33.534	145.595	74	296
Cosenza	790	3.422	5.921	23.164	1.939	7.636	44.014	197.509	63	238
Catanzaro	866	3.838	5.701	23.176	2.189	8.649	39.094	180.794	68	259
Reggio di Calabria	646	2.734	4.567	17.908	1.417	5.454	23.442	104.958	90	336
CALABRIA	2.302	9.994	16.189	64.248	5.545	21.739	106.550	483.261	221	833
Trapani	784	3.017	6.020	21.502	1.310	4.942	14.442	58.531	89	292
Palermo	1.155	4.706	10.390	39.439	6.013	23.044	44.007	194.062	214	797
Messina	738	2.823	6.269	22.970	2.814	10.294	25.965	107.576	118	440
Agrigento	435	1.749	4.294	15.862	1.033	4.032	18.252	77.733	57	181
Caltanissetta	208	855	2.282	8.902	1.620	6.181	14.476	63.093	40	135
Enna	192	776	2.086	7.842	413	1.475	11.057	47.055	27	110
Catania	1.260	5.118	10.053	36.889	5.164	19.807	36.140	151.855	182	674
Ragusa	406	1.543	3.407	12.068	708	2.597	9.257	35.069	62	217
Siracusa	396	1.608	3.355	12.204	2.776	10.253	18.022	73.004	51	179
SICILIA	5.574	22.195	48.156	177.678	21.851	82.625	191.618	807.978	840	3.025
Sassari	645	2.843	3.639	14.706	2.331	8.782	15.665	72.772	100	352
Nuoro	273	1.230	2.428	10.455	704	2.994	8.218	40.483	34	134
Cagliari	832	3.794	6.110	25.370	5.631	23.046	33.782	161.709	128	482
SARDEGNA	1.750	7.867	12.177	50.531	8.666	34.822	57.665	274.964	262	968
ITALIA	106.108	416.845	661.318	2.409.255	619.316	2.117.745	3.354.051	12.882.001	20.615	70.651

Seque Tav. 13 — Famiglie residenti con il capo famiglia in condizione professionale, per settore di attività economica e posizione nella professione del capo famiglia

D - ALTRE ATTIVITÀ

PROVINCIE E REGIONI	POSIZIONE NELLA PROFESSIONE DEL CAPO FAMIGLIA									
	Imprenditori o liberi professionisti		Lavoratori in proprio		Dirigenti e impiegati		Lavoratori dipendenti		Coadiuvanti	
	Famiglie	Componenti	Famiglie	Componenti	Famiglie	Componenti	Famiglie	Componenti	Famiglie	Componenti
Torino	7.876	24.946	40.557	126.095	57.046	168.012	50.864	162.014	1.867	5.479
Vercelli	1.177	3.910	8.742	27.504	8.657	26.329	6.642	20.784	360	1.061
Novara	1.627	5.367	9.437	30.440	12.608	39.468	10.110	32.715	485	1.421
Cuneo	1.621	5.527	11.647	38.943	10.323	31.920	7.999	25.562	418	1.288
Asti	578	1.914	4.053	13.090	4.362	13.177	3.592	11.808	152	449
Alessandria	1.561	4.994	10.048	31.311	11.957	36.434	11.393	36.633	470	1.430
PIEMONTE	14.440	46.658	84.484	267.383	104.953	315.340	90.600	289.516	3.752	11.128
VALLE D'AOSTA	447	1.417	2.281	7.054	3.184	9.377	2.537	7.834	106	306
Varese	2.182	7.610	11.563	39.890	15.281	50.674	13.001	45.474	715	2.236
Como	2.280	8.085	12.408	44.963	14.398	47.464	13.978	48.959	600	1.958
Sondrio	410	1.542	2.648	10.272	3.375	11.414	3.889	14.520	85	242
Milano	20.042	65.250	67.602	225.908	133.337	408.591	115.104	374.245	4.150	12.832
Bergamo	2.112	7.748	13.958	52.455	15.102	50.276	13.646	49.883	734	2.438
Brescia	2.977	10.660	17.922	63.850	18.442	61.164	16.175	56.764	810	2.671
Pavia	1.597	5.308	11.747	37.769	12.258	38.045	11.552	37.157	485	1.496
Cremona	910	3.145	7.268	25.278	7.645	24.441	7.396	24.751	260	842
Mantova	993	3.544	8.619	31.548	7.938	26.571	6.646	23.212	274	934
LOMBARDIA	33.503	112.892	153.735	531.933	227.776	718.640	201.387	674.965	8.113	25.649
Bolzano-Bozen	1.870	7.016	6.941	25.646	13.792	45.760	10.866	38.021	378	1.183
Trento	1.350	4.952	7.219	26.617	12.287	42.568	9.098	33.300	331	1.049
TRENTINO-ALTO ADIGE	3.220	11.968	14.160	52.263	26.079	88.328	19.964	71.321	709	2.232
Verona	2.002	7.328	14.183	52.292	20.212	69.816	18.342	65.484	526	1.819
Vicenza	1.930	7.414	11.578	44.755	13.578	48.106	11.522	43.483	401	1.330
Belluno	655	2.352	5.037	18.038	5.275	17.768	4.549	15.776	194	596
Treviso	1.518	5.747	10.953	41.829	13.780	48.046	11.742	44.229	376	1.288
Venezia	2.289	8.236	15.553	57.060	23.343	78.670	27.447	100.520	948	3.302
Padova	2.360	9.071	14.278	57.031	20.682	73.302	18.705	72.609	700	2.496
Rovigo	540	2.000	5.015	19.294	5.722	20.151	4.893	18.269	181	645
VENETO	11.294	42.148	76.597	290.299	102.592	355.859	97.200	360.370	3.326	11.476
Pordenone	586	2.192	3.643	13.357	6.129	20.848	4.396	15.814	150	490
Udine	1.725	6.082	8.929	31.326	16.079	53.577	11.523	39.782	363	1.169
Gorizia	406	1.332	2.997	9.526	5.342	17.098	4.601	15.204	169	529
Trieste	1.535	4.535	6.012	17.147	19.053	56.702	15.935	47.225	378	1.087
FRIULI-VENEZIA GIULIA	4.252	14.141	21.581	71.356	46.603	148.225	36.455	118.025	1.060	3.275
Imperia	1.197	3.763	6.186	18.969	7.157	22.172	8.466	26.654	342	1.001
Savona	1.265	4.202	8.303	25.818	8.451	26.070	10.257	31.972	482	1.439
Genova	5.130	16.526	22.649	68.019	45.611	140.496	51.452	161.256	1.849	5.526
La Spezia	798	2.657	5.177	15.961	9.371	30.365	8.366	27.480	251	772
LIGURIA	8.390	27.148	42.315	128.767	70.590	219.103	78.541	247.362	2.924	8.738
Piacenza	949	3.275	6.562	21.977	6.960	21.492	6.763	22.222	277	892
Parma	1.512	5.259	8.941	29.747	11.214	36.090	9.900	32.153	414	1.315
Reggio nell'Emilia	1.131	3.977	8.624	30.232	8.447	27.648	7.067	23.505	289	938
Modena	1.532	5.374	12.292	42.536	12.046	39.633	10.213	33.822	497	1.659
Bologna	3.640	11.879	22.086	71.200	34.433	109.052	32.298	102.349	915	2.892
Ferrara	1.105	3.897	8.249	28.324	9.241	30.622	8.425	28.144	274	923
Ravenna	1.088	3.775	8.033	27.284	8.954	29.313	8.472	28.198	317	1.042
Forlì	1.840	6.631	15.202	54.742	15.403	52.363	14.339	50.505	621	2.158
EMILIA-ROMAGNA	12.797	44.067	89.989	306.042	106.698	346.213	97.477	320.898	3.604	11.819
Massa-Carrara	588	2.090	3.898	12.774	5.510	18.476	4.896	17.377	158	506
Lucca	1.560	5.517	8.193	28.725	10.186	34.874	7.911	28.084	391	1.332
Pistoia	748	2.655	5.443	18.566	5.890	19.601	5.474	18.677	263	882
Firenze	4.903	16.914	22.682	79.568	39.113	129.789	32.257	110.173	1.108	3.690
Livorno	1.402	4.871	6.529	21.894	12.137	41.225	12.584	44.433	385	1.260
Pisa	1.111	3.829	6.651	22.743	12.217	40.422	9.167	31.135	346	1.178
Arezzo	853	3.062	4.958	17.781	8.364	28.782	6.366	22.374	145	509
Siena	712	2.498	4.732	16.426	7.703	25.670	5.767	19.574	170	583
Grosseto	695	2.358	4.523	14.725	7.240	23.947	5.681	18.805	164	492
TOSCANA	12.572	43.794	67.609	233.202	108.360	362.786	90.103	310.632	3.130	10.432

Segue Tav. 13 — Famiglie residenti con il capo famiglia in condizione professionale, per settore di attività economica e posizione nella professione del capo famiglia

## D - ALTRE ATTIVITÀ

PROVINCIE E REGIONI	POSIZIONE NELLA PROFESSIONE DEL CAPO FAMIGLIA									
	Imprenditori e liberi professionisti		Lavoratori in proprio		Dirigenti e impiegati		Lavoratori dipendenti		Coadiuvanti	
	Famiglie	Componenti	Famiglie	Componenti	Famiglie	Componenti	Famiglie	Componenti	Famiglie	Componenti
Perugia	1.432	5.293	8.350	30.291	14.814	51.162	12.596	45.263	263	893
Terni	543	1.883	3.936	13.514	5.185	17.533	4.995	17.606	102	350
UMBRIA	1.975	7.176	12.286	43.805	19.999	68.695	17.591	62.869	365	1.243
Pesaro e Urbino	775	2.749	5.945	21.790	8.746	30.213	6.212	22.458	192	677
Ancona	972	3.463	8.193	29.071	13.212	46.489	12.282	44.236	298	1.006
Macerata	559	2.108	5.362	19.913	6.372	22.386	4.684	17.034	167	606
Ascoli Piceno	856	3.252	5.833	22.252	7.637	27.651	6.117	23.153	194	709
MARCHE	3.162	11.572	25.333	93.026	35.967	126.739	29.295	106.881	851	2.998
Viterbo	606	2.134	4.779	17.175	7.179	25.321	5.544	19.934	222	736
Rieti	316	1.105	2.027	7.447	3.828	13.811	2.822	10.765	63	197
Roma	18.728	63.917	56.664	205.457	217.023	754.845	170.144	627.983	3.661	12.674
Latina	1.118	4.292	6.144	24.354	9.163	34.550	7.509	30.465	242	863
Frosinone	1.066	4.108	6.112	23.864	9.511	35.767	7.739	31.240	177	620
LAZIO	21.834	75.556	75.726	278.297	246.704	864.294	193.758	720.387	4.365	15.090
L'Aquila	785	2.963	4.521	17.262	8.472	31.339	6.400	25.389	125	468
Teramo	740	2.863	3.662	14.451	5.709	21.632	3.718	15.064	85	340
Pescara	888	3.372	5.047	19.058	9.263	34.301	7.090	27.851	166	619
Chieti	782	2.948	5.051	19.199	8.016	29.526	6.405	25.009	141	494
ABRUZZI	3.195	12.146	18.281	69.970	31.460	116.798	23.613	93.313	517	1.921
Isernia	191	691	1.161	4.678	1.913	7.010	1.223	4.902	17	55
Campobasso	521	1.917	3.281	12.696	5.824	21.683	3.826	15.558	61	225
MOLISE	712	2.608	4.442	17.374	7.737	28.693	5.049	20.460	78	280
Caserta	1.432	5.651	8.695	35.673	15.708	63.053	12.446	56.258	210	778
Benevento	724	2.899	3.426	13.858	6.749	26.731	4.346	18.908	79	301
Napoli	9.916	39.195	40.143	177.167	77.068	306.793	96.378	451.355	1.620	6.451
Avellino	1.103	4.282	5.632	22.985	9.325	36.504	6.265	27.180	130	475
Salerno	3.084	12.375	14.522	60.312	21.708	86.984	17.716	78.992	454	1.736
CAMPANIA	16.259	64.402	72.418	309.995	130.558	520.065	137.151	632.693	2.493	9.741
Foggia	1.581	6.388	9.419	38.469	14.498	58.100	13.175	61.547	295	1.056
Bari	4.078	15.951	21.315	88.652	33.629	131.279	37.272	170.791	695	2.656
Taranto	1.322	4.954	6.511	25.737	13.291	50.127	10.912	46.794	263	996
Brindisi	865	3.429	4.712	18.659	7.770	30.448	6.380	28.088	165	609
Lecce	2.110	8.356	9.588	39.413	14.763	57.824	10.196	43.784	288	1.124
PUGLIA	9.956	39.078	51.545	210.930	83.951	327.778	77.935	351.004	1.706	6.441
Potenza	848	3.378	5.032	20.120	7.923	30.622	6.323	27.766	114	381
Matera	398	1.562	2.462	9.941	3.994	15.401	3.984	17.729	51	175
BASILICATA	1.246	4.940	7.494	30.061	11.917	46.023	10.307	45.495	165	556
Cosenza	1.563	6.176	9.283	37.741	16.992	67.541	11.775	51.155	190	736
Catanzaro	1.498	6.135	9.178	39.232	16.037	63.995	12.629	57.623	192	712
Reggio di Calabria	1.597	6.131	7.827	31.303	15.785	62.506	11.914	51.895	220	794
CALABRIA	4.658	18.442	26.288	108.276	48.814	194.042	36.318	160.673	602	2.242
Trapani	1.225	4.537	6.451	24.186	9.466	35.614	7.404	30.403	199	729
Palermo	3.527	13.054	15.049	59.924	36.810	139.866	31.691	138.055	543	2.029
Messina	2.059	7.582	10.810	40.586	20.793	77.207	17.401	70.621	281	1.006
Agrigento	844	3.181	5.706	21.952	8.949	34.558	6.683	28.881	133	487
Caltanissetta	572	2.137	3.421	13.325	5.807	21.891	4.773	20.663	101	349
Enna	367	1.299	2.621	10.045	3.777	13.943	3.190	13.575	56	178
Catania	3.763	14.061	13.213	50.762	28.763	108.811	21.917	93.500	388	1.379
Ragusa	705	2.569	3.895	13.999	5.776	20.868	5.303	20.407	91	309
Siracusa	1.101	4.066	4.891	17.954	8.943	32.990	8.301	33.486	151	502
SICILIA	14.163	52.486	66.057	252.733	129.084	485.748	106.663	449.591	1.943	6.968
Sassari	1.082	4.432	6.242	25.509	11.024	43.174	9.136	40.813	217	777
Nuoro	476	2.024	3.496	14.783	5.877	23.216	3.662	17.303	82	314
Cagliari	1.930	8.190	11.022	46.299	21.996	88.350	17.951	82.440	364	1.366
SARDEGNA	3.488	14.646	20.760	86.591	38.897	154.740	30.749	140.556	663	2.457
ITALIA	181.563	647.285	933.381	3.389.357	1.581.923	5.497.486	1.382.693	5.184.845	40.472	134.992

**Tav. 14 — Famiglie residenti con il capo famiglia in condizione non professionale per condizione del capo famiglia**

PROVINCIE E REGIONI	IN CERCA DI PRIMA OCCUPAZIONE		CASALINGHE		PERSONE RITIRATE DAL LAVORO		ALTRA CONDIZIONE	
	Famiglie	Componenti	Famiglie	Componenti	Famiglie	Componenti	Famiglie	Componenti
Torino	1.175	2.684	46.456	79.731	182.897	397.544	7.538	18.786
Vercelli	81	198	5.188	9.294	53.384	106.746	879	2.161
Novara	133	338	9.241	16.490	55.651	116.058	1.175	2.909
Cuneo	108	297	13.705	25.024	45.954	112.669	1.627	3.951
Asti	54	139	5.013	8.033	20.787	46.020	477	1.250
Alessandria	100	217	12.252	19.966	51.971	113.484	1.588	4.006
<b>PIEMONTE</b>	<b>1.651</b>	<b>3.873</b>	<b>91.855</b>	<b>158.538</b>	<b>410.644</b>	<b>892.521</b>	<b>13.284</b>	<b>33.063</b>
<b>VALLE D'AOSTA</b>	<b>17</b>	<b>37</b>	<b>2.716</b>	<b>4.830</b>	<b>10.600</b>	<b>24.672</b>	<b>420</b>	<b>995</b>
Varese	126	358	13.517	27.556	62.239	146.662	1.602	4.529
Como	163	442	16.228	34.540	59.278	149.773	2.003	5.595
Sondrio	43	119	4.027	9.259	13.093	36.774	588	1.668
Milano	956	2.066	96.261	183.722	269.001	629.573	14.979	39.460
Bergamo	202	514	18.572	41.798	55.385	146.883	2.765	7.755
Brescia	246	626	25.321	53.619	63.747	174.762	3.034	8.359
Pavia	131	301	10.227	17.728	55.697	123.445	1.516	3.654
Cremona	63	152	9.286	16.636	24.559	60.690	877	2.217
Mantova	75	208	6.641	12.206	23.558	65.493	1.060	2.810
<b>LOMBARDIA</b>	<b>2.005</b>	<b>4.786</b>	<b>200.080</b>	<b>397.064</b>	<b>626.557</b>	<b>1.534.055</b>	<b>28.424</b>	<b>76.047</b>
Bolzano-Bozen	266	1.004	9.334	21.090	19.137	52.395	1.245	3.655
Trento	79	196	13.544	28.425	33.330	90.362	1.251	3.301
<b>TRENTINO-ALTO ADIGE</b>	<b>345</b>	<b>1.200</b>	<b>22.878</b>	<b>49.515</b>	<b>52.467</b>	<b>142.757</b>	<b>2.496</b>	<b>6.956</b>
Verona	244	646	16.530	33.837	46.589	136.685	2.272	6.729
Vicenza	180	510	12.164	28.618	46.536	140.046	2.174	6.494
Belluno	45	117	7.311	14.044	19.837	51.910	765	2.015
Treviso	74	192	13.124	31.157	39.864	125.594	2.385	7.661
Venezia	274	757	19.133	40.145	44.511	134.169	2.649	8.199
Padova	213	614	13.794	32.797	39.009	133.825	2.751	8.959
Rovigo	121	361	3.452	6.774	18.159	52.846	966	2.957
<b>VENETO</b>	<b>1.151</b>	<b>3.197</b>	<b>85.508</b>	<b>187.372</b>	<b>254.505</b>	<b>775.075</b>	<b>13.962</b>	<b>43.014</b>
Pordenone	48	109	5.832	11.599	18.574	51.091	922	2.532
Udine	139	291	14.647	29.003	44.092	124.112	1.682	4.447
Gorizia	46	119	4.715	8.114	11.522	27.382	329	814
Trieste	199	509	15.719	24.207	32.807	68.064	1.207	2.866
<b>FRIULI-VENEZIA GIULIA</b>	<b>432</b>	<b>1.028</b>	<b>40.913</b>	<b>72.923</b>	<b>106.995</b>	<b>270.649</b>	<b>4.140</b>	<b>10.659</b>
Imperia	86	204	6.252	10.217	23.348	49.240	858	2.077
Savona	126	295	9.875	15.854	29.066	66.634	890	2.118
Genova	933	2.130	50.016	82.203	105.913	240.847	3.968	9.535
La Spezia	184	468	9.805	14.822	22.934	52.442	1.332	3.062
<b>LIGURIA</b>	<b>1.319</b>	<b>3.097</b>	<b>75.948</b>	<b>123.096</b>	<b>181.261</b>	<b>409.163</b>	<b>7.048</b>	<b>16.792</b>
Piacenza	78	182	6.859	12.773	23.040	57.897	764	1.878
Parma	161	406	9.045	16.991	31.509	80.046	1.491	3.771
Reggio nell'Emilia	152	393	6.525	12.577	27.479	75.539	1.137	3.167
Modena	158	413	7.258	14.553	37.299	101.773	1.755	4.744
Bologna	329	781	20.362	37.181	73.120	179.659	2.453	5.951
Ferrara	177	505	5.787	10.603	28.288	72.567	994	2.657
Ravenna	185	501	4.466	7.911	25.637	63.833	988	2.617
Forlì	351	952	9.665	19.183	35.615	101.947	1.688	4.591
<b>EMILIA-ROMAGNA</b>	<b>1.591</b>	<b>4.133</b>	<b>69.967</b>	<b>131.772</b>	<b>281.987</b>	<b>733.261</b>	<b>11.270</b>	<b>29.376</b>
Massa-Carrara	178	496	6.811	11.811	17.252	43.661	705	1.853
Lucca	288	810	10.158	20.637	33.295	94.788	1.365	3.634
Pistoia	105	264	5.500	10.742	20.535	57.843	756	2.037
Firenze	486	1.254	23.423	49.419	81.617	240.496	4.094	11.009
Livorno	203	602	8.125	13.808	24.965	63.352	1.093	2.929
Pisa	225	578	7.498	13.179	29.307	80.323	1.021	2.579
Arezzo	210	571	4.467	8.208	22.204	63.105	927	2.511
Siena	105	253	5.044	8.273	18.901	54.233	712	1.772
Grosseto	131	336	5.285	8.307	17.184	42.608	592	1.447
<b>TOSCANA</b>	<b>1.931</b>	<b>5.164</b>	<b>76.311</b>	<b>144.384</b>	<b>265.260</b>	<b>740.409</b>	<b>11.265</b>	<b>29.771</b>

*Segue TAV. 14 — Famiglie residenti con il capo famiglia in condizione non professionale  
per condizione del capo famiglia*

PROVINCE E REGIONI	IN CERCA DI PRIMA OCCUPAZIONE		CASALINGHE		PERSONE RITIRATE DAL LAVORO		ALTRA CONDIZIONE	
	Famiglie	Componenti	Famiglie	Componenti	Famiglie	Componenti	Famiglie	Componenti
Perugia	528	1.540	9.190	18.211	37.882	118.394	2.214	6.539
Terni	150	379	4.986	8.658	15.403	41.832	600	1.562
UMBRIA	678	1.919	14.176	26.869	53.285	160.226	2.814	8.101
Pesaro e Urbino	151	389	5.466	10.370	23.239	65.840	952	2.611
Ancona	174	480	7.908	14.350	27.760	77.254	1.201	3.317
Macerata	99	286	4.355	8.135	16.330	50.761	899	2.614
Ascoli Piceno	251	722	4.760	9.807	17.836	57.252	994	3.070
MARCHE	675	1.877	22.489	42.662	85.165	251.107	4.046	11.612
Viterbo	185	561	5.684	9.889	20.961	51.990	896	2.383
Rieti	83	255	2.699	4.967	11.912	31.188	585	1.531
Roma	3.449	9.501	82.186	169.272	182.553	492.572	13.691	38.282
Latina	307	915	5.860	12.687	20.269	57.781	1.820	5.122
Frosinone	579	1.891	6.369	12.647	32.829	88.631	1.841	5.676
LAZIO	4.603	13.123	102.798	209.462	268.524	722.162	18.833	52.994
L'Aquila	255	751	7.739	14.524	23.976	62.251	1.230	3.359
Teramo	322	1.068	3.530	7.630	14.654	47.200	952	3.033
Pescara	188	536	5.734	11.520	15.678	44.793	1.054	3.108
Chieti	201	603	6.030	11.834	23.761	64.095	1.437	4.320
ABRUZZI	966	2.958	23.033	45.508	78.069	218.339	4.673	13.820
Isernia	96	298	1.008	2.098	8.396	21.958	374	1.092
Campobasso	224	708	2.337	4.734	20.144	48.347	780	2.173
MOLISE	320	1.006	3.345	6.832	28.540	70.305	1.154	3.265
Caserta	1.103	3.903	10.708	23.523	40.848	108.113	4.147	13.169
Benevento	352	1.262	2.841	6.407	23.558	63.401	1.247	3.954
Napoli	6.909	27.055	72.291	175.013	127.885	414.076	12.727	45.950
Avellino	491	1.626	5.548	12.330	30.454	79.324	2.096	6.499
Salerno	1.422	5.184	12.417	29.463	59.196	171.627	4.810	16.754
CAMPANIA	10.277	39.030	103.805	246.736	281.941	836.541	25.027	86.326
Foggia	611	1.827	10.788	21.697	42.638	103.459	2.369	7.346
Bari	1.492	5.127	30.449	62.646	77.558	210.887	5.675	18.092
Taranto	856	2.969	9.560	19.290	29.619	78.615	2.163	7.012
Brindisi	383	1.247	4.101	8.906	26.045	70.552	1.713	5.637
Lecce	915	3.062	6.664	15.015	63.505	181.279	2.396	7.861
PUGLIA	4.257	14.232	61.582	127.554	239.365	644.792	14.316	45.948
Potenza	292	927	4.060	9.065	32.309	80.249	1.434	4.370
Matera	89	263	2.236	5.216	12.855	31.377	660	1.991
BASILICATA	381	1.190	6.296	14.281	45.164	111.626	2.094	6.361
Cosenza	761	2.450	10.332	23.670	40.417	104.409	3.232	10.586
Catanzaro	654	2.100	12.172	26.563	49.334	122.140	3.528	11.121
Reggio di Calabria	629	2.065	8.993	19.611	48.188	127.307	4.043	12.346
CALABRIA	2.044	6.615	31.497	69.844	137.939	353.856	10.803	34.053
Trapani	355	1.109	10.499	19.554	30.917	81.098	2.406	7.370
Palermo	1.810	6.255	31.379	64.696	72.268	210.127	5.810	18.672
Messina	763	2.397	15.328	29.918	55.989	140.993	3.393	10.152
Agrigento	563	1.687	11.171	21.296	37.323	103.071	1.990	6.178
Caltanissetta	240	785	8.647	16.249	21.152	60.649	1.211	3.678
Enna	182	569	6.256	10.978	15.903	44.966	861	2.570
Catania	1.247	4.211	26.178	50.987	62.066	169.368	5.414	17.182
Ragusa	237	647	9.381	15.834	18.703	46.244	906	2.469
Siracusa	377	1.044	9.843	18.007	22.394	55.486	1.458	4.058
SICILIA	5.774	18.704	128.682	247.519	336.715	912.002	23.449	72.329
Sassari	173	546	10.261	22.827	25.260	78.169	1.618	4.995
Nuoro	114	369	6.397	15.731	21.216	70.611	1.374	4.259
Cagliari	446	1325	17.057	41.403	53.032	178.057	3.092	9.822
SARDEGNA	733	2.240	33.715	79.961	99.508	326.837	6.084	19.076
ITALIA	41.150	129.409	1.197.574	2.386.722	3.844.491	10.130.355	205.602	600.558

Tav. 15 — Famiglie residenti per ampiezza della famiglia

PROVINCIE E REGIONI	F A M I G L I E C O N C O M P O N E N T I									
	1	2	3	4	5	6	7	8	9 e più	
									Famiglie	Componenti
Torino	130.330	204.073	206.120	146.796	56.620	19.731	7.465	3.242	2.788	27.880
Vercelli	28.766	41.549	37.317	25.404	8.734	2.856	973	370	301	2.958
Novara	32.030	44.685	42.285	32.508	12.881	4.317	1.542	577	521	5.152
Cuneo	31.388	42.170	39.548	32.556	16.477	6.908	2.830	1.273	1.177	11.688
Asti	13.770	20.533	16.770	12.532	6.317	2.639	991	347	298	2.928
Alessandria	31.356	48.291	43.922	29.226	11.474	3.947	1.267	524	469	4.790
<b>PIEMONTE</b>	<b>267.640</b>	<b>401.301</b>	<b>385.962</b>	<b>279.022</b>	<b>112.503</b>	<b>40.398</b>	<b>15.068</b>	<b>6.333</b>	<b>5.554</b>	<b>55.396</b>
<b>VALLE D'AOSTA</b>	<b>7.466</b>	<b>9.504</b>	<b>9.309</b>	<b>7.225</b>	<b>2.905</b>	<b>952</b>	<b>328</b>	<b>133</b>	<b>96</b>	<b>937</b>
Varese	31.368	52.876	58.434	51.247	22.588	8.021	2.895	1.138	925	9.097
Como	30.644	48.953	50.882	49.119	24.930	9.635	3.626	1.458	1.151	11.464
Sondrio	7.231	9.180	9.276	10.060	6.446	3.086	1.412	694	615	6.123
Milano	191.557	311.578	335.956	272.490	109.736	36.602	12.994	5.286	4.499	44.517
Bergamo	31.252	47.050	51.325	54.852	31.961	13.466	5.656	2.377	2.052	20.225
Brescia	36.546	58.103	64.009	63.678	34.357	14.719	6.144	2.621	2.213	21.976
Pavia	29.864	48.290	48.575	33.836	13.180	4.497	1.484	564	458	4.527
Cremona	15.564	24.359	25.268	21.696	10.896	4.191	1.572	591	462	4.633
Mantova	12.101	23.075	24.811	23.128	13.779	6.624	2.634	1.092	1.084	10.886
<b>LOMBARDIA</b>	<b>386.127</b>	<b>623.464</b>	<b>668.536</b>	<b>580.106</b>	<b>267.873</b>	<b>100.841</b>	<b>38.417</b>	<b>15.821</b>	<b>13.459</b>	<b>133.448</b>
Bolzano-Bozen	15.131	21.474	21.581	22.050	13.802	7.353	4.032	2.494	3.259	33.274
Trento	19.993	27.053	24.906	26.019	16.268	7.299	3.098	1.319	1.012	9.932
<b>TRENTINO-ALTO ADIGE</b>	<b>35.124</b>	<b>48.527</b>	<b>46.487</b>	<b>48.069</b>	<b>30.070</b>	<b>14.652</b>	<b>7.130</b>	<b>3.813</b>	<b>4.271</b>	<b>43.206</b>
Verona	23.017	42.351	45.900	47.495	27.653	12.332	5.177	2.295	2.003	20.128
Vicenza	18.909	35.894	39.983	42.655	26.367	12.499	5.564	2.454	2.029	20.100
Belluno	11.395	15.490	15.021	14.523	7.830	3.064	1.125	392	345	3.384
Treviso	17.870	32.171	36.433	40.977	26.853	12.763	5.954	2.696	2.829	29.177
Venezia	22.043	44.134	51.907	54.692	29.617	12.986	5.545	2.455	2.641	27.566
Padova	15.373	34.707	40.447	45.908	30.908	15.833	7.439	3.395	3.324	33.671
Rovigo	7.050	14.186	15.014	15.308	9.323	4.756	2.084	900	929	9.302
<b>VENETO</b>	<b>115.657</b>	<b>218.933</b>	<b>244.705</b>	<b>261.558</b>	<b>158.551</b>	<b>74.233</b>	<b>32.888</b>	<b>14.587</b>	<b>14.100</b>	<b>143.328</b>
Pordenone	9.981	15.426	16.080	16.521	9.229	4.269	1.717	690	643	6.577
Udine	22.671	34.059	35.895	34.046	17.936	7.605	2.935	1.125	993	9.988
Gorizia	7.793	11.784	11.922	9.865	3.955	1.388	386	111	106	1.042
Trieste	26.406	36.597	28.346	17.954	5.412	1.293	338	115	70	692
<b>FRIULI-VENEZIA GIULIA</b>	<b>66.851</b>	<b>97.866</b>	<b>92.243</b>	<b>78.386</b>	<b>36.532</b>	<b>14.555</b>	<b>5.376</b>	<b>2.041</b>	<b>1.812</b>	<b>18.299</b>
Imperia	16.069	22.177	19.433	14.598	5.365	1.797	600	209	165	1.619
Savona	18.116	29.171	27.748	18.931	7.077	2.151	684	223	192	1.869
Genova	78.371	108.015	102.312	69.767	23.219	7.208	2.191	871	721	7.252
La Spezia	15.372	23.423	23.131	17.098	5.643	1.586	430	131	72	696
<b>LIGURIA</b>	<b>127.928</b>	<b>182.786</b>	<b>172.624</b>	<b>120.394</b>	<b>41.304</b>	<b>12.742</b>	<b>3.905</b>	<b>1.434</b>	<b>1.150</b>	<b>11.436</b>
Piacenza	13.375	22.668	23.802	18.716	8.265	3.088	1.180	455	374	3.722
Parma	17.452	31.654	33.203	25.494	11.975	4.586	1.544	607	531	5.271
Reggio nell'Emilia	13.837	26.212	30.829	24.940	12.896	5.548	2.112	902	972	9.721
Modena	18.625	37.243	44.320	35.778	18.139	7.507	2.850	1.241	1.333	13.756
Bologna	41.606	78.407	86.056	57.959	24.680	8.923	3.012	1.169	1.119	11.277
Ferrara	12.473	28.295	31.217	25.619	12.431	4.991	1.650	665	612	6.151
Ravenna	13.787	24.322	27.992	23.562	10.892	4.471	1.650	795	881	8.900
Forlì	17.295	32.057	39.610	38.763	20.544	8.815	3.503	1.418	1.371	13.592
<b>EMILIA-ROMAGNA</b>	<b>148.450</b>	<b>280.858</b>	<b>317.029</b>	<b>250.831</b>	<b>119.822</b>	<b>47.929</b>	<b>17.501</b>	<b>7.252</b>	<b>7.193</b>	<b>72.390</b>
Massa-Carrara	9.392	15.396	15.711	14.829	6.341	2.224	680	224	152	1.494
Lucca	14.457	26.087	27.807	25.182	13.589	5.688	1.962	718	446	4.373
Pistoia	9.520	17.258	19.415	16.565	8.972	3.768	1.231	462	373	3.658
Firenze	37.701	75.974	86.496	73.800	40.676	16.932	5.894	2.345	2.231	22.690
Livorno	11.847	27.466	27.838	23.315	9.810	3.665	1.097	486	445	4.546
Pisa	13.446	26.332	29.652	24.775	12.441	5.341	1.630	618	539	5.303
Arezzo	9.740	18.630	21.890	18.911	11.211	4.966	1.928	817	894	8.868
Siena	8.792	17.490	19.443	15.172	8.736	3.948	1.409	663	762	7.657
Grosseto	8.849	18.001	18.744	14.298	6.227	2.427	741	312	263	2.592
<b>TOSCANA</b>	<b>123.744</b>	<b>242.634</b>	<b>266.996</b>	<b>226.847</b>	<b>118.003</b>	<b>48.959</b>	<b>16.572</b>	<b>6.645</b>	<b>6.105</b>	<b>61.181</b>

## Segue TAV. 15 — Famiglie residenti per ampiezza della famiglia

PROVINCE E REGIONI	F A M I G L I E C O N C O M P O N E N T I									
	1	2	3	4	5	6	7	8	9 e più	
									Famiglie	Componenti
Perugia	15.372	29.603	35.397	35.933	20.783	9.938	3.583	1.645	1.948	19.982
Terni	7.183	15.294	17.379	15.742	7.320	2.930	934	371	434	4.341
UMBRIA	22.555	44.897	52.776	51.675	28.103	12.868	4.517	2.016	2.382	24.323
Pesaro e Urbino	9.866	18.678	20.712	20.686	11.718	5.627	2.096	906	734	7.252
Ancona	12.410	24.856	28.638	28.518	14.940	6.435	2.362	930	1.179	11.987
Macerata	6.660	13.745	17.178	18.289	11.075	5.517	2.199	946	1.204	12.154
Ascoli Piceno	7.231	14.742	18.514	22.002	14.030	7.180	2.885	1.188	1.410	14.188
MARCHE	36.167	72.021	85.042	89.495	51.763	24.759	9.542	3.970	4.527	45.581
Viterbo	9.330	18.687	19.448	19.042	8.570	2.964	902	329	281	2.782
Rieti	5.303	9.784	8.405	9.201	5.460	2.496	910	350	297	2.918
Roma	109.579	215.627	234.535	264.709	129.431	48.649	15.091	5.348	3.911	38.226
Latina	8.634	18.205	20.658	25.628	16.070	7.235	2.972	1.190	1.037	10.318
Frosinone	13.767	24.693	23.275	27.260	16.952	8.189	3.228	1.294	1.042	10.285
LAZIO	146.613	286.996	306.321	345.840	176.483	69.533	23.103	8.511	6.568	64.529
L'Aquila	12.198	19.258	16.493	19.386	11.756	4.980	1.828	718	465	4.552
Teramo	5.678	11.065	12.148	14.877	10.388	5.877	2.751	1.282	1.416	14.280
Pescara	7.103	14.979	15.201	17.626	10.443	4.860	2.021	828	736	7.312
Chieti	11.370	21.171	20.241	22.044	13.675	6.704	2.662	1.082	980	9.805
ABRUZZI	36.349	66.473	64.083	73.933	46.262	22.421	9.262	3.910	3.597	35.949
Isernia	3.590	5.701	4.855	5.204	3.635	1.856	870	353	315	3.120
Campobasso	8.760	15.868	12.709	13.303	8.788	4.221	1.757	801	646	6.399
MOLISE	12.350	21.569	17.564	18.507	12.423	6.077	2.627	1.154	961	9.519
Caserta	20.441	31.908	30.312	35.420	27.877	14.691	7.903	4.066	3.968	39.094
Benevento	8.697	16.217	14.424	16.192	11.659	5.912	2.906	1.309	1.143	11.289
Napoli	62.099	114.681	118.070	135.769	107.036	59.339	33.500	18.568	22.501	227.100
Avellino	13.724	23.998	20.869	24.133	17.420	8.969	4.297	2.032	1.744	17.136
Salerno	22.247	43.673	45.016	54.886	41.776	20.597	10.050	4.536	4.524	45.939
CAMPANIA	127.208	230.477	228.691	266.400	205.768	109.508	58.656	30.511	33.880	340.558
Foggia	21.701	35.755	29.671	34.189	27.280	13.841	7.246	3.508	3.482	34.377
Bari	38.866	69.569	64.086	73.328	54.121	27.578	14.392	7.451	7.842	78.143
Taranto	15.099	26.544	26.941	32.370	21.033	9.521	4.254	2.182	2.098	20.861
Brindisi	10.358	19.060	19.343	21.800	14.898	6.961	3.414	1.681	1.607	15.815
Lecce	20.085	35.354	35.892	42.877	29.389	13.969	6.379	2.792	2.481	24.190
PUGLIA	106.109	186.282	175.933	204.564	146.721	71.870	35.685	17.614	17.510	173.386
Potenza	12.872	23.753	20.528	23.040	16.354	8.188	4.188	1.831	1.602	15.655
Matera	5.580	10.476	9.398	11.269	8.196	4.054	2.034	969	701	6.776
BASILICATA	18.452	34.229	29.926	34.309	24.550	12.242	6.222	2.800	2.303	22.431
Cosenza	19.522	34.669	32.873	37.259	27.451	15.013	7.867	3.957	3.786	37.109
Catanzaro	24.936	37.897	31.603	34.548	27.105	15.526	8.783	4.841	5.102	50.314
Reggio di Calabria	21.020	32.900	27.421	30.148	23.086	11.534	6.001	3.127	3.270	32.504
CALABRIA	65.478	105.466	91.897	101.955	77.642	42.073	22.651	11.925	12.158	119.927
Trapani	14.311	27.644	25.247	25.615	15.183	6.364	2.667	1.209	1.112	11.312
Palermo	34.025	62.847	59.174	65.478	44.070	21.799	10.300	5.047	4.997	49.448
Messina	27.618	42.908	38.226	40.754	24.991	10.842	4.787	2.066	1.720	16.988
Agrigento	16.687	27.840	24.735	26.409	17.577	8.623	3.999	1.932	1.538	15.146
Caltanissetta	9.746	16.501	14.395	15.870	11.011	5.781	2.797	1.418	1.029	9.972
Enna	7.714	12.648	10.906	11.362	7.854	3.940	1.887	856	678	6.590
Catania	34.016	55.033	50.563	56.045	37.299	17.284	7.688	3.765	3.637	36.966
Ragusa	10.904	18.504	17.108	17.873	9.116	3.497	1.194	494	353	3.435
Siracusa	13.524	22.959	21.437	23.570	14.224	6.165	2.468	1.099	912	8.950
SICILIA	168.545	286.884	261.791	282.976	181.325	84.295	37.787	17.886	15.976	158.807
Sassari	12.418	19.895	19.063	19.418	14.613	8.401	4.614	2.550	2.848	28.497
Nuoro	8.958	12.869	10.765	11.090	9.632	6.083	3.803	2.357	2.835	28.229
Cagliari	21.788	35.599	34.329	37.554	30.042	17.336	10.152	5.845	7.623	76.075
SARDEGNA	43.164	68.363	64.157	68.062	54.287	31.820	18.569	10.752	13.306	132.801
ITALIA	2.061.977	3.509.530	3.582.072	3.390.154	1.892.890	842.727	365.806	169.108	166.908	1.667.432

Tav. 16 — Abitazioni in complesso (occupate)

PROVINCIE E REGIONI	A B I T A Z I O N I O C C U P A T E							ABITA
	Numero	Superficie m <sup>2</sup>	Stanze		Numero medio stanze per abitazione	Occupanti		Numero
			Totale	adibite esclusiva- mente o promiscua- mente ad abitazione		Famiglie	Componenti	
Torino	757.930	49.058.898	2.398.479	2.373.765	3,2	773.566	2.243.590	87.419
Vercelli	144.391	10.351.778	524.082	515.677	3,6	145.970	398.248	19.299
Novara	167.941	12.080.694	604.426	594.780	3,6	170.956	488.303	24.833
Cuneo	171.739	12.765.253	649.976	639.165	3,8	173.603	528.299	38.621
Asti	73.029	5.796.607	294.638	289.991	4,0	74.069	215.024	16.727
Alessandria	165.072	12.770.868	650.860	640.732	3,9	169.853	473.957	30.435
<b>PIEMONTE</b>	<b>1.480.102</b>	<b>102.824.098</b>	<b>5.122.461</b>	<b>5.054.110</b>	<b>3,5</b>	<b>1.508.017</b>	<b>4.347.421</b>	<b>217.334</b>
<b>VALLE D'AOSTA</b>	<b>36.987</b>	<b>2.455.322</b>	<b>128.420</b>	<b>126.746</b>	<b>3,5</b>	<b>37.778</b>	<b>107.470</b>	<b>16.109</b>
Varese	225.027	16.394.136	789.192	777.560	3,5	228.928	715.538	19.284
Como	216.057	15.493.825	764.282	750.756	3,5	219.410	706.421	33.241
Sondrio	47.357	3.473.732	187.118	183.763	4,0	47.857	165.578	10.862
Milano	1.258.383	85.847.969	3.911.092	3.873.258	3,1	1.274.721	3.844.567	64.771
Bergamo	233.590	18.213.668	870.433	856.059	3,7	239.217	815.857	26.195
Brescia	273.783	21.869.506	1.065.786	1.046.992	3,9	281.584	943.396	21.037
Pavia	177.409	12.881.258	638.935	628.611	3,6	180.350	518.690	21.162
Cremona	102.025	8.415.473	403.273	396.202	4,0	104.332	326.141	7.257
Mantova	104.909	9.800.687	452.242	443.618	4,3	108.016	371.040	6.707
<b>LOMBARDIA</b>	<b>2.638.540</b>	<b>192.390.254</b>	<b>9.082.353</b>	<b>8.956.819</b>	<b>3,4</b>	<b>2.684.415</b>	<b>8.407.228</b>	<b>210.516</b>
Bolzano-Bozen	107.883	8.889.928	444.880	438.251	4,1	110.560	404.046	8.462
Trento	124.702	9.783.193	486.924	480.094	3,9	126.470	419.011	30.397
<b>TRENTINO-ALTO ADIGE</b>	<b>232.585</b>	<b>18.673.121</b>	<b>931.804</b>	<b>918.345</b>	<b>4,0</b>	<b>237.030</b>	<b>823.057</b>	<b>38.859</b>
Verona	198.834	17.762.342	851.115	837.437	4,3	207.505	720.220	21.076
Vicenza	180.229	16.051.023	800.783	786.370	4,4	185.680	665.043	18.221
Belluno	67.524	5.412.397	295.538	290.380	4,4	68.898	216.872	19.494
Treviso	169.608	16.135.373	797.236	784.630	4,7	177.716	656.272	12.784
Venezia	209.823	17.717.931	873.539	862.181	4,2	224.192	791.855	31.245
Padova	191.022	17.474.509	850.426	835.119	4,5	196.584	749.956	13.173
Rovigo	65.390	5.870.699	292.626	292.727	4,6	69.360	247.403	6.107
<b>VENETO</b>	<b>1.082.430</b>	<b>96.424.274</b>	<b>4.767.263</b>	<b>4.688.844</b>	<b>4,4</b>	<b>1.129.935</b>	<b>4.047.621</b>	<b>122.100</b>
Pordenone	70.657	6.486.052	322.505	317.667	4,6	73.994	249.696	10.629
Udine	150.830	13.473.823	678.720	665.820	4,5	156.525	507.759	27.361
Gorizia	43.632	3.377.841	175.992	173.913	4,0	46.856	138.467	4.561
Trieste	110.257	7.238.707	373.592	370.890	3,4	115.566	293.574	5.221
<b>FRIULI-VENEZIA GIULIA</b>	<b>375.376</b>	<b>30.576.423</b>	<b>1.550.809</b>	<b>1.528.290</b>	<b>4,1</b>	<b>392.941</b>	<b>1.189.496</b>	<b>47.772</b>
Imperia	77.429	5.440.268	294.047	290.915	3,8	79.775	220.918	28.683
Savona	99.258	7.583.547	389.816	386.324	3,9	103.755	291.078	49.295
Genova	353.963	26.275.559	1.463.516	1.453.882	4,1	391.308	1.066.533	75.499
La Spezia	77.760	5.430.371	299.679	297.817	3,9	86.566	241.806	12.220
<b>LIGURIA</b>	<b>608.410</b>	<b>44.729.745</b>	<b>2.447.058</b>	<b>2.428.938</b>	<b>4,0</b>	<b>661.404</b>	<b>1.820.335</b>	<b>165.697</b>
Piacenza	89.023	7.180.506	351.246	347.277	3,9	91.693	279.914	13.287
Parma	122.910	10.222.172	495.112	489.287	4,0	126.646	389.558	15.795
Reggio nell'Emilia	112.272	9.788.516	480.004	472.059	4,3	117.775	386.526	12.269
Modena	158.547	13.271.276	654.034	645.760	4,1	166.236	546.306	17.249
Bologna	287.539	22.848.696	1.069.171	1.058.628	3,7	302.166	905.319	28.255
Ferrara	113.283	9.026.831	452.791	448.114	4,0	117.577	379.254	16.099
Ravenna	102.434	8.694.600	430.301	423.517	4,2	108.090	348.061	12.936
Forlì	156.636	12.517.577	641.342	631.556	4,1	162.846	558.954	19.627
<b>EMILIA-ROMAGNA</b>	<b>1.142.644</b>	<b>93.550.174</b>	<b>4.574.001</b>	<b>4.516.198</b>	<b>4,0</b>	<b>1.193.029</b>	<b>3.793.892</b>	<b>135.517</b>
Massa-Carrara	59.823	4.326.430	231.163	228.696	3,9	64.669	199.026	9.641
Lucca	109.388	9.202.867	504.243	496.208	4,6	115.417	375.393	21.134
Pistoia	72.188	6.215.177	332.000	325.659	4,6	77.250	251.109	10.859
Firenze	321.956	26.137.905	1.374.439	1.356.878	4,3	340.042	1.127.142	33.170
Livorno	97.194	7.493.710	385.637	382.834	4,0	105.043	327.926	15.652
Pisa	104.749	8.735.742	455.135	446.864	4,3	114.331	368.968	11.740
Arezzo	83.456	6.785.924	360.478	355.424	4,3	88.654	302.213	13.324
Siena	72.734	5.977.237	314.834	311.517	4,3	76.176	252.412	12.805
Grosseto	64.858	4.853.560	253.250	251.120	3,9	69.526	213.371	17.140



non occupate); altri tipi di alloggio

ZIONI NON OCCUPATE		T O T A L E			ALTRI TIPI DI ALLOGGIO			PROVINCIE E REGIONI
Stanze	Numero medio stanze per abitazione	Numero	Stanze	Numero medio stanze per abitazione	Numero	Occupanti		
						Famiglie	Componenti	
277.464	3,2	845.349	2.675.943	3,2	2.257	2.319	4.991	Torino
75.933	3,9	163.690	600.015	3,7	223	223	528	Vercelli
101.454	4,1	192.774	705.880	3,7	169	170	415	Novara
131.555	3,4	210.360	781.531	3,7	427	430	1.040	Cuneo
67.004	4,0	89.756	361.642	4,0	68	68	158	Asti
123.369	4,1	195.507	774.229	4,0	331	336	807	Alessandria
776.779	3,6	1.697.436	5.899.240	3,5	3.475	3.546	7.939	PIEMONTE
53.593	3,3	53.096	182.013	3,4	90	91	229	VALLE D'AOSTA
77.248	4,0	244.311	866.440	3,5	325	328	786	Varese
133.484	4,0	249.298	897.766	3,6	660	666	1.285	Como
42.322	3,9	58.219	229.440	3,9	73	74	196	Sondrio
201.338	3,1	1.323.154	4.112.430	3,1	4.556	4.590	10.678	Milano
107.507	4,1	259.785	977.940	3,8	339	344	1.102	Bergamo
87.222	4,1	294.820	1.153.008	3,9	379	380	963	Brescia
72.788	3,4	198.571	711.723	3,6	215	216	606	Pavia
28.988	4,0	109.282	432.261	4,0	141	142	380	Cremona
28.190	4,2	111.616	480.432	4,3	135	138	397	Mantova
779.087	3,7	2.849.056	9.861.440	3,5	6.823	6.878	16.393	LOMBARDIA
34.062	4,0	116.345	478.942	4,1	439	446	1.017	Bolzano-Bolzano
115.023	3,8	155.099	601.947	3,9	297	298	724	Trento
149.085	3,8	271.444	1.080.889	4,0	736	744	1.741	TRENTINO-ALTO ADIGE
88.547	4,2	219.910	939.662	4,3	331	332	1.066	Verona
77.022	4,2	198.450	877.805	4,4	250	251	746	Vicenza
83.799	4,3	87.018	379.337	4,4	190	192	321	Belluno
57.616	4,5	182.392	854.852	4,7	311	314	733	Treviso
105.686	3,4	241.068	979.225	4,1	1.190	1.221	3.118	Venezia
54.373	4,1	204.195	904.799	4,4	313	318	979	Padova
24.530	4,0	71.497	323.156	4,5	83	83	232	Rovigo
491.573	4,0	1.204.530	5.258.836	4,4	2.668	2.711	7.195	VENETO
44.238	4,2	81.286	366.743	4,5	446	448	1.046	Pordenone
95.658	3,5	178.191	774.378	4,3	489	498	1.144	Udine
14.643	3,2	48.193	190.635	4,0	394	397	763	Gorizia
17.289	3,3	115.478	390.881	3,4	586	598	1.181	Trieste
171.828	3,6	423.148	1.722.637	4,1	1.915	1.941	4.134	FRIULI-VENEZIA GIULIA
93.986	3,3	106.112	388.033	3,7	502	507	949	Imperia
156.862	3,2	148.553	546.678	3,7	370	378	727	Savona
289.993	3,8	429.462	1.753.509	4,1	746	809	1.613	Genova
46.355	3,8	89.980	346.034	3,8	248	258	529	La Spezia
587.196	3,5	774.107	3.034.254	3,9	1.866	1.952	3.818	LIGURIA
52.279	3,9	102.310	403.525	3,9	91	91	200	Piacenza
65.247	4,1	138.705	560.359	4,0	184	187	499	Parma
51.851	4,2	124.541	531.855	4,3	252	254	842	Reggio nell'Emilia
71.307	4,1	175.796	725.341	4,1	440	454	1.283	Modena
111.841	4,0	315.794	1.181.012	3,7	507	517	1.041	Bologna
52.574	3,3	129.382	505.365	3,9	214	214	549	Ferrara
49.944	3,9	115.370	480.245	4,2	156	156	407	Ravenna
78.083	4,0	176.263	719.425	4,1	240	244	605	Forlì
533.126	3,9	1.278.161	5.107.127	4,0	2.084	2.117	5.426	EMILIA-ROMAGNA
36.545	3,8	69.464	267.708	3,9	216	220	533	Massa-Carrara
97.416	4,6	130.522	601.659	4,6	327	331	786	Lucca
50.295	4,6	83.047	382.295	4,6	140	142	394	Pistoia
154.585	4,7	355.126	1.529.024	4,3	1.258	1.287	2.870	Firenze
60.575	3,9	112.846	446.212	4,0	671	693	2.079	Livorno
53.213	4,5	116.489	508.348	4,4	254	261	614	Pisa
58.977	4,4	96.780	419.455	4,3	174	175	436	Arezzo
62.344	4,9	85.539	377.178	4,4	89	90	201	Siena
65.426	3,8	81.998	318.676	3,9	270	274	733	Grosseto
639.376	4,4	1.131.811	4.850.555	4,3	3.399	3.473	8.646	TOSCANA

## Segue Tav. 16 — Abitazioni in complesso (occupate)

PROVINCIE E REGIONI	ABITAZIONI OCCUPATE							ABITA
	Numero	Superficie m <sup>2</sup>	Stanze		Numero medio stanze per abitazione	Occupanti		Numero
			Totale	adibite esclusiva- mente o promiscua- mente ad abitazione		Famiglie	Componenti	
Perugia	146.235	11.838.346	610.240	600.983	4,2	153.492	544.507	18.762
Terni	62.871	4.794.451	243.276	241.272	3,9	67.445	220.507	7.997
UMBRIA	209.106	16.632.797	853.516	842.255	4,1	220.937	765.014	26.759
Pesaro e Urbino	86.102	7.209.310	364.552	358.415	4,2	90.701	312.823	13.850
Ancona	113.749	9.282.529	483.080	476.377	4,2	119.911	410.353	14.980
Macerata	74.576	6.336.845	335.466	330.818	4,5	76.529	281.621	14.622
Ascoli Piceno	85.533	7.443.526	378.510	372.017	4,4	88.870	336.458	14.512
MARCHE	359.960	30.272.210	1.561.608	1.537.627	4,3	376.011	1.341.255	57.964
Viterbo	74.146	5.223.589	270.848	269.074	3,7	78.564	250.771	13.992
Rieti	40.142	2.852.529	152.413	150.960	3,8	41.990	140.644	18.324
Roma	984.196	74.475.127	3.468.119	3.447.676	3,5	1.018.262	3.400.481	146.907
Latina	95.660	7.077.748	344.119	341.503	3,6	100.433	371.059	22.624
Frosinone	113.213	8.577.473	433.338	427.206	3,8	119.016	417.199	19.573
LAZIO	1.307.357	98.206.466	4.668.837	4.636.419	3,6	1.358.265	4.580.154	221.420
L'Aquila	84.238	5.912.816	321.613	317.674	3,8	86.304	287.127	24.457
Teramo	62.210	5.166.393	260.892	255.672	4,2	65.191	253.933	9.403
Pescara	69.947	5.787.923	279.439	276.558	4,0	73.531	261.818	11.504
Chieti	95.831	7.552.584	387.379	381.761	4,0	99.544	347.198	16.617
ABRUZZI	312.226	24.419.716	1.249.323	1.231.665	4,0	324.570	1.150.076	61.981
Isernia	25.257	1.911.893	99.989	98.486	4,0	26.184	91.139	6.215
Campobasso	64.428	4.688.267	234.226	231.398	3,6	66.542	225.291	13.055
MOLISE	89.685	6.600.160	334.215	329.884	3,7	92.726	316.430	19.270
Caserta	170.972	11.963.951	553.418	544.897	3,2	175.251	667.572	15.066
Benevento	74.894	5.721.920	280.161	274.449	3,7	77.717	282.836	8.363
Napoli	643.110	43.252.858	2.019.806	2.000.302	3,1	666.251	2.671.822	64.695
Avellino	111.929	8.032.664	386.981	382.097	3,5	116.061	422.029	16.838
Salerno	237.562	16.903.852	828.945	820.306	3,5	244.864	941.382	27.852
CAMPANIA	1.238.467	85.875.245	4.069.311	4.022.051	3,3	1.280.144	4.985.641	132.814
Foggia	169.531	11.066.555	477.543	473.287	2,8	175.461	647.803	29.564
Bari	340.981	23.979.012	1.076.982	1.069.836	3,2	352.876	1.325.469	37.177
Taranto	132.530	9.661.489	437.509	434.540	3,3	139.458	507.136	17.598
Brindisi	95.424	7.000.908	323.483	320.489	3,4	98.531	361.395	17.066
Lecce	184.552	14.799.793	655.637	648.582	3,6	188.665	690.255	35.850
PUGLIA	923.018	66.507.757	2.971.154	2.946.734	3,2	954.991	3.532.058	137.255
Potenza	108.839	6.590.164	330.614	327.099	3,0	111.683	402.734	19.543
Matera	51.050	3.248.520	151.422	149.880	3,0	52.192	192.287	9.558
BASILICATA	159.889	9.838.684	482.036	476.979	3,0	163.875	595.021	29.101
Cosenza	174.572	11.901.494	563.027	555.317	3,2	180.074	680.813	33.169
Catanzaro	181.592	11.613.608	576.044	567.379	3,2	186.555	702.356	25.843
Reggio di Calabria	151.230	9.625.102	487.686	480.715	3,2	155.702	565.029	24.694
CALABRIA	507.394	33.140.204	1.626.757	1.603.411	3,2	522.331	1.948.198	83.706
Trapani	106.079	8.240.480	389.085	385.498	3,7	110.045	372.743	22.280
Palermo	290.907	21.628.551	984.855	975.274	3,4	304.358	1.101.073	59.111
Messina	181.401	12.353.262	623.217	615.354	3,4	189.330	632.171	28.967
Agrigento	118.579	7.903.137	359.216	355.817	3,0	121.694	426.052	23.817
Caltanissetta	76.265	4.821.739	223.456	221.572	2,9	78.030	278.643	14.558
Enna	54.835	3.519.428	170.681	169.271	3,1	57.428	199.584	11.451
Catania	251.421	16.551.079	791.374	782.909	3,1	263.263	924.708	37.810
Ragusa	74.096	5.233.855	243.473	241.299	3,3	78.138	250.833	15.246
Siracusa	100.433	7.146.589	323.370	320.185	3,2	105.770	359.367	13.960
SICILIA	1.254.016	87.398.120	4.108.727	4.067.179	3,3	1.308.056	4.545.174	227.200
Sassari	100.131	7.757.581	381.903	377.586	3,8	102.619	387.823	11.418
Nuoro	66.163	5.226.785	281.641	276.497	4,3	67.934	268.347	7.124
Cagliari	190.594	16.414.399	838.095	828.067	4,4	198.429	788.745	17.164
SARDEGNA	356.888	29.398.765	1.501.639	1.482.150	4,2	368.982	1.444.915	35.706

non occupate); altri tipi di alloggio

ZIONI NON OCCUPATE		T O T A L E			A L T R I T I P I D I A L L O G G I O			PROVINCE E REGIONI
Stanze	Numero medio stanze per abitazione	Numero	Stanze	Numero medio stanze per abitazione	Numero	Occupanti		
						Famiglie	Componenti	
76.876	4,1	164.997	687.116	4,2	329	333	883	Perugia
30.220	3,8	70.868	273.496	3,9	86	89	244	Terni
107.096	4,0	235.865	960.612	4,1	415	422	1.127	UMBRIA
56.385	4,1	99.952	420.937	4,2	166	174	411	Pesaro e Urbino
63.715	4,3	128.729	546.795	4,2	197	199	582	Ancona
62.563	4,3	89.198	398.029	4,5	118	124	351	Macerata
61.535	4,2	100.045	440.045	4,4	103	107	308	Ascoli Piceno
244.198	4,2	417.924	1.805.806	4,3	584	604	1.652	MARCHE
50.350	3,6	88.138	321.198	3,6	822	894	2.530	Viterbo
66.139	3,6	58.466	218.552	3,7	126	126	350	Rieti
504.594	3,4	1.131.103	3.972.713	3,5	7.451	7.619	25.610	Roma
82.747	3,7	118.284	426.866	3,6	959	968	2.198	Latina
67.900	3,5	132.786	501.238	3,8	384	391	1.067	Frosinone
771.730	3,5	1.528.777	5.440.567	3,6	9.742	9.998	31.755	LAZIO
85.851	3,5	108.695	407.464	3,7	652	660	2.029	L'Aquila
36.707	3,9	71.613	297.599	4,2	144	149	429	Teramo
41.786	3,6	81.451	321.225	3,9	133	134	439	Pescara
59.552	3,6	112.448	446.931	4,0	156	157	449	Chieti
223.896	3,6	374.207	1.473.219	3,9	1.085	1.100	3.346	ABRUZZI
22.613	3,6	31.472	122.602	3,9	114	114	352	Isernia
41.034	3,1	77.483	275.260	3,6	122	123	338	Campobasso
63.647	3,3	108.955	397.862	3,7	236	237	690	MOLISE
52.506	3,5	186.038	605.924	3,3	756	764	2.131	Caserta
29.173	3,5	83.257	309.334	3,7	539	553	1.675	Benevento
208.374	3,2	707.805	2.228.180	3,1	2.602	2.642	9.163	Napoli
52.705	3,1	128.767	439.686	3,4	825	832	2.349	Avellino
95.569	3,4	265.414	924.514	3,5	1.344	1.366	4.627	Salerno
438.327	3,3	1.371.281	4.507.638	3,3	6.066	6.157	19.945	CAMPANIA
72.841	2,5	199.095	550.384	2,8	482	495	1.622	Foggia
114.633	3,1	378.158	1.191.615	3,2	3.183	3.240	9.468	Bari
54.677	3,1	150.128	492.186	3,3	230	242	755	Taranto
49.393	2,9	112.490	372.876	3,3	331	336	943	Brindisi
118.573	3,3	220.402	774.210	3,5	185	189	577	Lecce
410.117	3,0	1.060.273	3.381.271	3,2	4.411	4.502	13.365	PUGLIA
52.636	2,7	128.382	383.250	3,0	282	288	791	Potenza
24.421	2,6	60.608	175.843	2,9	377	380	1.294	Matera
77.057	2,6	188.990	559.093	3,0	659	668	2.085	BASILICATA
98.327	3,0	207.741	661.354	3,2	1.600	1.635	4.779	Cosenza
75.550	2,9	207.435	651.594	3,1	2.886	2.947	7.921	Catanzaro
70.294	2,8	175.924	557.980	3,2	1.835	1.882	6.125	Reggio di Calabria
244.171	2,9	591.100	1.870.928	3,2	6.321	6.464	18.825	CALABRIA
75.409	3,4	128.359	464.494	3,6	8.750	8.805	27.354	Trapani
182.474	3,1	350.018	1.167.329	3,3	2.629	2.682	9.064	Palermo
92.882	3,2	210.368	716.099	3,4	3.874	3.998	14.195	Messina
67.883	2,9	142.396	427.099	3,0	6.647	7.218	23.083	Agrigento
39.515	2,7	90.823	262.971	2,9	389	390	1.050	Caltanissetta
31.673	2,8	66.286	202.354	3,1	144	146	369	Enna
118.483	3,1	289.231	909.857	3,1	1.108	1.129	3.530	Catania
46.903	3,1	89.342	290.376	3,3	822	833	1.986	Ragusa
38.650	2,8	114.393	362.020	3,2	292	293	860	Siracusa
693.872	3,1	1.481.216	4.802.599	3,2	24.655	25.494	81.491	SICILIA
39.318	3,4	111.549	421.221	3,8	960	967	3.187	Sassari
28.353	4,0	73.287	309.994	4,2	198	199	622	Nuoro
67.844	4,0	207.758	905.939	4,4	1.014	1.048	3.252	Cagliari
135.515	3,8	392.594	1.637.154	4,2	2.172	2.214	7.061	SARDEGNA
7.591.269	3,6	17.433.971	63.833.740	3,7	79.402	81.313	236.863	ITALIA

Tav. 17 — Abitazioni in complesso (occupate e non occupate) per titolo di godimento

PROVINCIE E REGIONI	PROPRIETÀ		AFFITTO		ALTRO TITOLO		TOTALE	
	Abitazioni	Stanze	Abitazioni	Stanze	Abitazioni	Stanze	Abitazioni	Stanze
Torino	345.671	1.239.722	473.426	1.354.815	26.252	81.406	845.349	2.675.943
Vercelli	89.631	358.238	66.367	215.592	7.692	26.185	163.690	600.015
Novara	106.258	427.650	76.915	245.532	9.601	32.698	192.774	705.880
Cuneo	140.744	548.741	62.652	207.723	6.964	25.067	210.360	781.531
Asti	60.230	263.685	25.617	83.036	3.909	14.921	89.756	361.642
Alessandria	117.774	507.972	68.146	229.817	9.587	36.440	195.507	774.229
<b>PIEMONTE</b>	<b>860.308</b>	<b>3.346.008</b>	<b>773.123</b>	<b>2.336.515</b>	<b>64.005</b>	<b>216.717</b>	<b>1.697.436</b>	<b>5.899.240</b>
<b>VALLE D'AOSTA</b>	<b>35.543</b>	<b>125.744</b>	<b>15.644</b>	<b>50.034</b>	<b>1.909</b>	<b>6.235</b>	<b>53.096</b>	<b>182.013</b>
Varese	118.538	477.037	113.833	350.329	11.940	39.074	244.311	866.440
Como	133.971	540.893	105.015	322.146	10.312	34.727	249.298	897.766
Sondrio	45.311	183.360	10.533	37.668	2.375	8.412	58.219	229.440
Milano	463.292	1.676.556	812.416	2.298.575	47.446	137.299	1.323.154	4.112.430
Bergamo	139.569	584.782	110.360	358.933	9.856	34.225	259.785	977.940
Brescia	155.770	676.561	125.443	426.968	13.607	49.479	294.820	1.153.008
Pavia	104.689	415.698	83.443	259.209	10.439	36.816	198.571	711.723
Cremona	49.818	221.919	53.349	186.600	6.115	23.742	109.282	432.261
Mantova	57.206	270.875	47.850	183.205	6.560	26.352	111.616	480.432
<b>LOMBARDIA</b>	<b>1.268.164</b>	<b>5.047.681</b>	<b>1.462.242</b>	<b>4.423.633</b>	<b>118.650</b>	<b>390.126</b>	<b>2.849.056</b>	<b>9.861.440</b>
Bolzano-Bozen	62.599	297.684	49.978	167.378	3.768	13.880	116.345	478.942
Trento	110.981	441.180	38.303	139.158	5.815	21.609	155.099	601.947
<b>TRENTINO-ALTO ADIGE</b>	<b>173.580</b>	<b>738.864</b>	<b>88.281</b>	<b>306.536</b>	<b>9.583</b>	<b>35.489</b>	<b>271.444</b>	<b>1.080.889</b>
Verona	115.721	539.015	94.481	358.784	9.708	41.863	219.910	939.662
Vicenza	123.794	577.760	66.599	266.090	8.057	33.955	198.450	877.805
Belluno	67.961	303.925	15.029	58.953	4.028	16.459	87.018	379.337
Treviso	117.341	577.459	55.611	232.905	9.440	44.488	182.392	854.852
Venezia	131.639	561.478	100.786	380.125	8.643	37.622	241.068	979.225
Padova	119.574	565.576	77.472	309.350	7.149	29.873	204.195	904.799
Rovigo	43.859	211.626	24.642	98.608	2.996	12.922	71.497	323.156
<b>VENETO</b>	<b>719.889</b>	<b>3.336.839</b>	<b>434.620</b>	<b>1.704.815</b>	<b>50.021</b>	<b>217.182</b>	<b>1.204.530</b>	<b>5.258.836</b>
Pordenone	57.507	266.547	20.268	84.655	3.511	15.541	81.286	366.743
Udine	126.294	566.480	44.687	177.565	7.210	30.333	178.191	774.378
Gorizia	26.684	112.600	19.250	69.035	2.259	9.000	48.193	190.635
Trieste	48.263	178.677	63.517	199.954	3.698	12.250	115.478	390.881
<b>FRIULI-VENEZIA GIULIA</b>	<b>258.748</b>	<b>1.124.304</b>	<b>147.722</b>	<b>531.209</b>	<b>16.678</b>	<b>67.124</b>	<b>423.148</b>	<b>1.722.637</b>
Imperia	61.696	235.432	40.589	138.272	3.827	14.329	106.112	388.033
Savona	89.558	334.034	54.691	195.655	4.304	16.989	148.553	546.678
Genova	200.907	854.720	216.057	847.086	12.498	51.703	429.462	1.753.509
La Spezia	46.991	192.458	38.497	135.962	4.492	17.614	89.980	346.034
<b>LIGURIA</b>	<b>399.152</b>	<b>1.616.644</b>	<b>349.834</b>	<b>1.316.975</b>	<b>25.121</b>	<b>100.635</b>	<b>774.107</b>	<b>3.034.254</b>
Piacenza	52.545	224.656	43.951	155.682	5.814	23.187	102.310	403.525
Parma	69.257	304.535	60.744	220.159	8.704	35.665	138.705	560.359
Reggio nell'Emilia	69.632	318.967	46.662	177.421	8.247	35.467	124.541	531.855
Modena	93.674	418.939	70.864	259.268	11.258	47.134	175.796	725.341
Bologna	133.123	556.466	168.101	562.811	14.570	61.735	315.794	1.181.012
Ferrara	71.011	297.266	51.816	182.225	6.555	25.874	129.382	505.365
Ravenna	68.868	307.322	37.732	133.906	8.770	39.017	115.370	480.245
Forlì	104.471	454.763	58.870	211.473	12.922	53.189	176.263	719.425
<b>EMILIA-ROMAGNA</b>	<b>662.581</b>	<b>2.882.914</b>	<b>538.740</b>	<b>1.902.945</b>	<b>76.840</b>	<b>321.268</b>	<b>1.278.161</b>	<b>5.107.127</b>
Massa-Carrara	41.160	167.891	24.150	84.363	4.154	15.454	69.464	267.708
Lucca	78.144	380.059	43.020	178.592	9.358	43.008	130.522	601.659
Pistoia	47.838	236.047	29.423	118.163	5.786	28.085	83.047	382.295
Firenze	180.113	843.171	154.574	586.411	20.439	99.442	355.126	1.529.024
Livorno	55.337	231.701	52.087	191.947	5.422	22.564	112.846	446.212
Pisa	58.645	279.422	49.765	191.996	8.079	36.930	116.489	508.348
Arezzo	60.768	276.032	28.399	108.291	7.613	35.132	96.780	419.455
Siena	49.413	230.488	29.122	112.655	7.004	34.035	85.539	377.178
Grosseto	53.270	214.548	24.276	86.447	4.452	17.681	81.998	318.676
<b>TOSCANA</b>	<b>624.688</b>	<b>2.859.359</b>	<b>434.816</b>	<b>1.658.865</b>	<b>72.307</b>	<b>332.331</b>	<b>1.131.811</b>	<b>4.850.555</b>

## Segue Tav. 17 — Abitazioni in complesso (occupate e non occupate) per titolo di godimento

PROVINCIE E REGIONI	PROPRIETÀ		AFFITTO		ALTRO TITOLO		TOTALE	
	Abitazioni	Stanze	Abitazioni	Stanze	Abitazioni	Stanze	Abitazioni	Stanze
Perugia	107.099	461.662	43.420	161.715	14.478	63.739	164.997	687.116
Terni	41.027	167.220	24.198	83.121	5.643	23.155	70.868	273.496
UMBRIA	148.126	628.882	67.618	244.836	20.121	86.894	235.865	960.612
Pesaro e Urbino	63.937	278.976	27.999	106.171	8.016	35.790	99.952	420.937
Ancona	75.952	337.205	40.420	152.855	12.357	56.735	128.729	546.795
Macerata	57.419	263.225	20.753	82.786	11.026	52.018	89.198	398.029
Ascoli Piceno	63.038	289.334	25.293	97.183	11.714	53.528	100.045	440.045
MARCHE	260.346	1.168.740	114.465	438.995	43.113	198.071	417.924	1.805.806
Viterbo	57.998	216.752	24.293	82.576	5.847	21.870	88.138	321.198
Rieti	47.331	178.912	8.215	28.589	2.920	11.051	58.466	218.552
Roma	509.807	1.924.974	576.133	1.899.738	45.163	148.001	1.131.103	3.972.713
Latina	76.274	285.505	35.796	120.112	6.214	21.249	118.284	426.866
Frosinone	103.341	398.608	22.825	79.583	6.620	23.047	132.786	501.238
LAZIO	794.751	3.004.751	667.262	2.210.598	66.764	225.218	1.528.777	5.440.567
L'Aquila	83.289	319.161	20.950	72.309	4.456	15.994	108.695	407.464
Teramo	47.645	205.554	16.652	61.247	7.316	30.798	71.613	297.599
Pescara	48.230	196.872	28.296	104.915	4.925	19.438	81.451	321.225
Chieti	81.413	333.175	25.290	91.676	5.745	22.080	112.448	446.931
ABRUZZI	260.577	1.054.762	91.188	330.147	22.442	88.310	374.207	1.473.219
Isernia	25.215	100.099	4.826	17.291	1.431	5.212	31.472	122.602
Campobasso	58.802	212.594	14.966	49.787	3.715	12.879	77.483	275.260
MOLISE	84.017	312.693	19.792	67.078	5.146	18.091	108.955	397.862
Caserta	114.005	398.327	62.812	179.350	9.221	28.247	186.038	605.924
Benevento	59.097	230.498	20.555	66.311	3.605	12.525	83.257	309.334
Napoli	269.922	960.907	415.942	1.201.217	21.941	66.056	707.805	2.228.180
Avellino	91.139	321.052	31.299	97.747	6.329	20.887	128.767	439.686
Salerno	158.174	582.570	95.670	304.092	11.570	37.852	265.414	924.514
CAMPANIA	692.337	2.493.354	626.278	1.848.717	52.666	165.567	1.371.281	4.507.638
Foggia	126.445	361.829	66.645	172.636	6.005	15.919	199.095	550.384
Bari	201.917	675.178	167.120	487.351	9.121	29.086	378.158	1.191.615
Taranto	84.951	297.268	60.473	178.990	4.704	15.928	150.128	492.186
Brindisi	73.112	253.553	34.975	104.452	4.403	14.871	112.490	372.876
Lecce	167.156	603.136	43.569	138.239	9.677	32.835	220.402	774.210
PUGLIA	653.581	2.190.964	372.782	1.081.668	33.910	108.639	1.060.273	3.381.271
Potenza	97.319	293.888	26.851	76.446	4.212	12.916	128.382	383.250
Matera	40.341	116.531	18.069	53.732	2.198	5.580	60.608	175.843
BASILICATA	137.660	410.419	44.920	130.178	6.410	18.496	188.990	559.093
Cosenza	144.942	473.943	52.216	155.752	10.583	31.659	207.741	661.354
Catanzaro	144.148	461.002	55.328	166.706	7.959	23.886	207.435	651.594
Reggio di Calabria	118.411	381.856	46.952	144.350	10.561	31.774	175.924	557.980
CALABRIA	407.501	1.316.801	154.496	466.808	29.103	87.319	591.100	1.870.928
Trapani	92.373	343.570	30.650	102.375	5.336	18.549	128.359	464.494
Palermo	197.825	679.012	138.247	445.126	13.946	43.191	350.018	1.167.329
Messina	134.691	473.077	63.574	202.990	12.103	40.032	210.368	716.099
Agrigento	107.226	322.847	30.595	91.489	4.575	12.763	142.396	427.099
Caltanissetta	62.800	242.441	24.407	70.687	3.616	9.843	90.833	262.971
Enna	51.484	158.649	12.128	35.929	2.674	7.776	66.286	202.354
Catania	165.487	546.516	110.068	323.614	13.676	39.727	289.231	909.857
Ragusa	66.071	217.956	19.249	60.390	4.022	12.030	89.342	290.376
Siracusa	72.930	236.107	36.090	110.150	5.373	15.763	114.393	362.020
SICILIA	950.887	3.160.175	465.008	1.442.750	65.321	199.674	1.481.216	4.802.599
Sassari	69.425	277.802	38.006	128.383	4.118	15.036	111.549	421.221
Nuoro	58.876	257.255	11.686	43.015	2.725	9.724	73.287	309.994
Cagliari	143.857	654.865	56.684	221.757	7.217	29.317	207.758	905.939
SARDEGNA	272.158	1.189.922	106.376	393.155	14.060	54.077	392.594	1.637.154
ITALIA	9.664.594	38.009.820	6.975.207	22.886.457	794.170	2.937.463	17.433.971	63.833.740

Tav. 18 — Abitazioni in complesso (occupate e non occupate) per epoca di costruzione

PROVINCIE E REGIONI	E P O C A D I C O S T R U Z I O N E									
	Prima del 1919		1919-1945		1946-1960		dopo il 1960		epoca ignota	
	Abitazioni	Stanze	Abitazioni	Stanze	Abitazioni	Stanze	Abitazioni	Stanze	Abitazioni	Stanze
Torino	182.775	574.397	121.730	373.638	205.399	637.360	281.573	922.228	53.872	168.320
Vercelli	61.593	219.511	21.469	79.436	28.125	106.212	39.088	148.839	13.415	46.017
Novara	56.044	196.625	24.312	89.539	33.917	128.271	54.261	210.481	24.240	80.964
Cuneo	76.138	273.472	20.133	78.815	27.406	106.999	59.301	227.194	27.382	95.051
Asti	39.289	163.590	10.477	43.850	10.437	40.636	20.848	78.815	8.705	34.751
Alessandria	69.507	280.799	23.109	94.266	29.705	117.170	50.900	198.813	22.286	83.181
<b>PIEMONTE</b>	<b>485.346</b>	<b>1.708.394</b>	<b>221.230</b>	<b>759.544</b>	<b>334.989</b>	<b>1.136.648</b>	<b>505.971</b>	<b>1.786.370</b>	<b>149.900</b>	<b>508.284</b>
<b>VALLE D'AOSTA</b>	<b>12.230</b>	<b>36.735</b>	<b>5.767</b>	<b>20.217</b>	<b>12.581</b>	<b>46.027</b>	<b>17.995</b>	<b>66.318</b>	<b>4.523</b>	<b>12.716</b>
Varese	54.706	179.316	30.300	107.887	49.206	180.106	84.257	318.087	25.842	81.044
Como	70.855	240.500	27.901	102.282	43.840	163.827	78.337	300.112	28.365	91.045
Sondrio	13.740	48.744	6.211	24.582	13.297	54.316	19.788	83.949	5.183	17.849
Milano	206.490	554.345	212.263	630.390	372.288	1.157.556	472.503	1.603.861	59.610	166.278
Bergamo	56.411	202.245	22.247	84.902	51.854	196.831	97.367	386.523	31.906	107.439
Brescia	70.052	263.525	25.174	98.182	58.407	229.010	104.744	430.118	36.443	132.173
Pavia	53.326	185.568	28.607	103.627	38.604	141.760	53.301	199.173	24.733	81.595
Cremona	34.957	138.716	9.688	39.076	14.828	58.979	30.321	122.545	19.488	72.945
Mantova	35.265	150.425	11.377	49.937	17.351	73.885	32.865	145.484	14.758	60.701
<b>LOMBARDIA</b>	<b>595.802</b>	<b>1.963.384</b>	<b>373.768</b>	<b>1.240.865</b>	<b>659.675</b>	<b>2.256.270</b>	<b>973.483</b>	<b>3.589.852</b>	<b>246.328</b>	<b>811.069</b>
Bolzano-Bozen	30.914	130.897	14.486	56.049	25.501	104.690	35.917	148.354	9.527	38.952
Trento	50.499	182.829	17.980	70.182	26.822	109.107	45.521	190.053	14.277	49.776
<b>TRENTINO-ALTO ADIGE</b>	<b>81.413</b>	<b>313.726</b>	<b>32.466</b>	<b>126.231</b>	<b>52.323</b>	<b>213.797</b>	<b>81.438</b>	<b>338.407</b>	<b>23.804</b>	<b>88.728</b>
Verona	47.115	204.906	23.668	101.852	46.295	193.646	78.942	339.874	23.890	99.384
Vicenza	46.441	190.907	23.708	103.240	42.314	190.021	68.791	324.506	17.196	69.131
Belluno	28.635	118.495	11.525	52.357	17.506	78.508	21.261	97.657	8.091	32.320
Treviso	40.022	183.004	23.167	109.387	38.834	180.352	66.064	318.563	14.305	63.546
Venezia	36.705	150.677	26.015	108.139	61.145	250.678	92.409	374.582	24.794	95.149
Padova	40.480	176.070	24.492	107.888	48.373	211.801	77.224	353.797	13.626	55.243
Rovigo	16.195	73.834	8.939	40.604	16.770	73.803	18.140	84.761	11.453	50.154
<b>VENETO</b>	<b>255.593</b>	<b>1.097.893</b>	<b>141.514</b>	<b>623.467</b>	<b>271.237</b>	<b>1.178.809</b>	<b>422.831</b>	<b>1.893.740</b>	<b>113.355</b>	<b>464.927</b>
Pordenone	20.511	87.651	9.351	42.775	15.893	72.751	28.619	134.429	6.912	29.137
Udine	51.826	226.428	19.232	87.186	34.780	153.578	54.424	232.650	17.929	74.536
Gorizia	10.167	39.403	8.957	35.210	11.097	44.741	15.148	61.016	2.824	10.265
Trieste	38.998	126.429	15.955	53.943	25.382	87.425	31.203	110.500	3.940	12.584
<b>FRIULI-VENEZIA GIULIA</b>	<b>121.502</b>	<b>479.911</b>	<b>53.495</b>	<b>219.114</b>	<b>87.152</b>	<b>358.495</b>	<b>129.394</b>	<b>538.595</b>	<b>31.605</b>	<b>126.522</b>
Imperia	24.860	93.837	10.234	40.961	24.804	91.364	36.449	126.719	9.765	35.152
Savona	28.962	117.364	15.276	63.865	31.344	118.759	63.175	209.041	9.796	37.649
Genova	113.104	490.784	67.348	292.408	104.763	412.374	120.910	465.464	23.337	92.479
La Spezia	23.734	90.038	13.897	52.815	20.297	79.377	22.344	87.878	9.708	35.926
<b>LIGURIA</b>	<b>190.660</b>	<b>792.023</b>	<b>106.755</b>	<b>450.049</b>	<b>181.208</b>	<b>701.874</b>	<b>242.878</b>	<b>889.102</b>	<b>52.606</b>	<b>201.206</b>
Piacenza	27.074	105.013	13.392	52.298	20.475	79.259	32.502	132.762	8.867	34.193
Parma	31.853	129.872	16.789	68.360	30.180	119.724	43.126	178.342	16.757	64.061
Reggio nell'Emilia	29.397	124.443	16.048	66.456	23.218	99.021	42.769	188.995	13.109	52.940
Modena	38.402	153.948	18.658	75.290	39.994	163.105	63.727	275.187	15.015	57.811
Bologna	60.617	228.452	47.220	170.152	94.885	345.208	98.865	384.619	14.207	52.581
Ferrara	30.695	115.217	15.275	58.692	34.959	142.956	41.758	163.455	6.695	25.045
Ravenna	17.085	67.668	13.099	52.849	35.148	147.253	40.921	178.061	9.117	34.414
Forlì	28.775	109.647	20.566	79.302	47.456	193.365	68.350	294.353	11.116	42.758
<b>EMILIA-ROMAGNA</b>	<b>263.898</b>	<b>1.034.260</b>	<b>161.047</b>	<b>623.399</b>	<b>326.315</b>	<b>1.289.891</b>	<b>432.018</b>	<b>1.795.774</b>	<b>94.883</b>	<b>363.803</b>
Massa-Carrara	21.072	76.227	9.990	38.144	15.266	60.834	17.499	73.305	5.637	19.198
Lucca	45.454	210.661	15.888	73.523	22.816	102.975	33.245	156.946	13.119	57.554
Pistoia	25.495	117.704	8.727	40.143	15.089	69.179	24.135	113.287	9.601	41.982
Firenze	89.869	398.859	46.120	198.101	73.554	314.210	109.832	471.917	35.751	145.937
Livorno	20.636	79.440	14.229	55.517	29.531	117.077	36.853	150.125	11.597	44.053
Pisa	41.237	177.334	12.592	54.513	24.490	104.734	31.254	142.732	6.916	29.035
Arezzo	32.541	138.384	11.019	46.761	18.101	77.997	27.161	123.588	7.958	32.725
Siena	32.404	144.213	8.835	38.077	13.810	58.892	20.213	91.255	10.277	44.741
Grosseto	17.965	65.082	10.231	39.296	20.826	81.837	25.732	106.701	7.244	25.760
<b>TOSCANA</b>	<b>326.673</b>	<b>1.407.904</b>	<b>137.631</b>	<b>584.075</b>	<b>233.483</b>	<b>987.735</b>	<b>325.924</b>	<b>1.429.856</b>	<b>108.100</b>	<b>440.985</b>

## Segue Tav. 18 — Abitazioni in complesso (occupate e non occupate) per epoca di costruzione

PROVINCIE E REGIONI	E P O C A D I C O S T R U Z I O N E									
	Prima del 1919		1919-1945		1946-1960		dopo il 1960		epoca ignota	
	Abitazioni	Stanze	Abitazioni	Stanze	Abitazioni	Stanze	Abitazioni	Stanze	Abitazioni	Stanze
Perugia	45.276	181.755	18.096	75.648	31.298	132.116	45.759	203.027	24.568	94.570
Terni	17.299	65.052	10.488	38.273	17.674	68.746	17.908	75.243	7.499	26.182
UMBRIA	62.575	246.807	28.584	113.921	48.972	200.862	63.667	278.270	32.067	120.752
Pesaro e Urbino	24.250	97.048	11.825	49.419	20.521	86.735	32.546	144.950	10.810	42.785
Ancona	31.401	131.087	16.363	69.248	28.250	117.799	38.775	172.092	13.940	56.569
Macerata	25.865	114.098	8.719	39.547	16.355	72.357	27.685	126.901	10.574	45.126
Ascoli Piceno	25.152	108.508	12.847	57.132	21.378	93.942	33.786	151.480	6.882	28.983
MARCHE	106.668	450.741	49.754	215.346	86.504	370.833	132.792	595.423	42.206	173.463
Viterbo	23.915	79.528	9.946	35.760	17.687	68.538	21.648	90.019	14.942	47.353
Rieti	18.762	65.730	7.596	29.023	8.744	34.648	13.472	54.902	9.892	34.249
Roma	102.874	352.011	173.478	617.752	375.971	1.296.320	442.603	1.593.934	36.177	112.696
Latina	10.842	32.134	14.936	51.928	31.901	111.981	52.029	204.953	8.576	25.870
Frosinone	27.219	95.541	19.202	69.242	37.754	143.306	34.051	143.015	14.560	50.134
LAZIO	183.612	624.944	225.158	803.705	472.057	1.654.793	563.803	2.086.823	84.147	270.302
L'Aquila	37.539	133.069	19.934	73.405	18.600	73.526	20.873	87.540	11.749	39.924
Teramo	15.293	59.158	10.646	42.699	16.330	68.794	23.764	106.005	5.580	20.943
Pescara	11.926	43.004	9.322	35.327	20.414	80.991	32.557	136.682	7.232	25.221
Chieti	20.404	74.606	15.874	60.063	29.993	121.851	32.415	142.203	13.762	48.208
ABRUZZI	85.162	309.837	55.776	211.494	85.337	345.162	109.609	472.430	38.323	134.296
Isernia	12.171	45.743	3.730	14.334	5.624	22.471	5.803	25.331	4.144	14.723
Campobasso	24.167	79.003	9.525	33.608	11.442	44.174	19.308	78.835	13.041	39.640
MOLISE	36.338	124.746	13.255	47.942	17.066	66.645	25.111	104.166	17.185	54.363
Caserta	47.721	142.862	21.475	64.360	30.325	102.229	52.616	197.800	33.901	98.673
Benevento	21.062	74.076	11.130	40.215	14.485	55.508	21.869	91.436	14.711	48.099
Napoli	146.755	383.798	73.664	214.082	147.745	499.451	241.880	884.457	97.761	246.392
Avellino	46.932	146.408	19.479	61.410	17.367	62.818	30.009	123.622	14.980	45.428
Salerno	63.538	198.907	30.029	97.284	52.198	189.594	79.279	316.308	40.370	122.421
CAMPANIA	326.008	946.051	155.777	477.351	262.120	909.600	425.653	1.613.623	201.723	561.013
Foggia	40.021	84.250	28.645	67.377	49.118	146.419	54.836	195.530	26.475	56.808
Bari	77.400	196.368	55.103	150.613	75.239	249.349	128.149	487.248	42.267	108.037
Taranto	23.113	65.113	24.352	70.704	40.258	132.193	48.366	183.698	14.039	40.478
Brindisi	24.584	67.443	18.865	57.532	26.429	93.553	28.999	114.816	13.613	39.532
Lecce	37.410	120.012	36.853	121.408	54.480	195.614	60.596	241.473	31.063	95.703
PUGLIA	202.528	533.186	163.818	467.634	245.524	817.128	320.946	1.222.765	127.457	340.558
Potenza	34.847	91.579	17.333	48.607	25.040	80.882	30.055	108.377	21.107	53.805
Matera	10.627	22.861	7.836	19.094	18.330	59.090	15.719	57.423	8.096	17.375
BASILICATA	45.474	114.440	25.169	67.701	43.370	139.972	45.774	165.800	29.203	71.180
Cosenza	52.524	149.275	27.270	80.924	38.473	128.708	56.725	212.552	32.749	89.895
Catanzaro	46.644	129.344	31.541	91.782	43.257	142.451	52.252	196.425	33.741	91.592
Reggio di Calabria	31.527	88.214	39.937	121.688	40.074	131.580	41.727	155.265	22.659	61.233
CALABRIA	130.695	366.833	98.748	294.394	121.804	402.739	150.704	564.242	89.149	242.720
Trapani	22.290	76.925	21.624	75.431	29.306	108.051	34.428	135.471	20.711	68.616
Palermo	62.097	177.592	50.350	156.362	73.643	259.697	106.611	415.338	57.317	158.340
Messina	46.558	147.667	45.245	148.798	37.324	130.453	49.924	193.497	31.317	95.684
Agrigento	31.051	82.444	23.642	65.323	27.031	84.721	36.026	129.897	24.646	64.714
Caltanissetta	13.750	35.461	12.597	33.194	20.078	60.991	25.290	87.825	19.108	45.500
Enna	14.944	41.368	10.091	28.702	11.523	37.851	14.249	53.413	15.479	41.020
Catania	48.215	133.916	45.138	127.783	64.969	209.355	89.315	328.342	41.594	110.461
Ragusa	17.359	49.379	15.142	45.316	18.527	62.131	26.111	101.503	12.203	32.047
Siracusa	17.266	46.579	16.833	47.392	26.696	83.304	39.656	147.593	13.942	37.152
SICILIA	273.530	791.331	240.662	728.301	309.097	1.036.554	421.610	1.592.879	236.317	653.534
Sassari	16.126	53.732	15.527	55.109	26.811	103.214	39.036	165.724	14.049	43.442
Nuoro	11.111	43.198	9.490	40.945	20.855	89.014	23.571	106.490	8.260	30.347
Cagliari	29.801	122.125	36.193	157.410	58.601	263.270	61.153	277.032	22.010	86.102
SARDEGNA	57.038	219.055	61.210	253.464	106.267	455.498	123.760	549.246	44.319	159.891
ITALIA	3.842.745	13.562.201	2.351.584	8.328.214	3.957.081	14.569.332	5.515.361	21.573.681	1.767.200	5.800.312

Tav. 19 — Abitazioni in complesso (occupate e

PROVINCIE E REGIONI	TOTALE ABITAZIONI		A B I T A Z I O N I						
	Numero	Stanze	ACQUA POTABILE				GABINETTO		
			di acquedotto			di pozzo (a)	nell'abi- tazione	fuori dell'abi- tazione	Totale
			nell'abi- tazione	fuori dell'abi- tazione	Totale				
Torino	845.349	2.675.943	775.194	18.240	793.434	42.377	661.853	172.530	834.383
Vercelli	163.690	600.015	131.468	5.929	137.397	23.712	112.339	47.847	160.186
Novara	192.774	705.880	166.238	5.591	171.829	16.892	140.654	49.278	189.932
Cuneo	210.360	781.531	160.898	11.993	172.891	30.687	127.100	64.750	191.850
Asti	89.756	361.642	76.394	1.925	78.319	9.687	54.665	33.057	87.722
Alessandria	195.507	774.229	166.619	3.506	170.125	21.810	135.240	53.382	188.622
<b>PIEMONTE</b>	<b>1.697.436</b>	<b>5.899.240</b>	<b>1.476.811</b>	<b>47.184</b>	<b>1.523.995</b>	<b>145.165</b>	<b>1.231.851</b>	<b>420.844</b>	<b>1.652.695</b>
<b>VALLE D'AOSTA</b>	<b>53.096</b>	<b>182.013</b>	<b>44.042</b>	<b>7.535</b>	<b>51.577</b>	<b>190</b>	<b>35.602</b>	<b>16.147</b>	<b>51.749</b>
Varese	244.311	866.440	237.801	5.054	242.855	628	193.226	49.071	242.297
Como	249.298	897.766	237.898	6.805	244.703	1.716	195.596	49.471	245.067
Sondrio	58.219	229.440	52.893	3.113	56.006	345	46.071	9.813	55.884
Milano	1.323.154	4.112.430	1.283.287	22.138	1.305.425	12.246	1.132.269	173.308	1.305.577
Bergamo	259.785	977.940	238.479	7.500	245.979	11.570	209.068	46.870	255.938
Brescia	294.820	1.153.008	244.078	12.468	256.546	33.132	227.202	59.752	286.954
Pavia	198.571	711.723	126.664	5.317	131.981	63.368	130.102	61.096	191.198
Cremona	109.282	432.261	61.729	3.597	65.326	42.740	67.028	38.993	106.021
Mantova	111.616	480.432	43.908	1.903	45.811	63.038	70.080	37.162	107.242
<b>LOMBARDIA</b>	<b>2.849.056</b>	<b>9.861.440</b>	<b>2.526.737</b>	<b>67.895</b>	<b>2.594.632</b>	<b>228.783</b>	<b>2.270.642</b>	<b>525.536</b>	<b>2.796.178</b>
Bolzano-Bozen	116.345	478.942	108.061	6.472	114.533	1.272	96.766	18.789	115.555
Trento	155.099	601.947	150.565	2.235	152.800	873	128.631	23.493	152.124
<b>TRENTINO-ALTO ADIGE</b>	<b>271.444</b>	<b>1.080.889</b>	<b>258.626</b>	<b>8.707</b>	<b>267.333</b>	<b>2.145</b>	<b>225.397</b>	<b>42.282</b>	<b>267.679</b>
Verona	219.910	939.662	162.996	4.285	167.281	50.058	169.376	41.013	210.389
Vicenza	198.450	877.805	172.041	5.002	177.043	19.127	147.430	42.224	189.654
Belluno	87.018	379.337	79.386	3.994	83.380	922	67.557	16.294	83.851
Treviso	182.392	854.852	129.230	6.030	135.260	43.707	134.448	42.076	176.524
Venezia	241.068	979.225	226.456	6.312	232.768	4.904	209.175	23.389	232.564
Padova	204.195	904.799	132.032	5.348	137.380	60.222	154.949	37.359	192.308
Rovigo	71.497	323.156	49.205	4.782	53.987	13.868	44.253	21.849	66.102
<b>VENETO</b>	<b>1.204.530</b>	<b>5.258.836</b>	<b>951.346</b>	<b>35.753</b>	<b>987.099</b>	<b>192.808</b>	<b>927.188</b>	<b>224.204</b>	<b>1.151.392</b>
Pordenone	81.286	366.743	36.637	3.057	39.694	39.038	55.340	23.802	79.142
Udine	178.191	774.378	143.042	9.242	152.284	21.902	126.719	45.831	172.550
Gorizia	48.193	190.635	40.956	1.848	42.804	5.132	38.539	9.199	47.738
Trieste	115.478	390.881	112.788	1.969	114.757	176	101.779	13.290	115.069
<b>FRIULI-VENEZIA GIULIA</b>	<b>423.148</b>	<b>1.722.637</b>	<b>333.423</b>	<b>16.116</b>	<b>349.539</b>	<b>66.248</b>	<b>322.377</b>	<b>92.122</b>	<b>414.499</b>
Imperia	106.112	388.033	101.798	1.363	103.161	1.207	98.245	5.085	103.330
Savona	148.553	546.678	143.647	996	144.643	2.906	136.697	9.200	145.897
Genova	429.462	1.753.509	417.713	3.417	421.130	5.491	401.930	21.677	423.607
La Spezia	89.980	346.034	85.162	1.369	86.531	2.295	78.533	8.710	87.243
<b>LIGURIA</b>	<b>774.107</b>	<b>3.034.254</b>	<b>748.320</b>	<b>7.145</b>	<b>755.465</b>	<b>11.899</b>	<b>715.405</b>	<b>44.672</b>	<b>760.077</b>
Piacenza	102.310	403.525	82.796	4.212	87.008	13.248	72.404	20.566	92.970
Parma	138.705	560.359	108.540	4.875	113.415	22.867	103.657	26.640	130.297
Reggio nell'Emilia	124.541	531.855	92.381	3.123	95.504	24.900	93.007	24.733	117.740
Modena	175.796	725.341	146.626	3.542	150.168	22.133	142.657	24.198	166.855
Bologna	315.794	1.181.012	295.287	3.218	298.505	14.386	287.244	20.407	307.651
Ferrara	129.382	505.365	119.869	5.915	125.784	1.195	97.269	28.012	125.281
Ravenna	115.370	480.245	87.972	2.349	90.321	15.792	93.961	18.501	112.462
Ferri	176.263	719.425	139.535	3.487	143.022	28.735	147.924	17.476	165.400
<b>EMILIA-ROMAGNA</b>	<b>1.278.161</b>	<b>5.107.127</b>	<b>1.073.006</b>	<b>30.721</b>	<b>1.103.727</b>	<b>143.256</b>	<b>1.038.123</b>	<b>180.533</b>	<b>1.218.656</b>
Massa-Carrara	69.464	267.708	56.223	3.830	60.053	6.446	50.771	13.590	64.361
Lucca	130.522	601.659	102.184	5.195	107.379	17.401	103.584	22.402	125.986
Pistoia	83.047	382.295	63.549	3.299	66.848	12.638	76.491	5.131	81.622
Firenze	355.126	1.529.024	316.544	5.247	321.791	27.319	340.146	9.757	349.903
Livorno	112.846	446.212	107.731	800	108.531	2.583	105.738	5.150	110.888
Pisa	116.489	508.348	101.172	2.965	104.137	8.467	101.271	13.176	114.447
Arezzo	96.780	419.455	71.729	3.999	75.728	17.346	82.337	7.575	89.912
Siena	85.539	377.178	73.206	2.261	75.467	6.020	77.260	4.483	81.743
Grosseto	81.998	318.676	76.089	1.003	77.092	979	72.847	3.665	76.512
<b>TOSCANA</b>	<b>1.131.811</b>	<b>4.850.555</b>	<b>968.427</b>	<b>28.599</b>	<b>997.026</b>	<b>99.199</b>	<b>1.010.445</b>	<b>84.929</b>	<b>1.045.974</b>



non occupate) per servizio installato

## FORNITE DI

BAGNO (b)	ELETTRICITÀ			GAS		IMPIANTO DI RISCALDAMENTO		PROVINCIE E REGIONI
	per illuminazione	per illuminazione e altri usi	Totale	da rete di distribuzione	in bombole	centrale	autonomo	
603.775	90.263	745.725	835.988	460.073	345.730	491.234	65.009	Torino
95.701	26.557	134.837	161.394	33.340	107.093	42.241	20.384	Vercelli
123.296	30.324	160.049	190.373	66.594	113.762	52.997	26.237	Novara
103.634	54.465	149.414	203.879	23.671	164.707	53.228	21.939	Cuneo
46.073	17.770	70.630	88.400	13.456	69.291	23.257	9.316	Asti
112.617	29.451	163.128	192.579	52.229	121.238	58.201	25.219	Alessandria
<b>1.085.096</b>	<b>248.830</b>	<b>1.423.783</b>	<b>1.672.613</b>	<b>649.363</b>	<b>921.821</b>	<b>721.158</b>	<b>168.104</b>	<b>PIEMONTE</b>
<b>31.469</b>	<b>11.822</b>	<b>40.281</b>	<b>52.103</b>	—	<b>41.063</b>	<b>18.788</b>	<b>4.737</b>	<b>VALLE D'AOSTA</b>
180.136	19.803	223.304	243.107	96.615	141.724	69.365	49.864	Varese
174.098	26.126	221.403	247.529	70.391	166.254	63.524	41.973	Como
38.548	12.779	44.988	57.767	1.270	52.403	15.591	7.043	Sondrio
1.049.788	62.553	1.249.739	1.312.292	1.051.582	217.273	797.678	105.553	Milano
185.798	27.156	231.025	258.181	103.517	149.366	69.936	33.558	Bergamo
200.007	26.157	266.182	292.339	112.058	175.987	57.296	64.237	Brescia
116.239	23.901	171.940	195.841	72.413	108.768	47.389	29.675	Pavia
62.935	9.793	98.340	108.133	60.221	45.176	10.874	24.708	Cremona
68.365	9.634	100.819	110.453	28.860	77.439	18.448	23.770	Mantova
<b>2.075.914</b>	<b>217.902</b>	<b>2.607.740</b>	<b>2.825.642</b>	<b>1.596.927</b>	<b>1.134.390</b>	<b>1.150.101</b>	<b>380.381</b>	<b>LOMBARDIA</b>
79.526	8.514	106.395	114.909	14.829	74.835	42.000	9.195	Bolzano-Bozen
104.725	24.399	128.803	153.202	16.087	119.993	38.372	17.427	Trento
<b>184.251</b>	<b>32.913</b>	<b>235.198</b>	<b>268.111</b>	<b>30.916</b>	<b>194.828</b>	<b>80.372</b>	<b>26.622</b>	<b>TRENTINO-ALTO ADIGE</b>
155.496	25.964	191.414	217.378	106.334	103.214	54.540	59.367	Verona
134.902	29.669	166.063	195.732	74.902	113.576	29.539	55.399	Vicenza
52.717	22.960	62.468	85.428	1.861	73.676	15.138	12.676	Belluno
123.955	22.487	158.317	180.804	31.929	139.632	29.142	41.982	Treviso
179.188	21.894	217.425	239.319	84.288	134.236	48.983	53.644	Venezia
143.925	33.601	169.126	202.727	74.645	120.547	46.613	53.953	Padova
39.338	10.664	59.583	70.247	17.332	50.939	5.154	15.427	Rovigo
<b>829.521</b>	<b>167.239</b>	<b>1.024.396</b>	<b>1.191.635</b>	<b>391.291</b>	<b>735.820</b>	<b>229.109</b>	<b>292.448</b>	<b>VENETO</b>
52.842	14.496	65.536	80.032	2.992	71.881	12.968	15.007	Pordenone
114.958	26.798	148.994	175.792	18.022	145.364	27.157	21.451	Udine
35.391	3.849	44.197	48.046	9.356	33.877	9.684	6.787	Gorizia
80.681	14.677	100.525	115.202	86.224	24.164	34.715	16.296	Trieste
<b>283.872</b>	<b>59.820</b>	<b>359.252</b>	<b>419.072</b>	<b>116.594</b>	<b>275.286</b>	<b>84.524</b>	<b>59.541</b>	<b>FRIULI-VENEZIA GIULIA</b>
76.784	19.221	85.716	104.937	36.387	68.094	25.824	17.615	Imperia
114.213	23.264	123.504	146.768	58.121	85.310	50.201	21.277	Savona
318.431	53.791	371.368	425.159	305.395	107.747	197.200	55.433	Genova
63.094	16.682	72.109	88.791	39.966	46.972	22.327	9.309	La Spezia
<b>572.522</b>	<b>112.958</b>	<b>652.697</b>	<b>765.655</b>	<b>439.869</b>	<b>308.123</b>	<b>295.552</b>	<b>103.634</b>	<b>LIGURIA</b>
65.011	16.842	83.607	100.449	51.449	45.999	10.553	28.768	Piacenza
94.459	24.144	111.919	136.063	67.684	63.486	30.623	26.499	Parma
86.548	18.832	104.370	123.202	43.407	73.829	25.234	24.600	Reggio nell'Emilia
128.639	22.607	151.106	173.713	88.542	86.381	44.132	42.197	Modena
258.188	25.791	286.535	312.326	211.468	98.439	108.788	77.784	Bologna
94.051	12.406	114.368	126.774	44.061	82.661	18.562	28.818	Ferrara
90.604	14.905	98.654	113.559	47.595	61.076	18.718	33.616	Ravenna
136.709	24.727	147.111	171.838	44.381	128.085	45.842	43.990	Forlì
<b>954.209</b>	<b>160.254</b>	<b>1.097.670</b>	<b>1.257.924</b>	<b>598.587</b>	<b>639.956</b>	<b>302.452</b>	<b>306.272</b>	<b>EMILIA-ROMAGNA</b>
40.060	14.990	53.694	68.684	15.523	50.749	10.668	7.244	Massa-Carrara
85.232	36.434	92.002	128.436	15.901	107.156	11.627	21.946	Lucca
56.585	15.682	66.529	82.211	13.369	62.306	12.987	10.764	Pistoia
271.174	36.075	316.206	352.281	136.552	177.348	109.814	54.938	Firenze
87.734	10.060	101.595	111.655	33.485	67.308	22.038	10.793	Livorno
77.136	16.816	97.449	114.265	12.843	90.225	18.468	18.824	Pisa
61.862	19.016	74.755	93.771	6.240	76.743	19.709	12.368	Arezzo
53.588	13.797	67.984	81.771	3.635	68.314	14.431	10.982	Siena
54.243	12.688	63.577	76.265	2.177	73.163	14.251	7.581	Grosseto
<b>787.614</b>	<b>175.558</b>	<b>933.791</b>	<b>1.109.349</b>	<b>239.725</b>	<b>773.312</b>	<b>233.993</b>	<b>155.440</b>	<b>TOSCANA</b>

## Seque Tav. 19 — Abitazioni in complesso (occupate e

PROVINCIE E REGIONI	TOTALE ABITAZIONI		A B I T A Z I O N I						
	Numero	Stanze	ACQUA POTABILE				GABINETTO		
			di acquedotto			di pozzo (a)	nell'abi- tazione	fuori dell'abi- tazione	Totale
			nell'abi- tazione	fuori dell'abi- tazione	Totale				
Perugia	164.997	687.116	126.765	7.181	133.946	23.756	131.132	10.358	141.490
Terni	70.868	273.496	59.219	1.888	61.107	5.694	56.603	4.806	61.409
UMBRIA	235.865	960.612	185.984	9.069	195.053	29.450	187.735	15.164	202.899
Pesaro e Urbino	99.952	420.937	85.673	2.924	88.597	8.498	76.368	9.733	86.101
Ancona	128.729	546.795	119.229	1.341	120.570	6.379	111.929	9.664	121.593
Macerata	89.198	398.029	71.652	2.473	74.125	12.285	71.365	3.922	75.287
Ascoli Piceno	100.045	440.045	85.021	5.205	90.226	6.084	80.640	7.317	87.957
MARCHE	417.924	1.805.806	361.575	11.943	373.518	33.246	340.302	30.636	370.938
Viterbo	88.138	321.198	79.363	1.080	80.443	3.211	77.231	4.481	81.712
Rieti	58.466	218.552	50.149	2.471	52.620	789	44.358	3.351	47.709
Roma	1.131.103	3.972.713	1.072.206	5.864	1.078.070	46.075	1.106.462	13.161	1.119.623
Latina	118.284	426.866	90.019	2.850	92.869	20.312	103.628	6.814	110.442
Frosinone	132.786	501.238	91.280	11.405	102.685	16.472	91.015	11.838	102.853
LAZIO	1.528.777	5.440.567	1.383.017	23.670	1.406.687	86.859	1.422.694	39.645	1.462.339
L'Aquila	108.695	407.464	94.461	2.742	97.203	1.696	83.650	4.078	87.728
Teramo	71.613	297.599	54.504	8.154	62.658	2.533	50.887	9.319	60.206
Pescara	81.451	321.225	73.912	3.417	77.329	1.494	67.810	5.086	72.896
Chieti	112.448	446.931	101.071	4.653	105.724	2.562	84.703	10.552	95.255
ABRUZZI	374.207	1.473.219	323.948	18.966	342.914	8.285	287.050	29.035	316.085
Isernia	31.472	122.602	26.283	1.430	27.713	974	21.363	1.385	22.748
Campobasso	77.483	275.260	67.469	1.136	68.605	3.793	61.410	2.137	63.547
MOLISE	108.955	397.862	93.752	2.566	96.318	4.767	82.773	3.522	86.295
Caserta	186.038	605.924	113.199	30.844	144.043	24.926	111.458	56.814	168.272
Benevento	83.257	309.334	54.021	5.441	59.462	15.792	59.528	6.037	65.565
Napoli	707.805	2.228.180	629.784	46.018	675.802	18.800	614.667	79.965	694.632
Avellino	128.767	439.686	83.524	9.067	92.591	14.921	92.298	7.567	99.865
Salerno	265.414	924.514	211.521	20.020	231.541	12.876	208.562	30.967	239.529
CAMPANIA	1.371.281	4.507.638	1.092.049	111.390	1.203.439	87.315	1.086.513	181.350	1.267.863
Foggia	199.095	550.384	160.606	1.805	162.411	14.478	175.699	982	176.681
Bari	378.158	1.191.615	324.976	5.375	330.351	24.163	331.026	7.148	338.174
Taranto	150.128	492.186	112.716	3.125	115.841	22.418	119.794	19.622	139.416
Brindisi	112.490	372.876	68.679	4.605	73.284	24.809	73.072	19.563	92.635
Lecce	220.402	774.210	112.549	7.180	119.729	64.132	154.221	60.371	214.592
PUGLIA	1.060.273	3.381.271	779.526	22.090	801.616	150.000	853.812	107.686	961.498
Potenza	128.382	383.250	93.002	8.589	101.591	5.652	100.034	4.958	104.992
Matera	60.608	175.843	43.309	1.388	44.697	3.082	52.840	1.498	54.338
BASILICATA	188.990	559.093	136.311	9.977	146.288	8.734	152.874	6.456	159.330
Cosenza	207.741	661.354	153.712	13.558	167.270	5.189	164.945	9.887	174.832
Catanzaro	207.435	651.594	174.487	8.922	183.409	1.456	181.605	8.682	190.287
Reggio di Calabria	175.924	557.980	139.981	13.672	153.653	1.936	148.376	11.628	160.004
CALABRIA	591.100	1.870.928	468.180	36.152	504.332	8.581	494.926	30.197	525.123
Trapani	128.359	464.494	94.656	5.830	100.486	22.443	114.041	4.809	118.850
Palermo	350.018	1.167.329	332.538	4.680	337.218	4.195	333.018	1.167	334.185
Messina	210.368	716.099	166.642	14.732	181.374	9.112	185.480	11.792	197.272
Agrigento	142.396	427.099	123.192	2.655	125.847	3.712	136.464	988	137.452
Caltanissetta	90.823	262.971	83.106	870	83.976	1.637	86.523	373	86.896
Enna	66.286	202.354	59.029	964	59.993	2.161	61.789	932	62.721
Catania	289.231	909.857	256.256	11.025	267.281	8.664	267.272	12.735	280.007
Ragusa	89.342	290.376	74.477	1.044	75.521	12.474	82.049	1.386	83.435
Siracusa	114.393	362.020	106.679	1.190	107.869	4.490	108.307	2.171	110.478
SICILIA	1.481.216	4.802.589	1.296.575	42.990	1.339.565	68.888	1.374.943	36.353	1.411.296
Sassari	111.549	421.221	97.956	4.482	102.438	4.029	92.239	9.463	101.702
Nuoro	73.287	309.994	58.975	8.531	67.506	931	49.817	14.326	64.143
Cagliari	207.758	905.939	152.290	35.599	187.889	6.592	131.499	62.920	194.419
SARDEGNA	392.594	1.637.154	309.221	48.612	357.833	11.552	273.555	86.709	360.264
ITALIA	17.433.971	63.833.740	14.810.876	597.880	15.408.756	1.027.875	14.380.881	1.027.875	15.408.756

non occupate) per servizio installato

## FORNITE DI

BAGNO (b)	ELETTRICITÀ			GAS		IMPIANTO DI RISCALDAMENTO		PROVINCIE E REGIONI
	per illuminazione	per illuminazione e altri usi	Totale	da rete di distribuzione	in bombole	centrale	autonomo	
104.253	42.130	118.238	160.368	12.725	137.209	26.082	23.348	Perugia
46.111	18.242	50.073	68.315	18.198	49.177	12.252	12.928	Terni
150.364	60.372	168.311	228.683	30.923	186.386	38.334	36.276	UMBRIA
63.748	19.866	78.578	98.444	16.514	78.250	20.337	13.933	Pesaro e Urbino
91.419	21.659	106.010	127.669	27.694	90.798	32.603	26.403	Ancona
56.217	23.521	64.663	88.184	1.440	77.450	18.031	12.064	Macerata
62.801	31.887	66.874	98.761	12.042	81.485	25.080	11.094	Ascoli Piceno
274.185	96.933	316.125	413.058	57.690	327.983	96.051	63.494	MARCHE
49.781	21.328	63.311	84.639	6.629	75.321	10.876	6.727	Viterbo
28.798	24.961	31.608	56.569	4.507	49.074	4.925	5.512	Rieti
1.028.216	59.742	1.063.212	1.122.954	754.779	365.915	750.727	51.123	Roma
80.877	21.040	94.974	116.014	8.046	100.408	21.812	6.019	Latina
59.792	53.083	75.445	128.528	450	117.922	13.226	7.418	Frosinone
1.247.464	180.154	1.328.550	1.508.704	774.411	708.640	801.566	76.799	LAZIO
49.590	49.298	56.959	106.257	7.369	92.008	12.501	10.594	L'Aquila
36.892	30.638	39.299	69.937	3.291	63.491	9.442	7.055	Teramo
52.337	19.961	59.796	79.757	26.599	49.804	25.210	7.535	Pescara
50.602	45.402	64.035	109.437	11.485	90.613	13.107	7.505	Chieti
189.421	145.299	220.089	365.388	48.744	295.916	60.260	32.689	ABRUZZI
10.118	15.789	14.487	30.276	777	26.277	1.884	1.369	Isernia
29.559	34.817	39.825	74.642	8.961	60.192	10.127	4.031	Campobasso
39.677	50.606	54.312	104.918	9.738	86.469	12.011	5.400	MOLISE
68.338	83.218	99.309	182.527	6.745	163.586	14.002	3.359	Caserta
30.603	40.955	38.924	79.879	4.146	71.526	6.651	2.086	Benevento
440.543	182.076	519.975	702.051	231.886	437.660	167.024	12.520	Napoli
42.989	68.943	54.218	123.161	—	112.681	8.629	4.683	Avellino
127.503	102.778	156.546	259.324	10.463	222.398	36.053	4.145	Salerno
709.976	477.970	868.972	1.346.942	253.240	1.007.851	232.359	26.793	CAMPANIA
77.506	63.301	126.331	189.632	5.936	167.271	25.201	8.236	Foggia
187.556	104.301	267.439	371.740	37.151	304.062	83.237	15.557	Bari
73.849	42.281	103.229	145.510	10.279	126.150	19.725	3.480	Taranto
41.325	41.889	63.706	105.595	—	96.664	9.211	3.284	Brindisi
78.891	120.929	94.692	215.621	3.871	193.200	9.618	7.145	Lecce
459.127	372.701	655.397	1.028.098	57.237	887.347	146.992	37.702	PUGLIA
37.310	67.722	51.466	119.188	—	109.526	11.200	2.898	Potenza
23.344	24.753	32.679	57.432	—	55.846	5.078	3.286	Matera
60.654	92.475	84.145	176.620	—	165.372	16.278	6.184	BASILICATA
70.102	94.834	98.990	193.824	—	174.223	14.086	1.676	Cosenza
68.308	92.976	105.738	198.714	627	174.684	12.542	1.989	Catanzaro
63.591	69.663	98.141	167.804	—	138.051	4.774	954	Reggio di Calabria
202.001	257.473	302.869	560.342	627	486.958	31.402	4.619	CALABRIA
55.340	58.387	65.333	123.720	—	105.951	2.873	743	Trapani
189.499	138.544	202.294	340.838	62.562	250.428	39.456	3.721	Palermo
92.908	94.055	108.911	202.966	11.741	172.078	9.400	1.664	Messina
42.043	73.928	61.972	135.900	—	117.171	3.834	631	Agrigento
30.339	46.432	39.748	86.180	880	76.361	7.623	860	Caltanissetta
18.883	40.829	21.373	62.202	—	56.029	4.026	1.090	Enna
141.353	141.973	141.687	283.660	12.484	237.223	26.871	3.905	Catania
40.308	47.946	34.270	82.216	—	82.472	5.503	1.405	Ragusa
57.659	42.234	67.486	109.720	—	101.436	6.025	842	Siracusa
668.332	684.328	743.074	1.427.402	87.667	1.199.149	105.611	14.861	SICILIA
60.626	28.897	77.620	106.517	1.944	100.397	10.861	2.813	Sassari
27.877	32.182	39.571	71.753	—	67.047	3.009	905	Nuoro
106.419	66.183	137.577	203.760	6.220	185.496	13.009	2.716	Cagliari
194.922	127.262	254.768	382.030	8.164	352.940	26.879	6.434	SARDEGNA
11.000.591	3.732.869	13.371.420	17.104.289	5.391.713	10.729.610	4.683.792	1.808.430	ITALIA

Tav. 20 — Abitazioni occupate

PROVINCIE E REGIONI	P R O P R I E T À						A F F I			
	Abitazioni	Superficie m <sup>2</sup>	Stanze		Occupanti		Abitazioni	Superficie m <sup>2</sup>	Stanze	
			Totale	adibite esclusiva- mente o promiscua- mente ad abitazione	Famiglie	Componenti			Totale	adibite esclusiva- mente o promiscua- mente ad abitazione
Torino	275.533	20.811.320	1.009.710	994.616	281.104	800.413	457.183	26.689.579	1.310.666	1.302.352
Vercelli	72.042	5.651.899	287.793	282.071	73.030	194.946	64.898	4.200.149	211.008	208.785
Novara	84.789	6.719.074	336.899	329.853	86.488	243.566	73.871	4.737.404	236.108	234.019
Cuneo	105.017	8.294.414	425.751	417.733	106.241	327.513	60.068	3.998.878	200.230	197.966
Asti	44.783	3.913.567	200.713	197.075	45.400	130.636	24.515	1.605.820	79.714	78.988
Alessandria	90.427	7.655.789	394.789	387.267	93.305	255.977	65.420	4.440.162	221.050	219.039
<b>PIEMONTE</b>	<b>672.591</b>	<b>53.046.063</b>	<b>2.655.655</b>	<b>2.608.615</b>	<b>685.568</b>	<b>1.953.051</b>	<b>745.955</b>	<b>45.671.992</b>	<b>2.258.776</b>	<b>2.241.149</b>
<b>VALLE D'AOSTA</b>	<b>20.524</b>	<b>1.418.246</b>	<b>75.315</b>	<b>74.197</b>	<b>20.997</b>	<b>58.330</b>	<b>14.685</b>	<b>927.543</b>	<b>47.302</b>	<b>46.852</b>
Varese	103.712	8.697.828	413.602	405.599	105.782	332.395	109.601	6.911.004	337.355	334.426
Como	106.882	8.696.572	426.329	416.497	108.695	359.776	99.214	6.128.598	304.595	301.563
Sondrio	35.285	2.643.135	144.055	141.346	35.666	125.943	9.812	679.344	35.056	34.603
Milano	422.655	34.404.199	1.538.580	1.518.139	428.852	1.363.983	789.470	48.619.778	2.238.908	2.224.032
Bergamo	116.994	10.197.698	489.630	479.141	120.015	431.594	106.967	7.325.842	347.471	344.368
Brescia	137.586	12.234.925	599.006	585.540	142.244	496.132	122.774	8.643.228	418.082	413.572
Pavia	87.436	7.169.586	354.358	347.513	89.305	256.990	79.863	5.002.843	248.884	245.930
Cremona	43.701	4.130.440	196.932	192.454	45.100	146.634	52.283	3.794.677	182.909	180.725
Mantova	51.220	5.339.836	245.164	239.429	53.264	186.697	47.211	3.893.452	181.027	178.624
<b>LOMBARDIA</b>	<b>1.105.471</b>	<b>93.514.219</b>	<b>4.407.656</b>	<b>4.325.658</b>	<b>1.128.923</b>	<b>3.700.144</b>	<b>1.417.195</b>	<b>90.998.766</b>	<b>4.294.287</b>	<b>4.257.843</b>
Bolzano-Bozen	55.085	5.367.699	266.462	261.323	56.424	234.864	49.107	3.248.309	164.795	163.536
Trento	82.228	6.633.236	332.016	326.639	83.307	283.023	36.983	2.739.858	134.520	133.469
<b>TRENTINO-ALTO ADIGE</b>	<b>137.313</b>	<b>12.000.935</b>	<b>598.478</b>	<b>587.962</b>	<b>139.731</b>	<b>517.887</b>	<b>86.090</b>	<b>5.988.167</b>	<b>299.315</b>	<b>297.005</b>
Verona	96.776	9.587.559	458.174	448.380	101.193	372.595	92.491	7.309.185	351.660	348.530
Vicenza	107.570	10.249.741	509.631	498.869	111.385	417.466	65.473	5.209.466	261.838	258.873
Belluno	49.262	4.034.798	223.308	219.167	50.350	158.247	14.476	1.095.545	56.792	56.174
Treviso	105.612	10.621.753	524.093	514.399	111.442	425.836	54.692	4.627.628	229.242	227.069
Venezia	102.673	9.439.872	463.110	455.156	110.282	410.035	98.667	7.530.918	373.517	370.783
Padova	108.797	10.720.767	519.329	508.031	112.496	455.105	75.238	6.153.724	301.924	298.642
Rovigo	38.980	3.748.467	191.098	186.624	41.801	151.781	23.485	1.868.898	94.902	93.794
<b>VENETO</b>	<b>609.670</b>	<b>58.402.957</b>	<b>2.888.743</b>	<b>2.830.626</b>	<b>638.949</b>	<b>2.391.065</b>	<b>424.522</b>	<b>33.795.364</b>	<b>1.669.875</b>	<b>1.653.865</b>
Pordenone	48.063	4.557.780	227.593	223.757	50.641	171.789	19.237	1.628.119	79.958	79.238
Udine	100.257	9.391.572	475.468	465.375	104.355	346.788	43.673	3.501.180	174.180	172.118
Gorizia	22.412	1.922.263	98.931	97.365	24.522	74.146	18.995	1.282.146	68.190	67.836
Trieste	44.357	3.300.798	165.353	164.012	46.872	122.821	62.269	3.701.895	196.219	194.990
<b>FRIULI-VENEZIA GIULIA</b>	<b>215.089</b>	<b>19.172.413</b>	<b>967.345</b>	<b>950.510</b>	<b>226.390</b>	<b>715.544</b>	<b>144.174</b>	<b>10.113.340</b>	<b>518.547</b>	<b>514.182</b>
Imperia	36.815	2.820.242	153.245	151.279	38.060	100.354	37.033	2.372.839	127.356	126.395
Savona	45.735	3.803.744	195.171	193.002	47.743	132.993	49.501	3.472.396	178.745	177.641
Genova	135.552	10.993.143	601.856	597.537	149.103	406.849	206.621	14.392.861	812.725	808.000
La Spezia	36.152	2.756.353	150.869	149.671	40.562	112.505	37.269	2.366.044	131.747	131.241
<b>LIGURIA</b>	<b>254.254</b>	<b>20.373.482</b>	<b>1.101.141</b>	<b>1.091.489</b>	<b>275.468</b>	<b>752.701</b>	<b>330.424</b>	<b>22.604.140</b>	<b>1.250.573</b>	<b>1.243.277</b>
Piacenza	41.151	3.612.181	178.663	176.048	42.463	131.803	42.215	3.127.721	150.013	148.886
Parma	55.573	5.045.933	246.836	243.121	57.503	176.817	58.887	4.480.947	213.673	211.961
Reggio nell'Emilia	58.470	5.521.127	271.260	265.821	61.828	207.075	45.717	3.559.590	173.989	172.123
Modena	78.374	7.196.951	354.065	348.227	82.805	279.409	69.200	5.150.142	253.706	251.861
Bologna	110.507	9.984.552	462.943	456.807	117.447	360.861	162.766	11.584.622	545.694	542.274
Ferrara	55.784	4.964.115	247.775	244.473	58.539	194.251	51.034	3.550.088	179.552	178.531
Ravenna	56.815	5.288.285	260.549	255.523	60.907	199.389	36.987	2.589.971	131.317	130.176
Forlì	86.406	7.459.916	382.413	375.063	90.398	319.595	57.523	4.026.076	206.599	205.001
<b>EMILIA-ROMAGNA</b>	<b>543.080</b>	<b>49.073.060</b>	<b>2.404.504</b>	<b>2.365.083</b>	<b>571.890</b>	<b>1.869.200</b>	<b>524.329</b>	<b>38.069.157</b>	<b>1.854.543</b>	<b>1.840.813</b>
Massa-Carrara	32.188	2.493.438	133.640	131.816	34.889	105.431	23.647	1.561.393	82.685	82.250
Lucca	58.739	5.320.590	289.957	284.361	62.389	202.250	41.730	3.138.465	173.235	171.584
Pistoia	37.726	3.553.483	188.780	184.160	40.926	135.681	28.779	2.145.643	115.600	114.529
Firenze	151.961	13.661.316	708.131	696.913	161.208	547.486	149.946	10.582.782	568.677	564.926
Livorno	41.056	3.474.684	175.955	174.341	44.528	137.037	50.878	3.589.842	187.723	186.846
Pisa	48.500	4.530.898	232.755	227.018	53.705	177.480	48.310	3.499.015	186.148	184.610
Arezzo	48.200	4.155.749	220.002	216.232	51.683	176.897	27.791	1.968.986	106.010	105.279
Siena	37.810	3.311.034	173.312	171.002	39.970	132.054	28.112	2.009.528	108.403	107.819
Grosseto	37.059	2.912.169	152.256	150.737	39.960	121.820	23.466	1.607.814	83.730	83.342

## per titolo di godimento

T T O		A L T R O T I T O L O						PROVINCIE E REGIONI	
Occupanti		Abitazioni	Superficie m <sup>2</sup>	Stanze		Occupanti			
Famiglie	Componenti			Totale	adibite esclusiva- mente o promiscua- mente ad abitazione	Famiglie	Componenti		
466.800	1.374.734	25.214	1.557.999	78.103	76.797	25.662	68.443	Torino	
65.432	183.345	7.451	499.730	25.281	24.821	7.508	19.957	Vercelli	
75.051	219.260	9.281	624.216	31.419	30.908	9.417	25.477	Novara	
60.638	181.355	6.654	471.961	23.995	23.466	6.724	19.431	Cuneo	
24.875	73.816	3.731	277.220	14.211	13.928	3.794	10.572	Asti	
67.095	191.623	9.225	674.917	35.021	34.426	9.453	26.357	Alessandria	
759.891	2.224.133	61.556	4.106.043	208.030	204.346	62.558	170.237	PIEMONTE	
14.971	44.033	1.778	109.533	5.803	5.697	1.810	5.107	VALLE D'AOSTA	
111.254	349.583	11.714	785.304	38.235	37.535	11.892	33.560	Varese	
100.607	317.215	9.961	668.655	33.358	32.696	10.108	29.430	Como	
9.913	32.510	2.260	151.253	8.007	7.814	2.278	7.125	Sondrio	
798.972	2.344.264	46.258	2.823.992	133.604	131.087	46.897	136.320	Milano	
109.359	354.066	9.629	690.128	33.332	32.550	9.843	30.197	Bergamo	
125.592	403.163	13.423	991.353	48.698	47.880	13.748	44.101	Brescia	
80.788	231.612	10.110	708.829	35.693	35.168	10.257	30.088	Pavia	
53.083	160.113	6.041	490.356	23.432	23.023	6.149	19.394	Cremona	
48.136	162.062	6.478	567.399	26.051	25.565	6.616	22.281	Mantova	
1.437.704	4.354.588	115.874	7.877.269	380.410	373.318	117.788	352.496	LOMBARDIA	
50.379	157.082	3.691	273.920	13.623	13.392	3.757	12.100	Bolzano-Bozen	
37.598	118.203	5.491	410.099	20.388	19.986	5.565	17.785	Trento	
87.977	275.285	9.182	684.019	34.011	33.378	9.322	29.885	TRENTINO-ALTO ADIGE	
96.286	311.392	9.567	865.598	41.281	40.527	10.026	36.233	Verona	
66.907	223.657	7.186	591.816	29.314	28.628	7.388	23.920	Vicenza	
14.682	46.600	3.786	282.054	15.438	15.039	3.866	12.025	Belluno	
56.560	191.936	9.304	885.992	43.901	43.162	9.714	38.500	Treviso	
104.848	347.867	8.483	747.141	36.912	36.242	9.062	33.953	Venezia	
76.904	270.942	6.987	600.018	29.173	28.446	7.184	23.909	Padova	
24.478	85.331	2.925	253.334	12.626	12.309	3.081	10.291	Rovigo	
440.665	1.477.725	48.238	4.225.953	208.645	204.353	50.321	178.831	VENETO	
19.847	66.167	3.357	300.153	14.954	14.672	3.506	11.740	Pordenone	
45.036	139.799	6.900	581.071	29.072	28.327	7.134	21.172	Udine	
19.947	57.200	2.225	173.432	8.871	8.711	2.387	7.121	Gorizia	
64.886	161.326	3.631	236.014	12.020	11.888	3.808	9.427	Trieste	
149.716	424.492	16.113	1.290.670	64.917	63.598	16.835	49.460	FRIULI-VENEZIA GIULIA	
38.021	110.836	3.581	247.187	13.446	13.241	3.694	9.728	Imperia	
51.849	147.143	4.022	307.407	15.900	15.681	4.163	10.942	Savona	
228.977	626.112	11.790	889.555	48.935	48.345	13.228	33.572	Genova	
41.258	115.557	4.339	307.974	17.063	16.905	4.746	13.744	La Spezia	
360.105	999.648	23.732	1.752.123	95.344	94.172	25.831	67.986	LIGURIA	
43.424	129.699	5.657	440.604	22.570	22.343	5.806	18.412	Piacenza	
60.445	184.537	8.450	695.292	34.603	34.205	8.698	28.204	Parma	
47.547	150.863	8.085	707.799	34.755	34.115	8.400	28.588	Reggio nell'Emilia	
72.026	226.487	10.973	924.183	46.263	45.672	11.405	40.410	Modena	
169.735	493.206	14.266	1.279.522	60.534	59.547	14.984	51.252	Bologna	
52.372	163.647	6.465	512.628	25.464	25.110	6.666	21.356	Ferrara	
38.229	114.543	8.632	816.344	38.435	37.818	8.954	34.129	Ravenna	
59.283	189.498	12.707	1.031.585	52.330	51.492	13.165	49.861	Forlì	
543.061	1.652.480	75.235	6.407.957	314.954	310.302	78.078	272.212	EMILIA-ROMAGNA	
25.464	80.437	3.988	271.599	14.838	14.630	4.316	13.158	Massa-Carrara	
43.548	141.673	8.919	743.812	41.051	40.263	9.480	31.470	Lucca	
30.291	95.026	5.683	516.051	27.620	26.970	6.033	20.402	Pistoia	
157.806	502.096	20.049	1.893.807	97.631	95.039	21.028	77.560	Firenze	
54.833	172.553	5.260	429.184	21.959	21.647	5.682	18.336	Livorno	
52.118	162.148	7.939	705.829	36.232	35.236	8.508	29.340	Pisa	
29.127	94.300	7.465	661.189	34.466	33.913	7.844	31.016	Arezzo	
29.165	93.310	6.812	656.675	33.119	32.696	7.041	27.048	Siena	
24.934	76.841	4.333	333.577	17.264	17.041	4.632	14.710	Grosseto	
447.286	1.418.384	70.448	6.211.723	324.180	317.435	74.564	263.040	TOSCANA	

## Segue Tav. 20 — Abitazioni occupate

PROVINCIE E REGIONI	P R O P R I E T À						A F F I			
	Abitazioni	Superficie m <sup>2</sup>	Stanze		Occupanti		Abitazioni	Superficie m <sup>2</sup>	Stanze	
			Totale	adibite esclusiva- mente o promiscua- mente ad abitazione	Famiglie	Componenti			Totale	adibite esclusiva- mente o promiscua- mente ad abitazione
Perugia	89.597	7.566.881	389.535	382.828	94.509	333.498	42.400	3.047.593	158.007	156.563
Terni	33.637	2.729.354	139.114	137.619	36.542	118.017	23.693	1.615.810	81.436	81.101
<b>UMBRIA</b>	<b>123.234</b>	<b>10.296.235</b>	<b>528.649</b>	<b>520.447</b>	<b>131.051</b>	<b>451.515</b>	<b>66.093</b>	<b>4.663.403</b>	<b>239.443</b>	<b>237.664</b>
Pesaro e Urbino	50.784	4.420.992	225.330	220.850	53.866	186.036	27.446	2.091.365	104.081	103.194
Ancona	61.894	5.342.495	276.881	272.237	65.732	224.290	39.635	2.888.839	149.997	148.924
Macerata	43.444	3.857.000	203.212	199.720	44.737	161.911	20.234	1.527.648	80.812	80.132
Ascoli Piceno	49.154	4.540.541	230.211	225.301	51.263	192.765	24.818	1.900.525	95.404	94.541
<b>MARCHE</b>	<b>205.276</b>	<b>18.161.028</b>	<b>935.634</b>	<b>918.108</b>	<b>215.598</b>	<b>765.002</b>	<b>112.133</b>	<b>8.408.377</b>	<b>430.294</b>	<b>426.791</b>
Viterbo	44.976	3.267.132	169.642	168.371	47.968	149.844	23.530	1.548.725	80.091	79.809
Rieti	29.593	2.118.334	114.731	113.568	30.978	102.118	7.754	533.985	27.066	26.920
Roma	379.226	31.870.409	1.474.099	1.464.072	393.044	1.315.996	560.905	39.561.739	1.849.962	1.840.852
Latina	55.167	4.244.906	208.194	206.264	58.453	218.163	34.748	2.443.904	116.547	116.083
Frosinone	84.751	6.561.497	334.035	329.045	89.642	315.515	22.217	1.594.296	77.529	76.783
<b>LAZIO</b>	<b>593.713</b>	<b>48.062.278</b>	<b>2.300.701</b>	<b>2.281.320</b>	<b>620.085</b>	<b>2.101.636</b>	<b>649.154</b>	<b>45.682.649</b>	<b>2.151.195</b>	<b>2.140.447</b>
L'Aquila	60.482	4.340.491	238.488	235.329	62.001	204.322	19.866	1.314.572	68.941	68.410
Teramo	38.700	3.371.319	170.499	166.564	40.868	158.964	16.293	1.198.435	59.941	59.350
Pescara	37.533	3.227.545	157.937	155.839	39.759	141.502	27.682	2.189.624	102.783	102.183
Chieti	66.171	5.394.184	278.394	273.781	68.867	242.284	24.264	1.757.863	88.163	87.512
<b>ABRUZZI</b>	<b>202.886</b>	<b>16.333.539</b>	<b>845.318</b>	<b>831.513</b>	<b>211.495</b>	<b>747.072</b>	<b>88.105</b>	<b>6.460.494</b>	<b>319.828</b>	<b>317.455</b>
Isernia	19.494	1.493.248	79.169	77.900	20.217	70.441	4.569	335.160	16.441	16.276
Campobasso	46.922	3.481.944	175.092	172.733	48.510	163.384	14.412	988.990	48.194	47.867
<b>MOLISE</b>	<b>66.416</b>	<b>4.975.192</b>	<b>254.261</b>	<b>250.633</b>	<b>68.727</b>	<b>233.825</b>	<b>18.981</b>	<b>1.324.150</b>	<b>64.635</b>	<b>64.143</b>
Caserta	99.960	7.516.537	348.922	342.273	102.675	394.945	62.070	3.864.706	177.210	175.843
Benevento	51.465	4.149.647	203.616	198.867	53.543	194.204	19.954	1.323.493	64.473	63.782
Napoli	214.233	16.863.185	781.496	770.417	221.783	887.180	407.739	25.020.867	1.174.785	1.167.164
Avellino	75.514	5.612.721	271.759	267.977	78.552	283.239	30.361	2.010.411	95.167	94.352
Salerno	132.819	9.998.119	494.995	488.457	137.107	523.083	93.719	6.178.385	297.927	296.308
<b>CAMPANIA</b>	<b>573.991</b>	<b>44.140.209</b>	<b>2.100.788</b>	<b>2.067.991</b>	<b>593.660</b>	<b>2.282.651</b>	<b>613.843</b>	<b>38.397.862</b>	<b>1.809.562</b>	<b>1.797.449</b>
Foggia	99.708	6.857.583	295.360	292.106	103.250	379.796	64.343	3.869.933	167.467	166.643
Bari	168.198	12.839.990	570.706	565.601	174.717	645.450	164.142	10.532.513	478.922	477.134
Taranto	68.631	5.418.694	245.936	243.930	72.155	263.013	59.358	3.906.366	176.081	175.326
Brindisi	57.522	4.550.382	208.933	206.705	59.581	216.004	33.733	2.146.469	100.364	99.742
Lecce	133.290	11.063.727	490.276	484.338	136.272	505.931	42.045	3.037.811	133.985	133.227
<b>PUGLIA</b>	<b>527.349</b>	<b>40.730.376</b>	<b>1.811.211</b>	<b>1.792.680</b>	<b>545.975</b>	<b>2.010.194</b>	<b>363.621</b>	<b>23.493.092</b>	<b>1.056.819</b>	<b>1.052.072</b>
Potenza	79.207	4.879.584	245.081	242.240	81.323	292.498	25.737	1.473.275	73.542	73.105
Matera	32.034	2.071.045	95.329	94.204	32.801	121.057	17.091	1.071.805	51.144	50.791
<b>BASILICATA</b>	<b>111.241</b>	<b>6.950.629</b>	<b>340.410</b>	<b>336.444</b>	<b>114.124</b>	<b>413.555</b>	<b>42.828</b>	<b>2.545.080</b>	<b>124.686</b>	<b>123.896</b>
Cosenza	113.663	7.958.186	380.858	374.911	117.254	444.000	50.878	3.314.478	151.979	150.627
Catanzaro	120.324	7.821.158	391.191	384.718	123.587	466.875	53.842	3.342.521	162.450	160.776
Reggio di Calabria	95.886	6.219.390	317.502	312.101	98.661	356.631	45.317	2.816.288	139.823	138.650
<b>CALABRIA</b>	<b>329.873</b>	<b>21.998.734</b>	<b>1.089.551</b>	<b>1.071.730</b>	<b>339.502</b>	<b>1.267.506</b>	<b>150.037</b>	<b>9.473.287</b>	<b>454.252</b>	<b>450.053</b>
Trapani	71.706	5.774.318	273.304	270.380	74.607	250.317	29.296	2.097.675	98.070	97.587
Palermo	142.101	11.180.935	506.617	499.958	148.548	513.618	135.560	9.550.067	437.046	434.665
Messina	108.090	7.625.940	387.970	382.235	112.766	365.194	61.687	3.975.291	196.720	195.168
Agrigento	85.328	5.749.676	260.702	257.942	87.705	305.934	29.023	1.894.414	86.718	86.209
Caltanissetta	49.574	3.179.804	146.735	145.258	50.782	179.527	23.340	1.450.938	67.697	67.396
Enna	40.746	2.654.252	129.017	127.940	42.922	148.674	11.582	715.242	34.345	34.138
Catania	132.172	9.288.738	441.586	436.417	138.402	468.338	106.179	6.472.909	311.873	309.039
Ragusa	52.098	3.742.344	174.623	172.949	55.353	174.361	18.214	1.247.070	57.465	57.082
Siracusa	60.097	4.411.396	200.405	197.977	63.821	212.264	35.283	2.408.610	108.164	107.594
<b>SICILIA</b>	<b>741.912</b>	<b>53.607.403</b>	<b>2.520.959</b>	<b>2.491.056</b>	<b>774.906</b>	<b>2.618.227</b>	<b>450.164</b>	<b>29.812.216</b>	<b>1.398.098</b>	<b>1.388.878</b>
Sassari	59.003	4.909.977	241.626	238.246	60.704	226.881	37.159	2.550.032	125.701	124.977
Nuoro	52.096	4.233.382	230.219	225.724	53.459	212.078	11.471	821.739	42.225	41.793
Cagliari	128.344	11.623.256	593.433	585.113	133.569	532.522	55.284	4.237.004	216.341	215.017
<b>SARDEGNA</b>	<b>239.443</b>	<b>20.766.615</b>	<b>1.065.278</b>	<b>1.049.083</b>	<b>247.732</b>	<b>971.481</b>	<b>103.914</b>	<b>7.608.775</b>	<b>384.267</b>	<b>381.787</b>

per titolo di godimento

T T O		A L T R O T I T O L O						PROVINCIE E REGIONI
Occupanti		Abitazioni	Superficie m <sup>2</sup>	Stanze		Occupanti		
Famiglie	Componenti			Totale	adibite esclusiva- mente o promiscua- mente ad abitazione	Famiglie	Componenti	
43.990	147.206	14.238	1.223.872	62.698	61.592	14.993	63.803	Perugia
25.044	79.389	5.541	449.287	22.726	22.552	5.859	23.101	Terni
69.034	226.595	19.779	1.673.159	85.424	84.144	20.852	86.904	UMBRIA
28.593	93.623	7.872	696.953	35.141	34.371	8.242	33.164	Pesaro e Urbino
41.390	131.976	12.220	1.051.195	56.202	55.216	12.789	54.087	Ancona
20.693	68.913	10.898	952.197	51.442	50.966	11.099	50.797	Macerata
25.672	89.662	11.561	1.002.460	52.895	52.175	11.935	54.031	Ascoli Piceno
116.348	384.174	42.551	3.702.805	195.680	192.728	44.065	192.079	MARCHE
24.648	80.195	5.640	407.732	21.115	20.894	5.948	20.732	Viterbo
8.105	27.954	2.795	200.210	10.616	10.472	2.907	10.572	Rieti
579.643	1.934.337	44.065	3.042.979	144.058	142.752	45.575	150.148	Roma
35.963	132.032	5.745	388.938	19.378	19.186	6.017	20.864	Latina
22.860	80.354	6.245	421.680	21.774	21.378	6.514	21.330	Frosinone
671.219	2.254.872	64.490	4.461.539	216.941	214.652	66.961	223.646	LAZIO
20.306	70.357	3.890	257.753	14.184	13.935	3.997	12.448	L'Aquila
16.746	60.829	7.217	596.639	30.452	29.758	7.577	34.140	Teramo
28.769	101.134	4.732	370.754	18.719	18.536	5.003	19.182	Pescara
25.078	86.051	5.396	400.537	20.822	20.468	5.599	18.863	Chieti
90.899	318.371	21.235	1.625.683	84.177	82.697	22.176	84.633	ABRUZZI
4.738	16.704	1.194	83.485	4.379	4.310	1.229	3.994	Isernia
14.837	51.615	3.094	217.333	10.940	10.798	3.195	10.292	Campobasso
19.575	68.319	4.288	300.818	15.319	15.108	4.424	14.286	MOLISE
63.364	241.908	8.942	582.708	27.286	26.781	9.212	30.719	Caserta
20.565	76.538	3.475	248.780	12.072	11.800	3.609	12.094	Benevento
422.706	1.703.791	21.138	1.368.806	63.525	62.721	21.762	80.851	Napoli
31.198	117.441	6.054	409.532	20.055	19.768	6.311	21.349	Avellino
96.343	377.062	11.024	727.348	36.023	35.541	11.414	41.237	Salerno
634.176	2.516.740	50.633	3.337.174	158.961	156.611	52.308	186.250	CAMPANIA
66.516	249.371	5.480	339.039	14.716	14.538	5.695	18.636	Foggia
169.128	650.098	8.641	606.509	27.354	27.101	9.031	29.921	Bari
62.490	227.435	4.541	336.429	15.492	15.284	4.813	16.688	Taranto
34.637	129.937	4.169	304.057	14.186	14.042	4.313	15.454	Brindisi
42.973	153.720	9.217	698.255	31.376	31.017	9.420	30.604	Lecce
375.744	1.410.561	32.048	2.284.289	103.124	101.982	33.272	111.303	PUGLIA
26.358	96.654	3.895	237.305	11.991	11.754	4.002	13.582	Potenza
17.435	64.506	1.925	105.670	4.949	4.885	1.956	6.724	Matera
43.793	161.160	5.820	342.975	16.940	16.639	5.958	20.306	BASILICATA
52.454	198.415	10.031	628.830	30.190	29.779	10.366	38.398	Cosenza
55.338	209.401	7.426	449.929	22.403	21.885	7.630	26.080	Catanzaro
46.716	172.274	10.027	589.424	30.361	29.964	10.325	36.124	Reggio di Calabria
154.508	580.090	27.484	1.668.183	82.954	81.628	28.321	100.602	CALABRIA
30.167	105.495	5.077	368.487	17.711	17.531	5.271	16.931	Trapani
141.957	538.894	13.246	897.549	41.192	40.651	13.853	48.561	Palermo
64.474	227.067	11.624	752.031	38.527	37.951	12.090	39.910	Messina
29.651	106.938	4.228	259.047	11.796	11.666	4.338	13.180	Agrigento
23.814	88.127	3.351	190.997	9.024	8.918	3.434	10.989	Caltanissetta
11.877	42.687	2.507	149.934	7.319	7.193	2.629	8.223	Enna
111.311	409.650	13.070	789.432	37.915	37.453	13.550	46.720	Catania
18.816	64.337	3.784	244.441	11.385	11.268	3.969	12.135	Ragusa
36.651	130.133	5.053	326.583	14.801	14.614	5.298	16.970	Siracusa
468.718	1.713.328	61.940	3.978.501	189.670	187.245	64.432	213.619	SICILIA
37.817	146.259	3.969	297.572	14.576	14.363	4.098	14.683	Sassari
11.720	46.515	2.596	171.664	9.197	8.980	2.755	9.754	Nuoro
57.592	230.296	6.966	554.139	28.321	27.937	7.268	25.927	Cagliari
107.129	423.070	13.531	1.023.375	52.094	51.280	14.121	50.364	SARDEGNA
6.992.519	22.928.048	765.955	57.063.791	2.837.578	2.791.313	793.997	2.673.246	ITALIA

Tav. 21 — abitazioni occupate per epoca

PROVINCIE E REGIONI	A B I T A Z I O N I O C C U P A T E									
	E P O C A D I C O S T R U Z I O N E									
	Prima del 1919		1919-1945		1946-1960		dopo il 1960		epoca ignota	
	Abitazioni	Stanze	Abitazioni	Stanze	Abitazioni	Stanze	Abitazioni	Stanze	Abitazioni	Stanze
Torino	156.028	492.154	111.803	341.730	193.640	601.006	250.482	819.803	45.977	143.786
Vercelli	50.560	176.179	19.640	71.715	26.773	100.717	35.439	134.610	11.979	40.861
Novara	46.413	158.145	21.565	76.695	31.523	118.122	47.329	182.345	21.111	69.119
Cuneo	61.210	223.172	17.188	67.977	24.067	95.058	47.096	185.578	22.178	78.191
Asti	30.140	126.290	8.836	36.887	9.534	37.131	17.857	67.596	6.662	26.734
Alessandria	54.859	221.336	19.810	80.258	27.295	107.342	44.430	172.703	18.678	69.221
<b>PIEMONTE</b>	<b>399.210</b>	<b>1.397.276</b>	<b>198.842</b>	<b>675.262</b>	<b>312.832</b>	<b>1.059.376</b>	<b>442.633</b>	<b>1.562.635</b>	<b>126.585</b>	<b>427.912</b>
<b>VALLE D'AOSTA</b>	<b>8.362</b>	<b>25.776</b>	<b>4.515</b>	<b>15.515</b>	<b>9.918</b>	<b>35.978</b>	<b>10.999</b>	<b>41.904</b>	<b>3.193</b>	<b>9.247</b>
Varese	49.398	157.654	27.998	97.474	47.120	171.483	76.766	289.519	23.745	73.062
Como	60.454	197.757	24.523	86.703	40.020	148.478	66.260	253.648	24.800	77.696
Sondrio	11.217	39.781	5.115	20.096	11.629	47.468	15.065	64.997	4.331	14.776
Milano	193.650	520.383	203.357	603.331	360.562	1.122.781	444.361	1.507.532	56.453	157.065
Bergamo	50.632	178.385	20.292	76.039	48.361	182.338	84.704	335.617	29.601	98.054
Brescia	65.310	243.906	23.677	91.510	55.904	218.148	94.686	388.820	34.206	123.402
Pavia	44.788	157.191	26.107	94.307	36.373	133.531	49.000	183.590	21.141	70.316
Cremona	31.826	126.080	9.156	37.000	14.375	57.228	28.560	115.336	18.108	67.629
Mantova	32.450	138.525	10.713	47.078	16.874	71.945	31.329	138.983	13.543	55.711
<b>LOMBARDIA</b>	<b>539.725</b>	<b>1.759.662</b>	<b>350.938</b>	<b>1.153.538</b>	<b>631.218</b>	<b>2.153.400</b>	<b>890.731</b>	<b>3.278.042</b>	<b>225.928</b>	<b>737.711</b>
Bolzano-Bozen	28.700	121.955	13.639	52.479	24.186	99.631	32.460	134.428	8.898	36.387
Trento	41.608	151.694	14.745	57.677	22.623	92.541	33.805	143.257	11.921	41.755
<b>TRENTINO-ALTO ADIGE</b>	<b>70.308</b>	<b>273.649</b>	<b>28.384</b>	<b>110.156</b>	<b>46.809</b>	<b>192.172</b>	<b>66.265</b>	<b>277.685</b>	<b>20.819</b>	<b>78.141</b>
Verona	40.847	178.870	21.687	93.284	43.935	183.852	71.173	306.804	21.192	88.305
Vicenza	40.761	169.308	20.990	91.830	40.277	180.714	63.214	298.449	14.987	60.482
Belluno	22.158	92.661	9.247	41.944	14.214	63.780	15.594	71.905	6.311	25.245
Treviso	36.388	167.057	21.496	101.886	37.443	174.354	61.210	295.869	13.071	58.070
Venezia	34.561	141.484	24.655	102.189	57.446	236.742	70.125	304.150	23.036	88.974
Padova	37.518	163.090	23.118	102.196	46.751	205.382	71.154	329.104	12.481	50.654
Rovigo	14.609	67.122	8.268	37.792	16.182	71.502	16.150	77.350	10.181	44.860
<b>VENETO</b>	<b>226.842</b>	<b>979.592</b>	<b>129.461</b>	<b>571.121</b>	<b>256.248</b>	<b>1.116.326</b>	<b>368.620</b>	<b>1.683.631</b>	<b>101.259</b>	<b>416.591</b>
Pordenone	16.737	73.038	8.354	38.645	14.707	67.676	24.980	117.969	5.879	25.177
Udine	45.600	201.054	17.738	80.711	31.112	141.390	40.662	189.298	15.718	66.267
Gorizia	9.629	37.348	8.568	33.667	10.659	43.170	12.081	52.025	2.695	9.752
Trieste	36.927	120.153	15.399	51.998	24.774	85.431	29.432	104.110	3.725	11.900
<b>FRIULI-VENEZIA GIULIA</b>	<b>108.893</b>	<b>431.593</b>	<b>50.059</b>	<b>205.021</b>	<b>81.252</b>	<b>337.667</b>	<b>107.155</b>	<b>463.402</b>	<b>28.017</b>	<b>113.128</b>
Imperia	19.720	75.648	8.511	34.515	18.718	70.934	22.502	84.067	7.978	28.883
Savona	23.304	95.403	12.846	53.669	23.445	91.679	32.249	120.281	7.414	28.784
Genova	94.919	417.270	60.470	261.801	91.486	362.284	89.065	350.039	18.023	72.122
La Spezia	20.103	76.529	12.835	48.568	18.647	72.968	18.020	71.373	8.155	30.241
<b>LIGURIA</b>	<b>158.046</b>	<b>664.850</b>	<b>94.662</b>	<b>398.553</b>	<b>152.296</b>	<b>597.865</b>	<b>161.836</b>	<b>625.760</b>	<b>41.570</b>	<b>160.038</b>
Piacenza	22.115	86.329	11.541	45.132	18.965	73.361	29.015	117.761	7.387	28.663
Parma	26.132	106.632	14.799	59.918	28.543	112.966	39.181	161.433	14.255	54.163
Reggio nell'Emilia	25.321	107.079	14.268	59.301	21.842	93.339	39.328	173.744	11.513	46.544
Modena	32.866	130.643	16.870	67.865	37.830	154.357	57.561	249.712	13.420	51.457
Bologna	51.975	194.067	43.668	156.584	90.595	328.982	88.761	343.627	12.540	45.911
Ferrara	28.674	107.452	14.377	55.160	33.842	138.573	30.113	128.217	6.277	23.389
Ravenna	15.486	60.785	12.314	49.585	33.090	139.004	33.274	149.946	8.270	30.981
Forlì	24.625	92.906	18.491	71.219	44.140	179.947	59.870	261.148	9.510	36.122
<b>EMILIA-ROMAGNA</b>	<b>227.194</b>	<b>885.893</b>	<b>146.328</b>	<b>564.764</b>	<b>308.847</b>	<b>1.220.529</b>	<b>377.103</b>	<b>1.585.588</b>	<b>83.172</b>	<b>317.227</b>
Massa-Carrara	17.555	63.478	8.622	32.874	13.875	55.294	14.914	63.010	4.857	16.507
Lucca	38.725	179.779	13.501	62.243	19.326	86.849	26.390	125.181	11.446	50.191
Pistoia	20.298	93.082	7.747	35.611	14.154	65.027	21.655	102.146	8.334	36.134
Firenze	75.921	329.194	43.044	183.871	70.564	301.703	100.676	431.397	31.751	128.274
Livorno	17.831	68.864	12.937	50.332	27.335	108.320	29.167	120.632	9.924	37.489
Pisa	35.746	151.654	11.477	49.402	23.080	98.748	28.253	129.426	6.193	25.905
Arezzo	25.338	106.874	9.571	40.356	17.063	73.555	24.924	113.109	6.560	26.584
Siena	25.119	108.028	7.850	33.364	13.076	55.652	18.242	82.075	8.447	35.715
Grosseto	14.000	51.266	8.978	34.456	18.968	74.632	17.345	73.058	5.567	19.838
<b>TOSCANA</b>	<b>270.533</b>	<b>1.152.219</b>	<b>123.727</b>	<b>522.509</b>	<b>217.441</b>	<b>919.780</b>	<b>281.566</b>	<b>1.240.024</b>	<b>82.070</b>	<b>317.227</b>



## li costruzione e titolo di godimento

D I C U I I N P R O P R I E T A										PROVINCIE E REGIONI
E P O C A D I C O S T R U Z I O N E										
Prima del 1919		1919-1945		1946-1960		dopo il 1960		epoca ignota		
Abitazioni	Stanze	Abitazioni	Stanze	Abitazioni	Stanze	Abitazioni	Stanze	Abitazioni	Stanze	
62.837	227.990	28.026	103.573	65.357	236.147	99.120	372.437	20.193	69.563	Torino
26.162	100.138	9.085	36.872	14.212	58.194	17.568	73.879	5.015	18.710	Vercelli
24.619	91.643	9.919	39.328	17.036	69.926	25.047	106.546	8.168	29.456	Novara
40.214	155.145	10.431	44.449	14.371	61.252	27.288	117.322	12.713	47.583	Cuneo
21.616	97.567	5.256	24.700	4.949	21.840	8.667	37.759	4.295	18.847	Asti
34.835	153.007	10.620	48.341	14.300	62.053	22.618	97.513	8.054	33.875	Alessandria
<b>210.283</b>	<b>825.490</b>	<b>73.337</b>	<b>297.263</b>	<b>130.225</b>	<b>509.412</b>	<b>200.308</b>	<b>805.456</b>	<b>58.438</b>	<b>218.034</b>	<b>PIEMONTE</b>
<b>5.451</b>	<b>17.437</b>	<b>2.052</b>	<b>7.342</b>	<b>5.152</b>	<b>20.149</b>	<b>6.225</b>	<b>25.538</b>	<b>1.644</b>	<b>4.849</b>	<b>VALLE D'AOSTA</b>
19.271	72.183	11.359	45.399	26.234	104.031	40.065	167.699	6.783	24.290	Varese
25.818	96.791	10.908	43.974	22.860	92.733	37.788	159.407	9.508	33.424	Como
9.013	32.610	3.758	15.212	8.355	35.732	10.905	49.199	3.254	11.302	Sondrio
39.208	128.739	46.010	166.016	139.014	493.879	183.960	703.506	14.463	46.440	Milano
23.318	94.252	9.032	38.731	26.512	110.375	46.815	203.401	11.317	42.871	Cuneo
30.152	126.626	10.550	46.581	29.746	128.941	53.462	241.356	13.676	55.502	Brescia
21.062	83.386	12.309	50.826	19.142	78.193	27.705	114.689	7.218	27.264	Pavia
12.433	56.753	3.708	17.435	6.938	30.809	14.928	67.013	5.694	24.922	Cremona
14.142	67.585	4.977	24.416	8.900	42.018	18.214	88.173	4.987	22.972	Mantova
<b>194.417</b>	<b>758.925</b>	<b>112.611</b>	<b>448.590</b>	<b>287.701</b>	<b>1.116.711</b>	<b>433.842</b>	<b>1.794.443</b>	<b>76.900</b>	<b>288.987</b>	<b>LOMBARDIA</b>
16.086	80.640	4.778	22.556	12.343	58.669	17.174	81.813	4.704	22.784	Bolzano-Bozen
29.977	112.345	9.740	39.695	13.735	58.892	20.680	91.860	8.096	29.224	Trento
<b>46.063</b>	<b>192.985</b>	<b>14.518</b>	<b>62.251</b>	<b>26.078</b>	<b>117.561</b>	<b>37.854</b>	<b>173.673</b>	<b>12.800</b>	<b>52.008</b>	<b>TRENTINO-ALTO ADIGE</b>
21.484	102.652	10.171	49.098	20.488	95.615	35.991	170.418	8.642	40.391	Verona
25.064	110.292	12.715	59.548	23.277	112.474	38.888	194.565	7.626	32.752	Vicenza
17.623	75.557	6.961	32.805	10.284	48.358	10.270	49.503	4.124	17.085	Belluno
22.393	107.790	13.452	67.167	23.037	114.457	39.654	201.728	7.076	32.951	Treviso
14.095	63.659	11.534	51.603	30.033	133.241	38.681	179.604	8.330	35.003	Venezia
20.716	96.555	13.259	62.730	26.713	126.687	43.368	212.101	4.741	21.256	Padova
8.725	42.425	4.714	23.288	9.281	44.681	10.907	55.423	5.353	25.281	Rovigo
<b>130.100</b>	<b>598.930</b>	<b>72.806</b>	<b>346.239</b>	<b>143.113</b>	<b>675.513</b>	<b>217.759</b>	<b>1.063.342</b>	<b>45.892</b>	<b>204.719</b>	<b>VENETO</b>
11.937	53.608	5.865	28.051	10.153	48.754	16.546	81.388	3.562	15.792	Pordenone
33.491	153.351	11.032	53.566	20.211	97.905	26.096	128.775	9.427	41.871	Udine
4.604	19.930	4.065	17.671	5.683	24.839	7.208	32.928	852	3.563	Gorizia
10.690	38.092	4.503	17.524	11.050	42.565	16.781	62.650	1.333	4.522	Trieste
<b>60.722</b>	<b>264.981</b>	<b>25.465</b>	<b>116.812</b>	<b>47.097</b>	<b>214.063</b>	<b>66.631</b>	<b>305.741</b>	<b>15.174</b>	<b>65.748</b>	<b>FRIULI-VENEZIA GIULIA</b>
11.580	47.446	3.775	16.834	8.177	34.253	10.036	41.828	3.247	12.884	Imperia
10.310	45.804	5.167	23.695	11.131	46.983	15.733	64.373	3.394	14.316	Savona
32.128	151.252	18.340	88.183	37.404	161.157	41.063	173.355	6.617	27.909	Genova
9.515	38.704	5.022	20.835	8.870	37.597	9.397	40.223	3.348	13.510	La Spezia
<b>63.533</b>	<b>283.206</b>	<b>32.304</b>	<b>149.547</b>	<b>65.582</b>	<b>279.990</b>	<b>76.229</b>	<b>319.779</b>	<b>16.606</b>	<b>68.619</b>	<b>LIGURIA</b>
9.193	39.458	5.234	22.944	9.121	39.183	14.729	65.101	2.874	11.977	Piacenza
11.698	52.309	6.396	29.119	12.852	56.309	19.919	89.105	4.708	19.994	Parma
11.908	55.207	6.519	30.066	12.122	55.712	23.656	111.488	4.265	18.787	Reggio nell'Emilia
14.251	63.140	7.127	32.506	19.557	86.701	32.768	151.592	4.671	20.126	Modena
16.175	70.615	13.482	57.219	36.450	147.269	40.520	172.050	3.880	15.790	Bologna
11.598	49.703	6.099	26.880	18.484	82.804	17.772	80.332	1.831	8.056	Ferrara
6.800	30.102	6.665	29.390	19.600	88.801	20.853	100.153	2.897	12.103	Ravenna
11.787	48.768	9.172	38.681	24.842	108.956	36.599	169.751	4.006	16.257	Forlì
<b>93.410</b>	<b>409.302</b>	<b>60.694</b>	<b>266.805</b>	<b>153.028</b>	<b>665.735</b>	<b>206.816</b>	<b>939.572</b>	<b>29.132</b>	<b>123.090</b>	<b>EMILIA-ROMAGNA</b>
9.732	37.778	4.448	18.326	7.419	31.716	8.469	38.076	2.120	7.744	Massa-Carrara
21.263	104.942	6.966	34.617	10.121	49.196	15.616	78.663	4.773	22.539	Lucca
9.572	48.045	3.771	19.310	8.098	40.314	13.244	66.744	3.041	14.367	Pistoia
29.625	141.136	18.184	86.842	36.938	173.064	57.828	265.377	9.386	41.712	Firenze
6.858	28.401	4.064	17.598	11.441	49.096	15.645	68.395	3.048	12.465	Livorno
15.268	71.432	4.724	23.045	9.944	47.545	16.241	80.151	2.323	10.582	Pisa
13.243	58.720	5.044	22.928	9.950	45.384	16.934	80.000	3.029	12.970	Arezzo
11.253	50.903	3.949	17.930	7.426	33.595	11.881	56.129	3.301	14.755	Siena
8.705	32.726	4.745	19.389	10.807	45.203	9.962	44.450	2.840	10.488	Grosseto
<b>125.519</b>	<b>574.083</b>	<b>55.895</b>	<b>259.985</b>	<b>112.144</b>	<b>515.113</b>	<b>165.820</b>	<b>777.985</b>	<b>33.861</b>	<b>147.622</b>	<b>TOSCANA</b>

## Segue Tav. 21 — Abitazioni occupate per epoche

PROVINCIE E REGIONI	A B I T A Z I O N I O C C U P A T E									
	E P O C A D I C O S T R U Z I O N E									
	Prima del 1919		1919-1945		1946-1960		dopo il 1960		epoca ignota	
	Abitazioni	Stanze	Abitazioni	Stanze	Abitazioni	Stanze	Abitazioni	Stanze	Abitazioni	Stanze
Perugia	37.548	150.697	15.897	66.513	29.680	125.270	42.261	187.597	20.849	80.163
Terni	13.903	52.145	9.458	34.599	16.855	65.629	16.377	68.739	6.278	22.164
<b>UMBRIA</b>	<b>51.451</b>	<b>202.842</b>	<b>25.355</b>	<b>101.112</b>	<b>46.535</b>	<b>190.899</b>	<b>58.638</b>	<b>256.336</b>	<b>27.127</b>	<b>102.327</b>
Pesaro e Urbino	19.804	79.465	10.309	43.112	19.105	81.040	28.070	126.259	8.814	34.676
Ancona	26.482	110.347	14.609	61.735	26.685	111.317	34.215	152.249	11.758	47.432
Macerata	20.671	91.413	7.511	33.998	15.040	66.765	22.737	106.604	8.617	36.686
Ascoli Piceno	20.110	86.963	11.089	49.264	19.608	86.381	29.038	132.129	5.688	23.773
<b>MARCHE</b>	<b>87.067</b>	<b>368.188</b>	<b>43.518</b>	<b>188.109</b>	<b>80.438</b>	<b>345.503</b>	<b>114.060</b>	<b>517.241</b>	<b>34.877</b>	<b>142.567</b>
Viterbo	20.000	66.326	8.464	30.448	16.035	62.357	17.077	71.909	12.570	39.808
Rieti	12.292	43.602	5.411	20.741	6.958	27.649	9.218	38.603	6.263	21.818
Roma	86.758	301.523	159.303	568.571	345.886	1.194.141	362.980	1.312.954	29.269	90.930
Latina	8.486	25.537	13.394	46.934	28.583	100.558	38.106	149.580	7.091	21.510
Frosinone	21.118	75.536	16.229	59.581	34.263	131.380	30.205	127.133	11.398	39.708
<b>LAZIO</b>	<b>148.654</b>	<b>512.524</b>	<b>202.801</b>	<b>726.275</b>	<b>431.725</b>	<b>1.516.085</b>	<b>457.586</b>	<b>1.700.179</b>	<b>66.591</b>	<b>213.774</b>
L'Aquila	27.806	99.600	16.077	59.768	16.130	64.004	15.586	68.235	8.639	30.006
Teramo	12.442	49.115	9.168	37.067	15.001	63.511	20.835	93.201	4.764	17.998
Pescara	9.729	35.557	8.118	31.109	18.727	74.895	27.271	116.320	6.102	21.558
Chieti	16.644	62.202	13.141	51.019	26.477	109.052	28.423	125.497	11.146	39.609
<b>ABRUZZI</b>	<b>66.621</b>	<b>246.474</b>	<b>46.504</b>	<b>178.963</b>	<b>76.335</b>	<b>311.462</b>	<b>92.115</b>	<b>403.253</b>	<b>30.651</b>	<b>109.171</b>
Isernia	9.198	35.211	3.008	11.764	4.812	19.423	5.003	22.077	3.236	11.514
Campobasso	19.211	64.196	8.139	29.205	10.363	40.386	16.446	68.571	10.269	31.868
<b>MOLISE</b>	<b>28.409</b>	<b>99.407</b>	<b>11.147</b>	<b>40.969</b>	<b>15.175</b>	<b>59.809</b>	<b>21.449</b>	<b>90.648</b>	<b>13.505</b>	<b>43.382</b>
Caserta	44.072	131.688	20.219	60.424	29.049	97.920	47.267	175.458	30.365	87.928
Benevento	18.582	65.717	10.111	36.990	13.484	52.309	19.849	82.958	12.868	42.187
Napoli	134.510	353.735	68.590	200.127	139.153	471.042	212.043	771.397	88.814	223.505
Avellino	39.553	124.995	16.857	53.952	15.806	57.699	26.921	110.934	12.792	39.401
Salerno	56.338	176.928	27.713	90.026	48.858	177.770	69.747	278.075	34.906	106.146
<b>CAMPANIA</b>	<b>293.055</b>	<b>853.063</b>	<b>143.490</b>	<b>441.519</b>	<b>246.350</b>	<b>856.740</b>	<b>375.827</b>	<b>1.418.822</b>	<b>179.745</b>	<b>499.167</b>
Foggia	32.973	70.929	24.318	57.948	41.851	125.817	48.997	176.340	21.392	46.509
Bari	68.352	173.597	49.663	136.109	69.372	230.873	116.079	440.821	37.515	95.582
Taranto	20.429	57.979	22.205	64.894	36.940	122.154	41.013	157.704	11.943	34.778
Brindisi	20.243	57.226	15.650	49.384	23.858	85.861	24.082	96.867	11.591	34.145
Lecce	32.383	105.033	31.893	106.283	47.642	173.564	46.453	190.080	26.181	80.677
<b>PUGLIA</b>	<b>174.380</b>	<b>464.764</b>	<b>143.729</b>	<b>414.618</b>	<b>219.663</b>	<b>738.269</b>	<b>276.624</b>	<b>1.061.812</b>	<b>108.622</b>	<b>291.691</b>
Potenza	28.388	75.611	14.557	41.510	22.134	72.386	26.676	96.617	17.084	44.490
Matera	8.634	18.957	6.602	16.345	15.679	51.770	13.460	49.876	6.675	14.474
<b>BASILICATA</b>	<b>37.022</b>	<b>94.568</b>	<b>21.159</b>	<b>57.855</b>	<b>37.813</b>	<b>124.156</b>	<b>40.136</b>	<b>146.493</b>	<b>23.759</b>	<b>58.964</b>
Cosenza	42.604	123.785	23.140	69.835	33.907	115.020	48.414	180.925	26.507	73.462
Catanzaro	39.529	111.232	27.846	81.962	39.080	129.514	46.764	175.535	28.373	77.801
Reggio di Calabria	26.117	74.788	34.695	107.281	35.428	117.751	37.110	138.803	17.880	49.063
<b>CALABRIA</b>	<b>108.250</b>	<b>309.805</b>	<b>85.681</b>	<b>259.078</b>	<b>108.415</b>	<b>362.285</b>	<b>132.288</b>	<b>495.263</b>	<b>72.760</b>	<b>200.326</b>
Trapani	18.693	65.223	17.852	63.054	25.235	94.119	27.621	110.663	16.678	56.026
Palermo	50.194	147.650	41.604	131.696	64.930	230.730	90.982	351.876	43.197	122.903
Messina	38.529	123.936	39.761	131.263	33.432	117.775	44.288	172.102	25.391	78.141
Agrigento	25.329	68.268	19.484	54.234	23.031	72.888	30.623	110.904	20.112	52.922
Caltanissetta	11.098	28.745	10.222	27.099	17.433	53.536	22.004	76.648	15.508	37.428
Enna	11.970	33.832	8.014	23.251	9.559	32.042	12.586	47.627	12.706	33.929
Catania	41.548	115.818	39.279	111.912	58.034	188.002	76.909	280.806	35.651	94.836
Ragusa	13.919	40.014	12.578	38.052	16.028	54.261	21.587	84.216	9.984	26.930
Siracusa	14.301	39.425	14.422	41.469	24.139	76.169	36.293	135.457	11.278	30.850
<b>SICILIA</b>	<b>225.581</b>	<b>662.911</b>	<b>203.216</b>	<b>622.030</b>	<b>271.821</b>	<b>919.522</b>	<b>362.893</b>	<b>1.370.299</b>	<b>190.505</b>	<b>533.965</b>
Sassari	14.040	47.313	13.948	50.290	24.998	97.316	35.026	148.999	12.119	37.985
Nuoro	9.887	38.596	8.538	37.137	19.156	82.373	21.235	96.184	7.347	27.351
Cagliari	26.967	112.195	33.694	147.751	54.826	248.316	55.305	251.682	19.802	78.151
<b>SARDEGNA</b>	<b>50.894</b>	<b>198.104</b>	<b>56.180</b>	<b>235.178</b>	<b>98.980</b>	<b>428.005</b>	<b>111.566</b>	<b>496.865</b>	<b>39.268</b>	<b>143.487</b>
<b>ITALIA</b>	<b>3.280.497</b>	<b>11.583.160</b>	<b>2.109.696</b>	<b>7.482.145</b>	<b>3.650.111</b>	<b>13.485.828</b>	<b>4.750.090</b>	<b>18.715.892</b>	<b>1.511.032</b>	<b>4.975.446</b>

## costruzione e titolo di godimento

D I C U I I N P R O P R I E T À										PROVINCIE E REGIONI
E P O C A D I C O S T R U Z I O N E										
Prima del 1919		1919-1945		1946-1960		dopo il 1960		epoca ignota		
Abitazioni	Stanze	Abitazioni	Stanze	Abitazioni	Stanze	Abitazioni	Stanze	Abitazioni	Stanze	
21.181	87.735	9.120	40.094	19.052	83.990	30.263	138.122	9.981	39.594	Perugia
7.103	27.781	4.190	16.787	9.104	38.096	10.409	45.803	2.831	10.647	Terni
<b>28.284</b>	<b>115.516</b>	<b>13.310</b>	<b>56.881</b>	<b>28.156</b>	<b>122.086</b>	<b>40.672</b>	<b>183.925</b>	<b>12.812</b>	<b>50.241</b>	<b>UMBRIA</b>
11.424	47.230	5.950	26.350	11.193	50.383	17.890	83.678	4.327	17.689	Pesaro e Urbino
13.201	57.523	7.196	32.390	14.969	66.059	21.524	99.873	5.004	21.036	Ancona
10.944	49.933	4.165	19.635	8.847	40.999	15.190	73.789	4.298	18.856	Macerata
11.067	50.404	5.921	27.812	10.722	50.470	18.805	89.695	2.639	11.830	Ascoli Piceno
<b>46.636</b>	<b>205.090</b>	<b>23.232</b>	<b>106.187</b>	<b>45.731</b>	<b>207.911</b>	<b>73.409</b>	<b>347.035</b>	<b>16.268</b>	<b>69.411</b>	<b>MARCHE</b>
12.834	43.758	4.887	18.102	9.035	36.839	11.085	48.257	7.135	22.686	Viterbo
9.587	34.484	3.787	14.997	4.878	20.088	6.811	29.113	4.530	16.049	Rieti
34.807	124.524	50.738	207.478	127.113	493.258	156.867	617.413	9.701	31.426	Roma
5.622	17.847	8.216	30.170	15.695	58.842	21.948	89.826	3.686	11.509	Latina
15.995	58.870	12.717	48.022	25.108	99.944	23.027	98.689	7.904	28.510	Frosinone
<b>78.845</b>	<b>279.483</b>	<b>80.345</b>	<b>318.769</b>	<b>181.829</b>	<b>708.971</b>	<b>219.738</b>	<b>883.298</b>	<b>32.956</b>	<b>110.180</b>	<b>LAZIO</b>
21.421	78.923	11.478	44.422	10.695	44.518	11.086	49.956	5.802	20.669	L'Aquila
7.736	31.709	5.276	22.625	9.135	40.718	14.245	66.240	2.308	9.207	Teramo
5.943	22.638	4.353	17.728	9.506	40.558	14.403	64.826	3.328	12.187	Pescara
11.909	46.200	9.030	36.610	17.483	75.951	20.773	94.222	6.976	25.411	Chieti
<b>47.009</b>	<b>179.470</b>	<b>30.137</b>	<b>121.385</b>	<b>46.819</b>	<b>201.745</b>	<b>60.507</b>	<b>275.244</b>	<b>18.414</b>	<b>67.474</b>	<b>ABRUZZI</b>
7.607	29.785	2.359	9.538	3.402	14.319	3.698	16.692	2.428	8.835	Isernia
15.244	52.609	5.977	22.305	7.132	28.846	11.485	48.659	7.084	22.673	Campobasso
<b>22.851</b>	<b>82.394</b>	<b>8.336</b>	<b>31.843</b>	<b>10.534</b>	<b>43.165</b>	<b>15.183</b>	<b>65.351</b>	<b>9.512</b>	<b>31.508</b>	<b>MOLISE</b>
25.540	85.357	12.246	39.885	17.660	63.332	28.801	109.874	15.713	50.474	Caserta
13.549	50.854	7.109	27.602	8.791	36.391	13.616	59.403	8.400	29.366	Benevento
38.472	123.133	22.191	75.803	49.746	190.895	82.237	328.523	21.587	63.142	Napoli
26.490	88.073	11.743	38.944	10.940	41.087	18.242	77.623	8.099	26.032	Avellino
34.878	118.335	15.769	55.970	25.038	97.978	38.415	161.222	18.719	61.490	Salerno
<b>138.929</b>	<b>465.752</b>	<b>69.058</b>	<b>238.204</b>	<b>112.175</b>	<b>429.683</b>	<b>181.311</b>	<b>736.645</b>	<b>72.518</b>	<b>230.504</b>	<b>CAMPANIA</b>
20.996	48.884	13.066	33.248	23.089	72.549	30.572	113.146	11.985	27.533	Foggia
37.023	101.921	21.885	65.331	31.971	115.904	61.485	244.931	15.834	42.619	Bari
11.426	35.375	9.742	31.887	18.335	66.582	22.923	92.641	6.205	19.451	Taranto
12.918	39.204	9.467	32.360	14.331	55.763	15.421	64.146	5.385	17.460	Brindisi
23.067	78.498	23.600	81.321	36.563	136.859	35.175	145.583	14.885	48.015	Lecce
<b>105.430</b>	<b>303.882</b>	<b>77.760</b>	<b>244.147</b>	<b>124.289</b>	<b>447.657</b>	<b>165.576</b>	<b>660.447</b>	<b>54.294</b>	<b>155.078</b>	<b>PUGLIA</b>
21.043	57.830	10.547	30.840	15.740	52.439	19.663	71.490	12.214	32.482	Potenza
6.141	13.885	4.219	10.794	9.264	30.894	8.200	30.375	4.210	9.381	Matera
<b>27.184</b>	<b>71.715</b>	<b>14.766</b>	<b>41.634</b>	<b>25.004</b>	<b>83.333</b>	<b>27.863</b>	<b>101.865</b>	<b>16.424</b>	<b>41.863</b>	<b>BASILICATA</b>
29.194	88.999	14.572	46.096	21.156	74.555	32.644	124.745	16.097	46.463	Cosenza
28.520	82.906	18.586	56.429	24.277	83.302	30.491	116.512	18.450	52.042	Catanzaro
18.834	55.680	21.930	70.968	20.729	71.541	23.031	87.559	11.362	31.754	Reggio di Calabria
<b>76.548</b>	<b>227.585</b>	<b>55.088</b>	<b>173.493</b>	<b>66.162</b>	<b>229.398</b>	<b>86.166</b>	<b>328.816</b>	<b>45.909</b>	<b>130.259</b>	<b>CALABRIA</b>
13.159	48.216	12.249	45.586	16.660	64.733	19.870	80.404	9.768	34.365	Trapani
27.517	85.641	18.433	61.252	29.751	112.710	46.621	189.039	19.779	57.975	Palermo
26.047	86.970	23.389	81.458	17.963	67.554	26.255	106.170	14.436	45.818	Messina
19.547	54.034	14.500	41.221	15.305	49.015	21.855	78.581	14.121	37.851	Agrigento
8.062	21.626	7.052	19.216	10.396	32.272	14.120	49.183	9.944	24.438	Caltanissetta
9.478	27.369	6.019	17.906	6.636	22.581	9.478	36.277	9.135	24.884	Enna
22.790	68.460	20.468	62.310	30.169	102.583	44.629	168.665	14.116	39.568	Catania
10.266	30.162	8.873	27.365	10.535	36.482	16.044	63.342	6.380	17.272	Ragusa
8.869	25.799	8.647	25.931	13.805	45.245	23.132	87.801	5.644	15.629	Siracusa
<b>145.735</b>	<b>448.277</b>	<b>119.630</b>	<b>382.245</b>	<b>151.220</b>	<b>533.175</b>	<b>222.004</b>	<b>859.462</b>	<b>103.323</b>	<b>297.800</b>	<b>SICILIA</b>
8.839	32.099	8.433	33.002	14.343	60.325	21.812	97.226	5.576	18.974	Sassari
8.347	33.508	6.991	31.501	14.510	65.986	16.734	78.030	5.514	21.194	Nuoro
20.063	87.139	21.364	100.212	37.038	177.244	38.530	181.380	11.349	47.458	Cagliari
<b>37.249</b>	<b>152.746</b>	<b>36.788</b>	<b>164.715</b>	<b>65.891</b>	<b>303.555</b>	<b>77.076</b>	<b>356.636</b>	<b>22.439</b>	<b>87.626</b>	<b>SARDEGNA</b>
<b>1.684.198</b>	<b>6.457.249</b>	<b>978.132</b>	<b>3.834.337</b>	<b>1.827.930</b>	<b>7.424.926</b>	<b>2.580.989</b>	<b>11.004.253</b>	<b>695.316</b>	<b>2.445.620</b>	<b>ITALIA</b>

Tav. 22 — Abitazioni occupate

PROVINCIE E REGIONI	A B I T A Z I O N I								
	1			2			3		
	Abitazioni	Occupanti		Abitazioni	Occupanti		Abitazioni	Occupanti	
		Famiglie	Componenti		Famiglie	Componenti		Famiglie	Componenti
Torino	24.458	24.949	42.518	222.084	225.375	548.879	269.032	273.945	817.698
Vercelli	3.243	3.258	4.258	27.804	27.904	53.482	41.874	42.203	111.129
Novara	4.088	4.135	5.578	33.100	33.403	68.347	48.782	49.441	137.472
Cuneo	4.321	4.349	6.070	26.506	26.644	53.610	47.920	48.282	135.706
Asti	954	960	1.326	9.115	9.176	18.457	17.733	17.891	48.267
Alessandria	2.344	2.379	3.555	21.092	21.382	41.417	42.606	43.477	112.756
<b>PIEMONTE</b>	<b>39.408</b>	<b>40.030</b>	<b>63.305</b>	<b>339.701</b>	<b>343.884</b>	<b>784.192</b>	<b>467.947</b>	<b>475.239</b>	<b>1.363.028</b>
<b>VALLE D'AOSTA</b>	<b>1.408</b>	<b>1.420</b>	<b>2.115</b>	<b>7.526</b>	<b>7.592</b>	<b>16.603</b>	<b>10.817</b>	<b>10.999</b>	<b>30.689</b>
Varese	5.987	6.056	8.780	48.717	49.239	118.509	66.828	67.691	209.934
Como	5.876	5.929	9.014	45.489	45.932	110.741	67.247	68.083	217.629
Sondrio	786	788	1.220	6.409	6.434	14.054	12.199	12.295	38.715
Milano	68.305	69.041	113.087	385.969	389.416	995.927	391.938	396.687	1.233.698
Bergamo	5.523	5.573	7.931	38.258	38.697	90.143	66.684	68.048	221.376
Brescia	5.104	5.145	7.100	39.654	40.123	90.362	70.197	71.592	220.795
Pavia	3.576	3.589	5.181	37.962	38.163	81.821	47.026	47.550	132.708
Cremona	1.672	1.683	2.120	15.573	15.677	33.585	23.426	23.722	68.174
Mantova	1.384	1.392	2.079	11.225	11.264	23.220	19.504	19.737	57.352
<b>LOMBARDIA</b>	<b>98.213</b>	<b>99.196</b>	<b>156.512</b>	<b>629.256</b>	<b>634.945</b>	<b>1.558.362</b>	<b>765.049</b>	<b>775.405</b>	<b>2.400.381</b>
Bolzano-Bozen	2.524	2.559	3.817	11.474	11.652	26.309	27.854	28.447	85.502
Trento	1.308	1.318	2.114	13.325	13.391	27.279	35.960	36.319	106.977
<b>TRENTINO-ALTO ADIGE</b>	<b>3.832</b>	<b>3.877</b>	<b>5.931</b>	<b>24.799</b>	<b>25.043</b>	<b>53.588</b>	<b>63.814</b>	<b>64.766</b>	<b>192.479</b>
Verona	1.307	1.327	2.271	15.897	16.187	34.097	39.931	41.160	120.974
Vicenza	1.033	1.054	1.730	14.151	14.273	31.065	31.176	31.880	96.345
Belluno	539	544	927	5.796	5.845	11.482	14.063	14.227	39.140
Treviso	643	654	1.454	7.688	7.781	15.649	23.601	24.224	71.210
Venezia	2.595	2.711	6.892	15.108	15.661	38.419	49.048	51.575	161.605
Padova	1.350	1.362	2.630	12.273	12.433	29.685	32.910	33.534	109.092
Rovigo	404	406	711	5.483	5.565	12.827	10.259	10.607	32.915
<b>VENETO</b>	<b>7.871</b>	<b>8.058</b>	<b>16.615</b>	<b>76.396</b>	<b>77.745</b>	<b>173.224</b>	<b>200.988</b>	<b>207.207</b>	<b>631.281</b>
Pordenone	313	316	482	4.193	4.238	8.112	10.146	10.461	28.064
Udine	1.095	1.105	1.712	11.187	11.323	22.109	25.620	26.225	70.558
Gorizia	494	498	692	4.497	4.597	9.794	9.879	10.356	27.784
Trieste	3.010	3.085	4.614	22.673	23.149	45.198	37.565	39.101	97.692
<b>FRIULI-VENEZIA GIULIA</b>	<b>4.912</b>	<b>5.004</b>	<b>7.500</b>	<b>42.550</b>	<b>43.307</b>	<b>85.213</b>	<b>83.210</b>	<b>86.143</b>	<b>224.098</b>
Imperia	1.484	1.505	2.515	9.876	10.026	21.688	22.644	23.068	60.611
Savona	839	847	1.464	9.973	10.137	21.298	27.629	28.418	73.650
Genova	2.646	2.823	5.680	26.245	27.508	57.985	84.391	89.904	225.610
La Spezia	615	632	1.220	7.919	8.179	17.531	22.561	23.976	63.185
<b>LIGURIA</b>	<b>5.584</b>	<b>5.807</b>	<b>10.879</b>	<b>54.013</b>	<b>55.850</b>	<b>118.502</b>	<b>157.225</b>	<b>165.366</b>	<b>423.056</b>
Piacenza	1.027	1.039	1.438	11.835	11.983	24.379	20.240	20.678	56.937
Parma	1.431	1.446	2.229	13.451	13.630	27.834	30.796	31.454	86.156
Reggio nell'Emilia	1.147	1.161	1.932	9.945	10.056	20.149	22.402	23.034	63.580
Modena	1.931	1.974	4.285	13.507	13.755	28.319	36.502	37.718	107.025
Bologna	3.522	3.580	5.699	36.982	37.647	79.491	101.544	105.205	295.709
Ferrara	1.906	1.924	2.895	16.194	16.353	36.472	23.761	24.297	70.502
Ravenna	1.775	1.791	2.714	11.362	11.489	23.496	20.759	21.478	59.622
Forlì	1.833	1.861	3.194	15.666	15.882	34.953	35.137	36.045	109.958
<b>EMILIA-ROMAGNA</b>	<b>14.572</b>	<b>14.776</b>	<b>24.386</b>	<b>128.942</b>	<b>130.795</b>	<b>275.093</b>	<b>291.181</b>	<b>299.909</b>	<b>849.489</b>
Massa-Carrara	679	692	1.218	8.517	8.746	21.422	14.995	15.939	46.569
Lucca	570	582	989	6.876	6.967	15.550	17.966	18.569	51.899
Pistoia	502	512	988	3.923	3.980	8.223	11.490	11.838	32.031
Firenze	2.894	3.040	7.808	20.735	21.251	48.036	71.941	74.407	209.946
Livorno	1.002	1.068	2.546	9.565	9.838	23.538	24.852	26.089	75.054
Pisa	426	438	863	7.558	7.741	16.731	20.960	22.030	62.025
Arezzo	517	529	1.204	5.392	5.484	11.947	17.652	18.251	53.081
Siena	422	440	944	5.674	5.746	12.162	16.199	16.658	46.619
Grosseto	436	448	833	7.016	7.156	15.979	17.350	18.129	50.976
<b>TOSCANA</b>	<b>7.448</b>	<b>7.749</b>	<b>17.393</b>	<b>75.256</b>	<b>76.909</b>	<b>173.588</b>	<b>213.405</b>	<b>221.810</b>	<b>608.900</b>

## per numero di stanze

C O N S T A N Z E										PROVINCIE E REGIONI
4			5			6 e più				
Abitazioni	Occupanti		Abitazioni	Occupanti		Abitazioni	Stanze	Occupanti		
	Famiglie	Componenti		Famiglie	Componenti			Famiglie	Componenti	
155.921	159.594	515.851	51.871	53.618	186.728	34.564	239.718	36.085	131.916	Torino
43.165	43.678	132.168	15.600	15.880	52.418	12.705	88.949	13.047	44.793	Vercelli
49.700	50.645	160.580	18.657	19.209	65.971	13.614	95.707	14.123	50.355	Novara
52.391	52.987	173.784	22.538	22.875	84.589	18.063	126.629	18.466	74.540	Cuneo
23.473	23.796	70.853	11.211	11.445	37.898	10.543	72.308	10.801	38.223	Asti
56.371	58.088	170.585	22.468	23.387	75.061	20.191	140.690	21.140	70.583	Alessandria
<b>381.021</b>	<b>388.788</b>	<b>1.223.821</b>	<b>142.345</b>	<b>146.414</b>	<b>502.665</b>	<b>109.680</b>	<b>764.001</b>	<b>113.662</b>	<b>410.410</b>	<b>PIEMONTE</b>
<b>10.965</b>	<b>11.267</b>	<b>35.576</b>	<b>4.003</b>	<b>4.147</b>	<b>14.086</b>	<b>2.268</b>	<b>15.634</b>	<b>2.353</b>	<b>8.401</b>	<b>VALLE D'AOSTA</b>
65.145	66.414	229.209	22.171	22.794	84.833	16.179	113.852	16.734	64.273	Varese
58.347	59.355	211.715	22.321	22.860	87.968	16.777	120.694	17.251	69.354	Como
14.074	14.229	52.762	8.271	8.379	33.698	5.618	39.266	5.732	25.129	Sondrio
269.033	273.434	947.036	87.830	89.541	331.545	55.308	379.753	56.602	223.274	Milano
71.184	73.031	272.139	31.292	32.400	131.823	20.649	147.146	21.468	92.445	Bergamo
87.222	89.786	319.723	39.854	41.494	162.555	31.752	222.625	33.444	142.861	Brescia
56.007	57.058	179.131	17.391	17.969	61.428	15.447	107.374	16.021	58.421	Pavia
34.881	35.601	117.637	13.224	13.650	50.175	13.249	94.533	13.999	54.450	Cremona
34.853	35.700	121.377	17.981	18.731	73.035	19.962	140.579	21.192	93.977	Mantova
<b>690.746</b>	<b>704.608</b>	<b>2.450.729</b>	<b>260.335</b>	<b>267.818</b>	<b>1.017.060</b>	<b>194.941</b>	<b>1.365.822</b>	<b>202.443</b>	<b>824.184</b>	<b>LOMBARDIA</b>
31.662	32.450	116.979	17.152	17.678	76.011	17.217	123.438	17.774	95.428	Bolzano-Bozen
40.577	41.173	146.004	21.950	22.389	86.690	11.582	79.028	11.880	49.947	Trento
<b>72.239</b>	<b>73.623</b>	<b>262.983</b>	<b>39.102</b>	<b>40.067</b>	<b>162.701</b>	<b>28.799</b>	<b>202.466</b>	<b>29.654</b>	<b>145.375</b>	<b>TRENTINO-ALTO ADIGE</b>
76.204	79.347	273.512	33.755	35.693	138.498	31.740	224.630	33.791	150.868	Verona
59.071	60.650	212.914	40.956	42.287	165.296	33.842	236.856	35.536	157.693	Vicenza
21.030	21.411	67.510	13.578	13.875	48.954	12.518	89.208	12.996	48.859	Belluno
55.765	57.819	202.365	43.529	45.743	179.046	38.382	269.709	41.495	186.548	Treviso
75.066	79.803	280.955	40.378	43.605	168.780	27.628	191.430	30.837	135.204	Venezia
66.921	68.544	255.735	41.823	43.168	176.398	35.745	249.001	37.543	176.416	Padova
22.688	23.777	81.463	10.839	11.655	44.570	15.717	111.532	17.350	74.917	Rovigo
<b>376.745</b>	<b>391.351</b>	<b>1.374.454</b>	<b>224.858</b>	<b>236.026</b>	<b>921.542</b>	<b>195.572</b>	<b>1.372.366</b>	<b>209.548</b>	<b>930.505</b>	<b>VENETO</b>
23.508	24.401	78.699	18.283	19.242	71.234	14.214	97.921	15.336	63.105	Pordenone
47.583	49.118	154.460	33.570	35.054	124.759	31.775	220.209	33.700	134.161	Udine
15.377	16.423	49.314	8.622	9.539	31.639	4.763	32.249	5.443	19.244	Gorizia
30.967	32.766	92.107	10.821	11.702	35.731	5.221	34.568	5.763	18.232	Trieste
<b>117.435</b>	<b>122.708</b>	<b>374.580</b>	<b>71.296</b>	<b>75.537</b>	<b>263.363</b>	<b>55.973</b>	<b>384.947</b>	<b>60.242</b>	<b>234.742</b>	<b>FRIULI-VENEZIA GIULIA</b>
25.119	25.888	76.111	11.343	11.869	36.736	6.963	47.688	7.419	23.257	Imperia
35.236	36.873	107.502	16.318	17.417	54.647	9.263	63.610	10.063	32.517	Savona
124.745	136.920	381.036	73.004	83.628	243.444	42.932	291.207	50.525	152.778	Genova
28.474	32.022	92.958	11.992	14.317	43.319	6.199	41.687	7.440	23.593	La Spezia
<b>213.574</b>	<b>231.703</b>	<b>657.607</b>	<b>112.657</b>	<b>127.231</b>	<b>378.146</b>	<b>65.357</b>	<b>444.192</b>	<b>75.447</b>	<b>232.145</b>	<b>LIGURIA</b>
33.983	35.055	111.121	11.795	12.343	43.961	10.143	70.922	10.595	42.078	Piacenza
42.254	43.507	136.869	19.359	20.228	71.982	15.619	108.580	16.381	64.488	Parma
38.403	40.152	129.337	21.652	23.101	85.035	18.723	129.889	20.271	86.493	Reggio nell'Emilia
55.771	58.306	192.309	30.335	32.327	120.806	20.501	140.824	22.156	93.562	Modena
86.698	91.859	289.878	34.812	37.591	131.074	23.981	166.201	26.284	103.468	Bologna
39.687	41.079	135.400	16.847	17.810	66.044	14.888	104.231	16.114	67.941	Ferrara
33.037	34.669	111.900	18.558	19.922	72.616	16.903	118.467	18.741	77.713	Ravenna
55.363	57.539	200.620	28.704	30.199	117.756	19.933	137.794	21.320	92.473	Forlì
<b>385.196</b>	<b>402.166</b>	<b>1.307.434</b>	<b>182.062</b>	<b>193.521</b>	<b>709.274</b>	<b>140.691</b>	<b>976.908</b>	<b>151.862</b>	<b>628.216</b>	<b>EMILIA-ROMAGNA</b>
20.635	22.490	71.833	9.057	10.049	34.428	5.940	40.640	6.753	23.556	Massa-Carrara
35.013	36.611	116.400	23.652	25.136	87.635	25.311	177.711	27.552	102.920	Lucca
24.263	25.627	80.832	16.350	17.735	62.105	15.660	110.380	17.558	66.930	Pistoia
117.127	123.222	409.862	61.026	65.545	239.767	48.233	340.614	52.577	211.723	Firenze
34.872	37.560	120.855	17.235	19.193	65.192	9.668	65.286	11.295	40.741	Livorno
37.292	40.364	129.805	21.019	23.589	82.751	17.494	122.450	20.169	76.793	Pisa
29.348	31.040	105.932	17.704	19.222	71.652	12.843	90.309	14.128	58.397	Arezzo
24.096	25.115	82.819	14.303	15.207	55.844	12.040	86.568	13.010	54.024	Siena
24.178	25.967	82.872	9.864	10.950	37.210	6.014	40.700	6.876	25.501	Grosseto
<b>346.824</b>	<b>367.996</b>	<b>1.201.210</b>	<b>190.210</b>	<b>206.626</b>	<b>736.584</b>	<b>153.203</b>	<b>1.074.658</b>	<b>169.918</b>	<b>660.585</b>	<b>TOSCANA</b>

## Segue Tav. 22 — Abitazioni occupate

PROVINCIE E REGIONI	A B I T A Z I O N I								
	1			2			3		
	Abitazioni	Occupanti		Abitazioni	Occupanti		Abitazioni	Occupanti	
		Famiglie	Componenti		Famiglie	Componenti		Famiglie	Componenti
Perugia	1.063	1.078	2.377	12.688	12.856	30.945	35.447	36.473	115.721
Terni	551	560	996	8.184	8.360	20.673	16.696	17.518	53.298
UMBRIA	1.614	1.638	3.373	20.872	21.216	51.618	52.143	53.991	169.019
Pesaro e Urbino	510	512	821	7.141	7.247	15.977	17.929	18.544	56.026
Ancona	618	635	1.341	7.798	7.930	17.511	22.641	23.379	68.857
Macerata	260	261	538	3.175	3.204	6.766	12.899	13.111	38.748
Ascoli Piceno	492	503	1.010	4.987	5.070	12.091	16.120	16.494	53.121
MARCHE	1.880	1.911	3.710	23.101	23.451	52.345	69.589	71.528	216.752
Viterbo	1.596	1.615	3.427	12.389	12.589	32.769	21.113	21.954	67.740
Rieti	753	769	1.685	6.131	6.245	16.772	11.031	11.396	36.225
Roma	24.484	24.818	57.106	169.890	172.916	499.320	336.247	345.304	1.122.606
Latina	2.912	2.962	7.096	16.207	16.624	51.124	27.808	28.879	103.816
Frosinone	2.762	2.791	6.034	17.839	18.158	49.846	29.989	31.074	104.319
LAZIO	32.507	32.955	75.348	222.456	226.532	649.831	426.188	438.607	1.434.706
L'Aquila	1.415	1.420	2.760	14.074	14.200	37.552	22.393	22.793	72.214
Teramo	643	649	1.205	5.646	5.725	14.909	13.417	13.828	48.106
Pescara	853	865	1.845	7.220	7.334	18.795	16.221	16.786	54.390
Chieti	1.737	1.755	3.358	12.726	12.902	32.211	20.062	20.530	65.191
ABRUZZI	4.648	4.689	9.168	39.666	40.161	103.467	72.093	73.937	239.901
Isernia	377	378	775	3.933	3.969	10.486	6.161	6.296	20.954
Campobasso	2.690	2.707	5.562	13.213	13.364	35.853	15.710	16.106	53.525
MOLISE	3.067	3.085	6.337	17.146	17.333	46.339	21.871	22.402	74.479
Caserta	15.576	15.656	38.921	44.350	44.791	161.484	46.325	47.306	186.405
Benevento	3.181	3.201	7.166	13.986	14.181	42.243	18.866	19.433	69.447
Napoli	68.885	69.971	208.090	161.235	164.700	639.018	181.518	187.427	770.671
Avellino	6.750	6.842	16.030	26.347	26.776	82.342	29.669	30.586	112.509
Salerno	12.236	12.402	34.027	49.682	50.510	173.689	69.305	71.111	270.788
CAMPANIA	106.628	108.072	304.234	295.600	300.958	1.098.776	345.683	355.863	1.409.820
Foggia	35.182	35.983	101.812	43.706	44.830	160.677	38.208	39.566	153.782
Bari	34.124	34.736	88.755	85.740	87.724	303.373	92.207	95.152	367.957
Taranto	9.482	9.687	25.268	28.931	29.889	99.842	39.276	41.009	148.652
Brindisi	8.651	8.795	23.900	18.997	19.400	64.124	25.379	26.104	94.883
Lecce	8.272	8.389	18.053	35.772	36.402	113.185	54.606	55.620	204.211
PUGLIA	95.711	97.590	257.788	213.146	218.245	741.201	249.676	257.451	969.485
Potenza	12.408	12.589	32.824	33.044	33.585	111.297	28.044	28.729	108.834
Matera	8.779	8.822	23.782	12.938	13.068	45.589	11.413	11.648	44.457
BASILICATA	21.187	21.411	56.606	45.982	46.653	156.886	39.457	40.377	153.291
Cosenza	13.433	13.558	34.077	47.273	48.130	163.619	50.475	51.916	202.346
Catanzaro	14.269	14.401	33.211	51.752	52.530	173.246	52.101	53.476	210.399
Reggio di Calabria	10.103	10.259	23.389	40.645	41.394	132.507	45.194	46.466	173.126
CALABRIA	37.805	38.218	90.677	139.670	142.054	469.372	147.770	151.858	585.871
Trapani	4.211	4.306	10.240	17.354	17.754	50.506	30.980	31.816	104.400
Palermo	16.148	16.407	41.103	70.548	72.336	241.277	84.439	87.872	325.869
Messina	6.339	6.459	14.231	41.267	42.605	124.023	55.862	58.172	195.458
Agrigento	12.883	13.060	30.984	36.479	37.158	120.730	30.703	31.529	116.384
Caltanissetta	10.921	10.990	27.800	23.656	23.936	82.100	17.874	18.290	69.289
Enna	5.955	6.055	14.263	15.897	16.397	52.477	14.245	14.862	53.844
Catania	22.280	22.734	56.508	70.659	72.877	245.053	72.668	75.885	273.285
Ragusa	6.224	6.323	14.023	18.052	18.691	53.381	20.714	21.732	70.935
Siracusa	9.487	9.669	23.840	25.100	25.872	80.959	27.048	28.379	98.251
SICILIA	94.448	96.003	232.992	319.012	327.626	1.050.506	354.533	368.537	1.307.715
Sassari	4.227	4.269	9.276	15.880	16.089	49.049	24.243	24.644	88.879
Nuoro	1.336	1.351	2.558	7.726	7.840	21.160	14.607	14.897	53.064
Cagliari	2.253	2.320	5.141	12.851	13.116	36.582	37.456	38.540	133.863
SARDEGNA	7.816	7.940	16.975	36.457	37.045	106.791	76.306	78.081	275.806
ITALIA	590.559	599.429	1.361.844	2.751.547	2.797.244	7.707.407	2.400.407	2.438.407	8.139.814

per numero di stanze

C O N S T A N Z E										PROVINCIE E REGIONI
4			5			6 e più				
Abitazioni	Occupanti		Abitazioni	Occupanti		Abitazioni	Stanze	Occupanti		
	Famiglie	Componenti		Famiglie	Componenti			Famiglie	Componenti	
48.544	50.812	183.065	27.879	29.879	117.107	20.614	143.889	22.394	95.292	Perugia
21.955	23.670	80.401	9.601	10.680	39.022	5.884	40.444	6.657	26.117	Terni
<b>70.499</b>	<b>74.482</b>	<b>263.466</b>	<b>37.480</b>	<b>40.559</b>	<b>156.129</b>	<b>26.498</b>	<b>184.333</b>	<b>29.051</b>	<b>121.409</b>	UMBRIA
30.635	32.176	112.419	17.456	18.645	71.461	12.431	86.153	13.577	56.119	Pesaro e Urbino
43.413	45.674	156.337	23.871	25.626	96.340	15.408	105.936	16.667	69.967	Ancona
26.384	27.012	96.719	18.567	19.135	77.098	13.291	91.788	13.806	61.752	Macerata
29.738	30.725	114.673	19.277	20.211	83.621	14.919	104.347	15.867	71.942	Ascoli Piceno
<b>130.170</b>	<b>135.587</b>	<b>480.148</b>	<b>79.171</b>	<b>83.617</b>	<b>328.520</b>	<b>56.049</b>	<b>388.224</b>	<b>59.917</b>	<b>259.780</b>	MARCHE
23.642	25.289	85.545	10.175	11.260	39.804	5.231	35.692	5.857	21.486	Viterbo
12.656	13.239	47.155	5.493	5.863	21.950	4.078	28.216	4.478	16.857	Rieti
280.288	292.369	1.040.782	109.025	115.076	421.216	64.262	428.837	67.779	259.451	Roma
30.319	31.922	124.250	11.858	12.710	52.623	6.556	44.803	7.336	32.150	Latina
34.491	36.438	135.003	15.235	16.311	64.247	12.897	90.792	14.244	57.750	Frosinone
<b>381.396</b>	<b>399.257</b>	<b>1.432.735</b>	<b>151.786</b>	<b>161.220</b>	<b>599.840</b>	<b>93.024</b>	<b>628.340</b>	<b>99.694</b>	<b>387.694</b>	LAZIO
25.429	26.095	91.591	11.561	11.946	44.901	9.366	65.350	9.850	38.109	L'Aquila
21.956	22.878	91.324	11.429	12.168	52.467	9.119	63.737	9.943	45.922	Teramo
25.794	27.088	99.821	12.497	13.356	52.967	7.362	49.822	8.102	34.000	Pescara
32.932	34.176	124.292	14.853	15.690	61.241	13.521	94.011	14.491	60.905	Chieti
<b>106.111</b>	<b>110.237</b>	<b>407.028</b>	<b>50.340</b>	<b>53.160</b>	<b>211.576</b>	<b>39.368</b>	<b>272.920</b>	<b>42.386</b>	<b>178.936</b>	ABRUZZI
7.996	8.309	30.271	3.291	3.470	13.548	3.499	24.824	3.762	15.105	Isernia
18.243	18.908	69.321	8.262	8.733	34.178	6.310	43.698	6.724	26.852	Campobasso
<b>26.239</b>	<b>27.217</b>	<b>99.592</b>	<b>11.553</b>	<b>12.203</b>	<b>47.726</b>	<b>9.809</b>	<b>68.522</b>	<b>10.486</b>	<b>41.957</b>	MOLISE
36.494	37.748	155.376	16.354	17.160	72.427	11.873	82.421	12.590	52.959	Caserta
20.637	21.504	83.738	9.250	9.752	39.809	8.974	63.612	9.646	40.433	Benevento
134.061	140.357	602.978	61.714	65.618	285.144	35.697	239.083	38.178	165.921	Napoli
27.449	28.694	114.334	11.706	12.369	51.270	10.008	70.204	10.794	45.544	Avellino
58.966	61.020	250.170	28.509	29.902	126.396	18.864	131.021	19.919	86.312	Salerno
<b>277.607</b>	<b>289.323</b>	<b>1.206.596</b>	<b>127.533</b>	<b>134.801</b>	<b>575.046</b>	<b>85.416</b>	<b>586.341</b>	<b>91.127</b>	<b>391.169</b>	CAMPANIA
33.251	34.746	144.611	12.604	13.273	56.915	6.580	44.301	7.063	30.006	Foggia
77.442	80.595	331.210	34.983	37.005	159.234	16.485	110.074	17.664	74.940	Bari
33.934	36.072	140.816	13.613	14.794	59.708	7.294	48.536	8.007	32.850	Taranto
23.303	24.157	94.907	12.084	12.636	52.213	7.010	47.069	7.439	31.368	Brindisi
47.675	48.705	193.043	22.783	23.479	95.662	15.444	107.388	16.070	66.101	Lecce
<b>215.605</b>	<b>224.275</b>	<b>904.587</b>	<b>96.067</b>	<b>101.187</b>	<b>423.732</b>	<b>52.813</b>	<b>357.368</b>	<b>56.243</b>	<b>235.265</b>	PUGLIA
20.489	21.183	85.086	8.654	9.061	37.484	6.200	42.760	6.536	27.209	Potenza
10.947	11.362	46.834	4.775	4.978	21.346	2.198	14.865	2.314	10.279	Matera
<b>31.436</b>	<b>32.545</b>	<b>131.920</b>	<b>13.429</b>	<b>14.039</b>	<b>58.830</b>	<b>8.398</b>	<b>57.625</b>	<b>8.850</b>	<b>37.488</b>	BASILICATA
37.034	38.508	161.342	14.881	15.714	67.018	11.476	81.082	12.248	52.411	Cosenza
37.557	38.911	166.720	14.944	15.631	67.934	10.969	77.020	11.606	50.846	Catanzaro
33.168	34.347	139.069	13.245	13.835	57.184	8.875	61.814	9.401	39.754	Reggio di Calabria
<b>107.759</b>	<b>111.766</b>	<b>467.131</b>	<b>43.070</b>	<b>45.180</b>	<b>192.136</b>	<b>31.320</b>	<b>219.916</b>	<b>33.255</b>	<b>143.011</b>	CALABRIA
28.517	29.641	107.297	14.669	15.476	58.696	10.348	69.813	11.052	41.604	Trapani
63.447	67.012	257.792	32.816	35.087	136.067	23.509	156.426	25.644	98.965	Palermo
45.369	47.534	170.197	20.107	21.195	78.461	12.457	84.747	13.365	49.801	Messina
22.219	22.931	90.053	10.107	10.490	42.046	6.188	41.855	6.526	25.855	Agrigento
13.979	14.435	57.692	6.087	6.409	25.678	3.748	25.250	3.970	16.084	Caltanissetta
10.235	10.853	42.038	4.910	5.239	21.002	3.593	24.707	4.022	15.960	Enna
48.056	50.959	193.665	22.010	23.658	90.636	15.748	107.498	17.150	65.561	Catania
15.711	16.808	59.141	8.120	8.758	31.927	5.275	35.559	5.826	21.426	Ragusa
22.072	23.516	86.638	10.619	11.513	43.888	6.107	41.156	6.821	25.791	Siracusa
<b>269.605</b>	<b>283.689</b>	<b>1.064.513</b>	<b>129.445</b>	<b>137.825</b>	<b>528.401</b>	<b>86.973</b>	<b>587.011</b>	<b>94.376</b>	<b>361.047</b>	SICILIA
27.635	28.334	112.931	16.095	16.628	71.542	12.051	82.172	12.655	56.146	Sassari
18.482	18.871	77.839	11.118	11.475	50.874	12.894	91.514	13.500	62.852	Nuoro
58.959	61.065	244.740	42.885	45.044	195.049	36.190	247.511	38.344	173.370	Cagliari
<b>105.076</b>	<b>108.270</b>	<b>435.510</b>	<b>70.098</b>	<b>73.147</b>	<b>317.465</b>	<b>61.135</b>	<b>421.197</b>	<b>64.499</b>	<b>292.368</b>	SARDEGNA
<b>4.316.249</b>	<b>4.490.858</b>	<b>15.781.620</b>	<b>2.036.840</b>	<b>2.154.325</b>	<b>8.144.822</b>	<b>1.497.287</b>	<b>10.372.791</b>	<b>1.605.013</b>	<b>6.524.687</b>	ITALIA

Tav. 23 — Abitazioni occupate

PROVINCIE E REGIONI	TOTALE ABITAZIONI		A B I T A Z I O N I						
	Numero	Stanze	ACQUA POTABILE				GABINETTO		
			di acquedotto			di pozzo (a)	nell'abi- tazione	fuori dell'abi- tazione	Totale
			nell'abi- tazione	fuori dell'abi- tazione	Totale				
Torino	757.930	2.398.479	702.409	12.698	715.107	37.904	602.223	148.108	750.331
Vercelli	144.391	524.082	117.298	4.177	121.475	21.855	100.325	41.927	142.252
Novara	167.941	604.426	145.467	4.416	149.883	15.509	122.128	43.754	165.882
Cuneo	171.739	649.976	133.426	8.126	141.552	26.472	104.809	54.312	159.121
Asti	73.029	294.638	63.614	1.377	64.991	7.357	46.013	26.013	72.026
Alessandria	165.072	650.860	143.061	2.509	145.570	17.906	117.177	43.791	160.968
<b>PIEMONTE</b>	<b>1.480.102</b>	<b>5.122.461</b>	<b>1.305.275</b>	<b>33.303</b>	<b>1.338.578</b>	<b>127.003</b>	<b>1.092.675</b>	<b>357.905</b>	<b>1.450.580</b>
<b>VALLE D'AOSTA</b>	<b>36.987</b>	<b>128.420</b>	<b>31.741</b>	<b>4.400</b>	<b>36.141</b>	<b>164</b>	<b>24.810</b>	<b>11.498</b>	<b>36.308</b>
Varese	225.027	789.192	219.431	4.516	223.947	544	177.332	46.071	223.403
Como	216.057	764.282	207.500	5.756	213.256	1.212	167.835	45.046	212.881
Sondrio	47.357	187.118	43.665	2.375	46.040	265	37.444	8.140	45.584
Milano	1.258.383	3.911.092	1.223.108	19.809	1.242.917	10.781	1.079.291	163.287	1.242.578
Bergamo	233.590	870.433	214.608	6.751	221.359	10.733	186.475	44.105	230.580
Brescia	273.783	1.065.786	226.559	11.529	238.088	31.662	209.875	57.317	267.192
Pavia	177.409	638.935	116.223	4.196	120.419	55.588	119.748	53.251	172.999
Cremona	102.025	403.273	58.651	3.186	61.837	39.373	63.621	35.858	99.479
Mantova	104.909	452.242	41.884	1.698	43.582	59.218	67.060	34.370	101.430
<b>LOMBARDIA</b>	<b>2.638.540</b>	<b>9.082.353</b>	<b>2.351.629</b>	<b>59.816</b>	<b>2.411.445</b>	<b>209.376</b>	<b>2.108.681</b>	<b>487.445</b>	<b>2.596.126</b>
Bolzano-Bozen	107.883	444.880	100.605	5.708	106.313	1.186	89.623	17.620	107.243
Trento	124.702	486.924	122.186	1.413	123.599	462	103.470	19.450	122.920
<b>TRENTINO-ALTO ADIGE</b>	<b>232.585</b>	<b>931.804</b>	<b>222.791</b>	<b>7.121</b>	<b>229.912</b>	<b>1.648</b>	<b>193.095</b>	<b>37.070</b>	<b>230.163</b>
Verona	198.834	851.115	147.887	3.368	151.255	46.468	154.814	37.129	191.943
Vicenza	180.229	800.783	157.732	3.827	161.559	17.691	135.960	38.475	174.435
Belluno	67.524	295.538	63.174	2.719	65.893	582	53.014	13.025	66.039
Treviso	169.608	797.236	120.388	5.210	125.598	41.607	125.862	39.274	165.136
Venezia	209.823	873.539	196.783	5.807	202.590	4.650	180.419	22.289	202.708
Padova	191.022	850.426	123.021	5.013	128.034	57.674	144.936	35.934	180.870
Rovigo	65.390	298.626	45.922	4.200	50.122	12.721	41.143	20.249	61.392
<b>VENETO</b>	<b>1.082.430</b>	<b>4.767.263</b>	<b>854.907</b>	<b>30.144</b>	<b>885.051</b>	<b>181.393</b>	<b>836.148</b>	<b>206.375</b>	<b>1.042.523</b>
Pordenone	70.657	322.505	30.981	2.068	33.049	36.173	49.409	20.156	69.565
Udine	150.830	678.720	120.535	7.431	127.966	20.522	105.911	41.217	147.128
Gorizia	43.632	175.992	37.040	1.702	38.742	4.722	34.499	8.776	43.275
Trieste	110.257	373.592	107.873	1.814	109.687	159	97.485	12.465	109.950
<b>FRIULI-VENEZIA GIULIA</b>	<b>375.376</b>	<b>1.550.809</b>	<b>296.429</b>	<b>13.015</b>	<b>309.444</b>	<b>61.576</b>	<b>287.304</b>	<b>82.614</b>	<b>369.918</b>
Imperia	77.429	294.047	74.442	1.037	75.479	954	71.204	4.401	75.605
Savona	99.258	389.816	95.754	726	96.480	2.262	89.939	7.580	97.519
Genova	353.963	1.463.516	345.867	2.417	348.284	4.160	333.333	16.837	350.170
La Spezia	77.760	299.679	74.176	996	75.172	1.953	68.362	7.532	75.894
<b>LIGURIA</b>	<b>608.410</b>	<b>2.447.058</b>	<b>590.239</b>	<b>5.176</b>	<b>595.415</b>	<b>9.329</b>	<b>562.838</b>	<b>36.350</b>	<b>599.188</b>
Piacenza	89.023	351.246	73.285	3.159	76.444	11.315	64.707	17.659	82.366
Parma	122.910	495.112	97.894	3.332	101.226	20.508	94.580	22.930	117.510
Reggio nell'Emilia	112.272	480.004	83.694	2.488	86.182	23.127	85.975	22.062	108.037
Modena	158.547	654.034	132.814	2.742	135.556	20.564	130.691	21.445	152.136
Bologna	287.539	1.069.171	270.382	2.674	273.056	12.364	263.236	18.379	281.615
Ferrara	113.283	452.791	105.017	5.250	110.267	1.100	83.541	26.363	109.904
Ravenna	102.434	430.301	78.247	2.200	80.447	13.908	83.063	17.234	100.297
Forlì	156.636	641.342	125.056	2.980	128.036	25.780	133.088	15.820	148.908
<b>EMILIA-ROMAGNA</b>	<b>1.142.644</b>	<b>4.574.001</b>	<b>966.389</b>	<b>24.825</b>	<b>991.214</b>	<b>128.666</b>	<b>938.881</b>	<b>161.892</b>	<b>1.100.773</b>
Massa-Carrara	59.823	231.163	50.077	2.884	52.961	5.003	44.399	11.818	56.217
Lucca	109.388	504.243	85.580	4.103	89.683	16.231	86.849	19.786	106.635
Pistoia	72.188	332.000	55.434	2.555	57.989	11.676	66.952	4.354	71.306
Firenze	321.956	1.374.439	290.442	4.074	294.516	23.799	309.547	8.464	318.011
Livorno	97.194	385.637	93.456	666	94.122	2.032	91.080	4.646	95.726
Pisa	104.749	455.135	92.652	2.433	95.085	7.265	91.738	11.639	103.377
Arezzo	83.456	360.478	63.784	2.766	66.550	15.176	73.000	6.213	79.213
Siena	72.734	314.834	65.189	1.568	66.757	4.288	66.972	3.607	70.579
Grosseto	64.858	253.250	61.046	740	61.786	789	58.143	3.144	61.287
<b>TOSCANA</b>	<b>986.346</b>	<b>4.211.179</b>	<b>857.660</b>	<b>21.789</b>	<b>879.449</b>	<b>86.250</b>	<b>800.600</b>	<b>70.071</b>	<b>879.720</b>



per servizio installato

FORNITE DI								ABITAZIONI SFORNITE DI ACQUA POTABILE E GABINETTO	PROVINCIE E REGIONI
BAGNO (b)	ELETTRICITÀ			GAS		IMPIANTO DI RISCALDAMENTO			
	per illuminazione	per illuminazione e altri usi	Totale	da rete di distribuzione	in bombole	centrale	autonomo		
553.700	67.346	685.110	752.456	432.348	302.046	454.636	60.367	453	Torino
88.040	19.114	124.515	143.629	31.652	98.098	39.453	19.320	161	Vercelli
109.507	22.693	144.113	166.806	63.395	97.398	48.968	23.449	101	Novara
87.668	37.938	130.619	168.557	22.004	139.854	45.156	19.691	1.263	Cuneo
39.868	11.637	61.022	72.659	12.707	57.995	21.490	8.173	51	Asti
100.489	19.916	143.983	163.899	48.303	103.452	54.025	23.084	156	Alessandria
979.272	178.644	1.289.362	1.468.006	610.409	798.843	663.728	154.084	2.185	PIEMONTE
22.011	7.277	29.510	36.787	—	29.589	13.142	3.913	27	VALLE D'AOSTA
166.522	16.547	207.579	224.126	92.578	128.806	64.850	46.424	40	Varese
151.862	18.940	196.302	215.242	66.998	140.933	56.297	37.103	192	Como
31.791	9.892	37.349	47.241	1.211	43.557	11.777	6.296	191	Sondrio
1.001.820	57.201	1.191.627	1.248.828	1.002.162	210.576	755.419	103.047	95	Milano
167.741	21.626	211.066	232.692	98.678	131.433	63.237	29.948	164	Bergamo
185.920	22.680	249.659	272.339	107.249	163.501	51.836	60.395	705	Brescia
108.307	17.069	159.362	176.431	68.300	101.363	44.338	28.128	252	Pavia
60.071	8.142	93.327	101.469	57.680	43.881	10.083	23.653	76	Cremona
65.590	7.738	96.553	104.291	27.932	75.541	17.570	22.970	237	Mantova
1.939.624	179.835	2.442.824	2.622.659	1.522.788	1.039.591	1.075.407	357.964	1.952	LOMBARDIA
73.807	7.414	99.480	106.894	14.040	71.492	38.404	8.505	13	Bolzano
85.832	16.843	107.438	124.281	14.956	98.423	31.545	14.672	92	Trento
159.639	24.257	206.918	231.175	28.996	169.915	69.949	23.177	105	TRENTINO-ALTO ADIGE
143.795	20.184	177.265	197.449	101.449	93.436	50.567	55.761	228	Verona
125.749	23.178	155.823	179.001	71.269	105.710	26.327	52.575	248	Vicenza
41.970	16.199	51.025	67.224	1.460	60.275	11.073	10.601	159	Belluno
116.731	19.117	149.791	168.908	30.052	134.623	26.787	39.955	496	Treviso
153.202	20.061	188.568	208.629	79.984	115.459	44.280	52.063	494	Venezia
134.991	30.647	159.676	190.323	68.624	117.858	41.242	52.031	1.655	Padova
36.736	8.721	56.132	64.853	16.734	48.469	4.851	14.939	524	Rovigo
753.174	138.107	938.280	1.076.387	369.572	675.830	205.127	277.925	3.804	VENETO
47.713	10.530	59.824	70.354	2.789	66.122	11.399	13.677	195	Pordenone
96.398	21.174	128.801	149.975	17.028	126.982	24.261	20.283	757	Udine
31.597	3.446	40.113	43.559	8.996	30.956	8.540	6.624	21	Gorizia
77.465	13.629	96.438	110.067	82.779	23.242	32.947	15.734	15	Trieste
253.173	48.779	325.176	373.955	111.592	247.302	77.147	56.318	988	FRIULI-VENEZIA GIULIA
54.856	13.837	63.059	76.896	26.196	52.158	15.193	13.276	218	Imperia
72.391	16.138	82.160	98.298	43.848	54.566	27.170	15.512	87	Savona
266.116	37.076	314.328	351.404	268.035	79.317	166.840	43.352	153	Genova
55.323	12.702	64.421	77.123	37.531	38.911	19.868	8.258	235	La Spezia
448.686	79.753	523.968	603.721	375.610	224.952	229.071	80.398	693	LIGURIA
58.861	12.081	75.754	87.835	47.884	39.444	9.500	26.698	614	Piacenza
87.200	17.308	104.143	121.451	64.461	55.629	28.660	24.995	334	Parma
80.816	13.552	98.072	111.624	41.396	68.418	23.836	23.183	177	Reggio nell'Emilia
118.722	16.562	140.570	157.132	83.917	78.528	40.573	39.784	609	Modena
238.786	19.141	265.897	285.038	199.755	85.036	100.813	73.608	464	Bologna
80.818	10.922	100.290	111.212	42.168	70.366	17.418	27.844	242	Ferrara
80.389	13.329	87.958	101.287	45.847	53.727	17.101	32.236	475	Ravenna
123.851	20.593	133.898	154.491	39.923	116.329	41.732	42.102	1.249	Forlì
869.443	123.488	1.006.582	1.130.070	565.351	567.477	279.633	290.450	4.164	EMILIA-ROMAGNA
35.514	11.742	47.781	59.523	13.929	44.891	9.313	6.725	680	Massa-Carrara
72.160	28.921	79.844	108.765	13.639	92.760	9.161	17.766	464	Lucca
51.582	11.459	60.491	71.950	12.511	55.616	11.880	9.969	98	Pistoia
252.065	27.324	293.205	320.529	127.731	166.324	101.390	51.910	94	Firenze
75.303	7.916	88.701	96.617	31.546	59.514	19.125	9.505	103	Livorno
71.309	13.626	90.128	103.754	12.137	84.900	16.841	17.157	169	Pisa
57.212	13.347	68.996	82.343	6.004	70.670	18.765	11.631	425	Arezzo
48.929	9.742	61.681	71.423	3.530	63.758	13.272	10.145	415	Siena
43.111	9.017	51.928	60.945	1.533	60.965	11.240	5.212	926	Grosseto
707.185	133.094	842.755	975.849	222.560	699.398	210.987	140.020	3.374	TOSCANA

## Segue Tav. 23 — Abitazioni occupate

PROVINCIE E REGIONI	TOTALE ABITAZIONI		A B I T A Z I O N I						
	Numero	Stanze	ACQUA POTABILE				GABINETTO		
			di acquedotto			di pozzo (a)	nell'abi- tazione	fuori dell'abi- tazione	Totale
			nell'abi- tazione	fuori dell'abi- tazione	Totale				
Perugia	146.235	610.240	115.017	5.660	120.677	21.014	119.416	9.278	128.694
Terni	62.871	243.276	54.092	1.498	55.590	4.934	51.697	4.324	56.021
<b>UMBRIA</b>	<b>209.106</b>	<b>853.516</b>	<b>169.109</b>	<b>7.158</b>	<b>176.267</b>	<b>25.948</b>	<b>171.113</b>	<b>13.602</b>	<b>184.715</b>
Pesaro e Urbino	86.102	364.552	75.735	2.149	77.884	6.720	67.304	8.609	75.913
Ancona	113.749	483.080	106.600	911	107.511	5.484	100.308	8.405	108.713
Macerata	74.576	335.466	60.717	1.711	62.428	10.869	61.205	3.475	64.680
Ascoli Piceno	85.533	378.510	74.634	3.761	78.395	5.250	70.852	6.421	77.273
<b>MARCHE</b>	<b>359.960</b>	<b>1.561.608</b>	<b>317.686</b>	<b>8.532</b>	<b>326.218</b>	<b>28.323</b>	<b>299.669</b>	<b>26.910</b>	<b>326.579</b>
Viterbo	74.146	270.848	67.902	848	68.750	2.401	65.248	3.950	69.198
Rieti	40.142	152.413	35.744	1.470	37.214	555	30.648	2.599	33.247
Roma	984.196	3.468.119	943.610	5.276	948.886	31.097	964.263	11.534	975.797
Latina	95.660	344.119	74.960	2.646	77.606	14.121	82.824	6.310	89.134
Frosinone	113.213	433.338	79.173	10.198	89.371	14.629	77.970	10.804	88.774
<b>LAZIO</b>	<b>1.307.357</b>	<b>4.668.837</b>	<b>1.201.389</b>	<b>20.438</b>	<b>1.221.827</b>	<b>62.803</b>	<b>1.220.953</b>	<b>35.197</b>	<b>1.256.150</b>
L'Aquila	84.238	321.613	75.956	2.126	78.082	648	65.797	3.540	69.337
Teramo	62.210	260.892	48.815	6.719	55.534	2.278	45.212	8.393	53.605
Pescara	69.947	279.439	64.609	2.681	67.290	1.219	58.707	4.683	63.390
Chieti	95.831	387.379	88.417	3.639	92.056	1.861	73.175	9.498	82.673
<b>ABRUZZI</b>	<b>312.226</b>	<b>1.249.323</b>	<b>277.797</b>	<b>15.165</b>	<b>292.962</b>	<b>6.006</b>	<b>242.891</b>	<b>26.114</b>	<b>269.005</b>
Isernia	25.257	99.989	21.859	1.165	23.024	764	17.478	1.206	18.684
Campobasso	64.428	234.226	58.273	901	59.174	2.894	52.560	1.942	54.502
<b>MOLISE</b>	<b>89.685</b>	<b>334.215</b>	<b>80.132</b>	<b>2.066</b>	<b>82.198</b>	<b>3.658</b>	<b>70.038</b>	<b>3.148</b>	<b>73.186</b>
Caserta	170.972	553.418	103.863	29.449	133.312	23.547	102.031	54.884	156.915
Benevento	74.894	280.161	49.423	4.967	54.390	14.209	54.171	5.708	59.879
Napoli	643.110	2.019.806	573.425	42.686	616.111	16.928	557.136	75.170	632.306
Avellino	111.929	386.981	74.852	7.979	82.831	13.055	80.932	6.940	87.872
Salerno	237.562	828.945	190.368	18.489	208.857	12.026	186.439	29.186	215.625
<b>CAMPANIA</b>	<b>1.238.467</b>	<b>4.069.311</b>	<b>991.931</b>	<b>103.570</b>	<b>1.095.501</b>	<b>79.765</b>	<b>980.709</b>	<b>171.888</b>	<b>1.152.597</b>
Foggia	169.531	477.543	144.948	1.617	146.565	7.124	154.338	756	155.094
Bari	340.981	1.076.982	298.999	4.658	303.657	17.455	302.333	6.238	308.571
Taranto	132.530	437.509	105.221	2.870	108.091	15.204	108.024	16.656	124.680
Brindisi	95.424	323.483	62.658	4.388	67.046	16.760	64.750	17.306	82.056
Lecce	184.552	655.637	98.229	6.297	104.526	50.207	128.272	52.554	180.826
<b>PUGLIA</b>	<b>923.018</b>	<b>2.971.154</b>	<b>710.055</b>	<b>19.830</b>	<b>729.885</b>	<b>106.750</b>	<b>757.717</b>	<b>93.510</b>	<b>851.227</b>
Potenza	108.839	330.614	81.664	7.537	89.201	4.374	86.650	4.308	90.958
Matera	51.050	151.422	38.678	1.165	39.843	1.991	45.665	1.289	46.954
<b>BASILICATA</b>	<b>159.889</b>	<b>482.036</b>	<b>120.342</b>	<b>8.702</b>	<b>129.044</b>	<b>6.365</b>	<b>132.315</b>	<b>5.597</b>	<b>137.912</b>
Cosenza	174.572	563.027	134.258	11.547	145.805	4.412	141.878	8.664	150.542
Catanzaro	181.592	576.044	156.511	8.078	164.589	1.162	160.563	7.925	168.488
Reggio di Calabria	151.230	487.686	123.836	12.124	135.960	1.595	128.939	10.475	139.414
<b>CALABRIA</b>	<b>507.394</b>	<b>1.626.757</b>	<b>414.605</b>	<b>31.749</b>	<b>446.354</b>	<b>7.169</b>	<b>431.380</b>	<b>27.064</b>	<b>458.444</b>
Trapani	106.079	389.085	83.718	5.127	88.845	13.950	96.000	3.233	99.233
Palermo	290.907	984.855	281.963	3.199	285.162	1.548	284.546	863	285.409
Messina	181.401	623.217	147.330	12.935	160.265	6.723	161.190	10.375	171.565
Agrigento	118.579	359.216	107.800	2.076	109.876	1.373	115.130	615	115.745
Caltanissetta	76.265	223.456	73.025	667	73.692	490	73.902	267	74.169
Enna	54.835	170.681	51.987	730	52.717	299	52.990	591	53.581
Catania	251.421	791.374	225.885	9.963	235.848	6.047	233.650	11.329	244.979
Ragusa	74.096	243.473	65.260	875	66.135	7.320	69.412	1.034	70.446
Siracusa	100.433	323.370	97.224	908	98.132	1.552	97.126	1.643	98.769
<b>SICILIA</b>	<b>1.254.016</b>	<b>4.108.727</b>	<b>1.134.192</b>	<b>36.480</b>	<b>1.170.672</b>	<b>39.302</b>	<b>1.183.946</b>	<b>29.950</b>	<b>1.213.896</b>
Sassari	100.131	381.903	89.390	4.102	93.492	3.115	83.786	8.859	92.645
Nuoro	66.163	281.641	54.205	7.826	62.031	595	45.089	13.316	58.405
Cagliari	190.594	838.095	142.738	33.019	175.757	5.107	121.523	58.403	179.926
<b>SARDEGNA</b>	<b>356.888</b>	<b>1.501.639</b>	<b>286.333</b>	<b>44.947</b>	<b>331.280</b>	<b>8.817</b>	<b>250.398</b>	<b>80.578</b>	<b>330.976</b>
<b>ITALIA</b>	<b>15.301.426</b>	<b>56.242.471</b>	<b>13.180.631</b>	<b>498.226</b>	<b>13.678.857</b>	<b>1.180.320</b>	<b>12.674.239</b>	<b>1.062.378</b>	<b>14.642.617</b>

per servizio installato

FORNITE DI								ABITAZIONI SFORNITE DI ACQUA POTABILE E GABINETTO	PROVINCIE E REGIONI
BAGNO (b)	ELETRICITÀ			GAS		IMPIANTO DI RISCALDAMENTO			
	per illuminazione	per illuminazione e altri usi	Totale	da rete di distribuzione	in bombole	centrale	autonomo		
96.894	33.451	110.402	143.853	12.179	127.424	24.807	21.997	2.574	Perugia
42.966	14.605	47.014	61.619	17.602	44.647	11.595	12.367	1.686	Terni
<b>139.860</b>	<b>48.056</b>	<b>157.416</b>	<b>205.472</b>	<b>29.781</b>	<b>172.071</b>	<b>36.402</b>	<b>34.364</b>	<b>4.260</b>	<b>UMBRIA</b>
56.999	15.107	70.501	85.608	14.747	70.908	18.390	12.837	649	Pesaro e Urbino
83.323	16.406	97.174	113.580	26.420	83.495	29.866	25.108	247	Ancona
48.813	17.374	57.082	74.456	1.288	69.223	15.235	11.124	818	Macerata
55.854	25.444	59.856	85.300	10.920	73.111	21.757	10.365	903	Ascoli Piceno
<b>244.989</b>	<b>74.331</b>	<b>284.613</b>	<b>358.944</b>	<b>53.375</b>	<b>296.737</b>	<b>85.248</b>	<b>59.434</b>	<b>2.617</b>	<b>MARCHE</b>
42.501	16.945	55.248	72.193	6.127	65.152	9.716	5.383	776	Viterbo
21.176	15.155	24.446	39.601	4.221	34.405	3.809	4.531	1.026	Rieti
901.792	48.132	930.571	978.703	694.726	293.534	673.421	42.855	678	Roma
63.954	16.885	77.356	94.241	7.363	83.844	17.865	4.786	1.513	Latina
53.342	43.027	68.411	111.438	450	106.262	11.949	6.723	4.390	Frosinone
<b>1.082.765</b>	<b>140.144</b>	<b>1.156.032</b>	<b>1.296.176</b>	<b>712.887</b>	<b>583.197</b>	<b>716.760</b>	<b>64.278</b>	<b>8.383</b>	<b>LAZIO</b>
40.376	35.647	48.139	83.786	7.053	74.604	9.612	9.147	2.914	L'Aquila
33.206	25.772	35.780	61.552	3.198	57.907	8.066	6.544	2.059	Teramo
45.739	16.426	52.829	69.255	23.475	44.708	20.594	7.041	485	Pescara
44.909	37.077	57.807	94.884	10.740	82.125	11.586	6.853	768	Chieti
<b>164.230</b>	<b>114.922</b>	<b>194.555</b>	<b>309.477</b>	<b>44.466</b>	<b>259.344</b>	<b>49.858</b>	<b>29.585</b>	<b>6.226</b>	<b>ABRUZZI</b>
8.831	11.893	13.134	25.027	742	23.204	1.719	1.268	1.080	Isernia
26.104	27.392	36.248	63.640	8.406	54.051	9.242	3.803	1.040	Campobasso
<b>34.935</b>	<b>39.285</b>	<b>49.382</b>	<b>88.667</b>	<b>9.148</b>	<b>77.255</b>	<b>10.961</b>	<b>5.071</b>	<b>2.120</b>	<b>MOLISE</b>
62.859	76.767	92.429	169.196	6.545	157.616	12.640	3.052	3.003	Caserta
28.252	36.240	36.721	72.961	3.704	67.769	5.971	1.946	1.734	Benevento
399.131	164.990	475.792	640.782	213.867	416.941	143.892	11.591	766	Napoli
38.930	58.359	50.189	108.548	—	105.099	7.657	4.364	5.925	Avellino
114.288	91.096	142.924	234.020	9.398	210.043	31.569	3.925	4.603	Salerno
<b>643.460</b>	<b>427.452</b>	<b>798.055</b>	<b>1.225.507</b>	<b>233.514</b>	<b>957.468</b>	<b>201.729</b>	<b>24.878</b>	<b>16.031</b>	<b>CAMPANIA</b>
71.283	49.223	118.583	167.806	5.756	155.174	23.259	7.955	6.635	Foggia
173.264	88.683	250.111	338.794	34.601	290.843	75.965	14.703	9.314	Bari
67.632	32.883	97.742	130.625	9.710	117.500	18.370	3.299	1.813	Taranto
36.989	34.557	58.767	93.324	—	91.316	7.772	3.067	4.729	Brindisi
67.994	96.160	87.333	183.493	3.634	176.758	8.517	6.736	1.227	Lecce
<b>417.162</b>	<b>301.506</b>	<b>612.536</b>	<b>914.042</b>	<b>53.701</b>	<b>831.591</b>	<b>133.883</b>	<b>35.760</b>	<b>23.718</b>	<b>PUGLIA</b>
33.928	55.767	47.990	103.757	—	101.420	10.360	2.700	5.591	Potenza
21.354	19.465	30.576	50.041	—	49.802	4.632	3.183	1.977	Matera
<b>55.282</b>	<b>75.232</b>	<b>78.566</b>	<b>153.798</b>	<b>—</b>	<b>151.222</b>	<b>14.992</b>	<b>5.883</b>	<b>7.568</b>	<b>BASILICATA</b>
62.372	78.373	89.869	168.242	—	164.086	12.945	1.535	10.331	Cosenza
62.822	79.504	98.145	177.649	608	167.333	11.255	1.861	4.192	Catanzaro
58.511	57.507	90.500	148.007	—	131.031	4.375	903	3.882	Reggio di Calabria
<b>183.705</b>	<b>215.384</b>	<b>278.514</b>	<b>493.898</b>	<b>608</b>	<b>462.450</b>	<b>28.575</b>	<b>4.299</b>	<b>18.405</b>	<b>CALABRIA</b>
48.512	45.530	59.290	104.820	—	92.056	2.622	673	379	Trapani
166.663	111.215	178.008	289.223	55.300	234.703	33.350	3.508	138	Palermo
83.406	78.676	99.599	178.275	10.932	160.702	8.368	1.511	2.880	Messina
37.581	61.186	56.540	117.726	—	108.795	3.535	603	398	Agrigento
27.577	38.287	37.092	75.379	845	71.818	6.902	821	448	Caltanissetta
17.544	33.994	20.257	54.251	—	52.266	3.753	1.056	351	Enna
124.845	121.249	128.492	249.741	11.546	219.130	22.799	3.408	1.355	Catania
35.193	38.651	31.539	70.190	—	71.780	4.861	1.333	136	Ragusa
53.734	35.090	63.951	99.041	—	96.611	5.546	815	241	Siracusa
<b>595.055</b>	<b>563.878</b>	<b>674.768</b>	<b>1.238.646</b>	<b>78.623</b>	<b>1.107.861</b>	<b>91.736</b>	<b>13.728</b>	<b>6.326</b>	<b>SICILIA</b>
55.723	24.797	72.161	96.958	1.844	95.099	9.876	2.577	1.695	Sassari
25.621	28.136	37.450	65.586	—	63.279	2.852	852	1.129	Nuoro
99.404	58.369	130.554	188.923	5.936	178.621	11.977	2.596	1.989	Cagliari
<b>180.748</b>	<b>111.302</b>	<b>240.165</b>	<b>351.467</b>	<b>7.780</b>	<b>336.999</b>	<b>24.705</b>	<b>6.025</b>	<b>4.813</b>	<b>SARDEGNA</b>
<b>9.874.398</b>	<b>3.024.726</b>	<b>12.129.977</b>	<b>15.154.703</b>	<b>5.030.761</b>	<b>9.689.092</b>	<b>4.219.040</b>	<b>1.667.554</b>	<b>117.759</b>	<b>ITALIA</b>




## APPENDICE



**Elenco delle categorie di attività economica che nella classificazione del 1971 sono comprese in un ramo diverso da quello considerato nella classificazione del 1961**

CLASSIFICAZIONE 1971		RAMO DI ATTIVITÀ ECONOMICA	RAMO DI ATTIVITÀ ECONOMICA 1961
CATEGORIA			
Numero	Denominazione		
6.02.43	Farmacie	Commercio	Servizi
6.04.05	Magazzini frigoriferi per conto terzi (esclusi quelli dei magazzini generali e dei mercati)	Commercio	Industrie manifatturiere
6.05.03	Noleggio di autovetture (senza autisti)	Commercio	Trasporti e comunicazioni
6.05.04	Noleggio di altri mezzi di trasporto (senza autisti)	Commercio	Trasporti e comunicazioni
7.01.08	Trasporti per condotta (gasdotti e oleodotti)	Trasporti e Comunicazioni	Energia elettrica, gas e acqua
9.02.05	Stabilimenti balneari marittimi, lacuali e fluviali	Servizi	Commercio
9.02.06	Sale da ballo e da giochi (flipper, bigliardi, bowling, ecc.) (a)	Servizi	Commercio
9.08.01	Agenzie di pubblicità	Servizi	Commercio
9.08.02	Agenzie di informazioni per la stampa, informazioni commerciali, richieste di certificati ed agenzie affini	Servizi	Commercio
9.08.03	Gestioni di immobili	Servizi	Commercio
9.08.06	Agenzie di distribuzione di libri, giornali e riviste	Servizi	Commercio
9.08.08	Gestione di pubblici mercati	Servizi	Commercio
9.04.01	Scuole statali	Servizi	Pubblica amministrazione
9.04.03	Servizi pubblici inerenti all'attività culturale	Servizi	Pubblica amministrazione
9.05.05	Studi di analisi chimiche e merceologiche	Servizi	Industria manifatturiera
9.08.07	Ricevitorie del lotto, lotterie e concorsi pronostici	Servizi	Credito e assicurazione
10.02.04	Enti di sviluppo (Ente Maremma, Ente di sviluppo in Puglia, Lucania e Molise, Ente Delta Padano, Ente Fucino, ecc.) (a)	Pubblica amministrazione	Agricoltura, foreste, caccia e pesca

(a) Trattasi di singola voce e non dell'intera categoria.



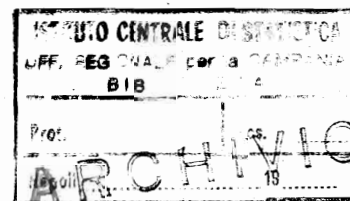


ISTITUTO CENTRALE DI STATISTICA  
11° CENSIMENTO GENERALE DELLA POPOLAZIONE  
24 OTTOBRE 1971

VOLUME II  
DATI PER COMUNE  
SULLE CARATTERISTICHE STRUTTURALI  
DELLA POPOLAZIONE E DELLE ABITAZIONI

ITALIA

DATI RIASSUNTIVI - PARTE SECONDA






## INDICE

AVVERTENZE . . . . .	<i>Pag.</i>	V
TAVOLA 1 - Popolazione residente per sesso, età e provincia . . . . .	»	3
TAVOLA 2 - Popolazione residente attiva e non attiva per sesso e comune . . . . .	»	20
TAVOLA 3 - Popolazione residente non attiva per condizione non professionale, sesso e comune . . . . .	»	124

### APPENDICE

Elenco delle categorie di attività economica che nella classificazione del 1971 sono  
comprese in un ramo diverso da quello considerato nella classificazione del 1961



## AVVERTENZE

L'11° Censimento generale della popolazione, al quale è stata abbinata la rilevazione delle abitazioni, è stato effettuato con riferimento alla data del 24 ottobre 1971, in attuazione della legge 31 gennaio 1969, n. 14, e del relativo regolamento di esecuzione (D. P. R. 23 ottobre 1971, n. 895).

Il piano di rilevazione del censimento e di elaborazione dei dati è stato predisposto sulla base delle proposte formulate da un'apposita Commissione di studio istituita presso l'Istituto Centrale di Statistica (1).

Il presente fascicolo si articola in due parti:

- Parte prima (con i totali provinciali delle 23 tavole contenute in ogni fascicolo provinciale);
- Parte seconda (con tre tavole nelle quali viene data, per taluni aspetti, una maggiore analisi di quella contenuta nei fascicoli provinciali).

Nelle avvertenze che seguono sono illustrati i caratteri ai quali si riferiscono i dati riportati nel presente fascicolo, allo scopo di assicurare una esatta interpretazione dei dati stessi.

Per una completa conoscenza delle modalità tecniche seguite per l'esecuzione del censimento, vedasi il fascicolo dell'Istituto Centrale di Statistica « 11° Censimento della popolazione e 5° Censimento industriale e commerciale, 24-25 ottobre 1971, Disposizioni e istruzioni per gli Organi periferici », Roma, 1971.

1. - **Circoscrizioni territoriali** — La denominazione e le circoscrizioni territoriali dei Comuni, delle Province e delle Regioni fanno riferimento alla situazione esistente alla data del 24 ottobre 1971.

2. - **Famiglia - Convivenza** — Ai fini del censimento, per *famiglia* s'intende un insieme di persone legate da vincoli di matrimonio, parentela, affinità, adozione, affiliazione, tutela o da vincoli affettivi, coabitanti ed aventi dimora abituale nello stesso Comune, che normalmente provvedono al soddisfacimento dei loro bisogni mediante la messa in comune di tutto o parte del reddito di lavoro o patrimoniale da esse percepito.

Una famiglia può essere costituita anche da una sola persona la quale provvede in tutto o in parte con i propri mezzi di sussistenza al soddisfacimento dei bisogni individuali.

Sono considerate facenti parte della famiglia, come membri aggregati di essa, anche le persone addette ai servizi domestici, nonché le altre persone che, a qualsiasi titolo, convivono abitualmente con la famiglia stessa.

Si considera *capo famiglia* chi esercita la patria potestà, la tutela o chi ha l'amministrazione e la cura degli interessi della famiglia.

Ai fini del censimento, per *convivenza* s'intende un insieme di persone che, senza essere legate da vincoli di matrimonio, parentela, affinità e simili, conducono vita comune per motivi religiosi, di cura, di assistenza, militari, di pena, e simili.

Sono considerate facenti parte della convivenza anche le persone addette alla convivenza stessa per ragioni d'impiego o di lavoro e che vi vivono abitualmente, purchè non costituiscano famiglia a sè stante.

---

(1) In tale Commissione erano rappresentati le seguenti Amministrazioni ed Enti: Ministero dell'Interno; Ministero dell'Industria del Commercio e dell'Artigianato; Ministero del Bilancio e della Programmazione Economica; Ministero del Lavoro e della Previdenza Sociale; Ministero dei Lavori Pubblici; Ministero della Pubblica Istruzione; Ministero dell'Agricoltura e delle Foreste; Consiglio Nazionale dell'Economia e del Lavoro; Assessorati per gli Enti Locali delle Regioni a statuto speciale; Camere di Commercio, Industria, Artigianato e Agricoltura; Associazione Nazionale Comuni Italiani; Uffici di Statistica dei Comuni capoluoghi; Confederazione Generale dell'Agricoltura Italiana; Confederazione Nazionale dei Coltivatori Diretti; Confederazione Generale dell'Industria Italiana; Confederazione Generale Italiana del Commercio e del Turismo; Confederazione Generale Italiana del Lavoro; Confederazione Italiana Sindacati Lavoratori; Unione Italiana del Lavoro; Docenti Universitari.

3. — **Popolazione residente** — La *popolazione residente* di ciascun Comune è costituita: a) dalle persone aventi dimora abituale nel Comune e ivi presenti alla data del censimento; b) dalle persone aventi anch'esse dimora abituale nel Comune, ma che alla data del censimento risultavano assenti per uno dei seguenti motivi: servizio militare di leva, di richiamo alle armi, di volontariato; istruzione, rieducazione, noviziato religioso; baliatico per un periodo non superiore ai due anni; ricovero in istituti di cura per un periodo non superiore ai 2 anni, esclusi i ricoveri in istituti psichiatrici in base a provvedimenti di «ricovero definitivo»; detenzione in attesa di giudizio o condanna inferiore a 5 anni; affari, turismo, breve cura e simili; servizio statale all'estero; missione fuori sede; lavori stagionali e comunque temporanei; imbarco su navi della marina militare o mercantile.

4. — **Popolazione presente** — La *popolazione presente* di ciascun Comune è costituita: a) dalle persone presenti nel Comune alla data del censimento ed aventi in esso dimora abituale; b) dalle persone presenti nel Comune alla data del censimento ma aventi dimora abituale in altro Comune o all'estero.

5. — **Età** — L'età è computata in anni compiuti. Così ad esempio:

0 anni: dalla nascita al giorno precedente il 1° compleanno;

1 anno: dal giorno del 1° compleanno al giorno precedente il 2° compleanno;

.....

meno di 5 anni: dalla nascita al giorno precedente il 5° compleanno;

da 5 a 9 anni: dal giorno del 5° compleanno al giorno precedente il 10° compleanno.

Ai fini del confronto con i dati del censimento del 1961 è da tener presente che in detto censimento l'età venne computata in anni di vita. Così ad esempio la classe «fino a 6 anni» comprendeva il periodo dalla nascita fino al 6° anno compiuto (cioè fino al 6° compleanno); la classe «da 35 a 40 anni» il periodo dal 35° anno compiuto fino al 40° anno compiuto (cioè fino al 40° compleanno). Pertanto per il censimento del 1971 la classe «meno di 6 anni» va confrontata con la classe «fino a 6 anni» del 1961, quella «da 35 a 39 anni» con quella «da 35 a 40 anni», e così di seguito. È da notare che il nuovo criterio, peraltro già seguito in occasione di precedenti censimenti demografici del nostro Paese, è stato applicato in conformità alle raccomandazioni internazionali ed ai criteri seguiti nella maggior parte degli altri Paesi.

6. — **Grado d'istruzione** — Si riferisce al più alto titolo di studio conseguito in qualsiasi scuola (pubblica o privata, italiana o straniera, anche all'estero) e non alla più alta classe o al più alto corso frequentato con successo.

**LAUREATI** — Coloro che, avendo seguito un corso completo di studi universitari (della durata minima di quattro anni), hanno conseguito un diploma di laurea.

**DIPLOMATI** — Coloro che hanno conseguito un diploma di maturità o di abilitazione di scuola media superiore (maturità classica, scientifica, abilitazione magistrale, abilitazione tecnica, ecc.) che consenta l'accesso ad una o più facoltà universitarie o che abbia fine a se stesso (diploma di ostetricia, diploma di conservatorio di musica o d'istituto d'arte, ecc.).

Con tale voce sono altresì indicate le persone che hanno conseguito un'abilitazione specifica dopo un corso di studi universitari della durata inferiore a quattro anni (diploma di statistica, di vigilanza alle scuole elementari, ecc.).

**FORNITI DI LICENZA MEDIA INFERIORE** — Coloro che hanno conseguito una licenza di scuola media inferiore che consenta l'accesso alle scuole medie superiori (licenza di scuola media, licenza ginnasiale, licenza d'istituto tecnico inferiore, licenza magistrale inferiore, ecc.) o a determinate scuole tecniche o professionali (licenza d'avviamento professionale, licenza di scuola d'arte o d'istituto d'arte).

**FORNITI DI LICENZA ELEMENTARE** — Coloro che hanno conseguito la licenza elementare o il certificato rilasciato da un corso di scuola popolare di tipo C (assimilabile alla licenza elementare).

**ALFABETI PRIVI DI TITOLO DI STUDIO** — Coloro che hanno dichiarato di saper leggere e scrivere pur non avendo conseguito neanche la licenza elementare. In tale gruppo risultano pertanto compresi anche coloro che alla data del censimento frequentavano una qualsiasi classe di scuola elementare, ivi compresi gli iscritti alla 1<sup>a</sup> elementare.

Sono comprese in tale gruppo anche le persone che hanno conseguito il certificato di proscioglimento (3<sup>a</sup> elementare) fino al 1955, anno nel quale tale certificato venne abolito in virtù del D.P.R. 14 giugno 1955, n. 503. Tuttavia non è da escludere che taluni censiti in possesso del certificato di proscioglimento abbiano dichiarato di essere forniti di licenza elementare e pertanto risultino compresi in questo ultimo gruppo. Poiché nel censimento del 1961 le persone fornite del certificato di proscioglimento vennero comprese nel gruppo dei censiti in possesso della licenza di scuola elementare, ai fini di un corretto confronto fra i due censimenti occorre considerare congiuntamente i gruppi dei «forniti di licenza elementare» e degli «alfabeti privi di titolo di studio».

**ANALFABETI** — Coloro che hanno dichiarato di non sapere nè leggere nè scrivere o che hanno dichiarato di sapere solo leggere o solo scrivere.

**7. — Popolazione attiva e non attiva** — La *popolazione attiva* è costituita: *a)* dai censiti in età da 14 anni in poi che alla data del censimento risultavano esercitare una professione, arte o mestiere, in proprio o alle dipendenze altrui, ivi compresi i coadiuvanti; *b)* dai censiti in età da 14 anni in poi che alla data del censimento risultavano disoccupati, cioè da coloro che, avendo perduto una precedente occupazione, erano alla ricerca di una nuova occupazione; *c)* da altre categorie di censiti in età da 14 anni in poi temporaneamente impediti alla data del censimento di esercitare la professione, arte o mestiere, già in precedenza esercitata. A queste ultime categorie appartengono i militari (di leva, volontari o richiamati), i ricoverati da meno di 2 anni in luoghi di cura o assistenza, i detenuti in attesa di giudizio o condannati a pena inferiore a 5 anni, i quali a seguito del sopravvenuto impedimento hanno interrotto l'esercizio di una attività professionale; *d)* dai censiti in età da 14 anni in poi in cerca di prima occupazione. Non è al riguardo da escludere che talune persone disoccupate alla data di censimento, abbiano inteso la dizione « in cerca di prima occupazione » sotto il senso più lato di « in cerca di occupazione » e pertanto nel foglio di censimento, anzichè indicare la precedente condizione professionale, si siano dichiarate come persone in cerca di prima occupazione.

Le categorie dei censiti di cui alle lettere *a)*, *b)*, *c)* costituiscono la popolazione attiva « in condizione professionale ».

La *popolazione non attiva* è costituita: *a)* da tutti i bambini e ragazzi con meno di 14 anni; *b)* dai censiti in età da 14 anni in poi non appartenenti alla popolazione attiva come sopra definita.

Pertanto alla popolazione non attiva appartengono i censiti in condizione non professionale in quanto scolari e studenti; casalinghe (donne attendenti alle cure domestiche); persone ritirate dal lavoro (per raggiunti limiti di età, invalidità o altra causa); invalidi, infermi e ricoverati in luoghi di cura o di assistenza da 2 anni o più; detenuti condannati a pena di 5 anni o più, mendicanti e persone viventi a carico della pubblica beneficenza. Appartengono altresì alla popolazione non attiva i militari (di leva, volontari o richiamati), i ricoverati da meno di 2 anni in luogo di cura o assistenza, i detenuti in attesa di giudizio o condannati a pena inferiore a 5 anni i quali prima del richiamo alle armi, del ricovero o della detenzione non esercitavano alcuna attività lavorativa.

Ai fini di una corretta interpretazione dei dati sulla popolazione attiva e non attiva, in relazione particolarmente ai confronti con i risultati del censimento della popolazione del 1961, è da tener presente che il limite inferiore di età per l'appartenenza alla popolazione attiva in condizione professionale, già stabilito in 10 anni al censimento del 1961, è stato elevato a 14 anni in armonia a quanto previsto dalle richiamate raccomandazioni internazionali.

**8. — Ramo di attività economica** — Per *ramo di attività economica* s'intende il campo di attività in cui viene esercitata la professione, arte o mestiere. Esso è determinato di norma in base all'attività (unica o prevalente) delle singole « unità locali » in cui il censito svolge la propria professione, arte o mestiere (ad esempio: azienda agricola, stabilimento industriale, bottega artigiana, negozio, esercizio pubblico, sede o filiale bancaria e assicurativa, ospedale, gabinetto medico, studio professionale, ministero, amministrazione comunale). I rami in cui si articola la classificazione delle attività economiche sono dieci (1). Essi nelle Tavv. 8, 9 e 13 della Parte prima, risultano così raggruppati:

- a) agricoltura, foreste, caccia e pesca;*
- b) industrie,* comprendenti le industrie estrattive, manifatturiere, delle costruzioni e dell'installazione di impianti, dell'energia elettrica, gas e acqua;
- c) altre attività,* comprendenti il commercio, i trasporti e le comunicazioni, il credito e le assicurazioni, i servizi, la pubblica amministrazione.

Nelle analisi per ramo di attività economica (Tavv. 7 e 12 della Parte prima) le industrie estrattive sono considerate congiuntamente a quelle manifatturiere.

Ai fini del confronto dei dati per ramo di attività economica con i corrispondenti dati del 1961, è opportuno tener presente che la classificazione del 1961 ha subito delle modifiche conseguenti, in parte, alla necessità di perfezionare ulteriormente la comparabilità con le analoghe classificazioni predisposte dalle Organizzazioni internazionali. In particolare (vedi Appendice) si segnala che il ramo dei servizi comprende nella classificazione del 1971 alcune attività (scuole statali, servizi pubblici inerenti all'attività culturale, agenzie di pubblicità, agenzie di distribuzione di libri, giornali e riviste, ecc.) che nel 1961 risultavano classificate in altri rami.

(1) ISTITUTO CENTRALE DI STATISTICA, Classificazione delle attività economiche, Metodi e Norme, Serie C, n. 5, Gennaio 1971.

**9. - Posizione nella professione** — Per *posizione nella professione* s'intende la condizione della persona espletante un'attività economica in rapporto all'impresa in cui viene svolta l'attività stessa.

Nel presente volume le posizioni nella professione risultano raggruppate nel seguente modo:

#### IMPRENDITORI, LIBERI PROFESSIONISTI

a) *imprenditori*, coloro che gestiscono in conto proprio una impresa nella quale non impiegano l'opera manuale propria o di familiari (conduttore non coltivatore, industriale, costruttore, appaltatore, banchiere, ecc.).

Non è da escludere che in alcuni casi nei dati relativi a tale posizione risultino compresi taluni lavoratori indipendenti che nel foglio di censimento si sono qualificati « imprenditori » mentre più propriamente avrebbero dovuto dichiararsi « lavoratori in proprio ».

b) *liberi professionisti*, coloro che esercitano in conto proprio una professione o arte libera (notaio, medico, avvocato, ecc.).

#### LAVORATORI IN PROPRIO

Coloro che gestiscono in conto proprio un'impresa nella quale impiegano l'opera manuale propria o di familiari. In tale posizione sono compresi anche i cooperatori aventi la figura di lavoratori in proprio, nonché i coltivatori diretti, i mezzadri, e simili dell'agricoltura.

#### DIRIGENTI E IMPIEGATI

a) *dirigenti*, coloro che esercitano, contro retribuzione, una funzione direttiva (tecnica o amministrativa) in un'impresa o nella pubblica amministrazione (compresi i quadri superiori (1) cioè coloro che nella pubblica amministrazione o nelle grandi imprese rivestono la qualifica di direttore generale, condirettore, e simili);

b) *impiegati*, coloro che esercitano, contro retribuzione, una funzione esecutiva (tecnica o amministrativa) in un'impresa o nella pubblica amministrazione;

c) *appartenenti a categorie intermedie*, coloro che nelle aziende industriali occupano una posizione intermedia tra gli impiegati e gli operai specializzati (capomastro, capo officina, capo laboratorio e simili, con mansioni esecutive) (2).

#### LAVORATORI DIPENDENTI

a) *operai, subalterni, salariati, o assimilati*, coloro che prestano, contro retribuzione, un lavoro manuale. In tale posizione sono compresi anche i cooperatori aventi la figura di lavoratori dipendenti, nonché i partecipanti dell'agricoltura, i lavoratori agricoli a contratto o a giornata;

b) *apprendisti*, coloro che esercitano contro retribuzione una attività lavorativa per l'apprendimento di una determinata professione ed il successivo conseguimento di una qualifica;

c) *lavoranti a domicilio*, coloro che lavorano a domicilio esclusivamente su commissione di imprese e non di consumatori.

#### COADIUVANTI

Coloro che, senza avere un rapporto di impiego regolato da contratto di lavoro, collaborano con un familiare (parente o affine) che svolge una attività lavorativa in conto proprio, nella conduzione di un'impresa agricola, artigiana o commerciale.

**10. - Abitazione ; stanza ; altro tipo di alloggio** — Ai fini del censimento, per *abitazione* s'intende un insieme di vani, o anche un vano solo, destinato funzionalmente ad uso di abitazione, che dispone di un ingresso indipendente su strada, pianerottolo, cortile, terrazza, ballatoio, e simili e che alla data del censimento era occupato da una o più famiglie o era destinato ad essere occupato.

L'abitazione è stata considerata *occupata* se alla data del 24 ottobre 1971 in essa abitavano una o più persone aventi la dimora abituale nel Comune di censimento, anche se temporaneamente assenti alla data del censimento stesso; *non occupata* se in essa non abitava alcuna persona o se era abitata solo da persone temporaneamente presenti nel Comune di censimento.

(1) Nel 1961 gli appartenenti ai quadri superiori furono considerati nel gruppo degli imprenditori e liberi professionisti.

(2) Nel 1961 gli appartenenti a categorie intermedie furono considerati nel gruppo dei lavoratori dipendenti.



Per *stanza* s'intende un locale che fa parte di un'abitazione e che riceve aria e luce dall'esterno ed ha dimensioni tali da consentire la collocazione di almeno un letto lasciando lo spazio utile per il movimento d'una persona. La cucina, ai fini del censimento, è considerata stanza se soddisfa a tale definizione.

Per *altro tipo di alloggio* si intendono i locali che pur non essendo funzionalmente destinati ad abitazione di una famiglia (cantina, soffitta, magazzino, negozio, ufficio, ecc.) ovvero non avendo le caratteristiche proprie dell'abitazione (roulotte, natante, grotta, carrozzone, ecc.) risultavano di fatto occupati alla data del censimento da una o più famiglie residenti.

11. - **Titolo di godimento delle abitazioni** — Il titolo di godimento delle abitazioni fa riferimento al titolo in base al quale la famiglia dispone dell'abitazione stessa. I titoli di godimento considerati sono:

a) « proprietà » alla quale è stato assimilato l'usufrutto; sotto tale voce sono comprese anche le abitazioni a riscatto;

b) « affitto » che comprende anche il subaffitto;

c) « altro titolo » per i casi di uso gratuito dell'abitazione, di godimento per prestazioni di servizi, ecc.

X 12. - **Epoca di costruzione e superficie delle abitazioni** — È da avvertire che sia l'epoca di costruzione che la superficie delle abitazioni sono state rilevate per la prima volta in sede di censimento nel 1971; pertanto tale circostanza, e soprattutto le obiettive difficoltà di rilevazione di dette modalità sono da tenere presenti nell'interpretazione dei relativi dati.

L'epoca di costruzione o di ricostruzione fa riferimento all'anno di ultimazione della costruzione o ricostruzione. Nel caso in cui l'abitazione sia stata costruita in anno posteriore a quello del relativo fabbricato, a seguito di ricostruzione parziale, ampliamento o sopraelevazione, è stato considerato l'anno di termine della ricostruzione, dell'ampliamento o della sopraelevazione.

Per quanto concerne la superficie dell'abitazione è da tener presente che essa fa riferimento alla superficie dei pavimenti delle stanze e dei vani accessori con esclusione della superficie di balconi, terrazze, verande, cantine, garages, portici, loggiati, solai, cortili, ecc..

13. - **Servizi installati** — Per quanto concerne l'acqua potabile di acquedotto e il gabinetto l'espressione « fuori dell'abitazione » sta ad intendere che il servizio si trova o nel corpo del fabbricato che comprende l'abitazione (ballatoio, pianerottolo, ecc.) o nel cortile, giardino o orto annessi al fabbricato stesso, a disposizione dei soli occupanti dell'abitazione o del fabbricato e non del pubblico in genere.

Per l'impianto di riscaldamento è da tener presente che sono stati presi in considerazione: a) l'impianto di riscaldamento centrale, vale a dire l'impianto fisso che ha la caldaia o le caldaie in un locale non di abitazione e che fornisce il riscaldamento a più abitazioni comprese in uno o più fabbricati; b) l'impianto di riscaldamento autonomo, vale a dire l'impianto fisso che ha la caldaia in un vano dell'abitazione e che fornisce il riscaldamento alla stessa abitazione o, in casi eccezionali, anche ad altra abitazione adiacente.

14. - **Avvertenze particolari** — La superficie territoriale delle Province e delle Regioni (Tav. 1 della Parte prima) è quella risultante dalla somma dei dati forniti per ciascun Comune dagli Uffici Tecnici Erariali.

La densità della popolazione residente (numero medio di abitanti per Km<sup>2</sup>) è data dal rapporto fra il totale della popolazione residente di ciascuna Provincia e la superficie territoriale della Provincia stessa espressa in Km<sup>2</sup>.

Nella Tav. 2 della Parte prima tra i coniugati sono comprese le persone separate legalmente e tra i vedovi le persone divorziate nonché quelle che avevano ottenuto lo scioglimento del matrimonio o la cessazione degli effetti civili (matrimoni concordatari) ai sensi della legge 1 dicembre 1970, n. 898.

Nella Tav. 5 della Parte prima tra le persone residenti temporaneamente assenti dal Comune di residenza per motivi di lavoro, sono comprese quelle temporaneamente assenti per aver seguito familiari recatisi in altro Comune o all'estero per motivi di lavoro.

Per quanto concerne le Tavole 19 e 23 della Parte prima è da tener presente che, con riferimento ai servizi installati, le abitazioni risultano ripetute tante volte quanti sono i servizi in esse installati. Così ad esempio, un'abitazione fornita di acqua potabile e di gabinetto risulta ripetuta sia fra le abitazioni fornite di acqua potabile, sia fra le abitazioni fornite di gabinetto.

È poi da segnalare che nella Parte seconda del presente fascicolo sono riportate tre tavole, la prima con dati provinciali, le altre due con dati a livello comunale. In particolare nella Tav. 1 figurano dati relativi alla distribuzione della popolazione residente per età e sesso, nella Tav. 2 dati concernenti la distribuzione della popolazione residente per condizione e sesso, nella Tav. 3 dati relativi alla ripartizione della popolazione residente non attiva per condizione non professionale e sesso. Per quanto riguarda la Tav. 1, è da tener inoltre presente che trattasi di dati che, con una maggiore analisi, saranno riportati nel Volume V - « Sesso, età e stato civile » di prossima pubblicazione.

15. - **Piano di spoglio e di pubblicazione dei risultati del censimento** — Per lo spoglio dei dati è stato predisposto, sulla base delle proposte formulate dalla citata Commissione di studio, un piano così articolato: a) *spoglio totale*, riferito cioè a tutti i modelli di rilevazione (fogli di famiglia e fogli di convivenza) per le notizie tradizionali del censimento demografico (sesso, data di nascita, stato civile, grado di istruzione, posizione nella professione, ramo di attività economica o condizione non professionale, ecc.) nonché per tutte le notizie sulle abitazioni; b) *spoglio parziale*, riferito cioè ad un campione del venti per cento dei fogli di famiglia ed a tutti i fogli di convivenza per le notizie sulla professione, sulla fecondità e in genere per gli altri caratteri presi in considerazione per la prima volta dal censimento demografico nel nostro Paese (luogo di residenza nel 1961 e 1966, attività lavorativa svolta nel 1966, luogo di studio o di lavoro, tempo impiegato e mezzo di trasporto utilizzato per recarsi al lavoro o a scuola, ecc.).

Per quanto riguarda lo spoglio totale, il riporto delle notizie sui nastri magnetici viene effettuato presso l'Istituto mediante i « lettori ottici » che permettono di trasferire le notizie direttamente sui supporti meccanografici mediante appositi modelli senza che sia necessario ricorrere alla perforazione delle schede, con conseguente notevole riduzione dei tempi tecnici di elaborazione dei risultati. Le operazioni di riporto delle notizie dai fogli di famiglia e di convivenza sui modelli per lettore ottico sono state effettuate presso i Comuni mano a mano che procedeva la revisione degli anzidetti fogli.

Lo spoglio parziale sarà condotto invece attraverso le tradizionali fasi di codificazione, perforazione ed elaborazione meccanografica dei dati.

Il programma di pubblicazione dei risultati del censimento si articola nei seguenti volumi:

- Vol. I - Primi risultati provinciali e comunali sulla popolazione e sulle abitazioni (*Dati provvisori*)
- Vol. II - Dati per Comune sulle caratteristiche strutturali della popolazione e delle abitazioni (94 fascicoli provinciali e 1 fascicolo nazionale, articolato in due parti)
- Vol. III - Popolazione delle frazioni geografiche e delle località abitate dei Comuni (20 fascicoli regionali)
- Vol. IV - Famiglie e convivenze
- Vol. V - Sesso, età e stato civile
- Vol. VI - Professioni e attività economiche
- Vol. VII - Istruzione
- Vol. VIII - Abitazioni
- Vol. IX - Risultati degli spogli campionari
- Vol. X - Dati generali riassuntivi
- Vol. XI - Atti del censimento

Un apposito volume contiene i dati sulla popolazione residente legale dei singoli Comuni.

TAVOLE



Tav. I — Popolazione residente per sesso, età e provincia

ETÀ (anni)	TORINO		VERCELLI		NOVARA		CUNEO		ASTI		ALESSANDRIA		PIEMONTE	
	MF	M	MF	M	MF	M	MF	M	MF	M	MF	M	MF	M
0	35.985	18.536	4.756	2.419	6.793	3.545	6.806	3.468	2.547	1.317	5.098	2.568	61.985	31.853
1	35.313	17.995	4.742	2.421	6.672	3.435	6.740	3.428	2.471	1.267	5.197	2.770	61.135	31.316
2	35.596	18.220	4.869	2.503	6.904	3.517	7.038	3.617	2.688	1.388	5.401	2.771	62.496	32.016
3	35.705	18.409	4.911	2.525	7.019	3.586	7.027	3.593	2.634	1.327	5.346	2.750	62.642	32.190
4	35.290	18.209	5.004	2.543	7.083	3.601	7.215	3.714	2.668	1.357	5.650	2.885	62.910	32.309
meno di 5	177.889	91.369	24.282	12.411	34.471	17.684	34.826	17.820	13.008	6.656	26.692	13.744	311.168	159.684
5	35.935	18.412	5.145	2.660	7.443	3.785	7.504	3.825	2.825	1.420	5.884	3.002	64.736	33.104
6	35.736	18.238	5.499	2.786	7.507	3.888	7.501	3.826	2.815	1.458	5.805	3.002	64.863	33.198
7	35.590	18.413	5.514	2.854	7.427	3.794	7.504	3.762	2.927	1.462	6.022	3.089	64.984	33.374
8	33.101	16.940	5.012	2.584	7.038	3.624	7.007	3.511	2.750	1.403	5.618	2.874	60.526	30.936
9	31.387	15.936	4.851	2.545	6.681	3.489	6.893	3.467	2.584	1.321	5.475	2.832	57.871	29.590
5-9	171.749	87.939	26.021	13.429	36.096	18.580	36.409	18.391	13.901	7.064	28.804	14.799	312.980	160.202
10	31.007	15.764	5.014	2.533	6.767	3.508	6.808	3.406	2.699	1.376	5.406	2.753	57.701	29.340
11	31.666	16.322	4.842	2.503	6.543	3.340	6.956	3.634	2.679	1.351	5.429	2.841	58.115	29.991
12	28.571	14.713	4.588	2.354	6.259	3.197	6.650	3.409	2.620	1.361	5.176	2.665	53.864	27.699
13	28.135	14.341	4.505	2.270	5.878	3.004	6.335	3.359	2.512	1.327	5.195	2.633	52.560	26.934
14	28.206	14.473	4.534	2.304	5.983	3.046	6.622	3.409	2.438	1.250	5.171	2.663	52.954	27.145
10-14	147.585	75.613	23.483	11.964	31.430	16.095	33.371	17.217	12.948	6.665	26.377	13.555	275.194	141.109
15	28.057	14.463	4.595	2.353	5.923	3.060	6.613	3.362	2.590	1.333	5.111	2.677	52.889	27.248
16	27.524	14.180	4.657	2.348	5.899	3.020	6.598	3.338	2.452	1.237	5.027	2.614	52.157	26.719
17	27.491	14.209	4.594	2.276	6.042	3.002	6.384	3.176	2.498	1.277	5.063	2.624	52.072	26.582
18	27.756	14.384	4.732	2.420	6.070	3.119	6.651	3.340	2.447	1.291	4.978	2.568	52.634	27.122
19	28.249	14.514	4.771	2.445	6.048	3.094	6.870	3.539	2.532	1.335	5.125	2.623	53.595	27.550
15-19	139.077	71.790	23.349	11.842	29.982	15.295	33.116	16.755	12.519	6.473	25.304	13.106	263.347	135.221
20	29.268	14.448	4.946	2.467	6.360	3.230	6.980	3.497	2.738	1.387	5.397	2.731	55.689	27.760
21	32.917	16.538	5.217	2.639	6.853	3.524	7.421	3.808	2.845	1.443	5.892	2.964	61.145	30.916
22	34.599	17.208	5.476	2.763	7.046	3.606	7.608	3.918	2.887	1.440	5.781	2.964	63.397	31.899
23	39.125	19.856	5.778	2.962	7.282	3.698	8.807	4.543	3.084	1.573	6.405	3.215	70.481	35.847
24	38.275	19.638	5.438	2.776	7.255	3.737	7.436	3.858	2.966	1.533	6.361	3.198	67.731	34.740
20-24	174.184	87.688	26.855	13.607	34.796	17.795	38.252	19.624	14.520	7.376	29.836	15.072	318.443	161.162
25	37.355	19.183	5.201	2.614	6.892	3.602	6.871	3.614	2.717	1.420	6.158	3.160	65.194	33.593
26	30.733	15.731	4.183	2.114	5.687	2.898	5.840	2.998	2.097	1.053	4.888	2.395	53.428	27.189
27	33.554	17.074	4.717	2.430	6.128	3.112	6.311	3.266	2.316	1.206	5.426	2.749	58.452	29.837
28	33.878	17.234	4.506	2.259	5.917	2.894	6.621	3.408	2.410	1.201	5.569	2.791	58.901	29.787
29	33.807	16.962	4.748	2.348	6.233	3.135	6.444	3.406	2.335	1.164	5.558	2.779	59.125	29.794
25-29	169.327	86.184	23.355	11.765	30.857	15.641	32.087	16.692	11.875	6.044	27.599	13.874	295.100	150.200
30	36.685	18.658	5.311	2.648	6.892	3.473	7.117	3.749	2.572	1.356	6.161	3.045	64.738	32.929
31	40.503	20.696	5.898	2.931	7.748	3.935	7.685	4.064	2.785	1.406	6.740	3.433	71.359	36.465
32	40.155	20.169	5.870	2.874	7.651	3.834	8.087	4.256	2.880	1.402	6.758	3.355	71.401	35.890
33	39.239	19.974	5.941	2.942	7.478	3.795	7.667	3.959	2.778	1.397	6.761	3.437	69.864	35.504
34	35.882	18.441	5.348	2.726	7.108	3.518	7.156	3.769	2.611	1.329	6.019	3.018	64.124	32.801
30-34	192.464	97.938	28.368	14.121	36.877	18.555	37.712	19.797	13.626	6.890	32.439	16.288	341.486	173.589
35	36.914	18.821	5.582	2.805	7.183	3.678	8.020	4.069	2.684	1.368	6.331	3.253	66.714	33.994
36	35.722	18.142	5.655	2.762	6.930	3.553	7.131	3.679	2.705	1.350	6.298	3.118	64.441	32.604
37	35.144	17.739	5.499	2.753	6.892	3.328	7.196	3.784	2.672	1.384	6.289	3.178	63.692	32.166
38	33.973	17.206	5.580	2.779	6.846	3.450	6.963	3.637	2.733	1.373	6.427	3.189	62.522	31.634
39	34.296	17.365	5.752	2.867	7.022	3.491	7.308	3.775	2.756	1.386	6.461	3.166	63.595	32.050
35-39	176.049	89.273	28.068	13.966	34.873	17.500	36.618	18.944	13.550	6.861	31.806	15.904	320.984	162.448
40	35.471	17.948	6.078	3.054	7.159	3.552	7.508	3.886	3.014	1.486	6.652	3.327	65.882	33.253
41	36.932	18.578	6.224	3.075	7.549	3.813	8.010	4.100	3.136	1.523	7.187	3.557	69.038	34.646
42	33.665	16.921	5.831	2.825	6.934	3.345	7.546	3.895	2.996	1.482	6.790	3.348	63.762	31.816
43	33.130	16.678	6.036	3.030	7.062	3.498	7.620	3.940	3.050	1.507	6.820	3.421	63.718	32.074
44	32.401	16.074	5.926	2.922	7.075	3.522	7.648	3.994	2.883	1.450	6.839	3.385	62.772	31.347
40-44	171.599	86.199	30.095	14.906	35.779	17.730	38.332	19.815	15.079	7.448	34.288	17.038	325.172	163.136
45	31.910	15.897	6.055	2.956	6.694	3.298	7.573	3.812	2.936	1.436	6.756	3.409	61.924	30.808
46	30.960	15.148	5.847	2.767	6.645	3.152	7.719	3.937	3.065	1.502	6.957	3.505	61.193	30.011
47	31.179	15.301	5.798	2.800	6.601	3.206	8.002	4.158	2.953	1.467	6.835	3.312	61.368	30.244
48	30.263	14.682	5.742	2.815	6.805	3.248	7.361	3.641	3.091	1.524	6.814	3.234	60.076	29.144
49	31.401	15.030	6.008	2.864	6.830	3.258	7.530	3.614	3.064	1.418	7.198	3.352	62.031	29.536
45-49	155.713	76.058	29.450	14.202	33.575	16.162	38.185	19.162	15.109	7.347	34.560	16.812	306.592	149.743
50	29.288	14.074	5.783	2.786	6.691	3.242	6.648	3.109	2.966	1.453	6.757	3.264	58.133	27.928
51	30.283	14.714	5.852	2.746	6.846	3.270	7.034	3.410	3.023	1.457	7.320	3.497	60.358	29.094
52	26.290	12.833	5.813	1.296	6.433	1.657	4.359	1.999	1.602	780	3.819	1.833	32.316	15.448
53	15.242	7.263	2.603	1.200	3.035	1.414	3.926	1.848	1.468	720	3.608	1.674	29.882	14.119
54	16.778	7.980	2.968	1.422	3.532	1.664	4.591	2.142	1.684	807	4.083	1.966	33.636	15.981
50-54	107.881	51.914	20.019	9.450	23.537	11.247	26.558	12.508	10.743	5.217	25.587	12.234	214.325	102.570
55	21.090	10.053	4.232	1.980	4.852	2.300	5.868	2.803	2.307	1.105	5.449	2.672	43.798	20.913
56	25.897	12.306	5.520	2.586	6.555	3.149	7.264	3.514	3.056	1.426	6.900	3.325	55.192	26.286
57	26.264	12.436	5.590	2.580	6.444	3.005	7.250	3.596	3.016	1.466	7.098	3.408	55.662	26.491
58	26.875	12.543	5.699	2.613	6.557	3.085	7.587	3.723	3.352	1.640	7.174	3.450	57.244	27.306
59	26.441	12.543	5.683	2.587	6.508	2.986	7.692	3.817	3.282	1.574	7.293	3.499	56.899	27.006
55-59	126.567	60.133	26.724	12.346	30.916	14.525	35.661	17.453	15.013	7.211	33.914	16.334	268.795	128.002
60	25.761	12.155	5.640	2.548	6.372	2.908	7.653	3.806	3.152	1.533	7.200	3.424	55.778	26.374
61	25.134	11.566	5.721	2.570	6.582	2.977	7.374	3.721	3.200	1.544	7.278	3.477	55.289	25.855
62	25.027	11.507	5.760	2.626	6.448	2.942	7.454	3.709	3.268	1.624	7.522	3.673	55.479	26.081
63	24.183	10.964	5.507	2.467	6.440	2.925	7.224	3.581	3.334	1.639	7.346	3.565	54.034	25.141

Segue Tav. 1 -- Popolazione residente per sesso, età e provincia

ETÀ (anni)	VALLE D'AOSTA		VARESE		COMO		SONDRIO		MILANO		BERGAMO		BRESCIA	
	MF	M	MF	M	MF	M	MF	M	MF	M	MF	M	MF	M
0	1.532	777	11.756	6.093	11.154	5.740	2.809	1.440	61.059	31.540	14.083	7.363	15.648	8.079
1	1.566	803	11.328	5.802	10.987	5.543	2.798	1.412	61.978	31.950	14.177	7.278	15.659	8.057
2	1.564	777	11.891	6.033	11.461	5.925	3.071	1.582	63.496	32.382	14.453	7.431	16.281	8.290
3	1.545	804	12.118	6.306	11.555	5.972	2.881	1.496	62.936	32.482	14.728	7.515	16.344	8.330
4	1.567	785	12.047	6.148	11.839	6.082	2.969	1.535	63.245	32.472	15.088	7.590	16.898	8.650
meno di 5	7.774	3.946	59.140	30.382	56.996	29.262	14.528	7.465	312.714	160.826	72.529	37.177	80.830	41.406
5	1.661	862	12.489	6.331	12.399	6.295	3.196	1.630	66.306	34.016	15.958	8.238	17.216	8.828
6	1.598	827	12.938	6.597	12.459	6.276	3.146	1.641	65.695	33.744	16.165	8.264	17.393	8.753
7	1.751	892	12.418	6.332	12.024	6.196	3.212	1.662	64.659	33.197	16.178	8.289	17.512	8.928
8	1.495	802	11.709	6.035	11.172	5.708	3.133	1.603	59.221	30.431	15.190	7.671	16.412	8.348
9	1.496	719	11.037	5.639	10.833	5.542	2.950	1.491	55.947	28.617	14.469	7.359	16.009	8.362
5-9	8.001	4.102	60.591	30.934	58.887	30.017	15.637	8.027	311.828	160.005	77.980	39.821	84.542	43.219
10	1.480	757	10.677	5.399	10.547	5.350	3.037	1.546	55.431	28.550	14.196	7.217	15.620	7.890
11	1.454	739	10.619	5.496	10.707	5.408	2.973	1.503	57.998	29.766	14.570	7.473	15.403	7.965
12	1.393	691	9.981	5.019	10.140	5.140	2.889	1.456	50.078	25.455	13.630	7.018	14.628	7.418
13	1.356	701	9.645	4.894	9.456	4.822	2.754	1.363	48.447	24.655	13.121	6.708	14.205	7.206
14	1.363	695	9.476	4.899	9.626	4.911	2.639	1.314	47.960	24.341	12.707	6.522	14.179	7.187
10-14	7.046	3.583	50.398	25.707	50.476	25.631	14.292	7.182	259.914	132.767	68.224	34.938	74.035	37.666
15	1.355	698	9.561	4.822	9.621	4.875	2.696	1.383	48.160	24.446	12.786	6.466	14.171	7.241
16	1.392	670	9.453	4.689	9.462	4.762	2.573	1.283	47.146	23.714	12.732	6.491	13.832	6.956
17	1.448	731	9.400	4.712	9.340	4.709	2.669	1.305	46.815	23.571	12.440	6.393	13.871	7.040
18	1.454	758	9.595	4.801	9.603	4.897	2.533	1.310	47.235	24.049	12.485	6.283	13.806	7.025
19	1.351	696	9.586	4.894	9.662	4.868	2.552	1.276	47.792	23.866	12.539	6.405	14.022	7.100
15-19	7.000	3.553	47.595	23.918	47.688	24.111	13.023	6.557	237.148	119.646	62.982	32.038	69.702	35.362
20	1.509	784	9.950	4.936	10.073	5.042	2.804	1.446	49.803	24.293	12.823	6.413	14.471	7.259
21	1.699	895	10.859	5.490	11.050	5.502	2.825	1.483	56.974	28.098	14.099	7.137	15.084	7.725
22	1.667	859	11.079	5.457	11.585	5.856	2.689	1.440	57.707	28.280	13.842	7.024	15.432	7.840
23	1.760	949	11.559	5.766	12.903	6.559	2.772	1.429	64.544	31.734	13.938	6.993	16.277	8.415
24	1.662	897	11.497	5.773	11.309	5.708	2.527	1.328	63.677	31.362	13.066	6.676	15.520	7.984
20-24	8.297	4.384	54.944	27.422	56.920	28.667	13.617	7.126	292.705	143.767	67.768	34.243	76.784	39.223
25	1.591	824	12.097	6.127	11.267	5.743	2.555	1.330	66.023	32.927	13.233	6.798	15.227	7.805
26	1.326	659	9.472	4.707	9.052	4.679	1.952	1.052	53.296	26.557	10.540	5.370	11.954	6.123
27	1.476	841	10.161	5.085	9.424	4.924	2.188	1.178	58.200	28.661	11.714	5.980	13.546	6.989
28	1.568	861	9.971	4.982	9.406	4.681	2.192	1.199	57.549	28.498	11.315	5.756	13.515	6.975
29	1.576	853	10.347	5.210	9.580	4.910	2.209	1.152	59.094	29.043	12.048	6.194	13.900	7.212
25-29	7.537	4.038	52.048	26.111	49.021	24.937	11.096	5.911	294.162	145.686	58.850	30.098	68.142	35.104
30	1.675	890	11.588	5.765	10.917	5.477	2.391	1.262	65.771	32.574	12.831	6.659	15.079	7.776
31	1.752	910	12.232	6.179	11.752	6.055	2.513	1.338	73.126	36.758	13.777	7.093	15.707	8.098
32	1.800	952	12.440	6.190	12.350	6.075	2.436	1.256	70.606	35.293	13.616	6.978	15.703	8.100
33	1.681	859	11.940	5.973	11.132	5.608	2.372	1.246	67.236	33.728	12.861	6.622	15.239	8.000
34	1.584	812	10.921	5.407	10.430	5.281	2.299	1.221	61.926	30.926	11.692	5.910	13.526	6.952
30-34	8.492	4.423	59.121	29.514	56.581	28.496	12.011	6.323	338.665	169.279	64.777	33.262	75.254	38.926
35	1.562	810	10.828	5.456	11.734	5.815	2.300	1.214	62.982	31.447	11.580	5.859	13.272	6.766
36	1.557	800	10.592	5.310	10.406	5.279	2.314	1.196	62.079	30.832	12.049	6.184	13.459	6.875
37	1.463	744	10.593	5.248	10.092	5.027	2.275	1.178	60.023	29.952	11.395	5.824	12.923	6.657
38	1.573	833	10.260	5.228	9.946	4.887	2.249	1.203	58.609	29.127	11.273	5.836	13.131	6.655
39	1.618	827	10.305	5.044	10.230	5.066	2.219	1.067	58.791	29.228	11.388	5.747	13.313	6.861
35-39	7.773	4.014	52.578	26.286	52.408	26.074	11.357	5.858	302.484	150.586	57.685	29.450	66.098	33.814
40	1.677	864	10.439	5.291	10.190	5.101	2.248	1.141	60.006	29.881	11.490	5.822	13.524	6.746
41	1.701	885	10.535	5.269	10.602	5.263	2.284	1.206	63.432	31.498	12.219	6.182	13.633	6.869
42	1.638	843	9.853	4.895	9.909	4.920	2.142	1.076	57.190	28.201	11.100	5.504	13.431	6.777
43	1.625	857	10.000	4.836	9.948	4.937	2.157	1.174	55.617	27.573	11.044	5.603	13.351	6.658
44	1.559	754	9.921	4.876	9.827	4.887	2.155	1.168	54.925	27.135	10.928	5.417	13.227	6.464
40-44	8.200	4.203	50.748	25.167	50.536	25.108	10.986	5.765	291.170	144.288	56.781	28.528	67.166	33.514
45	1.610	819	9.837	4.845	9.475	4.600	2.037	1.034	53.340	26.274	10.610	5.271	12.993	6.414
46	1.465	755	9.737	4.773	9.796	4.718	2.031	1.023	53.197	25.647	10.822	5.287	12.866	6.375
47	1.533	772	9.668	4.583	10.417	5.084	2.156	1.042	54.452	26.460	10.815	5.245	12.910	6.300
48	1.558	777	9.284	4.444	9.530	4.569	2.035	990	52.594	25.283	10.117	4.927	12.745	6.091
49	1.621	765	9.310	4.413	9.229	4.347	1.986	904	52.503	24.640	9.663	4.565	12.902	5.967
45-49	7.787	3.888	47.836	23.058	48.447	23.318	10.245	4.993	266.086	128.304	52.027	25.295	64.416	31.147
50	1.496	716	9.164	4.363	8.763	4.143	1.862	798	50.467	23.712	9.505	4.524	11.379	5.377
51	1.568	742	9.498	4.470	9.061	4.200	1.965	941	54.986	25.864	9.341	4.400	11.696	5.528
52	855	423	4.942	2.311	4.939	2.309	1.136	542	27.935	13.155	5.702	2.696	6.901	3.257
53	844	409	4.492	2.092	4.380	2.013	1.004	448	25.660	11.772	4.855	2.249	6.504	2.969
54	877	446	5.084	2.351	4.964	2.250	1.129	512	28.027	13.055	5.486	2.577	7.050	3.296
50-54	5.640	2.736	33.180	15.587	32.107	14.915	7.096	3.241	187.075	87.558	34.889	16.446	43.530	20.427
55	1.090	544	6.408	3.106	6.607	3.087	1.515	720	36.192	16.890	7.212	3.301	8.633	3.973
56	1.350	686	8.294	3.866	8.320	3.824	1.734	825	44.438	20.741	8.483	3.934	10.121	4.613
57	1.387	709	8.553	3.990	8.439	3.912	1.872	842	45.458	21.273	8.754	4.070	10.562	4.955
58	1.411	713	8.607	3.971	8.733	4.011	1.877	864	46.275	21.550	8.924	4.087	10.739	4.968
59	1.355	663	8.571	3.927	8.564	3.896	1.797	838	44.381	20.625	8.308	3.851	10.092	4.569
55-59	6.593	3.315	40.433	18.860	40.663	18.730	8.795	4.089	216.744	101.079	41.681	19.243	50.147	23.078
60	1.340	698	8.495	3.953	9.078	4.205	1.882	922	44.666	20.501	8.269	3.788	10.129	4.585
61	1.299	641	8.229	3.739	8.370	3.809	1.853	875	43.507	19.846	8.227	3.711	9.803	4.450
62	1.323	633	8.115	3.658	8.166	3.745	1.812	851	42.600	19.227	7.922	3.664	9.193	4.164
63	1.249	618	7.670	3.381	7.787	3.463	1.644	745	40.726	18.145	7.585	3.361	8.825	3.945
64	1.175	571	7.174	3.183	7.258	3.187	1.570	682	37.529	16.698	7.109	3.099	8.334	3.684
60-64	6.38													

## Segue Tav. 1 - Popolazione residente per sesso, età e provincia

ETÀ (anni)	PAVIA		CREMONA		MANTOVA		LOMBARDIA		BOLZANO-BOZEN		TRENTO		TRENTINO ALTO ADIGE	
	MF	M	MF	M	MF	M	MF	M	MF	M	MF	M	MF	M
0	5.930	3.057	4.267	2.165	5.013	2.538	131.719	68.015	8.080	4.158	6.414	3.319	14.494	7.477
1	6.044	3.109	4.186	2.158	5.035	2.613	132.192	67.922	7.958	4.069	6.287	3.222	14.245	7.291
2	6.398	3.226	4.437	2.263	5.009	2.527	136.497	69.659	8.327	4.289	6.575	3.403	14.902	7.692
3	6.359	3.294	4.438	2.341	5.218	2.679	136.577	70.415	8.160	4.144	6.842	3.528	15.002	7.672
4	6.594	3.340	4.539	2.345	5.220	2.671	138.439	70.833	8.203	4.131	6.995	3.571	15.198	7.702
meno di 5	31.325	16.026	21.867	11.272	25.495	13.028	675.424	346.844	40.728	20.791	33.113	17.043	73.841	37.834
5	7.025	3.590	4.893	2.563	5.389	2.780	144.871	74.271	8.488	4.370	7.297	3.734	15.785	8.104
6	6.868	3.631	4.871	2.487	5.493	2.854	145.028	74.247	8.714	4.482	7.503	3.820	16.217	8.302
7	6.979	3.556	4.744	2.464	5.493	2.837	143.219	73.461	8.398	4.374	7.427	3.779	15.825	8.153
8	6.718	3.468	4.668	2.364	5.254	2.649	133.477	68.277	8.065	4.140	7.253	3.736	15.318	7.876
9	6.571	3.389	4.531	2.287	5.139	2.663	127.486	65.349	7.723	3.856	6.838	3.531	14.561	7.387
10	34.161	17.634	23.707	12.165	26.768	13.783	694.081	355.605	41.388	21.222	36.318	18.600	77.706	39.822
11	6.238	3.195	4.538	2.312	5.239	2.714	125.523	64.173	7.615	3.864	6.921	3.509	14.536	7.373
12	6.339	3.255	4.553	2.342	5.131	2.590	128.293	65.798	7.493	3.786	6.968	3.584	14.461	7.370
13	6.132	3.151	4.491	2.305	4.837	2.481	116.806	59.443	7.117	3.775	6.664	3.395	13.781	7.170
14	5.739	2.915	4.242	2.170	4.626	2.344	112.235	57.077	6.609	3.359	6.527	3.278	13.136	6.637
15	5.822	2.950	4.193	2.109	4.739	2.431	111.341	56.664	6.530	3.226	6.497	3.299	13.027	6.525
10-14	30.270	15.466	22.017	11.238	24.572	12.560	594.198	303.155	35.364	18.010	33.577	17.065	68.941	35.075
15	5.870	3.021	4.250	2.117	4.712	2.421	111.827	56.792	6.414	3.279	6.477	3.324	12.891	6.603
16	5.814	2.909	4.306	2.160	4.673	2.362	109.991	55.326	6.188	3.175	6.328	3.174	12.516	6.349
17	5.592	2.822	4.173	2.074	4.766	2.417	109.066	55.043	6.031	3.016	6.222	3.205	12.253	6.221
18	5.819	3.047	4.335	2.175	4.590	2.362	110.001	55.949	5.966	3.003	6.296	3.160	12.262	6.163
19	5.727	2.982	4.309	2.121	4.787	2.390	110.976	55.992	5.908	2.974	6.377	3.238	12.285	6.212
15-19	28.822	14.781	21.373	10.737	23.528	11.952	551.861	279.102	30.507	15.447	31.700	16.101	62.207	31.548
20	6.160	3.091	4.572	2.379	4.869	2.487	115.525	57.346	6.120	3.182	6.407	3.293	12.527	6.475
21	6.590	3.351	4.977	2.609	5.361	2.715	127.819	64.110	6.349	3.367	6.704	3.418	13.053	6.785
22	6.714	3.400	4.977	2.558	5.416	2.830	129.441	64.685	6.252	3.211	6.273	3.244	12.525	6.455
23	7.304	3.677	5.058	2.611	5.792	2.989	140.147	70.173	6.424	3.388	6.626	3.474	13.050	6.862
24	7.050	3.613	4.976	2.601	5.955	3.033	135.577	68.078	6.393	3.230	6.384	3.234	12.777	6.464
20-24	33.818	17.132	24.560	12.758	27.393	14.054	648.509	324.392	31.538	16.378	32.394	16.663	63.932	33.041
25	6.626	3.369	4.632	2.401	5.628	2.920	137.288	69.420	6.715	3.454	6.567	3.411	13.282	6.865
26	5.225	2.653	3.432	1.724	3.891	1.958	108.814	54.823	5.265	2.710	4.850	2.449	10.115	5.159
27	5.829	2.947	3.986	2.057	4.530	2.296	119.870	60.117	6.152	3.132	5.579	2.868	11.731	6.000
28	6.047	3.089	3.970	2.050	4.499	2.208	118.464	59.438	6.650	3.435	5.699	2.844	12.349	6.279
29	6.112	3.117	4.216	2.153	4.574	2.314	122.080	61.305	6.572	3.299	5.596	2.845	12.168	6.144
25-29	29.839	15.175	20.236	10.385	23.122	11.696	606.516	305.103	31.354	16.030	28.291	14.817	59.645	30.447
30	7.033	3.608	4.775	2.437	5.010	2.505	135.395	68.063	6.810	3.536	5.851	2.915	12.661	6.451
31	7.752	3.982	5.059	2.616	5.450	2.781	147.368	74.900	6.108	3.099	6.018	3.039	12.126	6.138
32	7.900	4.027	5.144	2.669	5.295	2.650	145.490	73.238	6.113	3.102	5.855	2.987	11.968	6.089
33	7.625	3.785	5.127	2.648	5.445	2.730	138.977	70.340	5.763	2.996	5.667	2.883	11.430	5.879
34	7.282	3.723	4.526	2.342	4.903	2.477	127.505	64.239	5.232	2.637	5.131	2.537	10.363	5.174
30-34	37.592	19.125	24.631	12.712	26.103	13.143	694.735	350.780	30.026	15.370	28.522	14.361	58.548	29.731
35	7.497	3.745	4.624	2.354	4.930	2.477	129.747	65.133	5.161	2.549	5.276	2.645	10.437	5.194
36	7.646	3.870	4.742	2.452	5.284	2.664	128.571	64.662	5.127	2.575	5.216	2.597	10.343	5.172
37	7.519	3.792	4.629	2.380	5.097	2.562	124.546	62.620	5.162	2.630	5.168	2.543	10.330	5.173
38	7.543	3.749	4.657	2.383	5.059	2.601	122.727	61.669	5.094	2.570	5.189	2.663	10.283	5.233
39	7.658	3.848	4.566	2.312	4.998	2.493	123.468	61.666	5.236	2.649	5.116	2.557	10.352	5.206
35-39	37.863	19.004	23.218	11.881	25.368	12.787	629.059	315.750	25.780	12.973	25.965	13.005	51.745	25.978
40	8.014	3.989	4.855	2.444	5.360	2.716	126.126	63.131	5.389	2.689	5.379	2.624	10.768	5.313
41	8.206	4.125	5.027	2.501	5.209	2.596	131.147	65.509	5.447	2.764	5.882	2.989	11.329	5.753
42	7.660	3.862	4.617	2.329	5.143	2.593	121.045	60.157	5.218	2.619	5.576	2.751	10.794	5.370
43	7.848	3.982	4.888	2.452	5.291	2.644	120.144	59.859	5.196	2.602	5.675	2.876	10.871	5.478
44	7.799	3.858	4.849	2.470	5.290	2.611	118.981	58.886	5.130	2.596	5.684	2.846	10.814	5.442
40-44	39.527	19.816	24.236	12.196	26.293	13.160	617.443	307.542	26.380	13.270	28.196	14.086	54.576	27.356
45	7.788	3.848	4.868	2.448	5.472	2.740	116.420	57.474	5.241	2.633	5.744	2.790	10.985	5.423
46	7.723	3.750	5.027	2.456	5.575	2.740	116.774	56.769	5.005	2.378	5.824	2.884	10.829	5.262
47	7.739	3.827	5.075	2.449	5.468	2.701	118.700	57.691	5.228	2.389	6.196	3.039	11.424	5.428
48	7.667	3.732	4.893	2.374	5.489	2.722	114.354	55.132	5.110	2.395	6.304	3.149	11.414	5.544
49	7.818	3.697	4.991	2.343	5.635	2.743	114.037	53.619	5.186	2.390	6.128	2.925	11.314	5.315
45-49	38.735	18.854	24.854	12.070	27.639	13.646	580.285	280.685	25.770	12.185	30.196	14.787	55.966	26.972
50	7.333	3.485	4.824	2.375	5.590	2.706	108.887	51.483	4.767	2.190	5.947	2.790	10.714	4.980
51	7.834	3.740	5.183	2.461	6.020	2.905	115.584	54.509	4.905	2.248	5.772	2.730	10.677	4.978
52	3.685	1.774	2.288	1.107	2.918	1.375	60.446	28.526	3.031	1.364	3.142	1.494	6.173	2.858
53	3.410	1.582	1.942	949	2.521	1.223	54.768	25.297	2.302	1.034	1.995	921	4.297	1.955
54	3.970	1.861	2.310	1.065	2.727	1.294	60.747	28.261	2.404	1.099	2.041	941	4.445	2.040
50-54	26.232	12.442	16.547	7.957	19.776	9.503	400.432	188.076	17.409	7.935	18.897	8.876	36.306	16.811
55	5.630	2.658	3.456	1.614	4.023	1.908	79.676	37.257	2.503	1.136	2.475	1.195	4.978	2.331
56	7.369	3.426	4.207	1.960	5.008	2.362	97.974	45.551	3.604	1.672	4.147	1.907	7.751	3.579
57	7.563	3.650	4.355	2.017	5.078	2.488	100.634	47.197	4.570	2.196	5.195	2.439	9.765	4.635
58	7.768	3.773	4.364	2.016	5.253	2.548	102.540	47.788	4.583	2.097	5.527	2.597	10.110	4.694
59	7.735	3.678	4.342	2.001	5.166	2.438	98.956	45.823	4.575	2.079	5.555	2.611	10.130	4.690
55-59	36.065	17.185	20.724	9.608	24.528	11.744	478.780	223.616	19.835	9.180	22.899	10.749	42.734	19.929
60	7.608	3.503	4.243	2.002	5.038	2.378	99.408	45.837	4.154	1.961	5.234	2.412	9.388	4.373
61	7.526	3.587	4.455	2.107	4.764	2.255	96.734	44.379	4.207	1.986	5.530	2.604	9.737	4.590
62	7.760	3.650	4.107	1.979	4.688	2.300	94.363	43.238	4.052	1.948	5.253	2.486	9.305	4.434
63	7.363	3.531	4.090	1.840	4.577	2.187	90.267	40.598	3.888	1.825	4.817	2.197	8.705	4.022

Segue Tav. 1 — Popolazione residente per sesso, età e provincia

ETÀ (anni)	VERONA		VICENZA		BELLUNO		TREVISO		VENEZIA		PADOVA	
	MF	M	MF	M	MF	M	MF	M	MF	M	MF	M
0	11.591	5.908	11.644	5.925	3.112	1.606	11.033	5.565	13.183	6.821	12.831	6.535
1	11.678	6.047	11.520	5.930	3.024	1.506	11.004	5.758	13.514	6.913	13.133	6.636
2	11.981	6.052	11.948	6.098	3.177	1.604	11.459	5.854	13.823	7.163	13.410	6.847
3	11.980	6.144	12.073	6.165	3.120	1.609	11.211	5.653	13.868	7.072	13.514	6.912
4	12.055	6.164	12.359	6.371	3.253	1.603	11.506	5.851	13.888	7.082	13.598	7.045
meno di 5	59.285	30.315	59.544	30.489	15.686	7.928	56.213	28.681	68.276	35.051	66.486	33.975
5	12.633	6.480	12.835	6.591	3.270	1.641	12.047	6.177	14.501	7.351	14.372	7.313
6	12.938	6.547	13.014	6.707	3.339	1.685	12.427	6.346	14.629	7.465	14.445	7.317
7	12.766	6.496	12.901	6.478	3.296	1.644	12.272	6.165	14.724	7.434	14.727	7.560
8	12.193	6.341	12.122	6.147	3.312	1.693	11.612	5.883	13.950	7.037	14.070	7.283
9	11.638	6.028	11.643	5.983	3.193	1.645	11.264	5.873	13.522	6.933	13.469	7.045
5-9	62.168	31.892	62.515	31.906	16.410	8.308	59.622	30.444	71.326	36.220	71.083	36.310
10	11.637	5.929	11.420	5.835	3.230	1.657	11.296	5.773	13.515	6.998	13.195	6.719
11	11.465	5.834	11.446	5.824	3.116	1.591	11.235	5.772	13.771	7.043	12.888	6.539
12	10.884	5.561	10.811	5.507	3.105	1.528	10.848	5.575	12.467	6.309	12.374	6.344
13	10.350	5.187	9.964	5.033	2.897	1.512	10.295	5.232	11.685	5.861	11.698	5.990
14	10.404	5.226	9.928	5.100	2.852	1.453	10.014	5.180	11.650	5.967	11.517	5.970
10-14	54.740	27.737	53.569	27.299	15.200	7.741	53.688	27.532	63.088	32.178	61.672	31.562
15	10.650	5.380	9.910	4.942	3.004	1.509	10.283	5.188	11.510	5.830	11.755	5.880
16	10.183	5.163	9.711	4.915	3.050	1.538	10.168	5.198	10.936	5.556	11.011	5.560
17	10.037	5.063	9.729	4.912	3.100	1.555	9.966	5.085	10.924	5.669	10.923	5.517
18	9.844	5.132	9.739	4.909	3.060	1.547	9.935	5.023	10.978	5.601	10.765	5.466
19	9.756	4.992	9.748	4.957	3.090	1.557	9.827	4.979	10.772	5.535	10.835	5.472
15-19	50.470	25.730	48.837	24.635	15.304	7.706	50.179	25.473	55.120	28.191	55.287	27.895
20	10.201	5.142	10.028	5.133	3.155	1.568	9.792	4.974	11.147	5.668	11.117	5.740
21	11.206	5.706	10.639	5.473	3.365	1.655	10.537	5.312	12.758	6.561	11.767	5.970
22	10.508	5.192	10.329	5.244	3.180	1.658	9.952	5.177	12.036	6.172	11.451	5.808
23	11.578	5.874	10.786	5.494	3.315	1.696	10.558	5.378	13.149	6.820	11.731	5.944
24	11.417	5.638	10.258	5.165	3.314	1.739	10.082	5.062	12.658	6.461	11.443	5.811
20-24	54.910	27.552	52.040	26.509	16.329	8.316	50.921	25.903	61.748	31.682	57.509	29.273
25	11.876	6.020	11.012	5.520	3.484	1.861	10.638	5.354	13.112	6.726	11.867	6.027
26	8.105	4.091	8.111	4.084	2.505	1.317	7.800	3.928	9.497	4.752	9.225	4.592
27	9.896	4.969	9.836	4.943	2.922	1.511	9.363	4.775	11.837	6.039	10.799	6.501
28	10.235	5.120	9.903	4.927	2.794	1.431	9.174	4.729	11.382	5.716	10.679	5.342
29	9.949	4.998	9.237	4.697	2.812	1.429	8.926	4.430	11.584	5.859	10.394	5.300
25-29	50.061	25.198	48.099	24.171	14.517	7.549	45.901	23.216	57.412	29.092	52.964	26.762
30	10.509	5.306	10.208	5.135	3.041	1.565	9.419	4.686	12.269	6.234	11.127	5.569
31	11.136	5.677	10.550	5.390	3.210	1.707	9.923	5.051	13.437	6.768	11.474	5.762
32	11.273	5.667	10.186	5.233	3.170	1.655	10.001	5.053	12.656	6.349	11.466	5.773
33	10.995	5.592	9.992	5.040	2.918	1.433	9.391	4.814	12.085	5.975	11.213	5.613
34	9.968	5.027	9.040	4.559	2.626	1.345	8.835	4.442	11.172	5.602	9.995	4.978
30-34	53.881	27.269	49.976	25.357	14.965	7.705	47.569	24.046	61.619	30.928	55.278	27.695
35	9.995	5.122	9.184	4.521	2.670	1.349	8.703	4.422	11.816	5.837	10.355	5.139
36	10.020	5.006	9.012	4.565	2.594	1.262	8.471	4.255	11.217	5.607	10.619	5.315
37	9.906	5.031	9.031	4.614	2.748	1.393	8.324	4.170	11.102	5.640	10.305	5.132
38	9.532	4.799	8.477	4.272	2.690	1.362	7.936	3.990	10.322	5.224	9.971	5.045
39	9.775	4.825	8.775	4.468	2.787	1.366	8.211	4.097	10.672	5.330	9.907	4.924
35-39	49.228	24.783	44.479	22.440	13.489	6.732	41.645	20.934	55.129	27.638	51.157	25.555
40	9.833	4.830	8.874	4.485	2.878	1.452	8.511	4.211	11.029	5.533	10.313	5.166
41	10.209	5.099	9.084	4.662	2.888	1.446	8.835	4.477	11.696	5.868	10.517	5.218
42	9.856	4.915	8.637	4.288	2.918	1.461	8.528	4.309	10.700	5.347	9.970	5.044
43	10.007	5.100	8.881	4.431	3.046	1.494	8.774	4.371	11.017	5.482	10.991	5.162
44	10.341	5.173	9.001	4.431	3.048	1.494	9.220	4.484	11.075	5.510	10.413	5.190
40-44	50.246	25.117	44.477	22.297	14.778	7.347	43.868	21.852	55.517	27.740	51.604	25.780
45	10.294	5.085	8.980	4.389	3.040	1.523	9.188	4.506	11.333	5.500	10.368	5.072
46	10.325	5.117	8.783	4.289	2.935	1.431	9.047	4.493	10.612	5.215	10.151	4.967
47	10.234	4.963	8.933	4.385	3.127	1.541	9.134	4.539	11.103	5.321	10.012	4.880
48	9.864	4.800	8.760	4.234	3.175	1.524	9.069	4.364	11.019	5.264	9.761	4.687
49	10.282	4.892	8.560	4.011	3.326	1.564	8.680	4.102	10.704	5.116	9.450	4.569
45-49	50.999	24.857	44.016	21.308	15.603	7.983	45.118	22.004	54.771	26.416	49.742	24.175
50	9.476	4.486	8.021	3.691	3.211	1.554	8.121	3.883	9.876	4.755	8.982	4.291
51	10.032	4.911	8.512	3.965	3.783	1.815	8.873	4.292	11.839	5.647	9.771	4.580
52	5.631	2.697	4.962	2.307	1.169	551	3.819	1.828	5.591	2.639	5.489	2.680
53	4.749	2.295	4.334	2.072	1.563	731	3.630	1.741	5.138	2.448	4.753	2.270
54	4.908	2.422	4.498	2.183	1.825	879	4.425	2.141	5.725	2.782	5.311	2.535
50-54	34.796	16.811	30.327	14.218	11.551	5.530	28.868	13.885	38.169	18.271	34.306	16.356
55	6.827	3.269	5.800	2.792	2.228	1.038	5.993	2.851	7.046	3.373	6.093	3.374
56	8.436	3.948	7.419	3.508	2.777	1.254	7.665	3.659	8.792	4.222	8.260	3.908
57	8.467	3.938	7.588	3.590	2.800	1.288	7.495	3.683	8.985	4.256	8.555	4.015
58	8.800	4.185	7.752	3.629	2.873	1.311	7.850	3.741	9.074	4.372	8.380	4.007
59	8.696	4.155	7.654	3.521	2.828	1.318	7.795	3.777	8.628	4.156	8.355	3.980
55-59	41.226	19.495	36.213	17.040	13.506	6.209	36.798	17.711	42.525	20.379	40.581	19.284
60	8.463	4.012	7.465	3.491	2.834	1.325	7.555	3.587	9.053	4.283	8.444	3.987
61	8.016	3.685	7.289	3.464	2.943	1.337	7.148	3.369	8.298	3.793	7.469	3.562
62	8.002	3.793	7.202	3.348	2.911	1.340	6.988	3.176	8.152	3.839	7.338	3.382
63	7.550	3.498	6.629	3.021	2.651	1.175	6.780	3.068	7.942	3.691	7.154	3.202
64	7.336	3.362	6.350	2.900	2.549	1.103	6.373	2.836	7.544	3.495	6.753	3.064
60-64	39.367	18.350	34.935	16.224	13.888	6.280	34.844	16.036	40.989	19.101	37.158	17.197
65	6.852	3.111	5.864	2.638	2.452	1.070	6.169	2.726	7.027	3.124	6.459	2.874
66	6.568	2.929	5.275	2.313	2.354	992	5.737	2.484	6.838	3.051	6.083	2.773
67	6.332	2.699	5.271	2.278	2.258	922	5.819	2.445	6.648	2.932	6.037	2.602
68	5.994	2.609	5.040	2.149	2.104	888	5.400	2.294	6.241	2.606	5.503	2.407
69	5.741	2.447	4.837	2.002	2.095	848	5.209	2.121	5.805	2.415	5.645	2.456
65-69	31.487	13.785	26.287	11.380	11.263	4.720	28.334	12.070	32.559	14.128	29.727	13.112
70	5.275	2.201	4.533	1.896	1.993	792	4.807	2.003	5.756	2.493	5.272	2.230
71	5.159	2.162	4.297	1.708	1.900	769	4.518	1.861	5.400	2.204	4.997	2.136
72	4.491	1.872	3.770	1.457	1.591	607	4.098	1.660	4.202	1.628	4.454	1.761
73	4.082	1.631	3.580	1.333	1.512	548	3.674	1.479	3.757	1.459	3.655	1.452
74	4.175	1.689	3.366	1.284	1.414	497	3.490	1.380	3.631	1.37		



## Segue Tav. 1 - Popolazione residente per sesso, età e provincia

ETÀ (anni)	ROVIGO		VENETO		PORDENONE		UDINE		GORIZIA		TRIESTE		FRIULI VEN. G.	
	MF	M	MF	M	MF	M	MF	M	MF	M	MF	M	MF	M
0	3.562	1.843	66.956	34.203	3.894	1.997	6.825	3.443	1.906	999	3.181	1.604	15.806	8.043
1	3.409	1.725	67.282	34.515	3.885	1.974	6.926	3.521	1.925	957	3.201	1.670	15.937	8.122
2	3.563	1.877	69.361	35.495	4.045	2.082	6.830	3.509	1.943	1.012	3.212	1.675	16.030	8.278
3	3.603	1.827	69.369	35.382	3.980	2.047	6.903	3.573	1.884	942	3.231	1.646	15.998	8.208
4	3.722	1.940	70.381	36.056	4.037	2.077	7.050	3.607	1.980	1.049	3.329	1.661	16.396	8.394
meno di 5	17.859	9.212	343.349	175.651	19.841	10.177	34.534	17.653	9.638	4.959	16.154	8.256	80.167	41.045
5	3.842	1.951	73.500	37.504	4.183	2.167	7.613	3.850	1.982	1.060	3.519	1.794	17.297	8.871
6	3.933	2.039	74.725	38.106	4.250	2.227	7.600	3.904	2.114	1.055	3.660	1.839	17.624	9.025
7	3.950	2.017	74.636	37.794	4.346	2.258	7.723	3.973	2.142	1.112	3.565	1.864	17.776	9.210
8	3.964	2.027	71.223	36.411	4.045	2.094	7.302	3.676	1.986	1.028	3.274	1.682	16.607	8.457
9	3.922	2.016	68.651	35.315	3.911	1.957	6.977	3.597	1.821	928	3.199	1.641	15.908	8.123
5-9	19.611	10.050	362.735	185.130	20.735	10.703	37.215	18.980	10.045	5.183	17.217	8.820	85.212	43.686
10	3.940	2.017	68.233	34.928	3.839	1.983	7.007	3.595	1.897	978	3.096	1.603	15.839	8.159
11	3.960	2.052	67.881	34.655	3.741	1.930	7.718	4.023	1.932	1.004	3.173	1.626	16.564	8.583
12	3.870	2.039	64.359	32.863	3.609	1.850	6.816	3.562	1.661	844	3.029	1.553	15.115	7.809
13	3.801	2.016	60.690	30.831	3.342	1.684	6.438	3.304	1.631	823	2.786	1.408	14.197	7.219
14	3.837	1.928	60.202	30.824	3.369	1.737	6.302	3.191	1.593	788	2.861	1.433	14.125	7.149
10-14	19.408	10.052	321.365	164.101	17.900	9.184	34.281	17.675	8.714	4.437	14.945	7.823	75.840	38.919
15	4.015	2.040	61.127	30.769	3.360	1.710	6.524	3.246	1.561	772	2.989	1.568	14.434	7.296
16	3.797	1.862	58.856	29.792	3.259	1.686	6.268	3.254	1.566	783	2.842	1.475	13.935	7.198
17	3.773	1.874	58.452	29.675	3.393	1.686	6.316	3.192	1.533	765	2.708	1.377	13.950	7.020
18	3.940	1.979	58.259	29.657	3.467	1.791	6.508	3.325	1.653	811	2.722	1.383	14.350	7.310
19	3.689	1.893	57.717	29.385	3.517	1.724	6.399	3.280	1.552	787	2.925	1.456	14.393	7.247
15-19	19.214	9.648	294.411	149.278	16.996	8.597	32.015	16.297	7.865	3.918	14.186	7.259	71.062	36.071
20	3.775	1.991	59.215	30.216	3.520	1.821	6.754	3.455	1.728	935	3.141	1.619	15.143	7.830
21	4.048	2.121	64.320	32.798	3.688	1.907	8.031	4.139	1.949	972	3.545	1.819	17.213	8.837
22	3.882	2.061	61.338	31.312	3.602	1.888	7.451	3.830	1.997	1.054	3.583	1.880	16.633	8.652
23	3.833	2.031	64.950	33.237	3.935	2.030	8.096	4.187	2.137	1.107	3.973	2.037	18.141	9.361
24	3.785	1.980	62.957	31.856	3.943	2.050	7.927	4.064	2.175	1.115	4.077	2.059	18.122	9.288
20-24	19.323	10.184	312.780	159.419	18.688	9.696	38.259	19.675	9.986	5.183	18.319	9.414	85.252	43.968
25	3.501	1.864	65.490	33.372	4.071	2.095	8.152	4.263	2.113	1.096	4.021	2.009	18.357	9.463
26	2.381	1.212	47.624	23.976	2.968	1.572	6.059	3.087	1.625	824	2.995	1.521	13.647	7.004
27	2.947	1.494	57.600	29.232	3.605	1.832	7.175	3.718	1.909	972	3.741	1.830	16.430	8.352
28	2.882	1.490	57.064	28.755	3.629	1.921	7.049	3.653	1.902	954	3.722	1.832	16.302	8.360
29	2.832	1.410	55.719	28.123	3.555	1.765	7.072	3.619	1.950	989	3.745	1.851	16.322	8.224
25-29	14.543	7.470	283.497	143.458	17.828	9.185	35.507	18.340	9.499	4.835	18.224	9.043	81.058	41.403
30	3.119	1.616	59.692	30.111	3.681	1.886	7.611	4.014	2.151	1.119	4.304	2.147	17.747	9.166
31	3.080	1.509	62.810	31.864	3.881	2.005	8.136	4.269	2.351	1.206	4.665	2.338	19.033	9.818
32	3.235	1.661	61.987	31.391	3.744	1.883	7.808	4.042	2.208	1.106	4.354	2.212	18.114	9.243
33	3.361	1.704	59.955	30.171	3.571	1.846	7.286	3.752	2.135	1.098	4.361	2.180	17.353	8.876
34	3.108	1.547	54.744	27.500	3.399	1.719	6.711	3.458	2.038	1.019	3.837	1.881	15.985	8.077
30-34	15.903	8.037	299.188	151.037	18.276	9.339	37.552	19.535	10.883	5.548	21.521	10.758	88.232	45.180
35	3.157	1.509	55.880	27.899	3.332	1.663	6.878	3.448	1.895	949	3.888	1.906	15.993	7.966
36	3.449	1.761	55.382	27.771	3.164	1.604	6.478	3.249	1.937	984	3.874	1.917	15.453	7.754
37	3.512	1.769	54.928	27.749	3.086	1.496	6.400	3.230	1.915	928	3.788	1.857	15.189	7.514
38	3.381	1.700	52.309	26.392	3.018	1.511	6.222	3.191	1.827	881	3.611	1.726	14.678	7.309
39	3.262	1.570	53.389	26.580	3.096	1.575	6.379	3.238	1.846	936	3.699	1.810	15.020	7.559
35-39	16.761	8.309	271.888	136.391	15.696	7.849	32.357	16.356	9.420	4.678	18.860	9.216	76.333	38.099
40	3.634	1.796	55.072	27.473	3.082	1.548	6.555	3.281	1.965	978	4.005	1.897	15.607	7.704
41	3.722	1.819	56.951	28.589	3.160	1.590	6.906	3.448	2.130	1.059	4.220	2.125	16.416	8.222
42	3.377	1.724	53.986	27.088	3.233	1.618	6.518	3.305	1.922	994	3.870	1.860	15.543	7.777
43	3.699	1.829	55.815	27.869	3.220	1.623	6.845	3.367	2.045	997	3.739	1.778	15.849	7.765
44	3.737	1.872	56.835	28.154	3.360	1.696	7.194	3.584	2.022	971	3.934	1.926	16.510	8.177
40-44	18.169	9.040	278.659	139.173	16.055	8.075	34.018	16.985	10.084	4.999	19.768	9.586	79.925	39.645
45	3.741	1.838	56.944	27.913	3.446	1.757	7.108	3.491	2.033	877	4.193	1.861	16.780	7.986
46	3.951	1.949	55.804	27.461	3.405	1.649	7.277	3.579	2.102	1.008	4.366	1.977	17.150	8.213
47	3.534	1.711	56.077	27.340	3.526	1.767	7.666	3.707	2.161	1.024	4.396	2.009	17.749	8.507
48	3.775	1.863	55.423	26.736	3.448	1.705	7.362	3.473	2.356	1.104	4.817	2.179	17.983	8.461
49	3.667	1.773	54.669	26.027	3.391	1.571	7.378	3.392	2.413	1.139	5.328	2.361	18.510	8.463
45-49	18.668	9.134	278.917	135.477	17.216	8.449	36.791	17.642	11.065	5.152	23.100	10.387	88.172	41.630
50	3.346	1.601	51.033	24.261	3.306	1.568	7.356	3.465	2.350	1.109	5.428	2.482	18.440	8.624
51	3.709	1.709	56.519	26.919	3.901	1.893	8.418	3.982	2.552	1.179	6.008	2.730	20.879	9.784
52	1.924	923	28.585	13.625	1.401	680	3.541	1.701	1.402	677	3.474	1.579	9.818	4.637
53	1.510	748	25.677	12.305	1.590	817	3.746	1.756	883	426	2.051	938	8.270	3.931
54	1.638	750	28.330	13.692	1.797	897	4.252	2.052	920	420	2.307	1.083	9.276	4.452
50-54	12.127	5.731	190.144	90.802	11.995	5.849	27.313	12.956	8.107	3.811	19.268	8.812	66.683	31.422
55	2.458	1.163	37.283	17.860	2.459	1.150	5.295	2.576	885	418	2.354	1.066	10.993	5.210
56	3.098	1.463	46.547	21.962	3.298	1.619	6.600	3.140	1.506	678	4.345	1.961	15.749	7.398
57	3.156	1.448	47.046	22.218	3.178	1.552	6.926	3.331	1.891	872	5.095	2.272	17.090	8.027
58	3.180	1.478	47.909	22.723	3.174	1.489	7.265	3.476	2.093	960	5.196	2.386	17.728	8.311
59	3.081	1.469	47.037	22.376	3.126	1.452	7.193	3.487	2.198	1.008	5.135	2.218	17.652	8.165
55-59	14.973	7.021	225.822	107.139	15.235	7.262	33.279	16.010	8.573	3.936	22.125	9.903	79.212	37.111
60	2.942	1.397	46.756	22.082	3.152	1.500	7.338	3.490	2.059	960	5.209	2.309	17.758	8.259
61	2.916	1.343	44.079	20.553	3.196	1.467	7.135	3.411	2.030	926	5.166	2.309	17.527	8.113
62	2.811	1.349	43.404	20.227	3.130	1.467	7.092	3.351	1.981	872	5.090	2.255	17.293	7.945
63	2.549	1.198	41.255	18.853	2.903	1.307	6.618	3.084	1.794	757	4.854	2.162	16.169	7.310
64	2.622	1.203	39.527	17.963	2.717	1.167	6.301	2.886	1.741	780	4.636	1.982	15.395	6.815
60-64	13.840	6.490	215.021											

Segue Tav. 1 — Popolazione residente per sesso, età e provincia

ETÀ (anni)	IMPERIA		SAVONA		GENOVA		LA SPEZIA		LIGURIA		PIACENZA		PARMA	
	MF	M	MF	M	MF	M	MF	M	MF	M	MF	M	MF	M
0	2.691	1.394	3.562	1.839	13.065	6.763	2.973	1.538	22.291	11.534	3.275	1.643	4.713	2.431
1	2.785	1.408	3.615	1.831	12.820	6.490	2.884	1.473	22.104	11.202	3.380	1.723	4.785	2.463
2	2.805	1.506	3.791	1.983	13.282	6.760	3.120	1.608	22.998	11.857	3.427	1.724	4.894	2.512
3	2.975	1.539	3.798	1.949	13.101	6.788	3.077	1.612	22.951	11.888	3.479	1.811	5.080	2.622
4	2.950	1.482	3.816	1.955	13.215	6.733	3.072	1.556	23.053	11.726	3.489	1.838	5.054	2.606
meno di 5	14.206	7.329	18.582	9.557	65.483	33.534	15.126	7.787	113.397	58.207	17.050	8.739	24.528	12.634
5	3.168	1.628	3.977	1.987	14.479	7.387	3.357	1.696	24.981	12.698	3.832	1.889	5.276	2.722
6	3.244	1.633	4.096	2.097	14.560	7.592	3.441	1.752	25.341	13.074	3.778	1.957	5.117	2.625
7	3.157	1.551	4.109	2.179	14.689	7.559	3.503	1.842	25.458	13.131	3.740	1.929	5.207	2.754
8	3.050	1.519	3.778	1.976	13.960	7.101	3.295	1.720	24.083	12.316	3.622	1.866	5.039	2.613
9	2.969	1.515	3.694	1.932	13.093	6.718	3.115	1.573	22.871	11.738	3.488	1.781	4.851	2.442
5-9	15.588	7.846	19.654	10.171	70.781	36.357	16.711	8.583	122.734	62.957	18.460	9.422	25.490	13.156
10	2.874	1.495	3.575	1.821	13.048	6.636	3.129	1.637	22.626	11.589	3.488	1.830	4.727	2.488
11	2.992	1.560	3.463	1.757	13.073	6.674	2.948	1.493	22.476	11.484	3.583	1.843	4.960	2.574
12	2.910	1.481	3.388	1.724	12.503	6.460	2.846	1.469	21.647	11.134	3.389	1.680	4.504	2.302
13	2.628	1.335	3.218	1.609	11.845	6.087	2.793	1.430	20.484	10.461	3.398	1.761	4.399	2.272
14	2.729	1.403	3.153	1.641	11.695	6.015	2.750	1.419	20.327	10.478	3.341	1.726	4.352	2.220
10-14	14.133	7.274	16.797	8.552	62.164	31.872	14.466	7.448	107.560	55.146	17.199	8.840	22.942	11.856
15	2.579	1.316	3.139	1.587	11.573	5.937	2.804	1.416	20.095	10.256	3.472	1.822	4.345	2.252
16	2.545	1.348	3.170	1.603	11.245	5.651	2.634	1.293	19.594	9.895	3.468	1.686	4.398	2.263
17	2.559	1.317	3.069	1.601	11.490	5.871	2.628	1.331	19.746	10.120	3.177	1.630	4.293	2.263
18	2.498	1.254	3.085	1.542	11.361	5.719	2.554	1.289	19.498	9.804	3.142	1.601	4.385	2.242
19	2.464	1.214	3.095	1.601	11.216	5.772	2.589	1.351	19.364	9.938	3.276	1.739	4.274	2.166
15-19	12.645	6.449	15.558	7.934	56.885	28.950	13.209	6.680	98.297	50.013	16.535	8.478	21.695	11.101
20	2.560	1.253	3.186	1.597	11.819	6.046	2.770	1.385	20.335	10.281	3.295	1.763	4.586	2.301
21	2.742	1.369	3.479	1.726	13.299	6.872	2.963	1.553	22.483	11.520	3.645	1.907	5.044	2.540
22	2.803	1.428	3.567	1.775	13.400	6.812	3.141	1.628	22.911	11.643	3.597	1.799	5.091	2.549
23	3.121	1.602	3.770	1.960	14.920	7.464	3.430	1.838	25.241	12.864	3.785	1.910	5.536	2.906
24	3.107	1.540	4.043	1.997	15.262	7.676	3.495	1.780	25.907	12.993	3.880	1.979	5.571	2.851
20-24	14.333	7.192	18.045	9.055	68.700	34.870	15.799	8.184	116.877	59.301	18.202	9.358	25.828	13.147
25	2.915	1.450	4.002	2.007	15.134	7.572	3.290	1.697	25.341	12.726	3.870	1.951	5.324	2.769
26	2.326	1.142	3.167	1.555	11.590	5.914	2.436	1.238	19.519	9.849	3.111	1.573	4.194	2.091
27	2.749	1.403	3.622	1.816	13.389	6.710	3.095	1.553	22.855	11.482	3.408	1.802	4.792	2.425
28	2.566	1.291	3.591	1.764	13.147	6.502	2.905	1.433	22.209	10.990	3.469	1.780	4.819	2.493
29	2.732	1.334	3.785	1.831	13.523	6.599	3.040	1.531	23.080	11.295	3.586	1.833	4.945	2.496
25-29	13.288	6.620	18.167	8.973	66.783	33.297	14.766	7.452	113.004	56.342	17.444	8.939	24.074	12.274
30	2.935	1.463	4.121	2.050	14.924	7.288	3.312	1.686	25.292	12.487	3.954	2.005	5.327	2.678
31	3.432	1.703	4.457	2.239	16.096	7.913	3.537	1.782	27.522	13.637	4.187	2.203	5.857	2.981
32	3.207	1.547	4.412	2.230	15.996	7.832	3.384	1.692	26.999	13.301	4.047	2.036	5.813	2.912
33	3.175	1.557	4.427	2.203	15.884	7.700	3.421	1.661	26.907	13.121	4.119	2.093	5.987	3.013
34	3.113	1.538	4.157	2.005	14.619	7.223	3.159	1.538	25.048	12.304	3.806	1.996	5.289	2.717
30-34	15.862	7.808	21.574	10.727	77.519	37.956	16.813	8.359	131.768	64.850	20.113	10.333	28.273	14.301
35	3.144	1.576	4.236	2.098	15.069	7.352	3.213	1.564	25.662	12.590	3.754	1.907	5.351	2.721
36	3.207	1.581	4.208	2.052	14.863	7.315	3.113	1.546	25.391	12.494	3.869	1.930	5.554	2.796
37	3.090	1.545	4.230	2.129	14.544	7.097	3.099	1.510	24.963	12.281	3.905	1.979	5.243	2.643
38	3.181	1.613	4.064	2.016	14.808	7.246	3.167	1.575	25.220	12.450	3.789	1.951	5.253	2.657
39	3.176	1.554	4.195	2.057	15.298	7.427	3.269	1.630	25.938	12.668	3.956	2.007	5.289	2.662
35-39	15.798	7.869	20.933	10.352	74.582	36.437	15.861	7.825	127.174	62.483	19.273	9.774	26.890	13.479
40	3.240	1.570	4.359	2.204	16.097	7.775	3.469	1.732	27.165	13.281	4.226	2.113	5.436	2.646
41	3.581	1.811	4.555	2.282	17.134	8.376	3.648	1.742	28.918	14.211	4.343	2.250	5.856	2.944
42	3.175	1.590	4.212	2.123	16.428	7.934	3.583	1.702	27.398	13.349	4.063	2.085	5.567	2.812
43	3.137	1.535	4.305	2.135	16.197	7.977	3.629	1.788	27.268	13.435	4.282	2.157	5.775	2.904
44	3.081	1.501	4.249	2.096	15.878	7.671	3.588	1.731	26.796	12.999	4.328	2.169	5.886	2.930
40-44	16.214	8.007	21.680	10.840	81.734	39.733	17.917	8.695	137.545	67.275	21.242	10.774	28.520	14.236
45	3.085	1.487	4.289	2.154	15.996	7.584	3.634	1.771	27.004	12.996	4.270	2.136	5.943	2.985
46	3.091	1.511	4.193	2.070	15.934	7.638	3.775	1.820	26.993	13.039	4.365	2.180	6.209	3.048
47	3.083	1.423	4.336	2.153	16.464	7.913	3.780	1.824	27.663	13.313	4.273	2.074	6.055	2.908
48	3.224	1.482	4.336	2.071	16.544	7.975	3.780	1.751	27.884	13.279	4.325	2.136	6.079	2.964
49	3.133	1.445	4.341	2.046	17.089	7.983	3.988	1.899	28.551	13.373	4.453	2.160	6.112	2.902
45-49	15.616	7.348	21.495	10.494	82.027	39.093	18.957	9.065	138.095	66.000	21.686	10.686	30.398	14.807
50	3.095	1.432	4.366	2.086	16.452	7.716	3.844	1.755	27.757	12.989	3.989	1.966	5.970	2.804
51	3.239	1.493	4.409	2.050	16.956	7.963	4.119	1.937	28.723	13.443	4.434	2.185	6.528	3.159
52	1.740	809	2.534	1.218	10.085	4.715	2.339	1.089	16.698	7.831	2.384	1.189	3.561	1.688
53	1.709	781	2.435	1.119	9.846	4.528	2.266	1.130	16.256	7.558	2.234	1.071	3.168	1.498
54	1.863	923	2.732	1.314	10.837	5.093	2.490	1.234	17.922	8.564	2.540	1.247	3.473	1.746
50-54	11.646	5.438	16.476	7.787	64.176	30.015	15.058	7.145	107.356	50.385	15.581	7.658	22.700	10.895
55	2.352	1.124	3.371	1.576	12.681	5.850	2.778	1.348	21.182	9.896	3.460	1.646	4.724	2.284
56	2.826	1.287	4.209	2.062	15.258	7.136	3.555	1.733	25.848	12.218	4.328	2.079	5.830	2.799
57	2.955	1.385	4.310	2.060	15.993	7.329	3.513	1.717	26.771	12.491	4.203	2.010	6.105	3.021
58	3.073	1.396	4.257	1.992	15.969	7.369	3.634	1.791	26.933	12.548	4.243	2.085	6.139	3.018
59	2.993	1.401	4.242	1.955	15.258	7.090	3.396	1.635	25.889	12.081	4.129	2.038	5.975	2.852
55-59	14.199	6.593	20.389	9.645	75.159	34.774	16.876	8.224	126.623	59.236	20.363	9.858	28.773	13.974
60	3.019	1.413	4.239	2.016	15.499	7.245	3.494	1.700	26.251	12.374	4.124	2.012	5.991	2.847
61	3.182	1.507	4.286	2.050	15.293	7.061	3.256	1.636	26.017	12.254	3.926	1.896	5.806	2.794
62	3.071	1.441	4.175	1.973	15.204	6.884	3.295	1.522	25.745	11.820	3.892	1.867	5.447	2.593
63	3.073	1.471	3.913	1.826	14.569	6.647	2.979	1.404	24.534	11.348	3.764	1.785	5.296	2.464
64	2.847	1.349	3.804	1.816	13.566	6.057	2.818	1.321	23.035	10.543	3.491	1.624	5.052	

Segue Tav. 1 — Popolazione residente per sesso, età e provincia

ETÀ (anni)	REGGIO NELL'EMILIA		MODENA		BOLOGNA		FERRARA		RAVENNA		FORLÌ		EMILIA-ROMAGNA	
	MF	M	MF	M	MF	M	MF	M	MF	M	MF	M	MF	M
0	5.175	2.693	7.498	3.817	11.157	5.755	4.790	2.481	4.424	2.219	8.584	4.354	49.616	25.393
1	5.084	2.543	7.350	3.755	11.279	5.825	4.866	2.505	4.559	2.312	8.376	4.268	49.679	25.394
2	5.174	2.663	7.360	3.749	11.260	5.757	5.061	2.541	4.663	2.413	8.508	4.339	50.347	25.698
3	5.150	2.658	7.453	3.897	11.305	5.804	5.021	2.573	4.749	2.438	8.526	4.369	50.763	26.172
4	5.152	2.638	7.701	3.957	11.441	5.775	4.981	2.582	4.803	2.528	8.729	4.541	51.350	26.465
meno di 5	25.735	13.195	37.382	19.175	56.442	28.916	24.719	12.682	23.198	11.910	42.723	21.871	251.755	129.122
5	5.412	2.760	7.851	3.999	12.097	6.228	5.242	2.720	5.138	2.562	9.194	4.731	54.042	27.611
6	5.331	2.725	8.000	4.024	12.253	6.224	5.339	2.677	5.258	2.655	9.098	4.669	54.174	27.556
7	5.349	2.711	8.070	4.117	12.495	6.392	5.501	2.850	5.406	2.758	9.429	4.847	55.197	28.358
8	5.045	2.586	7.777	3.931	11.628	6.043	5.348	2.707	5.032	2.618	8.859	4.497	52.350	26.861
9	5.066	2.568	7.576	3.845	11.426	5.890	5.133	2.590	4.952	2.523	8.678	4.378	51.170	26.017
5-9	26.203	13.350	39.274	19.916	59.899	30.777	26.563	13.544	25.786	13.116	45.258	23.122	266.933	136.403
10	5.109	2.589	7.708	3.936	11.175	5.760	5.048	2.546	4.882	2.507	8.497	4.358	50.634	26.014
11	5.136	2.661	7.712	3.973	11.352	5.755	5.293	2.666	5.025	2.570	8.603	4.388	51.664	26.430
12	4.831	2.439	7.061	3.588	10.615	5.515	5.191	2.649	4.627	2.418	8.245	4.215	48.463	24.806
13	4.559	2.336	6.761	3.485	10.668	5.426	4.938	2.551	4.470	2.246	7.970	3.991	47.163	24.068
14	4.765	2.458	6.809	3.429	10.320	5.320	5.073	2.569	4.431	2.242	7.927	4.047	47.018	24.011
10-14	24.400	12.483	36.051	18.411	54.130	27.776	25.543	12.981	23.435	11.983	41.242	20.999	244.942	125.329
15	4.816	2.479	7.057	3.594	10.411	5.271	5.083	2.530	4.459	2.274	7.949	4.128	47.592	24.350
16	4.767	2.520	6.869	3.539	10.048	5.047	4.912	2.501	4.216	2.127	7.543	3.786	46.221	23.469
17	4.743	2.420	6.738	3.433	10.012	5.065	4.795	2.390	4.111	2.090	7.395	3.721	45.264	22.927
18	4.626	2.379	6.811	3.439	10.114	5.149	4.779	2.440	4.088	2.091	7.418	3.718	45.363	23.059
19	4.713	2.320	6.724	3.373	10.201	5.172	4.872	2.438	4.150	2.038	7.737	3.822	45.947	23.068
15-19	23.665	12.118	34.199	17.378	50.786	25.704	24.441	12.289	21.024	10.620	38.042	19.175	230.387	116.873
20	4.912	2.545	7.191	3.679	10.459	5.264	5.003	2.621	4.318	2.195	7.913	4.052	47.677	24.420
21	5.558	2.790	7.966	4.055	11.776	5.849	5.272	2.735	4.630	2.299	8.485	4.311	52.376	26.486
22	5.473	2.799	8.103	4.129	11.977	6.013	5.197	2.634	4.756	2.347	8.432	4.358	52.626	26.628
23	6.017	3.029	8.543	4.400	13.289	6.581	5.629	2.899	5.028	2.459	8.616	4.352	56.473	28.536
24	5.904	3.010	8.660	4.365	13.973	6.968	5.890	2.991	5.068	2.548	8.828	4.486	57.774	29.198
20-24	27.864	14.173	40.463	20.628	61.474	30.675	26.991	13.880	23.800	11.848	42.304	21.559	266.926	135.286
25	5.742	2.947	8.455	4.270	13.935	6.962	5.613	2.857	5.152	2.537	8.813	4.463	56.904	28.756
26	4.147	2.106	6.365	3.166	10.063	4.966	3.937	1.986	3.642	1.795	6.805	3.441	42.264	21.124
27	4.933	2.591	7.349	3.661	12.161	6.127	4.914	2.472	4.406	2.143	7.835	3.852	49.798	25.073
28	4.776	2.398	7.203	3.648	11.939	5.895	4.615	2.263	4.059	1.987	7.473	3.803	48.353	24.267
29	4.903	2.522	7.286	3.755	12.032	5.877	4.648	2.343	4.200	2.063	7.319	3.706	48.919	24.595
25-29	24.501	12.564	36.658	18.500	60.130	29.827	23.727	11.921	21.459	10.525	38.245	19.265	246.238	123.815
30	5.427	2.740	7.791	3.965	13.416	6.581	5.097	2.514	4.559	2.249	7.818	3.959	53.389	26.691
31	5.742	2.868	8.543	4.357	14.419	7.151	5.571	2.791	5.228	2.543	8.612	4.280	58.189	29.174
32	5.825	3.006	8.437	4.218	14.571	7.193	5.453	2.687	5.329	2.580	8.474	4.249	57.949	28.881
33	5.779	2.993	8.297	4.178	14.220	6.946	5.619	2.728	5.538	2.767	9.026	4.546	58.585	29.264
34	5.196	2.591	7.426	3.711	12.881	6.365	5.121	2.536	4.952	2.454	7.924	4.007	52.595	26.377
30-34	27.969	14.198	40.494	20.429	69.507	34.236	26.861	13.256	25.606	12.593	41.884	21.041	280.707	140.387
35	5.278	2.635	7.964	4.046	13.175	6.434	5.184	2.536	4.914	2.429	7.656	3.806	53.276	26.514
36	5.535	2.839	8.067	4.061	13.294	6.551	5.468	2.678	5.276	2.612	8.085	4.078	55.148	27.545
37	5.463	2.774	8.124	4.064	13.338	6.591	5.589	2.739	5.227	2.566	8.084	4.006	54.973	27.362
38	5.273	2.683	7.600	3.830	13.034	6.369	5.472	2.749	4.969	2.474	7.672	3.863	53.062	26.576
39	5.277	2.748	7.519	3.818	13.029	6.497	5.399	2.591	4.891	2.439	7.408	3.790	52.768	26.552
35-39	26.826	13.679	39.274	19.819	65.870	32.442	27.112	13.293	25.277	12.520	38.905	19.543	269.227	134.549
40	5.490	2.828	8.005	4.058	13.601	6.722	5.646	2.790	5.111	2.563	8.023	4.008	55.538	27.728
41	5.793	2.963	8.355	4.246	14.310	7.056	5.869	2.958	5.402	2.763	8.280	4.147	58.208	29.327
42	5.781	2.865	7.938	4.006	13.825	6.787	5.562	2.783	5.115	2.584	7.782	3.967	55.633	27.889
43	5.627	2.867	8.214	4.126	13.815	6.775	5.663	2.811	5.235	2.577	7.981	4.011	56.592	28.228
44	5.673	2.817	8.220	4.153	14.160	7.011	5.614	2.820	5.210	2.621	8.003	3.990	57.094	28.511
40-44	28.364	14.340	40.732	20.589	69.711	34.351	28.354	14.162	26.073	13.108	40.069	20.123	283.065	141.683
45	5.717	2.838	8.404	4.261	14.330	6.974	5.847	2.888	5.133	2.559	8.081	4.050	57.725	28.691
46	6.177	3.017	8.427	4.124	14.635	7.136	5.904	2.847	5.277	2.632	8.039	3.988	59.033	28.972
47	6.098	3.043	8.363	4.148	14.572	7.113	5.794	2.865	5.192	2.594	8.112	4.059	58.459	28.804
48	6.266	3.012	8.467	4.103	14.288	6.866	6.127	2.923	5.248	2.574	8.167	4.035	58.967	28.613
49	6.232	3.045	8.526	4.167	15.152	7.193	6.054	2.875	5.283	2.657	8.104	3.930	59.916	28.929
45-49	30.490	14.955	42.187	20.803	72.977	35.282	29.726	14.398	26.133	13.016	40.503	20.062	294.100	144.009
50	6.048	2.998	8.525	4.215	14.728	6.975	6.114	2.955	5.160	2.471	7.921	3.960	58.455	28.344
51	6.414	3.130	9.281	4.497	15.770	7.629	6.884	3.319	5.404	2.612	8.299	4.025	63.014	30.556
52	6.470	3.170	9.281	4.497	15.770	7.629	6.884	3.319	5.404	2.612	8.299	4.025	63.014	30.556
53	3.071	1.488	4.047	2.344	8.529	4.117	3.475	1.712	2.907	1.433	4.694	2.280	33.750	16.464
54	3.403	1.680	4.459	2.145	8.247	3.902	2.692	1.300	2.480	1.199	3.766	1.838	28.933	13.925
50-54	22.406	10.997	31.042	15.155	54.749	26.200	22.220	10.747	18.751	9.108	28.968	14.244	216.417	105.004
55	4.407	2.152	5.843	2.819	10.625	5.156	4.095	1.936	3.628	1.795	5.691	2.768	42.473	20.556
56	5.367	2.626	7.274	3.569	13.063	6.228	5.147	2.462	4.532	1.833	6.907	3.342	52.448	25.288
57	5.546	2.722	7.345	3.573	13.235	6.271	5.308	2.514	4.590	2.257	7.016	3.390	53.348	25.758
58	5.913	2.874	7.534	3.628	13.326	6.399	5.476	2.617	4.795	2.369	6.974	3.363	54.400	26.353
59	5.669	2.849	7.481	3.571	13.208	6.277	5.219	2.438	4.836	2.362	7.154	3.441	53.671	25.828
55-59	26.902	13.223	35.477	17.160	63.457	30.331	25.245	11.967	22.381	10.966	33.742	16.304	256.340	123.783
60	5.479	2.634	7.332	3.546	12.448	6.020	5.000	2.410	4.784	2.374	6.727	3.235	51.885	25.078
61	5.249	2.539	6.914	3.387	12.079	5.788	5.099	2.411	4.330	2.034	6.638	3.208	50.041	24.057
62	5.100	2.460	6.602	3.206	11.696	5.446	4.735	2.281	4.303	2.062	5.898	2.834	47.673	22.749
63	4.975	2.374	6.491	3.121	11.177	5.135	4.457	2.102	4.158	2.031	5.994	2.841	46.312	21.853
64	4.782	2.286	6.120	2										

Segue Tav. 1 — Popolazione residente per sesso, età e provincia

ETÀ (anni)	MASSA-CARRARA		LUCCA		PISTOIA		FIRENZE		LIVORNO		PISA	
	MF	M	MF	M	MF	M	MF	M	MF	M	MF	M
0	2.600	1.347	5.024	2.542	3.438	1.770	15.027	7.633	4.460	2.333	5.032	2.566
1	2.595	1.304	5.059	2.609	3.436	1.760	14.857	7.682	4.490	2.343	4.681	2.407
2	2.832	1.421	5.139	2.609	3.344	1.723	14.981	7.710	4.508	2.317	4.879	2.516
3	2.671	1.337	5.196	2.677	3.373	1.686	15.429	7.852	4.406	2.243	4.778	2.507
4	2.685	1.342	5.349	2.695	3.340	1.698	15.535	7.971	4.590	2.360	4.952	2.502
meno di 5	13.383	6.751	25.767	13.132	16.931	8.637	75.829	38.848	22.454	11.596	24.322	12.498
5	2.894	1.475	5.412	2.773	3.570	1.785	16.609	8.461	4.640	2.343	5.148	2.601
6	2.966	1.520	5.747	2.836	3.585	1.885	16.326	8.444	4.922	2.467	5.261	2.717
7	3.037	1.581	5.686	2.827	3.541	1.813	16.352	8.354	4.765	2.453	5.175	2.613
8	3.048	1.544	5.472	2.874	3.472	1.756	14.836	7.662	4.437	2.249	4.929	2.534
9	2.961	1.545	5.158	2.582	3.307	1.737	14.518	7.470	4.345	2.257	4.655	2.335
5-9	14.906	7.665	27.475	13.892	17.475	8.976	78.641	40.391	23.109	11.769	25.168	12.800
10	2.782	1.424	5.201	2.636	3.347	1.658	14.579	7.521	4.333	2.249	4.818	2.427
11	2.808	1.434	5.124	2.666	3.259	1.662	15.780	8.182	4.529	2.327	4.694	2.394
12	2.754	1.408	4.960	2.526	3.095	1.574	13.662	7.067	3.915	2.032	4.603	2.432
13	2.848	1.392	4.734	2.366	2.978	1.502	13.144	6.711	3.844	1.903	4.219	2.188
14	2.805	1.404	4.585	2.289	2.995	1.518	12.678	6.473	3.850	1.956	4.132	2.082
10-14	13.997	7.062	24.604	12.483	15.674	7.914	69.843	35.954	20.471	10.467	22.466	11.523
15	2.821	1.445	4.511	2.307	2.966	1.487	12.678	6.386	3.896	1.993	4.361	2.203
16	2.793	1.412	4.552	2.293	3.092	1.568	12.472	6.300	3.861	1.963	4.393	2.260
17	2.704	1.349	4.663	2.415	2.852	1.465	12.605	6.326	3.726	1.848	4.197	2.180
18	2.596	1.315	4.538	2.294	2.955	1.473	12.394	6.339	3.639	1.877	4.103	2.093
19	2.564	1.311	4.638	2.325	3.042	1.519	12.638	6.394	3.695	1.982	4.297	2.210
15-19	13.478	6.832	22.902	11.634	14.907	7.512	62.787	31.745	18.817	9.663	21.351	10.946
20	2.593	1.371	4.724	2.395	3.157	1.608	13.434	6.737	3.945	2.069	4.429	2.267
21	2.809	1.435	4.836	2.445	3.351	1.709	15.417	7.681	4.636	2.516	4.998	2.578
22	2.819	1.435	5.005	2.543	3.477	1.753	15.519	7.656	4.565	2.408	5.220	2.634
23	3.017	1.575	5.425	2.753	3.849	1.941	17.880	8.879	5.415	2.825	5.888	2.999
24	3.012	1.577	5.437	2.721	3.828	1.940	17.092	8.394	5.081	2.560	5.670	2.824
20-24	14.250	7.393	25.427	12.857	17.662	8.951	79.342	39.347	23.642	12.378	26.205	13.302
25	2.871	1.519	5.704	2.867	3.833	1.870	17.606	8.656	5.413	2.737	5.973	2.990
26	1.982	984	4.115	2.067	3.017	1.515	13.484	6.638	4.216	2.109	4.487	2.239
27	2.508	1.249	4.866	2.465	3.314	1.645	14.921	7.336	4.310	2.143	4.706	2.331
28	2.202	1.103	4.590	2.364	3.285	1.644	14.627	7.130	4.113	2.056	4.713	2.352
29	2.451	1.288	4.788	2.406	3.073	1.545	14.420	7.052	4.161	2.073	4.561	2.222
25-29	12.014	6.143	24.063	12.169	16.522	8.219	75.058	36.812	22.213	11.118	24.440	12.134
30	2.798	1.402	5.155	2.560	3.515	1.866	16.589	8.304	4.570	2.183	4.930	2.443
31	2.942	1.494	5.499	2.770	3.810	1.866	18.595	9.102	5.288	2.688	5.576	2.799
32	2.650	1.347	5.286	2.698	3.705	1.876	17.881	8.745	5.154	2.495	5.754	2.847
33	2.783	1.443	5.448	2.782	3.797	1.954	17.703	8.596	4.966	2.489	5.684	2.816
34	2.629	1.282	5.005	2.585	3.658	1.752	15.859	7.788	4.561	2.219	5.337	2.615
30-34	13.802	6.968	26.393	13.395	18.485	9.153	86.627	42.535	24.539	12.074	27.281	13.520
35	2.605	1.277	4.987	2.488	3.677	1.836	16.494	7.993	4.837	2.342	5.321	2.691
36	2.582	1.281	5.063	2.594	3.571	1.766	15.636	7.586	4.570	2.189	5.104	2.612
37	2.586	1.280	4.837	2.395	3.330	1.686	15.279	7.442	4.363	2.175	5.007	2.523
38	2.600	1.350	4.820	2.399	3.352	1.672	15.035	7.379	4.381	2.168	4.972	2.487
39	2.712	1.360	4.860	2.428	3.437	1.742	15.408	7.591	4.492	2.245	5.002	2.442
35-39	13.085	6.548	24.567	12.304	17.367	8.702	77.852	37.991	22.583	11.119	25.406	12.755
40	2.729	1.351	5.097	2.479	3.450	1.747	16.937	8.670	4.902	2.396	5.374	2.700
41	2.980	1.455	5.438	2.734	3.763	1.896	17.926	8.886	5.110	2.496	5.405	2.741
42	2.890	1.451	5.288	2.656	3.394	1.699	15.888	7.821	4.850	2.376	5.259	2.589
43	3.004	1.492	5.352	2.659	3.573	1.753	16.544	8.132	4.822	2.417	5.395	2.691
44	2.903	1.454	5.298	2.620	3.544	1.769	16.160	7.925	4.749	2.357	5.481	2.774
40-44	14.506	7.203	26.473	13.148	17.724	8.864	83.455	41.436	24.433	12.042	26.930	13.495
45	2.886	1.422	5.341	2.666	3.478	1.725	16.388	7.924	4.885	2.466	5.214	2.572
46	2.968	1.474	5.419	2.617	3.679	1.856	16.823	8.087	5.014	2.461	5.507	2.762
47	2.942	1.415	5.653	2.680	3.578	1.793	17.427	8.488	5.122	2.551	5.801	2.881
48	2.956	1.473	5.450	2.625	3.627	1.803	16.869	8.063	4.925	2.415	5.553	2.672
49	3.022	1.416	5.707	2.713	3.822	1.770	17.737	8.569	5.196	2.574	5.864	2.850
45-49	14.774	7.200	27.570	13.301	18.184	8.947	85.244	41.131	25.142	12.467	27.939	13.737
50	2.963	1.379	5.541	2.634	3.837	1.837	18.385	9.220	5.227	2.544	5.859	2.840
51	3.188	1.517	5.704	2.644	3.992	1.974	19.263	9.418	5.977	3.019	6.394	3.220
52	1.511	723	3.091	1.431	2.097	1.025	9.580	4.549	3.008	1.452	3.134	1.542
53	1.486	683	2.550	1.209	1.896	892	8.078	3.833	2.844	1.373	2.666	1.296
54	1.497	700	3.006	1.420	2.012	997	8.598	4.120	2.995	1.473	2.764	1.387
50-54	10.645	5.002	19.892	9.338	13.750	6.725	63.904	31.140	20.051	9.861	20.817	10.285
55	1.827	921	3.689	1.739	2.559	1.228	11.203	5.293	3.520	1.756	3.543	1.761
56	2.630	1.213	4.836	2.291	3.452	1.695	14.453	6.817	4.309	2.092	4.858	2.331
57	2.659	1.293	4.922	2.351	3.379	1.595	14.766	6.859	4.399	2.157	4.974	2.408
58	2.662	1.313	5.010	2.327	3.433	1.638	15.005	6.987	4.463	2.194	5.254	2.537
59	2.628	1.269	4.924	2.228	3.504	1.710	14.753	7.119	4.279	2.073	4.933	2.435
55-59	12.406	6.009	23.381	10.936	16.327	7.866	70.180	33.075	20.970	10.272	23.562	11.472
60	2.592	1.235	5.003	2.369	3.408	1.639	15.478	7.593	4.547	2.222	5.120	2.456
61	2.596	1.224	5.099	2.354	3.386	1.611	15.218	7.094	4.415	2.110	5.075	2.449
62	2.471	1.135	5.180	2.399	3.308	1.591	14.695	6.817	4.343	2.080	5.090	2.426
63	2.283	1.049	4.704	2.159	3.240	1.520	14.687	6.669	4.383	2.026	4.859	2.285
64	2.240	1.035	4.554	2.091	3.130	1.510	13.511	6.300	4.045	1.876	4.401	2.096
60-64	12.182	5.678	24.540	11.372	16.223	7.671	73.589	34.473	21.733	10.314	24.545	11.712
65	2.225	1.001	4.576	2.105	2.910	1.362	12.964	5.961	3.919	1.783	4.496	2.114
66	2.093	962	4.311	1.961	2.872	1.294	12.495	5.683	3.529	1.637	4.148	1.978
67	2.010	915	4.012	1.757	2.721	1.255	12.132	5.385	3.420	1.540	3.952	1.825
68	1.889	804	3.788	1.615	2.478	1.132	11.025	4.820	3.196	1.467	3.741	1.723
69	1.778	761	3.865	1.635	2.410	1.053	11.545	5.195	3.210	1.434	3.568	1.587
65-69	9.995	4.443	20.552	9.073	13.391	6.096	60.161	27.044	17.274	7.861	19.905	9.227
70	1.744	734	3.672	1.603	2.278	1.046	11.867	5.476	3.097	1.344	3.391	1.538
71	1.476	563	3.182	1.481	2.359	1.022	11.018	4.752	3.049	1.317	3.301	1.432
72	1.315	535	2.810	1.333	1.919	792	8.298	3.356	2.198	887	3.097	1.341
73	1.402	548	2.639	1.090	1.767	738	7.753	3.057	2.137	892	2.759	1.116
74	7.640	3.126	15.909	6.487	10.077	4.294	46.555	19.670	12.487	5.230	26.609	1.075
70-74	1.204	423	2.600	922	1.571	630	6.730	2.528	1.792	694</		

## Segue TAV. I - Popolazione residente per sesso, età e provincia

ETÀ (anni)	AREZZO		SIENA		GROSSETO		TOSCANA		PERUGIA		TERNI		UMBRIA	
	MF	M	MF	M	MF	M	MF	M	MF	M	MF	M	MF	M
0	3.960	2.001	2.746	1.428	2.729	1.404	45.016	23.024	6.996	3.584	2.933	1.451	9.929	5.035
1	3.835	2.010	2.723	1.400	2.673	1.337	44.349	22.852	6.968	3.701	2.818	1.472	9.786	5.173
2	3.979	1.964	2.900	1.485	2.777	1.477	45.339	23.222	7.394	3.759	2.966	1.542	10.360	5.301
3	3.900	1.944	2.879	1.530	2.780	1.422	45.412	23.198	7.269	3.707	3.035	1.547	10.304	5.254
4	4.040	2.082	3.149	1.644	2.781	1.462	46.421	23.756	7.322	3.780	2.906	1.464	10.228	5.244
meno di 5	19.714	10.001	14.397	7.487	13.740	7.102	226.537	116.052	35.949	18.531	14.658	7.476	50.607	26.007
5	4.311	2.236	3.083	1.598	2.988	1.542	48.655	24.814	7.684	3.980	3.219	1.637	10.903	5.617
6	4.364	2.265	3.096	1.585	2.980	1.565	49.247	25.284	8.029	4.156	3.168	1.662	11.197	5.818
7	4.268	2.229	3.098	1.599	3.048	1.530	48.970	24.999	8.038	4.134	3.268	1.686	11.306	5.820
8	4.075	2.108	3.043	1.597	2.959	1.485	46.271	23.809	7.687	3.849	3.093	1.653	10.780	5.502
9	4.114	2.089	2.856	1.439	2.741	1.389	44.655	22.843	7.770	3.964	3.041	1.563	10.811	5.527
5-9	21.132	10.927	15.176	7.818	14.716	7.511	237.798	121.749	39.208	20.083	15.789	8.201	54.997	28.284
10	4.041	2.062	2.950	1.563	2.782	1.429	44.833	22.969	7.771	4.054	2.925	1.517	10.696	5.571
11	4.261	2.172	2.966	1.542	2.810	1.453	46.231	23.832	8.167	4.183	3.007	1.533	11.174	5.716
12	3.902	1.988	2.898	1.531	2.548	1.357	42.337	21.915	7.347	3.775	2.751	1.430	10.098	5.205
13	3.886	1.987	2.805	1.437	2.643	1.328	41.101	20.814	7.084	3.633	2.763	1.441	9.847	5.074
14	3.859	1.985	2.756	1.425	2.631	1.338	40.291	20.470	7.220	3.673	2.707	1.398	9.927	5.071
10-14	19.949	10.194	14.375	7.498	13.414	6.905	214.793	110.000	37.589	19.318	14.153	7.319	51.742	26.637
15	3.831	1.941	2.900	1.483	2.840	1.439	40.804	20.684	7.445	3.886	2.840	1.496	10.285	5.382
16	3.823	1.936	2.856	1.455	2.805	1.428	40.647	20.615	7.261	3.766	2.874	1.470	10.135	5.236
17	3.940	2.038	2.912	1.476	2.721	1.374	40.320	20.471	7.313	3.769	2.744	1.383	10.057	5.152
18	3.756	1.903	2.875	1.440	2.748	1.418	39.604	20.152	7.266	3.738	2.760	1.401	10.026	5.139
19	3.870	1.998	2.914	1.468	2.583	1.339	40.241	20.546	7.121	3.588	2.786	1.435	9.907	5.023
15-19	19.220	9.816	14.457	7.322	13.697	6.998	201.616	102.468	36.406	18.747	14.004	7.185	50.410	25.932
20	4.200	2.143	3.085	1.611	2.705	1.416	42.272	21.617	7.567	3.864	2.901	1.497	10.468	5.361
21	4.281	2.178	3.208	1.695	2.988	1.569	46.524	23.806	8.196	4.246	3.063	1.535	11.259	5.781
22	4.672	2.326	3.471	1.776	3.213	1.591	47.961	24.122	8.243	4.235	3.123	1.575	11.366	5.810
23	5.079	2.533	3.751	1.906	3.293	1.695	53.597	27.106	8.553	4.378	3.427	1.772	11.980	6.150
24	4.688	2.361	3.679	1.879	3.186	1.649	51.673	25.905	7.767	3.971	3.194	1.612	10.961	5.583
20-24	22.920	11.541	17.194	8.867	15.385	7.920	242.027	122.556	40.326	20.694	15.708	7.991	56.034	28.685
25	4.398	2.259	3.467	1.788	3.071	1.532	52.336	26.218	7.553	3.777	3.113	1.544	10.666	5.321
26	3.561	1.784	2.733	1.323	2.518	1.279	40.113	19.938	5.946	2.977	2.522	1.226	8.468	4.203
27	3.553	1.752	2.812	1.468	2.526	1.268	43.516	21.657	6.922	3.518	2.764	1.331	9.686	4.849
28	3.742	1.876	2.919	1.473	2.553	1.257	42.744	21.255	6.756	3.398	2.843	1.374	9.599	4.772
29	3.440	1.769	2.729	1.364	2.462	1.196	42.085	20.915	6.564	3.301	2.867	1.425	9.431	4.726
25-29	18.684	9.440	14.660	7.416	13.130	6.532	220.794	109.983	33.741	16.971	14.109	6.900	47.850	23.871
30	3.939	1.984	3.176	1.564	2.848	1.400	47.520	23.545	7.126	3.538	3.059	1.584	10.185	5.122
31	4.319	2.158	3.736	1.843	3.022	1.455	52.787	26.175	8.039	4.000	3.365	1.747	11.404	5.747
32	4.325	2.193	3.585	1.753	3.078	1.524	51.418	25.478	7.890	3.914	3.094	1.525	10.984	5.439
33	4.452	2.237	3.697	1.827	3.201	1.560	51.731	25.704	8.278	4.160	3.368	1.689	11.646	5.849
34	4.017	1.987	3.302	1.642	2.896	1.470	47.264	23.340	7.356	3.584	2.967	1.406	10.323	4.990
30-34	21.052	10.559	17.496	8.629	15.045	7.409	250.720	124.242	38.689	19.196	15.853	7.951	54.542	27.147
35	4.158	2.087	3.277	1.641	2.839	1.375	48.195	23.730	7.575	3.667	2.885	1.434	10.460	5.101
36	4.244	2.168	3.596	1.791	2.894	1.436	47.200	23.423	7.680	3.795	3.096	1.527	10.776	5.322
37	4.007	2.009	3.558	1.787	3.030	1.516	45.997	22.813	7.719	3.896	2.999	1.487	10.718	5.383
38	3.917	2.042	3.539	1.789	2.901	1.462	45.517	22.748	7.580	3.773	3.049	1.511	10.629	5.284
39	3.925	1.948	3.519	1.792	2.935	1.500	46.290	23.048	7.707	3.873	3.065	1.565	10.772	5.438
35-39	20.251	10.254	17.489	8.800	14.599	7.289	233.199	115.762	38.261	19.004	15.094	7.524	53.355	26.528
40	4.457	2.268	3.973	2.066	3.172	1.581	50.091	25.258	8.371	4.139	3.242	1.587	11.613	5.726
41	4.563	2.292	3.905	1.949	3.101	1.506	52.191	25.955	8.539	4.275	3.445	1.688	11.984	5.963
42	4.122	2.108	3.695	1.874	3.140	1.543	48.542	24.117	7.865	3.840	3.218	1.563	11.083	5.403
43	4.449	2.257	3.869	1.960	3.334	1.680	50.342	25.043	8.217	4.111	3.396	1.657	11.613	5.768
44	4.633	2.360	4.039	2.011	3.331	1.714	50.138	24.984	8.720	4.388	3.516	1.751	12.236	6.139
40-44	22.224	11.285	19.481	9.860	16.078	8.024	251.304	125.357	41.712	20.753	16.817	8.246	58.529	28.999
45	4.617	2.320	4.053	2.065	3.329	1.633	50.191	24.793	8.638	4.245	3.513	1.780	12.151	6.025
46	4.713	2.434	4.063	1.984	3.305	1.658	51.491	25.333	8.761	4.412	3.497	1.743	12.258	6.155
47	4.640	2.300	4.146	2.072	3.429	1.696	52.738	25.876	8.663	4.339	3.529	1.739	12.192	6.078
48	4.638	2.198	4.291	2.194	3.439	1.704	51.748	25.147	8.560	4.174	3.550	1.694	12.110	5.868
49	4.981	2.512	4.375	2.154	3.424	1.739	54.128	26.297	8.917	4.359	3.759	1.819	12.676	6.178
45-49	23.589	11.764	20.928	10.469	16.926	8.430	260.296	127.446	43.539	21.529	17.848	8.775	61.387	30.304
50	4.693	2.361	4.280	2.115	3.486	1.670	54.187	26.600	8.534	4.244	3.474	1.657	12.008	5.901
51	4.767	2.378	4.437	2.212	3.676	1.876	57.398	28.258	8.992	4.423	3.701	1.832	12.693	6.255
52	2.769	1.380	2.417	1.155	1.888	929	29.495	14.186	5.119	2.538	2.051	1.016	7.170	3.554
53	2.313	1.131	1.876	926	1.607	774	25.316	12.117	4.085	2.034	1.890	920	5.975	2.954
54	2.474	1.216	2.011	992	1.752	891	27.109	13.196	4.482	2.191	1.991	936	6.473	3.127
50-54	17.016	8.466	15.021	7.400	12.409	6.140	193.505	94.357	31.212	15.430	13.107	6.361	44.319	21.791
55	3.146	1.533	2.826	1.385	2.389	1.163	34.702	16.779	5.927	2.903	2.618	1.287	8.545	4.190
56	4.015	1.977	3.920	1.891	3.130	1.584	45.603	21.891	7.421	3.658	3.243	1.639	10.664	5.297
57	4.204	2.069	3.944	1.922	3.008	1.542	46.255	22.196	7.351	3.645	3.067	1.569	10.418	5.214
58	4.172	2.058	3.915	1.875	3.028	1.510	46.942	22.439	7.335	3.597	3.120	1.553	10.455	5.150
59	4.158	2.062	3.956	1.940	2.959	1.492	46.094	22.328	7.079	3.469	2.881	1.450	9.960	4.919
55-59	19.695	9.699	18.561	9.013	14.514	7.291	219.596	105.633	35.113	17.272	14.929	7.498	50.042	24.770
60	4.062	2.058	3.899	1.915	2.911	1.437	47.020	22.924	7.116	3.530	3.014	1.512	10.130	5.042
61	4.069	1.999	3.776	1.915	2.824	1.437	46.458	22.193	6.965	3.403	2.830	1.441	9.795	4.844
62	3.898	1.911	3.548	1.699	2.681	1.330	45.214	21.388	6.515	3.127	2.619	1.299	9.134	4.426
63	3.607	1.767	3.574	1.768	2.654	1.317	43.991	20.560	6.060	2.878	2.545	1.245	8.605	4.123
64	3.361	1.608	3.233	1.565	2.417	1.177	40.643	19.058	5.869	2.893	2.310			

Segue Tav. 1 — Popolazione residente per sesso, età e provincia

ETÀ (anni)	PESARO E URBINO		ANCONA		MACERATA		ASCOLI PICENO		MARCHE		VITERBO		RIETI	
	MF	M	MF	M	MF	M	MF	M	MF	M	MF	M	MF	M
0	4.554	2.342	5.749	2.995	3.636	1.860	4.736	2.454	18.675	9.651	3.409	1.720	1.803	899
1	4.450	2.269	5.644	2.853	3.609	1.842	4.892	2.474	18.595	9.438	3.486	1.827	1.867	935
2	4.683	2.404	5.682	2.898	3.840	2.018	5.045	2.627	19.250	9.947	3.537	1.789	1.789	1.019
3	4.650	2.365	5.637	2.838	3.797	2.006	5.090	2.605	19.174	9.814	3.561	1.839	1.997	999
4	4.819	2.522	5.672	2.858	3.885	1.965	5.178	2.648	19.554	9.993	3.658	1.900	1.970	1.021
meno di 5	23.186	11.902	28.384	14.442	18.767	9.691	24.941	12.808	95.248	48.843	17.651	9.075	9.607	4.873
5	4.823	2.484	6.110	3.086	4.089	2.059	5.306	2.749	20.328	10.378	3.812	1.980	2.102	1.081
6	4.872	2.465	6.147	3.190	4.212	2.129	5.449	2.828	20.680	10.612	3.972	2.089	2.184	1.127
7	5.141	2.629	6.182	3.188	4.118	2.109	5.522	2.773	20.963	10.699	3.898	2.030	2.256	1.159
8	4.869	2.530	6.018	3.063	3.993	2.021	5.432	2.805	20.312	10.419	3.778	1.909	2.232	1.137
9	4.732	2.472	5.900	3.024	3.974	2.061	5.174	2.660	19.780	10.217	3.560	1.839	2.229	1.131
5-9	24.437	12.580	30.357	15.551	20.386	10.379	26.883	13.815	102.063	52.325	19.020	9.847	11.003	5.635
10	4.779	2.463	5.819	3.010	4.114	2.112	5.266	2.747	19.978	10.332	3.629	1.876	2.135	1.095
11	4.851	2.479	5.953	3.075	4.175	2.096	5.507	2.896	20.486	10.546	3.833	1.923	2.226	1.166
12	4.605	2.372	5.596	2.812	3.959	1.988	5.117	2.574	19.277	9.746	3.627	1.831	2.065	1.052
13	4.387	2.255	5.361	2.769	3.937	2.009	5.046	2.572	18.731	9.605	3.571	1.867	2.002	991
14	4.379	2.293	5.525	2.809	3.834	1.931	5.042	2.482	18.780	9.515	3.405	1.742	1.989	1.013
10-14	23.001	11.862	28.254	14.475	20.019	10.136	25.978	13.271	97.252	49.744	18.065	9.239	10.417	5.317
15	4.451	2.248	5.868	2.964	3.936	2.012	5.245	2.659	19.500	9.883	3.558	1.777	2.086	1.085
16	4.297	2.174	5.498	2.801	3.903	1.969	5.126	2.568	18.824	9.512	3.741	1.893	2.076	1.040
17	4.129	2.076	5.500	2.790	4.034	2.154	4.815	2.401	18.478	9.421	3.681	1.855	2.085	1.085
18	4.240	2.117	5.526	2.775	3.950	2.055	4.791	2.444	18.507	9.391	3.561	1.866	1.998	1.030
19	4.154	2.115	5.494	2.810	4.047	2.109	4.818	2.447	18.513	9.481	3.487	1.786	1.992	1.003
15-19	21.271	10.730	27.886	14.140	19.870	10.298	24.795	12.519	93.822	47.688	18.028	9.177	10.237	5.243
20	4.432	2.243	5.691	2.959	4.189	2.080	4.992	2.507	19.304	9.789	3.463	1.796	2.132	1.098
21	4.710	2.399	6.080	3.146	4.205	2.157	5.094	2.561	20.089	10.263	3.664	1.867	2.161	1.168
22	4.687	2.375	5.685	2.885	3.830	1.977	4.884	2.454	19.086	9.691	3.929	1.992	2.111	1.128
23	4.713	2.403	5.896	3.098	4.084	2.037	4.952	2.460	19.645	9.998	4.516	2.344	2.181	1.136
24	4.508	2.311	5.963	3.004	4.030	2.052	4.818	2.400	19.319	9.767	3.918	2.060	1.873	994
20-24	23.050	11.731	29.315	15.092	20.338	10.303	24.740	12.382	97.443	49.508	19.490	10.559	10.458	5.524
25	4.752	2.441	5.977	3.023	3.698	1.847	4.622	2.313	19.049	9.624	3.615	1.851	1.751	898
26	3.617	1.856	4.839	2.453	3.036	1.539	3.778	1.879	15.270	7.727	3.043	1.514	1.369	694
27	4.009	2.020	5.139	2.524	3.271	1.652	3.927	1.963	16.346	8.159	3.069	1.507	1.511	758
28	3.809	1.985	5.143	2.554	3.358	1.663	4.065	2.054	16.375	8.256	2.920	1.458	1.504	768
29	3.634	1.917	5.106	2.507	3.249	1.593	3.911	1.908	15.900	7.925	2.841	1.400	1.431	706
25-29	19.821	10.219	26.204	13.061	16.612	8.294	20.303	10.117	82.940	41.691	15.488	7.730	7.566	3.824
30	3.963	1.999	5.414	2.636	3.607	1.765	4.329	2.127	17.313	8.527	3.169	1.634	1.608	803
31	4.402	2.215	5.991	2.914	4.019	2.028	5.070	2.516	19.482	9.673	3.552	1.760	1.848	900
32	4.423	2.221	6.209	2.985	4.269	2.088	5.238	2.587	20.139	9.881	3.721	1.871	1.724	862
33	4.590	2.311	6.093	2.910	4.425	2.176	5.324	2.642	20.432	10.039	3.547	1.786	1.755	887
34	4.075	2.038	5.624	2.731	4.047	2.022	4.747	2.316	18.493	9.107	3.346	1.646	1.672	821
30-34	21.453	10.784	29.331	14.176	20.367	10.079	24.708	12.188	95.859	47.227	17.335	8.897	8.607	4.273
35	4.170	2.060	5.787	2.724	3.952	1.928	4.815	2.336	18.724	9.048	3.925	1.980	1.669	863
36	4.282	2.109	5.734	2.746	3.981	1.952	4.801	2.408	18.798	9.215	3.337	1.743	1.799	887
37	4.329	2.152	5.865	2.866	4.028	1.992	4.869	2.480	19.091	9.490	3.433	1.719	1.742	888
38	4.202	2.154	5.562	2.697	3.775	1.843	4.689	2.271	18.228	8.965	3.395	1.725	1.735	861
39	4.233	2.090	5.653	2.795	3.920	1.922	4.506	2.238	18.312	9.045	3.461	1.744	1.715	850
35-39	21.216	10.565	28.601	13.828	19.656	9.637	23.680	11.733	93.153	45.763	17.551	8.911	8.660	4.349
40	4.560	2.266	6.214	3.046	4.105	2.091	4.947	2.495	19.826	9.898	3.466	1.710	1.930	975
41	4.441	2.269	6.311	3.148	4.312	2.119	5.176	2.606	20.240	10.142	3.803	1.887	2.049	1.050
42	4.079	2.045	5.760	2.876	4.061	2.089	4.776	2.343	18.676	9.353	3.632	1.836	1.843	907
43	4.450	2.266	6.024	2.883	4.176	2.090	5.111	2.592	19.761	9.831	3.741	1.891	1.905	974
44	4.713	2.410	6.262	3.120	4.429	2.192	5.043	2.505	20.447	10.227	3.931	1.948	2.026	1.005
40-44	22.243	11.256	30.571	15.073	21.083	10.581	25.053	12.541	98.950	49.451	18.573	9.272	9.753	4.911
45	4.655	2.345	6.220	3.053	4.238	2.061	4.971	2.468	20.084	9.927	3.835	1.871	2.054	1.026
46	4.645	2.309	6.308	3.104	4.275	2.142	5.112	2.566	20.340	10.121	3.933	1.973	2.170	1.089
47	4.491	2.219	6.225	3.105	4.260	2.126	4.962	2.413	19.938	9.863	4.080	2.058	2.089	1.019
48	4.578	2.310	6.347	3.103	4.187	2.065	5.031	2.484	20.143	9.962	3.981	1.999	2.010	975
49	4.701	2.306	6.428	3.205	4.276	2.035	5.037	2.489	20.442	10.035	4.036	2.011	2.198	1.071
45-49	23.070	11.489	31.528	15.570	21.236	10.429	25.113	12.420	100.947	49.908	19.865	9.912	10.521	5.180
50	4.440	2.186	6.055	2.890	4.058	1.933	4.689	2.300	19.242	9.309	3.855	1.902	1.952	944
51	5.035	2.488	6.781	3.288	4.421	2.161	5.079	2.422	21.316	10.359	4.294	2.092	2.198	1.127
52	2.541	1.230	3.651	1.808	2.469	1.197	2.766	1.346	11.427	5.581	2.087	1.055	1.284	618
53	2.018	979	3.111	1.499	2.053	1.021	2.356	1.122	9.538	4.621	1.776	885	1.028	517
54	2.465	1.206	3.226	1.494	2.421	1.156	2.674	1.321	10.786	5.177	1.962	908	1.185	568
50-54	16.499	8.089	22.824	10.979	15.422	7.468	17.564	8.511	72.309	35.047	13.974	6.842	7.647	3.774
55	3.323	1.716	4.498	2.146	3.305	1.551	3.551	1.672	14.677	7.085	2.658	1.322	1.599	796
56	4.252	2.070	5.525	2.565	3.983	1.957	4.149	2.074	17.909	8.666	3.275	1.625	1.912	912
57	4.213	2.076	5.496	2.582	3.914	1.881	4.078	1.951	17.701	8.490	3.080	1.510	1.877	938
58	4.241	2.089	5.580	2.662	3.822	1.850	4.126	1.953	17.769	8.564	3.462	1.774	1.975	957
59	4.159	2.004	5.503	2.592	3.850	1.909	4.006	1.881	17.518	8.386	3.236	1.633	1.926	978
55-59	20.188	9.955	26.602	12.547	18.874	9.158	19.910	9.531	85.574	41.191	15.711	7.864	9.289	4.581
60	4.124	1.987	5.579	2.629	3.855	1.873	4.148	2.018	17.706	8.507	3.548	1.749	1.823	897
61	3.899	1.933	5.292	2.448	3.972	1.856	4.117	1.978	17.280	8.215	3.265	1.616	1.936	1.014
62	3.425	1.622	4.951	2.278	3.465	1.663	3.800	1.766	15.641	7.329	3.084	1.515	1.775	887
63	3.362	1.633	4.808	2.278	3.375	1.611	3.562	1.639	15.107	7.161	2.884	1.427	1.662	805
64	3.220	1.503	4.423	2.036	3.135	1.486	3.401	1.588	14.179	6.613	2.631	1.297	1.599	809
60-64	18.030	8.678	25.053	11.669	17.802	8.489	19.028	8.989	79.913	37.825	15.412	7.604	8.795	4.412

Seque Tav. 1 — Popolazione residente per sesso, età e provincia

ETÀ (anni)	ROMA		LATINA		FROSINONE		LAZIO		L'AQUILA		TERAMO		PESCARA	
	MF	M	MF	M	MF	M	MF	M	MF	M	MF	M	MF	M
0	58.790	30.381	7.285	3.697	6.596	3.384	77.883	40.081	3.792	1.955	3.856	2.000	4.231	2.195
1	59.376	30.679	7.170	3.712	6.479	3.308	78.378	40.461	3.799	1.994	3.946	1.968	4.305	2.280
2	60.754	30.774	7.260	3.711	6.669	3.424	80.190	40.717	3.897	2.011	4.223	2.178	4.466	2.285
3	59.930	30.915	7.205	3.631	6.657	3.439	79.350	40.823	4.011	2.030	4.232	2.159	4.425	2.283
4	61.424	31.233	7.467	3.807	6.849	3.505	81.368	41.466	4.164	2.132	4.342	2.269	4.399	2.225
meno di 5	300.274	153.982	36.387	18.558	33.250	17.060	397.169	203.548	19.663	10.122	20.599	10.574	21.826	11.268
5	64.026	33.004	7.677	3.972	7.092	3.649	84.709	43.686	4.403	2.211	4.527	2.330	4.612	2.344
6	63.882	32.800	7.486	3.863	7.209	3.639	84.733	43.518	4.459	2.347	4.535	2.283	4.931	2.632
7	64.742	33.205	7.631	3.854	7.246	3.679	85.773	43.927	4.680	2.487	4.617	2.399	4.777	2.514
8	61.098	31.390	7.330	3.775	7.105	3.628	81.543	41.839	4.496	2.285	4.365	2.271	4.610	2.403
9	58.172	29.628	6.983	3.540	7.074	3.673	78.018	39.811	4.620	2.390	4.260	2.179	4.492	2.301
5-9	311.920	160.027	37.107	19.004	35.726	18.268	414.776	212.781	22.658	11.720	22.304	11.462	23.422	12.194
10	57.198	29.443	7.047	3.573	6.992	3.567	77.001	39.554	4.655	2.382	4.162	2.152	4.397	2.296
11	54.998	28.154	6.995	3.590	7.755	3.975	75.807	38.808	4.811	2.459	4.359	2.246	4.472	2.201
12	52.406	26.715	6.479	3.368	6.992	3.575	71.569	36.541	4.552	2.318	4.189	2.194	4.258	2.182
13	50.682	25.928	6.317	3.216	6.974	3.520	69.546	35.522	4.366	2.243	4.055	2.044	4.076	2.083
14	49.857	25.263	6.241	3.180	6.761	3.517	68.253	34.715	4.540	2.346	3.992	2.032	4.036	2.028
10-14	265.141	135.503	33.079	16.927	35.474	18.154	362.176	185.140	22.924	11.748	20.757	10.688	21.239	10.790
15	49.769	25.310	6.295	3.203	7.067	3.665	68.775	35.040	4.708	2.404	4.139	2.118	4.038	2.076
16	48.836	24.730	6.344	3.309	7.287	3.750	68.284	34.722	4.784	2.450	3.909	2.019	4.040	2.035
17	47.990	24.074	6.299	3.209	6.896	3.494	66.951	33.717	4.744	2.418	3.955	2.015	4.020	2.038
18	46.681	23.451	5.931	3.087	6.581	3.437	64.752	32.871	4.530	2.302	3.747	1.916	3.706	1.864
19	46.826	23.899	5.783	2.959	6.444	3.362	64.532	33.009	4.381	2.188	3.673	1.917	3.756	1.902
15-19	240.102	121.464	30.652	15.767	34.275	17.708	333.294	169.359	23.147	11.762	19.423	9.985	19.560	9.915
20	48.399	24.481	6.195	3.090	6.648	3.423	66.837	33.888	4.433	2.276	3.720	1.951	3.957	1.988
21	50.323	25.358	6.504	3.346	6.974	3.639	69.626	35.378	4.534	2.365	3.828	2.012	4.051	2.043
22	50.662	25.199	6.619	3.286	6.763	3.562	70.084	35.167	4.468	2.229	3.739	1.925	3.844	1.962
23	55.389	27.173	7.120	3.635	7.103	3.736	76.309	38.024	4.703	2.438	3.991	2.063	4.068	2.029
24	55.387	27.248	6.875	3.603	6.605	3.377	74.658	37.282	4.246	2.180	3.544	1.893	3.923	1.936
20-24	260.160	129.459	33.313	16.960	34.093	17.737	357.514	179.739	22.384	11.488	18.822	9.844	19.843	9.958
25	54.467	26.432	6.213	3.117	5.530	2.776	71.576	35.074	3.599	1.853	3.336	1.743	3.646	1.845
26	44.497	21.555	3.959	1.993	3.867	2.002	56.735	27.758	2.696	1.336	2.731	1.370	2.841	1.432
27	48.517	23.447	4.722	2.358	4.633	2.285	62.452	30.355	3.093	1.622	2.910	1.499	3.127	1.549
28	50.222	24.185	4.945	2.434	4.539	2.301	64.130	31.146	3.013	1.545	2.999	1.513	3.095	1.472
29	49.973	23.998	4.783	2.360	4.177	2.068	63.205	30.532	2.903	1.424	2.856	1.474	2.983	1.464
25-29	247.676	119.617	24.622	12.822	22.746	11.432	318.098	154.865	15.304	7.780	14.832	7.599	15.692	7.762
30	54.199	26.216	5.331	2.689	4.775	2.445	69.082	33.787	3.153	1.561	3.071	1.572	3.198	1.555
31	58.417	28.216	5.841	2.989	5.503	2.851	75.161	36.716	3.731	1.865	3.552	1.773	3.749	1.860
32	57.103	27.368	5.623	2.842	5.504	2.732	73.675	35.675	3.429	1.706	3.448	1.747	3.834	1.831
33	56.844	27.665	5.546	2.776	5.365	2.685	73.057	35.799	3.467	1.667	3.566	1.815	3.546	1.767
34	52.291	25.258	5.319	2.693	5.134	2.519	67.762	32.937	3.428	1.701	3.363	1.735	3.573	1.771
30-34	278.854	134.723	27.660	13.989	26.281	13.232	358.737	174.914	17.208	8.500	17.000	8.642	17.900	8.784
35	52.884	25.581	5.277	2.720	5.384	2.690	69.139	33.834	3.447	1.692	3.614	1.759	3.614	1.780
36	53.543	25.638	5.381	2.724	5.441	2.712	69.501	33.704	3.472	1.660	3.544	1.755	3.501	1.699
37	53.498	25.935	5.163	2.583	5.474	2.733	69.310	33.858	3.559	1.704	3.529	1.825	3.599	1.735
38	51.251	24.798	4.751	2.413	5.481	2.791	66.613	32.588	3.683	1.769	3.448	1.659	3.625	1.744
39	51.103	25.022	4.862	2.441	5.442	2.631	66.583	32.688	3.631	1.698	3.319	1.690	3.506	1.695
35-39	262.279	126.974	25.434	12.881	27.222	13.557	341.146	166.672	17.792	8.523	17.454	8.688	17.845	8.653
40	52.416	25.638	5.014	2.554	5.815	2.855	68.641	33.732	3.891	1.902	3.692	1.944	3.718	1.732
41	54.247	26.500	5.276	2.692	6.020	3.001	71.395	35.130	4.237	2.030	3.711	1.843	3.941	1.953
42	50.780	24.973	4.785	2.385	5.638	2.827	66.678	32.928	3.898	1.877	3.476	1.753	3.654	1.739
43	49.482	24.280	4.742	2.358	5.526	2.722	65.396	32.225	4.131	1.983	3.434	1.803	3.683	1.788
44	50.017	24.511	4.807	2.399	5.766	2.899	66.547	32.762	4.363	2.147	3.609	1.822	3.735	1.855
40-44	256.942	125.902	24.624	12.388	28.765	14.304	338.657	166.777	20.520	9.939	17.922	9.165	18.731	9.067
45	49.634	24.240	4.791	2.375	5.831	2.799	66.145	32.311	4.255	2.029	3.374	1.726	3.738	1.859
46	47.558	22.886	4.429	2.224	5.540	2.812	63.630	30.984	4.232	1.968	3.414	1.661	3.721	1.841
47	49.043	23.696	4.930	2.439	5.988	2.975	66.130	32.187	4.437	2.132	3.545	1.744	3.498	1.739
48	47.898	23.083	4.635	2.240	5.643	2.733	64.167	31.030	4.239	2.047	3.306	1.661	3.524	1.704
49	47.970	22.770	4.629	2.242	5.787	2.821	64.620	30.915	4.339	2.050	3.444	1.651	3.551	1.708
45-49	242.103	116.675	23.414	11.520	28.789	14.140	324.692	157.427	21.502	10.226	17.083	8.443	18.032	8.851
50	45.374	21.314	4.328	2.122	5.315	2.578	60.824	28.860	4.009	1.836	3.211	1.573	3.315	1.592
51	47.890	22.611	4.935	2.375	6.383	3.152	65.700	31.357	4.532	2.061	3.396	1.649	3.648	1.713
52	26.490	12.577	2.306	1.138	2.833	1.386	35.000	16.774	2.356	1.150	1.995	971	2.089	1.003
53	24.913	11.677	2.150	1.045	2.589	1.250	32.456	15.374	2.068	960	1.668	790	1.795	883
54	27.357	13.083	2.414	1.174	2.890	1.410	35.808	17.143	2.366	1.105	1.866	906	1.992	951
50-54	172.024	81.262	16.133	7.854	20.010	9.776	229.788	109.508	15.331	7.112	12.136	5.889	12.839	6.142
55	32.199	15.299	3.108	1.567	4.018	1.957	43.582	20.941	3.255	1.547	2.535	1.234	2.517	1.185
56	38.522	18.379	3.641	1.833	4.926	2.409	52.276	25.158	3.619	1.715	3.016	1.433	2.988	1.413
57	37.344	17.523	3.523	1.728	4.634	2.246	50.588	23.945	3.453	1.652	2.836	1.413	2.860	1.377
58	38.801	18.510	3.700	1.839	4.893	2.326	52.831	25.406	3.778	1.781	2.970	1.393	3.007	1.415
59	36.666	17.228	3.395	1.701	4.592	2.202	49.815	23.742	3.581	1.679	2.727	1.305	2.892	1.392
55-59	183.532	86.939	17.367	8.668	23.063	11.140	248.962	119.192	17.686	8.374	14.084	6.778	14.264	6.782
60	35.168	16.815	3.318	1.661	4.553	2.149	48.410	23.271	3.411	1.628	2.837	1.352	2.744	1.291
61	34.172	16.152	3.362	1.711	4.860	2.391	47.595	22.884	3.762	1.829	3.094	1.522	2.978	1.418
62	32.948	15.474	3.410	1.688	5.177	2.544	46.394	22.108	3.925	1.869	2.862	1.381	2.928	1.412
63	30.819	14.300	3.148	1.607	4.564	2.236	43.077	20.375	3.279	1.582	2.595	1.294	2.701	1.288

## Segue Tav. 1 — Popolazione residente per sesso, età e provincia

ETÀ (anni)	CHIETI		ABRUZZI		ISERNIA		CAMPBASSO		MOLISE		CASERTA		BENEVENTO	
	MF	M	MF	M	MF	M	MF	M	MF	M	MF	M	MF	M
0	5.148	2.662	17.027	8.812	1.332	672	3.335	1.670	4.667	2.342	13.770	7.186	4.588	2.378
1	5.081	2.598	17.131	8.840	1.229	626	3.372	1.734	4.601	2.360	13.649	7.129	4.528	2.320
2	5.248	2.685	17.834	9.159	1.298	643	3.544	1.825	4.842	2.468	14.196	7.304	4.794	2.436
3	5.505	2.840	18.173	9.312	1.337	716	3.520	1.805	4.857	2.521	14.982	7.735	4.954	2.504
4	5.581	2.854	18.486	9.480	1.384	703	3.684	1.840	5.068	2.543	14.649	7.541	5.077	2.610
meno di 5	26.563	13.639	88.651	45.603	6.580	3.360	17.455	8.874	24.035	12.234	71.246	36.895	23.941	12.248
5	5.571	2.917	19.113	9.802	1.474	745	3.836	1.932	5.310	2.677	15.073	7.698	5.209	2.690
6	5.828	2.987	19.753	10.249	1.428	710	3.816	1.986	5.244	2.696	15.524	7.941	5.235	2.702
7	5.617	2.952	19.691	10.352	1.509	802	3.907	2.002	5.416	2.804	15.636	8.048	5.445	2.806
8	5.376	2.768	18.847	9.727	1.466	740	3.725	1.918	5.191	2.658	14.948	7.752	5.225	2.673
9	5.256	2.690	18.628	9.560	1.456	752	3.825	2.001	5.281	2.753	14.522	7.402	5.126	2.659
5-9	27.648	14.314	96.032	49.690	7.333	3.749	19.109	9.839	26.442	13.588	75.703	38.841	26.240	13.930
10	5.395	2.750	18.609	9.580	1.432	763	3.880	2.012	5.312	2.775	14.136	7.206	5.149	2.677
11	5.701	2.938	19.343	9.844	1.631	828	4.085	2.072	5.716	2.900	14.573	7.534	5.462	2.856
12	5.271	2.691	18.270	9.385	1.459	741	3.647	1.794	5.106	2.535	13.314	6.858	4.977	2.531
13	5.296	2.701	17.793	9.071	1.456	752	3.611	1.795	5.067	2.547	12.854	6.604	4.830	2.469
14	5.197	2.647	17.765	9.053	1.502	753	3.560	1.832	5.062	2.585	12.235	6.419	4.641	2.373
10-14	26.860	13.727	91.780	46.933	7.480	3.837	18.783	9.505	26.263	13.342	67.112	34.821	25.059	12.906
15	5.410	2.813	18.295	9.411	1.498	780	3.777	1.950	5.275	2.730	12.578	6.388	4.650	2.396
16	5.300	2.709	18.033	9.213	1.600	815	3.700	1.956	5.300	2.771	12.341	6.358	4.755	2.488
17	5.293	2.822	18.012	9.293	1.598	818	3.641	1.808	5.239	2.626	12.248	6.265	4.614	2.316
18	5.179	2.740	17.162	8.822	1.515	781	3.477	1.803	4.992	2.584	11.049	5.644	4.401	2.201
19	5.391	2.843	17.201	8.850	1.523	772	3.422	1.784	4.945	2.556	10.504	5.442	4.248	2.210
15-19	26.573	13.927	88.703	45.589	7.734	3.966	18.017	9.301	25.751	13.267	58.720	30.097	22.668	11.611
20	5.444	2.893	17.554	9.108	1.467	748	3.241	1.668	4.708	2.416	10.736	5.598	4.380	2.325
21	5.718	3.058	18.131	9.478	1.406	745	3.342	1.802	4.748	2.547	11.064	5.602	4.405	2.332
22	5.532	2.915	17.583	9.031	1.467	776	3.518	1.815	4.985	2.591	10.512	5.191	4.410	2.312
23	5.369	2.735	18.131	9.265	1.417	740	3.388	1.794	4.805	2.534	10.827	5.426	4.277	2.210
24	4.986	2.607	16.699	8.616	1.274	650	3.039	1.548	4.313	2.198	10.008	4.972	3.868	2.033
20-24	27.049	14.208	88.098	45.498	7.031	3.659	18.528	8.627	23.559	12.286	53.147	26.789	21.340	11.212
25	4.555	2.279	15.136	7.720	1.107	580	2.647	1.381	3.754	1.961	9.738	4.853	3.456	1.825
26	3.471	1.742	11.739	5.880	914	470	2.226	1.116	3.140	1.586	8.028	4.040	2.832	1.414
27	3.990	2.045	13.120	6.715	892	439	2.258	1.142	3.150	1.581	7.414	3.669	2.749	1.356
28	3.535	1.703	12.642	6.233	807	414	2.005	1.039	2.812	1.453	7.916	3.899	3.014	1.520
29	3.697	1.922	12.439	6.284	850	453	2.084	1.042	2.934	1.495	7.656	3.797	2.630	1.341
25-29	19.248	9.691	65.076	32.832	4.570	2.356	11.220	5.720	15.790	8.076	40.752	20.258	14.681	7.456
30	3.980	2.045	13.402	6.733	946	483	2.438	1.210	3.384	1.693	8.018	3.844	3.015	1.501
31	4.755	2.428	15.787	7.926	1.111	535	2.894	1.445	4.005	1.980	9.146	4.453	3.578	1.751
32	4.645	2.310	15.356	7.594	1.057	524	2.928	1.402	3.985	1.926	8.767	4.296	3.477	1.698
33	4.369	2.268	14.948	7.517	1.039	510	2.650	1.283	3.689	1.793	8.492	4.077	3.457	1.730
34	4.498	2.185	14.862	7.392	1.121	568	2.699	1.321	3.820	1.889	7.923	3.884	3.452	1.703
30-34	22.247	11.236	74.355	37.162	5.274	2.620	13.609	6.661	18.883	9.281	42.346	20.554	16.979	8.383
35	4.545	2.186	15.220	7.417	1.168	547	2.982	1.367	4.150	1.914	8.709	4.159	3.586	1.800
36	4.788	2.350	15.305	7.464	1.067	530	2.874	1.381	3.941	1.911	8.499	4.126	3.627	1.821
37	4.689	2.312	15.376	7.576	1.182	595	3.026	1.470	4.208	2.065	8.254	4.013	3.632	1.738
38	4.762	2.353	15.518	7.525	1.167	550	3.080	1.516	4.247	2.066	8.187	4.033	3.660	1.820
39	4.580	2.255	15.036	7.338	1.153	537	2.950	1.496	4.103	2.033	8.515	4.170	3.582	1.776
35-39	23.364	11.456	76.455	37.320	5.737	2.789	14.912	7.230	20.649	9.989	42.164	20.501	18.087	8.955
40	4.947	2.422	16.248	8.000	1.276	643	3.118	1.562	4.394	2.205	8.482	4.193	3.835	1.849
41	5.228	2.580	17.117	8.406	1.257	592	3.153	1.505	4.410	2.097	9.037	4.412	4.061	1.996
42	4.627	2.246	15.655	7.615	1.210	573	3.031	1.442	4.241	2.015	8.264	4.058	3.651	1.772
43	4.804	2.356	16.052	7.930	1.206	580	3.080	1.530	4.286	2.110	8.313	3.989	3.674	1.817
44	5.159	2.454	16.866	8.278	1.315	653	3.225	1.537	4.540	2.190	8.507	4.138	4.055	1.956
40-44	24.765	12.058	81.938	40.229	6.264	3.041	15.607	7.576	21.871	10.617	42.603	20.790	19.276	9.390
45	5.062	2.514	16.429	8.128	1.223	572	3.167	1.526	4.390	2.098	8.413	4.115	3.952	1.920
46	4.724	2.368	16.091	7.838	1.307	641	2.870	1.390	4.177	2.031	8.241	4.014	3.899	1.855
47	4.840	2.284	16.320	7.899	1.197	589	3.030	1.468	4.227	2.057	8.356	4.034	3.862	1.875
48	4.809	2.296	15.878	7.708	1.172	530	2.869	1.375	4.041	1.905	7.732	3.677	3.617	1.651
49	5.225	2.497	16.559	7.906	1.341	609	3.227	1.494	4.568	2.103	7.749	3.674	3.960	1.875
45-49	24.660	11.959	81.277	39.479	6.240	2.941	15.163	7.253	21.403	10.194	40.491	19.514	19.290	9.176
50	5.005	2.314	15.540	7.315	1.225	548	3.064	1.470	4.289	2.018	7.312	3.497	3.508	1.615
51	5.438	2.613	17.014	8.036	1.256	591	3.195	1.488	4.451	2.079	7.731	3.641	3.706	1.684
52	2.827	1.400	9.267	4.524	644	306	1.548	712	2.192	1.018	4.168	1.962	1.930	882
53	2.520	1.201	8.051	3.834	599	269	1.406	650	2.005	919	3.873	1.828	1.826	841
54	2.744	1.324	8.968	4.286	667	299	1.599	799	2.366	1.098	4.252	1.941	2.010	993
50-54	18.534	8.852	58.840	27.995	4.391	2.013	10.912	5.119	15.303	7.132	27.336	12.869	12.980	6.015
55	3.706	1.772	12.013	5.738	1.014	473	2.282	1.026	3.296	1.499	5.294	2.480	2.852	1.366
56	4.514	2.086	14.137	6.647	1.166	557	2.899	1.368	4.065	1.925	6.371	2.970	3.442	1.673
57	4.281	2.033	13.430	6.475	1.176	552	2.689	1.334	3.865	1.886	6.027	2.881	3.257	1.583
58	4.273	2.017	14.028	6.606	1.166	523	2.757	1.317	3.923	1.840	6.693	3.130	3.622	1.745
59	4.197	2.022	13.397	6.398	1.127	546	2.698	1.246	3.825	1.792	6.234	2.974	3.423	1.683
55-59	20.971	9.930	67.005	31.864	5.649	2.651	13.325	6.291	18.974	8.942	30.619	14.435	16.596	8.050
60	4.062	1.912	13.054	6.183	1.148	541	2.743	1.279	3.891	1.820	5.847	2.795	3.173	1.551
61	4.400	2.133	14.234	6.902	1.210	607	2.899	1.384	4.109	1.991	5.974	2.835	3.300	1.599
62	4.103	1.945	13.818	6.607	1.309	633	2.857	1.322	4.166	1.955	6.020	2.849	3.360	1.662
63	3.870	1.779	12.445	5.943	1.093	547	2.471	1.169	3.564	1.716	5.675	2.685	3.158	1.479
64	3.548	1.667	11.690	5.534	1.030	495	2.638	1.249	3.668	1.744	5.108	2.402	2.954	1.406
60-64	19.983	9.436	65.241	31.169	5.790	2.823	13.608	6.403	19.398	9.226	28.624	13.566	15.945	7.697
65	3.601	1.661	11.972	5.651	1.021	478	2.610	1.235						



Segue TAV. 1 — Popolazione residente per sesso, età e provincia 71

ETÀ (anni)	NAPOLI		AVELLINO		SALERNO		CAMPANIA		FOGGIA		BARI	
	MF	M	MF	M	MF	M	MF	M	MF	M	MF	M
0	59.931	30.759	6.820	3.505	17.503	9.118	102.612	52.946	13.236	6.792	27.124	13.991
1	58.438	30.038	6.917	3.559	17.221	8.813	100.753	51.859	13.226	6.778	27.024	13.990
2	59.168	30.289	7.153	3.705	17.915	9.108	103.226	52.842	13.495	6.956	27.570	13.986
3	59.390	30.524	7.638	3.943	18.224	9.381	105.188	54.087	13.905	7.153	27.821	14.312
4	60.599	30.905	7.585	3.895	18.117	9.364	106.027	54.315	13.710	7.044	28.204	14.534
meno di 5	297.526	152.515	36.113	18.607	88.980	45.784	517.806	266.049	67.572	34.723	137.743	70.813
5	60.987	31.239	7.752	4.062	18.982	9.658	108.003	55.347	14.051	7.234	28.901	14.818
6	61.354	31.432	8.151	4.204	19.247	9.849	109.511	56.128	14.442	7.341	29.291	14.944
7	61.290	31.381	8.244	4.233	19.261	9.912	109.876	56.380	14.228	7.283	28.847	14.787
8	58.945	29.870	7.964	4.177	18.814	9.604	105.896	54.076	13.702	6.920	27.523	14.023
9	56.720	29.048	7.829	4.041	18.672	9.412	102.869	52.562	13.286	6.731	26.911	13.796
5-9	299.296	152.970	39.940	20.717	94.976	48.435	536.155	274.493	69.709	35.509	141.473	72.368
10	55.480	28.667	7.983	4.077	18.867	9.819	101.615	52.446	12.889	6.628	27.003	13.876
11	57.461	29.405	8.337	4.321	19.829	10.261	105.662	54.377	13.816	7.103	27.485	14.114
12	51.009	26.018	7.859	4.084	17.988	9.381	95.147	48.872	12.388	6.276	25.351	12.905
13	50.175	25.815	7.479	3.801	17.674	9.121	93.012	47.810	12.114	6.123	24.684	12.550
14	48.749	24.803	7.296	3.650	16.991	8.799	89.912	46.044	11.694	5.899	24.193	12.340
10-14	262.874	134.708	38.954	19.933	91.349	47.381	485.348	249.549	62.901	32.029	128.716	65.788
15	49.113	24.866	7.409	3.796	17.698	8.908	91.448	46.354	12.075	6.106	24.468	12.346
16	49.044	24.786	7.239	3.748	17.500	8.960	90.879	46.340	11.840	6.072	23.631	12.127
17	46.924	23.631	7.205	3.669	16.582	8.242	87.573	44.123	11.352	5.817	22.884	11.536
18	44.592	22.627	7.110	3.638	16.113	8.183	83.265	42.293	10.637	5.446	21.944	11.168
19	43.514	21.838	6.760	3.545	14.960	7.705	79.986	40.740	10.314	5.269	21.658	10.970
15-19	233.187	117.748	35.723	18.396	82.853	41.998	433.151	219.850	56.218	28.710	114.585	58.147
20	44.464	22.709	6.812	3.597	15.710	8.151	82.102	42.380	10.589	5.513	22.077	11.358
21	47.316	24.176	6.971	3.689	16.012	8.382	85.768	44.181	11.000	5.681	23.397	12.028
22	45.245	23.095	6.601	3.449	15.043	7.683	81.811	41.730	10.570	5.469	22.368	11.159
23	47.187	24.010	6.773	3.541	16.166	8.173	85.230	43.360	11.205	5.638	23.646	11.795
24	44.344	22.440	6.128	3.131	14.127	7.224	78.475	39.800	9.691	4.892	20.954	10.481
20-24	228.556	116.430	33.285	17.407	77.058	39.613	413.386	211.451	53.055	27.193	112.442	56.821
25	45.269	22.819	5.749	3.064	13.135	6.760	77.347	39.321	9.360	4.604	20.724	10.291
26	38.322	19.367	4.428	2.304	10.198	5.077	63.808	32.202	7.992	4.057	17.900	8.883
27	33.792	16.815	4.569	2.344	10.227	5.095	58.751	29.279	7.298	3.626	16.280	8.043
28	34.879	17.316	4.580	2.365	10.787	5.328	61.176	30.428	7.095	3.496	16.376	8.006
29	34.341	16.994	4.383	2.205	10.706	5.294	59.716	29.631	7.260	3.647	16.519	8.057
25-29	186.603	93.311	23.709	12.282	55.053	27.554	320.798	160.861	39.005	19.430	87.799	43.280
30	34.650	16.997	4.625	2.323	11.186	5.541	61.494	30.206	7.565	3.754	16.856	8.254
31	37.651	18.672	5.559	2.864	13.086	6.510	69.020	34.250	8.719	4.362	18.641	9.301
32	35.784	17.483	5.384	2.724	13.206	6.475	66.618	32.676	8.633	4.144	17.455	8.567
33	34.110	16.543	5.288	2.741	12.152	5.936	63.499	31.027	7.973	3.906	17.083	8.198
34	32.235	15.664	5.053	2.470	11.780	5.694	60.443	29.415	7.728	3.780	16.499	7.936
30-34	174.430	85.359	25.909	13.122	61.410	30.156	321.074	157.574	40.618	19.949	86.534	42.256
35	33.403	16.293	5.387	2.656	12.903	6.262	63.988	31.170	8.202	4.017	16.805	8.088
36	32.033	15.541	5.358	2.700	12.397	6.047	61.914	30.235	8.029	3.930	16.437	7.912
37	32.301	15.684	5.343	2.597	12.429	6.112	61.959	30.144	8.100	3.939	16.622	8.052
38	32.727	15.905	5.493	2.741	12.573	6.153	62.640	30.652	7.623	3.687	16.243	7.863
39	33.146	16.109	5.475	2.657	12.402	6.150	63.120	30.862	7.680	3.738	15.969	7.688
35-39	163.610	79.532	27.056	13.351	62.704	30.724	313.621	153.063	39.634	19.311	82.076	39.603
40	33.452	16.219	5.751	2.791	12.921	6.348	64.441	31.400	7.724	3.839	16.852	8.211
41	34.624	16.840	6.136	3.048	14.221	6.964	68.079	33.260	8.257	3.958	17.414	8.397
42	32.065	15.583	5.578	2.784	12.606	6.184	62.164	30.381	7.445	3.643	15.428	7.552
43	32.408	15.890	5.425	2.698	12.641	6.140	62.461	30.534	7.612	3.656	15.608	7.548
44	31.735	15.516	5.623	2.755	12.456	6.173	62.376	30.538	8.030	3.905	15.775	7.613
40-44	164.284	80.048	28.513	14.076	64.845	31.809	319.521	156.113	39.068	19.001	81.077	39.321
45	31.177	14.948	5.729	2.841	12.346	6.058	61.617	29.882	7.690	3.731	15.531	7.618
46	31.042	15.005	5.304	2.555	12.255	5.919	60.741	29.348	7.209	3.553	14.399	6.992
47	31.343	14.996	5.751	2.555	12.789	6.319	62.101	29.977	7.793	3.776	14.947	7.194
48	28.975	13.766	5.315	2.532	11.515	5.530	57.154	27.156	7.702	3.760	14.539	6.816
49	28.964	13.527	5.302	2.426	11.159	5.220	57.134	26.722	7.453	3.503	14.588	6.976
45-49	151.501	72.242	27.401	13.127	60.064	29.046	298.747	143.105	37.847	18.323	74.004	35.596
50	28.396	13.246	4.879	2.232	10.547	5.013	54.642	25.603	6.995	3.233	13.632	6.454
51	29.616	13.959	5.347	2.471	10.984	5.194	57.384	26.949	7.667	3.649	16.412	7.841
52	17.593	8.273	2.998	1.418	6.148	2.954	32.837	15.489	3.966	1.954	8.392	3.949
53	18.005	8.303	2.690	1.216	5.443	2.528	31.837	14.716	3.867	1.773	8.163	3.868
54	18.743	8.800	2.875	1.320	6.232	3.015	34.112	16.069	3.850	1.831	8.701	4.227
50-54	112.353	52.581	18.789	8.657	39.354	18.704	210.812	98.826	26.345	12.440	55.300	26.339
55	20.911	9.783	3.791	1.763	7.630	3.619	40.478	19.011	4.958	2.365	10.594	5.097
56	24.507	11.425	4.648	2.151	9.387	4.533	48.355	22.752	6.340	3.047	12.132	5.801
57	24.145	11.365	4.871	2.335	9.182	4.399	47.482	22.563	6.117	2.866	12.214	5.956
58	24.406	11.439	4.702	2.257	9.481	4.506	48.904	23.077	6.456	3.104	12.989	6.268
59	22.712	10.604	4.415	2.157	8.855	4.260	45.639	21.678	6.147	2.907	12.637	6.112
55-59	116.681	54.616	22.427	10.663	44.535	21.317	230.858	109.081	30.018	14.289	60.566	29.234
60	21.857	10.236	4.515	2.187	8.896	4.394	44.288	21.163	6.175	2.976	12.667	6.066
61	22.246	10.337	4.731	2.371	9.336	4.491	45.587	21.633	6.272	3.065	12.292	5.966
62	21.359	9.832	4.983	2.410	9.390	4.432	45.112	21.185	6.381	3.099	12.045	5.812
63	20.775	9.312	4.312	2.082	8.687	4.098	42.607	19.656	6.066	2.953	12.075	5.771
64	18.143	8.103	3.965	1.962	7.978	3.804	38.148	17.677	5.841	2.853	11.293	5.421
60-64	104.380	47.820	22.506	11.012	44.287	21.219	215.742	101.314	30.735	14.946	60.372	29.036
65	18.432	8.163	4.041	1.935	7.725	3.650	38.074	17.531	5.557	2.700	10.817	5.147
66	17.271	7.695	3.812	1.817	7.580	3.589	36.495	16.729	5.575	2.723	10.478	4.863
67	17.022	7.454	3.512	1.680	7.255	3.354	34.748	15.677	4.891	2.399	9.522	4.451
68	15.227	6.554	3.133	1.488	6.390	2.963	31.112	13.971	4.580	2.202	8.946	4.056
69	15.233	6.517	3.170	1.456	6.178	2.820	30.980	13.679	4.343	2.140	8.333	3.633
65-69	83.185	36.383	17.668	8.376	35.128	16.376	171.409	77.587	24.946	12.164	48.000	22.150
70	13.966	5.898	3.177	1.490	5.963	2.749	29.093	12.886	3.995	1.878	8.348	3.783
71	13.828	5.755	3.269	1.509	5.963	2.629	29.117	12.584	4.311	2.009		

Segue Tav. 1 — Popolazione residente per sesso, età e provincia

ETÀ (anni)	TARANTO		BRINDISI		LECCE		PUGLIA		POTENZA		MATERA		BASILICATA	
	MF	M	MF	M	MF	M	MF	M	MF	M	MF	M	MF	M
0	10.527	5.446	6.784	3.499	12.280	6.334	69.951	36.062	6.755	3.405	3.646	1.848	10.401	5.253
1	10.100	5.269	6.889	3.519	12.434	6.370	69.673	35.926	7.057	3.618	3.550	1.842	10.607	5.460
2	10.743	5.511	7.243	3.687	13.045	6.578	72.096	36.718	7.469	3.874	3.812	1.928	11.281	5.802
3	10.589	5.372	7.447	3.841	13.476	6.865	73.238	37.543	7.548	3.936	3.825	1.937	11.373	5.873
4	10.466	5.311	7.182	3.726	13.533	6.874	73.095	37.489	7.532	3.924	3.729	1.928	11.261	5.852
meno di 5	52.425	26.909	35.545	18.272	64.768	33.021	358.053	183.738	36.361	18.757	18.562	9.483	54.923	28.240
5	10.751	5.486	7.538	3.936	14.144	7.183	75.385	38.657	7.630	3.884	3.932	1.975	11.562	5.859
6	10.768	5.546	7.414	3.831	14.125	7.115	76.040	38.777	7.919	4.025	4.021	2.051	11.940	6.076
7	10.670	5.500	7.752	4.007	14.485	7.419	75.982	38.996	7.885	4.044	3.966	2.084	11.851	6.128
8	10.038	5.084	7.459	3.853	13.745	7.037	72.467	36.917	7.833	4.011	3.817	1.996	11.650	6.007
9	9.728	4.959	7.134	3.779	13.474	6.916	70.533	36.181	7.965	4.186	3.876	1.973	11.841	6.159
5-9	51.955	26.575	37.297	19.406	69.973	35.670	370.407	189.528	39.232	20.150	19.612	10.079	58.844	30.229
10	9.973	5.148	7.074	3.536	13.289	6.739	70.228	35.927	7.985	4.063	3.773	1.920	11.758	5.983
11	10.018	5.084	7.049	3.643	13.649	6.940	72.017	36.884	8.520	4.330	3.982	2.020	12.502	6.350
12	9.391	4.836	6.860	3.566	12.909	6.557	66.899	34.140	7.537	3.861	3.773	1.972	11.310	5.833
13	9.061	4.678	6.431	3.272	12.129	6.096	64.419	32.719	7.377	3.790	3.671	1.841	11.048	5.631
14	9.020	4.623	6.380	3.193	12.345	6.264	63.632	32.319	7.367	3.728	3.646	1.862	11.013	5.590
10-14	47.463	24.369	33.794	17.210	64.321	32.596	337.195	171.989	38.786	19.772	18.845	9.615	57.631	29.387
15	8.855	4.529	6.456	3.289	12.436	6.338	64.290	32.608	7.725	3.872	3.888	1.997	11.613	5.869
16	8.877	4.489	6.393	3.237	12.734	6.492	63.475	32.417	7.256	3.686	3.608	1.861	10.864	5.547
17	8.318	4.179	5.700	2.913	11.663	5.875	59.917	30.320	7.168	3.704	3.452	1.794	10.620	5.498
18	8.322	4.335	5.639	2.886	11.473	5.776	58.015	29.611	6.820	3.511	3.206	1.645	10.026	5.156
19	7.960	4.072	5.736	2.824	10.563	5.301	56.231	28.436	6.581	3.357	3.100	1.563	9.681	4.920
15-19	42.332	21.604	29.924	15.149	58.869	29.782	301.928	153.392	35.550	18.130	17.254	8.860	52.804	26.990
20	8.643	4.378	5.888	2.990	11.675	5.917	58.872	30.156	6.384	3.308	3.204	1.624	9.588	4.932
21	8.824	4.543	6.018	3.070	11.364	5.742	60.603	31.064	6.692	3.533	3.365	1.739	10.057	5.272
22	8.569	4.346	6.004	2.958	10.895	5.412	58.406	29.344	6.404	3.369	3.158	1.613	9.562	4.982
23	9.052	4.564	6.927	3.510	11.423	5.625	62.253	31.132	6.208	3.152	3.284	1.696	9.492	4.848
24	8.407	4.147	5.521	2.659	10.371	5.121	54.944	27.300	5.399	2.744	2.882	1.446	8.281	4.190
20-24	43.495	21.978	30.358	15.187	55.728	27.817	295.078	148.996	31.087	16.106	15.893	8.118	46.980	24.224
25	8.206	4.062	5.263	2.531	9.848	4.830	53.401	26.318	4.831	2.399	2.432	1.229	7.263	3.628
26	7.266	3.574	4.526	2.215	8.410	4.011	46.094	22.740	3.777	1.893	2.172	1.059	5.949	2.952
27	6.729	3.274	4.399	2.023	7.738	3.737	42.444	20.703	3.824	1.894	2.041	1.001	5.865	2.895
28	6.644	3.212	4.513	2.141	8.136	3.887	42.764	20.742	3.707	1.879	2.103	1.013	5.810	2.892
29	6.623	3.248	4.466	2.131	8.014	3.775	42.882	20.858	3.927	1.922	2.043	1.014	5.970	2.936
25-29	35.468	17.370	23.167	11.041	42.146	20.240	227.585	111.361	20.066	9.987	10.791	5.316	30.857	15.303
30	6.916	3.356	4.456	2.183	8.210	3.828	44.003	21.375	4.400	2.233	2.239	1.073	6.639	3.306
31	7.784	3.850	4.887	2.361	8.706	4.006	48.737	23.880	5.168	2.596	2.705	1.338	7.873	3.934
32	7.440	3.608	5.313	2.556	9.530	4.354	48.371	23.229	5.246	2.630	2.591	1.253	7.837	3.883
33	6.912	3.416	4.743	2.253	8.803	4.071	45.514	21.847	5.126	2.554	2.595	1.240	7.721	3.794
34	6.849	3.329	4.710	2.282	8.312	3.840	44.098	21.167	5.209	2.558	2.592	1.259	7.801	3.817
30-34	35.901	17.559	24.109	11.635	43.561	20.099	230.723	111.498	25.149	12.571	12.722	6.163	37.871	18.734
35	6.707	3.203	5.201	2.493	8.621	4.051	45.536	21.852	5.324	2.667	2.572	1.256	7.896	3.923
36	6.601	3.148	4.306	2.021	8.816	4.153	44.189	21.164	5.508	2.695	2.539	1.219	8.047	3.914
37	6.709	3.225	4.512	2.119	8.893	4.251	44.836	21.586	5.660	2.770	2.632	1.322	8.292	4.092
38	6.493	3.134	4.291	2.031	9.004	4.240	43.654	20.955	5.526	2.758	2.647	1.299	8.173	4.057
39	6.146	2.984	4.204	1.967	8.980	4.158	42.979	20.535	5.269	2.624	2.502	1.237	7.771	3.861
35-39	32.656	15.694	22.514	10.631	44.314	20.853	221.194	106.092	27.287	13.514	12.892	6.333	40.179	19.847
40	6.701	3.241	4.750	2.314	9.634	4.574	45.661	22.179	5.459	2.744	2.574	1.299	8.033	4.043
41	6.990	3.375	4.922	2.372	10.218	4.889	47.801	22.991	5.699	2.849	2.657	1.291	8.356	4.140
42	6.326	2.987	4.388	2.055	9.297	4.449	42.884	20.686	5.257	2.561	2.500	1.217	7.757	3.778
43	6.140	2.926	4.463	2.144	9.195	4.348	43.018	20.622	5.245	2.633	2.497	1.293	7.742	3.926
44	6.014	2.848	4.631	2.202	9.037	4.227	43.487	20.795	5.381	2.666	2.484	1.250	7.865	3.916
40-44	32.171	15.377	23.154	11.087	47.381	22.487	222.851	107.273	27.041	13.453	12.712	6.350	39.753	19.803
45	6.154	3.031	4.675	2.234	8.746	4.193	42.796	20.807	5.337	2.657	2.461	1.252	7.798	3.909
46	5.932	2.962	4.399	2.149	8.364	4.010	40.303	19.666	4.925	2.430	2.257	1.177	7.182	3.607
47	6.136	3.020	4.923	2.411	8.331	4.054	42.130	20.455	5.105	2.527	2.239	1.147	7.344	3.674
48	5.918	2.882	4.547	2.183	8.300	3.872	41.006	19.513	5.072	2.417	2.332	1.197	7.404	3.614
49	6.300	3.042	4.624	2.157	8.365	3.894	41.330	19.572	4.820	2.277	2.297	1.087	7.117	3.364
45-49	30.440	14.937	23.168	11.134	42.106	20.023	207.565	100.013	25.259	12.308	11.586	5.860	36.845	18.168
50	5.606	2.652	4.320	1.988	7.362	3.410	37.915	17.737	4.640	2.144	2.073	1.011	6.713	3.155
51	6.123	2.940	4.653	2.244	8.620	4.016	43.475	20.690	4.932	2.304	2.373	1.086	7.305	3.390
52	3.517	1.720	2.555	1.210	4.960	2.310	23.390	11.143	2.591	1.214	1.204	591	3.795	1.805
53	3.209	1.548	2.320	1.092	4.355	2.049	21.914	10.330	2.320	1.118	980	455	3.300	1.573
54	3.333	1.654	2.561	1.256	4.529	2.092	22.974	11.060	2.567	1.182	1.124	569	3.691	1.751
50-54	21.788	10.514	16.409	7.790	29.826	13.877	149.668	70.960	17.050	7.982	7.754	3.712	24.804	11.674
55	3.973	1.939	2.966	1.428	5.721	2.671	28.212	13.500	3.336	1.537	1.561	768	4.897	2.305
56	4.591	2.253	3.519	1.701	7.041	3.324	33.623	16.126	4.250	2.016	1.820	872	6.070	2.888
57	4.528	2.219	3.682	1.714	7.319	3.545	33.860	16.300	4.085	1.982	1.692	840	5.777	2.822
58	4.946	2.445	3.922	1.869	7.442	3.601	35.755	17.287	4.421	2.133	1.913	988	6.334	3.121
59	4.637	2.298	3.546	1.741	6.739	3.267	33.706	16.325	4.267	2.096	1.867	956	6.134	3.052
55-59	22.675	11.154	17.635	8.453	34.262	16.408	165.156	79.538	20.359	9.764	8.853	4.424	29.212	14.188
60	4.392	2.171	3.810	1.852	6.869	3.276	33.913	16.341	4.447	2.181	1.894	892	6.341	3.073
61	4.574	2.262	3.657	1.761	7.009	3.388	33.804	16.442	4.336	2.120	1.822	896	6.158	3.016
62	4.345	2.075	3.266	1.561	6.586	3.145	32.623	15.692	4.418	2.178	1.988	1.001	6.406	3.179
63	4.387	2.106	3.152	1.459	5.838	2.776	31.518	15.065	4.142	1.977	1.932	974	6.074	2.971
64	3.647	1.779	2.918	1.409	5.965	2.816	29.664	14.278	4.151	2.020	1.692			

Seque TAV. 1 — Popolazione residente per sesso, età e provincia

ETÀ (anni)	COSENZA		CATANZARO		REGGIO DI CALABRIA		CALABRIA		TRAPANI		PALERMO		MESSINA	
	MF	M	MF	M	MF	M	MF	M	MF	M	MF	M	MF	M
0	12.142	6.206	13.926	7.202	9.710	4.994	35.778	18.402	6.904	3.579	20.736	10.824	10.360	5.378
1	12.531	6.422	13.782	7.029	9.805	5.041	36.118	18.492	7.052	3.638	20.890	10.757	10.216	5.219
2	13.345	6.771	14.752	7.589	10.281	5.314	38.378	19.674	7.219	3.614	21.289	10.944	10.567	5.406
3	13.341	6.865	14.847	7.732	10.431	5.337	38.619	19.934	6.890	3.522	21.045	10.829	10.779	5.572
4	13.601	6.991	14.975	7.624	10.473	5.508	39.049	20.123	6.921	3.574	21.140	10.918	10.820	5.598
meno di 5	64.960	33.255	72.282	37.176	50.700	26.194	187.942	96.625	34.986	17.927	105.100	54.272	52.742	27.173
5	13.862	7.120	15.191	7.898	10.803	5.527	39.856	20.545	6.856	3.533	21.214	10.852	11.228	5.747
6	14.148	7.325	15.623	8.021	11.016	5.694	40.787	21.040	6.825	3.451	21.915	11.219	11.386	5.767
7	14.207	7.273	15.955	8.315	10.910	5.586	41.072	21.174	7.199	3.677	21.939	11.196	11.253	5.809
8	14.039	7.099	15.300	7.873	10.664	5.479	40.003	20.451	6.967	3.588	21.541	10.983	11.156	5.730
9	13.931	7.108	15.399	7.801	10.895	5.629	40.225	20.538	6.946	3.595	21.179	10.816	11.513	5.812
5-9	70.187	35.925	77.468	39.908	54.288	27.915	201.943	103.748	34.793	17.844	107.788	55.066	56.536	28.865
10	13.808	7.170	15.459	7.978	11.085	5.670	40.352	20.818	6.901	3.472	20.838	10.556	11.216	5.681
11	14.858	7.623	16.044	8.226	12.458	6.414	43.360	22.263	7.753	3.960	22.444	11.452	12.491	6.468
12	13.732	7.187	15.143	7.767	10.891	5.586	39.766	20.540	6.279	3.282	19.619	10.038	10.938	5.654
13	12.977	6.776	14.120	7.290	10.183	5.283	37.280	19.349	6.261	3.275	19.866	10.134	10.927	5.663
14	13.099	6.703	14.358	7.437	10.654	5.478	38.111	19.618	6.152	3.128	19.541	10.015	10.901	5.480
10-14	68.474	35.459	75.124	38.698	55.271	28.431	198.869	102.588	33.346	17.117	102.368	52.195	56.473	28.948
15	13.637	6.812	14.450	7.432	10.386	5.363	38.473	19.657	6.299	3.187	19.304	9.860	10.976	5.684
16	13.428	6.776	14.182	7.397	10.455	5.381	38.065	19.554	6.167	3.151	19.037	9.782	10.856	5.572
17	12.811	6.553	13.359	6.952	10.104	5.217	36.274	18.722	5.902	3.043	18.621	9.445	10.331	5.342
18	12.178	6.230	12.945	6.956	9.626	5.028	34.749	18.214	5.418	2.804	17.606	9.040	10.057	5.154
19	11.518	5.967	11.889	6.360	9.007	4.750	32.414	17.077	5.648	2.878	17.557	9.104	9.589	5.032
15-19	63.572	32.338	66.825	35.147	49.578	25.739	179.975	93.224	29.434	15.063	92.125	47.231	51.809	26.784
20	11.698	6.191	12.312	6.660	9.684	5.192	33.694	18.043	5.915	3.116	17.830	9.179	10.174	5.258
21	11.772	6.188	12.384	6.646	10.384	5.632	34.540	18.466	6.552	3.393	19.514	10.055	10.722	5.522
22	11.255	6.016	11.638	6.093	8.975	4.814	31.868	16.923	6.137	3.130	17.740	8.956	9.835	5.055
23	11.342	5.881	11.752	6.266	9.944	5.280	33.038	17.427	6.771	3.431	18.895	9.600	10.713	5.558
24	10.132	5.238	10.722	5.629	8.395	4.392	29.249	15.259	5.696	2.923	17.408	8.636	9.482	4.936
20-24	56.199	29.514	58.808	31.294	47.382	25.310	162.389	86.118	31.071	15.993	91.387	46.426	50.926	26.329
25	9.003	4.661	9.469	4.891	7.571	3.972	26.043	13.524	5.155	2.529	16.094	8.032	8.957	4.571
26	6.929	3.502	7.667	3.932	6.115	3.146	20.711	10.580	4.647	2.363	14.333	7.200	7.051	3.518
27	7.502	3.787	7.605	3.909	6.085	3.110	21.192	10.806	4.699	2.302	13.315	6.558	6.877	3.391
28	7.258	3.665	7.766	3.870	6.156	3.189	21.180	10.724	4.912	2.422	13.121	6.399	7.110	3.516
29	7.295	3.643	7.523	3.803	6.107	3.084	20.925	10.530	4.826	2.299	13.209	6.418	7.322	3.538
25-29	37.987	19.258	40.030	20.405	32.034	16.501	110.051	56.164	24.239	11.915	70.072	34.607	37.317	18.534
30	7.662	3.807	7.757	3.825	6.508	3.298	21.927	10.930	4.712	2.305	13.906	6.734	7.634	3.721
31	9.058	4.554	9.106	4.528	7.406	3.755	25.570	12.837	6.177	3.092	15.535	7.416	8.458	4.094
32	9.004	4.428	8.658	4.363	7.290	3.635	24.952	12.426	5.877	2.882	14.631	7.148	7.811	3.772
33	8.675	4.280	8.098	3.968	6.453	3.192	23.226	11.440	4.951	2.434	14.372	6.887	7.659	3.641
34	8.589	4.275	8.452	4.173	6.244	3.146	23.285	11.594	4.884	2.341	13.382	6.371	7.442	3.615
30-34	42.988	21.344	42.071	20.857	33.901	17.026	118.960	59.227	26.601	13.054	71.826	34.556	39.004	18.843
35	8.998	4.397	8.681	4.244	7.335	3.589	25.014	12.230	5.596	2.720	13.918	6.599	8.087	3.770
36	8.991	4.488	8.662	4.201	6.800	3.336	24.453	12.025	5.007	2.418	14.044	6.615	7.828	3.702
37	9.086	4.433	8.828	4.432	6.660	3.200	24.574	12.065	5.165	2.548	14.177	6.651	8.178	3.942
38	8.758	4.330	8.899	4.415	6.981	3.459	24.638	12.204	4.955	2.405	14.174	6.745	8.305	3.961
39	8.926	4.328	8.762	4.296	6.790	3.299	24.478	11.923	4.602	2.289	13.650	6.606	7.917	3.817
35-39	44.759	21.976	43.832	21.588	34.566	16.883	123.157	60.447	25.325	12.380	69.963	33.216	40.315	19.192
40	8.981	4.456	8.812	4.386	6.820	3.358	24.613	12.200	5.057	2.459	14.439	6.955	8.457	4.022
41	9.482	4.726	9.202	4.567	7.459	3.699	26.143	12.992	5.871	2.862	15.412	7.432	9.267	4.417
42	8.598	4.205	8.369	4.096	6.597	3.169	23.564	11.470	5.125	2.451	13.337	6.318	8.246	3.849
43	8.407	4.102	8.123	4.022	6.438	3.179	22.968	11.303	5.110	2.442	13.932	6.629	8.302	3.991
44	8.396	4.104	8.104	3.909	6.715	3.201	23.215	11.214	4.991	2.475	13.094	6.302	8.234	3.973
40-44	43.864	21.593	42.610	20.980	34.029	16.606	120.503	59.179	26.154	12.689	70.214	33.636	42.506	20.252
45	8.562	4.336	8.053	3.846	6.592	3.148	23.207	11.330	5.121	2.498	14.155	6.971	8.393	3.963
46	8.147	3.969	7.951	3.949	6.584	3.130	22.682	11.048	4.942	2.405	13.749	6.809	8.411	3.948
47	8.731	4.263	8.345	4.093	7.617	3.597	24.693	11.953	5.514	2.624	14.469	7.003	9.315	4.265
48	7.787	3.634	7.618	3.679	6.520	3.015	21.925	10.328	4.609	2.248	13.111	6.214	8.166	3.755
49	7.970	3.680	7.518	3.530	6.687	3.089	22.175	10.299	4.859	2.314	13.431	6.244	8.663	3.888
45-49	41.197	19.882	39.485	19.097	34.000	15.979	114.682	54.958	25.045	12.089	68.915	33.241	42.968	19.819
50	7.427	3.422	7.448	3.568	6.059	2.721	20.934	9.711	4.273	2.038	11.859	5.528	7.982	3.666
51	7.879	3.610	7.774	3.640	7.163	3.347	22.816	10.597	4.950	2.354	12.872	5.916	8.898	4.063
52	4.452	2.071	4.411	2.093	3.979	1.854	12.842	6.018	2.981	1.425	7.572	3.547	4.878	2.229
53	4.059	1.896	3.892	1.881	3.672	1.674	11.623	5.451	2.756	1.261	7.394	3.398	4.581	2.066
54	4.577	2.147	4.470	2.105	4.192	1.945	13.239	6.197	3.212	1.494	8.303	3.807	5.225	2.362
50-54	28.394	13.146	27.995	13.287	25.065	11.541	81.454	37.974	18.172	8.572	48.000	22.196	31.564	14.386
55	5.628	2.641	5.654	2.660	5.184	2.374	16.466	7.675	4.271	2.057	9.825	4.661	6.778	3.135
56	6.927	3.270	6.964	3.299	6.101	2.843	19.992	9.412	4.605	2.229	12.072	5.734	7.893	3.671
57	6.524	3.097	6.356	3.056	5.888	2.794	18.768	8.947	4.424	2.205	11.513	5.503	7.661	3.539
58	6.805	3.250	6.879	3.188	6.664	3.087	20.348	9.525	4.903	2.377	12.383	5.905	8.257	3.844
59	6.191	3.001	6.072	2.856	6.196	2.922	18.459	8.779	4.481	2.167	11.017	5.258	7.441	3.560
55-59	32.075	15.259	31.925	15.059	30.033	14.020	94.033	44.338	22.684	11.035	56.810	27.061	38.030	17.749
60	6.218	2.964	6.037	2.839	6.278	3.010	18.533	8.813	4.400	2.155	10.886	5.283	7.367	3.479
61	6.474	3.070	6.427	3.075	6.326	3.015	19.227	9.160	4.659	2.297	11.049	5.280	7.736	3.683
62	6.722	3.254	6.974	3.302	6.732	3.229	20.428	9.785	4.616	2.209	10.739	5.167	7.443	3.516
63	5.992	2.819	6.016	2.840	6.199	2.951	18.207	8.610	4.368	2.161	10.3			

Segue Tav. 1 — Popolazione residente per sesso, età e provincia

ETÀ (anni)	AGRIGENTO		CALTANISSETTA		ENNA		CATANIA		RAGUSA		SIRACUSA		SICILIA	
	MF	M	MF	M	MF	M	MF	M	MF	M	MF	M	MF	M
0	7.928	4.038	5.530	2.918	3.474	1.807	17.098	8.889	4.397	2.266	7.080	3.601	83.507	43.300
1	8.367	4.313	5.569	2.851	3.562	1.814	17.533	8.924	4.292	2.212	7.141	3.653	84.622	43.381
2	8.627	4.510	5.605	2.915	3.624	1.831	17.787	8.965	4.463	2.304	7.135	3.644	86.316	44.133
3	8.920	4.621	5.813	2.967	3.777	1.940	17.482	8.972	4.483	2.282	6.867	3.546	86.056	44.251
4	8.833	4.558	5.798	3.029	3.707	1.920	17.881	9.128	4.487	2.324	7.009	3.552	86.596	44.601
meno di 5	42.675	22.040	28.315	14.680	18.144	9.312	87.781	44.878	22.122	11.388	35.232	17.996	427.097	219.666
5	8.717	4.538	5.848	2.991	3.741	1.949	17.732	9.009	4.370	2.233	7.063	3.569	86.769	44.421
6	8.851	4.548	5.922	3.018	3.797	1.946	17.865	9.201	4.416	2.294	6.957	3.526	87.934	44.970
7	8.834	4.629	6.102	3.147	3.877	1.952	18.382	9.562	4.422	2.291	7.199	3.834	89.207	46.097
8	8.245	4.223	5.777	3.051	3.766	1.904	17.877	9.197	4.353	2.222	7.057	3.564	86.739	44.462
9	8.234	4.279	5.871	2.951	3.623	1.887	17.876	9.211	4.527	2.325	7.013	3.596	86.782	44.472
5-9	42.881	22.217	29.520	15.158	18.804	9.638	89.732	46.180	22.088	11.365	35.289	18.089	437.431	224.422
10	8.395	4.307	5.701	2.995	3.839	1.923	18.049	9.331	4.464	2.282	6.670	3.383	86.073	43.930
11	9.242	4.766	6.087	3.082	4.236	2.169	19.841	10.308	4.692	2.365	7.314	3.824	94.100	48.394
12	8.054	4.194	5.444	2.765	3.834	2.003	16.822	8.739	4.229	2.166	6.341	3.355	81.560	42.196
13	8.014	4.244	5.418	2.785	3.668	1.904	16.558	8.598	4.137	2.138	6.182	3.201	81.031	41.942
14	8.089	4.262	5.056	2.609	3.650	1.855	16.080	8.320	3.879	1.953	6.185	3.191	79.533	40.813
10-14	41.794	21.773	27.706	14.236	19.227	9.854	87.350	45.296	21.401	10.904	32.692	16.954	422.297	217.275
15	7.889	4.075	5.146	2.699	3.526	1.773	16.555	8.326	4.069	2.069	5.821	3.047	79.585	40.720
16	7.870	4.037	5.090	2.639	3.686	1.930	16.512	8.387	4.060	2.074	6.049	3.165	79.327	40.737
17	7.414	3.980	4.780	2.454	3.453	1.811	15.925	7.969	3.904	1.972	5.790	2.908	76.120	38.924
18	6.744	3.523	4.286	2.171	3.307	1.714	14.848	7.664	3.736	1.901	5.354	2.801	71.356	36.772
19	6.781	3.559	4.221	2.141	3.200	1.658	14.469	7.479	3.502	1.741	5.248	2.748	70.215	36.340
15-19	36.698	19.174	23.523	12.104	17.172	8.886	78.309	39.825	19.271	9.757	28.282	14.669	376.603	193.493
20	6.879	3.667	4.241	2.243	3.294	1.728	14.817	7.724	3.679	1.890	5.552	2.817	73.722	37.722
21	7.276	3.895	4.292	2.218	3.593	1.906	16.269	8.461	3.849	1.994	6.034	3.112	78.101	40.556
22	7.106	3.793	4.391	2.221	3.283	1.672	14.540	7.474	4.122	2.073	5.862	2.975	73.016	37.349
23	7.284	3.905	4.360	2.193	3.272	1.719	16.408	8.329	4.059	2.041	6.297	3.160	78.059	39.936
24	6.892	3.565	3.960	1.960	2.983	1.591	14.385	7.280	4.013	1.997	6.298	3.193	71.117	36.081
20-24	35.437	18.825	21.244	10.835	16.425	8.616	76.419	39.268	19.722	9.995	30.043	15.357	372.674	191.644
25	5.860	3.107	3.550	1.784	2.372	1.215	13.188	6.559	3.321	1.659	5.549	2.817	64.046	32.273
26	5.399	2.735	3.288	1.582	2.177	1.056	11.366	5.733	3.031	1.512	5.092	2.588	56.384	28.287
27	5.051	2.562	3.104	1.514	1.975	972	10.440	5.253	2.899	1.427	4.451	2.256	52.811	26.235
28	4.911	2.507	3.047	1.469	2.007	962	10.556	5.157	2.912	1.487	4.532	2.317	53.108	26.236
29	4.634	2.232	2.960	1.452	2.015	981	10.421	5.095	2.818	1.388	4.571	2.239	52.776	25.642
25-29	25.855	13.143	15.949	7.801	10.546	5.186	55.971	27.797	14.981	7.473	24.195	12.217	279.125	138.673
30	5.139	2.524	3.344	1.611	2.142	1.046	11.033	5.487	3.107	1.491	4.733	2.390	55.750	27.309
31	6.286	3.168	3.801	1.823	2.808	1.364	13.354	6.552	3.737	1.824	5.343	2.654	65.499	31.987
32	6.174	3.028	3.735	1.796	2.704	1.308	12.677	6.125	3.582	1.697	5.067	2.468	62.258	30.224
33	5.827	2.816	3.700	1.767	2.579	1.246	11.791	5.768	3.368	1.617	4.714	2.324	58.961	28.500
34	5.426	2.618	3.140	1.511	2.385	1.170	10.893	5.310	3.095	1.517	4.298	2.167	54.945	26.620
30-34	28.852	14.154	17.720	8.508	12.618	6.134	59.748	29.242	16.889	8.146	24.155	12.003	297.413	144.640
35	5.668	2.694	3.470	1.670	2.472	1.305	12.218	5.954	3.308	1.593	4.727	2.389	59.464	28.694
36	5.842	2.838	3.390	1.644	2.483	1.210	12.002	5.771	3.251	1.551	4.580	2.299	58.427	28.048
37	5.935	2.943	3.472	1.677	2.632	1.236	12.348	6.044	3.117	1.500	4.639	2.292	59.663	28.833
38	5.576	2.693	3.391	1.624	2.476	1.179	12.182	6.001	3.177	1.551	4.478	2.176	58.714	28.335
39	5.490	2.624	3.323	1.597	2.322	1.161	11.506	5.761	3.102	1.469	4.241	2.101	56.153	27.425
35-39	28.511	13.792	17.046	8.212	12.385	6.091	60.256	29.531	15.955	7.664	22.665	11.257	292.421	141.335
40	6.024	2.984	3.614	1.711	2.534	1.229	11.916	5.747	3.382	1.594	4.573	2.256	59.996	28.957
41	6.131	2.915	3.768	1.810	2.776	1.325	13.480	6.668	3.711	1.770	4.793	2.434	65.209	31.633
42	5.546	2.671	3.350	1.632	2.393	1.149	11.641	5.631	3.322	1.626	4.509	2.202	57.469	27.529
43	5.664	2.687	3.427	1.618	2.454	1.180	11.485	5.541	3.275	1.663	4.389	2.148	58.038	27.899
44	5.627	2.755	3.264	1.597	2.555	1.242	11.195	5.438	3.152	1.556	4.108	2.045	56.220	27.383
40-44	28.992	14.012	17.423	8.368	12.712	6.125	59.717	29.025	16.842	8.209	22.372	11.085	296.932	143.401
45	5.932	2.910	3.475	1.697	2.430	1.163	11.457	5.515	3.414	1.672	4.362	2.151	58.739	28.540
46	5.325	2.576	3.321	1.605	2.373	1.177	11.067	5.378	3.161	1.459	4.401	2.142	56.750	27.499
47	5.639	2.713	3.426	1.692	2.476	1.190	12.245	5.881	3.522	1.707	4.702	2.279	61.308	29.354
48	5.254	2.563	3.217	1.519	2.278	1.082	10.933	5.124	3.234	1.526	4.193	2.069	55.015	26.100
49	5.086	2.322	3.152	1.500	2.435	1.101	11.650	5.364	3.527	1.696	4.461	2.090	57.264	26.519
45-49	27.236	13.084	16.591	8.013	11.992	5.713	57.352	27.262	16.858	8.060	22.119	10.731	289.076	138.012
50	4.465	2.049	2.650	1.186	2.103	931	10.481	4.939	3.096	1.441	4.065	1.974	50.974	23.752
51	4.944	2.341	3.275	1.546	2.467	1.087	11.542	5.365	3.365	1.548	4.663	2.190	56.976	26.410
52	2.959	1.411	1.971	876	1.475	676	6.298	2.849	2.000	940	2.633	1.237	32.767	15.190
53	2.924	1.327	1.840	828	1.219	564	5.943	2.785	1.683	792	2.356	1.086	30.696	14.107
54	3.103	1.472	2.154	1.037	1.479	681	6.298	2.952	1.987	952	2.784	1.328	34.545	16.085
50-54	18.395	8.600	11.890	5.473	8.743	3.939	40.562	18.890	12.131	5.673	16.501	7.815	205.958	95.544
55	4.172	1.964	2.479	1.126	1.758	829	7.881	3.761	2.451	1.177	3.274	1.607	42.887	20.317
56	4.620	2.159	2.639	1.264	1.980	951	9.340	4.460	2.739	1.294	3.694	1.804	49.589	23.566
57	4.722	2.283	2.680	1.305	2.205	1.031	9.205	4.374	2.783	1.311	3.508	1.702	48.701	23.253
58	5.316	2.714	3.087	1.490	2.430	1.204	9.775	4.759	3.182	1.543	4.042	1.933	53.375	25.769
59	4.763	2.336	2.823	1.381	2.299	1.127	9.570	4.687	3.061	1.495	3.746	1.860	49.201	23.871
55-59	23.593	11.456	13.708	6.566	10.672	5.142	45.771	22.041	14.216	6.820	18.264	8.906	243.748	116.776
60	4.798	2.351	2.850	1.398	2.072	1.024	9.642	4.672	2.877	1.378	3.589	1.708	48.481	23.448
61	4.809	2.364	2.814	1.333	2.280	1.142	9.580	4.628	2.691	1.337	3.380	1.682	48.998	23.746
62	4.802	2.370	2.812	1.365	2.218	1.101	9.555	4.624	2.790	1.378	3.524	1.716	48.499	23.446
63	4.484	2.211	2.424	1.221	2.014	985	8.479	4.065	2.492	1.232	3.253	1.595	44.522	21.494
64	4.371	2.203	2.453	1.241	1.829	910	7.823	3.690	2.492	1.207	3.054	1.581	41.509	

Segue Tav. 1 — Popolazione residente per sesso, età e provincia

ETÀ (anni)	SASSARI		NUORO		CAGLIARI		SARDEGNA		ITALIA	
	MF	M	MF	M	MF	M	MF	M	MF	M
0	7.485	3.810	4.829	2.460	15.760	7.972	28.074	14.242	867.919	446.445
1	7.439	3.826	4.871	2.557	15.552	7.995	27.862	14.378	866.615	445.185
2	7.574	3.891	5.132	2.587	16.111	8.214	28.817	14.692	892.124	456.147
3	7.409	3.771	5.240	2.706	15.884	8.126	28.533	14.603	895.124	459.944
4	7.487	3.762	5.415	2.867	16.439	8.438	29.341	15.067	905.788	464.199
meno di 5	37.394	19.060	25.487	13.177	79.746	40.745	142.627	72.982	4.427.570	2.271.920
5	7.772	3.995	5.487	2.843	16.910	8.688	30.169	15.526	937.635	480.354
6	7.966	4.100	5.512	2.820	17.029	8.735	30.507	15.655	947.143	485.158
7	7.947	4.103	5.518	2.797	17.067	8.821	30.532	15.721	949.485	487.470
8	7.695	3.878	5.456	2.806	16.955	8.644	30.106	15.328	904.884	463.131
9	7.495	3.969	5.417	2.782	16.298	8.335	29.210	15.086	878.647	449.947
5-9	38.875	20.045	27.390	14.048	84.259	43.223	150.524	77.316	4.617.794	2.366.060
10	7.432	3.769	5.450	2.787	16.297	8.314	29.179	14.870	872.206	447.088
11	7.670	4.011	5.540	2.861	16.458	8.480	29.668	15.352	896.974	460.316
12	7.068	3.577	5.112	2.624	15.635	8.035	27.815	14.236	824.582	422.759
13	6.929	3.513	5.192	2.673	15.520	7.981	27.641	14.167	798.337	408.179
14	6.883	3.502	5.177	2.604	15.504	7.811	27.564	13.917	790.200	403.201
10-14	35.982	18.372	26.471	13.549	79.414	40.621	141.867	72.542	4.182.299	2.141.543
15	6.921	3.563	5.174	2.647	15.763	8.026	27.858	14.236	798.411	406.586
16	6.920	3.609	5.103	2.545	15.059	7.694	27.082	13.848	785.577	399.930
17	6.941	3.622	5.040	2.562	15.137	7.665	27.118	13.849	768.930	390.435
18	6.354	3.211	4.667	2.350	14.678	7.581	25.699	13.142	751.974	383.969
19	6.322	3.142	4.492	2.323	13.930	7.096	24.744	12.561	744.238	379.627
15-19	33.458	17.147	24.476	12.427	74.567	38.062	132.501	67.636	3.849.130	1.960.547
20	6.295	3.127	4.441	2.274	14.119	7.230	24.855	12.631	770.255	393.155
21	6.418	3.239	4.360	2.177	13.735	6.997	24.513	12.413	824.067	421.552
22	6.184	3.123	4.054	2.044	12.907	6.513	23.145	11.680	809.411	410.553
23	6.508	3.248	4.317	2.245	13.263	6.651	24.088	12.144	866.870	439.753
24	5.859	2.919	3.638	1.825	12.184	6.029	21.681	10.773	823.877	416.268
20-24	31.264	15.656	20.810	10.565	66.208	33.420	118.282	59.641	4.094.480	2.081.281
25	5.592	2.714	3.438	1.728	11.194	5.657	20.224	10.099	804.288	406.100
26	5.261	2.633	3.352	1.599	10.273	5.087	18.886	9.319	644.034	322.955
27	5.165	2.499	3.412	1.677	10.027	4.880	18.604	9.056	686.149	343.224
28	5.232	2.525	3.402	1.634	10.301	4.932	18.935	9.091	686.485	341.965
29	5.197	2.546	3.275	1.564	10.366	5.055	18.838	9.165	686.090	340.972
25-29	26.447	12.917	16.879	8.202	52.161	25.611	95.487	46.730	3.507.046	1.755.216
30	5.294	2.516	3.258	1.541	10.360	5.012	18.912	9.069	740.200	368.390
31	5.743	2.826	3.655	1.703	11.343	5.505	20.741	10.034	816.225	408.045
32	5.428	2.595	3.460	1.668	10.655	5.287	19.543	9.550	800.844	396.966
33	5.008	2.447	3.192	1.526	9.798	4.731	17.998	8.704	777.174	386.027
34	4.717	2.232	3.061	1.446	9.339	4.551	17.117	8.229	722.161	357.781
30-34	26.190	12.616	16.626	7.884	51.047	25.086	94.311	45.586	3.856.604	1.917.209
35	4.987	2.465	3.433	1.585	9.787	4.806	18.207	8.856	745.264	367.869
36	4.714	2.299	3.051	1.411	9.108	4.397	16.873	8.107	735.710	363.334
37	4.950	2.454	3.267	1.580	9.784	4.853	18.001	8.887	732.109	362.398
38	4.809	2.329	3.196	1.525	9.624	4.698	17.629	8.552	718.574	356.027
39	4.706	2.341	3.261	1.593	9.204	4.486	17.171	8.420	718.916	355.724
35-39	24.166	11.888	16.208	7.694	47.507	23.240	87.881	42.822	3.650.573	1.805.352
40	4.738	2.362	3.153	1.544	9.362	4.560	17.253	8.466	748.645	370.811
41	5.050	2.454	3.339	1.634	9.802	4.770	18.191	8.858	784.824	388.709
42	4.800	2.323	3.154	1.539	9.466	4.597	17.420	8.459	725.932	358.023
43	4.573	2.303	3.237	1.582	9.498	4.688	17.308	8.573	730.867	361.329
44	4.591	2.278	3.187	1.569	9.055	4.506	16.833	8.353	732.131	361.049
40-44	23.752	11.720	16.070	7.868	47.183	23.121	87.005	42.709	3.722.399	1.839.921
45	4.522	2.170	3.114	1.483	9.131	4.581	16.767	8.234	729.706	358.094
46	4.331	2.107	2.893	1.399	8.445	4.189	15.669	7.695	720.555	351.807
47	4.833	2.323	3.196	1.588	9.025	4.379	17.054	8.290	739.148	359.782
48	4.455	2.108	3.005	1.433	8.326	4.078	15.786	7.619	714.036	343.636
49	4.437	2.216	2.985	1.481	8.456	4.176	15.878	7.873	724.540	343.810
45-49	22.578	10.924	15.193	7.384	43.383	21.403	81.154	39.711	3627.985	1.757.129
50	3.795	1.773	2.548	1.233	7.206	3.486	13.549	6.492	685.732	325.728
51	4.426	2.193	2.879	1.310	9.180	4.482	16.485	7.985	740.335	352.390
52	2.937	1.398	1.963	924	5.747	2.800	10.647	5.422	399.470	190.216
53	2.515	1.243	1.676	757	4.916	2.391	9.107	4.391	360.745	169.886
54	2.925	1.458	1.879	884	5.715	2.854	10.519	5.196	398.088	189.536
50-54	16.598	8.065	10.945	5.108	32.764	16.013	60.307	29.186	2.584.370	1.227.806
55	3.321	1.612	2.109	1.019	6.180	3.049	11.610	5.680	502.840	239.289
56	3.869	1.932	2.352	1.102	7.373	3.752	13.594	6.786	618.729	294.082
57	3.597	1.816	2.330	1.116	7.284	3.700	13.211	6.632	621.629	296.249
58	3.938	1.948	2.596	1.274	7.434	3.723	13.968	6.945	642.907	306.165
59	3.725	1.886	2.377	1.133	6.848	3.519	12.950	6.538	618.287	294.440
55-59	18.450	9.194	11.764	5.644	35.119	17.743	65.333	32.581	3.004.392	1.430.225
60	3.920	1.930	2.466	1.218	7.339	3.709	13.725	6.857	614.056	292.517
61	3.805	1.888	2.512	1.268	7.129	3.591	13.446	6.747	607.414	288.215
62	3.914	1.985	2.538	1.198	6.737	3.392	13.189	6.575	595.209	280.802
63	3.796	1.881	2.511	1.210	6.942	3.399	13.249	6.490	565.491	263.907
64	3.553	1.756	2.421	1.160	6.437	3.163	12.411	6.079	527.915	245.546
60-64	18.988	9.440	12.448	6.054	34.584	17.254	66.020	32.748	2.910.085	1.370.987
65	3.415	1.619	2.294	1.089	6.119	3.012	11.828	5.720	508.647	234.849
66	3.095	1.530	2.300	1.095	5.753	2.771	11.148	5.396	489.238	223.606
67	2.939	1.372	2.204	1.022	5.449	2.602	10.592	4.996	463.225	209.085
68	2.872	1.345	2.091	928	5.221	2.502	10.184	4.775	426.832	190.526
69	2.766	1.270	2.012	930	5.005	2.343	9.783	4.543	418.255	184.970
65-69	15.087	7.136	10.901	5.064	27.547	13.230	53.535	25.430	2.306.197	1.043.036
70	2.572	1.166	1.802	870	4.589	2.153	8.963	4.189	399.547	175.728
71	2.563	1.144	2.029	952	4.486	2.097	9.078	4.193	389.440	167.739
72	2.176	1.003	1.548	764	3.362	1.528	7.086	3.295	325.213	135.067
73	2.018	926	1.537	697	3.576	1.555	7.131	3.178	303.449	123.299
74	1.923	872	1.483	668	3.364	1.454	6.770	2.994	285.567	113.502
70-74	11.252	5.111	8.399	3.951	19.377	8.787	39.028	17.849	1.703.216	715.335
75	1.871	784	1.274	590	3.163	1.348	6.308	2.722	257.350	99.133
76	1.764	711	1.192	524	2.866	1.195	5.822	2.430	237.319	89.704
77	1.592	661	1.213	547	2.828	1.242	5.633	2.450	217.194	82.405
78	1.594	716	1.245	573	2.531	1.083	5.370	2.372	202.823	78.069
79	1.341	574	987	425	2.332	965	4.660	1.964	181.722	69.811
75-79	8.162	3.446	5.911	2.659	13.720	5.833	27.793	11.938	1.096.408	419.122
80-84	5.350	2.336	4.123	1.959	8.360	3.464	17.833	7.759	646.967	243.915
85-89	2.732	1.237	2.069	1.037	3.988	1.766	8.789	4.040	263.519	97.836
90-94	959	447	694	361	1.241	523	2.894	1.331	70.621	25.944
95-99	203	96	151	72	250	99	604	267	14.486	5.640
100 e più	4	1	6	3	15	9	25	13	406	199
TOTALE	397.891	196.854	273.021	134.710	802.888	399.253	1.473.800	730.817	54.136	





Segue TAV. 2 — Popolazione residente attiva e non attiva per sesso e comune

Codice dei Comuni	C O M U N I	C I F R E A S S O L U T E									P E R C E N T U A L I			
		Popolazione attiva			Popolazione non attiva			Totale			Popo- lazio- ne at- tiva	Popo- lazio- ne non attiva	Totale	
		M	F	MF	M	F	MF	M	F	MF				
	SEGUE TORINO													
165	NOASCA	134	73	207	111	163	274	245	236	481	43,0	57,0	100,0	
166	NCLF	1.262	680	1.942	978	1.768	2.746	2.240	2.448	4.688	41,4	58,6	100,0	
167	NCHAGIIC	115	64	179	89	166	255	204	230	434	41,2	58,8	100,0	
168	NONF	1.469	512	1.981	1.042	1.919	2.961	2.511	2.431	4.942	40,1	59,9	100,0	
169	NOVALESA	163	59	222	123	272	395	286	331	617	36,0	64,0	100,0	
170	OGLIANIC	326	129	455	269	497	766	595	626	1.221	37,3	62,7	100,0	
171	ORBASSANO	4.828	1.941	6.769	3.078	5.828	8.906	7.906	7.769	15.675	43,2	56,8	100,0	
172	ORIO CANAVESE	251	159	410	174	286	460	425	445	870	47,1	52,9	100,0	
173	OSASCC	226	99	325	136	226	362	325	325	687	47,3	52,7	100,0	
174	OSASIO	159	40	199	122	217	339	281	257	538	37,0	63,0	100,0	
175	OULX	503	160	663	405	687	1.092	908	847	1.755	37,8	62,2	100,0	
176	OZEGNA	265	146	411	214	363	577	479	509	988	41,6	58,4	100,0	
177	PALAZZO CANAVESE	246	99	345	195	337	532	441	436	877	39,3	60,7	100,0	
178	PANCALIERI	539	217	756	346	728	1.074	885	945	1.830	41,3	58,7	100,0	
179	PARELLA	142	71	213	102	187	289	244	258	502	42,4	57,6	100,0	
180	PAVAROLO	108	65	173	62	116	178	170	181	351	49,3	50,7	100,0	
181	PAVONE CANAVESE	894	427	1.321	674	1.101	1.775	1.568	1.528	3.096	42,7	57,3	100,0	
182	PECCO	62	26	88	47	97	144	109	123	232	37,9	62,1	100,0	
183	PECEITTO TORINESE	534	232	766	419	707	1.126	953	939	1.892	40,5	59,5	100,0	
184	PEROSA ARGENTINA	1.203	735	1.938	964	1.626	2.590	2.167	2.361	4.528	42,8	57,2	100,0	
185	PEROSA CANAVESE	133	51	184	83	157	240	216	208	424	43,4	56,6	100,0	
186	PERRETO	364	152	516	314	501	815	678	653	1.331	38,8	61,2	100,0	
187	PERTUSIO	193	89	282	148	246	394	341	335	676	41,7	58,3	100,0	
188	PESSINETTO	197	87	284	161	312	473	358	399	757	37,5	62,5	100,0	
189	PIANEZZA	2.564	1.064	3.628	1.812	3.303	5.115	4.376	4.367	8.743	41,5	58,5	100,0	
190	PINASCA	758	343	1.101	646	1.115	1.761	1.404	1.458	2.862	38,5	61,5	100,0	
191	PINEROLC	10.367	4.644	15.011	7.879	14.991	22.870	18.246	19.635	37.881	39,6	60,4	100,0	
192	PINO TORINESE	1.874	653	2.527	1.506	2.983	4.489	3.380	3.636	7.016	36,0	64,0	100,0	
193	PIOBESI TORINESE	635	295	930	455	792	1.247	1.090	1.087	2.177	42,7	57,3	100,0	
194	PIOSSASCO	2.882	994	3.876	2.054	3.873	5.927	4.936	4.867	9.803	39,5	60,5	100,0	
195	PISCINA	695	268	963	476	872	1.348	1.171	1.171	2.311	41,7	58,3	100,0	
196	PIVERONE	352	214	566	279	422	701	631	636	1.267	44,7	55,3	100,0	
197	POIRINO	1.819	823	2.642	1.273	2.318	3.591	3.092	3.141	6.233	42,4	57,6	100,0	
198	POMARETTO	354	191	545	263	450	713	617	641	1.258	43,3	56,7	100,0	
199	PONTE-CANAVESE	1.292	602	1.894	1.001	2.017	3.018	2.293	2.619	4.912	38,6	61,4	100,0	
200	PORTE	268	124	392	205	372	577	473	496	969	40,5	59,5	100,0	
201	PRAGELATO	170	57	227	96	207	303	266	264	530	42,8	57,2	100,0	
202	PRALI	156	49	205	109	202	311	265	251	516	39,7	60,3	100,0	
203	PRALCRMO	326	114	440	295	454	749	621	568	1.189	37,0	63,0	100,0	
204	PRAMOLLO	153	40	193	106	203	309	259	243	502	38,4	61,6	100,0	
205	PRAROSTINO	285	114	399	193	314	507	478	428	906	44,0	56,0	100,0	
206	PRASCORSANO	194	95	289	152	246	398	346	341	687	42,1	57,9	100,0	
207	PRATIGLIONE	196	57	253	168	320	488	364	377	741	34,1	65,9	100,0	
208	QUAGLIUZZO	81	53	134	69	104	173	150	157	307	43,6	56,4	100,0	
209	QUASSOLC	147	66	213	96	185	281	243	251	494	43,1	56,9	100,0	
210	QUINCINETTO	329	161	490	276	408	684	605	569	1.174	41,7	58,3	100,0	
211	REANO	201	50	251	201	380	581	402	430	832	30,2	69,8	100,0	
212	RIBORDONE	39	34	73	47	95	142	86	129	215	34,0	66,0	100,0	
213	RIVALBA	201	54	255	118	254	372	319	308	627	40,7	59,3	100,0	
214	RIVALTA DI TORINO	3.087	995	4.082	2.230	4.046	6.276	5.317	5.041	10.358	39,4	60,6	100,0	
215	RIVA PRESSO CHERI	578	338	916	446	704	1.150	1.042	1.042	2.066	44,3	55,7	100,0	
216	RIVARA	783	262	1.045	543	1.030	1.573	1.326	1.292	2.618	39,9	60,1	100,0	
217	RIVAROLC CANAVESE	2.982	1.542	4.524	2.140	4.089	6.229	5.122	5.631	10.753	42,1	57,9	100,0	
218	RIVAROSSA	232	61	293	189	330	519	421	421	812	36,1	63,9	100,0	
219	RIVOLI	14.109	5.372	19.481	9.640	18.159	27.799	23.749	23.531	47.280	41,2	58,8	100,0	
220	ROBASSOMERO	513	195	708	369	648	1.017	882	843	1.725	41,0	59,0	100,0	
221	ROCCA CANAVESE	439	208	647	310	566	876	749	774	1.523	42,5	57,5	100,0	
222	ROLETTO	250	109	359	175	311	486	425	420	845	42,5	57,5	100,0	
223	ROMANO CANAVESE	560	267	827	414	750	1.164	974	1.017	1.991	41,5	58,5	100,0	
224	RONCO CANAVESE	165	117	282	126	274	400	291	391	682	41,3	58,7	100,0	
225	RONDISSONE	481	175	656	358	681	1.039	839	856	1.695	38,7	61,3	100,0	
226	RORA	83	25	108	64	91	155	147	116	263	41,1	58,9	100,0	
227	RORETO CHISONE	335	149	484	252	469	721	587	618	1.205	40,2	59,8	100,0	
228	ROSTA	422	137	559	372	675	1.047	794	812	1.606	34,8	65,2	100,0	
229	RUBIANA	331	118	449	229	423	652	560	541	1.101	40,8	59,2	100,0	
230	RUEGLIO	273	140	413	201	428	629	474	568	1.042	39,6	60,4	100,0	
231	SALASSA	451	214	665	313	637	950	764	851	1.615	41,2	58,8	100,0	
232	SALBERTRAND	146	42	188	140	226	366	286	268	554	33,9	66,1	100,0	
233	SALERANO CANAVESE	134	50	184	88	193	281	222	243	465	39,6	60,4	100,0	
234	SALZA DI PINEROLC	47	3	50	45	54	99	92	57	149	33,6	66,4	100,0	
235	SAMONE	409	215	624	325	484	809	734	699	1.433	43,5	56,5	100,0	
236	SAN BENIGNO CANAVESE	798	336	1.134	544	1.079	1.623	1.342	1.415	2.757	41,1	58,9	100,0	
237	SAN CARLO CANAVESE	762	327	1.089	605	1.117	1.722	1.367	1.444	2.811	38,7	61,3	100,0	
238	SAN COLOMBANO BELMONTE	85	52	137	78	98	176	163	150	313	43,8	56,2	100,0	
239	SAN DIDERO	104	40	144	102	160	262	206	200	406	35,5	64,5	100,0	
240	SAN FRANCESCO AL CAMPO	955	386	1.341	685	1.238	1.923	1.640	1.624	3.264	41,1	58,9	100,0	
241	SANGANO	389	128	517	265	585	850	654	713	1.367	37,8	62,2	100,0	
242	SAN GERMANO CHISCONE	505	190	695	420	698	1.118	925	888	1.813	38,3	61,7	100,0	
243	SAN GILLIO	347	136	483	261	459	720	608	595	1.203	40,1	59,9	100,0	
244	SAN GIORGIO CANAVESE	595	337	932	526	805	1.331	1.121	1.142	2.263	41,2	58,8	100,0	
245	SAN GIORGIO DI SUSÀ	232	79	311	227	379	606	458	458	917	33,9	66,1	100,0	
246	SAN GIUSTO CANAVESE	605	274	879	547	926	1.473	1.152	1.200	2.352	37,4	62,6	100,0	





## Segue Tav. 2 — Popolazione residente attiva e non attiva per sesso e comune

Codice del Comune	C O M U N I	C I F R E A S S O L U T E									P E R C E N T U A L I		
		Popolazione attiva			Popolazione non attiva			Totale			Popolazione attiva	Popolazione non attiva	Totale
		M	F	MF	M	F	MF	M	F	MF			
SEGUE VERCELLI													
8	BALNUCCIA	41	20	61	36	50	86	77	70	147	41,5	58,5	100,0
9	BALOCOCCO	127	65	192	70	125	195	197	190	387	49,6	50,4	100,0
10	BENNA	276	189	465	209	351	560	485	540	1.025	45,4	54,6	100,0
11	BIANZE'	743	492	1.235	507	852	1.359	1.250	1.344	2.594	47,6	52,4	100,0
12	BIELLA	13.829	8.597	22.426	10.783	20.867	31.650	24.612	29.464	54.076	41,5	58,5	100,0
13	BIOGGLIO	364	251	615	249	498	747	613	749	1.362	45,2	54,8	100,0
14	BOCCIOLETO	132	75	207	101	173	274	233	248	481	43,0	57,0	100,0
15	BORGO D'ALE	836	635	1.471	560	950	1.510	1.396	1.585	2.981	49,3	50,7	100,0
16	BORGOSIESA	4.434	2.839	7.273	3.349	5.597	8.946	7.783	8.436	16.219	44,8	55,2	100,0
17	BORGO VERCELLI	608	270	878	490	885	1.375	1.098	1.155	2.253	39,0	61,0	100,0
18	BORRIANA	253	133	386	180	316	496	433	449	882	43,8	56,2	100,0
19	BREIA	54	48	102	47	74	121	101	122	223	45,7	54,3	100,0
20	BRUSNENGO	514	284	798	370	708	1.078	884	992	1.876	42,5	57,5	100,0
21	BURONZO	392	188	580	258	476	734	650	664	1.314	44,1	55,9	100,0
22	CALLABIANA	51	41	92	54	54	108	105	95	200	46,0	54,0	100,0
23	CAMANDONA	155	110	265	144	238	382	299	348	647	41,0	59,0	100,0
24	CAMBURZANO	307	208	515	217	498	715	524	706	1.230	41,9	58,1	100,0
25	CAMPERTOGNO	85	62	147	45	83	128	130	145	275	53,5	46,5	100,0
26	CAMPIGLIA CERVO	75	34	109	78	144	222	153	178	331	32,9	67,1	100,0
27	CANDELO	1.864	1.183	3.047	1.483	2.376	3.859	3.347	3.559	6.906	44,1	55,9	100,0
28	CAPRILE	79	43	122	58	114	172	137	157	294	41,5	58,5	100,0
29	CARCCOFORO	28	26	54	18	25	43	46	51	97	55,7	44,3	100,0
30	CARESANA	385	234	619	336	570	906	721	804	1.525	40,6	59,4	100,0
31	CARESANABLOT	54	33	87	36	59	95	90	92	182	47,8	52,2	100,0
32	CARISIO	346	162	508	261	422	683	607	584	1.191	42,7	57,3	100,0
33	CASANOVA ELVO	111	28	139	98	164	262	209	192	401	34,7	65,3	100,0
34	CASAPINTA	163	129	292	157	266	423	320	395	715	40,8	59,2	100,0
36	CASTELLETO CERVO	205	113	318	161	248	409	366	361	727	43,7	56,3	100,0
37	CAVAGLIA'	849	431	1.280	586	1.069	1.655	1.435	1.500	2.935	43,6	56,4	100,0
38	CELLIO	252	133	385	208	351	559	460	484	944	40,8	59,2	100,0
39	CERRETO CASTELLO	117	70	187	70	111	181	187	181	368	50,8	49,2	100,0
40	CERRICNE	611	372	983	470	741	1.211	1.081	1.113	2.194	44,8	55,2	100,0
41	CERVATTO	24	23	47	13	25	38	37	48	85	55,3	44,7	100,0
42	CIGLIANO	1.336	702	2.038	876	1.683	2.559	2.212	2.385	4.597	44,3	55,7	100,0
43	CIVIASCO	74	42	116	63	95	158	137	137	274	42,3	57,7	100,0
44	COGGIOLA	848	619	1.467	744	1.219	1.963	1.592	1.838	3.430	42,8	57,2	100,0
45	COLLOBIANO	52	27	79	29	54	83	81	81	162	48,8	51,2	100,0
46	COSSATO	4.119	2.757	6.876	3.164	5.033	8.197	7.283	7.790	15.073	45,6	54,4	100,0
47	COSTANZANA	367	139	506	243	426	669	610	565	1.175	43,1	56,9	100,0
48	CRAVAGLIANA	113	67	180	77	191	268	190	258	448	40,2	59,8	100,0
49	CRESCENTINO	1.486	768	2.254	1.120	2.130	3.250	2.606	2.898	5.504	41,0	59,0	100,0
50	CREVACUORE	651	432	1.083	511	861	1.372	1.162	1.293	2.455	44,1	55,9	100,0
51	CROSA	97	69	166	83	142	225	180	211	391	42,5	57,5	100,0
52	CROVA	197	117	314	127	246	373	324	363	687	45,7	54,3	100,0
53	CURINO	199	101	300	157	254	411	356	355	711	42,2	57,8	100,0
54	DESANA	306	145	451	263	458	721	569	603	1.172	38,5	61,5	100,0
55	DNATC	239	117	356	148	270	418	387	387	774	46,0	54,0	100,0
56	DORZANO	85	38	123	75	133	208	160	171	331	37,2	62,8	100,0
57	FOBELLO	131	102	233	77	132	209	208	234	442	52,7	47,3	100,0
58	FONTRANETTO PO	401	150	551	331	611	942	732	761	1.493	36,9	63,1	100,0
59	FORNIGLIANA	221	110	331	111	222	333	332	332	664	49,8	50,2	100,0
60	GAGLIANICO	1.066	617	1.683	751	1.315	2.066	1.817	1.932	3.749	44,9	55,1	100,0
61	GATTINARA	2.536	1.382	3.918	2.104	3.511	5.615	4.640	4.893	9.533	41,1	58,9	100,0
62	GHISLARENCO	253	117	370	194	354	548	447	471	918	40,3	59,7	100,0
63	GIPFLENGA	37	26	63	32	46	78	69	72	141	44,7	55,3	100,0
64	GRAGLIA	491	259	750	350	642	992	841	901	1.742	43,1	56,9	100,0
65	GREGGIO	153	106	259	103	158	261	256	264	520	49,8	50,2	100,0
66	GUARDABOSONE	84	46	130	86	116	202	170	162	332	39,2	60,8	100,0
67	LAMFORO	176	44	220	122	255	377	298	299	597	36,9	63,1	100,0
68	LENTA	317	125	442	226	373	599	543	498	1.041	42,5	57,5	100,0
69	LESSONA	626	436	1.062	517	846	1.363	1.143	1.282	2.425	43,8	56,2	100,0
70	LIGNANA	189	111	300	139	245	384	328	356	684	43,9	56,1	100,0
71	LIVORNO FERRARIS	1.402	696	2.098	998	1.784	2.782	2.400	2.480	4.880	43,0	57,0	100,0
72	LCZZOLO	264	135	399	159	302	461	423	437	860	46,4	53,6	100,0
73	MAGNANO	96	57	153	118	194	312	214	251	465	32,9	67,1	100,0
74	MASAZZA	181	143	324	112	139	251	293	282	575	56,3	43,7	100,0
75	MASSERANO	716	431	1.147	496	942	1.438	1.212	1.373	2.585	44,4	55,6	100,0
76	MEZZANA MCRITIGLIENCO	241	166	407	231	388	619	472	554	1.026	39,7	60,3	100,0
77	MIAGLIANO	230	146	376	174	335	509	404	481	885	42,5	57,5	100,0
78	MOLLIA	31	12	43	23	45	68	54	57	111	38,7	61,3	100,0
79	MONCHIVELLO	430	253	683	321	514	835	751	767	1.518	45,0	55,0	100,0
80	MONGRANDO	1.133	663	1.796	815	1.435	2.250	1.948	2.098	4.046	44,4	55,6	100,0
81	MOSSO SANTA MARIA	584	461	1.045	454	747	1.201	1.038	1.208	2.246	46,5	53,5	100,0
82	MOTTA DE' CONTI	272	159	431	273	378	651	545	537	1.082	39,8	60,2	100,0
83	MOTTALECIATA	412	253	665	333	439	772	745	692	1.437	46,3	53,7	100,0
84	MUZZANO	218	99	317	107	211	318	325	310	635	49,9	50,1	100,0
85	NETRO	348	200	548	282	445	727	630	645	1.275	43,0	57,0	100,0
86	OCCHIEPPO INFERIORE	1.061	697	1.758	863	1.544	2.407	1.924	2.241	4.165	42,2	57,8	100,0
87	OCCHIEPPO SUPERIORE	639	396	1.035	530	876	1.406	1.169	1.272	2.441	42,4	57,6	100,0
88	OLDENENGO	217	123	340	147	284	431	364	407	771	44,1	55,9	100,0
89	OLDENICO	102	60	162	65	108	173	167	168	335	48,4	51,6	100,0
90	PALAZZOLO VERCELLESE	445	204	649	361	668	1.029	806	872	1.678	38,7	61,3	100,0





















## Segue Tav. 2 — Popolazione residente attiva e non attiva per sesso e comune

Codice dei Comuni	C O M U N I	C I F R E A S S O L U T E									P E R C E N T U A L I		
		Popolazione attiva			Popolazione non attiva			Totale			Popo- lazio- ne at- tiva	Popo- lazio- ne non at- tiva	Totale
		M	F	MF	M	F	MF	M	F	MF			
SEGUE ALESSANDRIA													
104	MONTALDO BORMIDA	259	137	396	163	284	447	422	421	843	47,0	53,0	100,0
105	MONTECASTELLO	126	36	162	92	198	290	218	234	452	35,8	64,2	100,0
106	MONTECHIARO D'ACQUI	230	72	302	123	261	384	353	333	686	44,0	56,0	100,0
107	MONTegioCO	103	44	147	39	102	141	142	146	288	51,0	49,0	100,0
108	MONTENARZING	199	118	317	105	171	276	304	289	593	53,5	46,5	100,0
109	MORANO SUL PO	465	153	618	458	826	1.284	923	979	1.902	32,5	67,5	100,0
110	MORBELLO	144	63	207	184	254	438	328	317	645	32,1	67,9	100,0
111	MORNESE	207	60	267	198	337	535	405	397	802	33,3	66,7	100,0
112	MORSASCO	197	43	240	170	302	472	367	345	712	33,7	66,3	100,0
113	MURISENGO	555	285	840	237	513	750	792	798	1.590	52,8	47,2	100,0
114	NOVI LIGURE	8.631	2.979	11.610	7.123	13.805	20.928	15.754	16.784	32.538	35,7	64,3	100,0
115	OCCIMIANO	420	187	607	323	612	935	743	799	1.542	39,4	60,6	100,0
116	ODALENGO GRANDE	224	159	383	116	176	292	340	335	675	56,7	43,3	100,0
117	ODALENGO PICCOLO	120	79	199	52	91	143	172	170	342	58,2	41,8	100,0
118	OLIVOLA	53	13	66	49	109	158	102	122	224	29,5	70,5	100,0
119	ORSARA BORMIDA	129	22	151	159	262	421	288	284	572	26,4	73,6	100,0
120	OTTIGLIO	334	184	518	187	353	540	521	537	1.058	49,0	51,0	100,0
121	OVADA	3.320	1.027	4.347	2.552	5.198	7.750	5.872	6.225	12.097	35,9	64,1	100,0
122	OVIGLIO	391	181	572	328	564	892	719	745	1.464	39,1	60,9	100,0
123	OZZANO MONFERRATO	496	230	726	418	723	1.141	914	953	1.867	38,9	61,1	100,0
124	PADERNA	105	56	161	71	122	193	176	178	354	45,5	54,5	100,0
125	PARETO	363	32	395	153	385	538	516	417	933	42,3	57,7	100,0
126	PARODI LIGURE	260	140	400	267	364	631	527	504	1.031	38,8	61,2	100,0
127	PASTURANA	169	59	228	142	269	411	311	328	639	35,7	64,3	100,0
128	PECETTO DI VALENZA	258	90	348	176	323	499	434	413	847	41,1	58,9	100,0
129	PIETRA MARAZZI	169	58	227	142	271	413	311	329	640	35,5	64,5	100,0
130	PIOVERA	252	93	345	161	331	492	413	424	837	41,2	58,8	100,0
131	PCMARO MONFERRATO	141	79	220	113	189	302	254	268	522	42,1	57,9	100,0
132	PONTECURONE	1.236	588	1.824	948	1.711	2.659	2.184	2.299	4.483	40,7	59,3	100,0
133	PONTESTURA	503	221	724	458	825	1.283	961	1.046	2.007	36,1	63,9	100,0
134	PCNTI	242	129	371	212	326	538	454	455	909	40,8	59,2	100,0
135	PONZANO MONFERRATO	161	56	217	118	193	311	279	249	528	41,1	58,9	100,0
136	PONZONE	504	190	694	228	516	744	732	706	1.438	48,3	51,7	100,0
137	PCZZCI GRCEPC	189	100	289	88	142	230	277	242	519	55,7	44,3	100,0
138	POZZOLO FORMIGARO	1.178	378	1.556	967	1.884	2.851	2.145	2.262	4.407	35,3	64,7	100,0
139	PRASCO	159	36	195	106	239	345	265	275	540	36,1	63,9	100,0
140	PREDOSA	673	321	994	417	869	1.286	1.090	1.190	2.280	43,6	56,4	100,0
141	QUARGNENTO	422	232	654	239	491	730	661	723	1.384	47,3	52,7	100,0
142	QUATTORDIO	675	238	913	418	840	1.258	1.093	1.078	2.171	42,1	57,9	100,0
143	RICALDONE	270	72	342	143	365	508	413	437	850	40,2	59,8	100,0
144	RIVALTA BORMIDA	493	294	787	356	617	973	849	911	1.760	44,7	55,3	100,0
145	RIVARONE	99	56	155	72	150	222	171	206	377	41,1	58,9	100,0
146	ROCCAFORTE LIGURE	100	12	112	29	99	128	129	111	240	46,7	53,3	100,0
147	ROCCA GRIMALDA	437	131	568	371	642	1.013	808	773	1.581	35,9	64,1	100,0
148	ROCCETTA LIGURE	120	55	175	75	132	207	195	187	382	45,8	54,2	100,0
149	ROSGNANO MONFERRATO	500	215	715	404	666	1.070	904	881	1.785	40,1	59,9	100,0
150	SALA MONFERRATO	209	112	321	150	232	382	359	344	703	45,7	54,3	100,0
151	SALE	1.424	718	2.142	885	1.946	2.831	2.309	2.664	4.973	43,1	56,9	100,0
152	SAN CRISTOFORO	212	79	291	135	260	395	347	339	686	42,4	57,6	100,0
153	SAN GIORGIO MONFERRATO	340	138	478	240	494	734	580	632	1.212	39,4	60,6	100,0
154	SAN SALVATORE MONFERRATO	1.386	594	1.980	1.034	1.990	3.024	2.420	2.584	5.004	39,6	60,4	100,0
155	SAN SEBASTIANO CUBONE	161	60	221	148	262	410	309	322	631	35,0	65,0	100,0
156	SANT'AGATA FOSSILI	113	51	164	112	210	322	225	261	486	33,7	66,3	100,0
157	SARDIGLIANO	144	75	219	154	238	392	298	313	611	35,8	64,2	100,0
158	SAREZZANO	382	239	621	229	365	594	611	604	1.215	51,1	48,9	100,0
159	SERRALUNGA DI CREA	252	104	356	187	345	532	439	449	888	40,1	59,9	100,0
160	SERRAVALLE SCRIVIA	1.602	595	2.197	1.275	2.459	3.734	2.877	3.054	5.931	37,0	63,0	100,0
161	SEZZADIO	479	193	672	353	726	1.079	832	919	1.751	38,4	61,6	100,0
162	SILVANO D'ORBA	457	192	649	407	713	1.120	864	905	1.769	36,7	63,3	100,0
163	SOLERO	560	198	758	421	872	1.293	981	1.070	2.051	37,0	63,0	100,0
164	SOLOGHELLO	106	82	188	59	120	179	165	202	367	51,2	48,8	100,0
165	SPIGNO MONFERRATO	635	126	761	438	867	1.305	1.073	993	2.066	36,8	63,2	100,0
166	SPINETO SCRIVIA	140	74	214	76	157	233	216	231	447	47,9	52,1	100,0
167	STAZZANO	609	156	765	332	739	1.071	941	895	1.836	41,7	58,3	100,0
168	STREVI	497	347	844	242	516	758	739	863	1.602	52,7	47,3	100,0
169	TAGLIOLO MONFERRATO	365	56	421	216	510	726	581	566	1.147	36,7	63,3	100,0
170	TASSAROLO	133	29	162	101	217	318	234	246	480	33,8	66,2	100,0
171	TERRUGGIA	217	97	314	149	290	439	366	387	753	41,7	58,3	100,0
172	TERZO	257	85	342	168	324	492	425	409	834	41,0	59,0	100,0
173	TICINETO	399	153	552	300	629	929	699	782	1.481	37,3	62,7	100,0
174	TORTONA	8.050	3.308	11.358	6.275	11.707	17.982	14.325	15.015	29.340	38,7	61,3	100,0
175	TREVILLE	92	51	143	84	128	212	176	179	355	40,3	59,7	100,0
176	TRISOBBIO	217	35	252	178	368	546	395	403	798	31,6	68,4	100,0
177	VALENZA	6.591	2.950	9.541	4.569	8.951	13.520	11.160	11.901	23.061	41,4	58,6	100,0
178	VALNACCA	357	189	546	304	565	869	661	754	1.415	38,6	61,4	100,0
179	VIGNALE MONFERRATO	379	197	576	308	584	892	687	781	1.468	39,2	60,8	100,0
180	VIGNOLE BCRERA	457	169	626	383	767	1.150	840	936	1.776	35,2	64,8	100,0
181	VIGZZOLO	874	372	1.246	554	1.080	1.634	1.428	1.452	2.880	43,3	56,7	100,0
182	VILLAFRATI	270	156	426	149	284	433	419	440	859	49,6	50,4	100,0
183	VILLALVERNIA	240	94	334	227	396	623	467	490	957	34,9	65,1	100,0
184	VILLAMIROGLIO	148	78	226	91	123	214	239	201	440	51,4	48,6	100,0
185	VILLANOVA MONFERRATO	554	272	826	412	746	1.158	966	1.018	1.984	41,6	58,4	100,0

## Segue TAV. 2 — Popolazione residente attiva e non attiva per sesso e comune

Codice del Comune	C O M U N I	C I F R E A S S O L U T E									P E R C E N T U A L I		
		Popolazione attiva			Popolazione non attiva			Totale			Popolazione attiva	Popolazione non attiva	Totale
		M	F	MF	M	F	MF	M	F	MF			
SEGUE ALESSANDRIA													
186	VILLAROMAGNANO	227	112	339	160	291	451	387	403	790	42,9	57,1	100,0
187	VISONÈ	333	210	543	267	426	693	600	636	1.236	43,9	56,1	100,0
188	VOLPEDO	427	151	578	247	531	778	674	682	1.356	42,6	57,4	100,0
189	VOLPEGLINO	64	15	79	48	75	123	112	90	202	39,1	60,9	100,0
190	VOLTAGGIO	290	134	424	217	447	664	507	581	1.088	39,0	61,0	100,0
TOTALE PROVINCIA		133.675	55.320	188.995	100.955	193.233	294.188	234.630	248.553	483.183	39,1	60,9	100,0
VALLE D'AOSTIA													
1	ALLAIN	104	80	184	71	75	146	175	155	330	55,8	44,2	100,0
2	ANTEY SAINT ANDRÈ	194	65	259	96	235	331	290	300	590	43,9	56,1	100,0
3	AOSTA	9.810	4.011	13.821	8.251	14.834	23.085	18.061	18.845	36.906	37,4	62,6	100,0
4	ARNAZ	357	144	501	253	494	747	610	638	1.248	40,1	59,9	100,0
5	ARVIER	251	64	315	174	326	500	425	390	815	38,7	61,3	100,0
6	AVISE	111	25	136	69	137	206	180	162	342	39,8	60,2	100,0
7	AYAS	338	155	493	242	442	684	580	597	1.177	41,9	58,1	100,0
8	AYNAVILLE	343	93	436	297	506	803	640	599	1.239	35,2	64,8	100,0
9	BARD	37	22	59	48	60	108	85	82	167	35,3	64,7	100,0
10	BIONAZ	86	7	93	76	126	202	162	133	295	31,5	68,5	100,0
11	BRISSECGNE	162	34	196	92	202	294	254	236	490	40,0	60,0	100,0
12	BRUSSON	300	130	430	216	392	608	516	522	1.038	41,4	58,6	100,0
13	CHALLANT SAINT ANSELME	209	54	263	143	266	409	352	320	672	39,1	60,9	100,0
14	CHALLANT SAINT VICTOR	154	72	226	116	234	350	270	306	576	39,2	60,8	100,0
15	CHAMBAVE	253	72	325	208	367	575	461	439	900	36,1	63,9	100,0
16	CHAMOIS	54	37	91	21	39	60	75	76	151	60,3	39,7	100,0
17	CHAMPDEPRAZ	204	75	279	166	268	434	370	343	713	39,1	60,9	100,0
18	CHAMPORCHER	124	47	171	132	212	344	256	259	515	33,2	66,8	100,0
19	CHARVENSOD	449	131	580	412	630	1.042	861	761	1.622	35,8	64,2	100,0
20	CHATILLON	1.200	471	1.671	947	1.727	2.674	2.147	2.198	4.345	38,5	61,5	100,0
21	CCGNE	469	144	613	391	683	1.074	860	827	1.687	36,3	63,7	100,0
22	COURMAYEUR	770	245	1.015	456	868	1.324	1.226	1.113	2.339	43,4	56,6	100,0
23	DONNAZ	634	210	844	488	856	1.344	1.122	1.066	2.188	38,6	61,4	100,0
24	DOUES	147	31	178	86	216	302	233	247	480	37,1	62,9	100,0
25	EMARESE	71	27	98	45	63	108	116	90	206	47,6	52,4	100,0
26	ETROUBLES	169	52	221	98	176	274	267	228	495	44,6	55,4	100,0
27	FENIS	404	198	602	310	488	798	714	686	1.400	43,0	57,0	100,0
28	FONTAINEMORE	144	93	237	107	185	292	251	278	529	44,8	55,2	100,0
29	GABY	175	74	249	126	242	368	301	316	617	40,4	59,6	100,0
30	GIGNOD	235	81	316	209	346	555	444	427	871	36,3	63,7	100,0
31	GRESSAN	428	122	550	412	660	1.072	840	782	1.622	33,9	66,1	100,0
32	GRESSONEY LA TRINITE'	73	34	107	54	78	132	127	112	239	44,8	55,2	100,0
33	GRESSONEY SAINT JEAN	218	100	318	150	259	409	368	359	727	43,7	56,3	100,0
34	HONE	275	126	401	254	431	685	529	557	1.086	36,9	63,1	100,0
35	INTROD	136	40	176	114	214	328	250	254	504	34,9	65,1	100,0
36	ISSIME	124	85	209	80	106	186	204	191	395	52,9	47,1	100,0
37	ISSOGNE	389	227	616	340	469	809	729	696	1.425	43,2	56,8	100,0
38	JOVENCAN	114	24	138	103	171	274	217	195	412	33,5	66,5	100,0
39	LA MAGDELEINE	33	15	48	25	42	67	58	57	115	41,7	58,3	100,0
40	LA SALLE	418	169	587	269	525	794	687	694	1.381	42,5	57,5	100,0
41	LA THUILE	203	69	272	146	239	385	349	308	657	41,4	58,6	100,0
42	LILLIANES	134	57	191	92	186	278	226	243	469	40,7	59,3	100,0
43	MONTJOVET	333	160	493	297	503	800	630	663	1.293	38,1	61,9	100,0
44	MORGEX	398	114	512	308	631	939	706	745	1.451	35,3	64,7	100,0
45	NUS	608	273	881	419	733	1.152	1.027	1.006	2.033	43,3	56,7	100,0
46	OLLOMONT	50	5	55	38	86	124	88	91	179	30,7	69,3	100,0
47	OYACE	64	14	78	52	73	125	116	87	203	38,4	61,6	100,0
48	PERLOZ	114	47	161	102	150	252	216	197	413	39,0	61,0	100,0
49	POLLEIN	181	48	229	145	260	405	326	308	634	36,1	63,9	100,0
50	PONT-BOZET	94	28	122	70	122	192	164	150	314	38,9	61,1	100,0
51	PONTEY	142	58	200	109	189	298	251	247	498	40,2	59,8	100,0
52	PONT SAINT MARTIN	1.017	384	1.401	753	1.381	2.134	1.770	1.765	3.535	39,6	60,4	100,0
53	PRE-SAINT DIDIER	210	85	295	170	315	485	380	400	780	37,8	62,2	100,0
54	QUART	579	290	869	472	680	1.152	1.051	970	2.021	43,0	57,0	100,0
55	RHEMES NOIRE DANE	38	9	47	20	32	52	58	41	99	47,5	52,5	100,0
56	RHEMES SAINT GEORGES	71	30	101	52	100	152	130	130	253	39,9	60,1	100,0
57	ROISAN	104	42	146	98	165	263	202	207	409	35,7	64,3	100,0
58	SAINT CHRISTOPHE	479	138	617	414	674	1.088	893	812	1.705	36,2	63,8	100,0
59	SAINT DENIS	134	50	184	87	137	224	221	187	408	45,1	54,9	100,0
60	SAINT MARCEL	256	98	354	228	388	616	484	486	970	36,5	63,5	100,0
61	SAINT NICOLAS	79	20	99	70	121	191	141	141	290	34,1	65,9	100,0
62	SAINT OYEN	68	21	89	27	72	99	95	93	188	47,3	52,7	100,0
63	SAINT PIERRE	407	148	555	332	586	918	739	734	1.473	37,7	62,3	100,0
64	SAINT RHEMY	249	53	302	84	166	250	333	219	552	54,7	45,3	100,0
65	SAINT VINCENT	1.308	512	1.820	986	1.836	2.822	2.294	2.348	4.642	39,2	60,8	100,0
66	SARRE	649	192	841	586	1.023	1.609	1.235	1.215	2.450	34,3	65,7	100,0
67	TCRGNON	180	83	263	85	139	224	265	222	487	54,0	46,0	100,0
68	VALGRISANCHE	67	32	99	76	109	185	143	141	284	34,9	65,1	100,0
69	VALPELLINE	180	44	224	144	267	411	324	311	635	35,3	64,7	100,0
70	VALSAVARANCHE	70	26	96	56	104	160	126	130	256	37,5	62,5	100,0
71	VALTOURNANCHE	567	233	800	407	712	1.119	974	945	1.919	41,7	58,3	100,0

Segue Tav. 2 — Popolazione residente attiva e non attiva per sesso e comune

Codice dei Comuni	C O M U N I	C I F R E A S S O L U T E									P E R C E N T U A L I		
		Popolazione attiva			Popolazione non attiva			Totale			Popo- lazio- ne at- tiva	Popo- lazio- ne non attiva	Totale
		M	F	MF	M	F	MF	M	F	MF			
SEGUE VALLE D'AOSTA													
72	VERRAYES	423	180	603	219	415	634	642	595	1.237	48,7	51,3	100,0
73	VERRES	753	344	1.097	545	997	1.542	1.298	1.341	2.639	41,6	58,4	100,0
74	VILLENEUVE	261	80	341	212	372	584	473	452	925	36,9	63,1	100,0
TOTALE PROVINCIA		30.636	11.853	42.489	24.048	42.613	66.661	54.684	54.466	109.150	38,9	61,1	100,0
VARESE													
1	AGRA	72	41	113	73	123	196	145	164	309	36,6	63,4	100,0
2	ALBIZZATE	1.277	658	1.935	979	1.711	2.690	2.256	2.369	4.625	41,8	58,2	100,0
3	ANGERA	1.305	707	2.012	1.018	1.904	2.922	2.323	2.611	4.934	40,8	59,2	100,0
4	ARCISATE	2.031	866	2.897	1.538	2.764	4.302	3.569	3.630	7.199	40,2	59,8	100,0
5	ARSAGO SEPRIO	880	419	1.299	623	1.125	1.748	1.503	1.544	3.047	42,6	57,4	100,0
6	AZZATE	930	411	1.341	694	1.303	1.997	1.624	1.714	3.338	40,2	59,8	100,0
7	AZZIO	166	83	249	126	253	379	292	336	628	39,6	60,4	100,0
8	BARASSO	349	169	518	280	520	800	629	689	1.318	39,3	60,7	100,0
9	BARDELLO	341	170	511	222	461	683	563	631	1.194	42,8	57,2	100,0
10	BEDERO VALCOVIA	94	38	132	95	165	260	189	203	392	33,7	66,3	100,0
11	BESANO	433	166	599	346	651	997	779	817	1.596	37,5	62,5	100,0
12	BESNATE	1.157	550	1.707	823	1.542	2.365	1.980	2.092	4.072	41,9	58,1	100,0
13	BESOZZO	2.117	1.106	3.223	1.579	3.017	4.596	3.696	4.123	7.819	41,2	58,8	100,0
14	BIANDRONNO	722	390	1.112	501	853	1.354	1.223	1.243	2.466	45,1	54,9	100,0
15	BISUSCHIO	956	436	1.392	669	1.260	1.929	1.625	1.696	3.321	41,9	58,1	100,0
16	BODIO LOMNAGO	199	103	302	187	318	505	386	421	807	37,4	62,6	100,0
17	BREBBIA	824	351	1.175	620	1.134	1.754	1.444	1.485	2.929	40,1	59,9	100,0
18	BREGANO	115	57	172	93	174	267	208	231	439	39,2	60,8	100,0
19	BRENTA	350	159	509	244	489	733	594	648	1.242	41,0	59,0	100,0
20	BREZZO DI BEDERO	189	114	303	156	257	413	345	371	716	42,3	57,7	100,0
21	BRINZIO	157	84	241	142	223	365	299	307	606	39,8	60,2	100,0
22	BRISSAGO-VALTRAVAGLIA	154	75	229	104	206	310	258	281	539	42,5	57,5	100,0
23	BRONELLO	168	85	253	139	199	338	307	284	591	42,8	57,2	100,0
24	BRUSIMPIANO	271	141	412	172	335	507	443	476	919	44,8	55,2	100,0
25	BUGUGGIATE	546	254	800	394	699	1.093	940	953	1.893	42,3	57,7	100,0
26	BUSTO ARSIZIO	21.598	10.416	32.014	16.127	30.460	46.587	37.725	40.876	78.601	40,7	59,3	100,0
27	CADEGLIANCO-VICCHAGO	430	194	624	395	734	1.129	825	928	1.753	35,6	64,4	100,0
28	CADREZZATE	382	218	600	293	481	774	675	699	1.374	43,7	56,3	100,0
29	CAIRATE	1.949	918	2.867	1.531	2.629	4.160	3.480	3.547	7.027	40,8	59,2	100,0
30	CANTELLO	1.148	491	1.639	794	1.568	2.362	1.942	2.059	4.001	41,0	59,0	100,0
31	CARAVATE	610	239	849	427	869	1.296	1.037	1.108	2.145	39,6	60,4	100,0
32	CARDANO AL CAMPO	2.903	1.446	4.349	2.072	3.718	5.790	4.975	5.164	10.139	42,9	57,1	100,0
33	CARNAGO	1.330	745	2.075	919	1.570	2.489	2.249	2.315	4.564	45,5	54,5	100,0
34	CARONNO PERTUSELLA	2.932	1.372	4.304	2.045	3.876	5.921	4.977	5.248	10.225	42,1	57,9	100,0
35	CARONNO VARESINO	1.148	599	1.747	826	1.355	2.181	1.974	1.954	3.928	44,5	55,5	100,0
36	CASALE LITTA	558	282	840	431	722	1.153	989	1.004	1.993	42,1	57,9	100,0
37	CASALZUIGNO	205	100	305	188	361	549	393	461	854	35,7	64,3	100,0
38	CASCIAGO	735	293	1.028	592	1.145	1.737	1.327	1.438	2.765	37,2	62,8	100,0
39	CASORATE SEMPIONE	1.242	576	1.818	862	1.711	2.573	2.104	2.287	4.391	41,4	58,6	100,0
40	CASSANO MAGNAGO	4.903	2.326	7.229	3.616	6.490	10.106	8.519	8.816	17.335	41,7	58,3	100,0
41	CASSANO VALCOVIA	107	49	156	90	179	269	197	228	425	36,7	63,3	100,0
42	CASTELLANZA	4.245	1.865	6.110	3.070	5.831	8.901	7.315	7.696	15.011	40,7	59,3	100,0
43	CASTELLO CABIAGLICO	89	57	146	89	147	236	178	204	382	38,2	61,8	100,0
44	CASTELSEPRIO	249	125	374	208	341	549	457	466	923	40,5	59,5	100,0
45	CASTELVECCANA	468	262	730	405	790	1.195	873	1.052	1.925	37,9	62,1	100,0
46	CASTIGLIONE OLONA	1.758	845	2.603	1.306	2.292	3.598	3.064	3.137	6.201	42,0	58,0	100,0
47	CASTRONNO	1.064	474	1.538	736	1.321	2.057	1.800	1.795	3.595	42,8	57,2	100,0
48	CAVARIA CON PREBEZZO	1.341	589	1.930	1.026	1.717	2.743	2.367	2.306	4.673	41,3	58,7	100,0
49	CAZZAGO ERABBBIA	229	100	329	157	291	448	386	391	777	42,3	57,7	100,0
50	CISLAGO	1.948	830	2.778	1.402	2.549	3.951	3.350	3.379	6.729	41,3	58,7	100,0
51	CITTIGLIO	836	366	1.202	656	1.221	1.877	1.492	1.587	3.079	39,0	61,0	100,0
52	CLIVIO	474	214	688	296	595	891	770	809	1.579	43,6	56,4	100,0
53	COCQUIO-TREVISAGO	1.235	608	1.843	916	1.619	2.535	2.151	2.227	4.378	42,1	57,9	100,0
54	COMABBIO	208	116	324	182	305	487	390	421	811	40,0	60,0	100,0
55	COMERIO	566	261	827	399	800	1.199	965	1.061	2.026	40,8	59,2	100,0
56	CREMENAGA	189	81	270	119	237	356	308	318	626	43,1	56,9	100,0
57	CROSIO DELLA VALLE	135	72	207	93	163	256	228	235	463	44,7	55,3	100,0
58	CUASSO AL MONTE	704	342	1.046	528	1.045	1.573	1.232	1.387	2.619	39,9	60,1	100,0
59	CUGLIATE-PAEVIASCO	548	230	778	417	789	1.206	965	1.019	1.984	39,2	60,8	100,0
60	CUNARDO	557	225	782	407	812	1.219	964	1.037	2.001	39,1	60,9	100,0
61	CURIGLIA CON MONTEVIASCO	97	67	164	51	102	153	148	169	317	51,7	48,3	100,0
62	CUVEGLIO	459	238	697	352	751	1.103	811	989	1.800	38,7	61,3	100,0
63	CUVIO	270	119	389	205	395	600	475	514	989	39,3	60,7	100,0
64	DAVERIO	505	248	753	352	634	986	857	882	1.739	43,3	56,7	100,0
65	DUMENZA	306	125	431	209	445	654	515	570	1.085	39,7	60,3	100,0
66	DUNO	37	22	59	24	49	73	61	71	132	44,7	55,3	100,0
67	FAGNANO OLONA	2.846	1.476	4.322	2.232	3.710	5.942	5.078	5.186	10.264	42,1	57,9	100,0
68	PERNO	1.323	690	2.013	929	1.648	2.577	2.252	2.338	4.590	43,9	56,1	100,0
69	FERRERA DI VARESE	125	49	174	98	208	306	223	257	480	36,3	63,7	100,0
70	GALLARATE	11.835	6.088	17.923	8.986	16.776	25.762	20.821	22.864	43.685	41,0	59,0	100,0
71	GALLIATE LOMBARDO	122	62	184	93	168	261	215	230	445	41,3	58,7	100,0
72	GAVIRATE	2.357	1.068	3.425	1.649	3.197	4.846	4.006	4.265	8.271	41,4	58,6	100,0
73	GAZZADA SCHIANNO	1.271	570	1.841	997	1.761	2.758	2.268	2.331	4.599	40,0	60,0	100,0



Segue Tav. 2 — Popolazione residente attiva e non attiva per sesso e comune

Codice dei Comuni	C O M M U N I	C I F R E A S S O L U T E									P E R C E N T U A L I						
		Popolazione attiva			Popolazione non attiva			Totale			Popo- lazio- ne at- tiva	Popo- lazio- ne non at- tiva	Totale				
		M	F	MF	M	F	MF	M	F	MF							
	SEGUE CONC																
9	ANZANO DEL FARCO	359	158	517	253	481	734	612	639	1.251	41,3	58,7	100,0				
10	APPIANO GENTILE	1.378	727	2.105	1.021	1.962	2.983	2.399	2.689	5.088	41,4	58,6	100,0				
11	ARREGNO	201	71	272	158	314	472	359	385	744	36,6	63,4	100,0				
12	AROSIO	1.016	376	1.392	754	1.402	2.156	1.770	1.778	3.548	39,2	60,8	100,0				
13	ASSO	781	337	1.118	659	1.138	1.797	1.440	1.475	2.915	38,4	61,6	100,0				
14	BALLABIC	432	156	588	290	530	820	722	686	1.408	41,8	58,2	100,0				
15	BARNI	106	54	160	95	137	232	201	191	392	40,8	59,2	100,0				
16	BARZAGO	558	256	814	411	722	1.133	969	978	1.947	41,8	58,2	100,0				
17	BARZANO*	911	390	1.301	689	1.309	1.998	1.600	1.699	3.299	39,4	60,6	100,0				
18	BARZIO	349	138	487	245	482	727	594	620	1.214	40,1	59,9	100,0				
19	BELLAGIO	960	381	1.341	705	1.367	2.072	1.665	1.748	3.413	39,3	60,7	100,0				
20	BELLANO	987	476	1.463	795	1.510	2.305	1.782	1.986	3.768	38,8	61,2	100,0				
21	BENE LARIO	105	35	140	74	109	183	179	144	323	43,3	56,7	100,0				
22	BEREGAZZO CON FIGLIARO	450	285	735	314	557	871	764	842	1.606	45,8	54,2	100,0				
23	BINAGO	878	461	1.339	659	1.216	1.875	1.537	1.677	3.214	41,7	58,3	100,0				
24	BIZZARONE	301	148	449	171	359	530	472	507	979	45,9	54,1	100,0				
25	BLESSAGNO	46	13	59	37	77	114	83	90	173	34,1	65,9	100,0				
26	BLEVIO	439	180	619	365	682	1.047	804	862	1.666	37,2	62,8	100,0				
27	BOSISIO PARINI	691	396	1.087	562	921	1.483	1.253	1.317	2.570	42,3	57,7	100,0				
28	BREGNANO	856	445	1.301	675	1.219	1.894	1.531	1.664	3.195	40,7	59,3	100,0				
29	BRENNA	395	162	557	270	527	797	665	689	1.354	41,1	58,9	100,0				
30	BRIENNO	119	38	157	99	197	296	218	235	453	34,7	65,3	100,0				
31	BRIVIO	949	359	1.308	713	1.386	2.099	1.662	1.745	3.407	38,4	61,6	100,0				
32	BRUNATE	424	155	579	362	644	1.006	786	799	1.585	36,5	63,5	100,0				
33	BULCIAGO	663	289	952	535	961	1.496	1.198	1.250	2.448	38,9	61,1	100,0				
34	BULGAROGRASSO	602	369	971	418	718	1.136	1.020	1.087	2.107	46,1	53,9	100,0				
35	CABIATE	1.604	519	2.123	1.133	2.371	3.504	2.737	2.890	5.627	37,7	62,3	100,0				
36	CADORAGO	1.411	707	2.118	1.036	1.905	2.941	2.447	2.612	5.059	41,9	58,1	100,0				
37	CAGLIC	129	50	179	86	161	247	215	211	426	42,0	58,0	100,0				
38	CAGNO	325	166	491	269	474	743	594	640	1.234	39,8	60,2	100,0				
39	CALCO	756	298	1.054	523	1.094	1.617	1.279	1.392	2.671	39,5	60,5	100,0				
40	CAMPIONE D'ITALIA	584	174	758	388	833	1.221	972	1.007	1.979	38,3	61,7	100,0				
41	CANTU'	9.124	3.437	12.561	6.772	13.155	19.927	15.896	16.592	32.488	38,7	61,3	100,0				
42	CANZO	1.113	423	1.536	842	1.660	2.502	1.955	2.083	4.038	38,0	62,0	100,0				
43	CAPIAGO INTINIANO	1.019	359	1.378	791	1.525	2.316	1.810	1.884	3.694	37,3	62,7	100,0				
44	CARATE URIO	359	137	496	257	546	803	616	683	1.299	38,2	61,8	100,0				
45	CARBONATE	480	212	692	337	633	970	817	845	1.662	41,6	58,4	100,0				
46	CARIMATE	720	226	946	585	1.027	1.612	1.305	1.253	2.558	37,0	63,0	100,0				
47	CARLAZZO	568	292	860	395	747	1.142	963	1.039	2.002	43,0	57,0	100,0				
48	CARUGO	1.305	523	1.828	969	1.767	2.736	2.274	2.290	4.564	40,1	59,9	100,0				
49	CASARGO	223	116	339	210	351	561	433	467	900	37,7	62,3	100,0				
50	CASASCO D'INTELVI	127	56	183	93	171	264	220	227	447	40,9	59,1	100,0				
51	CASATEMPO	2.416	1.002	3.418	1.747	3.353	5.100	4.163	4.355	8.518	40,1	59,9	100,0				
52	CASLINO D'ERBA	396	157	553	301	562	863	697	719	1.416	39,1	60,9	100,0				
53	CASNATE CON BERNATE	650	365	1.015	428	812	1.240	1.078	1.177	2.255	45,0	55,0	100,0				
54	CASSAGO BRIANZA	859	414	1.273	630	1.124	1.754	1.489	1.538	3.027	42,1	57,9	100,0				
55	CASSINA RIZZARDI	454	238	692	291	570	861	745	808	1.553	44,6	55,4	100,0				
56	CASSINA VALSASSINA	118	22	140	65	154	219	183	176	359	39,0	61,0	100,0				
57	CASTELLO DI BRIANZA	488	170	658	317	592	909	805	762	1.567	42,0	58,0	100,0				
58	CASTELMARTE	164	69	233	133	238	371	297	307	604	38,6	61,4	100,0				
59	CASTELNUOVO BOZZENTE	149	80	229	131	223	354	280	303	583	39,3	60,7	100,0				
60	CASTIGLIONE D'INTELVI	143	58	201	115	185	300	258	243	501	40,1	59,9	100,0				
61	CAVALLASCA	564	239	803	445	756	1.201	1.009	995	2.004	40,1	59,9	100,0				
62	CAVARGNA	182	96	278	104	155	259	286	251	537	51,8	48,2	100,0				
63	CERANO D'INTELVI	111	46	157	80	176	256	191	222	413	38,0	62,0	100,0				
64	CERNENATE	1.874	943	2.817	1.472	2.544	4.016	3.346	3.487	6.833	41,2	58,8	100,0				
65	CERNOBBIO	2.167	860	3.027	1.626	3.387	5.013	3.793	4.247	8.040	37,6	62,4	100,0				
66	CERNUSCO LOMBARDONE	828	371	1.199	553	1.066	1.619	1.381	1.437	2.818	42,5	57,5	100,0				
67	CESANA BRIANZA	471	158	629	342	618	960	813	776	1.589	39,6	60,4	100,0				
68	CIRIMIDO	438	265	703	311	559	870	749	824	1.573	44,7	55,3	100,0				
69	CIVATE	869	390	1.259	665	1.228	1.893	1.534	1.618	3.152	39,9	60,1	100,0				
70	CIVENNA	179	76	255	165	273	438	344	349	693	36,8	63,2	100,0				
71	CLAINE CON GSTENO	179	58	237	132	241	373	311	299	610	38,9	61,1	100,0				
72	COLIC	1.420	485	1.905	1.122	2.066	3.188	2.542	2.551	5.093	37,4	62,6	100,0				
73	COLLE BRIANZA	314	113	427	194	383	577	508	496	1.004	42,5	57,5	100,0				
74	COLONNO	229	135	364	150	302	452	379	437	816	44,6	55,4	100,0				
75	COHO	25.532	12.216	37.748	20.658	39.590	60.248	46.190	51.806	97.996	38,5	61,5	100,0				
76	CONSIGLIO DI RUHO	336	168	504	235	442	677	571	610	1.181	42,7	57,3	100,0				
77	CORRIDO	172	71	243	139	230	369	311	301	612	39,7	60,3	100,0				
78	CORTENOVA	326	145	471	261	453	714	587	598	1.185	39,7	60,3	100,0				
79	COSTA MASNAGA	1.056	447	1.503	817	1.514	2.331	1.873	1.961	3.834	39,2	60,8	100,0				
80	CRANDOLA VALSASSINA	75	32	107	53	97	150	128	129	257	41,6	58,4	100,0				
81	CREMELLA	336	162	498	269	411	680	605	573	1.178	42,3	57,7	100,0				
82	CREMENO	204	91	295	160	290	450	364	381	745	39,6	60,4	100,0				
83	CREMIA	229	105	334	177	331	508	406	436	842	39,7	60,3	100,0				
84	CUCCIAGO	610	253	863	441	840	1.281	1.051	1.093	2.144	40,3	59,7	100,0				
85	CUSINO	77	33	110	57	104	161	134	137	271	40,6	59,4	100,0				
86	DERVIO	740	398	1.138	575	1.023	1.598	1.315	1.421	2.736	41,6	58,4	100,0				
87	DIZZASCO	90	47	137	72	134	206	162	181	343	39,9	60,1	100,0				
88	DOLZAGO	487	196	683	365	692	1.057	852	888	1.740	39,3	60,7	100,0				
89	DONASO	373	193	566	251	525	776	624	718	1.342	42,2	57,8	100,0				
90	DONGO	989	433	1.422	765	1.357	2.122	1.754	1.790	3.544	40,1	59,9	100,0				















Segue Tav. 2 - Popolazione residente attiva e non attiva per sesso e comune

Codice dei Comuni	C O M U N I	C I F R E A S S O L U T E									P E R C E N T U A L I						
		Popolazione attiva			Popolazione non attiva			Totale			Popo- lazio- ne at- tiva	Popo- lazio- ne non at- tiva	Totale				
		M	F	MF	M	F	MF	M	F	MF							
	SEGUE MILANO																
246	ZELO SURRIGONE	112	46	158	74	136	210	186	182	368	42,9	57,1	100,0				
247	ZIBIDC SAN GIACOMO	794	325	1.119	455	927	1.382	1.249	1.252	2.501	44,7	55,3	100,0				
	TOTALE PROVINCIA	1099.802	500.001	1.599.803	789.580	1514.302	2.303.882	1889.382	2014.303	3.903.685	41,0	59,0	100,0				
	BERGAMO																
1	ADRARA SAN MARTINO	448	119	567	321	664	985	769	783	1.552	36,5	63,5	100,0				
2	ADRARA SAN ROCCO	235	78	313	118	263	381	353	341	694	45,1	54,9	100,0				
3	ALBANO SANT'ALESSANDRO	1.089	352	1.441	800	1.605	2.405	1.889	1.957	3.846	37,5	62,5	100,0				
4	ALBINO	3.643	1.997	5.640	2.827	5.124	7.951	6.470	7.121	13.591	41,5	58,5	100,0				
248	ALGUA	219	61	280	213	340	553	432	401	833	33,6	66,4	100,0				
5	ALME'	1.105	475	1.580	941	1.629	2.570	2.046	2.104	4.150	38,1	61,9	100,0				
6	ALMENNO SAN BARTOLOMEO	1.045	423	1.468	749	1.383	2.132	1.794	1.806	3.600	40,8	59,2	100,0				
7	ALMENNO SAN SALVATORE	1.121	483	1.604	962	1.766	2.728	2.083	2.249	4.332	37,0	63,0	100,0				
8	ALZANO LOMBARDO	3.074	1.421	4.495	2.332	4.493	6.825	5.406	5.914	11.320	39,7	60,3	100,0				
9	AMBIVERE	458	190	648	399	576	975	857	766	1.623	39,9	60,1	100,0				
10	ANTEGNATE	633	238	871	415	840	1.255	1.048	1.078	2.126	41,0	59,0	100,0				
11	ARCENE	793	341	1.134	652	1.112	1.764	1.445	1.453	2.898	39,1	60,9	100,0				
12	ARDESIO	1.003	416	1.419	734	1.318	2.052	1.737	1.734	3.471	40,9	59,1	100,0				
13	ARZAGO D'ADDA	408	121	529	296	567	863	704	688	1.392	38,0	62,0	100,0				
14	AVERARA	75	41	116	74	135	209	149	176	325	35,7	64,3	100,0				
15	AVIATICO	173	48	221	103	190	293	276	238	514	43,0	57,0	100,0				
16	AZZANO SAN PAOLO	1.177	424	1.601	889	1.579	2.468	2.066	2.003	4.069	39,3	60,7	100,0				
17	AZZONE	215	89	304	145	249	394	360	338	698	43,6	56,4	100,0				
18	BAGNATICA	668	218	886	425	827	1.252	1.093	1.045	2.138	41,4	58,6	100,0				
19	BARBATA	169	53	222	107	209	316	276	262	538	41,3	58,7	100,0				
20	BARIANO	974	328	1.302	696	1.259	1.955	1.670	1.587	3.257	40,0	60,0	100,0				
21	BARZANA	259	92	351	198	359	557	457	451	908	38,7	61,3	100,0				
22	BEDULITA	139	41	180	94	209	303	233	250	483	37,3	62,7	100,0				
23	BERBENNO	623	217	840	402	784	1.186	1.025	1.001	2.026	41,5	58,5	100,0				
24	BERGAMO	31.885	14.445	46.330	27.521	53.051	80.572	59.406	67.496	126.902	36,5	63,5	100,0				
25	BERZO SAN FERMO	301	93	394	195	398	593	496	491	987	39,9	60,1	100,0				
26	BIANZANO	142	77	219	110	195	305	252	272	524	41,8	58,2	100,0				
27	BILLO	50	14	64	11	30	41	61	44	105	61,0	39,0	100,0				
28	BOLGARE	851	347	1.198	575	1.079	1.654	1.426	1.426	2.852	42,0	58,0	100,0				
29	BOLTIERE	785	353	1.138	529	1.034	1.563	1.314	1.387	2.701	42,1	57,9	100,0				
30	BONATE SOPRA	1.208	542	1.750	925	1.690	2.615	2.133	2.232	4.365	40,1	59,9	100,0				
31	BONATE SOTTO	1.224	559	1.783	898	1.562	2.460	2.122	2.121	4.243	42,0	58,0	100,0				
32	BORGIO DI TERZO	214	82	296	126	281	407	340	363	703	42,1	57,9	100,0				
33	BOSSICO	345	96	441	198	418	616	543	514	1.057	41,7	58,3	100,0				
34	BOTTANICO	876	459	1.335	616	1.098	1.714	1.492	1.557	3.049	43,8	56,2	100,0				
35	ERACCA	199	89	288	137	268	405	336	357	693	41,6	58,4	100,0				
36	BRANZI	264	81	345	210	348	558	474	429	903	38,2	61,8	100,0				
37	BRESCATE	1.565	803	2.368	1.078	2.002	3.080	2.643	2.805	5.448	43,5	56,5	100,0				
38	BRESCATE DI SOPRA	1.320	555	1.875	1.028	1.900	2.928	2.348	2.455	4.803	39,0	61,0	100,0				
39	BRESCILLA	1.245	423	1.668	858	1.608	2.466	2.103	2.031	4.134	40,3	59,7	100,0				
40	BRIGNANO GERA D'ADDA	1.122	422	1.544	873	1.715	2.588	1.995	2.137	4.132	37,4	62,6	100,0				
41	BRUNANO	36	16	52	16	37	53	52	53	105	49,5	50,5	100,0				
42	BRUSAPORTO	467	148	615	331	608	939	798	756	1.554	39,6	60,4	100,0				
43	CALCINATE	953	369	1.322	641	1.197	1.838	1.594	1.566	3.160	41,8	58,2	100,0				
44	CALCIC	1.157	449	1.606	809	1.491	2.300	1.966	1.940	3.906	41,1	58,9	100,0				
45	CALOLZIOCORTE	3.796	1.396	5.192	2.965	5.513	8.478	6.761	6.909	13.670	38,0	62,0	100,0				
46	CALUSCO D'ADDA	2.016	874	2.890	1.427	2.567	3.994	3.443	3.441	6.884	42,0	58,0	100,0				
47	CALVENZANO	697	236	933	436	951	1.387	1.133	1.187	2.320	40,2	59,8	100,0				
48	CAMERATA CORNELLO	190	81	271	121	224	345	311	305	616	44,0	56,0	100,0				
49	CANONICA D'ADDA	928	393	1.321	694	1.246	1.940	1.622	1.639	3.261	40,5	59,5	100,0				
50	CAPIZZONE	293	91	384	230	380	610	523	471	994	38,6	61,4	100,0				
51	CAPRIATE SAN GERVAIO	1.790	1.008	2.798	1.337	2.354	3.691	3.127	3.362	6.489	43,1	56,9	100,0				
52	CAPRINO BERGAMASCO	591	264	855	430	876	1.306	1.021	1.140	2.161	39,6	60,4	100,0				
53	CARAVAGGIO	3.761	1.438	5.199	2.876	5.329	8.205	6.637	6.767	13.404	38,8	61,2	100,0				
54	CARENNO	357	142	499	272	501	773	629	643	1.272	39,2	60,8	100,0				
55	CAROBBIO DEGLI ANGELI	734	269	1.003	528	986	1.514	1.262	1.255	2.517	39,8	60,2	100,0				
56	CARONA	168	85	253	132	244	376	300	329	629	40,2	59,8	100,0				
57	CARVICO	951	355	1.306	716	1.246	1.962	1.667	1.601	3.268	40,0	60,0	100,0				
58	CASAZZA	746	263	1.009	593	1.127	1.720	1.339	1.390	2.729	37,0	63,0	100,0				
59	CASIRATE D'ADDA	624	202	826	436	863	1.299	1.060	1.065	2.125	38,9	61,1	100,0				
60	CASNIGO	845	514	1.359	712	1.100	1.812	1.557	1.614	3.171	42,9	57,1	100,0				
61	CASSIGLIO	44	9	53	30	73	103	74	82	156	34,0	66,0	100,0				
62	CASTELLI CALEPIO	1.780	750	2.530	1.397	2.614	4.011	3.177	3.364	6.541	38,7	61,3	100,0				
63	CASTEL ROZZONE	527	229	756	360	647	1.007	887	876	1.763	42,9	57,1	100,0				
64	CASTIGNE DELLA PRESCLANA	796	269	1.065	604	1.145	1.749	1.400	1.414	2.814	37,8	62,2	100,0				
65	CASIRI	407	159	566	350	642	992	757	801	1.558	36,3	63,7	100,0				
66	CAVERNAGO	241	94	335	120	247	367	361	341	702	47,7	52,3	100,0				
67	CAZZANO SANT'ANDREA	239	130	369	203	273	476	442	403	845	43,7	56,3	100,0				
68	CENATE SOPRA	387	97	484	232	489	721	619	586	1.205	40,2	59,8	100,0				
69	CENATE SOTTO	488	151	639	312	663	975	800	814	1.614	39,6	60,4	100,0				
70	CENE	803	440	1.243	587	1.009	1.596	1.390	1.449	2.839	43,8	56,2	100,0				
71	CERETE	349	101	450	193	421	614	542	522	1.064	42,3	57,7	100,0				
72	CHIGNOLO D'ISOLA	485	274	759	405	633	1.038	890	907	1.797	42,2	57,8	100,0				
73	CHIUDUNO	1.044	407	1.451	802	1.539	2.341	1.846	1.946	3.792	38,3	61,7	100,0				





Segue TAV. 2 — Popolazione residente attiva e non attiva per sesso e comune

Codice dei Comuni	C O M U N I	C I F R E A S S O L U T E									P E R C E N T U A L I			
		Popolazione attiva			Popolazione non attiva			Totale			Popo- lazio- ne at- tiva	Popo- lazio- ne non attiva	Totale	
		M	F	MF	M	F	MF	M	F	MF				
	SEGUE BERGAMO													
153	OSIO SOTTO	1.883	735	2.618	1.353	2.516	3.869	3.236	3.251	6.487	40,4	59,6	100,0	
154	PAGAZZANO	457	138	595	257	514	771	714	652	1.366	43,6	56,4	100,0	
155	PALADINA	839	344	1.183	655	1.211	1.866	1.494	1.555	3.049	38,8	61,2	100,0	
156	PALAZZAGO	757	275	1.032	503	961	1.464	1.260	1.236	2.496	41,3	58,7	100,0	
157	PALOSCO	1.212	526	1.738	925	1.614	2.539	2.137	2.140	4.277	40,6	59,4	100,0	
158	PARRE	604	315	919	450	788	1.238	1.054	1.103	2.157	42,6	57,4	100,0	
159	PARZANICA	226	52	278	166	279	445	392	331	723	38,5	61,5	100,0	
160	PEDRENGO	758	294	1.052	533	1.009	1.542	1.291	1.303	2.594	40,6	59,4	100,0	
161	PEIA	490	254	744	361	600	961	851	854	1.705	43,6	56,4	100,0	
162	PIANICO	359	130	489	282	495	777	641	625	1.266	38,6	61,4	100,0	
163	PIARIC	189	138	327	153	266	419	342	404	746	43,8	56,2	100,0	
164	PIAZZA BREMBANA	258	125	383	214	407	621	472	532	1.004	38,1	61,9	100,0	
165	PIAZZATORRE	142	11	153	122	240	362	264	251	515	29,7	70,3	100,0	
166	PIAZZOLC	48	16	64	34	73	107	82	89	171	37,4	62,6	100,0	
167	POGNANO	265	111	376	196	347	543	461	458	919	40,9	59,1	100,0	
168	PORTE NOSSA	630	390	1.020	509	878	1.387	1.139	1.268	2.407	42,4	57,6	100,0	
169	PONTERANICA	1.554	543	2.097	1.197	2.149	3.346	2.751	2.692	5.443	38,5	61,5	100,0	
170	PONTE SAN PIETRO	2.577	1.202	3.779	2.090	3.786	5.876	4.667	4.988	9.655	39,1	60,9	100,0	
171	PONTIDA	777	294	1.071	590	1.005	1.595	1.367	1.299	2.666	40,2	59,8	100,0	
172	PONTIROLLO NUOVO	955	502	1.457	710	1.239	1.949	1.665	1.741	3.406	42,8	57,2	100,0	
173	PRADALUNGA	992	588	1.580	782	1.337	2.119	1.774	1.925	3.699	42,7	57,3	100,0	
174	PREDCRE	425	218	643	334	582	916	759	800	1.559	41,2	58,8	100,0	
175	PREMOLO	296	173	469	227	353	580	523	526	1.049	44,7	55,3	100,0	
176	PRESEZZO	714	341	1.055	547	924	1.471	1.261	1.265	2.526	41,8	58,2	100,0	
177	PUMENENGO	423	118	541	259	497	756	682	615	1.297	41,7	58,3	100,0	
178	RANICA	1.080	497	1.577	849	1.592	2.441	1.929	2.089	4.018	39,2	60,8	100,0	
179	RANZANIC	201	93	294	171	286	457	372	379	751	39,1	60,9	100,0	
180	RIVA DI SOLT	235	80	315	196	336	532	431	416	847	37,2	62,8	100,0	
182	RCGNO	569	162	731	420	820	1.240	989	982	1.971	37,1	62,9	100,0	
183	ROMANO DI LOMBARDIA	3.692	1.421	5.113	2.729	4.988	7.717	6.421	6.409	12.830	39,9	60,1	100,0	
184	RONCOFELLO	138	68	206	128	261	389	266	329	595	34,6	65,4	100,0	
185	RONCOIA	163	51	214	140	216	356	303	267	570	37,5	62,5	100,0	
186	ROTA D'IMAGNA	231	85	316	167	342	509	398	427	825	38,3	61,7	100,0	
187	ROVETTA	622	202	824	449	874	1.323	1.071	1.076	2.147	38,4	61,6	100,0	
188	SAN GIOVANNI BIANCO	1.398	555	1.953	1.048	1.901	2.949	2.446	2.456	4.902	39,8	60,2	100,0	
189	SAN PAOLO D'ARGON	665	234	899	514	870	1.384	1.179	1.104	2.283	39,4	60,6	100,0	
190	SAN PELLEGRINO TERME	1.425	653	2.078	1.079	2.057	3.136	2.504	2.710	5.214	39,9	60,1	100,0	
191	SANTA BRIGIDA	253	70	323	182	341	523	435	411	846	38,2	61,8	100,0	
192	SANT'OMOBONO IMAGNA	707	244	951	587	1.080	1.667	1.294	1.324	2.618	36,3	63,7	100,0	
193	SARNICO	1.377	667	2.044	1.155	2.133	3.288	2.532	2.800	5.332	38,3	61,7	100,0	
194	SCANZOROSCIATE	1.746	653	2.399	1.344	2.508	3.852	3.090	3.161	6.251	38,4	61,6	100,0	
195	SCHILPARIO	446	130	576	376	747	1.123	822	877	1.699	33,9	66,1	100,0	
196	SEDRINA	619	250	869	487	858	1.345	1.106	1.108	2.214	39,3	60,7	100,0	
197	SELVINO	470	129	599	368	717	1.085	838	846	1.684	35,6	64,4	100,0	
198	SERIATE	4.458	1.678	6.136	3.442	6.698	10.140	7.900	8.376	16.276	37,7	62,3	100,0	
199	SERINA	575	233	808	462	825	1.287	1.037	1.058	2.095	38,6	61,4	100,0	
200	SOLTO COLLINA	376	80	456	287	554	841	663	634	1.297	35,2	64,8	100,0	
251	SCLZA	276	107	383	232	354	586	508	461	969	39,5	60,5	100,0	
201	SONGAVAZZO	149	55	204	92	181	273	241	236	477	42,8	57,2	100,0	
202	SCRISOLE	1.795	688	2.483	1.334	2.474	3.808	3.129	3.162	6.297	39,5	60,5	100,0	
203	SOTTO IL MONTE GIOVANNI XIII	600	244	844	485	824	1.309	1.085	1.068	2.153	39,2	60,8	100,0	
204	SOVERE	1.013	339	1.352	812	1.633	2.445	1.825	1.972	3.797	35,6	64,4	100,0	
205	SPINCINE AL LAGO	176	53	229	128	254	382	304	307	611	37,5	62,5	100,0	
206	SPIRANO	984	489	1.473	778	1.228	2.006	1.762	1.717	3.479	42,3	57,7	100,0	
207	STEAZZANO	1.879	722	2.601	1.406	2.605	4.011	3.285	3.327	6.612	39,3	60,7	100,0	
208	STROZZA	224	75	299	162	306	468	386	381	767	39,0	61,0	100,0	
209	SUISIO	668	300	968	484	787	1.271	1.152	1.087	2.239	43,2	56,8	100,0	
210	TALEGGIO	292	108	400	206	362	568	498	470	968	41,3	58,7	100,0	
211	TAVERNOLA BERGAMASCA	619	251	870	544	872	1.416	1.163	1.123	2.286	38,1	61,9	100,0	
212	TELGATE	785	336	1.121	581	1.093	1.674	1.366	1.429	2.795	40,1	59,9	100,0	
213	TERNO D'ISOLA	805	338	1.143	594	1.052	1.646	1.399	1.390	2.789	41,0	59,0	100,0	
214	TORRE BOLLIONE	1.624	641	2.265	1.262	2.350	3.612	2.886	2.991	5.877	38,5	61,5	100,0	
215	TORRE DE'BUSI	452	154	606	340	670	1.010	792	824	1.616	37,5	62,5	100,0	
216	TORRE DE'ROVERI	381	156	537	284	503	787	665	659	1.324	40,6	59,4	100,0	
217	TORRE PALLAVICINA	331	99	430	204	437	641	535	536	1.071	40,1	59,9	100,0	
218	TRESCORE EALNEARIO	1.622	635	2.257	1.164	2.315	3.479	2.786	2.950	5.736	39,3	60,7	100,0	
219	TREVIGLIO	7.103	2.918	10.021	5.528	10.440	15.968	12.631	13.358	25.989	38,6	61,4	100,0	
220	TREVICIC	2.060	740	2.800	1.433	2.833	4.266	3.493	3.573	7.066	39,6	60,4	100,0	
221	UEIALE CLANEZZO	329	135	464	271	426	697	600	561	1.161	40,0	60,0	100,0	
222	URGNANO	1.995	731	2.726	1.380	2.610	3.990	3.375	3.341	6.716	40,6	59,4	100,0	
223	VALBCNDICNE	424	159	583	441	675	1.116	865	834	1.699	34,3	65,7	100,0	
224	VALEREMBO	548	186	734	462	780	1.242	1.010	966	1.976	37,1	62,9	100,0	
225	VALGCGLIC	212	43	255	130	242	372	342	285	627	40,7	59,3	100,0	
226	VALLEVE	63	18	81	40	85	125	103	103	206	39,3	60,7	100,0	
227	VALNEGRA	91	37	128	70	131	201	161	168	329	38,9	61,1	100,0	
228	VALSECCA	161	54	215	120	234	354	281	288	569	37,8	62,2	100,0	
229	VALTORTA	171	49	220	120	217	337	291	266	557	39,5	60,5	100,0	
230	VEDESETA	143	55	198	83	140	223	226	195	421	47,0	53,0	100,0	
231	VERCURAGO	824	311	1.135	550	1.156	1.706	1.374	1.467	2.841	40,0	60,0	100,0	
232	VERDELLINO	1.218	423	1.641	890	1.619	2.509	2.108	2.042	4.150	39,5	60,5	100,0	
233	VERDELLC	1.512	619	2.131	1.128	2.113	3.241	2.640	2.732	5.372	39,7	60,3	100,0	
234	VERTOVA	1.470	785	2.255	976	1.793	2.769	2.446	2.578	5.024</				

Segue Tav. 2 — Popolazione residente attiva e non attiva per sesso e comune

Codice dei Comuni	C O M U N I	C I F R E A S S O L U T E									P E R C E N T U A L I		
		Popolazione attiva			Popolazione non attiva			Totale			Popo- lazio- ne attiva	Popo- lazio- ne non attiva	Totale
		M	F	MF	M	F	MF	M	F	MF			
SEGUE BERGAMO													
235	VIADANICA	258	106	364	181	350	531	439	456	895	40,7	59,3	100,0
236	VIGANO SAN MARTINO	252	70	322	190	345	535	442	415	857	37,6	62,4	100,0
237	VIGOLC	232	87	319	184	308	492	416	395	811	39,3	60,7	100,0
238	VILLA D'ADDA	731	298	1.029	689	1.155	1.844	1.420	1.453	2.873	35,8	64,2	100,0
239	VILLA D'ALME'	1.455	697	2.152	1.227	2.133	3.360	2.682	2.830	5.512	39,0	61,0	100,0
240	VILLA DI SERIO	978	344	1.322	719	1.342	2.061	1.697	1.686	3.383	39,1	60,9	100,0
241	VILLA D'OGNA	445	280	725	359	643	1.002	804	923	1.727	42,0	58,0	100,0
242	VILLONGO	1.052	452	1.504	893	1.470	2.363	1.945	1.922	3.867	38,9	61,1	100,0
243	VILMINOCE DI SCALVE	471	225	696	420	694	1.114	891	919	1.810	38,5	61,5	100,0
244	ZANCOBBIO	602	186	788	518	881	1.399	1.120	1.067	2.187	36,0	64,0	100,0
245	ZANICA	1.356	560	1.916	911	1.722	2.633	2.267	2.282	4.549	42,1	57,9	100,0
246	ZCGNC	2.427	1.104	3.531	1.772	3.371	5.143	4.199	4.475	8.674	40,7	59,3	100,0
	TOTALE PROVINCIA	230.797	95.617	326.414	176.318	326.287	502.605	407.115	421.904	829.019	39,4	60,6	100,0
BRESCIA													
1	ACQUAFREDDA	321	158	479	213	391	604	534	549	1.083	44,2	55,8	100,0
2	ADRO	1.612	655	2.267	1.095	2.224	3.319	2.707	2.879	5.586	40,6	59,4	100,0
3	AGNOSINE	475	186	661	370	616	986	845	802	1.647	40,1	59,9	100,0
4	ALPIANELLO	636	192	828	421	865	1.286	1.057	1.057	2.114	39,2	60,8	100,0
5	ANFC	153	46	199	115	225	340	268	271	539	36,9	63,1	100,0
6	ANGOLO TERME	715	249	964	581	1.010	1.591	1.296	1.259	2.555	37,7	62,3	100,0
7	ARTCGNE	728	217	945	610	1.115	1.725	1.338	1.332	2.670	35,4	64,6	100,0
8	AZZANO MELLA	446	109	555	266	590	856	712	699	1.411	39,3	60,7	100,0
9	BAGNOLO MELLA	2.914	928	3.842	2.201	4.276	6.477	5.115	5.204	10.319	37,2	62,8	100,0
10	BAGCLINC	1.267	371	1.638	963	1.697	2.660	2.230	2.068	4.298	38,1	61,9	100,0
11	BAREARIGA	533	183	716	410	718	1.128	943	901	1.844	38,8	61,2	100,0
12	BARGHE	241	64	305	193	365	558	434	429	863	35,3	64,7	100,0
13	BASSANO BRESCIANO	406	199	605	324	510	834	730	709	1.439	42,0	58,0	100,0
14	BEDIZZOLE	1.846	513	2.359	1.382	2.538	3.920	3.228	3.051	6.279	37,6	62,4	100,0
15	BERLINGO	438	160	598	291	591	882	729	751	1.480	40,4	59,6	100,0
16	BERZO DEMO	483	121	604	440	805	1.245	923	926	1.849	32,7	67,3	100,0
17	BERZO INFERIORE	457	137	594	343	644	987	800	781	1.581	37,6	62,4	100,0
18	BIENNO	967	355	1.322	705	1.400	2.105	1.672	1.755	3.427	38,6	61,4	100,0
19	BIONE	333	103	436	238	472	710	571	575	1.146	38,0	62,0	100,0
20	BORGO SAN GIACOMO	1.297	436	1.733	960	1.817	2.777	2.257	2.253	4.510	38,4	61,6	100,0
21	BORGOSATOLLO	1.671	464	2.135	1.354	2.459	3.813	3.025	2.923	5.948	35,9	64,1	100,0
22	BORNO	728	202	930	627	1.071	1.698	1.355	1.273	2.628	35,4	64,6	100,0
23	BOTTICINO	2.078	719	2.797	1.533	3.092	4.625	3.611	3.811	7.422	37,7	62,3	100,0
24	BOVEGNO	736	217	953	660	1.124	1.784	1.396	1.341	2.737	34,8	65,2	100,0
25	BOVEZZO	966	290	1.256	711	1.446	2.157	1.677	1.736	3.413	36,8	63,2	100,0
26	BRANDICO	237	70	307	188	309	497	425	379	804	38,2	61,8	100,0
27	BRAONE	126	57	183	113	236	349	239	293	532	34,4	65,6	100,0
28	BRENC	1.458	558	2.016	1.062	2.175	3.237	2.520	2.733	5.253	38,4	61,6	100,0
29	BRESCIA	54.896	22.563	77.459	44.193	88.395	132.588	99.089	110.958	210.047	36,9	63,1	100,0
30	BRIONE	113	28	141	124	165	289	237	193	430	32,8	67,2	100,0
31	CAINO	401	107	508	316	585	901	717	692	1.409	36,1	63,9	100,0
32	CALCINATO	2.066	753	2.819	1.537	2.892	4.429	3.603	3.645	7.248	38,9	61,1	100,0
33	CALVAGESE DELLA BIVIERA	545	191	736	351	680	1.031	896	871	1.767	41,7	58,3	100,0
34	CALVISANO	1.758	523	2.281	1.251	2.393	3.644	3.009	2.916	5.925	38,5	61,5	100,0
35	CAPO LI PONTE	590	245	835	560	1.044	1.604	1.150	1.289	2.439	34,2	65,8	100,0
36	CAPOVALLE	182	80	262	135	216	351	317	296	613	42,7	57,3	100,0
37	CAPRIANO DEL COLLE	773	210	983	479	1.052	1.531	1.252	1.262	2.514	39,1	60,9	100,0
38	CAPRIOLO	1.679	798	2.477	1.435	2.467	3.902	3.114	3.265	6.379	38,8	61,2	100,0
39	CARPENEDOLC	2.503	881	3.384	1.669	3.297	4.966	4.172	4.178	8.350	40,5	59,5	100,0
40	CASTEGNATO	1.143	361	1.504	813	1.848	2.661	1.956	2.209	4.165	36,1	63,9	100,0
41	CASTELCCVATI	924	290	1.214	704	1.312	2.016	1.628	1.602	3.230	37,6	62,4	100,0
42	CASTEL MELLA	932	251	1.183	688	1.324	2.012	1.620	1.575	3.195	37,0	63,0	100,0
43	CASTENEDOLO	2.186	693	2.879	1.586	3.099	4.685	3.772	3.792	7.564	38,1	61,9	100,0
44	CASTO	461	202	663	324	541	865	785	743	1.528	43,4	56,6	100,0
45	CASTREZZATO	1.147	374	1.521	830	1.578	2.408	1.977	1.952	3.929	38,7	61,3	100,0
46	CAZZAGO SAN MARTINO	2.099	624	2.723	1.604	3.031	4.635	3.703	3.655	7.358	37,0	63,0	100,0
47	CEDEGOLO	436	139	575	400	755	1.155	836	894	1.730	33,2	66,8	100,0
48	CELLATICA	968	333	1.301	674	1.439	2.113	1.642	1.772	3.414	38,1	61,9	100,0
49	CERVENO	169	33	202	127	281	408	296	314	610	33,1	66,9	100,0
50	CITO	357	146	503	343	571	914	700	717	1.417	35,5	64,5	100,0
51	CEVO	435	139	574	368	672	1.040	803	811	1.614	35,6	64,4	100,0
52	CHIARI	4.734	1.635	6.369	3.245	6.810	10.055	7.979	8.445	16.424	38,8	61,2	100,0
53	CIGOLE	448	180	628	259	495	754	707	675	1.382	45,4	54,6	100,0
54	CINBERGO	214	113	327	157	265	422	371	378	749	43,7	56,3	100,0
55	CIVILTATE CANUNO	632	225	857	532	923	1.455	1.164	1.148	2.312	37,1	62,9	100,0
56	COCCAGLIO	1.323	440	1.763	971	1.925	2.896	2.294	2.365	4.659	37,8	62,2	100,0
57	COLLEERATO	870	308	1.178	616	1.236	1.852	1.486	1.544	3.030	38,9	61,1	100,0
58	COLLIO	737	202	939	646	1.105	1.751	1.383	1.307	2.690	34,9	65,1	100,0
59	COLOGNE	1.279	425	1.704	934	1.812	2.746	2.213	2.237	4.450	38,3	61,7	100,0
60	CONEZZANO-CIZZAGO	572	144	716	417	715	1.132	989	859	1.848	38,7	61,3	100,0
61	CONCESIO	2.636	811	3.447	1.927	3.776	5.703	4.563	4.587	9.150	37,7	62,3	100,0
62	CORTE FRANCA	1.165	388	1.553	846	1.602	2.448	2.011	1.990	4.001	38,8	61,2	100,0
63	CORTENO GOLGI	585	181	766	523	1.044	1.567	1.108	1.225	2.333	32,8	67,2	100,0
64	CORZANO	335	105	440	226	432	658	561	537	1.098	40,1	59,9	100,0
65	DARFO BOARIO TERNE	3.246	1.185	4.431	2.704	5.033	7.737	5.950	6.218	12.168	36,4	63,6	100,0

Segue Tav. 2 — Popolazione residente attiva e non attiva per sesso e comune

Codice del Comune	C O M U N I	C I F R E A S S O L U T E									P E R C E N T U A L I		
		Popolazione attiva			Popolazione non attiva			Totale			Popolazione attiva	Popolazione non attiva	Totale
		M	F	MF	M	F	MF	M	F	MF			
SEGUE BRESCIA													
66	DELLO	1.023	419	1.442	716	1.363	2.079	1.739	1.782	3.521	41,0	59,0	100,0
67	DESENZANO DEL GARDA	4.824	1.693	6.517	3.844	7.539	11.383	8.668	9.232	17.900	36,4	63,6	100,0
68	EDOLO	1.112	412	1.524	926	1.806	2.732	2.638	2.218	4.256	35,8	64,2	100,0
69	ERBUSCO	1.468	536	2.004	1.081	1.994	3.075	2.549	2.530	5.079	39,5	60,5	100,0
70	ESINE	1.009	352	1.361	757	1.455	2.212	1.766	1.807	3.573	38,1	61,9	100,0
71	PIESSE	518	137	655	414	773	1.187	932	910	1.842	35,6	64,4	100,0
72	FLERO	1.044	309	1.353	715	1.464	2.179	1.759	1.773	3.532	38,3	61,7	100,0
73	GAMBARA	1.219	458	1.677	885	1.675	2.560	2.104	2.133	4.237	39,6	60,4	100,0
74	GARDONE RIVIERA	697	285	982	532	1.137	1.669	1.229	1.422	2.651	37,0	63,0	100,0
75	GARDONE VAL TROMPIA	3.156	1.090	4.246	2.546	4.751	7.297	5.702	5.841	11.543	36,8	63,2	100,0
76	GARGNANO	886	353	1.239	822	1.436	2.258	1.708	1.789	3.497	35,4	64,6	100,0
77	GAVARDO	2.296	1.116	3.412	1.767	3.128	4.895	4.063	4.244	8.307	41,1	58,9	100,0
78	GHEDI	3.539	1.047	4.586	2.488	4.548	7.036	6.027	5.595	11.622	39,5	60,5	100,0
79	GIANICO	393	97	490	361	624	985	754	721	1.475	33,2	66,8	100,0
80	GOTTOLONGO	1.236	451	1.687	853	1.612	2.465	2.089	2.063	4.152	40,6	59,4	100,0
81	GUSSAGO	2.630	874	3.504	1.942	3.871	5.813	4.572	4.745	9.317	37,6	62,4	100,0
82	IDRO	348	110	458	314	573	887	662	683	1.345	34,1	65,9	100,0
83	INCUDINE	141	85	226	129	179	308	270	264	534	42,3	57,7	100,0
84	IRMA	57	12	69	61	92	153	118	104	222	31,1	68,9	100,0
85	ISEO	2.146	859	3.005	1.711	3.129	4.840	3.857	3.988	7.845	38,3	61,7	100,0
86	ISORELLA	785	272	1.057	517	1.039	1.556	1.302	1.311	2.613	40,5	59,5	100,0
87	LAVENONE	230	90	320	159	292	451	389	382	771	41,5	58,5	100,0
88	LENO	2.875	1.064	3.939	2.049	3.848	5.897	4.924	4.912	9.836	40,0	60,0	100,0
89	LIMONE SUL GARDA	257	97	354	206	387	593	463	484	947	37,4	62,6	100,0
90	LODRINO	380	114	494	250	464	714	630	578	1.208	40,9	59,1	100,0
91	LOGGRATO	712	225	937	530	997	1.527	1.242	1.222	2.464	38,0	62,0	100,0
92	LCNATO	2.973	808	3.781	2.104	4.223	6.327	5.077	5.031	10.108	37,4	62,6	100,0
93	LONGHENA	155	52	207	117	222	339	272	274	546	37,9	62,1	100,0
94	LOSINE	160	65	225	143	254	397	303	319	622	36,2	63,8	100,0
95	LOZIO	248	78	326	167	315	482	415	393	808	40,3	59,7	100,0
96	LUMEZZANE	6.874	2.410	9.284	4.879	8.891	13.770	11.753	11.301	23.054	40,3	59,7	100,0
97	MACICDIC	170	56	226	146	271	417	316	327	643	35,1	64,9	100,0
98	MAGASA	120	33	153	95	160	255	215	193	408	37,5	62,5	100,0
99	MAIRANO	612	178	790	454	788	1.242	1.066	966	2.032	38,9	61,1	100,0
100	MALEGO	528	192	720	384	779	1.163	912	971	1.883	38,2	61,8	100,0
101	MALONNO	849	279	1.128	737	1.337	2.074	1.586	1.616	3.202	35,2	64,8	100,0
102	MANEBBA DEL GARDA	725	208	933	535	1.084	1.619	1.260	1.292	2.552	36,6	63,4	100,0
103	MANEBBIO	2.982	1.716	4.698	2.288	3.952	6.240	5.270	5.668	10.938	43,0	57,0	100,0
104	MARCHENO	861	294	1.155	680	1.182	1.862	1.541	1.476	3.017	38,3	61,7	100,0
105	MARMENTINO	267	90	357	191	293	484	458	383	841	42,4	57,6	100,0
106	MARONE	871	369	1.240	660	1.240	1.900	1.531	1.609	3.140	39,5	60,5	100,0
107	MAZZANO	1.787	630	2.417	1.314	2.398	3.712	3.101	3.028	6.129	39,4	60,6	100,0
108	MILZANO	322	120	442	270	451	721	592	571	1.163	38,0	62,0	100,0
109	MONIGA DEL GARDA	338	93	431	236	464	700	574	557	1.131	38,1	61,9	100,0
110	MCNNO	199	105	304	120	223	343	319	328	647	47,0	53,0	100,0
111	MONTICELLI BRUSATI	516	209	725	423	730	1.153	939	939	1.878	38,6	61,4	100,0
112	MONTICELLI BRUSATI	545	165	710	424	718	1.142	969	883	1.852	38,3	61,7	100,0
113	MONTICHIARI	4.063	1.222	5.285	2.929	5.634	8.563	6.992	6.856	13.848	38,2	61,8	100,0
114	MONTIRONE	644	189	833	471	940	1.411	1.115	1.129	2.244	37,1	62,9	100,0
115	MURA	227	47	274	168	340	508	395	387	782	35,0	65,0	100,0
116	MUSCOLINE	383	116	499	220	430	650	603	546	1.149	43,4	56,6	100,0
117	NAVE	2.348	620	2.968	1.799	3.495	5.294	4.147	4.115	8.262	35,9	64,1	100,0
118	NIARDC	340	99	439	294	564	858	634	663	1.297	33,8	66,2	100,0
119	NUVOLENTO	718	248	966	602	1.082	1.684	1.320	1.330	2.650	36,5	63,5	100,0
120	NUVCLERA	723	217	940	545	1.025	1.570	1.268	1.242	2.510	37,5	62,5	100,0
121	ODOLO	560	150	710	445	845	1.294	1.009	995	2.004	35,4	64,6	100,0
122	OPPLAGA	885	276	1.161	586	1.134	1.720	1.471	1.410	2.881	40,3	59,7	100,0
123	OME	651	185	836	482	937	1.419	1.133	1.122	2.255	37,1	62,9	100,0
124	ONO SAN PIETRO	203	62	265	226	352	578	429	414	843	31,4	68,6	100,0
125	ORZINUOVI	2.670	1.040	3.710	1.979	3.793	5.772	4.649	4.833	9.482	39,1	60,9	100,0
126	ORZIVECCHI	614	179	793	441	886	1.327	1.055	1.065	2.120	37,4	62,6	100,0
127	OSPITALETTO	2.084	679	2.763	1.512	3.097	4.609	3.596	3.776	7.372	37,5	62,5	100,0
128	OSSIMO	344	116	460	273	515	788	617	631	1.248	36,9	63,1	100,0
129	PADENGHE SUL GARDA	610	143	753	445	832	1.277	1.055	975	2.030	37,1	62,9	100,0
130	PADERNO FRANCIACORTA	683	252	935	449	882	1.331	1.132	1.134	2.266	41,3	58,7	100,0
131	PAISCO LOVENO	179	25	204	144	372	516	323	397	720	28,3	71,7	100,0
132	PAITONE	346	101	447	296	464	760	642	565	1.207	37,0	63,0	100,0
133	PALAZZOLO SULL'CGLIC	4.468	1.896	6.364	3.545	6.676	10.221	8.013	8.572	16.585	38,4	61,6	100,0
134	PARATICO	711	311	1.022	647	1.088	1.735	1.358	1.399	2.757	37,1	62,9	100,0
135	PASPARDO	220	69	289	252	421	673	472	490	962	30,0	70,0	100,0
136	PASSIRANO	1.266	381	1.647	904	1.861	2.765	2.170	2.242	4.412	37,3	62,7	100,0
137	PAVONE DEL MELLA	666	222	888	447	826	1.273	1.113	1.048	2.161	41,1	58,9	100,0
139	PERTICA ALTA	255	155	410	146	221	367	401	376	777	52,8	47,2	100,0
140	PERTICA BASSA	259	137	396	206	324	530	465	461	926	42,8	57,2	100,0
141	PEZZAZZA	429	116	545	386	642	1.028	815	758	1.573	34,6	65,4	100,0
142	PIAN CAMUNO	780	252	1.032	675	1.231	1.906	1.455	1.483	2.938	35,1	64,9	100,0
206	PIANCOGNO	845	387	1.232	673	1.259	1.932	1.518	1.646	3.164	38,9	61,1	100,0
143	PISCGNE	2.121	797	2.918	1.750	3.104	4.854	3.871	3.901	7.772	37,5	62,5	100,0
144	POLAVENO	503	132	635	348	656	1.004	851	788	1.639	38,7	61,3	100,0
145	POLPENAZZE DEL GARDA	410	125	535	266	508	774	676	633	1.309	40,9	59,1	100,0
146	POMPIANO	751	268	1.019	496	1.001	1.497	1.247	1.269	2.516	40,5	59,5	100,0
147	PONCARALE	762	195	957	531	1.135	1.666	1.293	1.330	2.623	36,5	63,5	100,0
148	PONTE DI LEGNO	580	259	8									





Segue Tav. 2 — Popolazione residente attiva e non attiva per sesso e comune

Codice del Comune	C O M U N I	C I F R E A S S O L U T E									P E R C E N T U A L I		
		Popolazione attiva			Popolazione non attiva			Totale			Popo- lazio- ne attiva	Popo- lazio- ne non attiva	Totale
		M	F	MF	M	F	MF	M	F	MF			
SEGUE PAVIA													
103	NICORVO	137	48	185	127	244	371	264	292	556	33,3	66,7	100,0
104	OLEVANO DI LOMELLINA	264	113	377	215	380	595	479	493	972	38,8	61,2	100,0
105	OLIVA GESSI	95	25	120	45	103	148	140	128	268	44,8	55,2	100,0
106	OTTOBIANO	364	199	563	330	545	875	694	744	1.438	39,2	60,8	100,0
107	PALESTRO	653	301	954	530	973	1.503	1.183	1.274	2.457	38,8	61,2	100,0
108	PANCARANA	125	38	163	89	181	270	214	219	433	37,6	62,4	100,0
109	PARONA	353	180	533	262	507	769	615	687	1.302	40,9	59,1	100,0
110	PAVIA	22.803	11.743	34.546	18.294	33.999	52.293	41.097	45.742	86.839	39,8	60,2	100,0
111	PIETRA DE'GIORGI	405	114	519	218	477	695	623	591	1.214	42,8	57,2	100,0
112	PIEVE ALBIGNOLA	313	135	448	244	431	675	557	566	1.123	39,9	60,1	100,0
113	PIEVE DEL CAIRO	759	396	1.155	505	1.043	1.548	1.264	1.439	2.703	42,7	57,3	100,0
114	PIEVE PORTO MORONE	858	278	1.136	635	1.250	1.885	1.493	1.528	3.021	37,6	62,4	100,0
115	PINARCLIC EC	484	164	648	347	665	1.012	831	829	1.660	39,0	61,0	100,0
116	PIZZALE	266	96	362	210	445	655	476	541	1.017	35,6	64,4	100,0
117	PONTE NIZZA	336	66	402	178	386	564	514	452	966	41,6	58,4	100,0
118	PORTALBERA	335	127	462	236	454	690	571	581	1.152	40,1	59,9	100,0
119	REA	193	85	278	139	261	400	332	346	678	41,0	59,0	100,0
120	REDAVALLE	376	115	491	193	497	690	569	612	1.181	41,6	58,4	100,0
121	RETOREIDO	366	153	519	267	501	768	633	654	1.287	40,3	59,7	100,0
122	RIVANAZZANO	853	334	1.187	665	1.292	1.957	1.518	1.626	3.144	37,8	62,2	100,0
123	ROBBIO	2.079	1.115	3.194	1.566	2.688	4.254	3.645	3.803	7.448	42,9	57,1	100,0
124	ROBECCO PAVESE	241	92	333	122	297	419	363	389	752	44,3	55,7	100,0
125	RCCCA DE'GIORGI	122	33	155	43	99	142	165	132	297	52,2	47,8	100,0
126	BOCCA SUSELLA	103	19	122	68	148	216	171	167	338	36,1	63,9	100,0
127	ROGNANO	51	13	64	28	62	90	79	75	154	41,6	58,4	100,0
128	ROMAGNESE	402	120	522	344	559	903	746	679	1.425	36,6	63,4	100,0
129	BONCARO	65	25	90	46	85	131	111	110	221	40,7	59,3	100,0
130	RCSASCO	309	125	434	236	462	698	545	587	1.132	38,3	61,7	100,0
131	ROVASCALA	400	119	519	263	585	848	663	704	1.367	38,0	62,0	100,0
132	RUIANO	341	83	424	194	405	599	535	488	1.023	41,4	58,6	100,0
133	SAN CIPRIANO PO	129	55	184	109	196	305	238	251	489	37,6	62,4	100,0
134	SAN DAMIANO AL COLLE	311	98	409	232	451	683	543	549	1.092	37,5	62,5	100,0
135	SAN GENESIO ED UNITI	561	232	793	379	708	1.087	940	940	1.880	42,2	57,8	100,0
136	SAN GIORGIO DI LOMELLINA	483	182	665	384	669	1.053	867	851	1.718	38,7	61,3	100,0
137	SAN MARTINO SICCOMARIO	931	393	1.324	685	1.241	1.926	1.616	1.634	3.250	40,7	59,3	100,0
138	SANNAZZARO DE'BURGONDI	1.550	718	2.268	1.188	2.157	3.345	2.738	2.875	5.613	40,4	59,6	100,0
139	SANTA CRISTINA E BISSONE	646	236	882	499	840	1.339	1.076	1.145	2.221	39,7	60,3	100,0
140	SANTA GIULETTA	574	246	820	440	830	1.270	1.014	1.076	2.090	39,2	60,8	100,0
141	SANT'ALESSIO CON VIALONE	91	23	114	51	95	146	142	118	260	43,8	56,2	100,0
142	SANTA MARGHERITA DI STAFFORA	313	85	398	232	400	632	545	485	1.030	38,6	61,4	100,0
143	SANTA MARIA DELLA VERSA	876	374	1.250	588	1.020	1.608	1.464	1.394	2.858	43,7	56,3	100,0
144	SANT'ANGELO LOMELLINA	208	88	296	151	321	472	359	409	768	38,5	61,5	100,0
145	SAN ZENONE AL PO	161	67	228	143	278	421	304	345	649	35,1	64,9	100,0
146	SARTIRANA LOMELLINA	599	352	951	483	919	1.402	1.082	1.271	2.353	40,4	59,6	100,0
147	SCALCASOLE	291	135	426	171	336	507	462	471	933	45,7	54,3	100,0
148	SEMIANA	190	56	246	83	186	269	213	242	455	40,9	59,1	100,0
149	SILVANO PIETRA	222	109	331	158	262	420	380	371	751	44,1	55,9	100,0
150	SIZIANO	885	351	1.236	622	1.145	1.767	1.507	1.496	3.003	41,2	58,8	100,0
151	SCMO	269	101	370	204	390	594	473	491	964	38,4	61,6	100,0
152	SPESSA	116	61	177	89	132	221	205	193	398	44,5	55,5	100,0
153	STRADELLA	3.236	1.207	4.443	2.457	4.866	7.323	5.693	6.073	11.766	37,8	62,2	100,0
154	SUARDI	225	82	307	164	354	518	389	436	825	37,2	62,8	100,0
155	TORRAZZA COSTE	453	125	578	298	643	941	751	768	1.519	38,1	61,9	100,0
156	TORRE BERETTI E CASTELLARCO	226	91	317	154	287	441	380	378	758	41,8	58,2	100,0
157	TORRE D'ARESE	133	44	177	95	195	290	228	239	467	37,9	62,1	100,0
158	TORRE DE'NEGRI	122	28	150	80	151	231	202	179	381	39,4	60,6	100,0
159	TORRE D'ISOLA	388	146	534	205	401	606	593	547	1.140	46,8	53,2	100,0
160	TORREVECCHIA PIA	453	171	624	313	604	917	766	775	1.541	40,5	59,5	100,0
161	TORRICELLA VERZATE	240	70	310	164	330	494	404	400	804	38,6	61,4	100,0
162	TRAVACCO SICCOMARIO	567	198	765	407	809	1.216	974	1.007	1.981	38,6	61,4	100,0
163	TRIVOLZIO	282	115	397	194	401	595	476	516	992	40,0	60,0	100,0
164	TROMELLIC	879	457	1.336	710	1.225	1.935	1.589	1.682	3.271	40,8	59,2	100,0
165	TROVO	161	71	232	105	204	309	266	275	541	42,9	57,1	100,0
166	VAL DI NIZZA	287	63	350	186	385	571	473	448	921	38,0	62,0	100,0
167	VALEGGIO	118	54	172	71	128	199	189	182	371	46,4	53,6	100,0
168	VALLE LOMELLINA	692	324	1.016	547	1.005	1.552	1.239	1.329	2.568	39,6	60,4	100,0
169	VALLE SALIMEENE	281	96	377	210	340	550	491	436	927	40,7	59,3	100,0
170	VALVERDE	193	35	228	98	212	310	291	247	538	42,4	57,6	100,0
171	VARZI	1.283	479	1.762	898	1.734	2.632	2.181	2.213	4.394	40,1	59,9	100,0
172	VELEZZO LOMELLINA	50	13	63	28	52	80	78	65	143	44,1	55,9	100,0
173	VELLEZZO BELLINI	390	165	555	226	444	670	616	609	1.225	45,3	54,7	100,0
174	VERRETTO	94	23	117	81	139	220	175	162	337	34,7	65,3	100,0
175	VERRUA PO	419	97	516	326	706	1.032	745	803	1.548	33,3	66,7	100,0
176	VIDIGULFO	900	414	1.314	580	1.109	1.689	1.480	1.523	3.003	43,8	56,2	100,0
177	VIGEVANO	18.845	9.929	28.774	13.810	25.325	39.135	32.655	35.254	67.909	42,4	57,6	100,0
178	VILLA BISCOSSI	48	22	70	22	49	71	70	71	141	49,6	50,4	100,0
179	VILLANOVA D'ARDENGO	216	98	314	179	279	458	395	377	772	40,7	59,3	100,0
180	VILLANTERIO	701	292	993	491	998	1.489	1.192	1.290	2.482	40,0	60,0	100,0
181	VISTARINO	298	100	398	221	390	611	519	490	1.009	39,4	60,6	100,0
182	VICHERA	10.935	4.713	15.648	8.912	16.843	25.755	19.847	21.556	41.403	37,8	62,2	100,0
183	VOLPARA	80	19	99	35	93	128	115	112	227	43,6	56,4	100,0
184	ZAVATTARELLIC	502	128	630	278	606	884	780	734	1.514	41,6	58,4	100,0
185	ZECCHONE	244	72	316	167	333	500	411	405	816	38,7	61,3	100,0









## Segue Tav. 2 — Popolazione residente attiva e non attiva per sesso e comune

Codice del Comune	C O M U N I	C I F R E A S S O L U T E									P E R C E N T U A L I							
		Popolazione attiva			Popolazione non attiva			Totale			Popolazione attiva	Popolazione non attiva	Totale					
		M	F	MF	M	F	MF	M	F	MF								
	SEGUE BOLZANO																	
42	LASA - LAAS	992	261	1.253	853	1.420	2.273	1.845	1.681	3.526	35,5	64,5	100,0					
43	LAUREGNO - LAUREIN	131	36	167	104	155	259	1.166	1.191	2.357	39,2	60,8	100,0					
117	LA VALLE - WENGEN	290	109	399	240	430	670	539	539	1.078	37,3	62,7	100,0					
44	LUSON - LÜSEN	361	123	484	318	556	874	679	679	1.358	35,6	64,4	100,0					
45	MAGRE'ALL'ADIGE - MARGREID	288	90	378	214	395	609	502	485	987	38,3	61,7	100,0					
46	MALLES VENOSTA - MALS	1.291	389	1.680	1.123	1.891	3.014	2.414	2.280	4.694	35,8	64,2	100,0					
47	MAREBBE - ENNEBERG	684	159	843	530	1.004	1.534	1.214	1.163	2.377	35,5	64,5	100,0					
48	MARLENGO - MARLELL	619	225	844	433	902	1.335	1.052	1.127	2.179	38,7	61,3	100,0					
49	MARTELLO - MARTELL	255	95	350	253	341	594	508	436	944	37,1	62,9	100,0					
50	MELTINA - MÖLTEN	342	116	458	214	428	642	556	544	1.100	41,6	58,4	100,0					
51	MERANO - MERAN	8.688	4.393	13.081	6.870	13.284	20.154	15.558	17.677	33.235	39,4	60,6	100,0					
52	HONGUELFO - WELLSBERG	624	270	894	505	896	1.401	1.129	1.166	2.295	39,0	61,0	100,0					
53	MONTAGNA - MONTAN	381	149	530	263	581	844	644	730	1.374	38,6	61,4	100,0					
54	MOOS IN PASSIRIA - MOOS IN PASSEIER	623	259	882	498	817	1.315	1.121	1.076	2.197	40,1	59,9	100,0					
55	MALLES - NALS	335	114	449	261	522	783	596	636	1.232	36,4	63,6	100,0					
56	NATURNO - NATURNS	1.034	376	1.410	792	1.377	2.169	1.826	1.753	3.579	39,4	60,6	100,0					
57	NAZ SCIAVES - NATZ-SCHABS	333	124	457	342	498	840	675	622	1.297	35,2	64,8	100,0					
58	NOVA LEVANTE - WELLSCHNOFEN	424	150	574	350	603	953	774	753	1.527	37,6	62,4	100,0					
59	NOVA PONENTE - DEUTSCHNOFEN	856	330	1.186	670	1.167	1.837	1.526	1.497	3.023	39,2	60,8	100,0					
60	ORA - AUER	650	255	905	489	924	1.413	1.139	1.179	2.318	39,0	61,0	100,0					
61	ORTISEI - ST. ULRICH	1.122	355	1.477	839	1.645	2.484	1.961	2.000	3.961	37,3	62,7	100,0					
62	PARCINES - PARTSCHINS	675	235	910	520	948	1.468	1.195	1.183	2.378	38,3	61,7	100,0					
63	PERCA - PERCHA	276	101	377	203	341	544	479	442	921	40,9	59,1	100,0					
64	PLAUS - PLAUS	79	31	110	56	123	179	135	154	289	38,1	61,9	100,0					
65	PONTE GARDENA - WAIDBRUCK	63	20	83	59	115	174	122	135	257	32,3	67,7	100,0					
66	POSTAL - BURGSTALL	321	123	444	249	465	714	570	588	1.158	38,3	61,7	100,0					
67	PRATO ALLO STELVIO - PRAD AM STILSERJOCH	786	289	1.075	581	1.042	1.623	1.367	1.331	2.698	39,8	60,2	100,0					
68	PREDOI - PRETTAU	207	62	269	167	272	439	374	334	708	38,0	62,0	100,0					
69	PROVES - PROVEIS	96	28	124	82	143	225	178	171	349	35,5	64,5	100,0					
70	RACINES - RATSCHINGS	934	283	1.217	757	1.303	2.060	1.691	1.586	3.277	37,1	62,9	100,0					
71	RASUN ANTERSELVA - RASEN ANTHOLZ	674	244	918	542	928	1.470	1.216	1.172	2.388	38,4	61,6	100,0					
72	RENON - RITTEN	1.407	483	1.890	1.052	1.903	2.955	2.459	2.386	4.845	39,0	61,0	100,0					
73	RIPIANO - RIFFIAN	257	86	343	188	351	539	445	437	882	38,9	61,1	100,0					
74	RIO DI PUSTERIA - MÜHLBACH	587	253	840	433	766	1.199	1.020	1.019	2.039	41,2	58,8	100,0					
75	RODENGO - RODENECK	243	98	341	231	372	603	474	470	944	36,1	63,9	100,0					
76	SALCENCO - SALURN	805	220	1.025	515	1.092	1.607	1.320	1.312	2.632	38,9	61,1	100,0					
77	SAN CANDIDO - INNICHEN	912	359	1.271	645	1.106	1.751	1.557	1.465	3.022	42,1	57,9	100,0					
78	SAN FELICE - ST. FELIX	121	32	153	81	169	250	202	201	403	38,0	62,0	100,0					
79	SAN GENESIO ATESINO - JENESIEN	562	191	753	494	811	1.305	1.056	1.002	2.058	36,6	63,4	100,0					
80	SAN LEONARDO IN PASSIRIA - ST. LEONHARD IN PASSEIER	841	300	1.141	623	1.095	1.718	1.464	1.395	2.859	39,9	60,1	100,0					
81	SAN LORENZO DI SEBATO - ST. LORENZEN	722	224	946	610	1.089	1.699	1.332	1.313	2.645	35,8	64,2	100,0					
82	SAN MARTINO IN BADIA - ST. MARTIN IN THURN	400	108	508	300	566	866	700	674	1.374	37,0	63,0	100,0					
83	SAN MARTINO IN PASSIRIA - ST. MARTIN IN PASSEIER	667	267	934	595	976	1.571	1.262	1.243	2.505	37,3	62,7	100,0					
84	SAN PANCRAZIO - ST. PANKRAZ	497	152	649	437	779	1.216	934	931	1.865	34,8	65,2	100,0					
85	SANTA CRISTINA VALGARDENA - ST. CHRISTINA IN GRÖDEN	385	112	497	339	658	997	724	770	1.494	33,3	66,7	100,0					
86	SARENINO - SARNTAL	1.700	691	2.391	1.262	2.212	3.474	2.962	2.903	5.865	40,8	59,2	100,0					
87	SCENA - SCHÖNNA	698	370	1.068	520	808	1.328	1.218	1.178	2.396	44,6	55,4	100,0					
88	SELVA DEI MOLINI - MÜHLWALD	442	184	626	334	561	895	776	745	1.521	41,2	58,8	100,0					
89	SELVA DI VAL GARDENA - WOLKENSTEIN IN GRÖDEN	633	146	779	460	898	1.358	1.093	1.044	2.137	36,5	63,5	100,0					
90	SENALE - UNSERE LIEBE FRAU IM WALDE	116	34	150	69	139	208	185	173	358	41,9	58,1	100,0					
91	SENALES - SCHNALS	374	138	512	284	471	755	658	609	1.267	40,4	59,6	100,0					
92	SESTO - SEXTEN	470	185	655	375	710	1.085	845	895	1.740	37,6	62,4	100,0					
93	SILANDRO - SCHLANDERS	1.303	538	1.841	997	1.844	2.841	2.300	2.382	4.682	39,3	60,7	100,0					
94	SLUDERNO - SCHLUDERNS	406	201	607	348	597	945	754	798	1.552	39,1	60,9	100,0					
95	STELVIO - STILFS	394	181	575	311	570	881	705	751	1.456	39,5	60,5	100,0					
96	TERENIO - TARENTEN	334	125	459	273	462	735	607	587	1.194	38,4	61,6	100,0					
97	TERLANO - TERLAN	815	264	1.079	568	1.235	1.803	1.383	1.499	2.882	37,4	62,6	100,0					
98	TERME - TRAMIN	830	190	1.020	521	1.234	1.755	1.351	1.424	2.775	36,8	63,2	100,0					
99	TESIMO - TISENS	531	209	740	339	628	967	870	837	1.707	43,4	56,6	100,0					
100	TIRES - TIERS	221	95	316	171	327	498	392	422	814	38,8	61,2	100,0					
101	TIROLO - TIROL	584	205	789	397	824	1.221	981	1.029	2.010	39,3	60,7	100,0					
102	TRODNA - TRUDEN	257	96	353	210	416	626	467	512	979	36,1	63,9	100,0					
103	TUBRE - TAUFERS IM MÜNSTERTHALE	310	164	474	201	316	517	511	480	991	47,8	52,2	100,0					
104	ULTIMO - ULTEN	863	252	1.115	712	1.243	1.955	1.575	1.495	3.070	36,3	63,7	100,0					
105	VADENA - PFATTEN	169	47	216	195	268	463	364	315	679	31,8	68,2	100,0					
106	VALDACRA - OLANG	584	234	818	485	793	1.278	1.069	1.027	2.096	39,0	61,0	100,0					
107	VAL DI VIZZE - PFITSCH	626	205	831	491	889	1.380	1.117	1.094	2.211	37,6	62,4	100,0					
108	VALLE AURINA - AHRNTAL	1.304	455	1.759	1.070	1.801	2.871	2.374	2.256	4.630	38,0	62,0	100,0					
109	VALLE DI CASIES - GSIES	531	261	792	407	620	1.027	938	881	1.819	43,5	56,5	100,0					
110	VANDOLDES - VINTL	787	311	1.098	600	1.043	1.643	1.387	1.354	2.741	40,1	59,9	100,0					
111	VARNA - VAHRN	805	305	1.110	641	1.200	1.841	1.446	1.505	2.951	37,6	62,4	100,0					
112	VELTURNO - FELDTHURN	458	245	703	368	664	1.032	826	909	1.735	40,5	59,5	100,0					
113	VERANO - VÖRAN	180	48	228	163	249	412	343	297	640	35,6	64,4	100,0					
114	VILLABASSA - NIEDERDORF	316	124	440	240	520	800	596	644	1.240	35,5	64,5	100,0					
115	VILLANDRO - VILLANDERS	407	156	563	469	644	1.053	816	800	1.616	34,8	65,2	100,0					
115	VIPITENO - STERZING	1.321	462	1.783	990	1.792	2.782	2.311	2.254	4.565	39,1	60,9	100,0					
	TOTALE PROVINCIA	114.454	43.966	158.420	89.850	165.771	255.621	204.304	209.737	414.041	38,3	61,7	100,0					

## Segue Tav. 2 — Popolazione residente attiva e non attiva per sesso e comune

Codice del Comune	C O M U N I	C I F R E A S S O L U T E									P E R C E N T U A L I			
		Popolazione attiva			Popolazione non attiva			Totale			Popo- lazio- ne at- tiva	Popo- lazio- ne non attiva	Totale	
		M	F	MF	M	F	MF	M	F	MF				
	TRÉNTO													
1	ALA	1.745	583	2.328	1.552	2.781	4.333	3.297	3.364	6.661	34,9	65,1	100,0	
2	ALBIANO	403	93	496	356	586	942	759	679	1.438	34,5	65,5	100,0	
3	ALDENC	607	191	798	475	873	1.348	1.082	1.064	2.146	37,2	62,8	100,0	
4	AMBLAR	63	21	84	49	95	144	112	116	228	36,8	63,2	100,0	
5	ANDALO	276	81	357	176	347	523	452	428	880	40,6	59,4	100,0	
6	ARCO	2.808	1.179	3.987	2.557	4.286	6.843	5.365	5.465	10.830	36,8	63,2	100,0	
7	AVIO	1.036	316	1.352	804	1.538	2.342	1.840	1.854	3.694	36,6	63,4	100,0	
9	BASELGA DI PINE*	1.026	435	1.461	877	1.544	2.421	1.903	1.979	3.882	37,6	62,4	100,0	
11	BEDOLLO	460	222	682	370	579	949	830	801	1.631	41,8	58,2	100,0	
12	BERSONE	78	50	128	86	127	213	164	177	341	37,5	62,5	100,0	
13	BESENELLC	463	115	578	282	628	910	745	743	1.488	38,8	61,2	100,0	
14	BEZZECCA	136	41	177	135	252	387	271	293	564	31,4	68,6	100,0	
15	BIENO	106	40	146	123	201	324	229	241	470	31,1	68,9	100,0	
16	BLEGGIO INFERIORE	262	102	364	216	373	589	478	475	953	38,2	61,8	100,0	
17	BLEGGIO SUPERIORE	353	89	442	327	596	923	680	685	1.365	32,4	67,6	100,0	
18	BOCENAGO	76	13	89	73	145	218	149	158	307	29,0	71,0	100,0	
19	BOLBENO	86	20	106	56	135	191	142	155	297	35,7	64,3	100,0	
20	BONDG	158	59	217	122	257	379	280	316	596	36,4	63,6	100,0	
21	BONDONE	223	133	356	143	211	354	366	344	710	50,1	49,9	100,0	
22	BORGO VALSUGANA	1.245	484	1.729	1.088	1.996	3.084	2.333	2.480	4.813	35,9	64,1	100,0	
23	BCSENINO	134	66	200	139	238	377	273	304	577	34,7	65,3	100,0	
24	BREGUZZO	140	73	213	122	216	338	262	289	551	38,7	61,3	100,0	
25	BRENTONICO	879	255	1.134	725	1.249	1.974	1.604	1.504	3.108	36,5	63,5	100,0	
26	BRESIMO	115	71	186	73	133	206	188	204	392	47,4	52,6	100,0	
27	BREZ	260	91	351	178	382	560	438	473	911	38,5	61,5	100,0	
28	BRIONE	55	39	94	50	52	102	105	91	196	48,0	52,0	100,0	
29	CADERZONE	132	29	161	109	197	306	241	226	467	34,5	65,5	100,0	
30	CAGNO*	112	63	175	72	137	209	184	200	384	45,6	54,4	100,0	
31	CALAVINO	300	79	379	212	413	625	512	492	1.004	37,7	62,3	100,0	
32	CALCERANICA AL LAGO	242	109	351	226	380	606	468	489	957	36,7	63,3	100,0	
33	CALDES	353	140	493	223	367	590	576	507	1.083	45,5	54,5	100,0	
34	CALDONAZZO	553	197	750	473	911	1.384	1.026	1.108	2.134	35,1	64,9	100,0	
35	CALLIANO	270	91	361	221	421	642	491	512	1.003	36,0	64,0	100,0	
36	CAMPITELLC DI PASSA	166	62	228	134	226	360	300	288	588	38,8	61,2	100,0	
37	CAMPODENNO	440	204	644	309	504	813	749	708	1.457	44,2	55,8	100,0	
38	CANAL SAN BCVO	654	192	846	544	1.050	1.594	1.198	1.242	2.440	34,7	65,3	100,0	
39	CANAZEI	424	221	645	275	527	802	699	748	1.447	44,6	55,4	100,0	
40	CAPRIANA	183	95	278	161	258	419	344	353	697	39,9	60,1	100,0	
41	CARANC	215	61	276	175	338	513	390	399	789	35,0	65,0	100,0	
42	CARISOLO	176	47	223	137	264	401	313	311	624	35,7	64,3	100,0	
43	CARZANO	106	36	142	92	163	255	198	199	397	35,8	64,2	100,0	
45	CASTEL CCNDINO	113	95	208	66	82	148	179	177	356	58,4	41,6	100,0	
46	CASTELFONDO	251	118	369	177	238	415	428	356	784	47,1	52,9	100,0	
47	CASTELLO DI FIEMME	507	192	699	411	797	1.208	918	989	1.907	36,7	63,3	100,0	
48	CASTELLO TESINO	525	185	710	448	879	1.327	973	1.064	2.037	34,9	65,1	100,0	
49	CASTELNUOVO	230	78	308	237	338	575	467	416	883	34,9	65,1	100,0	
50	CAVALESE	940	351	1.291	758	1.450	2.208	1.698	1.801	3.499	36,9	63,1	100,0	
51	CAVARENO	223	82	305	210	391	601	433	473	906	33,7	66,3	100,0	
52	CAVEDAGO	132	52	184	121	215	336	253	267	520	35,4	64,6	100,0	
53	CAVEDINE	653	209	862	518	948	1.466	1.171	1.157	2.328	37,0	63,0	100,0	
54	CAVIZZANA	73	25	98	57	90	147	130	115	245	40,0	60,0	100,0	
55	CEMBRA	417	87	504	327	634	961	744	721	1.465	34,4	65,6	100,0	
56	CENTA SAN NICOLÒ*	129	52	181	136	229	365	265	281	546	33,2	66,8	100,0	
57	CINEGO	125	66	191	94	183	277	219	249	468	40,8	59,2	100,0	
58	CINONE	235	58	293	114	268	382	349	326	675	43,4	56,6	100,0	
59	CINTE TESINO	152	97	249	122	243	365	274	340	614	40,6	59,4	100,0	
60	CIS	133	26	159	47	155	202	180	181	361	44,0	56,0	100,0	
61	CIVEZZANO	740	247	987	530	974	1.504	1.270	1.221	2.491	39,6	60,4	100,0	
62	CLES	1.461	586	2.047	1.075	2.139	3.214	2.536	2.725	5.261	38,9	61,1	100,0	
63	CIOZ	212	126	338	134	271	405	346	397	743	45,5	54,5	100,0	
64	COMMEZZADURA	270	77	347	175	358	533	445	435	880	39,4	60,6	100,0	
65	CONCEI	222	59	281	160	310	470	362	369	751	37,4	62,6	100,0	
66	CONDINO	376	161	537	326	509	835	702	670	1.372	39,1	60,9	100,0	
67	COREDO	368	99	467	270	541	811	638	640	1.278	36,5	63,5	100,0	
68	CROVIANA	126	69	195	111	158	269	237	227	464	42,0	58,0	100,0	
69	CUNEVO	170	38	208	114	221	335	284	259	543	38,3	61,7	100,0	
70	DAIANC	141	52	193	124	246	370	265	298	563	34,3	65,7	100,0	
71	DAMBEL	149	79	228	118	181	299	267	260	527	43,3	56,7	100,0	
72	DAONE	196	88	284	137	248	385	333	336	669	42,5	57,5	100,0	
73	DARE*	44	24	68	42	93	135	86	117	203	33,5	66,5	100,0	
74	DENNO	283	110	393	243	441	684	526	551	1.077	36,5	63,5	100,0	
75	DIMARO	264	99	363	191	355	546	455	454	909	39,9	60,1	100,0	
76	DCN	54	18	72	53	97	150	107	115	222	32,4	67,6	100,0	
77	DORSINO	132	45	177	151	232	383	283	277	560	31,6	68,4	100,0	
78	DRENA	134	42	176	73	141	214	207	183	390	45,1	54,9	100,0	
79	DRO	757	263	1.020	673	1.224	1.897	1.430	1.487	2.917	35,0	65,0	100,0	
80	FAEDO	139	38	177	100	187	287	239	225	464	38,1	61,9	100,0	
81	FAI DELLA PAGANELLA	285	131	416	176	296	472	461	427	888	46,8	53,2	100,0	
82	FAVER	215	73	288	166	313	479	381	386	767	37,5	62,5	100,0	
83	FAVE*	285	131	416	212	398	610	497	529	1.026	40,5	59,5	100,0	
84	FIERA DI PRIMIERO	130	87	217	132	224	356	262	311	573	37,9	62,1	100,0	
85	FIEROCZCO	148	129	277	80	90	170	228	219	447	62,0	38,0	100,0	
86	FLAVCN	147	86	233	94	170	264	241	256	497	46,9	53,1	100,0	
87	FCLGARIA	996	324	1.220	718	1.405	2.123	1.614	1.729	3.343	36,5	63,5	100,0	



Segue Tav. 2 — Popolazione residente attiva e non attiva per sesso e comune

Codice del Comune	C O M U N I	C I F R E A S S O L U T E									P E R C E N T U A L I		
		Popolazione attiva			Popolazione non attiva			Totale			Popolazione attiva	Popolazione non attiva	Totale
		M	F	MF	M	F	MF	M	F	MF			
SEGUE TRENTO													
171	SCURELLE	299	90	389	259	501	760	558	591	1.149	33,9	66,1	100,0
172	SEGONZANO	458	118	576	391	675	1.066	849	793	1.642	35,1	64,9	100,0
173	SPRUZ	93	24	117	58	119	177	151	143	294	39,8	60,2	100,0
174	SIROB	333	136	469	239	485	724	572	621	1.193	39,3	60,7	100,0
175	SMARANO	87	32	119	63	111	174	150	143	293	40,6	59,4	100,0
176	SCRAGA	145	77	222	97	121	218	242	198	440	50,5	49,5	100,0
177	SOVER	251	75	326	280	484	764	531	559	1.090	29,9	70,1	100,0
178	SPERA	151	46	197	118	244	362	269	290	559	35,2	64,8	100,0
179	SPIAZZO	203	72	275	249	498	747	452	570	1.022	26,9	73,1	100,0
180	SPORNAGGIORE	267	120	387	277	415	692	544	535	1.079	35,9	64,1	100,0
181	SPORMINORE	182	47	229	158	305	463	340	352	692	33,1	66,9	100,0
182	STENICO	291	91	382	225	445	670	516	536	1.052	36,3	63,7	100,0
183	STORO	1.054	359	1.413	837	1.438	2.275	1.891	1.797	3.688	38,3	61,7	100,0
184	STREHEO	102	40	142	66	156	222	168	196	364	39,0	61,0	100,0
185	STRIGNO	363	155	518	293	566	859	656	721	1.377	37,6	62,4	100,0
186	TATO	621	212	833	488	967	1.455	1.109	1.179	2.288	36,4	63,6	100,0
187	TASSULLO	541	161	702	407	840	1.247	948	1.001	1.949	36,0	64,0	100,0
188	TELVE	406	171	577	374	735	1.109	780	906	1.686	34,2	65,8	100,0
189	TELVE DI SOPRA	147	46	193	190	262	452	337	308	645	29,9	70,1	100,0
190	TENNA	176	78	254	116	232	348	292	310	602	42,2	57,8	100,0
191	TENNO	465	133	598	292	615	907	757	748	1.505	39,7	60,3	100,0
192	TERLAGO	344	87	431	303	536	839	647	623	1.270	33,9	66,1	100,0
193	TERBAGNOLO	364	111	475	348	523	871	712	634	1.346	35,3	64,7	100,0
194	TERRIS	84	30	114	70	141	211	154	171	325	35,1	64,9	100,0
195	TERZOLAS	162	103	265	114	165	279	276	268	544	48,7	51,3	100,0
196	TESERO	620	241	861	615	1.067	1.682	1.235	1.308	2.543	33,9	66,1	100,0
197	TIARNO DI SOPRA	205	58	263	193	328	521	398	386	784	33,5	66,5	100,0
198	TIARNO DI SOTTO	161	54	215	174	313	487	335	367	702	30,6	69,4	100,0
199	TIONE DI TRENTO	747	328	1.075	634	1.168	1.802	1.381	1.496	2.877	37,4	62,6	100,0
200	TON	365	99	464	314	522	836	679	621	1.300	35,7	64,3	100,0
201	TONALICO	311	109	420	241	500	741	552	609	1.161	36,2	63,8	100,0
202	TCRCEGNO	187	73	260	182	290	472	369	363	732	35,5	64,5	100,0
203	TRAMBILLENTO	337	143	480	296	516	812	633	659	1.292	37,2	62,8	100,0
204	TRANSACQUA	394	137	531	408	706	1.114	802	843	1.645	32,3	67,7	100,0
205	TRENTO	23.273	9.746	33.019	20.498	38.251	58.749	43.771	47.997	91.768	36,0	64,0	100,0
206	TRES	114	70	184	131	198	329	245	268	513	35,9	64,1	100,0
207	TUENNO	611	187	798	542	964	1.506	1.153	1.151	2.304	34,6	65,4	100,0
208	VALDA	40	11	51	65	99	164	105	110	215	23,7	76,3	100,0
209	VALFLEGRIANA	247	94	341	174	304	478	421	398	819	41,6	58,4	100,0
210	VALLARSA	453	159	612	393	669	1.062	846	828	1.674	36,6	63,4	100,0
211	VARENA	247	86	333	177	363	540	424	449	873	38,1	61,9	100,0
212	VATTARO	184	87	271	145	249	394	329	336	665	40,8	59,2	100,0
213	VERMIGLIO	446	179	625	473	758	1.231	919	937	1.856	33,7	66,3	100,0
214	VERVO	186	76	262	137	245	382	323	321	644	40,7	59,3	100,0
215	VEZZANO	464	133	597	422	842	1.264	886	975	1.861	32,1	67,9	100,0
216	VIGNOLA PALESINA	36	17	53	32	54	86	68	71	139	38,1	61,9	100,0
217	VIGO DI PASSA	244	94	338	178	299	477	422	393	815	41,5	58,5	100,0
219	VIGOLO VATTARO	345	102	447	322	537	859	667	639	1.306	34,2	65,8	100,0
220	VIGO RENDENA	97	32	129	80	131	211	177	163	340	37,9	62,1	100,0
221	VILLA AGNEDO	195	69	264	138	299	437	333	368	701	37,7	62,3	100,0
222	VILLA LAGARINA	642	259	901	542	995	1.537	1.184	1.254	2.438	37,0	63,0	100,0
223	VILLA RENDENA	185	89	274	145	304	449	330	393	723	37,9	62,1	100,0
224	VOLANO	608	252	860	564	996	1.560	1.172	1.248	2.420	35,5	64,5	100,0
225	ZAMBANA	382	89	471	310	591	901	692	680	1.372	34,3	65,7	100,0
226	ZIANO DI FIEPPE	323	73	396	249	554	803	572	627	1.199	33,0	67,0	100,0
227	ZUCLO	132	30	162	84	176	260	216	206	422	38,4	61,6	100,0
TOTALE PROVINCIA		113.378	44.214	157.592	95.720	174.533	270.253	209.098	218.747	427.845	36,8	63,2	100,0
VERONA													
1	AFFI	337	92	429	232	430	662	569	522	1.091	39,3	60,7	100,0
2	ALBAREDO D'ADIGE	1.386	516	1.902	1.251	2.126	3.377	2.637	2.642	5.279	36,0	64,0	100,0
3	ANGIARI	550	206	756	380	699	1.079	930	905	1.835	41,2	58,8	100,0
4	ARCOLE	1.119	338	1.457	863	1.683	2.546	1.982	2.021	4.003	36,4	63,6	100,0
5	BADIA CALAVENA	569	181	750	399	742	1.141	968	923	1.891	39,7	60,3	100,0
6	BARDOLINO	1.573	464	2.037	1.079	2.190	3.269	2.652	2.654	5.306	38,4	61,6	100,0
7	BELFIORE	801	247	1.048	527	1.088	1.615	1.328	1.335	2.663	39,4	60,6	100,0
8	BEVILACQUA	446	165	611	348	649	997	794	814	1.608	38,0	62,0	100,0
9	BONAVIGO	580	207	787	435	785	1.220	1.015	992	2.007	39,2	60,8	100,0
10	BOSCHI SANT'ANNA	366	106	472	285	515	800	651	621	1.272	37,1	62,9	100,0
11	BOSCO CHIESANUOVA	857	310	1.167	683	1.200	1.883	1.540	1.510	3.050	38,3	61,7	100,0
12	BOVOLONE	3.286	1.113	4.399	2.458	4.610	7.068	5.744	5.723	11.467	38,4	61,6	100,0
13	BRENTINO BELLUNO	373	97	470	259	503	762	632	600	1.232	38,1	61,9	100,0
14	BRENZONE	585	245	830	494	1.072	1.566	1.079	1.317	2.396	34,6	65,4	100,0
15	BUSOLENGO	3.068	891	3.959	2.296	4.528	6.824	5.364	5.419	10.783	36,7	63,3	100,0
16	BUTTAPIETRA	1.021	307	1.328	705	1.356	2.061	1.726	1.663	3.389	39,2	60,8	100,0
17	CALDIERO	1.047	335	1.382	847	1.560	2.407	1.894	1.895	3.789	36,5	63,5	100,0
18	CAPRINO VERONESE	1.861	598	2.459	1.490	2.783	4.273	3.351	3.381	6.732	36,5	63,5	100,0
19	CASALEONE	1.740	895	2.635	1.182	2.118	3.300	2.922	3.013	5.935	44,4	55,6	100,0
20	CASTAGNARO	1.283	441	1.724	995	1.899	2.894	2.278	2.340	4.618	37,3	62,7	100,0
21	CASTEL D'AZZANO	1.234	390	1.624	943	1.732	2.675	2.177	2.122	4.299	37,8	62,2	100,0



















Segue Tav. 2 — Popolazione residente attiva e non attiva per sesso e comune

Codice del Comune	C O M U N I	C I F R E A S S O L U T E									P E R C E N T U A L I							
		Popolazione attiva			Popolazione non attiva			Totale			Popo- lazio- ne attiva	Popo- lazio- ne non attiva	Totale					
		M	F	MF	M	F	MF	M	F	MF								
	SEGUE UDINE																	
7	ATTIMIS	543	254	797	435	731	1.166	978	985	1.963	40,6	59,4	100,0					
8	BAGNARIA ARSA	932	217	1.149	644	1.310	1.954	1.576	1.527	3.103	37,0	63,0	100,0					
9	BASILIANO	1.486	475	1.961	1.128	2.178	3.306	2.614	2.653	5.267	37,2	62,8	100,0					
10	BERTIOLO	758	263	1.021	584	1.128	1.712	1.342	1.391	2.733	37,4	62,6	100,0					
11	BICINICCO	492	136	628	394	730	1.124	886	866	1.752	35,8	64,2	100,0					
12	BORDANO	317	131	448	244	386	630	561	517	1.078	41,6	58,4	100,0					
13	BUJA	1.592	631	2.223	1.453	2.760	4.213	3.045	3.391	6.436	34,5	65,5	100,0					
14	BUTTRIO	879	311	1.190	574	1.175	1.749	1.453	1.486	2.939	40,5	59,5	100,0					
15	CANINC AL TAGLIAMENTO	516	167	683	372	715	1.087	888	882	1.770	38,6	61,4	100,0					
16	CANPOFORMIDO	1.319	496	1.815	1.058	1.937	2.995	2.377	2.433	4.810	37,7	62,3	100,0					
17	CAMPOLONGO AL TORRE	240	59	299	166	363	529	406	422	828	36,1	63,9	100,0					
18	CARLINO	659	198	857	540	920	1.460	1.199	1.118	2.317	37,0	63,0	100,0					
19	CASSACCO	602	222	824	513	997	1.510	1.115	1.219	2.334	35,3	64,7	100,0					
20	CASTIONS DI STRADA	1.042	222	1.264	851	1.582	2.433	1.893	1.804	3.697	34,2	65,8	100,0					
21	CAVAZZO CARNICO	324	121	445	321	565	886	645	686	1.331	33,4	66,6	100,0					
22	CERCIVENTO	262	67	329	247	406	653	509	473	982	33,5	66,5	100,0					
23	CERVIGNAN DEL FRIULI	2.874	834	3.708	2.087	4.272	6.359	4.961	5.106	10.067	36,8	63,2	100,0					
24	CHIOPRIS-VISCONTI	199	63	262	109	253	362	308	316	624	42,0	58,0	100,0					
25	CHIUSAFORTE	399	82	481	290	595	885	689	677	1.366	35,2	64,8	100,0					
26	CIVIDALE DEL FRIULI	3.026	1.235	4.261	2.335	4.445	6.780	5.361	5.680	11.041	38,6	61,4	100,0					
27	COBROIPO	3.276	1.144	4.420	2.667	5.123	7.790	5.943	6.267	12.210	36,2	63,8	100,0					
28	COLLEBEDO DI MONTE ALBANO	653	160	813	461	895	1.356	1.114	1.055	2.169	37,5	62,5	100,0					
29	CONTEGLIANS	280	156	436	243	452	695	523	608	1.131	38,5	61,5	100,0					
30	CCRNO DI ROSAZZO	718	226	944	519	980	1.499	1.237	1.206	2.443	38,6	61,4	100,0					
31	CCSEANO	625	331	956	531	955	1.486	1.156	1.286	2.442	39,1	60,9	100,0					
32	DIGNANO	661	279	940	587	1.048	1.635	1.248	1.327	2.575	36,5	63,5	100,0					
33	DCGNA	120	43	163	106	205	311	226	248	474	34,4	65,6	100,0					
34	DRENCHIA	218	69	287	86	226	312	304	295	599	47,9	52,1	100,0					
35	ENEMONZO	452	172	624	371	690	1.061	823	862	1.685	37,0	63,0	100,0					
36	FAEDIS	883	269	1.152	763	1.338	2.101	1.646	1.607	3.253	35,4	64,6	100,0					
37	FAGAGNA	1.436	545	1.981	1.159	2.113	3.272	2.595	2.658	5.253	37,7	62,3	100,0					
38	FIONICELLIC	1.294	265	1.559	786	1.770	2.556	2.080	2.035	4.115	37,9	62,1	100,0					
39	FLAIBANO	403	82	485	267	655	922	670	737	1.407	34,5	65,5	100,0					
137	FORGARIA NEL FRIULI	576	211	787	484	916	1.400	1.060	1.127	2.187	36,0	64,0	100,0					
40	FORNI AVOLTEI	318	95	413	299	485	784	617	580	1.197	34,5	65,5	100,0					
41	FORNI DI SCEBA	325	184	509	287	580	867	612	764	1.376	37,0	63,0	100,0					
42	FORNI DI SOTTO	226	141	367	184	327	511	410	468	878	41,8	58,2	100,0					
43	GEMONA DEL FRIULI	2.858	1.222	4.080	2.375	4.712	7.087	5.233	5.934	11.167	36,5	63,5	100,0					
44	GONARS	1.361	415	1.776	948	1.874	2.822	2.309	2.289	4.598	38,6	61,4	100,0					
45	GRIMACCO	276	115	391	191	347	538	467	462	929	42,1	57,9	100,0					
46	LATISANA	2.746	808	3.554	2.211	4.333	6.544	4.957	5.141	10.098	35,2	64,8	100,0					
47	LAUCCO	488	256	744	373	629	1.002	861	885	1.746	42,6	57,4	100,0					
48	LESTIZZA	1.099	405	1.504	906	1.630	2.536	2.005	2.035	4.040	37,2	62,8	100,0					
49	LIGNANO SABBIALORO	1.363	462	1.825	929	1.785	2.714	2.292	2.247	4.539	40,2	59,8	100,0					
50	LIGOSULLO	99	32	131	66	134	202	167	166	333	39,3	60,7	100,0					
51	LUSEVERA	293	178	471	260	409	669	553	587	1.140	41,3	58,7	100,0					
52	MAGNANO IN BIVIERA	531	209	740	465	873	1.338	996	1.082	2.078	35,6	64,4	100,0					
53	MAJANO	1.396	560	1.956	1.140	2.146	3.286	2.536	2.706	5.242	37,3	62,7	100,0					
54	MALBORGHETTO-VALEBONA	401	142	543	219	450	669	620	592	1.212	44,8	55,2	100,0					
55	MANZANO	1.958	661	2.619	1.434	2.809	4.243	3.392	3.470	6.862	38,2	61,8	100,0					
56	MARANO LAGUNARE	727	434	1.161	602	836	1.438	1.329	1.270	2.599	44,7	55,3	100,0					
57	MARTIGNACCO	1.396	588	1.984	1.199	2.076	3.269	2.595	2.658	5.253	37,8	62,2	100,0					
58	MERETO DI TOMBA	930	556	1.486	618	1.080	1.698	1.548	1.636	3.184	46,7	53,3	100,0					
59	MCGGIC UDINESE	654	271	925	565	1.102	1.667	1.219	1.373	2.592	35,7	64,3	100,0					
60	MOIMACCO	283	127	410	190	363	553	473	490	963	42,6	57,4	100,0					
61	MONTENARS	185	72	257	168	316	484	353	388	741	34,7	65,3	100,0					
62	MORTEGLIANO	1.241	417	1.658	1.091	2.044	3.135	2.332	2.461	4.793	34,6	65,4	100,0					
63	MORUZZO	519	197	716	407	725	1.132	926	922	1.848	38,7	61,3	100,0					
64	MUZZANA DEL TURGNAN	695	182	877	570	1.021	1.591	1.265	1.203	2.468	35,5	64,5	100,0					
65	NIMIS	758	306	1.064	623	1.181	1.804	1.381	1.487	2.868	37,1	62,9	100,0					
66	OSOPPE	620	226	846	524	1.080	1.604	1.144	1.306	2.450	34,5	65,5	100,0					
67	CVARCO	843	321	1.164	659	1.232	1.891	1.502	1.553	3.055	38,1	61,9	100,0					
68	PAGNACCO	872	351	1.223	622	1.174	1.796	1.494	1.525	3.019	40,5	59,5	100,0					
69	PALAZZOLO DELLA STELLA	994	263	1.257	813	1.483	2.296	1.807	1.746	3.553	35,4	64,6	100,0					
70	PALMANOVA	1.587	594	2.181	1.167	2.580	3.747	2.754	3.174	5.928	36,8	63,2	100,0					
71	PALUZZA	806	235	1.041	822	1.491	2.313	1.628	1.726	3.354	31,0	69,0	100,0					
72	PASIAN DI PRATO	1.856	637	2.493	1.459	2.753	4.212	3.315	3.390	6.705	37,2	62,8	100,0					
73	PAULARO	960	159	1.119	872	1.681	2.553	1.832	1.840	3.672	30,5	69,5	100,0					
74	PAVIA DI UDINE	1.369	400	1.769	970	1.908	2.878	2.339	2.308	4.647	38,1	61,9	100,0					
75	POCENIA	672	140	812	544	1.049	1.593	1.216	1.189	2.405	33,8	66,2	100,0					
76	PONTEBBA	859	260	1.119	618	1.276	1.894	1.477	1.536	3.013	37,1	62,9	100,0					
77	PREPETIC	752	201	953	580	1.048	1.628	1.332	1.249	2.581	36,9	63,1	100,0					
78	PVOLETTO	1.231	383	1.614	832	1.707	2.539	2.063	2.090	4.153	38,9	61,1	100,0					
79	PCZZUOLO DEL FRIULI	1.723	700	2.423	1.251	2.357	3.608	2.974	3.057	6.031	40,2	59,8	100,0					
80	PRACIANO	639	268	907	442	902	1.344	1.081	1.170	2.251	40,3	59,7	100,0					
81	PRATO CARNICO	460	242	702	373	648	1.021	833	890	1.723	40,7	59,3	100,0					
82	PRECENICCO	441	128	569	390	749	1.139	831	877	1.708	33,3	66,7	100,0					
83	PREMARIACCO	919	279	1.198	693	1.405	2.098	1.612	1.684	3.296	36,3	63,7	100,0					
84	PREONE	100	24	124	93	166	259	193	190	383	32,4	67,6	100,0					
85	PREPETIC	427	136	563	219	408	627	646	544	1.190	47,3	52,7	100,0					
86	PULFERO	731	241	972	430	835	1.265	1.161	1.076	2.237	43,5	56,5	100,0					
87	RAGOGNA	772	288	1.060	690	1.												

## Segue Tav. 2 — Popolazione residente attiva e non attiva per sesso e comune

Codice dei Comuni	C O M U N I	C I F R E A S S O L U T E									P E R C E N T U A L I							
		Popolazione attiva			Popolazione non attiva			Totale			Popolazione attiva	Popolazione non attiva	Totale					
		M	F	MF	M	F	MF	M	F	MF								
	SEGUE UDINE																	
89	RAVEO	160	123	283	111	184	295	271	307	578	49,0	51,0	100,0					
90	REANA DEL ROIALE	1.248	527	1.775	1.132	2.165	3.297	2.380	2.692	5.072	35,0	65,0	100,0					
91	REMANZACCO	1.137	449	1.586	806	1.533	2.339	1.943	1.982	3.925	40,4	59,6	100,0					
92	RESIA	486	183	669	405	731	1.136	891	914	1.805	37,1	62,9	100,0					
93	RESIUTTA	120	52	172	110	209	319	230	261	491	35,0	65,0	100,0					
94	RIGCLATO	290	83	373	318	581	899	608	664	1.272	29,3	70,7	100,0					
95	RIVE D'ARCANO	750	309	1.059	495	973	1.468	1.245	1.282	2.527	41,9	58,1	100,0					
96	RIVIGNANO	1.034	315	1.349	862	1.642	2.504	1.896	1.957	3.853	35,0	65,0	100,0					
97	RONCHIS	530	136	666	456	797	1.253	986	933	1.919	34,7	65,3	100,0					
98	RUDA	917	256	1.173	595	1.233	1.828	1.512	1.489	3.001	39,1	60,9	100,0					
99	SAN DANIELE DEL PRIULI	1.622	733	2.355	1.709	2.700	4.409	3.331	3.433	6.764	34,8	65,2	100,0					
100	SAN GIORGIO DI NCGARC	2.081	652	2.733	1.649	3.016	4.665	3.730	3.668	7.398	36,9	63,1	100,0					
101	SAN GIOVANNI AL NATISONE	1.354	457	1.811	1.005	1.922	2.927	2.359	2.379	4.738	38,2	61,8	100,0					
102	SAN LEONABDC	409	240	649	251	475	726	660	715	1.375	47,2	52,8	100,0					
103	SAN PIETRO AL NATISONE	625	236	861	551	919	1.470	1.176	1.155	2.331	36,9	63,1	100,0					
104	SANTA MARIA LA LCNCA	618	173	791	474	900	1.374	1.092	1.073	2.165	36,5	63,5	100,0					
105	SAN VITO AL TORRE	408	106	514	282	619	901	690	725	1.415	36,3	63,7	100,0					
106	SAN VITO DI FAGAGNA	426	172	598	349	705	1.054	775	877	1.652	36,2	63,8	100,0					
107	SAURIS	188	115	303	107	167	274	295	282	577	52,5	47,5	100,0					
108	SAVOGNA	412	79	491	242	493	735	654	572	1.226	40,0	60,0	100,0					
109	SEDEGLIANO	1.268	433	1.701	845	1.684	2.529	2.113	2.117	4.230	40,2	59,8	100,0					
110	SOCCHIEVE	437	218	655	371	575	946	808	793	1.601	40,9	59,1	100,0					
111	STREGNA	263	160	423	221	308	529	484	468	952	44,4	55,6	100,0					
112	SUTRICO	431	201	632	343	600	943	774	801	1.575	40,1	59,9	100,0					
113	TAIPANA	334	128	462	308	481	789	642	609	1.251	36,9	63,1	100,0					
114	TALMASSONS	1.156	390	1.546	826	1.746	2.572	1.982	2.136	4.118	37,5	62,5	100,0					
115	TAPOGLIANC	140	30	170	113	231	344	253	261	514	33,1	66,9	100,0					
116	TARCENTO	2.235	1.043	3.278	2.034	3.895	5.929	4.269	4.938	9.207	35,6	64,4	100,0					
117	TARVISIO	2.041	689	2.730	1.289	2.449	3.738	3.330	3.138	6.468	42,2	57,8	100,0					
118	TAVAGNACCO	2.263	865	3.128	1.729	3.402	5.131	3.992	4.267	8.259	37,9	62,1	100,0					
119	TEOR	565	185	750	467	919	1.386	1.032	1.104	2.136	35,1	64,9	100,0					
120	TERZO D'AQUILEIA	703	184	887	460	915	1.375	1.163	1.099	2.262	39,2	60,8	100,0					
121	TOLMEZZO	2.706	948	3.654	2.154	4.268	6.422	4.860	5.216	10.076	36,3	63,7	100,0					
122	TORREANO	612	242	854	583	915	1.498	1.195	1.157	2.352	36,3	63,7	100,0					
123	TORVISCOSA	1.120	382	1.502	851	1.559	2.410	1.971	1.941	3.912	38,4	61,6	100,0					
124	TRASAGHIS	858	261	1.119	695	1.278	1.973	1.553	1.539	3.092	36,2	63,8	100,0					
125	TREPPICARNICO	219	66	285	229	408	637	448	474	922	30,9	69,1	100,0					
126	TREPPICARNE	494	237	731	345	733	1.078	839	970	1.809	40,4	59,6	100,0					
127	TRICESIMO	1.556	649	2.205	1.294	2.476	3.770	2.850	3.125	5.975	36,9	63,1	100,0					
128	TRIVIGNANO UDINESE	526	151	677	319	685	1.004	845	836	1.681	40,3	59,7	100,0					
129	UCINE	25.552	11.759	37.311	21.543	41.940	63.483	47.095	53.699	100.794	37,0	63,0	100,0					
130	VARMO	854	256	1.110	739	1.341	2.080	1.593	1.597	3.190	34,8	65,2	100,0					
131	VENZONE	740	192	932	668	1.200	1.868	1.408	1.392	2.800	33,3	66,7	100,0					
132	VERZEGNIS	275	93	368	265	510	775	540	603	1.143	32,2	67,8	100,0					
133	VILLA SANTINA	448	172	620	445	881	1.326	893	1.053	1.946	31,9	68,1	100,0					
134	VILLA VICENTINA	367	71	438	230	497	727	597	568	1.165	37,6	62,4	100,0					
135	VISCO	229	59	288	133	275	408	362	334	696	41,4	58,6	100,0					
136	ZUGLIO	189	43	232	178	359	537	367	402	769	30,2	69,8	100,0					
	TOTALE PROVINCIA	140.106	52.363	192.469	111.502	212.939	324.441	251.608	265.302	516.910	37,2	62,8	100,0					
	GORIZIA																	
1	CAPRIVA DEL FRIULI	410	165	575	283	543	826	693	708	1.401	41,0	59,0	100,0					
2	CCORMONS	2.127	823	2.950	1.468	3.213	4.681	3.595	4.036	7.631	38,7	61,3	100,0					
3	DOBERDO' DEL LAGO	432	104	536	286	549	835	653	718	1.371	39,1	60,9	100,0					
4	DOLFIGNA DEL COLLIO	263	93	356	112	233	345	375	326	701	50,8	49,2	100,0					
5	FARRA D'ISCNZC	457	162	619	319	641	960	776	803	1.579	39,2	60,8	100,0					
6	FOGLIANO REDIPUGLIA	754	241	995	508	1.127	1.635	1.262	1.368	2.630	37,8	62,2	100,0					
7	GORIZIA	11.112	5.508	16.620	8.635	17.523	26.158	19.747	23.031	42.778	38,9	61,1	100,0					
8	GRADISCA D'ISCNZC	1.637	634	2.271	1.261	2.572	3.833	2.898	3.206	6.104	37,2	62,8	100,0					
9	GRADO	2.943	978	3.921	2.058	4.064	6.122	5.001	5.042	10.043	39,0	61,0	100,0					
10	MARIANO DEL FRIULI	492	179	671	320	670	990	812	849	1.661	40,4	59,6	100,0					
11	MEDEA	276	94	370	161	356	517	437	450	887	41,7	58,3	100,0					
12	MONFALCONE	7.733	2.641	10.374	6.411	12.870	19.281	14.144	15.511	29.655	35,0	65,0	100,0					
13	MCRARC	183	105	288	130	229	359	313	334	647	44,5	55,5	100,0					
14	MOSSA	406	155	561	307	589	896	713	744	1.457	38,5	61,5	100,0					
15	ROMANS D'ISCNZC	886	307	1.193	608	1.267	1.875	1.494	1.574	3.068	38,9	61,1	100,0					
16	RONCHI DEI LEGICNARI	2.923	841	3.764	2.042	4.512	6.554	4.965	5.353	10.318	36,5	63,5	100,0					
17	SAGRAIO	635	280	915	621	934	1.555	1.256	1.214	2.470	37,0	63,0	100,0					
18	SAN CANZIAN D'ISCNZC	1.457	417	1.874	1.006	2.054	3.060	2.463	2.471	4.934	38,0	62,0	100,0					
19	SAN FLORIANO DEL COLLIO	287	97	384	135	299	434	422	396	818	46,9	53,1	100,0					
20	SAN LCRENZC ISONTINC	374	136	510	234	512	746	608	648	1.256	40,6	59,4	100,0					
21	SAN FIER D'ISCNZC	487	147	634	340	693	1.033	827	840	1.667	38,0	62,0	100,0					
22	SAVOGNA D'ISONZO	499	260	759	341	624	965	840	884	1.724	44,0	56,0	100,0					
23	STARANZANO	1.126	292	1.418	853	1.686	2.539	1.979	1.978	3.957	35,8	64,2	100,0					
24	TURRIACO	637	174	811	432	947	1.379	1.069	1.121	2.190	37,0	63,0	100,0					
25	VILLESSE	435	105	540	285	640	925	720	745	1.465	36,9	63,1	100,0					
	TOTALE ERUVINCIA	38.971	14.938	53.909	29.156	59.347	88.503	68.127	74.285	142.412	37,9	62,1	100,0					

Segue TAV. 2 — Popolazione residente attiva e non attiva per sesso e comune

Codice dei Comuni	C O M U N I	C I F R E A S S O L U T E									P E R C E N T U A L I						
		Popolazione attiva			Popolazione non attiva			Totale			Popo- lazio- ne at- tiva	Popo- lazio- ne non at- tiva	Totale				
		M	F	MF	M	F	MF	M	F	MF							
	<b>TRIESTE</b>																
1	DUINO-AURISINA	2.089	684	2.773	1.639	3.130	4.769	3.728	3.814	7.542	36,8	63,2	100,0				
2	MCNROEINO	232	61	293	131	278	409	363	339	702	41,7	58,3	100,0				
3	MUGGIA	3.838	1.214	5.052	2.666	5.386	8.052	6.504	6.600	13.104	38,6	61,4	100,0				
4	SAN DORLIGO DELLA VALLE	1.731	576	2.307	1.099	2.277	3.376	2.830	2.853	5.683	40,6	59,4	100,0				
5	SGONICO	452	115	567	249	578	827	701	693	1.394	40,7	59,3	100,0				
6	TRIESTE	69.029	28.744	97.773	56.488	117.618	174.106	125.517	146.362	271.879	36,0	64,0	100,0				
	TOTALE PROVINCIA	77.371	31.394	108.765	62.272	129.267	191.539	139.643	160.661	300.304	36,2	63,8	100,0				
	<b>IMPERIA</b>																
1	AIROLE	129	40	169	95	200	295	224	240	464	36,4	63,6	100,0				
2	APRICALE	162	67	229	168	283	451	330	350	680	33,7	66,3	100,0				
3	AQUILA DI ARROSCIA	105	32	137	45	92	137	150	124	274	50,0	50,0	100,0				
4	ARMO	54	10	64	38	78	116	92	88	180	35,6	64,4	100,0				
5	AURIGG	134	95	229	144	164	308	278	259	537	42,6	57,4	100,0				
6	BADALUCCO	450	263	713	414	623	1.037	864	886	1.750	40,7	59,3	100,0				
7	BAIARDO	177	73	250	107	229	336	284	302	586	42,7	57,3	100,0				
8	BORDIGHERA	2.914	1.528	4.442	2.399	4.813	7.212	5.313	6.341	11.654	38,1	61,9	100,0				
9	BORGHETTO D'ARROSCIA	242	76	318	182	313	495	424	389	813	39,1	60,9	100,0				
10	BCRGCMARO	313	166	479	320	514	834	633	680	1.313	36,5	63,5	100,0				
11	CAMPOROSSO	1.042	391	1.433	804	1.439	2.243	1.846	1.830	3.676	39,0	61,0	100,0				
12	CARAVONICA	96	37	133	83	128	211	179	165	344	38,7	61,3	100,0				
13	CARPASIO	74	37	111	60	103	163	134	140	274	40,5	59,5	100,0				
14	CASTELLARO	192	35	227	153	269	422	345	304	649	35,0	65,0	100,0				
15	CASTEL VITTRIO	222	120	342	119	218	337	341	338	679	50,4	49,6	100,0				
16	CERIANA	494	243	737	286	540	826	780	783	1.563	47,2	52,8	100,0				
17	CERVO	363	136	499	285	519	804	648	655	1.303	38,3	61,7	100,0				
18	CESIO	83	34	117	100	135	235	183	169	352	33,2	66,8	100,0				
19	CHIUSANICO	247	94	341	136	282	418	383	376	759	44,9	55,1	100,0				
20	CHIUSAVECCHIA	132	80	212	92	151	243	224	231	455	46,6	53,4	100,0				
21	CIPRESSA	297	99	396	206	417	623	503	516	1.019	38,9	61,1	100,0				
22	CIVEZZA	113	52	165	99	148	247	212	200	412	40,0	60,0	100,0				
23	COSIO DI ARROSCIA	218	85	303	86	214	300	304	299	603	50,2	49,8	100,0				
24	CCSTARAINERA	164	94	258	116	229	345	280	323	603	42,8	57,2	100,0				
25	DIANC ARENTINO	113	40	153	88	161	249	201	201	402	38,1	61,9	100,0				
26	DIANO CASTELLO	312	115	427	273	501	774	585	616	1.201	35,6	64,4	100,0				
27	DIANC MARINA	1.616	743	2.359	1.412	2.624	4.036	3.028	3.367	6.395	36,9	63,1	100,0				
28	DIANC SAN PIETRO	266	136	402	207	314	521	473	450	923	43,6	56,4	100,0				
29	DOLCEACQUA	481	239	720	382	675	1.057	863	914	1.777	40,5	59,5	100,0				
30	DOLCEDO	337	194	531	273	418	691	610	612	1.222	43,5	56,5	100,0				
31	IMPERIA	10.561	4.575	15.136	8.970	16.564	25.534	19.531	21.139	40.670	37,2	62,8	100,0				
32	ISOLABONA	185	72	257	130	266	396	315	338	653	39,4	60,6	100,0				
33	LUCINASCO	97	65	162	90	116	206	187	181	368	44,0	56,0	100,0				
34	MENDATICA	119	41	160	99	169	268	218	210	428	37,4	62,6	100,0				
35	MOLINI DI TRIORA	300	82	382	256	473	729	556	555	1.111	34,4	65,6	100,0				
36	MONIALTO LIGURE	141	78	219	108	188	296	249	266	515	42,5	57,5	100,0				
37	MONTEGROSSO PIAN LATTE	55	15	70	61	91	152	116	106	222	31,5	68,5	100,0				
38	OLIVETTA SAN MICHELE	125	63	188	50	96	146	175	159	334	56,3	43,7	100,0				
39	OSPEDALETTI	887	407	1.294	660	1.313	1.973	1.547	1.720	3.267	39,6	60,4	100,0				
40	PERINALDO	321	179	500	235	344	579	556	523	1.079	46,3	53,7	100,0				
41	PIETRABRUNA	228	145	373	133	199	332	361	344	705	52,9	47,1	100,0				
42	PIEVE DI TECO	487	208	695	467	743	1.210	954	951	1.905	36,5	63,5	100,0				
43	PIGNA	394	250	644	420	635	1.055	814	885	1.699	37,9	62,1	100,0				
44	POMPEIANA	159	87	246	140	218	358	299	305	604	40,7	59,3	100,0				
45	PONTEDESSIO	516	279	795	320	641	961	836	920	1.756	45,3	54,7	100,0				
46	FCRNASSIC	260	128	388	164	255	419	424	383	807	48,1	51,9	100,0				
47	PRELA'	189	83	272	220	341	519	409	424	833	32,7	67,3	100,0				
48	RANZO	216	64	280	138	312	450	354	376	730	38,4	61,6	100,0				
49	REZZO	206	83	289	161	256	417	367	339	706	40,9	59,1	100,0				
50	RIVA LIGURE	844	539	1.383	581	864	1.445	1.425	1.403	2.828	48,9	51,1	100,0				
51	ROCCHETTA NERVINA	125	16	141	54	154	208	179	170	349	40,4	59,6	100,0				
52	SAN BARTOLOMEO AL MARE	639	295	934	535	908	1.443	1.174	1.203	2.377	39,3	60,7	100,0				
53	SAN BIAGIO DELLA CIMA	265	99	364	130	314	444	395	413	808	45,0	55,0	100,0				
54	SAN LORENZO AL MARE	315	122	437	289	499	788	604	621	1.225	35,7	64,3	100,0				
55	SAN REMO	16.079	7.033	23.112	13.125	25.973	39.098	29.204	33.006	62.210	37,2	62,8	100,0				
56	SANTO STEFANO AL MARE	516	293	809	404	674	1.078	920	967	1.887	42,9	57,1	100,0				
57	SEBORGIA	86	38	124	45	104	153	135	142	277	44,8	55,2	100,0				
58	SCILDANO	185	66	251	110	220	330	295	286	581	43,2	56,8	100,0				
59	TAGGIA	3.981	1.690	5.671	3.132	6.048	9.180	7.113	7.738	14.851	38,2	61,8	100,0				
60	TERZORIO	76	36	112	57	103	160	133	139	272	41,2	58,8	100,0				
61	TRIORA	167	62	229	175	309	484	342	371	713	32,1	67,9	100,0				
62	VALLEBONA	231	125	356	156	257	413	387	382	769	46,3	53,7	100,0				
63	VALLECROSCIA	2.091	912	3.003	1.562	2.841	4.403	3.653	3.753	7.406	40,5	59,5	100,0				
64	VASIA	179	116	295	141	209	350	320	325	645	45,7	54,3	100,0				
65	VENTIMIGLIA	7.463	3.164	10.627	5.246	9.928	15.174	12.709	13.092	25.801	41,2	58,8	100,0				
66	VESSALICO	88	44	132	105	146	251	193	190	383	34,5	65,5	100,0				
67	VILLA FABALDI	158	44	202	88	201	289	246	245	491	41,1	58,9	100,0				
	TOTALE PROVINCIA	60.476	26.952	87.428	47.933	89.766	137.699	108.409	116.718	225.127	38,8	61,2	100,0				



## Segue TAV. 2 — Popolazione residente attiva e non attiva per sesso e comune

Codice dei Comuni	C O M U N I	C I F R E A S S O L U T E									P E R C E N T U A L I		
		Popolazione attiva			Popolazione non attiva			Totale			Popo- lazio- ne at- tiva	Popo- lazio- ne non attiva	Totale
		M	F	MF	M	F	MF	M	F	MF			
<b>SAVONA</b>													
1	ALASSIO	3.465	1.471	4.936	2.990	5.791	8.781	6.455	7.262	13.717	36,0	64,0	100,0
2	ALBENGA	5.910	2.416	8.326	3.966	7.522	11.488	9.876	9.938	19.814	42,0	58,0	100,0
3	ALBISCLA MARINA	1.553	590	2.143	1.357	2.648	4.005	2.910	3.238	6.148	34,9	65,1	100,0
4	ALBISCLA SUPERIORE	3.454	1.169	4.623	2.698	5.385	8.083	6.152	6.554	12.706	36,4	63,6	100,0
5	ALTARE	746	316	1.062	709	1.184	1.893	1.455	1.500	2.955	35,9	64,1	100,0
6	ANDORA	1.309	473	1.782	1.032	1.881	2.913	2.341	2.354	4.695	38,0	62,0	100,0
7	ARNASCO	134	38	172	65	190	255	199	228	427	40,3	59,7	100,0
8	BALESTRINO	120	38	158	71	190	261	191	228	419	37,7	62,3	100,0
9	BARDINETO	243	84	327	198	344	542	441	428	869	37,6	62,4	100,0
10	BERGEGGI	210	75	285	193	362	555	403	437	840	33,9	66,1	100,0
11	BOISSANO	143	39	182	115	235	350	258	274	532	34,2	65,8	100,0
12	BORGHETTO SANTO SPIRITO	1.119	408	1.527	1.160	1.935	3.095	2.279	2.343	4.622	33,0	67,0	100,0
13	BOURGIO VEREZZI	516	198	714	460	864	1.324	976	1.062	2.038	35,0	65,0	100,0
14	BOURMIDA	190	44	234	139	264	403	329	308	637	36,7	63,3	100,0
15	CAIRO MONTENOTTE	4.112	1.326	5.438	2.954	5.869	8.823	7.066	7.195	14.261	38,1	61,9	100,0
16	CALICE LIGURE	391	96	487	306	595	901	697	691	1.388	35,1	64,9	100,0
17	CALIZZANO	509	259	768	389	672	1.061	898	931	1.829	42,0	58,0	100,0
18	CARCARE	1.606	559	2.165	1.161	2.309	3.470	2.767	2.868	5.635	38,4	61,6	100,0
19	CASANUOVA IERREONE	298	132	430	160	332	492	458	464	922	46,6	53,4	100,0
20	CASTELBIANCO	89	35	124	64	103	167	153	138	291	42,6	57,4	100,0
21	CASTELVECCHIODIROCCABARBENA	109	29	138	48	127	175	157	156	313	44,1	55,9	100,0
22	CELLE LIGURE	1.199	396	1.595	1.012	2.042	3.054	2.211	2.438	4.649	34,3	65,7	100,0
23	CENGIO	1.233	372	1.605	934	1.776	2.710	2.167	2.148	4.315	37,2	62,8	100,0
24	CERTIALE	1.097	406	1.503	843	1.601	2.444	1.940	2.007	3.947	38,1	61,9	100,0
25	CISANO SUL NEVA	225	65	290	165	329	494	394	394	784	37,0	63,0	100,0
26	COSSERIA	277	82	359	228	384	612	505	466	971	37,0	63,0	100,0
27	DEGO	686	222	908	475	869	1.344	1.161	1.091	2.252	40,3	59,7	100,0
28	ERLI	115	49	164	82	137	219	197	186	383	42,8	57,2	100,0
29	FINALE LIGURE	3.851	1.395	5.246	2.925	5.808	8.733	6.776	7.203	13.979	37,5	62,5	100,0
30	GARLEDA	118	35	153	85	155	240	203	190	393	38,9	61,1	100,0
31	GIUSTINICE	185	101	286	96	179	275	281	280	561	51,0	49,0	100,0
32	GIUSVALLA	169	40	209	103	220	323	272	260	532	39,3	60,7	100,0
33	LAIUGUEGLIA	677	277	954	523	1.009	1.532	1.200	1.286	2.486	38,4	61,6	100,0
34	LCANO	3.056	1.392	4.448	2.893	5.273	8.166	5.949	6.665	12.614	35,3	64,7	100,0
35	MAGLIOLO	178	74	252	73	142	215	251	216	467	54,0	46,0	100,0
36	MALLARE	388	129	517	287	524	811	675	653	1.328	38,9	61,1	100,0
37	MASSIMINO	81	27	108	48	91	139	129	118	247	43,7	56,3	100,0
38	MILLESIMO	963	261	1.224	762	1.506	2.268	1.725	1.767	3.492	35,1	64,9	100,0
39	MIOGLIA	247	99	346	89	247	336	336	346	682	50,7	49,3	100,0
40	MURIALDO	326	104	430	271	452	723	597	556	1.153	37,3	62,7	100,0
41	NASINO	85	35	120	73	107	180	158	142	300	40,0	60,0	100,0
42	NCLI	793	252	1.045	712	1.329	2.041	1.505	1.581	3.086	33,9	66,1	100,0
43	ONZO	94	72	166	40	81	121	134	153	287	57,8	42,2	100,0
44	ORCO Feglino	237	129	366	130	204	334	367	333	700	52,3	47,7	100,0
45	ORTOVCERC	266	117	383	176	291	467	442	408	850	45,1	54,9	100,0
46	OSIGLIA	188	38	226	163	297	460	351	335	686	32,9	67,1	100,0
47	PALLARE	335	60	395	206	438	644	541	498	1.039	38,0	62,0	100,0
48	PIANA CRIXIA	274	72	346	222	427	649	496	499	995	34,8	65,2	100,0
49	PIETRA LIGURE	2.040	1.148	3.188	1.843	3.218	5.061	3.883	4.366	8.249	38,6	61,4	100,0
50	FLODIC	96	20	116	54	127	181	150	147	297	39,1	60,9	100,0
51	PONTINVERA	177	41	218	141	269	410	318	310	628	34,7	65,3	100,0
52	QUILIANO	1.898	447	2.345	1.434	2.963	4.397	3.332	3.410	6.742	34,8	65,2	100,0
53	RIALTO	160	26	186	122	224	346	282	250	532	35,0	65,0	100,0
54	ROCCAVIGNALE	241	58	299	214	367	581	455	425	880	34,0	66,0	100,0
55	SASSELLO	616	278	894	456	847	1.303	1.072	1.125	2.197	40,7	59,3	100,0
56	SAVONA	20.668	7.691	28.359	17.291	34.159	51.450	37.959	41.850	79.809	35,5	64,5	100,0
57	SEOTERNO	1.137	430	1.567	934	1.819	2.753	2.071	2.249	4.320	36,3	63,7	100,0
58	STELLA	530	205	735	461	744	1.205	991	949	1.940	37,9	62,1	100,0
59	STELLANELLO	244	55	299	182	303	485	426	358	784	38,1	61,9	100,0
60	TESTICO	85	73	158	39	54	93	124	127	251	62,9	37,1	100,0
61	TOIRANO	367	137	504	268	496	764	635	633	1.268	39,7	60,3	100,0
62	TOVO SAN GIACOMO	380	232	612	269	384	653	649	616	1.265	48,4	51,6	100,0
63	URBE	344	130	474	267	492	759	611	622	1.233	38,4	61,6	100,0
64	VADO LIGURE	2.893	752	3.645	2.186	4.367	6.553	5.079	5.119	10.198	35,7	64,3	100,0
65	VARAZZE	3.930	1.561	5.491	3.164	6.229	9.393	7.094	7.790	14.884	36,9	63,1	100,0
66	VENDONE	143	63	206	61	123	184	204	186	390	52,8	47,2	100,0
67	VEZZI PORTIO	131	30	161	78	187	265	209	217	426	37,8	62,2	100,0
68	VILLANOVA D'ALBENGA	341	178	519	222	391	613	563	569	1.132	45,8	54,2	100,0
69	ZUCCARELLO	97	19	116	97	169	266	194	188	382	30,4	69,6	100,0
<b>TOTALE PROVINCIA</b>		<b>80.087</b>	<b>29.670</b>	<b>109.757</b>	<b>63.634</b>	<b>122.652</b>	<b>186.286</b>	<b>143.721</b>	<b>152.322</b>	<b>296.043</b>	<b>37,1</b>	<b>62,9</b>	<b>100,0</b>
<b>GENOVA</b>													
1	ARENZANO	2.569	794	3.363	2.077	4.026	6.103	4.646	4.820	9.466	35,5	64,5	100,0
2	AVEGNONE	432	141	573	344	581	925	776	722	1.498	38,3	61,7	100,0
3	BARGAGLI	594	143	737	539	955	1.494	1.133	1.098	2.231	33,0	67,0	100,0
4	BOGLIASCO	1.130	422	1.552	974	1.921	2.895	2.104	2.343	4.447	34,9	65,1	100,0
5	BRIGNANCONA	772	334	1.106	594	1.047	1.641	1.366	1.381	2.747	40,3	59,7	100,0
6	BUSALLA	1.561	492	2.053	1.259	2.521	3.780	2.820	3.013	5.833	35,2	64,8	100,0
7	CAMOGGI	1.787	712	2.499	1.569	3.185	4.754	3.356	3.897	7.253	34,5	65,5	100,0
8	CAMPO LIGURE	981	338	1.319	816	1.636	2.452	1.797	1.974	3.771	35,0	65,0	100,0





## Segue Tav. 2 — Popolazione residente attiva e non attiva per sesso e comune

Codice del Comune	C O M U N I	C I F R E A S S O L U T E									P E R C E N T U A L I						
		Popolazione attiva			Popolazione non attiva			Totale			Popolazione attiva	Popolazione non attiva	Totale				
		M	F	MF	M	F	MF	M	F	MF							
	<b>SEGUE PARMA</b>																
10	COLORNO	1.884	788	2.672	1.630	2.783	4.413	3.514	3.571	7.085	37,7	62,3	100,0				
11	COMPIANO	399	123	522	272	535	807	671	658	1.329	39,3	60,7	100,0				
12	CCRNIGLIO	1.196	417	1.613	754	1.494	2.248	1.950	1.911	3.861	41,8	58,2	100,0				
13	FELINO	1.305	492	1.797	829	1.619	2.448	2.134	2.111	4.245	42,3	57,7	100,0				
14	FIDENZA	6.899	2.466	9.365	4.795	9.645	14.440	11.654	12.111	23.805	39,3	60,7	100,0				
15	FONTANELLATO	1.919	561	2.480	1.187	2.556	3.743	3.106	3.117	6.223	39,9	60,1	100,0				
16	FONTEVIVO	1.276	443	1.719	824	1.635	2.459	2.100	2.078	4.178	41,1	58,9	100,0				
17	FORNICO DI TARO	1.834	671	2.505	1.184	2.468	3.652	3.018	3.139	6.157	40,7	59,3	100,0				
18	LANGHIRANO	2.050	737	2.787	1.239	2.536	3.775	3.289	3.273	6.562	42,5	57,5	100,0				
19	LEGNANO DE'EAGNI	724	179	903	435	919	1.354	1.159	1.098	2.257	40,0	60,0	100,0				
20	MEDESANO	2.237	864	3.101	1.338	2.640	3.978	3.575	3.504	7.079	43,8	56,2	100,0				
21	MEZZANI	826	304	1.130	510	1.077	1.587	1.336	1.381	2.717	41,6	58,4	100,0				
22	MONCHIO DELLE CCRTI	582	169	751	455	766	1.221	1.037	935	1.972	38,1	61,9	100,0				
23	MONTECHIARUGOLO	1.982	730	2.712	1.216	2.447	3.663	3.198	3.177	6.375	42,5	57,5	100,0				
24	NEVIANO DEGLI ARDUINI	1.344	362	1.706	921	1.786	2.707	2.265	2.148	4.413	38,7	61,3	100,0				
25	NCETIC	2.790	858	3.648	1.711	3.643	5.354	4.501	4.501	9.002	40,5	59,5	100,0				
26	PALANZANO	609	139	748	414	824	1.238	1.023	963	1.986	37,7	62,3	100,0				
27	PARMA	48.117	20.572	68.689	35.431	71.108	106.539	83.548	91.680	175.228	39,2	60,8	100,0				
28	PELLEGRINO PARMENSE	730	164	894	374	800	1.174	1.104	964	2.068	43,2	56,8	100,0				
29	POLESINE PARMENSE	560	186	746	358	746	1.104	918	932	1.850	40,3	59,7	100,0				
30	RCCABIANCA	1.058	337	1.395	705	1.475	2.180	1.763	1.812	3.575	39,0	61,0	100,0				
31	SALA BAGANZA	996	310	1.306	601	1.266	1.867	1.597	1.576	3.173	41,2	58,8	100,0				
32	SALSOBAGGIORE TERME	4.900	2.529	7.429	3.604	6.492	10.096	8.504	9.021	17.525	42,4	57,6	100,0				
33	SAN SECONDO PARMENSE	1.562	486	2.048	847	1.958	2.805	2.409	2.444	4.853	42,2	57,8	100,0				
34	SISSA	1.289	455	1.744	770	1.585	2.355	2.059	2.040	4.099	42,5	57,5	100,0				
35	SOLIGNANO	595	216	811	328	646	974	923	862	1.785	45,4	54,6	100,0				
36	SORAGNA	1.307	352	1.659	767	1.679	2.446	2.074	2.031	4.105	40,4	59,6	100,0				
37	SORBOLO	2.004	773	2.777	1.261	2.538	3.799	3.265	3.311	6.576	42,2	57,8	100,0				
38	TERENZIO	510	171	681	286	796	1.061	916	801	1.597	42,6	57,4	100,0				
39	TIZZANO VAL PARMA	927	194	1.121	648	1.301	1.949	1.575	1.495	3.070	36,5	63,5	100,0				
40	TCRNOLO	632	268	900	447	850	1.297	1.679	1.118	2.197	41,0	59,0	100,0				
41	TORRILE	943	253	1.196	594	1.215	1.809	1.537	1.468	3.005	39,8	60,2	100,0				
42	TRAVERSETOLO	1.626	576	2.202	1.110	2.249	3.359	2.736	2.825	5.561	39,6	60,4	100,0				
43	TRECASALI	803	206	1.009	483	1.125	1.608	1.286	1.331	2.617	38,6	61,4	100,0				
44	VALMOZZOLA	404	193	597	208	383	591	612	576	1.188	50,3	49,7	100,0				
45	VARANO DE'MELEGARI	691	217	908	461	858	1.319	1.152	1.075	2.227	40,8	59,2	100,0				
46	VARSI	881	242	1.123	528	1.008	1.536	1.409	1.250	2.659	42,2	57,8	100,0				
48	ZIBELLO	697	202	899	531	1.122	1.653	1.228	1.324	2.552	35,2	64,8	100,0				
	<b>TOTALE PROVINCIA</b>	<b>114.500</b>	<b>44.139</b>	<b>158.639</b>	<b>78.949</b>	<b>157.909</b>	<b>236.858</b>	<b>193.449</b>	<b>202.048</b>	<b>395.497</b>	<b>40,1</b>	<b>59,9</b>	<b>100,0</b>				
	<b>REGGIO NELL'EMILIA</b>																
1	ALBINEA	1.513	502	2.015	865	1.728	2.593	2.378	2.230	4.608	43,7	56,3	100,0				
2	BAGNOLI IN EIANC	1.865	716	2.581	1.071	2.216	3.287	2.936	2.932	5.868	44,0	56,0	100,0				
3	BAISO	1.165	333	1.498	750	1.391	2.141	1.915	1.724	3.639	41,2	58,8	100,0				
4	BIBBIANO	1.841	673	2.514	1.209	2.479	3.688	3.050	3.152	6.202	40,5	59,5	100,0				
5	BCRETTO	1.216	489	1.705	818	1.764	2.582	2.034	2.253	4.287	39,8	60,2	100,0				
6	BRESCELLO	1.259	496	1.755	872	1.717	2.589	2.131	2.213	4.344	40,4	59,6	100,0				
7	BUSANA	397	138	535	388	648	1.036	785	786	1.571	34,1	65,9	100,0				
8	CADELEOSCO DI SOPRA	1.967	843	2.810	1.172	2.294	3.466	3.139	3.137	6.276	44,8	55,2	100,0				
9	CAMPAGNOLA EMILIA	1.286	667	1.953	748	1.409	2.157	2.034	2.076	4.110	47,5	52,5	100,0				
10	CAMPEGINE	1.062	350	1.412	607	1.348	1.955	1.669	1.698	3.367	41,9	58,1	100,0				
11	CARPINETI	1.383	483	1.866	905	1.630	2.535	2.288	2.113	4.401	42,4	57,6	100,0				
12	CASALGRANDE	3.661	1.695	5.356	2.238	3.957	6.195	5.899	5.652	11.551	46,4	53,6	100,0				
13	CASINA	1.331	394	1.725	849	1.609	2.458	2.180	2.003	4.183	41,2	58,8	100,0				
14	CASTELLARANO	1.878	732	2.610	1.209	2.271	3.480	3.687	3.003	6.090	42,9	57,1	100,0				
15	CASTELNUOVO DI SOTTO	2.070	750	2.820	1.202	2.713	3.915	3.272	3.463	6.735	41,9	58,1	100,0				
16	CASTELNOVO NE' MONTI	2.597	789	3.386	1.856	3.667	5.523	4.453	4.456	8.909	38,0	62,0	100,0				
17	CAVRIAGO	1.936	846	2.782	1.219	2.319	3.538	3.155	3.165	6.320	44,0	56,0	100,0				
18	CIANC D'ENZA	1.113	391	1.504	595	1.227	1.822	1.708	1.618	3.326	45,2	54,8	100,0				
19	COLLAGNA	364	98	462	329	588	917	693	686	1.379	33,5	66,5	100,0				
20	CORREGGIO	6.182	2.690	8.872	3.735	7.495	11.230	9.917	10.185	20.102	44,1	55,9	100,0				
21	FABBRICO	1.748	661	2.409	944	2.157	3.101	2.692	2.818	5.510	43,7	56,3	100,0				
22	GATTATICO	1.481	469	1.950	786	1.729	2.515	2.267	2.198	4.465	43,7	56,3	100,0				
23	GUALTIERI	1.797	775	2.572	1.212	2.402	3.614	3.009	3.177	6.186	41,6	58,4	100,0				
24	GUASTALLA	4.023	1.421	5.444	2.917	5.881	8.798	6.940	7.302	14.242	38,2	61,8	100,0				
25	LIGONCHIO	437	108	545	409	690	1.099	846	798	1.644	33,2	66,8	100,0				
26	LUZZARA	2.387	754	3.141	1.598	3.383	4.981	3.985	4.137	8.122	38,7	61,3	100,0				
27	MONTECCHIO EMILIA	1.825	694	2.519	1.242	2.569	3.811	3.067	3.263	6.330	39,8	60,2	100,0				
28	NOVELLARA	3.163	1.128	4.291	2.011	4.146	6.157	5.174	5.274	10.448	41,1	58,9	100,0				
29	POVIGLIO	1.917	669	2.586	1.187	2.422	3.609	3.104	3.091	6.195	41,7	58,3	100,0				
30	QUATTRO CASTELLA	1.991	682	2.673	1.246	2.428	3.674	3.237	3.110	6.347	42,1	57,9	100,0				
31	RAMISETO	698	249	947	428	843	1.271	1.126	1.092	2.218	42,7	57,3	100,0				
32	REGGIOLO	1.840	654	2.494	1.287	2.581	3.868	3.127	3.235	6.362	39,2	60,8	100,0				
33	REGGIO NELL'EMILIA	36.157	16.063	52.220	25.771	50.798	76.569	61.928	66.861	128.789	40,5	59,5	100,0				
34	RIO SALICETO	1.218	508	1.726	696	1.385	2.081	1.914	1.893	3.807	45,3	54,7	100,0				
35	ROLO	1.043	354	1.397	618	1.378	1.996	1.661	1.732	3.393	41,2	58,8	100,0				
36	RUBIERA	2.821	1.029	3.850	1.742	3.672	5.414	4.563	4.701	9.264	41,6	58,4	100,0				
37	SAN MARTINO IN RIO	1.551	611	2.162	926	1.924	2.870	2.477	2.535	5.012	43,1	56,9	100,0				
38	SAN PULC D'ENZA	1.218	482	1.700	890	1.648	2.538	2.108	2.130	4.238	40,1	59,9	100,0				
39	SANT'ILARIO D'ENZA	2.375	1.019	3.394	1.541	3.078	4.619	3.916	4.097	8.013	42,4	57,6	1				

Segue Tav. 2 — Popolazione residente attiva e non attiva per sesso e comune

Codice del Comune	C O M U N I	C I F R E   A S S O L U T E									P E R C E N T U A L I		
		Popolazione attiva			Popolazione non attiva			Totale			Popo- lazio- ne attiva	Popo- lazio- ne non attiva	Totale
		M	F	MF	M	F	MF	M	F	MF			
SEGUE REGGIO NELL'EMILIA													
40	SCANDIANO	5.124	2.158	7.282	3.323	6.443	9.766	8.447	8.601	17.048	42,7	57,3	100,0
41	TOANO	1.294	426	1.720	898	1.593	2.491	2.192	2.019	4.211	40,8	59,2	100,0
42	VETTO	785	174	959	490	1.003	1.493	1.275	1.177	2.452	39,1	60,9	100,0
43	VEZZANO SUI CROSTOLC	1.095	351	1.446	638	1.352	1.990	1.733	1.703	3.436	42,1	57,9	100,0
44	VIANO	815	228	1.043	498	1.005	1.503	1.313	1.233	2.546	41,0	59,0	100,0
45	VILLA MINOZZO	1.519	341	1.860	1.156	2.134	3.290	2.675	2.475	5.150	36,1	63,9	100,0
	TOTALE PROVINCIA	116.408	46.083	162.491	77.091	153.114	230.205	193.499	199.197	392.696	41,4	58,6	100,0
MODENA													
1	BASTIGLIA	531	233	764	300	627	927	831	860	1.691	45,2	54,8	100,0
2	BONPORTO	1.676	836	2.512	1.013	1.838	2.851	2.689	2.674	5.363	46,8	53,2	100,0
3	CANPOGALLIANO	1.702	684	2.386	942	1.895	2.837	2.644	2.579	5.223	45,7	54,3	100,0
4	CAMPOLANTO	846	369	1.215	585	1.147	1.732	1.431	1.516	2.947	41,2	58,8	100,0
5	CARPI	16.087	9.713	25.800	10.433	18.866	29.299	26.520	28.579	55.099	46,8	53,2	100,0
6	CASTELFRANCO EMILIA	6.027	2.717	8.744	3.771	7.160	10.931	9.798	9.877	19.675	44,4	55,6	100,0
7	CASTELNUOVO RANGONE	1.994	806	2.800	1.173	2.342	3.515	3.167	3.148	6.315	44,3	55,7	100,0
8	CASTELVETRO DI MODENA	2.096	964	3.060	1.259	2.419	3.678	3.355	3.383	6.738	45,4	54,6	100,0
9	CAVEZZO	1.814	901	2.715	1.182	2.225	3.407	2.996	3.126	6.122	44,3	55,7	100,0
10	CONCORDIA SULLA SECCHIA	2.675	1.191	3.866	1.706	3.348	5.054	4.381	4.539	8.920	43,3	56,7	100,0
11	PANANO	983	366	1.349	696	1.297	1.993	1.679	1.663	3.342	40,4	59,6	100,0
12	FINALE EMILIA	4.418	2.331	6.749	2.953	5.210	8.163	7.371	7.541	14.912	45,3	54,7	100,0
13	FIORANO MODENESE	3.281	1.725	5.006	1.925	3.330	5.255	5.206	5.055	10.261	48,8	51,2	100,0
14	FIUMALBO	483	160	643	332	759	1.091	815	919	1.734	37,1	62,9	100,0
15	FORMIGINE	4.991	2.087	7.078	3.290	5.977	9.267	8.281	8.064	16.345	43,3	56,7	100,0
16	FRASSINORO	841	314	1.155	742	1.265	2.007	1.583	1.579	3.162	36,5	63,5	100,0
17	GUIGLIA	1.018	259	1.277	582	1.273	1.855	1.600	1.532	3.132	40,8	59,2	100,0
18	LAMA MOCCOGNO	1.084	306	1.390	750	1.423	2.173	1.834	1.729	3.563	39,0	61,0	100,0
19	HARANELLO	2.832	1.301	4.133	1.718	3.114	4.832	4.550	4.415	8.965	46,1	53,9	100,0
20	HARANO SUL PANARO	1.102	377	1.479	660	1.288	1.948	1.762	1.665	3.427	43,2	56,8	100,0
21	MEDOLLA	1.435	767	2.202	926	1.671	2.597	2.361	2.438	4.799	45,9	54,1	100,0
22	MIRANDOLA	6.309	3.054	9.363	4.271	7.980	12.251	10.580	11.034	21.614	43,3	56,7	100,0
23	MODENA	47.285	22.351	69.636	34.921	66.515	101.436	82.206	88.866	171.072	40,7	59,3	100,0
24	MONTECRETO	380	104	484	279	510	789	659	614	1.273	38,0	62,0	100,0
25	MONTEPICRINO	941	225	1.166	662	1.294	1.956	1.603	1.519	3.122	37,3	62,7	100,0
26	MONTESE	1.229	325	1.554	785	1.525	2.310	2.014	1.850	3.864	40,2	59,8	100,0
27	MONANTOLA	2.870	1.312	4.182	1.756	3.188	4.944	4.626	4.500	9.126	45,8	54,2	100,0
28	NOVI DI MODENA	2.817	1.357	4.174	1.696	3.293	4.989	4.513	4.650	9.163	45,6	54,4	100,0
29	PALAGANO	903	278	1.181	506	1.111	1.617	1.409	1.389	2.798	42,2	57,8	100,0
30	PAYULLO NEL FRIGNANCO	3.833	1.368	5.201	2.539	4.686	7.225	6.372	6.054	12.426	41,9	58,1	100,0
31	PIEVEPELAGO	610	244	854	546	1.007	1.553	1.156	1.251	2.407	35,5	64,5	100,0
32	POLINAGO	871	273	1.144	519	1.009	1.528	1.390	1.282	2.672	42,8	57,2	100,0
33	PRIGNANO SULLA SECCHIA	1.220	584	1.804	720	1.115	1.835	1.699	1.940	3.639	49,6	50,4	100,0
34	RAVARINO	1.298	630	1.928	784	1.497	2.281	2.082	2.127	4.209	45,8	54,2	100,0
35	RIOLUNATO	316	92	408	227	490	717	543	582	1.125	36,3	63,7	100,0
36	SAN CESARIO SUL PANARO	1.553	764	2.317	790	1.563	2.353	2.343	2.327	4.670	49,6	50,4	100,0
37	SAN FELICE SUL PANARO	2.716	1.296	4.012	1.772	3.415	5.187	4.488	4.711	9.199	43,6	56,4	100,0
38	SAN PEGGIDONICO	1.032	452	1.484	637	1.257	1.894	1.669	1.709	3.378	43,9	56,1	100,0
39	SAN PROSPERO	1.183	584	1.767	635	1.239	1.874	1.818	1.823	3.641	48,5	51,5	100,0
40	SASSUOLO	10.687	5.424	16.111	7.300	12.668	19.968	17.987	18.092	36.079	44,7	55,3	100,0
41	SAVIGNANO SUL PANARO	2.151	953	3.104	1.275	2.372	3.647	3.426	3.325	6.751	46,0	54,0	100,0
42	SERRAMAZZONI	1.637	572	2.209	1.128	2.112	3.240	2.765	2.684	5.449	40,5	59,5	100,0
43	SESTOLA	923	263	1.186	613	1.230	1.843	1.536	1.493	3.029	39,2	60,8	100,0
44	SOLIFERA	2.939	1.281	4.220	1.778	3.331	5.109	4.717	4.612	9.329	45,2	54,8	100,0
45	SPILABERTO	2.832	1.286	4.118	1.858	3.337	5.195	4.690	4.623	9.313	44,2	55,8	100,0
46	VIGNOLA	5.547	2.517	8.064	3.483	6.739	10.222	9.030	9.256	18.286	44,1	55,9	100,0
47	ZOCCA	1.487	465	1.952	835	1.696	2.531	2.322	2.161	4.483	43,5	56,5	100,0
	TOTALE PROVINCIA	163.485	76.461	239.946	109.253	204.653	313.906	272.738	281.114	553.852	43,3	56,7	100,0
BOLOGNA													
1	ANZOLA DELL'EMILIA	2.282	980	3.262	1.329	2.622	3.951	3.611	3.602	7.213	45,2	54,8	100,0
2	ARGELATO	1.468	727	2.195	730	1.429	2.159	2.198	2.156	4.354	50,4	49,6	100,0
3	BARICELLA	1.602	1.043	2.645	860	1.504	2.364	2.462	2.547	5.009	52,8	47,2	100,0
4	BAZZANO	1.461	555	2.016	883	1.833	2.716	2.344	2.388	4.732	42,6	57,4	100,0
5	BENTIVOLLI	1.301	731	2.032	764	1.226	1.990	2.065	1.957	4.022	50,5	49,5	100,0
6	BOLOGNA	132.696	65.858	198.554	97.007	194.967	291.974	229.703	260.825	490.528	40,5	59,5	100,0
7	BORGO TOSCANINO	787	293	1.080	538	1.000	1.538	1.325	1.293	2.618	41,3	58,7	100,0
8	BUDRIO	4.221	2.282	6.503	2.768	4.807	7.575	6.989	7.089	14.078	46,2	53,8	100,0
9	CALDERARA DI RENO	1.569	656	2.225	784	1.553	2.337	2.353	2.209	4.562	48,8	51,2	100,0
10	CAMUGNANO	707	148	855	586	1.068	1.654	1.293	1.216	2.509	34,1	65,9	100,0
11	CASALECCHIO DI RENO	10.871	4.727	15.598	7.022	14.054	21.076	17.893	18.781	36.674	42,5	57,5	100,0
12	CASALFUMANESE	781	224	1.005	468	1.337	2.342	1.249	1.093	2.435	42,9	57,1	100,0
13	CASTEL D'AIANO	593	167	760	441	846	1.287	1.034	1.013	2.047	37,1	62,9	100,0
14	CASTEL DEL RIO	415	152	567	263	501	764	678	653	1.331	42,6	57,4	100,0
15	CASTEL DI CASIO	778	146	924	479	1.071	1.550	1.257	1.217	2.474	37,3	62,7	100,0
16	CASTEL GUELFO DI BOLOGNA	821	286	1.107	552	1.028	1.580	1.373	1.314	2.687	41,2	58,8	100,0
17	CASTELLO D'ARGILE	931	436	1.367	590	1.073	1.663	1.521	1.509	3.030	45,1	54,9	100,0
18	CASTELLO DI SERRAVALLE	793	289	1.082	389	793	1.182	1.182	1.082	2.264	47,8	52,2	100,0



## Segue Tav. 2 — Popolazione residente attiva e non attiva per sesso e comune

Codice dei Comuni	C O M U N I	C I F R E A S S O L U T E									P E R C E N T U A L I						
		Popolazione attiva			Popolazione non attiva			Totale			Popolazione attiva	Popolazione non attiva	Totale				
		M	F	MF	M	F	MF	M	F	MF							
	SEGUE RAVENNA																
4	BRISIGHELLA	2.760	1.018	3.778	1.883	3.656	5.539	4.643	4.674	9.317	40,5	59,5	100,0				
5	CASOLA VALSENIO	971	415	1.386	709	1.243	1.952	1.680	1.658	3.338	41,5	58,5	100,0				
6	CASTEL BOLOGNESE	2.072	810	2.882	1.327	2.590	3.917	3.399	3.400	6.799	42,4	57,6	100,0				
7	CERVIA	6.565	2.680	9.245	4.780	8.983	13.763	11.345	11.663	23.008	40,2	59,8	100,0				
8	CONSELICE	2.936	1.963	4.899	1.812	3.047	4.859	4.748	5.010	9.758	50,2	49,8	100,0				
9	COTIGNOLA	2.219	754	2.973	1.364	2.753	4.117	3.583	3.507	7.090	41,9	58,1	100,0				
10	FAENZA	15.687	6.907	22.594	11.091	21.018	32.109	26.778	27.925	54.703	41,3	58,7	100,0				
11	FUSTIGNANO	2.368	1.471	3.839	1.428	2.504	3.932	3.796	3.975	7.771	49,4	50,6	100,0				
12	LUGO	9.972	5.253	15.225	6.830	12.556	19.386	16.802	17.809	34.611	44,0	56,0	100,0				
13	MASSA LOMBARDA	2.683	1.872	4.555	1.845	2.949	4.794	4.528	4.821	9.349	48,7	51,3	100,0				
14	RAVENNA	37.192	17.936	55.128	27.123	49.677	76.800	64.315	67.613	131.928	41,8	58,2	100,0				
15	RIOLO TERME	1.415	514	1.929	962	1.893	2.856	2.377	2.408	4.785	40,3	59,7	100,0				
16	RUSSI	3.279	1.576	4.855	2.040	3.879	5.919	5.319	5.455	10.774	45,1	54,9	100,0				
17	SANT'AGATA SUL SANTERNO	685	378	1.063	401	794	1.195	1.086	1.172	2.258	47,1	52,9	100,0				
18	SCLAROLO	1.313	506	1.819	762	1.572	2.334	2.075	2.078	4.153	43,8	56,2	100,0				
	TOTALE PROVINCIA	101.879	49.771	151.650	70.427	129.799	200.226	172.306	179.570	351.876	43,1	56,9	100,0				
	FORLI'																
1	BAGNO DI ROMAGNA	1.840	620	2.460	1.579	2.645	4.224	3.419	3.265	6.684	36,8	63,2	100,0				
2	BELLARIA-IGEA MARINA	3.307	1.054	4.361	2.310	4.610	6.920	5.617	5.664	11.281	38,7	61,3	100,0				
3	BERTINORO	2.328	719	3.047	1.586	3.162	4.748	3.914	3.881	7.795	39,1	60,9	100,0				
4	BCRCHI	546	242	788	411	726	1.137	957	968	1.925	40,9	59,1	100,0				
5	CASTROCARO TERME E TERRA DEL SOLE	1.250	467	1.717	889	1.793	2.682	2.139	2.260	4.399	39,0	61,0	100,0				
6	CATTOLICA	4.341	1.650	5.991	3.285	6.347	9.632	7.626	7.997	15.623	38,3	61,7	100,0				
7	CESENA	24.602	10.847	35.449	17.852	33.283	51.135	42.454	44.130	86.584	40,9	59,1	100,0				
8	CESENATICO	5.431	1.795	7.226	3.863	7.716	11.579	9.294	9.511	18.805	38,4	61,6	100,0				
9	CIVITELLA DI ROMAGNA	1.329	601	1.930	985	1.632	2.617	2.314	2.233	4.547	42,4	57,6	100,0				
10	CORIANO	1.537	324	1.861	1.109	2.164	3.273	2.646	2.488	5.134	36,2	63,8	100,0				
11	DOVADOLA	516	211	727	347	692	1.039	863	903	1.766	41,2	58,8	100,0				
12	FORLI'	30.031	13.675	43.706	21.212	40.053	61.265	51.243	53.728	104.971	41,6	58,4	100,0				
13	FORLIMPOPOLI	3.008	1.202	4.210	1.986	4.033	6.019	4.994	5.235	10.229	41,2	58,8	100,0				
14	GALEATA	717	222	939	478	980	1.458	1.195	1.202	2.397	39,2	60,8	100,0				
15	GAMBETTOLA	1.861	930	2.791	1.315	2.365	3.680	3.176	3.295	6.471	43,1	56,9	100,0				
16	GATTEO	1.460	646	2.106	1.046	1.868	2.914	2.506	2.514	5.020	42,0	58,0	100,0				
17	GEMIANO	362	111	473	242	458	700	604	569	1.173	40,3	59,7	100,0				
18	LONGIANO	1.231	483	1.714	901	1.566	2.467	2.132	2.049	4.181	41,0	59,0	100,0				
19	MELDOLA	2.548	1.197	3.745	1.784	3.363	5.147	4.332	4.560	8.892	42,1	57,9	100,0				
20	MERCATO SARACENO	1.614	479	2.093	1.331	2.331	3.662	2.945	2.810	5.755	36,4	63,6	100,0				
21	MISANO ADRIATICO	1.884	437	2.321	1.283	2.745	4.028	3.167	3.182	6.349	36,6	63,4	100,0				
22	MODIGLIANA	1.456	627	2.083	970	1.845	2.815	2.426	2.472	4.898	42,5	57,5	100,0				
23	MONDAINO	441	119	560	335	639	974	776	758	1.534	36,5	63,5	100,0				
24	MONTESARACENO	455	107	562	377	720	1.097	832	827	1.659	33,9	66,1	100,0				
25	MONTESARACENO CONCA	530	85	615	318	724	1.042	848	809	1.657	37,1	62,9	100,0				
26	MONTESARACENO	258	70	328	171	369	540	429	439	868	37,8	62,2	100,0				
27	MONTESARACENO	523	102	625	406	773	1.179	929	875	1.804	34,6	65,4	100,0				
28	MONTIANO	413	195	608	361	596	957	774	791	1.565	38,8	61,2	100,0				
29	MORCIANO DI ROMAGNA	1.183	497	1.680	852	1.599	2.451	2.035	2.096	4.131	40,7	59,3	100,0				
30	PCGGIC BEBBI	517	150	667	345	750	1.095	862	900	1.762	37,9	62,1	100,0				
31	PORTICO E SAN BENEDETTO	341	125	466	269	476	745	601	601	1.246	38,5	61,5	100,0				
32	PREDAPPIO	1.969	690	2.659	1.256	2.409	3.665	3.225	3.099	6.324	42,0	58,0	100,0				
33	PREMILORE	406	152	558	227	461	688	633	613	1.246	44,8	55,2	100,0				
34	RICCIONE	8.041	2.542	10.583	6.132	12.055	18.187	14.173	14.597	28.770	36,8	63,2	100,0				
35	RIMINI	31.672	10.437	42.109	26.198	50.112	76.310	57.670	60.549	118.419	35,6	64,4	100,0				
36	ROCCA SAN CASCIANO	641	246	887	540	989	1.529	1.181	1.235	2.416	36,7	63,3	100,0				
37	ROCCOPREDDO	740	259	999	523	976	1.499	1.263	1.235	2.498	40,0	60,0	100,0				
38	SALUDECIO	752	156	908	585	1.146	1.731	1.337	1.302	2.639	34,4	65,6	100,0				
39	SAN CLEMENTE	775	212	987	493	963	1.456	1.268	1.175	2.443	40,4	59,6	100,0				
40	SAN GIOVANNI IN MARIGNANO	1.619	375	1.994	1.169	2.346	3.515	2.788	2.721	5.509	36,2	63,8	100,0				
41	SAN MAURO PASCOLI	1.768	698	2.466	1.207	2.194	3.401	2.975	2.892	5.867	42,0	58,0	100,0				
42	SANTARCANGELO DI ROMAGNA	4.188	1.342	5.530	3.174	6.004	9.178	7.362	7.346	14.708	37,6	62,4	100,0				
43	SANTA SOFIA	1.314	423	1.737	1.000	1.923	2.923	2.314	2.346	4.660	37,3	62,7	100,0				
44	SARSINA	1.190	507	1.697	1.012	1.682	2.694	2.202	2.189	4.391	38,6	61,4	100,0				
45	SAVIGNANO SUL RUBICONE	3.065	1.385	4.450	2.126	4.040	6.166	5.191	5.425	10.616	41,9	58,1	100,0				
46	SOGLIANO AL RUBICONE	1.061	297	1.358	835	1.613	2.448	1.896	1.910	3.806	35,7	64,3	100,0				
48	TORRIANA	246	75	321	193	317	510	439	392	831	38,6	61,4	100,0				
49	TREDOZIO	549	244	793	327	634	961	876	878	1.754	45,2	54,8	100,0				
50	VERGHERETO	895	149	1.044	666	1.204	1.864	1.555	1.353	2.908	35,9	64,1	100,0				
51	VERUCCHIO	1.311	418	1.729	995	1.871	2.866	2.306	2.289	4.595	37,6	62,4	100,0				
	TOTALE PROVINCIA	160.062	60.596	220.658	118.850	225.962	344.812	278.912	286.558	565.470	39,0	61,0	100,0				
	MASSA-CARRARA																
1	AULLA	2.860	968	3.828	2.247	4.244	6.491	5.107	5.212	10.319	37,1	62,9	100,0				
2	BAGNONE	848	327	1.175	690	1.315	2.005	1.538	1.642	3.180	36,9	63,1	100,0				
3	CARRARA	17.320	4.861	22.181	15.331	30.246	45.577	32.651	35.107	67.758	32,7	67,3	100,0				
4	CASOLA IN LUNIGIANA	421	159	580	437	799	1.236	858	958	1.816	31,9	68,1	100,0				
5	CCIANO	320	181	501	216	412	628	536	593	1.129	44,4	55,6	100,0				
6	FILATIENA	855	214	1.069	636	1.359	1.995	1.491	1.573	3.064	34,9	65,1	100,0				

Segue TAV. 2 — Popolazione residente attiva e non attiva per sesso e comune

Codice del Comune	C O M U N I	C I F R E A S S O L U T E									P E R C E N T U A L I		
		Popolazione attiva			Popolazione non attiva			Totale			Popolazione attiva	Popolazione non attiva	Totale
		M	F	MF	M	F	MF	M	F	MF			
<b>SEGUE MASSA-CARRARA</b>													
7	PIVIZZANO	2.878	790	3.668	2.438	4.817	7.255	5.316	5.607	10.923	33,6	66,4	100,0
8	POSDINOVO	1.120	379	1.499	902	1.690	2.592	2.022	2.069	4.091	36,6	63,4	100,0
9	LICCIANA NARDI	1.249	366	1.615	912	1.820	2.732	2.161	2.186	4.347	37,2	62,8	100,0
10	MASSA	16.039	5.120	21.159	14.662	27.101	41.763	30.701	32.221	62.922	33,6	66,4	100,0
11	MONTIGNOSO	2.039	515	2.554	1.699	3.352	5.051	3.738	3.867	7.605	33,6	66,4	100,0
12	MOLAZZO	859	320	1.179	681	1.190	1.871	1.540	1.510	3.050	38,7	61,3	100,0
13	PODENZANA	349	122	471	310	521	831	659	643	1.302	36,2	63,8	100,0
14	PONTREMOLO	2.656	971	3.627	2.393	4.644	7.037	5.049	5.615	10.664	34,0	66,0	100,0
15	TRESANA	714	291	1.005	534	1.011	1.545	1.248	1.302	2.550	39,4	60,6	100,0
16	VILLAFRANCA IN LUBIGIANA	1.113	416	1.529	1.000	1.839	2.839	2.113	2.255	4.368	35,0	65,0	100,0
17	ZERI	513	180	693	396	778	1.174	909	958	1.867	37,1	62,9	100,0
<b>TOTALE PROVINCIA</b>		<b>52.153</b>	<b>16.180</b>	<b>68.333</b>	<b>45.484</b>	<b>87.138</b>	<b>132.622</b>	<b>97.637</b>	<b>103.318</b>	<b>200.955</b>	<b>34,0</b>	<b>66,0</b>	<b>100,0</b>
<b>LUCCA</b>													
1	ALTOPASCIO	2.497	958	3.455	1.762	3.471	5.233	4.259	4.429	8.688	39,8	60,2	100,0
2	BAGNI DI LUCCA	1.956	790	2.746	1.864	3.543	5.407	3.820	4.333	8.153	33,7	66,3	100,0
3	BARGA	2.925	1.138	4.063	2.413	4.483	6.896	5.338	5.621	10.959	37,1	62,9	100,0
4	BORGO A MOZZANO	2.042	972	3.014	1.735	3.036	4.771	3.777	4.008	7.785	38,7	61,3	100,0
5	CANAIORE	8.109	2.709	10.818	6.596	12.685	19.281	14.705	15.394	30.099	35,9	64,1	100,0
6	CAMPORGIANO	729	257	986	623	1.149	1.772	1.352	1.406	2.758	35,8	64,2	100,0
7	CAPANNOLO	11.496	5.023	16.519	8.817	16.067	24.884	20.313	21.090	41.403	39,9	60,1	100,0
8	CAREGGINE	260	30	290	251	443	694	511	473	984	29,5	70,5	100,0
9	CASTELNUOVO DI GARFAGNANA	1.684	737	2.421	1.355	2.540	3.895	3.039	3.277	6.316	38,3	61,7	100,0
10	CASTIGLIONE DI GARFAGNANA	627	138	765	459	982	1.441	1.086	1.120	2.206	34,7	65,3	100,0
11	COREGLIA ANTEMINELLI	1.281	432	1.713	1.124	2.103	3.227	2.405	2.535	4.940	34,7	65,3	100,0
12	FABBRICHE DI VALLICO	230	91	321	175	325	500	405	416	821	39,1	60,9	100,0
13	FORTE DEI BARNI	2.619	850	3.469	2.175	4.585	6.760	4.794	5.435	10.229	33,9	66,1	100,0
14	FOSCIANDORA	241	76	317	175	370	545	416	446	862	36,8	63,2	100,0
15	GALLICIANO	1.114	497	1.611	1.006	1.781	2.787	2.120	2.278	4.398	36,6	63,4	100,0
16	GIUNCOGNANO	178	36	214	163	320	483	341	356	697	30,7	69,3	100,0
17	LUCCA	22.997	11.515	34.512	19.846	36.637	56.483	42.843	48.152	90.995	37,9	62,1	100,0
18	MASSARCSA	4.636	1.687	6.323	3.859	6.889	10.748	8.495	8.576	17.071	37,0	63,0	100,0
19	MINUCCIANO	802	230	1.032	834	1.361	2.195	1.591	1.636	3.227	32,0	68,0	100,0
20	MOLAZZANA	387	149	536	367	631	998	754	780	1.534	34,9	65,1	100,0
21	MONTECARIC	1.000	355	1.355	687	1.258	1.945	1.687	1.613	3.300	41,1	58,9	100,0
22	PESCAGLIA	1.113	396	1.509	772	1.578	2.350	1.885	1.974	3.859	39,1	60,9	100,0
23	PIAZZA AL SERCHIO	663	181	844	669	1.160	1.829	1.332	1.341	2.673	31,6	68,4	100,0
24	PIETRASANTA	6.657	2.074	8.731	5.438	11.145	16.583	12.095	13.219	25.314	34,5	65,5	100,0
25	PIEVE FOSCIANA	656	173	829	584	1.079	1.663	1.240	1.252	2.492	33,3	66,7	100,0
26	PORCIARI	1.771	750	2.521	1.243	2.280	3.523	3.014	3.030	6.044	41,7	58,3	100,0
27	SAN ROMANO IN GARFAGNANA	379	95	474	389	672	1.061	768	767	1.535	30,9	69,1	100,0
28	SERAVEZZA	3.414	905	4.319	2.945	5.912	8.857	6.359	6.817	13.176	32,8	67,2	100,0
29	SILLANO	310	46	356	200	476	676	510	522	1.032	34,5	65,5	100,0
30	STAZZEMA	1.197	234	1.431	1.218	2.246	3.464	2.415	2.480	4.895	29,2	70,8	100,0
31	VAGLI SOTTO	420	82	502	365	670	1.035	785	752	1.537	32,7	67,3	100,0
32	VERGENOLI	212	97	309	134	293	427	346	390	736	42,0	58,0	100,0
33	VIAREGGIO	14.011	5.002	19.013	12.275	24.449	36.724	26.286	29.451	55.737	34,1	65,9	100,0
34	VILLA BASILICA	654	214	868	492	1.009	1.501	1.146	1.223	2.369	36,6	63,4	100,0
35	VILLA COLLEMANDINA	404	122	526	330	676	1.006	734	798	1.532	34,3	65,7	100,0
<b>TOTALE PROVINCIA</b>		<b>99.671</b>	<b>39.041</b>	<b>138.712</b>	<b>83.340</b>	<b>158.304</b>	<b>241.644</b>	<b>183.011</b>	<b>197.345</b>	<b>380.356</b>	<b>36,5</b>	<b>63,5</b>	<b>100,0</b>
<b>PISTOIA</b>													
1	AETONE	233	64	297	184	352	536	417	416	833	35,7	64,3	100,0
2	AGLIANA	3.819	1.584	5.403	2.415	4.808	7.223	6.234	6.392	12.626	42,8	57,2	100,0
3	BUGGIANO	1.702	828	2.530	1.202	2.326	3.528	2.904	3.154	6.058	41,8	58,2	100,0
22	CHIESINA UZZANESE	1.077	447	1.524	724	1.507	2.231	1.801	1.954	3.755	40,6	59,4	100,0
4	CUTIGLIANO	563	203	766	420	849	1.269	983	1.052	2.035	37,6	62,4	100,0
5	LAMPORECCHIO	1.882	927	2.809	1.253	2.292	3.545	3.135	3.219	6.354	44,2	55,8	100,0
6	LARCIANO	1.674	807	2.481	1.107	1.930	3.037	2.781	2.737	5.518	45,0	55,0	100,0
7	MARLIANA	671	199	870	541	1.004	1.545	1.212	1.203	2.415	36,0	64,0	100,0
8	MASSA E COZZILE	1.544	735	2.279	1.043	1.918	2.961	2.587	2.653	5.240	43,5	56,5	100,0
9	MONSUMMARE TERME	4.131	2.019	6.150	3.077	5.268	8.345	7.208	7.287	14.495	42,4	57,6	100,0
10	MONTEALE	2.308	945	3.253	1.604	2.861	4.465	3.912	3.806	7.718	42,1	57,9	100,0
11	MONTecatini-TERME	5.248	2.698	7.946	4.344	8.349	12.693	9.592	11.047	20.639	38,5	61,5	100,0
12	PESCIA	5.360	2.161	7.521	3.912	7.871	11.783	9.272	10.032	19.304	39,0	61,0	100,0
13	PIEVE A NIEVOLE	1.886	788	2.674	1.306	2.422	3.728	3.192	3.210	6.402	41,8	58,2	100,0
14	PISTOIA	25.217	9.072	34.289	20.041	38.855	58.896	45.258	47.927	93.185	36,8	63,2	100,0
15	PITIGLIO	695	249	944	664	1.205	1.869	1.359	1.454	2.813	33,6	66,4	100,0
16	PONTE BUGGIANESE	1.936	702	2.638	1.310	2.628	3.938	3.246	3.330	6.576	40,1	59,9	100,0
17	QUARRATA	5.174	1.528	6.702	3.394	7.274	10.668	8.568	8.802	17.370	38,6	61,4	100,0
18	SAMBUCA PISTOIESE	417	133	550	477	889	1.366	894	1.022	1.916	28,7	71,3	100,0
19	SAN MARCELLO PISTOIESE	2.311	1.123	3.434	1.850	3.432	5.282	4.161	4.555	8.716	39,4	60,6	100,0
20	SERRAVALLE PISTOIESE	2.249	711	2.960	1.489	3.196	4.685	3.738	3.907	7.645	38,7	61,3	100,0
21	UZZANO	792	281	1.073	571	1.078	1.649	1.363	1.359	2.722	39,4	60,6	100,0
<b>TOTALE PROVINCIA</b>		<b>70.889</b>	<b>28.204</b>	<b>99.093</b>	<b>52.928</b>	<b>102.314</b>	<b>155.242</b>	<b>123.817</b>	<b>130.518</b>	<b>254.335</b>	<b>39,0</b>	<b>61,0</b>	<b>100,0</b>











## Segue TAV. 2 — Popolazione residente attiva e non attiva per sesso e comune

Codice dei Comuni	C O M U N I	C I F R E A S S O L U T E									P E R C E N T U A L I		
		Popolazione attiva			Popolazione non attiva			Totale			Popolazione attiva	Popolazione non attiva	Totale
		M	F	MF	M	F	MF	M	F	MF			
SEGUE TERNI													
25	PARRANO	249	43	292	206	374	580	455	417	872	33,5	66,5	100,0
26	PENNA IN TEVERINA	225	82	307	191	354	545	416	436	852	36,0	64,0	100,0
27	PCLINO	107	16	123	76	152	228	183	168	351	35,0	65,0	100,0
28	PCRANG	316	64	380	214	519	733	530	583	1.113	34,1	65,9	100,0
29	SAN GEMINI	1.038	222	1.260	773	1.524	2.297	1.811	1.746	3.557	35,4	64,6	100,0
30	SAN VENANZO	784	158	942	598	1.208	1.806	1.382	1.366	2.748	34,3	65,7	100,0
31	STRONCONE	1.103	180	1.283	825	1.716	2.541	1.928	1.896	3.824	33,6	66,4	100,0
32	TERNI	29.022	8.514	37.536	23.015	46.376	69.391	52.037	54.890	106.927	35,1	64,9	100,0
TOTALE PROVINCIA		62.460	16.624	79.084	47.667	96.096	143.763	110.127	112.720	222.847	35,5	64,5	100,0
PESARO E URBINO													
1	ACQUALAGNA	983	289	1.272	747	1.401	2.148	1.730	1.690	3.420	37,2	62,8	100,0
2	APECCHIO	838	188	1.026	622	1.188	1.810	1.460	1.376	2.836	36,2	63,8	100,0
3	AUDITORE	347	72	419	316	589	905	663	661	1.324	31,6	68,4	100,0
4	BARCHI	317	97	414	295	484	779	612	581	1.193	34,7	65,3	100,0
5	BELFORTE ALL'ISAURO	185	67	252	164	286	450	349	353	702	35,9	64,1	100,0
6	BORGO PACE	294	114	408	228	368	596	522	482	1.004	40,6	59,4	100,0
7	CAGLI	2.831	1.247	4.078	2.106	3.860	5.966	4.937	5.107	10.044	34,6	65,4	100,0
8	CANTIANO	877	299	1.176	828	1.396	2.224	1.705	1.695	3.400	34,6	65,4	100,0
9	CARPEGNA	413	132	545	394	674	1.068	807	806	1.613	33,8	66,2	100,0
10	CARTOCETO	1.211	568	1.779	966	1.696	2.662	2.177	2.264	4.441	40,1	59,9	100,0
11	CASTELDELICI	268	35	303	175	333	508	443	368	811	37,4	62,6	100,0
12	COLBOEDOLC	829	278	1.107	684	1.213	1.897	1.513	1.491	3.004	36,9	63,1	100,0
13	FANO	12.757	5.567	18.324	10.569	18.964	29.533	23.326	24.531	47.857	38,3	61,7	100,0
14	FERMIGNANO	1.358	461	1.819	1.191	2.029	3.220	2.549	2.490	5.039	36,1	63,9	100,0
15	FOSSOMBRONE	2.820	1.512	4.332	2.292	3.614	5.906	5.112	5.126	10.238	42,3	57,7	100,0
16	FRATTE ROSA	364	117	481	326	534	860	690	651	1.341	35,9	64,1	100,0
17	FRONIMIO	148	32	180	112	207	319	260	239	499	36,1	63,9	100,0
18	FRONTONE	345	122	467	295	541	836	640	663	1.303	35,8	64,2	100,0
19	GABICCE MARE	1.504	379	1.883	1.131	2.137	3.268	2.635	2.516	5.151	36,6	63,4	100,0
20	GRADARA	604	153	757	484	924	1.408	1.088	1.077	2.165	35,0	65,0	100,0
21	ISOLA DEL PIANO	243	90	333	176	308	484	419	398	817	40,8	59,2	100,0
22	LUNANO	262	61	323	201	394	595	463	455	918	35,2	64,8	100,0
23	MACERATA FELTRIA	682	197	879	455	902	1.357	1.137	1.099	2.236	39,3	60,7	100,0
24	MAIOLO	230	33	263	223	388	611	453	421	874	30,1	69,9	100,0
25	MERCATELLO SUL METAURO	520	201	721	420	731	1.151	940	932	1.872	38,5	61,5	100,0
26	MERCATINO CONCA	318	76	394	293	528	821	611	604	1.215	32,4	67,6	100,0
27	MOMBAROCCHIO	516	230	746	405	710	1.115	921	940	1.861	40,1	59,9	100,0
28	MONDAVIC	987	343	1.330	849	1.529	2.378	1.836	1.872	3.708	35,9	64,1	100,0
29	MONDOLFO	1.878	771	2.649	1.510	2.769	4.279	3.388	3.540	6.928	38,2	61,8	100,0
30	MONTECALVO IN FOGLIA	469	96	565	387	741	1.128	856	837	1.693	33,4	66,6	100,0
31	MONTE CERIGNONE	233	64	297	191	353	544	424	417	841	35,3	64,7	100,0
32	MONTECICCARDO	303	121	424	181	348	529	484	469	953	44,5	55,5	100,0
33	MONTECOPIOLO	365	88	453	265	506	771	630	594	1.224	37,0	63,0	100,0
34	MONTEFELCINO	807	225	1.032	564	1.076	1.640	1.371	1.301	2.672	38,6	61,4	100,0
35	MONTEGRIMANO	348	51	399	260	549	809	608	600	1.208	33,0	67,0	100,0
36	MONTELABBATE	851	278	1.129	558	1.089	1.647	1.409	1.367	2.776	40,7	59,3	100,0
37	MONTENAGGIORE AL METAURO	578	364	942	395	579	974	973	943	1.916	49,2	50,8	100,0
38	MONTE PORZIC	517	210	727	395	742	1.137	912	952	1.864	39,0	61,0	100,0
39	NOVAFELTRIA	1.471	649	2.120	1.436	2.280	3.716	2.907	2.929	5.836	36,3	63,7	100,0
40	ORCIANO DI PESARO	677	262	939	555	1.018	1.573	1.232	1.280	2.512	37,4	62,6	100,0
41	PEGLIC	189	102	291	146	218	364	335	320	655	44,4	55,6	100,0
42	PENNAPELLI	845	237	1.082	713	1.250	1.963	1.558	1.487	3.045	35,5	64,5	100,0
43	PERGOLA	2.180	871	3.051	1.883	3.365	5.248	4.063	4.236	8.299	36,8	63,2	100,0
44	PESARO	22.484	8.691	31.175	18.619	34.925	53.544	41.103	43.616	84.719	36,8	63,2	100,0
45	PETRIANO	535	221	756	414	708	1.122	949	929	1.878	40,3	59,7	100,0
46	PIAGGE	288	100	388	222	412	634	510	512	1.022	38,0	62,0	100,0
47	PIANDIMELETO	459	143	602	403	655	1.058	862	798	1.660	36,3	63,7	100,0
48	PIETRARUBERIA	177	21	198	136	300	436	313	321	634	31,2	68,8	100,0
49	PIOBBICO	509	186	695	478	823	1.301	987	1.009	1.996	34,8	65,2	100,0
50	SALTARA	871	220	1.091	694	1.359	2.053	1.565	1.579	3.144	34,7	65,3	100,0
51	SAN COSTANZO	1.149	424	1.573	854	1.550	2.404	2.003	1.974	3.977	39,6	60,4	100,0
52	SAN GIORGIO DI PESARO	445	248	693	336	495	831	781	743	1.524	45,5	54,5	100,0
53	SAN LEO	836	373	1.209	565	965	1.530	1.401	1.338	2.739	44,1	55,9	100,0
54	SAN LCRENZO IN CAMPO	860	401	1.261	735	1.305	2.040	1.595	1.706	3.301	38,2	61,8	100,0
55	SANT'AGATA FELTRIA	724	245	969	733	1.176	1.909	1.457	1.421	2.878	33,7	66,3	100,0
56	SANT'ANGELO IN LIZZOLA	975	293	1.268	734	1.310	2.044	1.709	1.603	3.312	38,3	61,7	100,0
57	SANT'ANGELO IN VALE	1.051	389	1.440	776	1.387	2.163	1.827	1.776	3.603	40,0	60,0	100,0
58	SANT'IPPOLITO	426	124	550	356	609	965	782	733	1.515	36,3	63,7	100,0
59	SASSOCORVARO	934	212	1.146	790	1.418	2.208	1.724	1.630	3.354	34,2	65,8	100,0
60	SASSOFELTRIC	390	93	483	301	556	857	691	649	1.340	36,0	64,0	100,0
61	SERRA SANT'ABBONDIO	318	90	408	383	603	986	701	693	1.394	29,3	70,7	100,0
62	SERRUNGARINA	584	175	759	407	809	1.216	991	984	1.975	38,4	61,6	100,0
63	TALAMELLO	182	77	259	160	297	457	342	374	716	36,2	63,8	100,0
64	TAVOLETO	251	94	345	198	368	566	449	462	911	37,9	62,1	100,0
65	TAVULLIA	1.019	275	1.294	720	1.364	2.084	1.739	1.639	3.378	38,3	61,7	100,0
66	URBANIA	1.579	449	2.028	1.321	2.520	3.841	2.900	2.969	5.869	34,6	65,4	100,0
67	URBINO	4.418	1.575	5.993	3.650	6.593	10.243	8.068	8.168	16.236	36,9	63,1	100,0
TOTALE PROVINCIA		86.226	32.468	118.694	70.371	127.318	197.689	156.597	159.786	316.383	37,5	62,5	100,0



## Segue Tav. 2 — Popolazione residente attiva e non attiva per sesso e comune

Codice dei Comuni	C O M U N I	C I F R E A S S O L U T E									P E R C E N T U A L I						
		Popolazione attiva			Popolazione non attiva			Totale			Popo- lazio- ne at- tiva	Popo- lazio- ne non at- tiva	Totale				
		M	F	MF	M	F	MF	M	F	MF							
	SEGUE NACERATA																
29	MONTEFANO	919	476	1.395	640	1.214	1.854	1.559	1.690	3.249	42,9	57,1	100,0				
30	MONTELUPONE	982	630	1.612	581	930	1.511	1.563	1.560	3.123	51,6	48,4	100,0				
31	MONTE SAN GIUSTO	1.896	994	2.890	1.307	2.278	3.585	3.203	3.272	6.475	44,6	55,4	100,0				
32	MONTE SAN MARTINO	321	280	601	193	280	473	514	560	1.074	56,0	44,0	100,0				
33	MORROVALLE	1.969	1.276	3.245	1.196	1.949	3.145	3.165	3.225	6.390	50,8	49,2	100,0				
34	MUCCIA	234	94	328	190	332	522	424	426	850	38,6	61,4	100,0				
35	PENNA SAN GIOVANNI	571	437	1.008	349	584	933	920	1.021	1.941	51,9	48,1	100,0				
36	PETRIOLC	617	412	1.029	309	568	877	926	980	1.906	54,0	46,0	100,0				
37	PIEVFEOVIGLIANA	282	118	400	234	402	636	516	520	1.036	38,6	61,4	100,0				
38	PIRVE TORINA	481	222	703	341	644	985	822	866	1.688	41,6	58,4	100,0				
39	PIORACO	420	190	610	416	703	1.119	836	893	1.729	35,3	64,7	100,0				
40	POGGIO SAN VICINO	102	86	188	79	135	214	181	221	402	46,8	53,2	100,0				
41	POLIENZA	1.609	946	2.555	933	1.693	2.626	2.542	2.639	5.181	49,3	50,7	100,0				
42	PORTO RECANATI	1.722	588	2.310	1.450	2.714	4.164	3.172	3.302	6.474	35,7	64,3	100,0				
43	POTENZA PICENA	3.418	1.782	5.200	2.283	4.231	6.514	5.701	6.013	11.714	44,4	55,6	100,0				
44	RECANATI	5.301	3.313	8.614	3.391	5.832	9.223	8.692	9.145	17.837	48,3	51,7	100,0				
45	RIPE SAN GINESIO	296	216	512	174	246	420	470	462	932	54,9	45,1	100,0				
46	SAN GINESIO	1.438	1.047	2.485	1.048	1.538	2.586	2.486	2.585	5.071	49,0	51,0	100,0				
47	SAN SEVERINO MARCHE	3.749	1.563	5.312	2.651	5.197	7.848	6.400	6.760	13.160	40,4	59,6	100,0				
48	SANT'ANGELO IN PONTANO	551	253	804	403	722	1.125	954	975	1.929	41,7	58,3	100,0				
49	SARNANO	1.054	597	1.651	709	1.349	2.056	1.763	1.946	3.709	44,5	55,5	100,0				
50	SEPRO	177	77	254	119	214	333	296	291	587	43,3	56,7	100,0				
51	SERRAPETRONA	304	155	459	184	308	492	488	463	951	48,3	51,7	100,0				
52	SERRAVALLE DI CHIANTI	552	307	859	341	578	919	893	885	1.778	48,3	51,7	100,0				
53	TOLENTINO	4.807	2.399	7.206	3.305	6.260	9.565	8.112	8.659	16.771	43,0	57,0	100,0				
54	TREIA	2.756	1.729	4.485	1.728	2.805	4.533	4.484	4.534	9.018	49,7	50,3	100,0				
55	URBISAGLIA	741	289	1.030	501	1.015	1.516	1.242	1.304	2.546	40,5	59,5	100,0				
56	USSITA	158	45	203	132	243	375	290	288	578	35,1	64,9	100,0				
57	VISSO	411	132	543	348	703	1.051	759	835	1.594	34,1	65,9	100,0				
	TOTALE PROVINCIA	81.993	42.511	124.504	57.814	103.837	161.651	139.807	146.348	286.155	43,5	56,5	100,0				
	ASCOLI PICENO																
1	ACQUASANTA TERME	1.177	387	1.564	1.245	2.111	3.356	2.422	2.498	4.920	31,8	68,2	100,0				
2	ACQUAVIVA PICENA	783	256	1.039	516	1.131	1.647	1.299	1.387	2.686	38,7	61,3	100,0				
3	ALTIDONA	429	166	595	332	580	912	746	746	1.507	39,5	60,5	100,0				
4	AMANDOLA	1.148	448	1.596	993	1.814	2.807	2.141	2.262	4.403	36,2	63,8	100,0				
5	APPIGNANO DEL TRONTO	610	184	794	424	882	1.306	1.034	1.066	2.100	37,8	62,2	100,0				
6	ARQUATA DEL TRONTO	581	178	759	622	1.092	1.714	1.203	1.270	2.473	30,7	69,3	100,0				
7	ASCOLI PICENO	13.743	5.280	19.023	12.776	23.418	36.194	26.519	28.698	55.213	34,5	65,5	100,0				
8	BELMONTE PICENO	249	125	374	174	315	489	423	440	863	43,3	56,7	100,0				
9	CAMPOFILONE	462	336	798	378	474	852	840	810	1.650	48,4	51,6	100,0				
10	CARASSAI	541	326	867	346	618	964	887	944	1.831	47,4	52,6	100,0				
11	CASTEL DI LAMA	1.005	303	1.308	814	1.542	2.356	1.819	1.845	3.664	35,7	64,3	100,0				
12	CASTIGNANO	921	251	1.172	588	1.264	1.852	1.509	1.515	3.024	38,8	61,2	100,0				
13	CASTORANO	453	116	569	352	633	985	805	749	1.554	36,6	63,4	100,0				
14	COLLI DEL TRONTO	635	202	837	464	948	1.412	1.099	1.150	2.249	37,2	62,8	100,0				
15	COMUNANZA	832	258	1.090	598	1.289	1.887	1.430	1.547	2.977	36,6	63,4	100,0				
16	COSIGNANO	392	198	590	227	445	672	619	643	1.262	46,8	53,2	100,0				
17	CUPRA MARITTIMA	1.166	471	1.637	834	1.622	2.456	2.000	2.093	4.093	40,0	60,0	100,0				
18	FALERONE	1.050	418	1.468	718	1.469	2.187	1.768	1.887	3.655	40,2	59,8	100,0				
19	FERMO	9.259	3.772	13.031	7.365	13.671	21.036	16.624	17.443	34.067	38,3	61,7	100,0				
20	FOLIGNANO	700	176	876	566	1.116	1.682	1.266	1.292	2.558	34,2	65,8	100,0				
21	FORCE	570	160	730	408	853	1.261	578	1.013	1.991	36,7	63,3	100,0				
22	FRANCAVILLA D'ESTE	331	270	601	140	248	388	471	518	989	60,8	39,2	100,0				
23	GROTTAMMARE	2.557	805	3.362	2.115	4.110	6.225	4.672	4.915	9.587	35,1	64,9	100,0				
24	GROTTAZZOLINA	787	340	1.127	530	1.048	1.578	1.317	1.388	2.705	41,7	58,3	100,0				
25	LAPELONA	408	273	681	232	393	625	640	666	1.306	52,1	47,9	100,0				
26	MAGLIANO DI TENNA	343	111	454	253	484	737	596	595	1.191	38,1	61,9	100,0				
27	MALTIGNANO	347	208	555	297	451	748	644	659	1.303	42,6	57,4	100,0				
28	MASSA FERMANA	343	292	635	223	326	549	566	618	1.184	53,6	46,4	100,0				
29	MASSIGNANO	567	360	927	373	596	969	940	956	1.896	48,9	51,1	100,0				
30	MONSAMPIETRO MORICO	250	138	388	139	291	430	389	429	818	47,4	52,6	100,0				
31	MONSAMPOLC DEL TRONTO	869	200	1.069	590	1.188	1.778	1.459	1.388	2.847	37,5	62,5	100,0				
32	MONTECASSALE DELLE MARCHE	877	331	1.208	588	1.223	1.811	1.465	1.554	3.019	40,0	60,0	100,0				
33	MONTECASSALE	508	381	889	379	581	960	887	962	1.849	48,1	51,9	100,0				
34	MONTEDINOVE	241	59	300	145	340	485	386	399	785	38,2	61,8	100,0				
35	MONTEFALCONE APPENNINO	273	74	347	127	379	506	400	453	853	40,7	59,3	100,0				
36	MONTEFICRE DELL'ASCO	771	471	1.242	507	837	1.344	1.278	1.308	2.586	48,0	52,0	100,0				
37	MONTEFORTINO	489	190	679	329	675	1.004	818	865	1.683	40,3	59,7	100,0				
38	MONTEGALLO	396	79	475	308	618	926	704	697	1.401	33,9	66,1	100,0				
39	MONTE GIBERTO	294	202	496	223	349	572	517	551	1.068	46,4	53,6	100,0				
40	MONTEGIORGIO	1.836	927	2.763	1.229	2.244	3.473	3.065	3.171	6.236	44,3	55,7	100,0				
41	MONTEGRANARO	3.244	1.691	4.935	2.065	3.609	5.674	5.309	5.300	10.609	46,5	53,5	100,0				
42	MONTELECNE DI FERMO	211	123	334	109	190	299	320	313	633	52,8	47,2	100,0				
43	MONTELPARO	414	230	644	224	400	624	638	630	1.268	50,8	49,2	100,0				
44	MONTEMONACO	274	56	330	225	452	677	499	508	1.007	32,8	67,2	100,0				
45	MONTEPRANDINO	1.453	520	1.973	1.082	1.986	3.068	2.535	2.506	5.041	39,1	60,9	100,0				
46	MONTE RINALDO	206	178	384	105	117	222	311	295	606	63,4	36,6	100,0				
47	MONTERUBBIANO	826	466	1.292	548	908	1.456	1.374	1.374	2.748	47,0	53,0	100,0				
48	MONTE SAN PIETRANGELI	739	439	1.178	436	813	1.251	1.177	1.252	2.429	48,5	51,5	100,0				

Seque Tav. 2 — Popolazione residente attiva e non attiva per sesso e comune

Codice del Comune	C O M U N I	C I F R E A S S O L U T E									P E R C E N T U A L I							
		Popolazione attiva			Popolazione non attiva			Totale			Popo- lazio- ne attiva	Popo- lazio- ne non attiva	Totale					
		M	F	MF	M	F	MF	M	F	MF								
	SEGUE ASCOLI PICENO																	
49	MONTE URANO	1.867	1.225	3.092	1.137	1.844	2.981	3.004	3.069	6.073	50,9	49,1	100,0					
50	MONTE VIDON COMBATTE	227	69	296	156	297	453	383	366	749	39,5	60,5	100,0					
51	MONTE VIDON CORRADO	285	179	464	189	298	487	474	477	951	48,8	51,2	100,0					
52	MONTICITONE	403	285	688	268	393	661	671	678	1.349	51,0	49,0	100,0					
53	MORESCO	208	93	301	166	279	445	374	372	746	40,3	59,7	100,0					
54	OFFIDA	1.701	682	2.383	1.117	2.233	3.350	2.818	2.915	5.733	41,6	58,4	100,0					
55	ORIEZZANO	236	141	377	172	315	487	408	456	864	43,6	56,4	100,0					
56	PALMIANO	120	22	142	83	163	246	203	185	388	36,6	63,4	100,0					
57	PEDASC	468	189	657	369	748	1.117	837	937	1.774	37,0	63,0	100,0					
58	PETRITOLI	865	548	1.413	632	1.008	1.640	1.497	1.556	3.053	46,3	53,7	100,0					
59	PONZANO DI FERMO	350	195	545	224	385	609	574	580	1.154	47,2	52,8	100,0					
60	PORTO SAN GICEGIO	3.697	1.346	5.043	3.052	6.019	9.071	6.749	7.365	14.114	35,7	64,3	100,0					
61	PORTO SANT'ELPIDIO	5.220	1.804	7.024	3.445	7.027	10.472	8.665	8.831	17.496	40,1	59,9	100,0					
62	RAPAGNANO	487	255	742	334	559	893	821	814	1.635	45,4	54,6	100,0					
63	RIPATRANZONE	1.558	499	2.057	1.078	2.186	3.264	2.636	2.685	5.321	38,7	61,3	100,0					
64	ROCCAFIUVIONE	653	175	828	545	978	1.523	1.198	1.153	2.351	35,2	64,8	100,0					
65	ROTELLA	416	88	504	259	605	864	675	693	1.368	36,8	63,2	100,0					
66	SAN BENEDETTO DEL TRONTO	10.970	3.873	14.843	9.439	17.732	27.171	20.409	21.605	42.014	35,3	64,7	100,0					
67	SANTA VITTORIA IN MATENANO	491	242	733	348	638	986	839	880	1.719	42,6	57,4	100,0					
68	SANT'ELPIDIO A MARF	4.121	1.547	5.668	2.803	5.465	8.268	6.924	7.012	13.936	40,7	59,3	100,0					
69	SERVIGLIANO	757	378	1.135	488	883	1.371	1.245	1.261	2.506	45,3	54,7	100,0					
70	SMERILLO	192	66	258	105	242	347	297	308	605	42,6	57,4	100,0					
71	SPINETOLI	1.163	290	1.453	940	1.852	2.792	2.103	2.142	4.245	34,2	65,8	100,0					
72	TORRE SAN PATRIZIO	641	451	1.092	396	581	977	1.037	1.032	2.069	52,8	47,2	100,0					
73	VENARCTIA	605	204	809	454	891	1.345	1.059	1.095	2.154	37,6	62,4	100,0					
	TOTALE PROVINCIA	94.261	38.271	132.532	72.462	135.764	208.226	166.723	174.035	340.758	38,9	61,1	100,0					
	VITERBO																	
1	ACQUAFENDENTE	1.671	396	2.067	1.331	2.643	3.974	3.002	3.039	6.041	34,2	65,8	100,0					
2	ARLENA DI CASTRO	252	43	295	171	398	569	423	441	864	34,1	65,9	100,0					
3	BAGNOREGIC	1.080	324	1.404	891	1.737	2.628	1.971	2.061	4.032	34,8	65,2	100,0					
4	BARBARANO ROMANO	238	34	272	214	420	634	452	454	906	30,0	70,0	100,0					
5	BASSANO ROMANO	813	246	1.059	740	1.423	2.163	1.553	1.669	3.222	32,9	67,1	100,0					
6	BASSANO IN TEVERINA	262	61	323	263	496	759	525	557	1.082	29,9	70,1	100,0					
7	BLERA	799	169	968	786	1.383	2.169	1.585	1.552	3.137	30,9	69,1	100,0					
8	BOLSENA	1.103	359	1.462	865	1.619	2.484	1.968	1.978	3.946	37,1	62,9	100,0					
9	BOMARZO	378	79	457	381	743	1.124	759	822	1.581	28,9	71,1	100,0					
10	CALCATA	156	92	248	143	194	337	299	286	585	42,4	57,6	100,0					
11	CANEFINA	753	184	937	737	1.357	2.094	1.490	1.541	3.031	30,9	69,1	100,0					
12	CANINO	1.406	236	1.642	1.129	2.243	3.372	2.535	2.479	5.014	32,7	67,3	100,0					
13	CAPODIMONTE	466	138	604	401	717	1.118	867	855	1.722	35,1	64,9	100,0					
14	CAPRANICA	1.038	188	1.226	860	1.701	2.561	1.898	1.889	3.787	32,4	67,6	100,0					
15	CAPRAROLA	1.102	279	1.381	1.213	2.063	3.276	2.315	2.342	4.657	29,7	70,3	100,0					
16	CARBONNANO	503	86	589	504	913	1.417	1.007	999	2.006	29,4	70,6	100,0					
17	CASTEL SANT'ELIA	374	94	468	385	660	1.045	759	754	1.513	30,9	69,1	100,0					
18	CASTIGLIONE IN TEVERINA	550	193	743	487	832	1.319	1.037	1.025	2.062	30,0	70,0	100,0					
19	CELLENCO	343	67	410	240	482	722	583	549	1.132	36,2	63,8	100,0					
20	CELLERE	530	66	596	401	855	1.256	931	921	1.852	32,2	67,8	100,0					
21	CIVITACASTELLIANA	3.988	963	4.951	3.304	6.293	9.597	7.292	7.256	14.548	34,0	66,0	100,0					
22	CIVITELLA D'AGLIANO	556	112	668	397	829	1.226	953	941	1.894	35,3	64,7	100,0					
23	CORCHIANO	635	124	759	471	926	1.397	1.106	1.050	2.156	35,2	64,8	100,0					
24	FABRICA DI ROMA	894	295	1.189	698	1.354	2.052	1.592	1.649	3.241	36,7	63,3	100,0					
25	FALERIA	390	145	535	336	599	935	726	744	1.470	36,4	63,6	100,0					
26	FARNESE	539	173	712	499	929	1.428	1.038	1.102	2.140	33,3	66,7	100,0					
27	GALLESE	745	156	901	652	1.259	1.911	1.397	1.415	2.812	32,0	68,0	100,0					
28	GRADOLI	580	72	652	352	845	1.197	932	917	1.849	35,3	64,7	100,0					
29	GRAFFIGNANO	608	148	756	606	1.084	1.690	1.214	1.232	2.446	30,9	69,1	100,0					
30	GROTTE DI CASTRO	939	242	1.181	917	1.660	2.577	1.856	1.902	3.758	31,4	68,6	100,0					
31	ISCHIA DI CASTRO	676	116	792	714	1.195	1.909	1.390	1.311	2.701	29,3	70,7	100,0					
32	LAIERA	345	57	402	405	603	1.008	750	660	1.410	29,5	71,5	100,0					
33	LUBRIANO	264	59	323	223	433	656	487	492	978	33,0	67,0	100,0					
34	MARTA	924	180	1.104	746	1.429	2.175	1.670	1.609	3.279	33,7	66,3	100,0					
35	MONTALTO DI CASTRO	1.837	328	2.165	1.354	2.657	4.011	3.191	2.985	6.176	35,1	64,9	100,0					
36	MONTEFIASCONE	3.304	872	4.176	2.615	5.028	7.643	5.919	5.900	11.819	35,3	64,7	100,0					
37	MONTESANO	511	154	665	397	760	1.157	908	914	1.822	36,5	63,5	100,0					
38	MONTESANO	249	56	305	268	436	704	517	492	1.009	30,2	69,8	100,0					
39	NEPI	1.328	338	1.666	1.126	2.035	3.161	2.454	2.373	4.827	34,5	65,5	100,0					
40	ONANO	464	85	549	402	832	1.234	866	917	1.783	30,8	69,2	100,0					
41	ORIOLO ROMANO	512	136	648	456	810	1.266	968	946	1.914	33,9	66,1	100,0					
42	ORTE	2.175	472	2.647	1.794	3.530	5.324	3.969	4.002	7.971	33,2	66,8	100,0					
43	PIANSANO	613	85	698	566	1.031	1.597	1.179	1.116	2.295	30,4	69,6	100,0					
44	PROCENO	316	62	378	242	449	691	558	511	1.069	35,4	64,6	100,0					
45	ROCCICCIOLONE	1.595	426	2.021	1.447	2.619	4.066	3.042	3.045	6.087	33,2	66,8	100,0					
46	VILLA SAN GIOVANNI IN TUSCIA	297	50	347	281	542	823	578	592	1.170	29,7	70,3	100,0					
47	SAN ICRENZO NUCVI	556	156	712	443	848	1.291	999	1.004	2.003	35,5	64,5	100,0					
48	SORIANO NEL CIMINO	1.945	548	2.493	1.609	3.012	4.621	3.554	3.560	7.114	35,0	65,0	100,0					
49	SUTRI	829	145	974	706	1.361	2.067	1.535	1.506	3.041	32,0	68,0	100,0					
50	TARQUINIA	3.517	890	4.407	2.617	5.340	7.957	6.134	6.230	12.364	35,6	64,4	100,0					
51	TESSENNANO	137	26	163	174	274	448	311	300	611	26,7	73,3	100,0					
52	TUSCANIA	1.974	357	2.331	1.492	3.043	4.535	3.466	3.400	6.866	33,9	66,1	100,0					
53	VALENTIANO	815	188	1.003	723	1.317	2.040	1.538	1.505	3.043	33,0	67,0	100,0					





















## Segue TAV. 2 — Popolazione residente attiva e non attiva per sesso e comune

Codice dei Comuni	C O M U N I	C I F R E A S S O L U T E									P E R C E N T U A L I		
		Popolazione attiva			Popolazione non attiva			Totale			Popolazione attiva	Popolazione non attiva	Totale
		M	F	MF	M	F	MF	M	F	MF			
SEGUE CHIETI													
88	SCHIAVI DI ABRUZZO	923	634	1.557	784	1.328	2.112	1.707	1.962	3.669	42,4	57,6	100,0
89	TARANTA PELIGNA	225	126	351	211	344	555	436	470	906	38,7	61,3	100,0
90	TOLLO	1.311	885	2.196	861	1.276	2.137	2.172	2.161	4.333	50,7	49,3	100,0
91	TORINO DI SANGRO	969	572	1.541	672	1.135	1.807	1.641	1.707	3.348	46,0	54,0	100,0
92	TRNARECCIO	490	171	661	461	998	1.459	951	1.169	2.120	31,2	68,8	100,0
93	TORREBRUNA	483	195	678	417	705	1.122	900	900	1.800	37,7	62,3	100,0
94	TORREVECCHIA TEATINA	697	87	784	501	1.112	1.613	1.198	1.199	2.397	32,7	67,3	100,0
95	TORRICELLA PELIGNA	585	375	960	567	807	1.374	1.152	1.182	2.334	41,1	58,9	100,0
96	TREGLIO	223	75	298	155	316	471	378	391	769	38,8	61,2	100,0
97	TUFILLO	250	136	386	175	311	486	425	447	872	44,3	55,7	100,0
98	VACRI	518	137	655	386	776	1.162	904	913	1.817	36,0	64,0	100,0
99	VASTO	6.541	1.593	8.134	5.861	10.949	16.810	12.402	12.542	24.944	32,6	67,4	100,0
100	VILLALFONSINA	397	208	605	261	512	773	658	720	1.378	43,9	56,1	100,0
101	VILLANAGNA	612	142	754	468	991	1.459	1.080	1.133	2.213	34,1	65,9	100,0
102	VILLA SANTA MARIA	490	152	642	466	884	1.350	956	1.036	1.992	32,2	67,8	100,0
TOTALE PROVINCIA		93.888	38.946	132.834	78.313	140.420	218.733	172.201	179.366	351.567	37,8	62,2	100,0
ISERNIA													
1	ACQUAVIVA DI ISERNIA	162	85	247	165	240	405	327	325	652	37,9	62,1	100,0
2	AGNONE	1.822	1.074	2.896	1.432	2.421	3.853	3.254	3.495	6.749	42,9	57,1	100,0
3	BAGNOLI DEL TRIGNO	417	372	789	421	656	1.077	838	1.028	1.866	42,3	57,7	100,0
4	BELMONTE DEL SANNIO	348	271	619	306	421	727	654	692	1.346	46,0	54,0	100,0
5	CANTALUPO NEL SANNIO	242	145	387	274	389	663	516	534	1.050	36,9	63,1	100,0
6	CAPRACOTTA	469	108	577	580	1.006	1.586	1.049	1.114	2.163	26,7	73,3	100,0
7	CAROVILLI	531	382	913	523	677	1.200	1.054	1.059	2.113	43,2	56,8	100,0
8	CARPINONE	338	187	525	273	513	786	611	700	1.311	40,0	60,0	100,0
9	CASTEL DEL GIUDICE	158	70	228	125	228	353	283	298	581	39,2	60,8	100,0
10	CASTELPETROSO	513	311	824	448	672	1.120	961	983	1.944	42,4	57,6	100,0
11	CASTELPIZZUTO	56	50	106	44	55	99	100	105	205	51,7	48,3	100,0
12	CASTEL SAN VINCENTO	171	89	260	159	269	428	330	358	688	37,8	62,2	100,0
13	CASTELVERRINO	75	50	125	71	115	186	146	165	311	40,2	59,8	100,0
14	CERRO AL VOLTURNO	450	181	631	569	899	1.468	1.019	1.080	2.099	30,1	69,9	100,0
15	CHIADUCCI	117	91	208	88	137	225	205	228	433	48,0	52,0	100,0
16	CIVITANOVA DEL SANNIO	330	210	540	314	471	785	644	681	1.325	40,8	59,2	100,0
17	COLLI A VOLTURNO	424	124	548	350	640	990	774	764	1.538	35,6	64,4	100,0
18	CONCA CASALE	135	105	240	62	92	154	197	197	394	60,9	39,1	100,0
19	FILIGNANO	168	98	266	281	402	683	449	500	949	28,0	72,0	100,0
20	FORLI DEL SANNIO	268	204	472	334	459	793	602	663	1.265	37,3	62,7	100,0
21	FORNELLI	413	257	670	448	606	1.054	861	863	1.724	38,9	61,1	100,0
22	FROSOLONE	1.048	635	1.683	802	1.325	2.127	1.850	1.960	3.810	44,2	55,8	100,0
23	ISERNIA	4.047	1.794	5.841	3.643	6.212	9.855	7.690	8.006	15.696	37,2	62,8	100,0
24	LONGANO	354	261	615	215	277	492	569	538	1.107	55,6	44,4	100,0
25	MACCHIA DI ISERNIA	223	176	399	174	241	415	397	417	814	49,0	51,0	100,0
26	MACCHIAGODENA	688	566	1.254	498	673	1.171	1.186	1.239	2.425	51,7	48,3	100,0
27	MIRANDA	347	281	628	255	301	556	602	582	1.184	53,0	47,0	100,0
28	MONTAQUILA	567	322	889	552	761	1.313	1.119	1.083	2.202	40,4	59,6	100,0
29	MONTENERO VAL COCCHIARA	176	105	281	220	313	533	396	418	814	34,5	65,5	100,0
30	MONTENERODUNI	521	284	805	577	891	1.468	1.098	1.175	2.273	35,4	64,6	100,0
31	PESCHE	130	98	228	118	201	319	248	299	547	41,7	58,3	100,0
32	PESCOLANCIANO	325	165	490	275	504	779	600	669	1.269	38,6	61,4	100,0
33	PESCOENNATARO	168	89	257	194	298	492	362	387	749	34,3	65,7	100,0
34	PETTORANELLO DEL MOLISE	108	47	155	96	171	267	204	218	422	36,7	63,3	100,0
35	PIETRABONDANTE	436	308	744	400	550	950	836	858	1.694	43,9	56,1	100,0
36	PIZZONE	121	74	195	132	224	356	253	298	551	35,4	64,6	100,0
37	POGGIO SANNITA	498	356	854	459	620	1.079	957	976	1.933	44,2	55,8	100,0
38	POZZILLI	430	275	705	443	640	1.083	873	915	1.788	39,4	60,6	100,0
39	RIONERO SANNITICO	384	196	580	431	588	1.019	815	784	1.599	36,3	63,7	100,0
40	ROCCANANDOLI	362	219	581	337	491	828	699	710	1.409	41,2	58,8	100,0
41	ROCCASICURA	236	164	400	248	333	581	484	497	981	40,8	59,2	100,0
42	ROCCHETTA A VOLTURNO	265	153	418	282	413	695	547	566	1.113	37,6	62,4	100,0
43	SAN PIETRO AVELLANA	239	175	414	234	350	584	473	525	998	41,5	58,5	100,0
44	SANT'AGAPITO	277	225	502	213	305	518	450	530	1.020	49,2	50,8	100,0
45	SANTA MARIA DEL MOLISE	153	91	244	176	300	476	329	391	720	33,9	66,1	100,0
46	SANT'ANGELO DEL PESCO	232	111	343	191	343	534	423	454	877	39,1	60,9	100,0
47	SANT'ELENA SANNITA	103	135	238	102	190	292	205	325	530	44,9	55,1	100,0
48	SCAPOLI	390	235	625	242	368	610	632	603	1.235	50,6	49,4	100,0
49	SESSANO DEL MOLISE	295	192	487	259	420	679	554	612	1.166	41,8	58,2	100,0
50	SESTO CANEANO	752	452	1.204	776	1.048	1.824	1.528	1.500	3.028	39,8	60,2	100,0
51	VASTOGIRARDI	294	232	526	355	467	822	649	699	1.348	39,0	61,0	100,0
52	VENAFRO	1.548	801	2.349	1.475	2.334	3.809	3.023	3.135	6.158	38,1	61,9	100,0
TOTALE PROVINCIA		23.324	13.681	37.005	21.641	33.520	55.161	44.965	47.201	92.166	40,2	59,8	100,0
CANPOEASSO													
1	ACQUAVIVA COLLECROCE	258	179	437	304	416	720	562	595	1.157	37,8	62,2	100,0
2	BARANELLO	896	602	1.498	605	961	1.566	1.501	1.563	3.064	48,9	51,1	100,0
3	BOJANC	1.625	884	2.509	1.740	2.679	4.419	3.365	3.563	6.928	36,2	63,8	100,0



## Segue Tav. 2 — Popolazione residente attiva e non attiva per sesso e comune

Codice dei Comuni	C O M U N I	C I F R E A S S O L U T E									P E R C E N T U A L I								
		Popolazione attiva			Popolazione non attiva			Totale			Popolazione attiva	Popolazione non attiva	Totale						
		M	F	MF	M	F	MF	M	F	MF									
	<b>CASERTA</b>																		
1	AILANO	442	338	780	382	555	937	824	893	1.717	45,4	54,6	100,0						
2	ALIFE	1.385	901	2.286	1.436	2.089	3.525	2.821	2.990	5.811	39,3	60,7	100,0						
3	ALVIGNANO	1.093	649	1.742	1.148	1.683	2.831	2.241	2.332	4.573	38,1	61,9	100,0						
4	ARENZO	1.031	598	1.629	1.118	1.598	2.716	2.149	2.196	4.345	37,5	62,5	100,0						
5	AVERSA	10.005	2.499	12.504	13.326	21.502	34.828	23.331	24.001	47.332	26,4	73,6	100,0						
6	BAIA E LATINA	510	314	824	505	717	1.222	1.015	1.031	2.046	40,3	59,7	100,0						
7	BELLONA	868	516	1.384	1.012	1.407	2.419	1.880	1.923	3.803	36,4	63,6	100,0						
8	CAIANELLO	325	192	517	365	515	880	690	707	1.397	37,0	63,0	100,0						
9	CAIAZZO	1.512	965	2.477	1.161	1.844	3.005	2.673	2.809	5.482	45,2	54,8	100,0						
10	CALVI RISORTA	1.161	581	1.742	1.232	1.950	3.182	2.393	2.531	4.924	35,4	64,6	100,0						
11	CANIGLIANO	314	147	461	386	658	1.044	700	805	1.505	30,6	69,4	100,0						
12	CANCELLO ED ARNOHE	1.006	393	1.399	992	1.711	2.703	1.998	2.104	4.102	34,1	65,9	100,0						
13	CAPODRISE	1.128	388	1.516	1.218	1.941	3.159	2.346	2.329	4.675	32,4	67,6	100,0						
14	CAPRIATI A VOLTURNO	461	190	651	448	773	1.221	909	963	1.872	34,8	65,2	100,0						
15	CAPUA	4.144	1.607	5.751	4.170	7.661	11.831	8.314	9.268	17.582	32,7	67,3	100,0						
16	CARINARO	892	196	1.088	996	1.764	2.760	1.888	1.960	3.848	28,3	71,7	100,0						
17	CARINOLA	2.046	1.464	3.510	2.302	3.189	5.491	4.348	4.653	9.001	39,0	61,0	100,0						
18	CASAGIOVE	2.289	527	2.816	2.319	4.407	6.726	4.608	4.934	9.542	29,5	70,5	100,0						
19	CASAL DI PRINCIPE	3.735	735	4.470	4.404	6.842	11.246	8.139	7.577	15.716	28,4	71,6	100,0						
20	CASALUCE	1.439	237	1.676	1.360	2.633	3.993	2.799	2.870	5.669	29,4	70,4	100,0						
21	CASAPULLA	1.084	384	1.468	1.341	2.228	3.569	2.425	2.612	5.037	29,1	70,9	100,0						
22	CASERTA	15.183	5.021	20.204	15.493	27.013	42.506	30.676	32.034	62.710	32,2	67,8	100,0						
23	CASTEL CAMPAGNANO	418	354	772	398	503	901	816	857	1.673	46,1	53,9	100,0						
24	CASTEL DI SASSO	363	275	638	346	402	748	709	677	1.386	46,0	54,0	100,0						
25	CASTELLO DEL MATESE	279	124	403	324	477	801	603	601	1.204	33,5	66,5	100,0						
26	CASTEL MORRONE	913	549	1.462	822	1.227	2.049	1.735	1.776	3.511	41,6	58,4	100,0						
27	CASTEL VOLTURNO	999	265	1.264	896	1.501	2.397	1.895	1.766	3.661	34,5	65,5	100,0						
28	CERVINO	947	355	1.302	1.153	1.720	2.873	2.100	2.075	4.175	31,2	68,8	100,0						
29	CESA	1.123	282	1.405	1.432	2.273	3.705	2.555	2.555	5.110	27,5	72,5	100,0						
30	CIORLANO	206	179	385	189	201	390	395	380	775	49,7	50,3	100,0						
31	CONCA DELLA CAMPANIA	506	349	855	545	789	1.334	1.051	1.138	2.189	39,1	60,9	100,0						
32	CURTI	1.198	449	1.647	1.293	2.221	3.514	2.491	2.670	5.161	31,9	68,1	100,0						
33	DRAGONI	501	297	798	579	802	1.381	1.080	1.099	2.179	36,6	63,4	100,0						
101	FALCIANO DEL BASSICO	800	557	1.357	814	1.146	1.960	1.614	1.703	3.317	40,9	59,1	100,0						
34	FONTEGRECA	252	186	438	171	268	439	423	454	877	49,9	50,1	100,0						
35	FORMICOLA	573	349	922	496	787	1.283	1.069	1.136	2.205	41,8	58,2	100,0						
36	FRAUCOLISE	1.109	715	1.824	1.149	1.574	2.723	2.258	2.289	4.547	40,1	59,9	100,0						
37	FRIGNANO	1.696	378	2.074	1.988	3.367	5.355	3.684	3.745	7.429	27,9	72,1	100,0						
38	GALLC	268	250	518	329	420	749	597	670	1.267	40,9	59,1	100,0						
39	GALLUCCIO	670	355	1.025	771	1.102	1.873	1.441	1.457	2.898	35,4	64,6	100,0						
40	GIANO VETUSTO	185	152	337	160	291	451	345	443	788	42,8	57,2	100,0						
41	GIOIA SANNITICA	996	589	1.585	758	1.165	1.923	1.754	1.754	3.508	45,2	54,8	100,0						
42	GRAZZANISE	1.629	799	2.428	1.417	2.416	3.833	3.046	3.215	6.261	38,8	61,2	100,0						
43	GRICIGNANO DI AVERSA	1.222	284	1.506	1.109	2.148	3.257	2.331	2.432	4.763	31,6	68,4	100,0						
44	LETINC	251	160	411	223	319	542	474	479	953	43,1	56,9	100,0						
45	LIBEBI	341	291	632	301	388	689	642	679	1.321	47,8	52,2	100,0						
46	LUSCIANO	2.093	502	2.595	2.449	4.072	6.521	4.542	4.574	9.116	28,5	71,5	100,0						
47	MACERATA CAMPANIA	1.737	783	2.520	1.795	2.797	4.592	3.532	3.580	7.112	35,4	64,6	100,0						
48	MADDALONI	7.416	2.917	10.333	8.329	13.367	21.696	15.745	16.284	32.029	32,3	67,7	100,0						
49	MARCIANISE	6.898	2.375	9.273	7.549	11.609	19.158	14.447	13.984	28.431	32,6	67,4	100,0						
50	MARZANO APPIO	789	544	1.333	822	1.117	1.939	1.611	1.661	3.272	40,7	59,3	100,0						
51	MIGNANO MONTE LUNGO	698	433	1.131	811	1.171	1.982	1.509	1.604	3.113	36,3	63,7	100,0						
52	MONDAGONE	5.175	2.327	7.502	4.769	7.529	12.298	9.944	9.856	19.800	37,9	62,1	100,0						
53	ORTA DI ATELLA	2.068	377	2.445	2.211	4.014	6.225	4.279	4.391	8.670	28,2	71,8	100,0						
54	PARETE	1.732	721	2.453	1.656	2.753	4.409	3.388	3.474	6.862	35,7	64,3	100,0						
55	PASTORANO	587	293	880	535	919	1.454	1.122	1.212	2.334	37,7	62,3	100,0						
56	PIANA DI CAIAZZO	657	373	1.030	588	959	1.547	1.245	1.332	2.577	40,0	60,0	100,0						
57	PIEDIMONTE MATESE	2.391	1.227	3.618	2.412	4.068	6.480	4.803	5.295	10.098	35,8	64,2	100,0						
58	PIETRAMELARA	962	612	1.574	910	1.367	2.277	1.872	1.979	3.851	40,9	59,1	100,0						
59	PIETRAVAIRANO	772	502	1.274	728	1.052	1.780	1.500	1.554	3.054	41,7	58,3	100,0						
60	PIGNATARO MAGGIORE	1.281	807	2.088	1.353	2.096	3.449	2.634	2.903	5.537	37,7	62,3	100,0						
61	PONTELATONE	471	300	771	388	638	1.026	859	938	1.797	42,9	57,1	100,0						
62	PORTICO DI CASERTA	1.108	627	1.735	1.137	1.570	2.707	2.245	2.197	4.442	39,1	60,9	100,0						
63	PRATA SANNITA	481	295	776	447	582	1.029	928	877	1.805	43,0	57,0	100,0						
64	PRATELLA	515	356	871	476	651	1.127	991	1.007	1.998	43,6	56,4	100,0						
65	PRESENZANO	393	286	679	460	572	1.032	853	858	1.711	39,7	60,3	100,0						
66	RAVISCANINA	396	280	676	350	470	820	746	750	1.496	45,2	54,8	100,0						
67	RECALE	1.067	207	1.274	1.094	1.980	3.074	2.161	2.187	4.348	29,3	70,7	100,0						
68	RIARDO	494	308	802	520	737	1.257	1.014	1.045	2.059	39,0	61,0	100,0						
69	ROCCA D'EVANDRO	866	689	1.555	919	1.103	2.022	1.785	1.792	3.577	43,5	56,5	100,0						
70	ROCCANONFINA	940	630	1.570	999	1.479	2.478	1.939	2.109	4.048	38,8	61,2	100,0						
71	ROCCAROMANA	220	188	408	248	395	643	468	583	1.051	38,8	61,2	100,0						
72	ROCCHETTA E CROCE	160	121	281	120	180	300	280	301	581	48,4	51,6	100,0						
73	RUVIANO	527	374	901	556	716	1.274	1.085	1.090	2.175	41,4	58,6	100,0						
74	SAN CIPRIANO D'AVERSA	3.881	732	4.613	4.430	7.437	11.867	8.311	8.169	16.480	28,0	72,0	100,0						
75	SAN FELICE A CANCELLO	3.356	1.468	4.824	3.645	5.485	9.130	7.001	6.953	13.954	34,6	65,4	100,0						
76	SAN GREGORIO MATESE	345	227	572	329	435	764	674	662	1.336	42,8	57,2	100,0						
77	SAN MARCELLINO	1.842	244	2.086	2.185	3.698	5.883	4.027	3.942	7.969	26,2	73,8	100,0						
78	SAN NICOLA LA STRADA	1.990	405	2.395	2.015	3.650	5.665	4.005	4.055	8.060	29,7	70,3	100,0						
79	SAN PIETRO INFINE	224	145	369	304	406	710	528	551	1.079									

## Segue Tav. 2 — Popolazione residente attiva e non attiva per sesso e comune

Codice dei Comuni	C O M U N I	C I F R E A S S O L U T E									P E R C E N T U A L I			
		Popolazione attiva			Popolazione non attiva			Totale			Popo- lazio- ne at- tiva	Popo- lazio- ne non at- tiva	Totale	
		M	F	MF	M	F	MF	M	F	MF				
	<b>SEGUE CASERTA</b>													
82	SANTA MARIA A VICO	2.036	736	2.772	2.297	3.669	5.966	4.333	4.405	8.738	31,7	68,3	100,0	
83	SANTA MARIA CAPUA VETERE	7.225	3.186	10.411	7.546	13.123	20.669	14.771	16.309	31.080	33,5	66,5	100,0	
84	SANTA MARIA LA FOSSA	654	347	1.001	712	1.116	1.828	1.366	1.463	2.829	35,4	64,6	100,0	
85	SAN TAMMARO	544	215	759	520	893	1.413	1.064	1.108	2.477	34,9	65,1	100,0	
86	SANT'ANGELO D'ALIFE	607	533	1.140	566	732	1.298	1.173	1.265	2.472	46,8	53,2	100,0	
87	SANT'ARPINO	1.596	220	1.816	1.732	3.141	4.873	3.328	3.361	6.689	27,1	72,9	100,0	
88	SESSA AURUNCA	7.067	3.909	10.976	6.753	10.400	17.153	13.820	14.309	28.129	39,0	61,0	100,0	
89	SPARANISE	1.463	840	2.303	1.541	2.443	3.984	3.004	3.283	6.287	36,6	63,4	100,0	
90	SUCCIVO	1.143	228	1.371	1.287	2.296	3.583	2.430	2.524	4.954	27,7	72,3	100,0	
91	TEANO	3.535	2.208	5.743	3.600	5.038	8.638	7.135	7.246	14.381	39,9	60,1	100,0	
92	TEVEROLA	1.392	282	1.674	1.453	2.636	4.089	2.845	2.918	5.763	29,0	71,0	100,0	
93	TORA E PICCILLI	350	237	587	356	497	853	706	734	1.440	40,8	59,2	100,0	
94	TRENTOLA-DUCENTA	2.318	729	3.047	2.820	4.473	7.293	5.138	5.202	10.340	29,5	70,5	100,0	
95	VALRANO PATENORA	1.293	708	2.001	1.169	1.772	2.941	2.462	2.480	4.942	40,5	59,5	100,0	
96	VALLE AGRICOLA	379	246	625	366	494	860	745	740	1.485	42,1	57,9	100,0	
97	VALLE DI MADDALONI	493	274	767	597	829	1.426	1.090	1.103	2.193	35,0	65,0	100,0	
98	VILLA DI BRIANO	1.061	205	1.266	1.299	2.039	3.338	2.360	2.244	4.604	27,5	72,5	100,0	
99	VILLA LITERNO	1.913	499	2.412	2.001	3.264	5.265	3.914	3.763	7.677	31,4	68,6	100,0	
100	VITULAZIO	895	553	1.448	889	1.417	2.306	1.784	1.970	3.754	38,6	61,4	100,0	
	<b>TOTALE PROVINCIA</b>	<b>161.903</b>	<b>66.996</b>	<b>228.899</b>	<b>172.032</b>	<b>277.028</b>	<b>449.060</b>	<b>333.935</b>	<b>344.024</b>	<b>677.959</b>	<b>33,8</b>	<b>66,2</b>	<b>100,0</b>	
	<b>BENEVENTO</b>													
1	AIROLA	1.378	711	2.089	1.674	2.569	4.243	3.052	3.280	6.332	33,0	67,0	100,0	
2	AMOROSI	670	390	1.060	607	959	1.566	1.277	1.349	2.626	40,4	59,6	100,0	
3	APICE	1.441	962	2.403	1.563	1.934	3.497	3.004	2.896	5.900	40,7	59,3	100,0	
4	APOLLONIA	545	261	806	721	960	1.681	1.266	1.221	2.487	32,4	67,6	100,0	
5	ARPAIA	384	155	539	430	689	1.119	814	844	1.658	32,5	67,5	100,0	
6	ARPAISE	220	92	312	253	415	668	473	507	980	31,8	68,2	100,0	
7	BASILICE	1.010	648	1.658	723	1.057	1.780	1.733	1.705	3.438	48,2	51,8	100,0	
8	BENEVENTO	13.409	5.126	18.535	15.333	25.141	40.474	28.742	30.267	59.009	31,4	68,6	100,0	
9	BONEA	338	157	495	409	628	1.037	747	785	1.532	32,3	67,7	100,0	
10	BUCCIANO	328	154	482	444	599	1.043	772	753	1.525	31,6	68,4	100,0	
11	BUONALBERGO	594	395	989	490	748	1.238	1.184	1.143	2.227	44,4	55,6	100,0	
12	CALVI	681	450	1.131	642	839	1.481	1.323	1.289	2.612	43,3	56,7	100,0	
13	CAMPOLATTARO	314	185	499	293	427	720	607	612	1.219	40,9	59,1	100,0	
14	CAMPOLI DEL MONTE TABURNO	427	285	712	385	537	922	812	822	1.634	43,6	56,4	100,0	
15	CASALDUNI	381	218	599	419	642	1.061	800	860	1.660	36,1	63,9	100,0	
16	CASTELFRANCO IN MISCANO	383	211	594	335	530	865	718	741	1.459	40,7	59,3	100,0	
17	CASTELPAGANO	604	478	1.082	503	669	1.172	1.107	1.147	2.254	48,0	52,0	100,0	
18	CASTELPOTO	410	293	703	468	631	1.099	878	924	1.802	39,0	61,0	100,0	
19	CASTELVENERE	559	398	957	538	728	1.266	1.097	1.126	2.223	43,0	57,0	100,0	
20	CASTELVETERE IN VAL FORTORE	800	755	1.555	559	835	1.394	1.359	1.590	2.949	52,7	47,3	100,0	
21	CAUTANO	490	355	845	484	690	1.174	974	1.045	2.019	41,9	58,1	100,0	
22	CEPPALONI	735	321	1.056	913	1.349	2.262	1.648	1.670	3.318	31,8	68,2	100,0	
23	CERRETO SANNITA	1.193	652	1.845	1.079	1.773	2.852	2.272	2.425	4.697	39,3	60,7	100,0	
24	CIRCELLO	955	656	1.611	788	1.023	1.811	1.743	1.679	3.422	47,1	52,9	100,0	
25	COLLE SANNITA	1.080	761	1.841	819	1.245	2.064	1.899	2.006	3.905	47,1	52,9	100,0	
26	CUSANO MUTRI	1.159	379	1.538	1.011	1.776	2.787	2.170	2.155	4.325	35,6	64,4	100,0	
27	DUGENTA	583	394	977	596	848	1.444	1.179	1.242	2.421	40,4	59,6	100,0	
28	DURAZZANO	458	154	612	480	824	1.304	938	978	1.916	31,9	68,1	100,0	
29	FAICCHIO	941	770	1.711	932	1.133	2.065	1.873	1.903	3.776	45,3	54,7	100,0	
30	FOGLIANESE	649	307	956	826	1.240	2.066	1.475	1.547	3.022	31,6	68,4	100,0	
31	FOIANO DI VAL FORTORE	435	227	662	435	650	1.085	870	877	1.747	37,9	62,1	100,0	
32	FORCHIA	219	127	346	255	343	598	474	470	944	36,7	63,3	100,0	
33	FRAGNETO L'ABATE	395	281	676	385	536	921	780	817	1.597	42,3	57,7	100,0	
34	FRAGNETO MONFORTE	501	286	787	524	715	1.239	1.025	1.001	2.026	38,8	61,2	100,0	
35	FRASSO TELESINO	796	534	1.330	868	1.178	2.046	1.664	1.712	3.376	39,4	60,6	100,0	
36	GINESTRA DEGLI SCHIAVONI	250	129	379	204	328	532	454	457	911	41,6	58,4	100,0	
37	GUARDIA SANFRAMONDI	1.513	1.020	2.533	1.407	1.957	3.364	2.920	2.977	5.897	43,0	57,0	100,0	
38	LIMATOLA	760	454	1.214	828	1.108	1.936	1.588	1.562	3.150	38,5	61,5	100,0	
39	MELIZZANO	466	288	754	483	724	1.207	949	1.012	1.961	38,4	61,6	100,0	
40	MCIANO	919	502	1.421	1.097	1.594	2.691	2.016	2.096	4.112	34,6	65,4	100,0	
41	MOLINARA	504	220	724	499	823	1.322	1.003	1.043	2.046	35,4	64,6	100,0	
42	MONTEFALCONE DI VAL FORTORE	640	463	1.103	643	893	1.536	1.283	1.356	2.639	41,8	58,2	100,0	
43	MONTESARCHIO	2.422	1.039	3.461	2.819	4.243	7.062	5.241	5.282	10.523	32,9	67,1	100,0	
44	MORCONE	2.564	1.576	4.140	1.543	2.344	3.887	4.107	3.920	8.027	51,6	48,4	100,0	
45	PADULI	1.115	793	1.908	1.051	1.468	2.519	2.166	2.261	4.427	43,1	56,9	100,0	
46	PAGO VEIANO	719	347	1.066	663	1.088	1.751	1.382	1.435	2.817	37,8	62,2	100,0	
47	PANNARANO	458	268	726	680	856	1.536	1.138	1.124	2.262	32,1	67,9	100,0	
48	PAOLISI	335	171	506	459	662	1.121	794	833	1.627	31,1	68,9	100,0	
49	PAUPISI	533	139	672	449	827	1.276	982	966	1.948	34,5	65,5	100,0	
50	PESCO SANNITA	631	439	1.070	643	835	1.478	1.274	1.274	2.548	42,0	58,0	100,0	
51	PIETRAROJA	201	163	364	198	285	483	399	448	847	43,0	57,0	100,0	
52	PIETRELCINA	692	431	1.123	850	1.166	2.016	1.542	1.597	3.139	35,8	64,2	100,0	
53	PONTE	545	208	753	654	1.034	1.688	1.199	1.242	2.441	30,8	69,2	100,0	
54	PONTELANDOLFO	1.289	560	1.849	820	1.610	2.430	2.109	2.170	4.279	43,2	56,8	100,0	
55	PUGLIANELLO	317	210	527	267	355	622	584	565	1.149	45,9	54,1	100,0	
56	REINO	397	326	723	340	434	774	737	760	1.497	48,3	51,7	100,0	
57	SAN BARTOLOMEO IN GALDO	1.807	1.268	3.075	1.683	2.223	3.906	3.490	3.491	6.981	44,0	56,0	100,0	

## Segue TAV. 2 — Popolazione residente attiva e non attiva per sesso e comune

Codice dei Comuni	C O M U N I	C I F R E A S S O L U T E									P E R C E N T U A L I						
		Popolazione attiva			Popolazione non attiva			Totale			Popolazione attiva	Popolazione non attiva	Totale				
		M	F	MF	M	F	MF	M	F	MF							
	SEGUE BENEVENTO																
58	SAN GIORGIO DEL SANNIO	1.133	578	1.711	1.333	2.013	3.346	2.466	2.591	5.057	33,8	66,2	100,0				
59	SAN GIORGIO LA MOLARA	996	623	1.619	998	1.356	2.354	1.994	1.979	3.973	40,8	59,2	100,0				
60	SAN LEUCIO DEL SANNIO	733	390	1.123	828	1.161	1.989	1.561	1.551	3.112	36,1	63,9	100,0				
61	SAN LORENZEILC	435	300	735	556	706	1.262	991	1.006	1.997	36,8	63,2	100,0				
62	SAN LORENZO MAGGIORE	578	332	910	616	885	1.501	1.194	1.217	2.411	37,7	62,3	100,0				
63	SAN LUPO	276	170	446	295	416	711	571	566	1.157	38,5	61,5	100,0				
64	SAN MARCO DEI CAVOTI	953	658	1.611	986	1.334	2.320	1.939	1.992	3.931	41,0	59,0	100,0				
65	SAN MARTINO SANNITA	253	80	333	341	521	862	594	601	1.195	27,9	72,1	100,0				
66	SAN NAZZARO	147	83	230	185	245	430	332	328	660	34,8	65,2	100,0				
67	SAN NICOLA MANFREDI	737	358	1.095	818	1.165	1.983	1.555	1.523	3.078	35,6	64,4	100,0				
68	SAN SALVATORE TELESINO	758	387	1.145	807	1.216	2.023	1.565	1.603	3.168	36,1	63,9	100,0				
69	SANTA CROCE DEL SANNIO	295	230	525	311	481	792	606	711	1.317	39,9	60,1	100,0				
70	SANT'AGATA DE' GOTI	2.841	1.638	4.479	2.664	3.915	6.579	5.505	5.553	11.058	40,5	59,5	100,0				
71	SANT'ANGELO A CUPELLO	712	311	1.023	1.032	1.463	2.495	1.744	1.774	3.518	29,1	70,9	100,0				
72	SASSINORO	272	124	396	255	399	654	527	523	1.050	37,7	62,3	100,0				
73	SOLOPACA	1.000	571	1.571	1.213	1.844	3.057	2.213	2.415	4.628	33,9	66,1	100,0				
74	TELESE	838	416	1.254	1.006	1.476	2.482	1.844	1.892	3.736	33,6	66,4	100,0				
75	TOCCO CAUDIO	423	224	647	449	673	1.122	872	897	1.769	36,6	63,4	100,0				
76	TORRECUSO	861	606	1.467	766	1.077	1.843	1.627	1.683	3.310	44,3	55,7	100,0				
77	VITULANO	674	370	1.044	840	1.225	2.065	1.514	1.595	3.109	33,6	66,4	100,0				
	TOTALE PROVINCIA	69.457	37.991	107.448	71.763	107.288	179.051	141.220	145.279	286.499	37,5	62,5	100,0				
	NAPOLI																
1	ACERRA	7.509	2.620	10.129	7.884	12.829	20.713	15.393	15.449	30.842	32,8	67,2	100,0				
2	AFRAGOLA	12.174	1.087	13.261	13.387	24.121	37.508	25.561	25.208	50.769	26,1	73,9	100,0				
3	AGEROLA	1.790	909	2.699	1.837	2.656	4.493	3.627	3.565	7.192	37,5	62,5	100,0				
4	ANACAPRI	1.180	180	1.360	932	1.947	2.879	2.112	2.127	4.239	32,1	67,9	100,0				
5	ARZANO	5.743	1.038	6.781	6.211	11.043	17.254	11.954	12.081	24.035	28,2	71,8	100,0				
6	BACOLI	5.324	701	6.025	5.132	9.592	14.724	10.456	10.293	20.749	29,0	71,0	100,0				
7	BARANO D'ISCHIA	1.585	426	2.011	1.331	2.484	3.815	2.916	2.910	5.826	34,5	65,5	100,0				
8	BOSCOREALE	4.699	1.580	6.279	4.639	7.823	12.462	9.338	9.403	18.741	33,5	66,5	100,0				
9	BOSCOTRECASE	4.887	767	5.654	5.068	9.413	14.481	9.955	10.180	20.135	28,1	71,9	100,0				
10	BRUSCIANO	2.013	723	2.736	2.259	3.617	5.876	4.272	4.340	8.612	31,8	68,2	100,0				
11	CAIVANO	6.514	714	7.228	7.225	13.004	20.229	13.739	13.718	27.457	26,3	73,7	100,0				
12	CALVIZZANO	1.355	340	1.695	1.342	2.324	3.666	2.697	2.664	5.361	31,6	68,4	100,0				
13	CAMPESANO	973	292	1.265	1.006	1.736	2.742	1.979	2.028	4.007	31,6	68,4	100,0				
14	CAPRI	2.091	505	2.596	1.667	3.460	5.127	3.758	3.965	7.723	33,6	66,4	100,0				
15	CARBONARA DI NOLA	384	299	683	421	530	951	805	829	1.634	41,8	58,2	100,0				
16	CARDUO	2.882	555	3.437	3.342	5.615	8.957	6.224	6.170	12.394	27,7	72,3	100,0				
17	CASALNUOVO DI NAPOLI	4.357	937	5.294	4.418	8.009	12.427	8.775	8.946	17.721	29,9	70,1	100,0				
18	CASAMARCIANO	555	245	800	543	873	1.416	1.098	1.118	2.216	36,1	63,9	100,0				
19	CASAMICCIOLA TERME	1.324	317	1.641	1.326	2.432	3.758	2.650	2.749	5.399	30,4	69,6	100,0				
20	CASANDRINO	1.491	269	1.760	1.672	2.882	4.554	3.163	3.151	6.314	27,9	72,1	100,0				
21	CASAVATORE	3.083	591	3.674	3.489	6.129	9.618	6.572	6.720	13.292	26,3	73,7	100,0				
22	CASOLA DI NAPOLI	774	297	1.071	724	1.261	1.985	1.498	1.558	3.056	35,0	65,0	100,0				
23	CASORIA	13.309	2.263	15.572	13.860	25.353	39.213	27.169	27.616	54.785	28,4	71,6	100,0				
24	CASTELLAMMARE DI STABIA	16.391	3.075	19.466	17.243	31.920	49.163	33.634	34.995	68.629	28,4	71,6	100,0				
25	CASTELLO DI CISTERNA	774	141	915	743	1.270	2.013	1.517	1.411	2.928	31,3	68,7	100,0				
26	CERCGLIA	3.537	1.076	4.613	3.610	6.252	9.862	7.147	7.328	14.475	31,9	68,1	100,0				
27	CICCIANO	2.234	1.061	3.295	2.377	3.595	5.972	4.611	4.656	9.267	35,6	64,4	100,0				
28	CIMITILE	1.218	482	1.700	1.260	2.141	3.401	2.478	2.623	5.101	33,3	66,7	100,0				
29	COMIZIANO	384	192	576	350	597	947	734	789	1.523	37,8	62,2	100,0				
30	CRISPANO	1.119	140	1.259	1.069	1.996	3.065	2.188	2.136	4.324	29,1	70,9	100,0				
31	ERCCIANO	13.164	1.936	15.100	12.886	24.382	37.268	26.050	26.318	52.368	28,8	71,2	100,0				
32	FRATTAMAGGIORE	2.090	660	2.750	2.047	3.345	5.392	4.137	4.005	8.142	33,8	66,2	100,0				
33	FRATTAMINORE	8.086	1.950	10.036	8.922	15.878	24.800	17.008	17.828	34.836	28,8	71,2	100,0				
34	GIUGLIANO IN CAMPANIA	2.203	397	2.600	2.661	4.458	7.119	4.864	4.855	9.719	26,8	73,2	100,0				
35	GRAGNANO	8.780	2.855	11.635	8.920	15.202	24.122	17.700	18.057	35.757	32,5	67,5	100,0				
36	GRUNO NEVANO	5.995	1.649	7.644	6.729	11.142	17.871	12.724	12.791	25.515	30,0	70,0	100,0				
37	ISCHIA	3.390	792	4.182	4.003	7.061	11.064	7.393	7.853	15.246	27,4	72,6	100,0				
38	LACCC AMENO	3.673	803	4.476	3.472	6.391	9.863	7.145	7.194	14.339	31,2	68,8	100,0				
39	LETTERE	762	184	946	758	1.351	2.109	1.520	1.535	3.055	31,0	69,0	100,0				
40	LIVIERI	1.067	429	1.496	1.128	1.777	2.905	2.195	2.206	4.401	34,0	66,0	100,0				
41	MARANO DI NAPOLI	342	178	520	401	617	1.018	743	795	1.538	33,8	66,2	100,0				
42	MARIGLIANELLA	7.455	1.668	9.123	7.480	13.704	21.184	14.935	15.372	30.307	30,1	69,9	100,0				
43	MARIGLIANO	952	228	1.180	1.064	1.844	2.908	2.016	2.072	4.088	28,9	71,1	100,0				
44	MARIGLIANO	5.065	1.790	6.855	5.303	8.980	14.283	10.368	10.770	21.138	32,4	67,6	100,0				
45	MASSA LUBRENSE	2.635	1.137	3.772	2.087	3.762	5.849	4.722	4.899	9.621	39,2	60,8	100,0				
46	MELITO DI NAPOLI	2.513	464	2.977	2.481	4.632	7.113	4.594	5.096	10.090	29,5	70,5	100,0				
47	META	1.607	414	2.021	1.689	3.237	4.926	3.296	3.651	6.947	29,1	70,9	100,0				
48	MONTICELLI	2.901	250	3.151	2.667	5.322	7.989	5.568	5.572	11.140	28,3	71,7	100,0				
49	MUGNANO DI NAPOLI	4.017	677	4.694	4.096	7.575	11.671	8.113	8.252	16.365	28,7	71,3	100,0				
50	NAPOLI	293.091	68.893	361.984	298.025	566.585	864.610	591.116	635.478	1.226.594	29,5	70,5	100,0				
51	NOLA	6.151	2.293	8.444	6.704	10.933	17.637	12.855	13.226	26.081	32,4	67,6	100,0				
52	OTTAVIANO	4.294	1.334	5.628	4.830	7.805	12.635	9.124	9.139	18.263	30,8	69,2	100,0				
53	PALMA CAMPANIA	3.026	1.483	4.509	3.211	4.843	8.054	6.237	6.326	12.563	35,9	64,1	100,0				
54	PIANO DI SCERENTO	2.296	760	3.056	2.340	4.187	6.527	4.636	4.947	9.583	31,9	68,1	100,0				
55	PINONTE	949	515	1.464	1.069	1.481	2.550	2.018	1.996	4.014	36,5	63,5	100,0				
56	PCGGICMARINO	3.071	1.499	4.570	3.111	4.797	7.908	6.182	6.296	12.478	36,6	63,4	100,0				

## Segue Tav. 2 — Popolazione residente attiva e non attiva per sesso e comune

Codice dei Comuni	C O M U N I	C I F R E A S S O L U T E									P E R C E N T U A L I						
		Popolazione attiva			Popolazione non attiva			Totale			Popo- lazio- ne at- tiva	Popo- lazio- ne non at- tiva	Totale				
		M	F	MF	M	F	MF	M	F	MF							
	SEGUE NAPOLI																
56	POLLENA TROCCHIA	1.613	522	2.135	1.555	2.793	4.348	3.168	3.315	6.483	32,9	67,1	100,0				
57	POMIGLIANO D'ARCO	7.432	1.651	9.083	7.583	13.391	20.974	15.015	15.042	30.057	30,2	69,8	100,0				
58	POMPEI	5.188	1.621	6.809	5.430	9.308	14.738	10.618	10.929	21.547	31,6	68,4	100,0				
59	PORTICI	17.825	3.508	21.333	18.817	35.747	54.564	36.642	39.255	75.897	28,1	71,9	100,0				
60	PCZZUCOLI	15.204	2.238	17.442	14.637	27.734	42.371	29.841	29.972	59.813	29,2	70,8	100,0				
61	PROCIDIA	2.520	364	2.884	2.519	4.612	7.131	5.039	4.976	10.015	28,8	71,2	100,0				
62	QUALIANO	2.377	1.120	3.497	2.417	3.683	6.100	4.794	4.803	9.597	36,4	63,6	100,0				
63	QUARICI	2.080	528	2.608	2.051	3.636	5.687	4.131	4.164	8.295	31,4	68,6	100,0				
65	ROCCARAINOLA	1.094	346	1.440	1.195	2.032	3.227	2.289	2.378	4.667	30,9	69,1	100,0				
66	SAN GENNARO VESUVIANO	1.463	745	2.208	1.743	2.503	4.246	3.206	3.248	6.454	34,2	65,8	100,0				
67	SAN GIORGIO A CREMANO	10.752	1.848	12.600	11.457	21.578	33.035	22.209	23.426	45.635	27,6	72,4	100,0				
68	SAN GIUSEPPE VESUVIANO	5.454	1.160	6.614	5.669	10.059	15.728	11.123	11.219	22.342	29,6	70,4	100,0				
69	SAN GIUSEPPE BEL SITE	696	262	958	739	1.308	2.047	1.435	1.570	3.005	31,9	68,1	100,0				
70	SAN SEBASTIANO AL VESUVIO	1.330	364	1.694	1.362	2.296	3.658	2.660	2.660	5.352	31,7	68,3	100,0				
71	SANT'AGNELLO	1.736	520	2.256	1.772	3.213	4.985	3.508	3.733	7.241	31,2	68,8	100,0				
72	SANT'ANASTASIA	4.650	989	5.639	4.913	8.826	13.739	9.563	9.815	19.378	29,1	70,9	100,0				
73	SANT'ANTIMO	4.907	898	5.805	5.661	10.001	15.662	10.568	10.899	21.467	27,0	73,0	100,0				
74	SANT'ANTONIC ABATE	2.910	1.257	4.167	3.035	4.724	7.759	5.945	5.981	11.926	34,9	65,1	100,0				
75	SAN VITALIANO	678	259	937	711	1.215	1.926	1.389	1.474	2.863	32,7	67,3	100,0				
76	SAVIANO	2.526	1.289	3.815	2.618	4.119	6.737	5.144	5.408	10.552	36,2	63,8	100,0				
77	SCISCIANO	827	452	1.279	940	1.395	2.335	1.767	1.847	3.614	35,4	64,6	100,0				
78	SERRARA FONTANA	631	181	812	559	994	1.553	1.190	1.175	2.365	34,3	65,7	100,0				
79	SCMMA VESUVIANA	4.992	1.056	6.048	4.896	9.029	13.925	9.888	10.085	19.973	30,3	69,7	100,0				
80	SORRENTO	3.797	1.087	4.884	3.486	6.670	10.156	7.283	7.757	15.040	32,5	67,5	100,0				
81	STRIANO	1.237	843	2.080	1.228	1.666	2.894	2.465	2.509	4.974	41,8	58,2	100,0				
82	TERZIGNO	2.646	800	3.446	2.840	4.661	7.501	5.486	5.461	10.947	31,5	68,5	100,0				
83	TORRE ANNUNZIATA	13.506	2.143	15.649	14.742	27.165	41.907	28.248	29.308	57.556	27,2	72,8	100,0				
84	TORRE DEL GRECO	23.242	2.975	26.217	22.123	43.336	65.459	45.365	46.311	91.676	28,6	71,4	100,0				
85	TUFINO	657	300	957	752	1.099	1.851	1.399	1.399	2.808	34,1	65,9	100,0				
86	VICO EQUENSE	3.950	1.497	5.447	3.890	6.529	10.419	7.840	8.026	15.866	34,3	65,7	100,0				
87	VILLABICCA	2.112	635	2.747	2.243	3.855	6.098	4.355	4.490	8.845	31,1	68,9	100,0				
88	VISCIANO	971	365	1.336	1.015	1.526	2.541	1.986	1.891	3.877	34,5	65,5	100,0				
89	VOLLA	1.783	779	2.562	1.753	2.553	4.306	3.536	3.332	6.868	37,3	62,7	100,0				
	TOTALE PROVINCIA	654.014	153.662	807.676	670.802	1.231.451	1.902.253	1.324.816	1.385.113	2.709.929	29,8	70,2	100,0				
	AVELLINO																
1	AIELLO DEL SABATO	593	309	902	605	863	1.468	1.198	1.172	2.370	38,1	61,9	100,0				
2	ALTAVILLA IRPINA	1.283	344	1.627	1.539	2.569	4.108	2.822	2.913	5.735	28,4	71,6	100,0				
3	ANDRETTA	851	680	1.531	713	909	1.622	1.564	1.589	3.153	48,6	51,4	100,0				
4	AQUILICIA	862	541	1.403	739	947	1.686	1.601	1.488	3.089	45,4	54,6	100,0				
5	ARIANO IRPINO	6.291	2.820	9.111	5.097	8.453	13.550	11.388	11.273	22.661	40,2	59,8	100,0				
6	ATRIPALDA	1.889	635	2.524	2.040	3.472	5.512	3.529	4.107	8.036	31,4	68,6	100,0				
7	AVELLA	1.297	400	1.697	1.394	2.341	3.735	2.691	2.741	5.432	31,2	68,8	100,0				
8	AVELLINO	12.104	4.644	16.748	13.144	22.490	35.634	25.248	27.134	52.382	32,0	68,0	100,0				
9	BAGNOLI IRPINO	1.064	262	1.326	903	1.791	2.694	1.967	2.053	4.020	33,0	67,0	100,0				
10	BAIANO	1.131	357	1.488	1.176	2.049	3.225	2.406	2.406	4.713	31,6	68,4	100,0				
11	BISACCIA	1.806	833	2.639	1.376	2.216	3.592	3.182	3.049	6.231	42,4	57,6	100,0				
12	BONITO	718	497	1.215	662	980	1.642	1.380	1.477	2.857	42,5	57,5	100,0				
13	CAIRANO	286	215	501	177	281	458	463	496	959	52,2	47,8	100,0				
14	CALABRITTO	883	569	1.452	831	1.212	2.043	1.714	1.781	3.495	41,5	58,5	100,0				
15	CALITRI	1.885	1.167	3.052	1.709	2.497	4.206	3.594	3.664	7.258	42,1	57,9	100,0				
16	CANDIDA	254	113	367	251	381	632	505	494	999	36,7	63,3	100,0				
17	CAPOSELE	1.163	676	1.839	901	1.445	2.346	2.064	2.121	4.185	43,9	56,1	100,0				
18	CAPRIGLIA IRPINA	452	237	689	548	732	1.280	1.000	969	1.969	35,0	65,0	100,0				
19	CARIFE	580	321	901	585	834	1.419	1.165	1.155	2.320	38,8	61,2	100,0				
20	CASALBORE	571	367	938	538	737	1.275	1.109	1.104	2.213	42,4	57,6	100,0				
21	CASSANO IRPINO	327	119	446	258	461	719	585	580	1.165	38,3	61,7	100,0				
22	CASTEL BARONIA	360	182	542	343	516	859	703	698	1.401	38,7	61,3	100,0				
23	CASTELFRANCI	752	455	1.207	572	902	1.474	1.324	1.357	2.681	45,0	55,0	100,0				
24	CASTELVETERE SUL CALICE	493	241	734	459	781	1.240	952	1.022	1.974	37,2	62,8	100,0				
25	CERVINARA	2.411	1.380	3.791	2.671	3.618	6.289	5.082	4.998	10.080	37,6	62,4	100,0				
26	CESINALI	338	122	460	321	543	864	659	665	1.324	34,7	65,3	100,0				
27	CHIANCHE	226	91	317	235	386	621	461	477	938	33,8	66,2	100,0				
28	CHIUSANO DI SAN DOMENICO	661	322	983	554	928	1.482	1.215	1.250	2.465	39,9	60,1	100,0				
29	CONTRADA	558	184	742	597	1.048	1.645	1.155	1.232	2.387	31,1	68,9	100,0				
30	CONZA DELLA CAMPANIA	584	446	1.030	533	707	1.240	1.117	1.153	2.270	45,4	54,6	100,0				
31	DCMICELLA	371	255	626	389	551	940	760	806	1.566	40,0	60,0	100,0				
32	FLUMERI	829	409	1.238	664	1.018	1.682	1.493	1.427	2.920	42,4	57,6	100,0				
33	FONTANAROSA	1.091	551	1.642	1.029	1.621	2.650	2.120	2.172	4.292	38,3	61,7	100,0				
34	FCRINC	973	253	1.226	1.055	1.965	3.020	2.028	2.218	4.246	28,9	71,1	100,0				
35	FRIGENTO	1.056	631	1.687	1.090	1.512	2.602	2.146	2.143	4.289	39,3	60,7	100,0				
36	GESUALDO	1.075	677	1.752	1.037	1.487	2.524	2.112	2.164	4.276	41,0	59,0	100,0				
37	GRECI	427	333	760	376	534	910	803	867	1.670	45,5	54,5	100,0				
38	GROTTAMINARIA	2.020	560	2.580	1.684	3.083	4.767	3.704	3.643	7.347	35,1	64,9	100,0				
39	GROTTICELLA	385	129	514	341	566	907	726	655	1.421	36,2	63,8	100,0				
40	GUARDIA LOMBARDI	1.042	693	1.735	680	1.024	1.704	1.722	1.717	3.439	50,5	49,5	100,0				
41	LACEDONIA	937	570	1.507	1.005	1.402	2.407	1.942	1.972	3.914	38,5	61,5	100,0				
42	LAFIC	559	338	897	503	733	1.236	1.062	1.071	2.133	42,1	57,9	100,0				
43	LAURO	767	419	1.186	788	1.278	2.066	1.555	1.697	3.252	36,5	63,5	100,0				

## Segue Tav. 2 - Popolazione residente attiva e non attiva per sesso e comune

ARCHIV 19

Codice dei Comuni	C O M U N I	C I F R E A S S O L U T E									P E R C E N T U A L I					
		Popolazione attiva			Popolazione non attiva			Totale			Popolazione attiva	Popolazione non attiva	Totale			
		M	F	MF	M	F	MF	M	F	MF						
	SEGUE AVELLINO															
44	LIONI	1.527	851	2.378	1.329	2.113	3.442	2.856	2.964	5.820	40,9	59,1	100,0			
45	LUOGOSANO	350	136	486	475	651	1.126	825	787	1.612	30,1	69,9	100,0			
46	MANOCALZATI	608	289	897	658	966	1.624	1.266	1.255	2.521	35,6	64,4	100,0			
47	MARZANO DI NOLA	334	179	513	340	565	905	674	744	1.418	36,2	63,8	100,0			
48	MELITO IRPINO	561	324	885	423	690	1.113	984	1.014	1.998	44,3	55,7	100,0			
49	HERCOGLIANO	1.107	458	1.565	1.056	1.831	2.887	2.163	2.289	4.452	35,2	64,8	100,0			
50	MIRABELLA ECLANO	2.471	1.057	3.528	1.922	3.249	5.171	4.393	4.306	8.699	40,6	59,4	100,0			
51	MONTAGUTO	256	169	425	215	367	582	471	536	1.007	42,2	57,8	100,0			
52	MONTECALVO IREINO	1.456	905	2.361	1.193	1.802	2.995	2.649	2.707	5.356	44,1	55,9	100,0			
53	MONTEFALCIONE	1.063	373	1.436	925	1.667	2.592	1.988	2.040	4.028	35,7	64,3	100,0			
54	MONTEPORTE IRPINO	887	313	1.200	958	1.568	2.526	1.845	1.881	3.726	32,2	67,8	100,0			
55	MONTEPREDANE	543	265	808	541	790	1.331	1.084	1.055	2.139	37,8	62,2	100,0			
56	MONTEPUSCO	564	220	784	489	735	1.224	1.053	955	2.008	39,0	61,0	100,0			
57	MONTELLA	2.237	709	2.946	2.140	3.465	5.605	4.377	4.174	8.551	34,5	65,5	100,0			
58	MONTEMARANO	975	649	1.624	877	1.327	2.204	1.976	1.852	3.828	42,4	57,6	100,0			
59	MONTEHIETICO	1.193	635	1.828	1.084	1.653	2.737	2.277	2.288	4.565	40,0	60,0	100,0			
60	MONTEVERDE	364	192	556	382	599	981	746	791	1.537	36,2	63,8	100,0			
61	MONTICRO INFERIORE	1.874	781	2.655	1.874	3.140	5.014	3.748	3.921	7.669	34,6	65,4	100,0			
62	MONTICRO SUPERIORE	1.295	625	1.920	1.396	2.106	3.502	2.691	2.731	5.422	35,4	64,6	100,0			
63	MORRA DE SANCIIS	713	501	1.214	492	691	1.183	1.205	1.192	2.397	50,6	49,4	100,0			
64	MOSCHIANO	331	178	509	387	549	936	718	727	1.445	35,2	64,8	100,0			
65	HUGLIANO DEL CARDINALE	1.027	491	1.518	1.249	1.840	3.089	2.276	2.331	4.607	32,9	67,1	100,0			
66	MUSCO	1.384	241	1.625	1.138	2.376	3.514	2.522	2.617	5.139	31,6	68,4	100,0			
67	OSPEDALETTO D'ALEINCLC	416	136	552	410	688	1.098	826	824	1.650	33,5	66,5	100,0			
68	PAGO DEL VALLO DI LAURO	330	238	568	339	471	810	669	709	1.378	41,2	58,8	100,0			
69	PAROLISE	168	46	214	139	270	409	307	316	623	34,3	65,7	100,0			
70	PATERNOPOLI	857	462	1.319	683	1.148	1.831	1.540	1.610	3.150	41,9	58,1	100,0			
71	PETRUBO IRPINO	148	61	209	159	263	422	307	324	631	33,1	66,9	100,0			
72	PIETRADEFUSI	804	311	1.115	757	1.238	1.995	1.561	1.549	3.110	35,9	64,1	100,0			
73	PIETRASTORNINA	445	135	580	587	938	1.525	1.032	1.073	2.105	27,6	72,4	100,0			
74	PRATA DI PRINCIPATO ULTRA	768	289	1.057	764	1.286	2.050	1.532	1.575	3.107	34,0	66,0	100,0			
75	PRATOLA SERBA	795	273	1.068	824	1.358	2.182	1.619	1.631	3.250	32,9	67,1	100,0			
76	QUADRELLE	240	146	386	247	378	625	487	524	1.011	38,2	61,8	100,0			
77	QUINDICI	683	274	957	715	1.121	1.836	1.398	1.395	2.793	34,3	65,7	100,0			
78	ROCCABASCERANA	500	221	721	688	983	1.671	1.188	1.204	2.392	30,1	69,9	100,0			
79	ROCCA SAN FELICE	369	216	585	304	418	722	673	634	1.307	44,8	55,2	100,0			
80	ROTONDI	662	472	1.134	710	942	1.652	1.372	1.414	2.786	40,7	59,3	100,0			
81	SALZA IRPINA	245	93	338	274	393	667	519	486	1.005	33,6	66,4	100,0			
82	SAN MARGO SUL CALCRE	464	194	658	456	725	1.181	920	919	1.839	35,8	64,2	100,0			
83	SAN MARTINO VALLE CAUDINA	1.208	602	1.810	1.131	1.792	2.923	2.339	2.394	4.733	38,2	61,8	100,0			
84	SAN MICHELE DI SERINO	356	106	462	436	735	1.171	792	841	1.633	28,3	71,7	100,0			
85	SAN NICOLA BARONIA	287	155	442	234	377	611	521	532	1.053	42,0	58,0	100,0			
86	SAN POTITO ULTRA	320	124	444	332	535	867	652	659	1.311	33,9	66,1	100,0			
87	SAN SOSSIC BARONIA	682	333	1.015	536	844	1.380	1.218	1.177	2.395	42,4	57,6	100,0			
88	SANTA LUCIA DI SEBINO	300	197	497	287	388	675	587	585	1.172	42,4	57,6	100,0			
89	SANT'ANDREA DI CONZA	501	348	849	518	793	1.311	1.019	1.141	2.160	39,3	60,7	100,0			
90	SANT'ANGELO ALL'ESCA	352	206	558	327	489	816	679	655	1.374	40,6	59,4	100,0			
91	SANT'ANGELO A SCALA	157	79	236	197	291	488	354	370	724	32,6	67,4	100,0			
92	SANT'ANGELO DEI LOMBARDI	1.429	706	2.135	1.172	1.959	3.131	2.601	2.665	5.266	40,5	59,5	100,0			
93	SANTA PAULINA	462	83	545	404	751	1.155	866	834	1.700	32,1	67,9	100,0			
94	SANT'ARCANGELO TRIMONTE	296	196	492	262	360	622	558	556	1.114	44,2	55,8	100,0			
95	SANTO STEFANO DEL SCLE	334	184	518	360	543	903	694	727	1.421	36,5	63,5	100,0			
96	SAVIGNANO IBBINO	509	223	732	445	775	1.220	954	998	1.952	37,5	62,5	100,0			
97	SCAMPITELLA	576	181	757	456	824	1.280	1.032	1.005	2.037	37,2	62,8	100,0			
98	SENERCHIA	361	244	605	282	390	672	643	634	1.277	47,4	52,6	100,0			
99	SERINO	1.588	747	2.335	1.484	2.386	3.870	3.072	3.133	6.205	37,6	62,4	100,0			
100	SIRIGNANO	240	137	377	292	475	767	532	612	1.144	33,0	67,0	100,0			
101	SCIOFRA	2.172	678	2.850	2.055	3.553	5.608	4.227	4.231	8.458	33,7	66,3	100,0			
102	SCREO SERPICO	198	88	286	134	263	397	332	351	683	41,9	58,1	100,0			
103	SPERONE	427	176	603	467	695	1.162	894	871	1.765	34,2	65,8	100,0			
104	STURNO	1.077	529	1.606	898	1.383	2.281	1.975	1.912	3.887	41,3	58,7	100,0			
105	SUNMONTE	368	149	517	347	560	907	715	709	1.424	36,3	63,7	100,0			
106	TAURANO	419	143	562	383	613	996	802	756	1.558	36,1	63,9	100,0			
107	TAURASI	825	383	1.208	727	1.094	1.821	1.552	1.477	3.029	39,9	60,1	100,0			
108	TEORA	783	534	1.317	587	840	1.427	1.370	1.374	2.744	48,0	52,0	100,0			
109	TORELLA DE' LOMBARDI	881	559	1.440	690	993	1.683	1.571	1.552	3.123	46,1	53,9	100,0			
110	TORRE LE NOCELLE	333	52	385	325	646	971	658	698	1.356	28,4	71,6	100,0			
111	TORRIONI	188	49	237	176	316	492	365	365	729	32,5	67,5	100,0			
112	TREVICO	461	187	648	434	676	1.110	895	863	1.758	36,9	63,1	100,0			
113	TUPO	307	85	392	353	634	987	660	719	1.379	28,4	71,6	100,0			
114	VALLATA	1.247	485	1.732	1.081	1.739	2.820	2.328	2.224	4.552	38,0	62,0	100,0			
115	VALLSACCARDA	538	174	712	470	834	1.304	1.008	1.008	2.016	35,3	64,7	100,0			
116	VENTICANO	612	306	918	530	852	1.382	1.142	1.158	2.300	39,9	60,1	100,0			
117	VILLAMAINA	324	251	575	286	371	657	610	622	1.232	46,7	53,3	100,0			
118	VILLANOVA DEL BATTISTA	713	355	1.068	592	866	1.458	1.305	1.221	2.526	42,3	57,7	100,0			
119	VILLUERA IRPINA	1.311	501	1.812	971	1.725	2.696	2.282	2.226	4.508	40,2	59,8	100,0			
120	ZUNGOLI	596	337	933	512	758	1.270	1.108	1.095	2.203	42,4	57,6	100,0			
	TOTALE PROVINCIA	108.957	50.327	159.284	102.884	165.341	268.225	211.841	215.668	427.509	37,3	62,7	100,0			
	SALERNO															
1	ACERNO	679	445	1.124	873	1.119	1.992	1.552	1.564	3.116	36,1	63,9	100,0			









## Seque Tav. 2 — Popolazione residente attiva e non attiva per sesso e comune

Codice del Comune	C O M U N I	C I F R E A S S O L U T E									P E R C E N T U A L I		
		Popolazione attiva			Popolazione non attiva			Totale			Popolazione attiva	Popolazione non attiva	Totale
		M	F	MF	M	F	MF	M	F	MF			
<b>SEGUE BARI</b>													
17	CASTELLANA GROTTE	3.904	2.636	6.540	3.240	5.059	8.299	7.144	7.695	14.839	44,1	55,9	100,0
18	CELLAMARE	389	96	485	399	672	1.071	788	768	1.556	31,2	68,8	100,0
19	CONVERSANO	4.549	2.429	6.978	4.535	7.084	11.619	9.084	9.513	18.597	37,5	62,5	100,0
20	CORATO	9.337	1.561	10.898	9.221	18.460	27.681	18.558	20.021	38.579	28,2	71,8	100,0
21	GIOIA DEL COLLE	7.238	2.532	9.770	6.316	11.299	17.615	13.554	13.831	27.385	35,7	64,3	100,0
22	GIOVINAZZO	4.753	801	5.554	4.298	8.185	12.483	9.051	8.986	18.037	30,8	69,2	100,0
23	GRAVINA IN PUGLIA	7.689	2.727	10.416	8.173	13.710	21.883	15.862	16.437	32.299	32,2	67,8	100,0
24	GRUO APPULA	2.858	799	3.657	2.615	4.770	7.385	5.473	5.569	11.042	33,1	66,9	100,0
25	LCCORCTONDIC	3.022	2.168	5.190	2.681	3.780	6.461	5.703	5.948	11.651	44,5	55,5	100,0
26	MINEVINO NURGE	3.161	1.500	4.661	3.468	5.280	8.748	6.629	6.780	13.409	34,8	65,2	100,0
27	MODUGNO	5.201	1.125	6.326	4.799	9.379	14.178	10.000	10.504	20.504	30,9	69,1	100,0
28	NOLA DI BARI	6.216	1.545	7.761	5.646	10.613	16.259	11.862	12.158	24.020	32,3	67,7	100,0
29	NOLPETTA	16.666	2.329	18.995	14.812	29.818	44.630	31.478	32.147	63.625	29,9	70,1	100,0
30	MONOPOLI	9.869	4.313	14.182	10.013	16.292	26.305	19.882	20.605	40.487	35,0	65,0	100,0
31	NOCI	4.109	1.989	6.098	4.139	6.759	10.898	8.248	8.748	16.996	35,9	64,1	100,0
32	NOICATTARO	3.712	897	4.609	3.621	6.445	10.066	7.333	7.342	14.675	31,4	68,6	100,0
33	PALO DEL COLLE	3.379	681	4.060	3.230	6.361	9.591	6.609	7.042	13.651	29,7	70,3	100,0
34	POGGIORSINI	366	132	498	358	609	967	724	741	1.465	38,0	62,0	100,0
35	POLIGNANO A MARE	3.631	2.398	6.029	3.143	4.490	7.633	6.774	6.888	13.662	44,1	55,9	100,0
36	POTIGNANO	5.639	3.476	9.115	5.118	8.096	13.214	10.757	11.572	22.329	40,8	59,2	100,0
37	RUTIGLIANO	3.537	1.658	5.195	3.139	5.019	8.158	6.676	6.677	13.353	38,9	61,1	100,0
38	RUVO DI PUGLIA	6.162	1.368	7.530	5.148	10.706	15.854	11.310	12.074	23.384	32,2	67,8	100,0
39	SANMICHELE DI BARI	1.783	1.051	2.834	1.583	2.491	4.074	3.366	3.542	6.908	41,0	59,0	100,0
40	SANNICANDRO DI BARI	1.763	1.102	2.865	1.852	2.697	4.549	3.615	3.799	7.414	38,6	61,4	100,0
41	SANTERAMO IN COLLE	5.192	3.481	8.673	4.829	6.696	11.525	10.021	10.177	20.198	42,9	57,1	100,0
42	SPIAZZOLA	2.031	738	2.769	2.148	3.516	5.664	4.179	4.254	8.433	32,8	67,2	100,0
43	TERLIZZI	5.288	2.298	7.586	5.748	9.018	14.766	11.036	11.316	22.352	33,9	66,1	100,0
44	TCRITTO	1.683	812	2.495	1.825	2.910	4.735	3.508	3.722	7.230	34,5	65,5	100,0
45	TRANI	9.644	2.205	11.849	10.337	18.514	28.851	19.981	20.719	40.700	29,1	70,9	100,0
46	TRIGGIANO	4.265	1.282	5.547	4.271	7.480	11.751	8.536	8.762	17.298	32,1	67,9	100,0
47	TURI	2.806	1.857	4.663	2.516	3.368	5.884	5.322	5.225	10.547	44,2	55,8	100,0
48	VALENZANO	1.897	381	2.278	1.950	3.578	5.528	3.847	3.959	7.806	29,2	70,8	100,0
<b>TOTALE PROVINCIA</b>		<b>334.529</b>	<b>105.249</b>	<b>439.778</b>	<b>329.245</b>	<b>582.265</b>	<b>911.510</b>	<b>663.774</b>	<b>687.514</b>	<b>1.351.288</b>	<b>32,5</b>	<b>67,5</b>	<b>100,0</b>
<b>TARANTO</b>													
1	AVETRANA	1.526	1.124	2.650	1.494	1.944	3.438	3.020	3.068	6.088	43,5	56,5	100,0
2	CAROSINO	1.139	531	1.670	1.185	1.813	2.998	2.324	2.344	4.668	35,8	64,2	100,0
3	CASTELLANETA	4.334	1.375	5.709	3.182	6.448	9.630	7.516	7.823	15.339	37,2	62,8	100,0
4	CRISPIANO	2.342	928	3.270	2.088	3.614	5.702	4.430	4.542	8.972	36,4	63,6	100,0
5	FAGGIANO	706	479	1.185	670	933	1.603	1.376	1.412	2.788	42,5	57,5	100,0
6	FRAGAGNANO	1.196	543	1.739	1.253	2.029	3.282	2.449	2.572	5.021	34,6	65,4	100,0
7	GINOSA	4.384	1.887	6.271	4.391	6.711	11.102	8.775	8.598	17.373	36,1	63,9	100,0
8	GROTTAGLIE	6.069	2.157	8.226	6.020	10.135	16.155	12.089	12.292	24.381	33,7	66,3	100,0
9	LATERZA	2.920	1.370	4.290	2.893	4.491	7.384	5.813	5.861	11.674	36,7	63,3	100,0
10	LEPORANO	411	231	642	400	593	993	811	824	1.635	39,3	60,7	100,0
11	LIZZANO	1.806	994	2.800	1.959	2.673	4.632	3.765	3.667	7.432	37,7	62,3	100,0
12	MANDURIA	6.774	4.976	11.750	6.621	8.953	15.574	13.395	13.929	27.324	43,0	57,0	100,0
13	MARTINA FRANCA	10.045	5.888	15.933	9.017	14.284	23.301	19.062	20.172	39.234	40,6	59,4	100,0
14	MARUGGIO	1.067	878	1.945	1.197	1.564	2.761	2.264	2.442	4.706	41,3	58,7	100,0
15	MASSAFRA	5.798	2.467	8.265	5.785	9.363	15.148	11.583	11.830	23.413	35,3	64,7	100,0
16	MONTIASI	1.025	500	1.525	972	1.533	2.505	1.997	2.033	4.030	37,8	62,2	100,0
17	MONTESOLA	1.054	497	1.551	971	1.534	2.505	2.025	2.031	4.056	38,2	61,8	100,0
18	MONTESPARANO	546	254	800	577	895	1.472	1.123	1.149	2.272	35,2	64,8	100,0
19	MOTTOLA	3.867	1.920	5.787	3.667	5.932	9.599	7.534	7.852	15.386	37,6	62,4	100,0
20	PALAGIANELLO	1.505	817	2.322	1.381	2.094	3.475	2.886	2.911	5.797	40,1	59,9	100,0
21	PALAGIANO	2.821	1.496	4.317	2.408	3.720	6.128	5.229	5.216	10.445	41,3	58,7	100,0
22	PULSANO	1.843	978	2.821	1.732	2.646	4.378	3.575	3.624	7.199	39,2	60,8	100,0
23	ROCCAFORZATA	349	129	478	305	635	940	654	764	1.418	33,7	66,3	100,0
24	SAN GIORGIO JONICO	2.214	787	3.001	2.171	3.634	5.805	4.385	4.421	8.806	34,1	65,9	100,0
25	SAN MARZANO DI SAN GIUSEPPE	1.384	992	2.376	1.921	2.263	4.184	3.305	3.255	6.560	36,2	63,8	100,0
26	SAVA	3.671	2.340	6.011	3.705	5.121	8.826	7.376	7.461	14.837	40,5	59,5	100,0
27	TARANTO	58.077	10.830	68.907	54.091	104.344	158.435	112.168	115.174	227.342	30,3	69,7	100,0
28	TORRICELLA	973	734	1.707	798	976	1.774	1.771	1.710	3.481	49,0	51,0	100,0
<b>TOTALE PROVINCIA</b>		<b>129.846</b>	<b>48.102</b>	<b>177.948</b>	<b>122.854</b>	<b>210.875</b>	<b>333.729</b>	<b>252.700</b>	<b>258.977</b>	<b>511.677</b>	<b>34,8</b>	<b>65,2</b>	<b>100,0</b>
<b>BRINDISI</b>													
1	BRINDISI	20.628	5.763	26.391	19.849	35.653	55.502	40.477	41.416	81.893	32,2	67,8	100,0
2	CAROVIGNO	2.884	2.693	5.577	3.132	3.728	6.860	6.616	6.421	12.437	44,8	55,2	100,0
3	CEGLIE MESSAPICCO	4.850	3.461	8.311	5.046	7.241	12.287	9.896	10.702	20.598	40,3	59,7	100,0
4	CELLINO SAN MARCO	1.528	1.195	2.723	1.557	3.610	3.610	3.085	3.208	6.333	43,0	57,0	100,0
5	CISTERNINO	2.492	2.034	4.526	2.690	3.449	6.139	5.182	5.483	10.665	42,4	57,6	100,0
6	ERCHIE	1.512	1.364	2.876	1.919	2.161	4.080	3.431	3.525	6.956	41,3	58,7	100,0
7	FASANO	8.265	5.423	13.688	8.026	11.492	19.518	16.291	16.915	33.206	41,2	58,8	100,0
8	FRANCAVILLA FONTANA	7.324	4.559	11.883	8.168	11.796	19.964	15.492	16.355	31.847	37,3	62,7	100,0
9	LATIANO	3.474	2.526	6.000	3.632	4.663	8.295	7.106	7.189	14.295	42,0	58,0	100,0
10	MESAGNE	6.245	4.660	10.905	6.940	9.459	16.399	13.185	14.119	27.304	39,9	60,1	100,0
11	ORIA	3.300	2.564	5.864	3.738	4.863	8.601	7.038	7.427	14.465	40,5	59,5	100,0

## Segue Tav. 2 — Popolazione residente attiva e non attiva per sesso e comune

Codice del Comune	C O M U N I	C I F R E A S S O L U T E									P E R C E N T U A L I		
		Popolazione attiva			Popolazione non attiva			Totale			Popo- lazio- ne attiva	Popo- lazio- ne non attiva	Total
		M	F	MF	M	F	MF	M	F	MF			
<b>SEGUE BRINDISI</b>													
12	OSTUNI	7.447	5.651	13.098	7.265	10.626	17.891	14.712	16.277	30.989	42,3	57,7	100,0
13	SAN DONACI	1.625	1.383	3.008	1.546	1.860	3.406	3.171	3.243	6.414	46,9	53,1	100,0
14	SAN NICHELE SALENTINO	1.390	1.157	2.547	1.292	1.643	2.935	2.682	2.800	5.482	46,5	53,5	100,0
15	SAN PANCRACIO SALENTINO	2.389	1.953	4.342	2.311	2.615	4.926	4.700	4.568	9.268	46,8	53,2	100,0
16	SAN PIETRO VERNOTICO	3.677	2.513	6.190	3.582	5.003	8.585	7.259	7.516	14.775	41,9	58,1	100,0
17	SAN VITO DEI NORBANNI	4.480	3.268	7.748	4.697	6.314	11.011	9.177	9.582	18.759	41,3	58,7	100,0
18	TORCHIAROLO	1.044	935	1.979	1.130	1.354	2.484	2.174	2.289	4.463	44,3	55,7	100,0
19	TORRE SANTA SUSANNA	2.119	1.727	3.846	2.551	2.944	5.495	4.670	4.671	9.341	41,2	58,8	100,0
20	VILLA CASTELLI	1.575	1.287	2.862	1.664	2.011	3.675	3.239	3.298	6.537	43,8	56,2	100,0
<b>TOTALE PROVINCIA</b>		<b>88.248</b>	<b>56.116</b>	<b>144.364</b>	<b>90.735</b>	<b>130.928</b>	<b>221.663</b>	<b>178.983</b>	<b>187.044</b>	<b>366.027</b>	<b>39,4</b>	<b>60,6</b>	<b>100,0</b>
<b>LECCE</b>													
1	ACQUARICA DEL CAPO	942	536	1.478	1.166	1.685	2.851	2.108	2.221	4.329	34,1	65,9	100,0
2	ALESSANO	1.449	917	2.366	1.782	2.548	4.330	3.231	3.465	6.696	35,3	64,7	100,0
3	ALEZIO	1.168	685	1.853	1.386	2.120	3.506	2.554	2.805	5.359	34,6	65,4	100,0
4	ALLISTE	1.316	1.145	2.461	1.547	1.855	3.402	2.863	3.000	5.863	42,0	58,0	100,0
5	ANDRANO	1.028	894	1.922	1.264	1.434	2.698	2.292	2.328	4.620	41,6	58,4	100,0
6	ARADEO	2.058	896	2.954	2.103	3.290	5.393	4.161	4.186	8.347	35,4	64,6	100,0
7	ARNESANO	748	539	1.287	906	1.206	2.112	1.654	1.745	3.399	37,9	62,1	100,0
8	BAGNOLO DEL SALENTO	354	347	701	484	591	1.075	838	938	1.776	39,5	60,5	100,0
9	BOTRUGNO	657	609	1.266	669	799	1.468	1.326	1.408	2.734	46,3	53,7	100,0
10	CALIMERA	1.323	986	2.309	1.491	2.232	3.723	2.814	3.218	6.032	38,3	61,7	100,0
11	CANPI SALENTINA	2.301	1.119	3.420	2.511	4.213	6.724	4.812	5.332	10.144	33,7	66,3	100,0
12	CANNOLE	437	424	861	447	487	934	884	911	1.795	48,0	52,0	100,0
13	CAPRARICA DI LECCE	668	468	1.136	634	902	1.536	1.302	1.370	2.672	42,5	57,5	100,0
14	CARMIANO	2.405	1.854	4.259	2.478	3.296	5.774	4.883	5.150	10.033	42,4	57,6	100,0
15	CARPIGNANO SALENTINO	741	623	1.364	852	1.021	1.873	1.593	1.644	3.237	42,1	57,9	100,0
16	CASARANO	3.391	2.602	5.993	3.786	5.166	8.952	7.177	7.768	14.945	40,1	59,9	100,0
17	CASTRI DI LECCE	691	457	1.148	670	923	1.593	1.361	1.380	2.741	41,9	58,1	100,0
18	CASTRIGNANO DE' GRECI	726	523	1.249	889	1.329	2.218	1.615	1.852	3.467	36,0	64,0	100,0
19	CASTRIGNANO DEL CAPO	1.268	731	1.999	1.447	2.159	3.606	2.715	2.890	5.605	35,7	64,3	100,0
20	CAVALLINO	1.659	825	2.484	1.575	2.430	4.005	3.234	3.255	6.489	38,3	61,7	100,0
21	CCLEFFASSC	1.310	800	2.110	1.525	2.109	3.634	2.835	2.909	5.744	36,7	63,3	100,0
22	COPERTINO	4.711	3.678	8.389	4.851	6.115	10.966	9.562	9.793	19.355	43,3	56,7	100,0
23	CORIGLIANO D'OTRANTO	892	835	1.727	1.320	1.776	3.096	2.212	2.611	4.823	35,8	64,2	100,0
24	CORSANO	1.025	834	1.859	1.174	1.401	2.575	2.199	2.235	4.434	41,9	58,1	100,0
25	CURSI	798	701	1.499	993	1.002	1.995	1.791	1.703	3.494	42,9	57,1	100,0
26	CUTROPIANO	2.087	552	2.639	2.093	3.904	5.997	4.180	4.456	8.636	30,6	69,4	100,0
27	DISO	1.217	1.075	2.292	1.429	1.832	3.261	2.646	2.907	5.553	41,3	58,7	100,0
28	GAGLIANO DEL CAPO	1.225	728	1.953	1.386	1.846	3.232	2.611	2.574	5.185	37,7	62,3	100,0
29	GALATINA	6.706	2.542	9.248	6.447	11.567	18.014	13.153	14.109	27.262	33,9	66,1	100,0
30	GALATONE	3.400	1.664	5.064	3.537	5.538	9.075	6.937	7.202	14.139	35,8	64,2	100,0
31	GALLIFOLI	3.872	956	4.828	4.536	7.750	12.286	8.408	8.706	17.114	28,2	71,8	100,0
32	GIUGGIANELLO	261	261	522	322	383	705	583	644	1.227	42,5	57,5	100,0
33	GIURDIGNANO	391	355	746	411	483	894	802	838	1.640	45,5	54,5	100,0
34	GUAGNANO	1.452	1.217	2.669	1.493	1.940	3.433	2.945	3.157	6.102	43,7	56,3	100,0
35	LECCE	19.057	8.016	27.073	20.165	35.812	55.977	39.222	43.828	83.050	32,6	67,4	100,0
36	LEQUILE	1.435	1.010	2.445	1.514	2.085	3.599	2.949	3.095	6.044	40,5	59,5	100,0
37	LEVERANO	2.876	2.464	5.340	2.667	3.055	5.722	5.543	5.519	11.062	48,3	51,7	100,0
38	LIZZANELLO	1.820	1.399	3.219	1.993	2.443	4.436	3.813	3.842	7.655	42,1	57,9	100,0
39	MAGLIE	3.210	1.658	4.868	3.230	5.559	8.789	6.440	7.217	13.657	35,6	64,4	100,0
40	MARTANO	2.117	1.368	3.485	1.965	2.888	4.853	4.082	4.256	8.338	41,8	58,2	100,0
41	MARTIGNANO	408	331	739	465	506	971	873	837	1.710	43,2	56,8	100,0
42	MATINO	2.522	1.672	4.194	2.481	3.523	6.004	5.003	5.195	10.198	41,1	58,9	100,0
43	MELENDUGNO	1.495	1.327	2.822	1.802	2.041	3.843	3.297	3.368	6.665	42,3	57,7	100,0
44	MELISSANO	1.461	1.243	2.704	1.579	1.945	3.524	3.040	3.188	6.228	43,4	56,6	100,0
45	MELPIGNANO	482	317	799	563	724	1.287	1.045	1.041	2.086	38,3	61,7	100,0
46	NIGGIANO	708	730	1.438	801	981	1.782	1.509	1.711	3.220	44,7	55,3	100,0
47	NINEVINO DI LECCE	946	812	1.758	1.018	1.265	2.283	1.964	2.077	4.041	43,5	56,5	100,0
48	MONTERRONI DI LECCE	2.490	1.686	4.176	2.818	3.974	6.792	5.308	5.660	10.968	38,1	61,9	100,0
49	MONTESANO SALENTINO	556	486	1.042	546	662	1.208	1.102	1.148	2.250	46,3	53,7	100,0
50	MORCIANO DI LEUCA	920	617	1.537	969	1.363	2.332	1.889	1.980	3.869	39,7	60,3	100,0
51	MURO LECCESE	1.092	812	1.904	1.263	1.693	2.956	2.355	2.505	4.860	39,2	60,8	100,0
52	NARDO	6.554	4.534	11.088	7.358	10.607	17.965	13.912	15.141	29.053	38,2	61,8	100,0
53	NEVIANO	1.319	895	2.214	1.560	2.208	3.768	2.879	3.103	5.982	37,0	63,0	100,0
54	NOCIGLIA	1.055	933	1.988	1.219	1.425	2.644	2.274	2.358	4.632	42,9	57,1	100,0
55	NOVOLI	1.965	1.294	3.259	2.309	3.630	5.939	4.274	4.924	9.198	35,4	64,6	100,0
56	ORTELE	480	535	1.015	756	866	1.622	1.236	1.401	2.637	38,5	61,5	100,0
57	OTRANTO	1.016	566	1.582	1.021	1.548	2.569	2.037	2.114	4.151	38,1	61,9	100,0
58	PALMARIGGI	353	281	634	383	453	836	736	734	1.470	43,1	56,9	100,0
59	PARABITA	2.160	1.391	3.551	2.413	3.345	5.758	4.573	4.736	9.309	38,1	61,9	100,0
60	PATU'	377	201	578	364	591	955	741	792	1.533	37,7	62,3	100,0
61	POGGIARDO	1.287	976	2.263	1.395	1.864	3.259	2.682	2.840	5.522	41,0	59,0	100,0
62	PRESICCE	1.666	916	2.582	1.664	2.590	4.254	3.330	3.506	6.836	37,8	62,2	100,0
63	RACALE	1.832	1.249	3.081	1.949	2.585	4.534	3.781	3.834	7.615	40,5	59,5	100,0
64	RUFFANO	1.933	1.651	3.584	2.084	2.663	4.747	4.017	4.314	8.331	43,0	57,0	100,0
65	SALICE SALENTINO	1.839	1.466	3.305	1.984	2.500	4.484	3.823	3.966	7.789	42,4	57,6	100,0
66	SALVE	874	649	1.523	1.157	1.527	2.684	2.031	2.176	4.207	36,2	63,8	100,0
67	SANABICA	297	250	547	339	452	791	636	702	1.338	40,9	59,1	100,0
68	SAN CESARIO DI LECCE	1.644	884	2.528	1.715	2.815	4.530	3.359	3.699	7.058	35,8	64,2	100,0











## Segue Tav. 2 — Popolazione residente attiva e non attiva per sesso e comune

Codice del Comuni	C O M U N I	C I F R E   A S S O L U T E									P E R C E N T U A L I						
		Popolazione attiva			Popolazione non attiva			Totale			Popolazione attiva	Popolazione non attiva	Totale				
		M	F	MF	M	F	MF	M	F	MF							
	<b>CATANZARO</b>																
1	ACQUARO	987	691	1.678	1.057	1.337	2.394	2.044	2.028	4.072	41,2	58,8	100,0				
2	ALBI	369	51	420	425	748	1.173	794	799	1.593	26,4	73,6	100,0				
3	ANARONI	605	265	870	535	918	1.453	1.140	1.183	2.323	37,5	62,5	100,0				
4	AMATO	268	62	330	253	505	758	521	567	1.088	30,3	69,7	100,0				
5	ANDALI	348	46	394	421	720	1.141	769	766	1.535	25,7	74,3	100,0				
6	ARENA	614	315	929	740	1.037	1.777	1.354	1.352	2.706	34,3	65,7	100,0				
7	ARGUSTO	189	89	278	171	295	466	360	384	744	37,4	62,6	100,0				
8	BADOLATO	878	501	1.379	980	1.422	2.402	1.858	1.923	3.781	36,5	63,5	100,0				
9	BELCASTRO	533	125	658	614	1.036	1.650	1.147	1.161	2.308	28,5	71,5	100,0				
10	BELVEDERE DI SPINELLO	728	126	854	804	1.405	2.209	1.532	1.531	3.063	27,9	72,1	100,0				
11	BORGIA	1.413	429	1.842	1.356	2.465	3.821	2.769	2.894	5.663	32,5	67,5	100,0				
12	BOTRICELLO	988	123	1.111	1.116	1.796	2.912	2.104	1.919	4.023	27,6	72,4	100,0				
13	BRIATICO	980	430	1.410	1.117	1.599	2.716	2.097	2.029	4.126	34,2	65,8	100,0				
14	BROGNATURO	199	157	356	201	264	465	400	421	821	43,4	56,6	100,0				
15	CACCURI	534	104	638	539	959	1.498	1.073	1.063	2.136	29,9	70,1	100,0				
16	CAPISTRANO	390	62	452	404	766	1.170	794	828	1.622	27,9	72,1	100,0				
17	CARAFFA DI CATANZARO	597	260	857	640	951	1.591	1.237	1.211	2.448	35,0	65,0	100,0				
18	CARDINALE	811	185	996	851	1.496	2.347	1.662	1.681	3.343	29,8	70,2	100,0				
19	CARFIZZI	411	180	591	295	505	800	706	685	1.391	42,5	57,5	100,0				
20	CARLOPOLI	525	109	634	577	964	1.541	1.102	1.073	2.175	29,1	70,9	100,0				
21	CASABCNA	1.076	220	1.296	986	1.799	2.785	2.062	2.019	4.081	31,8	68,2	100,0				
22	CASTELSILANO	359	153	512	378	663	1.041	737	816	1.553	33,0	67,0	100,0				
23	CATANZARO	20.255	5.941	26.196	22.142	37.946	60.088	42.397	43.887	86.284	30,4	69,6	100,0				
24	CENALI	312	107	419	252	443	695	564	550	1.114	37,6	62,4	100,0				
25	CENTRACHE	240	38	278	228	479	707	468	517	985	28,2	71,8	100,0				
26	CERENZIA	303	51	354	345	598	943	648	649	1.297	27,3	72,7	100,0				
27	CERVA	315	69	384	319	603	922	634	672	1.306	29,4	70,6	100,0				
28	CESSANITI	961	540	1.501	933	1.341	2.274	1.894	1.881	3.775	39,8	60,2	100,0				
29	CHIARAVALLE CENTRALE	1.930	762	2.692	1.659	2.938	4.597	3.589	3.700	7.289	36,9	63,1	100,0				
30	CICALA	295	204	499	295	464	759	590	668	1.258	39,7	60,3	100,0				
31	CIRO'	1.327	435	1.762	1.295	2.147	3.442	2.622	2.582	5.204	33,9	66,1	100,0				
32	CIRO' MARINA	2.466	312	2.778	2.783	4.808	7.591	5.249	5.120	10.369	26,8	73,2	100,0				
33	CONFLENTI	752	386	1.138	684	1.192	1.876	1.436	1.578	3.014	37,8	62,2	100,0				
34	CORTALE	705	433	1.138	772	1.198	1.970	1.477	1.631	3.108	36,6	63,4	100,0				
35	COTRONEI	1.131	150	1.281	1.373	2.335	3.708	2.504	2.485	4.989	25,7	74,3	100,0				
36	CROPANI	872	185	1.057	948	1.575	2.523	1.820	1.760	3.580	29,5	70,5	100,0				
37	CROTONE	12.170	2.062	14.232	13.471	23.267	36.738	25.641	25.329	50.970	27,9	72,1	100,0				
38	CRUCOLI	821	531	1.352	912	1.278	2.190	1.733	1.809	3.542	38,2	61,8	100,0				
39	CURINGA	1.447	638	2.085	1.628	2.467	4.095	3.075	3.105	6.180	33,7	66,3	100,0				
40	CUTRO	3.538	248	3.786	4.107	6.913	11.020	7.645	7.161	14.806	25,6	74,4	100,0				
41	DASA'	403	266	669	524	719	1.243	927	985	1.912	35,0	65,0	100,0				
42	DAVOLI	990	136	1.126	970	1.911	2.881	1.960	2.047	4.007	28,1	71,9	100,0				
43	DECOLLATURA	1.062	471	1.533	985	1.808	2.793	2.047	2.279	4.326	35,4	64,6	100,0				
44	DINAMI	1.085	508	1.593	983	1.445	2.428	2.068	1.953	4.021	39,6	60,4	100,0				
45	DRAPPA	655	418	1.073	639	960	1.599	1.294	1.378	2.672	40,2	59,8	100,0				
46	FABRIZIA	1.197	288	1.485	985	1.934	2.919	2.182	2.222	4.404	33,7	66,3	100,0				
47	FALERNA	842	342	1.184	851	1.480	2.331	1.693	1.822	3.515	33,7	66,3	100,0				
48	PEROLETO ANTICO	610	115	725	546	1.071	1.617	1.156	1.186	2.342	31,0	69,0	100,0				
49	FILADELFIA	2.114	1.226	3.340	2.157	3.154	5.311	4.271	4.380	8.651	38,6	61,4	100,0				
50	FILANDARI	429	303	732	500	678	1.178	929	981	1.910	38,3	61,7	100,0				
51	FILOGASO	240	147	387	299	411	710	539	558	1.097	35,3	64,7	100,0				
52	FOSSATO SERRALTA	176	42	218	218	342	560	394	384	778	28,0	72,0	100,0				
53	FRANCAVILLA ANGITOLA	707	409	1.116	804	1.099	1.903	1.511	1.508	3.019	37,0	63,0	100,0				
54	FRANCICA	480	380	860	485	573	1.058	965	953	1.918	44,8	55,2	100,0				
55	GAGLIATC	222	120	342	261	398	659	483	518	1.001	34,2	65,8	100,0				
56	GASPERINA	793	212	1.005	791	1.372	2.163	1.584	1.584	3.168	31,7	68,3	100,0				
57	GEROCARNE	647	402	1.049	827	1.126	1.953	1.474	1.528	3.002	34,9	65,1	100,0				
58	GIMIGLIANO	1.211	221	1.432	1.283	2.393	3.676	2.494	2.614	5.108	28,0	72,0	100,0				
59	GIRIFALCO	1.846	599	2.445	2.377	3.350	5.727	4.223	3.949	8.172	29,9	70,1	100,0				
60	GIZZERIA	1.108	451	1.559	1.083	1.734	2.817	2.191	2.185	4.376	35,6	64,4	100,0				
61	GUARDAVALLE	1.386	612	1.998	1.582	2.313	3.895	2.968	2.925	5.893	33,9	66,1	100,0				
62	IGNADI	329	120	449	387	596	983	716	716	1.432	31,4	68,6	100,0				
63	ISCA SULLO IONIO	538	175	713	584	1.060	1.644	1.122	1.235	2.357	30,3	69,7	100,0				
64	ISOLA DI CAPO RIZZUTO	2.490	264	2.754	2.811	4.682	7.493	5.301	4.946	10.247	26,9	73,1	100,0				
65	JACURSO	298	46	344	310	601	911	608	647	1.255	27,4	72,6	100,0				
66	JOPPOLO	748	325	1.073	769	1.220	1.989	1.517	1.545	3.062	35,0	65,0	100,0				
160	LAMEZIA TERNE	14.040	3.964	18.004	14.054	23.960	38.014	28.094	27.924	56.018	32,1	67,9	100,0				
67	LIMBADI	821	412	1.233	952	1.387	2.339	1.773	1.799	3.572	34,5	65,5	100,0				
68	MAGISANO	385	47	432	440	761	1.201	825	808	1.633	26,5	73,5	100,0				
69	NAIDA	1.144	521	1.665	1.184	1.812	2.996	2.328	2.333	4.661	35,7	64,3	100,0				
70	MAIERATO	719	388	1.107	748	1.165	1.913	1.467	1.553	3.020	36,7	63,3	100,0				
71	MARCEDUSA	252	39	291	301	465	766	553	504	1.057	27,5	72,5	100,0				
72	MARCELLINARA	301	92	393	348	602	950	649	694	1.343	29,3	70,7	100,0				
73	MARTIRANO	351	110	461	357	574	931	708	684	1.392	33,1	66,9	100,0				
74	MARTIRANO LOMBARDO	557	173	730	491	843	1.334	1.048	1.016	2.064	35,4	64,6	100,0				
75	MELISSA	911	122	1.033	1.007	1.635	2.642	1.918	1.757	3.675	28,1	71,9	100,0				
76	MESORACA	2.108	234	2.342	2.255	3.958	6.213	4.363	4.192	8.555	27,4	72,6	100,0				
77	MIGLIERINA	340	171	511	283	520	803	623	691	1.314	38,9	61,1	100,0				
78	MILETO	1.641	789	2.430	1.864	2.841	4.705	3.505	3.630	7.135	34,1	65,9	100,0				
79	MONGIANA	257	72	329	313	483	796	570	555	1.125	29,2	70,8	100,0				
80	MONTAURO	482	235	717	461	694	1.155	943	929	1.872	38,3	61,7	100,0				
81	MONTENAONE	579	97	676	633	1.113	1.7										



## Segue Tav. 2 — Popolazione residente attiva e non attiva per sesso e comune

l'indice dei Comuni	C O M U N I	C I F R E A S S O L U T E									P E R C E N T U A L I							
		Popolazione attiva			Popolazione non attiva			Totale			Popo- lazio- ne at- tiva	Popo- lazio- ne non at- tiva	Totale					
		M	F	MF	M	F	MF	M	F	MF								
	SEGUE REGGIO DI CALABRIA																	
4	ANTONIMINA	366	131	497	431	723	1.154	797	854	1.651	30,1	69,9	100,0					
5	ARDORE	1.102	480	1.582	1.373	2.245	3.618	2.475	2.725	5.200	30,4	69,6	100,0					
6	BAGALADI	480	151	631	492	899	1.391	972	1.050	2.022	31,2	68,8	100,0					
7	BAGNARA CALABRA	2.785	601	3.386	3.053	5.354	8.407	5.838	5.955	11.793	28,7	71,3	100,0					
8	BENESTARE	574	316	890	579	866	1.445	1.153	1.182	2.335	38,1	61,9	100,0					
9	BIANCO	777	148	925	851	1.619	2.470	1.628	1.767	3.395	27,2	72,8	100,0					
10	BIVONGI	498	211	709	732	1.175	1.907	1.230	1.386	2.616	27,1	72,9	100,0					
11	BOVA	317	154	471	377	553	930	694	707	1.401	33,6	66,4	100,0					
12	BOVALINO	1.456	424	1.880	1.695	2.888	4.583	3.151	3.312	6.463	29,1	70,9	100,0					
13	BOVA MARINA	935	217	1.152	1.040	1.816	2.856	1.975	2.033	4.008	28,7	71,3	100,0					
14	BRANCALEONE	906	374	1.280	1.001	1.634	2.635	1.907	2.008	3.915	32,7	67,3	100,0					
15	BRUZZANO ZEFFIRIO	821	409	1.230	721	1.168	1.889	1.542	1.577	3.119	39,4	60,6	100,0					
16	CALANNA	442	248	690	511	797	1.308	953	1.045	1.998	34,5	65,5	100,0					
17	CAMINI	199	122	321	320	351	671	519	473	992	32,4	67,6	100,0					
18	CANPO CALABEC	720	234	954	824	1.306	2.130	1.544	1.540	3.084	30,9	69,1	100,0					
19	CANDIDONI	149	61	210	210	323	533	359	384	743	28,3	71,7	100,0					
20	CANOLO	340	53	393	370	705	1.075	710	758	1.468	26,8	73,2	100,0					
21	CARAFFA DEL BIANCO	207	160	367	279	380	659	486	540	1.026	35,8	64,2	100,0					
22	CARDETO	781	179	960	900	1.506	2.406	1.681	1.685	3.366	28,5	71,5	100,0					
23	CARERI	530	221	751	787	1.141	1.928	1.317	1.362	2.679	28,0	72,0	100,0					
24	CASIGNANA	322	60	382	251	571	822	573	631	1.204	31,7	68,3	100,0					
25	CAULONIA	2.624	639	3.263	2.379	4.438	6.817	5.003	5.077	10.080	32,4	67,6	100,0					
26	CININA*	342	95	437	315	558	873	657	653	1.310	33,4	66,6	100,0					
27	CINQUEFRONDI	1.482	904	2.386	1.532	2.124	3.656	3.014	3.028	6.042	39,5	60,5	100,0					
28	CITTANOVA	2.730	2.114	4.844	2.965	4.054	7.019	5.695	6.168	11.863	40,8	59,2	100,0					
29	CONDOPURI	1.342	209	1.551	1.466	2.430	3.896	2.808	2.639	5.447	28,5	71,5	100,0					
30	COSOLETO	379	292	671	456	597	1.053	835	889	1.724	38,9	61,1	100,0					
31	DELIANOVA	923	635	1.558	1.071	1.496	2.567	1.994	2.131	4.125	37,8	62,2	100,0					
32	PERCLETO DELLA CHIESA	535	350	885	496	652	1.150	1.033	1.002	2.035	43,5	56,5	100,0					
33	FERRUZZANO	223	192	415	301	437	738	524	629	1.153	36,0	64,0	100,0					
34	FIUNARA	450	188	638	441	743	1.184	891	931	1.822	35,0	65,0	100,0					
35	GALATRO	712	426	1.138	827	1.155	1.982	1.539	1.581	3.120	36,5	63,5	100,0					
36	GERACE	794	256	1.050	907	1.447	2.354	1.701	1.703	3.404	30,8	69,2	100,0					
37	GIFFONE	712	252	964	817	1.318	2.135	1.529	1.570	3.099	31,1	68,9	100,0					
38	GIOIA TAURO	3.874	1.177	5.051	3.768	6.197	9.965	7.642	7.374	15.016	33,6	66,4	100,0					
39	GIOIOSA IONICA	1.622	485	2.107	1.725	3.031	4.756	3.347	3.516	6.863	30,7	69,3	100,0					
40	GROTTERIA	1.459	143	1.602	1.506	2.838	4.344	2.965	2.981	5.946	26,9	73,1	100,0					
41	LAGANADI	202	75	277	260	383	643	462	458	920	30,1	69,9	100,0					
42	LAUREANA DI BORRELLC	1.956	1.168	3.124	1.990	2.757	4.747	3.946	3.925	7.871	39,7	60,3	100,0					
43	LCCRI	2.664	859	3.523	2.879	5.007	7.886	5.543	5.866	11.409	30,9	69,1	100,0					
44	MARMOIA	1.657	201	1.858	1.463	3.001	4.464	3.120	3.202	6.322	29,4	70,6	100,0					
45	MARINA DI GIOIOSA IONICA	1.532	358	1.890	1.469	2.660	4.129	3.001	3.018	6.019	31,4	68,6	100,0					
46	MAROPATI	501	350	851	540	715	1.255	1.041	1.065	2.106	40,4	59,6	100,0					
47	MARTONE	267	65	332	312	577	889	579	642	1.221	27,2	72,8	100,0					
48	MELICUCCA*	473	285	758	438	713	1.151	911	998	1.909	39,7	60,3	100,0					
49	MELICUCCO	999	824	1.823	928	1.062	1.990	1.927	1.886	3.813	47,8	52,2	100,0					
50	MELIC DI PORTO SALVO	2.151	464	2.615	2.247	3.933	6.180	4.398	4.397	8.795	29,7	70,3	100,0					
51	MOLOCCHIO	687	672	1.359	947	1.036	1.983	1.634	1.708	3.342	40,7	59,3	100,0					
52	MONASTERACE	639	262	901	688	1.089	1.777	1.327	1.351	2.678	33,6	66,4	100,0					
53	MONTABELLO IONICO	1.930	538	2.468	1.928	3.278	5.206	3.858	3.816	7.674	32,2	67,8	100,0					
54	MOTTA SAN GIOVANNI	1.280	347	1.627	2.063	2.979	5.042	3.343	3.326	6.669	24,4	75,6	100,0					
55	OPPIDO MARETTINA	1.733	1.340	3.073	2.003	2.634	4.637	3.974	3.974	7.948	39,9	60,1	100,0					
56	PALIZZI	766	151	917	899	1.567	2.466	1.665	1.718	3.383	27,1	72,9	100,0					
57	PALMI	4.293	2.121	6.414	4.524	6.783	11.307	8.817	8.904	17.721	36,2	63,8	100,0					
58	PAZZANO	294	134	428	354	633	987	648	767	1.415	30,2	69,8	100,0					
59	PLACANICA	519	252	771	617	890	1.507	1.136	1.142	2.278	33,8	66,2	100,0					
60	PLATI*	823	591	1.414	1.041	1.430	2.471	1.864	2.021	3.885	36,4	63,6	100,0					
61	POLISTENA	2.649	1.884	4.533	2.741	3.448	6.189	5.390	5.332	10.722	42,3	57,7	100,0					
62	PORTIGLIOLA	397	81	478	409	767	1.176	806	848	1.654	28,9	71,1	100,0					
63	REGGIO DI CALABRIA	38.278	11.064	49.342	43.344	73.136	116.480	81.622	84.200	165.822	29,8	70,2	100,0					
64	RIACE	423	160	583	456	709	1.165	879	869	1.748	33,4	66,6	100,0					
65	RIZZICONI	1.655	1.352	3.007	1.779	2.101	3.880	3.434	3.453	6.887	43,7	56,3	100,0					
66	ROCCAFORTE DEL GRECO	314	83	397	378	602	980	692	685	1.377	28,8	71,2	100,0					
67	ROCCELLA IONICA	1.534	398	1.932	1.618	3.139	4.757	3.152	3.537	6.689	28,9	71,1	100,0					
68	ROGHUDI	400	35	435	419	783	1.202	819	818	1.637	26,6	73,4	100,0					
69	ROSARNO	4.462	2.331	6.793	4.183	6.140	10.323	8.645	8.471	17.116	39,7	60,3	100,0					
70	SANO	270	62	332	307	560	867	577	622	1.199	27,7	72,3	100,0					
71	SAN GIORGIO MORGETO	980	474	1.454	1.212	1.904	3.116	2.192	2.378	4.570	31,8	68,2	100,0					
72	SAN GIOVANNI DI GERACE	225	64	289	228	429	657	453	493	946	30,5	69,5	100,0					
73	SAN LORENZO	1.131	356	1.487	1.174	1.892	3.066	2.305	2.248	4.553	32,7	67,3	100,0					
74	SAN LUCA	1.067	240	1.307	1.148	1.845	2.993	2.215	2.085	4.300	30,4	69,6	100,0					
75	SAN PIETRO DI CARIDA*	578	405	983	587	781	1.368	1.165	1.186	2.351	41,8	58,2	100,0					
76	SAN PROCOPIO	187	157	344	236	296	532	423	453	876	39,3	60,7	100,0					
77	SAN ROBERTO	621	110	731	624	1.121	1.745	1.245	1.231	2.476	29,5	70,5	100,0					
78	SANTA CRISTINA D'ASEROMONTE	346	228	574	424	655	1.079	770	883	1.653	34,7	65,3	100,0					
79	SANT'AGATA DEL BIANCO	181	14	195	249	449	698	430	463	893	21,8	78,2	100,0					
80	SANT'ALESSIO IN ASPROMONTE	182	100	282	174	310	484	356	410	766	36,8	63,2	100,0					
81	SANT'EUFEMIA D'ASEROMONTE	1.133	873	2.006	1.298	1.777	3.075	2.431	2.650	5.081	39,5	60,5	100,0					
82	SANT'ILARIO DELLO IONIO	430	73	503	461	902	1.363	891	975	1.866	27,0	73,0	100,0					
83	SANTO STEFANO IN ASPROMONTE	453	233	686	550	784	1.334	1.003	1.017	2.020	34,0	66,0	100,0					
84	SCIDC	293	167	460	410	585												





Segue Tav. 2 — Popolazione residente attiva e non attiva per sesso e comune

Codice del Comune	C O M U N I	C I F R E A S S O L U T E									P E R C E N T U A L I						
		Popolazione attiva			Popolazione non attiva			Totale			Popo- lazio- ne attiva	Popo- lazio- ne non attiva	Totale				
		M	F	MF	M	F	MF	M	F	MF							
	<b>SEGUE MESSINA</b>																
34	GRANITI	332	286	618	452	605	1.057	784	891	1.675	36,9	63,1	100,0				
35	GUALTIERI SICAMINO'	709	495	1.204	721	976	1.697	1.430	1.471	2.901	41,5	58,5	100,0				
36	ITALA	437	174	611	444	765	1.209	881	939	1.820	33,6	66,4	100,0				
37	LENI	149	109	258	166	248	414	315	357	672	38,4	61,6	100,0				
38	LETOJANNI	544	249	793	606	888	1.494	1.150	1.137	2.287	34,7	65,3	100,0				
39	LIBRIZZI	495	323	818	558	835	1.393	1.053	1.158	2.211	37,0	63,0	100,0				
40	LIMINA	330	200	530	387	591	978	717	791	1.508	35,1	64,9	100,0				
41	LIPARI	2.437	695	3.132	2.445	4.460	6.905	4.882	5.155	10.037	31,2	68,8	100,0				
42	LONGI	504	171	675	570	937	1.507	1.074	1.108	2.182	30,9	69,1	100,0				
43	MALFA	173	57	230	192	340	532	365	397	762	30,2	69,8	100,0				
44	MALVAGNA	342	315	657	420	503	923	762	818	1.580	41,6	58,4	100,0				
45	MANDANICI	219	147	366	283	391	674	502	538	1.040	35,2	64,8	100,0				
46	MAZZARRA' SANT'ANDREA	501	386	887	475	702	1.177	976	1.088	2.064	43,0	57,0	100,0				
47	MERI'	481	277	758	438	729	1.167	919	1.006	1.925	39,4	60,6	100,0				
48	MESSINA	60.543	14.590	75.133	60.820	114.703	175.523	121.363	129.293	250.656	30,0	70,0	100,0				
49	MILAZZO	7.042	2.357	9.399	6.278	11.527	17.805	13.320	13.884	27.204	34,6	65,4	100,0				
50	MILITELLO ROSMARINO	489	358	847	530	680	1.210	1.019	1.038	2.057	41,2	58,8	100,0				
51	MIRTO	325	151	476	490	729	1.219	815	880	1.695	28,1	71,9	100,0				
52	MISTRETTA	1.587	291	1.878	1.535	3.218	4.753	3.122	3.509	6.631	28,3	71,7	100,0				
53	MOIO ALCANTARA	193	134	327	220	304	524	413	438	851	38,4	61,6	100,0				
54	MONFORTE SAN GIORGIC	1.004	529	1.533	893	1.575	2.468	1.897	2.104	4.001	38,3	61,7	100,0				
55	MONGIUFFI MELIA	258	236	494	364	452	816	622	688	1.310	37,7	62,3	100,0				
56	MONTAGNAREALE	489	412	901	514	650	1.164	1.003	1.062	2.065	43,6	56,4	100,0				
57	MONTABANC ELICONA	971	758	1.729	1.063	1.552	2.615	2.034	2.310	4.344	39,8	60,2	100,0				
58	MOTTA CAMASTRA	334	218	552	293	486	779	627	704	1.331	41,5	58,5	100,0				
59	MOTTA D'AFFERMO	331	158	489	292	499	791	623	657	1.280	38,2	61,8	100,0				
60	NASO	1.727	782	2.509	1.449	2.513	3.962	3.176	3.295	6.471	38,8	61,2	100,0				
61	NIZZA DI SICILIA	650	256	906	684	1.127	1.811	1.334	1.383	2.717	33,3	66,7	100,0				
62	NOVARA DI SICILIA	678	526	1.204	751	1.104	1.855	1.429	1.630	3.059	39,4	60,6	100,0				
63	OLIVERI	364	99	463	461	702	1.163	825	801	1.626	28,5	71,5	100,0				
64	PACE DEL MELA	911	426	1.337	966	1.576	2.542	1.877	2.002	3.879	34,5	65,5	100,0				
65	PAGLIARA	374	212	586	499	769	1.268	873	981	1.854	31,6	68,4	100,0				
66	PATTI	2.689	1.233	3.922	2.821	4.783	7.604	5.510	6.016	11.526	34,0	66,0	100,0				
67	PETTINEO	450	302	752	371	576	947	821	878	1.699	44,3	55,7	100,0				
68	PIRAINO	1.095	554	1.649	1.116	1.727	2.843	2.211	2.281	4.492	36,7	63,3	100,0				
69	RACCUJA	615	600	1.215	690	811	1.501	1.305	1.411	2.716	44,7	55,3	100,0				
70	REITANO	274	205	479	273	422	695	547	627	1.174	40,8	59,2	100,0				
71	ROCCAFIORITA	89	71	160	98	121	219	187	192	379	42,2	57,8	100,0				
72	ROCCAUMERA	1.000	454	1.454	969	1.860	2.829	1.969	2.314	4.283	33,9	66,1	100,0				
73	ROCCAVALDINA	311	155	466	325	571	896	636	726	1.362	34,2	65,8	100,0				
74	ROCCELLA VALDEMONE	358	303	661	365	466	831	723	769	1.492	44,3	55,7	100,0				
75	RODI' MILICI	578	550	1.128	607	822	1.429	1.185	1.372	2.557	44,1	55,9	100,0				
76	ROHEITA	1.055	438	1.493	1.067	1.729	2.796	2.122	2.167	4.289	34,8	65,2	100,0				
77	SAN FILIPPO DEL MELA	1.293	612	1.905	1.029	1.841	2.870	2.322	2.453	4.775	39,9	60,1	100,0				
78	SAN FRATELLO	1.467	387	1.854	1.616	2.987	4.603	3.083	3.374	6.457	28,7	71,3	100,0				
79	SAN MARCO D'ALUNZIO	1.213	581	1.794	1.063	1.769	2.832	2.276	2.350	4.626	38,8	61,2	100,0				
80	SAN PIER NICETO	796	533	1.329	793	1.258	2.051	1.589	1.791	3.380	39,3	60,7	100,0				
81	SAN PIERO PATTI	1.116	974	2.090	1.070	1.497	2.567	2.186	2.471	4.657	44,9	55,1	100,0				
82	SAN SALVATORE DI FITALIA	693	392	1.085	630	1.043	1.673	1.323	1.435	2.758	39,3	60,7	100,0				
83	SANTA DOMENICA VITTORIA	296	215	511	354	472	826	650	687	1.337	38,2	61,8	100,0				
84	SANT'AGATA DI MILITELLO	2.888	942	3.830	2.893	5.283	8.176	5.781	6.225	12.006	31,9	68,1	100,0				
85	SANT'ALESSIO SICULO	249	98	347	314	541	855	563	639	1.202	28,9	71,1	100,0				
86	SANTA LUCIA DEL MELA	1.435	1.019	2.454	1.319	1.870	3.189	2.754	2.889	5.643	43,5	56,5	100,0				
87	SANTA MARINA SALINA	181	54	235	185	339	524	366	393	759	31,0	69,0	100,0				
88	SANT'ANGELO DI BROLO	1.174	1.055	2.229	1.325	1.688	3.013	2.499	2.743	5.242	42,5	57,5	100,0				
89	SANTA TERESA DI RIVA	1.740	769	2.509	1.847	3.093	4.940	3.587	3.862	7.449	33,7	66,3	100,0				
90	SAN TEODORO	520	96	616	529	979	1.508	1.049	1.075	2.124	29,0	71,0	100,0				
91	SANTO STEFANO DI CAMASTRA	1.352	435	1.787	1.156	2.292	3.448	2.508	2.727	5.235	34,1	65,9	100,0				
92	SAPONARA	1.019	373	1.392	1.078	1.809	2.887	2.097	2.182	4.279	32,5	67,5	100,0				
93	SAVOCA	340	247	587	381	598	979	721	845	1.566	37,5	62,5	100,0				
94	SCALETTA ZANGLEA	702	238	940	670	1.244	1.914	1.372	1.482	2.854	32,9	67,1	100,0				
95	SINAGRA	762	504	1.266	901	1.252	2.153	1.663	1.756	3.419	37,0	63,0	100,0				
96	SPADAFORA	1.110	306	1.416	1.140	2.140	3.280	2.250	2.446	4.696	30,2	69,8	100,0				
97	TAORMINA	2.435	1.087	3.522	1.975	3.609	5.584	4.410	4.696	9.106	38,7	61,3	100,0				
106	TERNE VIGLIATORE	1.151	694	1.845	1.052	1.537	2.589	2.203	2.231	4.434	41,6	58,4	100,0				
98	TERREGROTTA	879	404	1.283	891	1.451	2.342	1.770	1.855	3.625	35,4	64,6	100,0				
99	TORTORICI	2.449	1.910	4.359	2.769	3.384	6.153	5.218	5.294	10.512	41,5	58,5	100,0				
100	TRIPI	386	284	670	423	659	1.082	809	943	1.752	38,2	61,8	100,0				
101	TUSA	1.030	654	1.684	1.214	1.610	2.824	2.244	2.264	4.508	37,4	62,6	100,0				
102	UCRIA	571	256	827	626	1.123	1.749	1.197	1.379	2.576	32,1	67,9	100,0				
103	VALDINA	319	115	434	322	570	892	641	685	1.326	32,7	67,3	100,0				
104	VENETICO	638	254	892	620	1.078	1.698	1.258	1.332	2.590	34,4	65,6	100,0				
105	VILLAFRANCA TIRRENA	1.438	671	2.109	1.375	2.306	3.681	2.813	2.977	5.790	36,4	63,6	100,0				
	<b>TOTALE PROVINCIA</b>	<b>158.483</b>	<b>63.895</b>	<b>222.378</b>	<b>158.841</b>	<b>273.484</b>	<b>432.325</b>	<b>317.324</b>	<b>337.379</b>	<b>654.703</b>	<b>34,0</b>	<b>66,0</b>	<b>100,0</b>				
	<b>AGRIGENTO</b>																
1	AGRIGENTO	11.370	3.169	14.539	12.684	21.990	34.674	24.054	25.159	49.213	29,5	70,5	100,0				
2	ALESSANDRIA DELLA ROCCA	1.439	494	1.933	1.257	2.198	3.455	2.696	2.692	5.388	35,9	64,1	100,0				
3	ARAGONA	2.942	566	3.508	3.159	5.349	8.508	6.101	5.915	12.016	29,2	70,8	100,0				
4	BIVONA	1.242	416	1.658	1.228	2.157	3.385	2.470	2.573	5.043	32,9	67,1	100,0				

## Segue TAV. 2 — Popolazione residente attiva e non attiva per sesso e comune

Codice dei Comuni	C O M U N I	C I F R E A S S O L U T E									P E R C E N T U A L I		
		Popolazione attiva			Popolazione non attiva			Totale			Popo- lazio- ne at- tiva	Popo- lazio- ne non at- tiva	Totale
		M	F	MF	M	F	MF	M	F	MF			
SEGUE AGRIGENTO													
5	BURGIO	999	280	1.279	859	1.593	2.452	1.858	1.873	3.731	34,3	65,7	100,0
6	CALAMONACI	395	247	642	379	538	917	774	785	1.559	41,2	58,8	100,0
7	CALTABELLOTTA	1.453	903	2.356	1.285	1.885	3.170	2.738	2.788	5.526	42,6	57,4	100,0
8	CANASTRA	722	174	896	774	1.358	2.132	1.496	1.532	3.028	29,6	70,4	100,0
9	CANNARATA	1.750	404	2.154	1.774	3.022	4.796	3.524	3.426	6.950	31,0	69,0	100,0
10	CAMPOBELLO DI LICATA	2.667	431	3.098	2.866	5.008	7.874	5.533	5.439	10.972	28,2	71,8	100,0
11	CANICATTI'	7.043	1.178	8.221	7.198	13.545	20.743	14.241	14.723	28.964	28,4	71,6	100,0
12	CASTELTERMINI	2.437	488	2.925	2.880	4.750	7.630	5.317	5.238	10.555	27,7	72,3	100,0
13	CASTROFILIPPO	1.105	177	1.282	895	1.953	2.848	2.000	2.130	4.130	31,0	69,0	100,0
14	CATTOLICA EBACLEA	1.420	254	1.674	1.853	2.962	4.815	3.273	3.216	6.489	25,8	74,2	100,0
15	CIANCIANA	1.105	300	1.405	1.423	2.298	3.721	2.528	2.598	5.126	27,4	72,6	100,0
16	COMITINI	310	36	346	364	669	1.033	674	705	1.379	25,1	74,9	100,0
17	FAVARA	6.567	1.316	7.883	7.603	12.600	20.203	14.170	13.916	28.086	28,1	71,9	100,0
18	GROTTE	1.937	262	2.199	1.971	3.864	5.835	3.908	4.126	8.034	27,8	72,2	100,0
19	JOPPCIO GIANCAXIO	311	108	419	401	684	1.085	712	792	1.504	27,9	72,1	100,0
20	LAMPEDUSA E LINOSA	1.144	104	1.248	1.122	2.013	3.135	2.266	2.117	4.383	28,5	71,5	100,0
21	LICATA	10.313	1.327	11.640	10.840	18.734	29.574	21.153	20.061	41.214	28,2	71,8	100,0
22	LUCCA SICULA	814	295	1.109	674	1.222	1.896	1.488	1.517	3.005	36,9	63,1	100,0
23	MENFI	3.413	932	4.345	2.905	5.501	8.406	6.318	6.433	12.751	34,1	65,9	100,0
24	MONTALLEGRO	782	157	939	771	1.308	2.079	1.553	1.465	3.018	31,1	68,9	100,0
25	MONTEVAGO	900	325	1.225	823	1.370	2.193	1.723	1.695	3.418	35,8	64,2	100,0
26	WARO	3.422	1.197	4.619	3.008	5.559	8.567	6.430	6.756	13.186	35,0	65,0	100,0
27	PALMA DI MONTECHIARO	5.542	1.104	6.646	5.973	9.850	15.823	11.515	10.954	22.469	29,6	70,4	100,0
28	PORTO EMPEDOCLE	4.194	370	4.564	4.120	7.599	11.719	8.314	7.969	16.283	28,0	72,0	100,0
29	RACALMUTO	2.476	316	2.792	2.606	4.833	7.439	5.082	5.149	10.231	27,3	72,7	100,0
30	RAFFADALI	3.045	739	3.784	3.260	5.754	9.014	6.305	6.493	12.798	29,6	70,4	100,0
31	RAVANUSA	4.039	774	4.813	3.504	6.691	10.195	7.543	7.465	15.008	32,1	67,9	100,0
32	REALMONTE	753	335	1.088	903	1.334	2.237	1.656	1.669	3.325	32,7	67,3	100,0
33	RIBERA	4.185	1.262	5.447	4.171	7.217	11.388	8.356	8.479	16.835	32,4	67,6	100,0
34	SAMBUCA DI SICILIA	2.121	865	2.986	1.524	2.719	4.243	3.645	3.584	7.229	41,3	58,7	100,0
35	SAN BIAGIO ELATANI	1.466	700	2.166	1.178	1.922	3.100	2.644	2.622	5.266	41,1	58,9	100,0
36	SAN GIOVANNI GEMINI	1.947	359	2.306	1.932	3.539	5.471	3.879	3.898	7.777	29,7	70,3	100,0
37	SANTA ELISABETTA	702	236	938	896	1.390	2.286	1.598	1.626	3.224	29,1	70,9	100,0
38	SANTA MARGHERITA DI BELICE	2.053	771	2.824	2.120	3.400	5.520	4.173	4.171	8.344	33,8	66,2	100,0
39	SANT'ANGELO MUXARO	450	214	664	521	790	1.311	971	1.004	1.975	33,6	66,4	100,0
40	SANTO STEFANO QUISQUINA	1.586	247	1.833	1.383	2.686	4.069	2.969	2.933	5.902	31,1	68,9	100,0
41	SCIACCA	8.492	2.186	10.678	7.517	13.396	20.913	16.009	15.582	31.591	33,8	66,2	100,0
42	SICULIANA	1.191	237	1.428	1.398	2.381	3.779	2.589	2.618	5.207	27,4	72,6	100,0
43	VILLAFRANCA SICULA	467	243	710	467	736	1.203	934	979	1.913	37,1	62,9	100,0
TOTALE PROVINCIA		112.711	26.498	139.209	114.469	200.367	314.836	227.180	226.865	454.045	30,7	69,3	100,0
CALTANISSETTA													
1	ACQUAVIVA PIATANI	355	137	492	446	792	1.238	801	929	1.730	28,4	71,6	100,0
2	BOMPIESERE	158	53	211	218	358	576	376	411	787	26,8	73,2	100,0
3	BUTERA	1.605	451	2.056	1.886	3.190	5.076	3.491	3.641	7.132	28,8	71,2	100,0
4	CALTANISSETTA	14.032	3.568	17.600	15.179	27.272	42.451	29.211	30.840	60.051	29,3	70,7	100,0
5	CAMPORANCO	1.159	217	1.376	1.243	2.213	3.456	2.402	2.430	4.832	28,5	71,5	100,0
6	DELIA	1.042	324	1.366	1.449	2.307	3.756	2.491	2.631	5.122	26,7	73,3	100,0
7	GELA	16.647	1.605	18.252	18.018	30.788	48.806	34.665	32.393	67.058	27,2	72,8	100,0
8	MARIANOPOLI	750	206	956	889	1.516	2.405	1.639	1.722	3.361	28,4	71,6	100,0
9	MAZZARINO	3.343	560	3.903	4.057	7.193	11.250	7.400	7.753	15.153	25,8	74,2	100,0
10	MILENA	880	249	1.129	973	1.700	2.673	1.853	1.949	3.802	29,7	70,3	100,0
11	MONTEDORO	544	107	651	676	1.292	1.968	1.220	1.399	2.619	24,9	75,1	100,0
12	MUSSOMELI	2.734	663	3.397	2.942	5.423	8.365	5.676	6.086	11.762	28,9	71,1	100,0
13	NISCEMI	5.648	639	6.287	6.485	11.281	17.766	12.133	11.920	24.053	26,1	73,9	100,0
14	RESUTIANO	1.035	138	1.173	1.071	1.907	2.978	2.106	2.045	4.151	28,3	71,7	100,0
15	RIESI	3.525	430	3.955	4.419	7.615	12.034	7.944	8.045	15.989	24,7	75,3	100,0
16	SAN CATALDO	4.533	1.082	5.615	5.224	9.237	14.461	9.757	10.319	20.076	28,0	72,0	100,0
17	SANTA CATERINA VILLARMOSSA	2.215	664	2.879	1.950	3.754	5.704	4.165	4.418	8.583	33,5	66,5	100,0
18	SERRALFALCO	1.569	306	1.875	1.747	3.228	4.975	3.316	3.534	6.850	27,4	72,6	100,0
19	SCHMATINO	1.972	240	2.212	2.388	4.317	6.705	4.360	4.557	8.917	24,8	75,2	100,0
20	SUTERA	530	124	654	687	1.345	2.032	1.217	1.469	2.686	24,3	75,7	100,0
21	VALLELUNGA PRATANENO	1.130	257	1.387	1.323	2.237	3.560	2.453	2.494	4.947	28,0	72,0	100,0
22	VILLALBA	554	212	766	601	1.041	1.642	1.155	1.253	2.408	31,8	68,2	100,0
TOTALE PROVINCIA		65.960	12.232	78.192	73.871	130.006	203.877	139.831	142.238	282.069	27,7	72,3	100,0
ENNA													
1	AGIRA	2.932	459	3.391	2.968	5.455	8.423	5.900	5.914	11.814	28,7	71,3	100,0
2	AIDONE	1.804	269	2.073	1.963	3.515	5.478	3.767	3.784	7.551	27,5	72,5	100,0
3	ASSORO	1.318	165	1.483	1.325	2.359	3.684	2.643	2.524	5.167	28,7	71,3	100,0
4	BARRAFRANCA	3.348	688	4.036	3.918	6.493	10.411	7.266	7.181	14.447	27,9	72,1	100,0
5	CALASCIBETTA	1.272	229	1.501	1.458	2.669	4.127	2.730	2.898	5.628	26,7	73,3	100,0
6	CATENANUOVA	964	132	1.096	1.134	1.891	3.025	2.098	2.023	4.121	26,6	73,4	100,0
7	CENTURIPPE	1.990	295	2.285	2.030	3.857	5.887	4.020	4.152	8.172	28,0	72,0	100,0
8	CERAMI	851	205	1.056	866	1.505	2.371	1.717	1.710	3.427	30,8	69,2	100,0
9	ENNA	6.894	1.629	8.523	6.864	12.802	19.666	13.758	14.431	28.189	30,2	69,8	100,0
10	GAGLIANO CASTELFERRATO	1.198	490	1.688	1.033	1.738	2.771	2.231	2.228	4.459	37,9	62,1	100,0





## Segue Tav. 2 — Popolazione residente attiva e non attiva per sesso e comune

Codice dei Comuni	C O M U N I	C I F R E A S S O L U T E									P E R C E N T U A L I		
		Popolazione attiva			Popolazione non attiva			Totale			Popo- lazio- ne at- tiva	Popo- lazio- ne non at- tiva	Totale
		M	F	MF	M	F	MF	M	F	MF			
<b>SEGUE RAGUSA</b>													
6	MODICA	11.222	2.751	13.973	10.322	19.836	30.158	21.544	22.587	44.131	31,7	68,3	100,0
7	HONTEROSSO ALNO	1.026	630	1.656	956	1.434	2.390	1.982	2.064	4.046	40,9	59,1	100,0
8	PCZZALLO	3.320	309	3.629	3.011	5.959	8.970	6.331	6.268	12.599	28,8	71,2	100,0
9	RAGUSA	15.718	3.456	19.174	14.111	28.520	42.631	29.829	31.976	61.805	31,0	69,0	100,0
10	SANTA CROCE CAMERINA	1.610	298	1.908	1.489	2.893	4.382	3.099	3.191	6.290	30,3	69,7	100,0
11	SCICLI	5.982	1.620	7.602	5.494	10.373	15.867	11.476	11.993	23.469	32,4	67,6	100,0
12	VITTORIA	11.911	1.651	13.562	11.019	21.549	32.568	22.930	23.200	46.130	29,4	70,6	100,0
<b>TOTALE PROVINCIA</b>		<b>65.680</b>	<b>12.869</b>	<b>78.549</b>	<b>59.628</b>	<b>116.870</b>	<b>176.498</b>	<b>125.308</b>	<b>129.739</b>	<b>255.047</b>	<b>30,8</b>	<b>69,2</b>	<b>100,0</b>
<b>SIRACUSA</b>													
1	AUGUSTA	9.482	1.381	10.863	8.226	15.705	23.931	17.708	17.086	34.794	31,2	68,8	100,0
2	AVOLA	7.383	977	8.360	7.218	13.663	20.881	14.601	14.640	29.241	28,6	71,4	100,0
3	BUCCHERI	628	406	1.034	655	1.023	1.678	1.283	1.429	2.712	38,1	61,9	100,0
4	EUSCEMI	370	248	618	360	615	975	730	863	1.593	38,8	61,2	100,0
5	CANICATTINI BAGNI	1.842	874	2.716	1.818	3.014	4.832	3.660	3.888	7.548	36,0	64,0	100,0
6	CARLENTINI	3.138	492	3.630	2.775	5.355	8.130	5.913	5.847	11.760	30,9	69,1	100,0
7	CASSARO	283	147	430	345	517	862	628	664	1.292	33,3	66,7	100,0
8	PERLA	755	192	947	801	1.516	2.317	1.556	1.708	3.264	29,0	71,0	100,0
9	FLORIDIA	4.231	699	4.930	4.123	7.593	11.716	8.354	8.292	16.646	29,6	70,4	100,0
10	FRANCCPONTE	3.817	549	4.366	3.391	6.489	9.880	7.208	7.038	14.246	30,6	69,4	100,0
11	LENTINI	8.796	1.521	10.317	7.189	14.235	21.424	15.985	15.756	31.741	32,5	67,5	100,0
12	MELILLI	3.278	395	3.673	2.658	4.982	7.640	5.936	5.377	11.313	32,5	67,5	100,0
13	NOTO	6.298	2.145	8.443	6.043	10.488	16.531	12.341	12.633	24.974	33,8	66,2	100,0
14	PACHINO	5.830	1.334	7.164	5.966	10.535	16.501	11.796	11.869	23.665	30,3	69,7	100,0
15	PALAZZOLC ACREIDE	2.270	1.102	3.372	2.140	3.598	5.738	4.410	4.700	9.110	37,0	63,0	100,0
16	ROSOLINI	4.436	1.082	5.518	4.283	7.663	11.946	8.719	8.745	17.464	31,6	68,4	100,0
17	SIRACUSA	27.396	6.292	33.688	26.659	48.634	75.293	54.055	54.926	108.981	30,9	69,1	100,0
18	SCLABINO	1.479	497	1.976	1.510	2.415	3.925	2.989	2.912	5.901	33,5	66,5	100,0
19	SORTINO	2.364	548	2.912	2.038	3.844	5.882	4.402	4.392	8.794	33,1	66,9	100,0
<b>TOTALE PROVINCIA</b>		<b>94.076</b>	<b>20.881</b>	<b>114.957</b>	<b>88.198</b>	<b>161.884</b>	<b>250.082</b>	<b>182.274</b>	<b>182.765</b>	<b>365.039</b>	<b>31,5</b>	<b>68,5</b>	<b>100,0</b>
<b>SASSARI</b>													
1	AGGIUS	878	216	1.094	749	1.444	2.193	1.627	1.660	3.287	33,3	66,7	100,0
62	AGLIENTU	364	33	397	223	543	766	567	576	1.163	34,1	65,9	100,0
2	ALA' DEI SARDI	588	84	672	579	981	1.560	1.167	1.065	2.232	30,1	69,9	100,0
3	ALGHERO	8.018	2.314	10.332	7.968	13.887	21.855	15.986	16.201	32.187	32,1	67,9	100,0
4	ANELA	238	54	292	271	510	781	509	564	1.073	27,2	72,8	100,0
5	ARDARA	204	58	262	195	323	518	399	381	780	33,6	66,4	100,0
6	ARZACHENA	1.771	340	2.111	1.404	2.642	4.046	3.175	2.982	6.157	34,3	65,7	100,0
81	BADESI	414	117	531	382	650	1.032	796	767	1.563	34,0	66,0	100,0
7	BANARI	192	34	226	222	429	651	414	463	877	25,8	74,2	100,0
8	BENETUTTI	551	136	687	634	1.122	1.756	1.185	1.258	2.443	28,1	71,9	100,0
9	BERCHIDDA	837	199	1.036	720	1.505	2.225	1.557	1.704	3.261	31,8	68,2	100,0
10	BESSUDE	139	49	188	111	247	358	250	296	546	34,4	65,6	100,0
11	BONNANARO	317	96	413	377	707	1.084	694	803	1.497	27,6	72,4	100,0
12	BONO	992	286	1.278	1.023	1.810	2.833	2.015	2.096	4.111	31,1	68,9	100,0
13	BONOBYA	1.402	331	1.733	1.322	2.424	3.746	2.724	2.755	5.479	31,6	68,4	100,0
14	BORTIGIADAS	379	79	458	332	617	949	711	696	1.407	32,6	67,4	100,0
15	BORUTTA	100	20	120	154	245	399	254	265	519	23,1	76,9	100,0
16	BOTTIDDA	236	64	300	260	451	711	496	515	1.011	29,7	70,3	100,0
17	BUDDUSSO'	1.675	209	1.884	1.352	2.751	4.103	3.027	2.960	5.987	31,5	68,5	100,0
18	BULTEI	395	86	481	451	857	1.308	846	943	1.789	26,9	73,1	100,0
19	BULZI	212	42	254	207	348	555	419	390	809	31,4	68,6	100,0
20	BURGOS	301	59	360	399	601	1.000	700	660	1.360	26,5	73,5	100,0
21	CALANGIANUS	1.500	417	1.917	1.414	2.476	3.890	2.914	2.893	5.807	33,0	67,0	100,0
22	CARGEGHE	169	38	207	197	280	477	366	318	684	30,3	69,7	100,0
23	CASTELSARDO	1.149	305	1.454	1.084	1.930	3.014	2.233	2.235	4.468	32,5	67,5	100,0
24	CHEREMULE	127	16	143	165	288	453	292	304	596	24,0	76,0	100,0
25	CHIARAMONTI	535	116	651	603	998	1.601	1.138	1.114	2.252	28,9	71,1	100,0
26	CODRONGIANOS	258	72	330	321	520	841	579	592	1.171	28,2	71,8	100,0
27	COSCOINE	293	89	382	316	533	849	609	622	1.231	31,0	69,0	100,0
28	ESPORLATU	86	21	107	168	261	429	254	282	536	20,0	80,0	100,0
29	FLORINAS	405	99	504	450	735	1.185	855	834	1.689	29,8	70,2	100,0
30	GIAVE	253	59	312	222	510	732	475	569	1.044	29,9	70,1	100,0
31	ILLORAI	275	183	458	407	587	994	682	770	1.452	31,5	68,5	100,0
32	ITTIREDDU	186	37	223	174	338	512	360	375	735	30,3	69,7	100,0
33	ITTIRI	2.283	273	2.556	2.192	4.073	6.265	4.475	4.346	8.821	29,0	71,0	100,0
34	LAERRU	317	67	384	314	534	848	631	601	1.232	31,2	68,8	100,0
35	LA MADDALENA	3.176	604	3.780	2.217	4.727	6.944	5.393	5.331	10.724	35,2	64,8	100,0
36	LUOGOSANTO	558	103	661	452	916	1.368	1.010	1.019	2.029	32,6	67,4	100,0
37	LURAS	665	162	827	621	1.172	1.793	1.286	1.334	2.620	31,6	68,4	100,0
38	MARA	242	59	301	265	475	740	507	534	1.041	28,9	71,1	100,0
39	MARTIS	204	55	259	210	341	551	414	396	810	32,0	68,0	100,0
40	MONTELEONE ECCA DORIA	52	7	59	56	97	153	108	104	212	27,8	72,2	100,0
41	MONTI	633	173	806	575	958	1.533	1.208	1.131	2.339	34,5	65,5	100,0
42	MORES	577	121	698	572	1.094	1.666	1.149	1.215	2.364	29,5	70,5	100,0

Segue Tav. 2 — Popolazione residente attiva e non attiva per sesso e comune

Codice dei Comuni	C O M U N I	C I F R E A S S O L U T E									P E R C E N T U A L I		
		Popolazione attiva			Popolazione non attiva			Totale			Popolazione attiva	Popolazione non attiva	Totale
		M	F	MF	M	F	MF	M	F	MF			
<b>SEGUE SASSARI</b>													
43	MUROS	133	38	171	163	274	437	296	312	608	28,1	71,9	100,0
44	NUGGEDU DI SAN NICOLO'	408	100	508	356	750	1.106	764	850	1.614	31,5	68,5	100,0
45	NULF	452	172	624	435	848	1.283	887	1.020	1.907	32,7	67,3	100,0
46	NULVI	879	131	1.010	847	1.647	2.494	1.726	1.778	3.504	28,8	71,2	100,0
47	OLBIA	6.807	1.621	8.428	6.028	11.212	17.240	12.835	12.833	25.668	32,8	67,2	100,0
48	OLMEDO	442	115	557	419	735	1.154	861	850	1.711	32,6	67,4	100,0
49	OSCHIRI	1.139	290	1.429	894	1.779	2.673	2.033	2.069	4.102	34,8	65,2	100,0
50	OSILO	1.239	290	1.529	1.102	2.180	3.282	2.341	2.470	4.811	31,8	68,2	100,0
51	OSSI	1.244	208	1.452	1.282	2.248	3.530	2.526	2.456	4.982	29,1	70,9	100,0
52	OZIERI	2.868	874	3.742	2.589	4.657	7.246	5.457	5.531	10.988	34,1	65,9	100,0
53	PADRIA	299	92	391	297	619	916	596	711	1.307	29,9	70,1	100,0
54	PALAU	517	87	604	447	857	1.304	964	944	1.908	31,7	68,3	100,0
55	PATTADA	968	191	1.159	998	1.781	2.779	1.966	1.972	3.938	29,4	70,6	100,0
56	PERFUGAS	799	168	967	737	1.253	1.990	1.536	1.421	2.957	32,7	67,3	100,0
57	PLOAGHE	1.141	221	1.362	1.172	1.986	3.158	2.313	2.207	4.520	30,1	69,9	100,0
58	PORTO TORRES	4.365	781	5.146	4.006	7.078	11.084	8.371	7.859	16.230	31,7	68,3	100,0
59	POZZOMAGGIORE	867	189	1.056	952	1.739	2.691	1.819	1.928	3.747	28,2	71,8	100,0
60	PUTIFIGARI	159	26	185	209	309	518	368	335	703	26,3	73,7	100,0
61	ROMANA	180	38	218	211	349	560	391	387	778	28,0	72,0	100,0
63	SANTA TERESA GALLURA	841	191	1.032	714	1.416	2.130	1.555	1.607	3.162	32,6	67,4	100,0
64	SASSARI	24.574	9.585	34.159	27.355	45.611	72.966	51.929	55.196	107.125	31,9	68,1	100,0
65	SEDINI	404	60	464	495	791	1.286	899	851	1.750	26,5	73,5	100,0
66	SEMESTENE	82	12	94	124	217	341	206	229	435	21,6	78,4	100,0
67	SENNORI	1.560	417	1.977	1.543	2.670	4.213	3.103	3.087	6.190	31,9	68,1	100,0
68	SILIGO	392	105	497	265	610	875	657	715	1.372	36,2	63,8	100,0
69	SCRSO	2.826	1.194	4.020	2.603	4.259	6.862	5.429	5.453	10.882	36,9	63,1	100,0
80	TELTU	473	103	576	356	684	1.040	829	787	1.616	35,6	64,4	100,0
70	TEMPIO PAUSANIA	3.259	929	4.188	3.211	5.842	9.053	6.470	6.771	13.241	31,6	68,4	100,0
71	THIESI	823	213	1.036	747	1.547	2.294	1.570	1.760	3.330	31,1	68,9	100,0
72	TISSI	324	84	408	284	615	899	608	699	1.307	31,2	68,8	100,0
73	TORRALBA	329	78	407	267	499	766	596	577	1.173	34,7	65,3	100,0
74	TRINITA' D'AGULTU E VIGNOLA	548	93	641	421	833	1.254	969	926	1.895	33,8	66,2	100,0
75	TULA	398	70	468	410	740	1.150	808	810	1.618	28,9	71,1	100,0
76	URI	677	313	990	636	992	1.628	1.313	1.305	2.618	37,8	62,2	100,0
77	USINI	795	183	978	752	1.441	2.193	1.547	1.624	3.171	30,8	69,2	100,0
79	VALLEDORIA	971	125	1.096	1.057	1.742	2.799	2.028	1.867	3.895	28,1	71,9	100,0
78	VILLANOVA MONTELEONE	946	243	1.189	866	1.678	2.544	1.812	1.921	3.733	31,9	68,1	100,0
<b>TOTALE PROVINCIA</b>		<b>99.274</b>	<b>27.612</b>	<b>126.886</b>	<b>97.580</b>	<b>173.425</b>	<b>271.005</b>	<b>196.854</b>	<b>201.037</b>	<b>397.891</b>	<b>31,9</b>	<b>68,1</b>	<b>100,0</b>
<b>NUORO</b>													
1	ARITZO	487	153	640	598	988	1.586	1.085	1.141	2.226	28,8	71,2	100,0
2	ARZANA	739	148	887	836	1.467	2.303	1.575	1.615	3.190	27,8	72,2	100,0
3	ATZARA	384	74	458	356	674	1.032	742	748	1.490	30,7	69,3	100,0
4	AUSTIS	288	29	317	335	616	951	623	645	1.268	25,0	75,0	100,0
5	BARI SARDO	822	497	1.319	888	1.339	2.227	1.710	1.836	3.546	37,2	62,8	100,0
6	BAUNEI	1.022	131	1.153	989	1.919	2.908	2.011	2.050	4.061	28,4	71,6	100,0
7	BELVI	194	49	243	267	387	654	461	436	897	27,1	72,9	100,0
8	BIRORI	107	32	139	87	175	262	194	207	401	34,7	65,3	100,0
9	BITTI	1.113	243	1.356	1.082	2.207	3.289	2.195	2.450	4.645	29,2	70,8	100,0
10	BLOTTANA	748	158	906	928	1.661	2.589	1.676	1.819	3.495	25,9	74,1	100,0
11	BORORE	549	185	734	524	967	1.491	1.073	1.152	2.225	33,0	67,0	100,0
12	BORTIGALI	450	119	569	495	840	1.335	945	959	1.904	29,9	70,1	100,0
13	BOSA	2.035	782	2.817	2.201	3.614	5.815	4.236	4.396	8.632	32,6	67,4	100,0
14	BUDONI	707	113	820	629	1.197	1.826	1.336	1.310	2.646	31,0	69,0	100,0
15	CUGLIERI	898	258	1.156	837	1.617	2.454	1.735	1.875	3.610	32,0	68,0	100,0
16	DESULO	862	116	978	1.200	2.115	3.315	2.062	2.231	4.293	22,8	77,2	100,0
17	DORGALI	1.682	372	2.054	1.797	3.223	5.020	3.479	3.595	7.074	29,0	71,0	100,0
18	DUALCHI	193	47	240	182	331	513	375	378	753	31,9	68,1	100,0
19	ELINI	93	54	147	151	196	347	244	250	494	29,8	70,2	100,0
20	ESCALAPLANO	543	173	716	920	1.376	2.296	1.463	1.549	3.012	23,8	76,2	100,0
21	ESCOLCA	232	71	303	215	358	573	447	429	876	34,6	65,4	100,0
22	ESTERZILI	304	28	332	388	670	1.058	692	698	1.390	23,9	76,1	100,0
23	FLUSSIO	106	98	204	134	217	351	240	315	555	36,8	63,2	100,0
24	FONNI	1.129	194	1.323	1.366	2.412	3.778	2.495	2.606	5.101	25,9	74,1	100,0
25	GADONI	271	90	361	382	618	1.000	653	708	1.361	26,5	73,5	100,0
26	GAIRO	592	230	822	713	1.176	1.889	1.305	1.406	2.711	30,3	69,7	100,0
27	GALTELLI	500	129	629	622	926	1.548	1.122	1.055	2.177	28,9	71,1	100,0
28	GAVOI	941	210	1.151	952	1.746	2.698	1.893	1.956	3.849	29,9	70,1	100,0
29	GENONI	332	101	433	347	559	906	679	660	1.339	32,3	67,7	100,0
30	GERGEI	481	171	652	514	809	1.323	995	980	1.975	33,0	67,0	100,0
31	GIRASOLE	132	25	157	134	237	371	266	262	528	29,7	70,3	100,0
32	ILBONO	556	212	768	640	1.063	1.703	1.196	1.275	2.471	31,1	68,9	100,0
33	IRGOLI	451	80	531	498	859	1.357	949	939	1.888	28,1	71,9	100,0
34	ISILI	764	258	1.022	681	1.273	1.954	1.445	1.531	2.976	34,3	65,7	100,0
35	JERZU	921	400	1.321	962	1.591	2.553	1.883	1.991	3.874	34,1	65,9	100,0
36	LACONI	767	187	954	714	1.259	1.973	1.481	1.446	2.927	32,6	67,4	100,0
37	LANUSEI	1.324	527	1.851	1.469	2.393	3.862	2.793	2.920	5.713	32,4	67,6	100,0
38	LEI	146	33	179	164	289	453	310	322	632	28,3	71,7	100,0
39	LOCERI	320	180	500	492	671	1.163	812	851	1.663	30,1	69,9	100,0



Segue Tav. 2 — Popolazione residente attiva e non attiva per sesso e comune

Codice dei Comuni	C O M U N I	C I F R E A S S O L U T E									P E R C E N T U A L I		
		Popolazione attiva			Popolazione non attiva			Totale			Popo- lazio- ne attiva	Popo- lazio- ne non attiva	Totale
		M	F	MF	M	F	MF	M	F	MF			
SEGUE CAGLIARI													
14	BARATILI SAN PIETRO	263	84	347	280	484	764	543	568	1.111	31,2	68,8	100,0
15	BARESSA	284	82	366	247	410	657	531	492	1.023	35,8	64,2	100,0
16	BARRALI	220	67	287	232	330	562	452	397	849	33,8	66,2	100,0
17	BARUMINI	384	99	483	460	704	1.164	844	803	1.647	29,3	70,7	100,0
18	BAULACU	148	27	175	139	268	407	287	295	582	30,1	69,9	100,0
19	BIDONI'	64	12	76	88	123	211	152	135	287	26,5	73,5	100,0
20	BONARCATO	464	111	575	524	797	1.321	988	908	1.896	30,3	69,7	100,0
21	BORONEDDU	42	3	45	61	88	149	103	91	194	23,2	76,8	100,0
22	BUGGERRU	281	66	347	389	649	1.038	670	715	1.385	25,1	74,9	100,0
23	EURCEI	699	127	826	640	1.159	1.799	1.339	1.286	2.625	31,5	68,5	100,0
24	BUSACHI	486	194	680	678	1.071	1.749	1.164	1.265	2.429	28,0	72,0	100,0
25	CABRAS	1.934	494	2.428	1.850	3.175	5.025	3.784	3.669	7.453	30,3	69,7	100,0
26	CAGLIARI	51.470	20.190	71.660	56.215	95.501	151.716	107.685	115.691	223.376	32,1	67,9	100,0
27	CALASETTA	598	80	678	572	1.158	1.730	1.170	1.238	2.408	28,2	71,8	100,0
28	CAPOTERRA	1.862	337	2.199	2.255	3.574	5.829	4.117	3.911	8.028	27,4	72,6	100,0
29	CARBONIA	7.939	1.949	9.888	7.487	13.582	21.069	15.426	15.531	30.957	31,9	68,1	100,0
30	CARLOFORTE	1.637	255	1.892	1.718	3.239	4.957	3.355	3.494	6.849	27,6	72,4	100,0
31	COLLINAS	295	43	338	284	507	791	579	550	1.129	29,9	70,1	100,0
32	DECIMOMANNU	1.123	326	1.449	1.256	2.118	3.374	2.379	2.444	4.823	30,0	70,0	100,0
33	DECIMOPUTZU	846	260	1.106	835	1.411	2.246	1.681	1.671	3.352	33,0	67,0	100,0
34	DOLIANOVA	1.520	369	1.889	1.805	2.857	4.662	3.325	3.226	6.551	28,8	71,2	100,0
35	DCHUS DE MARIA	322	105	427	355	547	902	677	652	1.329	32,1	67,9	100,0
36	DCHUSNOVAS	1.333	284	1.617	1.509	2.475	3.984	2.842	2.759	5.601	28,9	71,1	100,0
37	DONORI'	469	105	574	515	770	1.285	984	875	1.859	30,9	69,1	100,0
39	FLUMINIMAGGIORE	778	214	992	1.036	1.662	2.698	1.814	1.876	3.690	26,9	73,1	100,0
40	FORDONGIANUS	281	94	375	443	626	1.069	724	720	1.444	26,0	74,0	100,0
41	FURTEI	446	67	513	466	809	1.275	912	876	1.788	28,7	71,3	100,0
42	GENURI	112	12	124	189	254	443	301	266	567	21,9	78,1	100,0
43	GESICC	290	35	325	328	586	914	618	621	1.239	26,2	73,8	100,0
44	GESTURI	339	36	375	457	735	1.192	796	771	1.567	23,9	76,1	100,0
45	GHILARZA	971	320	1.291	888	1.797	2.695	1.859	2.117	3.976	32,5	67,5	100,0
46	GIBA	1.057	184	1.241	1.282	2.165	3.447	2.339	2.349	4.688	26,5	73,5	100,0
47	GONI	142	16	158	212	309	521	354	325	679	23,3	76,7	100,0
48	GONNESA	1.225	279	1.504	1.284	2.099	3.383	2.509	2.378	4.887	30,8	69,2	100,0
49	GCNCSCODINA	141	32	173	162	270	432	303	302	605	28,6	71,4	100,0
50	GONNOSFANADIGA	1.594	495	2.089	1.906	3.084	4.990	3.500	3.579	7.079	29,5	70,5	100,0
38	GCNCSNCO	239	70	309	260	391	651	499	461	960	32,2	67,8	100,0
51	GONNOSTRATTA	225	60	285	293	430	723	518	490	1.008	28,3	71,7	100,0
52	GUAMAGGIORE	248	17	265	325	528	853	573	545	1.118	23,7	76,3	100,0
53	GUASILA	689	132	821	855	1.419	2.278	1.548	1.551	3.099	26,5	73,5	100,0
54	GUSPINI	2.920	823	3.743	3.524	5.669	9.193	6.444	6.492	12.936	28,9	71,1	100,0
55	IGLESIAS	7.156	1.954	9.110	7.021	11.950	18.971	14.177	13.904	28.081	32,4	67,6	100,0
56	LAS PLASSAS	86	10	96	115	168	283	201	178	379	25,3	74,7	100,0
57	LUNAMATRONA	508	89	597	396	857	1.253	904	946	1.850	32,3	67,7	100,0
58	MANDAS	684	189	873	698	1.179	1.877	1.382	1.368	2.750	31,7	68,3	100,0
59	MARACALAGONIS	1.052	137	1.189	1.040	1.935	2.975	2.092	2.072	4.164	28,6	71,4	100,0
60	MARRUBIU	998	152	1.150	1.036	1.692	2.728	2.034	1.844	3.878	29,7	70,3	100,0
61	MASULLAS	293	87	380	439	612	1.051	732	699	1.431	26,6	73,4	100,0
62	MILIS	333	113	446	384	722	1.106	717	835	1.552	28,7	71,3	100,0
63	MOGORELLA	165	36	201	164	261	425	329	297	626	32,1	67,9	100,0
64	MOGORO	1.070	191	1.261	1.280	2.069	3.349	2.350	2.260	4.610	27,4	72,6	100,0
65	MONASTIR	876	195	1.071	786	1.488	2.274	1.662	1.683	3.345	32,0	68,0	100,0
66	MORGONGIORI	287	98	385	357	501	858	644	599	1.243	31,0	69,0	100,0
67	MURAVERA	1.091	277	1.368	1.073	1.925	2.998	2.164	2.202	4.366	31,3	68,7	100,0
68	MUSEI	293	38	331	333	593	926	626	631	1.257	26,3	73,7	100,0
69	NARBOLIA	447	69	516	393	746	1.139	840	815	1.655	31,2	68,8	100,0
70	NARCACO	679	157	836	848	1.318	2.166	1.527	1.475	3.002	27,8	72,2	100,0
71	NECNELI	235	68	303	237	427	664	472	495	967	31,3	68,7	100,0
72	NORBELLO	244	77	321	251	433	684	495	510	1.005	31,9	68,1	100,0
73	NUGHEDU SANTA VITTORIA	113	55	168	238	349	587	351	404	755	22,3	77,7	100,0
74	NURACHI	334	69	403	366	632	998	700	701	1.401	28,8	71,2	100,0
75	NURAMINIS	772	156	928	753	1.343	2.096	1.525	1.499	3.024	30,7	69,3	100,0
76	NURECI	183	40	223	145	298	443	328	338	666	33,5	66,5	100,0
77	NUXIS	414	73	487	493	828	1.321	907	901	1.808	26,9	73,1	100,0
79	OLLASTRA SIMAXIS	287	129	416	341	494	835	628	623	1.251	33,3	66,7	100,0
80	ORISTANO	5.928	2.488	8.416	6.601	11.042	17.643	12.529	13.530	26.059	32,3	67,7	100,0
81	ORTACESUS	221	28	249	280	418	698	501	446	947	26,3	73,7	100,0
82	PABILLONIS	725	208	933	863	1.354	2.217	1.588	1.562	3.150	29,6	70,4	100,0
83	PALMAS ARBOREA	240	53	293	223	396	619	463	449	912	32,1	67,9	100,0
84	PAU	96	11	107	167	238	405	263	249	512	20,9	79,1	100,0
85	PAULI ARBAREI	164	18	182	247	358	605	411	376	787	23,1	76,9	100,0
86	PAULILATINO	661	155	816	673	1.143	1.816	1.334	1.298	2.632	31,0	69,0	100,0
87	PERDAXIUS	327	50	377	425	625	1.050	752	675	1.427	26,4	73,6	100,0
88	PIMENTEL	262	83	345	339	476	815	601	559	1.160	29,7	70,3	100,0
173	PONPU	59	16	75	101	139	240	160	155	315	23,8	76,2	100,0
89	PORTICUSCUSO	1.282	197	1.479	1.168	2.153	3.321	2.450	2.350	4.800	30,8	69,2	100,0
90	PULA	1.278	325	1.603	1.156	2.011	3.167	2.434	2.336	4.770	33,6	66,4	100,0
91	QUARTO SANT'ELENA	7.367	1.382	8.749	7.926	14.025	21.951	15.293	15.407	30.700	28,5	71,5	100,0
92	RIOLA SAEDO	541	156	697	547	892	1.439	1.088	1.048	2.136	32,6	67,4	100,0
93	RUINAS	201	54	255	341	525	866	542	579	1.121	22,7	77,3	100,0
94	SANASSI	1.245	276	1.521	1.179	2.042	3.221	2.424	2.318	4.742	32,1	67,9	100,0
95	SANATZAI	395	47	442	421	711	1.132	816	758	1.574	28,1	71,9	100,0
96	SANUGHEO	959	226	1.185	1.054	1.778	2.832	2.013	2.004	4.017	29,5	70,5	100,0

Segue Tav. 2 — Popolazione residente attiva e non attiva per sesso e comune

Codice dei Comuni	C O M U N I	C I F R E   A S S O L U T E									P E R C E N T U A L I						
		Popolazione attiva			Popolazione non attiva			Totale			Popo- lazio- ne attiva	Popo- lazio- ne non attiva	Totale				
		M	F	MF	M	F	MF	M	F	MF							
	SEGUE CAGLIARI																
97	SAN BASILIO	383	51	434	396	682	1.078	779	733	1.512	28,7	71,3	100,0				
98	SAN GAVINC MONREALE	2.057	552	2.609	2.328	3.786	6.114	4.385	4.338	8.723	29,9	70,1	100,0				
99	SAN GIOVANNI SUERGIU	1.275	172	1.447	1.317	2.279	3.596	2.592	2.451	5.043	28,7	71,3	100,0				
100	SANLURI	1.764	419	2.183	1.946	3.273	5.219	3.710	3.692	7.402	29,5	70,5	100,0				
101	SAN NICCLC' D'ARCIDANC	682	128	810	670	1.114	1.784	1.352	1.242	2.594	31,2	68,8	100,0				
102	SAN NICOLO' GERREI	325	60	385	316	536	852	641	596	1.237	31,1	68,9	100,0				
103	SAN SPERATE	1.260	364	1.624	1.308	2.046	3.354	2.568	2.410	4.978	32,6	67,4	100,0				
104	SANTIADI	1.112	211	1.323	1.391	2.303	3.694	2.503	2.514	5.017	26,4	73,6	100,0				
105	SANTA GIUSTA	808	200	1.008	608	1.189	1.797	1.416	1.389	2.805	35,9	64,1	100,0				
106	SANT'ANDREA FRIUS	423	86	509	470	784	1.254	893	870	1.763	28,9	71,1	100,0				
172	SANT'ANNA ARRESI	554	99	653	522	838	1.360	1.076	937	2.013	32,4	67,6	100,0				
107	SANT'ANTIOCO	2.898	481	3.379	2.839	5.095	7.934	5.737	5.737	11.313	29,9	70,1	100,0				
108	SANT'ANTONIC RUINAS	177	80	257	211	283	494	388	363	751	34,2	65,8	100,0				
109	SANTU LUSSURGIU	854	283	1.137	649	1.399	2.048	1.503	1.682	3.185	35,7	64,3	100,0				
110	SAN VERO MILIS	581	110	691	584	1.041	1.625	1.165	1.151	2.316	29,8	70,2	100,0				
111	SAN VITO	616	558	1.174	1.500	1.552	3.052	2.116	2.110	4.226	27,8	72,2	100,0				
112	SARDARA	871	243	1.114	1.190	1.851	3.041	2.061	2.094	4.155	26,8	73,2	100,0				
113	SARROCH	1.106	230	1.336	941	1.667	2.608	2.047	1.897	3.944	33,9	66,1	100,0				
114	SEDILO	606	165	771	628	1.154	1.782	1.234	1.319	2.553	30,2	69,8	100,0				
115	SEGARIU	338	83	421	380	608	988	718	691	1.409	29,9	70,1	100,0				
116	SELARGIUS	2.956	705	3.661	3.070	5.379	8.449	6.026	6.084	12.110	30,2	69,8	100,0				
117	SELEGAS	322	70	392	413	678	1.091	735	748	1.483	26,4	73,6	100,0				
118	SENEGHE	468	60	528	597	1.019	1.616	1.065	1.079	2.144	24,6	75,4	100,0				
119	SENIS	264	28	292	277	454	731	541	482	1.023	28,5	71,5	100,0				
120	SENOEBI'	864	277	1.141	963	1.576	2.539	1.827	1.853	3.680	31,0	69,0	100,0				
121	SERDIANA	415	105	520	436	735	1.171	851	840	1.691	30,8	69,2	100,0				
122	SERRAMANNA	2.058	482	2.540	2.255	3.783	6.038	4.313	4.265	8.578	29,6	70,4	100,0				
123	SERRENTI	1.196	261	1.457	1.220	1.997	3.217	2.416	2.258	4.674	31,2	68,8	100,0				
124	SESTU	2.218	543	2.761	2.192	3.777	5.969	4.410	4.320	8.730	31,6	68,4	100,0				
125	SETTINO SAN PIETRO	955	257	1.212	840	1.531	2.371	1.795	1.788	3.583	33,8	66,2	100,0				
126	SETZU	57	23	80	57	86	143	114	109	223	35,9	64,1	100,0				
127	SIAMAGGIORE	198	38	236	245	372	617	443	410	853	27,7	72,3	100,0				
128	SIAMANNA-SIAPICCIA	324	40	364	326	622	948	650	662	1.312	27,7	72,3	100,0				
129	SIDDI	243	54	297	261	432	693	504	486	990	30,0	70,0	100,0				
130	SILIQUA	984	255	1.239	1.051	1.750	2.801	2.035	2.005	4.040	30,7	69,3	100,0				
131	SILIUS	355	74	429	374	608	982	729	682	1.411	30,4	69,6	100,0				
132	SIMALA	152	28	180	150	241	391	302	269	571	31,5	68,5	100,0				
133	SIMAXIS	399	49	448	577	883	1.460	976	932	1.908	23,5	76,5	100,0				
134	SINI	218	44	262	207	324	531	425	368	793	33,0	67,0	100,0				
135	SINNAI	2.095	344	2.439	2.313	4.047	6.360	4.408	4.391	8.799	27,7	72,3	100,0				
171	SIRIS	70	30	100	74	116	190	144	146	290	34,5	65,5	100,0				
136	SIURGUS DCNIGALA	616	78	694	630	1.066	1.696	1.246	1.144	2.390	29,0	71,0	100,0				
137	SOLARUSSA	623	143	766	615	1.072	1.687	1.238	1.215	2.453	31,2	68,8	100,0				
138	SOLEMINIS	250	76	326	235	409	644	485	485	970	33,6	66,4	100,0				
139	SORRACILE	133	36	169	201	377	578	334	413	747	22,6	77,4	100,0				
140	SUELLI	241	34	275	304	473	777	545	507	1.052	26,1	73,9	100,0				
141	TADASUNI	64	20	84	80	131	211	144	151	295	28,5	71,5	100,0				
142	TERRALBA	2.219	508	2.727	2.353	3.833	6.186	4.572	4.341	8.913	30,6	69,4	100,0				
143	TEULADA	1.233	327	1.560	1.393	2.283	3.676	2.626	2.610	5.236	29,8	70,2	100,0				
144	TRAMATZA	189	43	232	259	416	675	448	459	907	25,6	74,4	100,0				
145	TRATALIAS	274	56	330	278	456	734	552	512	1.064	31,0	69,0	100,0				
146	TULLI	315	62	377	380	591	971	695	653	1.348	28,0	72,0	100,0				
147	TURRI	184	50	234	137	262	399	321	312	633	37,0	63,0	100,0				
148	ULA' TIRSO	186	39	225	313	442	755	499	481	980	23,0	77,0	100,0				
149	URAS	847	273	1.120	934	1.427	2.361	1.781	1.700	3.481	32,2	67,8	100,0				
150	USELLUS	312	83	395	330	556	886	642	639	1.281	30,8	69,2	100,0				
151	USSANA	689	123	812	683	1.219	1.902	1.372	1.342	2.714	29,9	70,1	100,0				
152	USSARAMANNA	208	18	226	235	374	609	443	392	835	27,1	72,9	100,0				
153	UTA	1.133	207	1.340	1.448	2.239	3.687	2.581	2.446	5.027	26,7	73,3	100,0				
154	VALLERMCSA	513	163	676	426	807	1.233	939	970	1.909	35,4	64,6	100,0				
155	VILLACIDRO	3.241	562	3.803	3.306	5.581	8.887	6.547	6.143	12.690	30,0	70,0	100,0				
156	VILLANAR	756	102	858	843	1.356	2.199	1.599	1.458	3.057	28,1	71,9	100,0				
157	VILLAPASSARGIA	740	192	932	838	1.404	2.242	1.578	1.596	3.174	29,4	70,6	100,0				
158	VILLANOVAFORRU	202	32	234	239	373	612	441	405	846	27,7	72,3	100,0				
159	VILLANOVAFRANCA	406	86	492	516	751	1.267	922	837	1.759	28,0	72,0	100,0				
160	VILLANCVA IUSCHEDU	59	14	73	115	166	281	174	180	354	20,6	79,4	100,0				
161	VILLAPUTZU	1.167	212	1.379	1.224	2.256	3.480	2.391	2.468	4.859	28,4	71,6	100,0				
162	VILLASALIC	477	137	614	565	849	1.414	1.042	986	2.028	30,3	69,7	100,0				
163	VILLA SAN PIETRO	224	80	304	168	276	444	392	356	748	40,6	59,4	100,0				
164	VILLASIMIUS	472	87	559	493	910	1.403	965	997	1.962	28,5	71,5	100,0				
165	VILLASOR	1.796	403	2.199	1.524	2.668	4.192	3.320	3.071	6.391	34,4	65,6	100,0				
166	VILLASPECIOSA	327	124	451	365	551	916	692	675	1.367	33,0	67,0	100,0				
167	VILLAURBANA	471	143	614	575	885	1.460	1.046	1.028	2.074	29,6	70,4	100,0				
168	VILLA VERDE	137	18	155	186	295	481	323	313	636	24,4	75,6	100,0				
169	ZEDDIANI	286	101	387	245	394	639	531	495	1.026	37,7	62,3	100,0				
170	ZERFALIU	237	23	260	301	564	865	538	587	1.125	23,1	76,9	100,0				
	TOTALE PROVINCIA	192.181	54.107	246.288	207.072	349.528	556.600	399.253	403.635	802.888	30,7	69,3	100,0				
	TOTALE ITALIA	14.374.746	5.431.183	19.805.929	12.101.477	22.229.141	34.330.618	26.476.223	27.660.324	54.136.547	36,6	63,4	100,0				

Tav. 3 — Popolazione residente non attiva per condizione non professionale, sesso e comune

Codice dei Comuni	C O M U N I	SCOLARI E STUDENTI		CASALINGHE	PERSONE RITIRATE DAL LAVORO		ALTRA CONDIZIONE		T O T A L E		
		MF	M		F	MF	M	MF	M	MF	M
	TCRINO										
1	AGLIE'	356	195	325	781	277	227	109	1.689	581	
2	AIRASCA	232	115	235	237	108	208	93	912	316	
3	ALA DI STURA	68	35	69	117	51	42	24	296	110	
4	ALBIANO D'IVREA	228	135	252	314	144	138	78	932	357	
5	ALICE SUPERIORE	80	34	78	139	62	49	26	346	122	
6	ALMESE	556	292	954	575	366	416	222	2.501	880	
7	ALPETTE	38	20	48	119	47	26	11	231	78	
8	ALPIGNANO	1.981	1.024	2.066	1.335	729	1.311	664	6.693	2.417	
9	ANDEZENO	167	83	165	265	114	168	87	765	284	
10	ANDRAIE	59	34	81	169	81	32	16	341	131	
11	ANGROGNA	109	48	121	242	114	70	34	542	196	
12	ARIGNANO	79	45	121	163	90	74	38	437	173	
13	AVIGLIANA	1.363	715	1.959	1.200	691	934	471	5.456	1.877	
14	AZEGLIO	202	89	202	323	152	131	68	858	309	
15	BAIRO	83	42	66	209	80	42	24	400	146	
16	BALANGERO	456	250	415	778	316	207	107	1.856	673	
17	BALDISSERO CANAVESE	68	34	75	130	65	34	15	307	114	
18	BALDISSERO TORINESE	171	87	250	280	135	123	61	824	283	
19	BALME	11	5	19	41	17	9	6	80	28	
20	BANCHETTE	651	327	716	321	146	667	349	2.355	822	
21	BARBANIA	138	68	241	144	95	79	41	602	204	
22	BARDONECCHIA	498	254	642	312	205	393	188	1.845	647	
23	BARONE CANAVESE	77	38	50	168	72	41	23	336	133	
24	BEINASCO	2.824	1.495	3.540	1.134	692	2.253	1.142	9.751	3.329	
25	BIBIANA	284	143	371	584	250	172	91	1.411	484	
26	BOBBIO PELLICE	81	47	83	177	80	69	28	410	155	
27	BOLLENGO	250	123	258	354	165	171	86	1.033	374	
28	BORGARO TORINESE	786	397	1.002	268	209	600	297	2.656	903	
29	BORGIALLO	70	35	86	156	76	41	25	353	136	
30	BORGOPRANCO D'IVREA	558	286	735	459	272	375	178	2.127	736	
31	BORGOMASINO	78	36	85	351	145	58	33	572	214	
32	BORGONE SUSA	320	162	324	576	226	174	95	1.394	483	
33	BOSCOVERO	211	102	275	433	198	152	70	1.071	370	
34	BRANDIZZO	1.119	590	1.569	594	414	727	374	4.009	1.378	
35	BRICHERASIO	343	173	466	633	272	246	116	1.688	561	
36	BROSSO	68	37	98	54	39	43	27	263	103	
37	BROZOLO	91	47	107	106	56	34	17	338	120	
38	BRUINO	514	257	730	319	189	489	244	2.052	690	
39	BRUSASCO	202	105	227	288	136	112	50	829	291	
40	BRUZOLO	166	90	222	290	141	140	71	818	302	
41	BURIASCO	202	115	137	235	101	106	58	680	274	
42	BUROLO	155	90	150	169	85	110	51	584	226	
43	BUSANO	130	72	159	185	81	129	53	603	206	
44	BUSSOLENO	1.043	546	1.544	1.083	608	591	294	4.261	1.448	
45	BUTTIGLIERA ALTA	511	252	716	438	258	363	190	2.028	700	
46	CAPASSE	481	251	394	719	297	269	147	1.863	695	
47	CALUSO	1.045	516	1.277	1.271	641	694	377	4.287	1.534	
48	CAMBIANO	684	369	853	509	285	459	235	2.505	889	
49	CAMPIGLIONE-PENILE	156	72	134	225	100	86	46	601	218	
50	CANDIA CANAVESE	161	73	154	366	156	85	42	766	271	
51	CANDIOLO	470	238	660	269	189	294	141	1.693	568	
52	CANTISCHIO	32	12	19	145	57	14	10	210	79	
53	CANTALUPA	138	84	234	293	143	116	61	781	288	
54	CANTOIRA	60	31	91	114	61	37	20	302	112	
55	CAPRIE	206	105	303	328	174	152	73	989	352	
56	CARAVINO	163	90	193	271	109	88	48	715	287	
57	CAREMA	150	73	196	198	114	95	40	639	227	
58	CARIGNANO	1.378	753	1.540	1.670	696	909	483	5.497	1.932	
59	CARNAGNOLA	3.523	1.850	3.842	2.991	1.336	2.702	1.306	13.058	4.492	
60	CASALBORGONE	190	108	142	479	209	95	55	906	372	
61	CASCINETTE D'IVREA	283	147	277	252	123	176	97	988	367	
62	CASELETTE	227	120	208	233	102	156	84	824	306	
63	CASELLE TORINESE	1.907	1.000	2.341	1.545	769	1.550	863	7.343	2.632	
64	CASTAGNETO FC	122	73	179	167	79	67	39	535	191	
65	CASTAGNOLE PIEMONTE	216	108	290	268	111	127	70	901	289	
66	CASTELLANONTE	1.220	646	1.656	1.744	870	725	379	5.345	1.895	
67	CASTELNUOVO NIGRA	73	37	86	220	76	49	20	428	133	
68	CASIGLIONE TORINESE	661	348	823	589	317	395	224	2.468	889	
69	CAVAGNOLO	236	128	243	369	184	143	67	991	379	
70	CAVOUR	678	358	680	924	372	461	262	2.743	992	
71	CERCENASCO	174	83	263	239	106	139	69	815	258	
72	CERES	134	73	203	325	158	82	48	744	279	
73	CERESOLE REALE	13	8	26	33	13	18	8	90	29	
74	CESANA TORINESE	136	73	148	160	81	98	56	542	210	
75	CHIALAMBERTO	41	24	104	119	60	41	24	305	108	
76	CHIANOCCHIO	167	83	186	316	150	102	49	771	282	
77	CHIAVERANO	293	152	348	371	172	185	94	1.197	418	
78	CHIERI	4.925	2.597	5.661	3.947	1.893	3.638	1.889	18.171	6.379	
79	CHIESANUOVA	20	12	20	95	31	8	4	143	47	
80	CHIAMONTE	164	93	198	306	153	95	50	763	296	
81	CHIUSA DI SAN MICHELE	214	115	356	191	128	155	80	916	323	
82	CHIVASSO	4.169	2.223	5.264	2.641	1.432	2.780	1.443	14.854	5.098	

## Segue Tav. 3 — Popolazione residente non attiva per condizione non professionale, sesso e comune

Codice del Comune	C O M U N I	SCOLARI E STUDENTI		CASALINGHE	PERSONE RITIRATE DAL LAVORO		ALTRA CONDIZIONE		T O T A L E	
		MF	M		F	MF	M	MF	M	MF
		S E G U E T O R I N O								
83	CICONIO	54	28	55	65	29	21	14	195	71
84	CINTANO	31	17	37	70	34	22	16	160	67
85	CINZANO	30	19	57	70	33	15	7	172	59
86	CIBIE'	2.457	1.263	2.714	2.163	995	1.733	910	9.067	3.168
87	CLAVIERE	29	18	20	8	6	18	8	75	32
88	COASSOLO TORINESE	165	99	216	369	201	95	46	845	346
89	COAZZE	337	171	610	636	319	203	118	1.786	608
90	COLLEGNO	6.120	3.245	7.967	4.083	2.076	6.806	3.879	24.976	9.200
91	COLLERETTO CASTELNUOVO	45	16	28	165	75	24	12	262	103
92	COLLERETTO GIACOSA	103	50	148	108	78	53	25	412	153
93	CONDOVE	635	333	888	826	464	334	176	2.683	973
94	CORIO	372	191	472	741	344	245	121	1.830	656
95	COSSANO CANAVESE	56	31	47	177	69	31	13	311	113
96	CUCEGLIO	93	59	108	201	93	70	38	472	190
97	CUNIANA	849	449	1.041	1.105	530	539	265	3.534	1.244
98	CUORGNE'	1.384	735	1.655	1.699	757	855	448	5.593	1.940
99	DRUENTO	844	436	1.193	635	393	667	350	3.339	1.179
100	EXILLES	61	35	102	158	76	23	15	344	126
101	FAVRIA	574	306	591	596	270	438	208	2.199	784
102	FELETO	253	136	237	424	164	270	142	1.184	442
103	FENESTRELLE	149	74	200	201	111	95	51	645	236
104	FIANO	233	114	241	394	179	161	77	1.029	370
105	FIORANO CANAVESE	163	87	172	176	100	100	52	611	239
106	FOGLIZZO	300	159	342	418	196	167	87	1.227	442
107	FORNO CANAVESE	520	267	1.047	546	389	359	185	2.472	841
108	FRASSINETTO	56	29	24	181	69	39	21	300	119
109	FRONT	154	95	234	342	175	106	50	836	320
110	FROSSASCO	219	120	303	214	110	185	101	921	331
111	GARZIGLIANA	83	35	55	105	46	37	24	280	105
112	GASSINO TORINESE	1.271	663	1.818	945	572	856	464	4.890	1.699
113	GERMAGNANO	153	63	203	226	114	91	39	673	216
114	GIAGLIONE	90	52	107	212	96	45	24	454	172
115	GIAVENO	1.389	731	1.980	2.272	1.035	987	457	6.628	2.223
116	GIVOLETTO	124	67	214	204	118	103	55	645	240
117	GRAVERE	33	18	101	80	49	19	10	233	77
118	GROSCAVALLO	27	14	48	79	41	12	7	166	62
119	GROSSO	111	54	193	138	84	100	57	542	195
120	GRUGLIASCO	5.337	2.750	5.924	2.346	1.244	4.378	2.024	17.985	6.018
121	INGRIA	12	6	21	58	15	4	3	95	24
122	INVERSO PINASCA	90	56	92	156	75	44	18	382	149
123	ISOLABELLA	44	24	62	53	21	28	10	187	55
124	ISSIGLIO	69	31	45	129	50	28	18	271	99
125	IVREA	5.251	2.751	5.313	3.628	1.865	2.953	1.526	17.145	6.142
126	LA CASSA	129	73	173	129	78	103	59	534	210
127	LA LOGGIA	782	396	1.013	422	264	687	358	2.904	1.018
128	LANZO TORINESE	907	469	938	1.139	516	502	248	3.486	1.233
129	LAURIANO	145	71	161	388	190	102	54	796	315
130	LEINI	1.228	662	1.566	758	428	908	460	4.460	1.550
131	LEMIE	51	33	107	109	60	36	19	303	112
132	LESSOLO	298	155	355	349	186	176	99	1.178	440
133	LEVONE	56	30	159	72	50	41	23	328	103
134	LOCANA	330	173	526	410	203	189	92	1.455	468
135	LCHBARDORE	131	77	240	150	97	91	47	612	221
136	LCHBRIASCO	108	61	175	139	68	62	24	484	153
137	LORANZE'	132	70	167	175	83	100	59	574	212
138	LOGNACCO	49	20	30	135	55	26	19	240	94
139	LUSERNA SAN GIOVANNI	840	417	990	1.672	700	744	342	4.246	1.459
140	LUSERNETTA	59	31	57	150	55	48	26	314	112
141	LUSIGLIE'	59	34	57	153	63	31	16	300	113
142	MACELLO	152	72	98	255	108	78	34	583	214
143	MAGLIONE	50	26	54	127	59	33	14	264	99
144	MARENTO	79	48	57	194	102	51	27	381	177
145	MASSELLO	20	9	13	59	28	11	4	103	41
146	MATHI	659	370	543	816	312	423	224	2.441	906
147	MATTIE	87	37	144	269	143	46	22	546	202
148	MAZZE'	386	203	405	849	370	239	125	1.879	698
149	MEANA DI SUSÀ	118	68	208	202	106	54	26	582	200
150	MERCENASCO	167	99	177	285	130	89	49	718	278
151	MEUGLIANO	15	8	25	19	15	17	8	76	31
152	MEZZENILE	121	64	152	411	170	75	36	759	270
153	MOMBELLO DI TORINO	35	20	85	44	24	21	9	185	53
154	MOMPANERO	99	48	102	219	98	79	42	499	188
155	MONASTERO DI LANZO	65	38	62	129	58	32	16	288	112
156	MONCALIERI	8.857	4.743	12.012	5.514	3.249	6.961	3.465	33.344	11.457
157	MONCENISIO	10	3	10	5	3	2	1	27	7
158	MONTALDO TORINESE	43	26	44	71	27	22	15	180	68
159	MONTALENGHE	81	45	113	223	101	57	28	474	174
160	MONTALTO DORA	485	262	617	402	205	367	203	1.871	670
161	MONTANARO	654	367	949	908	416	516	265	3.027	1.048
162	MONTEDU DA PO	95	49	211	108	90	42	22	456	161
163	MORIONDO TORINESE	59	39	129	161	73	49	26	398	138
164	NICHELINO	7.625	4.015	9.531	2.963	1.706	6.718	3.410	26.837	9.131

Seque Tav. 3 — Popolazione residente non attiva per condizione non professionale, sesso e comune

Codice dei Comuni	C O M U N I	SCOLARI E STUDENTI		CASALINGHE	PERSONE RITIRATE DAL LAVORO		ALTRA CONDIZIONE		T O T A L E		
		MF	M		F	MF	M	MF	M	MF	M
		SEGUE TORINO									
165	NOASCA	48	30	55	135	58	36	23	274	111	
166	NOLE	738	399	716	877	369	415	210	2.746	978	
167	NOMAGLIO	67	34	66	78	38	44	17	255	89	
168	NONE	852	434	1.090	440	288	579	320	2.961	1.042	
169	NOVALESA	93	44	130	118	60	54	19	395	123	
170	OGLIANICO	177	96	166	303	122	120	51	766	269	
171	ORBASSANO	2.512	1.338	3.186	1.406	790	1.802	950	8.906	3.078	
172	ORIO CANAVESE	88	42	100	212	92	60	40	460	174	
173	OSASCO	91	50	146	62	38	63	48	362	136	
174	OSASIC	56	31	121	112	68	50	23	339	122	
175	OULX	279	147	379	243	155	191	103	1.092	405	
176	OZEGNA	117	68	120	216	90	124	56	577	214	
177	PALAZZO CANAVESE	113	61	176	178	91	65	43	532	195	
178	PANCALIERI	236	121	325	274	131	239	94	1.074	346	
179	PARELLA	66	32	100	92	56	31	14	289	102	
180	PAVAROLO	42	18	23	91	33	22	11	178	62	
181	PAVONE CANAVESE	505	279	516	444	222	310	173	1.775	674	
182	PECCO	32	20	33	64	20	15	7	144	47	
183	PECETTO TORINESE	273	151	339	338	169	176	99	1.126	419	
184	PEROSA ARGENTINA	663	334	530	1.024	441	373	189	2.590	964	
185	PEROSA CANAVESE	59	28	63	85	36	33	19	240	83	
186	PERRERO	176	89	231	293	163	115	62	815	314	
187	PERTUSIO	84	42	138	110	74	62	32	394	148	
188	PESSINETTO	85	55	99	237	87	52	19	473	161	
189	PIANEZZA	1.380	740	1.650	1.007	504	1.078	568	5.115	1.812	
190	PINASCA	397	202	383	787	329	194	115	1.761	646	
191	PINEROLO	5.703	3.022	7.219	6.074	2.903	3.874	1.954	22.870	7.879	
192	PINC TORINESE	1.292	663	1.719	749	465	729	378	4.489	1.506	
193	PIOBESI TORINESE	329	168	393	292	156	233	131	1.247	455	
194	PIOSSASCO	1.642	861	1.935	1.074	548	1.276	645	5.927	2.054	
195	PISCINA	336	175	442	310	167	260	134	1.348	476	
196	PIVERONE	168	89	177	261	132	95	58	701	279	
197	POIRINO	1.012	515	974	943	416	662	342	3.591	1.273	
198	POMARETTO	174	76	144	281	118	114	69	713	263	
199	PONT-CANAVESE	591	296	600	1.455	529	372	176	3.018	1.001	
200	PORTE	139	61	183	183	100	72	44	577	205	
201	PRAGELATO	51	29	118	90	47	44	20	303	96	
202	PRALI	75	40	104	96	56	36	13	311	109	
203	PRALCENCO	166	94	217	257	138	109	63	749	295	
204	PRAMOLLO	50	20	84	139	72	36	14	309	106	
205	PRAROSTINO	94	51	125	228	107	60	35	507	193	
206	PRASCORSANO	74	36	68	207	94	49	22	398	152	
207	PRATIGLIONE	93	45	132	212	99	51	24	488	168	
208	QUAGLIUZZO	25	14	47	79	43	22	12	173	69	
209	QUASSOLO	90	41	96	61	39	34	16	281	96	
210	QUINCINETTO	175	109	231	176	104	102	63	684	276	
211	REANO	82	43	287	139	117	73	41	581	201	
212	RIBORDONE	11	4	8	113	36	10	7	142	47	
213	RIVALBA	83	41	101	135	52	53	25	372	118	
214	RIVALTA DI TORINO	1.704	925	2.126	748	436	1.698	869	6.276	2.230	
215	RIVA PRESSO CHIERI	337	184	217	419	169	177	93	1.150	446	
216	RIVARA	387	209	530	390	202	266	132	1.573	543	
217	RIVAROLO CANAVESE	1.615	851	1.731	1.704	705	1.179	584	6.229	2.140	
218	RIVAROSSA	87	46	141	233	108	58	35	519	189	
219	RIVOLI	7.952	4.163	9.458	4.197	2.272	6.192	3.205	27.799	9.640	
220	ROBASSOMERO	267	150	303	258	119	189	100	1.017	369	
221	ROCCA CANAVESE	169	100	398	214	158	95	52	876	310	
222	ROLETTO	108	58	122	194	80	62	37	486	175	
223	ROMANO CANAVESE	240	119	307	410	174	207	121	1.164	414	
224	RONCO CANAVESE	48	21	53	211	73	88	32	400	126	
225	RONDISSONE	224	121	312	328	148	175	89	1.039	358	
226	ROCRÀ	27	15	21	86	39	21	10	155	64	
227	RORETO CHISONE	144	69	232	258	148	87	35	721	252	
228	ROSTA	238	131	447	204	162	158	79	1.047	372	
229	RUBIANA	123	62	280	186	136	63	31	652	229	
230	RUEGLIO	119	54	135	303	110	72	37	629	201	
231	SALASSA	246	122	317	200	106	187	85	950	313	
232	SALBERTRAND	77	40	93	155	76	41	24	366	140	
233	SALERANO CANAVESE	66	35	89	81	36	45	17	281	88	
234	SALZA DI PINEROLC	16	12	41	30	28	12	5	99	45	
235	SAMONE	227	127	215	198	97	169	101	809	325	
236	SAN BENIGNO CANAVESE	339	181	449	573	247	262	116	1.623	544	
237	SAN CARLO CANAVESE	454	241	490	446	212	332	152	1.722	605	
238	SAN CLOMBANC BELMONTE	30	18	22	94	40	30	20	176	78	
239	SAN DIDERO	38	22	55	127	60	42	20	262	102	
240	SAN FRANCESCO AL CAMPO	491	267	490	653	249	289	169	1.923	685	
241	SANGANO	196	94	307	197	102	150	69	850	265	
242	SAN GERMANO CHISONE	231	132	272	496	229	119	59	1.118	420	
243	SAN GILLIC	197	100	237	143	87	143	74	720	261	
244	SAN GIORGIO CANAVESE	270	140	192	573	217	296	169	1.331	526	
245	SAN GIORIO DI SUSÀ	88	50	252	199	134	67	43	606	227	
246	SAN GIUSCO CANAVESE	290	158	304	665	286	214	103	1.473	547	



## Segue Tav. 3 — Popolazione residente non attiva per condizione non professionale, sesso e comune

Codice dei Comuni	C O M U N I	SCOLARI E STUDENTI		CASALINGHE	PERSONE RITIRATE DAL LAVORO		ALTRA CONDIZIONE		T O T A L E	
		MF	M		F	MF	M	MF	M	MF
			SEGUE TORINO							
247	SAN MARTINO CANAVESE	88	46	125	143	64	43	23	399	133
248	SAN MAURIZIO CANAVESE	917	476	1.212	1.153	557	1.074	561	4.356	1.594
249	SAN MAURO TORINESE	2.102	1.102	2.689	1.504	800	1.524	772	7.819	2.674
250	SAN PIETRO VAL LEMINA	131	63	111	157	85	63	37	462	185
251	SAN PONSÒ	44	20	32	54	26	33	18	163	64
252	SAN RAFFAÈLE CINENA	208	115	357	275	156	217	94	1.057	365
253	SAN SEBASTIANO DA PO	162	84	196	392	197	87	51	837	332
254	SAN SECONDO DI PINEGLO	306	172	375	449	196	206	98	1.336	466
255	SANT'AMBROGIO DI TORINO	703	391	809	598	304	424	219	2.534	914
256	SANT'ANTONINO DI SUSÀ	539	267	586	536	246	389	195	2.050	708
257	SANTENA	1.341	745	1.704	809	466	1.001	491	4.855	1.702
258	SAUZE DI CESANA	18	8	36	33	20	9	4	96	32
259	SAUZE D'OLIA	146	78	142	51	33	98	57	437	168
260	SCALENGHE	360	204	517	310	171	215	107	1.402	482
261	SCARMAGNO	89	41	72	161	55	55	23	377	119
262	SCIOLZE	51	33	190	152	104	56	30	449	167
263	SESTRIERE	118	58	112	45	26	81	44	356	128
264	SETTIMO RCTIARO	78	38	79	171	71	47	16	375	125
265	SETTIMO TORINESE	8.141	4.269	8.875	2.975	1.702	5.664	2.947	25.655	8.918
266	SETTIMO VITTORE	290	158	295	320	147	160	80	1.065	385
267	SPARONE	127	66	121	308	119	89	43	645	228
268	STRAMEINELLO	28	12	42	63	27	24	9	157	48
269	STRAMBINO	883	454	901	1.033	465	624	286	3.441	1.205
270	SUSÀ	1.182	607	1.403	1.094	569	855	388	4.534	1.564
271	TAVAGNASCO	167	89	140	159	71	90	51	556	211
272	TCRINO	185.598	98.778	267.272	129.626	73.874	119.002	60.728	701.498	233.380
273	TORHAZZA PIEMONTE	302	156	407	321	156	172	82	1.202	394
274	TORRE CANAVESE	66	32	77	156	62	56	20	355	114
275	TORRE PELLICE	608	306	684	1.372	524	353	175	3.017	1.005
276	TRANA	198	102	444	353	205	155	84	1.150	391
277	TRAUSELLA	29	16	55	40	21	19	10	143	47
278	TRAVERSELLA	80	40	177	92	72	56	29	405	141
279	TRAVES	77	37	149	103	70	46	26	375	133
280	TROPARELLC	1.355	725	1.644	1.051	530	819	448	4.869	1.703
281	USSEFAUX	41	24	46	91	42	15	8	193	74
282	USSEGLIO	37	20	65	135	59	32	15	269	94
283	VAIF	147	73	248	205	116	103	50	697	239
284	VAL DELLA TORRE	241	133	394	328	181	161	86	1.124	400
285	VALGICIE	26	15	63	101	42	27	12	217	69
286	VALLO TORINESE	67	34	59	171	65	54	26	351	125
287	VALFERGA	486	251	868	424	298	302	148	2.080	697
288	VALPRATO SCANA	29	12	47	104	32	16	8	196	52
289	VARISELLA	74	41	79	177	87	55	31	385	159
290	VAUDA CANAVESE	121	56	113	379	165	96	56	709	277
292	VENARIA	3.753	2.016	4.391	2.737	1.427	2.673	1.365	13.554	4.808
291	VENAUS	186	96	146	179	78	109	54	620	228
293	VERGIENGO	709	370	865	830	415	381	188	2.785	973
294	VERRUA SAVOIA	157	83	226	542	263	92	53	1.017	399
295	VESTIGNE'	154	85	141	213	102	70	39	578	226
296	VIALFRE'	24	12	36	72	35	9	4	141	51
297	VICO CANAVESE	163	83	204	194	107	138	77	699	267
298	VIDRACCO	43	26	44	87	41	42	25	216	92
299	VIGONE	621	331	1.011	598	347	448	245	2.678	923
300	VILLAFRANCA PIEMONTE	672	362	879	756	362	426	220	2.733	944
301	VILLANOVA CANAVESE	171	91	152	238	98	102	49	663	238
302	VILLARBASSE	190	108	311	244	125	115	65	860	298
303	VILLAR DOBA	256	140	419	269	164	162	87	1.106	391
304	VILLAREGGIA	126	62	175	257	137	52	27	610	226
305	VILLAR FOCCHIARDI	180	89	362	392	199	126	63	1.060	351
306	VILLAR PELLICE	158	69	107	337	147	105	58	707	274
307	VILLAR PEROSA	664	369	718	652	353	370	188	2.404	910
308	VILLASTELLONE	702	363	1.053	405	284	508	270	2.668	917
309	VINOVO	1.185	599	1.547	800	481	946	480	4.478	1.560
310	VIRLE PIEMONTE	126	70	84	196	73	69	33	475	176
311	VISCHE	182	95	163	297	130	134	44	776	269
312	VISTRORIO	79	51	46	151	68	35	13	311	132
313	VIU'	186	108	236	378	205	107	50	907	363
314	VOLPIANO	1.266	695	1.908	889	549	892	430	4.955	1.674
315	VCLVERA	562	299	641	279	157	360	181	1.842	637
	TOTALE PROVINCIA	357.262	189.137	477.806	288.254	153.378	244.040	124.887	1.367.362	467.402
	VERCELLI									
1	AILOCHE	30	13	27	108	38	28	17	193	68
2	ALAGNA VALSESIA	70	39	93	63	33	60	37	286	109
3	ALBANC VERCELLESE	60	29	51	185	76	25	16	321	121
4	ALICE CASTELLO	290	149	191	461	199	143	76	1.085	424
5	ANDORNO MICCA	579	298	420	1.000	377	322	167	2.321	842
6	ARBORIO	126	68	130	364	152	81	37	701	257
7	ASIGLIANO VERCELLESE	159	102	209	585	235	62	28	1.015	365

Segue Tav. 3 — Popolazione residente non attiva per condizione non professionale, sesso e comune

Codice del Comune	C O M U N I	SCOLARI E STUDENTI		CASALINGHE	PERSONE RITIRATE DAL LAVORO		ALTRA CONDIZIONE		T O T A L E		
		MF	M		F	MF	M	MF	M	MF	M
	SEGUE VERCELLI										
8	BALBUCCIA	15	13	15	53	22	3	1	86	36	
9	BALOCCO	41	21	28	106	36	20	13	195	70	
10	BENNA	146	72	79	250	95	85	42	560	209	
11	BIANZE'	278	148	216	681	261	184	98	1.359	507	
12	BIELLA	8.064	4.072	8.400	10.122	4.098	5.064	2.613	31.650	10.783	
13	BIOGLIO	153	86	121	359	111	114	52	747	249	
14	BOCCIOLETO	56	33	63	109	46	46	22	274	101	
15	BORGO D'ALE	350	172	221	759	311	180	77	1.510	560	
16	BORGOSI	2.436	1.280	1.983	3.072	1.304	1.455	765	8.946	3.349	
17	BORGO VERCELLI	322	153	273	616	246	164	91	1.375	490	
18	BORRIANA	108	57	101	229	80	58	43	496	180	
19	BREIA	16	9	25	72	36	8	2	121	47	
20	BRUSNENGO	243	131	261	439	176	135	63	1.078	370	
21	BURONZO	209	108	155	281	104	89	46	734	258	
22	CALLABIANA	20	16	12	59	25	17	13	108	54	
23	CAMANDONA	79	47	70	186	76	47	21	382	144	
24	CAMBURZANO	144	68	153	329	105	89	44	715	217	
25	CAMPERTOGNO	44	21	21	50	18	13	6	128	45	
26	CANFIGLIA CERVO	29	20	98	76	52	19	6	222	78	
27	CANDELO	942	482	724	1.565	693	628	308	3.859	1.483	
28	CAPRILE	23	8	25	100	37	24	13	172	58	
29	CARCCPORO	12	6	3	20	9	8	3	43	18	
30	CRESANA	154	86	114	528	212	110	38	906	336	
31	CARESANABLOT	31	20	24	20	4	20	12	95	36	
32	CARISIO	137	80	141	323	139	82	42	683	261	
33	CASANOVA ELVO	42	26	60	115	49	45	23	262	98	
34	CASAPINTA	90	43	56	220	88	57	26	423	157	
36	CASTELLETO CERVO	94	59	53	220	86	42	16	409	161	
37	CAVAGLIA'	404	200	443	591	278	217	108	1.655	586	
38	CELLIO	103	54	79	319	133	58	21	559	208	
39	CERRITO CASTELLO	50	25	33	64	29	34	16	181	70	
40	CERRIONE	337	170	187	532	225	155	75	1.211	470	
41	CERVATTO	8	4	6	20	7	4	2	38	13	
42	CIGLIANO	631	347	819	743	363	366	166	2.559	876	
43	CIVIASCO	31	16	40	66	31	21	16	158	63	
44	COGGIOLA	405	222	245	1.087	414	226	108	1.963	744	
45	COLLEBIANCO	23	12	20	31	13	9	4	83	29	
46	COSSATO	2.137	1.112	1.447	3.256	1.357	1.357	695	8.197	3.164	
47	COSTANZANA	113	72	135	365	144	56	27	669	243	
48	CRAVAGLIANA	38	12	35	171	53	24	12	268	77	
49	CRESCENTINO	677	337	889	1.224	558	460	225	3.250	1.120	
50	CREVACUORE	324	164	211	619	239	218	108	1.372	511	
51	CROSA	61	30	28	114	41	22	12	225	83	
52	CROVA	78	32	68	180	72	47	23	373	127	
53	CURINO	73	42	56	246	98	36	17	411	157	
54	DESANA	116	66	123	418	166	64	31	721	263	
55	DONATO	72	39	118	161	72	67	37	418	148	
56	DORZANO	29	15	27	133	52	19	8	208	75	
57	FOBELLO	50	25	42	77	27	40	25	209	77	
58	FONTANETTO PO	126	76	204	530	204	82	51	942	331	
59	FORNIGLIANA	95	43	77	118	41	43	27	333	111	
60	GAGLIANICO	497	264	441	732	297	396	190	2.066	751	
61	GATTINARA	1.546	803	1.432	1.753	837	884	464	5.615	2.104	
62	GHISLARENCO	113	57	110	255	101	70	36	548	194	
63	GIFFLENGA	14	3	4	46	20	14	9	78	32	
64	GRAGLIA	191	105	302	371	181	128	64	992	350	
65	GREGGIO	61	38	31	146	56	23	9	261	103	
66	GUARDABOSONE	38	22	20	121	52	23	12	202	86	
67	LAMPORO	62	30	162	130	81	23	11	377	122	
68	LENTA	135	72	122	262	107	80	47	599	226	
69	LESSONA	327	157	224	636	271	176	89	1.363	517	
70	LIGNANA	76	45	51	217	75	40	19	384	139	
71	LIVORNO FERRARIS	688	350	664	1.029	426	401	222	2.782	998	
72	LOZZOLO	117	57	116	183	80	45	22	461	159	
73	MAGNANO	42	29	39	216	77	15	12	312	118	
74	MASSAZZA	89	53	67	48	35	47	24	251	112	
75	MASSERANO	318	166	262	672	235	186	95	1.438	496	
76	MEZZANA MORTIGLIENGO	101	54	72	387	142	59	35	619	231	
77	MIAGLIANO	82	33	63	308	113	56	28	509	174	
78	MOLLIA	12	5	22	27	13	7	5	68	23	
79	MONCEIVELLO	145	85	151	454	193	85	43	835	321	
80	MONGRANDO	546	266	480	883	384	341	165	2.250	815	
81	MOSSO SANTA MARIA	289	160	196	557	214	159	80	1.201	454	
82	MOTTA DE' CONTI	136	76	62	419	180	34	17	651	273	
83	MOTTALCIATA	193	124	99	370	143	110	66	772	333	
84	MUZZANO	80	41	80	104	42	54	24	318	107	
85	NETRO	123	75	290	217	156	97	51	727	282	
86	OCCHIEPPO INFERIORE	475	253	433	1.149	437	350	173	2.407	863	
87	OCCHIEPPO SUPERIORE	350	198	270	580	219	206	113	1.406	530	
88	OLCENENGO	92	43	53	250	83	36	21	431	147	
89	OLDENICO	37	20	14	116	42	6	3	173	65	
90	PALAZZOLC VERCELLESE	208	106	200	532	210	89	45	1.029	361	

## Seque Tav. 3 — Popolazione residente non attiva per condizione non professionale, sesso e comune

Codice dei Comuni	C O M U N I	SCOLARI E STUDENTI		CASALINGHE	PERSONE RITIRATE DAL LAVORO		ALTRA CONDIZIONE		T O T A L E		
		MF	M		F	MF	M	MF	M	MF	M
	SEGUE VERCELLI										
91	PERTENGO	54	27	38	177	65	25	20	294	112	
92	PETTINENGO	278	127	161	469	174	181	95	1.089	396	
93	PEZZANA	119	69	49	544	209	46	20	758	298	
94	PIATTO	52	26	62	135	56	45	29	294	111	
95	PIEDICAVALLO	22	9	81	108	39	17	10	228	58	
96	PILA	4	3	25	38	21	15	8	82	32	
97	PIODE	29	18	23	53	23	17	9	122	50	
98	PISTOLESA	21	11	20	57	23	14	6	112	40	
99	POLLONE	337	171	279	432	173	262	130	1.310	474	
100	PCNDEBRANO	502	243	362	794	312	303	172	1.961	727	
101	PORTULA	301	154	127	601	236	191	106	1.220	496	
102	POSTUA	57	25	38	173	63	37	18	305	106	
103	PRALUNGO	430	211	291	778	307	233	111	1.732	629	
104	PRAROLO	90	45	56	225	86	39	19	410	150	
105	PRAY	456	242	257	1.067	427	212	105	1.992	774	
106	QUAREGNA	153	85	87	184	81	94	44	518	210	
107	QUARCNA	526	281	404	760	341	355	177	2.045	799	
108	QUINTO VERCELLESE	54	33	25	114	46	30	17	223	96	
109	QUITTENGO	33	16	74	105	54	13	7	225	77	
110	RASSA	20	13	11	40	13	5	3	76	29	
111	RINA SAN GIUSEPPE	17	8	3	22	10	6	3	48	21	
112	RIMASCO	33	12	18	54	17	13	9	118	38	
113	RIMELLA	39	19	26	106	39	23	7	194	65	
114	RIVA VALDOBEIA	66	38	29	57	19	32	18	184	75	
115	RIVE	63	36	46	234	86	29	14	372	136	
116	ROASIO	336	189	328	573	239	188	100	1.425	528	
117	RONCO BIELLESE	216	113	197	427	180	155	75	995	368	
118	RONSECCO	107	53	101	269	111	49	31	526	195	
119	ROPPOLO	85	52	88	220	87	63	34	456	173	
120	ROSAZZA	24	15	48	65	30	15	10	152	55	
121	ROSSA	41	21	55	25	15	37	25	158	61	
122	ROVASENDA	127	67	116	202	83	78	47	523	197	
123	SABBIA	23	11	13	67	24	8	4	111	39	
124	SAGLIANO MICCA	275	151	257	633	245	165	83	1.330	479	
125	SALA BIELLESE	45	21	65	254	98	33	20	397	139	
126	SALASCO	45	27	47	57	20	28	13	177	60	
127	SALI VERCELLESE	44	22	27	37	15	15	8	123	45	
128	SALUGGIA	576	324	811	730	363	352	192	2.469	879	
129	SALUSSOLA	268	138	248	577	255	181	96	1.274	489	
130	SANDIGLIANO	334	186	250	489	210	226	116	1.299	512	
131	SAN GERMANO VERCELLESE	259	133	281	865	335	165	83	1.570	551	
132	SAN GIACOMO VERCELLESE	52	31	23	158	63	34	18	267	112	
133	SAN PAOLO CERVO	23	12	38	96	37	9	6	166	55	
134	SANTHIA*	1.193	619	1.573	1.518	744	739	359	5.023	1.722	
135	SCOPELLO	43	15	53	81	35	32	14	209	64	
136	SELVE MARCONE	50	26	87	66	33	27	13	230	72	
137	SERRAVALLE SESIA	14	7	11	35	16	7	2	67	25	
138	SOPRANA	672	359	569	1.413	591	466	237	3.120	1.187	
139	SORDEVOLC	119	63	70	396	154	75	29	660	246	
140	SOSTEGNO	164	89	167	317	129	151	66	799	284	
141	STRONA	99	52	123	206	83	48	19	476	154	
142	STROPPIANA	219	121	109	508	182	109	46	945	349	
143	TAVIGLIANO	143	73	97	462	171	54	21	756	265	
144	TERNENGO	83	46	57	330	133	64	35	534	214	
145	TOLLEGGIO	26	12	26	83	27	16	6	151	45	
146	TORRAZZO	385	196	228	881	335	276	142	1.770	673	
147	TRICERRO	21	9	21	101	35	12	8	155	52	
148	TRINO	79	45	68	339	134	44	21	530	200	
149	TRIVERO	1.258	689	1.551	2.322	931	783	419	5.914	2.039	
150	TRONZANO VERCELLESE	1.262	662	623	2.104	821	681	372	4.670	1.855	
151	VALDENGO	544	296	443	989	409	271	155	2.247	860	
152	VALDUGGIA	311	152	270	374	179	218	122	1.173	453	
153	VALLANZENGO	382	201	320	457	219	249	120	1.408	540	
154	VALLE MOSSO	33	21	10	115	43	16	7	174	71	
155	VALLE SAN NICOLA	731	378	464	1.260	483	457	223	2.912	1.084	
156	VARALLO	190	89	76	435	171	108	64	809	324	
157	VEGLIC	1.090	559	997	1.694	638	630	320	4.411	1.517	
158	VERCELLI	92	50	59	246	106	63	41	460	197	
159	VERRONE	8.975	4.772	9.414	9.698	4.333	5.798	3.049	33.885	12.154	
160	VIGLIANO BIELLESE	125	62	75	94	43	81	43	375	148	
161	VILLA DEL BOSCO	1.135	613	852	1.779	737	647	326	4.413	1.676	
162	VILLANOVA BIELLESE	54	29	33	117	44	141	17	345	90	
163	VILLARBOIT	22	9	15	29	12	22	16	88	37	
164	VILLATA	80	42	138	193	75	48	21	459	138	
165	VIVERONE	241	129	113	492	214	123	62	969	405	
166	VOCCA	170	84	193	320	147	110	59	793	290	
167	ZIMONE	31	15	32	50	22	17	9	130	46	
168	ZUBIENA	58	32	31	187	77	19	12	295	121	
169	ZUNAGLIA	146	82	133	381	156	87	45	747	283	
	TOTALE PROVINCIA	118	65	84	226	88	102	46	530	199	
	TOTALE PROVINCIA	55.750	29.191	51.250	91.329	37.828	34.221	17.569	232.550	84.588	

Segue Tav. 3 — Popolazione residente non attiva per condizione non professionale, sesso e comune

Codice dei Comuni	C O M U N I	SCOLARI E STUDENTI		CASALINGHE	PERSONE RITIRATE DAL LAVORO		ALTRA CONDIZIONE		T O T A L E		
		MF	M		F	MF	M	MF	M	MF	M
	NOVARA										
1	AGRATE CONTUREIA	75	44	117	263	103	53	29	508	176	
2	AMENO	113	60	195	207	103	147	72	662	235	
3	ANTRONA SCHIERANCO	95	57	175	106	43	59	29	435	129	
4	ANZOLA D'OSSOLA	62	32	79	76	31	55	30	272	93	
5	ARIZZANO	127	60	117	188	73	84	37	516	170	
6	ARMENO	261	138	348	459	177	180	113	1.248	428	
7	AROLA	46	22	70	41	31	25	13	182	66	
8	ARONA	2.552	1.334	3.346	2.258	1.173	1.605	785	9.761	3.292	
9	AURANO	33	13	24	86	34	14	5	157	52	
10	BACENC	173	84	201	214	100	132	65	720	249	
11	BANNIO ANZINO	105	60	184	119	61	71	32	479	153	
12	BARENGO	118	55	109	322	127	86	38	635	220	
13	BAVENO	688	369	727	726	309	361	191	2.502	869	
14	BEE	54	32	68	133	59	40	28	295	119	
15	BELGIRATE	86	46	115	111	53	52	24	364	123	
16	BELLINZAGO NOVARESE	1.153	577	1.047	1.356	570	710	361	4.266	1.508	
17	BEURA-CARDEZZA	166	80	408	203	139	140	83	917	302	
18	BIANIRATE	173	93	171	312	137	84	43	740	273	
19	BOCA	145	68	150	277	116	55	34	627	218	
20	BOGNANCO	67	35	93	79	46	36	20	275	101	
21	BOGOGNO	126	76	162	360	160	98	45	746	281	
22	BOLZANO NOVARESE	104	55	143	165	84	74	39	486	178	
23	BORGCLAVEZZAR	262	144	250	668	267	140	83	1.320	494	
24	BORGOMANERO	3.020	1.568	3.267	2.689	1.243	2.061	1.029	11.037	3.840	
25	BORG TICINO	393	214	488	514	256	299	156	1.694	626	
26	BRIGA NOVARESE	325	159	266	447	151	252	122	1.290	432	
27	BRIONA	206	100	155	332	144	106	59	799	303	
28	BROVELLO-CARPUGNINO	55	27	86	121	57	36	22	298	106	
29	CALASCA-CASTIGLIONE	132	74	259	205	106	79	42	675	222	
30	CALTIGNAGA	312	170	245	444	197	182	99	1.183	466	
31	CAMBIASCA	213	107	162	248	117	135	72	758	296	
32	CAMERI	1.270	652	1.043	1.525	656	723	366	4.561	1.674	
33	CANNERO RIVIERA	194	110	296	243	121	161	85	894	316	
34	CANNOBIO	865	475	1.003	761	363	555	286	3.184	1.124	
35	CAPREZZO	21	12	39	51	24	16	7	127	43	
36	CARPIGNANO SESIA	302	164	254	695	301	183	88	1.434	553	
37	CASALELTRAME	71	33	101	98	43	42	24	312	100	
38	CASALE COETE CERRO	408	225	378	525	205	232	117	1.543	547	
39	CASALEGGIO NOVARA	125	60	95	216	92	51	26	487	178	
40	CASALINO	295	156	184	473	188	153	72	1.105	416	
41	CASALVOLONE	102	58	234	264	142	66	34	666	234	
42	CASTELLAZZO NOVARESE	52	24	52	78	35	37	21	219	80	
43	CASTELLETTO SOPRA TICINO	1.066	587	1.492	1.008	591	649	343	4.215	1.521	
44	CAVAGLIETTO	49	25	54	129	52	33	16	265	93	
45	CAVAGLIO D'AGOGNA	172	99	277	324	162	116	46	889	307	
46	CAVAGLIO-SFICCIA	47	20	26	103	44	31	11	207	75	
47	CAVALLIRIO	127	61	75	292	110	59	30	553	201	
48	CEPPO MORELLI	81	47	97	108	35	53	25	339	107	
49	CERRANO	861	465	697	1.582	631	559	267	3.699	1.363	
50	CESARA	102	60	137	179	86	91	47	509	193	
51	COLAZZA	50	26	63	96	41	29	15	238	82	
52	COMIGNAGO	89	46	86	143	67	49	23	367	136	
53	COSOGNO	65	39	248	86	79	46	27	445	145	
54	CRAVEGGIA	87	46	119	116	40	69	40	391	126	
55	CRESSA	179	105	247	299	149	93	47	818	301	
56	CREVIGLIADROSSA	565	304	925	278	228	374	200	2.142	732	
57	CRODO	233	138	306	263	130	150	79	952	347	
58	CUREGGIO	235	130	264	408	189	160	79	1.067	398	
59	CURSCIG-CRASSO	34	14	33	116	50	22	14	205	78	
60	DIVIGNANO	122	60	160	167	90	103	54	552	204	
61	DOMODOSSOLA	3.460	1.929	5.043	1.816	1.219	2.052	1.067	12.371	4.215	
62	DORMELLETTO	344	193	559	212	153	240	127	1.355	473	
63	DRUGNO	140	73	153	177	86	76	40	546	199	
64	FALMENTA	61	28	60	170	60	41	17	332	105	
65	FARA NOVARESE	339	170	187	593	231	154	77	1.273	478	
66	FANTANETO D'AGOGNA	267	132	283	617	234	199	91	1.366	457	
67	FARMAZZA	100	53	120	97	56	74	43	391	152	
68	GALLIATE	2.014	1.059	1.871	2.994	1.230	1.146	610	8.025	2.899	
69	GARBAGNA NOVARESE	103	49	132	138	66	63	27	436	142	
70	GARGALLO	202	106	230	232	126	144	69	808	301	
71	GATTICO	371	189	424	498	243	239	136	1.532	568	
72	GERMAGNO	28	14	29	23	12	23	14	103	40	
73	GHEMME	535	267	477	1.038	418	325	171	2.375	856	
74	GHIPPA	283	139	262	552	244	265	98	1.362	481	
75	GIGNESE	134	69	182	177	80	75	41	568	190	
76	GOZZANO	1.041	548	834	1.134	441	666	326	3.675	1.315	
77	GRANZZO CON MONTICELLO	150	71	96	344	141	58	32	648	244	
78	GRAVELLONA TOCE	1.018	520	950	1.000	394	694	344	3.662	1.258	
79	GRIGNASCO	633	341	566	1.084	451	417	232	2.700	1.024	
80	GURRO	96	47	19	168	48	54	25	337	120	
81	INTRAGNA	28	12	35	70	22	19	14	152	48	
82	INVORIO	467	254	577	650	291	278	158	1.972	703	

## Segue Tav. 3 — Popolazione residente non attiva per condizione non professionale, sesso e comune

Codice del Comune	C O M U N I	SCOLARI E STUDENTI		CASALINGHE	PERSONE RITIRATE DAL LAVORO		ALTRA CONDIZIONE		T O T A L E		
		MF	M		F	MF	M	MF	M	MF	M
	SEGUE NOVARA										
83	LANDIONA	66	29	47	189	75	46	14	348	118	
84	LESA	322	199	438	584	260	210	106	1.554	565	
85	LOREGLIA	68	38	77	96	37	75	39	316	114	
86	MACUGNAGA	105	58	171	72	41	86	40	434	139	
87	MADONNA DEL SASSO	65	41	81	126	57	45	23	317	121	
88	MAGGICRA	187	91	278	424	190	132	75	1.021	356	
89	MALESCO	196	104	249	244	106	162	75	851	285	
90	MANDELLC VITTA	51	24	32	79	34	28	15	190	73	
91	MARANC TICINC	160	93	172	186	97	112	56	630	246	
92	MASERA	171	93	306	178	110	109	57	764	260	
93	MASSINO VISCONTI	104	61	91	215	79	63	35	473	175	
94	MASSIOLA	43	19	44	67	25	29	13	183	57	
95	MEINA	299	164	435	393	206	201	95	1.328	465	
96	MERGCZZO	305	166	400	418	156	184	96	1.307	418	
97	MEZZOMERICO	99	57	94	224	94	51	28	468	179	
98	MIASINO	119	66	171	168	76	94	38	552	180	
99	MIAZZINA	49	29	58	116	48	32	16	255	93	
100	MOMO	416	228	306	588	235	257	111	1.567	574	
101	MONTECRESTIESE	169	94	313	132	80	135	76	749	250	
102	MONTESCHENO	85	43	137	114	50	70	35	406	128	
103	NEBBIUNO	126	69	205	244	113	93	48	668	230	
104	NIBBICLA	78	41	95	192	75	64	30	429	146	
105	NONIO	158	91	178	170	93	79	45	585	229	
106	NOVARA	15.632	8.127	18.422	16.876	7.916	10.154	5.077	61.084	21.120	
107	OGGEBBIC	145	77	205	180	96	76	32	606	205	
108	OLEGGIO	1.411	757	1.668	1.923	896	978	505	5.980	2.158	
109	OLEGGIO CASTELLO	164	93	145	258	94	110	62	677	249	
110	OMEGNA	2.611	1.343	2.497	2.842	1.219	1.643	847	9.593	3.409	
111	ORNAVASSO	431	236	643	401	230	314	166	1.789	632	
112	ORTA SAN GIULIO	156	81	249	257	127	116	51	778	259	
113	PALLANZENO	181	97	288	138	80	105	42	712	219	
114	PARUZZARO	137	78	167	198	100	87	46	589	224	
115	PELLA	212	121	209	243	92	168	82	832	295	
116	PETTENASCO	148	85	214	189	109	95	48	646	242	
117	PIEDIMULERA	276	150	481	143	109	194	106	1.094	365	
118	PIEVE VERGONTE	466	239	718	321	214	289	133	1.794	586	
119	PISANC	56	30	72	130	41	54	25	312	96	
120	PCGNIC	199	101	217	220	105	130	68	766	274	
121	POMBIA	143	81	135	326	143	113	55	717	279	
122	PRATC SESIA	202	107	201	456	193	135	68	994	368	
123	PREMENO	119	74	189	120	75	66	37	494	186	
124	PREMIA	162	90	212	102	58	65	33	541	181	
125	PREMOSELLC-CHIOVENDA	295	162	450	376	186	250	129	1.371	477	
126	QUARNA SOPRA	55	25	74	126	51	29	16	284	92	
127	QUARNA SOTTO	60	32	89	179	73	38	21	366	126	
128	RE	121	66	184	142	76	120	53	567	195	
129	RECETTO	95	52	83	352	142	56	31	586	225	
130	ROMAGNANO SESIA	670	352	491	1.113	439	351	175	2.625	966	
131	ROMENTINO	565	306	480	784	328	340	168	2.169	802	
132	SAN BERNARDINO VERBANO	107	54	89	295	106	87	55	578	215	
133	SAN MAURIZIO D'OPAGLIO	360	204	518	239	148	274	140	1.391	492	
134	SAN NAZZARO SESIA	90	42	69	228	104	64	36	451	182	
135	SAN PIETRO MOZZO	247	119	154	367	153	149	75	917	347	
136	SANTA MARIA MAGGIORE	182	88	260	170	91	138	78	750	257	
137	SEPPIANA	35	22	111	32	32	19	7	197	61	
138	SILLAVENGC	91	49	49	236	83	60	31	436	163	
139	SIZZANO	188	100	128	347	122	108	56	771	278	
140	SORISC	116	57	96	198	83	67	37	477	177	
141	SOZZAGO	96	53	98	219	92	49	21	462	166	
142	STRESA	818	441	1.168	603	317	483	268	3.072	1.026	
143	SUNC	382	203	288	800	333	194	102	1.664	638	
144	TERDOBEIATE	70	34	56	97	40	42	20	265	94	
145	TCCENC	108	59	131	70	39	79	34	388	132	
146	TORNACO	86	53	96	358	145	52	32	592	230	
147	TRAREGO VIGGIONA	45	26	65	138	54	34	20	282	100	
148	TRASQUERA	60	34	86	79	43	45	29	274	106	
149	TRECATE	2.119	1.115	1.526	3.116	1.200	1.254	669	8.015	2.984	
150	TRONTANO	220	116	380	243	132	150	80	993	328	
151	VALSTRONA	288	150	321	224	104	212	108	1.045	362	
152	VANZONE CON SAN CARLO	80	45	82	130	45	49	24	341	114	
153	VAPRIC D'AGCGNA	121	65	113	239	98	81	39	554	202	
154	VARALIO POMBIA	536	273	528	777	354	327	161	2.168	788	
155	VARZO	379	184	688	323	238	295	151	1.685	573	
156	VERBANIA	5.814	3.112	5.562	5.793	2.388	3.544	1.801	20.713	7.301	
157	VERUNO	148	80	125	385	145	98	46	756	271	
158	VESPOLATE	303	166	362	634	290	204	104	1.503	560	
159	VICCIUNGC	117	61	84	219	86	64	36	484	183	
160	VIGANELLA	43	24	90	56	34	23	12	212	70	
161	VIGNONE	70	34	66	153	60	58	29	347	123	
162	VILLACSSCLA	1.228	680	1.851	846	539	658	347	4.583	1.566	
163	VILLETTE	31	16	46	60	21	24	11	161	48	
164	VINZAGLIC	86	50	98	235	87	55	31	474	168	

Segue Tav. 3 — Popolazione residente non attiva per condizione non professionale, sesso e comune

Codice dei Comuni	C O M U N I	SCOLARI E STUDENTI		CASALINGHE	PERSONE RITIRATE DAL LAVORO		ALTRA CONDIZIONE		T O T A L E		
		MF	M		F	MF	M	MF	M	MF	M
	SEGUE NOVARA										
165	VOGOGNA	302	163	572	249	176	256	142	1.379	481	
	TOTALE PROVINCIA	74.242	39.289	84.418	89.911	40.968	47.391	24.122	295.962	104.379	
	CUNEO										
1	ACCEGLIO	63	36	121	76	52	28	14	288	102	
2	AISONE	39	12	80	52	19	20	7	191	38	
3	ALBA	4.737	2.409	5.254	3.081	1.693	3.241	1.643	16.313	5.745	
4	ALBARETTO DELLA TORRE	43	26	59	30	14	25	11	157	51	
5	ALTO	17	12	12	35	19	5	3	69	34	
6	ARGENTERA	8	4	23	31	15	10	5	72	24	
7	ARGUELLO	10	5	30	40	26	11	8	91	39	
8	BAGNASCO	175	80	265	259	150	79	41	778	271	
9	BAGNOLO PIEMONTE	637	325	975	792	423	445	241	2.849	989	
10	BALDISSERO D'ALBA	116	61	254	132	80	69	30	571	171	
11	BARBARESCO	84	39	116	41	26	50	21	291	86	
12	BARGE	869	473	803	1.434	609	535	260	3.641	1.342	
13	BAROLC	123	70	159	114	59	47	26	443	155	
14	BASTIA MONDOVI'	80	39	129	85	53	42	23	336	115	
15	BATTIFOLLE	30	16	84	62	45	15	10	191	71	
16	BEINETTE	292	139	426	283	161	195	106	1.196	406	
17	BELLINO	60	30	74	110	45	25	20	269	95	
18	BELVEDERE LANGHE	43	24	98	49	39	29	16	219	79	
19	BENE VAGIENNA	458	252	715	691	351	254	123	2.118	726	
20	BENEVELLO	48	22	21	85	42	33	16	187	80	
21	BERGOLO	13	9	37	3	2	6	2	59	13	
22	BERNEZZO	273	139	310	336	109	162	87	1.081	335	
23	BONVICINO	22	10	31	41	13	11	5	105	28	
24	BORGOMALE	49	27	81	37	24	30	17	197	68	
25	BORG SAN DALMAZZO	1.263	671	1.819	943	562	872	409	4.897	1.642	
26	BOSIA	33	19	61	36	10	29	18	159	47	
27	BOSSOLASCO	81	38	82	61	36	48	26	272	100	
28	BOVES	1.183	602	1.410	1.305	639	861	419	4.759	1.660	
29	ERA	3.616	1.876	5.408	3.106	1.679	2.461	1.283	14.591	4.838	
30	BRIAGLIA	46	25	31	84	39	27	19	188	83	
31	BRIGA ALTA	9	4	16	52	17	10	5	87	26	
32	BRONDELLO	34	19	71	111	66	36	18	252	103	
33	BROSSASCO	152	87	226	125	72	108	57	611	216	
34	BUSCA	1.164	622	1.884	1.009	508	661	338	4.718	1.468	
35	CAMERANA	141	72	294	164	89	72	40	671	201	
36	CAMO	31	15	73	4	3	24	13	132	31	
37	CANALE	658	346	1.020	530	259	472	244	2.680	849	
38	CANCISIO	22	7	19	37	16	11	7	89	30	
39	CAPRAUNA	25	14	28	36	15	39	19	128	48	
40	CARAGLIO	729	368	1.215	655	358	472	254	3.071	980	
41	CERAMAGNA PIEMONTE	294	155	477	331	148	195	97	1.297	400	
42	CARDE'	177	90	216	216	99	100	46	709	235	
43	CARRU'	516	296	989	656	370	316	170	2.477	836	
44	CARTIGNANO	27	8	60	30	20	14	10	131	38	
45	CASALGRASSO	181	102	221	157	65	91	57	650	224	
46	CASTAGNITO	123	69	214	115	56	93	35	545	160	
47	CASTELDELFINO	66	37	115	63	25	34	14	278	76	
48	CASTELLAR	25	15	46	19	9	13	6	103	30	
49	CASTELLETTO STORA	156	86	255	188	112	100	43	699	241	
50	CASTELLETTO UZZONE	54	36	99	105	56	35	16	293	108	
51	CASTELLINALDC	114	70	211	87	45	71	38	483	153	
52	CASTELLINO TANARO	44	26	32	98	46	20	13	194	85	
53	CASTELNAGNO	22	10	9	44	20	9	7	84	37	
54	CASTELNUOVO DI CEVA	21	14	55	14	7	12	7	102	28	
55	CASTIGLIONE FALLETTO	73	35	171	25	21	49	29	318	85	
56	CASTIGLIONE TINELLA	140	77	199	123	57	78	35	540	169	
57	CASTINO	98	51	121	116	55	53	28	388	134	
58	CAVALLERLEONE	84	48	160	72	53	57	30	373	131	
59	CAVALLERMAGIORE	671	349	1.215	403	287	478	260	2.767	896	
60	CELLE DI MACRA	28	14	17	95	45	9	5	149	64	
61	CENTALLO	749	390	974	641	283	543	278	2.907	951	
62	CERESOLE ALBA	258	141	322	256	127	183	96	1.019	364	
63	CERRETO LANGHE	62	34	65	118	68	25	10	270	112	
64	CERVASCA	420	221	444	333	161	277	151	1.474	533	
65	CERVERE	202	110	342	185	119	139	71	868	300	
66	CEVA	741	401	1.146	565	393	427	226	2.879	1.020	
67	CHERASCO	870	469	1.355	721	449	579	294	3.525	1.212	
68	CHIUSA DI PESIO	455	255	762	726	367	289	148	2.232	770	
69	CIGLIE'	34	15	76	23	18	26	12	159	45	
70	CISSONE	14	10	72	23	19	13	9	122	38	
71	CLAVESANA	157	85	271	181	89	92	42	701	216	
72	CORNELIANO D'ALBA	235	121	527	198	168	171	96	1.131	385	
73	CORTERILIA	362	202	696	257	177	247	109	1.562	488	
74	COSSANO BELEO	152	87	409	194	115	118	61	873	263	
75	COSTIGLIONE SALUZZO	399	203	723	405	224	291	156	1.818	583	

## Segue Tav. 3 — Popolazione residente non attiva per condizione non professionale, sesso e comune

Codice del Comune	C O M U N I	SCOLARI E STUDENTI		CASALINGHE	PERSONE RITIRATE DAL LAVORO		ALTRA CONDIZIONE		T O T A L E		
		MF	M		F	MF	M	MF	M	MF	M
		SEGUE CUNEO									
76	CRAVANZANA	74	41	154	96	70	32	14	356	125	
77	CRISOLC	41	23	72	73	38	26	16	212	77	
78	CUNEO	9.299	4.764	12.986	6.205	3.615	5.323	2.695	33.813	11.074	
79	DEMONTE	298	153	532	362	196	163	96	1.355	445	
80	DIANO D'ALBA	303	182	427	307	165	206	104	1.243	451	
81	DOGLIANI	637	348	1.234	558	329	390	188	2.819	865	
82	DRONERO	1.040	541	1.647	887	519	687	346	4.261	1.406	
83	ELVA	25	13	43	74	40	22	10	164	63	
84	ENTRACQUE	109	57	158	114	62	77	37	458	156	
85	ENVIE	209	94	386	371	156	169	79	1.135	329	
86	FABIGLIANO	214	117	426	261	149	148	74	1.049	340	
87	FAULE	48	24	95	50	29	29	12	222	65	
88	FEISOGLIO	66	35	117	82	44	45	21	310	100	
89	FOSSANO	3.472	1.797	5.082	2.360	1.366	2.522	1.310	13.436	4.473	
90	FRABOSA SOPHANA	194	103	240	379	196	95	50	908	349	
91	FRABOSA SOTTANA	133	76	250	233	132	83	36	699	244	
92	FRASSINO	38	22	42	144	62	22	13	246	97	
93	GAIOLA	35	20	81	62	33	35	23	213	76	
94	GAMBASCA	36	16	47	112	45	23	13	218	74	
95	GARESSIO	670	353	1.219	974	607	279	141	3.142	1.101	
96	GENOLA	225	106	365	88	68	135	69	813	243	
97	GORZEGNO	52	29	32	171	86	37	20	292	135	
98	GOTTASECCA	40	24	39	64	31	23	11	166	66	
99	GOVONE	269	153	436	327	156	180	88	1.212	397	
100	GRINZANE CAVODE	123	74	171	131	57	63	37	488	168	
101	GUARENE	273	147	445	291	158	180	91	1.189	396	
102	IGLIANO	11	7	30	19	6	6	5	66	18	
103	ISASCA	24	12	34	42	24	15	8	115	44	
104	LIGNASCO	242	129	331	157	89	159	83	889	301	
105	LA MORRA	350	202	615	385	205	184	96	1.534	503	
106	LEQUIO BERRIA	79	43	101	157	79	50	22	387	144	
107	LEQUIO TANARO	77	47	192	135	80	57	36	461	163	
108	LESEGGNO	98	66	216	127	107	61	35	502	208	
109	LEVICE	75	38	114	91	41	30	18	310	97	
110	LINCONE PIEMONTE	294	159	360	180	112	213	115	1.047	386	
111	LISIO	46	26	41	23	16	24	11	134	53	
112	MACRA	9	4	20	71	34	6	3	106	41	
113	MAGLIANO ALFIERI	189	101	351	188	91	106	55	834	247	
114	MAGLIANO ALPI	260	136	518	295	181	150	68	1.223	385	
115	MANGO	213	108	385	151	84	130	60	879	252	
116	MANTA	248	130	490	207	147	193	90	1.138	367	
117	MARENE	299	162	443	228	131	199	104	1.169	397	
118	MARGARITA	180	95	331	112	87	98	55	721	237	
119	MARMORA	18	5	44	53	34	10	3	125	42	
120	MARSAGLIA	56	34	144	36	21	39	15	275	70	
121	MARTINIANA PO	86	48	222	41	27	65	37	414	112	
122	NELLE	85	39	67	199	105	40	20	391	164	
123	NOICOLA	45	19	69	110	53	33	14	257	86	
124	NOMBARCARO	54	35	194	40	27	33	15	321	77	
125	NOMBASIGLIO	85	36	122	52	42	69	41	328	119	
126	MONASTERO DI VASCO	175	87	201	231	116	92	50	699	253	
127	MONASTEROLO CASOTTO	20	13	48	38	25	12	8	118	46	
128	MONASTEROLO DI SAVIGLIANO	180	95	275	109	72	103	43	667	210	
129	NONCHIERO	70	39	145	79	48	46	30	340	117	
130	MONDOVI'	3.222	1.679	4.539	3.421	1.892	1.891	990	13.073	4.561	
131	MONESIGLIO	141	74	269	173	90	71	41	654	205	
132	MONFORTE D'ALBA	365	190	635	241	161	172	86	1.413	437	
133	MONTA'	529	283	676	728	342	370	176	2.303	801	
134	MONTALDO DI MONDOVI'	105	51	70	313	158	42	17	530	226	
135	MONTALDO ROERO	124	64	266	124	66	73	34	587	164	
136	MONTANERA	118	60	176	65	39	64	33	423	132	
137	MONTELUPO ALBESE	43	22	73	93	47	27	12	236	81	
138	MONTENAILE DI CUNEO	53	32	130	27	11	35	21	245	64	
139	MONTEROSSO GRANA	72	40	161	95	55	37	21	365	116	
140	MONTU ROERO	171	97	413	250	140	111	55	945	292	
141	MONTEZEMOLO	30	20	74	42	28	14	7	160	55	
142	MONTICELLO D'ALBA	245	116	450	216	140	138	68	1.049	324	
143	MORETTA	528	269	721	494	294	372	190	2.115	753	
144	MOROZZO	277	138	480	187	117	208	112	1.152	367	
145	MURAZZANO	139	73	358	133	99	106	50	736	222	
146	MURELLO	121	71	147	200	92	79	35	547	198	
147	MARZOLE	417	221	440	313	166	263	147	1.433	534	
148	NEIVE	385	208	633	311	182	223	112	1.552	502	
149	NEVIGLIE	66	32	89	21	15	37	13	213	60	
150	NIELLA BELBO	71	31	33	61	16	40	20	205	67	
151	NIELLA TANAEO	118	67	297	152	111	71	37	638	215	
152	NOVELLO	130	57	240	116	68	96	50	582	175	
153	NUCETTO	47	25	84	117	50	27	17	275	92	
154	ONCINO	19	9	31	124	60	15	9	189	78	
155	ORMEA	361	206	551	832	406	241	124	1.985	736	
156	OSTANA	17	8	53	107	44	12	5	189	57	
157	PAESANA	448	245	454	765	308	248	130	1.915	683	

Segue TAV. 3 — Popolazione residente non attiva per condizione non professionale, sesso e comune

Codice del Comune	C O M U N I	SCOLARI E STUDENTI		CASALINGHE  F	PERSONE RITIRATE DAL LAVORO		ALTRA CONDIZIONE		T O T A L E	
		MF	M		MF	M	MF	M	MF	M
		SEGUE CUNEO								
158	PAGNO	67	34	125	74	41	36	13	302	88
159	PAMPARATO	94	48	258	123	89	60	37	535	174
160	PAROLLO	39	20	5	97	40	10	4	151	64
161	PERLETTO	56	35	93	79	38	23	12	251	85
162	PERLO	27	14	48	53	34	12	4	140	52
163	PEVERAGNO	639	329	1.025	692	349	394	180	2.750	858
164	PEZZOLO VALLE UZZONE	64	35	118	126	62	46	19	354	116
165	PIANFEI	231	119	408	239	162	123	57	1.001	338
166	PIASCC	287	162	448	388	181	204	105	1.327	448
167	PIETRAPORZIO	22	15	38	34	13	17	7	111	35
168	PIOBESI D'ALBA	63	23	110	70	52	17	10	260	85
169	PIOZZO	85	55	263	201	127	35	24	584	206
170	POCAPAGLIA	310	155	553	183	120	162	94	1.208	369
171	PCLONGHERA	146	69	318	118	98	130	63	712	230
172	PONTECHIANALE	29	13	70	61	24	21	6	181	43
173	PRADLEVES	44	22	38	74	41	37	15	193	78
174	PRAZZO	65	33	87	77	28	44	15	273	76
175	PRIERO	48	24	133	70	39	32	14	283	77
176	PRIOCCA	276	135	352	340	138	127	60	1.095	333
177	PRIOLA	138	70	168	189	88	52	28	547	186
178	PRUNETTO	108	54	210	67	33	55	26	440	113
179	RACCONIGI	1.293	673	1.860	1.190	635	1.944	1.123	6.287	2.431
180	REVELLO	580	311	915	459	267	462	228	2.416	806
181	RIPREDDO	104	56	176	109	44	61	29	450	129
182	RITTANA	28	19	49	74	30	13	11	164	60
183	ROASCHIA	47	23	128	60	35	29	19	264	77
184	RCASCIO	16	11	37	26	6	11	7	90	24
185	RCBILANTE	291	150	383	356	186	192	97	1.222	433
186	ROBURENT	61	32	110	139	74	50	29	360	135
187	ROCCAERUNA	148	74	177	370	177	84	40	779	291
188	ROCCA CIGLIE'	25	13	74	60	31	29	14	188	58
189	RCCA DE' BALDI	260	127	493	224	146	150	83	1.127	356
190	ROCCAFORTE MONDOVI'	241	118	392	390	198	171	110	1.194	426
191	ROCCASPARVERA	72	37	167	73	33	56	28	368	98
192	RCCCAVIONE	325	165	611	296	199	248	130	1.480	494
193	ROCCHETTA BELBO	30	19	47	32	17	17	6	126	42
194	RCDDI	86	46	211	107	81	69	41	473	168
195	RODDINO	56	26	125	82	40	32	18	295	84
196	RODELLO	75	39	161	100	51	56	22	392	112
197	RCSSANA	107	56	206	191	97	96	44	600	197
198	RUFFIA	51	35	76	52	29	38	23	217	87
199	SALE DELLE LANGHE	70	40	154	77	50	33	14	334	104
200	SALE SAN GIOVANNI	35	14	86	34	24	18	13	173	51
201	SALICETO	241	126	444	303	197	147	88	1.135	411
202	SALMOR	61	35	83	155	82	54	29	353	146
203	SALUZZO	2.690	1.410	4.379	2.063	1.209	1.881	997	11.013	3.612
204	SAMBUCCO	27	14	30	27	12	8	1	92	27
205	SAMPEYRE	160	91	162	390	160	121	73	833	324
206	SAN BENEDETTO BELBO	20	11	27	29	11	15	10	91	32
207	SAN DAMIANO MACRA	154	92	89	173	75	81	47	497	214
208	SANFRE'	300	159	493	228	147	229	102	1.250	408
209	SANFRONT	356	172	415	328	168	253	141	1.352	481
210	SAN MICHELE MONDOVI'	329	176	455	246	157	156	76	1.186	409
211	SANT'ALBANO STURA	312	176	397	258	135	165	82	1.132	393
212	SANTA VITTORIA D'ALBA	292	152	437	189	121	176	95	1.094	368
213	SANTO STEFANO BELBO	656	333	911	523	282	357	171	2.447	786
214	SANTO STEFANO ROERO	141	76	356	89	70	102	53	688	199
215	SAVIGLIANO	2.976	1.532	4.950	2.134	1.406	1.873	977	11.933	3.915
216	SCAGNELLO	23	12	38	22	12	20	12	103	36
217	SCARNAFIPI	312	160	413	222	129	226	115	1.173	404
218	SERRALUNGA D'ALBA	68	47	195	83	48	50	26	396	121
219	SERRAVALLE LANGHE	48	21	123	30	25	14	9	215	55
220	SINIC	52	33	163	60	44	24	16	299	93
221	SCHIANO	72	34	155	60	29	42	22	329	85
222	SCHMARIVA DEL BCSCC	798	424	1.139	785	439	497	262	3.219	1.125
223	SCHMARIVA PERNO	313	170	559	323	166	179	90	1.374	426
224	STROFFO	31	22	27	82	41	6	3	146	66
225	TARANTASCA	204	116	296	86	70	122	73	708	259
226	TORRE BORMIDA	26	12	91	48	32	14	8	179	52
227	TORRE MONDOVI'	100	49	250	153	110	42	22	545	181
228	TORRE SAN GIORGIO	63	35	126	91	54	57	25	337	114
229	TCRRESINA	15	8	50	-	-	5	4	70	12
230	TREISO	111	55	54	103	46	56	31	324	132
231	TREZZO TINELLA	75	38	78	21	17	45	26	219	81
232	TRINITIA'	305	155	565	250	162	167	86	1.287	403
233	VALDIERI	168	89	237	255	121	80	45	740	255
234	VALGRANA	111	56	279	82	68	87	46	559	170
235	VALLOBIATE	42	22	63	83	45	18	14	206	81
236	VALMALA	17	8	27	40	18	5	4	89	30
237	VENASCA	257	125	225	312	145	142	75	936	345
238	VERDUNO	50	28	125	22	14	39	18	236	60
239	VERNANTE	304	151	398	164	89	170	85	996	325



## Segue TAV. 3 — Popolazione residente non attiva per condizione non professionale, sesso e comune

Codice dei Comuni	C O M U N I	SCOLARI E STUDENTI		CASALINGHE	PERSONE RITIRATE DAL LAVORO		ALTRA CONDIZIONE		T O T A L E	
		MF	M		F	MF	M	MF	M	MF
	SEGUE CUNEC									
240	VERZUOLO	980	534	1.573	746	476	607	322	3.906	1.332
241	VEZZA D'ALBA	242	136	397	311	144	176	94	1.126	374
242	VICOFORTE	326	177	693	420	254	187	90	1.626	521
243	VIGNOLO	170	94	300	149	95	99	46	718	235
244	VILLAPALLETIC	493	257	638	412	188	297	157	1.840	602
245	VILLANOVA MONDOVI*	538	272	1.021	419	309	319	164	2.297	745
246	VILLANCVIA SOLARO	113	62	277	81	57	94	51	565	170
247	VILLAR SAN CCSTANZO	206	114	391	86	51	103	46	786	211
248	VINADIO	137	75	249	160	81	91	56	637	212
249	VIOLA	95	51	63	104	46	35	25	297	122
250	VOTTIGNASCO	114	62	150	92	49	50	28	406	139
	TOTALE PROVINCIA	77.886	40.798	118.774	73.341	40.549	50.396	26.015	320.397	107.462
	ASTI									
1	AGLIANO	207	113	480	180	99	116	52	983	264
2	ALBUGNANO	51	25	71	144	68	25	15	291	108
3	ANTIGNANO	130	58	214	142	81	50	27	536	166
4	ARAMEGO	55	21	34	123	44	38	16	250	81
5	ASTI	12.512	6.540	15.740	10.759	5.741	7.279	3.768	46.290	16.049
6	AZZANO D'ASTI	40	26	72	98	44	17	9	227	79
7	BALDICHIERI D'ASTI	156	78	199	136	71	102	56	593	205
8	BELVEGLIO	44	26	124	77	39	26	13	271	78
9	BERZANO DI SAN PIETRO	28	13	70	42	23	13	8	153	44
10	BRUNO	69	34	76	182	77	25	16	352	127
11	BUBBIO	129	76	226	155	87	79	37	589	200
12	BUTTIGLIERA D'ASTI	222	127	393	163	85	142	68	920	280
13	CALAMANDRANA	166	89	388	195	115	90	43	839	247
14	CALLIANO	189	110	256	301	143	96	47	842	300
15	CALOSSO	233	127	249	263	127	108	53	853	307
16	CAMERANO CASASCO	70	35	29	166	63	18	9	283	107
17	CANELLI	1.646	846	2.614	1.239	861	1.012	507	6.511	2.214
18	CANTARANA	70	46	157	65	40	46	25	338	111
19	CAPRIGLIO	17	9	50	31	20	13	5	111	34
20	CASORZO	89	50	66	244	90	46	26	445	166
21	CASSINASCO	93	50	153	50	27	57	24	353	101
22	CASTAGNOLE DELLE LANZE	489	269	590	630	300	289	144	1.998	713
23	CASTAGNOLE MCFERRATO	171	94	326	245	141	92	54	834	289
24	CASTEL BOGLIONE	75	35	168	103	41	49	23	395	99
25	CASTELL'ALPERC	291	160	536	338	213	156	85	1.321	458
26	CASTELLERO	31	13	33	28	12	17	11	109	36
27	CASTELLETTO MOLINA	19	10	81	10	8	18	7	128	25
28	CASTELLO DI ANNONE	218	121	412	247	152	110	45	987	318
29	CASTELNUOVO BELBO	135	71	189	312	135	53	25	689	231
30	CASTELNUOVO CALCEA	129	68	247	235	97	49	27	660	192
31	CASTELNUOVO DON BOSCO	285	150	487	533	244	237	115	1.542	509
32	CASTEL ROCCHERO	68	32	152	56	42	37	19	313	93
33	CELLARENGO	50	30	11	98	37	30	13	189	80
34	CELLE ENOMONDO	50	24	81	71	33	30	19	232	76
35	CERRETO D'ASTI	27	12	19	105	44	8	4	159	60
36	CERRO TANARO	72	47	212	74	63	36	21	394	131
37	CESSOLE	63	34	207	58	36	46	31	374	101
38	CHIUSANO D'ASTI	26	13	35	55	27	13	10	129	50
39	CINAGLIO	54	27	57	70	34	28	11	209	72
40	CISTERNA D'ASTI	150	79	233	135	69	88	48	606	196
41	CAZZOLO	34	19	16	26	9	11	5	87	33
42	COCCONATO	186	94	235	429	180	126	65	976	339
43	COLCAVAGNO	25	15	61	21	14	18	12	125	41
44	CCRSIONE	24	15	60	43	19	18	7	145	41
45	CORTANDONE	22	14	57	61	21	16	11	156	46
46	CORTANZE	20	14	101	47	29	13	8	181	51
47	CORTAZZONE	41	20	81	98	47	27	14	247	81
48	CCRTIGLIONE	87	48	121	90	40	38	18	336	106
49	COSSOMBRATO	40	20	120	48	38	11	7	219	65
50	COSTIGLIOLE D'ASTI	759	380	1.450	815	431	420	227	3.444	1.038
51	CUNICO	54	28	118	90	44	31	17	293	89
52	DUSINO SAN MICHELE	82	45	93	163	70	50	24	388	139
53	FERRERE	119	69	182	237	133	94	46	632	248
54	FONTANILE	101	63	186	75	71	47	22	409	156
55	FRINCO	77	44	75	268	115	33	16	453	175
56	GRANA	90	48	54	279	97	60	33	483	178
57	GRAZZANO BADOLIO	102	52	70	258	83	44	26	474	161
58	INCISA SCAPACCINO	246	123	382	573	255	157	85	1.358	463
59	ISOLA D'ASTI	280	169	522	287	177	161	84	1.250	430
60	LAZZOLO	70	43	136	62	35	31	14	299	92
61	MARANZANA	41	24	143	96	50	22	12	302	86
62	MARETTO	21	13	109	25	18	20	6	175	37
63	MCASCA	47	31	111	114	49	20	11	292	91
64	MCBALDENE	41	23	60	141	63	19	11	261	97
65	MCMBARUZZO	183	98	391	336	179	85	47	995	324

Segue Tav. 3 — Popolazione residente non attiva per condizione non professionale, sesso e comune

Codice dei Comuni	C O M U N I	SCOLARI E STUDENTI		CASALINGHE	PERSONE RITIRATE DAL LAVORO		ALTRA CONDIZIONE		T O T A L E		
		MF	M		F	MF	M	MF	M	MF	M
		SEGUE ASTI									
66	MONBERCELLI	291	166	389	374	210	175	85	1.229	461	
67	MONALE	89	43	107	178	69	53	29	427	141	
68	MONASTERC BORNIDA	135	74	346	137	105	84	36	702	215	
69	MONCALVO	562	327	900	549	319	342	174	2.353	820	
70	MONCUCCO TORINESE	75	34	122	85	49	51	22	333	105	
71	MONGABDINO	120	68	258	111	74	61	29	550	171	
72	MONTABONE	49	21	68	102	52	32	16	251	89	
73	MONTAFIA	89	43	173	161	74	62	27	485	144	
74	MONTALDO SCARAMEI	74	38	238	107	64	46	25	463	127	
75	MONTICHIARO D'ASTI	161	85	281	190	112	134	67	766	264	
76	MONTEGROSSO D'ASTI	314	171	367	493	219	187	84	1.361	474	
77	MONTENAPONE	154	76	161	530	225	83	40	928	341	
78	MONTIGLIO	227	127	327	377	187	181	66	1.112	380	
79	MORANENGO	16	11	48	63	29	19	8	146	48	
80	NIZZA MONFERRATO	1.461	726	2.434	1.316	815	967	452	6.178	1.993	
81	OLMO GENTILE	30	13	33	46	23	15	9	124	45	
82	PASSERANO MARCIRITO	63	34	47	149	47	25	11	284	92	
83	PENANGO	76	44	175	109	68	49	29	409	141	
84	PIA	47	29	152	109	68	23	13	331	110	
85	PINO D'ASTI	29	19	19	98	42	9	5	155	66	
86	PIOVA' MASSAIA	57	27	87	271	124	52	21	467	172	
87	PORTACCHABO	176	94	361	417	206	93	43	1.047	343	
88	QUARANTI	33	18	59	61	27	18	11	171	56	
89	REFRANCORE	165	74	337	268	165	91	44	861	283	
90	REVIGLIASCO D'ASTI	101	56	138	144	77	39	18	422	151	
91	RCATTO	23	13	117	39	21	24	14	203	48	
92	ROBELLA	87	39	68	75	31	36	26	266	96	
93	ROCCA D'ARAZZO	99	64	336	233	127	49	26	717	217	
94	ROCCAVERANO	94	48	280	162	103	47	32	583	183	
95	ROCCETTA PALAPEA	55	30	116	131	58	37	15	339	103	
96	ROCCETTA TANARO	200	112	378	304	150	124	63	1.006	325	
97	SAN DAMIANO D'ASTI	1.052	542	1.249	958	446	648	342	3.907	1.330	
98	SAN GIORGIO SCARAMPI	25	15	69	45	26	16	6	155	47	
99	SAN MARTINO ALFIERI	100	43	204	136	67	39	22	479	132	
100	SAN MARZANO OLIVETO	125	60	275	127	87	62	33	589	180	
101	SAN PAOLO SOLBRITO	75	41	92	197	93	76	39	440	173	
102	SCANDELUZZA	24	16	119	27	15	11	5	181	36	
103	SCURZOLENCO	53	30	74	278	101	32	12	437	143	
104	SEROLE	21	13	44	63	37	20	15	148	65	
105	SESSAME	41	20	119	100	62	41	20	301	102	
106	SETTIME	54	30	92	92	49	38	21	276	100	
107	SCGLIC	22	11	38	30	17	15	9	105	37	
108	TIGLICE	140	82	422	226	134	84	40	872	256	
109	TONCO	114	59	145	248	118	71	33	578	210	
110	TORNENGO	24	12	17	75	35	11	5	127	52	
111	VAGLIO SERRA	27	17	29	86	33	24	13	166	63	
112	VALPENERA	203	116	213	411	166	139	78	966	360	
113	VESINE	96	47	228	145	81	76	39	545	167	
114	VIALE	17	9	53	87	41	15	7	172	57	
115	VIARIGI	138	77	293	311	166	94	49	836	292	
116	VIGLIANO D'ASTI	104	47	116	270	112	44	20	534	179	
117	VILLAFRANCA D'ASTI	384	196	544	444	230	235	108	1.607	534	
118	VILLANOVA D'ASTI	582	315	603	596	257	439	235	2.220	807	
119	VILLA SAN SECONDO	52	30	146	64	35	20	10	282	75	
120	VINCHIO	114	51	271	72	40	70	44	527	135	
TOTALE PROVINCIA		30.148	15.903	45.048	35.317	18.328	17.884	9.109	128.397	43.340	
ALESSANDRIA											
1	ACQUI TERME	3.180	1.693	4.876	3.709	2.058	2.027	1.018	13.792	4.769	
2	ALBERA LIGURE	56	33	50	153	65	28	11	287	109	
3	ALESSANDRIA	14.773	7.679	23.037	15.705	8.783	10.850	5.447	64.365	21.909	
4	ALPIANO NATIA	116	60	237	195	111	53	30	601	201	
5	ALICE BEL COLLE	137	80	207	203	91	63	33	610	204	
6	ALLUVIONI CAMBIO'	147	85	186	293	116	41	18	667	219	
7	ALTAVILLA MONFERRATO	71	38	96	178	81	34	19	379	138	
8	ALZANO SCRIVIA	47	27	58	74	27	29	14	208	68	
9	ARQUATA SCRIVIA	1.032	556	1.425	888	433	575	290	3.920	1.279	
10	AVOLASCA	32	18	56	115	57	23	14	226	89	
11	BALZOLA	189	102	285	596	247	112	64	1.182	413	
12	BASALUZZO	141	70	309	237	129	95	51	782	250	
13	BASSIGNANA	178	102	230	433	163	114	54	955	319	
14	BELFORTE MONFERRATO	28	13	49	85	32	17	8	179	53	
15	BERGAMASCO	107	56	196	327	163	52	25	682	244	
16	BERZANO DI TORTONA	19	10	59	18	8	11	7	107	25	
17	BISTAGNO	268	139	530	259	176	150	77	1.207	392	
18	BORGHETTO DI BORBERA	202	103	271	328	167	121	67	922	337	
19	BORGORATTO ALESSANDRINO	71	42	147	98	59	41	20	357	121	
20	BORGO SAN MARTINO	196	109	358	257	138	122	62	933	309	
21	BOSCO MARENCO	289	177	608	441	260	226	116	1.564	553	

## Segue TAV. 3 — Popolazione residente non attiva per condizione non professionale, sesso e comune

Codice dei Comuni	C O M U N I	SCOLARI E STUDENTI		CASALINGHE	PERSONE RITIRATE DAL LAVORO		ALTRA CONDIZIONE		T O T A L E		
		MF	M		F	MF	M	MF	M	MF	M
	SEGUE ALESSANDRIA										
22	BOSIO	132	78	371	267	151	112	68	882	297	
23	BOZZOLE	49	22	144	51	50	23	15	267	87	
24	BRIGNANO-FRASCATA	68	33	239	73	33	48	24	428	90	
25	CABELLA LIGURE	114	58	178	208	98	69	37	569	193	
26	CAMAGNA	65	36	67	220	96	50	25	402	157	
27	CAMINO	104	55	116	414	178	51	29	685	262	
28	CANTALUPO LIGURE	53	31	113	170	74	34	10	370	115	
29	CAPRIATA D'ORBA	236	128	355	510	240	168	88	1.269	456	
30	CARBONARA SCRIVIA	88	52	129	118	66	50	30	385	148	
31	CAREMINE	34	20	69	115	62	21	12	239	94	
32	CAREZZANO	49	27	166	106	51	40	22	361	100	
33	CARPENETO	163	92	252	186	92	101	54	702	238	
34	CARREGA LIGURE	24	17	64	55	23	6	1	149	41	
35	CARROSIO	57	35	53	277	107	17	10	404	152	
36	CARTOSIO	77	39	121	244	118	87	45	529	202	
37	CASAL CERPELLI	186	96	182	322	123	90	36	780	255	
38	CASALEGGIO SCIRO	30	17	76	59	44	18	14	183	75	
39	CASALE MONFERRATO	6.377	3.333	9.579	6.762	3.840	4.482	2.412	27.200	9.585	
40	CASALNOCETO	126	74	276	144	96	43	22	589	192	
41	CASASCO	18	7	59	40	25	14	8	131	40	
42	CASSANO SPINOLA	296	172	598	272	198	187	97	1.353	467	
43	CASSINE	435	222	464	877	338	232	117	2.008	677	
44	CASSINELLE	77	34	195	214	110	47	31	533	175	
45	CASTELLANIA	13	9	23	44	13	5	4	85	26	
46	CASTELLAR GUIDOBONO	46	28	114	61	48	31	18	252	94	
47	CASTELLAZZO BORMIDA	694	358	974	1.003	477	460	208	3.131	1.043	
48	CASTELLETTIC D'ERRE	37	21	36	18	10	17	9	108	40	
49	CASTELLETTIC D'ORBA	251	118	280	489	226	126	66	1.146	410	
50	CASTELLETTIC MERLI	51	30	138	119	79	41	23	349	132	
51	CASTELLETTIC MONFERRATO	97	52	165	210	106	74	41	546	199	
52	CASTELNUOVO BORMIDA	89	49	181	199	73	32	19	501	141	
53	CASTELNUOVO SCRIVIA	806	438	1.117	884	465	661	297	3.468	1.200	
54	CASTELSPINA	57	34	45	154	50	47	14	303	98	
55	CAVATORE	21	14	22	90	34	13	5	146	53	
56	CELLA MCNTE	67	40	99	143	65	31	18	340	123	
57	CERRETO	78	37	115	110	63	38	25	341	125	
58	CERRETO GRUE	57	24	61	108	40	17	10	243	74	
59	CERRINA	145	71	159	409	181	115	56	828	308	
60	CONIOLO	59	32	57	161	70	33	18	310	120	
61	CONZANO	98	43	66	189	80	45	25	398	148	
62	COSTA VESCOVATO	69	34	117	91	40	30	17	307	91	
63	CREMCLINO	104	62	191	261	127	53	32	609	221	
64	CUCCARO MONFERRATO	51	22	71	133	63	21	9	276	94	
65	DEVICE	30	21	125	34	25	16	11	205	57	
66	DERNICE	42	15	104	59	38	23	11	228	64	
67	FABBRICA CURONE	108	59	247	432	221	60	41	847	321	
68	FELIZZANO	411	216	601	407	195	268	147	1.687	558	
69	FRACCONALTO	33	23	45	73	38	19	8	170	69	
70	FRANCAVILLA BISIO	54	34	110	71	42	26	13	261	89	
71	FRASCARO	44	22	97	177	77	37	20	355	119	
72	FRASSINELLO MONFERRATO	81	43	142	193	81	41	16	457	140	
73	FRASSINETO PO	198	107	230	333	146	99	53	860	306	
74	FRESCNARA	83	48	77	257	100	39	20	456	168	
75	FRUGAROLO	232	122	427	390	219	136	79	1.185	420	
76	FUBINE	205	110	172	547	247	126	65	1.050	422	
77	GABIANO	163	88	335	301	186	93	43	892	317	
78	GAMALERO	82	41	214	217	123	58	31	571	195	
79	GARBAGNA	75	41	200	152	55	54	37	481	133	
80	GAVAZZANA	12	8	26	66	27	4	4	108	39	
81	GAVI	539	320	890	937	465	321	165	2.687	950	
82	GIARCLE	107	54	171	178	107	38	21	494	182	
83	GREMiasco	56	34	160	116	61	18	10	350	105	
84	GROGNARDO	42	26	105	71	41	7	4	225	71	
85	GRONCONA	52	22	166	115	80	23	9	356	111	
86	GUAZZARA	37	17	66	130	56	23	11	256	84	
87	ISOLA SANT'ANTONIO	115	54	152	183	89	60	27	510	170	
88	LERMA	70	40	170	132	61	42	22	414	123	
89	LU	222	122	324	415	175	133	84	1.094	381	
90	MALVICINO	22	14	43	54	32	6	2	125	48	
91	MASIC	203	118	362	230	119	106	56	901	293	
92	MELAZZO	135	70	174	282	129	70	35	661	234	
93	MERANA	25	12	47	87	47	15	10	174	69	
94	MIRABELLICO MONFERRATO	187	103	211	479	206	104	55	981	364	
95	MOLARE	169	98	554	233	209	97	57	1.053	364	
96	MOLINO DEI TORTI	127	67	145	195	93	85	38	552	198	
97	MOMBELLICO MONFERRATO	136	73	112	344	136	63	22	655	231	
98	MONPERONE	28	18	84	62	28	10	8	184	54	
99	MONCESTINO	34	14	48	88	49	15	6	185	69	
100	MONGIARDINO LIGURE	23	10	6	93	38	7	6	129	54	
101	MONLEALE	121	61	177	139	66	57	26	494	153	
102	MONTACUTO	40	23	170	77	41	39	16	326	80	
103	MONTALDEO	36	23	79	109	43	29	11	253	77	

Segue TAV. 3 — Popolazione residente non attiva per condizione non professionale, sesso e comune

Codice del Comune	C O M U N I	SCOLARI E STUDENTI		CASALINGHE	PERSONE RITIRATE DAL LAVORO		ALTRA CONDIZIONE		T O T A L E		
		MF	M		F	MF	M	MF	M	MF	M
		SIGUE ALESSANDRIA									
104	MONTALDO BORMIDA	96	52	158	132	78	61	33	447	163	
105	MONTecastello	43	23	150	72	57	25	12	290	92	
106	MONTechiaro d'Acqui	94	52	158	99	58	33	13	384	123	
107	MONTegioCC	37	15	55	36	17	13	7	141	39	
108	MONTemarZino	70	40	72	105	48	29	17	276	105	
109	MCRANC SUI EC	268	145	320	578	251	118	62	1.284	458	
110	MORBELLO	57	31	79	277	140	25	13	438	184	
111	MORNESE	78	48	164	202	107	91	43	535	198	
112	MCRSASCO	76	40	169	193	107	34	23	472	170	
113	MURISENGO	187	87	269	192	97	102	53	750	237	
114	NCVI LIGURE	5.092	2.725	8.397	4.469	2.864	2.970	1.534	20.928	7.123	
115	OCCIMIANO	214	106	264	309	147	148	70	935	323	
116	ODALENGO GRANDE	77	39	36	149	62	30	15	292	116	
117	ODALENGO PICCOLO	38	19	22	69	29	14	4	143	52	
118	OLIVOLA	17	6	44	82	40	15	3	158	49	
119	ORSARA BORMIDA	77	38	174	140	109	30	12	421	159	
120	OTTIGLIO	117	62	115	254	97	54	28	540	187	
121	OVADA	1.656	857	3.124	1.928	1.171	1.042	524	7.750	2.552	
122	OVIGLIO	187	111	338	238	154	129	63	892	328	
123	OZZANO MONFERRATO	239	129	306	482	233	114	56	1.141	418	
124	PADEENA	43	28	41	92	35	17	8	193	71	
125	PARETO	93	57	249	138	66	58	30	538	153	
126	PARODI LIGURE	113	65	81	380	169	57	33	631	267	
127	PASTURANA	80	45	134	173	87	24	10	411	142	
128	PECETTO DI VALENZA	84	46	186	176	98	53	32	499	176	
129	PIETRA MARAZZI	98	50	148	122	63	45	29	413	142	
130	PIOVERA	107	64	184	145	67	56	30	492	161	
131	PCMARO MONFERRATO	59	32	142	56	54	45	27	302	113	
132	PCNTECURONE	586	324	685	1.017	449	371	175	2.659	948	
133	PONTESTURA	225	115	378	575	285	105	58	1.283	458	
134	PCNTI	114	58	121	233	114	70	40	538	212	
135	PCNZANO MONFERRATO	74	42	102	118	68	17	8	311	118	
136	PONZONE	128	63	294	247	122	75	43	744	228	
137	PCZZI GRCEFC	48	24	79	81	51	22	13	230	88	
138	POZZOLO FORMIGARO	631	333	1.169	632	422	419	212	2.851	967	
139	PRASCO	61	33	158	91	57	35	16	345	106	
140	PREDOSA	267	144	420	438	191	161	82	1.286	417	
141	QUARGNENTO	169	90	245	236	111	80	38	730	239	
142	QUATTORDIC	361	186	436	267	139	194	93	1.258	418	
143	RICALDONE	103	52	266	97	71	42	20	508	143	
144	RIVALTA BORMIDA	192	96	167	497	203	117	57	973	356	
145	RIVARNE	30	16	66	109	49	7	7	222	72	
146	RCCCAFORTE LIGURE	12	5	77	29	20	10	4	128	29	
147	ROCCA GRIMALDA	169	105	375	342	194	127	72	1.013	371	
148	ROCCHETTA LIGURE	35	19	59	84	41	29	15	207	75	
149	ROSGNANO MONFERRATO	202	110	278	458	222	132	72	1.070	404	
150	SALA MONFERRATO	74	38	58	203	92	47	20	382	150	
151	SALE	650	333	1.040	751	355	390	197	2.831	885	
152	SAN CRISTOFORO	70	39	139	141	70	45	26	395	135	
153	SAN GIORGIO MONFERRATO	148	87	242	253	113	91	40	734	240	
154	SAN SALVATORE MONFERRATO	670	349	1.005	901	456	448	229	3.024	1.034	
155	SAN SEBASTIANO CURONE	60	39	119	180	83	51	26	410	148	
156	SANT'AGATA FOSSILI	52	20	67	178	79	25	13	322	112	
157	SARDIGLIANO	42	22	64	236	109	50	23	392	154	
158	SAREZZANO	179	96	115	232	95	68	38	594	229	
159	SERRALUNGA DI CREA	106	63	196	149	77	81	47	532	187	
160	SERRAVALLE SCRIVIA	863	451	1.489	809	517	573	307	3.734	1.275	
161	SEZZADIO	207	116	334	435	185	103	52	1.079	353	
162	SILVANO D'ORBA	217	130	388	398	209	117	68	1.120	407	
163	SCLERO	223	104	486	465	253	119	64	1.293	421	
164	SCLONGHELLO	47	22	14	106	32	12	5	179	59	
165	SPIGNO MONFERRATO	208	121	588	349	242	160	75	1.305	438	
166	SPINETO SCRIVIA	56	32	88	67	30	22	14	233	76	
167	STAZZANO	200	100	532	224	164	115	68	1.071	332	
168	STREVI	166	79	228	274	118	90	45	758	242	
169	TAGLIOLA MONFERRATO	124	72	373	156	111	73	33	726	216	
170	TASSAROLO	47	22	99	138	62	34	17	318	101	
171	TERRUGGIA	86	44	123	163	84	67	21	439	149	
172	TERZO	102	54	190	156	88	44	26	492	168	
173	TICINETO	202	95	275	357	160	95	45	929	300	
174	TORTONA	4.555	2.469	6.360	4.213	2.326	2.854	1.480	17.982	6.275	
175	TREVILLE	23	13	49	117	58	23	13	212	84	
176	TRISCBIBIC	101	64	254	142	92	49	22	546	178	
177	VALENZA	3.093	1.630	4.653	3.412	1.691	2.362	1.248	13.520	4.569	
178	VALMACCA	142	76	437	212	190	78	38	869	304	
179	VIGNALE MONFERRATO	159	84	302	353	183	78	41	892	308	
180	VIGNOLE BORBERA	210	111	384	432	221	124	51	1.150	383	
181	VIGUZZOLO	406	216	618	385	216	225	122	1.634	554	
182	VILLACEATI	97	49	142	159	83	35	17	433	149	
183	VILLALVERNIA	141	86	290	109	93	83	48	623	227	
184	VILLABROGLIO	34	15	37	128	68	15	8	214	91	
185	VILLANOVA MONFERRATO	208	119	193	650	243	107	50	1.158	412	

## Segue Tav. 3 — Popolazione residente non attiva per condizione non professionale, sesso e comune

Codice del Comune	C O M U N I	SCOLARI E STUDENTI		CASALINGHE	PERSONE RITIRATE DAL LAVORO		ALTRA CONDIZIONE		T O T A L E	
		MF	M		MF	M	MF	M	MF	M
		SEGUE ALESSANDRIA								
186	VILLAROMAGNANCO	129	64	101	152	61	69	35	451	160
187	VISONO	153	73	138	354	171	48	23	693	267
188	VCLPEDC	181	113	357	169	102	71	32	778	247
189	VCLPEGLINC	26	17	44	43	25	10	6	123	48
190	VOLTAGGIO	80	42	302	130	101	152	74	664	217
	TOTALE PROVINCIA	64.747	34.373	102.602	84.950	45.100	41.889	21.482	294.188	100.955
VALLE D'AOSTA										
1	ALLAIN	45	27	25	58	35	18	9	146	71
2	ANFAY SAINT ANDRE'	62	26	112	79	34	78	36	331	96
3	AOSTA	6.269	3.273	8.788	4.228	3.052	3.800	1.926	23.085	8.251
4	ARNAZ	193	88	181	255	106	118	59	747	253
5	ARVIER	138	80	183	98	51	81	43	500	174
6	AVISE	59	33	75	53	30	19	6	206	69
7	AYAS	169	93	208	171	83	136	66	684	242
8	AYMAVILLE	156	84	339	205	153	103	60	803	297
9	BARD	27	16	35	26	19	20	13	108	48
10	BIONAZ	61	32	63	42	26	36	18	202	76
11	BRISOGNE	55	33	128	61	36	50	23	294	92
12	BRÛSSON	150	77	170	186	82	102	57	608	216
13	CHALLANT SAINT ANSELME	83	43	116	151	72	59	28	409	143
14	CHALLANT SAINT VICTOR	75	34	111	119	60	45	22	350	116
15	CHAMBAVE	142	72	229	142	101	62	35	575	208
16	CHAMOIS	20	8	13	14	7	13	6	60	21
17	CHAMPEFRAZ	96	43	151	97	66	90	57	434	166
18	CHAMPECHER	62	35	64	156	63	62	34	344	132
19	CHARVENSOE	306	180	389	167	141	180	91	1.042	412
20	CHA TILLON	734	373	877	595	350	468	224	2.674	947
21	CCGNE	230	127	413	258	189	173	75	1.074	391
22	COURMAYEUR	434	213	490	145	94	255	149	1.324	456
23	DCNNAZ	285	146	525	317	222	217	120	1.344	488
24	DOUES	69	30	102	50	22	81	34	302	86
25	EMARESE	22	14	33	36	20	17	11	108	45
26	ETROUELES	50	30	96	79	41	49	27	274	98
27	FENIS	205	99	195	278	154	120	57	798	310
28	FCNTAINEMCRE	33	22	45	175	67	39	18	292	107
29	GABY	104	52	121	89	45	54	29	368	126
30	GIGNOD	97	52	176	188	111	94	46	555	209
31	GRESSAN	270	142	359	188	129	255	141	1.072	412
32	GRESSONEY LA TRINITE'	42	21	40	23	17	27	16	132	54
33	GRESSONEY SAINT JEAN	114	67	147	73	43	75	40	409	150
34	HONE	166	89	168	250	124	101	41	685	254
35	INTROD	74	45	135	67	41	52	28	328	114
36	ISSIME	58	33	45	58	34	25	13	186	80
37	ISSOGNE	233	133	151	302	147	123	60	809	340
38	JCVENCAN	53	30	104	81	52	36	21	274	103
39	LA MAGDELEINE	16	6	17	23	13	11	6	67	25
40	LA SALLE	172	77	207	312	143	103	49	794	269
41	LA THUILE	93	53	160	78	62	54	31	385	146
42	LILLIANES	56	29	106	81	43	35	20	278	92
43	MCNTJCVET	158	68	187	329	166	126	63	800	297
44	MORGEX	233	115	379	165	108	162	85	939	308
45	NUS	383	186	304	283	151	182	82	1.152	419
46	OILCMONT	29	16	62	8	7	25	15	124	38
47	OYACE	46	24	34	24	17	21	11	125	52
48	PERLOZ	44	24	49	123	58	36	20	252	102
49	POLLEIN	101	44	152	91	65	61	36	405	145
50	PCNT-BOZET	36	16	42	91	43	23	11	192	70
51	PCNTEY	67	37	76	103	50	52	22	298	109
52	PONT SAINT MARTIN	597	327	842	379	266	316	160	2.134	753
53	PRE SAINT DIDIER	128	68	170	94	55	53	47	485	170
54	QUART	298	168	288	389	205	177	99	1.152	472
55	RHEMES NOTRE DAME	4	3	19	18	12	11	5	52	20
56	RHEMES SAINT GEORGES	35	20	62	22	18	33	14	152	52
57	ROISAN	58	36	78	87	49	40	13	263	98
58	SAINTE CHRISTOPHE	252	130	412	241	183	183	101	1.088	414
59	SAINTE DENIS	44	20	59	77	40	44	27	224	87
60	SAINTE MARCEL	135	68	188	191	105	102	55	616	228
61	SAINTE NICCLAS	46	24	49	76	34	20	12	191	70
62	SAINTE OYEN	30	11	34	20	7	15	9	99	27
63	SAINTE PIERRE	211	114	315	261	150	131	68	918	332
64	SAINTE RHEMY	55	32	84	60	28	51	24	250	84
65	SAINTE VINCENT	757	387	997	565	326	503	273	2.822	986
66	SARRE	435	234	569	315	209	290	143	1.609	586
67	TCRGNON	58	27	56	39	14	71	44	224	85
68	VALGRISANCHE	63	32	45	45	27	32	17	185	76
69	VALFELLINE	117	61	164	52	45	78	38	411	144
70	VALSAVARANCHE	29	15	61	36	29	34	12	160	56
71	VALTCURNANCHE	373	197	369	132	87	245	123	1.119	407

Segue Tav. 3 — Popolazione residente non attiva per condizione non professionale, sesso e comune

Codice dei Comuni	C O M U N I	SCOLARI E STUDENTI		CASALINGHE	PERSONE RITIRATE DAL LAVORO		ALTRA CONDIZIONE		T O T A L E		
		MF	M		F	MF	M	MF	M	MF	M
	SEGUE VALLE D'AGOSTA										
72	VERRAYES	176	90	206	145	68	107	61	634	219	
73	VERRES	410	212	424	478	223	230	110	1.542	545	
74	VILLENEUVE	141	81	231	123	83	89	48	584	212	
	TOTALE PROVINCIA	17.327	9.047	23.099	15.116	9.308	11.119	5.693	66.661	24.048	
	VARESE										
1	AGRA	51	28	42	74	30	29	15	196	73	
2	ALBIZZATE	783	410	769	646	309	492	260	2.690	979	
3	ANGERA	728	393	849	835	376	510	249	2.922	1.018	
4	ARCISATE	1.294	681	1.362	805	440	841	417	4.302	1.538	
5	ARSAGO SEERIO	442	237	506	493	236	307	150	1.748	623	
6	AZZATE	512	254	578	557	252	350	188	1.997	694	
7	AZZIO	93	41	123	93	51	70	34	379	126	
8	BARASSO	217	109	233	222	110	128	61	800	280	
9	BARDELLO	170	90	161	159	65	193	67	683	222	
10	BEDERO VALCUVIA	58	33	86	85	47	31	15	260	95	
11	BESANO	258	138	355	188	126	196	82	997	346	
12	BESNATE	631	314	591	756	312	387	197	2.365	823	
13	BESOZZO	1.213	618	1.296	1.257	526	830	435	4.596	1.579	
14	BIANDRONNO	392	209	322	363	148	277	144	1.354	501	
15	BISUSCHIO	557	280	559	397	195	416	194	1.929	669	
16	BODIO LOMNAGO	113	57	116	187	78	89	52	505	187	
17	BREBEIA	501	256	484	422	182	347	182	1.754	620	
18	BREGANO	77	43	88	69	34	33	16	267	93	
19	BRENTA	166	85	183	248	103	136	56	733	244	
20	BREZZO DI BEDERO	72	42	97	172	80	72	34	413	156	
21	BRINZIO	90	53	110	92	44	73	45	365	142	
22	BRISAGO-VALTRAVAGLIA	57	34	74	126	43	53	27	310	104	
23	BRUNELL	104	61	95	65	32	74	46	338	139	
24	BRUSIMPIANO	152	68	139	137	58	79	46	507	172	
25	BUGUGGIATE	304	172	368	182	92	239	130	1.093	394	
26	BUSTO ARSIZIO	13.528	7.087	13.849	11.240	4.844	7.970	4.196	46.587	16.127	
27	CADEGLIANO-VICONAGO	228	130	394	310	160	197	105	1.129	395	
28	CADREZZATE	220	126	199	206	88	149	79	774	293	
29	CAIRATE	1.119	591	1.077	1.113	545	851	395	4.160	1.531	
30	CANTELLO	588	316	707	653	279	414	199	2.362	794	
31	CARAVATE	357	179	347	376	151	216	97	1.296	427	
32	CARDANO AL CAMPO	1.704	904	1.587	1.307	545	1.192	623	5.790	2.072	
33	CARNAGO	747	395	715	561	276	466	248	2.489	919	
34	CARONNO PERTUSELLA	1.708	875	1.635	1.405	589	1.173	581	5.921	2.045	
35	CARONNO VARESI	591	314	628	539	296	423	216	2.181	826	
36	CASALE LITTA	269	137	241	455	192	188	102	1.153	431	
37	CASALZUIGNO	113	61	229	130	86	77	41	549	188	
38	CASCIAGO	511	275	602	322	174	302	143	1.737	592	
39	CASORATE SEMPIONE	698	348	656	759	283	460	231	2.573	862	
40	CASSANO MAGNAGO	3.000	1.560	2.759	2.324	1.016	2.023	1.040	10.106	3.616	
41	CASSANO VALCUVIA	62	28	81	96	48	30	14	269	90	
42	CASTELLANZA	2.484	1.291	2.602	2.241	985	1.574	794	8.901	3.070	
43	CASTELLO CABIAGLIO	51	31	49	116	47	20	11	236	89	
44	CASTELSEPRIC	145	77	159	143	74	102	57	549	208	
45	CASTELVECCANA	260	124	393	384	193	158	88	1.195	405	
46	CASTIGLIONE OLONA	1.074	564	1.022	806	395	696	347	3.598	1.306	
47	CASTRONNO	569	305	599	508	243	381	188	2.057	736	
48	CÁVARIA CON PREMEZZO	761	422	823	560	280	599	324	2.743	1.026	
49	CAZZAGO BRABBIA	128	66	134	122	56	64	35	448	157	
50	CISLAGO	1.238	663	1.246	786	398	681	341	3.951	1.402	
51	CITTIGLIO	477	256	525	568	243	307	157	1.877	656	
52	CLIVIO	233	113	332	146	90	180	93	891	296	
53	COCOQUIO-TREVISAGO	694	372	669	716	295	456	249	2.535	916	
54	COHABBIC	118	68	106	189	69	74	45	487	182	
55	COMERIO	310	180	446	260	124	183	95	1.199	399	
56	CREMENAGA	84	46	133	64	38	75	35	356	119	
57	CROSIC DELLA VALLE	77	42	55	71	28	53	23	256	93	
58	CUASSO AL MONTE	405	211	577	329	184	262	133	1.573	528	
59	CUGLIATE-PAEIASCO	320	172	368	272	121	246	124	1.206	417	
60	CUNARDO	315	171	374	307	132	223	104	1.219	407	
61	CURIGLIA CON MONTEVIASCO	34	17	40	63	25	16	9	153	51	
62	CUVEGLIC	290	146	319	323	123	171	83	1.103	352	
63	CUVIO	153	86	203	158	68	86	51	600	205	
64	DAVERIO	298	140	264	251	129	173	83	986	352	
65	DUMENZA	116	57	187	260	107	91	45	654	209	
66	DUNO	16	9	22	25	10	10	5	73	24	
67	FAGNANO OLONA	1.646	888	1.467	1.627	736	1.202	608	5.942	2.232	
68	FERNO	769	404	642	642	271	524	254	2.577	929	
69	FERREBA DI VARESE	76	39	108	75	39	47	20	306	98	
70	GALLARATE	7.249	3.858	7.959	6.205	2.802	4.349	2.326	25.762	8.986	
71	GALLIATE LOMBARDO	75	35	66	74	32	46	26	261	93	
72	GAVIRATE	1.320	700	1.630	1.038	500	858	449	4.846	1.649	
73	GAZZATA SCHIANNO	713	392	910	645	352	490	253	2.758	997	

## Seque Tav. 3 — Popolazione residente non attiva per condizione non professionale, sesso e comune

Codice dei Comuni	C O M U N I	SCOLARI E STUDENTI		CASALINGHE	PERSONE RITIRATE DAL LAVORO		ALTRA CONDIZIONE		T O T A L E		
		MF	M		F	MF	M	MF	M	MF	M
	SEGUE VARESE										
74	GEMONIO	359	199	495	240	149	220	110	1.314	458	
75	GERENZANO	1.225	639	1.340	929	460	790	387	4.284	1.486	
76	GERMIGNAGA	539	279	636	640	278	356	176	2.171	733	
77	GOLASECCA	375	186	291	450	168	227	127	1.343	481	
78	GORLA MAGGIORE	533	275	379	657	265	311	173	1.880	713	
79	GORLA MINORE	898	479	1.010	803	393	567	289	3.278	1.161	
80	GORNATE-OLONA	225	125	189	305	109	156	85	875	319	
81	GRANTOLA	101	51	151	81	53	66	33	399	137	
82	INARZO	97	39	94	86	41	58	26	335	106	
83	INDUNO OLONA	1.268	642	1.582	884	525	738	387	4.472	1.554	
84	ISPRA	668	368	700	516	278	440	240	2.324	886	
85	JERAGO CON CRAGO	680	354	710	554	249	444	232	2.388	835	
86	LAVENA-PONTE TRESA	741	361	859	340	208	600	322	2.540	891	
87	LAVENO-MOMBELLO	1.282	658	1.636	1.655	766	871	460	5.444	1.884	
88	LEGGIUNO	438	229	437	569	257	259	137	1.703	623	
89	LCNATE CEFFINC	552	291	590	456	263	370	209	1.968	763	
90	LCNATE POZZOLO	1.563	851	1.572	1.380	582	1.047	498	5.562	1.931	
91	LCZZA	175	83	166	148	57	115	64	604	204	
92	LUINO	2.311	1.183	2.416	2.220	966	1.475	753	8.422	2.902	
93	LUVINATE	181	109	174	218	83	105	51	678	243	
94	MACCAGNO	315	163	508	372	190	228	125	1.423	478	
95	MALGESSO	135	60	135	129	68	101	49	500	177	
96	MALNATE	1.967	1.009	2.168	1.716	771	1.391	718	7.242	2.498	
97	MARCHIROLO	293	166	428	143	79	238	120	1.102	365	
98	MARNATE	686	382	747	715	328	526	266	2.674	976	
99	MARZIC	39	21	74	30	25	22	12	165	58	
100	MASCIAGO ERICO	14	7	28	42	23	16	10	100	40	
101	MERCALLO	215	110	188	228	107	152	81	783	298	
102	MESENZANA	125	63	117	156	51	84	41	482	155	
103	MONTEGRINO-VALTRAVAGLIA	91	62	158	236	103	82	47	567	212	
104	MONVALLE	167	91	198	281	117	123	62	769	270	
105	MORAZZONE	650	319	689	426	234	402	203	2.167	756	
106	MORNAGO	480	246	409	572	250	361	194	1.822	690	
107	OGGIONA CON SANTO STEFANO	528	280	480	354	164	369	174	1.731	618	
108	OLGIATE OLONA	1.431	747	1.399	1.179	496	979	536	4.988	1.779	
109	ORIGGIO	882	476	830	616	297	518	263	2.846	1.036	
110	ORINO	63	30	130	108	55	58	28	359	113	
111	OSMATE	76	40	67	76	34	53	32	272	106	
112	PINO SULLA SPONDA DEL LAGO MAGGIORE	62	31	54	43	21	38	24	197	76	
113	PORTO CERESIO	395	201	632	267	176	296	151	1.590	528	
114	PORTO VALTRAVAGLIA	352	163	446	434	219	220	111	1.452	493	
115	RANCIO VALCUVIA	75	38	106	113	50	49	23	343	111	
116	RANCO	134	64	176	140	72	81	40	531	176	
117	SALTRIO	344	177	385	262	143	298	147	1.289	467	
118	SANARATE	2.301	1.253	2.262	1.648	729	1.517	804	7.728	2.786	
141	SANGIANO	145	77	214	162	94	102	63	623	234	
119	SARONNO	5.790	3.041	7.334	3.321	2.041	3.464	1.790	19.909	6.872	
120	SESTO CALENDE	1.467	770	2.145	1.492	780	996	492	6.100	2.042	
121	SOLBIATE ARNO	553	282	518	383	188	369	172	1.823	642	
122	SOLBIATE OLONA	578	298	519	641	270	413	206	2.151	774	
123	SOMMA LOMBARDO	2.586	1.362	2.514	2.633	1.113	1.565	808	9.298	3.283	
124	SUMIRAGO	642	340	602	764	369	454	250	2.462	959	
125	TAINO	382	210	477	487	245	277	137	1.623	592	
126	TERNATE	419	208	242	287	110	246	118	1.194	436	
127	TRADATE	2.730	1.430	3.109	1.940	1.036	1.747	871	9.526	3.337	
128	TRAVEDONA-MONATE	519	280	433	529	212	309	167	1.790	659	
129	TRONZANO LAGO MAGGIORE	43	19	66	52	24	34	18	195	61	
130	UBOLDO	1.273	643	1.268	996	430	866	463	4.403	1.536	
131	VALGAMMA	171	97	326	185	114	137	56	819	267	
132	VARANO BORCHI	396	206	301	424	165	252	108	1.373	479	
133	VARESE	14.395	7.703	17.852	9.471	5.286	9.513	4.858	51.231	17.847	
134	VEDANO OLONA	923	485	1.102	763	378	543	283	3.331	1.146	
135	VEDDASCA	48	29	80	224	60	32	15	384	104	
136	VENEGONO INFERIORE	706	353	749	574	310	526	265	2.555	928	
137	VENEGONO SUPERIORE	714	383	851	502	277	490	259	2.557	919	
138	VERGIATE	974	503	1.187	1.160	517	710	377	4.031	1.397	
139	VIGGIO'	844	517	884	646	291	585	304	2.959	1.112	
140	VIZZOLA TICINO	70	37	113	35	27	46	24	264	88	
	TOTALE PROVINCIA	119.375	62.850	130.848	101.488	48.019	77.873	40.031	429.584	150.900	
	CCMO										
1	ABBADIA LARIANA	404	200	450	335	184	260	146	1.449	530	
2	AIRUNO	368	194	469	240	140	235	125	1.312	459	
3	ALBAVILLA	678	336	846	582	272	513	256	2.619	864	
4	ALBESE CON CASSANO	442	235	644	462	246	343	155	1.891	636	
5	ALBIOLO	349	177	267	275	111	192	84	1.083	372	
6	ALSERIO	108	57	115	118	55	73	44	414	156	
7	ALZATE BRIANZA	460	255	663	223	157	367	197	1.713	609	
8	ANNONE DI BRIANZA	189	105	251	171	83	124	63	735	251	

Segue TAV. 3 — Popolazione residente non attiva per condizione non professionale, sesso e comune

C'indice dei Comuni	C O M U N I	SCOLARI E STUDENTI		CASALINGHE	PERSONE RITIRATE DAL LAVORO		ALTRA CONDIZIONE		T O T A L E		
		MF	M		F	MF	M	MF	M	MF	M
		<b>SEGUE COMO</b>									
9	ANZANO DEL PARCO	206	108	273	110	69	145	76	734	253	
10	APIANO GENTILE	846	410	772	860	345	505	266	2.983	1.021	
11	ARZEGNO	124	72	179	112	60	57	26	472	158	
12	AROSIO	584	305	761	316	169	495	280	2.156	754	
13	ASSO	508	263	543	400	197	346	199	1.797	659	
14	BALLABIC	209	117	315	137	82	159	91	820	290	
15	BARNI	49	29	83	67	49	33	17	232	95	
16	BARZAGO	290	168	388	265	150	190	93	1.133	411	
17	BARZANO'	545	282	668	407	214	378	193	1.998	689	
18	BARZIO	203	101	253	142	81	129	63	727	245	
19	BELLAGIO	506	267	794	475	280	297	158	2.072	705	
20	BELLANO	559	297	636	735	304	375	194	2.305	795	
21	BENE IARIO	32	21	75	51	38	25	15	183	74	
22	BERGAZZO CCN FIGLIARO	275	132	176	280	106	140	76	871	314	
23	BINAGO	529	285	496	487	199	363	175	1.875	659	
24	BIZZARONE	139	74	127	176	56	88	41	530	171	
25	BLESSAGNO	15	12	44	37	15	18	10	114	37	
26	BLEVIC	280	141	336	222	107	209	117	1.047	365	
27	BOSISIO PARINI	478	278	379	369	142	257	142	1.483	562	
28	BREGNANO	442	222	396	660	239	396	214	1.894	675	
29	BRENNA	238	114	270	143	80	146	76	797	270	
30	BRIENNO	66	38	107	72	36	51	25	296	99	
31	BRIVIO	573	307	769	370	203	387	203	2.099	713	
32	BRUNATE	290	158	378	187	124	151	80	1.006	362	
33	BULCIAGO	387	220	472	323	171	314	144	1.496	535	
34	BULGAROGGRASSO	281	142	265	339	145	251	131	1.136	418	
35	CARIATE	961	496	1.353	540	312	650	325	3.504	1.133	
36	CADORAGO	754	389	803	797	326	587	321	2.941	1.036	
37	CAGLIC	49	26	91	65	39	42	21	247	86	
38	CAGNO	179	97	115	297	107	152	65	743	269	
39	CALCO	424	209	611	257	166	325	148	1.617	523	
40	CAMPIONE D'ITALIA	362	194	531	108	81	220	113	1.221	388	
41	CANTU'	5.751	3.078	7.627	2.964	1.837	3.585	1.857	19.927	6.772	
42	CANZO	664	363	866	525	244	447	235	2.502	842	
43	CAPIAGO INTIMIANO	641	319	648	566	236	461	236	2.316	791	
44	CARATE URIO	188	96	342	139	86	134	75	803	257	
45	CARBONATE	279	145	312	198	103	181	89	970	337	
46	CARIMATE	457	259	627	233	173	295	153	1.612	585	
47	CARLAZZO	314	168	320	276	120	232	107	1.142	395	
48	CARUGO	884	485	932	369	219	551	265	2.736	969	
49	CASARGO	161	89	123	185	77	92	44	561	210	
50	CASASCO D'INTELVI	44	19	60	117	50	43	24	264	93	
51	CASATENNOVO	1.589	853	1.923	688	432	900	462	5.100	1.747	
52	CASLINO D'ERBA	192	106	298	218	111	155	84	863	301	
53	CASNATE CCN BEGNATE	345	164	351	335	151	209	113	1.240	428	
54	CASSAGO BRIANZA	496	251	488	391	187	379	192	1.754	630	
55	CASSINA RIZZARDI	267	131	223	221	90	150	70	861	291	
56	CASSINA VALSASSINA	47	24	100	30	24	42	17	219	65	
57	CASTELLIC DI BRIANZA	252	129	296	185	100	176	88	909	317	
58	CASTELMARTE	78	41	130	104	57	59	35	371	133	
59	CASTELNUOVO BOZZENTE	91	46	79	128	53	56	32	354	131	
60	CASTIGLIONE D'INTELVI	70	44	82	103	48	45	23	300	115	
61	CAVALLASCA	303	158	362	226	107	310	180	1.201	445	
62	CAVARGNA	86	50	68	46	25	59	29	259	104	
63	CERANO D'INTELVI	52	22	70	83	32	51	26	256	80	
64	CERRENATE	1.257	682	949	1.000	386	810	404	4.016	1.472	
65	CERNOBBIO	1.200	591	1.695	1.156	540	962	495	5.013	1.626	
66	CERNUSCO LCMBARDCNE	449	237	675	236	162	259	154	1.619	553	
67	CESANA BRIANZA	240	138	344	162	98	214	106	960	342	
68	CIRIMIDO	233	123	198	262	103	177	85	870	311	
69	CIVATE	537	265	602	353	183	401	217	1.893	665	
70	CIVENNA	108	64	120	117	51	93	50	438	165	
71	CLAINO CON OSTENO	79	48	161	73	50	60	34	373	132	
72	CLICCO	919	479	1.039	706	356	524	287	3.188	1.122	
73	COLLE BRIANZA	170	87	187	126	58	94	49	577	194	
74	COLONNO	121	64	147	110	49	74	37	452	150	
75	CCMO	15.690	8.135	19.725	13.577	6.728	11.256	5.795	60.248	20.658	
76	CONSIGLIO DI RUMO	159	72	177	202	95	139	68	677	235	
77	CORRICO	87	45	71	131	53	80	41	369	139	
78	CORTENOVA	191	108	204	179	86	140	67	714	261	
79	COSTA MASNAGA	644	343	727	528	256	432	218	2.331	817	
80	CRANDOLA VALSASSINA	35	20	38	48	18	29	15	150	53	
81	CREMELLA	183	103	182	204	100	111	66	680	269	
82	CREMENO	116	57	182	67	60	85	43	450	160	
83	CREMIA	137	71	110	180	75	81	31	508	177	
84	CUCCIAGO	334	173	469	227	134	251	134	1.281	441	
85	CUSINO	43	27	55	37	15	26	15	161	57	
86	DERVIC	443	230	441	455	210	259	135	1.598	575	
87	DIZZASCO	31	14	59	96	48	20	10	206	72	
88	DCLZAGO	301	163	355	167	97	234	105	1.057	365	
89	DCMASO	188	87	275	159	85	154	79	776	251	
90	DONGO	626	317	681	457	263	358	185	2.122	765	



## Segue Tav. 3 — Popolazione residente non attiva per condizione non professionale, sesso e comune

Codice del Comune	C O M U N I	SCOLARI E STUDENTI		CASALINGHE	PERSONE RITIRATE DAL LAVORO		ALTRA CONDIZIONE		T O T A L E	
		MF	M		F	MF	M	MF	M	MF
	SEGUE CONO									
91	DCRIO	50	29	59	111	53	42	25	262	107
92	DOSSO DEL LIRO	49	29	25	130	47	35	19	239	95
93	DREZZO	99	50	142	146	72	79	31	466	153
94	ELLO	88	48	130	53	34	85	25	356	107
95	ERBA	2.480	1.354	3.027	2.228	1.000	1.771	934	9.506	3.288
96	ESINC LARIO	118	60	131	143	64	82	38	474	162
97	EUPILIO	261	137	272	258	110	159	84	950	331
98	FAGGETO LARIO	143	79	210	175	94	83	52	611	225
99	FALOPPIO	494	247	369	361	156	374	199	1.598	602
100	FENEGRO	315	164	292	454	176	228	126	1.289	466
101	FIGINO SERENZA	649	339	861	278	207	381	191	2.169	737
102	FINO MORNASCO	1.066	576	1.044	1.044	460	758	409	3.912	1.445
103	GALBIATE	1.006	516	1.306	987	478	600	331	3.899	1.325
104	GARBAGNATE MONASTERO	269	136	292	172	97	146	82	879	315
105	GARLATE	263	142	363	202	97	232	113	1.060	352
106	GARZENO	286	155	264	211	126	222	111	983	392
107	GERA LARIO	147	81	151	144	71	109	58	551	210
108	GERMASINO	36	21	47	53	23	32	13	168	57
109	GIROINICO	260	135	162	273	106	155	90	850	331
110	GRANDATE	416	223	426	393	179	342	146	1.577	548
111	GRANDOLA ED UNITI	129	67	241	168	105	138	67	676	239
112	GRAVEDONA	450	217	517	392	218	270	139	1.629	574
113	GRIANTE	110	66	190	89	48	80	32	469	146
114	GUANZATE	580	297	476	407	189	354	178	1.817	664
115	IMBERSAGO	179	97	313	148	100	117	70	757	267
116	INTROBIO	177	96	240	151	84	140	74	708	254
117	INTROZZO	21	11	26	50	24	23	11	120	46
118	INVERIGO	1.151	612	1.515	771	429	713	382	4.150	1.423
119	LAGLIO	148	71	248	129	79	115	55	640	205
120	LAINO	75	43	113	101	49	51	29	340	121
121	LAMBRUGO	249	134	416	159	107	208	109	1.032	350
122	LANZO D'INTELVI	210	111	342	178	109	148	73	878	293
123	LASNIGO	56	29	71	92	44	42	18	261	91
124	LECCO	9.466	5.035	12.128	6.644	3.699	5.105	2.650	33.343	11.384
125	LENNO	213	103	295	259	109	134	59	901	271
126	LEZZENO	288	156	445	297	160	168	93	1.198	409
127	LIERNA	231	134	306	237	130	123	71	897	335
128	LIMIDO COMASCO	230	108	197	213	70	160	84	800	262
129	LIPOMO	410	232	450	228	106	440	218	1.528	556
130	LIVO	40	21	17	89	31	21	9	167	61
131	LOCATE VARESINO	535	282	733	223	195	388	183	1.879	660
132	LOMAGNA	509	269	657	166	138	318	157	1.650	564
133	LOMAZZO	1.103	572	1.026	1.033	481	705	362	3.867	1.415
134	LONGONE AL SEGRINO	135	74	154	118	58	104	53	511	185
135	LUISAGO	272	139	258	279	141	222	117	1.031	397
136	LURAGO D'IREA	552	292	727	338	202	338	186	1.955	680
137	LURAGO MARINONE	270	137	238	223	91	160	81	891	309
138	LURATE CACCIVIO	1.304	674	1.026	1.366	521	837	468	4.533	1.663
139	MAGREGGIO	46	24	67	56	20	33	12	202	56
140	MALGRATE	593	308	859	286	184	461	229	2.199	721
141	MANDELLO DEL LARIO	1.680	885	2.209	1.068	667	964	474	5.921	2.026
142	MARGNO	49	24	48	53	22	32	14	182	60
143	MARIANO COMENSE	2.829	1.477	3.360	1.718	890	1.892	966	9.799	3.333
144	MASLIANICO	543	285	685	447	224	330	173	2.005	682
145	MENAGGIO	503	263	656	483	228	344	163	1.986	654
146	MERATE	1.819	955	2.529	1.191	688	1.218	606	6.757	2.249
147	MERONE	366	182	436	295	140	237	110	1.334	432
148	MEZZEGRA	125	66	243	138	91	98	53	604	210
149	MISSAGLIA	992	508	1.281	646	375	722	333	3.641	1.216
150	MCGGIO	44	19	81	25	18	45	24	195	61
151	MOLTENO	407	210	529	195	132	286	141	1.417	483
152	MOLTFASIO	299	150	571	200	149	177	84	1.247	383
153	MONGUZZO	158	74	302	126	91	124	60	710	225
154	MONTANO LUCINO	547	263	506	393	182	359	184	1.805	629
155	MONTENEZZO	55	29	58	29	19	43	22	185	70
247	MONTEVECCHIA	203	111	352	61	49	170	83	786	243
156	MONTICELLO BRIANZA	552	289	760	473	280	385	196	2.170	765
157	MONTICERFANO	188	94	192	201	75	173	70	754	239
158	MORTERONE	15	10	11	6	5	13	4	45	19
159	MOZZATE	672	365	797	661	312	466	256	2.596	933
160	MUSSO	167	83	194	148	86	96	46	605	215
161	NESSO	182	114	278	279	132	127	79	866	325
162	NIBICINO	421	234	475	362	187	341	166	1.599	587
163	NOVEDRATE	278	156	443	111	102	216	107	1.048	365
164	OGGIONO	1.066	540	1.289	908	424	697	350	3.960	1.314
165	OLGIATE COMASCO	1.320	703	1.260	1.390	539	998	499	4.968	1.741
166	OLGIATE MOLGORA	714	401	1.029	418	279	445	232	2.606	912
167	OLGINATE	835	444	1.268	432	321	659	345	3.194	1.110
168	OLIVETO LARIO	136	69	216	177	99	90	46	619	214
169	OLTRONA DI SAN MAMETTE	255	125	142	290	106	137	73	824	304
170	ORSENIGO	183	88	304	83	76	131	76	701	240
171	OSNAGO	497	264	686	524	240	362	167	2.069	671

## Segue TAV. 3 — Popolazione residente non attiva per condizione non professionale, sesso e comune

Codice dei Comuni	C O M U N I	SCOLARI E STUDENTI		CASALINGHE	PERSONE RITIRATE DAL LAVORO		ALTRA CONDIZIONE		T O T A L E		
		MF	M		F	MF	M	MF	M	MF	M
		SEGUE COMO									
172	OSSUCCIO	117	64	172	158	67	84	48	531	179	
173	PADERNO D'ADDA	351	189	622	178	143	228	114	1.379	446	
174	PAGNONA	82	51	149	57	46	59	22	347	119	
175	PARE'	188	96	196	169	77	110	61	663	234	
176	PARLASCO	20	10	30	16	12	18	7	84	29	
177	PASTURO	192	96	214	180	88	166	79	752	263	
178	PEGLIO	40	17	14	47	14	23	11	124	42	
179	PELLIO INTELVI	111	58	129	167	86	82	29	489	173	
180	PEREGO	204	121	184	114	43	156	58	658	222	
181	PERLEDO	123	67	237	195	118	237	52	792	237	
182	PESCAIE	259	138	332	144	86	194	90	929	314	
183	PIANELLO DEL LARIO	134	62	198	213	109	183	53	728	224	
184	PIGRA	67	39	108	96	46	29	14	300	99	
185	PLESIO	114	63	162	132	68	75	36	483	167	
186	POGNANA LARIO	162	74	188	154	69	103	55	607	198	
187	PONNA	38	22	73	56	27	24	11	191	60	
188	PONTE LAMBRO	476	265	586	426	221	317	172	1.805	658	
189	PORLEZZA	451	232	529	433	206	365	191	1.778	629	
190	PREMANA	409	215	413	169	81	328	175	1.319	471	
191	PRIMALUNA	257	131	327	198	119	187	95	969	345	
192	PROSERPIO	105	55	99	100	44	67	36	371	135	
193	PUSIANO	168	92	207	85	59	107	66	567	217	
194	RAMPONIO VERNA	39	20	62	98	45	39	19	238	84	
195	REZZAGO	45	21	44	79	40	17	10	185	71	
196	ROBEIATE	485	268	710	325	215	349	185	1.869	668	
197	RCDERC	144	65	162	164	58	80	43	550	166	
198	RCGENC	341	185	464	272	160	239	128	1.316	473	
199	RONAGO	176	102	233	98	67	117	66	624	235	
200	RCVAGNATE	314	151	432	203	130	195	105	1.144	386	
201	ROVELLASCA	800	397	931	800	308	469	254	3.000	959	
202	ROVELLO PORRO	770	390	1.004	524	280	500	250	2.798	920	
203	SALA COMACINA	83	35	104	122	43	57	22	366	100	
204	SAN BARTOLOMEO VAL CAVARGNA	205	97	127	180	74	149	84	661	255	
205	SAN FEDELE INTELVI	206	108	266	122	75	142	74	736	257	
206	SAN FERMO DELLA BATTAGLIA	540	269	562	321	170	358	185	1.781	624	
207	SAN NAZZARO VAL CAVARGNA	67	33	27	81	27	61	33	236	93	
208	SANT'ABBONDIO	133	70	172	171	87	169	50	585	207	
209	SANTA MARIA HOE'	222	118	274	144	82	156	73	796	273	
210	SANTA MARIA REZZONICO	146	71	215	318	142	138	65	817	278	
211	SCHIGNANO	120	62	157	225	87	87	50	589	199	
212	SENNA COMASCO	156	88	214	69	46	136	72	575	206	
213	SIRONE	222	112	242	234	98	155	82	853	292	
214	SIRTORI	338	180	368	185	115	193	103	1.084	398	
215	SOLBIATE	228	118	205	252	99	150	76	835	293	
216	SORICC	227	120	215	139	67	128	70	709	257	
217	SORMANO	78	39	72	140	56	54	22	344	117	
218	STAZZONA	116	65	90	110	44	68	37	384	146	
219	SUEGLIO	44	21	30	75	29	17	10	166	60	
220	SUELLO	230	113	244	137	72	156	85	767	270	
221	TACENC	60	30	52	73	25	52	28	237	83	
222	TAVERNERIO	721	367	785	565	257	504	267	2.575	891	
223	TCRNO	217	104	233	196	74	127	65	773	243	
224	TREMENICO	54	29	80	86	37	46	27	266	93	
225	TREMEZZO	168	82	227	267	105	123	65	785	252	
226	TREZZONE	16	7	17	7	2	19	8	59	17	
227	TURATE	1.083	579	1.135	936	470	741	419	3.895	1.468	
228	UGGIATE-TREVANO	491	248	522	448	214	326	180	1.787	642	
229	VALBRONA	290	142	396	369	179	243	136	1.298	457	
230	VALGREGHENTINO	354	195	511	288	172	241	122	1.394	489	
231	VALNADRETTA	1.520	784	1.778	1.159	572	1.007	507	5.464	1.863	
232	VALNOBEA	322	172	367	316	142	258	144	1.263	458	
233	VAL REZZO	30	10	49	33	23	29	16	141	49	
234	VALSCLDA	334	168	512	266	171	220	117	1.332	456	
235	VARENNA	120	65	238	77	65	71	35	506	165	
236	VELESC	39	18	33	148	66	22	12	242	96	
237	VENDROGNO	45	25	35	144	66	32	18	256	109	
238	VENIANO	208	108	185	149	59	179	79	721	246	
239	VERCANA	115	57	101	153	63	71	35	440	155	
240	VERDERIO INFERIORE	195	109	224	232	92	143	63	794	264	
241	VERDERIO SUPERIORE	169	83	256	108	77	108	64	641	224	
242	VERTEMATTE CON MINOPRIO	412	206	311	443	174	308	176	1.474	556	
243	VESTRENO	44	25	51	88	41	31	15	214	81	
244	VIGANC'	160	96	269	78	69	141	70	648	235	
245	VILLA GUARDIA	865	419	661	1.023	383	628	328	3.177	1.130	
246	ZELBIC	29	16	39	63	31	25	12	156	59	
	TOTALE PROVINCIA	117.084	61.347	142.275	94.584	47.834	79.487	40.813	433.430	149.994	
	SCNDRIO										
1	ALBAREDO PESCARELLI	100	53	74	74	32	49	19	297	104	

## Segue Tav. 3 — Popolazione residente non attiva per condizione non professionale, sesso e comune

Codice dei Comuni	C O M U N I	SCOLARI E STUDENTI		CASALINGHE	PERSONE RITIRATE DAL LAVORO		ALTRA CONDIZIONE		T O T A L E	
		MF	M		MF	M	MF	M	MF	M
				F						
	SEGUE SCNDRIO									
2	ALBOSAGGIA	542	269	547	536	252	273	145	1.898	666
3	ANDALC VAITELLIN	57	28	83	60	34	43	22	243	84
4	APRICA	243	108	229	151	73	175	85	798	266
5	ARDENNO	568	295	658	315	223	286	147	1.827	665
6	BENA	39	19	17	42	18	10	7	108	44
7	BERBENNO DI VALTELLINA	698	363	724	513	250	402	196	2.337	809
8	BIANZCNE	199	97	283	170	86	107	56	759	239
9	BCRMIC	811	425	773	356	198	474	264	2.414	887
10	EUGLIO IN MONTE	343	184	319	321	151	241	125	1.224	460
11	CAICLC	146	73	178	169	80	83	42	576	195
12	CAMPOLCINO	309	150	348	188	95	203	100	1.048	345
13	CASPOGGIO	382	201	360	99	66	205	106	1.046	373
14	CASTELL'ACQUA	130	76	244	30	27	125	80	529	183
15	CASTIONE ANDEVENNO	245	126	288	197	118	175	85	905	329
16	CEDRASCO	68	38	96	69	38	63	39	296	115
17	CERCINO	100	55	84	85	43	62	31	331	129
18	CHIAVENNA	1.337	710	1.663	681	449	819	410	4.500	1.569
19	CHIESA IN VALMAIENCC	490	254	607	323	170	354	178	1.774	602
20	CHIURO	417	237	448	254	159	239	127	1.358	523
21	CINO	50	20	108	35	26	57	37	250	83
22	CIVO	186	102	210	296	127	132	80	824	309
23	COLORINA	324	165	341	148	96	197	104	1.010	365
24	CCSIC VAITELLIN	873	476	888	481	296	530	264	2.772	1.036
25	DAZIO	40	23	107	37	32	21	12	205	67
26	DELEBIG	501	276	558	258	167	264	142	1.581	585
27	DUBINC	441	237	522	222	143	440	294	1.625	674
28	FAECO VAITELLINO	98	50	88	94	38	57	28	337	116
29	FCRCCIA	201	97	105	162	77	128	62	596	236
30	FUSINE	135	82	192	85	63	75	34	487	179
31	GEROIA ALTA	85	44	76	60	37	39	22	260	103
32	GCRECNA	245	125	255	271	115	175	84	946	324
33	GROSIO	970	498	1.122	510	333	476	256	3.078	1.087
34	GROSCITC	441	229	388	370	188	227	119	1.426	536
35	ISOLATO	135	80	141	39	21	112	59	427	160
36	LANZADA	311	166	388	186	101	221	116	1.106	383
37	LIVIGNO	665	343	432	206	105	484	258	1.787	706
38	LCVERO	107	62	99	155	69	81	34	442	165
39	MANTELLC	119	62	118	107	59	73	41	417	162
40	MAZZO DI VALTELLINA	164	90	63	178	80	95	47	500	217
41	MELLC	230	112	213	170	83	143	67	756	262
42	MENARCLA	26	12	34	29	15	19	9	108	36
43	MESE	170	90	212	115	49	117	65	614	204
44	MONTAGNA IN VALTELLINA	479	230	418	386	198	331	158	1.614	586
45	MORBEGNO	1.759	914	1.960	777	540	992	499	5.488	1.953
46	NOVATE MEZZOLA	368	171	430	213	164	217	111	1.228	446
47	PEDESINA	6	1	7	23	11	4	1	40	13
48	PIANTEDO	130	73	172	74	39	121	56	497	168
49	PIATEDA	367	172	467	277	177	249	132	1.360	481
50	PIURO	274	158	347	167	99	210	111	998	368
51	PCGGIRIDENTI	262	141	294	117	83	136	65	809	289
52	PONTE IN VALTELLINA	451	241	582	400	238	223	129	1.656	608
53	POSTALESIO	98	53	147	30	26	63	35	338	114
54	PRATA CAMPORACCIO	371	182	418	215	115	240	128	1.244	425
55	RASURA	54	36	57	72	34	48	26	231	96
56	RCGOLO	88	49	92	77	40	44	20	301	109
57	SAMOLACO	478	267	503	308	168	348	181	1.637	616
58	SAN GIACOMO FILIPPO	125	75	148	152	67	127	63	552	205
59	SERNIO	72	38	58	107	46	47	19	284	103
60	SCNDALO	1.171	567	804	599	331	784	460	3.358	1.358
61	SONDRIO	4.893	2.579	4.320	2.235	1.214	3.035	1.582	14.483	5.375
62	SPRIANA	30	14	34	64	18	38	22	166	54
63	TALAMONA	736	396	826	378	214	481	265	2.421	875
64	TARTANO	171	91	133	75	37	74	39	453	167
65	TEGLIC	927	479	1.109	675	395	530	290	3.241	1.164
66	TIRANO	1.684	881	1.798	912	522	956	517	5.350	1.920
67	TORRE DI SANTA MARIA	195	98	183	147	88	77	35	602	221
68	TOVO DI SANT'AGATA	94	51	125	47	36	57	33	323	120
69	TRACONA	302	169	293	210	102	190	100	995	371
70	TRESIVIC	308	155	336	278	142	180	91	1.102	388
71	VALDIDENTRO	859	451	695	300	203	476	250	2.330	904
72	VALDISCTIC	534	291	596	390	180	364	188	1.904	659
73	VALFURVA	614	302	539	238	145	320	175	1.711	622
74	VAL MASINO	207	113	156	181	84	140	70	684	267
75	VERCEIA	189	111	202	117	77	157	90	665	278
76	VERVIO	63	29	24	97	43	40	16	224	88
77	VILLA DI CHIAVENNA	267	153	260	142	79	205	103	874	335
78	VILLA DI TIRANO	518	261	634	435	233	274	134	1.861	628
	TCTALE PROVINCIA	32.885	17.194	33.850	19.762	11.070	20.349	10.692	106.846	38.956
	MILANC									
1	AEEADIA CERRETO	40	17	68	27	24	24	11	159	52

## Segue TAV. 3 — Popolazione residente non attiva per condizione non professionale, sesso e comune

Codice del Comune	C O M U N I	SCOLARI E STUDENTI		CASALINGHE	PERSONE RITIRATE DAL LAVORO		ALTRA CONDIZIONE		T O T A L E		
		MF	M		F	MF	M	MF	M	MF	M
		SEGUE MILANO									
2	ABBiateGRASSO	3.922	2.049	5.231	3.631	1.920	3.373	1.707	16.157	5.676	
3	AGRATE BRIANZA	1.495	818	1.691	843	446	960	472	4.989	1.736	
4	AICURZIO	229	135	357	157	89	133	68	876	292	
5	ALBAIRATE	378	222	552	224	155	237	124	1.391	501	
6	ALBIATE	716	380	705	786	330	457	213	2.664	923	
7	ARCCONATE	646	321	512	670	278	474	246	2.302	845	
8	ARCORE	2.252	1.176	2.816	1.183	723	1.458	729	7.709	2.628	
9	ARESE	853	448	946	510	234	649	342	2.958	1.024	
10	ARLONC	1.267	693	1.308	1.327	596	799	395	4.701	1.684	
11	ASSAGO	192	82	176	141	78	135	74	644	234	
12	BAREGGIO	1.658	851	1.974	1.046	534	1.180	638	5.863	2.023	
13	BARLASSINA	929	502	1.138	567	295	648	355	3.282	1.152	
14	BASIANO	165	86	261	75	68	118	68	619	222	
15	BASIGLIO	79	39	101	33	26	41	22	254	87	
16	BELLINZAGO LOMBARDO	293	158	442	155	109	150	75	1.040	342	
17	BELLUSCO	759	393	956	508	281	537	274	2.760	948	
18	BERNAREGGIO	846	471	1.138	676	349	643	349	3.303	1.169	
19	BERNATE TICINO	393	189	468	258	164	258	130	1.377	483	
20	BERTINICO	155	89	355	81	75	118	64	709	228	
21	BESANA IN BRIANZA	1.837	995	2.416	1.292	747	1.334	676	6.879	2.418	
22	ESATE	201	99	285	251	154	102	55	839	308	
23	BIASSONO	1.323	728	1.499	893	438	848	434	4.563	1.600	
24	BINASCO	897	463	1.436	429	406	577	294	3.339	1.163	
25	BOFFALORA D'ADDA	128	66	235	57	52	103	54	523	172	
26	BOFFALORA SCHEFFA TICINO	569	288	513	526	246	328	159	1.936	693	
27	BOLLATE	7.369	3.811	8.009	3.345	1.772	5.608	2.987	24.331	8.570	
28	BORGHESE LIGURIANO	533	294	863	394	255	330	173	2.120	722	
29	BORGO SAN GIOVANNI	150	76	201	62	48	101	50	514	174	
30	BOVISIO-MASCIAGO	2.055	1.077	2.421	1.048	567	1.300	657	6.824	2.301	
31	BREMBIO	335	193	667	290	231	233	110	1.525	534	
32	BRESSO	4.760	2.532	6.798	2.666	1.479	4.684	2.444	18.908	6.455	
33	BRICCO	768	425	793	414	233	489	240	2.464	898	
34	BRUGHERIO	4.395	2.321	5.107	2.039	1.108	3.379	1.868	14.920	5.297	
35	BUFFANO	67	38	88	77	38	50	26	282	102	
36	BUCCINASCO	1.296	718	1.377	629	304	1.156	622	4.460	1.644	
37	BURAGO DI MOLGORA	241	134	273	237	103	160	88	911	325	
38	BUSATE	530	268	553	635	294	380	201	2.098	763	
39	BUSNAGO	424	208	545	237	172	311	168	1.517	548	
40	BUSSERO	484	235	526	394	177	330	155	1.734	567	
41	BUSTO ARSIZIO	1.866	963	1.553	1.395	600	1.213	614	6.027	2.177	
42	CALVIGNASCO	56	32	63	72	32	33	13	224	77	
43	CAMARAGO	96	54	164	40	37	60	24	360	115	
44	CAMBIAGO	383	198	516	404	199	303	155	1.606	552	
45	CAMPARADA	186	96	240	92	53	126	56	644	205	
46	CANEGRATE	1.739	952	1.517	1.306	597	1.391	714	5.953	2.263	
47	CAPONAGO	409	208	403	282	139	286	142	1.380	489	
48	CARATE BRIANZA	2.654	1.426	2.945	1.701	811	1.709	852	9.009	3.089	
49	CARNATE	836	442	1.066	412	246	624	335	2.938	1.023	
50	CARPANO	182	101	325	89	72	138	71	734	244	
51	CARUGATE	1.354	703	1.704	453	337	974	537	4.485	1.577	
52	CASALETTO LODIGIANO	243	114	316	83	63	122	72	764	249	
53	CASALMAIORCO	146	74	213	99	68	102	52	560	194	
54	CASALPUSTERENGO	1.956	1.074	2.926	1.555	967	1.599	813	8.036	2.854	
55	CASARILE	283	149	309	172	101	179	99	943	348	
56	CASELLE LANDI	298	157	526	222	164	157	77	1.203	398	
57	CASELLE LUBANI	138	65	195	68	51	97	51	498	167	
58	CASOREZZO	492	256	380	546	230	306	162	1.724	648	
59	CASSANO D'ADDA	2.146	1.111	2.904	1.757	948	1.551	792	8.358	2.851	
60	CASSINA DE'PECCCHI	968	522	1.192	317	220	756	379	3.233	1.121	
61	CASSINETTA DI LUGAGNANO	187	99	201	142	74	93	45	623	218	
62	CASTANO PRIMO	1.492	748	1.785	1.496	695	913	487	5.686	1.930	
63	CASTELNUOVO BOCCA D'ADDA	255	143	470	255	172	139	67	1.119	382	
64	CASTIGLIONE D'ADDA	697	373	1.215	469	344	480	253	2.861	970	
65	CASTIRAGA VIGARECCIO	168	87	201	69	55	101	54	539	196	
66	CAVACORTA	105	48	204	57	55	85	54	451	157	
67	CAVENAGO D'ADDA	298	167	551	170	149	185	100	1.204	416	
68	CAVENAGO DI BRIANZA	493	247	452	494	220	377	203	1.816	670	
69	CERIANO LAGHETTO	770	390	1.017	407	253	584	304	2.778	947	
70	CERNUSCO SUL NAVIGLIO	3.376	1.764	4.314	1.574	970	3.914	1.675	13.178	4.409	
71	CERRO AL LAMERO	163	93	262	93	67	130	71	648	231	
72	CERRO MAGGIORE	2.131	1.111	1.794	1.914	759	1.584	798	7.423	2.668	
73	CERVIGNANO D'ADDA	128	63	164	121	74	67	35	480	172	
74	CESANO BOSCONI	3.191	1.665	3.976	1.117	615	4.485	2.482	12.769	4.762	
75	CESANO MADENOC	6.384	3.435	7.136	2.264	1.410	4.128	2.151	19.912	6.996	
76	CESATE	1.483	794	1.820	888	475	915	491	5.106	1.760	
77	CINISELLO BALSAMO	13.170	6.896	15.190	6.054	3.206	10.269	5.318	44.683	15.420	
78	CISLIANO	276	143	462	182	126	220	109	1.140	378	
79	CODOGNO	2.361	1.240	3.373	2.315	997	1.399	697	9.448	2.934	
80	COGLIATE	893	473	1.194	498	314	658	367	3.243	1.154	
81	COLOGNO MONZESE	8.408	4.585	10.447	2.170	1.717	6.730	3.474	27.755	9.776	
82	CCLTUBANO	112	59	177	71	56	74	40	434	155	
83	COMAZZO	142	78	190	59	55	100	59	491	192	

## Segue Tav. 3 — Popolazione residente non attiva per condizione non professionale, sesso e comune

Codice del Comune	C O M U N I	SCOLARI E STUDENTI		CASALINGHE	PERSONE RITIRATE DAL LAVORO		ALTRA CONDIZIONE		T O T A L E	
		MF	M	F	MF	M	MF	M	MF	M
		SEGUE MILANC								
84	CONCOREZZO	1.933	985	2.382	940	570	1.318	722	6.573	2.277
85	CCRBETTA	1.685	867	2.245	1.612	825	1.206	627	6.748	2.319
86	CCRMANO	3.566	1.837	3.997	1.750	904	2.510	1.315	11.823	4.056
87	CCRNAREDO	2.235	1.134	2.613	1.392	730	1.776	933	8.016	2.797
88	CCRNATE D'ADDA	1.062	555	1.681	634	425	717	367	4.094	1.347
89	CORNEGLIANO LAUDENSE	157	94	198	126	70	124	72	605	236
90	CCRNC GIOVINE	210	116	340	128	93	124	65	802	274
91	CORNOVECCHIO	41	27	49	61	28	25	13	176	68
92	CORREZZANA	190	95	189	93	51	119	69	591	215
93	CCRSICO	5.760	3.025	6.995	3.480	1.802	4.990	2.631	21.225	7.458
94	CORTE PALASIO	222	124	291	145	86	117	76	775	286
95	CRESPIATICA	190	95	312	111	90	122	66	735	251
96	CUGGIONO	953	506	1.124	942	442	617	317	3.636	1.265
97	CUSAGO	212	106	264	140	74	126	68	739	248
98	CUSANC MILANINC	3.476	1.828	4.288	2.218	1.217	2.442	1.317	12.424	4.362
99	DAIRAGO	581	286	374	549	203	324	179	1.828	668
100	DESIC	5.539	2.959	6.009	3.433	1.596	3.563	1.839	18.544	6.394
101	DRESANC	258	127	324	103	67	210	118	895	312
102	FCMBIO	259	134	412	142	107	164	93	977	334
103	GAGGIANO	847	456	1.070	693	366	516	284	3.126	1.106
104	GALGAGNANO	63	32	73	16	14	39	24	191	70
105	GARBAGNATE MILANESE	2.973	1.573	3.290	1.449	771	2.426	1.241	10.138	3.585
106	GESSATE	579	310	666	304	204	397	198	2.146	712
107	GIUSSANO	3.537	1.922	3.899	1.793	976	2.271	1.199	11.500	4.097
108	GCRGCNZCLA	2.119	1.103	2.730	1.239	700	1.366	699	7.454	2.502
109	GRAFFIGNANA	333	175	570	197	144	231	123	1.331	442
110	GREZZAGO	210	101	217	100	54	118	68	645	223
111	GUARDAMIGLIE	375	183	467	364	171	241	121	1.447	475
112	GUDO VISCONTI	48	27	74	57	30	29	16	208	73
113	INVERUNO	1.164	575	988	1.055	428	639	324	3.846	1.327
114	INZAGC	1.295	688	1.522	704	398	824	432	4.345	1.518
115	LACCHIARELLA	835	406	1.032	832	443	585	306	3.284	1.155
116	LAINATE	2.821	1.476	2.600	1.594	713	2.032	1.007	9.047	3.196
117	LAZZATE	907	468	1.089	367	240	634	318	2.997	1.026
118	LEGNANO	7.795	4.187	8.445	7.801	3.276	5.305	2.699	29.346	10.162
119	LENTATE SUL SEVESC	1.998	1.003	2.552	1.420	766	1.508	722	7.478	2.491
120	LESNO	727	375	852	422	236	486	231	2.487	842
121	LIMBIATE	5.761	3.032	6.403	1.861	1.197	5.492	2.871	19.517	7.160
122	LISCATE	229	113	311	99	76	186	91	825	280
123	LISSONE	5.645	3.029	6.708	2.747	1.552	3.382	1.744	18.482	6.325
124	LIVRAGA	424	223	589	382	209	264	128	1.659	560
125	LCCATE DI TRIOLZI	928	480	1.196	968	489	670	326	3.762	1.295
126	LCDI	6.928	3.596	9.641	6.042	3.337	4.990	2.641	27.601	9.574
127	LCDI VECCHIC	748	385	1.086	467	299	531	255	2.832	939
128	MACCASTORNA	12	6	41	18	18	11	4	82	28
129	MACHEFIO	955	473	1.074	602	310	615	326	3.246	1.109
130	MAGENTA	4.085	2.124	3.785	3.052	1.415	2.513	1.290	13.435	4.829
131	MAGNAGO	1.001	509	812	1.018	392	733	372	3.564	1.273
132	MAIRAGO	194	91	239	113	66	124	67	670	224
133	MALEC	532	268	892	458	305	312	154	2.194	727
134	MARCAIC CON CASCNE	639	337	614	618	304	414	217	2.285	858
135	MARUDO	98	51	195	39	36	59	31	391	118
136	MASATE	187	91	302	104	79	127	62	720	232
137	MASSALENGC	317	179	405	166	102	228	103	1.116	384
138	MEDA	3.283	1.698	4.236	1.594	861	2.125	1.070	11.238	3.629
139	MEDIGLIA	1.040	532	1.222	444	277	845	425	3.551	1.234
140	MELEGNANO	2.973	1.521	3.938	2.042	1.201	2.322	1.192	11.275	3.914
141	MELETTI	60	32	137	97	57	49	25	343	114
142	MELZC	2.716	1.393	3.563	1.577	935	1.902	964	9.758	3.292
143	MERLINO	118	69	157	38	34	71	34	384	137
144	MESERC	360	180	350	374	183	242	117	1.326	480
145	MEZZAGO	389	203	599	207	164	273	140	1.468	507
146	MILANO	273.756	144.314	377.310	202.595	110.598	166.944	87.342	1.020.605	342.254
147	MISINIO	404	211	574	235	137	302	151	1.515	499
148	MONTANASO LOMBARDO	143	76	192	48	41	83	46	466	163
149	MONZA	19.779	10.468	22.860	13.105	6.444	13.243	6.590	68.987	23.502
150	MCRINGNDC	190	94	225	115	67	119	61	649	222
151	MOTTA VISCONTI	651	327	1.002	785	478	438	227	2.876	1.032
152	MUGGIC'	3.063	1.634	3.500	1.358	796	2.336	1.234	10.257	3.664
153	MULAZZANO	481	255	695	317	229	319	156	1.812	640
154	MERVIANO	2.198	1.142	2.132	1.663	798	1.581	783	7.574	2.723
155	NCSATE	98	51	93	159	71	64	31	414	153
156	NOVA MILANESE	3.018	1.582	3.291	1.417	754	2.266	1.213	9.992	3.589
157	NOVATE MILANESE	2.897	1.476	3.267	1.918	943	1.991	997	10.073	3.416
158	NOVIGLIO	194	103	168	98	54	120	59	580	216
159	OPERA	780	418	1.033	603	333	695	366	3.111	1.117
160	ORIC LITTA	272	137	423	162	128	155	78	1.012	343
161	ORNAGO	337	182	395	285	155	261	119	1.278	456
162	OSPEDALETIC ICDIGIANC	188	124	377	170	130	127	74	862	328
163	OSSAGO LODIGIANO	175	90	250	70	53	109	54	604	197
164	OSSONA	486	251	430	484	214	336	176	1.736	641
165	OZZERC	207	116	174	162	79	89	45	632	240

Segue Tav. 3 — Popolazione residente non attiva per condizione non professionale, sesso e comune

Codice del Comune	C O M U N I	SCOLARI E STUDENTI		CASALINGHE	PERSONE RITIRATE DAL LAVORO		ALTRA CONDIZIONE		T O T A L E	
		MF	M		F	MF	M	MF	M	MF
			SEGUE MILANC							
166	PADERNO DUGNANO	6.433	3.465	6.863	3.658	1.912	3.918	2.030	20.872	7.407
167	PANTIGLIATE	479	214	633	193	147	388	205	1.693	566
168	PARABIAGO	3.257	1.712	3.383	2.684	1.186	2.272	1.161	11.596	4.059
169	PAULLO	1.084	532	1.487	536	386	787	419	3.894	1.337
170	PERC	1.766	905	1.839	707	365	1.252	671	5.564	1.941
171	PESCHIERA BORROMEO	1.285	659	1.664	604	377	979	525	4.532	1.561
172	PESANO CCM BORNAGO	708	366	767	407	210	488	256	2.370	832
173	PIEVE EMANUELE	530	298	695	273	149	585	306	2.083	753
174	PIEVE FISSIRAGA	163	76	221	42	35	117	55	543	166
175	PIOTTELO	5.105	2.732	5.224	2.542	1.163	3.995	2.060	16.866	5.955
176	POGLIANO MILANESE	968	490	861	609	295	657	345	3.095	1.130
177	POZZO D'ADDA	308	170	361	206	112	178	98	1.053	380
178	POZZUOLC MABTESANA	772	386	1.106	494	334	514	269	2.886	989
179	PREGNANA MILANESE	681	339	791	383	223	466	241	2.321	803
180	RENATE	536	311	529	339	160	336	187	1.740	658
181	RESCALDINA	1.956	1.053	1.552	1.490	612	1.254	651	6.252	2.316
182	RHO	8.331	4.416	8.513	5.491	2.485	5.428	2.796	27.763	9.697
183	ROBECCHETTO CON INDUNO	570	274	583	466	212	387	210	2.006	696
184	ROBECCO SUL NAVIGLIO	613	315	580	721	344	401	213	2.315	872
185	RCDANC	189	100	286	84	52	184	100	743	252
186	RONCELLO	218	112	308	80	71	121	72	727	255
187	RONCO BRIANTINO	260	139	330	189	83	194	88	973	310
188	ROSEATE	489	270	684	332	214	321	164	1.826	648
189	ROZZANO	5.929	3.081	6.554	1.849	1.039	5.451	2.722	19.783	6.842
190	SALERANO SUL LAMBRO	198	112	328	123	104	130	68	779	284
191	SAN COLOMBANO AL LAMBRO	1.002	508	1.658	926	569	1.726	1.442	5.312	2.519
192	SAN DONATO MILANESE	5.685	3.000	5.581	1.349	725	3.886	2.004	16.501	5.729
193	SAN FICRANO	202	107	325	193	123	126	74	846	304
194	SAN GIORGIO SU LEGNANO	949	504	926	1.009	416	663	344	3.547	1.264
195	SAN GIULIANO MILANESE	4.302	2.283	4.853	2.465	1.313	3.689	1.823	15.309	5.419
196	SAN MARTINO IN STRALA	384	231	600	205	156	231	126	1.420	513
197	SAN ROCCO AL PORTO	504	271	897	293	241	327	175	2.021	687
198	SANT'ANGELC LODIGIANO	1.780	946	2.200	1.247	670	1.334	675	6.561	2.291
199	SANTO STEFANO LODIGIANO	282	149	521	232	169	165	90	1.200	408
200	SANTO STEFANO TICINO	435	222	548	290	170	260	127	1.533	519
201	SAN VITTORE CIGNA	1.024	544	935	955	359	618	317	3.532	1.220
202	SAN ZENONE AL LAMBRO	152	75	250	90	83	85	44	577	202
203	SECUGNAGO	246	131	322	240	122	158	87	966	340
204	SEDRIANO	1.229	620	1.635	522	413	758	421	4.144	1.454
205	SEGRATE	3.323	1.723	3.939	1.072	639	2.614	1.387	10.948	3.749
206	SENAGO	3.091	1.602	3.426	1.196	674	2.163	1.133	9.876	3.409
207	SENNA LODIGIANA	320	181	462	406	216	189	103	1.377	500
208	SEREGNO	6.199	3.272	7.527	3.636	1.914	4.283	2.215	21.645	7.401
209	SESTO SAN GIOVANNI	15.600	8.208	19.007	8.404	4.788	10.125	5.184	53.136	18.180
210	SETTALA	540	289	622	243	158	424	201	1.829	648
211	SETTIMO MILANESE	1.401	734	1.761	860	471	1.026	518	5.048	1.723
212	SEVESO	2.864	1.555	3.296	1.576	881	1.975	1.036	9.711	3.472
213	SOLARO	1.537	840	1.803	554	342	1.139	617	5.033	1.799
214	SCMAGLIA	441	238	618	344	210	334	162	1.737	610
215	SCRDIO	165	84	287	54	51	179	105	685	240
216	SCVICO	1.046	583	1.148	830	393	651	351	3.675	1.327
217	SOLBIATE	330	179	507	180	115	254	95	1.271	389
240	TAVAZZANO CON VILLAVESCO	528	290	672	351	175	318	158	1.869	623
218	TERRANUOVA DEI PASSERINI	131	62	204	55	41	78	31	468	134
219	TREZZANO ROSA	193	101	301	132	80	140	67	766	248
220	TREZZANO SUL NAVIGLIO	2.532	1.297	2.627	722	442	2.081	1.101	7.962	2.840
221	TREZZO SULL'ADDA	1.576	851	1.983	1.236	675	1.098	542	5.893	2.068
222	TRIBIANO	130	65	168	44	36	103	55	445	156
223	TRIUGGIO	948	485	1.080	805	392	708	356	3.541	1.233
224	TRUCCAZZANO	580	317	842	248	205	324	201	1.994	723
225	TURANO LODIGIANO	202	111	379	106	97	131	70	818	278
226	TURBIGO	986	524	1.309	1.013	478	798	410	4.106	1.412
227	USMATE VELATE	932	520	1.176	487	291	598	298	3.193	1.109
228	VALERA FRATTA	93	50	178	52	46	84	34	407	130
249	VANZAGHELIC	648	349	677	692	287	496	257	2.513	893
229	VANZAGO	828	418	935	627	315	501	273	2.891	1.006
230	VAPRIC D'ADDA	914	490	1.268	754	434	573	319	3.509	1.243
231	VAREDO	2.102	1.116	2.652	582	521	1.314	666	6.650	2.303
232	VEDANO AL LAMBRO	878	461	992	566	283	574	294	3.010	1.038
233	VEDUGGIC CCM COLZANC	680	371	617	460	220	410	211	2.167	802
234	VERANO BRIANZA	1.252	661	1.204	678	341	806	413	3.940	1.415
235	VERMEZZO	150	77	175	156	64	110	64	591	205
236	VERNATE	273	141	484	157	140	172	85	1.086	366
237	VIGNATE	703	364	1.027	261	228	567	312	2.558	904
248	VILLA CORTESE	762	417	570	656	256	516	260	2.506	933
238	VILLANOVA DEL SILLARO	150	88	205	128	72	96	48	579	208
239	VILLASANTA	1.695	892	2.166	971	542	1.035	533	5.867	1.967
241	VINERATE	2.933	1.581	4.275	1.574	1.054	2.139	1.053	10.921	3.688
242	VIMODRONE	1.992	1.018	2.408	878	528	1.403	730	6.681	2.276
243	VITTUONE	970	499	1.126	586	340	691	343	3.373	1.182
244	VIZZOLO PREDABISSI	186	105	268	80	69	147	88	681	262
245	ZELO BUON PERSICO	453	242	748	199	188	299	168	1.699	598

## Segue Tav. 3 — Popolazione residente non attiva per condizione non professionale, sesso e comune

Codice dei Comuni	C O M U N I	SCOLARI E STUDENTI		CASALINGHE	PERSONE RITIRATE DAL LAVORO		ALTRA CONDIZIONE		T O T A L E		
		MF	M		F	MF	M	MF	M	MF	M
	SEGUE MILAN										
246	ZELO SURRIGONE	50	29	67	65	31	28	14	210	74	
247	ZIBIDC SAN GIACOMO	371	175	538	215	138	258	142	1.382	455	
	TOTALE PROVINCIA	639.519	336.945	810.280	421.448	227.761	432.635	224.874	2.303.882	789.580	
	BERGAMO										
1	ADRARA SAN MARTINO	290	142	301	202	84	192	95	985	321	
2	ADRARA SAN ROCCO	93	46	142	68	30	78	42	381	118	
3	ALBANO SANT'ALESSANDRO	767	386	853	245	147	540	267	2.405	800	
4	ALBINO	2.302	1.196	2.059	2.242	954	1.348	677	7.951	2.827	
248	ALGUA	177	97	205	71	56	100	60	553	213	
5	ALME'	848	462	852	297	178	573	301	2.570	941	
6	ALMENNO SAN BARTOLOMEO	619	327	711	386	217	416	205	2.132	749	
7	ALMENNO SAN SALVATORE	862	464	814	485	208	567	290	2.728	962	
8	ALZANO COMBARDO	1.908	974	2.138	1.471	695	1.308	663	6.825	2.332	
9	AMBIVERE	322	204	336	120	85	197	110	975	399	
10	ANTEGNATE	332	174	475	163	96	285	145	1.255	415	
11	ARCENE	555	298	524	338	180	347	174	1.764	652	
12	ARDESIO	656	343	670	301	175	425	216	2.052	734	
13	ARZAGO D'ADDA	219	108	265	233	106	146	82	863	296	
14	AVERARA	47	18	71	57	37	34	19	209	74	
15	AVIATICO	88	46	85	85	35	35	22	293	103	
16	AZZANO SAN PAOLO	723	410	912	255	181	578	298	2.468	889	
17	AZZONE	147	79	115	64	34	68	32	394	145	
18	BAGNATICA	393	181	384	240	117	235	127	1.252	425	
19	BARBATA	116	63	128	15	14	57	30	316	107	
20	BARIANO	623	344	672	241	143	419	209	1.955	696	
21	BARZANA	148	80	170	107	62	132	56	557	198	
22	BEDULITA	71	29	132	46	40	54	25	303	94	
23	BERBENNO	327	166	422	204	123	233	113	1.186	402	
24	BERGAMO	23.352	12.409	29.383	13.033	7.746	14.804	7.366	80.572	27.521	
25	BERZO SAN FERMO	157	75	177	144	62	115	58	593	195	
26	BIANZANO	101	55	99	56	32	49	23	305	110	
27	BLELLO	7	2	11	15	7	8	2	41	11	
28	BCLGARE	552	283	551	200	108	351	184	1.654	575	
29	BOLTIERE	420	220	642	172	146	329	163	1.563	529	
30	BONATE SOPRA	835	424	706	524	231	550	270	2.615	925	
31	BONATE SOTTO	818	433	866	252	193	524	272	2.460	898	
32	BORGO DI TERZO	96	49	150	101	50	60	27	407	126	
33	BOSSICO	199	101	259	51	43	107	54	616	198	
34	BOTTANUCO	586	311	524	200	112	404	193	1.714	616	
35	ERACCA	128	58	144	60	46	73	33	405	137	
36	BRANZI	149	84	218	90	65	101	61	558	210	
37	EBENEATE	995	493	830	656	282	599	303	3.080	1.078	
38	BREMBATE DI SOPRA	777	386	771	696	288	684	354	2.928	1.028	
39	BREMBILLA	748	390	779	426	214	513	254	2.466	858	
40	BRIGNANO GERA D'ADDA	750	405	892	434	221	512	247	2.588	873	
41	BRUNANO	13	5	19	18	11	3	-	53	16	
42	BRUSAPORTO	260	143	340	107	71	232	117	939	331	
43	CALCINATE	547	297	664	234	128	393	216	1.838	641	
44	CALCIO	653	346	845	278	226	424	237	2.300	809	
45	CALOLZIOCORTE	2.449	1.305	3.015	1.230	733	1.784	927	8.478	2.965	
46	CALUSCO D'ADDA	1.250	674	1.328	509	286	907	467	3.994	1.427	
47	CALVENZANO	345	183	584	241	156	217	97	1.387	436	
48	CAMERATA CORNELLO	106	55	97	78	42	64	24	345	121	
49	CANONICA D'ADDA	551	300	728	313	212	348	182	1.940	694	
50	CAPIZZONE	170	100	248	80	64	112	66	610	230	
51	CAPRIATE SAN GERVASIO	1.116	607	921	966	395	688	335	3.691	1.337	
52	CAPRINO BERGAMASCO	359	175	381	342	153	224	102	1.306	430	
53	CARAVAGGIO	2.173	1.174	2.909	1.557	870	1.566	832	8.205	2.876	
54	CARENNO	200	116	297	148	87	128	69	773	272	
55	CAROBBIO DEGLI ANGELI	486	253	532	208	127	288	148	1.514	528	
56	CARONA	108	62	128	68	43	72	27	376	132	
57	CARVICO	617	363	708	239	141	398	212	1.962	716	
58	CASAZZA	542	275	520	300	121	358	197	1.720	593	
59	CASIRATE D'ADDA	345	192	546	161	114	247	130	1.299	436	
60	CASNIGO	528	288	332	578	231	374	193	1.812	712	
61	CASSIGLIO	27	8	26	31	12	19	10	103	30	
62	CASTELLI CALEPIO	1.121	577	1.255	840	399	795	421	4.011	1.397	
63	CASTEL ROZZONE	296	160	302	174	86	235	114	1.007	360	
64	CASTICNE DELLA PRESCLANA	575	297	614	218	139	342	168	1.749	604	
65	CASTRO	248	132	430	151	118	163	100	992	350	
66	CAVERNAGO	119	60	138	36	27	74	33	367	120	
67	CAZZANO SANI'ANDREA	138	82	125	80	44	133	77	476	203	
68	CENATE SOPRA	185	100	273	126	62	137	70	721	232	
69	CENATE SOTTO	264	140	374	144	68	193	104	975	312	
70	CENE	469	241	349	468	175	310	171	1.596	587	
71	CERETE	121	62	222	170	80	101	51	614	193	
72	CHIGNOLO D'ISOLA	335	170	238	215	122	250	113	1.038	405	
73	CHIUDUNO	739	366	762	378	207	462	229	2.341	802	

Segue Tav. 3 — Popolazione residente non attiva per condizione non professionale, sesso e comune

Codice dei Comuni	C O M U N I	SCOLARI E STUDENTI		CASALINGHE	PERSONE RITIRATE DAL LAVORO		ALTRA CONDIZIONE		T O T A L E		
		MF	M		F	MF	M	MF	M	MF	M
		SEGUE BERGAMO									
74	CISANO BERGAMASCO	821	449	991	349	208	561	303	2.722	960	
75	CISERANO	718	400	585	344	163	519	264	2.166	827	
76	CIVIDATE AL FIANCO	757	396	730	335	208	486	235	2.308	839	
77	CLUSONE	1.213	657	1.309	975	420	784	387	4.281	1.464	
78	COLERE	277	140	196	99	59	137	73	709	272	
79	COLOGNO AL SERIO	1.428	761	1.388	589	323	900	480	4.305	1.564	
80	COLZATE	242	127	153	230	107	151	73	776	307	
81	COMUN NUOVO	387	197	389	160	84	266	149	1.202	430	
82	CORNA IMAGNA	113	55	92	76	34	67	36	348	125	
249	CORNALBA	47	28	63	41	24	15	9	166	61	
83	CORTENOVA	178	88	250	99	59	127	75	654	222	
84	COSTA DI MEZZATE	271	145	305	104	67	211	95	891	307	
247	COSTA DI SERINA	141	79	239	110	92	81	46	571	217	
85	COSTA VALLE IMAGNA	115	63	137	87	36	85	47	424	146	
86	CCSTA VOLEFICO	1.362	743	1.792	484	345	1.004	523	4.642	1.611	
87	COVO	331	177	498	217	122	246	140	1.292	439	
88	CREDARO	244	129	287	233	107	213	106	977	342	
89	CURNO	1.099	602	1.233	377	214	807	434	3.516	1.250	
90	CUSIO	74	39	110	49	31	54	38	287	108	
91	DALMINE	2.996	1.630	3.482	870	609	1.917	997	9.265	3.236	
92	DCSSENA	167	87	177	98	57	104	38	546	182	
93	ENDINE GAIANO	488	278	587	397	208	350	175	1.822	661	
94	ENTRATICO	205	118	272	93	69	147	75	717	262	
95	ERVE	122	59	185	86	74	74	39	467	172	
96	FARA GERA D'ADDA	695	378	679	732	288	408	207	2.514	873	
97	FARA CLIVANA CCN SOLA	147	70	190	37	29	87	43	461	142	
98	FILAGO	390	189	350	109	83	266	152	1.115	424	
99	FINO DEL MONTE	163	84	149	106	52	82	45	500	181	
100	FICRANO AL SERIO	426	220	301	449	165	238	122	1.414	507	
101	FONTANELLA	481	254	720	236	168	387	203	1.824	625	
102	FCNTENO	137	81	127	133	56	79	46	476	183	
103	FOPPOLO	35	15	33	19	5	22	8	109	28	
104	FCRESTO SPARSO	423	249	453	224	96	333	164	1.433	509	
105	FCRNOVO SAN GIOVANNI	272	143	337	179	112	162	86	950	341	
106	FUIPIANO VALLE IMAGNA	36	19	45	48	24	30	14	159	57	
107	GANDELLINO	224	109	242	103	76	105	50	674	235	
108	GANDINO	868	460	690	942	359	662	287	3.162	1.106	
109	GANDOSSO	165	82	156	118	61	125	55	564	198	
110	GAVERINA TERME	163	90	194	127	65	118	59	602	214	
111	GAZZANIGA	858	468	645	896	307	471	241	2.870	1.016	
112	GEROSA	67	33	148	59	37	43	20	317	90	
113	GHISALBA	531	273	669	239	142	412	236	1.851	651	
114	GORLAGO	621	319	718	323	186	438	222	2.100	727	
115	GORLE	434	235	408	233	95	297	152	1.372	482	
116	GORNO	356	192	284	349	157	214	112	1.203	461	
117	GRASSCIBIO	464	238	469	162	89	347	193	1.442	520	
118	GROMO	290	170	308	118	75	119	60	835	305	
119	GRONE	118	54	176	140	67	76	45	510	166	
120	GRUMBELLO DEL MONTE	851	446	943	388	236	731	304	2.913	986	
121	ISOLA DI FONDRÀ	35	16	35	51	27	18	9	139	52	
122	ISSO	59	36	104	12	10	68	27	243	73	
123	LALLIO	351	201	418	99	75	263	138	1.131	414	
124	LEFFE	901	470	912	660	296	651	354	3.124	1.120	
125	LENNA	102	61	157	85	58	76	30	420	149	
126	LEVATE	404	217	412	165	82	267	135	1.248	434	
127	LOCATELLO	110	59	118	91	41	62	28	381	128	
128	LCVERE	1.331	719	1.832	556	430	719	358	4.438	1.507	
129	LURANO	164	86	294	108	75	158	75	724	236	
130	LUZZANA	74	38	87	43	25	46	20	250	83	
131	MADONE	342	181	279	124	58	268	137	1.013	376	
132	MAPPULLO	672	352	710	328	187	483	230	2.193	769	
133	MARTINENGO	1.178	622	1.129	401	223	1.134	505	3.842	1.350	
250	MEDOLAGO	177	105	208	101	47	109	51	595	203	
134	MEZZOCIDC	71	29	147	41	34	47	25	306	88	
135	MISANO DI GERA D'ADDA	248	123	371	183	116	175	98	977	337	
136	MOIO LE' CALVI	36	14	71	36	29	20	16	163	59	
137	MCNASTEROLO DEL CASTELLO	121	70	141	136	61	105	57	503	188	
138	MONTE MARENZO	136	76	189	83	51	164	84	572	211	
139	MONTELLO	314	171	294	122	72	210	126	940	369	
140	MCRENGO	291	168	328	107	57	169	88	895	313	
141	MORNICO AL SERIO	317	180	461	108	84	245	125	1.131	389	
142	MOZZANICA	489	249	618	258	159	334	182	1.699	590	
143	MOZZO	669	380	786	292	174	554	284	2.301	838	
144	NEMERO	1.926	1.021	1.711	1.348	552	1.380	696	6.365	2.269	
145	OLMC AL BREMEC	79	52	111	78	47	53	29	321	128	
146	OLTRE IL COLLE	297	132	245	256	133	199	97	997	362	
147	OLTRESSEDA ALTA	34	16	25	34	11	18	13	111	40	
148	ONETA	137	70	164	99	68	69	33	469	171	
149	ONORE	112	51	167	44	42	87	51	410	144	
150	ORIO AL SERIO	206	112	263	99	64	125	67	693	243	
151	ORNICA	93	44	72	57	27	75	39	297	110	
152	OSTIO SOPRA	590	332	559	189	118	395	211	1.733	661	



## Segue Tav. 3 — Popolazione residente non attiva per condizione non professionale, sesso e comune

Codice del Comune	C O M U N I	SCOLARI E STUDENTI		CASALINGHE	PERSONE RITIRATE DAL LAVORO		ALTRA CONDIZIONE		T O T A L E	
		MF	M		F	MF	M	MF	M	MF
	SEGUE BERGAMO									
153	OSIO SOTTO	1.188	632	1.462	444	321	775	400	3.869	1.353
154	PAGAZZANO	254	142	280	122	67	115	48	771	257
155	PALADINA	508	272	604	373	186	381	197	1.866	655
156	PALAZZAGO	408	210	501	251	136	304	157	1.464	503
157	PALCSCC	812	441	818	286	170	623	314	2.539	925
158	PARRE	395	195	290	292	111	261	144	1.238	450
159	PARZANICA	101	56	139	141	73	64	37	445	166
160	PEDRENGO	479	228	487	207	107	369	198	1.542	533
161	PEIA	282	164	241	247	101	191	96	961	361
162	PIANICO	258	137	255	126	68	138	77	777	282
163	PIARIO	115	57	90	117	44	97	52	419	153
164	PIAZZA BREMBANA	175	85	235	83	62	128	67	621	214
165	PIAZZATCRBE	84	50	154	49	33	75	39	362	122
166	PIAZZOLO	21	11	41	28	15	17	8	107	34
167	PCGNANC	166	90	148	101	34	128	72	543	196
168	PONTE NOSSA	411	218	322	414	171	240	120	1.387	509
169	PCNTERANICA	971	525	1.243	408	282	724	390	3.346	1.197
170	PCNTE SAN PIETRO	1.831	960	1.899	1.021	541	1.125	589	5.876	2.090
171	PONTICA	439	233	563	244	150	349	207	1.595	590
172	PCNTIROLIC NUOVO	589	310	474	506	211	380	189	1.949	710
173	PRADALUNGA	655	346	451	549	212	464	224	2.119	782
174	PREDORE	290	162	315	150	95	161	77	916	334
175	PREMCIC	173	94	121	160	63	126	70	580	227
176	PRESEZZO	457	247	416	266	140	332	160	1.471	547
177	PUMENENGO	220	108	257	146	79	133	72	756	259
178	RANICA	725	380	709	473	202	534	267	2.441	849
179	RANZANICO	95	56	169	99	71	94	44	457	171
180	RIVA DI SCLTC	148	86	152	155	68	77	42	532	196
182	ROGNO	368	192	513	128	104	231	124	1.240	420
183	RCHANC DI ICMBARDIA	2.302	1.217	2.655	1.164	637	1.596	875	7.717	2.729
184	RONCCBELLIC	87	47	173	67	52	62	29	389	128
185	RONCOLA	113	64	127	59	37	57	39	356	140
186	RCTA D'IMAGNA	123	66	175	125	62	66	39	509	167
187	ROVETTA	342	180	473	277	152	231	117	1.323	449
188	SAN GIOVANNI EIANCO	924	505	995	466	266	564	277	2.949	1.048
189	SAN FAOLC D'ARGCN	466	259	416	225	107	277	148	1.384	514
190	SAN PELLEGRINO TERME	1.042	506	941	538	267	615	306	3.136	1.079
191	SANTA BRIGIDA	132	77	188	114	65	89	40	523	182
192	SANT'CMBCNC INAGNA	436	218	597	276	166	358	203	1.667	587
193	SARNICO	1.082	548	966	648	300	592	307	3.288	1.155
194	SCANZCROSCIATE	1.145	601	1.229	667	313	811	430	3.852	1.344
195	SCHILPARIO	291	151	514	134	130	184	95	1.123	376
196	SEDRINA	378	213	479	216	127	272	147	1.345	487
197	SELVINC	364	174	365	123	63	233	131	1.085	368
198	SERIATE	3.031	1.569	3.491	1.448	805	2.170	1.068	10.140	3.442
199	SERINA	401	218	459	219	136	208	108	1.287	462
200	SOLTO COLLINA	205	120	266	236	102	134	65	841	287
251	SOLZA	160	101	213	96	64	117	67	586	232
201	SONGAVAZZC	64	34	103	36	25	70	33	273	92
202	SCRISOLE	1.122	581	1.376	394	291	916	462	3.808	1.334
203	SOTTO IL MONTE GICVANNI XXIII	396	215	405	163	105	345	165	1.309	485
204	SCVERE	673	351	731	617	241	424	220	2.445	812
205	SPINONE AL LAGO	102	46	134	67	35	79	47	382	128
206	SEIRANC	599	323	518	408	196	481	259	2.006	778
207	STEAZZANO	1.247	650	1.385	583	336	796	420	4.011	1.406
208	STROZZA	133	71	184	60	44	91	47	468	162
209	SUISIC	446	249	387	145	88	293	147	1.271	484
210	TALEGGIO	161	86	144	167	73	96	47	568	206
211	TAVERNOLA BERGAMASCA	479	267	492	162	120	283	157	1.416	544
212	TELGATE	516	268	553	244	129	361	184	1.674	581
213	TERNO D'ISOLA	498	273	537	259	134	352	187	1.646	594
214	TORRE BCLDCNE	1.072	552	1.218	525	313	797	397	3.612	1.262
215	TORRE DE'EUSI	258	124	351	162	104	239	112	1.010	340
216	TORRE DE'ROVERI	240	125	281	89	64	177	95	787	284
217	TORRE PALLAVICINA	167	84	246	96	54	132	66	641	204
218	TRESCORE BALNEARIO	1.103	582	1.166	529	248	681	334	3.479	1.164
219	TREVIGLIC	4.608	2.454	6.083	2.288	1.480	2.989	1.594	15.968	5.528
220	TREVIOLO	1.203	635	1.643	460	327	960	471	4.266	1.433
221	UBIALE CLANEZZC	205	120	238	112	65	142	86	697	271
222	URGNANO	1.199	634	1.240	708	337	843	409	3.990	1.380
223	VALECONDIONE	364	207	363	179	122	210	112	1.116	441
224	VALBREMBIC	365	201	366	200	102	311	159	1.242	462
225	VALGOGLIO	107	66	156	35	30	74	34	372	130
226	VALLEVE	36	12	43	27	18	19	10	125	40
227	VALNEGRA	49	29	82	41	25	29	16	201	70
228	VALSECCA	91	47	112	80	36	71	37	354	120
229	VALTORTA	92	45	106	73	43	66	32	337	120
230	VEDESEFA	57	30	55	69	30	42	23	223	83
231	VERCURAGC	439	234	629	248	152	390	164	1.706	550
232	VERDELLINC	813	447	852	242	127	602	316	2.509	890
233	VERDELLO	1.031	549	1.157	317	242	736	337	3.241	1.128
234	VERTOVA	866	430	671	743	297	489	249	2.769	976

Segue Tav. 3 — Popolazione residente non attiva per condizione non professionale, sesso e comune

Codice dei Comuni	C O M U N I	SCOLARI E STUDENTI		CASALINGHE	PERSONE RITIRATE DAL LAVORO		ALTRA CONDIZIONE		T O T A L E	
		MF	M		F	MF	M	MF	M	MF
			<b>SEGUE BERGAMO</b>							
235	VIADANICA	167	85	156	118	58	90	38	531	181
236	VIGANO SAN MARTINO	134	71	212	89	60	100	59	535	190
237	VIGOLO	136	77	165	109	63	82	44	492	184
238	VILLA D'ADDA	486	247	562	209	133	587	309	1.844	689
239	VILLA D'ALME'	1.075	568	1.059	521	277	705	382	3.360	1.227
240	VILLA DI SERIO	600	320	681	360	178	420	221	2.061	719
241	VILLA D'OGNA	297	150	201	346	132	158	77	1.002	359
242	VILLONGO	679	390	730	417	227	537	276	2.363	893
243	VILMINORE DI SCALVE	378	230	336	245	125	155	65	1.114	420
244	ZANCOBBIO	394	212	479	260	166	266	140	1.399	518
245	ZANICA	834	452	977	276	181	546	278	2.633	911
246	ZCGNO	1.439	774	1.501	1.081	506	1.122	492	5.143	1.772
	<b>TCTALE ERCVINCIA</b>	<b>148.897</b>	<b>79.012</b>	<b>168.127</b>	<b>84.440</b>	<b>45.783</b>	<b>101.141</b>	<b>51.523</b>	<b>502.605</b>	<b>176.318</b>
	<b>BRESCIA</b>									
1	ACQUAFREDDA	160	95	159	181	72	104	46	604	213
2	AIRO	950	467	1.211	479	298	679	330	3.319	1.095
3	AGNOSINE	323	187	323	186	100	154	83	986	370
4	ALFIANELLO	361	184	544	164	127	217	110	1.286	421
5	ANFO	79	38	120	95	52	46	25	340	115
6	ANGOLC TERME	460	255	584	277	174	270	152	1.591	581
7	ARTOGNE	543	274	635	171	137	376	199	1.725	610
8	AZZANO MELLA	213	107	383	90	81	170	78	856	266
9	BAGNOLIO MELLA	1.818	982	2.601	840	594	1.218	625	6.477	2.201
10	BAGOLINO	704	391	892	602	332	462	240	2.660	963
11	BARBARIGA	340	178	445	129	103	214	129	1.128	410
12	BARGHE	145	83	231	100	66	82	44	558	193
13	BASSANO BRESCIANO	256	143	315	113	92	150	89	834	324
14	BEDIZZOLE	1.035	585	1.591	501	408	793	389	3.920	1.382
15	BERLINGO	238	123	365	58	53	221	115	882	291
16	BERZO DEMC	371	193	474	146	118	254	129	1.245	440
17	BERZO INFERICRE	288	155	326	191	103	182	85	987	343
18	BIENNO	584	302	783	367	215	371	188	2.105	705
19	BIONE	176	86	243	150	84	141	68	710	238
20	BORGIO SAN GIACOMO	733	386	990	523	283	531	291	2.777	960
21	BORGOSATOLLO	1.041	581	1.481	487	324	804	449	3.813	1.354
22	BCRNO	497	265	573	333	192	295	170	1.698	627
23	BOTTICINO	1.107	557	1.810	714	469	994	507	4.625	1.533
24	BOVEGNO	480	244	654	344	253	306	163	1.784	660
25	BOVEZZO	583	302	840	274	178	460	231	2.157	711
26	BRANDICO	174	93	167	52	41	104	54	497	188
27	BRAONE	112	58	116	65	35	56	20	349	113
28	BRENO	907	459	1.219	462	274	649	329	3.237	1.062
29	BRESCIA	37.030	19.619	52.320	19.178	12.232	24.060	12.342	132.588	44.193
30	BRIONE	63	35	79	96	63	51	26	289	124
31	CAINO	247	121	308	179	108	167	87	901	316
32	CALCINATO	1.212	641	1.598	810	464	809	432	4.429	1.537
33	CALVAGESE DELLA RIVIERA	264	145	422	178	120	167	86	1.031	351
34	CALVISANO	1.011	530	1.334	568	345	731	376	3.644	1.251
35	CAPO DI PCNIE	460	236	574	324	203	246	121	1.604	560
36	CAPOVALLE	89	45	95	117	58	50	32	351	135
37	CAPRIANO DEL COLLE	394	188	665	139	126	333	165	1.531	479
38	CAPRIOLO	1.235	640	1.054	815	367	798	428	3.902	1.435
39	CARPENEDOLO	1.338	695	1.891	790	495	947	479	4.966	1.669
40	CASTEGNATE	646	333	978	330	217	707	263	2.661	813
41	CASTELCOVATI	616	322	728	223	156	449	226	2.016	704
42	CASTEL MELLA	557	298	874	180	166	401	224	2.012	688
43	CASTENEDOLIC	1.186	642	1.916	668	470	915	474	4.685	1.586
44	CASTO	287	149	256	107	64	215	111	865	324
45	CASTREZZATO	717	382	913	295	204	483	244	2.408	830
46	CAZZAGO SAN MARTINO	1.340	720	1.743	681	436	871	448	4.635	1.604
47	CEDEGOLO	348	198	488	106	89	213	113	1.155	400
48	CELLATICA	615	314	791	294	158	413	202	2.113	674
49	CERVENO	93	39	126	136	68	53	20	408	127
50	CETO	301	148	328	109	89	176	106	914	343
51	CEVO	287	155	393	183	123	177	90	1.040	368
52	CHIARI	2.856	1.512	3.852	1.506	773	1.841	960	10.055	3.245
53	CIGOLE	185	101	279	130	78	160	80	754	259
54	CIMBERGO	133	70	103	113	47	73	40	422	157
55	CIVIDATE CANONO	455	253	459	248	125	293	154	1.455	532
56	COCCAGLIO	838	436	1.130	411	265	517	270	2.896	971
57	COLLEFERATO	530	279	800	154	143	368	194	1.852	616
58	CCLIC	447	257	615	360	211	329	178	1.751	646
59	COLOGNE	815	429	1.061	327	227	543	278	2.746	934
60	COMIZZANO-CIZZAGO	379	213	418	99	80	236	124	1.132	417
61	CONCESIO	1.579	857	2.352	734	533	1.038	537	5.703	1.927
62	CORTE FRANCA	726	375	790	435	233	497	238	2.448	846
63	CORTENO GCLGI	464	241	529	305	144	269	138	1.567	523
64	CORZANO	235	123	252	60	56	111	47	658	226
65	DARFO BOARIC TERME	2.534	1.326	2.692	1.040	637	1.471	741	7.737	2.704

## Segue TAV. 3 — Popolazione residente non attiva per condizione non professionale, sesso e comune

Codice del Comune	C O M U N I	SCOLARI E STUDENTI		CASALINGHE	PERSONE RITIRATE DAL LAVORO		ALTRA CONDIZIONE		T O T A L E		
		MF	M		F	MF	M	MF	M	MF	M
		66	DELLO		656	339	797	217	176	409	201
67	DESENZANO DEL GARDA	3.082	1.654	4.616	1.906	1.257	1.779	933	11.393	3.844	
68	EDOLO	715	383	993	514	294	510	249	2.732	926	
69	EBBUSCO	855	453	1.248	418	318	554	310	3.075	1.081	
70	ESINE	677	356	718	407	207	410	194	2.212	757	
71	FIESSE	310	159	441	241	152	195	103	1.187	414	
72	FLERO	585	297	929	225	186	440	232	2.179	715	
73	GAMBARA	701	351	977	414	288	468	246	2.560	885	
74	GARDONE RIVIERA	388	181	673	378	234	230	117	1.669	532	
75	GARDONE VAL TROMPIA	2.086	1.108	2.778	1.223	767	1.210	671	7.297	2.546	
76	GARGNANO	563	314	882	498	336	315	172	2.258	822	
77	GAVARDO	1.430	768	1.333	1.234	539	898	460	4.895	1.767	
78	GHEDI	1.992	1.056	2.660	887	616	1.497	816	7.036	2.488	
79	GIANICO	299	165	356	105	66	225	130	985	361	
80	GOTTICENGO	679	340	946	410	269	430	244	2.465	853	
81	GUSSAGO	1.635	828	2.258	788	541	1.132	573	5.813	1.942	
82	IDRO	232	131	342	164	100	149	83	887	314	
83	INCUDINE	94	57	109	67	49	38	23	308	129	
84	IRMA	43	21	51	30	21	29	19	153	61	
85	ISEO	1.380	771	1.789	840	509	831	431	4.840	1.711	
86	ISORELLA	394	203	655	196	156	311	158	1.556	517	
87	LAVENCENE	103	53	136	150	79	62	27	451	159	
88	LENO	1.789	947	2.274	684	500	1.150	602	5.897	2.049	
89	LIMONE SUL GARDA	160	80	198	100	49	135	77	593	206	
90	LODRINO	237	130	261	75	58	141	62	714	250	
91	LOGRATO	441	237	614	165	130	307	163	1.527	530	
92	LCNATO	1.636	865	2.653	1.003	678	1.035	561	6.327	2.104	
93	LCNGHENA	134	67	112	35	23	58	27	339	117	
94	LOSINE	101	47	155	78	64	63	32	397	143	
95	LOZIO	92	53	171	126	64	93	50	482	167	
96	LUMEZZANE	4.266	2.204	4.945	1.578	1.065	2.981	1.610	13.770	4.879	
97	MACLODIO	128	71	157	33	27	99	48	417	146	
98	MAGASA	62	41	106	50	34	37	20	255	95	
99	MAIRANO	365	198	459	182	123	236	133	1.242	454	
100	MALEGNO	331	194	418	223	106	191	84	1.163	384	
101	MALONNO	600	334	830	293	218	351	185	2.074	737	
102	MANERBA DEL GARDA	413	215	626	340	200	240	120	1.619	535	
103	MANERBIO	1.836	950	1.571	1.706	796	1.127	542	6.240	2.288	
104	MARCHENO	575	298	612	289	180	386	202	1.862	680	
105	MARMENTINO	139	84	145	122	61	78	46	484	191	
106	MARONE	623	337	590	341	163	346	160	1.900	660	
107	MAZZANO	1.109	581	1.438	467	365	698	368	3.712	1.314	
108	MILZANO	201	119	247	175	104	98	47	721	270	
109	MONIGA DEL GARDA	194	105	259	131	82	116	49	700	236	
110	MONNO	109	50	80	90	36	64	34	343	120	
111	MONTE ISOLA	327	173	344	275	128	207	122	1.153	423	
112	MONTICELLI ERUSATI	307	170	453	169	128	213	126	1.142	424	
113	MONTICHIARI	2.337	1.251	3.336	1.186	789	1.704	889	8.563	2.929	
114	MONTIRONE	389	185	556	139	116	327	170	1.411	471	
115	MURA	115	59	231	55	50	107	59	508	168	
116	MUSCOLINE	159	92	276	90	61	125	67	650	220	
117	NAVE	1.494	807	2.125	584	442	1.091	550	5.294	1.799	
118	NIARDO	271	144	336	129	83	122	67	858	294	
119	NUVOLENTICO	426	230	633	260	184	365	188	1.684	602	
120	NUVOLERA	396	218	649	200	160	325	167	1.570	545	
121	ODOLO	387	198	473	151	101	283	150	1.294	449	
122	OFFLAGA	496	252	690	222	169	312	165	1.720	586	
123	OME	365	203	586	212	154	256	125	1.419	482	
124	ONO SAN PIETRO	176	94	196	87	65	119	67	578	226	
125	ORBINUOVI	1.735	927	2.194	848	556	995	496	5.772	1.979	
126	OBZIVECCHI	386	196	551	184	143	206	102	1.327	441	
127	OSPITALETTO	1.319	693	1.660	750	393	880	426	4.609	1.512	
128	OSSIMO	219	116	231	189	75	149	82	788	273	
129	PADENGHE SUL GARDA	324	170	540	220	164	193	111	1.277	445	
130	PADERNO FRANCIACORTA	382	204	520	174	120	255	125	1.331	449	
131	PAISCO LOVENO	163	82	240	37	26	76	36	516	144	
132	PAITONE	198	112	253	154	98	155	86	760	296	
133	PALAZZOLO SULL'OGGIO	2.947	1.593	3.863	1.762	1.092	1.649	860	10.221	3.545	
134	PARATICO	522	272	441	445	210	327	165	1.735	647	
135	PASPARDO	197	108	265	56	46	155	98	673	252	
136	PASSIRANO	797	406	1.179	272	223	517	275	2.765	904	
137	PAVONE DEL MELLA	368	197	513	143	115	249	135	1.273	447	
139	PERTICA ALTA	117	57	92	98	56	60	33	367	146	
140	PERTICA BASSA	172	89	98	189	81	71	36	530	206	
141	PEZZAZE	271	150	413	163	142	181	94	1.028	386	
142	PIAN CAMUNO	634	313	684	210	164	378	198	1.906	675	
206	PIANCCONO	567	292	580	453	198	332	183	1.932	673	
143	PISOGNE	1.457	785	1.782	653	483	962	482	4.854	1.750	
144	PCLAVENO	293	162	411	150	125	150	61	1.004	348	
145	POLPENAZZE DEL GARDA	196	117	324	107	77	147	72	774	266	
146	POMPIANO	533	259	574	110	92	280	145	1.497	496	
147	PONCARALE	423	221	686	236	162	321	148	1.666	531	
148	PONTE DI LEGNO	356	188	434	239	119	222	110	1.251	417	

## Seque Tav. 3 — Popolazione residente non attiva per condizione non professionale, sesso e comune

Codice dei Comuni	C O M U N I	SCOLARI E STUDENTI		CASALINGHE F	PERSONE RITIRATE DAL LAVORO		ALTRA CONDIZIONE		T O T A L E	
		MF	M		MF	M	MF	M	MF	M
		SEGUE BRESCIA								
149	PONTEVICO	921	492	1.438	702	417	1.022	300	4.083	1.209
150	PONTOGLIO	884	453	988	616	282	645	313	3.133	1.048
151	PCZZOIENGC	380	219	640	255	197	240	124	1.515	540
152	PRALBCINO	429	226	612	310	177	262	135	1.613	538
153	PRESEGLIE	153	74	290	170	83	170	86	783	243
154	PRESTINE	103	54	113	126	58	79	39	421	151
155	PREVALLE	620	327	743	346	227	409	219	2.118	773
156	PROVAGLIC D'ISEO	775	428	1.134	334	257	532	283	2.775	968
157	PROVAGLIC VAL SABBIA	129	71	169	103	54	83	43	484	168
158	PUEGNAGO SUL GARDA	238	136	356	173	99	126	56	893	291
159	QUINZANC D'CGLIC	860	441	1.024	647	360	544	272	3.075	1.073
160	REMEDELLO	460	243	638	191	166	315	156	1.604	565
161	REZZATO	1.499	794	2.112	776	503	1.004	534	5.391	1.831
162	RCCCAFRANCA	533	282	603	194	132	342	176	1.672	590
163	RODENGO-SAIANO	678	376	936	265	187	451	248	2.330	811
164	RCE' VOLCIANO	560	292	716	558	281	350	169	2.184	742
165	RONCADELLE	716	378	1.049	359	257	544	307	2.668	942
166	ROVATO	2.344	1.203	3.128	1.100	676	1.556	823	8.128	2.702
167	RUDIANO	524	291	626	331	178	350	176	1.831	645
168	SAEBIO CHIESE	389	207	525	323	194	286	144	1.523	545
169	SALE MARASINO	431	217	468	486	211	263	139	1.648	567
170	SALO'	1.743	924	2.444	1.132	691	1.132	546	6.451	2.161
171	SAN FELICE DEL BENACO	317	175	474	299	181	325	124	1.415	480
172	SAN GERVASIO ERESCIANO	232	120	379	95	87	125	72	831	279
173	SAN PAOLO	546	279	595	268	158	312	154	1.721	591
174	SAN ZENO NAVIGLIO	432	253	630	213	152	296	169	1.571	574
175	SAREZZO	1.621	864	2.212	895	544	1.238	590	5.966	1.998
176	SAVIORE DELL'ADAMELLO	333	196	464	206	115	210	84	1.213	395
177	SELLERO	308	173	370	151	89	199	110	1.028	372
178	SENIGA	261	128	555	160	146	239	129	1.215	403
179	SERLE	449	239	574	331	221	318	168	1.672	628
180	SIRMIONE	583	296	731	307	205	345	174	1.966	675
181	SCIANO DEL LAGO	66	32	122	50	31	43	26	291	89
182	SCNICC	290	164	361	200	119	127	69	978	352
183	SULZANO	204	101	240	146	65	130	74	720	240
184	TAVERNOLE SUL MELLA	217	120	301	170	104	152	79	840	303
185	TEMU'	193	93	259	180	81	122	52	754	226
186	TIGNALE	202	113	261	224	117	138	68	825	298
187	TCRBCIE CASAGLIA	503	265	631	125	110	347	196	1.606	571
188	TOSCOLANO MADERNO	989	538	1.407	1.321	675	581	295	4.298	1.508
189	TRAVAGLIATO	1.323	705	1.883	722	432	1.032	552	4.960	1.689
190	TREMSCINE	297	151	292	428	176	138	66	1.155	393
191	TRENZANO	702	371	843	199	156	425	232	2.169	759
192	TREVISO BRESCIANO	101	50	103	70	42	92	49	366	141
193	URAGO D'OGGIO	403	201	527	186	114	335	177	1.452	492
194	VALLIO	110	53	140	139	67	86	38	475	158
195	VALVESTINO	89	52	164	90	49	64	33	407	134
196	VEROLANUOVA	1.163	623	1.495	639	399	679	345	3.976	1.367
197	VERCLAVECCHIA	538	312	663	435	216	343	177	1.979	705
198	VESTONE	594	303	783	324	206	443	216	2.144	725
199	VEZZA D'OGGIO	224	127	306	193	82	157	68	880	277
200	VILLA CARCINA	1.386	762	2.113	778	539	887	425	5.164	1.726
201	VILLACHIARA	237	117	274	108	65	157	78	776	260
202	VILLANUCVA SUL CLISI	755	393	624	664	280	426	225	2.469	898
203	VIONE	192	106	321	153	83	112	60	778	249
204	VISANO	258	129	341	100	89	174	92	873	310
205	VCBARNO	1.349	724	1.979	703	514	822	442	4.853	1.680
205	ZONE	150	84	186	130	57	87	40	553	181
TOTALE PROVINCIA		166.837	88.360	223.656	92.620	57.960	110.511	56.733	593.624	203.053
PAVIA										
1	ALAGNA	106	48	114	182	83	60	29	462	160
2	ALBAREDC ARNABOLDI	40	21	84	33	23	25	13	182	57
3	ALBONESE	73	40	114	144	67	38	22	369	129
4	ALBUZZANO	314	157	301	418	164	174	91	1.207	412
5	ARENA PO	254	130	407	358	183	111	59	1.130	372
6	BADIA PAVISE	60	32	107	107	49	43	23	317	104
7	BAGNARIA	69	29	140	134	71	35	18	378	118
8	BAREIANELLO	132	74	229	134	79	62	34	557	187
9	BASCAPE'	251	137	239	186	99	172	94	848	330
10	BASTIDA DE'DCSSI	20	11	33	80	36	12	9	145	56
11	BASTIDA PANCARANA	163	89	222	236	122	75	36	696	247
12	BATTUDA	53	28	76	71	25	21	11	221	64
13	BELGICICSC	725	389	1.304	653	452	641	280	3.323	1.121
14	BEREGUARDO	257	134	530	229	171	219	106	1.235	411
15	BCRGARELLC	129	74	155	190	101	67	37	541	212
16	BORGO PRIOLO	210	102	329	350	153	94	45	983	300
17	BCRGORATTO MORMOROLO	54	31	144	144	63	42	16	384	110
18	BCRGC SAN SIRI	129	77	119	233	89	67	30	548	196
19	BORNASCO	103	60	185	136	74	72	30	496	164

## Segue Tav. 3 — Popolazione residente non attiva per condizione non professionale, sesso e comune

Codice del Comune	C O M U N I	SCOLARI E STUDENTI		CASALINGHE	PERSONE RITIRATE DAL LAVORO		ALTRA CONDIZIONE		T O T A L E		
		MF	M		F	MF	M	MF	M	MF	M
	SEGUE PAVIA										
20	BCSNASCO	73	36	114	118	58	70	35	375	129	
21	EBALLO DI PREGOLA	195	110	305	433	204	132	78	1.065	392	
22	BREME	139	70	179	477	192	52	30	847	292	
23	BRESSANA BCITARONE	446	243	817	510	292	266	133	2.039	668	
24	BRONI	1.473	766	2.668	1.448	908	1.000	472	6.589	2.146	
25	CALVIGNANC	22	11	53	9	6	14	6	98	23	
26	CAMPSPINOSO	57	30	154	63	49	95	39	369	118	
27	CANDIA LOMELLINA	239	120	498	315	195	127	83	1.179	398	
28	CANEVINO	24	14	33	44	20	12	7	113	41	
29	CANNETO PAVESE	184	93	366	377	177	96	46	1.023	316	
30	CARBONARA AL TICINO	165	95	229	301	163	115	51	810	309	
31	CASANOVA LONATI	52	28	86	69	41	22	14	229	83	
32	CASATISMA	133	81	262	91	76	50	29	536	186	
33	CASPI GERCLA	362	168	553	361	181	190	87	1.466	436	
34	CASORATE PRIMO	720	380	859	717	357	494	258	2.790	995	
35	CASSINOVIC	744	411	781	1.648	654	443	243	3.616	1.308	
36	CASTANA	95	55	281	138	63	44	21	558	139	
37	CASTEGGIO	1.168	603	1.986	954	580	641	313	4.749	1.496	
38	CASTELLETTI DI BRANCUZZO	147	89	249	229	110	67	42	692	241	
39	CASTELLO D'AGOGNA	103	63	60	89	35	55	24	307	122	
40	CASTELNOVETTO	114	58	112	235	91	61	34	522	183	
41	CAVA MANARA	548	275	855	586	357	349	180	2.338	812	
42	CECINA	45	23	99	42	27	14	8	200	58	
43	CERANOVA	54	31	84	6	3	81	39	225	73	
44	CERFFTO LOMELLINA	48	16	88	70	39	27	10	233	65	
45	CERGNAGO	103	59	129	235	89	54	31	521	179	
46	CERTOSA DI PAVIA	436	232	624	446	255	270	152	1.776	639	
47	CERVESINA	183	107	291	364	161	95	52	933	320	
48	CHIGNOLE EC	407	221	587	834	396	205	115	2.033	732	
49	CIGGOLA	142	70	336	233	121	90	55	801	246	
50	CILAVEGNA	480	254	486	1.333	511	282	147	2.581	912	
51	CODEVILLA	118	63	298	344	184	77	38	837	285	
52	CONFENZA	226	133	302	539	249	147	71	1.214	453	
53	COPIANO	247	135	241	161	92	170	79	819	306	
54	CORANA	133	64	183	284	133	58	38	658	235	
55	CCRNALE	101	49	89	273	100	47	25	510	174	
56	CCRTECLINA	267	136	482	203	166	154	82	1.106	384	
57	CORVINO SAN QUIRICO	137	70	286	220	120	85	54	728	244	
58	COSTA DE'NCILLI	53	30	70	94	33	40	23	257	86	
59	COZZO	68	33	144	262	125	34	18	508	176	
60	CURA CARPIGNANO	143	72	234	129	85	74	34	580	191	
61	DCRNO	573	309	448	978	404	364	184	2.363	897	
62	FERRERA ERBOGNONE	223	111	189	386	135	109	61	907	307	
63	FILIGHERA	118	55	128	170	73	45	27	461	155	
64	FORTUNAGO	47	35	176	73	42	45	32	341	109	
65	FRASCAROLO	154	88	249	289	133	91	46	783	267	
66	GALLIAVCLA	43	24	74	39	22	25	16	181	62	
67	GAMBARANA	49	27	32	134	41	20	9	235	77	
68	GAMBOLO'	805	430	948	1.338	605	696	347	3.787	1.382	
69	GARIAACC	1.361	690	1.581	2.080	939	983	491	6.005	2.120	
70	GENZONE	65	36	95	80	45	30	13	270	94	
71	GERENZAGO	123	58	110	140	69	88	47	461	174	
72	GIUSSAGO	464	251	624	463	279	288	159	1.839	689	
73	GODIASCO	307	175	459	595	311	143	70	1.504	556	
74	GCIPERENZC	37	15	39	78	31	20	13	174	59	
75	GRAVELLONA LOMELLINA	245	137	448	497	258	136	66	1.326	461	
76	GROPELLC CAIRCLI	539	290	484	985	406	264	141	2.272	837	
77	INVERNO E MONTELEONE	149	77	326	126	95	79	47	680	219	
78	LANCRIANO	514	263	731	496	257	326	182	2.067	702	
79	LANGCESO	82	44	97	280	90	27	13	486	147	
80	LARCIRAGO	151	80	292	112	92	91	51	646	223	
81	LINARCLC	301	141	595	225	206	184	83	1.305	430	
82	LIRIC	20	14	68	27	16	13	5	128	35	
83	LOMELLO	336	165	422	611	260	220	117	1.589	542	
84	LUNGAVILLA	304	167	447	503	253	161	100	1.415	520	
85	MAGHERNO	188	95	362	127	106	178	108	855	309	
86	MARCIANO	199	96	355	237	156	117	63	908	315	
87	MARZANO	153	83	202	107	74	87	38	549	195	
88	MEDE	847	451	851	1.622	601	632	315	3.952	1.367	
89	MENCCNICO	114	64	154	215	97	59	33	542	194	
90	MEZZANA BIGLI	150	84	270	491	218	87	40	998	342	
91	MEZZANA RABATTONE	61	29	99	149	67	50	27	359	123	
92	MEZZANINO	146	82	220	414	157	122	59	902	298	
93	MIRADOLO TERME	402	214	555	576	279	302	159	1.835	652	
94	MONTALC FAVESE	134	63	387	77	65	111	44	709	172	
95	MONTECELLO DELLA BATTAGLIA	231	121	347	295	148	120	72	993	341	
96	MONTECALVO VERSIGGIA	98	54	203	82	49	40	18	423	121	
97	MONTESCANC	46	20	56	109	49	21	13	232	82	
98	MONTESGALE	57	31	117	83	50	33	15	290	96	
99	MONTICELLI FAVESE	87	43	146	154	74	56	28	443	145	
100	MONTU' BECCARIA	240	119	500	409	202	152	66	1.301	387	
101	MORNICO LOSANA	95	62	174	230	108	57	26	556	196	
102	MCRTAFA	2.101	1.137	2.370	3.229	1.410	1.275	618	8.975	3.165	

## Segue Tav. 3 — Popolazione residente non attiva per condizione non professionale, sesso e comune

Codice del Comune	C O M U N I	SCOLARI E STUDENTI		CASALINGHE	PERSONE RITIRATE DAL LAVORO		ALTRA CONDIZIONE		T O T A L E	
		MF	M		F	MF	M	MF	M	MF
	SEGUE PAVIA									
103	NICORVO	72	38	63	193	73	43	16	371	127
104	GIEVANO DI ICMELLINA	132	64	126	265	114	72	37	595	215
105	OLIVA GESSI	31	19	54	51	18	12	8	148	45
106	OTTOBIANO	143	73	145	482	201	105	56	875	330
107	PALESTRA	347	183	342	681	273	133	74	1.503	530
108	PANCARANA	50	26	68	128	51	24	12	270	89
109	PARONA	137	78	215	334	142	83	42	769	262
110	PAVIA	13.887	7.364	17.688	12.802	6.798	7.916	4.132	52.293	18.294
111	PIETRA DE'GIORGI	138	76	261	217	99	79	43	695	218
112	PIEVE ALBIGNOLA	152	85	170	271	116	82	43	675	244
113	PIEVE DEL CAIRO	313	168	558	407	240	270	97	1.548	505
114	PIEVE PORTO MCRONE	358	199	709	582	319	236	117	1.885	635
115	PINAROLO PO	239	121	292	367	163	114	63	1.012	347
116	PIZZALE	106	50	173	299	123	77	37	655	210
117	PONTE NIZZA	146	73	246	119	69	53	36	564	178
118	PORTALEPRA	169	95	195	248	102	78	39	690	236
119	REA	83	47	137	129	68	51	24	400	139
120	REDAVALLE	144	79	307	179	86	60	28	690	193
121	RETOREIDO	138	73	248	326	158	56	36	768	267
122	RIVANAZZANO	397	222	797	558	345	205	98	1.957	665
123	ROBBIO	985	541	980	1.718	719	571	306	4.254	1.566
124	ROBECCO PAVESE	81	39	199	92	60	47	23	419	122
125	RCCCA DE'GICGCI	44	24	61	18	9	19	10	142	43
126	ROCCA SUSELLA	42	16	86	70	36	18	16	216	68
127	ROGNANO	23	9	37	9	7	21	12	90	28
128	ROMAGNESE	136	70	257	440	234	70	40	903	344
129	ROCCARO	39	19	46	26	15	20	12	131	46
130	ROSASCO	119	57	135	380	149	64	30	698	236
131	ROVESCALA	155	75	313	292	143	88	45	848	263
132	RUINO	128	73	253	164	91	54	30	599	194
133	SAN CIPRIANO PO	55	29	68	160	72	22	8	305	109
134	SAN DAMIANO AL COLLE	122	57	177	320	137	64	38	683	232
135	SAN GENESIO ED UNITI	228	109	355	318	170	186	100	1.087	379
136	SAN GIORGIO DI LOMELLINA	173	94	240	516	212	124	78	1.053	384
137	SAN MARTINO SICCOMARICO	509	272	619	496	270	302	143	1.926	685
138	SANNAZZARO DE'BURGONDI	823	449	956	984	455	582	284	3.345	1.188
139	SANTA CRISTINA E BISSONE	331	186	459	353	206	196	107	1.339	499
140	SANTA GIULETTA	283	143	407	424	217	156	80	1.270	440
141	SANT'ALESSIO CON VIALONE	49	27	44	36	17	17	7	146	51
142	SANTA MARGHERITA DI STAFFORA	113	61	156	312	141	51	30	632	232
143	SANTA MARIA DELLA VERSA	398	217	427	529	237	254	134	1.608	588
144	SANT'ANGELO LOMELLINA	91	46	101	237	83	43	22	472	151
145	SAN ZENCENE AL PO	66	35	186	133	91	36	17	421	143
146	SARTIRANA LOMELLINA	255	132	243	783	280	121	71	1.402	483
147	SCALDASOLE	106	55	144	199	83	58	33	507	171
148	SEMIANA	42	26	91	108	46	28	11	269	83
149	SILVANO PIETRA	102	57	73	200	81	45	20	420	158
150	SIZIANO	470	246	610	390	231	297	145	1.767	622
151	SCMHO	113	54	127	278	113	76	37	594	204
152	SPESSA	50	25	85	60	46	26	18	221	89
153	STRADELLA	1.732	901	2.486	2.100	1.017	1.005	539	7.323	2.457
154	SUARZI	66	28	87	328	120	37	16	518	164
155	TORRAZZA COSTE	177	96	364	286	144	114	58	941	298
156	TORRE BERETTI E CASTELLARCO	104	54	118	157	69	62	31	441	154
157	TORRE D'ARESE	64	31	119	58	43	49	21	290	95
158	TORRE DE'NEGRI	48	26	110	42	41	31	13	231	80
159	TORRE D'ISOLA	149	82	259	104	79	94	44	606	205
160	TORREVECCHIA PIA	245	140	351	171	103	150	70	917	313
161	TORRICELLA VEZZATE	92	49	194	150	88	58	27	494	164
162	TRAVACCO SICCOMARICO	283	143	435	329	184	169	80	1.216	407
163	TRIVIZIO	138	67	234	150	92	73	35	595	194
164	TROMELLO	431	251	390	929	360	185	99	1.935	710
165	TROVO	71	33	96	89	48	53	24	309	105
166	VAL DI NIZZA	101	54	281	147	110	42	22	571	186
167	VALEGGIO	42	26	36	98	37	23	8	199	71
168	VALLE ICMELLINA	255	136	372	785	340	140	71	1.552	547
169	VALLE SALIMBENE	152	89	196	123	73	79	48	550	210
170	VALVERDE	59	36	163	65	51	23	11	310	98
171	VARZI	545	285	976	811	444	300	169	2.632	898
172	VELEZZO LOMELLINA	26	16	35	10	8	9	4	80	28
173	VELLEZZO BELLINI	164	88	232	178	95	96	43	670	226
174	VERRETTO	40	22	102	57	41	21	18	220	81
175	VERRUA PO	175	91	366	406	192	85	43	1.032	326
176	VIDIGULFO	410	221	602	372	210	305	149	1.689	580
177	VIGEVANO	10.054	5.286	10.336	12.310	5.218	6.435	3.306	39.135	13.810
178	VILLA BISCOSSI	14	8	19	25	9	13	5	71	22
179	VILLANCA D'ARDENGO	118	66	151	128	87	61	26	458	179
180	VILLANTERIO	349	168	543	409	223	188	100	1.489	491
181	VISTARINO	150	83	190	182	87	89	51	611	221
182	VOGHERA	5.711	3.014	8.488	6.854	3.419	4.702	2.479	25.755	8.912
183	VOLPARA	25	13	54	31	15	18	7	128	35
184	ZAVATTARELLO	148	80	309	331	146	96	52	884	278
185	ZECCONI	113	57	222	99	81	66	29	500	167

## Segue Tav. 3 — Popolazione residente non attiva per condizione non professionale, sesso e comune

Codice del Comune	C O M U N I	SCOLARI E STUDENTI		CASALINGHE	PERSONE RITIRATE DAL LAVORO		ALTRA CONDIZIONE		T O T A L E	
		MF	M		F	MF	M	MF	M	MF
	SEGUE PAVIA									
186	ZEME	174	97	189	487	184	81	42	931	323
187	ZENEVEDO	67	28	89	81	36	37	14	274	78
188	ZERBC	73	29	72	182	73	37	19	364	121
189	ZERBOLC'	178	87	236	291	124	107	63	812	274
190	ZINASCO	401	203	607	659	322	239	127	1.906	652
	TOTALE PROVINCIA	72.552	38.350	98.653	97.310	46.996	45.153	23.249	313.668	108.595
	CREMONA									
1	ACQUANEGRA CREMONESE	171	89	345	142	114	179	88	837	291
2	AGNADELIC	334	174	488	144	107	224	106	1.190	387
3	ANNICCO	371	193	562	410	243	195	89	1.538	525
4	AZZANELLO	114	68	243	108	85	59	31	524	184
5	BAGNOCIO CREMASCO	537	290	624	391	187	334	167	1.886	644
6	BONEMERSE	85	41	136	71	43	39	22	331	106
7	BRORDICIANO	100	53	180	81	60	44	18	405	131
8	CA' D'ANDREA	145	72	227	82	63	84	46	538	181
9	CALVATONE	172	90	414	166	126	141	71	893	287
10	CAMISANO	148	79	238	69	50	106	61	561	190
11	CAMPAGNOLA CREMASCA	69	39	97	13	11	46	24	225	74
12	CAPERGNANICA	259	137	267	243	112	165	77	934	326
13	CAPPELLA CANTONE	107	66	159	50	36	65	30	381	132
14	CAPPELLA DE'PICENARDI	137	65	163	111	65	47	25	458	155
15	CAPPALBA	250	126	320	129	98	150	81	849	305
16	CASALEUTTANO ED UNITI	664	370	1.236	533	372	526	269	2.959	1.011
17	CASALE CREMASCO-VIDCIASCO	178	88	268	53	49	128	63	627	200
18	CASALETTO CEREDANO	147	86	203	130	69	126	71	606	226
19	CASALETTO DI SOPRA	72	41	93	26	20	53	22	244	83
20	CASALETTO VAPRIO	115	55	160	93	54	123	67	491	176
21	CASALMAGGIORE	1.983	1.024	3.131	1.703	942	1.118	604	7.935	2.570
22	CASALMORANO	263	152	349	293	145	158	79	1.063	376
23	CASTEIDIDONE	123	62	224	92	65	82	41	521	168
24	CASTEL GABBIANO	48	22	66	14	14	30	14	158	50
25	CASTELLEONE	1.156	615	1.988	707	579	789	373	4.640	1.567
26	CASTELVERDE	485	270	753	301	210	435	241	1.974	721
27	CASTELVISCOSATI	81	47	177	55	50	43	17	356	114
28	CELLA DATI	139	73	286	84	70	51	27	560	170
29	CHIEVE	151	92	236	70	67	122	66	579	225
30	CICCOGNOLO	141	69	224	67	60	66	32	498	161
31	CINGIA DE'BOTTI	183	92	382	176	114	341	119	1.082	325
32	CORTE DE'CORTESI CON CIGNONE	229	127	360	171	115	102	58	862	300
33	CORTE DE'FRATI	226	110	433	118	109	137	73	914	292
34	CREDERA RUBEIANO	309	163	342	164	91	163	83	978	337
35	CREMA	5.634	3.004	7.492	3.355	2.055	3.265	1.676	19.746	6.735
36	CREMONA	12.432	6.436	19.292	10.459	6.088	7.633	3.928	49.816	16.452
37	CREMOSANO	178	104	216	62	50	93	51	549	205
38	CROTTA D'ADDA	101	57	268	76	76	61	28	506	161
39	CUMIGNANO SUL NAVIGLIO	86	48	120	30	30	42	21	278	99
40	DERCVERE	84	45	164	71	58	34	15	353	118
41	DCVERA	432	223	555	315	170	252	127	1.554	520
42	DRIZZONA	102	66	243	86	79	57	26	488	171
43	FIESCO	119	63	206	88	62	88	45	501	170
44	FORNIGARA	149	72	318	103	85	107	64	677	221
45	GABBIONETA EINANOVA	171	93	324	166	119	80	36	741	248
46	GADESCO FIEVE DELMONA	223	119	404	130	102	125	62	882	283
47	GENIVOLTA	235	122	293	176	82	136	71	840	275
48	GERRE DE'CAFRICOLI	89	47	159	65	60	38	19	351	126
49	GOBITO	116	67	195	69	63	72	41	452	171
50	GRONTARDO	234	135	384	189	131	97	57	904	323
51	GRONELLO CREMONESE ED UNITI	323	171	474	412	190	177	97	1.386	458
52	GUSSOLA	426	216	716	479	258	241	128	1.862	602
53	ISOLA DOVARESE	164	86	379	229	120	130	64	902	270
54	IZANO	218	109	261	188	80	138	73	805	262
55	MADIGNANO	258	144	398	142	95	169	77	967	316
56	MALAGNINO	141	66	214	72	50	83	27	510	143
57	MARTIGNANA DI PO	188	109	320	195	117	107	57	810	283
58	MONTE CREMASCO	176	84	180	78	45	94	54	528	183
59	MONTICONE	343	172	408	142	112	194	104	1.087	388
60	MOSCAZZANO	118	65	127	107	51	80	37	432	153
61	MOTTA BALUFFI	182	87	275	153	87	112	44	722	218
62	OFFANENGO	705	376	924	262	205	487	236	2.378	817
63	OLMENETA	172	92	231	78	58	80	37	561	187
64	OSTIANO	451	228	858	330	233	255	141	1.894	602
65	PADERNO PONCHIELLI	333	160	514	259	182	127	62	1.233	404
66	PALAZZO PIGNANO	343	188	465	204	139	253	137	1.265	464
67	PANDINO	858	436	1.270	513	340	595	327	3.236	1.103
68	PERSICO DCSINO	361	186	647	264	177	201	96	1.473	459
69	PESCAROLO ED UNITI	216	117	507	167	137	138	70	1.028	324
70	PESSINA CREMONESE	171	89	261	119	76	109	60	660	225
71	PIADENA	540	284	894	460	299	410	200	2.304	783
72	PIANENGO	201	109	295	177	111	138	66	811	286

Segue Tav. 3 — Popolazione residente non attiva per condizione non professionale, sesso e comune

Codice del Comune	C O M U N I	SCOLARI E STUDENTI		CASALINGHE	PERSONE RITIRATE DAL LAVORO		ALTRA CONDIZIONE		T O T A L E	
		MF	M	F	MF	M	MF	M	MF	M
		SEGUE CREMONA								
73	PIERANICA	93	50	142	35	26	58	38	328	114
74	PIEVE D'OLMI	199	111	399	122	97	97	45	817	253
75	PIEVE SAN GIACCO	254	138	445	143	114	141	81	983	333
76	PIZZIGHETTONE	1.110	605	1.619	693	501	657	323	4.079	1.429
77	POZZAGLIO ED UNITI	263	141	318	134	88	142	75	857	304
78	QUINTANO	74	33	102	31	25	52	27	259	85
79	RICENGO	149	87	190	40	35	77	43	456	165
80	RIPALTA ARPINA	126	73	217	63	60	74	41	480	174
81	RIPALTA CREMASCA	431	236	586	206	129	220	127	1.443	492
82	RIPALTA GUERINA	56	32	67	14	12	38	22	175	66
83	RIVAROLO DEL RE ED UNITI	319	158	573	265	165	183	104	1.340	427
84	RIVOLIA D'ADDA	970	511	1.534	744	495	986	403	4.234	1.409
85	ROBECO D'OGGIO	332	176	529	424	244	166	85	1.451	505
86	ROMANENGO	304	154	505	184	117	199	109	1.192	380
87	SALVIROLA	105	49	175	113	71	90	38	483	158
88	SAN BASSANO	274	142	403	202	135	669	300	1.548	577
89	SAN DANIELE FC	226	117	466	267	154	147	66	1.106	337
90	SAN GIOVANNI IN CROCE	251	120	356	366	185	135	69	1.108	374
91	SAN MARTINO DEL LAGO	108	62	161	106	63	61	27	436	152
92	SCANDOLARA RAVARA	299	156	514	243	176	124	67	1.180	399
93	SCANDOLARA RIPA D'OGGIO	78	38	170	121	73	60	27	429	138
94	SERGNANO	439	221	568	149	131	271	159	1.427	511
95	SESTO ED UNITI	355	186	618	320	205	271	128	1.564	519
96	SCLARCO RAINERIO	148	79	343	166	107	110	58	767	244
97	SONCINO	1.194	620	1.425	978	484	737	383	4.334	1.487
98	SCORESINA	1.396	731	2.173	1.629	843	724	375	5.922	1.949
99	SCSFIRO	445	241	601	299	186	1.229	754	2.574	1.181
100	SPINADESCO	200	102	388	150	126	118	76	856	304
101	SPINEDA	104	54	231	76	58	52	28	463	140
102	SPINO D'ADDA	604	300	974	292	240	449	225	2.319	765
103	STAGNO LOMBARDO	257	136	516	133	113	201	104	1.107	353
104	TICENGO	99	51	120	47	36	46	13	312	100
105	TORLINO VIMERCATI	81	42	111	35	27	45	24	272	93
106	TORNATA	90	39	145	102	51	57	32	394	122
107	TORRE DE' EICENARDI	318	180	565	305	194	203	107	1.391	481
108	TORRICELLA DEL PIZZO	105	53	284	111	82	72	41	572	176
109	TRESCORE CREMASCO	311	169	493	186	128	243	129	1.233	426
110	TRIGOLO	263	141	332	316	177	139	68	1.050	386
111	VAIANO CREMASCO	450	218	521	279	145	290	160	1.540	523
112	VALLATE	469	257	698	398	207	315	160	1.880	624
113	VESCOVATO	446	231	650	477	215	395	217	1.968	663
114	VOLONGO	82	44	195	77	43	49	27	403	114
115	VOLTIDO	75	47	215	49	46	61	32	400	125
TOTALE PROVINCIA		50.917	26.746	78.262	38.620	23.876	33.422	17.133	201.221	67.755
MANTOVA										
1	ACQUANEGRA SUL CHIESE	479	224	763	556	299	265	132	2.063	655
2	ASOLA	1.227	623	2.081	970	610	905	440	5.183	1.673
3	BAGNOLO SAN VITO	937	505	1.540	603	357	509	275	3.589	1.137
4	EIGARELLO	289	150	440	172	110	157	90	1.058	350
5	BORGOPORTE	587	309	856	507	239	348	178	2.298	726
6	BORGOFRANCO SUL PO	174	87	330	233	112	66	36	803	235
7	BOZZOLO	700	370	934	436	242	373	177	2.443	789
8	CANNETO SULL'OGGIO	763	419	628	799	327	559	280	2.749	1.026
9	CARBONARA DI PO	211	129	367	188	104	123	56	889	289
10	CASALMORO	280	163	365	162	113	180	87	987	363
11	CASALOLDO	268	139	364	230	119	172	89	1.034	347
12	CASALRCMANO	163	85	263	128	67	92	41	646	193
13	CASTELBELFCETE	390	213	509	312	173	255	138	1.466	524
14	CASTEL D'ARIO	628	345	784	689	323	343	179	2.444	847
15	CASTEL GOPFREDO	1.087	585	1.568	516	397	858	456	4.029	1.438
16	CASTELLUCCHIO	750	383	1.433	537	372	515	261	3.235	1.016
17	CASTIGLIONE DELLE STIVIERE	2.127	1.145	2.744	1.079	674	2.321	1.309	8.271	3.128
18	CAVRIANA	479	251	789	299	200	364	202	1.931	653
19	CERESARA	457	260	632	225	132	251	120	1.565	512
20	COMMESSAGGIC	205	103	316	144	90	99	50	764	243
21	CURTATONE	1.321	726	2.068	893	512	799	411	5.081	1.649
22	DCSOLC	489	231	705	617	286	313	169	2.124	686
23	FELCNICA	397	210	324	433	164	159	85	1.313	459
24	GAZOLLO DEGLI IPPOLITI	275	158	502	227	139	196	105	1.200	402
25	GAZZUOLO	405	210	664	442	201	231	108	1.742	519
26	GCITC	1.443	750	2.151	1.067	582	924	500	5.585	1.832
27	GONZAGA	1.130	623	1.741	823	452	658	328	4.352	1.403
28	GUIDIZZOLC	596	324	963	453	247	401	200	2.413	771
29	MAGNACAVVALLO	336	182	480	249	138	180	89	1.245	409
30	MANTOVA	10.953	5.741	15.391	7.783	4.379	6.435	3.339	40.562	13.459
31	MARCARIA	1.210	676	1.981	889	504	724	354	4.804	1.534
32	MARIANA MANTOVANA	90	55	195	48	28	53	28	386	111
33	MARMIROLO	1.183	640	1.794	583	432	753	388	4.313	1.460
34	MEDOLE	461	234	771	377	224	322	161	1.931	619



Segue Tav. 3 — Popolazione residente non attiva per condizione non professionale, sesso e comune

Codice del Comune	C O M U N I	SCOLARI E STUDENTI		CASALINGHE	PERSONE RITIRATE DAL LAVORO		ALTRA CONDIZIONE		T O T A L E	
		MF	M		MF	M	MF	M	MF	M
SEGUE MANTOVA										
35	MOGLIA	901	500	1.301	762	395	497	235	3.461	1.130
36	HONZAMBANO	515	268	822	281	222	322	181	1.940	671
37	MOTTEGGIANA	332	176	530	273	146	218	123	1.353	445
38	OSTIGLIA	1.220	635	1.801	1.338	693	620	336	4.979	1.664
39	PEGOGNAGA	1.062	573	1.722	708	383	560	301	4.052	1.257
40	PIEVE DI CCFIANO	141	73	282	86	56	63	33	572	162
41	PIUBEGA	236	140	443	174	106	160	71	1.013	317
42	POGGIO RUSCC	918	518	1.460	898	447	531	271	3.807	1.236
43	PCMPONESCC	223	120	297	282	126	122	46	924	292
44	PONTI SUL MINCIO	216	113	403	99	84	166	85	884	282
45	PORTO MANTOVANO	1.113	602	1.678	715	471	642	342	4.148	1.415
46	QUINGENTOLE	177	101	272	350	155	112	56	911	312
47	QUISTELLO	1.030	536	1.667	806	457	583	329	4.086	1.322
48	REDONDESCO	256	145	468	178	105	167	89	1.069	339
49	REVERE	500	256	650	433	224	231	115	1.814	595
50	RIVAROLO MANTOVANO	460	250	605	544	235	246	115	1.855	600
51	RODIGO	733	408	1.017	932	476	445	242	3.127	1.126
52	RONCOFERRARO	1.011	528	1.629	696	408	699	365	4.035	1.301
53	ROVERBELLA	1.265	693	1.742	1.056	543	780	385	4.843	1.621
54	SABBIONETA	696	371	1.312	638	373	423	223	3.069	967
55	SAN BENEDETTO PO	1.281	698	2.184	1.296	706	659	304	5.420	1.708
56	SAN GIACCO DELLE SEGNAIE	320	165	422	471	193	164	94	1.377	452
57	SAN GIORGIO DI MANTOVA	722	387	1.173	583	324	567	286	3.045	997
58	SAN GIOVANNI DEL DOSSO	215	111	260	206	92	123	68	804	271
59	SAN MARTINO DALL'ARGINE	284	162	488	300	143	171	82	1.243	387
60	SCHIVENOGLIA	244	129	498	129	94	155	75	1.026	298
61	SERMIDE	1.301	725	1.617	1.193	607	548	273	4.659	1.605
62	SERRAVALLE A PO	297	165	462	250	143	164	81	1.173	389
63	SCLPEBING	233	149	373	258	144	203	102	1.067	395
64	SUSTINENTE	375	196	505	453	227	213	101	1.546	524
65	SUZZARA	2.691	1.421	4.535	2.274	1.261	1.487	776	10.987	3.458
66	VIADANA	2.448	1.258	3.510	1.926	1.025	1.341	662	9.225	2.945
67	VILLA POMA	284	153	408	297	127	179	97	1.168	377
68	VILLIMPENTA	348	179	459	446	223	169	91	1.422	493
69	VIRGILIC	1.082	554	1.670	676	450	631	337	4.059	1.341
70	VOLTA MANTOVANA	822	432	1.364	486	322	625	307	3.297	1.061
TOTALE PROVINCIA		58.442	31.138	87.465	46.162	25.534	35.889	18.540	227.958	75.212
BCLIZANO										
1	ALDINO - ALDEIN	291	156	252	136	76	199	92	878	324
2	ANDRIANO - ANDRIAN	107	56	136	66	30	95	44	404	130
3	ANTERIVO - ALTREI	92	50	116	16	14	61	31	285	95
4	APPIANO - EPPAN	1.822	961	1.874	760	333	1.343	634	5.799	1.928
5	AVELENGO - HARLING	116	62	84	56	32	75	41	331	135
6	BADIA - ABTEI	463	242	425	239	110	384	185	1.511	537
7	BARBIANO - BARBIAN	253	134	268	83	41	211	96	815	271
8	BOLZANO - BOZEN	20.033	10.603	24.480	8.993	5.949	11.714	6.142	65.220	22.694
9	BRAIES - PRAGS	141	72	118	44	21	82	50	385	143
10	BRENNERO - BRENNER	473	255	435	166	84	340	160	1.414	499
11	BRESSANONE - BRIXEN	3.275	1.706	3.234	1.259	664	2.233	1.103	10.001	3.473
12	BRONZOLC - BRANZOLL	299	166	344	225	118	151	73	1.019	357
13	BRUNICO - BRUNECK	2.097	1.093	1.990	682	377	1.464	761	6.233	2.231
14	CAINES - KUENS	49	27	45	26	14	43	20	163	61
15	CALDARO - KALTERN	1.035	510	1.368	320	169	620	300	3.343	979
16	CAMPO DI TREN - FREIENFELD	470	251	369	145	73	269	146	1.253	470
17	CANPC TURES - SAND IN TAUFERS	745	390	757	176	107	633	294	2.311	791
18	CASTELBELLO CIARDES - KASTELBELL TSCHARS	474	244	439	185	96	308	150	1.406	490
19	CASTELROTTO - KASTELRUTH	1.042	512	995	366	177	842	413	3.245	1.102
20	CERNES - TSCHERMS	224	114	240	52	42	139	72	655	228
21	CHIENES - KIENS	453	239	402	194	103	381	200	1.430	542
22	CHIOSA - KLAUSEN	813	439	684	405	188	658	318	2.560	945
23	CCRNECC ALL'ISARCO - KARNEID	524	273	463	202	114	384	194	1.573	581
24	CORTACCIA - KURTATSCH	396	211	454	148	76	245	131	1.243	418
25	CORTINA ALL'ADIGE - KURTINIG	122	60	123	23	15	46	23	314	98
26	CORVARA IN BADIA - CORVARA	193	82	210	74	28	150	70	627	180
27	CURON VENOSTIA - GRAUN IN VINSCHGAU	508	266	412	179	80	333	185	1.432	531
28	DCBBIACC - TOBLACH	574	302	523	169	91	346	189	1.612	582
29	EGNA - NEUMARKT	710	398	824	258	156	417	231	2.209	785
30	FALZES - PFALZEN	366	205	239	77	28	253	120	935	353
31	FIEP - VOLS	402	226	432	173	97	335	180	1.342	503
32	FORTEZZA - FRANZENSFESTE	257	143	170	67	34	165	74	659	251
33	FUNES - VILLNÖSS	494	246	341	236	99	341	174	1.412	519
34	GAIS - GAIS	404	217	408	111	60	323	181	1.246	458
35	GARGAZZONE - GARGAZON	202	104	197	67	42	115	58	581	204
36	GLORENZA - GLURNS	121	53	170	48	19	68	33	407	105
37	LACES - LATSCH	832	447	657	356	183	466	211	2.311	841
38	LAGUNDO - ALGUND	598	338	739	276	163	357	190	1.970	691
39	LAION - LAJEN	371	189	369	119	65	235	127	1.094	381
40	LAIVES - LEIFERS	1.928	1.058	2.420	622	473	1.257	645	6.227	2.176
41	LANA - LANA	1.391	715	1.412	550	262	815	420	4.168	1.397

Segue Tav. 3 — Popolazione residente non attiva per condizione non professionale, sesso e comune

Codice dei Comuni	C O M U N I	SCOLARI E STUDENTI		CASALINGHE	PERSONE RITIRATE DAL LAVORO		ALTRA CONDIZIONE		T O T A L E	
		MF	M		MF	M	MF	M	MF	M
				F						
	SEGUE BOLZANO									
42	LASA - LAAS	759	403	723	322	171	469	279	2.273	853
43	LAUREGNO - LAUREIN	79	46	65	57	30	58	28	259	104
117	LA VALLE - WENGEN	242	123	173	71	26	184	91	670	240
44	LUSON - LÜSEN	325	173	221	138	61	190	84	874	318
45	MAGRE*ALL*ACIGE - MARGREID	196	113	253	36	33	124	68	609	214
46	MALLES VENOSTA - MALS	1.037	546	793	514	217	670	360	3.014	1.123
47	MAREBBE - ENNEBERG	478	248	536	177	100	343	182	1.534	530
48	MARLENGO - MARLING	409	199	495	149	82	282	152	1.335	433
49	MARTELLC. MARTELL	236	134	123	126	62	109	57	594	253
50	MELTINA - MÖLTEN	207	105	230	45	18	160	91	642	214
51	MERANO - MERAN	5.672	3.071	7.659	3.307	2.057	3.516	1.742	20.154	6.870
52	MONGUELFO - WELSBERG	530	268	394	170	91	307	146	1.401	505
53	MONTAGNA - MONTAN	296	152	357	45	43	146	68	844	263
54	MCISO IN PASSIRIA - MOOS IN PASSEIER	513	253	303	126	62	373	183	1.315	498
55	NALLES - NALS	270	134	299	54	32	160	95	783	261
56	NATURNO - NATURNS	686	371	730	254	146	499	275	2.169	792
57	NAZ SCIAVES - NATZ-SCHABS	331	183	249	73	46	187	113	840	342
58	NOVA LEVANTE - WELTSCHNOFEN	322	176	307	116	69	208	105	953	350
59	NOVA FONENTE - DEUTSCHNOFEN	649	340	561	247	139	380	191	1.837	670
60	ORA - AUER	519	268	539	95	72	260	149	1.413	489
61	ORTISEI - ST. ULRICH	783	419	922	179	119	600	301	2.484	839
62	PARCINES - PARTSCHINS	488	255	483	151	89	346	176	1.468	520
63	PERCA - PERCHA	197	101	180	30	20	137	82	544	203
64	PLAUS - PLAUS	71	29	52	16	6	40	21	179	56
65	PONTE GARDENA - WAIDBRUCK	65	34	58	9	7	42	18	174	59
66	POSTAL - BURGSTALL	233	116	275	64	45	142	88	714	249
67	PRATO ALLO STELVIO - PRAD AM STILFSERJOCH	534	285	549	167	104	373	192	1.623	581
68	PREDOI - PRETTAU	158	90	139	42	24	100	53	439	167
69	PROVES - PROVEIS	74	36	65	48	24	38	22	225	82
70	RACINES - RATSCHINGS	713	386	575	232	118	540	253	2.060	757
71	RASUN ANTERSELVA - RASEN ANTHOLZ	548	288	409	148	73	365	181	1.470	542
72	RENON - RITTEN	990	520	914	328	176	723	356	2.955	1.052
73	RIPIANO - RIFLIAN	179	97	163	79	38	118	53	539	188
74	RIO DI PUSTERIA - MÜHLBACH	399	207	369	118	77	313	149	1.199	433
75	RCDENGO - RODENECK	200	99	177	95	55	131	77	603	231
76	SALCRNO - SALURN	497	251	684	174	132	252	132	1.607	515
77	SAN CANDIDO - INNICHEN	617	342	528	217	115	389	188	1.751	645
78	SAN FELICE - ST. FELIX	98	48	88	12	6	52	27	250	81
79	SAN GENESIO ATESENO - JENESIEN	436	249	391	166	91	312	154	1.305	494
80	SAN LEONARDO IN PASSIRIA - ST. LEONHARD IN PASSEIER	617	314	465	224	109	412	200	1.718	623
81	SAN LORENZO DI SEBATO - ST. LORENZEN	584	308	531	185	91	399	211	1.699	610
82	SAN MARTINO IN BALIA - ST. MARTIN IN THURN	315	153	242	135	59	174	88	866	300
83	SAN MARTINO IN PASSIRIA - ST. MARTIN IN PASSEIER	561	276	406	223	123	381	196	1.571	595
84	SAN PANCRAZIO - ST. PANKRAZ	400	205	382	164	85	270	147	1.216	437
85	SANTA CRISTINA VALGARDENA - ST. CHRISTINA IN GRÖDEN	343	157	328	103	63	223	119	997	339
86	SARENTHINO - SARNTAL	1.166	604	940	569	263	799	395	3.474	1.262
87	SCENA - SCHÖNNA	504	258	325	163	78	336	184	1.328	520
88	SELVA DEI MOLINI - MÜHLWALD	348	164	227	34	18	286	152	895	334
89	SELVA DI VAL GARDENA - WOLKENSTEIN IN GRÖDEN	469	224	465	91	51	333	185	1.358	460
90	SENALE - UNSERE LIEBE FRAU IM WALDE	72	39	82	20	13	34	17	208	69
91	SENALES - SCHNALS	259	137	213	120	65	163	82	755	284
92	SESTO - SEXTEN	376	187	339	154	80	216	108	1.085	375
93	SILANERO - SCHLANDERS	999	498	888	323	163	631	336	2.841	997
94	SIUDERNO - SCHLUDERNS	335	158	246	146	69	218	121	945	348
95	STELVIO - STILFS	288	152	315	97	67	181	92	881	311
96	TERENTO - TEREINTEN	308	151	187	63	34	177	88	735	273
97	TERLANO - TERLAN	573	289	679	165	92	386	187	1.803	568
98	TERMENO - TRAMIN	537	279	792	87	62	339	180	1.755	521
99	TESIMO - TISENS	297	171	350	99	52	221	116	967	339
100	TIRES - TIERS	159	81	145	98	42	96	48	498	171
101	TIROLO - TIROL	384	211	479	113	61	245	125	1.221	397
102	TRODENA - TRUDEN	195	97	227	104	65	100	48	626	210
103	TUBRE - TAUFERS IM MÜNSTERTHALE	212	118	133	55	31	117	52	517	201
104	ULTIMO - ULTEN	695	365	554	321	157	385	190	1.955	712
105	VADENA - PFATTEN	111	56	124	50	24	178	115	463	195
106	VALDAORA - OLANG	445	241	374	157	76	302	168	1.278	485
107	VAL DI VIZZE - PFITSCH	406	218	455	250	125	269	148	1.380	491
108	VALLE AURINA - AHRNTAL	1.013	537	794	365	176	699	357	2.871	1.070
109	VALLE DI CASIES - GSIES	388	219	281	98	48	260	140	1.027	407
110	VANDOLIS - VINTL	600	306	461	182	102	400	192	1.643	600
111	VARNA - VAHRN	650	321	591	172	105	428	215	1.841	641
116	VELTURNO - FELDTHURNS	398	189	236	133	57	265	122	1.032	368
112	VERANO - VÖRAN	127	76	113	75	36	97	51	412	163
113	VILLABASSA - NIEDERDORF	244	133	259	140	63	157	84	800	280
114	VILLANERO - VILLANDERS	336	177	254	206	91	257	141	1.053	409
115	VIPITENO - STERZING	830	436	967	308	199	677	355	2.782	990
	TOTALE PROVINCIA	82.740	43.478	86.498	32.738	18.874	53.645	27.498	255.621	89.850

## Segue TAV. 3 — Popolazione residente non attiva per condizione non professionale, sesso e comune

Codice del Comune	C O M U N I	SCOLARI E STUDENTI		CASALINGHE	PERSONE RITIRATE DAL LAVORO		ALTRA CONDIZIONE		T O T A L E	
		MF	M		F	MF	M	MF	M	MF
	TRENTIC									
1	ALA	1.309	710	1.650	656	474	718	368	4.333	1.552
2	ALBIANO	279	158	337	106	82	220	116	942	356
3	ALDENO	394	213	533	181	134	240	128	1.348	475
4	AMBLAR	44	24	60	18	14	22	11	144	49
5	ANDALO	150	79	197	90	52	86	45	523	176
6	ARCO	1.917	1.018	2.379	1.316	866	1.231	673	6.843	2.557
7	AVICO	691	393	982	271	216	398	195	2.342	804
9	BASELGA DI PINE'	789	397	794	445	266	393	214	2.421	877
11	BEDOLLO	274	142	283	225	145	167	83	949	370
12	BERSONE	62	36	65	40	31	46	19	213	86
13	BESENELLO	203	113	429	123	85	155	84	910	282
14	BEZZECCA	112	58	155	48	43	72	34	387	135
15	BIENO	71	42	93	121	60	39	21	324	123
16	BLEGGIO INFERIORE	187	108	193	97	53	112	55	589	216
17	BLEGGIO SUPERIORE	246	132	272	278	129	127	66	923	327
18	BOCENAGO	41	24	96	58	42	23	7	218	73
19	BOLBENO	59	25	80	34	22	18	9	191	56
20	BONDO	114	51	111	80	35	74	36	379	122
21	BCNDCNE	93	45	116	68	51	77	47	354	143
22	BCRGO VALSUGANA	866	445	1.163	521	362	534	281	3.084	1.088
23	BOSENTINO	94	50	115	107	58	61	31	377	139
24	BREGUZZO	88	48	88	101	42	61	32	338	122
25	BRENTONICO	553	317	787	280	233	354	175	1.974	725
26	BRESIMO	64	33	49	57	23	36	17	206	73
27	BREZ	134	72	172	183	70	71	36	560	178
28	BRIONE	39	27	16	34	20	13	3	102	50
29	CADERZONE	63	34	142	52	47	49	28	306	109
30	CAGNO'	77	41	48	51	14	33	17	209	72
31	CALAVINO	180	93	253	92	65	100	54	625	212
32	CALCERANICA AL LAGO	167	82	224	106	88	109	56	606	226
33	CALDES	126	71	149	207	94	108	58	590	223
34	CALDGAZZO	356	179	497	316	185	215	109	1.384	473
35	CALLIANO	168	99	255	111	73	108	49	642	221
36	CAMPITELLO DI FASSA	110	60	115	57	30	78	44	360	134
37	CAMPDENNO	274	147	255	152	93	132	69	813	309
38	CANAL SAN BOVO	367	180	628	391	270	208	94	1.594	544
39	CANAZEI	269	132	244	86	46	203	97	802	275
40	CAPRIANA	121	60	102	121	64	75	37	419	161
41	CARANO	125	68	180	133	68	75	39	513	175
42	CARISCLC	120	50	149	53	40	79	47	401	137
43	CARZANO	80	44	81	70	38	24	10	255	92
45	CASTEL CONDINO	41	23	28	36	19	43	24	148	66
46	CASTELPCNDC	152	88	94	126	63	43	26	415	177
47	CASTELLO DI FEMME	327	165	483	215	146	183	100	1.208	411
48	CASTELL TESINO	332	164	464	347	186	184	98	1.327	448
49	CASTELNUOVO	175	104	226	97	92	77	41	575	237
50	CAVALESE	603	331	890	367	236	348	191	2.208	758
51	CAVARENO	173	100	255	75	63	98	47	601	210
52	CAVEDAGO	74	45	93	119	53	50	23	336	121
53	CAVEDINE	438	233	579	188	140	261	145	1.466	518
54	CAVIZZANA	50	31	51	29	14	17	12	147	57
55	CEMERA	274	145	373	148	88	166	94	961	327
56	CENTA SAN NICCIO'	96	45	117	97	64	55	27	365	136
57	CIMEGO	80	37	58	97	38	42	19	277	94
58	CIMONE	119	64	176	36	23	51	27	382	114
59	CINTE TESINO	100	39	115	97	53	53	30	365	122
60	CIS	37	18	93	20	8	52	21	202	47
61	CIVEZZANC	381	213	466	420	201	237	116	1.504	530
62	CLES	952	479	1.122	572	306	568	290	3.214	1.075
63	CLOZ	128	64	123	85	31	69	39	405	134
64	CMMEZZADURA	142	76	209	90	58	92	41	533	175
65	CONCEI	115	63	202	79	55	74	42	470	160
66	CONDINO	205	117	284	159	107	187	102	835	326
67	CCREDO	233	135	348	106	74	124	61	811	270
68	CROVIANA	101	58	88	32	24	48	29	269	111
69	CUNEVO	86	43	140	59	38	50	33	335	114
70	DAIANO	97	47	139	77	46	57	31	370	124
71	DAMBEL	106	63	68	65	28	60	27	299	118
72	DAONE	89	50	145	82	46	69	41	385	137
73	DARE'	31	14	58	27	20	19	8	135	42
74	DENNO	193	107	255	129	81	107	55	684	243
75	DIMARO	151	94	181	115	50	99	47	546	191
76	DCN	26	14	40	59	27	25	12	150	53
77	DORSINO	72	35	98	155	80	58	36	383	151
78	DRENA	69	39	96	29	22	20	12	214	73
79	DRO	587	307	706	308	212	296	154	1.897	673
80	FAEDO	79	43	117	50	39	41	18	287	100
81	FAI DELLA PAGANELLA	149	85	154	93	51	76	40	472	176
82	FAVER	104	54	175	86	50	114	62	479	166
83	FAVE'	184	111	215	114	55	97	46	610	212
84	FIERA DI PRIMIERO	106	57	130	66	42	54	33	356	132
85	PIEROZZO	64	40	20	56	26	30	14	170	80
86	FLAVCN	83	41	53	88	35	40	18	264	94
87	POLGARIA	479	259	906	384	276	354	183	2.123	718

Segue Tav. 3 — Popolazione residente non attiva per condizione non professionale, sesso e comune

Codice dei Comuni	C O M U N I	SCOLARI E STUDENTI		CASALINGHE	PERSONE RITIRATE DAL LAVORO		ALTRA CONDIZIONE		T O T A L E	
		MF	M		F	MF	M	MF	M	MF
	SEGUE TRENTO									
88	FONDO	269	119	326	263	125	139	67	997	311
89	FORNACE	168	96	212	113	71	133	75	626	242
90	FRASSILONGO	55	28	31	55	23	51	32	192	83
91	GARNIGA	60	35	126	22	16	65	40	273	91
92	GIOVO	431	233	502	160	111	227	124	1.320	468
93	GIUSTINIC	142	86	113	49	30	60	31	364	147
94	GRAUNO	37	17	41	38	22	14	7	130	46
95	GRIGNO	505	267	482	452	227	265	137	1.704	631
96	GRUMES	89	43	112	50	29	53	30	304	102
97	IMER	227	120	300	124	79	140	81	791	280
98	ISERA	411	222	400	198	128	324	114	1.333	464
99	IVANO FRACENA	49	30	64	40	19	26	14	179	63
100	LARDARO	21	12	30	23	12	13	5	87	29
101	LASINO	181	93	235	121	68	116	65	653	226
102	LAVARONE	197	85	274	154	102	116	51	741	238
103	LAVIS	1.123	618	1.313	374	299	712	380	3.522	1.297
104	LEVICO TERME	974	498	1.333	738	402	465	238	3.510	1.138
105	LISIGNAGO	94	60	52	48	25	34	16	228	101
106	LIVO	152	73	214	50	35	76	44	492	152
107	LOHASO	230	119	348	173	113	119	72	870	304
108	LONA LASES	140	71	196	60	57	64	34	460	162
109	LUSERNA	117	60	135	44	31	52	23	348	114
110	MALE'	376	214	447	176	108	236	122	1.235	444
111	MAIASCIO	52	33	52	80	27	29	19	213	79
112	MASSIMENO	12	7	22	5	3	8	7	47	17
113	MAZZIN	49	27	92	27	15	32	12	200	54
114	MEZZANA	155	71	206	138	81	75	42	574	194
115	MEZZANO	324	168	422	128	106	163	78	1.037	352
116	MEZZOCORONA	793	388	1.009	434	293	393	210	2.629	891
117	MEZZOLOMBARDO	956	523	1.283	494	322	537	291	3.270	1.136
118	MEENA	509	264	607	245	143	306	173	1.667	580
119	MOLINA DI LEDRO	277	148	382	154	116	143	73	956	337
120	MOLVENO	199	109	189	83	62	113	60	584	231
121	MONCLASSICO	136	68	147	52	38	58	28	393	134
122	MONTAGNE	47	24	100	32	29	39	22	218	75
123	MORI	1.467	782	1.475	910	545	860	423	4.712	1.750
124	MARCO TORCILE	425	235	481	226	148	227	114	1.359	497
125	NANNO	128	76	187	47	30	46	21	408	127
126	NAVE SAN ROCCO	171	83	196	58	39	86	54	511	176
127	NOGAREDO	254	134	325	107	70	159	83	845	287
128	NOMI	246	136	243	132	84	143	77	764	297
129	NOVALEDIC	122	60	112	180	92	44	23	458	175
130	OSPECALETTO	126	59	131	140	62	76	40	473	161
131	OSSANA	165	93	149	108	63	92	44	514	200
132	PADERGNONE	129	65	162	53	31	70	39	414	135
133	PALU' DEL FERSINA	33	16	25	36	19	31	18	125	53
134	PANCHIA'	82	40	156	50	42	68	36	356	118
136	PEIO	461	260	388	263	120	224	126	1.336	506
137	PELLIZZANO	185	104	163	109	49	89	47	546	200
138	PEIUGO	37	19	102	37	28	32	14	208	61
139	PERGINE VALSUGANA	2.209	1.231	2.514	1.453	877	2.233	1.134	8.409	3.242
140	PIEVE DI BONO	275	147	318	156	93	164	81	913	321
141	PIEVE DI LEDRO	90	53	113	31	29	45	31	279	113
142	PIEVE TESINO	129	62	194	167	81	73	44	563	187
143	PINZICO	480	230	580	261	165	318	156	1.639	551
144	POMAROLO	248	135	254	181	87	130	69	813	291
145	POZZA DI PASSA	237	110	288	130	86	203	104	858	300
146	PRASO	92	52	86	82	47	49	27	309	126
147	PREDAZZO	652	356	947	368	261	486	253	2.455	870
148	PRECRE	62	36	89	29	20	23	16	203	72
149	PREZZO	27	17	58	13	7	17	11	115	35
150	RABBI	296	160	379	330	172	166	94	1.171	426
151	RAGOLI	128	59	200	82	63	69	43	479	165
152	REVO'	279	141	252	164	78	100	48	795	267
153	RIVA DEL GARDA	2.204	1.175	2.805	1.413	868	1.368	731	7.790	2.774
154	ROMALLO	105	61	126	89	42	36	22	356	125
155	ROMENO	207	120	173	217	103	107	54	704	277
156	RONCEGNO	375	222	559	387	217	285	147	1.606	586
157	RONCHI VALSUGANA	76	45	77	102	53	48	24	303	122
158	RONCONE	243	142	231	208	107	128	61	810	310
159	RONZO-CHIENIS	179	75	271	115	73	102	51	667	199
160	ROVERE' DELLA LUNA	68	35	123	38	31	34	15	263	81
161	ROVERETO	261	144	335	125	61	160	72	881	277
162	RUFFRE'	5.526	2.891	5.867	3.785	2.004	3.282	1.664	18.460	6.559
163	RUMO	65	38	119	53	38	44	20	281	96
164	SAGRON MIS	186	94	153	159	55	68	37	566	186
165	SAMONE	61	30	25	59	26	32	17	177	73
166	SAN LORENZO IN BANALE	66	39	79	76	37	45	20	266	96
167	SAN MICHELE ALL'ADIGE	200	98	294	116	94	129	66	739	258
168	SANT'ORSOLA	367	192	402	117	88	198	107	1.084	387
169	SANZENO	168	69	174	112	54	71	36	525	159
170	SARNICCO	140	77	141	115	39	81	47	477	163
		130	73	95	134	60	49	29	408	162

## Segue TAV. 3 — Popolazione residente non attiva per condizione non professionale, sesso e comune

Codice del Comune	C O M U N I	SCOLARI E STUDENTI		CASALINGHE F	PERSONE RITIRATE DAL LAVORO		ALTRA CONDIZIONE		T O T A L E	
		MF	M		MF	M	MF	M	MF	M
		<b>SEGUE TRENTO</b>								
171	SCURELLE	180	89	312	123	91	145	79	760	259
172	SECONZANO	321	177	413	164	123	168	91	1.066	391
173	SFRUZ	37	23	82	35	24	23	11	177	58
174	SIROR	194	102	309	88	70	133	67	724	239
175	SMARANO	29	17	86	35	28	24	18	174	63
176	SORAGA	68	43	64	35	22	51	32	218	97
177	SCVER	178	93	261	218	133	107	54	764	280
178	SPERA	129	59	119	64	37	50	22	362	118
179	SPIAZZO	176	88	255	207	106	109	55	747	249
180	SPORMAGGICCE	258	149	239	123	79	92	49	692	277
181	SPORMINORE	142	66	158	95	60	68	32	463	158
182	STENICO	122	64	286	164	111	98	50	670	225
183	STORO	634	347	791	431	264	419	226	2.275	837
184	STREMBO	56	26	92	41	24	33	16	222	66
185	STRIGNO	240	131	327	162	98	130	64	859	293
186	TAIO	469	239	595	204	143	187	106	1.455	488
187	TASSUILO	438	236	503	136	82	170	89	1.247	407
188	TELVE	340	176	321	281	123	167	75	1.109	374
189	TELVE DI SOPRA	144	83	114	123	66	71	41	452	190
190	TENNA	115	56	134	46	36	53	24	348	116
191	TENNO	246	124	369	139	97	153	71	907	292
192	TERLAGO	221	124	346	141	102	131	77	839	303
193	TERRAGNOLO	243	124	330	169	144	129	80	871	348
194	TERRES	73	44	92	19	13	27	13	211	70
195	TERZOLAS	94	55	58	77	28	50	31	279	114
196	TESERO	474	266	604	256	177	348	172	1.682	615
197	TIARNO DI SOPRA	131	65	175	113	73	102	55	521	193
198	TIARNO DI SOTTO	108	49	128	175	80	76	45	487	174
199	TIONE DI TRENTO	536	281	646	349	204	271	149	1.802	634
200	TCN	214	125	363	105	103	154	86	836	314
201	TONADICO	207	104	255	139	72	140	65	741	241
202	TCRCEGNO	140	66	115	133	74	84	42	472	182
203	TRAMEILLEN	231	131	324	128	109	129	56	812	296
204	TRANSACQUA	311	165	427	171	139	205	104	1.114	408
205	TRENTIC	18.640	9.930	21.633	8.546	5.434	9.930	5.134	58.749	20.498
206	TRES	93	51	66	131	57	39	23	329	131
207	TOENNO	519	285	510	263	148	214	109	1.506	542
208	VALCA	34	21	77	41	39	12	5	164	65
209	VALFLORIANA	137	75	153	118	64	70	35	478	174
210	VALLAFA	275	139	326	317	177	144	77	1.062	393
211	VARENA	138	66	226	82	65	94	46	540	177
212	VATTARO	126	68	126	87	52	55	25	394	145
213	VERMIGLIO	450	256	363	221	115	197	102	1.231	473
214	VERVO'	131	63	101	80	39	70	35	382	137
215	VEZZANO	342	181	502	211	151	209	90	1.264	422
216	VIGNOLA FALESINA	23	8	27	26	16	10	8	86	32
217	VIGO DI FASSA	171	92	144	55	33	107	53	477	178
219	VIGOLC VATTAR	272	157	280	193	110	114	55	859	322
220	VIGO RENDENA	52	33	85	40	24	34	23	211	80
221	VILLA AGNEDC	123	64	143	114	53	57	21	437	138
222	VILLA LAGARINA	443	220	506	318	186	270	136	1.537	542
223	VILLA RENDENA	91	45	212	81	68	65	32	449	145
224	VCLANG	497	273	544	196	131	323	160	1.560	564
225	ZAMBANA	298	158	335	82	60	186	92	901	310
226	ZIANO DI PIEMME	196	101	358	108	83	141	65	803	249
227	ZUCLO	66	36	102	57	36	35	12	260	84
	<b>TOTALE PROVINCIA</b>	<b>79.594</b>	<b>42.349</b>	<b>96.075</b>	<b>48.191</b>	<b>29.370</b>	<b>46.393</b>	<b>24.001</b>	<b>270.253</b>	<b>95.720</b>
<b>VERONA</b>										
1	AFFI	197	104	223	138	77	104	51	662	232
2	ALBAREDC D'ADIGE	1.048	592	1.039	719	348	571	311	3.377	1.251
3	ANGIARI	276	152	329	316	144	158	84	1.079	380
4	ARCOLE	737	406	893	474	251	442	206	2.546	863
5	BADIA CALAVENA	281	148	444	188	148	228	103	1.141	399
6	BARDCLINO	884	474	1.347	484	308	554	297	3.269	1.079
7	BELFICRE	434	244	599	254	133	328	150	1.615	527
8	BEVILACQUA	254	134	312	264	137	167	77	997	348
9	BCNAVIGC	326	178	431	268	151	195	106	1.220	435
10	BOSCHI SANT'ANNA	233	129	271	149	84	147	72	800	285
11	BOSCO CHIESANUOVA	488	274	686	333	226	376	183	1.883	683
12	BCVICINE	1.971	1.036	2.389	1.198	650	1.510	772	7.068	2.458
13	BRENTINO BELLUNO	185	94	294	167	105	116	60	762	259
14	BRENCINE	327	166	490	395	225	354	103	1.566	494
15	BUSSOLENGO	1.930	1.067	2.791	790	574	1.313	655	6.824	2.296
16	BUTTAPIETRA	584	311	756	340	187	381	207	2.061	705
17	CALDIERC	700	387	991	293	240	423	220	2.407	847
18	CAPRINO VERONESE	1.102	588	1.691	806	535	674	367	4.273	1.490
19	CASALEONE	879	435	772	990	407	659	340	3.300	1.182
20	CASTAGNARC	742	394	944	699	330	509	271	2.894	995
21	CASTEL D'AZZANO	734	398	880	485	264	576	281	2.675	943

Segue Tav. 3 — Popolazione residente non attiva per condizione non professionale, sesso e comune

Codice del Comune	C O M U N I	SCOLARI E STUDENTI		CASALINGHE	PERSONE RITIRATE DAL LAVORO		ALTRA CONDIZIONE		T O T A L E		
		MF	M		F	MF	M	MF	M	MF	M
		22	CASTELNUOVO DEL GARDA		1.032	538	1.684	653	437	839	424
23	CAVAION VERONESE	338	189	566	192	152	254	134	1.350	475	
24	CAZZANO DI TRAMIGNA	249	145	399	175	103	139	71	962	319	
25	CEREA	2.257	1.196	2.892	1.839	906	1.733	837	8.721	2.939	
26	CERRO VERONESE	189	99	217	156	88	134	68	696	255	
27	COLOGNA VENETA	1.509	769	1.607	1.206	623	1.222	592	5.544	1.984	
28	COLOGNOLA AI COLLI	800	411	1.143	449	321	478	226	2.870	958	
29	CONCAMARISE	178	92	158	165	72	129	56	630	220	
30	CCSTERMANO	308	174	447	165	113	205	92	1.125	379	
31	DOLCE'	414	226	589	257	172	284	130	1.544	528	
32	ERBE'	242	113	154	327	118	151	72	874	303	
33	ERBEZZO	119	67	222	147	79	75	31	563	177	
34	FERRARA DI MONTE BALDO	55	27	57	66	30	22	11	200	68	
35	FUMANE	561	293	962	409	305	383	206	2.315	804	
36	GARDA	542	278	882	297	219	376	206	2.097	703	
37	GAZZO VERONESE	927	492	1.029	1.017	476	624	307	3.597	1.275	
38	GREZZANA	1.534	798	1.855	720	480	1.079	553	5.188	1.831	
39	ILLASI	600	337	805	439	277	391	197	2.235	811	
40	ISOLA DELLA SCALA	1.802	947	1.845	1.300	639	1.051	547	5.998	2.133	
41	ISOLA RIZZA	330	182	354	368	174	265	139	1.317	495	
42	LAVAGNO	560	308	781	282	220	339	186	1.962	714	
43	LAZISE	916	517	1.276	616	327	596	325	3.404	1.169	
44	LEGNAGO	4.639	2.446	6.304	2.837	1.624	2.656	1.325	16.436	5.395	
45	MALCESINE	514	272	666	576	273	398	207	2.154	752	
46	MARANO DI VALEGLICIFLA	466	268	601	263	160	251	125	1.581	553	
47	MEZZANO DI SOTTO	203	114	374	147	71	176	60	900	245	
48	MINEBBE	816	426	919	662	321	500	253	2.897	1.000	
49	MONTECCHIA DI CROSARA	572	300	701	317	173	428	234	2.018	707	
50	MONTEFORTE D'ALPONE	961	518	1.504	517	309	634	331	3.616	1.158	
51	MOZZECANE	478	268	710	265	176	277	146	1.730	590	
52	NEGRAR	1.623	883	2.040	1.026	640	934	491	5.623	2.014	
53	NOGARA	1.116	596	1.216	1.251	522	677	338	4.260	1.456	
54	NOGAROLE ROCCA	354	186	459	308	155	226	115	1.347	456	
55	OPPFANO	923	517	1.063	647	356	650	321	3.283	1.194	
56	PALU'	185	110	184	147	60	125	57	641	227	
57	PASTRENGO	322	175	473	159	129	236	130	1.190	434	
58	PESCANTINA	1.351	703	1.998	721	489	879	456	4.949	1.648	
59	PESCHIERA DEL GARDA	1.233	648	2.023	676	519	871	436	4.803	1.603	
60	POVEGLIANO VERONESE	711	387	976	523	256	524	268	2.734	911	
61	PRESSANA	463	239	534	302	157	256	148	1.555	544	
62	RIVOLI VERONESE	276	167	404	111	106	156	71	947	344	
63	RONCA'	562	309	628	443	200	341	169	1.974	678	
64	RONCO ALL'ADIGE	1.175	638	1.290	815	429	695	336	3.975	1.403	
65	ROVERCHIARA	433	259	549	503	252	327	157	1.812	668	
66	ROVEREDO DI GUA'	268	162	246	216	98	115	49	845	309	
67	ROVERE' VERONESE	382	217	600	119	94	189	107	1.290	418	
68	SALIZOLE	630	339	637	447	209	436	238	2.150	786	
69	SAN BERNARDINO	2.599	1.423	3.059	1.252	748	1.841	966	8.751	3.137	
70	SAN GIOVANNI ILARIONE	714	405	974	364	265	510	276	2.562	946	
71	SAN GIOVANNI LUPOLETO	2.826	1.469	3.827	2.091	1.157	2.155	1.034	10.899	3.660	
72	SANGUINETTO	671	343	822	538	265	510	247	2.541	855	
73	SAN MARTINO EDON ALBERGO	1.748	942	2.351	992	658	1.265	666	6.356	2.266	
74	SAN MAURIZIO DI SALINE	100	59	177	38	33	48	26	363	118	
75	SAN PIETRO DI MORUBIO	428	229	460	472	192	344	195	1.704	616	
76	SAN PIETRO IN CARIANO	1.301	693	1.753	833	453	864	458	4.751	1.604	
77	SANT'AMBROGIO DI VALPOLICELLA	1.468	765	2.114	904	629	1.010	470	5.496	1.868	
78	SANT'ANNA D'ALFAEDO	430	214	555	302	153	276	148	1.563	515	
79	SAN ZENO DI MONTAGNA	180	90	255	82	53	143	78	660	221	
80	SELVA DI PROGNO	261	148	385	204	141	151	69	1.001	358	
81	SOAVE	1.040	525	1.196	601	330	575	312	3.412	1.167	
82	SCAMPACAMPAGNA	1.677	909	2.343	744	515	1.122	557	5.886	1.981	
83	SONA	1.401	805	1.961	624	457	967	509	4.953	1.771	
84	SORGA'	432	216	524	512	226	259	126	1.727	568	
85	TERRAZZO	476	250	531	415	203	260	123	1.682	576	
86	TORRE DEL BENACO	364	192	610	227	182	221	102	1.422	476	
87	TREGNAGO	709	383	891	520	317	414	216	2.534	916	
88	TREVENZUOLO	432	232	471	296	160	265	137	1.464	529	
89	VALEGGIO SUL MINCIO	1.361	736	2.143	916	522	874	422	5.294	1.680	
90	VELC VERONESE	194	106	243	127	60	116	50	680	216	
91	VERONA	48.603	26.017	68.123	25.673	17.233	28.196	14.357	170.595	57.607	
92	VERONELLA	703	370	842	421	229	428	229	2.394	828	
93	VESTENANOVA	485	253	606	320	168	274	140	1.685	561	
94	VIGASIO	864	483	906	614	317	525	270	2.909	1.070	
95	VILLA BARTOLICMEA	867	474	1.349	781	412	540	280	3.537	1.166	
96	VILLAFRANCA DI VERONA	3.932	2.118	5.387	2.151	1.288	2.523	1.321	13.993	4.727	
97	ZEVIC	1.561	857	1.841	1.197	646	959	505	5.558	2.008	
98	ZIMELLA	540	285	688	298	184	311	144	1.837	613	
	TOTALE PROVINCIA	128.797	69.051	172.982	79.502	47.829	81.457	41.327	462.738	158.207	
	VICENZA										
1	AGUGLIARO	185	103	249	140	79	106	50	680	232	

## Segue Tav. 3 — Popolazione residente non attiva per condizione non professionale, sesso e comune

Codice del Comune	C O M U N I	SCOLARI E STUDENTI		CASALINGHE	PERSONE RITIRATE DAL LAVORO		ALTRA CONDIZIONE		T O T A L E	
		MF	M		F	MF	M	MF	M	MF
		SEGUE VICENZA								
2	ALBETTONO	403	210	440	164	99	215	119	1.222	428
3	ALONTE	131	73	145	76	44	75	40	427	157
4	ALTAVILLA VICENTINA	722	391	821	594	288	449	243	2.586	922
5	ALTISSIMO	245	137	369	124	94	241	128	979	359
6	ARCUGNANO	773	395	799	582	315	551	257	2.705	967
7	ARSIERO	562	307	673	575	293	372	195	2.182	795
8	ARZIGNANO	3.761	1.974	4.295	2.294	1.227	2.312	1.174	12.662	4.375
9	ASIAGO	1.382	742	1.548	691	442	663	331	4.284	1.515
10	ASIGLIANCO VENETICO	170	93	203	94	39	96	45	563	177
11	BARBARANO VICENTINO	635	345	727	187	150	432	214	1.981	709
12	BASSANO DEL GRAPPA	6.735	3.506	7.839	3.305	2.065	4.458	2.146	22.337	7.717
13	BOLZANO VICENTINO	722	389	763	405	222	480	246	2.370	857
14	BREGANZE	1.244	681	1.369	767	341	827	409	4.207	1.431
15	BRENDA	674	344	932	422	249	486	253	2.514	846
16	BRESSANVIDO	388	196	452	203	114	286	142	1.329	452
17	BROGLIANCO	379	195	433	226	137	222	103	1.260	435
18	CALDCANO	1.044	537	1.302	481	324	841	428	3.668	1.289
19	CALTRANO	323	161	371	318	175	213	117	1.225	453
20	CALVENE	229	115	296	232	116	148	74	905	305
21	CAMISANO VICENTINO	1.215	681	1.324	513	318	847	391	3.899	1.390
22	CAMPIGLIA DEI BERICI	306	163	366	133	82	152	74	957	319
23	CAMPOIONGO SUL BRENTA	133	68	156	118	70	81	31	488	169
24	CARRE'	407	229	436	296	148	237	131	1.376	508
25	CARTIGLIANO	541	288	605	320	166	357	181	1.823	635
26	CASSOLA	1.649	872	1.815	678	394	1.245	641	5.387	1.907
27	CASTEGNERO	308	162	460	154	91	225	112	1.147	365
28	CASTELGOMBERIC	767	406	798	402	227	477	250	2.444	883
29	CHIAMPO	1.884	1.060	2.168	767	528	1.209	650	6.028	2.238
30	CHIUPPANO	426	218	331	394	166	247	131	1.398	515
31	CISON DEL GRAPPA	211	113	376	194	143	137	76	918	332
32	CCGOLLO DEL CENGIO	485	253	360	610	248	295	170	1.750	671
33	CONCO	432	243	560	416	264	299	146	1.707	653
34	CORNEDO VICENTINO	1.481	791	1.014	1.399	591	921	454	4.815	1.836
35	COSTABISSARA	512	285	685	256	160	367	180	1.820	625
36	CREAZZO	1.264	677	1.512	562	366	1.027	521	4.365	1.564
37	CRESPADORO	299	164	411	115	86	209	118	1.034	368
38	DUEVILLE	1.970	1.007	1.936	1.064	580	1.251	614	6.221	2.201
39	ENEGO	516	301	848	401	311	324	162	2.089	774
40	FARA VICENTINO	574	320	677	335	148	392	185	1.978	653
41	FOZA	145	85	208	120	80	117	64	590	229
42	GALLIO	411	215	598	219	174	249	121	1.477	510
43	GAMBELLARA	556	289	735	262	179	281	136	1.834	604
44	GAMBUGLIANO	87	50	109	110	59	83	32	389	141
45	GRANCCONA	232	133	258	270	134	145	63	905	330
46	GRISIGNANO DI ZOCCO	574	289	706	233	167	402	197	1.915	653
47	GRUMOLO DELLE ABBADESSE	447	241	584	166	116	246	122	1.443	479
48	ISOLA VICENTINA	1.179	618	1.360	537	310	783	411	3.859	1.339
49	LAGHI	41	20	37	70	29	30	17	178	66
50	LASTE BASSE	81	36	91	77	25	31	21	280	82
51	LCNGARE	887	481	1.052	471	275	625	328	3.035	1.084
52	LONIGO	1.976	1.066	2.486	1.286	714	1.571	992	7.319	2.772
53	LUGO DI VICENZA	653	343	804	383	228	385	224	2.225	795
54	LUSIANA	542	280	733	441	316	373	194	2.089	790
55	MALO	1.563	842	1.564	1.096	474	1.221	631	5.444	1.947
56	MARANO VICENTINO	1.288	710	1.109	951	386	826	427	4.174	1.523
57	MAROSTICA	2.045	1.061	2.339	1.199	630	1.830	766	7.413	2.457
58	MASCO VICENTINO	542	269	496	309	147	320	181	1.667	597
59	MOLVENA	335	176	357	354	152	246	119	1.292	447
60	MONTIBELLIC VICENTINO	851	452	1.120	480	301	652	315	3.103	1.068
61	MONTICCHIO MAGGIORE	3.286	1.784	3.580	1.625	852	2.742	1.548	11.233	4.184
62	MONTICCHIO PRECALCINO	734	377	698	427	207	1.073	636	2.932	1.220
63	MONTI DI MALC	547	304	570	342	186	283	156	1.742	646
64	MONTI GALDA	512	287	473	408	159	304	160	1.697	606
65	MONTI GALDELLA	221	115	286	95	56	145	74	747	245
66	MONTI VIALE	309	153	377	115	74	188	102	989	329
67	MONTICELLO CONTE OTTO	830	474	794	623	294	549	287	2.796	1.055
68	MONTICORSO VICENTINO	436	224	516	312	184	307	175	1.571	583
69	MOSSANO	253	138	340	160	89	148	78	901	305
70	MUSSOLENTE	920	489	987	324	192	731	366	2.962	1.047
71	NANTO	321	177	389	168	99	183	100	1.061	376
72	NOGAROLE VICENTINO	126	68	189	69	35	67	31	451	134
73	NOVE	797	430	846	373	233	582	309	2.598	972
74	NOVENTA VICENTINA	1.274	679	1.492	707	442	1.256	463	4.729	1.584
75	ORGIANO	373	193	514	262	151	324	184	1.473	528
76	PEDEMONTE	92	54	117	116	47	48	32	373	133
77	PIANENZE	255	141	259	140	66	199	94	853	301
78	PIOVENE ROCCHEFFE	1.190	610	902	1.195	478	770	398	4.057	1.486
79	PICIANA MAGGIORE	704	389	896	286	206	366	196	2.252	791
80	POSINA	111	57	227	219	118	81	43	638	218
81	POVE DEL GRAPPA	292	145	383	270	154	195	103	1.140	402
82	POZZOLEONE	367	202	345	290	135	257	126	1.259	463
83	QUINTO VICENTINO	585	307	607	299	173	376	203	1.867	683
84	RECCARO TERME	1.640	923	1.594	1.055	574	951	511	5.240	2.008

## Segue TAV. 3 — Popolazione residente non attiva per condizione non professionale, sesso e comune

Codice dei Comuni	C O M U N I	SCOLARI E STUDENTI		CASALINGHE	PERSONE RITIRATE DAL LAVORO		ALTRA CONDIZIONE		T O T A L E		
		MF	M		F	MF	M	MF	M	MF	M
		SEGUE VICENZA									
85	ROANA	701	383	857	576	353	309	167	2.443	903	
86	RCMANO D'EZZELINGO	1.349	738	1.437	707	372	1.038	513	4.531	1.623	
87	ROSA*	2.002	1.053	1.984	1.062	554	1.489	674	6.537	2.281	
88	ROSSANO VENETICO	1.169	633	1.283	588	290	866	418	3.906	1.341	
89	ROTZO	103	50	120	128	60	46	25	397	135	
90	SALCEDO	167	93	244	127	73	116	63	654	229	
91	SANDRIGO	1.364	703	1.446	604	336	809	432	4.223	1.471	
92	SAN GERMANO DEI BERICI	176	99	221	163	80	104	57	664	236	
93	SAN NAZARIO	316	180	355	194	140	198	88	1.063	408	
94	SAN PIETRO NUSSCILINGO	179	95	124	108	55	150	67	561	217	
95	SANTORSO	806	390	732	861	417	556	282	2.955	1.089	
96	SAN VITO DI LEGUZZANO	437	228	370	439	192	305	148	1.551	568	
97	SARCEDO	808	429	787	421	205	551	300	2.567	934	
98	SAREGO	553	319	641	334	198	450	229	1.978	746	
99	SCHIAVON	353	196	451	195	98	238	127	1.237	421	
100	SCHIO	6.064	3.199	4.828	6.759	2.631	3.705	1.840	21.356	7.670	
101	SOLAGNA	293	164	268	209	102	179	85	949	351	
102	SOSSANO	620	330	784	404	237	425	227	2.233	794	
103	SOVIZZO	545	317	633	238	166	382	190	1.798	673	
104	TEZZE SUL BRENTA	1.317	738	1.373	733	381	855	410	4.278	1.529	
105	THIENE	3.430	1.769	3.587	1.570	860	2.103	1.108	10.690	3.737	
106	TONEZZA DEL CINONE	145	87	230	180	99	65	39	620	225	
107	TORREBELVICINO	877	451	789	880	400	518	263	3.064	1.114	
108	TORRI DI QUARTESOLO	957	491	1.033	581	294	725	381	3.296	1.166	
110	TRISSINO	926	483	1.012	754	366	710	371	3.402	1.220	
111	VALDAGNO	5.097	2.678	3.869	4.807	2.217	2.880	1.476	16.653	6.371	
112	VALDASTICO	322	172	584	211	196	200	116	1.317	484	
113	VALLI DEL PASUBIO	580	324	765	774	359	413	222	2.532	905	
114	VALSTAGNA	358	205	399	304	168	219	97	1.280	470	
115	VELO D'ASTICO	376	185	379	395	183	256	124	1.406	492	
116	VICENZA	21.982	11.648	23.098	15.513	7.232	13.204	6.938	73.797	25.818	
117	VILLAGA	322	174	355	310	132	225	109	1.212	415	
118	VILLAVERLA	788	424	809	430	215	509	272	2.536	911	
119	ZANE'	663	338	704	398	176	568	292	2.333	806	
120	ZERMEGHEDO	169	86	165	46	32	93	41	473	159	
121	ZOVENEGHEDO	132	79	101	134	57	69	34	436	170	
122	ZUGLIANO	905	493	1.078	537	310	663	347	3.183	1.150	
TOTALE PROVINCIA		124.048	65.995	132.886	82.595	42.236	82.504	42.240	422.033	150.471	
BELLUNO											
1	AGOREO	754	417	871	398	237	341	172	2.364	826	
2	ALANO DI PIAVE	377	205	615	400	241	221	124	1.613	570	
3	ALLEGHE	284	167	402	213	132	146	76	1.045	375	
4	ARSIE'	507	272	664	969	452	270	140	2.410	864	
5	AURONZO DI CADORE	597	314	949	436	282	379	200	2.361	796	
6	BELLUNO	6.224	3.282	7.755	3.654	2.191	3.610	1.858	21.243	7.331	
7	BORCA DI CADORE	112	61	125	67	29	82	35	386	125	
8	CALALZO DI CADORE	429	220	502	259	163	253	135	1.443	518	
23	CANALE D'AGORDO	303	160	435	259	158	169	93	1.166	411	
9	CASTELLO LAVAZZO	302	159	524	239	203	199	93	1.264	455	
10	CENCENIGHE AGORDINO	244	132	410	269	164	152	80	1.075	376	
11	CESIOMAGGIORE	663	355	847	740	354	409	203	2.659	912	
12	CHIES D'ALFAGO	281	152	454	353	214	156	77	1.244	443	
13	CIBIANA DI CADORE	122	75	206	170	99	68	37	566	211	
14	COLLE SANTA LUCIA	144	85	91	92	41	62	30	389	156	
15	COMELICO SUPERIORE	481	247	736	457	264	395	194	2.069	705	
16	CORTINA D'AMPEZZO	1.574	829	2.005	579	394	997	509	5.155	1.732	
17	DANTA	85	48	187	67	63	55	29	394	140	
18	DOMEGGE DI CADORE	422	220	625	425	215	251	129	1.723	564	
19	FALCADE	424	235	593	331	230	260	116	1.608	581	
20	FARRA D'ALFAGO	494	273	755	359	255	257	134	1.865	662	
21	FELTRE	3.774	1.994	4.790	2.427	1.519	3.230	1.677	14.221	5.190	
22	FCNZASO	519	271	750	605	291	331	176	2.205	738	
24	FORNO DI ZOLDO	570	308	1.073	501	283	407	215	2.551	806	
25	GCSALDO	256	145	350	383	177	127	58	1.116	380	
26	LAMON	732	399	933	773	446	410	208	2.848	1.053	
27	LA VALLE AGORDINA	190	112	272	227	112	98	56	787	280	
28	LENTIAI	363	198	436	464	249	261	125	1.524	572	
29	LIMANA	586	296	838	538	307	314	198	2.276	801	
30	LIVINALONGO DEL COL DI LANA	277	158	387	179	82	165	79	1.008	319	
31	LCNGARONE	659	348	943	380	263	543	265	2.525	876	
32	LORENZAGO DI CADORE	100	48	134	128	64	55	29	417	141	
33	LCZZO DI CADORE	285	130	298	306	130	153	81	1.042	341	
34	MEL	997	530	1.166	1.297	618	597	314	4.057	1.462	
35	OSPITALE DI CADORE	78	41	160	66	56	52	20	356	117	
36	PEDAVENA	683	348	961	542	326	417	227	2.603	901	
37	PERAROLO DI CADORE	53	35	123	83	54	34	19	293	108	
38	PIEVE D'ALFAGO	295	168	436	445	219	212	113	1.388	500	
39	PIEVE DI CADORE	697	378	960	439	263	396	201	2.492	842	
40	PONTE NELLE ALPI	1.241	647	1.750	819	534	701	343	4.511	1.524	



## Segue Tav. 3 — Popolazione residente non attiva per condizione non professionale, sesso e comune

Codice dei Comuni	C O M M U N I	SCOLARI E STUDENTI		CASALINGHE	PERSONE RITIRATE DAL LAVORO		ALTRA CONDIZIONE		T O T A L E		
		MF	M		F	MF	M	MF	M	MF	M
	SEGUE BELLUNO										
41	PUOS D'ALPAGO	404	215	540	336	203	237	118	1.517	536	
42	QUERO	319	154	443	342	224	204	109	1.308	487	
43	RIVAMONTE AGGEDIANO	149	77	233	261	133	73	39	716	249	
44	ROCCA PIETRE	271	157	520	333	202	150	75	1.274	434	
45	SAN GREGORIO NELLE ALPI	222	120	305	188	97	95	50	810	267	
46	SAN NICCOLÒ DI CAPPOLIC	93	49	114	54	43	49	27	310	119	
47	SAN PIETRO DI CADORE	334	169	554	345	240	243	126	1.476	535	
48	SANTA GIUSTINA	951	510	1.181	715	385	571	279	3.418	1.174	
49	SAN TOMASO AGORDINO	163	75	354	161	142	103	61	781	278	
50	SANTO STEFANO DI CADORE	517	274	771	347	253	246	124	1.881	651	
51	SAN VITO DI CADORE	315	150	285	121	66	137	80	858	296	
52	SAPPADA	220	126	322	159	101	158	78	859	305	
53	SEDICO	1.175	629	1.799	743	473	710	365	4.427	1.467	
54	SELVA DI CADORE	86	58	111	74	44	51	32	322	134	
55	SEREN DEL GRAPPA	444	234	607	488	258	225	115	1.764	607	
56	SCSPIROLO	523	283	925	411	305	334	192	2.193	780	
57	SOVERZENE	72	39	69	42	24	52	29	235	92	
58	SCVRAMONTE	347	189	442	432	208	180	99	1.401	496	
59	TAIBON AGGEDIANO	292	163	433	222	170	185	86	1.132	419	
60	TAMBRE	291	160	456	284	180	164	94	1.195	434	
61	TRICHIANA	653	332	868	519	300	363	187	2.403	819	
62	VALLATA AGORDINA	95	52	245	110	92	50	24	500	168	
63	VALLE DI CADORE	299	139	532	274	173	194	86	1.299	398	
64	VAS	137	70	120	251	107	74	34	582	211	
65	VIGO DI CADORE	275	152	323	239	120	156	79	993	351	
66	VODO CADORE	139	69	158	197	77	89	46	583	192	
67	VOLTAGO AGORDINO	185	105	244	256	128	95	42	780	275	
68	ZCLDO ALTO	230	120	304	179	116	121	57	834	293	
69	ZCFFE' DI CADORE	69	36	85	43	18	41	23	238	77	
	TOTALE PROVINCIA	36.448	19.368	49.854	29.464	17.256	22.585	11.624	138.351	48.248	
	TREVISIO										
1	ALTIVOLE	822	434	896	453	232	468	246	2.639	912	
2	ARCALE	412	219	307	264	98	302	144	1.285	460	
3	ASOLO	1.081	618	1.345	669	364	703	359	3.798	1.341	
4	BORSO DEL GRAFFA	567	310	824	464	264	352	195	2.207	769	
5	BREDA DI PIAVE	942	517	1.117	434	215	670	338	3.163	1.070	
6	CAERANO DI SAN MARCO	861	455	809	293	155	814	392	2.777	1.002	
7	CAPPILLA MAGGIORE	680	368	798	327	188	429	204	2.234	760	
8	CARBONERA	1.162	626	1.531	470	343	800	391	3.963	1.360	
9	CASALE SUL SILE	978	530	1.356	578	316	790	405	3.702	1.251	
10	CASIER	783	448	1.125	337	239	603	313	2.848	1.000	
11	CASTELDUCCO	201	109	304	108	70	145	78	758	257	
12	CASTELFRANCO VENETO	5.073	2.727	5.409	2.135	1.309	3.558	1.725	16.175	5.761	
13	CASTELLO DI GODEGO	849	438	959	414	205	606	308	2.828	951	
14	CAVASC DEL TCMBA	397	216	682	171	120	313	142	1.563	478	
15	CESSALTO	597	309	719	318	175	384	200	2.017	684	
16	CHIARANO	550	312	657	246	129	319	176	1.772	617	
17	CIMADOLMO	493	282	775	233	137	315	167	1.816	586	
18	CISON DI VALMARINO	330	170	271	491	191	253	129	1.345	490	
19	CODCONE	732	387	1.099	410	207	495	249	2.736	843	
20	COLLE UMBERTO	687	379	738	373	204	424	222	2.222	805	
21	CONGLIANO	5.916	3.065	7.226	2.823	1.724	3.811	1.933	19.776	6.722	
22	CORDIGNANO	908	505	1.272	764	376	574	285	3.518	1.166	
23	CCRNUDA	999	523	1.120	506	322	513	267	3.138	1.112	
24	CRESPANO DEL GRAFFA	569	295	682	624	285	423	195	2.298	775	
25	CROCETTA DEL MONTELLA	924	502	1.206	746	394	605	297	3.481	1.193	
26	FARRA DI SOLIGO	985	512	1.315	754	353	737	372	3.791	1.237	
27	FOLLINA	501	237	486	621	229	321	168	1.929	634	
28	FONTELE	799	433	1.006	278	179	500	250	2.583	862	
29	FONTE	634	346	832	359	193	550	263	2.375	802	
30	FREGONA	538	293	603	527	276	308	158	1.976	727	
31	GALARINE	1.037	560	1.170	523	270	683	360	3.413	1.190	
32	GIAVERA DEL MONTELLA	564	312	564	475	181	341	166	1.944	659	
33	GODEGA DI SAN'URBANO	1.001	529	1.209	697	361	630	336	3.537	1.226	
34	GERGO AL MONTELLA	555	312	737	312	160	343	161	1.947	633	
35	ISTRANA	1.064	594	1.127	543	244	688	339	3.422	1.177	
36	LORIA	1.170	655	1.247	607	327	771	389	3.795	1.371	
37	MANSUE'	590	303	678	318	159	390	207	1.976	669	
38	MARENO DI PIAVE	1.070	560	1.448	664	339	768	387	3.950	1.286	
39	MASER	739	397	886	422	209	489	238	2.536	844	
40	MASERADA SUL PIAVE	991	540	1.140	539	292	729	384	3.399	1.216	
41	MEDUNA DI LIVENZA	443	243	528	284	127	285	153	1.540	523	
42	MIANE	477	241	745	418	234	306	169	1.946	644	
43	MOGLIANO VENETO	3.679	2.001	5.156	1.408	1.053	3.300	1.936	13.543	4.990	
44	MONASTIER DI TREVISO	515	284	708	303	158	315	156	1.841	598	
45	MONFUMO	205	103	241	94	57	147	67	687	227	
46	MONTEPELLUNA	4.317	2.312	4.569	1.989	1.161	2.755	1.422	13.630	4.895	
47	MORGANO	481	242	552	382	164	364	211	1.779	617	
48	MURIAGO DELLA BATTAGLIA	284	133	397	257	137	244	120	1.182	390	

Segue Tav. 3 — Popolazione residente non attiva per condizione non professionale, sesso e comune

Codice del Comune	C O M U N I	SCOLARI E STUDENTI		CASALINGHE	PERSONE RITIRATE DAL LAVORO		ALTRA CONDIZIONE		T O T A L E	
		MF	M		F	MF	M	MF	M	MF
	SEGUE TREVISO									
49	MOTTA DI LIVENZA	1.256	688	1.601	782	436	847	475	4.486	1.599
50	NERVEVA DELLA BATTAGLIA	1.126	599	1.423	681	442	777	407	4.007	1.448
51	ODERZO	2.594	1.367	3.161	1.148	700	2.085	1.226	8.988	3.293
52	ORMELIF	601	314	732	324	176	362	197	2.019	687
53	ORSAGO	604	328	719	453	234	372	185	2.148	747
54	PADRANO DEL GRAPPA	248	125	341	225	114	132	68	946	307
55	PAESE	2.174	1.175	2.483	814	493	1.432	752	6.903	2.420
56	PEDEROBBA	896	501	1.239	723	450	579	300	3.437	1.251
57	PIEVE DI SCIUGC	1.544	848	1.793	773	452	1.022	507	5.132	1.807
58	PONTE DI PIAVE	970	517	1.179	557	291	660	334	3.366	1.142
59	PONZANO VENETO	1.020	554	1.109	446	260	670	350	3.245	1.164
60	PORTOBUFFLE*	104	61	145	100	41	86	41	435	143
61	PCSSAGNO	363	195	500	184	127	161	75	1.208	397
62	PCVGLIANG	544	301	535	352	159	357	213	1.828	673
63	PREGANZIOL	1.607	868	2.292	615	460	1.044	564	5.558	1.892
64	QUINTO DI TREVISO	982	566	1.402	543	315	809	433	3.736	1.314
65	REFRONTOLE	294	155	322	171	87	184	96	971	338
66	RESANA	997	522	1.066	539	223	633	327	3.235	1.072
67	REVINE LAGO	304	183	436	358	197	252	141	1.350	521
68	RIESE PIO X	1.381	747	1.288	740	339	682	342	4.091	1.428
69	RONCADE	1.707	931	2.448	952	524	1.432	718	6.539	2.173
70	SALGAREDA	785	425	1.014	379	213	468	262	2.646	900
71	SAN EIAGIO DI CALLALTA	1.669	917	1.952	1.104	534	1.085	545	5.810	1.996
72	SAN PIOR	932	505	1.060	572	272	600	318	3.164	1.095
73	SAN PIETRO DI FELETTO	735	428	967	463	246	458	223	2.623	897
74	SAN POLO DI PIAVE	713	379	935	280	164	461	252	2.389	795
75	SANTA LUCIA DI PIAVE	1.045	535	1.193	506	285	704	388	3.448	1.208
76	SAN VENDEMIANO	1.376	714	1.575	641	363	869	449	4.461	1.526
77	SAN ZENONE DEGLI EZZELINI	774	409	823	404	213	538	292	2.539	914
78	SARMEDE	508	280	493	539	239	328	170	1.868	689
79	SEGUSINO	289	153	354	247	133	211	112	1.101	398
80	SERNAGLIA DELLA BATTAGLIA	889	474	1.024	766	338	554	291	3.233	1.103
81	SILEA	1.205	651	1.629	476	328	789	410	4.099	1.389
82	SPRESIANO	1.450	780	1.778	745	458	960	510	4.933	1.748
83	SUSEGANA	1.429	810	1.821	694	436	887	436	4.831	1.682
84	TARZO	647	338	884	552	271	517	257	2.600	866
85	TREVIGNANO	1.088	630	1.176	420	241	766	369	3.450	1.240
86	TREVISO	17.785	9.591	21.694	7.818	5.187	10.433	5.177	57.730	19.955
87	VALDOBBIACENE	1.692	879	1.827	1.636	673	1.495	570	6.650	2.122
88	VAZZOLA	924	512	1.388	497	311	691	344	3.500	1.167
89	VEDELAGO	1.949	1.034	2.306	889	464	1.283	645	6.427	2.143
90	VIDOR	458	229	541	376	170	286	151	1.661	550
91	VILLCERBA	2.358	1.265	2.870	991	637	1.613	814	7.832	2.716
92	VITTORIO VENETO	5.424	2.876	4.478	5.832	2.166	3.177	1.581	18.911	6.623
93	VOIPAGO DEL MONTELO	1.328	740	1.612	944	461	914	492	4.798	1.693
94	ZENSON DI PIAVE	275	136	368	176	97	191	97	1.010	330
95	ZERO ERANCO	1.158	613	1.535	695	331	785	428	4.173	1.372
	TOTALE PROVINCIA	120.353	64.733	144.081	67.547	36.876	80.314	41.106	412.295	142.715
	VENEZIA									
1	ANNONE VENETO	581	291	693	390	195	410	197	2.074	683
2	CAMPAGNA LUIA	865	473	1.089	391	219	670	342	3.015	1.034
3	CAMPOLONGO MAGGIORE	1.536	836	1.662	970	504	1.040	510	5.208	1.850
4	CAMPONOGARA	1.488	784	2.045	520	352	1.042	522	5.095	1.658
5	CAORLE	2.059	1.079	2.246	1.015	561	1.472	715	6.792	2.355
6	CAVAREZERE	3.044	1.643	4.200	2.425	1.379	1.898	916	11.567	3.938
7	CEGGIA	1.037	558	1.209	438	312	550	306	3.234	1.176
8	CHIOGGIA	8.735	4.750	12.302	4.578	2.951	7.028	3.383	32.643	11.084
9	CINTO CAOMAGGIORE	528	305	670	197	126	418	226	1.813	657
10	CCONA	636	353	777	309	199	352	187	2.074	739
11	CONCORDIA SAGITTARIA	1.509	772	1.950	967	587	1.158	521	5.584	1.880
12	DCLO	2.051	1.117	3.036	1.093	725	1.666	820	7.846	2.662
13	ERACLEA	2.029	1.125	2.368	963	498	1.463	678	6.823	2.301
14	FIESSO D'ARTICO	880	465	1.294	483	298	682	339	3.339	1.102
15	FOSSALTA DI PIAVE	649	343	1.012	273	227	384	202	2.318	772
16	FOSSALTA DI PORTOGRUARO	931	479	1.186	414	283	547	278	3.078	1.040
17	FCSSO	882	455	1.239	350	242	578	276	3.049	973
18	GRUARO	467	275	577	333	174	264	130	1.641	579
19	IESOLO	4.130	2.208	4.698	1.668	851	2.777	1.288	13.273	4.347
20	MARCON	841	476	1.164	385	241	592	287	2.982	1.004
21	MARTELLAGO	2.177	1.178	3.156	746	569	1.676	822	7.755	2.569
22	MEOLO	794	435	1.128	330	249	614	317	2.866	1.001
23	MIRA	5.771	3.130	8.561	2.431	1.743	3.851	2.040	20.614	6.913
24	MIRANO	4.266	2.259	5.647	1.680	1.155	2.992	1.526	14.585	4.940
25	MUSILE DI PIAVE	1.726	939	2.089	618	397	1.067	552	5.500	1.888
26	NOALE	2.000	1.062	2.515	800	451	1.392	708	6.707	2.221
27	NOVENTA DI PIAVE	860	461	1.248	516	330	519	268	3.143	1.059
28	PIANIGA	1.456	778	2.010	643	438	998	494	5.107	1.710
29	PORTOGRUARO	4.479	2.398	5.457	1.646	1.178	2.740	1.429	14.322	5.005
30	PRAMAGGIORE	498	265	637	275	145	296	147	1.706	557

## Segue TAV. 3 — Popolazione residente non attiva per condizione non professionale, sesso e comune

Codice dei Comuni	C O M U N I	SCOLARI E STUDENTI		CASALINGHE	PERSONE RITIRATE DAL LAVORO		ALTRA CONDIZIONE		T O T A L E	
		MF	M		MF	M	MF	M	MF	M
				F						
	SEGUE VENEZIA									
31	QUARTO D'ALTINO	796	420	1.126	236	196	533	263	2.691	879
32	SALZANO	1.417	818	1.960	493	382	985	518	4.855	1.718
33	SAN DONA' DI PIAVE	5.687	3.009	6.821	2.323	1.501	3.420	1.779	18.251	6.289
34	SAN MICHELE AL TAGLIAMENTO	1.967	1.049	2.445	1.411	758	1.274	579	7.097	2.386
35	SANTA MARIA DI SALA	1.597	889	2.114	632	419	1.102	554	5.445	1.862
36	SANTO STINO DI LIVENZA	2.007	1.079	2.543	942	609	1.207	621	6.699	2.309
37	SCORZE'	2.189	1.205	2.761	853	477	1.531	830	7.334	2.512
38	SPINEA'	4.029	2.121	5.334	1.159	863	3.102	1.544	13.624	4.528
39	STRA	966	510	1.423	396	269	674	346	3.459	1.125
40	TEGLIC VENETO	297	181	480	241	157	197	98	1.215	436
41	TORRE DI MOSTO	733	401	898	365	233	412	215	2.408	849
42	VENEZIA	64.651	34.850	96.002	32.965	22.224	40.958	20.531	234.576	77.605
43	VIGONCVO	1.237	676	1.705	576	367	948	464	4.466	1.507
	TOTALE PROVINCIA	146.478	78.900	203.477	70.439	46.034	97.479	48.768	517.873	173.702
	PADOVA									
1	ABANC TERME	2.638	1.439	3.017	968	612	1.576	815	8.199	2.866
2	AGNA	494	256	676	419	226	285	146	1.874	628
3	AIBIGNASEGO	2.658	1.388	3.245	845	621	1.847	965	8.595	2.974
4	ANGUILLARA VENETA	1.047	554	1.230	676	363	609	319	3.562	1.236
5	AFQUA' PETRARCA	345	175	496	147	128	243	130	1.231	433
6	ARRE	352	182	481	238	127	218	112	1.289	421
7	ARZERGRANDE	787	400	894	419	221	470	243	2.575	864
8	BAGNOLI DI SOPRA	711	371	871	454	232	500	280	2.536	883
9	BACNE	542	315	589	385	207	271	145	1.787	667
10	BARBONA	187	94	283	115	81	122	78	707	253
11	BATTAGLIA TERME	799	407	1.020	361	274	392	200	2.572	881
12	BCARA PISANI	497	268	600	341	184	302	160	1.740	612
13	BCRGOBICCO	1.037	548	1.282	499	261	630	322	3.446	1.131
14	BCVOLENTA	465	250	688	256	157	305	155	1.714	562
15	BRUGINE	757	414	963	355	209	518	257	2.593	880
16	CADONEGHE	1.814	995	2.456	649	499	1.123	586	6.042	2.080
17	CANFCDARSEGC	1.817	1.003	2.216	809	466	1.259	673	6.101	2.142
18	CAMPOLORO	353	204	389	120	78	176	88	1.038	370
19	CAMPESAMPIERO	1.453	759	1.664	663	334	1.011	516	4.791	1.609
20	CAMP SAN MARINO	838	449	972	376	227	538	285	2.724	961
21	CANDIANA	565	319	695	188	160	277	143	1.725	622
22	CARCERI	330	180	319	262	113	180	107	1.091	400
23	CARNIGNANO DI BRENTA	1.209	647	1.566	404	310	748	359	3.927	1.316
24	CARRARA SAN GIORGIO	631	342	807	303	201	389	202	2.130	745
25	CARRARA SANIC STEFANO	320	191	344	174	75	190	83	1.028	349
26	CARTURA	714	381	948	437	258	492	262	2.591	901
27	CASALE DI SCODOSIA	763	403	1.037	364	252	467	239	2.631	894
28	CASALSERUGO	727	354	922	301	180	525	271	2.475	805
29	CASTELBALDO	332	195	362	281	149	204	105	1.179	449
30	CERVARESE SANTA CROCE	722	374	993	277	214	523	258	2.515	846
31	CINTO EUGANEO	368	205	547	215	144	248	129	1.378	478
32	CITTADELLA	3.278	1.716	3.538	1.372	785	1.971	1.019	10.159	3.520
33	CODEVICO	940	511	1.144	487	246	654	328	3.225	1.085
34	CONSELVE	1.411	724	1.760	721	423	930	478	4.822	1.625
35	CCRREZZOLA	968	545	1.066	546	273	612	342	3.192	1.160
36	CURTAROLO	1.005	543	1.143	562	310	666	358	3.376	1.211
37	ESTE	3.290	1.819	3.945	1.612	1.008	2.132	1.133	10.979	3.960
38	FONZANIVA	1.333	716	1.668	512	334	839	426	4.352	1.476
39	GALLIERA VENETA	1.105	583	987	813	368	747	343	3.652	1.294
40	GALZIGNANO	776	415	745	633	300	567	259	2.721	974
41	GAZZO	541	307	654	261	155	360	197	1.816	659
42	GRANTICRTO	550	295	783	258	158	386	204	1.977	657
43	GRANZE	282	171	331	245	133	143	65	1.001	369
44	LEGNARO	965	531	1.303	449	265	799	413	3.516	1.209
45	LIMENA	1.054	561	1.076	315	207	652	336	3.097	1.104
46	LCRFGGIA	766	431	750	365	173	496	243	2.377	847
47	ICZZO ATESTINO	567	297	603	420	187	338	173	1.928	657
48	MASERA' DI PADOVA	947	497	1.191	367	241	576	289	3.081	1.027
49	MASI	291	144	403	295	142	156	90	1.145	376
50	MASSANZAGO	476	261	593	251	126	294	151	1.614	538
51	MEGLIADINO SAN FIDENZIO	323	177	441	282	159	213	112	1.259	446
52	MEGLIADINO SAN VITALE	390	203	347	419	183	202	115	1.358	501
53	MERLARA	485	270	605	465	229	304	135	1.859	634
54	MESTRINO	949	502	1.096	424	264	679	313	3.148	1.079
55	MONSELICE	3.231	1.765	3.913	1.826	1.111	2.368	1.185	11.338	4.061
56	MONTAGNANA	1.747	950	2.262	1.244	699	1.043	546	6.296	2.195
57	MONTEGROTTO TERME	1.441	787	1.638	663	415	928	464	4.670	1.666
58	NOVENA PADOVANA	1.227	639	1.660	468	326	876	433	4.231	1.398
59	OSPDALETTO EUGANEO	832	457	981	659	341	505	266	2.977	1.064
60	PADOVA	45.479	24.318	57.201	19.398	12.776	26.007	13.455	148.085	50.549
61	PERNUMIA	617	321	834	310	213	344	171	2.105	705
62	PIACENZA D'ADIGE	363	173	427	290	132	196	105	1.276	410
63	PIAZZOLA SUL BRENTA	1.874	993	2.214	1.152	576	1.253	648	6.493	2.217
64	PIOMBINO DESE	1.331	719	1.437	687	329	879	427	4.334	1.475

Segue Tav. 3 — Popolazione residente non attiva per condizione non professionale, sesso e comune

Codice dei Comuni	C O M U N I	SCOLARI E STUDENTI		CASALINGHE	PERSONE RITIRATE DAL LAVORO		ALTRA CONDIZIONE		T O T A L E		
		MF	M		F	MF	M	MF	M	MF	M
		SEGUE PADOVA									
65	PIOVE DI SACCO	3.006	1.612	3.831	1.184	769	1.957	998	9.978	3.379	
66	PCLVERARA	399	207	481	198	119	226	118	1.304	444	
67	PCNSC	432	222	444	276	159	227	121	1.379	502	
68	PONTELONGO	691	380	892	413	217	390	199	2.386	796	
69	PONTE SAN NICOLO'	1.345	727	1.610	443	308	889	468	4.287	1.503	
70	PCZZCNCVC	653	364	704	501	253	371	190	2.229	807	
71	RCVOLON	622	321	858	194	154	432	216	2.106	651	
72	RUBANO	1.256	642	1.503	372	259	1.679	887	4.810	1.788	
73	SACCCICNGC	578	313	820	241	166	492	285	2.131	764	
74	SALETO	407	224	578	300	163	232	122	1.517	509	
75	SAN GIORGIO DELLE PERTICHE	1.268	614	1.539	546	324	919	469	4.272	1.407	
76	SAN GIORGIO IN BOSCO	835	434	1.082	303	186	507	253	2.727	873	
77	SAN MARTINO DI LUFARI	1.824	986	2.132	802	439	1.168	643	5.926	2.068	
78	SAN PIETRO IN GU	605	328	710	347	205	465	233	2.127	766	
79	SAN PIETRO VIMINARIO	379	207	499	228	115	271	130	1.377	452	
80	SANTA GIUSTINA IN CCLLE	942	520	1.081	356	207	546	268	2.925	995	
81	SANTA MARGHERITA D'ADIGE	390	225	549	279	159	249	133	1.467	517	
82	SANT'ANGELO DI PIOVE DI SACCO	1.016	554	1.342	394	255	750	386	3.502	1.195	
83	SANT'ELENA	305	151	350	196	108	175	83	1.026	342	
84	SANT'UREANO	539	275	536	362	182	345	171	1.782	628	
85	SACONARA	1.191	624	1.546	441	264	858	436	4.036	1.324	
86	SELVAZZANO DENTRO	2.269	1.222	2.875	719	494	1.718	903	7.581	2.619	
87	SCLESINO	1.259	702	1.625	610	351	884	410	4.378	1.463	
88	SIANGHELLA	768	391	996	645	362	434	246	2.843	999	
89	TEOLO	1.244	665	1.559	506	344	851	441	4.160	1.450	
90	TERRASSA PADOVANA	372	198	421	208	102	240	144	1.241	444	
91	TOMBOLO	1.130	626	1.417	487	265	644	343	3.678	1.234	
92	TORREGLIA	806	431	1.037	404	244	534	265	2.781	940	
93	TREBASELEGHE	1.396	767	1.723	705	361	1.076	547	4.900	1.675	
94	TRIBANO	636	350	921	358	207	459	232	2.374	789	
95	URBANA	332	192	436	197	107	211	108	1.176	407	
96	VEGGIANO	378	197	377	199	90	227	122	1.181	409	
97	VESSOVANA	312	175	356	226	119	157	69	1.051	363	
98	VIGHIZZOLO D'ESTE	197	108	150	167	64	97	55	611	227	
99	VIGODARZERE	1.575	833	1.936	689	421	989	517	5.189	1.771	
100	VIGONZA	2.565	1.405	3.514	1.026	728	1.768	912	8.873	3.045	
101	VILLA DEL CONTE	762	403	743	473	189	496	258	2.474	850	
102	VILLA ESTENSE	481	249	660	303	194	264	140	1.708	583	
103	VILLAPRANCA PADOVANA	1.003	546	1.193	440	267	674	352	3.310	1.165	
104	VILLANOVA DI CAMPOSAMPIERO	735	385	972	354	204	553	289	2.614	878	
105	VO	630	350	871	319	194	477	228	2.297	772	
	TOTALE PROVINCIA	144.639	77.528	178.185	68.483	41.468	91.654	47.245	482.961	166.241	
	RCVIGC										
1	ADRIA	3.903	2.087	4.423	2.865	1.416	2.077	1.039	13.268	4.542	
2	ARIANO NEL POLESINE	1.052	580	1.633	597	437	634	345	3.916	1.362	
3	ARQUA PLESINE	589	290	450	624	280	284	133	1.947	703	
4	ADIA PLESINE	1.676	934	1.996	1.387	713	1.130	555	6.189	2.202	
5	BAGNOLO DI PO	314	158	161	316	118	148	63	939	339	
6	BERGANTINO	468	254	406	680	271	272	158	1.826	683	
7	BESARO	244	135	264	275	119	143	78	926	332	
8	CALTO	178	98	196	207	112	78	48	659	258	
9	CANARO	503	284	878	354	245	265	131	2.000	660	
10	CANDA	183	102	108	266	102	110	61	667	265	
11	CASTELGUGLIELMO	358	188	290	428	171	162	84	1.238	443	
12	CASTELMASSA	871	463	1.177	589	345	454	245	3.091	1.053	
13	CASTELNOVO BARIANO	637	372	737	706	285	360	190	2.440	847	
14	CENESELLI	391	196	501	422	229	180	103	1.494	528	
15	CERIGNANO	681	366	922	422	257	554	279	2.579	902	
16	CCNTARINA	1.347	745	1.580	1.115	577	821	418	4.863	1.740	
17	CCRECIA	462	264	585	630	300	247	132	1.924	696	
18	CCSTA DI ROVIGO	620	345	618	516	249	313	165	2.067	759	
19	CRESPINO	515	269	517	574	280	262	137	1.868	686	
20	CONADA	948	511	1.322	675	454	615	316	3.560	1.281	
21	FIGAROLO	525	295	456	567	246	313	171	1.861	712	
22	FISSO UMBERTIANO	619	315	998	582	308	369	212	2.568	835	
23	FRASSINELLE POLESINE	370	192	273	338	147	169	82	1.150	421	
24	FRATTA PLESINE	569	244	553	486	212	495	171	2.103	627	
25	GAIBA	182	100	146	247	108	109	62	684	270	
26	GAVELLO	337	187	248	406	165	159	82	1.150	434	
27	GIACCIANO CON BARUCHELLA	444	247	393	397	213	237	133	1.471	593	
28	GUARDA VENETA	241	132	348	255	121	125	67	969	320	
29	LENDINARA	2.362	1.282	2.488	2.008	974	1.325	736	8.183	2.992	
30	ICREC	643	333	764	480	236	410	240	2.297	809	
31	LUSIA	673	369	394	439	210	411	209	1.917	788	
32	MELARA	359	183	466	431	222	208	114	1.464	519	
33	OCCHIOBELLO	1.140	619	1.357	995	435	706	383	4.198	1.437	
34	PAPOZZE	410	225	559	364	202	278	153	1.611	580	
35	PETTICRAZZA	364	190	330	190	95	241	127	1.125	412	
36	PINCARA	265	135	261	325	123	156	80	1.007	338	

## Segue Tav. 3 — Popolazione residente non attiva per condizione non professionale, sesso e comune

Codice del Comune	C O M U N I	SCOLARI E STUDENTI		CASALINGHE	PERSONE RITIRATE DAL LAVORO		ALTRA CONDIZIONE		T O T A L E	
		MF	M		MF	M	MF	M	MF	M
		SEGUE ROVIGO								
37	POLESELLA	579	312	834	506	284	318	188	2.237	784
38	PONTECCHIO POLESINE	288	155	322	274	129	154	82	1.038	366
39	PCRTO TOLLE	1.874	1.032	1.919	1.212	512	1.044	549	6.049	2.093
40	ROSOLINA	813	428	1.258	592	352	548	286	3.211	1.066
41	ROVIGO	9.897	5.280	10.512	6.443	3.523	5.090	2.566	31.942	11.369
42	SALARA	226	127	153	285	106	95	44	759	277
43	SAN BELLINO	226	124	204	222	99	122	63	774	286
44	SAN MARTINO DI VENEZZE	832	418	931	553	284	475	246	2.791	948
45	STIENIA	486	273	316	655	262	237	125	1.694	660
46	TAGLIO DI PO	1.303	723	1.649	1.003	512	847	410	4.802	1.645
47	TRECENTA	604	325	537	905	312	419	198	2.465	835
48	VILLADOSE	968	515	954	691	331	537	268	3.150	1.114
49	VILLANARZANA	256	128	199	262	107	122	63	839	298
50	VILLANOVA DEL GHEBBO	371	202	295	331	136	202	106	1.199	444
51	VILLANOVA MARCHESANA	232	134	170	322	145	120	65	844	344
TOTALE PROVINCIA		44.398	23.865	49.051	36.414	18.071	25.150	12.961	155.013	54.897
PCRDENONE										
1	ANDREIS	42	20	215	74	66	32	14	363	100
2	ARBA	154	86	276	226	119	99	49	755	254
3	ARZENE	238	118	445	141	66	147	69	971	253
4	AVIANO	1.179	663	2.123	890	484	735	365	4.927	1.512
5	AZZANO DECIMO	1.566	858	2.119	1.135	606	1.052	541	5.872	2.005
6	BARCIS	52	26	132	148	70	23	9	355	105
7	BRUGNERA	1.061	598	1.463	571	345	820	407	3.915	1.350
8	BUDOIA	293	149	437	407	230	135	73	1.272	452
9	CANEVA	1.141	585	1.446	901	484	619	322	4.107	1.391
10	CASARSA DELLA DELIZIA	1.192	649	1.546	696	408	704	385	4.138	1.442
11	CASTELNOVO DEL FRIULI	147	80	124	286	129	63	30	620	239
12	CAVASSO NUOVO	193	106	375	267	150	125	53	960	309
13	CHIONS	538	292	665	429	199	327	172	1.959	663
14	CINOLAI	93	50	95	149	66	45	24	382	140
15	CLAUT	248	148	315	294	175	194	97	1.051	420
16	CLAUZZETTO	103	58	217	176	95	43	26	539	179
17	CORDEONS	2.231	1.202	1.719	1.988	710	1.519	804	7.457	2.716
18	CCRDGVADO	426	237	446	361	180	237	125	1.470	542
19	ERTO E CASSO	130	66	155	94	67	75	36	454	169
20	FANNA	225	111	382	227	126	144	68	978	305
21	FIUME VENETO	1.389	782	1.542	988	465	952	492	4.871	1.739
22	FONTANAFREDDA	1.270	678	1.550	968	491	832	405	4.620	1.574
24	FRISANCO	91	55	65	238	82	63	30	457	167
25	HANIAGO	1.449	747	1.976	1.077	540	937	472	5.439	1.759
26	MEDUNO	250	126	373	316	160	139	68	1.078	354
27	MONTENAPOLEONE	804	444	1.098	692	367	457	246	3.051	1.057
28	MORSANO AL TAGLIAMENTO	459	231	496	585	266	339	183	1.879	680
29	PASIANO DI PORDENONE	1.001	543	1.213	766	392	794	379	3.774	1.314
30	PINZANO AL TAGLIAMENTO	239	135	541	263	206	153	90	1.196	431
31	POLCENIGO	481	246	722	761	388	278	144	2.242	778
32	PORCIA	2.119	1.147	2.073	996	476	1.456	745	6.644	2.368
33	PORDENONE	8.798	4.723	9.375	5.023	2.546	5.282	2.692	28.478	9.961
34	PRATA DI PORDENONE	837	420	1.202	532	299	648	334	3.219	1.053
35	PRAVISDOMINI	333	179	361	265	151	190	94	1.149	424
36	ROVEREDO IN PIANO	393	187	526	244	161	285	145	1.448	493
37	SACILE	2.810	1.498	3.842	1.116	845	2.110	1.189	9.878	3.532
38	S. GIORGIO DELLA RICHIVELDA	719	377	1.118	515	275	436	227	2.788	879
39	SAN MARTINO AL TAGLIAMENTO	212	120	287	124	65	128	67	751	252
40	SAN QUIRINO	622	334	697	451	209	340	177	2.110	720
41	SAN VITO AL TAGLIAMENTO	1.865	1.048	2.327	1.531	838	1.189	581	6.912	2.467
42	SEQUALS	266	138	382	335	181	165	89	1.148	408
43	SESTO AL REGHENA	873	478	1.100	695	397	487	233	3.155	1.108
44	SPELLIMBERGO	1.670	934	2.341	1.307	716	1.008	523	6.326	2.173
45	TRABOZZI DI SOPRA	131	70	122	205	88	69	40	527	198
46	TRAMONTI DI SOTTO	113	69	62	252	105	49	26	476	200
47	TRAVESIO	303	161	438	278	161	146	80	1.165	402
52	VAJONT	181	99	186	62	41	158	80	587	220
48	VALVASONE	363	198	503	226	130	205	105	1.297	433
49	VITO D'ASIO	197	108	403	289	187	112	66	1.001	361
50	VIVARO	143	78	267	176	78	94	59	680	215
51	ZOPPOLA	1.144	621	1.299	998	436	830	438	4.271	1.495
TOTALE PROVINCIA		42.777	23.076	53.182	31.734	16.517	27.469	14.168	155.162	53.761
UDINE										
1	AIELLO DEL FRIULI	343	186	497	462	211	209	105	1.511	502
2	ANARO	124	70	182	168	96	65	29	539	195
3	AMPEZZO	278	147	489	225	148	201	109	1.193	404
4	AQUILEIA	446	234	711	333	192	307	143	1.797	569
5	ARTA TERME	386	217	765	297	226	205	110	1.653	553
6	ARTEGNA	489	272	798	466	299	173	94	1.926	665

Segue TAV. 3 — Popolazione residente non attiva per condizione non professionale, sesso e comune

Codice dei Comuni	C O M U N I	SCOLARI E STUDENTI		CASALINGHE	PERSONE RITIRATE DAL LAVORO		ALTRA CONDIZIONE		T O T A L E	
		MF	M	F	MF	M	MF	M	MF	M
		SEGUE UDINE								
7	ATTIMIS	249	139	365	445	243	107	53	1.166	435
8	BAGNARIA ARSA	473	264	894	266	226	321	154	1.954	644
9	BASILIANO	832	454	1.165	865	428	444	246	3.306	1.128
10	BERTIOLO	440	241	514	505	222	253	121	1.712	584
11	BICINICCC	291	166	395	259	130	179	98	1.124	394
12	BORDANO	160	100	220	153	86	97	58	630	244
13	BOIA	931	515	1.137	1.614	678	531	260	4.213	1.453
14	BUTIRIO	489	262	686	292	162	282	150	1.749	574
15	CAMINO AL TAGLIAMENTO	278	152	305	337	134	167	86	1.087	372
16	CAMPGFGRMIDC	816	464	1.087	585	322	507	272	2.995	1.058
17	CAMPOLONGO AL TORRE	113	64	245	101	57	70	45	529	166
18	CARLINO	416	239	492	288	165	264	136	1.460	540
19	CASSACCO	328	169	469	488	224	225	120	1.510	513
20	CATIONS DI STRADA	619	329	976	452	321	386	201	2.433	851
21	CAVAZZO CARNICC	218	130	297	266	134	105	57	886	321
22	CERCIVENTO	165	106	222	195	102	71	39	653	247
23	CERVIGNANO DEL FRIULI	1.644	912	2.704	923	651	1.088	524	6.359	2.087
24	CHIOFRIS-VISCONTI	80	43	163	50	27	69	39	362	109
25	CHIUSAFORTE	183	103	395	160	109	147	78	885	290
26	CIVIDALE DEL FRIULI	1.857	956	2.527	1.299	839	1.097	540	6.780	2.335
27	CCDRICPC	1.999	1.105	2.800	1.792	977	1.199	585	7.790	2.667
28	CCLLOREDO DI MONTE ALBANO	313	174	545	308	186	190	101	1.356	461
29	CCMEGLIANS	143	79	182	291	126	79	38	695	243
30	CCORNO DI ROSAZZO	349	185	628	289	208	233	126	1.499	519
31	COSEANO	401	207	334	482	212	269	112	1.486	531
32	DIGNANO	342	192	602	424	257	267	138	1.635	587
33	DCGNA	65	28	135	79	59	32	19	311	106
34	DRENCHIA	73	31	110	98	42	31	13	312	86
35	ENEMONZO	247	127	351	317	173	146	71	1.061	371
36	FAEDIS	475	262	659	721	370	246	131	2.101	763
37	FAGAGNA	803	431	1.158	821	457	490	271	3.272	1.159
38	FIUMICELLO	578	299	1.179	447	306	352	181	2.556	786
39	FLAIBANO	223	108	323	263	107	113	52	922	267
137	FCRGARIA NEL FRIULI	318	176	524	406	238	152	70	1.400	484
40	FCRNI AVOLTRI	165	98	301	205	134	113	67	784	299
41	FCRNI DI SCERA	164	83	269	318	148	116	56	867	287
42	FCRNI DI SOTTO	117	71	146	182	73	66	40	511	184
43	GEMONA DEL FRIULI	1.838	1.004	2.197	1.620	809	1.432	562	7.087	2.375
44	GONARS	743	401	1.227	424	322	428	225	2.822	948
45	GRIMACCO	126	56	190	136	86	86	49	538	191
46	LATISANA	1.758	946	2.587	1.068	679	1.131	586	6.544	2.211
47	LAUCO	236	124	223	392	173	151	76	1.002	373
48	LESTIZZA	676	372	829	609	303	422	231	2.536	906
49	LIGNANO SABBIAIORDC	859	452	1.033	255	176	567	301	2.714	929
50	LIGOSULLO	54	31	80	38	22	30	15	202	68
51	LUSEVERA	144	84	155	307	145	63	31	669	260
52	MAGNANO IN RIVIERA	321	180	521	341	195	155	90	1.338	465
53	MAJANC	773	416	1.391	665	480	457	244	3.286	1.140
54	MALBORGHETTO-VALBRUNA	182	97	281	91	68	115	54	669	219
55	MANZANO	1.152	596	1.713	566	414	812	424	4.243	1.434
56	MARANC LAGUNARE	484	284	290	404	194	260	124	1.438	602
57	MARTIGNACCO	819	466	1.048	929	483	473	250	3.269	1.199
58	MERETIC DI TCMBA	495	264	410	507	209	286	145	1.698	618
59	MCGGIC UDINESE	425	213	654	386	250	202	102	1.667	565
60	MOIMACCO	151	88	195	111	58	96	44	553	190
61	MONTENARS	84	43	169	176	99	55	26	484	168
62	MORTEGLIANO	835	462	923	914	395	463	234	3.135	1.091
63	MORUZZO	272	153	344	348	171	168	83	1.132	407
64	MUZZANA DEL TURGNANC	429	236	605	319	204	238	130	1.591	570
65	NIMIS	369	206	665	574	319	196	98	1.804	623
66	OSOPPC	365	194	624	380	226	235	104	1.604	524
67	OVARO	447	230	638	552	296	254	133	1.891	659
68	PAGNACCO	466	260	669	393	217	268	145	1.796	622
69	PALAZZOLO DELLA STELLA	628	347	864	454	285	350	181	2.296	813
70	PALMANOVA	924	510	1.292	696	352	835	305	3.747	1.167
71	PALUZZA	521	275	844	522	327	426	220	2.313	822
72	PASIAN DI PRATO	1.159	649	1.685	675	446	693	364	4.212	1.459
73	PAULARO	577	304	1.185	392	350	399	218	2.553	872
74	PAVIA DI UDINE	741	390	1.069	598	333	470	247	2.878	970
75	POCENIA	386	211	694	280	208	233	125	1.593	544
76	PONTEBBA	447	252	821	303	210	323	156	1.894	618
77	PCRPEITC	453	236	594	314	195	267	149	1.628	580
78	PCVOLETTO	664	352	1.069	438	296	368	184	2.539	832
79	PCZZUCLC DEL FRIULI	924	519	1.302	839	455	543	277	3.608	1.251
80	PRADAMANO	364	190	427	332	140	221	112	1.344	442
81	PRATC CARNICO	242	135	435	239	179	105	59	1.021	373
82	PRECEVICCO	277	153	472	210	144	180	93	1.139	390
83	PREMARIACCO	550	312	717	472	221	359	160	2.098	693
84	PREONE	48	28	117	76	53	18	12	259	93
85	PREPOTTO	164	90	240	112	64	111	65	627	219
86	PULPERO	274	133	444	393	223	154	74	1.265	430
87	RAGOGNA	407	210	837	463	342	251	138	1.958	690
88	RAVASCLETTO	130	78	275	223	151	79	39	707	268

## Segue Tav. 3 — Popolazione residente non attiva per condizione non professionale, sesso e comune

Codice del Comune	C O M U N I	SCOLARI E STUDENTI		CASALINGHE	PERSONE RITIRATE DAL LAVORO		ALTRA CONDIZIONE		T O T A L E	
		MF	M		F	MF	M	MF	M	MF
	SEGUE UDINE									
89	RAVEC	86	46	94	62	40	53	25	295	111
90	REANA DEL ROIALE	817	440	1.107	667	424	706	268	3.297	1.132
91	REMANZACCC	626	330	842	487	284	384	192	2.339	806
92	RESIA	283	165	431	275	165	147	75	1.136	405
93	RESIUTTA	58	31	154	66	61	41	18	319	110
94	RIGCIATC	179	109	383	262	178	75	31	899	318
95	RIVE D'ARCANO	374	216	562	322	175	210	104	1.468	495
96	RIVIGNANO	588	321	965	586	340	365	201	2.504	862
97	RCNCHIS	319	187	475	302	182	157	87	1.253	456
98	RUEA	427	227	752	392	235	257	133	1.828	595
99	SAN DANIELE DEL FRIULI	1.038	553	1.511	979	550	881	606	4.409	1.709
100	SAN GIORGIO DI NCGARC	1.239	661	1.889	789	577	748	411	4.665	1.649
101	SAN GIOVANNI AL NATISONE	775	408	1.122	476	318	554	279	2.927	1.005
102	SAN LEONARDC	211	94	175	248	106	92	51	726	251
103	SAN PIETRO AL NATISONE	377	200	473	464	267	156	84	1.470	551
104	SANTA MARIA LA LONGA	359	196	461	285	145	269	133	1.374	474
105	SAN VITO AL TGRRE	191	110	376	205	119	129	53	901	282
106	SAN VITO DI FAGAGNA	237	109	343	310	164	164	76	1.054	349
107	SAURIS	87	50	79	47	27	61	30	274	107
108	SAVCGNA	150	84	303	172	89	110	69	735	242
109	SEDEGLIANO	625	359	920	602	282	382	204	2.529	845
110	SCCCHIEVE	245	146	251	329	153	121	72	946	371
111	STREGNA	154	77	88	222	108	65	36	529	221
112	SUTRIC	263	142	300	233	122	147	79	943	343
113	TAIPANA	121	71	235	318	165	115	72	789	308
114	TALMASSONS	673	332	969	562	309	368	185	2.572	826
115	TAPCGLIANC	76	38	159	58	45	51	30	344	113
116	TARCENTO	1.358	702	2.051	1.527	812	993	520	5.929	2.034
117	TARVISIO	1.117	595	1.408	474	300	739	394	3.738	1.289
118	TAVAGNACCC	1.352	715	1.836	1.173	629	770	385	5.131	1.729
119	TEOF	338	181	480	391	205	177	81	1.386	467
120	TERZO D'AQUILEIA	317	176	578	233	148	247	136	1.375	460
121	TOLMEZZO	1.902	1.013	2.372	962	591	1.186	550	6.422	2.154
122	TORREANO	344	192	562	345	245	247	146	1.498	583
123	TORVISCOSA	750	420	989	294	242	377	189	2.410	851
124	TRASAGHIS	436	243	642	627	305	268	147	1.973	695
125	TREPPC CARNICC	131	65	198	232	111	76	53	637	229
126	TREPPPO GRANDE	255	137	421	271	150	131	58	1.078	345
127	TRICESIMO	916	479	1.473	861	553	520	262	3.770	1.294
128	TRIVIGNANC UDINESE	245	127	404	202	119	153	73	1.004	319
129	ULINE	17.326	9.197	24.629	11.429	7.087	10.099	5.259	63.483	21.543
130	VARMO	507	278	791	501	308	281	153	2.080	739
131	VENZCNE	426	238	776	433	298	233	132	1.868	668
132	VERZEGNIS	172	92	312	209	125	82	48	775	265
133	VILLA SANTINA	334	157	560	221	170	211	118	1.326	445
134	VILLA VICENTINA	178	102	330	99	69	120	59	727	230
135	VISCO	85	53	178	85	51	60	29	408	133
136	ZUGLIC	128	68	200	140	73	65	37	537	178
	TOTALE PROVINCIA	83.001	44.754	120.599	69.902	40.693	50.939	26.055	324.441	111.502
	GORIZIA									
1	CAPRIVA DEI FRIULI	227	128	345	128	100	126	55	826	283
2	CORMONS	1.134	581	1.782	889	521	876	366	4.681	1.468
3	DOBBERDO DEL LAGO	231	119	328	129	88	147	79	835	286
4	DOLEGNA DEL COLLIO	93	51	142	43	26	67	35	345	112
5	FARRA D'ISONZO	232	122	391	213	126	124	71	960	319
6	FOGLIANC REDIFUGLIA	375	202	769	246	189	245	117	1.635	508
7	GORIZIA	7.149	3.734	9.425	5.367	2.847	4.217	2.054	26.158	8.635
8	GRADISCA D'ISCNZC	968	487	1.461	764	455	640	319	3.833	1.261
9	GRADC	1.662	898	2.497	989	612	974	548	6.122	2.058
10	MARIANO DEL FRIULI	223	136	434	187	110	146	74	990	320
11	MEDEA	112	61	236	102	61	67	39	517	161
12	MONFALCONE	4.801	2.533	8.373	3.446	2.478	2.661	1.400	19.281	6.411
13	MORAFÒ	79	46	84	121	49	75	35	359	130
14	MCSSA	238	122	367	164	110	127	75	896	307
15	ROMANS D'ISONZO	461	238	754	369	224	291	146	1.875	608
16	RONCHI DEI REGIONARI	1.569	813	3.092	955	757	938	472	6.554	2.042
17	SAGRADO	457	287	568	282	196	248	138	1.555	621
18	SAN CANZIAN D'ISONZO	717	394	1.163	741	382	439	230	3.060	1.006
19	SAN FLORIANC DEL CCLLIO	121	60	170	73	35	70	40	434	135
20	SAN LORENZO ISONTIMO	173	87	315	139	86	119	61	746	234
21	SAN PIER D'ISCNZC	219	116	469	208	144	137	80	1.033	340
22	SAVCGNA D'ISCNZC	252	127	304	226	113	183	101	965	341
23	STARANZANO	641	348	1.021	465	293	412	212	2.539	853
24	TURRIACO	301	163	688	198	181	192	88	1.379	432
25	VILLESSE	230	115	424	134	89	137	81	925	285
	TOTALE PROVINCIA	22.665	11.968	35.602	16.578	10.272	13.658	6.916	88.503	29.156

## Seque Tav. 3 — Popolazione residente non attiva per condizione non professionale, sesso e comune

Codice dei Comuni	C O M U N I	SCOLARI E STUDENTI		CASALINGHE	PERSONE RITIRATE DAL LAVORO		ALTRA CONDIZIONE		T O T A L E		
		MF	M		F	MF	M	MF	M	MF	M
	<b>TRIESTE</b>										
1	DUINO-AURISINA	1.192	626	1.883	972	622	722	391	4.769	1.639	
2	MONRUPINO	100	54	191	53	45	65	32	409	131	
3	MUGGIA	1.677	910	3.630	1.696	1.223	1.049	533	8.052	2.666	
4	SAN DORLIGO DELLA VALLE	694	341	1.529	622	487	531	271	3.376	1.099	
5	SGONICO	199	99	371	125	84	132	66	827	249	
6	TRIESTE	37.445	20.074	75.106	40.761	25.715	20.794	10.699	174.106	56.488	
	<b>TOTALE PROVINCIA</b>	<b>41.307</b>	<b>22.104</b>	<b>82.710</b>	<b>44.229</b>	<b>28.176</b>	<b>23.293</b>	<b>11.992</b>	<b>191.539</b>	<b>62.272</b>	
	<b>IMPERIA</b>										
1	AIBOLE	47	25	86	135	60	27	10	295	95	
2	APRICALÈ	55	25	109	247	118	40	25	451	168	
3	AQUILA DI ARROSCIA	29	16	47	49	22	12	7	137	45	
4	ARMC	16	5	28	61	26	11	7	116	38	
5	AURIGO	56	30	30	186	95	36	19	308	144	
6	BADALUCCO	241	135	167	493	215	136	64	1.037	414	
7	BAIARDO	62	34	112	129	59	33	14	336	107	
8	BORDIGHERA	1.688	859	2.614	1.966	1.066	944	474	7.212	2.399	
9	BORGHETTO D'ARROSCIA	93	55	174	184	98	44	29	495	182	
10	BORGOMARO	128	76	160	453	203	93	41	834	320	
11	CAMPOROSSO	616	336	790	385	233	452	235	2.243	804	
12	CARAVONICA	53	27	34	102	46	22	10	211	83	
13	CARPASIO	34	15	25	98	41	6	4	163	60	
14	CASTELLARC	92	61	174	101	62	55	30	422	153	
15	CASTEL VITTORIO	51	30	58	206	77	22	12	337	119	
16	CERIANA	158	87	273	312	164	83	35	826	286	
17	CERVO	206	111	295	189	111	114	63	804	285	
18	CESIO	30	14	44	126	65	35	21	235	100	
19	CHIUSANICCO	103	51	130	139	58	46	27	418	136	
20	CHIUSAVECCHIA	48	19	57	115	60	23	13	243	92	
21	CIPRESSA	150	80	184	187	83	102	43	623	206	
22	CIVEZZA	47	29	61	112	59	27	11	247	99	
23	COSIO DI ARROSCIA	75	39	117	84	40	24	7	300	86	
24	CCSTARAINERA	118	54	101	62	31	64	31	345	116	
25	DIANO ARENTINO	44	17	53	138	65	14	6	249	88	
26	DIANO CASTELLO	155	84	235	273	132	111	57	774	273	
27	DIANO MARINA	925	453	1.429	1.099	647	583	312	4.036	1.412	
28	DIANO SAN PIETRO	88	54	98	243	111	92	42	521	207	
29	DOLCEACQUA	215	113	287	416	188	139	81	1.057	382	
30	DOLCEO	145	81	144	357	168	45	24	691	273	
31	IMPERIA	6.756	3.596	9.140	6.032	3.454	3.606	1.920	25.534	8.970	
32	ISOLABONA	72	39	158	132	76	34	15	396	130	
33	LUCINASCO	42	27	13	124	51	27	12	206	90	
34	MENDATICA	54	28	65	132	62	17	9	268	99	
35	MOLINI DI TRIORA	108	61	194	371	175	56	20	729	256	
36	MONTAITO LIGURE	69	32	55	150	65	22	11	296	108	
37	MONTEGROSSO FIAN LATTE	24	14	54	60	40	14	7	152	61	
38	OLIVETTA SAN MICHELE	35	18	42	55	23	14	9	146	50	
39	OSPEDALETTI	506	258	809	393	268	265	134	1.973	660	
40	PERINALDO	115	63	107	291	137	66	35	579	235	
41	PIETRABRUNA	84	45	64	130	60	54	28	332	133	
42	PIEVE DI TECO	233	128	316	463	250	198	89	1.210	467	
43	PIGNA	138	80	173	650	294	94	46	1.055	420	
44	PCMEPIANA	99	56	87	123	60	49	24	358	140	
45	PONTEASSIO	233	125	324	283	134	121	61	961	320	
46	PCRNASSIO	107	65	104	150	69	56	30	419	164	
47	PRELA*	90	57	115	302	130	54	33	561	220	
48	RANZO	93	44	169	138	73	50	21	450	138	
49	REZZO	85	38	87	206	105	39	18	417	161	
50	RIVA LIGURE	507	282	382	304	157	252	142	1.445	581	
51	ROCCHETTA NERVINA	26	11	64	101	35	17	8	208	54	
52	SAN BARTOLOMEO AL MARE	349	189	451	433	232	210	114	1.443	535	
53	SAN EIAGIO DELLA CIMA	109	55	166	87	37	82	38	444	130	
54	SAN LCRENZO AL MARE	214	115	192	239	107	143	67	788	289	
55	SAN REMO	9.573	4.971	15.345	8.685	5.292	5.495	2.862	39.098	13.125	
56	SANTO STEFANO AL MARE	285	158	294	284	149	215	97	1.078	404	
57	SEBORGIA	23	13	52	59	31	19	5	153	49	
58	SOLDANO	74	38	109	110	53	37	19	330	110	
59	TAGGIA	2.467	1.250	3.263	1.982	1.129	1.468	753	9.180	3.132	
60	TERZORIO	42	18	37	60	28	21	11	160	57	
61	TEIORA	61	28	102	270	116	51	31	484	175	
62	VALLEBONA	81	53	119	153	74	60	29	413	156	
63	VALLECROSCIA	1.201	662	1.488	801	436	913	464	4.403	1.562	
64	VASIA	61	34	60	193	90	36	17	350	141	
65	VENTIIGLIA	4.329	2.267	5.574	2.831	1.751	2.440	1.228	15.174	5.246	
66	VESSALICO	40	21	36	149	65	26	19	251	105	
67	VILLA PARALDI	48	21	111	100	49	30	18	289	88	
	<b>TOTALE PROVINCIA</b>	<b>34.201</b>	<b>17.975</b>	<b>48.037</b>	<b>35.673</b>	<b>19.760</b>	<b>19.788</b>	<b>10.198</b>	<b>137.699</b>	<b>47.933</b>	



## Segue TAV. 3 — Popolazione residente non attiva per condizione non professionale, sesso e comune

Codice dei Comuni	C O M U N I	SCOLARI E STUDENTI		CASALINGHE	PERSONE RITIRATE DAL LAVORO		ALTRA CONDIZIONE		T O T A L E	
		MF	M		MF	M	MF	M	MF	M
		<b>SAVONA</b>								
1	ALASSIO	2.035	1.080	3.576	1.949	1.299	1.221	611	8.781	2.990
2	ALBENGA	3.240	1.760	4.192	2.191	1.210	1.865	996	11.488	3.966
3	ALBISOLA MARINA	932	506	1.708	749	549	616	302	4.005	1.357
4	ALBISOLA SUPERIORE	2.090	1.099	3.346	1.403	982	1.244	617	8.083	2.698
5	ALTARE	313	172	734	622	411	224	126	1.893	709
6	ANDORA	625	339	988	768	427	532	266	2.913	1.032
7	ARNASCO	44	21	120	58	34	33	10	255	65
8	BALESTRINO	39	18	130	45	29	47	24	261	71
9	BARDINETO	96	51	217	163	111	66	36	542	198
10	BERGEGGI	101	49	247	113	91	94	53	555	193
11	BCISSANO	83	42	140	74	50	53	23	350	115
12	BORGHETTO SANTO SPIRITO	631	318	948	950	540	566	302	3.095	1.160
13	BORGIO VEREZZI	262	137	501	333	218	228	105	1.324	460
14	BORNIDA	76	46	139	139	72	49	21	403	139
15	CAIRO MONTENOTTE	2.031	1.040	3.765	1.763	1.280	1.264	634	8.823	2.954
16	CALICE LIGURE	184	95	363	221	138	133	73	901	306
17	CALIZZANO	221	104	310	415	226	115	59	1.061	389
18	CARCARE	798	409	1.520	664	493	488	259	3.470	1.161
19	CASANOVA LERONE	101	58	163	174	82	54	20	492	160
20	CASTELBIANCO	35	18	68	52	38	12	8	167	64
21	CASTELVECCHIODIROCCA BARBENA	22	11	83	50	28	20	9	175	48
22	CELLE LIGURE	702	364	1.301	631	436	420	212	3.054	1.012
23	CENGIO	698	396	1.234	444	365	334	173	2.710	934
24	CERIALE	588	305	869	598	348	389	190	2.444	843
25	CISANO SUL NEVA	109	55	186	145	81	54	29	494	165
26	COSSERIA	117	65	257	174	126	64	37	612	228
27	DEGO	243	140	493	474	264	134	71	1.344	475
28	ERLI	32	17	70	95	49	22	16	219	82
29	FINALE LIGURE	2.026	1.045	3.631	1.789	1.218	1.287	662	8.733	2.925
30	GARLEDA	35	19	94	84	52	27	14	240	85
31	GIUSTINICE	63	26	67	114	48	31	22	275	96
32	GIUSVALLA	40	17	143	99	66	41	20	323	103
33	LAIGUEGLIA	390	201	622	313	210	207	112	1.532	523
34	LCANO	1.777	926	2.995	2.317	1.395	1.077	572	8.166	2.893
35	MAGLICALC	50	24	80	57	32	28	17	215	73
36	MALLARE	168	95	279	262	149	102	43	811	287
37	MASSIMINO	27	12	57	39	26	16	10	139	48
38	MILLESIMO	501	257	1.003	397	321	367	184	2.268	762
39	MIOGLIA	65	29	121	115	48	35	12	336	89
40	MORIALDC	140	82	249	248	142	86	47	723	271
41	NASINO	30	17	29	106	48	15	8	180	73
42	NOLI	440	239	800	549	343	252	130	2.041	712
43	ONZE	32	15	40	13	6	36	19	121	40
44	ORCO FEGLINO	70	40	97	102	54	65	36	334	130
45	ORTCVERC	100	57	136	166	74	65	45	467	176
46	OSIGLIA	71	37	189	160	107	40	19	460	163
47	PALLARE	114	57	252	186	97	92	52	644	206
48	PIANA CRIXIA	109	52	228	257	144	55	26	649	222
49	PIETRA LIGURE	1.239	677	1.573	1.403	745	846	421	5.061	1.843
50	PIODIC	22	12	90	47	30	22	12	181	54
51	PONTINVREA	58	28	185	115	79	52	34	410	141
52	QUILIANO	987	515	1.919	850	580	641	339	4.397	1.434
53	RIALTO	57	34	112	134	64	43	24	346	122
54	ROCCAVIGNALE	94	53	258	130	101	99	60	581	214
55	SASSELLC	227	121	416	523	263	137	72	1.303	456
56	SAVONA	12.400	6.665	22.160	10.302	7.266	6.588	3.360	51.450	17.291
57	SETOCENO	624	338	1.156	526	363	447	233	2.753	934
58	STELLA	197	114	356	505	279	147	68	1.205	461
59	STELLANELLO	93	55	135	207	100	50	27	485	182
60	TESTICO	20	13	24	39	19	10	7	93	39
61	TCIRANO	181	94	273	210	124	100	50	764	268
62	TOVO SAN GIACOMO	183	102	136	252	124	82	43	653	269
63	URBE	125	68	309	242	151	83	48	759	267
64	VADO LIGURE	1.545	825	2.990	1.184	925	834	436	6.553	2.186
65	VARAZZE	2.061	1.124	3.768	2.376	1.460	1.188	580	9.393	3.164
66	VENDONE	32	15	72	49	27	31	19	184	61
67	VEZZI PORTIO	44	22	100	91	38	30	18	265	78
68	VILLANOVA D'ALBENGA	140	76	168	204	99	101	47	613	222
69	ZUCCARELLO	54	30	86	104	55	22	12	266	97
<b>TOTALE PROVINCIA</b>		<b>43.079</b>	<b>22.943</b>	<b>75.066</b>	<b>42.323</b>	<b>27.449</b>	<b>25.818</b>	<b>13.242</b>	<b>186.286</b>	<b>63.634</b>
<b>GENOVA</b>										
1	ARENZANO	1.485	796	2.647	1.108	808	863	473	6.103	2.077
2	AVEGNO	142	78	312	342	196	129	70	925	344
3	BARGAGLI	208	110	669	468	347	149	82	1.494	539
4	EGLIASCO	696	390	1.309	558	422	332	162	2.895	974
5	BORZONASCA	313	172	612	503	308	213	114	1.641	594
6	BUSALLA	886	483	1.664	646	465	584	311	3.780	1.259
7	CAMOGLI	1.058	560	2.035	1.179	753	482	256	4.754	1.569
8	CAMPIC LIGURE	494	268	930	761	411	267	137	2.452	816

Segue TAV. 3 — Popolazione residente non attiva per condizione non professionale, sesso e comune

Codice dei Comuni	C O M M U N I	SCOLARI E STUDENTI		CASALINGHE	PERSONE RITIRATE DAL LAVORO		ALTRA CONDIZIONE		T O T A L E		
		MF	M		F	MF	M	MF	M	MF	M
		SEGUE GENOVA									
9	CAMPOMORONE	1.261	640	2.369	1.560	879	851	422	6.041	1.941	
10	CARASCO	287	134	437	291	148	193	94	1.208	376	
11	CASARZA LIGURE	459	241	910	485	311	342	153	2.196	705	
12	CASELLA	243	138	515	172	156	172	87	1.102	381	
13	CASTIGLIONE CHIAVARESE	190	100	312	322	192	105	68	929	360	
14	CERANESI	360	201	841	448	336	296	167	1.945	704	
15	CHIAVARI	4.997	2.627	8.405	4.441	2.899	2.596	1.306	20.439	6.832	
16	CICAGNA	387	193	569	371	212	264	130	1.591	535	
17	COGOLETO	1.194	630	1.677	1.354	802	2.452	1.257	6.677	2.689	
18	COGORNO	423	219	703	552	292	342	185	2.020	696	
19	COREGLIA LIGURE	44	19	76	49	38	31	21	200	78	
20	CROCEFIESCHI	80	47	265	71	70	37	22	453	139	
21	DAVAGNA	126	71	582	312	300	86	46	1.106	417	
22	FASCIA	12	7	32	75	38	6	3	125	48	
23	FAVALE DI MALVARO	73	34	162	140	84	51	27	426	145	
24	PONTANIGORDA	42	19	144	237	121	25	13	448	153	
25	GENOVA	128.666	68.523	230.327	98.269	68.665	72.644	36.614	529.906	173.802	
26	GORRETO	34	17	54	141	61	23	11	252	89	
27	ISOLA DEL CANTONE	209	110	599	356	255	169	86	1.333	451	
28	LAVAGNA	2.104	1.107	3.710	2.259	1.385	1.147	575	9.220	3.067	
29	LEIVI	108	60	226	218	112	75	36	627	208	
30	LORSICA	100	59	152	171	78	79	43	502	180	
31	LUMARZO	111	62	340	303	202	137	68	891	332	
32	MASONE	645	358	999	613	387	369	185	2.626	930	
33	MELE	292	164	613	565	311	201	113	1.671	588	
34	MEZZANEGO	158	88	407	167	134	109	60	841	282	
35	MIGNANEGO	404	210	922	546	392	281	150	2.153	752	
36	MOCONESI	273	161	638	270	214	238	142	1.419	517	
37	MONTEGLIA	410	209	740	431	286	217	114	1.798	609	
38	MONTEBRUNO	29	19	134	107	83	16	6	286	108	
39	MONTOGGIO	182	93	470	365	255	121	54	1.138	402	
40	NE	368	197	632	627	356	222	114	1.849	667	
41	NEIRONE	85	47	282	263	174	51	30	681	251	
42	ORERO	87	47	177	155	99	73	39	492	185	
43	PIEVE LIGURE	331	175	712	355	256	246	127	1.644	558	
44	PCRIGFINO	124	63	243	64	48	78	38	509	149	
45	PROPATA	17	9	86	66	48	8	6	177	63	
46	RAPALLO	3.893	2.079	7.208	4.189	2.662	2.356	1.238	17.646	5.979	
47	RECCO	1.300	687	1.816	1.778	926	1.118	502	6.012	2.115	
48	REZZOGLIO	247	126	514	462	226	151	85	1.374	437	
49	RCNCC SCRIVIA	659	366	1.288	874	536	449	218	3.270	1.120	
50	RONDANINA	5	5	21	31	18	4	1	61	24	
51	ROSSIGLIONE	467	266	672	1.070	484	289	133	2.498	883	
52	RCVEGNO	134	75	267	204	120	70	39	675	234	
53	SAN COLOMBANO CERTENOLI	232	117	417	449	229	130	68	1.228	414	
54	SANTA MARGHERITA LIGURE	1.890	1.013	3.286	1.809	1.087	1.296	635	8.281	2.735	
55	SANT'OLCESE	679	333	1.653	799	600	449	238	3.580	1.171	
56	SANTO STEFANO D'AVETO	276	153	502	209	133	171	84	1.158	370	
57	SAVIGNONE	275	145	597	312	205	176	85	1.360	435	
58	SERRA RICCO'	951	496	2.040	747	584	698	336	4.436	1.416	
59	SESTRI LEVANTE	3.113	1.659	5.179	3.337	1.984	2.207	946	13.836	4.589	
60	SORI	644	324	1.340	680	516	329	174	2.993	1.014	
61	TIGLIETO	55	31	120	180	86	34	18	389	135	
62	TCRRIGLIA	209	97	577	605	370	139	60	1.530	527	
63	TRIBOGNA	68	40	167	119	70	57	28	411	138	
64	USCIO	246	126	667	337	293	145	80	1.395	499	
65	VALBERVENNA	59	32	202	255	162	26	11	542	205	
66	VOBBIA	53	28	187	266	162	44	28	550	218	
67	ZCAGLI	287	142	634	429	270	148	76	1.498	488	
TOTALE PROVINCIA		165.939	88.295	299.994	141.897	96.112	97.858	49.300	705.688	233.707	
LA SPEZIA											
1	AMEGLIA	618	332	1.211	498	387	332	145	2.659	864	
2	ARCOLA	1.284	676	2.468	1.200	812	869	484	5.821	1.972	
3	BEVERINO	285	155	538	395	218	166	92	1.384	465	
4	ECLANC	696	353	1.052	559	305	443	242	2.750	900	
5	BONASSOLA	135	72	348	242	150	95	49	820	271	
6	BORGHETTO DI VARA	127	59	197	361	159	95	56	780	274	
7	BRUGNATO	131	70	258	127	96	70	39	586	205	
8	CALICE AL CORNOVIGLIO	165	86	299	238	147	82	40	784	273	
9	CARRO	77	39	135	286	115	58	24	556	178	
10	CARRODANO	89	51	165	142	75	54	31	450	157	
11	CASTELNUOVO MAGRA	1.023	525	1.536	1.243	681	651	332	4.453	1.538	
12	DEIVA MARINA	256	131	468	220	177	149	71	1.093	379	
13	PCILIO	523	270	927	532	331	312	163	2.294	764	
14	FRAMURA	113	66	186	297	137	58	29	654	232	
15	LA SPEZIA	21.131	11.260	36.376	13.542	10.002	10.468	5.437	81.517	26.699	
16	LERICI	2.342	1.235	4.801	1.822	1.453	1.187	619	10.152	3.307	
17	LEVANTO	950	522	1.769	987	644	596	274	4.302	1.440	
18	MAISSANA	113	55	283	189	128	61	38	646	221	

## Segue Tav. 3 — Popolazione residente non attiva per condizione non professionale, sesso e comune

Codice del Comune	C O M U N I	SCOLARI E STUDENTI		CASALINGHE	PERSONE RITIRATE DAL LAVORO		ALTRA CONDIZIONE		T O T A L E		
		MF	M		F	MF	M	MF	M	MF	M
<b>SEGUE LA SPEZIA</b>											
19	MONTEROSSO AL MARE	267	142	513	347	218	140	72	1.267	432	
20	ORTONOVO	1.125	603	1.467	661	429	599	309	3.852	1.341	
21	PIGNONE	96	38	143	203	101	65	31	507	170	
22	PORTOVENERE	817	442	1.691	486	426	457	229	3.451	1.097	
23	RICCO'DEL GOLFO DI SPEZIA	382	202	785	501	318	218	117	1.886	637	
24	RIONAGGIORE	362	197	732	457	283	139	83	1.690	563	
25	ROCCHETTA DI VARA	133	75	258	177	90	154	70	722	235	
26	SANTO STEFANO DI MAGRA	1.043	577	1.361	1.039	615	604	304	4.047	1.496	
27	SARZANA	3.119	1.633	4.572	2.032	1.204	2.529	1.365	12.252	4.202	
28	SESTA GODANO	209	101	415	313	196	106	64	1.043	361	
29	VARESE LIGURE	399	198	715	1.069	536	230	98	2.413	832	
30	VERNAZZA	255	141	421	370	183	86	45	1.132	369	
31	VEZZANO LIGURE	1.018	549	1.923	806	615	582	314	4.329	1.478	
32	ZIGNAGO	77	37	157	123	86	80	40	437	163	
<b>TOTALE PROVINCIA</b>		<b>39.360</b>	<b>20.892</b>	<b>68.170</b>	<b>31.464</b>	<b>21.317</b>	<b>21.735</b>	<b>11.306</b>	<b>160.729</b>	<b>53.515</b>	
<b>PIACENZA</b>											
1	AGAZZANO	321	161	453	317	164	139	76	1.230	401	
2	AISENO	667	358	993	580	335	330	177	2.570	870	
3	BESENZONE	255	143	342	198	89	151	84	946	316	
4	BETTOLA	624	317	1.131	735	411	346	169	2.836	897	
5	BCBBIC	638	336	1.148	781	443	336	180	2.903	959	
6	BORGONOVO VAL TIDONE	851	448	1.267	1.022	521	973	476	4.113	1.445	
7	CADEO	694	359	837	649	302	387	197	2.567	858	
8	CALENDASCC	350	191	679	359	198	211	105	1.599	494	
9	CAMINATA	54	30	86	76	40	21	8	237	78	
10	CAORSO	636	340	1.046	738	376	386	201	2.806	917	
11	CARPANETO PIACENTINO	948	492	1.390	892	432	525	274	3.755	1.198	
12	CASTELL'ARQUATO	644	325	999	699	365	377	199	2.719	889	
13	CASTEL SAN GIOVANNI	1.568	837	2.162	2.067	881	882	467	6.679	2.185	
14	CASTELVETRO PIACENTINO	675	356	942	1.041	495	371	180	3.029	1.031	
15	CERIGNALE	63	36	94	178	83	30	15	365	134	
16	COLI	191	114	291	377	179	108	50	967	343	
17	CORTE BRUGNATELLA	176	89	380	166	122	84	45	806	256	
18	CCRTEMAGGIORE	877	477	1.254	582	336	477	251	3.190	1.064	
19	FARINI D'OLMO	392	200	728	662	313	215	107	1.997	620	
20	FERRIERE	415	239	801	795	417	203	106	2.214	762	
21	FIORENZUOLA D'ARDA	2.306	1.207	3.092	1.767	961	1.279	657	8.444	2.825	
22	GAZZOLA	207	103	504	158	115	111	53	980	271	
23	GCSOLENGO	319	169	588	216	159	159	101	1.282	429	
24	GRAGNANO TREBBIENSE	510	276	680	525	221	222	97	1.937	594	
25	GROPPARELLO	413	221	799	666	409	214	114	2.092	744	
26	LUGAGNANO VAL D'ARDA	555	286	884	687	369	353	188	2.479	843	
27	MONTICELLI D'ONGINA	867	479	1.486	900	490	435	199	3.688	1.168	
28	MORFASSO	318	150	647	397	210	159	84	1.521	444	
29	NIBBIANO	416	187	700	486	262	254	118	1.856	567	
30	OTTONE	141	75	365	411	217	81	50	998	342	
31	PECORARA	238	124	437	375	202	112	57	1.162	383	
32	PIACENZA	16.868	8.898	25.135	12.139	6.803	11.112	5.476	65.254	21.177	
33	PIANELLO VAL TIDONE	424	227	608	448	223	223	120	1.703	563	
34	PIOZZANO	159	88	293	111	66	96	53	659	207	
35	PCDENZANO	852	467	1.318	553	322	505	257	3.228	1.046	
36	PONTE DELL'CLIO	663	362	1.144	723	424	390	178	2.920	964	
37	PONTENURE	780	415	1.037	777	385	445	231	3.039	1.031	
38	RIVERGARC	595	324	917	538	312	324	158	2.374	794	
39	RCTTCFRENC	862	442	972	1.324	496	504	276	3.662	1.214	
40	SAN GIORGIO PIACENTINO	738	394	928	694	327	431	219	2.791	940	
41	SAN PIETRO IN CERRO	255	127	322	183	81	124	56	884	264	
42	SARMATO	344	204	523	519	227	204	100	1.590	531	
43	TRAVO	323	171	728	409	229	183	101	1.643	501	
44	VERNASCA	513	261	829	489	274	227	120	2.058	655	
45	VIGOLZONE	418	229	740	462	247	270	123	1.890	599	
46	VILLANOVA SULL'ARDA	397	200	400	413	186	240	116	1.450	502	
47	ZERBA	30	16	50	140	70	14	10	234	96	
48	ZIANO PIACENTINO	432	233	793	525	302	208	110	1.958	645	
<b>TOTALE PROVINCIA</b>		<b>41.982</b>	<b>22.183</b>	<b>63.942</b>	<b>35.949</b>	<b>21.084</b>	<b>25.431</b>	<b>12.789</b>	<b>171.304</b>	<b>56.056</b>	
<b>PARMA</b>											
1	ALBARETO	318	153	285	340	161	166	81	1.109	395	
2	BARI	511	250	931	706	378	251	117	2.399	745	
3	BEDONIA	687	370	1.056	839	442	329	161	2.911	973	
4	BERCEIO	484	267	888	769	407	312	169	2.453	843	
5	BORRINO	214	121	241	479	239	113	61	1.047	421	
6	BORGO VAL DI TARO	1.052	533	1.871	1.436	890	604	346	4.963	1.769	
7	BUSSETO	1.161	596	1.691	1.098	494	701	361	4.651	1.451	
8	CALESTANO	287	158	470	344	167	203	115	1.304	440	
9	CCLLECCHIO	1.368	736	2.111	1.231	668	848	452	5.558	1.856	

Segue TAV. 3 — Popolazione residente non attiva per condizione non professionale, sesso e comune

Codice dei Comuni	C O M U N I	SCOLARI E STUDENTI		CASALINGHE	PERSONE RITIRATE DAL LAVORO		ALTRA CONDIZIONE		T O T A L E		
		MF	M		F	MF	M	MF	M	MF	M
		SEGUE PARMA									
10	COLORNO	886	484	1.313	998	514	1.216	632	4.413	1.630	
11	COMPIANO	148	86	253	329	141	77	45	807	272	
12	CCRNIGLIO	469	256	860	690	379	229	119	2.248	754	
13	FELINO	641	337	664	790	327	353	165	2.448	829	
14	FIDENZA	3.608	1.947	5.727	3.017	1.772	2.088	1.076	14.440	4.795	
15	FONTANELLATO	877	496	1.519	772	431	575	260	3.743	1.187	
16	PONTEVIVO	642	342	987	486	302	344	180	2.459	824	
17	PERNOVO DI TARO	868	464	1.555	686	440	543	280	3.652	1.184	
18	LANGHIRANO	926	485	1.420	878	451	551	303	3.775	1.239	
19	LESIGNANO DE'EAGNI	274	148	502	432	218	146	69	1.354	435	
20	MEDESANO	969	507	1.421	1.020	536	568	295	3.978	1.338	
21	MEZZANI	332	184	570	464	220	221	106	1.587	510	
22	MONCHIO DELLE CCRTI	259	162	457	370	227	135	66	1.221	455	
23	MONTECHIARUGOLO	979	504	1.194	900	414	590	298	3.663	1.216	
24	NEVIANO DEGLI ARDUINI	559	294	970	940	495	238	132	2.707	921	
25	NOCETO	1.290	696	2.102	1.223	629	739	386	5.354	1.711	
26	PALANZANO	250	134	571	270	210	147	70	1.238	414	
27	PARMA	27.918	14.770	40.245	21.634	11.985	16.742	8.676	106.539	35.431	
28	PELLEGRINO PARMENSE	250	112	442	337	179	145	83	1.174	374	
29	PLESINE PARMENSE	237	126	363	369	164	135	68	1.104	358	
30	ROCCAFIANCA	501	262	911	444	286	324	157	2.180	705	
31	SALA BAGANZA	434	232	587	603	233	243	136	1.867	601	
32	SALSMAGGICRE TERME	2.465	1.343	3.354	2.865	1.555	1.412	706	10.096	3.604	
33	SAN SECONDO PARMENSE	666	390	1.348	409	263	382	194	2.805	847	
34	SISSA	514	286	793	727	322	321	162	2.355	770	
35	SOLIGNANO	217	120	418	202	136	137	72	974	328	
36	SORAGNA	600	334	958	589	275	299	158	2.446	767	
37	SCRIBOLO	936	491	1.199	1.082	475	582	295	3.799	1.261	
38	TERENZO	200	101	382	243	137	91	48	916	286	
39	TIZZANO VAL FARMA	356	197	661	726	342	206	109	1.949	648	
40	TORNOLO	279	139	350	530	231	138	77	1.297	447	
41	TORRILE	453	249	687	406	215	263	130	1.809	594	
42	TRAVERSETIC	814	436	1.269	792	423	484	251	3.359	1.110	
43	TREASALI	342	154	663	364	206	239	123	1.608	483	
44	VALMOZZOLA	126	73	196	214	102	55	33	591	208	
45	VARANO DE'MELEGARI	273	138	491	351	209	204	114	1.319	461	
46	VARSÌ	308	175	540	444	218	244	135	1.536	528	
48	ZIBELLO	345	178	735	344	222	229	131	1.653	531	
TOTALE PROVINCIA		58.293	31.016	88.221	55.182	29.730	35.162	18.203	236.858	78.949	
REGGIO NELL'EMILIA											
1	ALBINEA	758	397	923	483	237	429	231	2.593	865	
2	BAGNOLO IN PIANO	855	454	1.151	815	381	466	236	3.287	1.071	
3	BAISO	580	323	668	571	260	322	167	2.141	750	
4	BIBBIANO	853	444	1.299	991	506	545	259	3.688	1.209	
5	BCRETTO	617	328	924	703	334	338	156	2.582	818	
6	BRESCELLO	608	322	999	606	348	376	202	2.589	872	
7	BUSANA	190	106	305	403	207	138	75	1.036	388	
8	CADELBOSCO DI SOPRA	859	436	1.075	993	469	539	267	3.466	1.172	
9	CAMPAGNOLA EMILIA	547	299	684	549	259	377	190	2.157	748	
10	CAMPEGINE	462	237	710	547	244	236	126	1.955	607	
11	CARPINETI	704	375	874	577	317	380	213	2.535	905	
12	CASALGRANDE	1.965	1.047	1.921	1.119	558	1.190	633	6.195	2.238	
13	CASINA	610	346	888	569	308	391	195	2.458	849	
14	CASTELLARANO	1.126	587	1.125	641	316	588	306	3.480	1.209	
15	CASTELNOVO DI SOTTO	943	483	1.651	701	410	620	309	3.915	1.202	
16	CASTELNOVO NE' MONTI	1.502	757	2.001	1.244	708	776	391	5.523	1.856	
17	CAVRIAGO	851	469	1.205	919	459	563	291	3.538	1.219	
18	CIANO D'ENZA	428	227	613	537	241	244	127	1.822	595	
19	COLLAGNA	183	90	382	249	193	103	46	917	329	
20	CORREGGIO	2.997	1.607	3.870	2.649	1.277	1.714	851	11.230	3.735	
21	FABBRICO	863	449	1.286	513	269	439	226	3.101	944	
22	GATTATICO	667	358	1.027	435	221	386	207	2.515	786	
23	GUALTIERI	915	476	1.064	1.131	476	504	260	3.614	1.212	
24	GUASTALLA	2.314	1.250	3.086	2.129	1.010	1.269	657	8.798	2.917	
25	LIGONCHIO	239	132	477	277	209	106	68	1.099	409	
26	LUZZARA	1.146	630	1.863	1.230	576	742	392	4.981	1.598	
27	MONTECCHIO EMILIA	910	485	1.418	914	488	569	269	3.811	1.242	
28	NOVELLARA	1.433	786	2.255	1.502	727	967	498	6.157	2.011	
29	POVIGLIE	909	475	1.385	814	429	501	283	3.609	1.187	
30	QUATTRO CASTELLA	914	497	1.295	865	448	600	301	3.674	1.246	
31	RAMISETO	309	163	477	325	179	160	86	1.271	428	
32	REGGIOLO	983	525	998	1.171	413	716	349	3.868	1.287	
33	REGGIO NELL'EMILIA	19.733	10.329	27.884	15.767	8.545	13.185	6.897	76.569	25.771	
34	RIO SALICETO	539	282	810	385	213	347	201	2.081	696	
35	ROLO	534	285	799	381	200	282	133	1.996	618	
36	RUBIERA	1.533	781	1.865	1.131	514	885	447	5.414	1.742	
37	SAN MARTINO IN RIO	758	397	984	666	302	442	227	2.850	926	
38	SAN PIERO D'ENZA	599	325	793	794	382	352	183	2.538	890	
39	SANT'ILARICO D'ENZA	1.181	616	1.568	1.048	512	822	413	4.619	1.541	

## Segue Tav. 3 — Popolazione residente non attiva per condizione non professionale, sesso e comune

Codice dei Comuni	C O M U N I	SCOLARI E STUDENTI		CASALINGHE	PERSONE RITIRATE DAL LAVORO		ALTRA CONDIZIONE		T O T A L E		
		MF	M		F	MF	M	MF	M	MF	M
	SEGUE REGGIO NELL'EMILIA										
40	SCANDIANO	2.731	1.432	3.235	2.153	1.057	1.647	834	9.766	3.323	
41	TOANO	672	358	823	606	346	390	194	2.491	898	
42	VETTO	292	145	712	302	241	187	104	1.493	490	
43	VEZZANO SUI CRCSTCLC	493	244	746	461	247	290	147	1.990	638	
44	VIANO	399	213	580	272	162	252	123	1.503	498	
45	VILLA MINCZZC	797	432	1.182	953	527	358	197	3.290	1.156	
	TOTALE PROVINCIA	59.501	31.399	81.880	52.091	26.725	36.733	18.967	230.205	77.091	
	MODENA										
1	BASTIGLIA	255	121	337	193	99	142	80	927	300	
2	BOMPORTO	824	447	782	790	320	455	246	2.851	1.013	
3	CAMPOGALLIANO	785	412	827	685	293	540	237	2.837	942	
4	CAMPOSANTO	426	224	380	629	230	297	131	1.732	585	
5	CARPI	8.587	4.492	8.403	7.270	3.359	5.039	2.582	29.299	10.433	
6	CASTELFRANCC EMILIA	2.916	1.534	3.312	2.831	1.349	1.872	888	10.931	3.771	
7	CASTELNUOVO RANGONE	929	499	1.186	891	414	509	260	3.515	1.173	
8	CASTELVETRO DI MODENA	1.006	555	1.135	872	386	665	318	3.678	1.259	
9	CAVEZZO	876	484	1.076	822	389	633	309	3.407	1.182	
10	CONCORDIA SULLA SECCHIA	1.273	692	1.688	1.290	608	803	406	5.054	1.706	
11	PANANC	418	237	713	633	353	229	106	1.993	696	
12	FINALE EMILIA	2.294	1.272	1.817	2.805	1.080	1.247	601	8.163	2.953	
13	FIORANO MODENESE	1.759	897	1.497	795	401	1.204	627	5.255	1.925	
14	FIUMALBO	233	117	469	271	164	118	51	1.091	332	
15	FORMIGINE	2.713	1.472	3.124	1.785	945	1.645	873	9.267	3.290	
16	FRASSINORO	478	242	618	655	367	256	133	2.007	742	
17	GUIGLIA	499	266	766	334	185	256	131	1.855	582	
18	LAMA MOCOGNO	501	259	825	589	347	258	144	2.173	750	
19	MARANELLO	1.389	756	1.549	929	472	965	490	4.832	1.718	
20	MARANO SUL PANARO	553	292	671	443	227	281	141	1.948	660	
21	MEDOLLA	745	408	736	752	332	364	186	2.597	926	
22	MIRANDOLA	3.366	1.798	4.210	2.858	1.499	1.817	974	12.251	4.271	
23	MODENA	27.431	14.564	33.187	23.748	11.793	17.070	8.564	101.436	34.921	
24	MONTECRETO	162	89	289	243	152	95	38	789	279	
25	MONTEFFIORINO	447	242	783	401	242	325	178	1.956	662	
26	MONTESE	564	311	898	552	319	296	155	2.310	785	
27	MONTETOLE	1.459	793	1.584	1.089	542	812	421	4.944	1.756	
28	NOVI DI MODENA	1.326	674	1.503	1.412	619	748	403	4.989	1.696	
29	PALAGANO	402	193	653	358	200	204	113	1.617	506	
30	PAVULLO NEL PRIGNANO	2.006	1.084	2.709	1.397	875	1.113	580	7.225	2.539	
31	PIEVEPELAGO	385	212	576	425	240	167	94	1.553	546	
32	POLINAGO	366	186	502	473	246	187	87	1.528	519	
33	PRIGNANO SULLA SECCHIA	680	379	488	391	204	276	137	1.835	720	
34	RAVARINO	640	344	716	596	268	329	172	2.281	784	
35	RICCIONE	177	74	246	207	110	87	43	717	227	
36	SAN CESARIO SUL PANARO	689	345	699	557	239	408	206	2.353	790	
37	SAN FELICE SUL PANARO	1.515	800	1.594	1.313	582	765	390	5.187	1.772	
38	SAN POSSIDONIO	482	268	648	465	212	299	157	1.894	637	
39	SAN PROSPERO	619	311	584	375	163	296	161	1.874	635	
40	SASSUOLO	6.688	3.548	6.148	3.266	1.744	3.866	2.008	19.968	7.300	
41	SAVIGNANO SUL PANARO	1.109	573	1.049	837	386	652	347	3.647	1.275	
42	SERRAMAZZONI	823	437	1.184	770	447	463	244	3.240	1.128	
43	SESTOLA	427	223	764	417	261	235	129	1.843	613	
44	SOLIERA	1.449	766	1.617	1.243	591	800	421	5.109	1.778	
45	SPILAMBERTO	1.452	786	1.423	1.477	642	843	430	5.195	1.858	
46	VIGNOLA	3.024	1.600	3.485	2.120	1.059	1.593	824	10.222	3.483	
47	ZUCCA	597	330	983	632	357	319	148	2.531	835	
	TOTALE PROVINCIA	87.744	46.608	100.433	73.886	36.312	51.843	26.333	313.906	109.253	
	BOLOGNA										
1	ANZOLA DELL'EMILIA	1.096	590	1.543	661	430	651	309	3.951	1.329	
2	ARGELATO	625	318	682	458	213	394	199	2.159	730	
3	BARICELLA	656	335	363	1.019	349	326	176	2.364	860	
4	BAZZANO	649	339	956	715	345	396	199	2.716	883	
5	BENTIVOGLIO	577	309	458	654	284	301	171	1.990	764	
6	BOLOGNA	76.037	40.338	110.292	67.161	37.014	38.484	19.655	291.974	97.007	
7	BORGO TOSSIGNANO	399	203	544	349	204	246	131	1.538	538	
8	BUDRIO	1.890	996	1.950	2.255	1.002	1.480	770	7.575	2.768	
9	CALDERARA DI RENO	608	338	872	466	246	391	200	2.337	784	
10	CAMUGNANO	338	188	744	406	306	166	92	1.654	586	
11	CASALECCHIO DI RENO	5.648	2.919	7.931	3.888	2.223	3.609	1.880	21.076	7.022	
12	CASALFUMANESE	363	182	471	314	181	189	105	1.337	468	
13	CASTEL D'AIANO	267	128	430	446	246	144	67	1.287	441	
14	CASTEL DEL FIC	177	93	248	251	122	88	48	764	263	
15	CASTEL DI CASIO	317	163	775	275	211	183	105	1.550	479	
16	CASTEL GUELFO DI BOLOGNA	482	261	502	391	186	205	105	1.580	552	
17	CASTELLO D'ARGILE	471	265	390	553	214	249	111	1.663	590	
18	CASTELLO DI SERRAVALLE	288	157	420	335	159	139	73	1.182	389	

Segue TAV. 3 — Popolazione residente non attiva per condizione non professionale, sesso e comune

Codice dei Comuni	C O M U N I	SCOLARI E STUDENTI		CASALINGHE	PERSONE RITIRATE DAL LAVORO		ALTRA CONDIZIONE		T O T A L E		
		MF	M		F	MF	M	MF	M	MF	M
	SEGUE BOLOGNA										
19	CASTEL MAGGIORE	1.510	805	1.978	1.174	622	911	449	5.573	1.876	
20	CASTEL SAN PIETRO TERME	2.031	1.065	2.499	1.707	907	1.242	623	7.479	2.595	
21	CASTENASO	1.168	600	1.378	944	444	758	383	4.248	1.427	
22	CASTIGLIONE DEI PEPOLI	907	499	1.814	787	628	573	281	4.081	1.408	
23	CRESPELLANO	946	477	991	784	375	532	279	3.253	1.131	
24	CREVALCORE	1.759	975	1.886	2.026	809	960	501	6.631	2.285	
25	DOZZA	422	223	518	338	181	223	125	1.501	529	
26	FONTANELICE	227	110	381	260	140	121	62	989	312	
27	GAGGIC MCNTANO	494	264	1.164	367	305	320	166	2.345	735	
28	GALLIERA	642	332	330	980	353	284	141	2.236	826	
29	GRANAGLIONE	198	105	685	398	324	160	95	1.441	524	
30	GRANAROLO DELL'EMILIA	749	396	838	675	299	471	241	2.733	936	
31	GRIZZANA	339	169	640	380	259	174	81	1.533	509	
32	IMOLA	8.446	4.413	9.467	9.397	4.474	6.602	3.474	33.912	12.361	
33	LIZZANO IN FELVEDERE	379	193	767	457	314	193	88	1.796	595	
34	LCIANO	297	150	499	335	201	148	78	1.279	429	
35	MALALBERGO	786	395	558	1.134	404	400	212	2.878	1.011	
36	MARZABOTTO	503	269	1.010	338	292	274	150	2.125	711	
37	MEDICINA	1.831	923	1.530	2.227	940	1.022	513	6.610	2.376	
38	MINEBIO	819	416	674	1.122	477	422	231	3.037	1.124	
39	MOLINELLA	1.620	847	1.509	2.142	930	897	430	6.168	2.207	
40	MONGHIDORO	419	241	635	372	225	175	103	1.601	569	
41	MONTENZIO	278	146	405	358	187	130	69	1.171	402	
42	MONTE SAN PIETRO	482	249	744	453	255	291	140	1.970	644	
43	MONTEVEGLIO	285	147	431	387	186	203	109	1.306	442	
44	MONZUNO	491	274	857	347	283	237	133	1.932	690	
45	MORDANO	532	271	753	489	256	354	182	2.128	709	
46	OZZANO DELL'EMILIA	791	394	1.094	528	316	646	351	3.059	1.061	
47	PIANORO	1.507	796	2.155	910	588	881	447	5.453	1.831	
48	PIEVE DI CENTO	875	462	639	806	320	507	268	2.827	1.050	
49	FORBETTA TERME	807	435	1.459	629	446	420	207	3.315	1.088	
50	SALA BOLOGNESE	558	305	620	507	234	351	179	2.036	718	
51	SAN BENEDETTO VAL DI SAMBRO	685	366	1.133	511	379	391	207	2.720	952	
52	SAN GIORGIO DI PIANO	706	383	779	739	313	362	184	2.586	880	
53	SAN GIOVANNI IN PESCICETO	3.397	1.822	3.873	3.082	1.420	2.582	1.379	12.934	4.621	
54	SAN LAZZARO DI SAVENA	3.874	2.027	4.832	2.184	1.263	2.570	1.354	13.460	4.644	
55	SAN PIETRO IN CASALE	1.123	590	1.239	1.146	505	616	294	4.124	1.389	
56	SANT'AGATA BOLOGNESE	662	337	871	759	291	382	193	2.674	821	
57	SASSO MARCONI	1.542	779	2.076	1.207	714	922	466	5.747	1.959	
58	SAVIGNO	321	160	519	309	173	153	73	1.302	406	
59	VERGATO	763	383	1.355	744	512	471	246	3.333	1.141	
60	ZOLA PREDOSA	1.794	946	2.001	1.524	792	1.228	631	6.547	2.369	
	TOTALE PROVINCIA	138.853	73.261	189.157	126.560	67.271	78.200	40.214	532.770	180.746	
	FERRARA										
1	ARGENTIA	3.808	2.001	2.662	5.183	2.054	1.951	1.002	13.604	5.057	
2	BERRA	1.068	540	1.083	1.750	725	569	282	4.470	1.547	
3	BONDENO	2.822	1.554	3.076	3.212	1.470	1.472	796	10.582	3.820	
4	CENTO	4.517	2.427	4.995	3.750	1.716	2.621	1.372	15.883	5.515	
5	CODIGORO	2.305	1.191	2.863	2.379	1.165	1.256	689	8.803	3.045	
6	CCMACCHIO	3.418	1.794	4.551	1.549	1.022	2.332	1.231	11.850	4.047	
7	COPPARO	3.334	1.737	3.903	3.289	1.528	1.808	916	12.334	4.181	
8	FERRARA	25.564	13.579	32.678	20.928	11.081	13.254	6.785	92.424	31.445	
9	FORMIGNANA	388	199	519	535	284	210	106	1.652	589	
25	GORO	610	338	1.046	396	253	489	234	2.541	825	
10	JOLANDA DI SAVOIA	807	451	899	618	278	436	230	2.760	959	
11	LAGOSANTO	686	371	654	830	308	344	183	2.514	862	
12	MASI IORELLI	412	233	275	344	175	209	116	1.240	524	
13	MASSAFISCAGLIA	740	369	1.008	311	272	544	280	2.603	921	
14	MESOLA	1.246	648	1.898	1.126	642	657	331	4.927	1.621	
15	NIGLIARINO	663	350	919	671	340	350	189	2.603	879	
26	NIGLIARO	462	261	413	422	202	210	113	1.507	576	
16	MIRABELLO	475	253	423	606	254	259	142	1.763	649	
17	OSTELLATO	1.346	717	1.627	713	437	757	396	4.443	1.550	
18	POGGIO RENATICO	1.136	617	808	1.599	604	643	323	4.186	1.544	
19	PORTOMAGGIORE	1.993	1.065	1.740	2.343	1.044	1.085	568	7.161	2.677	
20	RO FERRARESE	732	384	595	861	399	354	172	2.542	955	
21	SANT'AGOSTINO	950	495	845	910	395	448	243	3.153	1.133	
24	TRESIGALLI	802	414	848	914	438	380	193	2.944	1.045	
22	VIGARANO MAINARDA	1.037	495	767	1.134	485	555	286	3.493	1.266	
23	VOGHIERA	666	356	400	811	349	377	189	2.254	894	
	TOTALE PROVINCIA	61.987	32.839	71.495	57.184	27.920	33.570	17.367	224.236	78.126	
	RAVENNA										
1	ALFONSINE	1.778	903	1.278	2.450	979	1.065	525	6.571	2.407	
2	BAGNACAVALLI	2.611	1.356	2.305	2.800	1.200	1.440	722	9.156	3.278	
3	BAGNARA DI ROMAGNA	296	164	215	374	154	142	67	1.027	385	

## Segue TAV. 3 — Popolazione residente non attiva per condizione non professionale, sesso e comune

Codice dei Comuni	C O M U N I	SCOLARI E STUDENTI		CASALINGHE	PERSONE RITIRATE DAL LAVORO		ALTRA CONDIZIONE		T O T A L E		
		MF	M		F	MF	M	MF	M	MF	M
SEGUE RAVENNA											
4	BRISIGHELLA	1.422	749	2.032	1.298	757	787	377	5.539	1.883	
5	CASOLA VALSENIO	550	295	550	568	280	284	134	1.952	709	
6	CASTEL BOLOGNESE	1.091	578	1.457	756	442	613	307	3.917	1.327	
7	CERVIA	3.979	2.105	4.190	3.120	1.495	2.474	1.180	13.763	4.780	
8	CONSELICE	1.420	709	864	1.732	683	843	420	4.859	1.812	
9	COTIGNOLA	1.124	596	1.484	940	467	569	301	4.117	1.364	
10	FAENZA	8.778	4.587	11.036	7.324	3.938	4.971	2.566	32.109	11.091	
11	FUSIGNANO	1.125	608	972	1.220	499	615	321	3.932	1.428	
12	LUGO	5.600	2.912	5.802	5.253	2.456	2.731	1.462	19.386	6.830	
13	MASSA LOMBARDA	1.485	785	862	1.755	720	692	340	4.794	1.845	
14	RAVENNA	23.121	12.154	21.854	18.959	8.400	12.866	6.569	76.800	27.123	
15	RIOLC TERME	820	412	1.055	535	320	446	230	2.856	962	
16	RUSSI	1.755	908	1.778	1.519	662	867	470	5.919	2.040	
17	SANT'AGATA SUL SANTERNO	351	176	305	366	137	173	88	1.195	401	
18	SCLARCLC	636	316	784	624	301	290	145	2.334	762	
TOTALE PROVINCIA		57.942	30.313	58.823	51.593	23.890	31.868	16.224	200.226	70.427	
FORLI'											
1	BAGNO DI ROMAGNA	1.380	751	1.289	992	531	563	297	4.224	1.579	
2	BELLARIA-IGEA MARINA	1.990	1.069	2.687	1.023	620	1.220	621	6.920	2.310	
3	BERTINORO	1.264	656	1.753	977	546	754	384	4.748	1.586	
4	BCRGHI	338	172	333	271	141	195	98	1.137	411	
5	CASTROCARO TERME E TERRA DEL SOLE	647	330	1.039	652	389	344	170	2.682	889	
6	CATTOLICA	2.854	1.481	3.597	1.623	1.009	1.558	795	9.632	3.285	
7	CESENA	15.623	8.200	16.381	10.299	5.168	8.832	4.484	51.135	17.852	
8	CESENATICO	3.261	1.666	4.238	2.186	1.187	1.894	1.010	11.579	3.863	
9	CIVITELLA DI ROMAGNA	781	432	764	667	352	405	201	2.617	985	
10	CORIANO	885	495	1.229	642	345	517	269	3.273	1.109	
11	DOVADOLA	246	133	397	264	150	132	64	1.039	347	
12	FORLÌ	17.719	9.251	21.659	12.388	7.090	9.499	4.871	61.265	21.212	
13	FORLIMPOPOLI	1.682	851	2.528	890	648	919	487	6.019	1.986	
14	GALEATA	409	210	571	271	144	207	124	1.458	478	
15	GAMBETTOLA	1.216	646	1.057	687	311	720	358	3.680	1.315	
16	GATTEO	909	462	869	608	312	528	272	2.914	1.046	
17	GEMMANO	181	105	283	137	81	99	56	700	242	
18	LONGIANO	721	374	720	511	238	515	289	2.467	901	
19	MELDOLA	1.409	692	1.736	1.260	703	742	389	5.147	1.784	
20	MERCATO SARACENO	1.037	543	1.403	589	459	633	329	3.662	1.331	
21	MISANO ADRIATICO	1.044	540	1.561	728	406	695	337	4.028	1.283	
22	MODIGLIANA	662	340	934	770	413	449	217	2.815	970	
23	MONDAINO	246	134	365	140	123	223	78	974	335	
24	MONTE COLCMBE	284	149	395	210	131	208	97	1.097	377	
25	MONTEFIORE CCNCA	248	127	450	184	100	160	91	1.042	318	
26	MONTEGRIDOLFO	145	75	205	109	53	81	43	540	171	
27	MONTESCUDO	328	186	410	297	146	144	74	1.179	406	
28	MONTIANO	310	175	252	212	96	183	90	957	361	
29	MORCIANO DI ROMAGNA	720	373	852	446	252	433	227	2.451	852	
30	PCGGIC BERNI	293	153	452	179	106	171	86	1.095	345	
31	PORTICO E SAN BENEDETTO	179	100	324	149	131	93	38	745	269	
32	PREDAPPIC	952	507	1.398	769	461	546	288	3.665	1.256	
33	PREMILCUORE	182	97	287	125	81	94	49	688	227	
34	RICCIONE	5.247	2.788	6.930	2.730	1.693	3.280	1.651	18.187	6.132	
35	RIMINI	22.635	11.935	29.650	11.201	7.612	12.824	6.651	76.310	26.198	
36	ROCCA SAN CASCIANO	402	197	559	347	230	221	113	1.529	540	
37	RONCOFREDDO	460	226	419	371	168	249	129	1.499	523	
38	SALUDECIO	396	212	626	488	262	221	111	1.731	585	
39	SAN CLEMENTE	381	197	534	331	184	210	112	1.456	493	
40	SAN GIOVANNI IN MARIGNANO	908	470	1.319	738	394	550	305	3.515	1.169	
41	SAN MAURO PASCOLI	1.020	544	1.137	588	317	656	346	3.401	1.207	
42	SANTARCANGELO DI ROMAGNA	2.513	1.359	3.326	1.811	1.039	1.528	776	9.178	3.174	
43	SANTA SOFIA	719	380	1.042	778	412	384	208	2.923	1.000	
44	SARSINA	864	453	769	528	283	533	276	2.694	1.012	
45	SAVIGNANO SUL RUBICONE	1.805	928	2.004	1.134	576	1.223	622	6.166	2.126	
46	SOGLIANO AL RUBICONE	666	347	845	569	313	368	175	2.448	835	
48	TORRIANA	142	91	163	116	60	89	42	510	193	
49	TREDICIZIO	235	124	303	258	117	165	86	961	327	
50	VERGHERETO	457	250	678	476	277	253	133	1.864	660	
51	VERUCCHIO	776	415	1.025	506	293	559	287	2.866	995	
TOTALE PROVINCIA		99.771	52.391	123.747	64.225	37.153	57.069	29.306	344.812	118.850	
MASSA-CARRARA											
1	AULLA	1.691	919	2.416	1.426	869	958	459	6.491	2.247	
2	BAGNONE	379	195	724	715	404	187	91	2.005	690	
3	CARRARA	12.525	6.643	19.964	6.630	5.367	6.458	3.321	45.577	15.331	
4	CASOLA IN LUNIGIANA	278	148	504	332	230	122	59	1.236	437	
5	CCMANO	166	98	250	145	91	67	27	628	216	
6	FILATIERRA	447	240	892	454	296	202	100	1.995	636	

Seque Tav. 3 — Popolazione residente non attiva per condizione non professionale, sesso e comune

Codice dei Comuni	C O M U N I	SCOLARI E STUDENTI		CASALINGHE	PERSONE RITIRATE DAL LAVORO		ALTRA CONDIZIONE		T O T A L E		
		MF	M		F	MF	M	MF	M	MF	M
SEGUE MASSA-CARRARA											
7	FIVIZZANO	1.617	833	3.046	1.734	1.159	858	446	7.255	2.438	
8	PCSDINOVO	591	320	1.024	689	425	288	157	2.592	902	
9	LICCIANA NARDI	628	333	1.009	762	395	333	184	2.732	912	
10	MASSA	12.941	6.954	16.646	5.528	4.239	6.648	3.469	41.763	14.662	
11	MONTIGNOSC	1.377	736	2.201	691	569	782	394	5.051	1.699	
12	MULAZZO	402	221	522	744	347	203	113	1.871	681	
13	PCDENZANA	170	88	273	281	161	107	61	831	310	
14	PONTERMOLI	1.605	833	2.767	1.882	1.155	783	405	7.037	2.393	
15	TRESANA	298	171	491	604	282	152	81	1.545	534	
16	VILLAPRANCA IN LUNIGIANA	669	353	1.012	831	483	327	164	2.839	1.000	
17	ZERI	237	109	291	544	247	102	40	1.174	396	
TOTALE PROVINCIA		36.021	19.194	54.032	23.992	16.719	18.577	9.571	132.622	45.484	
LUCCA											
1	ALTOPASCIO	1.197	626	1.905	1.332	729	799	407	5.233	1.762	
2	BAGNI DI LUCCA	1.076	562	1.950	1.669	935	712	367	5.407	1.864	
3	BARGA	1.598	840	2.815	1.592	1.067	891	506	6.896	2.413	
4	BORGO A MOZZANO	1.208	635	1.522	1.262	691	779	409	4.771	1.735	
5	CAMAIORE	5.135	2.811	7.251	3.829	2.194	3.066	1.591	19.281	6.596	
6	CAMPORGIANO	382	194	653	441	291	296	138	1.772	623	
7	CAPANNOI	5.784	2.995	7.846	7.270	3.796	3.984	2.026	24.884	8.817	
8	CAREGGINE	132	74	306	169	129	87	48	694	251	
9	CASTELNUOVO DI GARFAGNANA	1.058	554	1.416	768	479	653	322	3.895	1.355	
10	CASTIGLIONE DI GARFAGNANA	283	147	595	389	224	174	88	1.441	459	
11	COREGLIA ANTELMINELLI	646	347	1.176	982	563	423	214	3.227	1.124	
12	FABBRICHE DI VALICCO	96	61	140	203	90	61	24	500	175	
13	FORTE DEI MARMI	1.871	973	2.957	978	733	954	469	6.760	2.175	
14	FOSCIANDORA	126	73	243	115	76	61	26	545	175	
15	GALLICANO	614	339	1.016	751	452	406	215	2.787	1.006	
16	GIUNCUGNANO	90	44	168	160	86	65	33	483	163	
17	LUCCA	14.959	7.728	18.355	14.047	7.395	9.122	4.723	56.483	19.846	
18	MASSAROSA	2.691	1.459	3.713	2.615	1.493	1.729	907	10.748	3.859	
19	MINUCCIANO	489	278	913	505	406	288	150	2.195	834	
20	MOLAZZANA	243	121	357	283	184	115	62	998	367	
21	MONTECARLCO	441	233	659	569	299	276	155	1.945	687	
22	PESCAGLIA	430	223	772	868	407	280	142	2.350	772	
23	PIAZZA AL SERCHIO	439	248	734	354	253	302	168	1.829	669	
24	PIETRASANTA	4.301	2.247	7.232	2.763	2.033	2.287	1.158	16.583	5.438	
25	PIEVE FOSCIANA	425	224	633	393	255	212	105	1.663	584	
26	PORCARI	942	497	1.231	828	475	522	271	3.523	1.243	
27	SAN ROMANO IN GARFAGNANA	226	122	425	276	195	134	72	1.061	389	
28	SERAVEZZA	2.196	1.171	4.023	1.450	1.187	1.188	587	8.857	2.945	
29	SILLANO	116	54	327	142	103	91	43	676	200	
30	STAZZEMA	708	385	1.585	745	608	426	225	3.464	1.218	
31	VAGLI SOTTO	260	144	445	171	152	159	69	1.035	365	
32	VERGEMOLI	81	46	147	159	71	40	17	427	134	
33	VIAREGGIO	10.186	5.419	15.661	5.516	4.015	5.361	2.841	36.724	12.275	
34	VILLA BASILICA	383	181	436	478	208	204	103	1.501	492	
35	VILLA COLLEMANDINA	214	110	445	200	157	147	63	1.006	330	
TOTALE PROVINCIA		61.026	32.165	90.052	54.272	32.431	36.294	18.744	241.644	83.340	
PISTOIA											
1	ABETONE	131	77	192	131	69	82	38	536	184	
2	AGLIANA	1.780	936	2.818	1.261	801	1.364	678	7.223	2.415	
3	BUGGIANO	828	424	1.301	784	465	615	313	3.528	1.202	
22	CHIESINA UZZANESE	548	289	760	581	282	342	153	2.231	724	
4	CUTIGLIANO	264	154	563	305	195	137	71	1.269	420	
5	LAMPORECCIO	790	425	1.081	1.139	569	535	259	3.545	1.253	
6	LARCIANO	774	410	882	852	411	529	286	3.037	1.107	
7	MARLIANA	284	156	506	593	312	162	73	1.545	541	
8	MASSA E COZZILE	748	408	1.091	634	399	488	236	2.961	1.043	
9	MONSUMMANO TERME	2.222	1.154	2.475	2.126	1.118	1.522	805	8.345	3.077	
10	MONTALE	1.080	599	1.760	872	605	753	400	4.465	1.604	
11	MONTECATINI-TERME	3.254	1.699	4.395	3.074	1.694	1.970	951	12.693	4.344	
12	PESCIA	2.637	1.386	3.909	3.481	1.700	1.756	826	11.783	3.912	
13	PIEVE A NIEVOLE	902	483	1.282	853	467	691	356	3.728	1.306	
14	PISTOIA	14.289	7.663	24.137	11.483	7.720	8.987	4.658	58.896	20.041	
15	PITEGLIO	330	194	673	613	351	253	119	1.869	664	
16	PONTE BUGGIANESE	950	475	1.465	956	531	567	304	3.938	1.310	
17	QUARRATA	2.531	1.328	4.525	1.788	1.140	1.824	926	10.668	3.394	
18	SARBUCA PISTOIESE	165	90	584	474	318	143	69	1.366	477	
19	SAN MARCELLI PISTOIESE	1.108	579	2.147	1.395	947	632	324	5.282	1.850	
20	SERRAVALLE PISTOIESE	1.138	599	1.908	952	564	687	326	4.685	1.489	
21	UZZANO	397	221	525	443	201	284	149	1.649	571	
TOTALE PROVINCIA		37.150	19.749	58.979	34.790	20.859	24.323	12.320	155.242	52.928	



Segue Tav. 3 — Popolazione residente non attiva per condizione non professionale, sesso e comune

Codice del Comune	C O M U N I	SCOLARI E STUDENTI		CASALINGHE	PERSONE RITIRATE DAL LAVORO		ALTRA CONDIZIONE		T O T A L E		
		MF	M		F	MF	M	MF	M	MF	M
	<b>FIRENZE</b>										
1	BAGNO A RIPOLI	3.116	1.648	5.239	2.779	1.716	2.244	1.188	13.378	4.552	
2	BARBERINO DI MUGELLO	1.069	544	1.940	789	535	670	351	4.468	1.430	
3	BARBERINO VAL D'ELSA	473	245	912	380	227	282	141	2.047	613	
4	BORGO SAN LORENZO	2.139	1.149	3.345	1.505	994	1.360	705	8.349	2.848	
5	CALENZANO	1.595	831	2.672	1.107	793	1.131	594	6.505	2.218	
6	CAMPI BISENZIO	3.837	2.039	6.945	2.244	1.554	3.085	1.595	16.111	5.188	
7	CANTAGALLI	320	167	701	415	308	229	120	1.665	595	
8	CAPRAIA E LIMITE	680	370	1.009	635	397	429	202	2.753	969	
9	CARNIGNANO	935	515	2.437	691	616	697	358	4.760	1.489	
10	CASTELFIBRENTINO	2.455	1.302	3.118	2.862	1.505	1.521	795	9.956	3.602	
11	CERRETO GUIDI	1.135	598	1.458	1.162	611	731	381	4.486	1.590	
12	CERTALDO	2.199	1.170	2.940	2.621	1.316	1.345	708	9.105	3.194	
13	DICOMANO	506	285	853	490	286	297	157	2.146	728	
14	EMPOLI	6.649	3.505	7.999	6.640	3.518	3.910	1.931	25.198	8.954	
15	FIESOLE	2.109	1.135	3.190	1.923	1.058	1.514	681	8.736	2.874	
16	FIGLINE VALDAIANO	2.022	1.050	3.057	1.898	1.077	1.253	620	8.230	2.747	
17	FIRENZE	72.417	38.435	110.693	60.388	35.258	42.804	21.461	286.302	95.154	
18	FIRENZE	847	455	1.430	704	484	503	260	3.484	1.199	
19	FUCECCHIO	2.732	1.422	3.544	2.968	1.498	1.865	940	11.109	3.860	
20	GAMBASSI	533	263	686	523	269	274	152	2.016	684	
21	GREVE	1.376	729	2.627	1.213	769	920	471	6.136	1.969	
22	IMPRUNETA	1.869	955	3.431	1.612	1.054	1.253	602	8.165	2.611	
23	INCISA IN VAL D'ARNO	640	354	1.173	586	409	385	200	2.784	963	
24	LASTRA A SIGNA	2.418	1.300	3.798	1.919	1.145	1.806	900	9.941	3.345	
25	LONDA	178	102	253	116	73	97	60	644	235	
26	MARRADI	591	322	1.159	699	469	398	189	2.847	980	
27	MONTAIONE	450	220	634	719	399	273	138	2.076	757	
28	MONTELUPO FIORENTINO	1.334	735	1.947	1.363	704	981	513	5.625	1.952	
29	MONTEMURLO	1.468	781	1.305	1.325	599	1.505	643	5.603	2.023	
30	MONTESPERTOLI	1.103	554	1.677	1.087	531	811	432	4.678	1.517	
31	PALAZZUOIO SUL SERNO	248	130	292	275	145	175	87	990	362	
32	PELAGO	892	480	1.470	1.082	612	817	398	4.261	1.490	
33	PCGGIO A CAIANO	573	312	1.315	486	322	495	235	2.869	869	
34	PONTASSIEVE	2.366	1.273	3.854	2.098	1.322	1.429	724	9.747	3.319	
35	PRATO	22.279	11.755	32.128	15.397	9.174	14.197	7.265	84.001	28.194	
36	REGGELLO	1.588	851	2.814	1.220	822	1.028	540	6.650	2.213	
37	RIGNANO SULL'ARNO	787	422	1.299	620	397	492	211	3.198	1.030	
38	RUPINA	732	407	1.044	788	397	496	237	3.060	1.041	
39	SAN CASCIANO IN VAL DI PESA	1.890	961	3.576	1.804	1.105	1.281	598	8.551	2.664	
40	SAN GODENZO	175	93	362	186	126	125	79	848	298	
41	SAN PIERO A SIEVE	506	305	849	226	187	308	141	1.889	633	
42	SCANDICCI	7.282	3.787	11.130	4.556	2.731	6.451	3.271	29.419	9.789	
43	SCARPERIA	652	354	1.054	553	332	511	270	2.770	956	
44	SESTO FIORENTINO	6.126	3.254	9.928	4.706	2.909	4.715	2.397	25.475	8.560	
45	SIGNA	1.837	997	3.352	1.535	967	1.574	741	8.298	2.705	
46	TAVARNELLE VAL DI PESA	696	354	1.401	567	376	417	204	3.081	934	
47	VAGLIA	428	213	693	324	208	222	141	1.727	562	
48	VAIANO	931	451	1.349	1.090	590	564	301	3.934	1.342	
49	VERNICI	837	455	1.325	1.082	611	466	243	3.710	1.309	
50	VICCHIO	858	453	1.514	691	459	543	285	3.606	1.197	
	VINCI	1.611	829	1.953	1.629	830	1.073	590	6.266	2.249	
	<b>TOTALE PROVINCIA</b>	<b>172.489</b>	<b>91.316</b>	<b>264.874</b>	<b>144.278</b>	<b>84.794</b>	<b>112.012</b>	<b>56.446</b>	<b>693.653</b>	<b>232.556</b>	
	<b>LIVORNO</b>										
1	BIBBONA	401	206	704	236	183	210	95	1.551	484	
2	CAMPAGLIA MARITTIMA	1.647	862	3.142	1.154	788	1.178	575	7.121	2.225	
3	CAMPO NELL'ELBA	464	244	880	528	326	835	651	2.707	1.221	
4	CAPOLIVERO	318	175	616	408	244	200	94	1.542	513	
5	CAPRAIA ISOLA	42	26	67	21	15	70	44	200	85	
6	CASTAGNETO CARLUCCI	1.057	587	1.867	974	586	634	339	4.532	1.512	
7	CECINA	3.337	1.786	5.488	2.667	1.741	2.008	1.016	13.500	4.543	
8	COLLESALVETTI	1.447	832	3.181	1.155	844	896	504	6.679	2.180	
9	LIVORNO	30.553	16.608	47.786	19.700	13.344	17.974	9.268	116.013	39.220	
10	MARCIANA	289	160	444	438	213	166	82	1.337	455	
11	MARCIANA MARINA	281	150	513	193	149	195	98	1.182	397	
12	PIOMBINO	6.062	3.218	11.981	4.435	3.429	3.546	1.865	26.024	8.512	
13	PORTO AZZURRO	415	228	791	284	215	563	444	2.053	887	
14	PORTOFERRAIO	1.607	819	2.889	1.357	939	1.034	535	6.887	2.293	
15	RIO MARINA	408	244	909	411	334	172	86	1.900	664	
16	RIO NELL'ELBA	111	64	365	185	162	82	39	743	265	
17	ROSIANO MARITTIMO	4.448	2.408	8.840	3.225	2.347	2.341	1.246	18.854	6.001	
18	SAN VINCENZO	1.070	577	2.177	775	613	685	358	4.707	1.548	
19	SASSETTA	92	43	203	115	81	38	17	448	141	
20	SUVERETO	371	212	843	412	259	278	143	1.904	614	
	<b>TOTALE PROVINCIA</b>	<b>54.420</b>	<b>29.449</b>	<b>93.686</b>	<b>38.673</b>	<b>26.812</b>	<b>33.105</b>	<b>17.499</b>	<b>219.884</b>	<b>73.760</b>	
	<b>PISA</b>										
1	BIENTINA	555	285	937	582	327	368	174	2.442	786	

## Segue Tav. 3 — Popolazione residente non attiva per condizione non professionale, sesso e comune

Codice dei Comuni	C O M U N I	SCOLARI E STUDENTI		CASALINGHE	PERSONE RITIRATE DAL LAVORO		ALTRA CONDIZIONE		T O T A L E	
		MF	M		F	MF	M	MF	M	MF
		<b>SEGUE PISA</b>								
2	BUTI	720	404	1.257	698	487	499	229	3.174	1.120
3	CALCI	624	350	1.157	763	453	374	197	2.918	1.000
4	CALCINAIA	778	404	1.240	900	443	521	264	3.439	1.111
5	CAPANOLI	711	385	998	627	367	526	255	2.862	1.007
6	CASALE MARITTIMO	106	61	177	178	86	79	42	540	189
7	CASCIANA TERME	450	235	683	476	255	301	156	1.910	646
8	CASCINA	4.722	2.590	7.943	5.586	2.933	2.835	1.478	21.086	7.001
9	CASTELFRANCO DI SOTTO	1.460	761	1.971	1.447	794	1.037	518	5.915	2.073
10	CASTELLINA MARITTIMA	234	122	558	289	186	171	88	1.252	396
11	CASTELNUOVO DI VAL DI CECINA	392	210	1.067	497	371	225	108	2.181	689
12	CHIANNI	237	145	564	240	152	135	63	1.176	360
13	CRESPINA	446	223	697	446	252	250	132	1.839	607
14	FAUGLIA	379	230	644	414	258	187	110	1.624	598
15	GUARDISTALLI	140	76	242	236	123	89	52	707	251
16	LAJATICO	209	104	424	286	159	131	65	1.050	328
17	LARI	953	518	1.361	1.404	674	715	370	4.433	1.562
18	LORENZANA	125	75	217	148	82	83	35	573	192
19	MONTECATINI VAL DI CECINA	354	202	787	380	263	201	104	1.722	569
20	MONTESCUDAIC	131	65	238	229	115	94	46	692	226
21	MONTEVERDI MARITTIMO	116	66	226	198	108	71	40	611	214
22	MONTEPOLI IN VAL D'ARNO	1.146	627	1.783	1.161	684	762	373	4.852	1.684
23	ORCIAIO PISANO	86	46	182	75	46	53	27	396	119
24	PALAIA	639	338	1.003	899	440	448	232	2.989	1.010
25	PECCICOLI	798	432	1.287	739	463	504	273	3.328	1.168
26	PISA	18.326	9.943	26.532	12.124	8.103	9.370	4.736	66.352	22.782
27	PONARANCE	1.100	607	2.605	936	768	612	290	5.253	1.665
28	PONSACCO	1.675	845	2.530	1.224	733	1.129	574	6.558	2.152
29	PONTEFERA	4.547	2.380	5.763	3.440	1.993	2.298	1.153	16.048	5.526
30	RIPARBELLA	216	108	462	179	138	123	56	980	302
31	SAN GIULIANO TERME	3.482	1.884	6.463	3.317	2.213	2.311	1.170	15.573	5.267
32	SAN MINIATO	3.290	1.797	4.425	3.520	1.887	2.103	1.094	13.338	4.778
33	SANTA CROCE SULL'ARNO	1.645	831	2.657	1.269	790	1.137	557	6.708	2.178
34	SANTA LUCE	219	125	527	137	112	154	80	1.037	317
35	SANTA MARIA A MONTE	1.279	686	2.098	1.313	750	846	446	5.536	1.882
36	TERRICCIOLA	544	289	606	567	268	299	156	2.016	713
37	VECCHIANO	1.219	669	2.186	1.439	876	722	378	5.566	1.923
38	VICOPISANO	1.020	552	2.024	772	623	691	335	4.507	1.510
39	VOLTERRA	2.246	1.173	3.204	1.909	1.124	2.754	1.522	10.113	3.819
<b>TOTALE PROVINCIA</b>		<b>57.319</b>	<b>30.843</b>	<b>89.725</b>	<b>51.044</b>	<b>30.899</b>	<b>35.208</b>	<b>17.978</b>	<b>233.296</b>	<b>79.720</b>
<b>AREZZO</b>										
1	ANGHIARI	863	461	1.141	1.000	522	481	239	3.485	1.222
2	AREZZO	15.511	8.211	17.713	9.900	6.212	9.147	4.725	52.271	19.152
3	BADIA TEDALDA	285	164	518	244	153	163	79	1.210	396
4	BIBBIENA	1.783	953	2.375	1.278	792	923	472	6.359	2.217
5	BUCINE	1.101	578	1.678	1.328	719	786	392	4.893	1.689
6	CAPOLONA	490	249	695	331	224	329	171	1.845	644
7	CAPRESE MICHELANGELO	300	157	374	456	240	150	58	1.280	455
8	CASTEL FOCCHIANO	566	307	749	455	282	292	145	2.062	734
9	CASTELFRANCO DI SOPRA	316	147	514	293	182	183	82	1.306	411
10	CASTEL SAN NICCOLÒ	487	257	797	553	359	275	141	2.112	757
11	CASTIGLION FIBOCCHI	144	72	251	95	71	128	62	618	205
12	CASTIGLION FIORENTINO	1.794	989	2.371	1.373	781	996	516	6.534	2.286
13	CAVRIGLIA	790	426	1.660	911	599	493	246	3.854	1.271
14	CHITIGNANO	102	54	230	132	101	78	28	542	183
15	CHIUSI DELLA VERNA	392	209	533	421	223	207	111	1.553	543
16	CIVITELLA IN VAL DI CHIARA	989	509	1.229	965	512	643	333	3.826	1.354
17	CORTONA	3.571	1.896	4.782	3.458	1.830	1.863	940	13.674	4.666
18	FIORANCO DELLA CHIARA	1.026	552	1.345	1.254	623	603	314	4.228	1.489
19	LATERINA	456	250	591	404	237	285	149	1.736	636
20	LORO CIUFFENNA	514	272	870	600	364	302	170	2.286	806
21	LUCIGNANO	415	220	574	619	290	245	125	1.853	635
22	MARCIANO DELLA CHIARA	325	164	299	303	147	185	85	1.112	396
23	MONTEMIGNAI	90	54	149	97	55	49	22	385	131
24	MONTECHIARI	305	157	479	243	179	150	75	1.177	411
25	MONTE SAN SAVINO	1.137	623	1.650	1.024	548	696	357	4.507	1.528
26	MONTEVARCHI	3.329	1.766	3.967	3.953	2.017	2.124	1.083	13.373	4.866
27	ORTIGNANO RAGGIOLO	152	88	183	224	110	46	23	605	221
28	PERGINE VALDARNO	377	198	670	278	208	195	90	1.520	496
29	PIANO DI SCO	579	326	831	508	290	403	200	2.321	816
30	PIEVE SANTO STEFANO	655	365	985	530	316	388	187	2.558	868
31	POPPI	930	481	1.369	879	475	581	321	3.759	1.277
32	PRATOVECCHIO	529	271	713	481	252	274	137	1.997	660
33	SAN GIOVANNI VALDARNO	3.031	1.610	4.880	2.470	1.661	1.837	918	12.218	4.189
34	SANSEPOLCRO	2.644	1.390	2.683	2.389	1.197	1.242	619	8.958	3.206
35	SESTINO	270	144	453	347	190	158	94	1.228	428
36	SIA	404	235	598	669	341	234	113	1.905	689
37	SUBEIANO	610	333	741	489	277	374	193	2.214	803
38	TALLA	180	92	303	239	116	127	74	849	282
39	TERRANUOVA BRACCICLINI	1.336	695	1.414	1.849	792	869	418	5.408	1.905
<b>TOTALE PROVINCIA</b>		<b>48.778</b>	<b>25.925</b>	<b>63.357</b>	<b>43.042</b>	<b>24.487</b>	<b>28.444</b>	<b>14.511</b>	<b>183.621</b>	<b>64.923</b>

## Segue Tav. 3 — Popolazione residente non attiva per condizione non professionale, sesso e comune

Codice dei Comuni	C O M U N I	SCOLARI E STUDENTI		CASALINGHE	PERSONE RITIRATE DAL LAVORO		ALTRA CONDIZIONE		T O T A L E	
		MF	M		MF	M	MF	M	MF	M
				F						
	SIENA									
1	ABBADIA SAN SALVATORE	1.491	768	2.603	850	773	776	396	5.720	1.937
2	ASCIANO	763	424	1.638	732	535	429	256	3.562	1.215
3	BUONCONVENTO	340	186	791	421	297	190	95	1.742	578
4	CASCIE D'ELSA	405	216	837	294	211	267	140	1.803	567
5	CASTELLINA IN CHIANTI	419	230	780	361	213	200	97	1.760	540
6	CASTELNUOVO BERARDEGA	712	377	1.287	616	427	376	177	2.991	981
7	CASTIGLIONE D'ORCIA	442	226	1.115	531	400	263	149	2.351	775
8	CETONA	435	229	866	570	332	231	126	2.102	687
9	CHIANCIANO TERME	1.031	525	1.176	731	442	619	286	3.557	1.253
10	CHIUSDI	315	175	797	579	395	192	88	1.883	658
11	CHIUSI	1.281	708	2.281	1.130	750	623	325	5.315	1.783
12	CILLE DI VAL D'ELSA	2.048	1.083	3.697	1.870	1.243	1.218	634	8.833	2.960
13	GAIGLE IN CHIANTI	346	187	735	407	247	205	104	1.693	538
14	MONTALCINO	759	418	1.845	931	658	367	181	3.902	1.257
15	MONTAPULCIANO	2.042	1.048	3.096	2.168	1.161	1.097	529	8.403	2.738
16	MONTERRIGLIONI	766	393	1.246	750	459	499	253	3.261	1.105
17	MONTERRONI D'AREIA	621	340	1.082	561	361	369	199	2.633	900
18	MONTICIANO	245	126	543	372	261	169	71	1.269	458
19	MURIC	213	110	577	304	222	129	65	1.223	397
20	PIANCASTAGNAIO	892	499	1.306	548	429	412	210	3.158	1.138
21	PIENZA	447	254	812	344	208	240	127	1.843	589
22	POGGIBONSI	3.671	1.946	6.313	2.738	2.016	2.300	1.220	15.022	5.182
23	RADDA IN CHIANTI	228	128	384	196	117	103	52	911	297
24	RADICCFANI	227	120	440	230	168	156	77	1.053	365
25	RADICONOLI	142	66	446	162	135	97	43	847	244
26	RAPLANO TERME	696	391	1.549	631	493	349	190	3.225	1.074
27	SAN CASCIANO DEI BAGNI	359	192	578	433	232	186	96	1.556	520
28	SAN GIMIGNANO	985	554	1.745	1.057	613	662	359	4.449	1.526
29	SAN GIOVANNI D'ASSISI	162	90	446	209	147	71	48	888	285
30	SAN QUIRICO D'ORCIA	278	147	680	264	193	175	81	1.397	421
31	SARTEANO	464	238	959	557	352	266	144	2.246	734
32	SIENA	9.471	5.029	15.781	9.018	5.743	6.833	3.515	41.103	14.287
33	SINALUNGA	1.592	852	2.388	1.976	1.005	901	469	6.857	2.326
34	SOVICILLE	670	353	1.306	930	520	323	175	3.229	1.048
35	TORRITA DI SIENA	883	471	1.550	1.155	635	556	277	4.144	1.383
36	TREQUANDA	193	101	431	204	135	137	80	965	316
	TOTALE PROVINCIA	36.034	19.200	64.106	34.830	22.528	21.926	11.334	156.896	53.062
	GROSSETO									
1	ARCIDOSSO	666	348	1.506	898	691	314	158	3.384	1.197
2	CAMPAGNATICO	376	198	864	361	255	212	108	1.813	561
3	CAPALBIO	706	387	1.160	208	123	407	203	2.481	713
4	CASTEL DEL FIANO	599	305	1.369	719	537	359	184	3.046	1.026
5	CASTELL'AZZARA	464	251	953	465	402	208	107	2.090	760
6	CASTIGLIONE DELLA PESCAIA	1.113	605	1.862	1.065	610	722	372	4.762	1.587
7	CINIGIANO	456	237	1.171	468	369	273	136	2.368	742
8	CIVITELLA PAGANICA	504	275	1.054	546	354	243	132	2.347	761
9	FOLLIGNO	2.608	1.374	5.100	1.766	1.440	1.652	837	11.126	3.651
10	GAVORRANO	1.224	666	2.784	1.116	1.020	579	298	5.703	1.984
11	GROSSETO	11.419	6.078	16.265	5.348	3.812	6.024	3.148	39.056	13.038
12	ISOLA DEL GIGLIO	237	127	519	277	216	172	100	1.205	443
13	MAGLIANO IN TOSCANA	638	378	1.368	427	282	401	214	2.834	874
14	MARCIANO	1.116	614	2.662	872	676	626	328	5.276	1.618
15	MASSA MARITTIMA	1.546	804	3.429	1.421	1.257	729	403	7.125	2.464
16	MARTELLANO ARGENTARIO	2.314	1.293	4.052	1.346	1.037	1.688	843	9.400	3.173
17	MARTELLANO MARITTIMO	212	99	613	255	196	122	66	1.202	361
18	MARTELLANO	328	180	881	497	432	152	71	1.858	683
19	ORBETELLO	2.440	1.240	3.706	1.302	890	1.260	690	8.708	2.820
20	PITIGLIANO	691	367	1.296	579	393	429	213	2.995	973
21	ROCCALBEGNA	262	138	656	296	195	150	90	1.364	423
22	ROCCASTRADA	1.328	755	2.813	2.045	1.414	702	346	6.888	2.515
23	SANTA FIORA	547	276	1.224	607	527	257	129	2.635	932
24	SCANSANO	659	359	1.750	685	487	419	216	3.513	1.062
25	SCARLIANO	335	204	773	340	264	188	85	1.636	553
26	SEGGIANO	169	84	452	229	153	88	43	938	280
27	SEMERCIGNANO	241	131	579	345	195	107	57	1.272	383
28	SCRANO	639	383	1.618	652	446	372	204	3.281	1.033
	TOTALE PROVINCIA	33.837	18.156	62.479	25.135	18.673	18.855	9.781	140.306	46.610
	PERUGIA									
1	ASSISI	4.091	2.230	5.127	2.967	1.737	2.642	1.182	14.827	5.149
2	BASTIA	2.063	1.121	2.700	1.341	860	1.129	601	7.233	2.582
3	BETTONA	518	281	798	364	229	400	176	2.080	686
4	BEVAGNA	832	466	1.232	576	315	473	227	3.113	1.008
5	CAMPANELLO SUL CLITUNNO	316	173	497	266	172	153	88	1.232	433
6	CANNARA	561	310	717	496	267	326	145	2.100	722

## Segue Tav. 3 — Popolazione residente non attiva per condizione non professionale, sesso e comune

Codice del Comune	C O M U N I	SCOLARI E STUDENTI		CASALINGHE	PERSONE RITIRATE DAL LAVORO		ALTRA CONDIZIONE		T O T A L E	
		MF	M		F	MF	M	MF	M	MF
	SEGUE PERUGIA									
7	CASCIA	678	356	968	427	293	402	176	2.475	825
8	CASTEL RITALDI	324	185	574	192	142	187	98	1.277	425
9	CASTIGLIONE DEL LAGO	1.956	1.083	3.312	2.264	1.323	1.071	542	8.603	2.948
10	CERRETO DI SPOLETO	214	104	365	185	120	151	96	915	320
11	CITERNA	449	241	467	398	198	249	137	1.563	576
12	CITTA' DELLA PIEVE	889	469	1.671	1.048	653	528	277	4.136	1.399
13	CITTA' DI CASTELLO	6.522	3.425	6.301	4.746	2.613	3.551	1.816	21.120	7.854
14	COLLAZZONE	525	264	756	396	228	243	126	1.920	618
15	CCRCIANO	1.132	592	1.841	899	604	748	416	4.620	1.612
16	COSTACCIARO	230	131	385	282	177	103	54	1.000	362
17	DERUTA	1.190	625	1.275	674	425	715	367	3.854	1.417
18	FCLIGNO	9.452	5.029	13.211	5.240	3.771	4.691	2.389	32.594	11.189
19	FOSSATO DI VICO	378	197	650	358	253	239	109	1.625	559
20	FRATTA TODINA	263	141	496	212	146	156	93	1.127	380
21	GIANO DELL'UMBRIA	538	306	712	493	289	286	154	2.029	749
22	GUALDO CATTANEO	1.050	561	1.425	891	558	594	297	3.960	1.416
23	GUALDC TADINO	2.092	1.130	3.213	1.976	1.257	1.029	548	8.310	2.935
24	GUBBIO	5.280	2.823	7.869	3.597	2.202	3.127	1.597	19.873	6.622
25	LISCIANC NICCONI	126	51	181	146	88	61	30	514	169
26	MAGIONE	1.657	878	2.675	1.399	905	1.067	542	6.798	2.325
27	MARCIANO	2.599	1.360	3.687	1.852	1.206	1.430	733	9.568	3.299
28	MASSA MARTANA	661	375	728	657	352	361	202	2.407	929
29	MONTI CASTELLO DI VIBIO	266	133	423	346	176	167	93	1.202	402
30	MONTI FALCO	928	517	1.358	870	458	457	259	3.613	1.234
31	MONTI LEONE DI SPOLETO	151	83	261	80	45	104	59	596	187
32	MONTI SANTA MARIA TIBERINA	317	171	349	154	84	143	73	963	328
33	MONTONE	303	154	406	186	112	157	78	1.052	344
34	NOCERA UMBRA	923	544	1.671	985	596	490	238	4.069	1.378
35	NORCIA	866	445	1.479	599	395	510	235	3.454	1.075
36	PACIANO	166	84	183	201	105	75	42	625	231
37	PANICALE	790	443	1.181	746	444	398	224	3.115	1.111
38	PASSIGNANO SUL TRASIMENO	639	351	1.068	557	373	347	194	2.611	918
39	PERUGIA	23.175	12.302	27.609	15.263	9.423	13.674	7.151	79.721	28.876
40	PIEGARO	697	366	1.008	633	336	388	193	2.726	895
41	PIETRALUNGA	510	271	754	259	159	232	128	1.755	558
42	POGGIODONO	61	29	115	72	45	18	6	266	80
43	PRECI	207	111	422	250	148	96	57	975	316
44	SAN GIUSTINO	1.319	694	1.576	1.313	665	733	367	4.941	1.726
45	SANT'ANATOLIA DI NARCO	106	57	212	90	69	52	30	460	156
46	SCHEGGIA E FASCELUPO	240	136	447	354	235	128	72	1.169	443
47	SCHEGGINO	79	48	192	60	52	51	26	382	126
48	SELLANO	315	162	520	338	211	165	86	1.338	459
49	SIGILLO	352	203	414	445	227	175	91	1.386	521
50	SPELLO	1.158	648	1.789	745	528	674	335	4.366	1.511
51	SPOLETO	6.119	3.242	9.239	3.852	2.724	3.621	1.835	22.831	7.801
52	TODI	2.948	1.586	4.574	2.123	1.388	1.644	815	11.289	3.789
53	TRIGIANO	729	394	1.096	477	326	457	215	2.759	935
54	TREVI	1.095	611	1.568	904	529	713	323	4.280	1.463
55	TUORO SUL TRASIMENO	487	253	802	663	366	255	135	2.207	754
56	UMBERIDE	2.304	1.204	2.866	1.965	1.164	1.114	603	8.249	2.971
57	VALFABRICA	594	329	799	463	273	327	177	2.183	779
58	VALLO DI NERA	72	38	212	80	76	34	19	398	133
59	VALTCEINA	230	111	326	166	105	129	60	851	276
	TOTALE PROVINCIA	94.732	50.627	128.752	69.581	43.220	53.640	27.437	346.705	121.284
	TERNI									
1	ACQUASPARTA	749	390	1.273	592	390	434	229	3.048	1.009
2	ALLERONA	234	136	591	152	145	133	86	1.110	367
3	ALVIANO	247	145	434	138	100	127	67	946	312
4	AMELIA	1.743	883	2.850	1.261	836	973	511	6.827	2.230
5	ARRONE	404	223	785	262	235	231	98	1.682	556
6	ATTIGLIANO	251	150	366	286	146	181	85	1.084	381
7	BASCHI	415	217	887	382	281	288	143	1.972	641
8	CALVI DELL'UMBRIA	281	160	572	394	239	173	91	1.420	490
9	CASTEL GIORGIO	305	159	580	293	220	277	103	1.455	482
10	CASTEL VISCARDO	370	196	764	292	191	195	105	1.621	492
11	FABRO	429	262	751	315	241	190	96	1.685	599
12	FERENTILLO	293	157	599	270	204	181	93	1.343	454
13	FICULLE	308	177	586	342	197	185	95	1.421	469
14	GIOVE	206	113	460	140	113	114	66	920	292
15	GUARDEA	306	171	483	287	155	142	67	1.218	393
16	LUGNANO IN TEVERINA	239	139	421	163	110	138	70	961	319
17	MONTI CASTRILLI	1.002	562	1.718	614	413	545	300	3.879	1.275
18	MONTI ECCHIO	302	168	560	276	209	153	87	1.291	464
19	MONTI PRANCO	193	99	332	143	122	106	58	774	279
20	MONTI GABBIONE	217	114	449	172	122	121	65	959	301
21	MONTI ECNE D'ORVIETO	221	112	618	214	164	123	67	1.176	343
22	NARNI	3.570	2.019	5.648	2.184	1.539	1.842	977	13.244	4.535
23	ORVIETO	3.690	1.947	6.097	2.756	1.809	1.947	955	14.490	4.711
24	CIRIACCI	222	127	496	249	173	149	75	1.116	375

Segue Tav. 3 — Popolazione residente non attiva per condizione non professionale, sesso e comune

Codice dei Comuni	C O M U N I	SCOLARI E STUDENTI		CASALINGHE	PERSONE RITIRATE DAL LAVORO		ALTRA CONDIZIONE		T O T A L E	
		MF	M		MF	M	MF	M	MF	M
				F						
	SEGUE TERNI									
25	PARRANO	128	75	267	113	98	72	33	580	206
26	PENNA IN TEVERINA	131	77	194	163	83	57	31	545	191
27	PCLINO	58	31	105	24	21	41	24	228	76
28	PCRANO	143	75	286	242	104	62	35	733	214
29	SAN GEMINI	580	321	1.058	333	281	326	171	2.297	773
30	SAN VENANZO	441	239	712	374	215	279	144	1.806	598
31	STRONCONE	503	260	1.157	530	376	351	189	2.541	825
32	TERNI	18.569	9.995	30.837	10.204	8.010	9.781	5.010	69.391	23.015
	TOTALE PROVINCIA	36.750	19.899	62.936	24.160	17.542	19.917	10.226	143.763	47.667
	PESARE E URBINO									
1	ACQUALAGNA	595	326	790	470	262	293	159	2.148	747
2	APECCCHIO	478	250	774	330	249	228	123	1.810	622
3	AUDITORE	250	130	324	203	120	128	66	905	316
4	BARCHI	201	109	262	213	126	103	60	779	295
5	BELFOSCE ALL'ISAURO	137	72	120	126	57	67	35	450	164
6	BORGO PACE	152	90	200	185	105	59	33	596	228
7	CAGLI	1.659	903	1.888	1.586	806	833	397	5.966	2.106
8	CANTIANO	475	270	698	809	444	242	114	2.224	828
9	CARPEGNA	295	150	312	342	180	129	64	1.068	394
10	CARTICETO	722	358	809	629	354	502	254	2.662	966
11	CASTELDELICI	122	65	238	78	71	70	39	508	175
12	CCLBCRDOLC	532	279	730	320	236	315	169	1.897	684
13	FANCI	8.648	4.606	9.959	6.151	3.467	4.775	2.496	29.533	10.569
14	FERNIGNANO	925	525	1.038	742	397	515	269	3.220	1.191
15	FOSSOMBRONE	1.726	896	1.593	1.507	744	1.080	652	5.906	2.292
16	FRATTE ROSA	219	115	245	291	140	105	71	860	326
17	FRONTINO	81	40	135	56	43	47	29	319	112
18	FRONTICINE	191	112	310	248	146	87	37	836	295
19	GAECICE MARE	859	479	1.322	500	335	587	317	3.268	1.131
20	GRADARA	367	199	449	392	189	200	96	1.408	484
21	ISOLA DEL PIANO	132	67	136	142	71	74	38	484	176
22	LUNANO	144	77	223	146	78	82	46	595	201
23	MACERATA FELTRINA	349	182	561	265	183	182	90	1.357	455
24	MAIOLO	146	84	189	216	103	60	36	611	223
25	MERCATELLO SUI METAURICI	313	176	379	242	131	212	113	1.151	420
26	MERCATINO CONCA	246	124	273	195	108	107	61	821	293
27	MONBAROCCIO	319	174	326	287	144	183	87	1.115	405
28	MONDAVIO	648	370	899	499	300	332	179	2.378	849
29	MONDOLFO	1.178	631	1.406	941	507	754	372	4.279	1.510
30	MONTECALVO IN PGGLIA	280	143	428	213	145	207	99	1.128	387
31	MONTE CERIGNONE	135	64	147	209	100	53	27	544	191
32	MONTECICCARIO	170	93	196	66	39	97	49	529	181
33	MONTECECCICCI	199	97	256	223	119	93	49	771	265
34	MONTEFELCINO	504	268	582	364	207	190	89	1.640	564
35	MONTECRIMANO	179	93	316	214	117	100	50	809	260
36	MONTELAEBATE	484	238	491	398	165	274	155	1.647	558
37	MONTEMAGGIORE AL METAURO	303	166	170	315	132	186	97	974	395
38	MONTE PORZIO	336	172	384	253	137	164	86	1.137	395
39	NOVAFELTRIA	974	506	1.272	913	634	557	296	3.716	1.436
40	ORCIANO DI PESARO	468	250	505	358	186	242	119	1.573	555
41	PEGLICI	121	75	118	69	44	56	27	364	146
42	PENNABILLI	487	265	676	543	320	257	128	1.963	713
43	PERGOLA	1.270	662	1.901	1.436	873	641	348	5.248	1.883
44	PESARO	15.846	8.383	19.582	8.651	5.462	9.465	4.774	53.544	18.619
45	PETRIANO	314	165	317	295	146	196	103	1.122	414
46	PIAGGI	180	93	188	169	79	97	50	634	222
47	PIANDIMELETO	277	154	324	292	159	165	90	1.058	403
48	PIETRARUBBIA	95	37	159	126	71	56	28	436	136
49	PIOMBINO	316	173	356	417	195	212	110	1.301	478
50	SALTARA	542	293	735	399	208	377	193	2.053	694
51	SAN COSTANZO	666	366	752	593	291	393	197	2.404	854
52	SAN GIORGIO DI PESARO	257	145	178	254	114	142	77	831	336
53	SAN LEO	445	228	520	300	190	265	147	1.530	565
54	SAN LORENZO IN CAMPO	517	281	531	733	324	259	136	2.040	735
55	SANT'AGATA FELTRINA	522	298	675	432	303	280	132	1.909	733
56	SANT'ANGELO IN LIZZOLA	564	319	665	434	220	381	195	2.044	734
57	SANT'ANGELICO IN VADE	622	338	785	398	259	358	179	2.163	776
58	SANT'ISIDORO	246	146	326	275	137	118	73	965	356
59	SASSOCORVARO	626	338	816	445	274	321	178	2.208	790
60	SASSOFELTRICI	218	122	346	162	109	131	70	857	301
61	SERRA SANT'ABBONDIO	210	132	379	296	194	101	57	986	383
62	SEBRUNGARINA	331	172	475	218	135	192	100	1.216	407
63	TALABELLICI	103	50	172	86	75	96	35	457	160
64	TAVOLETO	156	87	179	134	63	97	48	566	198
65	TAVULLIA	588	311	697	474	241	325	168	2.084	720
66	URBANIA	1.046	561	1.444	768	473	583	287	3.841	1.321
67	URBINO	3.003	1.581	3.508	2.299	1.314	1.433	755	10.243	3.650
	TOTALE PROVINCIA	55.704	29.724	68.139	42.335	24.350	31.511	16.297	197.689	70.371

## Segue Tav. 3 — Popolazione residente non attiva per condizione non professionale, sesso e comune

Codice dei Comuni	C O M U N I	SCOLARI E STUDENTI		CASALINGHE	PERSONE RITIRATE DAL LAVORO		ALTRA CONDIZIONE		T O T A L E		
		MF	M		F	MF	M	MF	M	MF	M
		<b>ANCONA</b>									
1	AGUGLIANO	466	245	584	315	182	275	141	1.640	568	
2	ANCONA	20.288	10.839	27.066	11.377	7.450	11.247	5.762	69.978	24.051	
3	ARCEVIA	984	547	1.514	1.000	564	566	291	4.064	1.402	
4	BARBARA	224	123	204	171	86	108	49	707	258	
5	BELVEDERE OSTRENSE	364	208	351	321	143	187	104	1.223	455	
6	CAMERANO	956	540	940	720	335	608	281	3.224	1.156	
7	CAMERATA PICENA	182	98	211	151	69	102	43	646	210	
8	CASTELBELLINO	289	147	410	289	151	174	92	1.162	390	
9	CASTEL COLONNA	176	77	200	135	61	72	38	583	176	
10	CASTELPIDARDO	2.070	1.071	2.777	1.256	771	1.227	634	7.330	2.476	
11	CASTELLEONE DI SUASA	243	137	244	195	93	128	65	810	295	
12	CASTELPLANIC	473	242	687	415	210	276	134	1.851	586	
13	CERRETO D'ESI	331	176	518	243	145	241	134	1.333	455	
14	CHIARAVALLE	1.822	968	2.266	1.949	992	1.131	587	7.168	2.547	
15	CCRINALDC	864	472	809	991	415	513	259	3.177	1.146	
16	CUPRANONTANA	774	407	995	790	397	400	183	2.959	987	
17	FABRIANO	4.523	2.448	6.962	3.652	2.296	2.310	1.160	17.447	5.904	
18	FALCCNARA MARITTIMA	4.242	2.245	6.038	2.304	1.502	2.817	1.460	15.401	5.207	
19	FILOTTRANO	1.376	745	1.287	995	486	956	453	4.614	1.684	
20	GENGA	355	204	548	503	261	168	83	1.574	548	
21	JESI	6.843	3.642	6.947	6.480	2.933	4.171	2.131	24.441	8.706	
22	LCRETO	1.627	900	2.017	1.142	581	964	429	5.750	1.910	
23	MACCLATI SPCNTINI	539	292	665	505	261	341	178	2.050	731	
24	MERGO	125	68	139	151	75	86	48	501	191	
25	MONSANO	259	149	195	223	102	134	56	811	307	
26	MONTECAROTTO	365	200	447	359	168	192	98	1.363	466	
27	MONTEMARCIANO	875	470	1.128	775	382	470	217	3.248	1.069	
28	MONTERADO	247	133	279	148	74	117	61	791	268	
29	MONTE ROBERTO	245	124	284	318	140	142	69	989	333	
30	MONTE SAN VITO	534	272	643	646	321	285	150	2.108	743	
31	MORRO D'ALBA	273	144	254	319	156	137	69	983	369	
32	NUMANA	397	222	635	290	197	241	126	1.563	545	
33	OFFAGNA	238	111	285	142	76	133	67	798	254	
34	OSIMO	4.239	2.275	4.884	2.600	1.391	2.675	1.336	14.398	5.002	
35	OSTRA	973	522	1.212	833	411	551	279	3.569	1.212	
36	OSTRA VETERE	568	305	568	433	219	352	179	1.921	703	
37	POGGIO SAN MARCELLO	133	70	172	131	72	62	28	498	170	
38	PCLVERIGI	309	186	443	125	82	205	115	1.082	383	
39	RIPE	403	206	447	357	159	236	129	1.443	494	
40	ROSOBA	242	145	359	147	85	120	68	868	298	
41	SAN MARCELLC	292	151	161	292	116	167	72	912	339	
42	SAN PAOLO DI JESI	187	99	241	155	71	94	41	677	211	
43	SANTA MARIA NUOVA	637	334	631	508	251	327	174	2.103	759	
44	SASSOFERRATO	1.032	574	1.649	1.401	843	628	335	4.710	1.752	
45	SENIGALLIA	6.532	3.558	8.994	4.541	2.586	3.849	1.942	23.916	8.086	
46	SERRA DE'CCNTI	401	221	496	308	173	252	133	1.457	527	
47	SERRA SAN QUIRICO	594	336	710	545	262	302	157	2.151	755	
48	SIROLO	506	275	861	315	217	256	139	1.938	631	
49	STAFFLO	395	227	394	359	167	201	107	1.349	501	
<b>TOTALE PROVINCIA</b>		<b>71.012</b>	<b>38.150</b>	<b>90.751</b>	<b>52.320</b>	<b>29.180</b>	<b>41.196</b>	<b>20.886</b>	<b>255.279</b>	<b>88.216</b>	
<b>MACERATA</b>											
1	ACQUACANINA	37	24	36	26	20	12	5	111	49	
2	AIRO	548	290	375	264	146	254	131	1.441	567	
3	APPIGNANO	496	260	521	247	143	316	183	1.580	586	
4	BELFORTE DEL CHIANTI	211	117	241	133	95	154	69	739	281	
5	BCIGNOLA	29	18	28	31	16	12	10	100	44	
6	CALCAROLA	328	166	444	189	144	166	78	1.126	388	
7	CAMERINO	1.512	783	2.132	1.018	602	714	349	5.376	1.734	
8	CAMPOTONDO DI FIASTRONE	89	54	48	56	28	47	27	240	109	
9	CASTELRAIMONDO	689	371	953	469	320	302	174	2.413	865	
10	CASTELSANTANGELC SUL NERA	52	32	112	232	104	35	11	431	147	
11	CESSAPALOMBO	118	73	95	67	33	54	18	334	124	
12	CINGOLI	1.900	968	1.552	1.191	618	1.098	555	5.741	2.141	
13	CIVITANCAVA MARCHE	5.828	3.054	8.208	3.009	2.168	3.547	1.791	20.592	7.013	
14	COLMURANO	208	108	224	180	80	114	61	726	249	
15	CCRIDONIA	1.811	972	1.583	1.413	716	1.053	554	5.860	2.242	
16	ESANATOGLIA	315	161	487	232	174	148	76	1.182	411	
17	FIASTRA	144	75	252	153	104	53	29	602	208	
18	FIORDIMONTE	57	31	106	59	53	25	12	247	96	
19	FIUMINATA	274	148	382	475	275	119	68	1.250	491	
20	GAGLICE	77	52	75	144	62	30	9	326	123	
21	GUALEO	213	112	328	158	61	92	47	791	220	
22	LCRO FICENO	441	217	245	376	162	218	117	1.280	496	
23	MACERATA	8.208	4.356	8.929	4.344	2.491	4.471	2.329	25.952	9.176	
24	MATELICA	1.324	766	1.377	1.051	578	701	359	4.453	1.703	
25	MCGLIANC	741	424	706	602	284	452	216	2.501	924	
26	MONTECASSIANO	829	462	652	587	262	531	271	2.599	995	
27	MONTE CAVALLO	43	23	77	21	19	25	12	166	54	
28	MONTECCSARC	724	405	635	540	236	391	202	2.290	843	

Segue TAV. 3 — Popolazione residente non attiva per condizione non professionale, sesso e comune

Codice del Comune	C O M U N I	SCOLARI E STUDENTI		CASALINGHE	PERSONE RITIRATE DAL LAVORO		ALTRA CONDIZIONE		T O T A L E		
		MF	M		F	MF	M	MF	M	MF	M
		<b>SEGUE MACERATA</b>									
29	MONTEFANO	497	268	580	440	210	337	162	1.854	640	
30	MONTELUPONE	473	271	458	297	169	283	141	1.511	581	
31	MONTE SAN GIUSTO	981	517	1.158	769	408	677	382	3.585	1.307	
32	MONTE SAN MARTINO	176	98	90	121	56	86	39	473	193	
33	MORROVALLE	974	500	787	749	353	635	343	3.145	1.196	
34	MUCCIA	151	76	197	131	98	43	16	522	190	
35	PENNA SAN GIOVANNI	304	160	177	329	132	123	57	933	349	
36	PETRIOLO	272	141	304	132	79	169	89	877	309	
37	PIEVEBOVIGLIANA	165	81	137	279	122	55	31	636	234	
38	PIEVE TORINA	268	141	384	193	133	140	67	985	341	
39	PIORACO	304	171	311	396	186	108	59	1.119	416	
40	PCGGIC SAN VICINO	52	23	17	109	41	36	15	214	79	
41	POLLENZA	836	430	806	545	279	439	224	2.626	933	
42	PORTO RECANATI	1.182	644	1.670	654	458	658	348	4.164	1.450	
43	POTENZA PICENA	1.906	989	2.111	1.235	685	1.262	609	6.514	2.283	
44	RECANATI	2.985	1.526	2.781	1.838	1.018	1.619	847	9.223	3.391	
45	RIPE SAN GINESIO	148	87	79	128	48	65	39	420	174	
46	SAN GINESIO	761	395	409	1.049	463	367	190	2.586	1.048	
47	SAN SEVERINO MARCHE	2.187	1.142	2.786	1.815	979	1.060	530	7.848	2.651	
48	SANT'ANGELO IN ECOTANO	268	151	341	341	160	175	92	1.125	403	
49	SARNANO	524	281	662	629	310	243	118	2.058	709	
50	SEPRO	71	42	134	92	53	36	24	333	119	
51	SERRAPETRONA	177	97	149	79	41	87	46	492	184	
52	SERRAVALLE DI CHIENZI	243	134	349	191	130	136	77	919	341	
53	TOLENTINO	2.667	1.372	3.361	2.012	1.138	1.525	795	9.565	3.305	
54	TREIA	1.399	772	1.151	1.232	569	751	387	4.533	1.728	
55	URBISAGLIA	412	228	494	387	173	223	100	1.516	501	
56	USSITA	70	45	180	79	61	46	26	375	132	
57	VISSO	277	144	416	200	132	158	72	1.051	348	
<b>TOTALE PROVINCIA</b>		<b>47.976</b>	<b>25.448</b>	<b>53.282</b>	<b>33.717</b>	<b>18.678</b>	<b>26.676</b>	<b>13.688</b>	<b>161.651</b>	<b>57.814</b>	
<b>ASCOLI PICENO</b>											
1	ACQUASANTA TERME	897	487	990	1.025	522	444	236	3.356	1.245	
2	ACQUAVIVA PICENA	438	245	641	331	155	237	116	1.647	516	
3	ALTI DONA	270	164	262	247	110	133	58	912	332	
4	AMANDOLA	805	439	948	635	330	419	224	2.807	993	
5	APPIGNANO DEL TRONTO	396	227	539	188	103	183	94	1.306	424	
6	ARQUATA DEL TRONTO	414	219	626	461	277	213	126	1.714	622	
7	ASCOLI PICENO	11.775	6.101	12.645	5.998	3.663	5.776	3.012	36.194	12.776	
8	BELMONTE PICENO	146	79	150	130	65	63	30	489	174	
9	CAMPICIONE	337	205	142	245	107	128	66	852	378	
10	CARASSAI	343	166	244	239	101	138	79	964	346	
11	CASTEL DI LAMA	580	316	884	532	296	360	202	2.356	814	
12	CASTIGNANO	571	281	688	297	150	296	157	1.852	588	
13	CASCIANO	286	166	282	257	113	160	73	985	352	
14	COLLI DEL TRONTO	374	201	543	280	162	215	101	1.412	464	
15	COMUNANZA	536	277	757	308	186	286	135	1.887	598	
16	COSSIGNANO	251	122	215	113	51	93	54	672	227	
17	CUPRA MARITTIMA	731	403	806	514	227	405	204	2.456	834	
18	PALEORNE	584	333	839	503	257	261	128	2.187	718	
19	PERMO	6.243	3.350	7.030	3.842	1.954	3.921	2.061	21.036	7.365	
20	PCLIGNANO	441	241	629	271	157	341	168	1.682	566	
21	PERCE	360	196	440	298	130	163	82	1.261	408	
22	FRANCAVILLA D'ETE	132	69	96	79	39	81	32	388	140	
23	GROTTAMARE	1.705	921	2.347	1.032	593	1.141	601	6.225	2.115	
24	GROTTAZZICIANA	382	199	526	430	210	240	121	1.578	530	
25	LAPEDONA	221	107	150	129	57	125	68	625	232	
26	MAGLIANO DI TENNA	185	111	214	233	92	105	50	737	253	
27	MALTIGNANO	243	142	176	171	78	158	77	748	297	
28	MASSA FERMANA	165	91	75	200	69	109	63	549	223	
29	MASSIGNANO	393	217	246	180	83	150	73	969	373	
30	MONSAMPETRO MORICO	111	61	107	155	55	57	23	430	139	
31	MONSAPPOLO DEL TRONTO	476	275	701	355	182	246	133	1.778	590	
32	MONTAICELLE MARCHE	529	276	605	415	188	262	124	1.811	588	
33	MONTAPPONE	325	174	154	321	122	160	83	960	379	
34	MONTEDINOVE	124	62	210	90	45	61	38	485	145	
35	MONTEFALCONE APENNINO	123	60	204	104	33	75	34	506	127	
36	MONTEFIORE DELL'ASO	460	246	324	365	163	195	98	1.344	507	
37	MONTEFORTINO	306	159	342	224	110	132	60	1.004	329	
38	MONTÉGALLO	216	124	400	198	133	112	51	926	308	
39	MONTI GIBERTI	170	101	142	146	61	114	61	572	223	
40	MONTIGIORGIC	1.045	559	999	909	411	520	259	3.473	1.229	
41	MONTIGRANARO	1.730	931	1.571	1.152	528	1.221	606	5.674	2.065	
42	MONTILECNE DI FERRO	93	53	85	78	33	43	23	299	109	
43	MONTILPARO	209	117	190	151	68	74	39	624	224	
44	MONTEMONACO	160	84	286	163	101	68	40	677	225	
45	MONTERRANDONE	818	449	1.001	715	342	534	291	3.068	1.082	
46	MONTI RINALDO	82	43	46	28	24	66	38	222	105	
47	MONTERRUBBIANO	480	270	404	362	166	210	112	1.456	548	
48	MONTI SAN PIETRANGELI	340	191	334	371	148	206	99	1.251	438	

Segue TAV. 3 — Popolazione residente non attiva per condizione non professionale, sesso e comune

Codice dei Comuni	C O M U N I	SCOLARI E STUDENTI		CASALINGHE	PERSONE RITIRATE DAL LAVORO		ALTRA CONDIZIONE		T O T A L E	
		MF	M		F	MF	M	MF	M	MF
		SEQUE ASCOLI PICENO								
49	MONTE URANO	958	504	866	495	292	662	341	2.981	1.137
50	MONTE VIDON COMBATTE	123	71	159	100	45	71	40	453	156
51	MONTE VIDON CORRAIO	138	79	93	176	66	80	44	487	189
52	MONTOTONE	215	118	128	227	108	91	42	661	268
53	MOBESCO	137	84	158	93	52	57	30	445	166
54	OPPIDA	911	494	1.230	662	368	547	255	3.350	1.117
55	ORTEZZANO	156	81	128	132	62	71	29	487	172
56	PALMIANO	71	42	86	48	18	41	23	246	83
57	PEDASC	351	176	398	198	116	170	77	1.117	369
58	PETRITOLI	555	289	427	403	190	255	153	1.640	632
59	PCNZANO DI FERMO	184	105	204	126	68	95	51	609	224
60	PORTO SAN GIORGIO	2.772	1.391	3.462	1.383	887	1.454	774	9.071	3.052
61	PORTO SANT'ELPIDIO	2.986	1.565	3.809	1.864	979	1.813	901	10.472	3.445
62	RAPAGNANO	296	165	262	224	106	111	63	893	334
63	RIPATRANSONE	967	515	1.091	715	333	491	230	3.264	1.078
64	ROCCAPLUVICINE	407	232	587	310	187	219	126	1.523	545
65	ROTELLA	257	130	392	97	69	118	60	864	259
66	SAN BENEDETTO DEL TRONTO	8.425	4.387	10.017	3.858	2.468	4.871	2.584	27.171	9.439
67	SANTA VITICIA IN MATENANC	320	179	318	201	102	147	67	986	348
68	SANT'ELPIDIO A MARE	2.236	1.210	2.706	1.771	825	1.555	768	8.268	2.803
69	SERVIGLIANO	364	197	351	420	169	236	122	1.371	488
70	SMERILLO	99	51	131	68	30	49	24	347	105
71	SEINETOLI	756	429	1.026	604	309	406	202	2.792	940
72	TORRE SAN PATRIZIO	342	181	213	229	109	193	106	977	396
73	VENAROTTA	425	237	499	244	130	177	87	1.345	454
TOTALE PROVINCIA		62.452	33.222	70.976	40.118	21.338	34.680	17.902	208.226	72.462
VITERBO										
1	ACQUAPENDENTE	899	468	1.590	1.036	653	449	210	3.974	1.331
2	ARLENA DI CASTRO	148	68	250	92	62	79	41	569	171
3	BAGNOREGIO	668	352	1.053	575	383	332	156	2.628	891
4	BARBARANO ROMANO	155	91	246	154	87	79	36	634	214
5	BASSANO ROMANO	539	286	953	348	291	323	163	2.163	740
6	BASSANO IN TEVERINA	145	86	321	184	133	109	44	759	263
7	BLERA	501	288	869	479	324	320	174	2.169	786
8	BOLSENA	593	312	851	703	380	337	173	2.484	865
9	BOMARZO	224	124	439	339	204	122	53	1.124	381
10	CALCATI	80	46	73	134	72	50	25	337	143
11	CANEPINA	585	304	725	375	248	409	185	2.094	737
12	CANINO	849	475	1.379	683	421	461	233	3.372	1.129
13	CAPODIMONTE	280	179	429	261	149	148	73	1.118	401
14	CAPRANICA	599	326	1.053	485	310	424	224	2.561	860
15	CAPRAROLA	738	415	1.163	874	548	501	250	3.276	1.213
16	CARBOGNANO	346	193	571	329	221	171	90	1.417	504
17	CASTEL SANT'ELIA	291	167	284	302	148	168	70	1.045	385
18	CASTIGLIONE IN TEVERINA	273	139	363	432	232	251	116	1.319	487
19	CELLENO	165	95	350	132	103	75	42	722	240
20	CELLERE	267	143	599	256	199	134	59	1.256	401
21	CIVITACASTELLANA	2.620	1.432	3.968	1.396	1.024	1.613	848	9.597	3.304
22	CIVITELLA D'AGLIANO	264	145	538	260	182	164	70	1.226	397
23	CORCHIANO	339	190	569	277	175	212	106	1.397	471
24	FABRICA DI ROMA	544	300	768	432	234	308	164	2.052	698
25	FALERIA	233	124	311	276	156	115	56	935	336
26	FARNESE	266	130	365	575	272	222	97	1.428	499
27	GALLESE	499	270	759	372	239	281	143	1.911	652
28	GRADOLI	282	165	555	195	115	165	72	1.197	352
29	GRAFFIGNANO	390	221	723	367	280	210	105	1.690	606
30	GROTTE DI CASTRO	622	309	893	746	430	316	178	2.577	917
31	ISCHIA DI CASTRO	393	211	586	708	367	222	136	1.909	714
32	LATERA	231	138	290	405	223	82	44	1.008	405
33	LUBRIANO	123	67	262	201	118	70	38	656	223
34	MARTA	449	242	896	534	345	296	159	2.175	746
35	MONTALTO DI CASTRO	991	553	1.629	587	396	804	405	4.011	1.354
36	MONTEFIASCONE	1.838	983	2.771	2.003	1.122	1.031	510	7.643	2.615
37	MONTE ROMANO	297	153	417	305	172	138	72	1.157	397
38	MONTESANO	204	111	270	116	101	114	56	704	268
39	NEPI	923	511	1.138	469	309	631	306	3.161	1.126
40	ONANO	270	144	542	273	190	149	68	1.234	402
41	ORIOLO ROMANO	299	169	508	242	182	217	105	1.266	456
42	ORTE	1.331	739	2.468	779	671	746	384	5.324	1.794
43	PIANSANO	428	256	691	256	190	222	120	1.597	566
44	PROCENO	142	82	239	192	93	118	67	691	242
45	ROCIGLIONE	1.035	566	1.541	724	489	766	392	4.066	1.447
46	VILLA SAN GIOVANNI IN TUSCIA	181	111	373	155	122	114	48	823	281
47	SAN LORENZO NUOVO	287	161	508	321	189	175	93	1.291	443
48	SCRIBANO NEL CIMINO	1.207	652	1.864	753	554	797	403	4.621	1.609
49	SUTRI	544	297	885	289	227	349	182	2.067	766
50	TARQUINIA	2.226	1.198	3.239	1.151	774	1.341	645	7.957	2.617
51	TESSENNANO	115	55	115	147	79	71	40	448	174
52	TUSCANIA	1.057	596	1.927	957	591	594	305	4.535	1.492
53	VALENTANO	530	296	843	416	305	251	122	2.040	723



## Segue Tav. 3 — Popolazione residente non attiva per condizione non professionale, sesso e comune

Codice del Comune	C O M U N I	SCOLARI E STUDENTI		CASALINGHE	PERSONE RITIRATE DAL LAVORO		ALTRA CONDIZIONE		T O T A L E	
		MF	M		F	MF	M	MF	M	MF
SEGUE VITERBO										
54	VALLERANO	315	180	649	151	106	167	91	1.282	377
55	VASANELLO	455	245	854	245	196	283	150	1.837	591
56	VEJANO	256	127	387	284	183	136	63	1.063	373
57	VETRALLA	1.542	859	2.477	1.248	802	887	449	6.154	2.110
58	VIGNANELLO	816	447	1.193	805	391	510	271	3.324	1.109
59	VITERBO	10.288	5.644	13.842	5.196	3.609	6.006	3.045	35.338	12.298
60	VITORCHIANO	285	161	457	233	162	311	113	1.286	436
TOTALE PROVINCIA		43.462	23.797	66.877	33.214	21.533	26.146	13.138	169.699	58.468
RIETI										
1	ACCUBGLI	229	119	331	200	160	98	52	858	331
2	AMATRICE	603	315	897	620	400	313	167	2.433	882
3	ANTRODOCO	709	387	731	447	289	239	124	2.126	800
4	ASCREA	65	31	70	88	51	37	19	260	101
5	BELMONTE IN SABINA	108	60	136	101	54	53	23	398	137
6	BOBONA	168	84	230	142	77	79	44	619	205
7	BORGOROSE	1.183	640	1.164	675	387	513	271	3.535	1.298
8	BORG VELINO	106	61	158	138	84	81	43	483	188
9	CANTALICE	506	266	505	299	169	233	115	1.543	550
10	CANTALUPO IN SABINA	209	115	340	91	71	148	72	788	258
11	CASAPROTA	134	59	102	192	96	68	31	496	186
12	CASPERIA	163	80	351	139	98	117	56	770	234
13	CASTEL DI TORA	50	31	77	163	86	69	31	359	148
14	CASTELNUOVO DI FARFA	194	110	189	109	67	71	29	563	206
15	CASTEL SANT'ANGELO	184	91	416	156	116	99	53	855	260
16	CITTADUCALE	883	478	1.255	492	394	589	262	3.219	1.134
17	CITTAREALE	122	70	198	197	107	48	16	565	193
18	COLLALTO SABINO	161	75	168	160	90	61	30	550	195
19	COLLE DI TCEA	85	44	113	63	44	44	28	305	116
20	COLLEGIOVE	51	27	29	148	71	25	14	253	112
21	COLLEVECCHIG	259	138	387	277	136	154	78	1.077	352
22	COLLI SUL VELINO	68	41	112	86	52	33	19	299	112
23	CONCERVIANO	92	59	170	79	54	29	18	370	131
24	CCNFIGNI	93	54	191	87	59	48	29	419	142
25	CONTIGLIANO	408	238	745	420	280	226	117	1.799	635
26	COTTANELLO	105	58	186	138	64	43	26	472	148
27	FARA IN SABINA	1.297	668	1.518	878	484	779	373	4.472	1.525
28	FIANIGNANO	495	277	611	365	235	226	118	1.697	630
29	FRANCO	373	202	581	238	184	227	106	1.419	492
30	FRASSO SABINO	121	64	163	55	41	45	22	384	127
31	GBECCIO	215	107	324	269	149	135	65	943	321
32	LABRO	54	28	107	51	42	38	26	250	96
33	LEONESSA	621	327	1.017	438	311	294	147	2.370	785
34	LONGONE SABINO	162	89	189	258	121	76	38	685	248
35	MAGLIANO SABINO	525	285	726	532	287	341	161	2.124	733
36	MARCESELLI	79	46	17	126	56	25	8	247	110
37	MICIGLIANO	47	32	41	88	46	19	10	195	88
38	MOMPEO	136	63	129	172	89	46	25	483	177
39	MONTASOLA	31	18	102	41	27	29	17	203	62
40	MONTESUONO	162	92	259	127	92	96	52	644	236
41	MONTELEONE SABINO	241	120	415	127	101	147	64	930	285
42	MONTENAPOLI SABINO	71	36	123	64	40	42	23	300	99
43	MONTE SAN GIOVANNI IN SABINA	80	43	195	76	65	60	28	411	136
44	MONTOPOLI DI SABINA	572	322	766	317	189	289	153	1.944	664
45	MORRO REATINO	52	24	167	38	36	43	24	300	84
46	NESPOLO	81	40	95	88	41	44	30	308	111
47	ORVINIO	104	48	169	132	93	40	24	445	165
48	PAGANICO	52	29	104	64	45	36	19	256	93
49	PESCOROCCHIANO	759	429	943	720	428	336	190	2.758	1.047
50	PETRELLA SALTA	406	216	550	469	299	208	96	1.633	611
51	PCGGIO BUSTONE	365	198	469	254	172	193	110	1.281	480
52	PCGGIO CATINO	144	83	322	126	98	90	49	682	230
53	PCGGIO MARTETI	836	471	1.089	424	297	418	220	2.767	988
54	PCGGIO MOIANO	409	211	400	408	209	207	112	1.424	532
55	PCGGIO NATIVO	269	135	368	248	134	130	66	1.015	335
56	PCGGIO SAN ICRENZO	92	49	99	89	42	40	21	320	112
57	POSTA	207	109	269	280	162	87	46	843	317
58	POZZAGLIA SABINO	158	77	235	246	124	80	42	719	243
59	RIETI	7.782	4.090	8.689	3.927	2.428	4.941	2.586	25.339	9.104
60	RIVODUTRI	205	115	287	158	116	104	59	754	290
61	RCCANTICA	84	48	142	107	66	62	33	395	147
62	RCCA SINIBALDA	187	112	277	157	113	94	48	715	273
63	SALISANO	86	58	166	58	47	46	22	356	127
64	SCANDRIGLIA	259	142	574	295	183	141	68	1.269	393
65	SELCI	135	77	223	153	75	108	45	619	197
66	STINIGLIANO	291	164	451	193	126	194	104	1.129	394
67	TARANO	187	96	252	248	119	107	56	794	271
68	ICFPPIA	118	67	119	155	71	69	35	461	173
69	TORRICELLA IN SABINA	191	92	295	136	105	95	36	717	233

Segue Tav. 3 — Popolazione residente non attiva per condizione non professionale, sesso e comune

Codice dei Comuni	C O M U N I	SCOLARI E STUDENTI		CASALINGHE	PERSONE RITIRATE DAL LAVORO		ALTRA CONDIZIONE		T O T A L E		
		MF	M		F	MF	M	MF	M	MF	M
		SEGUE RIETI									
70	TORRI IN SABINA	185	105	338	178	91	123	61	824	257	
71	TURANIA	104	52	70	116	56	37	19	327	127	
72	VACONE	39	23	56	91	47	26	17	212	87	
73	VARCO SABINO	95	51	67	91	47	44	27	297	125	
TOTALE PROVINCIA		26.102	13.961	33.819	19.578	11.985	14.575	7.468	94.074	33.414	
RCMA											
1	APFIFE	328	181	473	141	124	180	94	1.122	399	
2	AGOSTA	234	136	382	90	68	129	51	835	255	
3	ALBANO LAZIALE	5.046	2.638	5.324	1.917	1.153	3.098	1.595	15.385	5.386	
4	ALLUMIERE	673	380	1.152	493	376	432	229	2.750	985	
5	ANGUILLARA SABAZIA	940	530	1.111	374	228	607	327	3.032	1.085	
6	ANTICOLI CORRADO	162	88	185	272	135	84	39	703	262	
7	ANZIO	5.201	2.844	5.450	1.394	1.019	3.056	1.574	15.101	5.437	
8	ARCINAZZO ROMANO	318	173	342	300	162	124	69	1.084	404	
117	ARDEA	1.288	675	1.183	390	243	1.046	503	3.907	1.421	
9	ARICCIA	2.088	1.163	2.276	968	601	1.380	722	6.712	2.486	
10	ARSOLI	284	143	416	195	147	228	122	1.123	412	
11	ARTENA	1.715	967	2.430	713	519	1.211	608	6.069	2.094	
12	BELLEGRA	702	372	601	498	253	353	180	2.154	805	
13	BRACCIANO	1.812	988	2.484	842	580	1.072	546	6.210	2.114	
14	CAMERATA NUOVA	86	49	113	121	68	49	24	369	141	
15	CAMPAGNANO DI ROMA	896	465	1.143	341	267	496	242	2.876	974	
16	CANALE MONTERRANO	352	206	532	241	172	216	110	1.341	488	
17	CANTERANO	107	62	115	58	41	42	26	322	129	
18	CAPENA	529	288	617	315	169	317	166	1.778	623	
19	CAPRAMICA PRENESTINA	81	47	110	94	54	36	21	321	122	
20	CARPINETO ROMANO	825	467	1.387	812	535	554	309	3.578	1.311	
21	CASAPE	204	104	275	101	86	98	49	678	239	
22	CASTEL GANDOLFO	915	486	946	516	281	542	263	2.919	1.030	
23	CASTEL MADAMA	979	491	1.145	722	371	574	310	3.420	1.172	
24	CASTELNUOVO DI PORTO	488	268	613	262	163	309	153	1.672	584	
25	CASTEL SAN PIETRO ROMANO	116	59	151	87	53	63	37	417	149	
26	CAVE	1.393	729	1.645	612	418	927	474	4.577	1.621	
27	CERRETO LAZIALE	192	111	176	172	88	150	86	690	285	
28	CERVARA DI ROMA	104	52	179	61	51	62	39	406	142	
29	CERVETERI	1.640	898	2.332	590	400	1.107	585	5.669	1.883	
30	CICILIANO	189	99	250	139	94	107	56	685	249	
31	CINETICOMANO	88	42	197	82	66	62	33	429	141	
32	CIVITAVECCHIA	8.832	4.717	12.572	3.196	2.647	5.526	2.850	30.126	10.214	
33	CIVITELLA SAN PAOLO	196	107	262	285	142	102	48	845	297	
34	CCLLEPERRO	3.859	2.061	4.398	1.209	903	2.259	1.215	11.725	4.179	
35	COLONNA	445	246	432	364	170	266	134	1.507	550	
36	FIANO ROMANO	584	305	856	334	214	406	191	2.180	710	
37	FILACCIANO	70	33	165	61	41	59	31	355	105	
38	FORMELLO	555	297	663	288	170	378	196	1.884	663	
39	FRASCATI	3.856	2.031	4.030	1.623	998	2.285	1.223	11.794	4.252	
40	GALLICIANO NEL LAZIO	454	245	627	181	134	263	138	1.525	517	
41	GAVIGNANO	285	174	416	134	116	184	78	1.019	368	
42	GENAZZANO	739	409	1.344	397	264	487	263	2.967	936	
43	GENZANO DI ROMA	2.917	1.633	2.897	1.687	954	2.032	1.205	9.533	3.792	
44	GERANO	202	105	244	235	135	116	58	797	298	
45	GREGGIA	170	79	171	120	81	93	50	554	210	
46	GROTTAFERRATA	2.274	1.261	2.691	1.054	689	1.742	796	7.761	2.746	
47	GUIDONIA MONTECELIO	6.384	3.429	8.278	1.867	1.464	5.723	3.038	22.252	7.931	
48	JENNE	116	61	198	75	62	46	29	435	152	
49	LABICO	364	203	458	202	147	199	101	1.223	451	
116	LADISPOLI	1.494	828	1.860	449	335	1.100	561	4.903	1.724	
50	LANUVIO	1.078	594	764	655	294	603	331	3.100	1.219	
115	LARIANO	1.034	560	909	828	429	601	321	3.372	1.310	
51	LICENZA	193	112	301	154	112	97	42	745	266	
52	MAGLIANO ROMANO	181	103	289	90	82	122	68	682	253	
53	MANDELA	92	53	168	59	52	46	22	365	127	
54	MANZIANA	582	287	841	294	231	348	163	2.065	681	
55	MARANO EQUO	138	69	188	153	101	60	33	539	203	
56	MARCELLINA	747	409	1.220	435	343	427	210	2.829	962	
57	MARINO	10.462	5.479	12.807	3.410	2.199	7.713	3.995	34.392	11.673	
58	MAZZANO ROMANO	306	170	418	215	140	179	97	1.118	407	
59	MENTANA	3.330	1.798	3.955	1.535	933	2.196	1.102	11.016	3.833	
60	MONTECOMPATRI	1.189	627	903	740	370	571	278	3.403	1.275	
61	MONTEFLAVIO	226	125	44	353	149	115	65	738	339	
62	MONTELANICO	311	171	466	238	175	163	84	1.178	430	
63	MONTelibretti	773	403	1.081	541	301	500	259	2.895	963	
64	MONTI PORZIO CATONE	754	427	756	548	271	569	280	2.627	978	
65	MONTI ROTONDO	4.514	2.429	5.136	1.734	1.133	2.681	1.345	14.065	4.907	
66	MONTORIO ROMANO	328	183	312	319	156	171	94	1.130	433	
67	MERICONE	357	196	405	367	187	223	105	1.352	488	
68	MERLUFO	666	351	807	400	249	379	176	2.252	776	
69	MAZZANO	180	100	230	205	95	86	51	701	246	
70	NEMI	215	120	216	183	85	198	94	812	299	

## Segue Tav. 3 — Popolazione residente non attiva per condizione non professionale, sesso e comune

Codice del Comune	C O M U N I	SCOLARI E STUDENTI		CASALINGHE	PERSONE RITIRATE DAL LAVORO		ALTRA CONDIZIONE		T O T A L E		
		MF	M		F	MF	M	MF	M	MF	M
		<b>SEGUE ROMA</b>									
71	NEROLA	215	107	146	393	182	123	69	877	358	
72	NETTUNO	5.074	2.753	6.356	1.515	1.103	3.183	1.594	16.128	5.450	
73	OLEVANO ROMANO	1.236	677	1.231	730	357	676	341	3.873	1.375	
74	PALESTRINA	2.311	1.196	2.257	1.599	749	1.400	688	7.567	2.633	
75	PALOMBARA SABINA	1.209	671	1.201	1.244	471	777	353	4.431	1.495	
76	PERCILE	42	25	93	79	56	28	14	242	95	
77	PISONIANO	166	98	150	232	125	56	30	604	253	
78	POLI	313	179	410	291	178	215	106	1.229	463	
79	PCNEZIA	3.823	2.092	3.738	869	527	2.878	1.479	11.308	4.098	
80	PONZANO ROMANO	131	70	206	163	89	88	45	588	204	
81	RIANO	750	400	962	287	199	472	265	2.471	864	
82	RIGNANO FLAMINIO	577	335	763	427	222	360	194	2.127	751	
83	RIOFREDDO	120	66	182	68	39	55	26	425	131	
84	ROCCA CANTERANO	62	28	96	45	31	27	12	230	71	
85	ROCCA DI CAVE	49	30	115	66	43	41	28	271	101	
86	ROCCA DI PAPA	1.600	915	1.947	599	406	1.122	521	5.268	1.842	
87	ROCCAGIOVINE	38	23	47	64	22	22	10	171	55	
88	ROCCA PICRA	882	486	577	638	334	557	309	2.654	1.129	
89	ROCCA SANTO STEFANO	262	141	258	153	69	175	97	848	307	
90	ROIATE	187	105	188	201	80	82	49	658	234	
91	ROMA	571.919	304.817	687.992	201.611	143.198	321.925	164.654	1.783.447	612.669	
92	ROVIANO	292	151	397	123	98	169	82	981	331	
93	SACROFANO	391	204	493	340	168	263	119	1.487	491	
94	SAMBUCI	129	70	196	67	52	92	40	484	162	
95	SAN GREGORIO DA SASSCLA	229	132	343	356	193	113	56	1.041	381	
96	SAN POLO DEI CAVALIERI	232	141	310	283	168	119	58	944	367	
97	SANTA MARINELLA	1.510	806	2.089	566	430	927	461	5.092	1.697	
98	SANT'ANGELO ROMANO	349	197	568	270	201	182	80	1.369	478	
99	SANT'ORESTE	425	241	628	410	206	296	146	1.759	593	
100	SAN VITO ROMANO	676	380	796	505	260	374	197	2.351	837	
101	SARACINESCO	29	17	52	30	28	17	7	128	52	
102	SEGNI	1.577	874	2.484	833	716	894	459	5.788	2.049	
103	SUBIACO	1.615	900	2.209	799	629	968	526	5.591	2.055	
104	TIVOLI	8.822	4.759	10.708	3.213	2.363	5.000	2.563	27.743	9.685	
105	TOLFA	835	434	1.328	569	419	471	256	3.203	1.109	
106	TORRITA TIBERINA	110	59	187	108	62	71	34	476	155	
107	TREVIGNANO ROMANO	443	256	550	353	181	279	149	1.625	586	
108	VALLEPIETRA	107	61	161	143	82	96	49	507	192	
109	VALLINFREDA	55	28	64	80	45	23	10	222	83	
110	VALMONTONE	1.804	991	2.596	647	554	1.130	594	6.177	2.139	
111	VELLETRI	7.449	4.073	7.866	3.696	2.121	4.430	2.298	23.441	8.492	
112	VICOVARO	727	401	1.059	277	235	452	238	2.515	874	
113	VIVARO ROMANO	75	37	102	54	33	35	22	266	92	
114	ZAGARIC	1.999	1.074	2.131	1.087	587	1.155	611	6.372	2.272	
<b>TOTALE PROVINCIA</b>		<b>712.273</b>	<b>380.691</b>	<b>856.745</b>	<b>267.213</b>	<b>185.049</b>	<b>411.843</b>	<b>211.001</b>	<b>2.248.074</b>	<b>776.741</b>	
<b>LATINA</b>											
1	APRILIA	5.703	3.125	5.495	1.717	1.128	4.063	2.118	16.978	6.371	
2	BASSIANO	262	168	428	204	145	155	72	1.049	385	
3	CAMPIDIMELE	212	116	189	181	111	104	44	686	271	
4	CASTELPORTE	1.424	775	824	1.362	596	700	353	4.310	1.724	
5	CISTERNA DI LATINA	4.583	2.521	5.350	1.492	1.022	3.363	1.814	14.788	5.357	
6	CORI	1.618	895	1.927	1.361	767	1.064	515	5.970	2.177	
7	FONDI	4.692	2.620	6.397	1.576	1.139	3.208	1.687	15.873	5.446	
8	FORMIA	5.405	2.925	5.686	1.866	1.323	3.240	1.649	16.197	5.897	
9	GAETA	4.960	2.651	6.015	1.593	1.296	2.715	1.396	15.283	5.343	
10	ITRI	1.320	725	1.263	826	475	753	393	4.162	1.593	
11	LATINA	16.841	8.994	18.052	4.326	3.166	11.258	5.853	50.477	18.013	
12	LENOLA	767	430	898	443	257	410	210	2.518	897	
13	MAENZA	519	287	789	332	253	324	168	1.964	708	
14	MINTURNO	3.872	2.106	2.667	2.386	1.178	1.850	973	10.775	4.257	
15	MONTESAN BIAGIO	964	546	1.511	646	415	716	346	3.837	1.307	
16	NORMA	559	310	840	473	312	359	189	2.231	811	
17	PCNTINIA	1.650	869	2.149	739	399	1.115	565	5.653	1.833	
18	PCENZA	676	384	1.060	357	235	523	290	2.616	909	
19	PIVERNO	2.212	1.200	3.368	966	815	1.428	699	7.974	2.714	
20	PROSEDI	260	122	261	369	168	128	66	1.018	356	
21	ROCCAGORGA	737	440	1.121	615	350	470	247	2.943	1.037	
22	ROCCA MASSIMA	189	111	246	263	144	149	85	847	340	
23	ROCCASECCA DEI VULSCI	204	121	332	117	84	133	78	786	283	
24	SABAULIA	1.864	1.037	2.339	686	450	1.563	803	6.452	2.290	
25	SAN FELICE CIRCEO	1.284	738	1.599	552	332	981	461	4.416	1.531	
26	SANTI COSMA E DAMIANO	538	308	294	580	249	262	138	1.674	695	
27	SERMONETA	1.098	604	1.159	412	265	715	359	3.384	1.228	
28	SEZZE	3.560	1.950	4.430	1.816	1.248	2.557	1.223	12.363	4.421	
29	SONNINO	1.267	688	1.528	991	553	836	414	4.622	1.655	
30	SPELONGA	797	426	887	303	186	455	217	2.442	829	
31	SPIGNO SATURNIA	355	195	334	338	176	216	114	1.243	485	
32	TERRACINA	6.683	3.588	8.335	2.670	1.763	4.507	2.211	22.195	7.562	

Segue Tav. 3 — Popolazione residente non attiva per condizione non professionale, sesso e comune

Codice dei Comuni	C O M U N I	SCOLARI E STUDENTI		CASALINGHE	PERSONE RITIRATE DAL LAVORO		ALTRA CONDIZIONE		T O T A L E		
		MF	M		F	MF	M	MF	M	MF	M
		33	VENTOTIENE		83	49	136	68	53	55	31
	TOTALE PROVINCIA	77.158	42.024	87.909	32.626	21.053	50.375	25.781	248.068	88.858	
	FROSINONE										
1	ACQUAFONDATA	83	43	41	90	33	29	15	243	91	
2	ACUTO	327	180	469	220	133	219	102	1.235	415	
3	ALATRI	3.734	2.064	4.871	2.025	1.270	2.509	1.286	13.139	4.620	
4	ALVITIC	497	263	433	637	309	240	124	1.807	696	
5	AMASENO	699	384	465	594	281	417	217	2.175	882	
6	ANAGNI	2.899	1.548	3.403	1.607	925	1.915	1.019	9.824	3.492	
7	AQUINO	772	432	770	488	295	398	198	2.428	925	
8	ARCE	1.212	658	1.156	1.100	564	560	294	4.028	1.516	
9	ARNARA	377	204	638	285	182	307	138	1.607	524	
10	ARPINO	1.324	714	1.033	1.397	706	689	352	4.443	1.772	
11	ATINA	898	489	803	689	370	475	247	2.865	1.106	
12	AUSONIA	560	283	554	356	192	340	172	1.810	647	
13	BELMONTE CASTELLO	142	79	165	141	68	70	41	518	188	
14	BOVILLE EBINICA	1.426	822	1.948	1.157	601	876	426	5.407	1.849	
15	BROCCOSTELLA	360	186	214	233	100	190	103	997	389	
16	CAMPOLI APENNINO	236	120	240	265	137	141	58	882	315	
17	CASALATTICO	75	46	51	158	70	52	36	336	152	
18	CASALVIERI	485	243	496	794	344	279	156	2.054	743	
19	CASSINO	5.492	3.046	5.212	2.422	1.504	3.392	1.787	16.518	6.337	
20	CASTELLIRI	477	251	513	351	190	279	163	1.620	604	
21	CASTELNUOVO PARANO	150	80	147	154	73	114	48	565	201	
22	CASTRCCIELG	543	299	513	451	251	357	160	1.864	710	
23	CASTRO DEI VOLSCI	726	418	1.153	1.039	502	465	256	3.383	1.176	
24	CECCANO	3.590	1.997	4.808	1.605	1.198	2.692	1.346	12.695	4.541	
25	CEPRANO	1.458	823	1.763	1.102	585	825	407	5.148	1.815	
26	CERVARO	910	486	701	979	492	469	241	3.059	1.219	
27	CCLFELICE	265	143	284	295	137	187	80	1.031	360	
28	COLLEPARDO	174	93	171	183	104	119	67	647	264	
29	COLLE SAN MAGNO	229	129	213	288	134	121	59	851	322	
30	CCRENO AUSONIO	377	197	276	356	162	171	91	1.180	450	
31	ESPERIA	898	483	427	1.157	518	425	235	2.907	1.236	
32	FALVATERRA	88	45	151	60	40	50	27	349	112	
33	FERENTINO	3.127	1.707	3.270	1.832	1.061	1.905	983	10.134	3.751	
34	FILETTINO	129	64	212	61	41	98	50	500	155	
35	FIUGGI	1.293	664	1.654	477	353	914	445	4.338	1.462	
36	FONTANA LIRI	600	339	803	383	251	303	166	2.089	756	
37	PCNTECHIARI	202	114	127	222	105	108	51	659	270	
38	FROSINONE	9.001	4.833	9.129	2.583	1.882	4.862	2.509	25.575	9.224	
39	FUMONE	326	169	566	191	150	215	108	1.298	427	
40	GALLINARO	178	94	176	218	107	59	30	631	231	
41	GIULIANO DI ROMA	382	182	637	234	192	202	115	1.455	489	
42	GUARCINO	400	224	559	317	187	254	135	1.530	546	
43	ISOLA DEL LIRI	2.385	1.282	2.315	1.873	1.017	1.392	710	7.965	3.009	
44	MONTESAN GIOVANNI CAMPANO	2.273	1.286	2.426	1.380	786	1.463	690	7.542	2.762	
45	MORCIC	462	272	518	638	333	285	172	1.903	777	
46	PALIANO	1.246	640	1.508	603	381	796	416	4.153	1.437	
47	PASTENA	300	170	139	352	153	148	80	939	403	
48	PATRICA	390	226	596	278	196	223	127	1.487	549	
49	PESCOSOLIDO	271	147	286	311	166	194	105	1.062	418	
50	PICINISCO	281	156	147	317	167	141	79	886	402	
51	PICO	582	321	570	630	326	333	171	2.115	818	
52	PIEDIMONTE SAN GERMANO	665	368	561	536	264	341	183	2.103	815	
53	PIGLIC	849	447	1.005	626	325	491	258	2.971	1.030	
54	PIGNATARO INTERAMNA	358	179	218	431	184	163	91	1.170	454	
55	POFI	654	377	549	773	323	418	210	2.394	910	
56	PCNTECORVO	2.276	1.219	2.321	1.513	792	1.260	667	7.370	2.678	
57	PCSTA FIBRENO	208	120	248	337	147	98	52	891	319	
58	RIPI	810	461	910	1.038	475	526	265	3.284	1.201	
59	ROCCA D'ARCE	177	105	352	98	93	87	43	714	241	
60	ROCCASECCA	1.244	684	1.352	965	535	657	365	4.218	1.584	
61	SAN BIAGIO SARACINISCO	111	49	70	145	73	51	25	377	147	
62	SAN DONATO VAL DI COMINO	502	273	376	635	261	206	98	1.719	632	
63	SAN GIORGIO A LIRI	467	239	381	423	186	250	119	1.521	544	
64	SAN GIOVANNI INCARICO	620	339	796	447	263	374	177	2.237	779	
65	SANT'AMBROGIO SUL GARIGLIANO	182	93	158	268	127	107	58	715	278	
66	SANT'ANDREA DEL GARIGLIANO	350	209	207	404	174	198	104	1.159	487	
67	SANT'APOLLINARE	386	205	180	524	212	159	81	1.249	498	
68	SANT'ELIA PIUMERAEIDO	908	478	874	790	406	516	271	3.088	1.155	
69	SANTOPADRE	405	205	151	440	205	164	88	1.160	498	
70	SAN VITTORE DEL LAZIO	493	272	367	270	146	258	132	1.388	550	
71	SERRONE	390	208	466	404	189	292	139	1.552	536	
72	SETTEFRATI	210	106	81	274	98	91	38	656	242	
73	SGURGOLA	411	254	732	473	310	251	137	1.867	701	
74	SCRA	5.325	2.798	4.408	2.599	1.506	2.940	1.519	15.272	5.823	
75	STRANGOLAGALLI	353	207	423	332	160	257	137	1.365	504	
76	SUPINC	707	389	888	759	409	451	222	2.805	1.020	

## Segue Tav. 3 — Popolazione residente non attiva per condizione non professionale, sesso e comune

Codice del Comune	C O M U N I	SCOLARI E STUDENTI		CASALINGHE	PERSONE RITIRATE DAL LAVORO		ALTRA CONDIZIONE		T O T A L E		
		MF	M		F	MF	M	MF	M	MF	M
		<b>SEGUE PROCSINONE</b>									
77	TERELLE	189	106	126	151	57	91	45	557	208	
78	TORRE CAJETANI	207	113	325	91	69	120	65	743	247	
79	TORRICE	850	437	701	641	275	490	261	2.682	973	
80	TREVI NEL LAZIO	438	233	552	290	185	177	81	1.457	499	
81	TRIVIGLIANC	178	104	318	130	59	110	61	736	224	
82	VALLECORSIA	624	338	772	677	342	301	154	2.374	834	
83	VALLENIAIO	204	110	141	244	126	114	54	703	290	
84	VALLEROTONDA	324	173	336	522	282	167	89	1.349	544	
85	VEROLI	3.113	1.757	3.695	1.961	1.077	2.003	1.048	10.772	3.882	
86	VICALVI	116	68	106	149	73	62	34	433	175	
87	VICO NEL LAZIO	337	174	429	313	176	180	88	1.259	438	
88	VILLA LATINA	190	108	138	236	111	101	61	665	280	
89	VILLA SANTA LUCIA	408	209	404	309	126	195	112	1.316	447	
90	VILLA SANTO STEFANO	306	175	191	338	143	154	67	989	385	
91	VITICUSO	113	67	60	144	66	59	28	376	161	
<b>TOTALE PROVINCIA</b>		<b>81.969</b>	<b>44.594</b>	<b>86.088</b>	<b>57.278</b>	<b>31.354</b>	<b>48.197</b>	<b>24.820</b>	<b>273.532</b>	<b>100.768</b>	
<b>L'AQUILA</b>											
1	ACCIANO	157	78	283	110	68	77	49	627	195	
2	AIELLI	284	161	382	268	157	108	47	1.042	365	
3	ALPEDENA	174	81	278	111	87	82	47	645	215	
4	ANVERSA DEGLI ABRUZZI	87	45	101	175	67	29	14	392	126	
5	ATELETA	333	179	387	188	98	206	106	1.114	383	
6	AVEZZANO	8.059	4.200	7.419	2.222	1.452	3.688	1.925	21.388	7.577	
7	BALSORANO	802	447	899	514	292	454	253	2.669	992	
8	BARETE	108	51	159	138	75	71	33	476	159	
9	BARISCIANC	243	127	371	209	147	107	59	930	333	
10	BARREA	202	117	199	216	103	115	59	732	279	
11	BISEGNA	90	54	114	190	87	53	22	447	163	
12	BUGNARA	207	115	336	175	107	118	67	836	289	
13	CAGNANO AMITERNO	420	217	364	420	217	199	102	1.403	536	
14	CALASCIO	40	20	160	64	32	31	17	295	69	
15	CAMPO DI GIOVE	177	97	176	171	87	65	31	589	215	
16	CANFOTIOTIC	285	152	399	312	141	164	83	1.160	376	
17	CANISTRO	233	120	298	113	72	179	97	823	289	
18	CANSANO	90	51	98	123	57	62	26	373	134	
19	CAPESTRANO	215	117	417	186	116	102	49	920	282	
20	CAPISTRELLO	1.147	658	1.389	640	461	667	357	3.843	1.476	
21	CAPITIGNANO	172	97	115	206	116	65	28	558	241	
22	CAPORCIANO	68	37	172	34	32	39	22	313	91	
23	CAPPADOCIA	162	100	253	233	152	65	28	713	280	
24	CARAPELLE CALVISIC	23	15	72	3	3	20	17	118	35	
25	CARSOLI	864	474	1.141	814	465	493	257	3.312	1.196	
26	CASTEL DEL MONTE	211	105	418	161	149	95	44	885	298	
27	CASTEL DI IERI	107	65	142	164	96	45	27	458	188	
28	CASTEL DI SANGRO	1.129	574	1.232	455	286	536	270	3.352	1.130	
29	CASTELLAFIUME	215	102	226	112	81	160	96	713	279	
30	CASTELVECCHIO CALVISIO	68	33	127	90	46	22	10	307	89	
31	CASTELVECCHIC SUBEQUO	354	188	539	232	211	136	73	1.261	472	
32	CELANO	2.265	1.276	2.578	1.058	556	1.305	699	7.206	2.531	
33	CERCHIO	354	184	424	209	125	202	110	1.189	419	
34	CIVITA D'ANTINO	161	82	202	145	93	106	59	614	234	
35	CIVITELLA ALFEDENA	59	30	103	38	24	17	9	217	63	
36	CIVITELLA ROVETO	631	339	633	346	183	390	196	2.000	718	
37	CCULLIO	71	38	67	222	101	34	14	394	153	
38	CCLLABRELE	221	122	305	122	90	99	43	747	255	
39	COLLELONGO	374	191	355	405	182	144	72	1.278	445	
40	CCLLEFIETRO	68	35	156	57	36	34	17	315	88	
41	CCRFINIO	151	79	108	223	100	62	34	544	213	
42	FAGNANO ALTO	133	59	136	250	116	41	27	560	202	
43	FONTECCHIO	72	41	141	97	84	51	13	361	138	
44	FOSSA	141	69	135	139	61	60	31	475	161	
45	GAGLIANC ATERNO	96	45	32	135	51	50	24	313	120	
46	GIOIA DEI MARSI	598	331	458	236	128	191	102	1.483	561	
47	GORIANO SICCLII	115	65	84	246	118	52	31	497	214	
48	INTRODACCIA	224	129	377	300	170	123	68	1.024	367	
49	L'AQUILA	12.766	6.719	13.427	6.064	4.182	7.623	3.931	39.880	14.832	
50	LECCE NEI MARSI	425	218	448	310	172	138	74	1.321	464	
51	LUCO DEI MARSI	902	479	1.218	462	282	507	266	3.089	1.027	
52	LUCOLI	280	154	493	308	221	113	54	1.194	429	
53	MAGLIANO DE' MARSI	609	327	785	380	228	324	152	2.098	707	
54	MASSA D'ALBE	268	140	359	158	121	79	41	864	302	
55	MCLINA ATERNO	112	54	226	75	71	91	44	504	169	
56	MONTERRALE	728	406	869	736	475	311	171	2.644	1.052	
57	MORINO	314	182	429	205	154	203	97	1.151	433	
58	NAVELLI	152	78	276	180	95	67	32	675	205	
59	OCRE	191	101	240	125	75	79	42	635	218	
60	OPENA	102	63	242	288	159	73	26	705	248	
61	OPI	141	77	179	42	32	80	35	442	144	
62	CRICCLIA	116	64	139	52	37	102	57	409	158	

Segue Tav. 3 — Popolazione residente non attiva per condizione non professionale, sesso e comune

Codice dei Comuni	C O M U N I	SCOLARI E STUDENTI		CASALINGHE	PERSONE RITIRATE DAL LAVORO		ALTRA CONDIZIONE		T O T A L E	
		MF	M		MF	M	MF	M	MF	M
				F						
	SEGUE L'AQUILA									
63	ORTONA DEI MARSII	268	149	215	226	114	83	39	792	302
64	ORTUCCIO	424	202	361	222	109	190	98	1.197	409
65	OVINDOLI	216	123	380	150	100	161	72	907	295
66	PACENTRO	362	208	489	137	126	159	85	1.147	419
67	PERETI	128	81	157	125	78	54	31	464	190
68	PESCASSEROLI	494	235	661	269	193	253	132	1.677	560
69	PESCINA	967	541	923	535	260	454	229	2.879	1.030
70	PESCOCOSTANZO	272	177	452	155	103	155	73	1.034	353
71	PETTORANO SUL GIZIO	280	152	286	303	181	127	68	996	401
72	PIZZOLI	423	240	526	474	241	220	110	1.643	591
73	POGGIO PICENZE	136	65	242	101	87	54	22	533	174
74	PRATA D'ANSIDONIA	128	61	207	118	75	47	25	500	161
75	PRATOLA PELIGNA	1.438	771	1.710	952	599	828	427	4.928	1.797
76	PREZZA	199	101	350	294	180	152	76	995	357
77	RAIANO	468	244	496	421	238	210	109	1.595	591
78	RIVISONDOLI	186	100	169	218	96	96	45	669	241
79	ROCCACASALE	150	86	118	266	135	40	18	574	239
80	ROCCA DI BOTTE	74	46	107	119	67	41	24	341	137
81	ROCCA DI CAMBIO	105	64	148	116	58	41	21	410	143
82	ROCCA DI MEZZO	362	187	396	409	237	167	84	1.334	508
83	ROCCA PIA	61	38	37	113	49	19	9	230	96
84	ROCCARASO	339	171	396	89	62	167	89	991	322
85	SAN BENEDETTO DEI MARSII	879	478	507	524	209	376	191	2.286	878
86	SAN BENEDETTO IN PERILLIS	60	26	33	57	17	12	6	162	49
87	SAN DEMETRIO NE' VESTINI	256	129	256	391	172	128	78	1.031	379
88	SAN PIO DELLE CAMERE	86	50	96	176	89	56	33	414	172
89	SANTE MARIE	402	220	419	481	277	155	71	1.457	568
90	SANT'EUSANIC FORCONESE	80	37	50	109	52	20	10	259	99
91	SANTO STEFANO DI SESSANIC	27	15	92	24	23	15	8	158	46
92	SAN VINCENZO VALLE ROVETO	593	307	721	498	316	329	182	2.141	805
93	SCANNO	535	318	1.097	307	302	265	151	2.204	771
94	SCONTRONE	131	74	114	91	51	61	29	397	154
95	SCOPPITO	314	154	346	343	182	151	75	1.154	411
96	SCURCOLA MARSICANA	404	206	566	175	132	217	133	1.362	471
97	SECINARO	165	83	260	117	72	67	32	609	187
98	SULMONA	4.344	2.283	5.254	1.927	1.420	1.980	1.057	13.505	4.760
99	TAGLIACOZZO	1.351	732	2.125	869	573	710	403	5.055	1.708
100	TIONE DEGLI ABRUZZI	126	64	141	215	127	36	20	518	211
101	TORNIMPARTE	550	313	668	536	337	346	171	2.100	821
102	TRASACCO	1.081	629	1.094	765	318	570	304	3.510	1.251
103	VILLAIAGO	117	65	291	159	110	55	26	622	201
104	VILLASANTA LUCIA DEGLI ABRUZZI	54	35	136	174	89	32	16	396	140
105	VILLA SANT'ANGELO	104	52	74	127	63	49	29	354	144
106	VILLAVALLELONGA	272	132	142	250	114	140	73	804	319
107	VILLETTA BARREA	117	57	187	108	62	73	37	485	156
108	VITTOBITO	221	114	300	279	162	93	45	893	321
	TOTALE PROVINCIA	59.315	31.669	68.085	37.176	22.739	30.658	15.952	195.234	70.360
	TERAMO									
1	ALBA ADRIATICA	1.204	633	1.358	776	442	853	429	4.191	1.504
2	ANCARANO	272	154	292	194	115	115	56	873	325
3	ARSITA	311	160	384	179	82	199	105	1.073	347
4	ATRI	2.341	1.287	2.458	1.347	760	1.237	669	7.383	2.716
5	BASCIANO	403	215	433	220	132	216	114	1.272	461
6	BELLANTE	822	441	907	592	297	445	235	2.766	973
7	BISENTI	712	397	763	489	254	386	200	2.350	851
8	CAMPOLI	1.610	906	1.646	1.283	651	755	388	5.294	1.945
9	CANZANO	319	175	279	311	130	178	98	1.087	403
10	CASTEL CASTAGNA	156	93	164	156	66	79	41	555	200
11	CASTELLALTO	732	401	653	591	253	426	217	2.402	871
12	CASTELLI	434	227	498	194	108	188	97	1.314	432
13	CASTIGLIONE MESSER RAIMONDO	586	318	700	266	149	359	176	1.911	643
14	CASTILENTI	293	162	345	276	127	182	94	1.096	383
15	CELLINO ATTANASIO	783	469	1.083	384	221	449	225	2.699	915
16	CERMIGNANO	566	310	789	507	284	319	180	2.181	774
17	CIVITELLA DEL TRONTO	1.049	552	1.323	1.022	535	572	289	3.966	1.376
18	COLLEDARA	443	241	617	299	198	243	114	1.602	553
19	COLONNELLA	488	246	598	559	235	265	136	1.910	617
20	CONTROGUERRA	488	234	734	405	211	279	137	1.906	582
21	CORROPOLI	575	318	829	755	353	337	178	2.496	849
22	CORTINO	304	156	444	137	93	153	74	1.038	323
23	CROGNALETO	525	272	588	433	236	280	130	1.826	638
24	FANO ADRIANO	112	62	155	87	56	47	24	401	142
25	GIULIANOVA	3.960	2.140	4.389	2.178	1.199	2.317	1.201	12.844	4.540
26	ISOLA DEL GRAN SASSO D'ITALIA	1.041	560	1.253	738	452	634	362	3.666	1.374
27	MARTINICURC	1.385	768	1.863	872	501	844	428	4.964	1.697
28	MONTESANO	274	151	396	155	73	186	92	1.011	316
29	MONTORIO AL VOMANO	1.712	942	2.225	923	609	947	495	5.807	2.046
29	MORRO D'ORO	524	273	569	398	179	289	156	1.780	608

## Segue TAV. 3 — Popolazione residente non attiva per condizione non professionale, sesso e comune

Codice dei Comuni	C O M U N I	SCOLARI E STUDENTI		CASALINGHE	PERSONE RITIRATE DAL LAVORO		ALTRA CONDIZIONE		T O T A L E		
		MF	M		F	MF	M	MF	M	MF	M
	<b>SEGUE TERAMO</b>										
30	HOSCIANO SANT'ANGELO	1.293	698	1.391	928	450	833	437	4.445	1.585	
31	NERETO	770	401	753	588	311	421	224	2.532	936	
32	NCTARESCO	1.123	607	1.074	802	387	710	350	3.709	1.344	
33	PENNA SANT'ANDREA	294	147	366	236	130	194	91	1.090	368	
34	PIETRACANELA	73	39	153	89	71	50	33	365	143	
35	PINETIC	1.500	847	1.998	887	493	1.006	521	5.391	1.861	
36	ROCCA SANTA MARIA	243	137	308	138	85	165	86	854	308	
37	ROSETO DEGLI ABRUZZI	3.693	2.020	4.183	1.646	1.043	2.292	1.181	11.814	4.244	
38	SANT'EGIDIO ALLA VIERATA	1.128	604	1.057	716	387	700	363	3.601	1.354	
39	SANT'CHERO	725	413	829	721	329	402	196	2.677	938	
40	SILVI	1.512	838	2.173	643	495	848	430	5.176	1.763	
41	TERAMO	10.057	5.299	10.196	4.772	2.961	6.491	3.445	31.516	11.705	
42	TCRANC NUOVO	289	162	275	333	147	150	76	1.047	385	
43	TORRICELLA SICURA	652	350	722	338	199	341	188	2.053	737	
44	TORTORETO	921	525	1.136	710	378	471	255	3.238	1.158	
45	TOSSICCIA	300	173	525	205	163	129	74	1.159	410	
46	VALLE CASTELLANA	605	319	605	503	263	338	189	2.051	771	
	<b>TOTALE PROVINCIA</b>	<b>49.602</b>	<b>26.842</b>	<b>56.479</b>	<b>30.981</b>	<b>17.293</b>	<b>29.320</b>	<b>15.279</b>	<b>166.382</b>	<b>59.414</b>	
	<b>PESCARA</b>										
1	AEBATEGGIO	63	31	176	83	78	49	24	371	133	
2	ALANNC	671	367	899	564	353	472	236	2.606	956	
3	BOLOGNANO	288	151	381	222	148	122	68	1.013	367	
4	BRITTOLI	104	65	204	112	74	48	23	468	162	
5	BUSSI SUL TIRINO	733	388	941	446	288	334	180	2.454	856	
6	CAPPELLE SUL TAVO	273	148	416	153	102	184	100	1.026	350	
7	CARAMANICO TERME	423	236	586	585	280	244	138	1.838	654	
8	CARPINETO DELLA NCRFA	153	79	225	177	93	98	48	653	220	
9	CASTIGLIONE A CASAURIA	173	93	210	289	130	112	52	784	275	
10	CATIGNANO	313	171	369	294	147	229	126	1.205	444	
11	CEPAGATTI	980	533	1.207	722	372	600	302	3.509	1.207	
12	CITTA'SANT'ANGELO	1.478	819	2.069	886	544	1.263	715	5.696	2.078	
13	CIVITAUQUANA	303	170	381	243	140	210	105	1.137	415	
14	CIVITELLA CASANOVA	395	202	806	281	227	241	136	1.723	565	
15	CCLECORVINO	683	380	1.040	615	320	397	197	2.735	897	
16	CCRVARA	102	51	142	139	74	46	19	429	144	
17	CUGNOLI	366	206	436	209	127	174	103	1.185	436	
18	ELICE	238	136	334	285	139	146	67	1.003	342	
19	PARINDOLA	474	258	850	387	234	293	149	2.004	641	
20	LETICIANOPPELLIC	626	366	1.078	290	262	402	224	2.396	852	
21	LCRETO APROTINO	1.305	735	1.867	776	488	856	433	4.804	1.656	
22	MANOPPELLO	821	407	1.407	670	456	528	297	3.426	1.160	
23	MONTABELLO DI BERTCNA	224	122	422	205	122	162	85	1.013	329	
24	MONTESILVANO	3.650	1.952	4.480	1.447	999	2.776	1.454	12.353	4.405	
25	MOCCUPO	481	256	727	305	174	213	118	1.726	548	
26	MOCCIANO	220	135	239	287	117	165	83	911	335	
27	PENNE	2.366	1.247	2.511	1.150	693	1.376	717	7.403	2.657	
28	PESCARA	28.114	14.871	29.543	8.900	6.755	15.112	7.990	81.669	29.616	
29	PESCOSANSONESCO	154	87	172	176	93	63	34	565	214	
30	PIANELLA	1.233	679	1.561	877	448	676	379	4.347	1.506	
31	PICCIANO	256	138	304	280	126	176	98	1.016	362	
32	PIETRANICO	124	68	224	144	77	76	36	568	181	
33	POPOLI	1.032	564	1.512	643	481	512	264	3.699	1.309	
34	ROCCAMORICE	229	125	390	198	152	121	53	938	330	
35	ROSCIANO	507	271	515	394	215	292	153	1.708	639	
36	SALLE	64	36	64	131	54	32	18	291	108	
37	SANT'EUFEMIA A MAIELLA	80	47	144	172	77	45	16	441	140	
38	SANVALENTINO IN ABRUZZO CITERIORE	359	214	537	367	228	173	90	1.436	532	
39	SCAFA	751	422	1.006	325	264	489	282	2.571	968	
40	SERRAMONACESCA	216	115	319	134	96	102	43	771	254	
41	SPCLICRE	1.719	908	2.157	924	547	1.029	527	5.829	1.982	
42	TCCO DA CASAURIA	519	289	737	406	248	340	182	2.002	719	
43	TORRE DE' PASSERI	626	336	936	311	259	387	198	2.260	793	
44	TURRIVALIGNANI	152	81	282	102	90	74	39	610	210	
45	VICOLI	117	56	227	53	31	81	37	478	124	
46	VILLA CELIERA	179	85	379	152	108	107	58	817	251	
	<b>TOTALE PROVINCIA</b>	<b>54.337</b>	<b>29.096</b>	<b>65.412</b>	<b>26.511</b>	<b>17.530</b>	<b>31.627</b>	<b>16.696</b>	<b>177.887</b>	<b>63.322</b>	
	<b>CHIETI</b>										
1	ALTINO	358	215	261	485	224	204	95	1.308	534	
2	ARCHI	364	206	378	405	169	245	144	1.392	519	
3	ARI	249	146	469	203	78	162	87	1.083	311	
4	ARIELLI	190	109	135	184	61	132	63	641	233	
5	ATESSA	1.490	803	2.322	1.053	585	1.079	548	5.944	1.936	
6	BOMBA	248	117	150	362	163	132	66	892	346	
7	BCRRELLIO	135	74	145	159	80	65	39	504	193	

## Segue Tav. 3 — Popolazione residente non attiva per condizione non professionale, sesso e comune

Codice dei Comuni	C O M U N I	SCOLARI E STUDENTI		CASALINGHE	PERSONE RITIRATE DAL LAVORO		ALTRA CONDIZIONE		T O T A L E	
		MF	M		MF	M	MF	M	MF	M
		<b>SEGUE CHIETI</b>								
8	BUCCHIANICO	679	375	746	562	272	433	242	2.420	889
10	CANOSA SANNITA	279	163	446	192	101	170	85	1.087	349
11	CARPINETO SINELLO	192	116	180	93	38	92	48	557	202
12	CARUNCHIO	199	113	102	258	134	109	56	668	303
13	CASACANDITELLA	251	120	337	307	126	115	57	1.010	303
14	CASALANGUIDA	250	127	148	232	85	108	58	738	270
15	CASALBORDINO	937	515	929	944	387	679	371	3.489	1.273
16	CASALINCONTADA	472	257	550	326	172	293	150	1.641	579
17	CASOLI	895	492	1.143	1.174	530	555	288	3.767	1.310
18	CASTEL PRENTANO	597	341	798	632	310	368	201	2.395	852
19	CASTELGUIDONE	141	75	197	81	51	101	67	520	193
20	CASTIGLIONE MESSER MARINO	648	348	809	394	193	309	156	2.160	697
21	CELENZA SUL TRIGNO	267	131	185	199	79	142	82	793	292
22	CHIETI	10.960	5.787	11.378	4.052	2.745	6.621	3.442	33.011	11.974
23	CIVITALUPARELLA	90	49	96	125	63	62	26	373	138
24	CIVITELLA MESSER RAIMONDO	167	87	113	363	164	102	60	745	311
25	COLLEDIMACINE	57	32	74	147	69	60	30	338	131
26	COLLEDIMEZZO	136	83	87	156	58	60	26	439	167
27	CRECCHIO	500	305	769	371	169	353	197	1.993	671
28	CUPELLO	766	413	631	540	243	470	251	2.407	907
29	DOGLIOLA	115	58	62	127	55	61	32	365	145
104	FALLO	53	30	99	106	48	22	11	280	89
30	FARA FILICRUM PETRI	325	159	446	193	95	166	78	1.130	332
31	FARA SAN MARTINO	300	152	328	313	174	200	111	1.141	437
32	FILETTO	218	124	305	264	104	136	71	923	299
33	FOSSACESIA	706	370	861	589	283	521	254	2.677	907
34	FRAINE	130	76	97	211	89	96	45	534	210
35	FRANCAVILIA AL MARE	2.606	1.415	2.610	1.380	661	1.451	736	8.047	2.812
36	FRESAGRAN DINARIA	317	180	259	209	84	184	97	969	361
37	FRISA	363	206	328	319	132	270	128	1.280	466
38	FURCI	284	155	274	244	106	172	86	974	347
39	GAMBERALE	142	85	121	52	31	92	50	407	166
40	GESSOPALENA	390	217	354	625	307	166	90	1.535	614
41	GISSI	461	267	323	607	250	274	159	1.665	676
42	GIULIANO TEATINO	210	121	369	171	77	165	85	915	283
43	GUARDIAGRELE	1.665	867	1.716	1.198	598	954	508	5.533	1.973
44	GULLMI	125	60	60	177	71	69	34	434	165
45	LAMA DEI PELIGNI	332	170	488	337	234	137	76	1.294	480
46	LANCIANO	5.588	3.012	5.196	3.092	1.572	3.587	1.820	17.463	6.404
47	LENTELLA	127	71	138	119	46	79	34	463	151
48	LETTOPALENA	66	36	111	89	50	40	20	306	106
49	LISCIA	201	106	95	231	106	119	63	646	275
50	MIGLIANICO	732	423	1.112	539	253	472	251	2.855	927
51	MONTAZZOLI	250	134	141	149	56	169	92	709	282
9	MONTABELLO SUL SANGRO	28	12	46	100	49	27	9	201	70
52	MONTEFERRANTE	61	27	25	69	24	36	17	191	68
53	MONTELAPIANO	51	25	51	87	37	22	13	211	75
54	MONTENEROCOMO	234	125	210	184	94	126	70	754	289
55	MONTEDORISIO	436	239	369	316	127	282	158	1.403	524
56	MOZZAGROGNA	292	171	290	292	126	203	103	1.077	400
57	ORSOGNA	658	345	933	618	294	388	209	2.597	848
58	ORTONA	4.219	2.293	5.173	2.022	1.235	2.341	1.223	13.755	4.751
59	PAGLIETA	719	417	810	602	304	482	258	2.613	979
60	PALENA	442	231	372	370	189	219	116	1.403	536
61	PALMOLI	245	146	443	268	134	191	107	1.147	387
62	PALOMBARO	211	121	279	246	107	119	66	855	294
63	PENNADOMO	94	63	60	162	76	27	10	343	149
64	PENNAFIEDINONTE	137	79	65	222	95	68	38	492	212
65	PERANO	276	155	266	271	115	160	80	973	350
103	PIETRAFERRAZZANA	35	21	39	94	39	31	19	199	79
66	PIZZOFERRATO	395	209	158	247	104	198	97	998	410
67	POGGIOFIORITO	153	87	108	228	81	80	31	569	199
68	POLLUTRI	551	317	317	524	223	298	135	1.690	675
69	PRETORO	195	94	306	171	82	111	55	783	231
70	QUADRI	240	125	311	93	67	136	68	780	260
71	RAPINO	359	196	386	129	81	228	105	1.102	382
72	RIPA TEATINA	505	291	714	426	203	296	167	1.941	661
73	ROCCAMONTEPIANO	399	238	284	442	188	185	91	1.310	517
74	ROCCA SAN GIOVANNI	372	218	468	362	195	216	116	1.418	529
75	ROCCASCALEGNA	273	149	227	415	167	138	70	1.053	386
76	ROCCASPINALVETI	350	195	210	155	80	253	118	968	393
77	ROIO DEL SANGRO	87	46	31	143	53	44	26	305	125
78	ROSELLO	90	47	129	115	47	60	28	394	122
79	SAN BUONO	253	136	224	263	125	139	64	879	325
80	SAN GIOVANNI LIPIONI	132	75	113	131	53	81	44	457	172
81	SAN GIOVANNI TEATINO	950	487	1.253	569	331	628	340	3.400	1.158
82	SAN MARTINO SULLA MARRUCINA	143	69	157	164	74	67	26	531	169
83	SAN SALVO	1.459	803	1.472	711	323	1.158	638	4.800	1.764
84	SANTA MARIA IMBARO	176	108	147	165	70	111	61	599	239
85	SANT'EUSANIO DEL SANGRO	384	221	335	364	149	220	124	1.303	494
86	SAN VITO CHIETINO	920	504	1.242	645	348	488	263	3.295	1.115
87	SCERNI	766	453	550	671	280	410	207	2.397	940



## Segue Tav. 3 — Popolazione residente non attiva per condizione non professionale, sesso e comune

Codice del Comune	C O M U N I	SCOLARI E STUDENTI		CASALINGHE	PERSONE RITIRATE DAL LAVORO		ALTRA CONDIZIONE		T O T A L E	
		MF	M		F	MF	M	MF	M	MF
<b>SEGUE CHIETI</b>										
88	SCHIAVI DI ABRUZZO	593	330	631	528	269	360	185	2.112	784
89	TARANTA PELIGNA	184	104	150	141	62	80	45	555	211
90	TCLIC	754	416	377	548	211	458	234	2.137	861
91	TCRINO DI SANGRO	506	299	460	521	201	320	172	1.807	672
92	TCRNARECCIO	382	214	587	297	152	193	95	1.459	461
93	TOBREBRUNA	372	211	353	247	124	150	82	1.122	417
94	TORREVECCIA TEATINA	398	227	701	258	134	256	140	1.613	501
95	TORRICELLA PELIGNA	368	195	254	554	263	198	109	1.374	567
96	TREGGIO	117	63	193	87	48	74	44	471	155
97	TUFILLO	153	87	124	112	47	97	41	486	175
98	VACRI	299	167	359	355	144	149	75	1.162	386
99	VASTO	5.233	2.823	6.421	2.009	1.395	3.147	1.643	16.810	5.861
100	VILLALFONSINA	183	96	208	277	114	105	51	773	261
101	VILLAMAGNA	335	190	522	359	163	243	115	1.459	468
102	VILLA SANTA MARIA	334	183	553	249	167	214	116	1.350	466
<b>TOTALE PROVINCIA</b>		<b>64.724</b>	<b>35.236</b>	<b>69.937</b>	<b>44.938</b>	<b>22.694</b>	<b>39.134</b>	<b>20.383</b>	<b>218.733</b>	<b>78.313</b>
<b>ISERNIA</b>										
1	ACQUAVIVA DI ISERNIA	124	63	60	125	52	96	50	405	165
2	AGNONE	1.453	748	1.059	669	352	672	332	3.853	1.432
3	BAGNOLI DEL TRIGNO	239	128	177	517	213	144	80	1.077	421
4	BELMONTE DEL SANNIO	183	103	108	317	143	119	60	727	306
5	CANTALUPC NEL SANNIC	197	109	108	280	120	78	45	663	274
6	CAPRACOTTA	421	235	593	397	258	175	87	1.586	580
7	CAROVILLI	424	241	176	388	180	212	102	1.200	523
8	CARPINONE	248	126	200	220	89	118	58	786	273
9	CASTEI DEL GIUDICE	106	56	119	84	45	44	24	353	125
10	CASTELPETROSO	369	192	174	403	168	174	88	1.120	448
11	CASTELPIZZUTO	32	19	7	30	12	30	13	99	44
12	CASTEI SAN VINCENZO	100	58	114	155	71	59	30	428	159
13	CASTELVERRINO	61	35	26	77	29	22	7	186	71
14	CERRO AL VOLTURNO	378	203	314	537	253	239	113	1.468	569
15	CHIAUCI	79	40	17	102	35	27	13	225	88
16	CIVITANOVA DEL SANNIO	229	127	146	308	131	102	56	785	314
17	COLLI A VOLTURNO	314	172	400	143	102	133	76	990	350
18	CONCA CASALE	63	33	28	35	12	28	17	154	62
19	FILIGNANO	122	68	106	403	183	52	30	683	281
20	FORLI DEL SANNIO	222	121	86	377	153	108	60	793	334
21	FORNELLI	330	177	149	343	156	232	115	1.054	448
22	FROSOLONE	750	399	535	470	220	372	183	2.127	802
23	ISERNIA	3.529	1.805	3.040	1.325	792	1.961	1.046	9.855	3.643
24	LONGANO	217	119	49	132	56	94	40	492	215
25	MACCHIA DI ISERNIA	158	86	57	119	57	81	31	415	174
26	MACCHIAGODENA	379	210	168	448	193	176	95	1.171	498
27	MIRANDA	192	106	46	209	84	109	65	556	255
28	MONTAQUILA	402	200	245	413	201	253	151	1.313	552
29	MONTENERO VAL COCCHIARA	148	82	131	173	92	81	46	533	220
30	MONTEDODUNI	421	223	268	610	279	169	75	1.468	577
31	PESCHE	99	52	48	106	40	66	26	319	118
32	PESCCLANCIANO	186	87	183	278	133	132	55	779	275
33	PESCOPENNATARO	170	94	100	166	73	56	27	492	194
34	PETTORANELLO DEL MOLISE	72	34	63	90	35	42	27	267	96
35	PIETRABONDANTE	297	176	129	367	156	157	68	950	400
36	PIZZONE	99	47	78	138	62	41	23	356	132
37	POGGIO SANNITA	356	197	173	362	152	188	110	1.079	459
38	POZZILLI	318	167	191	304	145	270	131	1.083	443
39	RIONERO SANNITICO	328	200	197	351	153	143	78	1.019	431
40	RCCAMANDOLFI	258	134	124	277	111	169	92	828	337
41	RCCCASICURA	194	111	76	205	80	106	57	581	248
42	ROCCHETTA A VOLTURNO	206	112	126	260	116	103	54	695	282
43	SAN PIETRO AVELLIANA	199	94	76	254	107	55	33	584	234
44	SANT'AGAPITO	187	93	84	184	85	63	35	518	213
45	SANTA MARIA DEL MCLISE	132	64	67	191	79	86	33	476	176
46	SANT'ANGELO DEL PESCO	169	91	125	148	54	92	46	534	191
47	SANT'ELENA SANNITA	66	37	51	146	52	29	13	292	102
48	SCAPOLI	209	118	164	94	47	143	77	610	242
49	SESSANO DEL MOLISE	170	92	110	279	117	120	50	679	259
50	SESTO CAMPANO	638	358	323	541	249	322	169	1.824	776
51	VASTOGRARDI	258	140	97	352	155	115	60	822	355
52	VENAFRO	1.315	712	958	786	370	750	393	3.809	1.475
<b>TOTALE PROVINCIA</b>		<b>17.816</b>	<b>9.494</b>	<b>12.249</b>	<b>15.688</b>	<b>7.302</b>	<b>9.408</b>	<b>4.845</b>	<b>55.161</b>	<b>21.641</b>
<b>CANECBASSO</b>										
1	ACQUAVIVA COLLECROCE	192	107	94	333	142	101	55	720	304
2	BARANELLO	538	289	365	344	161	319	155	1.566	605
3	BOJANO	1.510	792	858	1.218	558	833	390	4.419	1.740

## Segue Tav. 3 — Popolazione residente non attiva per condizione non professionale, sesso e comune

Codice del Comune	C O M U N I	SCOLARI E STUDENTI		CASALINGHE	PERSONE RITIRATE DAL LAVORO		ALTRA CONDIZIONE		T O T A L E	
		MF	M		MF	M	MF	M	MF	M
		SEGUE CAMPOBASSO								
4	BCNEPRO	486	265	314	653	284	245	128	1.698	677
5	BUSSO	265	146	128	362	138	130	72	885	356
6	CAMPOBASSO	10.225	5.381	9.065	3.322	2.161	5.083	2.601	27.695	10.143
7	CAMPOCHIARO	161	77	112	138	68	73	35	484	180
8	CAMPODIPIETRA	302	164	150	188	78	165	80	805	322
9	CANFOLIETI	258	143	128	340	145	114	56	840	344
10	CAMPOMARINO	845	461	496	549	252	491	256	2.381	969
11	CASACALENDA	633	338	445	770	363	282	158	2.130	859
12	CASALCIPIRANC	119	56	61	233	93	86	43	499	192
13	CASTELBOTTACCIO	108	64	90	269	118	44	19	511	201
14	CASTELLINO DEL BIFERNO	228	108	138	288	122	72	35	726	265
15	CASTELMAURC	504	273	338	506	204	247	123	1.595	600
16	CASTROPIGNANO	280	132	118	384	150	134	65	916	347
17	CERCEMAGGIORE	775	431	419	885	371	521	268	2.600	1.070
18	CERCEPICCOLA	124	56	130	214	78	83	49	551	183
19	CIVITACAMERARANC	162	95	94	200	68	108	50	564	213
20	CCILE D'ANCHISE	179	87	33	115	46	74	36	401	169
21	COLLETORTO	673	302	371	722	329	355	193	2.121	824
22	DURONIA	128	77	190	225	115	68	27	611	219
23	FERRAZZANO	289	135	220	289	126	162	86	960	347
24	FOSSALTO	389	194	86	202	73	242	111	919	378
25	GAMBATESA	461	251	228	488	216	260	124	1.437	591
26	GILDONE	203	92	74	365	167	139	65	781	324
27	GUARDIALPIERA	231	129	132	381	155	94	49	838	333
28	GUARNIAREGIA	197	94	133	296	116	117	58	743	268
29	GUGLIONESI	1.170	600	691	1.077	426	610	311	3.548	1.337
30	JELSI	373	193	153	513	238	181	91	1.220	522
31	LARINO	1.456	771	958	874	378	807	414	4.095	1.563
32	LIMCSANO	232	126	120	191	84	139	71	682	281
33	LUCITO	187	117	211	212	89	102	57	712	263
34	LUPARA	124	74	232	173	85	79	50	608	209
35	MACCHIA VALFURTORE	269	140	93	205	88	90	46	657	274
36	MAFALDA	321	185	150	397	167	183	99	1.051	451
37	MATRICE	205	115	86	206	89	152	72	649	276
38	MIRABELLO SANNITICO	285	142	182	287	140	152	74	906	356
39	MOLISE	55	29	19	78	35	31	16	183	80
40	MONACILIONI	163	84	103	281	121	91	52	638	257
41	MONTAGANO	228	112	151	536	235	89	47	1.004	394
42	MONTICILFONE	408	223	180	532	210	200	99	1.320	532
43	MONTICILFONE NEL SANNIO	580	333	315	624	259	342	157	1.861	749
44	MONTESANO	166	97	97	219	95	52	32	534	224
45	MONTESANO	144	80	77	156	59	42	23	419	162
46	MONTENERO DI BISACCIA	1.298	724	634	1.222	534	680	362	3.834	1.620
47	MONTORIO NEI FRENIANI	164	83	92	284	110	71	34	611	227
48	MORRONE DEL SANNIO	218	117	79	421	170	111	59	829	346
49	ORATINO	239	133	89	309	119	82	46	719	298
50	PALATA	472	241	212	388	178	237	108	1.309	527
51	PETACCIATO	533	259	406	461	213	328	172	1.728	644
52	PETRELLA TIFERNINA	269	158	162	418	167	106	51	955	376
53	PIETRACATELLA	455	231	115	374	169	406	199	1.350	599
54	PIETRACUPA	74	38	25	195	72	40	30	334	140
55	PRIOCCANONE	489	274	211	536	233	232	121	1.468	628
56	PROVIDENTI	53	31	20	49	17	19	10	141	58
57	RICCIA	1.081	592	914	1.175	558	633	314	3.803	1.464
58	RIPABOTTIONI	170	96	113	284	101	122	61	689	258
59	RIPALIMOSANO	385	206	202	363	130	200	111	1.150	447
60	RCCAVIVARA	356	185	210	269	114	160	87	995	386
61	ROTELLO	362	187	111	424	179	150	77	1.047	443
62	SALCITO	164	85	100	291	126	121	63	676	274
63	SAN BIASE	108	58	35	168	74	52	26	363	158
64	SAN FELICE DEL MOLISE	128	71	101	257	103	68	34	554	208
65	SAN GIACOMO DEGLI SCHIAVONI	150	75	52	173	58	64	34	439	167
66	SAN GIOVANNI IN GALDO	168	80	64	197	81	69	35	498	196
67	SAN GIULIANO DEL SANNIO	210	118	203	351	162	123	58	887	338
68	SAN GIULIANO DI PUGLIA	324	181	154	370	150	167	101	1.015	432
69	SAN MARTINO IN PENNISI	869	458	327	911	379	400	223	2.507	1.060
70	SAN MASSIMO	113	46	53	174	70	68	34	408	150
71	SAN POLOMATESE	86	34	25	106	37	34	16	251	87
72	SANTA CROCE DI MAGLIANO	996	568	555	881	361	650	328	3.082	1.257
73	SANT'ANGELIC LIMCSANC	140	82	57	173	72	55	25	425	179
74	SANT'ELIA A PIANISI	550	304	425	553	243	306	144	1.834	691
75	SEPINO	496	261	371	433	233	250	123	1.550	617
76	SPINETE	312	178	118	191	70	151	80	772	328
77	TAVENNA	238	126	129	404	173	130	67	901	366
78	TERMOLI	3.428	1.840	3.610	1.300	867	1.976	998	10.314	3.705
79	TORELLA DEL SANNIO	202	120	98	274	110	91	49	665	279
80	TORO	322	166	155	315	126	147	70	939	362
81	TRIVENTO	1.204	650	280	840	359	693	340	3.017	1.349
82	TUFARA	322	170	65	328	126	114	58	829	354
83	URURI	656	326	649	494	268	311	159	2.110	753
84	VINCHIATURU	487	254	463	278	151	145	145	1.507	550
TOTALE PROVINCIA		45.122	23.966	30.512	37.474	17.158	23.880	12.150	136.988	53.274

Seque Tav. 3 — Popolazione residente non attiva per condizione non professionale, sesso e comune

Codice dei Comuni	C O M U N I	SCOLARI E STUDENTI		CASALINGHE	PERSONE RITIRATE DAL LAVORO		ALTRA CONDIZIONE		T O T A L E	
		MF	M		MF	M	MF	M	MF	M
			CASERTA							
1	AILANO	288	156	120	333	130	196	96	937	382
2	ALIFE	1.268	689	636	944	396	677	351	3.525	1.436
3	ALVIGNANO	930	514	579	725	340	597	294	2.831	1.148
4	ARIENZO	1.001	573	633	515	259	567	286	2.716	1.118
5	AVERSA	11.313	6.055	11.457	2.290	1.777	9.768	5.494	34.828	13.326
6	BAIA E LATINA	414	210	197	346	148	265	147	1.222	505
7	BELLONA	871	471	455	589	288	504	253	2.419	1.012
8	CAIANELLO	263	139	165	267	128	185	98	880	365
9	CAIAZZO	1.021	544	705	672	304	607	313	3.005	1.161
10	CALVI RISORTA	1.066	577	789	677	315	650	340	3.182	1.232
11	CAMIGLIANO	267	154	273	347	148	157	84	1.044	386
12	CANCELLO ED ARNONE	944	504	755	414	187	590	301	2.703	992
13	CAPDRISE	1.010	534	856	537	263	756	421	3.159	1.218
14	CAPRIATI A VOLTURNO	400	213	317	327	137	177	98	1.221	448
15	CAPUA	3.949	2.080	4.141	1.514	939	2.227	1.151	11.831	4.170
16	CARINARO	862	490	1.013	257	187	628	319	2.760	996
17	CARINOLA	2.020	1.103	904	1.414	597	1.153	602	5.491	2.302
18	CASAGIOVE	2.281	1.195	2.547	591	457	1.307	667	6.726	2.319
19	CASAL DI PRINCIPE	3.908	2.184	3.376	1.020	571	2.942	1.649	11.246	4.404
20	CASALUCE	1.237	695	1.456	393	218	907	447	3.993	1.360
21	CASAPULLA	1.132	622	1.151	498	266	788	453	3.569	1.341
22	CASERTA	15.084	8.136	14.669	4.328	3.085	8.425	4.272	42.506	15.493
23	CASTEL CAMPAGNANO	293	160	96	365	165	147	73	901	398
24	CASTEL DI SASSO	213	132	114	266	118	155	96	748	346
25	CASTELLO DEL MATESE	287	156	196	173	92	145	76	801	324
26	CASTEL MOBRICNE	676	390	475	551	258	347	174	2.049	822
27	CASTEL VOLTURNO	836	475	787	274	157	500	264	2.397	896
28	CERVINO	1.020	602	767	391	202	695	349	2.873	1.153
29	CESA	1.294	749	1.079	404	206	928	477	3.705	1.432
30	CIORLANO	149	90	30	138	56	73	43	390	189
31	CONCA DELLA CAMPANIA	392	215	266	463	219	213	111	1.334	545
32	CURTI	1.030	558	1.241	487	337	756	398	3.514	1.293
33	DRAGONI	512	290	234	245	110	390	179	1.381	579
101	FALCIANO DEL MASSICO	681	347	320	511	229	448	238	1.960	814
34	FONTEGRECA	153	77	84	108	45	94	49	439	171
35	FORMICOLA	417	212	242	422	185	202	99	1.283	496
36	FRANCOLISE	1.074	596	456	581	248	612	305	2.723	1.149
37	FRIGNANO	1.640	892	1.761	604	351	1.350	745	5.355	1.988
38	GALLI	290	148	38	277	98	144	83	749	329
39	GALLUCCIO	610	354	429	519	258	315	159	1.873	771
40	GIANC VESUSIO	131	62	52	204	74	64	24	451	160
41	GIOIA SANNITICA	636	332	349	4	2	934	424	1.923	758
42	GRAZZANISE	1.332	708	941	758	307	802	402	3.833	1.417
43	GRICIGNANO DI AVERSA	1.075	567	1.088	247	146	847	396	3.257	1.109
44	LETINO	176	92	83	143	58	140	73	542	223
45	LIBERI	225	116	73	266	118	125	67	689	301
46	LUSCIANO	2.190	1.228	2.082	706	412	1.543	809	6.521	2.449
47	MACERATA CAMPANIA	1.501	848	1.253	763	383	1.075	564	4.592	1.795
48	MADDALONI	7.522	4.137	6.476	2.171	1.290	5.527	2.902	21.696	8.329
49	MARCIANISE	6.625	3.697	5.586	2.225	1.274	4.722	2.578	19.158	7.549
50	MARZANO APPIC	618	346	344	610	292	367	184	1.939	822
51	MIGNANO MONTE LUNGO	653	365	504	414	219	411	227	1.982	811
52	MONTEFRAGONE	4.184	2.354	3.632	1.561	870	2.921	1.545	12.298	4.769
53	ORTA DI ATELLA	2.028	1.099	2.270	436	340	1.491	772	6.225	2.211
54	PARETE	1.627	882	1.247	452	240	1.083	534	4.409	1.656
55	PASTORANO	476	249	335	411	176	232	110	1.454	535
56	PIANA DI CAIAZZO	430	220	385	437	204	295	164	1.547	588
57	PIEDIMONTE MATESE	2.274	1.206	1.928	843	478	1.435	728	6.480	2.412
58	PIETRAMELARA	783	431	482	485	215	527	264	2.277	910
59	PIETRAVAIRANO	604	320	278	510	210	388	198	1.780	728
60	PIGNATARO MAGGIORE	1.180	661	707	908	364	654	328	3.449	1.353
61	PONTELATONE	370	184	244	232	106	180	98	1.026	388
62	PORTICO DI CASERTA	1.037	573	607	440	233	623	331	2.707	1.137
63	PRATA SANNITA	377	210	186	289	141	177	96	1.029	447
64	PRATELLA	427	227	191	270	126	239	123	1.127	476
65	PRESENZANO	369	204	168	227	92	268	164	1.032	460
66	RAVISCANINA	296	178	123	247	99	154	73	820	350
67	RECALE	993	543	1.106	247	164	728	387	3.074	1.094
68	RIARDO	434	243	225	316	139	282	138	1.257	520
69	ROCCA D'EVANDRO	743	411	209	666	297	404	211	2.022	919
70	ROCCAMONFINA	894	471	437	715	312	432	216	2.478	999
71	ROCCAROMANA	179	87	103	239	101	122	60	643	248
72	ROCCHETTA E CROCE	78	46	32	145	55	45	19	300	120
73	ROVIANO	401	224	186	444	206	243	128	1.274	558
74	SAN CIPRIANO D'AVERSA	3.914	2.189	3.739	1.104	655	3.110	1.586	11.867	4.430
75	SAN FELICE A CANCELLO	3.235	1.828	2.574	1.221	702	2.100	1.115	9.130	3.645
76	SAN GREGORIO MATESE	317	180	138	149	62	160	87	764	329
77	SAN MARCELLINO	2.072	1.205	2.009	419	252	1.383	728	5.883	2.185
78	SAN NICOLA LA STRADA	1.735	952	2.121	655	429	1.154	634	5.665	2.015
79	SAN PIETRO INFINE	228	121	136	207	106	139	77	710	304
80	SAN POTITO SANNITICO	345	183	125	280	114	197	99	947	396
81	SAN PRISCO	1.565	864	1.516	498	327	1.179	623	4.758	1.814

Segue Tav. 3 — Popolazione residente non attiva per condizione non professionale, sesso e comune

Codice del Comune	C O M U N I	SCOLARI E STUDENTI		CASALINGHE	PERSONE RITIRATE DAL LAVORO		ALTRA CONDIZIONE		T O T A L E	
		MF	M		F	MF	M	MF	M	MF
SEGUE CASERTA										
82	SANTA MARIA A VICO	1.867	1.046	1.787	999	588	1.313	663	5.966	2.297
83	SANTA MARIA CAPIA VETERE	6.937	3.690	6.938	2.551	1.652	4.243	2.204	20.669	7.546
84	SANTA MARIA LA FOSSA	629	346	459	299	139	441	227	1.828	712
85	SAN TAMMARO	447	259	455	245	131	266	130	1.413	520
86	SANT'ANGELC D'ALIFE	421	231	123	480	198	274	137	1.298	566
87	SANT'ARPINO	1.525	828	1.832	309	266	1.207	638	4.873	1.732
88	SESSA AURUNCA	5.761	3.143	4.351	3.288	1.679	3.753	1.931	17.153	6.753
89	SPARANISE	1.465	769	912	734	325	873	447	3.984	1.541
90	SUCCIVO	1.179	641	1.263	318	227	823	419	3.583	1.287
91	TEANO	3.358	1.843	1.876	1.586	799	1.818	958	8.638	3.600
92	TEVEROLA	1.332	709	1.418	334	209	1.005	535	4.089	1.453
93	TORA E PICCILLI	288	162	167	273	121	125	73	853	356
94	TRENTCLA-DUCENTA	2.502	1.396	2.000	713	382	2.078	1.042	7.293	2.820
95	VAIRANO PATENORA	943	530	696	719	351	583	288	2.941	1.169
96	VALLE AGRICOLA	347	178	103	215	96	195	92	860	366
97	VALLE DI MADDALONI	519	309	297	341	151	269	137	1.426	597
98	VILLA DI BRIANO	1.109	633	1.117	419	277	693	389	3.338	1.299
99	VILLA LITERNO	1.818	1.002	1.510	458	241	1.479	758	5.265	2.001
100	VITULAZIO	860	446	482	531	226	433	217	2.306	889
TCTALE PROVINCIA		152.682	83.485	129.865	64.153	34.922	102.360	53.625	449.060	172.032
BENEVENTO										
1	AIROLA	1.435	783	1.087	818	457	903	434	4.243	1.674
2	AMOROSI	568	319	336	360	140	302	148	1.566	607
3	APICE	1.180	681	460	1.160	502	697	380	3.497	1.563
4	APOLLOSA	543	294	269	607	290	262	137	1.681	721
5	ARPAIA	422	230	300	206	103	191	97	1.119	430
6	ARPAISE	182	100	134	249	105	103	48	668	253
7	BASELICE	583	328	311	523	209	363	186	1.780	723
8	BENEVENTO	15.059	8.057	13.009	4.511	3.087	7.895	4.189	40.474	15.333
9	BONEA	328	164	166	363	154	180	91	1.037	409
10	BUCCIANO	344	193	203	280	138	216	113	1.043	444
11	BUONALBERGO	430	226	188	390	147	230	117	1.238	490
12	CALVI	517	283	196	452	195	316	164	1.481	642
13	CAMPOLATTABO	227	130	153	233	106	107	57	720	293
14	CAMPOLI DEL MONTE TABURNO	279	143	149	264	112	230	130	922	385
15	CASALDUNI	283	156	196	409	186	173	77	1.061	419
16	CASTELFRANCO IN MISCANO	268	134	176	285	127	136	74	865	335
17	CASTELPAGANO	263	123	104	546	249	259	131	1.172	503
18	CASTELPOTC	364	192	114	398	168	223	108	1.099	468
19	CASTELVENERE	459	246	193	410	191	204	101	1.266	538
20	CASTELVETERE IN VAL PORTORE	472	234	151	513	202	258	123	1.394	559
21	CAUTANO	402	205	156	397	168	219	111	1.174	484
22	CEPPALONI	729	401	505	730	361	298	151	2.262	913
23	CERRETO SANNITA	919	470	721	684	334	528	275	2.852	1.079
24	CIRCELLO	599	327	270	559	247	383	214	1.811	788
25	COLLE SANNITA	625	331	358	631	264	450	224	2.064	819
26	CUSANO MUTRI	784	403	833	711	330	459	238	2.787	1.011
27	DUGENTA	495	273	250	412	188	287	135	1.444	596
28	DURAZZANO	384	214	406	263	143	251	123	1.304	480
29	FAICCHIC	664	378	191	803	360	407	194	2.065	932
30	FOGLIANISE	665	357	380	513	219	508	250	2.066	826
31	FOIANC DI VAL PORTORE	294	171	229	379	163	183	101	1.085	435
32	PORCHIA	191	108	164	129	85	114	62	598	255
33	FRAGNETO L'ABATE	258	127	127	372	167	164	91	921	385
34	FRAGNETO MCFE	380	209	200	408	177	251	138	1.239	524
35	FRASSO TELESINO	728	385	300	628	278	390	205	2.046	868
36	GINESTRA DEGLI SCHIAVONI	178	92	115	142	64	97	48	532	204
37	GUARDIA SANFRAMONDI	1.142	625	500	1.155	500	567	282	3.364	1.407
38	LIMATOLA	658	365	381	419	199	478	264	1.936	828
39	MELIZZANO	394	201	199	414	172	200	110	1.207	483
40	MOIANO	874	438	559	700	346	558	313	2.691	1.097
41	MOLINARA	290	150	292	545	244	195	105	1.322	499
42	MONTEFALCONE DI VAL PORTORE	518	280	263	502	254	253	109	1.536	643
43	MONTESARCHIO	2.576	1.428	1.807	1.186	620	1.493	771	7.062	2.819
44	MORCONE	917	519	968	1.378	659	624	365	3.887	1.543
45	PADOLI	757	419	328	977	404	457	228	2.519	1.051
46	PAGO VEIANO	505	273	445	478	235	323	155	1.751	663
47	PANNARANO	491	258	194	580	266	271	156	1.536	680
48	PAOLISI	388	213	204	337	139	192	107	1.121	459
49	PAUPISI	346	200	380	330	132	220	117	1.276	449
50	PESCO SANNITA	469	256	215	518	223	276	164	1.478	643
51	PIETRARAJA	132	71	65	191	77	95	50	483	198
52	PIETRELCINA	576	332	302	807	344	331	174	2.016	850
53	PONTE	449	255	432	465	224	342	175	1.688	654
54	PGNTELANDCLFC	587	315	771	771	338	301	167	2.430	820
55	PUGLIANELLO	184	115	80	204	89	154	63	622	267
56	REINO	253	148	97	272	115	152	77	774	340
57	SAN BARTOLOMEO IN GALDO	1.189	632	500	1.531	661	686	390	3.906	1.683

## Segue TAV. 3 — Popolazione residente non attiva per condizione non professionale, sesso e comune

Codice del Comune	C O M U N I	SCOLARI E STUDENTI		CASALINGHE	PERSONE RITIRATE DAL LAVORO		ALTRA CONDIZIONE		T O T A L E		
		MF	M		F	MF	M	MF	M	MF	M
SIGUE BENEVENTO											
58	SAN GIORGIO DEL SANNIO	1.146	616	815	768	414	617	303	3.346	1.333	
59	SAN GIORGIO LA MOLARA	718	381	363	778	352	495	265	2.354	998	
60	SAN LEUCIO DEL SANNIO	674	391	440	509	244	366	193	1.989	828	
61	SAN LORENZELLO	388	215	184	484	228	206	113	1.262	556	
62	SAN LORENZO MAGGIORE	519	263	249	463	214	270	139	1.501	616	
63	SAN LUPO	207	118	120	281	133	103	44	711	295	
64	SAN MARCO DEI CAVOTI	566	320	303	1.045	439	406	227	2.320	986	
65	SAN MARTINO SANNITA	231	126	194	302	145	135	70	862	341	
66	SAN NAZZARO	122	72	89	162	80	57	33	430	185	
67	SAN NICOLA MANFREDI	658	373	392	575	262	358	183	1.983	818	
68	SAN SALVATORE TELESINO	643	355	433	595	265	352	187	2.023	807	
69	SANTA CROCE DEL SANNIO	214	112	169	306	149	103	50	792	311	
70	SANT'AGATA LE' GOII	2.064	1.111	1.367	1.581	781	1.567	772	6.579	2.664	
71	SANT'ANGELIC A CUFCIC	848	471	521	700	329	426	232	2.495	1.032	
72	SASSINORO	166	102	206	204	106	78	47	654	255	
73	SOLOPACA	872	496	695	1.092	528	398	189	3.057	1.213	
74	TELESE	824	459	590	570	273	498	274	2.482	1.006	
75	TOCCO CAULIO	326	179	191	350	155	255	115	1.122	449	
76	TORRECUSO	625	343	328	541	243	349	180	1.843	766	
77	VITULANO	694	388	358	597	257	416	195	2.065	840	
TOTALE PROVINCIA		58.701	31.891	40.089	46.401	22.254	33.860	17.618	179.051	71.763	
NAPOLI											
1	ACERRA	6.698	3.646	6.340	2.414	1.424	5.261	2.814	20.713	7.884	
2	AFRAGOLA	11.318	6.478	14.694	2.343	2.030	9.153	4.879	37.508	13.387	
3	AGEROLA	1.466	804	1.099	960	498	968	535	4.493	1.837	
4	ANACAPRI	819	447	1.248	241	169	571	316	2.879	932	
5	ARZANO	4.815	2.695	6.325	1.156	869	4.958	2.647	17.254	6.211	
6	BACOLI	4.381	2.472	5.768	1.404	1.031	3.171	1.629	14.724	5.132	
7	BARANO D'ISCHIA	1.238	668	1.316	520	276	741	387	3.815	1.331	
8	BOSCOREALE	3.865	2.186	4.366	1.361	953	2.870	1.500	12.462	4.639	
9	BOSCOTRECASE	4.396	2.452	5.689	1.523	1.123	2.873	1.493	14.481	5.068	
10	BRUSCIANO	1.962	1.101	1.712	669	375	1.533	783	5.876	2.259	
11	CALVANO	5.725	3.149	5.486	2.763	1.427	6.255	2.649	20.229	7.225	
12	CALVIZZANO	1.150	660	1.326	333	231	657	451	3.666	1.342	
13	CAMECSANO	845	449	719	479	233	699	324	2.742	1.006	
14	CAPRI	1.460	750	1.709	868	432	1.090	485	5.127	1.667	
15	CARBONARA DI NOLA	349	205	151	211	94	240	122	951	421	
16	CARDITO	2.829	1.618	2.967	830	544	2.331	1.180	8.957	3.342	
17	CASALNUOVO DI NAPOLI	3.841	2.175	4.732	1.056	824	2.798	1.419	12.427	4.418	
18	CASAMARCIA	444	257	368	300	133	304	153	1.416	543	
19	CASAMICCIOLA TERME	1.233	670	1.189	622	322	714	334	3.758	1.326	
20	CASANDRINO	1.514	857	1.545	306	213	1.189	602	4.554	1.672	
21	CASAVATORE	2.954	1.608	3.345	549	400	2.770	1.481	9.618	3.489	
22	CASOLA DI NAPOLI	634	326	589	289	161	473	237	1.985	724	
23	CASORIA	11.879	6.578	14.592	2.198	1.760	10.544	5.522	39.213	13.860	
24	CASTELLAMMARE DI STABIA	14.884	8.085	18.086	5.460	3.801	10.733	5.357	49.163	17.243	
25	CASTELLO DI CISTERNA	655	381	750	201	127	407	235	2.013	743	
26	CERCOLA	3.039	1.704	3.200	1.124	625	2.499	1.281	9.862	3.610	
27	CICCIANO	2.132	1.190	1.561	816	435	1.463	752	5.972	2.377	
28	CIMITILE	1.049	613	1.084	615	321	653	326	3.401	1.260	
29	COMIZIANO	333	169	274	155	78	185	103	947	350	
30	CRISPANO	879	505	1.130	235	146	821	418	3.065	1.069	
64	ERCOLANO	10.618	5.987	14.499	2.650	2.127	9.501	4.772	37.268	12.886	
31	FCRIO	1.813	996	1.683	805	452	1.091	599	5.392	2.047	
32	FRATTAMAGGIORE	7.818	4.387	8.973	1.993	1.456	6.016	3.079	24.800	8.922	
33	FRATTAMINORE	2.237	1.263	2.306	690	411	1.886	987	7.119	2.661	
34	GIUGLIANO IN CAMPANIA	8.091	4.505	7.907	2.213	1.364	5.911	3.051	24.122	8.920	
35	GRAGNANO	5.352	2.981	6.124	1.834	1.258	4.561	2.490	17.871	6.729	
36	GRUMO NEVANO	3.270	1.788	3.818	967	681	3.009	1.534	11.064	4.003	
37	ISCHIA	3.044	1.644	3.739	979	701	2.101	1.127	9.863	3.472	
38	LACCO AMENO	675	370	671	276	166	487	222	2.109	758	
39	LETTERE	1.039	588	812	453	228	601	312	2.905	1.128	
40	LIVRARI	296	169	276	258	133	188	99	1.018	401	
41	MARANO DI NAPOLI	6.243	3.403	7.419	1.751	1.147	5.771	2.930	21.184	7.480	
42	MARIGLIANELLA	904	507	1.070	288	209	646	348	2.908	1.064	
43	MARIGLIANO	4.608	2.510	4.571	1.852	1.102	3.252	1.691	14.283	5.303	
44	MASSA LUBRENSE	1.716	937	1.798	984	467	1.351	683	5.849	2.087	
45	NELLIC DI NAPOLI	2.095	1.158	2.692	547	385	1.779	938	7.113	2.481	
46	META	1.552	846	1.943	483	382	948	461	4.926	1.689	
47	MUNTE DI PROCIDA	2.269	1.288	3.372	714	551	1.634	828	7.989	2.667	
48	MUGNANO DI NAPOLI	3.656	2.031	4.220	964	630	2.831	1.435	11.671	4.096	
49	NAPOLI	267.552	145.262	345.692	77.760	60.287	173.606	92.476	864.610	298.025	
50	NOLA	6.128	3.376	5.583	2.194	1.332	3.732	1.996	17.637	6.704	
51	OTTAVIANO	4.272	2.405	3.988	1.230	766	3.145	1.659	12.635	4.830	
52	PALMA CAMPANIA	2.869	1.595	2.211	1.220	648	1.754	968	8.054	3.211	
53	PIANO DI SCERENTO	2.077	1.134	2.309	748	450	1.393	756	6.527	2.340	
54	PIMONTE	988	513	512	398	213	652	343	2.550	1.069	
55	POGGIOCARINO	2.457	1.396	2.238	1.223	681	1.990	1.034	7.908	3.111	

## Segue Tav. 3 — Popolazione residente non attiva per condizione non professionale, sesso e comune

Codice dei Comuni	C O M U N I	SCOLARI E STUDENTI		CASALINGHE	PERSONE RITIRATE DAL LAVORO		ALTRA CONDIZIONE		T O T A L E	
		MF	M		MF	M	MF	M	MF	M
		SEGUE NAPOLI								
56	POLLENA TROCCHIA	1.390	775	1.408	502	277	1.048	503	4.348	1.555
57	POMIGLIANO D'ARCO	6.746	3.736	7.558	1.636	1.188	5.034	2.659	20.974	7.583
58	POMPEI	5.293	2.949	4.897	1.349	850	3.199	1.631	14.738	5.430
59	PORTICI	17.326	9.315	21.348	4.417	3.613	11.473	5.889	54.564	18.817
60	PCZZUOLI	13.654	7.240	16.435	2.900	2.567	9.382	4.830	42.371	14.637
61	PROCIDA	1.881	1.097	3.080	825	656	1.345	766	7.131	2.519
62	QUALIANO	2.265	1.255	1.467	683	326	1.685	836	6.100	2.417
63	QUARTIC	1.745	966	1.950	488	300	1.504	785	5.687	2.051
65	ROCCARAINOLA	994	544	967	578	297	688	354	3.227	1.195
66	SAN GENNARO VESUVIANO	1.566	869	951	799	398	930	476	4.246	1.743
67	SAN GIORGIO A CREMANO	9.823	5.330	12.419	2.154	1.679	8.639	4.448	33.035	11.457
68	SAN GIUSEPPE VESUVIANO	4.991	2.776	5.773	1.459	1.031	3.505	1.862	15.728	5.669
69	SAN PAOLO BEL SITE	681	362	621	352	178	393	199	2.047	739
70	SAN SEBASTIANO AL VESUVIO	1.234	683	1.208	319	222	897	457	3.658	1.362
71	SANT'AGNELLO	1.555	874	1.815	620	385	995	513	4.985	1.772
72	SANT'ANASTASIA	4.201	2.277	5.160	1.094	843	3.284	1.793	13.739	4.913
73	SANT'ANTIMO	5.108	2.854	5.543	992	781	4.019	2.026	15.662	5.661
74	SANT'ANTONIO ABATE	2.571	1.441	1.940	1.168	552	2.080	1.042	7.759	3.035
75	SAN VITALIANO	620	356	664	315	182	327	173	1.926	711
76	SAVIANO	2.324	1.269	1.818	1.064	561	1.531	788	6.737	2.618
77	SCISCIANO	783	449	628	423	238	501	253	2.335	940
78	SERRARA FONTANA	463	238	452	354	166	284	155	1.553	559
79	SOMMA VESUVIANA	4.033	2.270	5.140	1.929	1.105	2.823	1.521	13.925	4.896
80	SORRENTO	3.237	1.778	3.817	1.002	622	2.100	1.086	10.156	3.486
81	STRIANO	1.038	591	445	613	249	798	388	2.894	1.228
82	TERZIGNO	2.348	1.325	2.431	955	569	1.767	946	7.501	2.840
83	TORRE ANNUNZIATA	12.845	6.967	16.822	3.445	3.057	8.795	4.718	41.907	14.742
84	TORRE DEL GRECO	19.483	10.884	27.010	4.971	3.910	13.995	7.329	65.459	22.123
85	TUFINO	628	347	441	439	210	343	193	1.851	752
86	VICO EQUENSE	3.331	1.860	3.384	1.451	859	2.253	1.171	10.419	3.890
87	VILLABICCA	1.981	1.100	2.087	368	268	1.662	875	6.098	2.243
88	VISCIANO	887	538	770	387	204	497	273	2.541	1.015
89	VOLLA	1.429	825	1.155	521	232	1.201	696	4.306	1.753
TOTALE PROVINCIA		590.879	324.077	715.390	178.047	127.857	417.937	218.868	1.902.253	670.802
AVELLINO										
1	AIELLO DEL SABATO	448	260	339	400	204	281	141	1.468	605
2	ALTAVILLA IRPINA	1.129	623	1.586	633	501	760	415	4.108	1.539
3	ANDRETTA	554	318	236	501	220	331	175	1.622	713
4	AQUILICIA	679	382	277	402	178	328	179	1.686	739
5	ARIANO IRPINO	4.301	2.433	4.384	2.067	1.214	2.798	1.450	13.550	5.097
6	ARIPALDA	1.767	969	1.918	766	513	1.061	558	5.512	2.040
7	AVELLA	1.285	689	1.139	597	318	714	387	3.735	1.394
8	AVELLINO	13.372	6.965	11.651	3.529	2.404	7.082	3.775	35.634	13.144
9	BAGNOI IRPINO	821	476	935	442	192	496	235	2.694	903
10	BAIANO	1.094	583	940	487	254	704	339	3.225	1.176
11	BISACCIA	1.114	595	979	970	489	529	292	3.592	1.376
12	BONITO	499	294	329	527	206	287	162	1.642	662
13	CAIRANO	132	78	91	164	63	71	36	458	177
14	CALABRITTO	617	350	337	609	245	480	236	2.043	831
15	CALITRI	1.358	749	743	1.462	646	643	314	4.206	1.709
16	CANDIDA	185	107	171	174	89	102	55	632	251
17	CAPOSELE	752	405	534	524	239	536	257	2.346	901
18	CAPRIGLIA IRPINA	427	239	246	355	168	252	141	1.280	548
19	CARIFE	481	260	280	426	195	232	130	1.419	585
20	CASALBORE	436	248	243	345	166	251	124	1.275	538
21	CASSANO IRPINO	247	145	239	117	55	116	58	719	258
22	CASTEL BACONIA	280	168	231	195	98	153	77	859	343
23	CASTELFRANCI	474	260	362	279	131	359	181	1.474	572
24	CASTELVETTERE SUL CALORE	287	160	360	348	178	245	121	1.240	459
25	CERVINARA	2.334	1.317	1.191	1.416	638	1.348	716	6.289	2.671
26	CESINALI	245	138	308	139	89	172	94	864	321
27	CHIANCHE	179	94	171	176	94	95	47	621	235
28	CHIUSANO DI SAN DOMENICO	504	260	361	325	149	292	145	1.482	554
29	CONTRADA	533	284	497	328	167	287	146	1.645	597
30	CONZA DELLA CAMPANIA	406	227	170	478	214	186	92	1.240	533
31	DOMICELLA	327	169	174	272	124	167	96	940	389
32	FLUNERI	565	321	400	380	162	337	181	1.682	664
33	FONTANAROSA	852	455	612	674	322	512	252	2.650	1.029
34	FORINO	942	528	1.081	476	282	521	245	3.020	1.055
35	FRIGENTO	910	534	543	629	285	520	271	2.602	1.090
36	GESUALDO	952	488	483	610	291	479	258	2.524	1.037
37	GRECI	261	143	171	343	160	135	73	910	376
38	GROTTAMINARDA	1.456	811	1.534	837	387	940	486	4.767	1.684
39	GROTTICELLA	294	175	271	201	89	141	77	907	341
40	GUARDIA LOMBARDA	648	336	402	347	177	307	167	1.704	680
41	LACEDONIA	921	486	418	617	286	451	233	2.407	1.005
42	LAPIO	386	221	260	365	168	225	114	1.236	503
43	LAURO	645	344	474	537	233	410	211	2.066	788

## Segue Tav. 3 — Popolazione residente non attiva per condizione non professionale, sesso e comune

Codice dei Comuni	C O M U N I	SCOLARI E STUDENTI		CASALINGHE	PERSONE RITIRATE DAL LAVORO		ALTRA CONDIZIONE		T O T A L E		
		MF	M		F	MF	M	MF	M	MF	M
		SEGUE AVELLINO									
44	LIONI	1.186	638	854	701	334	701	357	3.442	1.329	
45	LUOGOSANO	358	216	272	273	138	223	121	1.126	475	
46	MANOCALZATI	557	303	365	398	197	304	158	1.624	658	
47	MARZANO DI NOLA	285	151	256	205	103	159	86	905	340	
48	MELITO IRPINO	393	215	239	260	102	221	106	1.113	423	
49	MERCGGLIANG	956	490	954	321	203	656	363	2.887	1.056	
50	MIRABELLA ECLANO	1.498	849	1.494	1.192	560	987	513	5.171	1.922	
51	MCNTAGUTO	132	73	124	244	101	82	41	582	215	
52	MONTECALVO IRPINO	1.013	537	607	729	315	646	341	2.995	1.193	
53	MONTEFALCIONE	792	425	750	635	295	415	205	2.592	925	
54	MONTEFORTE IRPINO	784	416	793	467	280	462	262	2.526	958	
55	MONTEFREDANE	415	232	322	331	173	263	136	1.331	541	
56	MONTEFUSCO	367	217	389	164	106	304	166	1.224	489	
57	MCNTELLA	1.926	1.063	1.797	795	467	1.087	610	5.605	2.140	
58	MONTEMARANO	707	386	490	629	294	378	197	2.204	877	
59	MONTEMILETIC	902	519	711	664	327	460	238	2.737	1.084	
60	MONTEVERDE	348	190	233	230	116	170	76	981	382	
61	MCNTORO INFERIORE	1.705	910	1.390	876	428	1.043	536	5.014	1.874	
62	MCNTORO SUPERIORE	1.210	674	899	621	303	772	419	3.502	1.396	
63	MORRA DE SANCTIS	365	205	237	324	145	257	142	1.183	492	
64	MCSCHIANO	355	194	186	232	103	163	90	936	387	
65	MUGNANO DEL CAEDINALE	1.140	639	696	574	272	679	338	3.089	1.249	
66	NUSCO	975	544	1.447	402	243	690	351	3.514	1.138	
67	OSPEDALETTIC D'ALPINCIC	330	201	367	219	113	182	96	1.098	410	
68	PAGO DEL VALLO DI LAURO	323	156	143	189	100	155	83	810	339	
69	PARCLISE	117	66	167	66	51	59	22	409	139	
70	PATERNOPOLI	618	337	472	412	190	329	156	1.831	683	
71	PETRORO IRPINO	116	63	119	132	64	55	32	422	159	
72	PIETRADEPUSI	599	325	495	519	251	382	181	1.995	757	
73	PIETRASTORNINA	356	187	417	486	255	266	145	1.525	587	
74	PRATA DI PRINCIPATO ULTRA	619	329	609	397	215	425	220	2.050	764	
75	PRATOLA SERRA	745	420	709	347	206	381	198	2.182	824	
76	QUADRELLE	225	126	159	122	57	119	64	625	247	
77	QUINDICI	644	356	530	348	197	314	162	1.836	715	
78	ROCCAFAASCERANA	529	296	365	525	265	252	127	1.671	688	
79	ROCCA SAN FELICE	281	154	161	79	45	201	105	722	304	
80	ROTONDI	688	362	276	349	170	339	178	1.652	710	
81	SALZA IRPINA	204	116	179	161	89	123	69	667	274	
82	SAN MARGO SUL CALORE	362	206	282	383	172	154	78	1.181	456	
83	SAN MARTINO VALLE CAUDINA	1.017	548	736	650	324	520	259	2.923	1.131	
84	SAN MICHELE DI SERINO	331	167	344	273	149	223	120	1.171	436	
85	SAN NICOLA BARONIA	226	126	113	155	52	117	56	611	234	
86	SAN POTITO ULTRA	247	148	264	167	91	189	93	867	332	
87	SAN SCSSIC BARONIA	439	252	373	259	117	309	167	1.380	536	
88	SANTA LUCIA DI SERINO	236	132	151	118	72	170	83	675	287	
89	SANT'ANDREA DI CONZA	494	271	230	368	137	219	110	1.311	518	
90	SANT'ANGELO ALL'ESCA	272	148	166	262	120	116	59	816	327	
91	SANT'ANGELO A SCALA	145	74	97	150	71	96	52	488	197	
92	SANT'ANGELO DEI LICHARDI	1.106	597	905	444	236	676	339	3.131	1.172	
93	SANTA PAOLINA	336	204	422	235	116	162	84	1.155	404	
94	SANT'ARCANGELIC TRIMONTE	214	115	110	198	98	100	49	622	262	
95	SANTO STEFANO DEL SOLE	254	142	188	316	150	145	68	903	360	
96	SAVIGNANO IRPINO	328	198	361	387	178	144	69	1.220	445	
97	SCAMPITELLA	466	239	393	181	90	240	127	1.280	456	
98	SENERCHIA	229	138	115	213	85	115	59	672	282	
99	SERINO	1.158	614	1.048	800	439	864	431	3.870	1.484	
100	SIRIGNANO	309	148	173	119	61	166	83	767	292	
101	SOLOFRA	1.872	1.023	2.115	455	377	1.166	655	5.608	2.055	
102	SCRBC SERFICO	120	65	133	71	45	73	24	397	134	
103	SPERONE	415	237	295	211	99	241	131	1.162	467	
104	STURNO	828	475	551	498	206	404	217	2.281	898	
105	SUMMONTE	303	167	257	167	86	180	94	907	347	
106	TAURANO	302	176	291	207	105	196	102	996	383	
107	TAURASI	595	317	450	499	258	277	152	1.821	727	
108	TEORA	492	286	268	372	163	295	138	1.427	587	
109	TORELLA DE' LOMBARDI	550	302	346	401	176	386	212	1.683	690	
110	TORRE LE NCELLE	267	150	380	160	96	164	79	971	325	
111	TORRIONI	154	74	140	103	52	95	50	492	176	
112	TREVICO	323	184	262	235	112	290	138	1.110	434	
113	TUFC	278	150	392	202	138	115	65	987	353	
114	VALLATA	1.001	552	816	389	193	614	336	2.820	1.081	
115	VALLESACCARDA	420	228	383	173	73	328	169	1.304	470	
116	VENTICANO	433	239	341	397	184	211	107	1.382	530	
117	VILLAMAINA	243	124	69	184	82	161	80	657	286	
118	VILLANOVA DEL BATTISTA	461	265	334	360	163	303	164	1.458	592	
119	VOLTURARA IRPINA	797	435	883	497	251	519	285	2.696	971	
120	ZUNGGLI	447	230	252	298	133	273	149	1.270	512	
	TOTALE PROVINCIA	89.332	48.813	74.173	52.644	26.906	52.076	27.165	268.225	102.884	
SALERNO											
1	ACERNC	756	402	195	581	252	460	219	1.992	873	

Segue TAV. 3 — Popolazione residente non attiva per condizione non professionale, sesso e comune

Codice del Comune	C O M U N I	SCOLARI E STUDENTI		CASALINGHE	PERSONE RITIRATE DAL LAVORO		ALTRA CONDIZIONE		T O T A L E	
		MF	M		F	MF	M	MF	M	MF
	SEGUE SALERNO									
2	AGROPOLI	2.611	1.407	2.192	1.272	729	1.417	730	7.492	2.866
3	AIBANELLA	1.079	574	545	1.025	469	627	333	3.276	1.376
4	ALFANO	298	143	111	164	68	212	104	785	315
5	ALTAVILLA SILENTINA	1.477	806	858	831	399	782	430	3.948	1.635
6	AMALFI	1.360	728	1.490	602	374	762	413	4.214	1.515
7	ANGRI	4.877	2.626	4.516	2.298	1.196	3.784	1.961	15.475	5.783
8	AQUARA	458	249	199	637	288	214	116	1.508	653
9	ASCEA	1.006	534	443	799	368	725	332	2.973	1.234
10	ATENA LUCANA	439	247	246	325	148	273	138	1.283	533
11	ATRANI	288	142	228	139	63	152	66	807	271
12	AULETTA	550	296	411	411	197	366	190	1.738	683
13	BARONISSI	1.652	919	2.199	802	536	1.124	567	5.777	2.022
14	BATTIPAGLIA	8.093	4.274	5.215	3.228	1.633	5.137	2.477	21.673	8.384
15	BELLOSQUARDO	293	163	95	336	152	110	53	834	368
16	BRACIGLIANO	919	506	710	545	258	566	279	2.740	1.043
17	BUCCINO	1.207	672	670	1.198	532	623	333	3.698	1.537
18	BUONABITACOLO	519	287	203	365	143	351	162	1.438	592
19	CAGGIANO	530	287	245	516	207	311	159	1.602	653
20	CALVANICO	256	151	236	193	94	150	80	835	325
21	CAMEROTA	1.419	754	721	924	391	863	451	3.927	1.596
22	CAMPAGNA	2.474	1.355	1.528	1.603	731	1.614	739	7.219	2.825
23	CAMPORA	172	95	57	164	64	73	29	466	188
24	CANNALONGA	225	124	198	202	104	144	80	769	308
25	CAPACCIO	2.969	1.648	2.158	1.508	722	1.954	915	8.589	3.285
26	CASALBUONO	291	157	390	223	114	223	102	1.127	373
27	CASALETTO SPARTANO	370	206	160	340	149	313	193	1.183	548
28	CASAL VELINO	836	449	435	799	377	525	292	2.595	1.118
29	CASELLE IN FITTARI	423	241	191	351	145	275	144	1.240	530
30	CASTELCIVITA	499	289	107	718	306	274	130	1.598	725
31	CASTELLABATE	1.350	763	1.002	1.022	458	964	392	4.338	1.613
32	CASTELNUOVO CILENTO	295	170	226	237	107	206	96	964	373
33	CASTELNUOVO DI CONZA	239	125	144	189	82	96	46	668	253
34	CASTEL SAN GIORGIO	2.068	1.133	2.289	789	519	1.346	655	6.492	2.307
35	CASTEL SAN LORENZO	683	364	449	761	335	364	194	2.257	893
36	CASTIGLIONE DEL GENOVESE	208	118	136	152	66	102	51	598	235
37	CAVA DE' TIRRENI	10.502	5.759	10.900	4.202	2.648	6.684	3.406	32.288	11.813
38	CELLE DI BULGHERIA	508	284	404	342	141	300	169	1.554	594
39	CENTOLA	915	523	930	418	206	780	405	3.043	1.134
40	CERASO	587	305	628	292	153	297	175	1.804	633
41	CETARA	462	272	616	168	126	353	197	1.599	595
42	CICERALE	301	156	134	383	182	207	112	1.025	450
43	COLLIANO	856	435	451	625	294	551	308	2.483	1.037
44	CONCA DEI MARINI	141	70	131	114	48	109	62	495	180
45	CCNTURONE	211	123	79	252	105	90	44	632	272
46	CCNTURSI	635	349	410	458	190	378	209	1.881	748
47	CCRBARA	468	265	573	169	132	286	149	1.496	546
48	CORLETO MONFORTE	240	123	110	277	128	98	50	725	301
49	COCCARO VETERE	128	62	89	108	45	87	46	412	153
50	EOOLI	6.537	3.546	4.721	2.255	1.272	3.361	1.807	16.874	6.625
51	FELITTO	417	213	169	349	159	193	95	1.128	467
52	FISCIANO	1.604	898	1.843	738	465	1.017	510	5.202	1.873
53	FURORE	115	61	74	99	46	90	48	378	155
54	FUTANI	293	156	339	243	123	197	113	1.072	392
55	GIPFONI SEI CASALI	749	400	652	491	250	391	196	2.283	846
56	GIPFONI VALLE PIANA	1.782	921	1.321	1.064	554	1.081	517	5.248	1.992
57	GIOI	478	238	327	334	154	191	102	1.330	494
58	GIUNGANO	241	128	83	186	79	204	99	714	306
59	ISPANI	212	103	182	187	82	154	84	735	269
60	LAUREANA CILENTO	253	134	169	287	136	103	44	812	314
61	LAURINO	603	306	425	438	232	331	176	1.797	714
62	LAURITO	268	134	273	147	76	213	111	901	321
63	LAVIANO	473	256	328	290	120	258	135	1.349	511
64	LUSTRA	260	158	199	289	142	152	82	900	382
65	MAGLIANO VETERE	276	147	78	263	112	153	74	770	333
66	MAIORI	1.279	677	1.161	597	343	896	447	3.933	1.467
67	MERCATO SAN SEVERINO	3.572	1.947	4.427	1.676	1.044	2.581	1.298	12.256	4.289
68	MINORI	705	378	403	529	216	429	193	2.066	787
69	MOIO DELLA CIVITELLA	455	253	309	305	142	159	75	1.228	470
70	MONTANO ANTILIA	483	266	452	479	225	319	153	1.733	644
71	MONTECORICE	473	290	239	483	216	248	130	1.443	636
72	MONTECORVINO PUGLIANO	675	353	270	520	233	376	205	1.841	791
73	MONTECORVINO ROVELLA	3.102	1.672	2.431	1.708	834	2.181	1.137	9.422	3.643
74	MONTEPORTE CILENTO	170	90	93	149	63	88	47	500	200
75	MONTE SAN GIACOMO	435	236	487	344	136	251	128	1.517	500
76	MONTESANO SULLA MARCELLANA	1.459	803	754	940	413	957	503	4.110	1.719
77	MCRIGERATI	241	133	192	164	72	141	68	738	273
78	MOCERA INFERIORE	10.245	5.551	10.204	3.690	2.308	8.932	4.811	33.071	12.670
79	MOCERA SUPERIORE	3.499	1.883	3.700	1.159	717	2.508	1.302	10.866	3.902
80	MCVI VELIA	409	219	262	222	102	186	89	1.079	410
81	OGLIASTRO CILENTO	497	266	211	509	222	223	121	1.440	609
82	OLEVANO SUL TUSCIANO	1.099	578	643	709	339	743	403	3.194	1.320
83	OLIVETO CITRA	599	336	258	637	297	397	213	1.891	846



## Segue TAV. 3 — Popolazione residente non attiva per condizione non professionale, sesso e comune

Codice del Comune	C O M U N I	SCOLARI E STUDENTI		CASALINGHE	PERSONE RITIRATE DAL LAVORO		ALTRA CONDIZIONE		T O T A L E		
		MF	M		F	MF	M	MF	M	MF	M
		SEGUE SALERNO									
84	OHIGNANO	340	168	187	246	97	199	108	972	373	
85	ORRIA	379	207	67	365	150	213	103	1.024	460	
86	OTTATI	284	163	61	358	158	139	73	842	394	
87	PADULA	1.283	717	1.072	641	334	720	388	3.716	1.439	
88	PAGANI	6.496	3.564	6.402	2.493	1.301	4.458	2.271	19.849	7.136	
89	PALONCINTE	714	379	162	509	217	444	246	1.829	842	
90	PELLEZZANO	1.005	579	1.450	500	347	666	332	3.621	1.258	
91	PERDIFUMO	383	220	185	441	185	214	102	1.223	507	
92	PERITIC	339	205	152	262	116	204	104	957	425	
93	PERTOSA	226	123	149	158	58	134	74	667	255	
94	PETINA	260	143	209	194	101	148	88	811	332	
95	PIAGGINE	568	296	394	531	256	306	142	1.799	694	
96	PISCIOTTA	667	385	534	773	336	395	206	2.369	927	
97	PCLLA	869	473	922	671	350	583	310	3.045	1.133	
98	POLLICA	654	350	645	497	271	377	182	2.173	803	
99	PONTECAGNANC FAIANO	3.665	1.954	2.587	1.661	806	2.383	1.263	10.296	4.023	
100	POSITANO	683	369	607	256	167	457	223	2.003	759	
101	POSTIGLIONE	575	312	196	520	237	302	149	1.593	698	
102	PRAIANO	293	156	427	162	90	212	106	1.094	352	
103	PRIGNANO CILENTO	181	89	118	279	121	114	63	692	273	
104	RAVELIC	541	292	413	284	147	385	167	1.623	606	
105	RICIGLIANO	303	153	69	249	111	139	71	760	335	
106	ROCCACASPIDE	1.432	764	828	1.450	663	815	431	4.525	1.858	
107	ROCCAGLECRICSA	387	193	274	414	169	284	139	1.359	501	
108	ROCCAPIEMONTE	1.627	918	1.526	629	396	951	463	4.733	1.777	
109	ROFRANO	541	279	643	245	168	332	183	1.761	630	
110	ROCMAGNANC AL MONTE	97	51	15	119	51	37	20	268	122	
111	ROSCIGNO	263	169	94	260	121	105	52	722	342	
112	RUTINC	250	122	115	247	105	126	75	738	302	
113	SACCO	279	153	202	264	109	131	77	876	339	
114	SALA CONSILINA	2.476	1.417	2.174	1.009	521	1.500	784	7.159	2.722	
115	SALENIC	464	271	310	237	132	234	131	1.245	534	
116	SALERNO	39.816	21.142	37.455	10.428	7.638	19.903	10.612	107.602	39.392	
117	SALVITELLE	222	125	45	240	99	96	38	603	262	
118	SAN CIPRIANO PICENTINO	775	409	415	483	204	401	211	2.074	824	
119	SAN GIOVANNI A PIRO	775	419	574	424	214	519	262	2.292	895	
120	SAN GREGORIO MAGNO	783	441	452	706	301	482	252	2.423	994	
121	SAN MANGO PIEMONTE	237	131	189	172	77	131	63	729	271	
122	SAN MARZANO SUL SARNO	1.704	946	1.071	650	301	1.218	618	4.643	1.865	
123	SAN MAURIC CILENTO	235	108	192	228	95	159	74	814	277	
124	SAN MAURO LA BRUCA	207	112	195	183	84	164	85	749	281	
125	SAN PIETRO AL TANAGRO	238	140	134	271	115	154	71	797	326	
126	SAN RUFO	382	207	118	329	128	241	119	1.070	454	
127	SANTA MARINA	607	334	359	427	188	476	252	1.869	774	
128	SANT'ANGELO A PASANELLA	309	166	149	285	123	110	58	853	347	
129	SANT'ARSENIO	586	318	395	539	249	304	167	1.824	734	
130	SANT'EGIDIO DEL MONTE ALBINO	1.355	762	1.657	481	270	1.239	638	4.732	1.670	
131	SANTOMENNA	210	119	147	126	56	110	69	593	244	
132	SAN VALENTINO ICICIC	1.483	804	838	645	282	1.045	533	4.011	1.619	
133	SANZA	669	367	427	460	198	425	219	1.981	784	
134	SAPRI	1.878	960	1.605	636	384	1.089	535	5.208	1.879	
135	SARNO	6.974	3.867	6.484	2.779	1.543	4.161	2.129	20.398	7.539	
136	SASSANO	1.047	547	531	804	330	613	306	2.995	1.183	
137	SCAFATI	5.148	2.820	5.173	2.549	1.293	4.169	2.114	17.039	6.227	
138	SCALA	325	166	275	123	68	210	98	933	332	
139	SERRAMEZZANA	100	60	44	98	37	73	42	315	139	
140	SERRE	850	471	539	585	268	451	232	2.425	971	
141	SESSA CILENTO	412	217	284	376	159	252	128	1.324	504	
142	SIANO	1.604	888	1.416	761	442	921	488	4.702	1.818	
143	SICIGNANO DEGLI ALBURNI	819	462	484	692	315	501	251	2.496	1.028	
144	STELLA CILENTO	201	112	87	317	149	108	54	713	315	
145	STIO	288	163	228	189	81	136	71	841	315	
146	TEGGIANC	1.657	917	806	1.032	451	798	435	4.293	1.803	
147	TORCHIARA	212	109	129	267	110	96	55	704	274	
148	TORRACA	203	112	73	241	103	132	59	649	274	
149	TORRE ORSAIA	489	271	455	361	165	415	219	1.720	655	
150	TORTORELLA	168	94	46	128	39	135	67	477	200	
151	TRAMONTI	1.116	594	593	639	303	698	375	3.046	1.272	
152	TRENTINARA	385	205	75	230	108	191	94	881	407	
153	VALLE DELL'ANGELIC	133	75	151	93	55	83	43	460	173	
154	VALLIC DELLA LUCANIA	1.846	933	1.403	872	473	939	498	5.060	1.904	
155	VALVA	441	251	285	94	70	207	116	1.027	437	
156	VIBONATI	659	374	297	483	189	333	186	1.772	749	
157	VIETRI SUL MARE	2.158	1.074	2.636	774	614	1.137	630	6.705	2.318	
TOTALE PROVINCIA		211.331	114.286	176.432	105.661	55.860	130.138	67.191	623.562	237.337	
PCGGIA											
1	ACCAIA	750	378	261	827	355	366	185	2.204	918	
2	ALBERCINA	301	173	132	407	179	220	115	1.060	467	

## Segue Tav. 3 — Popolazione residente non attiva per condizione non professionale, sesso e comune

Codice del Comune	C O M U N I	SCOLARI E STUDENTI		CASALINGHE	PERSONE RITIRATE DAL LAVORO		ALTRA CONDIZIONE		T O T A L E		
		MF	M		F	MF	M	MF	M	MF	M
	SEGUE FOGGIA										
3	ANZANO DI PUGLIA	517	276	195	450	187	374	187	1.536	650	
4	APRICENA	2.502	1.372	3.475	1.100	700	1.999	1.040	9.076	3.112	
5	ASCOLI SATTIANO	1.877	1.020	1.111	987	439	1.009	494	4.984	1.953	
6	BICCARI	684	356	406	709	324	345	182	2.144	862	
7	BOVINO	1.127	624	896	996	475	656	346	3.675	1.445	
8	CAGNANO VARANO	1.730	979	1.594	1.096	497	1.660	823	6.080	2.299	
9	CANDELA	811	408	505	678	290	573	299	2.567	997	
10	CARAPELLE	579	291	502	292	133	490	247	1.863	671	
11	CARLANTINO	365	192	131	269	107	243	114	1.008	413	
12	CARPINO	1.043	579	583	1.206	505	846	367	3.678	1.451	
13	CASALNUOVO MONTEROTARO	544	288	558	620	287	322	175	2.044	750	
14	CASALVECCHIO DI PUGLIA	474	237	221	403	157	335	153	1.433	547	
15	CASTELLUCCIC DEI SAURI	473	267	235	278	125	259	128	1.245	520	
16	CASTELLUCCIO VALMAGGIORE	330	186	197	376	173	199	107	1.102	466	
17	CASTELNUOVO DELLA DAUNIA	493	279	422	342	192	269	129	1.526	600	
18	CELENZA VALPOTRICE	540	320	336	621	278	332	155	1.829	753	
19	CELLE DI SAN VITO	78	37	19	93	41	43	17	233	95	
20	CERIGNOLA	9.700	5.238	10.486	4.248	2.806	7.949	4.155	32.383	12.199	
21	CHIBUTI	399	229	406	252	128	240	119	1.297	476	
22	DELICETO	1.011	550	392	878	368	574	290	2.855	1.208	
23	FAFCO	231	123	103	324	143	101	53	759	319	
24	FOGGIA	34.821	18.547	33.469	7.801	5.705	20.727	10.683	96.818	34.935	
25	ISCHITTELLA	900	501	555	934	394	574	318	2.963	1.213	
26	ISOLE TREMITI	62	41	67	43	24	37	22	209	87	
27	LESINA	1.227	701	1.518	494	331	869	453	4.108	1.485	
28	LUCEBA	7.126	3.861	6.902	2.455	1.449	4.383	2.275	20.866	7.585	
29	MANFREDONIA	10.747	5.898	11.727	2.913	2.034	7.851	4.062	33.238	11.994	
30	MARGHERITA DI SAVOIA	2.568	1.431	2.996	1.325	727	1.584	852	8.473	3.010	
31	MATTINATA	1.240	677	368	724	313	808	414	3.140	1.404	
32	MONTETREONE DI PUGLIA	418	223	132	493	219	198	100	1.241	542	
33	MONTESANT'ANGELO	4.035	2.231	4.075	1.738	999	2.843	1.517	12.691	4.747	
34	MOTTA MONTECORVINO	336	166	165	415	180	137	76	1.053	422	
35	ORSARA DI PUGLIA	826	458	358	629	282	392	208	2.205	948	
36	ORTA NOVA	2.999	1.639	2.452	1.505	789	2.223	1.145	9.179	3.573	
37	PANNI	227	121	196	490	230	157	70	1.070	421	
38	PESCHICI	749	414	850	640	273	534	280	2.773	967	
39	PIETRANOTECORVINO	661	356	290	527	228	337	161	1.815	745	
40	POGGIO IMPERIALE	705	375	804	541	269	456	222	2.506	866	
41	RIGNANO GARGANICO	701	392	449	409	171	415	214	1.974	777	
42	ROCCHETTA SANT'ANTONIO	647	362	527	558	272	408	213	2.140	847	
43	RODI GARGANICO	740	379	776	684	337	514	268	2.714	984	
44	ROSETO VALPORTORE	386	206	656	541	254	202	92	1.785	552	
45	SAN FERDINANDO DI PUGLIA	2.459	1.366	2.475	1.719	941	1.830	885	8.483	3.192	
46	SAN GIOVANNI ROTONDO	4.540	2.457	4.006	1.902	1.015	2.761	1.499	13.209	4.971	
47	SAN MARCO IN LAMIS	3.359	1.721	3.597	1.526	860	2.467	1.227	10.949	3.808	
48	SAN MARCO LA CATOLA	460	260	407	466	199	267	133	1.600	592	
49	SANNICANDRO GARGANICO	3.406	1.966	4.617	2.081	1.174	2.292	1.169	12.396	4.309	
50	SAN PAOLO DI CIVITATE	1.260	678	923	965	454	754	374	3.902	1.506	
51	SAN SEVERO	10.922	5.867	12.539	3.583	2.516	7.567	4.010	34.611	12.393	
52	SANT'AGATA DI PUGLIA	901	511	363	985	420	493	257	2.742	1.188	
53	SERRACAPRIOLA	1.167	640	977	1.074	516	684	340	3.902	1.496	
54	STORNARA	872	453	694	276	186	508	254	2.350	893	
55	STORNARELLA	815	437	538	418	210	538	277	2.309	924	
56	TORREBAGGIORE	2.925	1.589	2.383	2.172	1.091	2.478	1.286	9.958	3.966	
57	TRINITAPOLI	2.727	1.490	3.080	1.272	824	1.899	1.000	8.978	3.314	
58	TROIA	2.053	1.060	895	989	435	1.104	542	5.041	2.037	
59	VICO DEL GARGANO	1.644	888	1.411	1.447	634	1.041	517	5.543	2.039	
60	VIESTE	2.617	1.435	2.619	1.313	776	1.823	979	8.372	3.190	
61	VOLTURARA APUZIA	170	95	218	284	122	99	44	771	261	
62	VOLTURINO	534	304	418	516	245	311	156	1.779	705	
	TOTALE PROVINCIA	141.511	76.598	134.658	66.299	36.987	93.969	48.474	436.437	162.059	
	BARI										
1	ACQUAVIVA DELLE FONTI	3.392	1.690	2.477	2.106	1.023	2.032	1.067	10.007	3.980	
2	ACELFIA	1.908	1.044	2.199	1.170	637	1.409	755	6.686	2.436	
3	ALBEROBELLO	1.548	832	847	1.587	697	1.146	613	5.128	2.142	
4	ALTAMURA	9.337	5.230	11.444	3.630	2.203	7.253	3.770	31.664	11.203	
5	ANDRIA	14.134	7.847	18.504	6.428	4.071	12.919	6.675	51.985	18.593	
6	BARI	80.607	43.570	96.077	21.917	17.175	49.939	26.060	248.540	86.805	
7	BARLETTA	15.980	8.767	18.768	5.228	3.705	13.614	6.572	53.590	19.044	
8	BINETTO	206	116	263	80	62	109	49	658	227	
9	BISCEGLIE	8.009	4.518	12.070	2.853	2.356	10.398	5.589	33.330	12.463	
10	BITETTO	1.322	720	1.347	670	397	928	488	4.267	1.605	
11	BITONTO	10.072	5.417	9.500	3.253	2.049	6.713	3.489	29.538	10.955	
12	BITRITTO	924	517	978	445	265	575	309	2.922	1.091	
13	CANOSA DI PUGLIA	6.200	3.429	4.817	4.124	2.049	4.284	2.241	19.425	7.719	
14	CAPURSO	1.440	807	1.772	577	319	962	514	4.751	1.640	
15	CASAMASSIMA	2.135	1.130	1.615	1.213	609	1.507	813	6.470	2.552	
16	CASSANO DELLE MURGE	1.347	728	1.080	984	494	813	397	4.224	1.619	

## Segue Tav. 3 — Popolazione residente non attiva per condizione non professionale, sesso e comune

Codice dei Comuni	C O M U N I	SCOLARI E STUDENTI		CASALINGHE	PERSONE RITIRATE DAL LAVORO		ALTRA CONDIZIONE		T O T A L E		
		MF	M		F	MF	M	MF	M	MF	M
SEGUE BARI											
17	CASTELLANA GROTTE	2.766	1.478	1.912	1.690	747	1.931	1.015	8.299	3.240	
18	CELLAMARE	329	184	320	200	99	222	116	1.071	399	
19	CCNVERSANO	3.721	2.007	2.846	2.457	1.182	2.595	1.346	11.619	4.535	
20	CORATO	7.283	3.831	11.475	3.262	2.466	5.661	2.924	27.681	9.221	
21	GIOIA DEL COLLE	5.261	2.932	5.916	3.084	1.693	3.354	1.691	17.615	6.316	
22	GIOVINAZZO	3.733	2.022	4.711	1.180	845	2.859	1.431	12.483	4.298	
23	GRAVINA IN PUGLIA	7.589	4.068	6.809	2.403	1.532	5.082	2.573	21.883	8.173	
24	GRUMO APPULA	2.150	1.167	2.479	1.109	663	1.647	785	7.385	2.615	
25	LCCRCCTCND	2.164	1.174	1.165	1.737	812	1.395	695	6.461	2.681	
26	MINERVINO MURGE	2.520	1.438	2.323	2.262	1.154	1.643	876	8.748	3.468	
27	MODUGNO	4.073	2.135	5.275	1.359	941	3.471	1.723	14.178	4.799	
28	MOLA DI BARI	4.677	2.531	6.244	1.982	1.369	3.356	1.746	16.259	5.646	
29	MOLPETTA	12.761	7.061	19.569	3.952	3.386	8.348	4.365	44.630	14.812	
30	MCNOGLI	8.647	4.730	8.229	3.606	2.106	5.823	3.177	26.305	10.013	
31	NOCI	3.407	1.904	3.019	2.223	1.074	2.249	1.161	10.898	4.139	
32	NOICATTARO	3.329	1.835	3.615	974	667	2.148	1.119	10.066	3.621	
33	PALO DEL COLLE	2.622	1.433	3.789	1.182	770	1.998	1.027	9.591	3.230	
34	POGGIORSINI	363	191	305	105	67	194	100	967	358	
35	POLIGNANO A MARE	2.583	1.466	1.703	1.363	651	1.984	1.026	7.633	3.143	
36	PUTIGNANO	4.260	2.293	3.320	2.366	1.136	3.268	1.689	13.214	5.118	
37	RUTIGIANO	2.703	1.512	2.388	1.299	696	1.768	931	8.158	3.139	
38	RUVO DI FUGLIA	4.242	2.188	6.726	2.000	1.460	2.886	1.500	15.854	5.148	
39	SAMMICHELE DI BARI	1.298	681	891	1.149	504	736	398	4.074	1.583	
40	SANNICANDRO DI BARI	1.567	814	748	1.272	550	962	488	4.549	1.852	
41	SANTERAMO IN COLLE	3.920	2.136	2.242	2.559	1.162	2.804	1.531	11.525	4.829	
42	SPINAZZOLA	1.874	1.012	1.896	946	595	948	541	5.664	2.148	
43	TERLIZZI	4.895	2.597	4.153	2.355	1.353	3.363	1.798	14.766	5.748	
44	TORITTO	1.553	830	1.239	844	422	1.099	573	4.735	1.825	
45	TRANI	8.350	4.595	10.992	3.037	2.369	6.472	3.373	28.851	10.337	
46	TRIGGIANO	3.720	2.011	4.242	1.231	839	2.558	1.421	11.751	4.271	
47	TURI	1.949	1.063	957	1.586	713	1.392	740	5.884	2.516	
48	VALENZANO	1.543	847	2.068	642	419	1.275	684	5.528	1.950	
TOTALE PROVINCIA		280.413	152.728	317.324	113.681	72.553	200.092	103.964	911.510	329.245	
TARANTO											
1	AVETRANA	1.211	678	409	778	295	1.040	521	3.438	1.494	
2	CAROSINO	976	549	799	561	261	662	375	2.998	1.185	
3	CASTELLANETA	2.986	1.625	3.523	1.158	587	1.963	970	9.630	3.182	
4	CRISIANO	1.628	890	1.783	876	473	1.415	725	5.702	2.088	
5	FAGGIANO	525	295	301	301	125	476	250	1.603	670	
6	FRAGAGNANO	1.005	531	845	685	316	747	406	3.282	1.253	
7	GINOSA	3.749	2.079	2.815	2.113	984	2.425	1.328	11.102	4.391	
8	GROTTAGLIE	4.719	2.637	5.426	2.185	1.296	3.825	2.087	16.155	6.020	
9	LATERZA	2.247	1.235	1.994	1.338	644	1.805	1.014	7.384	2.893	
10	LEPORANO	369	177	194	205	96	225	127	993	400	
11	LIZZANO	1.702	971	974	830	390	1.126	598	4.632	1.959	
12	MANDURIA	5.306	2.923	3.027	3.351	1.679	3.890	2.019	15.574	6.621	
13	MARTINA FRANCA	7.408	3.982	6.570	3.860	2.150	5.463	2.885	23.301	9.017	
14	MARUGGIO	974	505	342	788	333	657	359	2.761	1.197	
15	MASSAFRA	4.746	2.606	4.462	2.099	1.077	3.841	2.102	15.148	5.785	
16	MONTEIASI	766	431	573	558	230	608	311	2.505	972	
17	MONTEMESOLA	879	495	626	540	240	460	236	2.505	971	
18	MONTEPARANO	466	275	385	319	144	302	158	1.472	577	
19	MOTTOLA	2.871	1.626	2.440	2.170	942	2.118	1.099	9.599	3.667	
20	PALAGIANELLO	1.257	688	784	470	216	964	477	3.475	1.381	
21	PALAGIANO	2.039	1.160	1.661	779	396	1.649	852	6.128	2.408	
22	PULSANO	1.477	808	1.125	713	351	1.063	573	4.378	1.732	
23	ROCCAFORZATA	275	141	303	178	73	184	91	940	305	
24	SAN GIORGIO JCNIC	1.719	974	1.716	893	428	1.477	769	5.805	2.171	
25	SAN MARZANO DI SAN GIUSEPPE	1.466	839	584	955	434	1.179	648	4.184	1.921	
26	SAVA	2.793	1.503	1.726	2.304	1.114	2.003	1.088	8.826	3.705	
27	TARANTO	49.481	26.604	60.685	14.184	10.202	34.085	17.285	158.435	54.091	
28	TORRICELLA	600	350	212	521	214	441	234	1.774	798	
TOTALE PROVINCIA		105.640	57.577	106.284	45.712	25.690	76.093	39.587	333.729	122.854	
BRINDISI											
1	BRINDISI	19.331	10.371	19.985	4.480	3.419	11.706	6.059	55.502	19.849	
2	CAROVIGNO	2.590	1.384	588	1.773	749	1.909	999	6.860	3.132	
3	CEGLIE MESSAPICO	3.858	2.123	2.213	3.625	1.531	2.591	1.392	12.287	5.046	
4	CELLINO SAN MARCO	1.204	624	408	1.114	471	884	462	3.610	1.557	
5	CISTERNINO	1.971	1.058	797	2.180	994	1.191	638	6.139	2.690	
6	ERCHIE	1.693	922	388	902	418	1.097	579	4.080	1.919	
7	FASANO	6.740	3.655	4.282	3.864	1.854	4.632	2.517	19.518	8.026	
8	FRANCAVILLA FCNTANA	6.669	3.664	4.630	3.409	1.672	5.256	2.832	19.964	8.168	
9	LATIANO	2.755	1.525	1.270	2.078	912	2.192	1.195	8.295	3.632	
10	MESAGNE	5.682	3.067	2.612	4.174	1.765	3.931	2.108	16.399	6.940	
11	ORIA	2.866	1.522	1.236	2.139	981	2.360	1.235	8.601	3.738	

Segue Tav. 3 — Popolazione residente non attiva per condizione non professionale, sesso e comune

Codice del Comune	C O M U N I	SCOLARI E STUDENTI		CASALINGHE	PERSONE RITIRATE DAL LAVORO		ALTRA CONDIZIONE		T O T A L E		
		MF	M		F	MF	M	MF	M	MF	M
SEGUE BRINDISI											
12	OSTUNI	5.932	3.169	3.629	4.559	2.176	3.771	1.920	17.891	7.265	
13	SAN DONACI	1.249	696	323	1.034	449	800	401	3.406	1.546	
14	SAN NICHELE SALENTINO	1.012	528	277	957	418	689	346	2.935	1.292	
15	SAN PANCRAZIO SALENTINO	1.929	1.046	387	1.308	565	1.302	700	4.926	2.311	
16	SAN PIETRO VERMOICO	2.901	1.636	1.549	2.174	938	1.961	1.008	8.585	3.582	
17	SAN VITO DEI NORMANNI	3.637	1.942	1.910	2.897	1.379	2.567	1.376	11.011	4.697	
18	TORCHIAROLO	1.010	538	189	613	257	672	335	2.484	1.130	
19	TORRE SANTA SUSANNA	2.186	1.208	701	1.090	518	1.518	825	5.495	2.551	
20	VILLA CASTELLI	1.575	851	375	968	434	757	379	3.675	1.664	
TOTALE PROVINCIA		76.790	41.529	47.749	45.338	21.900	51.786	27.306	221.663	90.735	
LECCE											
1	ACQUARICA DEL CAPE	1.071	592	513	653	281	614	293	2.851	1.166	
2	ALESSANO	1.605	846	768	1.076	467	881	469	4.330	1.782	
3	ALEZIO	1.025	528	711	1.115	521	655	337	3.506	1.386	
4	ALLISTE	1.190	642	346	1.120	520	746	385	3.402	1.547	
5	ANDRANO	1.077	575	226	797	376	598	313	2.698	1.264	
6	ARADEC	1.683	905	1.486	1.156	645	1.068	553	5.393	2.103	
7	ARNESANO	644	352	278	722	310	468	244	2.112	906	
8	BAGNOLO DEL SALENTO	393	226	136	285	134	261	124	1.075	484	
9	BCTRUGNO	562	302	93	538	236	275	131	1.468	669	
10	CALINERA	1.114	583	687	1.202	537	720	371	3.723	1.491	
11	CAMPI SALENTINA	2.034	1.103	1.968	1.481	771	1.241	637	6.724	2.511	
12	CANNOLE	354	183	38	314	137	228	127	934	447	
13	CAPRARICA DI LECCE	497	258	237	518	229	284	147	1.536	634	
14	CARMIANC	1.984	1.084	833	1.687	751	1.270	643	5.774	2.478	
15	CARPIGNANO SALENTINO	696	358	179	628	293	370	201	1.873	852	
16	CASARANO	3.034	1.598	1.406	2.628	1.234	1.884	954	8.952	3.786	
17	CASTRI DI LECCE	452	240	272	503	247	366	183	1.593	670	
18	CASTRIGNANO DE' GRECI	887	441	321	562	226	448	222	2.218	889	
19	CASTRIGNANO DEL CAPO	1.202	668	834	975	465	595	314	3.606	1.447	
20	CAVALLINO	1.428	752	969	720	350	888	473	4.005	1.575	
21	COLLEPASSO	1.203	640	648	1.143	541	640	344	3.634	1.525	
22	CCPERTINO	3.946	2.189	1.627	2.939	1.405	2.454	1.257	10.966	4.851	
23	CORIGLIANO D'OTRANTO	1.055	567	460	1.081	500	500	253	3.096	1.320	
24	CORSANO	1.132	610	591	293	284	559	280	2.575	1.174	
25	CURSI	783	446	163	613	318	436	223	1.995	993	
26	CUTROFIANO	1.654	907	2.050	1.231	654	1.062	532	5.997	2.093	
27	DISO	1.198	647	354	999	442	710	340	3.261	1.429	
28	GAGLIANO DEL CAPO	1.178	650	622	653	332	779	404	3.232	1.386	
29	GALATINA	5.530	2.979	6.279	2.640	1.633	3.565	1.835	18.014	6.447	
30	GALATONE	2.605	1.456	2.567	1.903	1.077	2.000	1.004	9.075	3.537	
31	GALLIPOLI	4.140	2.212	3.867	1.730	1.030	2.549	1.294	12.286	4.536	
32	GIUGGIANELLO	262	139	52	267	121	124	62	705	322	
33	GIURDIGNANO	375	185	48	254	111	217	115	894	411	
34	GUAGNANO	1.179	616	417	1.234	573	603	304	3.433	1.493	
35	LECCE	19.117	10.046	18.467	7.388	4.472	11.005	5.647	55.977	20.165	
36	LEQUILE	1.244	662	632	949	437	774	415	3.599	1.514	
37	LEVERANO	2.152	1.199	541	1.571	719	1.458	749	5.722	2.667	
38	LIZZANELLO	1.429	743	502	1.397	659	1.108	591	4.436	1.993	
39	MAGLIE	3.034	1.624	2.708	1.499	810	1.548	796	8.789	3.230	
40	MARTANO	1.604	840	873	1.410	633	966	492	4.853	1.965	
41	MARTIGNANO	294	169	100	363	184	214	112	971	465	
42	MATINO	1.948	1.075	1.140	1.709	803	1.207	603	6.004	2.481	
43	MELENDUGNO	1.386	756	325	1.276	604	856	442	3.843	1.802	
44	MELISSANO	1.256	688	416	1.049	481	803	410	3.524	1.579	
45	MELIGNANO	437	249	213	422	194	215	120	1.287	563	
46	MIGGIANO	696	348	106	571	252	409	201	1.782	801	
47	MINEVINO DI LECCE	792	434	252	801	356	438	228	2.283	1.018	
48	MONTERONI DI LECCE	2.161	1.175	1.362	1.778	858	1.491	785	6.792	2.818	
49	MONTESANO SALENTINO	492	265	89	344	140	283	141	1.208	546	
50	MORCIANO DI LEUCA	793	433	406	714	311	419	225	2.332	969	
51	MURO LECCESE	1.012	544	423	952	411	569	308	2.956	1.263	
52	NARDO'	6.147	3.265	3.659	4.182	1.996	3.977	2.097	17.965	7.358	
53	NEVIANO	1.420	745	672	981	452	695	363	3.768	1.560	
54	NOCIGLIA	899	476	182	925	422	638	321	2.644	1.219	
55	NOVOLI	1.834	956	1.186	1.808	768	1.111	585	5.939	2.309	
56	ORTELLE	640	350	96	563	238	323	168	1.622	756	
57	OTRANTO	940	492	565	536	266	528	263	2.569	1.021	
58	PALMARIGGI	269	152	113	280	135	174	96	836	383	
59	PARABITA	1.822	1.021	1.002	1.818	814	1.116	578	5.758	2.413	
60	PATU'	260	148	204	310	137	181	79	955	364	
61	POGGIARDO	1.124	604	471	1.003	452	661	339	3.259	1.395	
62	PRESICCE	1.396	744	912	1.034	471	912	449	4.254	1.664	
63	RACALE	1.536	830	740	1.255	596	1.003	523	4.534	1.949	
64	RUFFANO	1.643	879	563	1.453	658	1.088	547	4.747	2.084	
65	SALICE SALENTINO	1.610	866	483	1.469	668	922	450	4.484	1.984	
66	SALVE	949	504	384	912	427	439	226	2.684	1.157	
67	SANABICA	280	146	79	305	142	127	51	791	339	
68	SAN CESARIO DI LECCE	1.438	774	1.131	1.135	516	826	425	4.530	1.715	

## Segue Tav. 3 — Popolazione residente non attiva per condizione non professionale, sesso e comune

Codice dei Comuni	C O M U N I	SCOLARI E STUDENTI		CASALINGHE	PERSONE RITIRATE DAL LAVORO		ALTRA CONDIZIONE		T O T A L E		
		MF	M		F	MF	M	MF	M	MF	M
	SEGUE LECCE										
69	SAN DONATO DI LECCE	943	492	372	754	380	697	333	2.766	1.205	
70	SANNICOLA	1.129	644	611	1.262	618	605	300	3.607	1.562	
71	SAN PIETRO IN LAMA	804	450	488	680	289	432	232	2.404	971	
72	SANTA CESAREA TERME	633	361	166	535	255	370	203	1.704	819	
73	SCORRANO	1.379	715	250	781	345	942	476	3.352	1.536	
74	SECLI'	400	220	196	293	145	272	134	1.161	499	
75	SOGLIANO CAVOUR	706	390	332	651	278	367	201	2.056	869	
76	SOLETO	995	502	670	916	424	531	275	3.112	1.201	
77	SPECCHIA	1.049	538	543	742	343	521	263	2.855	1.144	
78	SPONGANO	780	433	251	692	298	432	250	2.155	981	
79	SQUINZANO	2.991	1.581	1.696	2.312	1.103	1.550	779	8.549	3.463	
80	STERNATIA	487	251	244	511	232	215	112	1.457	595	
81	SUPERSANO	944	522	287	681	289	502	237	2.414	1.048	
82	SURANO	378	210	135	324	147	219	110	1.056	467	
83	SURBO.	1.619	841	756	1.207	586	1.236	625	4.818	2.052	
84	TADRISANO	2.636	1.445	542	1.234	560	1.524	742	5.936	2.747	
85	TAVIANO	1.810	1.007	638	1.595	737	1.181	608	5.224	2.352	
86	TIGGIANO	492	263	143	343	151	336	168	1.314	582	
87	TREPUZZI	2.778	1.448	993	2.035	968	1.638	850	7.444	3.266	
88	TRICASE	3.074	1.661	1.217	2.052	910	1.759	911	8.102	3.482	
89	TUGLIE	1.017	598	660	1.190	538	519	275	3.386	1.411	
90	UGENTO	2.022	1.099	776	1.412	668	1.137	588	5.347	2.355	
91	UGGIANO LA CHIESA	881	476	286	814	382	478	242	2.459	1.100	
92	VEGLIE	2.245	1.240	448	1.752	827	1.620	796	6.065	2.863	
93	VERNOLE	1.349	722	467	1.151	554	1.041	615	4.008	1.891	
94	ZOLLINO	436	244	148	397	187	247	129	1.228	560	
	TOTALE PROVINCIA	147.203	79.034	86.358	106.138	51.447	88.913	45.653	428.612	176.134	
	PCTENZA										
1	ABRIOLA	586	326	243	332	149	370	194	1.531	669	
2	ACERENZA	738	412	297	750	304	372	195	2.157	911	
3	ALBANO DI LUCANIA	409	247	236	320	151	306	148	1.271	546	
4	ANZI	511	285	534	385	194	355	193	1.785	672	
5	ARMENTO	363	198	108	339	141	158	86	968	425	
6	ATELLA	701	368	646	374	223	422	226	2.143	817	
7	AVIGLIANO	2.332	1.255	1.687	1.627	871	1.544	809	7.190	2.935	
8	BALVANO	427	248	300	340	158	313	144	1.380	550	
9	BANZI	461	243	139	379	162	345	193	1.324	598	
10	BARAGIANO	513	296	408	407	201	292	159	1.620	656	
11	BARILE	761	433	611	745	341	368	194	2.485	968	
12	BELLA	1.297	740	1.193	828	412	841	409	4.159	1.561	
13	BRIENZA	769	436	345	456	211	489	249	2.059	896	
14	BRINDISI MONTAGNA	289	172	110	184	79	177	90	760	341	
15	CALVELLO	715	379	506	429	214	533	280	2.183	873	
16	CALVERA	197	95	111	161	66	149	85	618	246	
17	CAMPOMAGGIORE	262	144	225	178	77	181	108	846	329	
18	CANCELLARA	395	219	275	349	164	211	108	1.230	491	
19	CARBONE	373	195	193	299	129	223	127	1.088	451	
21	CASTELGRANDE	319	163	247	271	119	174	78	1.011	360	
22	CASTELLUCCIC INFERICRE	560	301	414	396	170	422	230	1.792	701	
23	CASTELLUCCIO SUPERIORE	248	128	200	239	109	154	85	841	322	
24	CASTELMEZZANO	208	109	187	279	122	114	54	788	285	
25	CASTELSARACENO	552	302	411	372	167	320	172	1.655	641	
26	CASTRONUOVO DI SANT'ANDREA	420	222	239	361	154	187	101	1.207	477	
27	CERSCSIMO	268	152	190	227	99	97	55	782	306	
28	CHIAROMONTE	549	301	349	432	181	271	141	1.601	623	
29	CORLETO PERTICARA	826	436	391	754	342	421	193	2.392	971	
30	EPISCOPIA	321	166	319	38	16	370	165	1.048	347	
31	FARDELLA	214	119	142	179	75	154	90	689	284	
32	FILIANC	648	366	418	625	294	381	199	2.072	859	
33	FORENZA	757	407	278	860	352	357	184	2.252	943	
34	FRANCAVILLA IN SINNI	786	402	327	503	194	562	273	2.178	869	
35	GALLICCHIO	292	161	210	138	73	173	104	813	338	
36	GENZANO DI LUCANIA	1.098	605	1.356	963	519	716	370	4.133	1.494	
99	GINESTRA	240	133	73	240	114	89	53	642	300	
37	GRUMENTO NOVA	424	219	307	422	194	205	124	1.358	537	
38	GUARDIA PERTICARA	230	137	110	207	98	189	67	736	302	
39	LAGONEGRO	1.399	720	1.008	754	390	792	429	3.953	1.539	
40	LATRONICO	1.128	609	1.468	960	501	661	345	4.217	1.455	
41	LAURENZANA	648	352	621	589	309	375	181	2.233	842	
42	LAURIA	2.613	1.438	2.559	1.652	835	1.932	1.084	8.756	3.357	
43	LAVELLO	2.647	1.445	1.852	1.661	801	1.426	700	7.586	2.946	
44	MARATEA	1.058	545	689	798	329	697	332	3.242	1.206	
45	MARSICO NUOVO	2.088	1.132	2.043	1.191	637	1.161	611	6.483	2.380	
46	MARSICOVETERE	517	289	508	271	136	391	212	1.687	637	
47	MASCHITO	496	236	186	637	266	319	180	1.638	682	
48	MELFI	3.788	2.059	2.436	2.203	1.068	2.000	1.015	10.427	4.142	
49	MISSANELLC	254	128	88	187	83	89	50	618	261	
50	MOLITERNO	909	464	961	726	401	557	293	3.153	1.158	
51	MONTEILIONE	592	332	579	486	265	328	176	1.985	773	

Segue Tav. 3 — Popolazione residente non attiva per condizione non professionale, sesso e comune

Codice del Comune	C O M U N I	SCOLARI E STUDENTI		CASALINGHE	PERSONE RITIRATE DAL LAVORO		ALTRA CONDIZIONE		T O T A L E		
		MF	M		F	MF	M	MF	M	MF	M
		<b>SEGUE POTENZA</b>									
52	MONTEMURRO	447	216	261	392	212	246	109	1.346	537	
53	MURO LUCANO	1.717	909	1.562	1.029	549	1.098	560	5.406	2.018	
54	NEBOLI	284	139	220	332	145	171	83	1.007	367	
55	NOEPOLI	409	222	236	321	138	168	94	1.134	454	
56	OPPIDO LUCANO	969	500	404	795	345	492	255	2.660	1.100	
57	PALAZZO SAN GERVASIO	1.525	869	909	1.022	476	932	525	4.388	1.870	
58	PESCOPIANO	653	348	445	507	233	357	200	1.962	781	
59	PICERNO	907	502	802	566	314	668	368	2.943	1.184	
60	PIETRAGALLA	829	465	388	1.021	468	486	265	2.724	1.198	
61	PIETRAPERTOSA	419	242	176	313	141	291	149	1.199	532	
62	PIGNOLA	945	487	460	270	147	554	290	2.229	924	
63	POTENZA	13.123	7.016	11.917	3.687	2.558	8.985	4.741	37.712	14.315	
64	RAPCLIA	885	469	376	673	296	575	283	2.509	1.048	
65	RAPONE	320	174	228	259	105	198	106	1.005	385	
66	RIONERO IN VULTURE	2.811	1.474	1.957	1.744	897	1.441	731	7.953	3.102	
67	RIPACANDIDA	575	308	160	659	304	289	140	1.683	752	
68	RIVELLO	577	300	476	639	274	398	212	2.090	786	
69	ROCCANOVA	444	239	96	411	183	253	123	1.204	545	
70	ROTONDA	728	414	947	588	271	522	295	2.785	980	
71	RUOTI	698	377	287	436	190	466	242	1.887	809	
72	RUVO DEL MONTE	347	175	175	366	148	179	93	1.067	416	
73	SAN CHIRICO NUOVO	491	275	118	384	176	283	130	1.276	581	
74	SAN CHIRICO RAPARO	463	238	324	486	224	295	155	1.568	617	
75	SAN COSTANTINO ALBANESE	292	148	140	239	97	146	78	817	323	
76	SAN FELE	1.153	629	799	737	378	668	357	3.357	1.364	
77	SAN MARTINO D'AGRI	333	174	149	311	131	165	82	958	387	
78	SAN PAOLO ALBANESE	138	66	57	165	73	67	32	427	171	
79	SAN SEVERINO LUCANO	528	282	748	306	153	334	178	1.916	613	
80	SANT'ANGELO LE FRATTE	287	160	153	268	104	188	93	896	357	
81	SANT'ARCANGELO	1.374	783	885	871	378	862	448	3.992	1.609	
82	SARCONI	251	129	173	198	95	166	83	788	307	
83	SASSO DI CASTALDA	187	99	157	201	84	141	68	686	251	
84	SATRIANO DI LUCANIA	417	219	300	324	136	222	108	1.263	463	
85	SAVOIA DI LUCANIA	279	146	108	259	123	164	85	810	354	
86	SENISE	1.689	903	755	985	409	1.159	595	4.588	1.907	
87	SPINOSO	424	210	134	342	147	208	93	1.108	450	
88	TEANA	219	106	256	85	65	124	61	684	232	
89	TERRANOVA DI FOLLINO	586	305	406	432	192	289	146	1.713	643	
90	TITO	706	397	710	568	315	542	299	2.526	1.011	
91	TOLVE	987	506	537	937	398	465	224	2.926	1.128	
92	TRAMUTOLA	651	331	644	289	169	371	191	1.955	691	
93	TRECCINA	523	297	460	449	200	326	179	1.758	676	
94	TRIVIGNO	248	135	132	218	95	125	62	723	292	
95	VAGLIE BASILICATA	387	204	243	409	197	266	131	1.305	532	
96	VENOSA	2.402	1.286	1.387	1.457	765	1.811	916	7.057	2.967	
97	VIBRI DI POTENZA	696	392	572	404	198	498	237	2.170	827	
98	VIGGIANELLO	829	454	659	513	213	636	321	2.637	988	
	VIGGIANO	714	372	442	617	283	357	201	2.130	856	
<b>TOTALE PROVINCIA</b>		<b>86.062</b>	<b>46.360</b>	<b>63.263</b>	<b>56.987</b>	<b>27.852</b>	<b>53.380</b>	<b>27.760</b>	<b>259.692</b>	<b>101.972</b>	
<b>MATERA</b>											
1	ACCETTURA	661	331	459	618	286	461	221	2.199	838	
2	ALIANO	346	191	220	319	129	217	113	1.102	433	
3	BERNALDA	2.238	1.206	2.236	1.126	536	1.514	809	7.114	2.551	
4	CALCIANO	326	188	246	218	108	171	79	961	375	
5	CIRIGLIANO	200	106	57	270	102	93	52	620	260	
6	CCLCBARCO	553	285	431	214	133	334	155	1.532	573	
7	CRACO	302	167	272	108	52	178	95	860	314	
8	FERRANDINA	1.719	929	1.831	1.109	524	1.202	626	5.861	2.079	
9	GARAGUSO	290	169	127	181	78	184	92	782	339	
10	GORGOGNONE	307	171	186	321	123	205	109	1.019	403	
11	GRASSANO	1.629	875	877	936	441	843	458	4.285	1.774	
12	GROTTOLE	630	333	480	379	165	531	273	2.020	771	
13	IRSINA	1.895	1.061	1.615	913	492	1.100	592	5.523	2.145	
14	MATERA	10.652	5.587	10.138	2.763	1.990	5.957	3.081	29.510	10.658	
15	HIGLIONICO	561	329	471	458	215	351	179	1.841	723	
16	MONTALBANO ICNICO	3.300	1.819	2.274	1.074	479	2.103	1.137	8.751	3.435	
17	MONTESCAGLIONE	1.925	1.097	1.332	1.103	530	1.123	589	5.483	2.216	
18	NOVA SIRI	1.044	592	969	365	217	711	347	3.089	1.156	
19	OLIVETO LUCANO	173	96	133	191	86	100	47	597	229	
20	PISTICCI	3.220	1.729	3.140	1.790	898	2.289	1.203	10.439	3.830	
21	POLICORO	2.038	1.145	1.466	349	156	1.582	856	5.435	2.157	
22	POHARICO	907	515	917	815	356	598	307	3.237	1.178	
23	ROTONDELLA	934	507	890	412	222	550	273	2.786	1.002	
24	SALANDRA	721	403	498	457	204	547	305	2.223	912	
25	SAN GIORGIO LUCANO	540	301	383	407	183	298	159	1.628	643	
26	SAN MAURICE	613	314	509	443	197	450	235	2.015	746	
27	STIGLIANO	1.668	895	1.244	1.589	702	940	521	5.441	2.118	
28	TRICARICO	1.887	968	1.138	915	488	1.005	503	4.945	1.959	
29	TURSI	1.288	705	1.032	645	265	887	466	3.852	1.436	

## Segue Tav. 3 — Popolazione residente non attiva per condizione non professionale, sesso e comune

Codice dei Comuni	C O M M U N I	SCOLARI E STUDENTI		CASALINGHE	PERSONE RITIRATE DAL LAVORO		ALTRA CONDIZIONE		T O T A L E	
		MF	M		MF	M	MF	M	MF	M
	SEGUE MATERA									
30	VALSINNI	577	296	370	396	174	277	165	1.620	635
	TCTALE PROVINCIA	43.144	23.310	35.941	20.884	10.531	26.801	14.047	126.770	47.888
	COSENZA									
1	ACQUAFORMOSA	293	159	112	285	120	157	74	847	353
2	ACQUAPPESA	413	227	532	225	111	280	138	1.450	476
3	ACRI	4.521	2.492	4.195	1.657	942	2.905	1.514	13.278	4.948
4	AIELLO CALAERO	677	356	443	476	202	405	189	2.001	747
5	AIETA	257	143	348	154	61	161	82	920	286
6	ALBIDONA	443	247	270	266	113	299	156	1.278	516
7	ALESSANDRIA DEL CARRETTO	239	134	105	265	118	168	92	777	344
8	ALTILIA	163	89	134	130	55	133	71	560	215
9	ALTomonte	956	544	425	529	212	524	289	2.434	1.045
10	AMANTEA	2.323	1.319	2.257	937	484	1.393	752	6.910	2.555
11	AMENDOLARA	837	451	447	319	128	419	223	2.022	802
12	APRIGLIANO	880	456	911	605	329	481	248	2.877	1.033
13	BELMONTE CALABRO	589	351	458	449	167	344	175	1.840	693
14	BELSITO	183	96	162	161	65	131	62	637	223
15	BELVEDERE MARITTIMO	1.794	1.013	1.954	757	389	1.143	614	5.648	2.016
16	BIANCHI	437	238	379	214	113	230	122	1.260	473
17	BISIGNANO	1.966	1.118	1.934	889	417	1.142	574	5.931	2.109
18	BOCCHIGLIERO	987	542	768	435	208	479	260	2.669	1.010
19	BONIFATI	838	432	766	527	194	462	246	2.593	872
20	BUNVICINO	677	378	789	382	169	378	197	2.226	744
21	CALOPEZZATI	266	151	370	139	70	170	78	945	299
22	CALOVETO	419	233	257	199	80	279	166	1.154	479
23	CAMPANA	780	416	664	521	247	376	198	2.341	861
24	CANNA	358	203	141	235	100	168	76	902	379
25	CARIATI	1.994	1.146	1.758	555	286	1.598	844	5.905	2.276
26	CAROLEI	553	309	671	281	177	321	174	1.826	660
27	CARPANZANO	148	94	157	218	89	90	47	613	230
28	CASOLE BRUZIC	338	181	408	143	118	181	93	1.070	392
29	CASSANO ALLO IONIO	3.910	2.210	3.368	1.625	791	2.415	1.240	11.318	4.219
30	CASTIGLIONE COSENTINO	394	236	283	262	113	208	97	1.147	446
31	CASTROLIBERO	521	289	544	281	149	368	213	1.714	651
32	CASTROREGIO	207	103	95	205	79	97	62	604	244
33	CASTROVILLARI	3.805	2.030	3.788	1.854	1.005	2.082	1.079	11.529	4.114
34	CELICO	621	348	856	258	197	386	199	2.121	744
35	CELLARA	143	76	102	116	51	61	23	422	150
36	CERCHIARA DI CALABRIA	701	381	640	673	296	408	189	2.422	866
37	CERISANO	540	289	431	353	171	293	126	1.617	586
38	CERVICATI	178	107	75	208	81	119	57	580	245
39	CERZETO	406	214	320	314	127	205	98	1.245	439
40	CETRARO	2.295	1.178	1.940	924	444	1.360	697	6.519	2.319
41	CIVITA'	261	123	144	360	156	127	66	892	345
42	CLETO	376	211	303	221	92	220	110	1.120	413
43	COLOSIMI	346	194	425	251	129	196	102	1.218	425
44	CORIGLIANO CALABRO	6.580	3.666	7.370	1.393	896	5.236	2.728	20.579	7.290
45	COSENZA	26.387	13.888	24.391	6.040	4.182	12.787	6.751	69.605	24.821
46	CROPALATI	350	183	173	268	109	212	109	1.003	401
47	CROSIA	989	538	772	385	143	936	435	3.082	1.116
48	DIAMANTE	1.083	562	1.039	476	261	546	274	3.144	1.097
49	DIPIGNANO	613	348	770	311	171	403	193	2.097	712
50	DOMANICO	217	109	350	95	79	129	65	791	253
51	FAGNANO CASTELLO	994	556	920	548	253	591	316	3.053	1.125
52	FALCONARA ALBANESE	338	175	276	157	68	213	99	984	342
53	FIGLINE VEGLIATURC	218	105	228	115	64	116	63	677	232
54	FIRMO	467	255	236	465	199	307	149	1.475	603
55	FIUMEFREDDO BRUZIO	920	508	1.002	380	196	577	315	2.879	1.019
56	FRANCAVILLA MARITTIMA	631	340	500	392	179	379	186	1.902	705
57	FRASCINETO	479	251	351	315	126	288	154	1.433	531
58	FUSCALDO	1.932	1.069	1.404	773	362	1.117	588	5.226	2.019
59	GRIMALDI	540	290	339	344	140	314	159	1.537	589
60	GRISOLIA	680	383	465	529	235	335	176	2.009	794
61	GUARDIA PIEMONTESE	244	137	229	193	71	167	84	833	292
62	LAGO	900	502	654	563	235	449	227	2.566	964
63	LAINO BORGO	590	314	583	264	134	341	174	1.778	622
64	LAINO CASTELLO	257	138	285	95	69	163	87	800	294
65	LAPPANO	196	111	221	80	61	122	58	619	230
66	LATTABICO	820	452	454	442	156	530	257	2.246	865
67	LONGOARDI	523	297	556	221	107	414	186	1.714	590
68	LONGOEUCCO	1.563	903	1.194	838	375	876	453	4.471	1.731
69	LUNGRC	572	296	695	406	209	343	177	2.016	682
70	LUZZI	2.258	1.224	1.918	872	361	1.440	731	6.488	2.316
71	MAIERA'	300	179	201	281	113	179	89	961	381
72	MALITO	214	129	256	91	66	102	56	663	251
73	MALVITO	615	338	221	318	119	337	169	1.491	626
74	MANDACRICCIO	738	411	391	402	151	438	232	1.969	794
75	MANGONE	276	146	291	233	109	131	72	931	327
76	MARANO MARCHESATO	406	202	328	284	131	189	103	1.207	436

## Segue Tav. 3 — Popolazione residente non attiva per condizione non professionale, sesso e comune

Codice del Comune	C O M U N I	SCOLARI E STUDENTI		CASALINGHE	PERSONE RITIRATE DAL LAVORO		ALTRA CONDIZIONE		T O T A L E	
		MF	M		F	MF	M	MF	M	MF
	SEGUE COSENZA									
77	MARANO PRINCIPATO	259	158	200	181	81	139	81	779	320
78	MARZI	163	90	193	127	71	156	65	639	226
79	MENDICINO	816	455	722	657	300	450	235	2.645	990
80	MONGHASSANO	395	205	238	291	122	270	142	1.194	469
81	MONTALTO UFFUGO	2.222	1.240	1.850	959	408	1.391	727	6.422	2.375
82	MONTEGIORDANO	628	341	372	392	168	303	153	1.695	662
83	MORANO CALABRO	1.033	557	586	727	291	529	285	2.875	1.133
84	MORHANNIC	926	466	794	596	284	544	314	2.860	1.064
85	MOTTAFOLLONE	451	252	153	182	82	224	105	1.010	439
86	NOCARA	196	124	126	123	52	98	41	543	217
87	ORIOLO	770	415	477	699	326	360	172	2.306	913
88	ORSOMARSO	476	267	429	301	150	234	140	1.440	557
89	PALUDI	437	225	212	27	11	492	217	1.168	453
90	PANETTIERI	84	42	69	72	42	50	14	275	98
91	PACIA	3.763	2.024	3.481	1.237	829	2.091	1.097	10.572	3.950
92	PAPASIDERO	268	158	399	251	117	189	86	1.107	361
93	PARENTI	504	279	626	143	122	340	169	1.613	570
94	PATEBNO CALABRO	323	169	195	260	110	185	84	963	363
95	PEDACE	634	327	586	219	158	292	137	1.731	622
96	PEDIVIGLIANO	294	159	309	125	94	250	116	978	369
97	PIANE CRATI	127	67	147	93	44	82	36	449	147
98	PIETRAPITTA	366	214	351	184	91	166	90	1.067	395
99	PIETRAPAOLA	325	172	152	200	68	205	101	882	341
100	PLATACI	284	166	196	275	119	176	92	931	377
101	PRAIA A MARE	1.010	513	846	310	151	634	309	2.800	973
102	RENDE	3.043	1.696	2.904	1.020	569	1.931	987	8.898	3.252
103	ROCCA IMPERIALE	793	418	425	430	200	394	188	2.042	806
104	ROGGIANO GRAVINA	1.692	914	1.053	876	361	1.207	659	4.828	1.934
105	ROGLIANO	1.389	737	1.598	499	359	776	399	4.262	1.495
106	ROSE	1.085	611	920	433	188	609	316	3.047	1.115
107	ROSIC CAFC SEULICO	391	211	251	257	108	204	103	1.103	422
108	ROSSANO	5.519	2.981	6.016	2.413	1.197	4.091	2.129	18.039	6.307
109	ROTA GRECA	281	150	201	218	80	160	76	860	306
110	ROVITO	373	199	422	213	129	219	114	1.227	442
111	SAN BASILE	283	161	179	316	141	156	95	934	397
112	SAN BENEDETTO ULLANO	336	196	215	234	77	193	99	978	372
113	SAN COSMO ALBANESE	242	132	50	165	75	111	53	568	260
114	SAN DEMETRIO CORONE	1.086	574	544	703	326	505	283	2.838	1.183
115	SAN DOMENICO DI NINFA	524	284	376	514	199	284	145	1.698	628
116	SAN FILI	546	275	671	206	143	361	165	1.784	583
117	SANGINETO	289	155	263	189	77	227	103	968	335
118	SAN GIORGIO ALBANESE	354	180	124	289	124	198	99	965	403
119	SAN GIOVANNI IN FIORE	4.256	2.261	4.412	1.441	1.079	2.385	1.229	12.494	4.569
120	SAN ICRENZO BELLIZZI	346	197	271	299	127	193	92	1.109	416
121	SAN LORENZO DEL VALLO	636	367	225	336	135	477	243	1.674	745
122	SAN LUCIDO	1.198	641	1.177	620	343	787	398	3.782	1.382
123	SAN MARCO ARGENTANO	1.584	906	1.247	832	366	853	453	4.516	1.725
124	SAN MARTINO DI FINITA	328	194	216	280	122	227	117	1.051	433
125	SAN NICOLA ARCELLA	277	148	193	149	62	213	106	832	316
126	SAN PIETRO IN AMANTEA	178	110	112	118	44	111	60	519	214
127	SAN PIETRO IN GUARANO	868	453	782	586	296	478	245	2.714	994
128	SAN SCATI	482	279	307	379	170	291	161	1.459	610
129	SANTA CATERINA ALBANESE	405	226	271	285	135	215	114	1.176	475
130	SANTA DOMENICA TALAC	221	98	213	302	116	133	74	869	288
131	SANT'AGATA DI ESARO	516	264	294	351	158	409	202	1.570	624
132	SANTA MARIA DEL CEDRO	781	421	604	256	121	441	214	2.082	756
133	SANTA SOFIA D'EPINO	609	312	312	340	145	359	173	1.620	630
134	SANTO STEFANO DI ROGLIANO	182	87	179	140	68	97	44	598	199
135	SAN VINCENZO LA CCSTA	405	230	313	215	102	240	130	1.173	462
136	SARACENA	776	432	221	598	232	369	195	1.964	859
137	SCALA COELI	537	322	608	108	54	392	206	1.645	582
138	SCALEA	1.066	568	1.083	242	161	732	380	3.123	1.109
139	SCIGLIANO	493	245	551	315	211	370	196	1.729	652
140	SERRA D'AIELLO	136	84	80	176	60	124	52	516	196
141	SERRA PEDACE	298	155	309	192	115	129	66	928	336
142	SPEZZANO ALBANESE	1.360	734	787	831	367	806	443	3.784	1.544
143	SPEZZANO DELLA SILA	1.020	528	1.271	250	244	562	284	3.103	1.056
144	SPEZZANO PICCOLO	439	249	528	182	123	179	105	1.328	477
145	TARSIA	632	354	333	382	158	536	263	1.883	775
146	TERRANOVA DA SIEARI	1.026	559	708	712	303	681	352	3.127	1.214
147	TERRAVECCHIA	394	204	93	150	53	226	132	863	389
148	TERRANO CASTELLO	1.163	615	581	558	235	545	297	2.847	1.147
149	TORTONA	825	459	835	366	184	548	292	2.574	935
150	TREISACCE	1.547	855	1.200	735	340	791	410	4.273	1.605
151	TRENTA	432	223	487	203	135	221	117	1.343	475
152	VACCARIZZO ALBANESE	369	193	199	263	110	180	88	1.011	391
153	VERICARO	913	503	1.380	566	299	737	352	3.596	1.154
154	VILLAFIANA	726	389	672	442	182	412	244	2.252	815
155	ZUMPARO	227	124	146	176	65	123	61	672	250
	TOTALE PROVINCIA	155.554	84.460	137.313	70.409	35.617	92.117	47.638	455.393	167.715



## Segue Tav. 3 — Popolazione residente non attiva per condizione non professionale, sesso e comune

Codice dei Comuni	C O M U N I	SCOLARI E STUDENTI		CASALINGHE	PERSONE RITIRATE DAL LAVORO		ALTRA CONDIZIONE		T O T A L E		
		MF	M		F	MF	M	MF	M	MF	M
	CATANZARO										
1	ACQUARO	991	536	290	603	251	510	270	2.394	1.057	
2	ALBI	368	199	342	309	143	154	83	1.173	425	
3	AMARONI	430	233	383	336	142	304	160	1.453	535	
4	AMATO	199	111	205	234	80	120	62	758	253	
5	ANDALI	350	200	360	231	116	200	105	1.141	421	
6	ARENA	676	365	308	485	202	308	173	1.777	740	
7	ARGUSTO	130	69	88	168	60	80	42	466	171	
8	BADOLATO	858	469	385	703	265	456	246	2.402	980	
9	BELCASTRO	551	306	471	279	122	349	186	1.650	614	
10	BELVEDERE DI SPINELLIC	752	377	725	235	157	497	270	2.209	804	
11	BORGIA	1.069	580	1.041	823	367	888	409	3.821	1.356	
12	BOTRICELLIC	1.124	636	864	272	144	652	336	2.912	1.116	
13	BRIATICC	968	554	510	633	279	605	284	2.716	1.117	
14	BROGNATURO	199	101	48	127	50	91	50	465	201	
15	CACCURI	456	259	551	239	147	252	133	1.498	539	
16	CAPISTRANO	363	200	375	226	90	206	114	1.170	404	
17	CARAPPA DI CATANZARO	561	300	328	344	150	358	190	1.591	640	
18	CARDINALE	765	409	690	429	178	463	264	2.347	851	
19	CARFIZZI	273	147	212	155	58	160	90	800	295	
20	CARLOPOLI	434	237	519	315	184	273	156	1.541	577	
21	CASABONA	951	528	1.000	299	196	535	262	2.785	986	
22	CASTELSILOANO	317	176	275	257	113	192	89	1.041	378	
23	CATANZARO	22.338	11.817	19.636	5.482	3.924	12.632	6.401	60.088	22.142	
24	CENADI	211	111	206	152	70	126	71	695	252	
25	CENTRACHE	180	87	229	194	86	104	55	707	228	
26	CERENZIA	352	180	302	121	71	168	94	943	345	
27	CERVA	232	129	280	129	80	281	110	922	319	
28	CESSANITI	819	462	425	589	234	441	237	2.274	933	
29	CHIARAVALLE CENTRALE	1.583	844	1.432	818	400	764	415	4.597	1.659	
30	CICALA	242	125	207	181	99	129	71	759	295	
31	CIRO'	1.157	639	1.051	410	244	824	412	3.442	1.295	
32	CIRO' MARINA	2.647	1.425	2.322	774	427	1.848	931	7.591	2.783	
33	CONFLENTI	579	306	502	451	207	344	171	1.876	684	
34	CCRTALE	666	353	318	617	243	369	176	1.970	772	
35	COTRONEI	1.233	662	1.389	355	328	731	383	3.708	1.373	
36	CROPANI	788	419	763	469	239	503	290	2.523	948	
37	CROTONE	13.541	7.329	12.874	2.275	1.917	8.048	4.225	36.738	13.471	
38	CRUCOLI	934	508	313	485	178	458	226	2.190	912	
39	CURINGA	1.443	803	900	873	367	879	458	4.095	1.628	
40	CUTRO	3.543	2.063	3.672	612	423	3.193	1.621	11.020	4.107	
41	DASA'	464	262	159	396	142	224	120	1.243	524	
42	DAVOLI	958	512	1.087	314	198	522	260	2.881	970	
43	DECOLLATURA	898	451	760	638	281	497	253	2.793	985	
44	DINAMI	883	509	530	496	207	519	267	2.428	983	
45	DRAPIA	609	327	246	321	106	423	206	1.599	639	
46	FABRIZIA	793	421	970	622	276	534	288	2.919	985	
47	FALERNA	788	407	524	584	233	435	211	2.331	851	
48	FEROLETO ANTICO	437	244	545	318	156	317	146	1.617	546	
49	FILADELPIA	1.900	991	1.093	1.233	592	1.085	574	5.311	2.157	
50	FILANDARI	423	209	153	338	144	264	147	1.178	500	
51	FILOGASO	285	154	82	201	77	142	68	710	299	
52	FOSSATO SERRALTA	158	96	160	156	71	86	51	560	218	
53	FRANCAVILLA ANGITOLA	694	368	301	471	211	437	225	1.903	804	
54	FRANCICA	464	253	73	244	86	277	146	1.058	485	
55	GAGLIATO	146	76	147	278	134	88	51	659	261	
56	GASPERINA	591	340	850	336	228	386	223	2.163	791	
57	GERCCARNE	685	386	331	424	192	513	249	1.953	827	
58	GIMIGLIANO	962	509	1.318	707	391	689	383	3.676	1.283	
59	GIRIPALCO	1.629	890	1.431	791	351	1.876	1.136	5.727	2.377	
60	GIZZERIA	912	501	737	624	291	544	291	2.817	1.083	
61	GUARDAVALLE	1.228	697	829	950	424	888	461	3.895	1.582	
62	ICNADI	327	187	246	201	92	209	108	983	387	
63	ISCA SULLO IONIO	491	258	454	425	188	274	138	1.644	584	
64	ISOLA DI CAFO RIZZUTO	2.556	1.528	2.557	420	253	1.960	1.030	7.493	2.811	
65	JACURSO	259	140	299	228	111	125	59	911	310	
66	JCPPOLO	620	357	449	579	234	341	178	1.989	769	
160	LAMEZIA TERRE	12.580	6.836	12.599	4.486	2.781	8.349	4.437	38.014	14.054	
67	LIMEADI	829	479	421	594	231	495	242	2.339	952	
68	MAGISANO	343	179	349	334	162	175	99	1.201	440	
69	MAIDA	1.027	565	652	778	330	539	289	2.996	1.184	
70	MAIERATC	725	385	379	457	195	352	168	1.913	748	
71	MARCEDUSA	256	146	196	153	75	161	80	766	301	
72	MARCELLINARA	233	121	258	299	141	160	86	950	348	
73	MARTIRANO	267	154	263	222	95	179	108	931	357	
74	MARTIRANO LOMBARDO	388	238	437	258	110	251	143	1.334	491	
75	MELISSA	852	494	871	256	151	663	362	2.642	1.007	
76	MESORACA	1.980	1.108	2.127	782	423	1.324	724	6.213	2.255	
77	MIGLIERINA	235	125	213	222	96	133	62	803	283	
78	MILETC	1.545	852	1.080	943	432	1.137	580	4.705	1.864	
79	MONGIANA	244	150	303	99	73	150	90	796	313	
80	MONTAURIO	380	211	251	303	131	221	119	1.155	461	
81	MCNTEFACNE	544	313	601	271	146	330	174	1.746	633	
82	MONTEROSSO CALABRO	591	330	328	515	214	311	158	1.745	702	
83	MCITA SANTA LUCIA	262	148	197	186	82	149	82	794	312	

Segue TAV. 3 — Popolazione residente non attiva per condizione non professionale, sesso e comune

Codice del Comune	C O M U N I	SCOLARI E STUDENTI		CASALINGHE	PERSONE RITIRATE DAL LAVORO		ALTRA CONDIZIONE		T O T A L E		
		MF	M		F	MF	M	MF	M	MF	M
		SEGUE CATANZARO									
84	NARDODIPACE	466	258	549	205	80	373	174	1.593	512	
86	NICOTERA	1.725	974	1.505	773	401	1.263	674	5.266	2.049	
87	NOCERA TIRINESE	1.017	567	1.174	555	269	711	338	3.457	1.174	
88	OLIVADI	207	102	127	227	86	125	71	686	259	
89	PALERMITI	361	205	362	300	133	178	100	1.201	438	
90	PALLAGORIO	478	275	516	86	47	250	136	1.330	458	
91	PARGHELIA	340	183	296	157	97	210	84	1.003	364	
92	PENTONE	387	214	573	267	185	230	124	1.457	523	
93	PETILIA POLICASTRO	2.426	1.291	2.804	1.118	677	1.713	935	8.061	2.903	
94	PETRIZZI	385	201	486	227	122	268	132	1.366	455	
95	PETRONA'	697	379	669	266	177	445	231	2.277	787	
96	PIANOPOLI	357	213	360	304	134	244	131	1.265	478	
97	PIZZO	1.948	1.051	2.275	602	461	1.144	626	5.969	2.138	
98	PIZZONI	503	273	245	412	173	280	138	1.440	584	
99	PLATANIA	627	352	761	428	202	452	233	2.268	787	
100	POLIA	466	273	478	337	157	259	142	1.540	572	
101	RICADI	794	425	418	644	259	414	215	2.270	899	
102	ROCCABERNARDA	865	466	517	391	180	551	274	2.324	920	
103	ROCCA DI NETO	1.236	681	1.300	216	187	796	429	3.548	1.297	
104	ROMBICLO	998	543	198	640	221	751	389	2.587	1.153	
106	SAN CALOGERO	1.040	569	140	603	228	669	359	2.452	1.156	
107	SAN COSTANTINO CALABRO	473	233	414	317	115	316	158	1.520	506	
108	SAN FIORE	208	118	101	196	82	104	46	609	246	
109	SAN GREGORIO D'IPPONA	579	347	184	397	163	310	155	1.470	665	
110	SAN MANGO D'AQUINO	395	219	388	446	219	235	126	1.464	564	
111	SAN MAURC MARCHESATC	776	452	779	211	136	542	280	2.308	868	
112	SAN NICOLA DA CRISSA	531	288	348	532	201	321	165	1.732	654	
113	SAN NICOLA DELL'ALTC	493	274	507	307	138	224	118	1.531	530	
114	SAN PIETRO A MAIDA	891	497	640	605	269	653	336	2.789	1.102	
115	SAN PIETRO APOSTOLO	299	172	260	355	155	219	97	1.133	424	
116	SAN SCISIENE	405	226	457	250	140	238	128	1.350	494	
117	SANTA CATERINA DELLO IONIO	590	323	684	318	195	320	149	1.912	667	
118	SANT'ANDREA APOSTOLO DELLO IONIO	620	351	943	598	305	343	148	2.504	804	
119	SANTA SEVERINA	751	385	630	235	110	416	223	2.032	718	
121	SANT'ONOFRIO	863	491	709	602	284	527	273	2.701	1.048	
122	SAN VITO SULLC IGNIC	522	272	249	661	246	320	168	1.752	686	
123	SANTRIANO	759	414	598	398	178	500	240	2.255	832	
124	SAVELLI	557	283	551	338	192	257	135	1.703	610	
125	SCANDALE	1.047	551	865	253	151	659	329	2.824	1.031	
126	SELLIA	182	91	327	59	43	84	51	652	185	
127	SELLIA MARINA	875	489	850	417	218	535	299	2.677	1.006	
128	SERRA SAN BRUNO	1.504	801	1.680	763	445	856	450	4.803	1.696	
129	SERRASTRETTA	770	430	632	788	322	410	216	2.600	968	
130	SERSALE	1.152	620	1.488	544	327	579	306	3.763	1.253	
131	SETTINGIANO	355	191	148	350	149	184	97	1.037	437	
132	SIMBARIO	341	181	98	119	51	279	122	837	354	
133	SINERI CRICHI	727	392	373	539	225	424	222	2.063	839	
134	SORBO SAN BASILE	315	172	253	178	85	156	93	902	350	
135	SORIANELLO	424	235	133	257	99	277	147	1.091	481	
136	SORIANO CALABRO	910	472	895	401	263	488	230	2.694	965	
137	SOVERATO	1.732	977	1.615	475	342	955	490	4.777	1.809	
138	SOVERIA MANNELLI	730	376	746	405	230	361	170	2.242	776	
139	SOVERIA SINERI	410	232	373	232	115	183	85	1.198	432	
140	SPADOLA	180	107	40	132	55	73	42	425	204	
141	SPILINGA	429	229	299	216	88	158	76	1.102	393	
142	SQUILLACE	734	403	479	421	176	373	195	2.007	774	
143	STALETTI	499	292	344	387	151	296	144	1.526	587	
144	STEFANACONI	371	200	325	325	120	312	184	1.333	504	
145	STRONGOLI	1.566	844	1.430	516	278	1.043	517	4.555	1.639	
146	TAVERNA	665	331	872	246	197	411	209	2.194	737	
147	TIRIOLO	738	411	662	773	352	512	238	2.685	1.001	
148	TORRE DI RUGGIERO	408	223	335	321	138	224	101	1.288	462	
149	TROPEA	1.713	900	1.620	474	284	1.017	493	4.824	1.677	
150	UMBRIATICO	427	239	361	208	100	264	137	1.260	476	
151	VALLEFIORITA	429	250	344	408	164	283	143	1.464	557	
152	VALLELONGA	203	117	95	293	98	101	57	692	272	
153	VAZZANO	267	155	143	261	98	186	107	857	360	
154	VERZINO	712	392	600	236	116	416	240	1.964	748	
155	VIBO VALENTIA	7.344	3.908	6.711	2.367	1.324	4.222	2.251	20.644	7.483	
156	ZACCANOPOLI	234	144	150	168	53	150	89	702	286	
157	ZAGARISE	475	257	349	261	131	241	128	1.326	516	
158	ZAMBRONE	425	230	147	310	117	286	145	1.168	492	
159	ZUNGRI	502	268	145	334	117	327	160	1.308	545	
TOTALE PROVINCIA		165.544	90.111	144.969	76.103	39.394	102.725	53.436	489.341	182.941	
REGGIC DI CALABRIA											
1	AFRICO	1.115	565	472	432	185	543	298	2.562	1.048	
2	AGNANA CALABRA	137	74	174	205	88	115	64	631	226	
3	ANOIA	719	387	245	535	218	377	187	1.876	792	

## Segue Tav. 3 — Popolazione residente non attiva per condizione non professionale, sesso e comune

Codice del Comune	C O M U N I	SCOLARI E STUDENTI		CASALINGHE	PERSONE RITIRATE DAL LAVORO		ALTRA CONDIZIONE		T O T A L E	
		MF	M		F	MF	M	MF	M	MF
		SEGUE REGGIO DI CALABRIA								
4	ANTONIMINA	322	179	305	344	156	183	96	1.154	431
5	ARDORE	920	509	986	1.099	544	613	320	3.618	1.373
6	BAGALADI	359	184	403	429	204	200	104	1.391	492
7	BAGNARA CALABRA	2.736	1.531	2.700	1.299	634	1.672	888	8.407	3.053
8	BENESTARE	368	208	345	449	224	283	147	1.445	579
9	BIANCO	726	391	831	583	280	330	180	2.470	851
10	BIVONGI	691	366	409	564	238	243	128	1.907	732
11	BOVA	304	167	168	328	131	130	79	930	377
12	BOVALINO	1.309	711	1.086	1.163	504	1.025	480	4.583	1.695
13	BOVA MARINA	885	476	910	668	356	393	208	2.856	1.040
14	BRANCALEONE	905	482	619	702	313	409	206	2.635	1.001
15	BRUZZANO ZEFFIRIO	671	365	388	531	214	299	142	1.889	721
16	CALANNA	386	204	220	489	201	213	106	1.308	511
17	CAMINI	195	112	99	188	83	189	125	671	320
18	CAMPO CALABRO	703	386	606	416	231	405	207	2.130	824
19	CANDIDONI	183	106	103	123	47	124	57	533	210
20	CANGIC	260	148	337	292	137	186	85	1.075	370
21	CARAFFA DEL BIANCO	188	118	91	295	112	85	49	659	279
22	CARDETO	570	322	693	658	309	485	269	2.406	900
23	CARERI	595	336	360	587	255	386	196	1.928	787
24	CASIGNANA	254	126	359	111	76	98	49	822	251
25	CAULONIA	1.979	1.088	2.092	1.527	655	1.219	636	6.817	2.379
26	CIMINA'	173	104	255	321	137	124	74	873	315
27	CINQUEPRONDI	1.327	748	535	1.002	381	792	403	3.656	1.532
28	CITTANOVA	2.547	1.386	846	2.208	871	1.418	708	7.019	2.965
29	CONDUFURI	1.205	685	971	959	399	761	382	3.896	1.466
30	CCSLETIC	353	192	107	334	137	259	127	1.053	456
31	DELIANOVA	954	521	350	808	314	455	236	2.567	1.071
32	FEROLETO DELLA CHIESA	421	246	131	332	121	266	131	1.150	498
33	FERRUZZANO	236	119	60	331	123	111	59	738	301
34	FIUMARA	388	206	305	302	145	189	90	1.184	441
35	GALATRO	704	386	287	609	232	382	209	1.982	827
36	GERACE	610	349	528	805	379	411	179	2.354	907
37	GIFFONE	634	350	359	654	268	488	199	2.135	817
38	GIOIA TAURO	3.222	1.775	2.773	1.415	711	2.555	1.282	9.965	3.768
39	GIOIOSA IONICA	1.348	728	1.162	1.152	499	1.094	498	4.756	1.725
40	GROTTERIA	1.147	636	1.428	973	507	796	363	4.344	1.506
41	LAGANADI	191	103	122	220	99	110	58	643	260
42	LAUREANA DI BORRELLO	1.673	956	1.046	828	409	1.200	625	4.747	1.990
43	LCCRI	2.580	1.388	2.620	1.057	652	1.629	839	7.886	2.879
44	MAMMOLA	1.140	632	1.657	671	365	996	466	4.464	1.463
45	MARINA DI GIOIOSA IONICA	1.267	679	1.224	747	336	891	454	4.129	1.469
46	MAROPATI	386	224	132	517	204	220	112	1.255	540
47	MARTONE	243	134	300	209	108	137	70	889	312
48	MELICUCCA'	362	186	192	374	139	223	113	1.151	438
49	MELICUCCO	812	423	116	490	219	572	286	1.990	928
50	MELITO DI PORTO SALVO	1.918	1.022	1.521	1.375	652	1.366	573	6.180	2.247
51	MOLICCHIO	663	376	86	777	327	457	244	1.983	947
52	MONASTERACE	628	334	372	424	195	353	159	1.777	688
53	MONTEBELLO IONICO	1.494	817	1.415	1.331	629	966	482	5.206	1.928
54	MOTTA SAN GIOVANNI	1.514	865	1.275	1.300	733	953	465	5.042	2.063
55	OPPIDO MAMERTINA	1.630	894	428	1.524	575	1.055	534	4.637	2.003
56	PALIZZI	751	412	617	759	334	339	153	2.466	899
57	PALMI	4.104	2.251	2.777	2.109	1.042	2.317	1.231	11.307	4.524
58	PAZZANO	279	147	262	284	127	162	80	987	354
59	PLACANCA	440	240	232	493	212	342	165	1.507	617
60	PLATI'	898	463	291	775	315	507	263	2.471	1.041
61	POLISTENA	2.510	1.393	571	1.608	564	1.500	784	6.189	2.741
62	PORTIGLIOLA	313	185	394	271	116	198	108	1.176	409
63	REGGIO DI CALABRIA	38.623	20.876	39.411	16.304	10.712	22.142	11.756	116.480	43.344
64	RIACE	339	195	238	400	165	188	96	1.165	456
65	RIZZICONI	1.587	875	222	1.065	412	1.006	492	3.880	1.779
66	ROCCAFORTE DEL GRECO	272	161	222	304	127	182	90	980	378
67	ROCCELLA IONICA	1.423	707	1.696	857	505	781	406	4.757	1.618
68	ROGHUDI	343	196	349	241	110	269	113	1.202	419
69	RCSARNO	3.860	2.093	2.046	1.477	621	2.940	1.469	10.323	4.183
70	SANO	263	139	204	266	110	134	58	867	307
71	SAN GIORGIO MORGETO	972	517	733	796	350	615	345	3.116	1.212
72	SAN GIOVANNI DI GERACE	160	86	214	158	69	125	73	657	228
73	SAN LORENZO	853	480	705	924	404	584	290	3.066	1.174
74	SAN LUCA	1.014	587	848	491	224	640	337	2.993	1.148
75	SAN PIETRO DI CARIDA'	537	293	161	384	143	286	151	1.368	587
76	SAN PROCOPIO	184	103	56	182	70	110	63	532	236
77	SAN ROBERTO	482	288	581	409	208	273	128	1.745	624
78	SANTA CRISTINA D'ASPROMONTE	387	193	146	390	155	156	76	1.079	424
79	SANT'AGATA DEL BIANCO	188	117	203	221	88	86	44	698	249
80	SANT'ALESSIO IN ASPROMONTE	145	73	115	155	67	69	34	484	174
81	SANT'EUFEMIA D'ASPROMONTE	1.074	568	374	995	399	632	331	3.075	1.298
82	SANT'ILARICO DELIC IONICO	326	180	441	407	177	189	104	1.363	461
83	SANTO STEFANO IN ASPROMONTE	443	243	273	384	169	234	138	1.334	550
84	SCIDO	336	182	151	340	140	168	88	995	410
85	SCILLA	1.310	713	1.436	685	407	864	428	4.295	1.548
86	SEMINARA	1.176	637	544	843	344	740	376	3.303	1.357

Segue Tav. 3 — Popolazione residente non attiva per condizione non professionale, sesso e comune

Codice del Comune	C O M U N I	SCOLARI E STUDENTI		CASALINGHE	PERSONE RITIRATE DAL LAVORO		ALTRA CONDIZIONE		T O T A L E		
		MF	M		F	MF	M	MF	M	MF	M
	SEGUE REGGIC DI CALABRIA										
87	SERRATA	316	179	156	329	144	165	80	966	403	
88	SIDERNO	3.476	1.942	3.642	1.762	871	2.229	1.112	11.109	3.925	
89	SINOPOLI	600	330	180	564	234	355	190	1.699	754	
90	STAITI	171	91	166	288	115	57	36	682	242	
91	STIGNANO	372	218	189	361	151	211	116	1.133	485	
92	STILO	759	402	546	571	245	539	294	2.415	941	
93	TAURIANOVA	3.539	1.995	1.633	2.383	973	2.173	1.163	9.728	4.131	
94	TERRANOVA SAPPO MINULIO	170	94	32	165	58	71	36	438	188	
95	VARAPODIO	665	344	184	542	207	393	189	1.784	740	
96	VILLA SAN GICVANNI	2.717	1.466	2.769	943	678	1.374	693	7.803	2.837	
	TOTALE PROVINCIA	127.627	69.659	103.614	80.951	39.823	77.779	39.905	389.971	149.387	
	TRAPANI										
1	AICANC	7.484	4.041	11.440	4.532	3.105	5.583	2.826	29.039	9.972	
2	BUSETO PALIZZOLO	572	296	638	753	391	364	182	2.327	869	
3	CALATAPIMI	1.468	813	1.476	1.511	737	1.209	505	5.664	2.055	
4	CAMPOBELLO DI MAZARA	1.915	1.045	2.302	1.963	1.014	1.771	737	7.951	2.796	
5	CASTELLAMMARE DEL GOLFO	2.811	1.458	2.938	2.082	1.144	1.987	909	9.818	3.511	
6	CASTELVETRANO	5.937	3.198	7.268	3.544	2.203	4.133	2.146	20.882	7.547	
7	CUSTONACI	745	423	966	604	360	610	313	2.925	1.096	
8	ERICE	4.298	2.419	5.545	2.078	1.423	3.411	1.834	15.332	5.676	
9	FAVIGNANA	823	413	1.297	575	383	644	340	3.339	1.136	
10	GIBELLINA	788	430	653	977	468	530	273	2.948	1.171	
11	MARSALA	14.362	7.947	21.986	8.081	5.384	10.819	5.043	55.248	18.374	
12	MAZARA DEL VALLO	8.276	4.576	11.432	2.313	1.907	5.431	2.893	27.452	9.376	
13	PACECO	2.220	1.218	3.463	1.256	844	1.590	892	8.529	2.954	
14	PANTELLERIA	1.162	600	1.680	1.289	678	943	470	5.074	1.748	
15	PARTANNA	2.085	1.146	2.587	1.622	914	1.334	728	7.628	2.788	
16	POGGIOREALE	300	161	442	278	166	228	130	1.248	457	
17	SALAFARUTA	360	188	307	429	212	214	107	1.310	507	
18	SALEMI	2.016	1.114	2.689	2.261	1.137	1.555	777	8.521	3.028	
19	SANTA NINFA	948	490	1.272	759	455	605	326	3.584	1.271	
20	SAN VITO LO CAPO	561	306	844	603	352	472	240	2.480	898	
21	TRAPANI	13.136	7.100	20.502	6.367	4.770	9.089	4.778	49.094	16.648	
22	VALDERICE	1.576	907	2.560	1.708	917	1.370	757	7.214	2.581	
23	VITA	446	238	571	473	234	283	137	1.773	609	
	TOTALE PROVINCIA	74.289	40.527	104.858	46.058	29.198	54.175	27.343	279.380	97.068	
	PALEOMO										
1	ALIA	866	476	1.488	906	568	573	309	3.833	1.353	
2	ALIMENA	667	335	773	800	401	419	246	2.659	982	
3	ALIMINUSA	265	157	269	317	162	176	89	1.027	408	
4	ALTAVILLA MILICIA	795	418	934	605	361	553	280	2.887	1.059	
5	ALTOPCINE	1.044	537	1.709	540	390	900	465	4.193	1.392	
6	BAGHERIA	6.653	3.626	11.026	2.556	2.084	4.987	2.633	25.222	8.343	
7	BALESTRATE	943	495	1.458	511	421	579	322	3.491	1.238	
8	BAUCINA	386	209	554	379	250	243	132	1.562	591	
9	BELMONTE MEZZAGNO	1.579	873	2.096	699	465	1.077	557	5.451	1.895	
10	BISACQUINO	1.125	602	1.845	873	533	911	450	4.754	1.585	
11	BCLOGNETTA	422	238	590	171	103	527	302	1.710	643	
12	BOMPIETRO	451	228	515	634	313	278	138	1.878	679	
13	BORGETTO	1.169	621	1.683	447	313	877	448	4.176	1.392	
14	CACCAMO	1.379	748	1.388	1.140	581	1.292	672	5.199	2.001	
15	CALTAVUTURCO	1.112	606	1.330	821	483	679	340	3.942	1.429	
16	CAMPOFELICE DI FITALIA	154	85	164	240	130	81	40	639	255	
17	CAMPOFELICE DI ROCCELLA	793	431	924	488	296	489	262	2.694	989	
18	CANICCHITIC	303	140	296	276	161	180	91	1.055	392	
19	CAMPOREALE	1.087	527	1.018	592	344	747	396	3.444	1.267	
20	CAPACI	1.094	606	1.594	306	234	876	478	3.870	1.318	
21	CARINI	2.976	1.624	4.758	1.199	935	2.166	1.113	11.099	3.672	
22	CASTELBUONO	2.091	1.137	2.366	1.821	1.044	1.112	539	7.390	2.720	
23	CASTELDACCIA	1.179	650	1.980	503	371	915	514	4.577	1.535	
24	CASTELLANA SICULA	734	394	1.136	546	391	514	253	2.930	1.038	
25	CASTRONUOVO DI SICILIA	612	324	1.155	561	362	386	201	2.714	887	
26	CEPALA' DIANA	156	85	192	231	135	88	62	667	282	
27	CEFALU'	2.288	1.170	2.794	1.420	846	1.442	736	7.944	2.752	
28	CERDA	846	478	1.570	607	447	730	404	3.753	1.329	
29	CHIUSA SCLAPANI	631	342	1.010	726	416	372	191	2.739	949	
30	CIMINNA	788	434	921	796	491	415	221	2.920	1.146	
31	CINISI	1.389	760	1.952	627	410	1.014	543	4.982	1.713	
32	COLLESANO	874	449	1.416	634	453	513	250	3.437	1.152	
33	CONTESSA ENTELLINA	429	234	593	237	162	212	109	1.471	505	
34	CCRLECNE	2.016	1.094	2.907	1.417	981	1.279	660	7.619	2.735	
35	FIGARAZZI	1.164	603	1.180	608	311	856	420	3.808	1.334	
36	GANGI	1.639	875	2.786	1.216	750	1.152	602	6.793	2.227	
37	GERACI SICULO	535	305	719	407	261	343	162	2.004	728	
38	GIARDINELLO	256	136	370	141	97	207	116	974	349	

## Segue Tav. 3 — Popolazione residente non attiva per condizione non professionale, sesso e comune

Codice dei Comuni	C O M U N I	SCOLARI E STUDENTI		CASALINGHE	PERSONE RITIRATE DAL LAVORO		ALTRA CONDIZIONE		T O T A L E	
		MF	M		F	MF	M	MF	M	MF
	SEGUE PALERMO									
39	GIULIANA	507	271	536	595	299	246	116	1.884	686
40	GODRANO	237	142	234	118	67	120	58	709	267
41	GRATIERY	278	146	304	423	202	151	77	1.156	425
42	ISNELLO	481	269	545	710	347	292	143	2.028	759
43	ISOLA DELLE FEMMINE	512	284	764	173	143	385	210	1.834	637
44	LASCARI	413	213	384	420	230	254	131	1.471	574
45	LERCARA FRIDDI	1.576	840	2.975	981	804	1.399	718	6.931	2.362
46	MARINEO	1.221	629	1.794	802	573	787	394	4.604	1.596
47	MEZZOCJUSC	690	355	870	578	385	390	197	2.528	937
48	MISILMERI	2.664	1.410	4.347	1.387	1.101	2.297	1.097	10.695	3.608
49	MONREALE	4.790	2.559	6.854	1.990	1.467	3.352	1.792	16.986	5.818
50	MONTELEPRE	1.169	658	1.428	418	307	717	363	3.732	1.328
51	MONTEMAGGIORE BELSITO	767	410	1.614	473	395	448	235	3.302	1.040
52	PALAZZC ADRIANC	528	270	885	375	319	352	141	2.140	730
53	PALERMO	139.338	75.967	181.761	43.086	34.091	89.656	47.716	453.841	157.774
54	PARTINICO	5.390	3.027	6.849	2.213	1.506	3.248	1.728	17.700	6.261
55	PETRALIA SCERANA	993	546	896	1.149	665	583	301	3.621	1.512
56	PETRALIA SOTTANA	798	397	1.174	552	427	440	238	2.964	1.062
57	PIANA DEGLI ALBANESE	1.093	552	1.848	695	567	764	396	4.400	1.515
58	POLIZZI GENEROSA	1.147	616	1.542	718	457	670	368	4.077	1.441
59	PCLLINA	661	347	232	631	262	397	214	1.921	823
60	PRIZZI	1.314	710	2.537	1.054	774	794	394	5.699	1.878
61	ROCCAMENA	469	251	687	251	191	266	157	1.673	599
62	ROCCAALUMBA	664	375	959	463	332	468	272	2.554	979
63	SAN CIPIRELLO	819	455	1.234	537	362	625	323	3.215	1.140
64	SAN GIUSEPPE JATO	1.500	838	2.378	726	612	1.039	526	5.643	1.976
65	SAN MAURC CASTELVERDE	540	288	272	799	404	295	172	1.906	864
66	SANTA CRISTINA GELA	118	63	276	59	54	70	42	523	159
67	SANTA FLAVIA	1.531	817	2.209	518	432	1.028	566	5.286	1.815
68	SCIARA	536	282	355	484	242	367	202	1.742	726
81	SCILLATO	149	81	305	73	71	99	47	626	199
69	SCLAFANI BAGNI	142	80	75	52	28	171	78	440	186
70	TERMINI INERESE	4.976	2.688	6.731	1.997	1.496	3.238	1.689	16.942	5.873
71	TERRASINI	1.786	1.002	2.434	576	486	1.225	626	6.021	2.114
72	TCRRETTA	629	360	932	218	141	451	246	2.230	747
73	TRAEIA	1.250	690	1.403	691	436	871	462	4.215	1.588
74	TRAPPETO	442	239	692	157	132	303	162	1.594	533
75	USTICA	189	109	265	108	59	120	63	682	231
76	VALLEDCLMC	899	476	1.644	444	312	721	369	3.708	1.157
77	VENTIMIGLIA DI SICILIA	372	210	658	417	249	270	135	1.717	594
78	VICARI	643	336	883	460	334	383	191	2.369	861
79	VILLABATE	1.944	1.074	2.863	876	602	1.503	815	7.186	2.491
80	VILLAFRATTI	488	268	711	443	250	302	157	1.944	675
	TOTALE PROVINCIA	229.543	124.662	309.798	96.888	70.069	151.717	80.073	787.946	274.804
	MESSINA									
107	ACQUEBOLCI	984	525	1.098	518	292	658	338	3.258	1.155
1	ALCARA LI FUSI	661	358	493	554	265	359	191	2.067	814
2	ALI'	215	118	68	302	135	148	81	733	334
3	ALI' TERME	482	245	423	362	171	236	110	1.503	526
4	ANTILLC	310	176	40	413	183	241	128	1.004	487
5	BARCELLONA POZZO DI GOTTO	6.722	3.582	5.462	4.131	2.186	4.994	2.600	21.309	8.368
6	BASICC'	176	82	108	193	70	113	58	590	210
7	BRCIC	658	361	718	393	167	432	218	2.201	746
8	CAPIZZI	781	399	1.072	590	361	550	279	2.993	1.039
9	CAPC D'CRILANDC	1.798	985	2.180	925	538	1.211	635	6.114	2.158
10	CAPRI LEONE	279	146	181	257	115	161	77	878	338
11	CARONIA	975	548	915	924	424	542	282	3.356	1.254
12	CASALVECCHIC SICULC	407	237	160	575	241	219	105	1.361	583
13	CASTEL DI LUCIO	343	203	389	249	127	211	105	1.192	435
14	CASTELL'UMBERTC	713	401	529	771	352	552	269	2.565	1.022
15	CASTEL MOLA	196	101	95	202	91	114	53	607	245
16	CASTROREALE	677	373	253	812	367	361	199	2.103	939
17	CESARC'	904	501	1.199	387	280	492	268	2.982	1.049
18	CONDRO'	86	41	115	141	59	69	39	411	139
19	FALCCNE	400	209	338	413	204	249	121	1.400	534
20	FICARRA	511	286	152	640	268	223	123	1.526	677
21	FIUMEDINISI	383	221	354	392	175	227	122	1.356	516
22	FLORESTA	210	107	134	258	106	71	40	673	253
23	FONDACHELLI-FANTINA	444	239	38	694	296	251	129	1.427	664
24	FORZA D'AGRC'	180	107	192	229	116	111	57	712	280
25	FRANCAVILLA DI SICILIA	863	435	668	952	433	623	331	3.106	1.199
26	FRAZZANO'	225	119	111	242	100	144	84	722	303
27	FURCI SICULC	674	363	479	640	295	342	194	2.135	852
28	FURNARI	532	288	367	543	249	315	175	1.757	712
29	GAGGI	311	167	265	265	122	178	95	1.019	384
30	GALATI MANEFINO	761	390	163	704	295	457	234	2.085	919
31	GALLODORO	126	71	36	146	64	59	33	367	168
32	GIARDINI	1.285	692	1.304	729	377	824	417	4.146	1.486
33	GIOIOSA MAREA	1.151	628	911	1.111	568	627	334	3.800	1.530

## Segue Tav. 3 — Popolazione residente non attiva per condizione non professionale, sesso e comune

Codice del Comune	C O M U N I	SCOLARI E STUDENTI		CASALINGHE	PERSONE RITIRATE DAL LAVORO		ALTRA CONDIZIONE		T O T A L E	
		MF	M		F	MF	M	MF	M	MF
	SEGUE MESSINA									
34	GRANITI	357	195	111	414	174	175	83	1.057	452
35	GUALTIERI SICAMINO*	460	268	258	717	303	262	150	1.697	721
36	ITALIA	322	165	383	321	183	183	96	1.209	444
37	LENI	133	67	72	96	40	113	59	414	166
38	LETOJANNI	457	251	373	421	214	243	141	1.494	606
39	LIBRIZZI	383	219	236	600	245	174	94	1.393	558
40	LIMINA	262	148	146	428	170	142	69	978	387
41	LIPARI	1.995	1.061	2.449	1.105	663	1.356	721	6.905	2.445
42	ICNGI	473	249	417	348	164	269	157	1.507	570
43	MALFA	160	80	182	100	59	90	53	532	192
44	MALVAGNA	264	146	78	459	208	122	66	923	420
45	MANDANICI	172	93	105	313	145	84	45	674	283
46	MAZZARRA* SANT'ANDREA	418	217	152	411	172	196	86	1.177	475
47	MERI*	354	192	345	198	93	270	153	1.167	438
48	MESSINA	53.755	29.228	70.814	20.399	15.399	30.555	16.193	175.523	60.820
49	MILAZZO	5.501	2.956	6.309	2.387	1.465	3.608	1.857	17.805	6.278
50	MILITELLO BCSMARINO	344	201	234	450	219	182	110	1.210	530
51	MIRTO	312	170	252	455	217	200	103	1.219	490
52	MISTRETTA	1.290	613	2.122	690	546	651	376	4.753	1.535
53	MOIO ALCANTARA	161	85	81	201	88	81	47	524	220
54	MONFORTE SAN GIORGIO	618	341	581	873	353	396	199	2.468	893
55	MONGIUFFI MELIA	206	109	47	431	186	132	69	816	364
56	MONTAGNAREALE	336	187	129	475	215	224	112	1.164	514
57	MONTAIBANC ELICONA	714	357	354	1.112	455	435	251	2.615	1.063
58	MOTTA CAMASTRA	151	97	197	324	150	107	46	779	293
59	MOTTA D'AFFERMO	209	120	197	241	101	144	71	791	292
60	MASC	1.160	649	1.174	1.008	478	620	322	3.962	1.449
61	NIZZA DI SICILIA	599	338	555	378	183	279	163	1.811	684
62	NOVARA DI SICILIA	415	227	266	935	404	239	120	1.855	751
63	OLIVERI	313	187	334	249	126	267	148	1.163	461
64	PACE DEL MELA	759	421	642	653	294	488	251	2.542	966
65	PAGLIARA	351	172	233	540	244	144	83	1.268	499
66	PATTI	2.312	1.231	2.316	1.614	849	1.362	741	7.604	2.821
67	PETTINEO	316	176	171	289	112	171	83	947	371
68	PIRAINC	892	501	675	788	373	488	242	2.843	1.116
69	RACCUJA	536	296	60	575	222	330	172	1.501	690
70	REITANO	215	95	96	293	134	91	44	695	273
71	ROCCAFIORITA	82	44	21	76	31	40	23	219	98
72	ROCCALUMERA	905	472	856	621	337	447	160	2.829	969
73	ROCCAVALDINA	183	102	343	230	143	140	80	896	325
74	ROCCELLA VALDENONE	261	156	81	357	141	132	68	831	365
75	RODI* MILICI	466	240	110	638	270	215	97	1.429	607
76	ROMETTA	754	436	825	774	404	443	227	2.796	1.067
77	SAN FILIPPO DEL MELA	803	454	920	615	322	532	253	2.870	1.029
78	SAN FRATELLI	1.136	626	1.453	1.283	591	731	399	4.603	1.616
79	SAN MARCO D'ALUNZIO	758	408	646	922	389	506	266	2.832	1.063
80	SAN PIER NICETO	527	286	456	610	263	458	244	2.051	793
81	SAN PIERO PATTI	812	413	280	1.045	428	430	229	2.567	1.070
82	SAN SALVATORE DI PITALIA	481	243	363	556	246	273	141	1.673	630
83	SANTA DOHENICA VITTCRIA	251	142	100	357	149	118	63	826	354
84	SANT'AGATA DI MILITELLO	2.341	1.224	2.921	1.316	813	1.598	856	8.176	2.893
85	SANT'ALESSIO SICULO	251	127	194	273	126	137	61	855	314
86	SANTA LUCIA DEL MELA	900	493	508	1.184	507	597	319	3.189	1.319
87	SANTA MARINA SALINA	154	84	167	123	61	80	40	524	185
88	SANT'ANGELO DI BROLC	942	503	327	1.201	548	543	274	3.013	1.325
89	SANTA TERESA DI RIVA	1.672	901	1.263	1.132	510	873	436	4.940	1.847
90	SAN TEODORO	411	226	586	241	180	270	123	1.508	529
91	SANTO STEFANO DI CAMASTRA	1.007	528	1.306	629	369	506	259	3.448	1.156
92	SAPONARA	806	444	828	586	293	667	341	2.887	1.078
93	SAVOCCA	309	162	154	369	150	147	69	979	381
94	SCALETTA ZANGLEA	505	280	783	285	212	341	178	1.914	670
95	SINAGRA	745	403	349	602	261	457	237	2.153	901
96	SPADAFORA	930	498	1.216	600	367	534	275	3.280	1.140
97	TAORNINA	1.853	993	1.907	868	473	956	509	5.584	1.975
106	TERNE VIGLIATCRE	864	464	592	607	313	526	275	2.589	1.052
98	TORREGROTTA	668	376	627	642	295	405	220	2.342	891
99	TORTORICI	2.224	1.208	565	1.896	806	1.468	755	6.153	2.769
100	TRIFI	274	139	156	464	190	188	94	1.082	423
101	TUSA	816	449	446	1.123	514	439	251	2.824	1.214
102	UCRIA	499	255	396	622	258	232	113	1.749	626
103	VALDINA	271	147	302	204	114	115	61	892	322
104	VENETICO	511	276	596	274	175	317	169	1.698	620
105	VILLAFRANCA TIBRENA	1.100	593	1.066	789	426	726	356	3.681	1.375
	TOTALE PROVINCIA	130.570	70.607	137.869	86.062	47.413	77.824	40.821	432.325	158.841
	AGRIGENTO									
1	AGRIGENTO	11.622	6.145	12.371	3.758	2.873	6.923	3.666	34.674	12.684
2	ALESSANDRIA DELLA ROCCA	993	533	1.106	744	392	612	332	3.455	1.257
3	ARAGONA	2.603	1.423	3.208	1.209	924	1.488	812	8.508	3.159
4	BIVONA	989	509	1.105	678	397	613	322	3.385	1.228

## Segue Tav. 3 — Popolazione residente non attiva per condizione non professionale, sesso e comune

Codice del Comune	C O M U N I	SCOLARI E STUDENTI		CASALINGHE	PERSONE RITIRATE DAL LAVORO		ALTRA CONDIZIONE		T O T A L E	
		MF	M		MF	M	MF	M	MF	M
				F						
	SEGUE AGRIGENTO									
5	BURGIO	659	369	863	603	325	327	165	2.452	859
6	CALANONACI	260	134	131	339	149	187	96	917	379
7	CALTABELLCTTA	909	521	636	1.087	514	538	250	3.170	1.285
8	CAMASTRA	526	281	680	576	313	350	180	2.132	774
9	CAMMARATA	1.240	688	1.607	1.018	583	931	503	4.796	1.774
10	CAMPOBELLIC DI LICATA	2.089	1.174	3.181	1.188	958	1.416	734	7.874	2.866
11	CANICATTI'	5.431	3.056	8.801	3.038	2.338	3.473	1.804	20.743	7.198
12	CASTELTERRINI	1.987	1.114	3.143	1.155	988	1.345	778	7.630	2.880
13	CASIRCPILIFFIC	700	375	1.137	489	269	522	251	2.848	895
14	CATTOLICA ERACLEA	1.322	770	1.740	872	603	881	480	4.815	1.853
15	CIANCIANA	956	524	1.148	1.175	658	442	241	3.721	1.423
16	COHITINI	292	166	409	186	132	146	66	1.033	364
17	FAVARA	6.067	3.339	6.883	2.925	2.035	4.328	2.229	20.203	7.603
18	GROTTE	1.435	774	2.687	860	759	853	438	5.835	1.971
19	JOPOLO GIANCAXIO	283	151	293	348	165	161	85	1.085	401
20	LAMPEDUSA E LINOSA	790	434	1.260	321	242	764	446	3.135	1.122
21	LICATA	8.510	4.700	10.974	3.606	2.754	6.484	3.386	29.574	10.840
22	LUCCA SICULA	606	305	575	367	189	348	180	1.896	674
23	MENFI	2.347	1.262	3.153	1.300	833	1.606	810	8.406	2.905
24	MONTALLEGRO	707	400	766	195	150	411	221	2.079	771
25	MONTEVAGO	640	350	634	412	220	507	253	2.193	823
26	NARO	2.190	1.163	3.119	1.976	1.153	1.282	692	8.567	3.008
27	PALMA DI MONTECHIARO	4.421	2.497	5.263	2.364	1.526	3.775	1.950	15.823	5.973
28	PORTIC EMPEDDCLIE	3.369	1.852	4.781	1.026	902	2.543	1.366	11.719	4.120
29	RACALNUIC	1.938	1.097	3.308	996	858	1.197	651	7.439	2.606
30	RAFFALALI	2.384	1.361	3.125	1.808	1.020	1.697	879	9.014	3.260
31	RAVANUSA	2.606	1.429	3.992	1.480	968	2.117	1.107	10.195	3.504
32	REALMONTE	589	309	465	762	365	421	229	2.237	903
33	RIBERA	3.413	1.807	3.705	2.171	1.324	2.099	1.040	11.388	4.171
34	SAMBUCA DI SICILIA	1.113	608	1.410	971	520	749	396	4.243	1.524
35	SAN BIAGIO PLATANI	915	484	686	633	265	866	429	3.100	1.178
36	SAN GIOVANNI GEMINI	1.609	864	1.889	835	523	1.138	545	5.471	1.932
37	SANTA ELISABETTA	644	367	590	581	305	471	224	2.286	896
38	SANTA MARGHERITA DI BELICE	1.342	738	1.601	1.436	776	1.141	606	5.520	2.120
39	SANT'ANGELIC MUXARC	365	191	205	467	203	274	127	1.311	521
40	SANTO STEFANO QUISQUINA	1.162	619	1.672	550	398	685	366	4.069	1.383
41	SCIACCA	6.158	3.435	7.873	2.709	1.875	4.173	2.207	20.913	7.517
42	SICULIANA	896	479	1.079	1.227	635	577	284	3.779	1.398
43	VILLAFRANCA SICULA	321	163	259	427	201	196	103	1.203	467
	TOTALE PROVINCIA	89.398	48.960	113.513	50.868	33.580	61.057	31.929	314.836	114.469
	CALTANISSETTA									
1	ACQUAVIVA PLATANI	305	158	493	289	207	151	81	1.238	446
2	BCMFENSIEBE	161	87	126	224	100	65	31	576	218
3	BUTERA	1.407	769	1.743	920	606	1.006	511	5.076	1.886
4	CALTANISSETTA	13.667	7.281	16.456	4.781	3.969	7.547	3.929	42.451	15.179
5	CAMPICFRANCC	902	499	1.447	346	303	761	441	3.456	1.243
6	DELIA	1.071	583	1.287	748	482	650	384	3.756	1.489
7	GELA	15.687	8.722	17.924	3.384	2.923	11.811	6.373	48.806	18.018
8	MARIANOPOLI	751	383	768	452	278	434	228	2.405	889
9	MAZZARINC	3.225	1.712	4.481	1.334	1.167	2.210	1.178	11.250	4.057
10	MILENA	747	390	899	587	338	440	245	2.673	973
11	MONTEODORO	483	250	796	379	275	310	151	1.968	676
12	MUSSCHELI	2.331	1.235	3.517	1.241	1.047	1.276	660	8.365	2.942
13	MISCENI	4.559	2.527	7.046	2.375	1.963	3.786	1.995	17.766	6.485
14	RESUTTANO	790	459	1.192	486	350	510	262	2.978	1.071
15	RIESI	3.450	1.818	4.850	1.555	1.410	2.179	1.191	12.034	4.419
16	SAN CATALDO	4.017	2.143	5.286	2.568	1.734	2.590	1.347	14.461	5.224
17	SANTA CATERINA VILLARMCSA	1.412	722	2.020	1.150	659	1.122	569	5.704	1.950
18	SERRALIFALCC	1.360	732	2.062	759	620	794	395	4.975	1.747
19	SOMMATINO	1.749	941	2.752	894	744	1.310	703	6.705	2.388
20	SUTERA	431	241	858	547	346	196	100	2.032	687
21	VALLELUNGA PRATAMENO	962	543	1.438	561	455	599	325	3.560	1.323
22	VILLALBA	413	198	424	570	277	235	126	1.642	601
	TOTALE PROVINCIA	59.880	32.393	77.865	26.150	20.253	39.982	21.225	203.877	73.871
	ENNA									
1	AGIRA	2.302	1.236	3.484	1.213	989	1.424	743	8.423	2.968
2	AIDONE	1.698	903	1.990	888	605	902	455	5.478	1.963
3	ASSORC	1.007	575	1.538	495	382	644	368	3.684	1.325
4	BARRAFRANCA	2.530	1.437	3.799	1.881	1.310	2.201	1.171	10.411	3.918
5	CALASCIBETTA	1.057	534	1.744	703	609	623	315	4.127	1.458
6	CATENANUOVA	1.026	535	1.013	351	260	635	339	3.025	1.134
7	CENTURIPIC	1.537	775	2.365	1.092	785	893	470	5.887	2.030
8	CERAMI	681	382	966	298	246	426	238	2.371	866
9	ENNA	5.951	3.127	8.033	2.233	1.916	3.449	1.821	19.666	6.864
10	GAGLIANO CASTELFERRATO	884	431	916	430	318	541	284	2.771	1.033

## Segue Tav. 3 — Popolazione residente non attiva per condizione non professionale, sesso e comune

Codice dei Comuni	C O M U N I	SCOLARI E STUDENTI		CASALINGHE	PERSONE RITIRATE DAL LAVORO		ALTRA CONDIZIONE		T O T A L E	
		MF	M		F	MF	M	MF	M	MF
<b>SEGUE ENNA</b>										
11	LEONFORTE	3.465	1.823	5.054	1.295	1.152	2.213	1.176	12.027	4.151
12	NICOSIA	2.927	1.563	3.891	1.379	968	1.744	892	9.941	3.423
13	NISSOIA	655	331	812	331	209	391	210	2.189	750
14	PIAZZA ARMERINA	5.093	2.696	5.959	2.048	1.683	2.845	1.459	15.945	5.838
15	PIETRAPERZIA	1.987	1.073	3.127	1.120	889	1.419	777	7.653	2.739
16	REGALBUTO	1.927	1.053	2.743	1.056	717	1.301	689	7.027	2.459
17	SPELINGA	230	120	214	265	131	128	64	837	315
18	TROINA	2.158	1.138	3.364	1.040	763	1.540	763	8.102	2.664
19	VALGUARNERA CAROPEPE	2.117	1.127	3.197	1.143	979	1.471	767	7.928	2.873
20	VILLAROSA	1.365	753	1.985	881	749	879	490	5.110	1.992
<b>TOTALE PROVINCIA</b>		<b>40.597</b>	<b>21.612</b>	<b>56.194</b>	<b>20.142</b>	<b>15.660</b>	<b>25.669</b>	<b>13.491</b>	<b>142.602</b>	<b>50.763</b>
<b>CATANIA</b>										
1	ACI BONACCORSI	349	200	583	204	151	267	127	1.403	478
2	ACI CASTELLIC	2.087	1.099	2.700	1.010	670	1.370	633	7.167	2.402
3	ACI CATENA	1.985	1.043	1.718	1.274	602	1.833	771	6.810	2.416
4	ACIREALE	9.707	5.403	11.662	4.614	2.969	6.797	3.394	32.780	11.766
5	ACI SANT'ANTONIO	1.031	538	1.182	592	365	782	388	3.587	1.291
6	ADRANO	6.396	3.565	9.052	2.964	1.977	4.773	2.237	23.185	7.779
7	BELPASSO	2.330	1.301	3.262	1.557	954	1.429	740	8.578	2.995
8	BIANCAVILLA	3.675	1.976	6.071	1.360	1.259	2.681	1.373	13.787	4.608
9	BRONTE	4.061	2.160	4.962	2.028	1.405	2.975	1.473	14.026	5.038
10	CALATABIANC	1.037	577	871	1.226	575	754	368	3.888	1.520
11	CALTAGIRONE	7.564	4.053	9.577	5.019	3.098	5.963	2.647	28.123	9.798
12	CAMPOROTONDO ETNEO	151	79	207	143	75	126	44	627	198
13	CASTEL DI IUDICA	1.050	609	1.226	685	405	778	376	3.739	1.390
14	CASTIGLIONE DI SICILIA	1.060	552	724	1.253	571	597	274	3.634	1.397
15	CATANIA	88.283	48.097	109.789	28.656	21.685	54.548	28.103	281.276	97.885
16	FIUMEFREDDO DI SICILIA	1.306	712	1.534	728	427	790	417	4.358	1.556
17	GIARRE	4.870	2.585	4.827	2.592	1.500	3.008	1.578	15.297	5.663
18	GRAMMICHELE	1.979	1.054	3.251	1.836	1.092	1.580	722	8.646	2.868
19	GRAVINA DI CATANIA	1.701	887	2.300	480	370	1.521	740	6.002	1.997
20	LICODIA EUBEA	547	285	1.041	691	449	435	235	2.714	969
21	LINGUAGLOSSA	993	538	743	896	384	624	328	3.256	1.250
22	MALETTO	961	511	1.062	607	385	676	349	3.306	1.245
23	MASCALI	1.806	962	1.474	808	407	1.560	793	5.648	2.162
24	MASCALUCIA	904	527	1.377	349	305	553	296	3.183	1.128
25	MILITELLO IN VAL DI CATANIA	1.661	917	3.095	1.167	808	1.260	648	7.183	2.373
26	MILC	252	133	127	323	149	127	68	829	350
27	MINEO	1.199	663	2.104	787	583	776	408	4.866	1.654
28	MIRABELLA IMBACCARI	1.775	983	2.760	660	600	1.133	570	6.328	2.153
29	MISTERBIANCO	3.490	1.955	5.195	1.898	1.319	2.620	1.403	13.203	4.677
30	MOTTA SANT'ANASTASIA	1.008	576	1.121	1.031	547	739	367	3.899	1.490
31	NICOLCSI	704	374	1.110	293	235	425	226	2.532	835
32	PALAGONIA	2.967	1.635	4.058	912	709	1.892	956	9.829	3.300
33	PATERNO	9.209	5.106	13.325	3.113	2.647	5.682	2.987	31.329	10.740
34	PEDARA	787	455	1.055	577	372	418	221	2.837	1.048
35	PIEDIMONTE ETNEO	757	426	739	870	442	435	222	2.801	1.090
36	RADDUSA	772	405	1.063	306	224	573	299	2.714	928
37	RAMACCA	1.908	1.065	2.342	929	558	1.331	688	6.510	2.311
38	RANDAZZO	2.179	1.174	1.482	2.225	1.094	1.410	679	7.296	2.947
39	RIPOSTO	2.561	1.404	2.783	1.311	866	1.613	835	8.268	3.105
40	SAN CONO	649	364	954	284	241	515	257	2.402	862
41	SAN GIOVANNI LA FONTA	1.563	835	1.815	681	433	1.059	524	5.118	1.792
42	SAN GREGORIO DI CATANIA	694	392	967	278	192	557	330	2.496	914
43	SAN MICHELE DI GANZARIA	946	526	1.344	533	372	685	327	3.508	1.225
44	SAN PIETRO CLARENZA	303	157	466	199	132	180	84	1.148	373
45	SANT'AGATA LI BATTIATI	972	503	1.103	222	160	729	367	3.026	1.030
46	SANT'ALFIO	372	206	207	458	201	219	111	1.256	518
47	SANTA MARIA DI LICODIA	1.205	671	1.856	626	467	720	401	4.407	1.539
48	SANTA VENERINA	1.281	673	1.118	968	499	887	533	4.254	1.705
49	SCORDIA	3.189	1.758	4.335	1.114	936	2.217	1.165	10.855	3.859
50	TRECASTAGNI	760	418	988	500	313	453	236	2.701	967
51	TREMESTIERI ETNEO	1.509	778	1.760	474	305	1.024	556	4.767	1.639
52	VALVERDE	609	332	708	282	163	462	231	2.061	726
53	VIAGRANDE	755	400	920	512	287	529	286	2.716	973
54	VIZZINI	1.622	872	2.785	924	832	982	510	6.313	2.214
55	ZAFFERANA ETNEA	1.060	586	1.008	1.018	499	668	347	3.754	1.432
<b>TOTALE PROVINCIA</b>		<b>194.551</b>	<b>106.055</b>	<b>245.888</b>	<b>87.047</b>	<b>59.265</b>	<b>128.740</b>	<b>65.248</b>	<b>656.226</b>	<b>230.568</b>
<b>RAGUSA</b>										
1	ACATE	1.202	660	1.821	438	384	763	377	4.224	1.421
2	CHIARAMONTE GULFI	1.470	841	2.746	822	652	933	448	5.971	1.941
3	COMISO	4.649	2.576	8.734	2.337	1.928	3.016	1.630	18.736	6.134
4	GIARRATANA	645	334	408	751	319	317	150	2.121	803
5	ISPICA	2.461	1.314	3.463	1.086	837	1.470	776	8.480	2.927



## Segue Tav. 3 — Popolazione residente non attiva per condizione non professionale, sesso e comune

Codice dei Comuni	C O M U N I	SCOLARI E STUDENTI		CASALINGHE	PERSONE RITIRATE DAL LAVORO		ALTRA CONDIZIONE		T O T A L E	
		MF	M		MF	M	MF	M	MF	M
	SEGUE RAGUSA									
6	MODICA	8.432	4.607	12.249	4.392	3.113	5.085	2.602	30.158	10.322
7	MONTEROSSO ALMO	736	376	381	886	389	387	191	2.390	956
8	POZZALLO	2.523	1.369	3.895	840	743	1.712	899	8.970	3.011
9	RAGUSA	11.647	6.238	18.688	5.392	4.246	6.904	3.627	42.631	14.111
10	SANTA CROCE CAMERINA	1.200	645	1.684	840	515	658	329	4.382	1.489
11	SCICLI	4.056	2.259	6.384	2.424	1.706	3.003	1.529	15.867	5.494
12	VITTORIA	8.730	4.763	14.403	3.480	3.095	5.955	3.161	32.568	11.019
	TOTALE PROVINCIA	47.751	25.982	74.856	23.688	17.927	30.203	15.719	176.498	59.628
	SIRACUSA									
1	AUGUSTA	7.065	3.845	9.876	1.944	1.698	5.046	2.683	23.931	8.226
2	AVOLA	6.241	3.541	8.439	2.125	1.619	4.076	2.058	20.881	7.218
3	EUCCHERI	479	237	329	676	310	194	108	1.678	655
4	BUSCEMI	280	138	182	360	142	153	80	975	360
5	CANICATTI BAGNI	1.360	706	1.121	1.572	719	779	393	4.832	1.818
6	CARLENTINI	2.405	1.293	3.446	1.012	813	1.267	669	8.130	2.775
7	CASSARO	216	124	162	344	152	140	69	862	345
8	PERLA	504	257	803	672	356	338	188	2.317	801
9	FLORIDIA	3.417	1.862	4.676	1.411	1.059	2.212	1.202	11.716	4.123
10	FRANCOFONTE	2.603	1.482	4.291	1.138	939	1.848	970	9.880	3.391
11	LENTINI	6.240	3.388	9.293	2.128	1.818	3.763	1.983	21.424	7.189
12	MELILLI	2.372	1.321	2.984	712	493	1.572	844	7.640	2.658
13	NOTO	5.057	2.726	5.747	2.048	1.419	3.679	1.898	16.531	6.043
14	PACHINO	4.696	2.562	5.874	2.509	1.613	3.422	1.791	16.501	5.966
15	PALAZZOLO ACBEIDE	1.508	785	1.605	1.700	862	925	493	5.738	2.140
16	RCSOLINI	3.673	2.027	4.078	1.676	974	2.519	1.282	11.946	4.283
17	SIRACUSA	24.325	13.110	28.182	6.646	5.160	16.140	8.389	75.293	26.659
18	SOLARINO	1.322	721	1.098	728	370	777	419	3.925	1.510
19	SORTINO	1.520	820	2.422	829	644	1.111	574	5.882	2.038
	TOTALE PROVINCIA	75.283	40.945	94.608	30.230	21.160	49.961	26.093	250.082	88.198
	SASSARI									
1	AGGIUS	642	330	832	347	236	372	183	2.193	749
62	AGLIENTU	165	86	374	124	89	103	48	766	223
2	ALA DEI SARDI	402	208	579	325	228	254	143	1.560	579
3	ALGHERO	7.505	3.843	7.540	2.430	1.827	4.380	2.298	21.855	7.968
4	ANELA	235	116	289	137	102	120	53	781	271
5	ARDARA	160	84	165	72	53	121	58	518	195
6	ARZACHENA	1.127	611	1.532	524	351	863	442	4.046	1.404
81	BADESI	317	163	368	141	109	206	110	1.032	382
7	BANARI	192	98	287	119	98	53	26	651	222
8	BENETUTTI	562	292	693	206	162	295	180	1.756	634
9	BERCHIDDA	556	273	987	279	228	403	219	2.225	720
10	BESSUDE	91	47	148	73	50	46	14	358	111
11	BONNANARO	264	136	458	207	171	155	70	1.084	377
12	BONO	941	487	980	473	310	439	226	2.833	1.023
13	BONORVA	1.026	507	1.502	610	488	608	327	3.746	1.322
14	BORTIGIADAS	261	130	395	153	123	140	79	949	332
15	BORUTTA	84	37	162	87	78	66	39	399	154
16	BOTTIDDA	195	106	259	160	102	97	52	711	260
17	BUDDUSO'	1.172	632	1.764	393	304	774	416	4.103	1.352
18	BULTEI	328	180	367	472	192	141	79	1.308	451
19	BULZI	185	90	203	84	64	83	53	555	207
20	BURGOS	337	186	327	146	97	190	116	1.000	399
21	CALANGIANUS	1.212	629	1.395	610	446	673	339	3.890	1.414
22	CARGEHE	153	95	165	80	55	79	47	477	197
23	CASTELSARDO	902	482	984	453	297	675	305	3.014	1.084
24	CHEREMULE	104	53	138	151	85	60	27	453	165
25	CHIARAMONTI	490	268	601	231	192	279	143	1.601	603
26	CODRONGIANOS	223	116	325	116	100	177	105	841	321
27	COSSICINE	240	130	325	191	129	93	57	849	316
28	ESPORLATU	116	67	94	159	70	60	31	429	168
29	FLORINAS	309	174	435	292	204	149	72	1.185	450
30	GIAVE	146	72	340	153	117	93	33	732	222
31	ILLORAI	318	175	174	317	147	185	85	994	407
32	ITTIREDDU	168	75	192	82	62	70	37	512	174
33	ITTIRI	1.679	909	2.722	765	680	1.099	603	6.265	2.192
34	LAERRU	224	124	363	131	125	130	65	848	314
35	LA MADDALENA	2.005	1.064	3.060	724	573	1.155	580	6.944	2.217
36	LUOGOSANTO	337	178	446	288	132	297	142	1.368	452
37	LURAS	463	244	745	277	212	308	165	1.793	621
38	NARA	225	127	279	131	87	105	51	740	265
39	MARTIS	148	74	129	195	88	79	48	551	210
40	MONTI	35	19	65	29	27	24	10	153	56
41	MONTELECNE BOCCA DORIA	440	231	530	283	195	280	149	1.533	575
42	MORES	438	246	652	303	208	273	118	1.666	572

Segue Tav. 3 — Popolazione residente non attiva per condizione non professionale, sesso e comune

Codice dei Comuni	C O M U N I	SCOLARI E STUDENTI		CASALINGHE	PERSONE RITIRATE DAL LAVORO		ALTRA CONDIZIONE		T O T A L E	
		MF	M		MF	M	MF	M	MF	M
				F						
	SEGUE SASSARI									
43	MUROS	159	93	143	66	41	69	29	437	163
44	NUGHEU DI SAN NICOLO'	331	149	464	167	128	144	79	1.106	356
45	NULE	376	213	505	215	134	187	88	1.283	435
46	NULVI	806	409	1.011	309	248	368	190	2.494	847
47	OLBIA	5.581	2.961	6.664	1.449	1.235	3.546	1.832	17.240	6.028
48	OHEDC	391	214	428	97	94	238	111	1.154	419
49	OSCHIRI	769	383	1.029	360	278	515	233	2.673	894
50	OSILO	913	450	1.316	548	406	505	246	3.282	1.102
51	OSSI	1.121	567	1.268	446	349	695	366	3.530	1.282
52	OZIERI	2.430	1.229	2.461	963	630	1.392	730	7.246	2.589
53	PADRIA	218	96	361	236	154	101	47	916	297
54	PALAU	322	172	560	187	158	235	117	1.304	447
55	PATTADA	850	452	1.039	443	309	447	237	2.779	998
56	PERFUGAS	632	328	666	390	259	302	150	1.990	737
57	PLOAGHE	984	558	1.279	431	364	464	250	3.158	1.172
58	PORTO TORRES	3.428	1.793	4.080	855	731	2.721	1.482	11.084	4.006
59	PCZZOMAGGIORE	669	353	1.151	460	385	411	214	2.691	952
60	PUTIFIGARI	179	101	136	110	57	93	51	518	209
61	ROMANA	157	85	214	117	89	72	37	560	211
63	SANTA TERESA GALLURA	520	259	844	431	294	335	161	2.130	714
64	SASSARI	25.986	13.545	22.798	7.651	5.321	16.531	8.489	72.966	27.355
65	SEDINI	304	171	533	211	201	238	123	1.286	495
66	SESTIENE	80	39	117	101	61	43	24	341	124
67	SENNORI	1.211	643	1.365	758	434	879	466	4.213	1.543
68	SILIGO	217	102	376	171	103	111	60	875	265
69	SORSO	2.360	1.222	1.867	1.075	570	1.560	811	6.862	2.603
80	TEITI	279	140	411	188	134	162	82	1.040	356
70	TEMPIO PAUSANIA	2.843	1.468	3.357	1.218	902	1.635	841	9.053	3.211
71	THIESI	627	302	924	385	250	358	195	2.294	747
72	TISSI	262	130	284	194	81	159	73	899	284
73	TERRALBA	206	101	314	145	113	101	53	766	267
74	TRINITA'D'AGUITO E VIGNOLA	360	177	459	241	156	194	88	1.254	421
75	TULA	384	185	360	228	135	178	90	1.150	410
76	URI	592	326	348	340	151	348	159	1.628	636
77	USINI	646	307	744	333	210	470	235	2.193	752
79	VALLEDORIA	901	486	916	396	267	586	304	2.799	1.057
78	VILLANOVA MCNTELEONE	775	415	1.072	288	244	409	207	2.544	866
	TOTALE PROVINCIA	85.991	44.818	96.234	35.726	25.369	53.054	27.393	271.005	97.580
	NUORO									
1	ARITZO	621	320	450	226	150	289	128	1.586	598
2	ARZANA	723	370	648	461	232	471	234	2.303	836
3	ATZARA	346	179	327	180	94	179	85	1.032	358
4	AUSTIS	321	157	273	209	110	148	68	951	335
5	BARI SARDO	812	424	472	463	230	480	234	2.227	888
6	BAUNEI	807	394	1.112	517	329	472	266	2.908	989
7	BELVI	222	121	172	133	73	127	73	654	267
8	BIRORI	85	40	105	38	34	34	13	262	87
9	BITTI	972	425	1.267	542	387	508	270	3.289	1.082
10	BOLOTANA	642	317	848	757	440	342	171	2.589	928
11	BORORE	443	234	577	205	163	266	127	1.491	524
12	BCRTIGALI	348	193	540	279	220	168	82	1.335	495
13	BOSA	1.983	1.039	1.789	645	454	1.398	708	5.815	2.201
14	BUDONI	582	290	674	190	140	380	199	1.826	629
15	CUGLIERI	547	270	946	659	404	302	163	2.454	837
16	DESULO	1.096	555	908	709	335	602	310	3.315	1.200
17	DORGALI	1.517	783	1.758	850	532	895	482	5.020	1.797
18	DUALCHI	138	71	203	103	72	69	39	513	182
19	ELINI	96	55	62	117	54	72	42	347	151
20	ESCALAPLANC	782	395	676	336	250	502	275	2.296	920
21	ESCOLCA	183	88	118	153	79	119	48	573	215
22	ESTERZILI	330	160	353	191	120	184	108	1.058	388
23	FIUSSIO	116	57	83	94	49	58	28	351	134
24	FONNI	1.101	568	1.186	876	486	615	312	3.778	1.366
25	GADONI	322	164	315	191	126	172	92	1.000	382
26	GAIRO	637	337	444	503	222	305	154	1.889	713
27	GALTELLI	509	283	533	187	152	319	187	1.548	622
28	GAVOI	924	471	891	445	248	438	233	2.698	952
29	GENONI	258	134	224	270	137	154	76	906	347
30	GERGEI	438	218	448	241	196	196	100	1.323	514
31	GIRASOLE	91	43	138	52	34	90	57	371	134
32	ILBONO	543	278	462	387	196	311	166	1.703	640
33	IRGLI	425	231	473	188	129	271	138	1.357	498
34	ISILI	682	314	640	211	149	421	218	1.954	681
35	JERZU	844	444	752	514	270	443	248	2.553	962
36	LACCNI	619	332	698	327	216	329	166	1.973	714
37	LANUSEI	1.357	710	937	747	365	821	394	3.862	1.469
38	LEI	119	65	167	109	70	58	29	453	164
39	LOCERI	351	182	196	394	187	222	123	1.163	492

## Segue Tav. 3 — Popolazione residente non attiva per condizione non professionale, sesso e comune


Codice dei Comuni	C O M U N I	SCOLARI E STUDENTI		CASALINGHE	PERSONE RITIRATE DAL LAVORO		ALTRA CONDIZIONE		T O T A L E	
		MF	M		F	MF	M	MF	M	MF
	SEGUE NUORO									
40	LCCULI	155	76	137	40	35	103	65	435	176
41	LCDE'	725	388	787	272	222	457	268	2.241	878
42	LCTZCEAI	319	164	304	165	96	210	106	998	366
43	LULA	493	243	459	153	119	343	186	1.448	548
44	MACOMER	2.340	1.184	2.101	645	479	1.329	687	6.415	2.350
45	MAGOMADAS	76	38	126	144	83	72	31	418	152
46	MANOIADA	553	265	671	349	246	318	151	1.891	662
47	MEANA SARDO	500	255	629	298	221	288	146	1.715	622
48	MCDOLC	43	19	66	44	24	15	7	168	50
49	MCNIBESTA	245	127	310	92	84	167	103	814	314
50	MCRAGUGOME	82	44	146	63	59	48	31	339	134
51	NUORO	8.247	4.139	5.893	1.610	1.184	4.687	2.370	20.437	7.693
52	NURAGUS	243	133	231	185	111	113	61	772	305
53	NURALLAO	381	202	368	114	87	233	111	1.096	400
54	NURRI	755	404	773	429	300	438	240	2.395	944
55	OLIENA	1.599	870	1.457	923	569	810	417	4.789	1.856
56	OLICLAI	503	259	551	223	162	296	150	1.573	571
57	OLZAI	336	210	242	306	144	154	79	1.038	433
58	ONANI	174	87	193	90	48	135	71	592	206
59	ONIFAI	196	111	225	66	54	100	49	587	214
60	ONIFERI	229	129	293	84	69	127	66	733	264
61	ORANI	721	374	862	297	237	346	205	2.226	816
62	ORGCSCLC	1.065	570	723	660	334	703	368	3.151	1.272
63	ORSEI	962	532	1.130	239	216	597	309	2.928	1.057
64	OROTELLI	588	295	721	472	279	361	181	2.142	755
65	ORROLI	823	398	687	331	247	464	241	2.305	886
66	ORTUERI	509	264	453	258	160	220	117	1.440	541
67	ORUNE	1.174	532	999	395	294	677	385	3.245	1.211
68	OSILDA	78	36	111	27	22	48	20	264	78
69	OSINI	367	188	325	259	149	125	74	1.076	411
70	OTTANA	482	252	472	154	124	384	190	1.492	566
71	OVODDA	415	199	342	292	151	220	124	1.269	474
72	PERDASEDEFOGU	703	404	617	264	157	416	224	2.000	785
73	PCSADA	310	184	323	105	82	192	98	930	364
74	SADALI	288	155	299	172	111	190	96	949	362
75	SAGAMA	72	32	23	104	51	15	7	214	90
76	SAN TEODORO	324	172	452	184	135	185	105	1.145	412
77	SARUIE	450	228	773	184	164	228	119	1.635	511
78	SCANO DI MONTIFERRO	308	149	625	353	251	155	86	1.441	486
79	SENNARIOLC	38	23	60	78	40	27	15	203	78
80	SERRI	205	107	210	87	75	115	51	617	233
81	SEUI	664	368	681	293	202	299	157	1.937	727
82	SEULC	334	168	195	281	149	252	130	1.062	447
83	SILANUS	578	278	677	262	229	303	163	1.820	670
84	SINDIA	469	230	643	268	197	233	114	1.613	541
85	SINISCCLA	1.595	832	1.757	481	385	981	526	4.814	1.743
86	SCRGONO	418	204	470	231	158	244	136	1.363	498
87	SUNI	314	161	258	421	195	128	69	1.121	425
88	TALANA	279	147	306	110	71	192	99	887	317
89	TERIENIA	755	427	862	337	219	505	285	2.459	931
90	TETI	190	101	195	113	86	102	50	600	237
91	TIANA	162	85	98	146	87	76	37	482	209
92	TINNURA	68	32	78	43	27	39	21	228	80
93	TCNARA	602	320	672	260	204	326	174	1.860	698
94	TORPE'	608	324	728	156	127	376	223	1.868	674
95	TORTIGLI'	1.549	843	1.346	387	238	1.056	550	4.338	1.631
96	TRESNURAGHES	328	165	454	239	174	160	88	1.181	427
97	TRIEI	205	109	220	196	87	172	91	793	287
98	ULASSAI	512	259	193	464	210	197	100	1.366	569
99	URZULEI	402	208	349	262	157	198	94	1.211	459
100	USSASSAI	250	117	284	118	87	143	71	795	275
101	VILLAGRANDE STRISAILI	1.003	551	885	339	229	602	301	2.829	1.081
102	VILLANOVA TULC	299	168	279	146	122	183	98	907	388
	TOTALE PROVINCIA	62.592	32.249	60.664	30.462	19.449	36.108	18.833	189.826	70.531
	CAGLIARI									
1	ABBASANTA	364	202	527	205	163	245	118	1.341	483
2	AIDOMAGGIORE	125	55	203	131	85	63	32	522	172
78	ALBAGIARA	93	40	120	41	37	42	24	296	101
3	ALES	497	279	443	365	240	276	135	1.581	654
4	ALLAI	126	69	143	132	92	66	33	467	194
5	ARBICREA	625	340	786	143	103	414	213	1.968	656
6	ARBUS	1.956	1.028	2.022	851	734	1.120	580	5.949	2.342
7	ARDAULI	337	192	529	203	184	130	69	1.199	445
8	ARMUNZIA	169	90	255	136	113	103	57	663	260
9	ASSEMINI	2.764	1.498	2.696	744	556	1.765	918	7.969	2.972
10	ASSOLC	146	75	133	81	40	71	41	431	156
11	ASUNI	144	72	94	172	98	129	49	539	219
12	BALLAC	310	152	329	173	119	150	80	962	351
13	BARAELI	35	13	29	20	11	16	8	100	32

Segue Tav. 3 — Popolazione residente non attiva per condizione non professionale, sesso e comune


Codice del Comune	C O M U N I	SCOLARI E STUDENTI		CASALINGHE F	PERSONE RITIRATE DAL LAVORO		ALTRA CONDIZIONE		T O T A L E	
		MF	M		MF	M	MF	M	MF	M
		SEGUE CAGLIARI								
14	BARATILI SAN PIETRO	225	118	271	158	96	110	66	764	280
15	BARESSA	231	121	155	178	82	93	44	657	247
16	BARRALI	206	112	124	99	47	133	73	562	232
17	BARUMINI	361	197	322	285	156	196	107	1.164	460
18	BAULADU	103	60	145	93	46	66	33	407	139
19	BIDONI*	62	28	59	63	39	27	21	211	88
20	ECNARCADO	372	193	371	353	211	225	120	1.321	524
21	BCRONEDDU	22	16	63	49	37	15	8	149	61
22	EUGGERU	332	170	417	161	154	128	65	1.038	389
23	EORCEI	460	251	683	252	177	404	212	1.799	640
24	BUSACHI	409	220	547	438	290	355	168	1.749	678
25	CABRAS	1.416	728	1.585	1.067	630	957	492	5.025	1.850
26	CAGLIARI	57.747	30.091	48.798	14.470	10.360	30.701	15.764	151.716	56.215
27	CALASETTA	450	239	767	269	214	244	119	1.730	572
28	CAPOTERRA	1.999	1.097	1.929	571	466	1.330	692	5.829	2.255
29	CARBONIA	7.871	3.950	7.474	2.010	1.679	3.714	1.858	21.069	7.487
30	CARLOFORTE	1.133	633	2.281	884	740	659	345	4.957	1.718
31	CCLLINAS	181	93	329	114	98	167	93	791	284
32	DECIMOMANNU	1.154	593	1.036	376	246	808	417	3.374	1.256
33	DECIMOPUTZU	695	371	690	302	191	559	273	2.246	835
34	DECLIANOVA	1.422	738	1.405	937	597	898	470	4.662	1.805
35	DCMUS DE MARIA	335	184	269	90	60	208	111	902	355
36	DCMUSNOVAS	1.461	760	1.261	518	389	744	360	3.984	1.509
37	DONORI*	472	253	372	155	115	286	147	1.285	515
39	FLUMINIMAGGIORE	854	434	903	435	325	506	277	2.698	1.036
40	PCRDONGIANUS	344	167	259	321	191	145	85	1.069	443
41	FURTEI	418	215	477	146	127	234	124	1.275	466
42	GENURI	160	78	92	134	77	57	34	443	189
43	GESICC	336	164	277	58	39	243	125	914	328
44	GESTURI	338	169	356	296	190	202	98	1.192	457
45	GHILARZA	738	356	1.062	367	291	518	241	2.685	888
46	GIBA	1.078	587	1.196	495	352	678	343	3.447	1.282
47	GCNI	215	116	153	54	37	99	59	521	212
48	GCNNEA	1.167	616	1.164	487	362	565	306	3.383	1.284
49	GCNNSCODINA	138	71	152	70	57	72	34	432	162
50	GCNNSFANADIGA	1.499	770	1.661	824	592	1.006	544	4.990	1.906
51	GCNNSNO*	173	87	184	163	100	131	73	651	260
52	GCNNSSTRAMATZA	243	141	204	150	92	126	60	723	293
53	GUAHAGGIORE	302	151	275	125	95	151	79	853	325
52	GUASILLA	787	394	761	322	249	408	216	2.278	859
54	GUSPINI	3.185	1.620	2.993	1.199	1.010	1.816	894	9.193	3.524
55	IGLESIAS	7.199	3.626	6.390	2.016	1.665	3.366	1.730	18.971	7.021
56	LAS PLASSAS	81	45	69	102	55	31	15	283	115
57	LUNAMATRONA	422	207	462	85	62	284	127	1.253	396
58	MANDAS	600	302	618	340	234	319	162	1.877	698
59	MARACALAGONIS	791	424	1.151	431	289	602	327	2.975	1.040
60	MARRUBIU	876	465	963	347	293	542	278	2.728	1.036
61	MASULIAS	346	184	377	163	155	165	100	1.051	439
62	MILIS	325	148	303	276	153	202	83	1.106	384
63	MOGCRELLA	121	71	165	58	44	81	49	425	164
64	MOGOFO	1.034	531	1.020	675	437	620	312	3.349	1.280
65	MONASTIR	693	363	860	293	212	428	211	2.274	786
66	MORGOMGIORI	261	142	287	129	126	181	89	858	357
67	MURAVERA	949	483	1.114	372	276	563	314	2.998	1.073
68	MUSEI	312	164	364	92	86	158	83	926	333
69	NARBOLIA	367	169	403	176	125	193	99	1.139	393
70	NARCAC	671	369	703	350	252	442	227	2.166	848
71	NECNELI	189	97	202	183	93	90	47	664	237
72	NCRBELLO	204	104	230	158	95	92	52	584	251
73	NUGHEDU SANTA VITTEORIA	187	94	89	243	117	68	27	587	238
74	NURACHI	278	139	369	178	124	173	103	998	366
75	NURAHINIS	579	325	691	509	272	317	156	2.096	753
76	NURECI	119	60	186	63	45	75	40	443	145
77	NUXIS	414	227	464	249	186	194	80	1.321	493
79	OLLASTRA SIMANIS	260	123	206	214	132	155	86	835	341
80	ORISTANO	6.635	3.409	5.548	2.010	1.438	3.450	1.754	17.643	6.601
81	ORTACESUS	223	127	248	92	82	135	71	698	280
82	PABILICNIS	759	405	647	337	234	474	224	2.217	863
83	PALMAS ARBOREA	210	113	224	56	54	129	56	619	223
84	PAU	120	51	83	124	81	78	35	405	167
85	PAULI ARBAREI	178	99	146	153	85	128	63	605	247
86	PADILATINO	459	240	726	320	280	311	153	1.816	673
87	PERDAXIUS	317	180	320	224	145	189	100	1.050	425
88	PIMENTEL	283	169	223	140	78	169	92	815	339
173	PCMEU	83	45	78	35	33	44	23	240	101
89	PCRTOSCUSO	1.012	499	1.226	270	230	813	439	3.321	1.168
90	POLA	1.032	540	1.136	312	264	687	352	3.167	1.156
91	QUARTU SANTI'ELENA	6.797	3.623	7.621	2.051	1.587	5.482	2.716	21.951	7.926
92	RIOLA SARDO	488	260	441	266	151	244	136	1.439	547
93	RUINAS	227	109	270	223	156	146	76	866	341
94	SAMASSI	1.039	557	1.150	474	344	558	278	3.221	1.179
95	SAMATZAI	295	146	406	245	172	186	103	1.132	421
96	SAMUGHEO	795	425	848	731	408	458	221	2.832	1.054

## Segue Tav. 3 — Popolazione residente non attiva per condizione non professionale, sesso e comune

Codice del Comune	C O M U N I	SCOLARI E STUDENTI		CASALINGHE	PERSONE RITIRATE DAL LAVORO		ALTRA CONDIZIONE		T O T A L E	
		MF	M		F	MF	M	MF	M	MF
	SEGUE CAGLIARI									
97	SAN BASILIO	342	171	342	222	122	172	103	1.078	396
98	SAN GAVINO MONREALE	2.064	1.119	2.190	672	596	1.188	613	6.114	2.328
99	SAN GIOVANNI SUERGIU	1.214	635	1.357	340	315	685	367	3.596	1.317
100	SANLUFI	1.727	897	1.684	802	523	1.006	526	5.219	1.946
101	SAN NICOLÒ D'ARCIANO	554	300	483	315	162	432	208	1.784	670
102	SAN NICOLÒ GERREI	217	112	307	189	125	139	79	852	316
103	SAN SPERATE	1.046	579	1.036	585	368	687	361	3.354	1.308
104	SANTADI	1.196	618	1.333	505	430	660	343	3.694	1.391
105	SANTA GIUSTA	566	284	671	216	156	344	168	1.797	608
106	SANT'ANDREA PRIUS	420	196	367	211	146	256	128	1.254	470
172	SANT'ANNA ARRESI	458	260	436	188	123	278	139	1.360	522
107	SANT'ANTIOCO	2.678	1.406	3.039	750	647	1.467	786	7.934	2.839
108	SANT'ANTONIO RUINAS	147	78	137	138	96	72	37	494	211
109	SANTU LUSSURGIU	509	238	915	351	270	273	141	2.048	649
110	SAN VERO MILIS	427	217	691	242	223	265	144	1.625	584
111	SAN VITO	756	373	635	611	315	1.050	812	3.052	1.500
112	SARDARA	961	513	903	639	401	538	276	3.041	1.190
113	SARRCCH	828	434	879	291	185	610	322	2.608	941
114	SEDILO	442	224	737	305	247	298	157	1.782	628
115	SEGARIU	355	190	300	145	87	188	103	988	380
116	SELARGIUS	2.868	1.490	2.856	725	561	2.000	1.019	8.449	3.070
117	SELEGAS	370	191	365	185	129	171	93	1.091	413
118	SENEGHE	408	237	517	462	251	229	109	1.616	597
119	SENIS	241	126	252	126	96	112	55	731	277
120	SENOREBI	881	476	809	370	256	479	231	2.539	963
121	SERCIANA	405	209	353	201	108	212	119	1.171	436
122	SERRAMANNA	1.946	1.016	2.168	774	651	1.150	588	6.038	2.255
123	SERRENTI	1.059	562	1.103	507	364	548	294	3.217	1.220
124	SETTU	1.865	1.011	2.039	679	486	1.386	695	5.969	2.192
125	SETTIMO SAN PIETRO	756	403	890	228	168	497	269	2.371	840
126	SETZU	37	24	53	33	20	20	13	143	57
127	SIAMAGGIORE	199	110	185	139	83	94	52	617	245
128	SIAMANNA-SIAPICCIA	271	141	363	148	93	166	92	948	326
129	SIDDI	265	132	207	67	58	154	71	693	261
130	SILIQUA	1.014	525	1.006	330	293	451	233	2.801	1.051
131	SILIUS	345	177	306	88	63	243	134	982	374
132	SIMALA	121	60	135	89	62	46	28	391	150
133	SIMAXIS	500	261	417	295	181	248	135	1.460	577
134	SINI	150	97	190	78	66	113	44	531	207
135	SINNAI	1.937	1.070	2.344	780	587	1.299	656	6.360	2.313
171	SIRIS	57	27	70	24	24	39	23	190	74
136	SIURGUS DONIGALA	518	268	678	224	202	276	160	1.696	630
137	SCLARUSSA	523	278	620	244	198	300	139	1.687	615
138	SCEMINIS	185	104	241	71	57	147	74	644	235
139	SORRACILE	114	56	165	241	115	58	30	578	201
140	SUELLI	220	126	302	123	109	132	69	777	304
141	TADASUNI	44	28	68	71	34	28	18	211	80
142	TERRALEA	1.875	1.033	2.281	868	717	1.162	603	6.186	2.353
143	TEULADA	1.175	632	1.169	642	406	690	355	3.676	1.393
144	TRAMATZA	200	96	246	140	115	89	48	675	259
145	TRATALIAS	216	118	268	139	102	111	58	734	278
146	TULLI	237	123	312	251	165	171	92	971	380
147	TURRI	120	63	122	112	56	45	18	399	137
148	ULA TIRSC	264	146	192	184	107	115	60	755	313
149	URAS	756	400	764	406	299	435	235	2.361	934
150	USELLUS	304	144	312	116	94	154	92	886	330
151	USSANA	631	334	602	285	160	384	189	1.902	683
152	USSARAMANNA	178	100	201	133	78	97	57	609	235
153	UTA	1.209	684	1.172	488	317	818	447	3.687	1.448
154	VALLERMOZA	379	168	380	273	139	201	119	1.233	426
155	VILLACIDRO	2.693	1.452	3.284	1.091	897	1.819	957	8.887	3.306
156	VILLAMAR	762	401	605	422	237	410	205	2.199	843
157	VILLAMASSARGIA	709	372	748	330	234	455	232	2.242	838
158	VILLANOVAFORRU	180	92	216	92	85	124	62	612	239
159	VILLANOVAFRANCA	427	224	357	251	166	232	126	1.267	516
160	VILLANOVA TRUSCIEDU	70	32	60	113	61	38	22	281	115
161	VILLAFUTZU	1.060	573	1.327	469	332	624	319	3.480	1.224
162	VILLASALTO	359	207	439	408	250	208	108	1.414	565
163	VILLA SAN PIETRO	136	73	149	46	39	113	56	444	168
164	VILLASIMIUS	427	219	541	148	125	287	149	1.403	493
165	VILLASOR	1.316	718	1.561	499	405	816	401	4.192	1.524
166	VILLASPECIOSA	329	173	264	96	79	227	113	916	365
167	VILLAUREANA	514	267	484	204	171	258	137	1.460	575
168	VILLA VERDE	141	69	179	104	85	57	32	481	186
169	ZEDDIANI	193	103	238	105	84	103	58	639	245
170	ZERFALIU	232	103	269	191	120	173	78	865	301
	TOTALE PROVINCIA	188.313	98.484	186.744	72.325	52.208	109.218	56.380	556.600	207.072
	TOTALE ITALIA	9.918.518	5.312.613	11.973.311	6.174.513	3.558.131	6.264.276	3.230.733	34.330.618	12.101.477



APPENDICE





**Elenco delle categorie di attività economica che nella classificazione del 1971 sono comprese in un ramo diverso da quello considerato nella classificazione del 1961**

CLASSIFICAZIONE 1971			RAMO DI ATTIVITÀ ECONOMICA 1961
CATEGORIA		RAMO DI ATTIVITÀ ECONOMICA	
Numero	Denominazione		
6.02.43	Farmacie	Commercio	Servizi
6.04.05	Magazzini frigoriferi per conto terzi (esclusi quelli dei magazzini generali e dei mercati)	Commercio	Industrie manifatturiere
6.05.03	Noleggio di autovetture (senza autisti)	Commercio	Trasporti e comunicazioni
6.05.04	Noleggio di altri mezzi di trasporto (senza autisti)	Commercio	Trasporti e comunicazioni
7.01.08	Trasporti per condotta (gasdotti e oleodotti)	Trasporti e Comunicazioni	Energia elettrica, gas e acqua
9.02.05	Stabilimenti balneari marittimi, lacuali e fluviali	Servizi	Commercio
9.02.06	Sale da ballo e da giochi (flipper, bigliardi, bowling, ecc.) (a)	Servizi	Commercio
9.08.01	Agenzie di pubblicità	Servizi	Commercio
9.08.02	Agenzie di informazioni per la stampa, informazioni commerciali, richieste di certificati ed agenzie affini	Servizi	Commercio
9.08.03	Gestioni di immobili	Servizi	Commercio
9.08.06	Agenzie di distribuzione di libri, giornali e riviste	Servizi	Commercio
9.08.08	Gestione di pubblici mercati	Servizi	Commercio
9.04.01	Scuole statali	Servizi	Pubblica amministrazione
9.04.03	Servizi pubblici inerenti all'attività culturale	Servizi	Pubblica amministrazione
9.05.05	Studi di analisi chimiche e merceologiche	Servizi	Industria manifatturiera
9.08.07	Ricevitorie del lotto, lotterie e concorsi pronostici	Servizi	Credito e assicurazione
10.02.04	Enti di sviluppo (Ente Maremma, Ente di sviluppo in Puglia, Lucania e Molise, Ente Delta Padano, Ente Fucino, ecc.) (a)	Pubblica amministrazione	Agricoltura, foreste, caccia e pesca

(a) Trattasi di singola voce e non dell'intera categoria.

