


ISTITUTO CENTRALE DI STATISTICA
11° CENSIMENTO GENERALE DELLA POPOLAZIONE

24 OTTOBRE 1971



VOLUME II

DATI PER COMUNE
SULLE CARATTERISTICHE STRUTTURALI
DELLA POPOLAZIONE E DELLE ABITAZIONI

FASCICOLO 38

PROVINCIA DI BOLOGNA



ROMA - 1973

I N D I C E

CARTA PLANIMETRICA

	<i>Pag.</i>	V
AVVERTENZE	»	V
TAVOLA 1 - Superficie territoriale e densità - Popolazione residente e popolazione presente, per sesso	»	2
TAVOLA 2 - Popolazione residente per sesso e stato civile	»	3
TAVOLA 3 - Popolazione residente per sesso e classe di età	»	4
A - Totale	»	4
B - Maschi	»	6
C - Femmine	»	8
TAVOLA 4 - Popolazione residente in età da 6 anni in poi per sesso e grado di istruzione	»	10
TAVOLA 5 - Popolazione residente temporaneamente assente per sesso, luogo di presenza e motivo dell'assenza	»	12
TAVOLA 6 - Popolazione residente in età da 14 anni in poi attiva e non attiva per sesso	»	13
TAVOLA 7 - Popolazione residente attiva in condizione professionale per sesso e ramo di attività economica	»	14
TAVOLA 8 - Popolazione residente attiva in condizione professionale per sesso, settore di attività economica e posizione nella professione	»	16
A - Totale	»	16
B - Agricoltura, foreste, caccia e pesca	»	17
C - Industrie	»	18
D - Altre attività	»	19
TAVOLA 9 - Popolazione residente attiva in condizione professionale per sesso, classe di età e settore di attività economica	»	20
A - Totale	»	20
B - Maschi	»	22
C - Femmine	»	24
TAVOLA 10 - Popolazione residente in età da 14 anni in poi non attiva per sesso e condizione non professionale	»	26
TAVOLA 11 - Famiglie residenti per condizione del capo famiglia	»	27
TAVOLA 12 - Famiglie residenti con il capo famiglia in condizione professionale per ramo di attività economica del capo famiglia	»	28

TAVOLA 13 - Famiglie residenti con il capo famiglia in condizione professionale per settore di attività economica e posizione nella professione del capo famiglia	Pag.	30
<i>A</i> - Totale	»	30
<i>B</i> - Agricoltura, foreste, caccia e pesca	»	31
<i>C</i> - Industrie	»	32
<i>D</i> - Altre attività	»	33
TAVOLA 14 - Famiglie residenti con il capo famiglia in condizione non professionale per condizione del capo famiglia	»	34
TAVOLA 15 - Famiglie residenti per ampiezza della famiglia	»	35
TAVOLA 16 - Abitazioni in complesso (occupate e non occupate); altri tipi di alloggio	»	36
TAVOLA 17 - Abitazioni in complesso (occupate e non occupate) per titolo di godimento	»	38
TAVOLA 18 - Abitazioni in complesso (occupate e non occupate) per epoca di costruzione	»	39
TAVOLA 19 - Abitazioni in complesso (occupate e non occupate) per servizio installato	»	40
TAVOLA 20 - Abitazioni occupate per titolo di godimento	»	42
TAVOLA 21 - Abitazioni occupate per epoca di costruzione e titolo di godimento	»	44
TAVOLA 22 - Abitazioni occupate per numero di stanze	»	46
TAVOLA 23 - Abitazioni occupate per servizio installato	»	48

APPENDICE

Elenco delle categorie di attività economica che nella classificazione del 1971 sono comprese in un ramo diverso da quello considerato nella classificazione del 1961

AVVERTENZE

L'11° Censimento generale della popolazione, al quale è stata abbinata la rilevazione delle abitazioni, è stato effettuato con riferimento alla data del 24 ottobre 1971, in attuazione della legge 31 gennaio 1969, n. 14, e del relativo regolamento di esecuzione (D. P. R. 23 ottobre 1971, n. 895).

Il piano di rilevazione del censimento e di elaborazione dei dati è stato predisposto sulla base delle proposte formulate da un'apposita Commissione di studio istituita presso l'Istituto Centrale di Statistica (1).

Nelle avvertenze che seguono sono illustrati i caratteri ai quali si riferiscono i dati riportati nel presente fascicolo, allo scopo di assicurare una esatta interpretazione dei dati stessi.

Per una completa conoscenza delle modalità tecniche seguite per l'esecuzione del censimento, vedasi il fascicolo dell'Istituto Centrale di Statistica « 11° Censimento della popolazione e 5° Censimento industriale e commerciale, 24-25 ottobre 1971, Disposizioni e istruzioni per gli Organi periferici », Roma, 1971.

1. - **Circoscrizioni territoriali** — La denominazione e le circoscrizioni territoriali dei Comuni e della Provincia fanno riferimento alla situazione esistente alla data del 24 ottobre 1971.

2. - **Famiglia - Convivenza** — Ai fini del censimento, per *famiglia* s'intende un insieme di persone legate da vincoli di matrimonio, parentela, affinità, adozione, affiliazione, tutela o da vincoli affettivi, coabitanti ed aventi dimora abituale nello stesso Comune, che normalmente provvedono al soddisfacimento dei loro bisogni mediante la messa in comune di tutto o parte del reddito di lavoro o patrimoniale da esse percepito.

Una famiglia può essere costituita anche da una sola persona la quale provvede in tutto o in parte con i propri mezzi di sussistenza al soddisfacimento dei bisogni individuali.

Sono considerate facenti parte della famiglia, come membri aggregati di essa, anche le persone addette ai servizi domestici, nonché le altre persone che, a qualsiasi titolo, convivono abitualmente con la famiglia stessa.

Si considera *capo famiglia* chi esercita la patria potestà, la tutela o chi ha l'amministrazione e la cura degli interessi della famiglia.

Ai fini del censimento, per *convivenza* s'intende un insieme di persone che, senza essere legate da vincoli di matrimonio, parentela, affinità e simili, conducono vita comune per motivi religiosi, di cura, di assistenza, militari, di pena, e simili.

Sono considerate facenti parte della convivenza anche le persone addette alla convivenza stessa per ragioni d'impiego o di lavoro e che vi vivono abitualmente, purchè non costituiscano famiglia a sè stante.

3. - **Popolazione residente** — La *popolazione residente* di ciascun Comune è costituita: a) dalle persone aventi dimora abituale nel Comune e ivi presenti alla data del censimento; b) dalle persone aventi anch'esse dimora abituale nel Comune, ma che alla data del censimento risultavano assenti per uno dei

(1) In tale Commissione erano rappresentati le seguenti Amministrazioni ed Enti: Ministero dell'Interno; Ministero dell'Industria del Commercio e dell'Artigianato; Ministero del Bilancio e della Programmazione Economica; Ministero del Lavoro e della Previdenza Sociale; Ministero dei Lavori Pubblici; Ministero della Pubblica Istruzione; Ministero dell'Agricoltura e delle Foreste; Consiglio Nazionale dell'Economia e del Lavoro; Assessorati per gli Enti Locali delle Regioni a statuto speciale; Camere di Commercio, Industria, Artigianato e Agricoltura; Associazione Nazionale Comuni Italiani; Uffici di Statistica dei Comuni capoluoghi; Confederazione Generale dell'Agricoltura Italiana; Confederazione Nazionale dei Coltivatori Diretti; Confederazione Generale dell'Industria Italiana; Confederazione Generale Italiana del Commercio e del Turismo; Confederazione Generale Italiana del Lavoro; Confederazione Italiana Sindacati Lavoratori; Unione Italiana del Lavoro; Docenti Universitari.

seguenti motivi: servizio militare di leva, di richiamo alle armi, di volontariato; istruzione, rieducazione, noviziato religioso; baliatico per un periodo non superiore ai due anni; ricovero in istituti di cura per un periodo non superiore ai 2 anni, esclusi i ricoveri in istituti psichiatrici in base a provvedimenti di «ricovero definitivo»; detenzione in attesa di giudizio o condanna inferiore a 5 anni; affari, turismo, breve cura e simili; servizio statale all'estero; missione fuori sede; lavori stagionali e comunque temporanei; imbarco su navi della marina militare o mercantile.

4. - **Popolazione presente** — La *popolazione presente* di ciascun Comune è costituita: a) dalle persone presenti nel Comune alla data del censimento ed aventi in esso dimora abituale; b) dalle persone presenti nel Comune alla data del censimento ma aventi dimora abituale in altro Comune o all'estero.

5. - **Età** — L'età è computata in anni compiuti. Così ad esempio:

meno di 5 anni: dalla nascita al giorno precedente il 5° compleanno;

da 5 a 9 anni: dal giorno del 5° compleanno al giorno precedente il 10° compleanno.

Ai fini del confronto con i dati del censimento del 1961 è da tener presente che in detto censimento l'età venne computata in anni di vita. Così ad esempio la classe «fino a 6 anni» comprendeva il periodo dalla nascita fino al 6° anno compiuto (cioè fino al 6° compleanno); la classe «da 35 a 40 anni» il periodo dal 35° anno compiuto fino al 40° anno compiuto (cioè fino al 40° compleanno). Pertanto per il censimento del 1971 la classe «meno di 6 anni» va confrontata con la classe «fino a 6 anni» del 1961, quella «da 35 a 39 anni» con quella «da 35 a 40 anni», e così di seguito. È da notare che il nuovo criterio, peraltro già seguito in occasione di precedenti censimenti demografici del nostro Paese, è stato applicato in conformità alle raccomandazioni internazionali ed ai criteri seguiti nella maggior parte degli altri Paesi.

6. - **Grado d'istruzione** — Si riferisce al più alto titolo di studio conseguito in qualsiasi scuola (pubblica o privata, italiana o straniera, anche all'estero) e non alla più alta classe o al più alto corso frequentato con successo.

LAUREATI — Coloro che, avendo seguito un corso completo di studi universitari (della durata minima di quattro anni), hanno conseguito un diploma di laurea.

DIPLOMATI — Coloro che hanno conseguito un diploma di maturità o di abilitazione di scuola media superiore (maturità classica, scientifica, abilitazione magistrale, abilitazione tecnica, ecc.) che consenta l'accesso ad una o più facoltà universitarie o che abbia fine a se stesso (diploma di ostetricia, diploma di conservatorio di musica o d'istituto d'arte, ecc.).

Con tale voce sono altresì indicate le persone che hanno conseguito un'abilitazione specifica dopo un corso di studi universitari della durata inferiore a quattro anni (diploma di statistica, di vigilanza alle scuole elementari, ecc.).

FORNITI DI LICENZA MEDIA INFERIORE — Coloro che hanno conseguito una licenza di scuola media inferiore che consenta l'accesso alle scuole medie superiori (licenza di scuola media, licenza ginnasiale, licenza d'istituto tecnico inferiore, licenza magistrale inferiore, ecc.) o a determinate scuole tecniche o professionali (licenza d'avviamento professionale, licenza di scuola d'arte o d'istituto d'arte).

FORNITI DI LICENZA ELEMENTARE — Coloro che hanno conseguito la licenza elementare o il certificato rilasciato da un corso di scuola popolare di tipo C (assimilabile alla licenza elementare).

ALFABETI PRIVI DI TITOLO DI STUDIO — Coloro che hanno dichiarato di saper leggere e scrivere pur non avendo conseguito neanche la licenza elementare. In tale gruppo risultano pertanto compresi anche coloro che alla data del censimento frequentavano una qualsiasi classe di scuola elementare, ivi compresi gli iscritti alla 1ª elementare.

Sono comprese in tale gruppo anche le persone che hanno conseguito il certificato di proscioglimento (3ª elementare) fino al 1955, anno nel quale tale certificato venne abolito in virtù del D.P.R. 14 giugno 1955, n. 503. Tuttavia non è da escludere che taluni censiti in possesso del certificato di proscioglimento abbiano dichiarato di essere forniti di licenza elementare e pertanto risultino compresi in questo ultimo gruppo. Poiché nel censimento del 1961 le persone fornite del certificato di proscioglimento vennero comprese nel gruppo dei censiti in possesso della licenza di scuola elementare, ai fini di un corretto confronto fra i due censimenti occorre considerare congiuntamente i gruppi dei «forniti di licenza elementare» e degli «alfabeti privi di titolo di studio».

ANALFABETI — Coloro che hanno dichiarato di non sapere nè leggere nè scrivere o che hanno dichiarato di sapere solo leggere o solo scrivere.

7. - **Popolazione attiva e non attiva** — La *popolazione attiva* è costituita: a) dai censiti in età da 14 anni in poi che alla data del censimento risultavano esercitare una professione, arte o mestiere, in pro-

prio o alle dipendenze altrui, ivi compresi i coadiuvanti; b) dai censiti in età da 14 anni in poi che alla data del censimento risultavano disoccupati, cioè da coloro che, avendo perduto una precedente occupazione, erano alla ricerca di una nuova occupazione; c) da altre categorie di censiti in età da 14 anni in poi temporaneamente impediti alla data del censimento di esercitare la professione, arte o mestiere, già in precedenza esercitata. A queste ultime categorie appartengono i militari (di leva, volontari o richiamati), i ricoverati da meno di 2 anni in luoghi di cura o assistenza, i detenuti in attesa di giudizio o condannati a pena inferiore a 5 anni, i quali a seguito del sopravvenuto impedimento hanno interrotto l'esercizio di una attività professionale; d) dai censiti in età da 14 anni in poi in cerca di prima occupazione. Non è al riguardo da escludere che talune persone disoccupate alla data di censimento, abbiano inteso la dizione « in cerca di prima occupazione » sotto il senso più lato di « in cerca di occupazione » e pertanto nel foglio di censimento, anziché indicare la precedente condizione professionale, si siano dichiarate come persone in cerca di prima occupazione.

Le categorie dei censiti di cui alle lettere a), b), c) costituiscono la popolazione attiva « in condizione professionale ».

La *popolazione non attiva* è costituita: a) da tutti i bambini e ragazzi con meno di 14 anni; b) dai censiti in età da 14 anni in poi non appartenenti alla popolazione attiva come sopra definita.

Pertanto alla popolazione non attiva appartengono i censiti in condizione non professionale in quanto scolari e studenti; casalinghe (donne attendenti alle cure domestiche); persone ritirate dal lavoro (per raggiunti limiti di età, invalidità o altra causa); invalidi, infermi e ricoverati in luoghi di cura o di assistenza da 2 anni o più; detenuti condannati a pena di 5 anni o più, mendicanti e persone viventi a carico della pubblica beneficenza. Appartengono altresì alla popolazione non attiva i militari (di leva, volontari o richiamati), i ricoverati da meno di 2 anni in luogo di cura o assistenza, i detenuti in attesa di giudizio o condannati a pena inferiore a 5 anni i quali prima del richiamo alle armi, del ricovero o della detenzione non esercitavano alcuna attività lavorativa.

Ai fini di una corretta interpretazione dei dati sulla popolazione attiva e non attiva, in relazione particolarmente ai confronti con i risultati del censimento della popolazione del 1961, è da tener presente che il limite inferiore di età per l'appartenenza alla popolazione attiva in condizione professionale, già stabilito in 10 anni al censimento del 1961, è stato elevato a 14 anni in armonia a quanto previsto dalle richiamate raccomandazioni internazionali.

8. - **Ramo di attività economica** — Per *ramo di attività economica* s'intende il campo di attività in cui viene esercitata la professione, arte o mestiere. Esso è determinato di norma in base all'attività (unica o prevalente) delle singole « unità locali » in cui il censito svolge la propria professione, arte o mestiere (ad esempio: azienda agricola, stabilimento industriale, bottega artigiana, negozio, esercizio pubblico, sede o filiale bancaria e assicurativa, ospedale, gabinetto medico, studio professionale, ministero, amministrazione comunale). I rami in cui si articola la classificazione delle attività economiche sono dieci (1). Essi nelle Tavv. 8, 9 e 13, risultano così raggruppati:

a) *agricoltura, foreste, caccia e pesca;*

b) *industrie*, comprendenti le industrie estrattive, manifatturiere, delle costruzioni e dell'installazione di impianti, dell'energia elettrica, gas e acqua;

c) *altre attività*, comprendenti il commercio, i trasporti e le comunicazioni, il credito e le assicurazioni, i servizi, la pubblica amministrazione.

Nelle analisi per ramo di attività economica (Tavv. 7 e 12) le industrie estrattive sono considerate congiuntamente a quelle manifatturiere.

Ai fini del confronto dei dati per ramo di attività economica con i corrispondenti dati del 1961, è opportuno tener presente che la classificazione del 1961 ha subito delle modifiche conseguenti, in parte, alla necessità di perfezionare ulteriormente la comparabilità con le analoghe classificazioni predisposte dalle Organizzazioni internazionali. In particolare (vedi Appendice) si segnala che il ramo dei servizi comprende nella classificazione del 1971 alcune attività (scuole statali, servizi pubblici inerenti all'attività culturale, agenzie di pubblicità, agenzie di distribuzione di libri, giornali e riviste, ecc.) che nel 1961 risultavano classificate in altri rami.

9. - **Posizione nella professione** — Per *posizione nella professione* s'intende la condizione della persona espletante un'attività economica in rapporto all'impresa in cui viene svolta l'attività stessa.

Nel presente volume le posizioni nella professione risultano raggruppate nel seguente modo:

IMPRENDITORI, LIBERI PROFESSIONISTI

a) *imprenditori*, coloro che gestiscono in conto proprio una impresa nella quale non impiegano l'opera manuale propria o di familiari (conduttore non coltivatore, industriale, costruttore, appaltatore, banchiere, ecc.).

(1) ISTITUTO CENTRALE DI STATISTICA, Classificazione delle attività economiche, Metodi e Norme, Serie C, n. 5, Gennaio 1971.

Non è da escludere che in alcuni casi nei dati relativi a tale posizione risultino compresi taluni lavoratori indipendenti che nel foglio di censimento si sono qualificati « imprenditori » mentre più propriamente avrebbero dovuto dichiararsi « lavoratori in proprio ».

b) *liberi professionisti*, coloro che esercitano in conto proprio una professione o arte libera (notaio, medico, avvocato, ecc.).

LAVORATORI IN PROPRIO

Coloro che gestiscono in conto proprio un'impresa nella quale impiegano l'opera manuale propria o di familiari. In tale posizione sono compresi anche i cooperatori aventi la figura di lavoratori in proprio, nonché i coltivatori diretti, i mezzadri, e simili dell'agricoltura.

DIRIGENTI E IMPIEGATI

a) *dirigenti*, coloro che esercitano, contro retribuzione, una funzione direttiva (tecnica o amministrativa) in un'impresa o nella pubblica amministrazione (compresi i quadri superiori (1) cioè coloro che nella pubblica amministrazione o nelle grandi imprese rivestono la qualifica di direttore generale, condirettore, e simili);

b) *impiegati*, coloro che esercitano, contro retribuzione, una funzione esecutiva (tecnica o amministrativa) in un'impresa o nella pubblica amministrazione;

c) *appartenenti a categorie intermedie*, coloro che nelle aziende industriali occupano una posizione intermedia tra gli impiegati e gli operai specializzati (capomastro, capo officina, capo laboratorio e simili, con mansioni esecutive) (2).

LAVORATORI DIPENDENTI

a) *operai, subalterni, salariati, o assimilati*, coloro che prestano, contro retribuzione, un lavoro manuale. In tale posizione sono compresi anche i cooperatori aventi la figura di lavoratori dipendenti, nonché i partecipanti dell'agricoltura, i lavoratori agricoli a contratto o a giornata;

b) *apprendisti*, coloro che esercitano contro retribuzione una attività lavorativa per l'apprendimento di una determinata professione ed il successivo conseguimento di una qualifica;

c) *lavoranti a domicilio*, coloro che lavorano a domicilio esclusivamente su commissione di imprese e non di consumatori.

COADIUVANTI

Coloro che, senza avere un rapporto di impiego regolato da contratto di lavoro, collaborano con un familiare (parente o affine) che svolge una attività lavorativa in conto proprio, nella conduzione di un'impresa agricola, artigiana o commerciale.

10. - **Abitazione; stanza; altro tipo di alloggio** — Ai fini del censimento, per *abitazione* s'intende un insieme di vani, o anche un vano solo, destinato funzionalmente ad uso di abitazione, che dispone di un ingresso indipendente su strada, pianerottolo, cortile, terrazza, ballatoio, e simili e che alla data del censimento era occupato da una o più famiglie o era destinato ad essere occupato.

L'abitazione è stata considerata *occupata* se alla data del 24 ottobre 1971 in essa abitavano una o più persone aventi la dimora abituale nel Comune di censimento, anche se temporaneamente assenti alla data del censimento stesso; *non occupata* se in essa non abitava alcuna persona o se era abitata solo da persone temporaneamente presenti nel Comune di censimento.

Per *stanza* s'intende un locale che fa parte di un'abitazione e che riceve aria e luce dall'esterno ed ha dimensioni tali da consentire la collocazione di almeno un letto lasciando lo spazio utile per il movimento d'una persona. La cucina, ai fini del censimento, è considerata stanza se soddisfa a tale definizione.

Per *altro tipo di alloggio* si intendono i locali che pur non essendo funzionalmente destinati ad abitazione di una famiglia (cantina, soffitta, magazzino, negozio, ufficio, ecc.) ovvero non avendo le caratteristiche proprie dell'abitazione (roulotte, natante, grotta, carrozzone, ecc.) risultavano di fatto occupati alla data del censimento da una o più famiglie residenti.

(1) Nel 1961 gli appartenenti ai quadri superiori furono considerati nel gruppo degli imprenditori e liberi professionisti.

(2) Nel 1961 gli appartenenti a categorie intermedie furono considerati nel gruppo dei lavoratori dipendenti.

11. - **Titolo di godimento delle abitazioni** — Il titolo di godimento delle abitazioni fa riferimento al titolo in base al quale la famiglia dispone dell'abitazione stessa. I titoli di godimento considerati sono:

- a) « proprietà » alla quale è stato assimilato l'usufrutto; sotto tale voce sono comprese anche le abitazioni a riscatto;
- b) « affitto » che comprende anche il subaffitto;
- c) « altro titolo » per i casi di uso gratuito dell'abitazione, di godimento per prestazione di servizi, ecc..

12. - **Epoca di costruzione e superficie delle abitazioni** — È da avvertire che sia l'epoca di costruzione che la superficie delle abitazioni sono state rilevate per la prima volta in sede di censimento nel 1971; pertanto tale circostanza, e soprattutto le obiettive difficoltà di rilevazione di dette modalità sono da tenere presenti nell'interpretazione dei relativi dati.

L'epoca di costruzione o di ricostruzione fa riferimento all'anno di ultimazione della costruzione o ricostruzione. Nel caso in cui l'abitazione sia stata costruita in anno posteriore a quello del relativo fabbricato, a seguito di ricostruzione parziale, ampliamento o sopraelevazione, è stato considerato l'anno di termine della ricostruzione, dell'ampliamento o della sopraelevazione.

Per quanto concerne la superficie dell'abitazione è da tener presente che essa fa riferimento alla superficie dei pavimenti delle stanze e dei vani accessori con esclusione della superficie di balconi, terrazze, verande, cantine, garages, portici, loggiati, solai, cortili, ecc..

13. - **Servizi installati** — Per quanto concerne l'acqua potabile di acquedotto e il gabinetto l'espressione « fuori dell'abitazione » sta ad intendere che il servizio si trova o nel corpo del fabbricato che comprende l'abitazione (ballatoio, pianerottolo, ecc.) o nel cortile, giardino o orto annessi al fabbricato stesso, a disposizione dei soli occupanti dell'abitazione o del fabbricato e non del pubblico in genere.

Per l'impianto di riscaldamento è da tener presente che sono stati presi in considerazione: a) l'impianto di riscaldamento centrale, vale a dire l'impianto fisso che ha la caldaia o le caldaie in un locale non di abitazione e che fornisce il riscaldamento a più abitazioni comprese in uno o più fabbricati; b) l'impianto di riscaldamento autonomo, vale a dire l'impianto fisso che ha la caldaia in un vano dell'abitazione e che fornisce il riscaldamento alla stessa abitazione o, in casi eccezionali, anche ad altra abitazione adiacente.

14. - **Avvertenze particolari** — I dati sulla superficie territoriale dei Comuni (Tav. 1) sono stati forniti dagli Uffici Tecnici Erariali; le eventuali zone di territorio in contestazione tra due o più Comuni risultano comprese, ai fini del censimento, nella circoscrizione di uno di tali Comuni, come posto in evidenza con apposita nota in calce alla tavola.

La densità della popolazione residente (numero medio di abitanti per Km²) è data dal rapporto fra il totale della popolazione residente di ciascun Comune e la superficie territoriale del Comune stesso espressa in Km².

Nella Tav. 2 tra i coniugati sono comprese le persone separate legalmente e tra i vedovi le persone divorziate nonché quelle che avevano ottenuto lo scioglimento del matrimonio o la cessazione degli effetti civili (matrimoni concordatari) ai sensi della legge 1 dicembre 1970, n. 898.

Nella Tav. 5 tra le persone residenti temporaneamente assenti dal Comune di residenza per motivi di lavoro, sono comprese quelle temporaneamente assenti per aver seguito familiari recatisi in altro Comune o all'estero per motivi di lavoro.

Per quanto concerne le Tavole 19 e 23 è da tener presente che, con riferimento ai servizi installati, le abitazioni risultano ripetute tante volte quanti sono i servizi in esse installati. Così ad esempio, un'abitazione fornita di acqua potabile e di gabinetto risulta ripetuta sia fra le abitazioni fornite di acqua potabile, sia fra le abitazioni fornite di gabinetto.

15. - **Piano di spoglio e di pubblicazione dei risultati del censimento** — Per lo spoglio dei dati è stato predisposto, sulla base delle proposte formulate dalla citata Commissione di studio, un piano così articolato: a) *spoglio totale*, riferito cioè a tutti i modelli di rilevazione (fogli di famiglia e fogli di convivenza) per le notizie tradizionali del censimento demografico (sesso, data di nascita, stato civile, grado di istruzione, posizione nella professione, ramo di attività economica o condizione non professionale, ecc.) nonché per tutte le notizie sulle abitazioni; b) *spoglio parziale*, riferito cioè ad un campione del venti per cento dei fogli di famiglia ed a tutti i fogli di convivenza per le notizie sulla professione, sulla fecondità e in genere per gli altri caratteri presi in considerazione per la prima volta dal censimento demografico nel nostro Paese (luogo di residenza nel 1961 e 1966, attività lavorativa svolta nel 1966, luogo di studio o di lavoro, tempo impiegato e mezzo di trasporto utilizzato per recarsi al lavoro o a scuola, ecc.).

Per quanto riguarda lo spoglio totale, il riporto delle notizie sui nastri magnetici viene effettuato presso l'Istituto mediante i « lettori ottici » che permettono di trasferire le notizie direttamente sui supporti meccanografici mediante appositi modelli senza che sia necessario ricorrere alla perforazione delle schede, con conseguente notevole riduzione dei tempi tecnici di elaborazione dei risultati. Le operazioni di riporto delle notizie dai fogli di famiglia e di convivenza sui modelli per lettore ottico sono state effettuate presso i Comuni mano a mano che procedeva la revisione degli anzidetti fogli.

Lo spoglio parziale sarà condotto invece attraverso le tradizionali fasi di codificazione, perforazione ed elaborazione meccanografica dei dati.

Il programma di pubblicazione dei risultati del censimento si articola nei seguenti volumi:

- Vol. I - Primi risultati provinciali e comunali sulla popolazione e sulle abitazioni (*Dati provvisori*)
- Vol. II - Dati per Comune sulle caratteristiche strutturali della popolazione e delle abitazioni (*94 fascicoli provinciali e 1 fascicolo nazionale*)
- Vol. III - Popolazione delle frazioni geografiche e delle località abitate dei Comuni (*20 fascicoli regionali*)
- Vol. IV - Famiglie e convivenze
- Vol. V - Sesso, età e stato civile
- Vol. VI - Professioni e attività economiche
- Vol. VII - Istruzione
- Vol. VIII - Abitazioni
- Vol. IX - Risultati degli spogli campionari
- Vol. X - Dati generali riassuntivi
- Vol. XI - Atti del censimento

Un apposito volume contiene i dati sulla popolazione residente legale dei singoli Comuni.

TAVOLE

Tav. 1 — Superficie territoriale e densità - Popolazione residente e popolazione presente, per sesso

Codice dei Comuni	C O M U N I	SUPERFICIE TERRITORIALE Km ²	DENSITÀ ab/km ²	POPOLAZIONE RESIDENTE			POPOLAZIONE PRESENTE		
				Maschi	Femmine	Totale	Maschi	Femmine	Totale
001	ANZOLA DELL'EMILIA	36,24	199	3.611	3.602	7.213	3.583	3.574	7.157
002	ARGELATO	35,13	124	2.198	2.156	4.354	2.160	2.130	4.290
003	BARICELLA	45,61	110	2.462	2.547	5.009	2.396	2.513	4.909
004	BAZZANO	13,97	339	2.344	2.388	4.732	2.352	2.390	4.742
005	BENTIVOGLIO	51,15	79	2.065	1.957	4.022	2.081	2.025	4.106
006	BOLOGNA	140,73	3.486	229.703	260.825	490.528	239.935	266.160	506.095
007	BORGO FOSSIGNANO	29,12	90	1.325	1.293	2.618	1.272	1.249	2.521
008	BUDRIO	120,13	117	6.989	7.089	14.078	7.161	7.189	14.350
009	CALDERARA DI RENO	41,26	111	2.353	2.209	4.562	2.307	2.209	4.516
010	CANUGNANO	96,61	26	1.293	1.216	2.509	1.399	1.210	2.609
011	CASALECCHIO DI RENO	17,37	2.111	17.893	18.781	36.674	17.632	18.806	36.438
012	CASALPIUMANESE	81,97	29	1.249	1.093	2.342	1.200	1.063	2.263
013	CASTEL D'AIANO	45,25	45	1.034	1.013	2.047	1.026	992	2.018
014	CASTEL DEL RIO	52,56	25	678	653	1.331	674	648	1.322
015	CASTEL DI CASIO	47,45	52	1.257	1.217	2.474	1.212	1.195	2.407
016	CASTEL GUELFO DI BOLOGNA	28,55	94	1.373	1.314	2.687	1.352	1.302	2.654
017	CASTELLO D'ARGILE	29,07	104	1.521	1.509	3.030	1.458	1.463	2.921
018	CASTELLO DI SERRAVALLE	39,22	58	1.182	1.082	2.264	1.147	1.068	2.215
019	CASTEL MAGGIORE	30,91	328	5.071	5.082	10.153	5.269	4.990	10.259
020	CASTEL SAN PIETRO TERME	148,48	93	6.935	6.873	13.808	6.951	7.019	13.970
021	CASTENASO	35,73	219	3.963	3.854	7.817	3.914	3.859	7.773
022	CASTIGLIONE DEI PEPOLI	65,81	97	3.170	3.217	6.387	3.151	3.238	6.389
023	CRESPPELLANO	37,85	166	3.202	3.065	6.267	3.152	3.039	6.191
024	CREVALCORE	102,65	117	5.929	6.096	12.025	5.803	6.056	11.859
025	DOZZA	24,24	113	1.402	1.349	2.751	1.369	1.328	2.697
026	FONTANELICE	36,57	44	828	788	1.616	809	776	1.585
027	GAGGIO MONTANO	58,72	63	1.898	1.827	3.725	1.846	1.781	3.627
028	GALLIERA	37,16	115	2.102	2.179	4.281	2.043	2.144	4.187
029	GRANAGLIONE	39,56	54	1.033	1.097	2.130	1.018	1.094	2.112
030	GRANAROLO DELL'EMILIA	34,41	153	2.666	2.584	5.250	2.580	2.533	5.113
031	GRIZZANA	77,33	32	1.237	1.222	2.459	1.205	1.192	2.397
032	IMOLA	204,94	279	28.221	29.003	57.224	28.536	29.300	57.836
033	LIZZANO IN BELVEDERE	85,56	32	1.353	1.419	2.772	1.303	1.387	2.690
034	LOIANO	52,39	41	1.088	1.045	2.133	1.113	1.072	2.185
035	MALALBERGO	53,83	110	2.896	3.024	5.920	2.822	2.994	5.816
036	MARZABOTTO	74,51	48	1.833	1.773	3.606	1.814	1.742	3.556
037	MEDICINA	159,10	80	6.316	6.411	12.727	6.290	6.445	12.735
038	MINERBIO	43,04	141	2.989	3.092	6.081	2.935	3.090	6.025
039	MOLINELLA	127,87	97	6.042	6.323	12.365	5.968	6.290	12.258
040	MONGHIDORO	48,20	53	1.304	1.234	2.538	1.265	1.207	2.472
041	MONTERENZIO	105,36	19	1.037	958	1.995	990	928	1.918
042	MONTE SAN PIETRO	74,65	48	1.838	1.737	3.575	1.760	1.692	3.452
043	MONTEVEGLIO	32,57	67	1.138	1.055	2.193	1.112	1.068	2.180
044	MONZUNO	65,01	49	1.685	1.526	3.211	1.626	1.499	3.125
045	MORDANO	21,46	171	1.865	1.802	3.667	1.818	1.758	3.576
046	OZZANO DELL'EMILIA	64,94	91	3.034	2.898	5.932	3.283	2.919	6.202
047	PIANORO	107,11	89	4.858	4.696	9.554	4.773	4.719	9.492
048	PIEVE DI CENTO	15,85	325	2.569	2.584	5.153	2.553	2.630	5.183
049	PORRETTA TERME	33,93	156	2.548	2.729	5.277	2.533	2.747	5.280
050	SALA BOLOGNESE	45,17	88	2.041	1.933	3.974	1.996	1.910	3.906
051	SAN BENEDETTO VAL DI SAMBRO	66,71	64	2.150	2.089	4.239	2.122	2.048	4.170
052	SAN GIORGIO DI PIANO	30,48	156	2.348	2.405	4.753	2.304	2.378	4.682
053	SAN GIOVANNI IN PERSICETO	114,40	194	11.018	11.164	22.182	10.848	11.135	21.983
054	SAN LAZZARO DI SAVENA	44,70	531	11.849	11.868	23.717	12.237	11.990	24.227
055	SAN PIETRO IN CASALE	65,81	121	3.912	4.067	7.979	3.858	4.050	7.908
056	SANT'AGATA BOLOGNESE	34,77	133	2.264	2.377	4.641	2.189	2.343	4.532
057	SASSO MARCONI	96,51	107	5.172	5.109	10.281	5.079	5.083	10.162
058	SAVIGNO	54,83	41	1.119	1.112	2.231	1.080	1.100	2.180
059	VERGATO	59,93	92	2.736	2.783	5.519	2.761	2.840	5.601
060	ZOLA PREDOSA	37,75	325	6.218	6.044	12.262	6.048	5.980	12.028
	TOTALE PROVINCIA	3.702,19	248	443.407	475.437	918.844	452.473	480.579	933.052

Tav. 2 — Popolazione residente per sesso e stato civile

Codice dei Comuni	C O M U N I	T O T A L E				M A S C H I			
		Celibi e nubili	Coniugati	Vedovi	Totale	Celibi	Coniugati	Vedovi	Totale
001	ANZOLA DELL'EMILIA	2.706	4.053	454	7.213	1.495	2.025	91	3.611
002	ARGELATO	1.688	2.423	243	4.354	930	1.211	57	2.198
003	BARICELLA	1.678	2.904	427	5.009	913	1.450	99	2.462
004	BAZZANO	1.798	2.586	348	4.732	992	1.287	65	2.344
005	BENTIVOGLIO	1.481	2.282	259	4.022	864	1.136	65	2.065
006	BOLOGNA	184.863	264.255	41.410	490.528	91.801	131.045	6.857	229.703
007	BORGO TOSSIGNANO	1.096	1.303	219	2.618	628	651	46	1.325
008	BUDRIO	5.496	7.468	1.114	14.078	3.012	3.720	257	6.989
009	CALDERARA DI RENO	1.755	2.511	296	4.562	1.015	1.253	85	2.353
010	CANUGNANO	958	1.251	300	2.509	592	624	77	1.293
011	CASALECCHIO DI RENO	13.446	20.867	2.361	36.674	7.065	10.356	472	17.893
012	CASALPIUMANESE	1.025	1.167	150	2.342	620	582	47	1.249
013	CASTEL D'AIANO	858	992	197	2.047	481	490	63	1.034
014	CASTEL DEL RIO	538	673	120	1.331	316	336	26	678
015	CASTEL DI CASIO	879	1.345	250	2.474	522	671	64	1.257
016	CASTEL GUELFO DI BOLOGNA	1.149	1.363	175	2.687	649	681	43	1.373
017	CASTELLO D'ARGILE	1.218	1.584	228	3.030	683	789	49	1.521
018	CASTELLO DI SERRAVALLE	896	1.191	177	2.264	542	595	45	1.182
019	CASTEL MAGGIORE	3.722	5.779	652	10.153	2.052	2.876	143	5.071
020	CASTEL SAN PIETRO TERME	5.588	7.175	1.045	13.808	3.102	3.572	261	6.935
021	CASTENASO	3.000	4.335	482	7.817	1.687	2.161	115	3.963
022	CASTIGLIONE DEI PEPOLI	2.597	3.194	596	6.387	1.457	1.593	120	3.170
023	CREPELLANO	2.433	3.432	402	6.267	1.382	1.714	106	3.202
024	CREVALCORE	4.584	6.517	924	12.025	2.519	3.250	160	5.929
025	DOZZA	1.116	1.459	176	2.751	631	728	43	1.402
026	FONTANELICE	680	820	116	1.616	399	409	20	828
027	GAGGIO MONTANO	1.428	2.002	295	3.725	831	993	74	1.898
028	GALLIERA	1.589	2.354	338	4.281	844	1.178	80	2.102
029	GRANAGLIONE	781	1.092	257	2.130	435	543	55	1.033
030	GRANAROLO DELL'EMILIA	2.029	2.901	320	5.250	1.151	1.441	74	2.666
031	GRIZZANA	1.031	1.209	219	2.459	578	602	57	1.237
032	INOLA	22.505	30.353	4.366	57.224	12.216	15.083	922	28.221
033	LIZZANO IN BELVEDERE	1.061	1.443	268	2.772	579	720	54	1.353
034	LOIANO	933	1.032	168	2.133	522	517	49	1.088
035	MALALBERGO	1.926	3.518	476	5.920	1.054	1.761	81	2.896
036	MARZABOTTO	1.411	1.896	299	3.606	822	946	65	1.833
037	MEDICINA	4.953	6.849	925	12.727	2.721	3.393	202	6.316
038	MINERBIO	2.188	3.417	476	6.081	1.190	1.686	113	2.989
039	MOLINELLA	4.178	7.189	998	12.365	2.229	3.589	224	6.042
040	MONGHIDORO	1.219	1.125	194	2.538	689	554	61	1.304
041	MONTERENZIO	842	1.010	143	1.995	495	503	39	1.037
042	MONTE SAN PIETRO	1.446	1.894	235	3.575	836	946	56	1.838
043	MONTEVEGLIO	861	1.181	151	2.193	514	582	42	1.138
044	MONZUNO	1.403	1.574	234	3.211	838	779	68	1.685
045	MORDANO	1.450	1.973	244	3.667	818	987	60	1.865
046	OZZANO DELL'EMILIA	2.398	3.204	330	5.932	1.357	1.599	78	3.034
047	PIANORO	3.877	5.065	612	9.554	2.203	2.523	132	4.858
048	PIEVE DI CENTO	2.216	2.546	391	5.153	1.235	1.268	66	2.569
049	PORRETTA TERME	1.971	2.841	465	5.277	1.048	1.416	84	2.548
050	SALA BOLOGNESE	1.553	2.160	261	3.974	899	1.083	59	2.041
051	SAN BENEDETTO VAL DI SAMBRO	1.995	1.950	294	4.239	1.132	951	67	2.150
052	SAN GIORGIO DI PIANO	1.846	2.535	372	4.753	1.008	1.266	74	2.348
053	SAN GIOVANNI IN PERSICETO	9.162	11.403	1.617	22.182	5.019	5.688	311	11.018
054	SAN LAZZARO DI SAVENA	9.364	13.026	1.327	23.717	5.083	6.463	303	11.849
055	SAN PIETRO IN CASALE	3.076	4.311	592	7.979	1.641	2.144	127	3.912
056	SANT'AGATA BOLOGNESE	1.864	2.417	360	4.641	1.006	1.203	55	2.264
057	SASSO MARCONI	4.007	5.596	678	10.281	2.224	2.782	166	5.172
058	SAVIGNO	939	1.110	182	2.231	517	555	47	1.119
059	VERGATO	2.086	2.936	497	5.519	1.146	1.457	133	2.736
060	ZOLA PREDOSA	4.962	6.593	707	12.262	2.818	3.209	191	6.218
	TOTALE PROVINCIA	351.798	494.634	72.412	918.844	184.047	245.615	13.745	443.407

Tav. 3 — Popolazione resi

A - T O T

Codice dei Comuni	C O M U N I	CLASSI QUINQUENNALI DI ETÀ (anni)										
		Meno di 5	5 — 9	10 — 14	15 — 19	20 — 24	25 — 29	30 — 34	35 — 39	40 — 44	45 — 49	50 — 54
001	ANZOLA DELL'EMILIA	530	543	453	432	551	528	593	594	590	535	329
002	ARGELATO	306	296	287	291	316	312	359	329	338	345	197
003	BARICELLA	256	279	302	277	298	260	315	342	384	389	310
004	BAZZANO	282	280	269	272	334	345	332	333	348	394	259
005	BENTIVOGLIO	220	289	241	234	275	212	275	275	344	312	236
006	BOLOGNA	28.633	30.642	27.507	25.276	31.168	32.561	37.005	34.407	37.479	40.703	31.738
007	BORGO TOSSIGNANO	149	170	175	171	208	150	179	166	163	159	122
008	BUDRIO	754	777	844	788	937	821	916	961	1.078	1.097	798
009	CALDERARA DI RENO	319	305	293	270	368	332	354	322	337	360	219
010	CANUGNANO	96	146	159	149	169	116	103	131	156	198	145
011	CASALECCHIO DI RENO	2.857	2.933	2.166	1.968	2.450	2.912	3.553	3.133	2.851	2.652	1.869
012	CASALFIUNANESE	126	166	158	169	205	134	123	177	184	172	147
013	CASTEL D'AIANO	99	114	136	143	148	78	103	105	157	143	122
014	CASTEL DEL RIO	63	73	81	85	87	67	86	88	84	117	71
015	CASTEL DI CASIO	148	135	131	137	172	136	158	130	177	194	141
016	CASTEL GUELFO DI BOLOGNA	147	220	205	184	173	138	177	186	200	214	144
017	CASTELLO D'ARGILE	195	215	194	202	208	159	219	202	269	220	168
018	CASTELLO DI SERRAVALLE	102	110	146	153	189	137	145	122	176	186	128
019	CASTEL MAGGIORE	745	738	656	573	732	779	893	850	812	714	472
020	CASTEL SAN PIETRO TERME	859	944	882	902	1.020	892	1.035	949	985	1.012	728
021	CASNASO	598	581	473	465	591	606	670	559	566	549	402
022	CASTIGLIONE DEI PEPOLI	431	389	397	431	466	414	417	376	460	492	378
023	CRESPELLANO	422	454	412	400	434	416	481	490	495	492	336
024	CREVALCORE	727	747	733	709	832	680	837	875	944	952	737
025	DOZZA	176	202	183	170	197	147	220	189	209	204	138
026	PONTANELICE	87	110	108	115	117	94	120	98	115	141	84
027	GAGGIO MONTANO	223	211	228	206	261	204	269	237	268	254	213
028	GALLIERA	217	250	282	273	281	243	278	286	344	339	261
029	GRANAGLIONE	108	88	76	111	154	128	116	98	123	154	123
030	GRANAROLO DELL'EMILIA	363	401	300	320	423	386	390	416	374	389	263
031	GRIZZANA	117	164	147	159	190	145	131	134	151	185	156
032	IMOLA	3.585	3.669	3.262	3.155	3.787	3.469	4.294	4.185	4.332	4.419	3.237
033	LIZZANO IN BELVEDERE	147	145	160	169	194	110	151	149	196	209	171
034	LOIANO	109	124	152	143	189	106	128	108	153	160	115
035	HALALBERGO	332	321	355	309	355	321	425	447	447	489	350
036	MARZABOTTO	222	258	225	222	281	213	250	242	267	251	185
037	MEDICINA	819	793	801	801	885	738	841	952	1.023	1.020	664
038	MINERBIO	334	358	390	371	336	324	435	429	456	507	316
039	MOLINELLA	685	688	706	620	745	729	889	938	899	983	736
040	MONGHIDORO	119	167	193	208	193	122	120	140	175	219	138
041	MONTENENZIO	96	123	135	151	186	88	129	135	132	183	129
042	MONTE SAN PIETRO	216	235	229	242	270	243	269	231	248	240	199
043	MONTEVEGLIO	150	122	143	132	169	138	125	146	134	181	129
044	MONZUNO	180	216	231	211	267	175	203	206	237	275	166
045	MORDANO	284	257	228	222	287	235	261	257	262	269	204
046	OZZANO DELL'EMILIA	453	449	371	379	526	443	523	458	385	420	289
047	PIANORO	699	754	663	607	758	663	800	796	754	674	454
048	PIEVE DI CENTO	402	373	365	358	406	331	385	380	371	398	255
049	PORRETTA TERME	290	340	298	316	343	286	354	351	408	417	303
050	SALA BOLOGNESE	278	289	265	249	320	279	320	298	292	313	206
051	SAN BENEDETTO VAL DI SANBRO	249	303	307	323	304	230	272	260	343	298	213
052	SAN GIOVANNI DI PIANO	274	334	291	304	330	269	332	349	384	344	271
053	SAN GIOVANNI IN PERSICETO	1.448	1.543	1.439	1.313	1.471	1.370	1.570	1.605	1.689	1.762	1.255
054	SAN LAZZARO DI SAVESA	2.005	2.074	1.575	1.305	1.707	1.932	2.334	2.075	1.734	1.503	1.049
055	SAN PIETRO IN CASALE	436	526	479	471	521	453	542	582	637	610	423
056	SANT'AGATA BOLOGNESE	295	311	324	293	307	319	337	340	336	332	254
057	SASSO MARCONI	649	725	657	655	836	707	828	751	748	754	564
058	SAVIGNO	105	136	164	161	147	101	116	137	163	174	142
059	VERGATO	320	344	325	297	409	316	394	362	383	451	311
060	ZOLA PREDOSA	906	950	773	764	991	888	1.028	1.001	962	855	587
	TOTALE PROVINCIA	56.442	59.899	54.130	50.786	61.474	60.130	69.507	65.870	69.711	72.977	54.749

lente per sesso e classe di età

A L E

						PARTICOLARI CLASSI DI ETÀ (anni)						C O M U N I	Codice dei Comuni
55 — 59	60 — 64	65 — 69	70 — 74	75 e più	Totale	Meno di 6	6 — 10	11 — 13	14 — 18	19 — 20	Totale		
404	391	340	185	215	7.213	639	531	294	422	155	2.041	ANZOLA DELL'EMILIA	001
242	250	208	128	150	4.354	376	287	175	279	116	1.233	ARGELATO	002
395	359	323	234	286	5.009	306	282	196	280	104	1.168	BARICELLA	003
326	308	260	166	224	4.732	343	271	161	279	96	1.150	BAZZANO	004
296	270	220	140	183	4.022	280	268	155	230	90	1.023	BENTIVOGLIO	005
35.509	31.532	24.047	18.411	23.910	490.528	34.709	30.240	16.604	25.493	10.185	117.231	BOLOGNA	006
192	188	161	102	163	2.618	187	174	102	160	67	690	BORGO TOSSIGNANO	007
1.054	976	806	590	881	14.078	923	781	503	802	323	3.332	BUDRIO	008
314	286	201	122	160	4.562	367	316	181	273	117	1.254	CALDERARA DI RENO	009
163	203	182	158	235	2.509	121	156	94	157	62	590	CANUGNANO	010
2.059	1.818	1.391	977	1.085	36.674	3.511	2.735	1.318	1.946	838	10.348	CASALECCHIO DI RENO	011
139	143	104	80	115	2.342	155	169	101	154	90	669	CASALPIOMANESE	012
133	147	136	113	170	2.047	118	126	76	141	59	520	CASTEL D'AIANO	013
92	113	68	67	89	1.331	78	73	52	82	37	322	CASTEL DEL RIO	014
210	190	158	100	157	2.474	171	139	83	125	68	586	CASTEL DI CASIO	015
170	170	122	94	143	2.687	184	222	124	188	69	787	CASTEL GUELFO DI BOLOGNA	016
211	167	147	136	118	3.030	238	221	109	194	78	840	CASTELLO D'ARGILE	017
175	154	119	108	114	2.264	126	120	85	150	69	550	CASTELLO DI SERRAVALLE	018
570	532	426	271	390	10.153	891	757	370	581	226	2.825	CASTEL MAGGIORE	019
935	828	655	487	695	13.808	1.044	940	530	892	392	3.798	CASTEL SAN PIETRO TERME	020
467	428	341	239	282	7.817	722	565	279	452	196	2.214	CATENASO	021
442	399	313	211	371	6.387	515	375	250	409	179	1.728	CASTIGLIONE DEI PEPOLI	022
400	344	282	170	239	6.267	507	459	240	405	161	1.772	CREPELLANO	023
857	800	604	426	565	12.025	880	739	449	707	284	3.059	CREVALCORE	024
192	178	123	101	122	2.751	218	197	111	164	76	766	DOZZA	025
106	95	79	62	85	1.616	112	105	72	103	49	441	FONTANELICE	026
234	293	205	185	234	3.725	276	211	137	202	92	918	GAGGIO MONTANO	027
311	291	241	164	220	4.281	257	260	169	280	120	1.086	GALLIERA	028
157	206	162	143	183	2.130	128	84	41	100	52	405	GRANAGLIONE	029
310	299	229	182	205	5.250	449	371	184	328	134	1.466	GRANAROLO DELL'EMILIA	030
184	158	141	115	182	2.459	146	165	95	151	67	624	GRIZZANA	031
3.985	3.644	3.001	2.233	2.967	57.224	4.325	3.596	1.970	3.129	1.294	14.314	INOLA	032
216	213	190	136	216	2.772	173	154	89	175	60	651	LIZZANO IN BELVEDERE	033
152	133	106	97	158	2.133	133	125	94	188	61	561	LOIANO	034
464	417	362	245	281	5.920	391	322	228	310	123	1.374	MALALBERGO	035
269	249	170	127	175	3.606	271	247	126	237	95	976	MARZABOTTO	036
878	827	689	431	565	12.727	980	797	469	813	290	3.349	MEDICINA	037
458	436	356	249	326	6.081	399	375	216	391	142	1.523	MINERBIO	038
901	897	716	524	709	12.365	816	698	429	619	266	2.828	MOLINELLA	039
152	146	152	107	187	2.538	146	178	118	200	83	725	MONGHIDORO	040
111	128	87	72	110	1.995	119	136	68	157	62	542	MONTENERZIO	041
259	215	182	127	170	3.575	265	228	138	239	108	978	MONTE SAN PIETRO	042
165	149	116	73	121	2.193	171	141	82	120	62	576	MONTEVEGLIO	043
200	204	153	116	171	3.211	220	220	145	207	100	892	MONZUNO	044
215	235	167	132	152	3.667	335	252	145	218	96	1.046	MORDANO	045
339	328	208	151	210	5.932	559	427	222	355	177	1.740	OZZANO DELL'EMILIA	046
517	493	357	241	324	9.554	843	748	401	608	244	2.844	PIANORO	047
284	253	209	158	225	5.153	487	358	209	368	145	1.567	PIEVE DI CENTO	048
353	372	289	231	326	5.277	360	322	183	325	109	1.299	PORRETTA TERME	049
236	205	149	119	156	3.974	345	264	166	254	117	1.146	SALA BOLOGNESE	050
231	278	215	160	253	4.239	321	287	182	330	121	1.241	SAN BENEDETTO VAL DI SAMBRO	051
313	307	264	172	215	4.753	351	313	181	313	114	1.272	SAN GIORGIO DI PIANO	052
1.457	1.427	1.054	820	959	22.182	1.783	1.486	870	1.327	560	6.026	SAN GIOVANNI IN PERSICETO	053
1.286	1.137	838	560	603	23.717	2.453	2.006	937	1.288	523	7.207	SAN LAZZARO DI SAVENA	054
601	566	470	315	347	7.979	542	507	297	479	166	1.991	SAN PIETRO IN CASALE	055
304	286	226	165	212	4.641	352	331	184	302	111	1.280	SANT'AGATA BOLOGNESE	056
610	566	482	334	415	10.281	803	718	388	642	267	2.818	SASSO MARCONI	057
179	169	115	79	143	2.231	135	137	103	162	65	602	SAVIGNO	058
417	372	282	226	310	5.519	376	354	184	303	121	1.338	VERGATO	059
656	631	505	367	398	12.262	1.108	911	471	757	327	3.574	ZOLA PREDOSA	060
63.457	57.799	44.904	33.434	43.575	918.844	68.539	58.977	32.635	50.905	20.660	231.716	TOTALE PROVINCIA	

Segue Tav. 3 — Popolazione res

B - M A

Codice dei Comuni	COMUNI	CLASSI QUINQUENNALI DI ETÀ (ann)										
		Meno di 5	5 — 9	10 — 14	15 — 19	20 — 24	25 — 29	30 — 34	35 — 39	40 — 44	45 — 49	50 — 54
001	ANZOLA DELL'EMILIA	255	284	230	223	269	270	311	304	309	281	173
002	ANGELATO	149	141	143	158	155	170	181	188	168	176	107
003	BARICELLA	142	137	152	137	152	128	161	157	217	176	148
004	BAZZANO	147	148	135	130	177	173	179	155	182	193	129
005	BENTIVOGLIO	120	163	118	129	155	118	134	144	162	178	122
006	BOLOGNA	14.687	15.654	14.216	12.838	15.426	15.773	17.718	16.259	17.629	18.829	14.693
007	BORGO TOSSIGNANO	75	97	80	82	104	83	99	94	89	79	60
008	BUDRIO	382	447	406	394	490	446	457	492	559	544	402
009	CALDERARA DI RENO	166	157	164	132	181	185	184	169	176	191	116
010	CANUGLIANO	48	79	84	76	96	68	65	65	85	103	78
011	CASALECCHIO DI RENO	1.497	1.487	1.079	968	1.173	1.342	1.724	1.593	1.450	1.330	940
012	CASALPIGNANESE	64	83	78	90	133	80	67	85	101	92	84
013	CASTEL D'AIANO	51	54	65	72	74	50	51	57	88	64	64
014	CASTEL DEL RIO	34	38	46	38	52	37	41	48	42	63	40
015	CASTEL DI CASIO	85	69	67	73	85	75	77	76	88	98	71
016	CASTEL GUELFO DI BOLOGNA	78	115	102	104	93	70	89	99	108	112	72
017	CASTELLO D'ARGILE	93	110	106	102	112	91	118	98	134	125	76
018	CASTELLO DI SERRAVALLE	53	55	76	81	109	76	91	61	101	81	77
019	CASTEL MAGGIORE	364	388	345	288	346	378	455	452	420	385	239
020	CASTEL SAN PIETRO TERME	436	494	449	444	500	465	528	474	540	520	365
021	CASTEBASO	309	302	234	223	287	315	361	288	293	283	198
022	CASTIGLIONE DEI PEPOLI	205	196	223	231	234	210	210	193	241	263	173
023	CRESPELLANO	221	221	207	201	222	229	257	244	270	268	154
024	CREVALCORE	384	404	381	374	416	365	413	440	480	472	362
025	DOZZA	103	98	96	85	92	70	120	98	102	112	71
026	FONTANELICE	45	51	53	64	73	47	69	52	55	71	44
027	GAGGIO MONTANO	114	112	122	112	137	104	140	133	139	132	104
028	GALLIERA	113	123	145	130	142	128	141	132	174	176	135
029	GRANAGLIONE	61	52	39	53	73	71	62	47	61	72	58
030	GRANAROLO DELL'EMILIA	179	211	159	165	208	214	192	214	206	185	140
031	GHIZZANA	58	79	79	74	103	67	70	84	82	98	79
032	INOLA	1.821	1.909	1.656	1.552	1.915	1.709	2.143	2.132	2.190	2.207	1.602
033	LIZZANO IN BELVEDERE	66	74	71	80	112	60	78	77	99	105	86
034	LOIANO	56	67	74	69	110	55	67	62	82	74	64
035	MALALBERGO	174	165	170	175	161	166	214	232	230	237	183
036	MARZABOTTO	123	139	114	107	155	111	124	135	129	135	95
037	MEDICINA	395	402	396	400	438	367	438	474	521	539	312
038	MINERBIO	183	176	198	179	158	169	216	214	219	269	154
039	MOLINELLA	323	353	365	306	371	369	431	469	457	504	362
040	MONGIDORO	70	99	105	109	97	62	71	70	89	108	78
041	MONTENEZIO	50	61	72	69	96	55	71	68	75	95	64
042	MONTE SAN PIETRO	101	121	115	112	147	131	149	134	131	128	92
043	MONTEVEGLIO	85	62	69	79	87	82	66	78	66	91	62
044	MONZUNO	103	124	118	110	156	84	93	117	130	147	87
045	MORDANO	141	134	106	127	143	121	130	146	136	137	103
046	OZZANO DELL'EMILIA	252	211	187	190	253	224	280	244	209	225	133
047	PIANORO	354	393	336	319	395	340	414	413	410	349	224
048	PIEVE DI CENTO	216	177	195	192	216	166	204	204	200	201	131
049	PORRETTA TERME	130	194	156	159	189	140	171	173	188	216	149
050	SALA BOLOGNESE	146	146	143	140	166	157	164	159	145	167	101
051	SAN BENEDETTO VAL DI SAMBRO	137	142	165	160	165	124	139	136	189	148	113
052	SAN GIORGIO DI PIANO	138	178	154	159	172	139	175	171	200	172	137
053	SAN GIOVANNI IN PERSICETO	750	805	748	660	734	730	782	815	888	902	648
054	SAN LAZZARO DI SAVENA	1.053	1.054	830	653	776	935	1.158	1.125	911	752	526
055	SAN PIETRO IN CASALE	216	273	220	246	262	232	273	272	341	314	204
056	SANT'AGATA BOLOGNESE	151	148	164	149	150	185	177	168	171	173	121
057	SASSO MARCONI	330	359	344	330	403	356	442	382	396	372	278
058	SAVIGNO	51	64	80	79	82	56	61	73	89	88	65
059	VERGATO	147	164	169	140	212	161	189	197	203	227	153
060	ZOLA PREDOSA	436	534	377	383	485	443	551	507	506	448	299
	TOTALE PROVINCIA	28.916	30.777	27.776	25.704	30.675	29.827	34.236	32.442	34.351	35.282	26.200

dente per sesso e classe di età

S H I

						PARTICOLARI CLASSI DI ETÀ (anni)						C O M U N I	Codice dei Comuni
55 — 59	60 — 64	65 — 69	70 — 74	75 e più	Totale	Meno di 6	6 — 10	11 — 13	14 — 18	19 — 20	Totale		
194	182	153	84	89	3.611	302	276	161	216	78	1.033	ANZOLA DELL'EMILIA	001
119	126	98	58	61	2.198	185	138	84	155	52	614	ARGELATO	002
197	186	156	101	115	2.462	168	136	97	139	57	597	BARICELLA	003
165	148	124	69	90	2.344	178	140	79	135	49	581	BAZZANO	004
135	137	107	68	75	2.065	156	147	73	128	44	548	BENTIVOGLIO	005
16.560	14.192	10.013	7.091	8.125	229.703	17.841	15.389	8.631	12.976	5.180	60.017	BOLOGNA	006
98	88	75	52	70	1.325	97	97	41	76	37	348	BORGO TOSSIGNANO	007
525	478	378	240	349	6.989	479	442	242	379	176	1.718	BUDRIO	008
166	150	107	52	57	2.353	188	172	91	150	48	649	CALDERARA DI RENO	009
85	102	94	69	96	1.293	61	85	51	77	37	311	CANUGNANO	010
987	865	648	408	402	17.893	1.809	1.409	653	958	416	5.245	CASALECCHIO DI RENO	011
69	78	54	33	58	1.249	82	80	51	83	50	346	CASALFIUMANESE	012
80	71	63	56	74	1.034	58	60	39	68	34	259	CASTEL D'AIANO	013
47	57	26	32	37	678	42	42	26	37	20	167	CASTEL DEL RIO	014
98	100	88	42	65	1.257	99	70	40	70	32	311	CASTEL DI CASIO	015
82	84	65	43	57	1.373	95	118	61	100	41	415	CASTEL GUELFO DI BOLOGNA	016
106	80	67	63	40	1.521	108	118	64	101	40	431	CASTELLO D'ARGILE	017
86	75	52	52	56	1.182	60	67	43	77	39	286	CASTELLO DI SERRAVALLE	018
283	257	208	102	161	5.071	440	403	192	293	108	1.436	CASTEL MAGGIORE	019
467	425	329	224	275	6.935	533	497	259	440	193	1.922	CASTEL SAN PIETRO TERME	020
242	224	182	107	115	3.963	368	294	141	213	100	1.116	CASTENASO	021
213	194	142	87	155	3.170	248	191	136	228	91	894	CASTIGLIONE DEI PEPOLI	022
219	182	136	82	89	3.202	260	226	128	198	80	892	CREPELLANO	023
423	391	268	162	194	5.929	468	402	229	364	189	1.612	CREVALCORE	024
103	94	58	46	54	1.402	122	97	63	82	36	400	DOZZA	025
55	48	34	29	38	828	57	46	34	60	28	225	FONTANELICE	026
119	132	93	91	114	1.898	143	108	72	121	39	483	GAGGIO MONTANO	027
161	141	109	69	83	2.102	133	125	83	148	49	538	GALLIERA	028
69	104	74	62	75	1.033	73	43	26	49	28	219	GRANAGLIONE	029
161	153	108	87	84	2.666	222	199	95	164	75	755	GRANAROLO DELL'EMILIA	030
92	75	67	56	74	1.237	71	84	50	69	32	306	GRIZZANA	031
1.931	1.824	1.442	1.006	1.182	28.221	2.182	1.905	977	1.558	637	7.259	INOLA	032
98	107	91	54	95	1.353	76	79	39	85	29	308	LIZZANO IN BELVEDERE	033
79	69	51	46	63	1.088	73	61	44	76	33	287	LOIANO	034
214	206	164	104	101	2.896	207	161	106	175	63	712	MAIALBERGO	035
128	126	90	53	69	1.833	153	127	67	115	49	511	MARZABOTTO	036
442	418	354	188	232	6.316	485	383	241	402	150	1.661	MEDICINA	037
228	207	167	123	129	2.989	216	192	102	193	63	766	MINERBIO	038
438	443	348	234	269	6.042	390	357	226	302	143	1.418	MOLINELLA	039
80	66	71	48	81	1.304	88	101	61	109	46	405	MONGHIDORO	040
56	70	50	33	52	1.037	64	70	33	76	23	266	MONTERENZIO	041
134	119	91	55	78	1.838	128	120	67	107	59	481	MONTESAN PIETRO	042
86	84	59	36	46	1.138	95	72	36	73	30	306	MONTVEGLIO	043
103	108	64	55	86	1.685	125	127	72	107	52	483	MONZUNO	044
113	118	80	61	69	1.865	168	129	63	124	53	537	MORDANO	045
176	177	116	73	84	3.034	308	203	109	179	79	878	OZZANO DELL'EMILIA	046
258	246	164	111	132	4.858	427	391	199	322	133	1.472	PIANORO	047
132	114	87	63	71	2.569	257	176	109	201	77	820	PIEVE DI CENTO	048
167	178	122	95	121	2.548	174	174	97	171	50	666	PORRETTE TERME	049
118	104	72	47	66	2.041	176	139	86	149	55	605	SALA BOLOGNESE	050
123	130	99	73	107	2.150	171	139	91	175	60	636	SAN BENEDETTO VAL DI SAMBRO	051
157	139	110	79	68	2.348	179	163	94	166	64	666	SAN GIORGIO DI PIANO	052
679	691	507	347	332	11.018	924	779	446	668	282	3.099	SAN GIOVANNI IN PERSICETO	053
595	573	403	269	236	11.849	1.274	1.043	486	662	234	3.699	SAN LAZZARO DI SAVENA	054
309	260	231	143	116	3.912	265	271	150	220	91	997	SAN PIETRO IN CASALE	055
149	136	105	56	61	2.264	181	163	88	149	68	649	SANT'AGATA BOLOGNESE	056
316	292	227	161	184	5.172	412	343	206	338	125	1.424	SASSO MARCONI	057
87	89	64	37	54	1.119	65	69	46	77	33	290	SAVIGNO	058
204	207	133	91	139	2.736	177	172	95	141	64	649	VERGATO	059
325	326	236	178	184	6.218	558	499	225	378	153	1.813	ZOLA PREDOSA	060
30.331	27.246	19.974	13.736	15.934	443.407	35.144	30.309	16.696	25.852	10.436	118.437	TOTALE PROVINCIA	

Segue Tav. 3 — Popolazione res

C - F E I

Codice dei Comuni	C O M U N I	CLASSI QUINQUENNALI DI ETÀ (ann										
		Meno di 5	5 — 9	10 — 14	15 — 19	20 — 24	25 — 29	30 — 34	35 — 39	40 — 44	45 — 49	50 — 54
001	ANZOLA DELL'EMILIA	275	259	223	209	282	258	282	290	281	254	156
002	ANGELATO	157	155	144	133	161	142	178	141	170	169	90
003	BARICELLA	114	142	150	140	146	132	154	185	167	213	162
004	BAZZANO	135	132	134	142	157	172	153	178	166	201	130
005	BENTIVOGLIO	100	126	123	105	120	94	141	131	182	134	114
006	BOLOGNA	13.946	14.988	13.291	12.438	15.742	16.788	19.287	18.148	19.850	21.874	17.045
007	BORGO TOSSIGNANO	74	73	95	89	104	67	80	72	74	80	62
008	BUDRIO	372	330	438	394	447	375	459	469	519	553	396
009	CALDERARA DI RENO	153	148	129	138	187	147	170	153	161	169	103
010	CANUGNANO	48	67	75	73	73	48	38	66	71	95	67
011	CASALECCHIO DI RENO	1.360	1.446	1.087	1.000	1.277	1.570	1.829	1.540	1.401	1.322	929
012	CASALPIUMANESE	62	83	80	79	72	54	56	92	83	80	63
013	CASTEL D'AIANO	48	60	71	71	74	28	52	48	69	79	58
014	CASTEL DEL RIO	29	35	35	47	35	30	45	40	42	54	31
015	CASTEL DI CASIO	63	66	64	64	87	61	81	54	89	96	70
016	CASTEL GUELFO DI BOLOGNA	69	105	103	80	80	68	88	87	92	102	72
017	CASTELLO D'ARGILE	102	105	88	100	96	68	101	104	135	95	92
018	CASTELLO DI SERRAVALLE	49	55	70	72	80	61	54	61	75	105	51
019	CASTEL MAGGIORE	381	350	311	285	386	401	438	398	392	329	233
020	CASTEL SAN PIETRO TERME	423	450	433	458	520	427	507	475	445	492	363
021	CASTENASO	289	279	239	242	304	291	309	271	273	266	204
022	CASTIGLIONE DEI PEPOLI	226	193	174	200	232	204	207	183	219	229	205
023	CREPELLANO	201	233	205	199	212	187	224	246	225	224	182
024	CREVALCORE	343	343	352	335	416	315	424	435	464	480	375
025	DOZZA	73	104	87	85	105	77	100	91	107	92	67
026	FONTANELICE	42	59	55	51	44	47	51	46	60	70	40
027	GAGGIO MONTANO	109	99	106	94	124	100	129	104	129	122	109
028	GALLIERA	104	127	137	143	139	115	137	154	170	163	126
029	GRANAGLIONE	47	36	37	58	81	57	54	51	62	82	65
030	GRANAROLO DELL'EMILIA	184	190	141	155	215	172	198	202	168	204	123
031	GRIZZANA	59	85	68	85	87	78	61	50	69	87	77
032	IMOLA	1.764	1.760	1.606	1.603	1.872	1.760	2.151	2.053	2.142	2.212	1.635
033	LIZZANO IN BELVEDERE	81	71	89	89	82	50	73	72	97	104	85
034	LOIANO	53	57	78	74	79	51	61	46	71	86	51
035	MAIALBERGO	158	156	185	134	194	155	211	215	217	252	167
036	MARZABOTTO	99	119	111	115	126	102	126	107	138	116	90
037	MEDICINA	424	391	405	401	447	371	403	478	502	481	352
038	MINERBIO	151	182	192	192	178	155	219	215	237	238	162
039	MOLINELLA	362	335	341	314	374	360	458	469	442	479	374
040	MONGHIDORO	49	68	88	99	96	60	49	70	86	111	60
041	MONTERENZIO	46	62	63	82	90	33	58	67	57	88	65
042	MONTE SAN PIETRO	115	114	114	130	123	112	120	97	117	112	107
043	MONTEVEGLIO	65	60	74	53	82	56	59	68	68	90	67
044	MONZUNO	77	92	113	101	111	91	110	89	107	128	79
045	MORDANO	143	123	122	95	144	114	131	111	126	132	101
046	OZZANO DELL'EMILIA	201	238	184	189	273	219	243	214	176	195	156
047	PIANORO	345	361	327	288	363	323	386	383	344	325	230
048	PIEVE DI CENTO	186	196	170	166	190	165	181	176	171	197	124
049	PORRETTA TERME	160	146	142	157	154	146	183	178	220	201	154
050	SALA BOLOGNESE	132	143	122	109	154	122	156	139	147	146	105
051	SAN BENEDETTO VAL DI SAMBRO	112	161	142	163	139	106	133	124	154	150	100
052	SAN GIORGIO DI PIANO	136	156	137	145	158	130	157	178	184	172	134
053	SAN GIOVANNI IN PERSICETO	698	738	691	653	737	640	788	790	801	860	607
054	SAN LAZZARO DI SAVENA	952	1.020	745	652	931	997	1.176	950	823	751	523
055	SAN PIETRO IN CASALE	220	253	259	225	259	221	269	310	296	296	219
056	SANT'AGATA BOLOGNESE	144	163	160	144	157	134	160	172	165	159	133
057	SASSO MARCONI	319	366	313	325	433	351	386	369	352	382	286
058	SAVIGNO	54	72	84	82	65	45	55	64	74	86	77
059	VERGATO	173	180	156	157	197	155	205	165	180	224	158
060	ZOLA PREDOSA	470	416	396	381	506	445	477	494	456	407	288
	TOTALE PROVINCIA	27.526	29.122	26.354	25.082	30.799	30.303	35.271	33.428	35.360	37.695	28.549

dente per sesso e classe di età

M I N E

						PARTICOLARI CLASSI DI ETÀ (anni)						C O M U N I	Codice dei Comuni
55 — 59	60 — 64	65 — 69	70 — 74	75 e più	Totale	Meno di 6	6 — 10	11 — 13	14 — 18	19 — 20	Totale		
210	209	187	101	126	3.602	337	255	133	206	77	1.008	ANZOLA DELL'EMILIA	001
123	124	110	70	89	2.156	191	149	91	124	64	619	ARGELATO	002
198	173	167	133	171	2.547	138	146	99	141	47	571	BARICELLA	003
161	160	136	97	134	2.388	165	131	82	144	47	569	BAZZANO	004
161	133	113	72	108	1.957	124	121	82	102	46	475	BENTIVOGLIO	005
18.949	17.340	14.034	11.320	15.785	260.825	16.868	14.851	7.973	12.517	5.005	57.214	BOLOGNA	006
94	100	86	50	93	1.293	90	77	61	84	30	342	BORGO TOSSIGNANO	007
529	498	428	350	532	7.089	444	339	261	423	147	1.614	BUDRIO	008
148	136	94	70	103	2.209	179	144	90	123	69	605	CALDERARA DI RENO	009
78	101	88	89	139	1.216	60	71	43	80	25	279	CANUGNANO	010
1.072	953	743	569	683	18.781	1.702	1.326	665	988	422	5.103	CASALECCHIO DI RENO	011
70	65	50	47	57	1.093	73	89	50	71	40	323	CASALFUMANESE	012
53	76	73	57	96	1.013	60	66	37	73	25	261	CASTEL D'AIANO	013
45	56	42	35	52	653	36	31	26	45	17	155	CASTEL DEL RIO	014
112	90	70	58	92	1.217	72	69	43	55	36	275	CASTEL DI CASIO	015
88	86	57	51	86	1.314	89	104	63	88	28	372	CASTEL GUELFO DI BOLOGNA	016
105	87	80	73	78	1.509	130	103	45	93	38	409	CASTELLO D'ARGILE	017
89	79	67	56	58	1.082	66	53	42	73	30	264	CASTELLO DI SERRAVALLE	018
287	275	218	169	229	5.082	451	354	178	288	118	1.389	CASTEL MAGGIORE	019
468	403	326	263	420	6.873	511	443	271	452	199	1.876	CASTEL SAN PIETRO TERME	020
225	204	159	132	167	3.854	354	271	138	239	96	1.098	CASTENASO	021
229	205	171	124	216	3.217	267	184	114	181	88	834	CASTIGLIONE DEI PEPOLI	022
181	162	146	88	150	3.065	247	233	112	207	81	880	CRESPELLANO	023
434	409	336	264	371	6.096	412	337	220	343	135	1.447	CREVALCORE	024
89	84	65	55	68	1.349	96	100	48	82	40	366	DOZZA	025
51	47	45	33	47	788	55	59	38	43	21	216	FONTANELICE	026
115	161	112	94	120	1.827	133	103	65	81	53	435	GAGGIO MONTANO	027
150	150	132	95	137	2.179	124	135	86	132	71	548	GALLIERA	028
88	102	88	81	108	1.097	55	41	15	51	24	186	GRANAGLIONE	029
149	146	121	95	121	2.584	227	172	89	164	59	711	GRANAROLO DELL'EMILIA	030
92	83	74	59	108	1.222	75	81	45	82	35	318	GRIZZANA	031
2.054	1.820	1.559	1.227	1.785	29.003	2.143	1.691	993	1.571	657	7.055	IMOLA	032
118	106	99	82	121	1.419	97	75	50	90	31	343	LIZZANO IN BELVEDERE	033
73	64	55	51	95	1.045	60	64	50	72	28	274	LOIANO	034
250	211	198	141	180	3.024	184	161	122	135	60	662	MALALBERGO	035
141	123	80	74	106	1.773	118	120	59	122	46	465	MARZABOTTO	036
436	409	335	243	333	6.411	495	414	228	411	140	1.688	MEDICINA	037
230	229	189	126	197	3.092	183	183	114	198	79	757	MINERBIO	038
463	454	368	290	440	6.323	426	341	203	317	123	1.410	MOLINELLA	039
72	80	81	59	106	1.234	58	77	57	91	37	320	MONGHIDORO	040
55	58	37	39	58	958	55	66	35	81	39	276	MONTENZIO	041
125	96	91	72	92	1.737	137	108	71	132	49	497	MONTE SAN PIETRO	042
79	65	57	37	75	1.055	76	69	46	47	32	270	MONTEVEGLIO	043
97	96	89	61	85	1.526	95	93	73	100	48	409	MONZUNO	044
102	117	87	71	83	1.802	167	123	82	94	43	509	MORDANO	045
163	151	92	78	126	2.898	251	224	113	176	98	862	OZZANO DELL'EMILIA	046
259	247	193	130	192	4.696	416	357	202	286	111	1.372	PIANORO	047
152	139	122	95	154	2.584	230	182	100	167	68	747	PIEVE DI CENTO	048
186	194	167	136	205	2.729	186	148	86	154	59	633	PORRETTA TERME	049
118	101	77	72	90	1.933	169	125	80	105	62	541	SALA BOLOGNESE	050
108	148	116	87	146	2.089	150	148	91	155	61	605	SAN BENEDETTO VAL DI SAMBRO	051
156	168	154	93	147	2.405	172	150	87	147	50	606	SAN GIORGIO DI PIANO	052
778	736	547	473	627	11.164	859	707	424	659	278	2.927	SAN GIOVANNI IN PERSICETO	053
691	564	435	291	367	11.868	1.179	963	451	626	289	3.508	SAN LAZZARO DI SAVENA	054
292	306	239	172	231	4.067	277	236	147	259	75	994	SAN PIETRO IN CASALE	055
155	150	121	109	151	2.377	171	168	96	153	43	631	SANT'AGATA BOLOGNESE	056
294	274	255	173	231	5.109	391	375	182	304	142	1.394	SASSO MARCONI	057
92	80	51	42	89	1.112	70	68	57	85	32	312	SAVIGNO	058
213	165	149	135	171	2.783	199	182	89	162	57	689	VERGATO	059
331	305	269	189	214	6.044	550	412	246	379	174	1.761	ZOLA PREDOSA	060
33.126	30.553	24.930	19.698	27.641	475.437	33.395	28.668	15.939	25.053	10.224	113.279	TOTALE PROVINCIA	

Tav. 4 — Popolazione residente in età da

Codice dei Comuni	C O M U N I	F O R N I T I D I T I T O L O D I S T U D I O									
		LAUREA		DIPLOMA		LICENZA MEDIA INFERIORE		LICENZA ELEMENTARE (a)		TOTALE	
		MF	M	MF	M	MF	M	MF	M	MF	M
001	ANZOLA DELL'EMILIA	25	18	213	116	839	470	3.564	1.842	4.641	2.446
002	ARGELATO	13	11	114	72	503	268	2.243	1.172	2.873	1.523
003	BARICELLA	22	12	150	67	548	312	3.181	1.573	3.901	1.964
004	BAZZANO	51	34	219	114	715	391	2.504	1.228	3.489	1.767
005	BENTIVOGLIO	14	9	91	56	415	241	2.638	1.334	3.158	1.640
006	BOLOGNA	17.725	11.656	49.017	25.350	85.772	43.640	200.346	93.185	352.860	173.831
007	BORGO TOSSIGNANO	20	16	103	59	269	132	1.497	759	1.889	966
008	BUDRIO	123	85	522	272	1.548	817	8.677	4.203	10.870	5.377
009	CALDERARA DI RENO	15	11	97	56	485	279	2.607	1.376	3.204	1.722
010	CANUGNANO	6	4	55	23	220	134	1.320	728	1.601	889
011	CASALECCHIO DI RENO	372	257	1.922	1.080	5.316	2.827	20.640	9.751	28.250	13.915
012	CASALFUMANESE	18	16	70	35	216	121	1.366	747	1.670	919
013	CASTEL D'AIANO	5	4	44	17	212	109	1.155	608	1.416	738
014	CASTEL DEL RIO	13	7	64	29	114	59	820	416	1.011	511
015	CASTEL DI CASIO	16	12	103	57	261	149	1.404	722	1.784	940
016	CASTEL GUELFO DI BOLOGNA	10	7	77	36	316	193	1.603	810	2.006	1.046
017	CASTELLO D'ARGILE	20	16	92	49	403	246	1.897	932	2.412	1.243
018	CASTELLO DI SERRAVALLE	11	7	56	33	233	138	1.233	664	1.533	842
019	CASTEL MAGGIORE	51	39	404	222	1.340	743	6.189	3.019	7.984	4.023
020	CASTEL SAN PIETRO TERME	109	60	501	244	1.745	947	4.785	2.657	7.140	3.908
021	CASTENASO	37	27	312	172	940	521	4.761	2.377	6.050	3.097
022	CASTIGLIONE DEI PEPOLI	45	41	217	113	771	448	3.442	1.743	4.475	2.345
023	CREPELLANO	34	28	129	77	796	431	3.367	1.796	4.326	2.332
024	CREVALCORE	77	60	462	256	1.809	1.111	5.052	2.521	7.400	3.948
025	DOZZA	23	15	117	64	280	135	1.616	829	2.036	1.043
026	FONTANELICE	9	7	51	31	155	89	950	502	1.165	629
027	GAGGIO MONTANO	7	4	103	50	390	229	2.103	1.109	2.603	1.392
028	GALLIERA	28	20	129	70	519	300	2.807	1.363	3.483	1.753
029	GRANAGLIONE	25	23	126	56	264	150	1.293	617	1.708	846
030	GRANAROLO DELL'EMILIA	31	24	152	86	542	293	3.318	1.673	4.043	2.076
031	GRIZZANA	9	7	64	25	245	143	1.367	728	1.685	903
032	INOLA	939	563	4.103	2.181	7.856	3.824	27.862	13.884	40.760	20.452
033	LIZZANO IN BELVEDERE	19	14	147	75	343	205	1.550	752	2.059	1.046
034	LOIANO	10	10	69	40	343	201	998	539	1.420	790
035	MALALBERGO	35	25	179	94	603	342	3.882	1.895	4.699	2.356
036	MARZABOTTO	25	21	92	48	387	215	1.952	1.025	2.456	1.309
037	MEDICINA	68	35	461	222	1.426	799	7.683	3.814	9.638	4.870
038	MINERBIO	45	24	169	91	767	430	3.871	1.855	4.852	2.400
039	MOLINELLA	78	57	454	217	1.444	799	7.434	3.688	9.410	4.761
040	MONGHIDORO	20	12	85	34	308	175	1.039	596	1.452	817
041	MONTEBENZIO	12	9	51	29	218	115	942	521	1.223	674
042	MONTE SAN PIETRO	23	17	91	50	314	164	1.874	998	2.302	1.229
043	MONTEVEGLIO	21	13	54	24	218	140	1.214	632	1.507	809
044	MONZUNO	14	8	125	71	403	229	1.589	842	2.131	1.150
045	MORDANO	15	8	111	60	373	218	2.248	1.130	2.747	1.416
046	OZZANO DELL'EMILIA	33	25	152	79	613	330	2.566	1.424	3.364	1.858
047	PIANORO	109	80	356	211	1.145	610	3.986	2.181	5.596	3.082
048	PIEVE DI CENTO	35	24	207	119	681	418	3.021	1.453	3.944	2.014
049	PORRETTA TERME	58	46	311	172	911	489	2.723	1.261	4.003	1.968
050	SALA BOLOGNESE	14	12	107	66	448	272	1.603	886	2.172	1.236
051	SAN BENEDETTO VAL DI SAMBRO	25	21	147	90	509	294	2.271	1.209	2.952	1.614
052	SAN GIORGIO DI PIANO	44	32	184	100	545	290	2.868	1.435	3.641	1.857
053	SAN GIOVANNI IN PERSICETO	137	98	931	511	2.974	1.676	8.760	4.552	12.806	6.837
054	SAN LAZZARO DI SAVENA	323	228	1.213	672	3.180	1.677	9.193	4.827	13.909	7.404
055	SAN PIETRO IN CASALE	68	50	313	167	1.012	579	4.818	2.304	6.211	3.100
056	SANT'AGATA BOLOGNESE	19	14	128	89	573	357	1.996	1.007	2.716	1.467
057	SASSO MARCONI	92	71	462	248	1.289	701	6.000	2.989	7.843	4.009
058	SAVIGNO	11	10	43	22	207	111	1.368	687	1.629	830
059	VERGATO	37	26	203	116	694	359	2.776	1.495	3.710	1.996
060	ZOLA PREDOSA	72	55	440	248	1.379	766	7.399	3.708	9.290	4.777
	TOTALE PROVINCIA	21.365	14.145	67.164	35.133	139.348	72.851	425.231	206.573	653.108	328.702

5 anni in poi per sesso e grado di istruzione

ALFABETI PRIVI DI TITOLO DI STUDIO		ANALFABETI				POPOLAZIONE RESIDENTE IN ETÀ DA 6 ANNI IN POI				C O M U N I	Codice dei Comuni
(a)		TOTALE		di cui in età da 45 anni in poi		TOTALE		di cui da 6 a 13 anni			
MF	M	MF	M	MF	M	MF	M	MF	M		
1.833	822	100	41	77	32	6.574	3.309	825	437	ANZOLA DELL'EMILIA	001
1.034	461	71	29	60	22	3.978	2.013	462	222	ARGELATO	002
630	273	172	57	156	52	4.703	2.294	478	233	BARICELLA	003
791	355	109	44	95	37	4.389	2.166	432	219	BAZZANO	004
501	242	83	27	67	21	3.742	1.909	423	220	BENTIVOGLIO	005
97.774	36.329	5.185	1.702	4.278	1.336	455.819	211.862	46.844	24.020	BOLOGNA	006
384	191	158	71	148	68	2.431	1.228	276	138	BORGIO TOSSIGNANO	007
1.576	800	709	333	410	156	13.155	6.510	1.284	684	BUDRIO	008
881	402	110	41	88	34	4.195	2.165	497	263	CALDERARA DI RENO	009
678	301	109	42	102	39	2.388	1.232	250	136	CAMUGNANO	010
4.424	1.994	489	175	431	159	33.163	16.084	4.053	2.062	CASALECCHIO DI RENO	011
346	164	171	84	143	69	2.187	1.167	270	131	CASALPIUMANESE	012
440	203	73	35	61	27	1.929	976	202	99	CASTEL D'AIANO	013
171	95	71	30	65	26	1.253	636	125	68	CASTEL DEL RIO	014
455	185	64	33	56	28	2.303	1.158	222	110	CASTEL DI CASIO	015
433	205	64	27	57	25	2.503	1.278	346	179	CASTEL GUELFO DI BOLOGNA	016
335	154	45	16	36	13	2.792	1.413	330	182	CASTELLO D'ARGILE	017
548	254	57	26	43	19	2.138	1.122	205	110	CASTELLO DI SERRAVALLE	018
1.125	561	153	47	129	35	9.262	4.631	1.127	595	CASTEL MAGGIORE	019
5.072	2.249	552	245	498	227	12.764	6.402	1.470	756	CASTEL SAN PIETRO TERME	020
901	441	144	57	111	44	7.095	3.595	844	435	CASTENASO	021
1.209	513	188	64	176	59	5.872	2.922	625	327	CASTIGLIONE DEI PEPOLI	022
1.276	534	158	76	126	55	5.760	2.942	699	354	CREPELLANO	023
3.436	1.424	309	89	273	74	11.145	5.461	1.188	631	CREVALCORE	024
357	166	140	71	115	62	2.533	1.280	308	160	DOZZA	025
222	96	117	46	112	45	1.504	771	177	80	FONTANELICE	026
754	313	92	50	90	49	3.449	1.755	348	180	GAGGIO MONTANO	027
481	201	60	15	51	12	4.024	1.969	429	208	GALLIERA	028
267	101	27	13	21	10	2.002	960	125	69	GRANAGLIONE	029
640	328	118	40	96	35	4.801	2.444	555	294	GRANAROLO DELL'EMILIA	030
526	220	102	43	89	36	2.313	1.166	260	134	GRIZZANA	031
9.856	4.515	2.283	1.072	1.877	856	52.899	26.039	5.566	2.882	IMOLA	032
475	200	65	31	63	29	2.599	1.277	243	118	LIZZANO IN BELVEDERE	033
492	195	88	30	82	27	2.000	1.015	219	105	LOIANO	034
604	263	226	70	206	58	5.529	2.689	550	267	MALALBERGO	035
779	332	100	39	86	33	3.335	1.680	373	194	MARZABOTTO	036
1.758	822	351	139	289	115	11.747	5.831	1.266	624	MEDICINA	037
678	324	152	49	135	39	5.682	2.773	591	294	MINERBIO	038
1.856	787	283	104	251	90	11.549	5.652	1.127	583	MOLINELLA	039
819	352	121	47	113	43	2.392	1.216	296	162	MONGHIDORO	040
627	291	26	8	24	7	1.876	973	204	103	MONTERENZIO	041
824	402	184	79	151	61	3.310	1.710	366	187	MONTESAN PIETRO	042
435	200	80	34	71	29	2.022	1.043	223	108	MONTEVEGLIO	043
727	356	133	54	124	51	2.991	1.560	365	199	MONZUNO	044
472	232	113	49	91	42	3.332	1.697	397	192	MORDANO	045
1.769	763	240	105	201	84	5.373	2.726	649	312	OZZANO DELL'EMILIA	046
2.770	1.206	345	143	289	119	8.711	4.431	1.149	590	PIANORO	047
615	271	107	27	90	20	4.666	2.312	567	285	PIEVE DI CENTO	048
820	365	94	41	81	35	4.917	2.374	505	271	PORRETTA TERME	049
1.391	596	66	33	57	28	3.629	1.865	430	225	SALA BOLOGNESE	050
789	295	177	70	152	55	3.918	1.979	469	230	SAN BENEDETTO VAL DI SAMBRO	051
691	292	70	20	59	15	4.402	2.169	494	257	SAN GIORGIO DI PIANO	052
6.898	2.939	695	318	534	213	20.399	10.094	2.356	1.225	SAN GIOVANNI IN PERSICETO	053
6.768	2.911	587	260	494	216	21.264	10.575	2.943	1.529	SAN LAZZARO DI SAVENA	054
1.063	493	163	54	134	46	7.437	3.647	804	421	SAN PIETRO IN CASALE	055
1.537	610	36	6	32	4	4.289	2.083	515	251	SANT'AGATA BOLOGNESE	056
1.311	589	324	162	285	143	9.478	4.760	1.106	549	SASSO MARCONI	057
374	173	93	51	78	42	2.096	1.054	240	115	SAVIGNO	058
1.262	490	171	73	141	58	5.143	2.559	538	267	VERGATO	059
1.551	751	313	132	260	108	11.154	5.660	1.382	724	ZOLA PREDOSA	060
179.511	72.592	17.686	6.969	14.710	5.572	850.305	408.263	91.612	47.005	TOTALE PROVINCIA	

Tav. 5 — Popolazione residente temporaneamente assente per sesso, luogo di presenza e motivo dell'assenza

Codice dei Comuni	C O M U N I	I N A L T R I C O M U N I				A L L' E S T E R O				T O T A L E	
		Totale		di cui per motivi di lavoro		Totale		di cui per motivi di lavoro		MF	M
		MF	M	MF	M	MF	M	MF	M		
001	ANZOLA DELL'EMILIA	146	83	22	13	5	5	5	5	151	88
002	ARGELATO	81	51	12	6	5	4	2	2	86	55
003	BARICELLA	168	97	35	18	-	-	-	-	168	97
004	BAZZANO	113	62	19	13	3	3	1	1	116	65
005	BENTIVOGLIO	90	61	17	11	3	2	3	2	93	63
006	BOLOGNA	10.827	6.436	2.793	1.754	1.097	700	651	460	11.924	7.136
007	BORGO TOSSIGNANO	113	58	34	17	5	4	-	-	118	62
008	BUDRIO	329	197	89	53	25	15	21	12	354	212
009	CALDERARA DI RENO	77	54	9	9	1	1	-	-	78	55
010	CAMUGNANO	59	36	14	6	-	-	-	-	59	36
011	CASALECCHIO DI RENO	859	539	177	122	59	38	35	30	918	577
012	CASALFIORESE	95	56	16	9	3	2	2	2	98	58
013	CASTEL D'AIANO	76	33	19	6	3	2	3	2	79	35
014	CASTEL DEL RIO	39	24	10	4	-	-	-	-	39	24
015	CASTEL DI CASIO	108	62	48	25	3	3	1	1	111	65
016	CASTEL GUELFO DI BOLOGNA	47	26	13	5	2	2	-	-	49	28
017	CASTELLO D'ARGILE	116	64	27	12	5	3	5	3	121	67
018	CASTELLO DI SERRAVALLE	64	42	9	8	9	6	2	2	73	48
019	CASTEL MAGGIORE	242	137	59	35	23	20	18	18	265	157
020	CASTEL SAN PIETRO TERME	250	167	68	39	11	9	6	6	261	176
021	CASTENASO	159	105	26	15	4	2	2	2	163	107
022	CASTIGLIONE DEI PEPOLI	167	94	84	42	11	9	7	6	178	103
023	CREPELLANO	126	83	19	10	7	4	5	3	133	87
024	CREVALCORE	210	140	58	36	11	5	5	3	221	145
025	DOZZA	76	44	25	14	5	3	4	2	81	47
026	FONTEBELICE	39	21	10	1	9	6	8	6	48	27
027	GAGGIO MONTANO	102	54	27	11	1	1	1	1	103	55
028	GALLIERA	118	70	28	15	5	4	3	3	123	74
029	GRANAGLIONE	71	40	27	13	5	2	2	1	76	42
030	GRANAROLO DELL'EMILIA	191	109	27	13	2	2	2	2	193	111
031	GRIZZANA	89	44	23	14	3	3	2	2	92	47
032	INOLA	1.066	643	273	140	74	60	53	45	1.140	703
033	LIZZANO IN BELVEDERE	127	71	32	17	3	2	1	1	130	73
034	LOIANO	72	46	21	14	4	3	2	2	76	49
035	MALALBERGO	130	84	25	17	1	1	-	-	131	85
036	MARZABOTTO	85	42	11	5	2	2	2	2	87	44
037	MEDICINA	281	152	85	42	6	3	4	3	287	155
038	MINERBIO	124	76	27	16	1	1	-	-	125	77
039	MOLINELLA	257	149	56	25	13	7	10	6	270	156
040	MONGHIDORO	74	43	18	7	3	1	3	1	77	44
041	MONTERENZIO	75	45	21	12	2	2	-	-	77	47
042	MONTE SAN PIETRO	148	88	28	15	5	4	2	2	153	92
043	MONTEVEGLIO	67	42	19	9	1	1	-	-	68	43
044	MONZUNO	101	63	33	16	4	4	1	1	105	67
045	MORDANO	93	48	25	12	2	2	1	1	95	50
046	OZZANO DELL'EMILIA	140	78	16	5	4	3	3	3	144	81
047	PIANORO	240	156	61	35	17	15	13	12	257	171
048	PIEVE DI CENTO	125	81	32	16	6	5	3	3	131	86
049	PORRETTA TERME	156	91	60	30	17	9	16	9	173	100
050	SALA BOLOGNESE	75	48	8	7	3	3	2	2	78	51
051	SAN BENEDETTO VAL DI SAMBRO	137	85	26	16	5	2	3	1	142	87
052	SAN GIORGIO DI PIANO	98	57	17	11	4	1	4	1	102	58
053	SAN GIOVANNI IN PERSICETO	414	255	100	55	26	17	11	11	440	272
054	SAN LAZZARO DI SAVENA	483	294	82	52	39	29	25	22	522	323
055	SAN PIETRO IN CASALE	170	99	48	23	9	6	6	3	179	105
056	SANT'AGATA BOLOGNESE	119	72	19	10	8	5	8	5	127	77
057	SASSO MARCONI	250	149	49	25	11	7	8	6	261	156
058	SAVIGNO	89	55	31	16	2	1	-	-	91	56
059	VERGATO	86	52	17	10	5	4	-	-	91	56
060	ZOLA PREDOSA	295	193	36	24	15	8	6	4	310	201
	TOTALE PROVINCIA	20.824	12.446	5.120	3.031	1.617	1.068	983	723	22.441	13.514

Tav. 6 — Popolazione residente in età da 14 anni in poi attiva e non attiva per sesso

Codice dei Comuni	C O M U N I	P O P O L A Z I O N E A T T I V A						P O P O L A Z I O N E N O N A T T I V A		T O T A L E	
		In condizione professionale		In cerca di prima occupazione		Totale		MF	M	MF	M
		MF	M	MF	M	MF	M				
001	ANZOLA DELL'EMILIA	3.216	2.258	46	24	3.262	2.282	2.487	590	5.749	2.872
002	ARGELATO	2.161	1.452	34	16	2.195	1.468	1.321	323	3.516	1.791
003	BARICELLA	2.590	1.577	55	25	2.645	1.602	1.580	459	4.225	2.061
004	BAZZANO	1.973	1.404	43	17	2.016	1.461	1.941	486	3.957	1.947
005	BENTIVOGLIO	2.008	1.289	24	12	2.032	1.301	1.287	388	3.319	1.689
006	BOLOGNA	193.173	129.888	5.391	2.808	198.554	132.696	210.421	55.146	408.975	187.842
007	BORGO TOSSIGNANO	1.052	777	28	10	1.080	787	1.075	303	2.155	1.090
008	BUDRIO	6.368	4.160	135	61	6.503	4.221	5.368	1.605	11.871	5.826
009	CALDERARA DI RENO	2.181	1.551	44	18	2.225	1.569	1.473	333	3.698	1.902
010	CANUGNANO	833	698	22	9	855	707	1.283	389	2.138	1.096
011	CASALECCHIO DI RENO	15.270	10.698	328	173	15.598	10.871	13.512	3.151	29.110	14.022
012	CASALPIUMANESE	981	770	24	11	1.005	781	912	255	1.917	1.036
013	CASTEL D'AIANO	710	568	50	25	760	593	967	284	1.727	877
014	CASTEL DEL RIO	547	404	20	11	567	415	561	153	1.128	568
015	CASTEL DI CASIO	897	760	27	18	924	778	1.157	270	2.081	1.048
016	CASTEL GUELFO DI BOLOGNA	1.081	812	26	9	1.107	821	1.050	278	2.157	1.099
017	CASTELLO D'ARGILE	1.336	915	31	16	1.367	931	1.095	300	2.462	1.231
018	CASTELLO DI SERRAVALLE	1.059	783	23	10	1.082	793	851	219	1.933	1.012
019	CASTEL MAGGIORE	4.483	3.149	97	46	4.580	3.195	3.555	841	8.135	4.036
020	CASTEL SAN PIETRO TERME	6.167	4.272	162	68	6.329	4.340	4.965	1.306	11.294	5.646
021	CASTENASO	3.508	2.508	61	28	3.569	2.536	2.682	624	6.251	3.160
022	CASTIGLIONE DEI PEPOLI	2.219	1.712	87	50	2.306	1.762	2.941	833	5.247	2.595
023	CREPELLANO	2.973	2.055	41	16	3.014	2.071	2.047	517	5.061	2.588
024	CREVALCORE	5.228	3.562	166	82	5.394	3.644	4.563	1.186	9.957	4.830
025	DOZZA	1.219	859	31	14	1.250	873	975	247	2.225	1.120
026	FONTANELICE	611	508	16	8	627	516	700	175	1.327	691
027	GAGGIO MONTANO	1.354	1.154	26	9	1.380	1.163	1.721	412	3.101	1.575
028	GALLIERA	2.003	1.262	42	14	2.045	1.276	1.550	485	3.595	1.761
029	GRANAGLIONE	659	496	30	13	689	509	1.188	382	1.877	891
030	GRANAROLO DELL'ENILIA	2.490	1.716	27	14	2.517	1.730	1.729	420	4.246	2.150
031	GRIZZANA	899	713	27	15	926	728	1.127	304	2.053	1.032
032	INOLA	22.531	15.513	781	347	23.312	15.860	24.021	7.297	47.333	23.157
033	LIZZANO IN BELVEDERE	910	738	66	20	976	758	1.380	401	2.356	1.159
034	LOIANO	816	638	38	21	854	659	927	251	1.781	910
035	MALALBERGO	3.001	1.867	41	18	3.042	1.885	1.937	537	4.979	2.422
036	MARZABOTTO	1.434	1.104	47	18	1.481	1.122	1.481	364	2.962	1.486
037	MEDICINA	5.934	3.868	183	72	6.117	3.940	4.364	1.267	10.481	5.207
038	MINERBIO	2.960	1.829	84	36	3.044	1.865	2.047	614	5.091	2.479
039	MOLINELLA	6.070	3.778	127	57	6.197	3.835	4.225	1.234	10.422	5.069
040	MONGHIDORO	895	717	42	18	937	735	1.159	319	2.096	1.054
041	MONTERENZIO	797	627	27	8	824	635	848	235	1.672	870
042	MONTE SAN PIETRO	1.572	1.184	33	10	1.605	1.194	1.339	329	2.944	1.523
043	MONTEVEGLIO	866	684	21	12	887	696	912	239	1.799	935
044	MONZUNO	1.236	972	43	23	1.279	995	1.347	366	2.626	1.361
045	MORDANO	1.515	1.143	24	13	1.539	1.156	1.396	349	2.935	1.505
046	OZZANO DELL'EMILIA	2.826	1.957	47	16	2.873	1.973	1.851	441	4.724	2.414
047	PIANORO	4.004	2.976	97	51	4.101	3.027	3.461	814	7.562	3.841
048	PIEVE DI CENTO	2.255	1.471	71	48	2.326	1.519	1.773	508	4.099	2.027
049	PORRETTA TERME	1.896	1.422	66	38	1.962	1.460	2.450	643	4.412	2.103
050	SALA BOLOGNESE	1.854	1.276	84	47	1.938	1.323	1.261	317	3.199	1.640
051	SAN BENEDETTO VAL DI SAMBRO	1.462	1.172	57	26	1.519	1.198	1.930	551	3.449	1.749
052	SAN GIORGIO DI PIANO	2.103	1.436	64	32	2.167	1.468	1.741	444	3.908	1.912
053	SAN GIOVANNI IN PERSICETO	9.034	6.300	214	97	9.248	6.397	8.795	2.472	18.043	8.869
054	SAN LAZZARO DI SAVENA	10.056	7.117	201	88	10.257	7.205	8.064	1.841	18.321	9.046
055	SAN PIETRO IN CASALE	3.700	2.460	155	63	3.855	2.523	2.778	703	6.633	3.226
056	SANT'AGATA BOLOGNESE	1.896	1.403	71	40	1.967	1.443	1.807	389	3.774	1.832
057	SASSO MARCONI	4.441	3.161	93	52	4.534	3.213	3.838	998	8.372	4.211
058	SAVIGNO	894	703	35	10	929	713	927	226	1.856	939
059	VERGATO	2.113	1.559	73	36	2.186	1.595	2.419	697	4.605	2.292
060	ZOLA PREDOSA	5.618	3.805	97	44	5.715	3.849	4.057	1.087	9.772	4.936
	TOTALE PROVINCIA	375.938	257.650	10.136	5.011	386.074	262.661	372.619	98.597	758.693	361.258

Tav. 7 — Popolazione residente attiva in condizione

Codice dei Comuni	C O M U N I	AGRICOLTURA, FORESTE, CACCIA E PESCA		INDUSTRIE ESTRATTIVE E MANIFATTURIERE		INDUSTRIE DELLE COSTRUZIONI E DELL'INSTALLAZIONE DI IMPIANTI		ENERGIA ELETTRICA, GAS E ACQUA		COMMERCIO	
		MF	M	MF	M	MF	M	MF	M	MF	M
		001	ANZOLA DELL'EMILIA	559	442	1.585	1.045	215	214	11	10
002	ARGELATO	693	468	829	530	139	134	3	3	249	138
003	BARICELLA	1.403	776	518	322	142	141	2	2	224	135
004	BAZZANO	324	259	793	596	158	155	11	11	317	194
005	BENTIVOGLIO	847	521	533	361	115	112	6	6	193	119
006	BOLOGNA	2.482	1.948	66.110	45.877	10.626	10.110	1.468	1.357	38.615	24.617
007	BORGO TOSSIGNANO	317	276	334	238	74	73	-	-	106	50
008	BUDRIO	2.601	1.620	1.468	1.007	362	356	30	30	632	384
009	CALDERARA DI RENO	652	495	949	627	135	133	7	7	189	112
010	CAMUGNANO	232	226	194	144	202	199	6	6	95	51
011	CASALECCHIO DI RENO	223	184	7.280	4.926	1.392	1.352	92	83	2.555	1.705
012	CASALPIUHANESE	449	381	263	179	89	88	1	1	56	31
013	CASTEL D'AIANO	278	253	158	124	85	84	-	-	88	44
014	CASTEL DEL RIO	220	189	116	75	35	33	5	5	73	41
015	CASTEL DI CASIO	163	160	267	222	189	188	28	28	96	52
016	CASTEL GUELFO DI BOLOGNA	541	405	228	173	77	74	2	2	92	55
017	CASTELLO D'ARGILE	494	318	483	339	51	51	1	1	126	82
018	CASTELLO DI SERRAVALLE	509	377	223	159	95	95	-	-	104	59
019	CASTEL MAGGIORE	632	438	2.109	1.444	348	321	13	12	610	382
020	CASTEL SAN PIETRO TERME	1.685	1.259	2.072	1.357	599	576	23	22	715	431
021	CASTENASO	719	535	1.442	988	260	252	38	37	517	333
022	CASTIGLIONE DEI PEPOLI	155	147	656	442	469	464	48	48	376	235
023	CREPELLANO	959	643	1.187	808	220	217	14	14	286	177
024	CREVALCORE	1.886	1.140	1.660	1.157	432	424	16	15	522	331
025	DOZZA	461	364	354	222	108	102	-	-	104	59
026	FONTANELICE	258	252	141	105	44	44	2	2	58	38
027	GAGGIO MONTANO	381	366	430	378	171	169	20	20	160	98
028	GALLIERA	808	438	543	346	158	156	4	4	233	129
029	GRANAGLIONE	18	15	324	265	73	72	12	10	87	35
030	GRANAROLO DELL'EMILIA	604	461	1.134	691	158	152	11	10	266	186
031	GRIZZANA	187	167	312	212	148	143	8	8	82	48
032	INOLA	4.528	3.536	7.025	5.176	1.456	1.409	186	169	2.722	1.548
033	LIZZANO IN BELVEDERE	173	165	180	163	174	172	13	13	199	99
034	LOIANO	208	202	213	137	116	113	1	1	86	52
035	MALALBERGO	1.450	749	574	395	185	182	11	10	378	245
036	MARZABOTTO	224	207	763	573	109	108	1	1	119	61
037	MEDICINA	2.625	1.620	1.313	849	503	491	9	9	604	352
038	MINERBIO	1.093	650	958	559	166	157	9	9	401	235
039	MOLINELLA	2.809	1.636	1.529	992	331	323	7	6	607	336
040	MONGIDORO	201	195	155	105	228	221	5	5	129	70
041	MONTERENZIO	288	264	167	110	118	117	2	2	97	54
042	MONTE SAN PIETRO	522	439	503	345	145	145	1	1	162	91
043	MONTEVEGLIO	355	294	250	176	96	95	1	1	77	50
044	MONZUNO	175	165	406	299	239	237	6	6	138	68
045	MORDANO	534	430	662	502	14	14	-	-	129	75
046	OZZANO DELL'EMILIA	627	498	1.476	927	203	201	10	10	198	119
047	PIANORO	407	369	1.977	1.387	402	397	16	16	466	300
048	PIEVE DI CENTO	387	246	1.125	743	134	131	5	4	238	125
049	PORRETTA TERME	73	69	871	718	148	140	21	19	307	174
050	SALA BOLOGNESE	696	432	657	460	145	140	5	5	130	79
051	SAN BENEDETTO VAL DI SAMBRO	214	191	408	272	402	395	22	22	139	78
052	SAN GIORGIO DI PIANO	519	367	802	526	147	141	9	8	273	170
053	SAN GIOVANNI IN PERSICETO	2.205	1.510	3.275	2.181	791	782	44	37	1.020	654
054	SAN LAZZARO DI SAVENA	704	540	4.438	3.085	978	947	41	38	1.581	1.057
055	SAN PIETRO IN CASALE	1.427	880	1.195	837	195	190	20	20	323	183
056	SANT'AGATA BOLOGNESE	511	413	834	553	158	158	4	4	169	113
057	SASSO MARCONI	534	462	2.290	1.516	414	403	31	30	495	294
058	SAVIGNO	431	361	202	143	70	70	1	1	89	47
059	VERGATO	276	250	741	506	281	280	11	11	292	156
060	ZOLA PREDOSA	470	381	3.408	2.141	364	356	23	22	664	416
	TOTALE PROVINCIA	46.406	33.044	133.092	91.735	26.081	25.199	2.397	2.234	60.461	37.880

professionale, per sesso e ramo di attività economica

TRASPORTI E COMUNICAZIONI		CREDITO E ASSICURAZIONE		SERVIZI		PUBBLICA AMMINISTRAZIONE		TOTALE		C O M U N I	Codice del Comune
MF	M	MF	M	MF	M	MF	M	MF	M		
182	175	18	12	160	75	83	57	3.216	2.258	ANZOLA DELL'EMILIA	001
104	100	18	14	104	48	22	17	2.161	1.452	ARGELATO	002
105	96	11	8	137	61	48	36	2.590	1.577	BARICELLA	003
76	73	36	31	212	90	46	35	1.973	1.444	BAZZANO	004
79	76	13	9	192	60	30	25	2.008	1.289	BENTIVOGLIO	005
16.948	15.020	5.236	4.050	37.354	16.010	14.334	10.899	193.173	129.888	BOLOGNA	006
64	60	16	12	50	19	91	49	1.052	777	BORGO TOSSIGNANO	007
246	219	61	44	812	366	156	134	6.368	4.160	BUDRIO	008
93	89	7	3	98	50	51	35	2.181	1.551	CALDERARA DI RENO	009
27	25	7	5	34	11	36	31	833	698	CANUGNANO	010
1.121	1.031	238	177	1.611	638	758	602	15.270	10.698	CASALECCHIO DI RENO	011
24	24	5	5	43	23	51	38	981	770	CASALFIUMANESE	012
26	20	2	1	36	16	37	26	710	568	CASTEL D'AIANO	013
27	23	4	4	47	17	20	17	547	404	CASTEL DEL RIO	014
47	43	11	7	59	27	37	33	897	760	CASTEL DI CASIO	015
41	39	7	7	67	34	26	23	1.081	812	CASTEL GUELFO DI BOLOGNA	016
59	56	9	6	82	35	31	27	1.336	915	CASTELLO D'ARGILE	017
49	46	4	2	45	20	30	25	1.059	783	CASTELLO DI SERRAVALLE	018
286	273	23	17	288	118	174	144	4.483	3.149	CASTEL MAGGIORE	019
306	278	41	27	611	224	115	98	6.167	4.272	CASTEL SAN PIETRO TERME	020
176	161	28	21	243	119	85	62	3.508	2.508	CASTENASO	021
185	179	12	12	214	90	104	95	2.219	1.712	CASTIGLIONE DEI PEPOLI	022
92	88	12	9	163	64	40	35	2.973	2.055	CREPELLANO	023
239	225	23	19	324	152	126	99	5.228	3.562	CREVALCORE	024
33	29	10	9	123	53	26	21	1.219	859	DOZZA	025
19	17	4	3	63	27	22	20	611	508	FONTANELICE	026
50	45	9	5	76	31	57	42	1.354	1.154	GAGGIO MORTANO	027
108	103	10	6	91	42	48	38	2.003	1.262	GALLIERA	028
41	35	12	8	43	21	49	35	659	496	GRANAGLIONE	029
107	98	15	9	157	78	38	31	2.490	1.716	GRANAROLO DELL'EMILIA	030
86	82	3	2	39	21	34	30	899	713	GRIZZANA	031
1.107	1.006	351	274	4.428	1.864	728	531	22.531	15.513	IHOLA	032
45	40	8	7	82	45	36	34	910	738	LIZZANO IN BELVEDERE	033
51	48	8	6	94	43	39	36	816	638	LOIANO	034
135	129	26	18	172	76	70	63	3.001	1.867	MALALBERGO	035
93	84	5	3	82	34	38	33	1.434	1.104	MARZABOTTO	036
238	219	42	33	445	164	155	131	5.934	3.868	MEDICINA	037
108	99	23	15	151	67	51	38	2.960	1.829	MINERBIO	038
171	145	37	25	399	161	180	154	6.070	3.778	MOLINELLA	039
31	30	9	8	84	31	53	52	895	717	MONGHIDORO	040
35	30	6	6	61	23	23	21	797	627	MONTEBRENZIO	041
55	52	8	4	99	47	77	60	1.572	1.184	MONTE SAN PIETRO	042
32	31	6	5	33	19	16	13	866	684	MONTEVEGLIO	043
110	104	16	13	103	42	43	38	1.236	972	MONZUNO	044
35	34	-	-	94	51	47	37	1.515	1.143	MORDANO	045
65	58	10	7	146	57	91	80	2.826	1.957	OZZANO DELL'EMILIA	046
190	179	42	36	378	181	126	111	4.004	2.976	PIANORO	047
58	58	23	19	239	115	46	30	2.255	1.471	PIEVE DI CENTO	048
93	81	25	16	227	106	131	99	1.896	1.422	PORRETTA TERME	049
82	81	13	11	82	36	44	32	1.854	1.276	SALA BOLOGNESE	050
72	66	10	10	89	46	106	92	1.462	1.172	SAN BENEDETTO VAL DI SAMBRO	051
105	99	29	21	183	77	36	27	2.103	1.436	SAN GIORGIO DI PIANO	052
445	426	126	107	853	399	275	204	9.034	6.300	SAN GIOVANNI IN PERSICETO	053
504	456	139	108	1.190	552	481	334	10.056	7.117	SAN LAZZARO DI SAVENA	054
170	164	19	14	270	107	81	65	3.700	2.460	SAN PIETRO IN CASALE	055
60	57	18	17	91	41	51	47	1.896	1.403	SANT'AGATA BOLOGNESE	056
202	184	35	26	320	147	120	99	4.441	3.161	SASSO MARCONI	057
38	34	4	4	35	21	24	22	894	703	SAVIGNO	058
146	132	19	16	203	92	144	116	2.113	1.559	VERGATO	059
229	217	29	26	299	144	132	102	5.618	3.805	ZOLA PREDOSA	060
25.751	23.171	6.991	5.399	54.510	23.428	20.249	15.560	375.938	257.650	TOTALE PROVINCIA	

Tav. 8 — Popolazione residente attiva in condizione professionale per sesso, settore di attività economica e posizione nella professione

A - TOTALE

Codice dei Comuni	C O M U N I	P O S I Z I O N E N E L L A P R O F E S S I O N E									
		Imprenditori e liberi professionisti		Lavoratori in proprio		Dirigenti e impiegati		Lavoratori dipendenti		Coadiuvanti	
		MF	M	MF	M	MF	M	MF	M	MF	M
001	ANZOLA DELL'EMILIA	39	36	589	497	347	183	1.978	1.413	263	129
002	ARGELATO	18	15	505	434	204	131	1.142	745	292	127
003	BARICELLA	18	17	615	485	203	114	1.467	847	287	114
004	BAZZANO	34	30	522	436	316	198	898	689	203	91
005	BENTIVOGLIO	14	12	472	380	151	87	1.153	727	218	83
006	BOLOGNA	4.659	4.173	31.719	25.068	65.288	39.828	85.493	58.890	6.014	1.929
007	BORGO TOSSIGNANO	4	4	318	254	117	68	482	369	131	82
008	BUDRIO	40	31	1.621	1.411	766	402	2.983	1.898	958	418
009	CALDERARA DI RENO	18	17	539	478	187	111	1.150	790	287	155
010	CANUGNANO	9	9	312	283	53	36	423	351	36	19
011	CASALECCHIO DI RENO	179	156	2.249	1.851	3.373	2.173	9.102	6.397	367	121
012	CASALPIUMANESE	11	11	265	229	73	43	455	361	177	126
013	CASTEL D'AIANO	3	3	278	233	47	25	317	265	65	42
014	CASTEL DEL RIO	13	11	214	180	68	39	187	141	65	33
015	CASTEL DI CASIO	16	16	248	213	106	71	499	442	28	18
016	CASTEL GUELFO DI BOLOGNA	14	14	398	342	89	53	492	363	88	40
017	CASTELLO D'ARGILE	7	6	352	295	180	122	629	423	168	69
018	CASTELLO DI SERRAVALLE	6	5	368	310	82	53	407	297	196	118
019	CASTEL MAGGIORE	60	58	810	695	764	490	2.562	1.773	287	133
020	CASTEL SAN PIETRO TERME	48	43	1.479	1.278	665	326	3.246	2.282	729	343
021	CASTENASO	26	24	736	644	463	282	1.977	1.415	306	143
022	CASTIGLIONE DEI PEPOLI	23	20	521	411	299	209	1.288	1.030	88	42
023	CREPELLANO	21	20	670	591	261	152	1.579	1.100	442	192
024	CREVALCORE	51	44	1.234	1.040	534	364	2.757	1.873	652	241
025	DOZZA	26	23	409	327	148	78	607	421	29	10
026	FONTANELICE	6	4	306	286	62	37	220	172	17	9
027	GAGGIO MONTANO	19	19	483	436	106	60	645	566	101	73
028	GALLIERA	51	41	457	372	168	114	1.060	657	267	78
029	GRANAGLIONE	10	10	109	73	135	85	386	322	19	6
030	GRANAROLO DELL'EMILIA	30	28	533	460	259	153	1.517	992	151	83
031	GRIZZANA	8	7	275	242	94	56	490	393	32	15
032	INOIA	314	279	5.034	4.008	4.461	2.431	11.013	7.908	1.709	887
033	LIZZANO IN BELVEDERE	18	18	361	285	113	80	344	315	74	40
034	LOIANO	12	11	237	206	110	70	406	313	51	38
035	MALALBERGO	33	29	690	564	251	151	1.706	1.014	321	109
036	MARZABOTTO	2	2	302	255	172	111	891	691	67	45
037	MEDICINA	50	41	1.451	1.163	591	321	3.048	2.006	794	337
038	MINERBIO	18	16	683	556	263	137	1.580	977	416	143
039	NOLINELLA	47	42	1.202	958	632	385	3.591	2.153	598	240
040	MONGHIDORO	12	11	296	265	87	44	409	340	91	57
041	MONTERENZIO	5	4	266	239	64	43	388	292	74	49
042	MONTE SAN PIETRO	23	20	500	424	116	70	825	620	108	50
043	MONTEVEGLIO	13	13	361	295	58	42	417	325	17	9
044	MONZUNO	32	32	302	248	166	100	654	537	82	55
045	MORDANO	9	8	410	360	107	67	791	562	198	146
046	OZZANO DELL'EMILIA	15	14	513	429	305	180	1.749	1.197	244	137
047	PIANORO	74	67	780	662	592	395	2.392	1.764	166	88
048	PIEVE DI CENTO	34	32	499	404	299	179	1.222	791	201	65
049	PORRETTA TERME	31	28	400	301	381	247	999	818	85	28
050	SALA BOLOGNESE	9	8	473	405	150	92	1.022	687	200	84
051	SAN BENEDETTO VAL DI SAMBRO	40	34	332	262	203	155	859	708	28	13
052	SAN GIORGIO DI PIANO	28	23	576	456	316	180	1.089	736	94	41
053	SAN GIOVANNI IN PERSICETO	128	108	2.409	1.995	1.317	821	4.390	3.100	790	276
054	SAN LAZZARO DI SAVENA	178	172	1.781	1.492	2.148	1.400	5.563	3.894	386	159
055	SAN PIETRO IN CASALE	38	33	856	727	419	272	1.937	1.244	450	184
056	SANT'AGATA BOLOGNESE	23	20	492	449	184	139	997	698	200	97
057	SASSO MARCONI	79	75	779	645	675	429	2.701	1.911	207	101
058	SAVIGNO	18	14	412	349	67	48	304	250	93	42
059	VERGATO	23	21	573	465	282	179	1.095	823	140	71
060	ZOLA PREDOSA	71	63	930	757	731	459	3.652	2.411	234	115
	TOTALE PROVINCIA	6.858	6.145	73.506	59.858	90.868	55.370	183.625	127.489	21.081	8.788

Segue TAV. 8 — Popolazione residente attiva in condizione professionale per sesso, settore di attività economica e posizione nella professione

B - AGRICOLTURA, FORESTE, CACCIA E PESCA

Codice del Comune	C O M U N I	P O S I Z I O N E N E L L A P R O F E S S I O N E									
		Imprenditori e liberi professionisti		Lavoratori in proprio		Dirigenti e impiegati		Lavoratori dipendenti		Coadiuvanti	
		MF	M	MF	M	MF	M	MF	M	MF	M
001	ANZOLA DELL'EMILIA	-	-	203	199	7	6	185	143	164	94
002	ARGELATO	1	1	250	238	6	4	201	114	235	111
003	BARICELLA	1	-	299	259	21	16	866	417	216	84
004	BAZZANO	6	6	126	115	9	8	98	80	85	50
005	BENTIVOGLIO	1	1	292	258	8	8	360	183	186	71
006	BOLOGNA	191	168	1.157	991	324	244	658	470	152	75
007	BORGO TOSSIGNANO	-	-	135	129	-	-	82	74	100	73
008	BUDRIO	-	-	830	789	21	14	965	461	785	356
009	CALDERARA DI RENO	1	1	265	256	5	5	135	94	246	139
010	CANUGNANO	-	-	213	208	2	2	4	4	13	12
011	CASALECCHIO DI RENO	2	2	81	72	20	15	111	92	9	3
012	CASALPIUMANESE	-	-	180	168	3	3	113	95	153	115
013	CASTEL D'AIANO	-	-	173	163	-	-	65	58	40	32
014	CASTEL DEL RIO	3	2	131	117	2	2	55	47	29	21
015	CASTEL DI CASIO	-	-	146	144	-	-	3	3	14	13
016	CASTEL GUELFO DI BOLOGNA	1	1	285	257	4	2	185	114	66	31
017	CASTELLO D'ARGILE	3	2	203	185	3	1	149	74	136	56
018	CASTELLO DI SERRAVALLE	-	-	220	197	2	2	128	74	159	104
019	CASTEL MAGGIORE	1	1	261	247	2	2	197	96	171	92
020	CASTEL SAN PIETRO TERRE	1	1	653	605	11	6	514	370	506	277
021	CASTENASO	-	-	344	318	11	7	158	103	206	107
022	CASTIGLIONE DEI PEPOLI	-	-	130	123	1	1	12	11	12	12
023	CRESPPELLANO	-	-	330	320	4	4	270	162	355	157
024	CREVALCORE	3	2	558	504	21	16	819	427	485	191
025	DOZZA	3	3	254	217	1	1	193	138	10	5
026	FONTELECCO	1	1	224	222	-	-	29	26	4	3
027	GAGGIO MONTANO	1	1	291	281	3	1	30	29	56	54
028	GALLIERA	3	2	208	194	12	9	373	170	212	63
029	GRANAGLIONE	-	-	13	12	2	2	2	1	1	-
030	GRANAROLO DELL'EMILIA	4	3	303	270	9	6	189	122	99	60
031	GRIZZANA	-	-	166	150	2	1	6	6	13	10
032	IMOLA	13	12	2.046	1.847	58	47	1.341	944	1.070	686
033	LIZZANO IN BELVEDERE	-	-	135	130	2	2	15	15	21	18
034	LOIANO	3	3	126	121	1	1	46	46	32	31
035	MALALBERGO	2	2	252	228	30	19	958	428	208	72
036	MARZABOTTO	-	-	142	135	3	2	43	42	36	28
037	MEDICINA	5	5	730	657	33	27	1.236	645	621	286
038	MINERBIO	2	2	287	270	11	10	474	247	319	121
039	MOLINELLA	6	6	521	470	53	48	1.790	919	439	193
040	MONGHIDORO	-	-	150	148	-	-	4	4	47	43
041	MONTERENZIO	1	1	149	141	5	4	93	87	40	31
042	MONTE SAN PIETRO	3	3	293	256	5	4	171	143	50	33
043	MONTAVEGLIO	-	-	248	213	-	-	106	80	1	1
044	MONZUNO	-	-	116	110	3	3	15	15	41	37
045	MORDANO	1	1	233	226	3	1	140	74	157	128
046	OZZANO DELL'EMILIA	-	-	211	199	4	4	229	182	183	113
047	PIANORO	3	3	238	224	6	5	111	101	49	36
048	PIEVE DI CENTO	2	2	163	150	6	5	120	58	96	31
049	PORRETTA TERRE	1	1	62	60	1	1	8	7	1	-
050	SALA BOLOGNESE	-	-	263	242	5	3	260	111	168	76
051	SAN BENEDETTO VAL DI SAMBRO	3	3	191	171	1	1	9	8	10	8
052	SAN GIORGIO DI PIANO	3	3	295	244	9	7	158	86	54	27
053	SAN GIOVANNI IN PERSICETO	11	11	1.034	886	42	34	645	407	473	172
054	SAN LAZZARO DI SAVENA	6	6	328	288	28	24	224	158	118	64
055	SAN PIETRO IN CASALE	6	6	464	432	20	18	596	285	341	139
056	SANT'AGATA BOLOGNESE	1	1	256	249	2	2	116	85	136	76
057	SASSO MARCONI	6	6	261	234	12	9	175	153	80	60
058	SAVIGNO	3	3	301	268	2	2	59	56	66	32
059	VERGATO	1	1	210	192	4	4	17	17	44	36
060	ZOLA PREDOSA	4	4	255	214	6	5	136	116	69	42
	TOTALE PROVINCIA	313	283	18.884	17.213	871	680	16.450	9.777	9.888	5.091

Segue TAV. 8 — Popolazione residente attiva in condizione professionale per sesso, settore di attività economica e posizione nella professione

C - INDUSTRIE

Codice dei Comuni	C O M U N I	P O S I Z I O N E N E L L A P R O F E S S I O N E									
		Imprenditori e liberi professionisti		Lavoratori in proprio		Dirigenti e impiegati		Lavoratori dipendenti		Coadiuvanti	
		MF	M	MF	M	MF	M	MF	M	MF	M
001	ANZOLA DELL'EMILIA	21	19	168	150	164	75	1.429	1.011	29	14
002	ARGELATO	7	6	120	96	92	60	730	496	22	9
003	BARICELLA	4	4	132	88	47	24	459	336	20	13
004	BAZZANO	11	10	189	163	96	63	641	511	25	15
005	BENTIVOGLIO	5	4	59	42	46	25	536	404	8	4
006	BOLOGNA	1.147	1.061	12.075	10.478	16.577	11.465	47.130	33.760	1.275	580
007	BORGO TOSSIGNANO	1	1	67	46	32	20	303	241	5	3
008	BUDRIO	11	10	340	278	183	100	1.280	975	46	30
009	CALDERARA DI RENO	12	11	147	129	82	47	829	568	21	12
010	CAMUGNANO	7	7	34	32	10	8	350	301	1	1
011	CASALECCHIO DI RENO	80	68	1.029	946	1.227	834	6.355	4.474	73	39
012	CASALFURNANESE	7	7	43	32	15	8	283	218	5	3
013	CASTEL D'AIANO	3	3	42	34	7	5	183	162	8	4
014	CASTEL DEL RIO	4	4	38	30	11	7	91	65	12	7
015	CASTEL DI CASIO	15	15	43	33	35	28	389	360	2	2
016	CASTEL GUELFO DI BOLOGNA	6	6	52	41	29	16	216	182	4	4
017	CASTELLO D'ARGILE	2	2	64	45	66	44	395	293	8	7
018	CASTELLO DI SERRAVALLE	3	3	64	59	13	6	227	185	11	1
019	CASTEL MAGGIORE	34	32	279	252	337	217	1.789	1.259	31	17
020	CASTEL SAN PIETRO TERME	17	17	385	337	217	109	2.038	1.474	37	18
021	CASTENASO	8	8	182	165	198	124	1.329	966	23	14
022	CASTIGLIONE DEI PEPOLI	12	10	142	128	71	47	926	754	22	15
023	CREPELLANO	9	9	146	132	124	66	1.108	810	34	22
024	CREVALCORE	15	15	308	254	167	124	1.576	1.184	42	19
025	DOZZA	13	13	87	63	40	19	318	226	4	3
026	FONTANELICE	3	2	43	35	8	6	130	106	3	2
027	GAGGIO MONTANO	14	14	82	72	28	19	485	454	12	8
028	GALLIERA	17	15	102	63	56	39	517	384	13	5
029	GRANAGLIONE	4	4	40	32	44	31	318	277	3	3
030	GRANAROLO DELL'EMILIA	10	10	117	105	109	56	1.052	671	15	11
031	GRIZZANA	7	6	49	47	33	20	372	286	7	4
032	IHOLA	100	92	1.270	961	1.210	829	5.979	4.819	108	53
033	LIZZANO IN BELVEDERE	7	7	73	64	21	18	255	248	11	11
034	LOIANO	4	4	40	36	16	9	265	199	5	3
035	NALALBERGO	10	8	179	133	43	32	508	399	30	15
036	MARZABOTTO	1	1	58	52	82	54	723	567	9	8
037	MEDICINA	18	17	315	213	122	70	1.340	1.033	30	16
038	MINERBIO	6	5	166	111	88	44	850	558	23	7
039	MOLINELLA	17	16	267	190	149	93	1.401	1.005	33	17
040	MONGHIDORO	7	6	45	43	20	10	306	263	10	9
041	MONTEBRENZIO	1	1	55	51	12	7	211	164	8	6
042	MONTE SAN PIETRO	8	8	101	92	22	14	502	372	16	5
043	MONTEVEGLIO	9	9	47	41	13	8	273	211	5	3
044	MONZUNO	15	15	86	76	39	26	504	419	7	6
045	MORDANO	5	5	70	53	31	19	563	433	7	6
046	OZZANO DELL'EMILIA	7	6	167	143	149	71	1.348	908	18	10
047	PIANORO	47	43	244	231	258	168	1.810	1.333	36	25
048	PIEVE DI CENTO	14	14	145	126	128	76	940	643	37	19
049	PORRETTA TERME	14	14	114	86	157	114	741	654	14	9
050	SALA BOLOGNESE	2	2	118	92	54	29	620	476	13	6
051	SAN BENEDETTO VAL DI SAMBRO	18	16	50	42	57	45	703	585	4	1
052	SAN GIORGIO DI PIANO	6	4	126	100	127	70	692	499	7	2
053	SAN GIOVANNI IN PERSICETO	55	48	661	555	424	274	2.885	2.082	85	41
054	SAN LAZZARO DI SAVENA	81	80	722	674	787	555	3.810	2.729	57	32
055	SAN PIETRO IN CASALE	10	8	157	133	147	108	1.068	776	28	22
056	SANT'AGATA BOLOGNESE	14	12	125	109	71	53	768	529	18	12
057	SASSO MARCONI	35	34	250	222	282	177	2.138	1.500	30	16
058	SAVIGNO	5	4	44	37	9	6	205	164	10	3
059	VERGATO	12	12	137	127	58	39	801	604	25	15
060	ZOLA PREDOSA	41	39	362	319	386	243	2.954	1.885	52	33
	TOTALE PROVINCIA	2.078	1.926	22.862	19.519	25.126	16.973	108.947	79.450	2.557	1.300

Segue TAV. 8 — Popolazione residente attiva in condizione professionale per sesso, settore di attività economica e posizione nella professione

D - ALTRE ATTIVITÀ

Codice dei Comuni	C O M U N I	P O S I Z I O N E N E L L A P R O F E S S I O N E									
		Imprenditori e liberi professionisti		Lavoratori in proprio		Dirigenti e impiegati		Lavoratori dipendenti		Coadiuvanti	
		MF	M	MF	M	MF	M	MF	M	MF	M
001	ANZOLA DELL'EMILIA	18	17	218	148	176	102	364	259	70	21
002	ARDELATO	10	8	135	100	106	67	211	135	35	7
003	BARICELLA	13	13	184	138	135	74	142	94	51	17
004	BAZZANO	17	14	207	158	211	127	159	98	93	26
005	BENTIVOGLIO	8	7	121	80	97	54	257	140	24	8
006	BOLOGNA	3.321	2.944	18.487	13.599	48.387	28.119	37.705	24.660	4.587	1.274
007	BORGO TOSSIGNANO	3	3	116	79	85	48	97	54	26	6
008	BUDRIO	29	21	451	344	562	288	738	462	127	32
009	CALDERARA DI RENO	5	5	127	93	100	59	186	128	20	4
010	CANUGNANO	2	2	65	43	41	26	69	46	22	6
011	CASALECCHIO DI RENO	97	86	1.139	833	2.126	1.324	2.636	1.831	285	79
012	CASALFUMANESE	4	4	42	29	55	32	59	48	19	8
013	CASTEL D'AIANO	-	-	63	36	40	20	69	45	17	6
014	CASTEL DEL BICO	6	5	45	33	55	30	41	29	24	5
015	CASTEL DI CASIO	1	1	59	36	71	43	107	79	12	3
016	CASTEL GUELFO DI BOLOGNA	7	7	61	44	56	35	91	67	18	5
017	CASTELLO D'ARGILE	2	2	85	65	111	77	85	56	24	6
018	CASTELLO DI SERRAVALLE	3	2	84	54	67	45	52	38	26	13
019	CASTEL MAGGIORE	25	25	270	196	425	271	576	418	85	24
020	CASTEL SAN PIETRO TERME	30	25	441	336	437	211	694	438	186	48
021	CASTENASO	18	16	210	161	254	151	490	346	77	22
022	CASTIGLIONE DEI PEPOLI	11	10	249	160	227	161	350	265	54	15
023	CRESPPELLANO	12	11	194	139	133	82	201	128	53	13
024	CREVALCORE	33	27	368	282	346	224	362	262	125	31
025	DOZZA	10	7	68	47	107	58	96	57	15	2
026	FONTANELICE	2	1	39	29	54	31	61	40	10	4
027	GAGGIO MONTANO	4	4	110	83	75	40	130	83	33	11
028	GALLIERA	31	24	147	115	100	66	170	103	42	10
029	GRANAGLIONE	6	6	56	29	89	52	66	44	15	3
030	GRANAROLO DELL'EMILIA	16	15	113	85	141	91	276	199	37	12
031	GRIZZANA	1	1	60	45	59	35	112	101	12	1
032	INOLA	201	175	1.718	1.200	3.193	1.555	3.693	2.145	531	148
033	LIZZANO IN BELVEDERE	11	11	153	91	90	60	74	52	42	11
034	LOIANO	5	4	71	49	93	60	95	68	14	4
035	NALALBERGO	21	19	259	203	178	100	240	187	83	22
036	NARZABOTTO	1	1	102	68	87	55	125	82	22	9
037	MEDICINA	27	19	406	293	436	224	472	328	143	35
038	MINEBBIO	10	9	230	175	164	83	256	172	74	15
039	MOLINELLA	24	20	414	298	430	244	400	229	126	30
040	MONGHIDORO	5	5	101	74	67	34	99	73	34	5
041	MONTEBRENZIO	3	2	62	47	47	32	84	41	26	12
042	MONTE SAN PIETRO	12	9	106	76	89	52	152	105	42	12
043	MONTEVEGLIO	4	4	66	41	45	34	38	34	11	5
044	MONZUNO	17	17	100	62	124	71	135	103	34	12
045	MORDANO	3	2	107	81	73	47	88	55	34	12
046	OZZANO DELL'EMILIA	8	8	135	87	152	105	172	107	43	14
047	PIANORO	24	21	298	207	328	222	471	330	81	27
048	PIEVE DI CENTO	18	16	191	128	165	98	162	90	68	15
049	PORRETTA TERME	16	13	224	155	223	132	250	157	70	19
050	SALA BOLOGNESE	7	6	92	71	91	60	142	100	19	2
051	SAN BENEDETTO VAL DI SAMBERO	19	15	91	49	145	109	147	115	14	4
052	SAN GIORGIO DI PIANO	19	16	155	112	180	103	239	151	33	12
053	SAN GIOVANNI IN PERSICETO	62	49	714	554	851	513	860	611	232	63
054	SAN LAZZARO DI SAVENA	91	86	731	530	1.333	821	1.529	1.007	211	63
055	SAN PIETRO IN CASALE	22	19	235	162	252	146	273	183	81	23
056	SANT'AGATA BOLOGNESE	8	7	111	91	111	84	113	84	46	9
057	SASSO MARCONI	38	35	268	189	381	243	388	258	97	25
058	SAVIGNO	10	7	67	44	56	40	40	30	17	7
059	VERGATO	10	8	226	146	220	136	277	202	71	20
060	ZOLA PREDOSA	26	20	313	224	339	211	562	410	113	40
	TOTALE PROVINCIA	4.467	3.936	31.760	23.126	64.871	37.717	58.228	38.262	8.636	2.397

Tav. 9 — Popolazione residente attiva in condizione professionale

A - T O T

Codice dei Comuni	C O M U N I	C L A S S I								
		14 — 20			21 — 20			30 — 54		
		Agricoltura, foreste, caccia e pesca	Industrie	Altre attività	Agricoltura, foreste, caccia e pesca	Industrie	Altre attività	Agricoltura, foreste, caccia e pesca	Industrie	Altre attività
001	ANZOLA DELL'EMILIA	8	203	72	44	499	194	362	990	481
002	ARGELATO	16	138	60	44	264	124	418	489	268
003	BARICELLA	16	111	28	92	186	108	813	301	316
004	BAZZANO	11	99	29	28	284	117	181	479	415
005	BENTIVOGLIO	6	112	42	56	204	96	545	296	295
006	BOLOGNA	35	5.320	4.842	153	17.553	21.662	1.341	46.015	69.654
007	BORGO TOSSIGNANO	18	54	14	41	113	88	154	190	173
008	BUDRIO	53	266	111	194	499	397	1.567	885	1.112
009	CALDERARA DI RENO	14	166	42	48	330	106	364	518	240
010	CANUGNANO	13	65	18	9	114	46	115	186	105
011	CASALECCHIO DI RENO	2	748	431	18	2.088	1.411	112	5.160	3.893
012	CASALPIUMANESE	33	67	20	63	105	37	254	163	99
013	CASTEL D'AIANO	9	54	21	21	64	47	157	110	96
014	CASTEL DEL RIO	16	30	10	24	35	34	129	74	98
015	CASTEL DI CASIO	1	58	26	6	97	57	58	252	139
016	CASTEL GUELFO DI BOLOGNA	15	64	27	60	77	56	345	141	125
017	CASTELLO D'ARGILE	14	71	29	26	146	73	326	281	173
018	CASTELLO DI SERRAVALLE	23	69	16	61	99	47	281	125	134
019	CASTEL MAGGIORE	9	246	106	31	647	347	369	1.412	804
020	CASTEL SAN PIETRO TERME	73	452	101	162	747	351	909	1.303	1.075
021	CASTENASO	20	200	84	45	483	256	396	898	608
022	CASTIGLIONE DEI PEPOLI	5	193	44	11	304	199	74	572	526
023	CRESPELLANO	26	218	47	91	352	137	597	740	336
024	CREVALCORE	42	259	59	136	554	216	1.153	1.111	759
025	DOZZA	16	71	17	25	120	74	266	240	173
026	FONTANELICE	29	33	11	44	39	43	146	95	86
027	GAGGIO MONTANO	9	78	30	26	151	80	177	339	185
028	GALLIERA	28	89	49	68	193	82	526	364	289
029	GRANAGLIONE	-	49	14	-	110	67	9	205	109
030	GRANAROLO DELL'EMILIA	14	191	53	49	358	160	343	651	313
031	GRIZZANA	6	92	17	10	130	56	86	210	131
032	INOLA	174	833	345	411	2.111	1.888	2.512	4.957	5.979
033	LIZZANO IN BELVEDERE	7	38	23	9	87	54	104	190	218
034	LOIANO	15	61	18	24	111	53	108	131	160
035	MALALBERGO	20	125	47	98	189	163	883	390	461
036	MARZABOTTO	10	135	22	22	237	47	99	423	210
037	MEDICINA	97	262	93	228	495	318	1.608	927	879
038	MINERBIO	13	198	43	65	256	125	694	569	436
039	MOLINELLA	41	262	59	187	562	282	1.764	909	855
040	MONGHIDORO	9	74	26	19	93	62	96	192	166
041	MONTERRENZIO	12	59	36	47	81	45	160	132	116
042	MONTE SAN PIETRO	19	136	35	47	201	89	263	277	227
043	MONTEVEGLIO	13	67	10	36	106	42	205	146	88
044	MONZUNO	3	117	34	15	165	85	92	303	245
045	MORDANO	26	113	17	61	194	59	304	322	189
046	OZZANO DELL'EMILIA	21	239	39	54	488	129	358	852	287
047	PIANORO	17	347	78	38	651	246	212	1.243	739
048	PIEVE DI CENTO	11	132	40	26	323	135	244	731	357
049	PORRETTE TERME	-	97	29	6	202	139	33	609	443
050	SALA BOLOGNESE	19	116	30	60	249	85	458	390	207
051	SAN BENEDETTO VAL DI SAMBRO	6	129	36	15	191	103	118	438	227
052	SAN GIORGIO DI PIANO	9	131	50	33	248	118	317	509	376
053	SAN GIOVANNI IN PERSICETO	55	522	176	140	1.069	564	1.348	2.207	1.646
054	SAN LAZZARO DI SAVENA	23	564	223	59	1.389	931	365	3.101	2.378
055	SAN PIETRO IN CASALE	25	171	46	81	373	174	831	742	515
056	SANT'AGATA BOLOGNESE	9	168	21	38	254	80	303	510	226
057	SASSO MARCONI	14	313	86	38	776	235	264	1.429	717
058	SAVIGNO	19	66	17	34	69	40	231	119	96
059	VERGATO	3	119	30	17	275	156	114	550	508
060	ZOLA PREDOSA	9	438	140	29	932	315	276	2.138	761
	TOTALE PROVINCIA	1.279	15.898	8.319	3.623	39.322	33.530	26.937	90.231	102.922

per sesso, classe di età e settore di attività economica

A L E

D I E T À (anni)									C O M U N I	Codice dei Comuni
55 — 59			60 — 64			65 e più				
Agricoltura, foreste, caccia e pesca	Industrie	Altre attività	Agricoltura, foreste, caccia e pesca	Industrie	Altre attività	Agricoltura, foreste, caccia e pesca	Industrie	Altre attività		
55	83	60	51	27	23	39	9	16	ANZOLA DELL'EMILIA	001
85	44	26	63	21	11	67	15	8	ARGELATO	002
197	33	36	155	19	18	130	12	19	BARICELLA	003
46	68	53	35	25	41	23	7	32	BAZZANO	004
109	29	40	82	9	22	49	4	12	BENTIVOGLIO	005
380	6.040	9.231	288	2.298	4.539	285	978	2.559	BOLOGNA	006
41	32	29	41	12	14	22	7	9	BORGO TOSSIGNANO	007
343	119	143	240	56	83	204	35	61	BUDRIO	008
91	46	24	75	24	16	60	7	10	CALDERARA DI RENO	009
30	22	9	34	13	11	31	2	10	CANUGNANO	010
30	496	306	32	164	140	29	108	102	CASALECCHIO DI RENO	011
43	13	12	34	3	7	22	2	4	CASALFUMANESE	012
50	8	12	19	6	8	22	1	5	CASTEL D'AIANO	013
20	9	16	22	6	8	9	2	5	CASTEL DEL RIO	014
25	46	12	31	25	10	42	6	6	CASTEL DI CASIO	015
55	19	12	44	5	8	22	1	5	CASTEL GUELFO DI BOLOGNA	016
61	31	16	43	4	8	24	2	8	CASTELLO D'ARGILE	017
63	15	17	37	7	12	44	3	6	CASTELLO DI SERRAVALLE	018
87	113	84	70	36	29	66	16	11	CASTEL MAGGIORE	019
240	118	143	186	43	68	115	31	50	CASTEL SAN PIETRO TERME	020
107	98	52	86	40	26	65	21	23	CASTENASO	021
18	66	67	20	29	33	27	9	22	CASTIGLIONE DEI PEPOLI	022
114	79	34	77	27	18	54	5	21	CRESPELLANO	023
272	127	112	175	45	56	108	12	32	CREVALCORE	024
68	23	17	48	6	10	38	2	5	DOZZA	025
20	12	11	14	6	8	5	2	7	FONTANELICE	026
45	32	32	54	17	15	70	4	10	GAGGIO MONTANO	027
104	42	39	53	14	20	29	3	11	GALLIERA	028
4	28	14	3	16	18	2	1	10	GRANAGLIONE	029
70	63	30	78	26	14	50	14	13	GRANAROLO DELL'EMILIA	030
33	21	19	30	6	11	22	9	10	GRIZZANA	031
621	552	648	468	141	308	342	73	168	INOLA	032
22	35	28	21	12	25	10	5	22	LIZZANO IN BELVEDERE	033
32	15	26	19	9	14	10	3	7	LOIANO	034
196	36	63	133	22	30	120	8	17	MALALBERGO	035
32	61	23	29	13	17	32	4	18	MARZABOTTO	036
329	104	116	204	19	42	159	18	36	MEDICINA	037
131	66	60	98	24	39	92	20	31	MINERBIO	038
349	91	105	252	32	49	216	11	44	MOLINELLA	039
27	19	27	23	7	12	27	3	13	MONGHIDORO	040
22	8	11	27	6	11	20	1	3	MONTERENZIO	041
85	25	27	60	4	11	48	6	12	MONTESAN PIETRO	042
46	20	8	36	8	8	19	-	8	MONTESAN PIETRO	042
29	37	20	24	17	12	12	12	14	MONTESAN PIETRO	043
59	36	20	57	6	10	27	5	10	MONZUNO	044
77	72	33	74	31	17	43	7	5	MORDANO	045
49	101	84	57	40	39	34	13	16	OZZANO DELL'EMILIA	046
46	54	44	39	21	15	21	3	13	PIANORO	047
8	80	76	13	33	54	13	19	42	PIEVE DI CENTO	048
66	36	17	61	11	7	32	5	5	PORRETTA TERME	049
23	44	20	27	17	15	25	13	15	SALA BOLOGNESE	050
67	53	36	60	10	32	33	7	14	SAN BENEDETTO VAL DI SAMBRO	051
315	213	185	223	70	100	124	29	48	SAN GIORGIO DI PIANO	052
101	263	197	87	99	95	69	41	71	SAN GIOVANNI IN PERSICETO	053
									SAN LAZZARO DI SAVENA	054
224	73	73	146	33	28	120	18	27	SAN PIETRO IN CASALE	055
67	46	28	52	16	23	42	2	11	SANT'AGATA BOLOGNESE	056
86	124	71	73	55	35	59	38	28	SASSO MARCONI	057
56	14	17	51	4	12	40	1	8	SAVIGNO	058
62	57	68	51	23	28	29	9	14	VERGATO	059
64	177	69	46	70	44	46	40	24	ZOLA PREDOSA	060
6.197	10.487	12.908	4.731	3.888	6.437	3.639	1.744	3.846	TOTALE PROVINCIA	

Segue Tav. 9 — Popolazione residente attiva in condizione professionale

B - M A I

Codice del Comune	C O M U N I	C L A S S I								
		14 — 20			21 — 29			30 — 54		
		Agricoltura, foreste, caccia e pesca	Industrie	Altre attività	Agricoltura, foreste, caccia e pesca	Industrie	Altre attività	Agricoltura, foreste, caccia e pesca	Industrie	Altre attività
001	ANZOLA DELL'EMILIA	8	109	29	32	321	119	281	725	335
002	ARGELATO	11	79	23	32	169	83	261	352	182
003	BARICELLA	11	69	10	45	124	60	403	211	211
004	BAZZANO	8	62	5	26	207	66	140	397	263
005	BENTIVOGLIO	6	69	13	35	140	64	305	232	169
006	BOLOGNA	17	3.360	1.872	107	11.066	11.463	1.015	34.569	45.339
007	BORGO TOSSIGNANO	16	32	5	35	83	40	132	155	113
008	BUDRIO	41	140	49	112	347	217	882	712	708
009	CALDERARA DI RENO	10	85	12	39	225	64	249	386	183
010	CANUGNANO	13	36	5	9	96	29	111	180	71
011	CASALECCHIO DI RENO	2	454	132	13	1.271	792	86	3.909	2.800
012	CASALFUMANESE	30	42	9	59	77	26	204	131	72
013	CASTEL D'AIANO	7	38	7	21	53	23	142	102	61
014	CASTEL DEL RIO	15	12	5	20	28	19	109	57	59
015	CASTEL DI CASIO	1	42	9	6	83	35	56	239	96
016	CASTEL GUELFO DI BOLOGNA	10	45	13	41	58	38	248	121	93
017	CASTELLO D'ARGILE	8	42	11	16	102	48	193	214	125
018	CASTELLO DI SERRAVALLE	17	43	7	44	75	31	202	112	88
019	CASTEL MAGGIORE	7	150	32	22	383	227	237	1.087	579
020	CASTEL SAN PIETRO TERME	48	250	33	115	489	189	638	1.034	662
021	CASTENASO	17	114	34	29	320	160	271	690	429
022	CASTIGLIONE DEI PEPOLI	4	100	28	11	224	128	69	530	379
023	CRESPPELLANO	11	134	18	52	240	87	381	560	218
024	CREVALCORE	26	127	27	79	395	143	647	906	522
025	DOZZA	13	42	6	20	72	34	199	182	108
026	FONTANELICE	29	24	5	43	33	21	142	78	62
027	GAGGIO MONTANO	9	66	9	24	131	44	173	318	128
028	GALLIERA	10	43	23	31	134	60	254	283	187
029	GRANAGLIONE	-	35	3	-	83	32	6	185	73
030	GRANAROLO DELL'EMILIA	11	105	24	39	216	106	247	436	229
031	GRIZZANA	5	46	9	9	95	40	77	189	108
032	INOLA	153	537	105	317	1.524	867	1.841	3.991	3.490
033	LIZZANO IN BELVEDERE	7	34	9	9	81	34	99	184	135
034	LOIANO	15	33	7	24	75	34	106	117	115
035	MALALBERGO	14	82	27	46	130	98	412	314	338
036	MARZABOTTO	9	76	6	20	171	30	91	360	144
037	MEDICINA	59	154	39	135	342	177	906	730	565
038	MINERBIO	10	93	25	43	154	73	366	386	272
039	MOLINELLA	34	135	21	101	358	148	929	703	519
040	MONGHIDORO	9	46	11	18	73	31	94	183	116
041	MONTERRENZIO	11	35	11	45	57	23	146	122	79
042	MONTE SAN PIETRO	16	82	12	39	140	57	213	236	152
043	MONTEVEGLIO	11	44	5	30	82	33	164	119	63
044	MONZUNO	3	75	9	14	130	46	87	274	179
045	MORDANO	21	67	12	50	133	37	228	272	123
046	OZZANO DELL'EMILIA	17	123	20	45	293	79	265	619	181
047	PIANORO	16	199	33	36	434	146	194	1.023	529
048	PIEVE DI CENTO	8	79	13	15	212	69	149	516	224
049	PORRETTA TERME	-	63	4	6	157	85	29	538	281
050	SALA BOLOGNESE	10	71	14	43	176	60	252	312	147
051	SAN BENEDETTO VAL DI SAMBRO	6	73	17	12	138	75	104	406	167
052	SAN GIORGIO DI PIANO	7	76	21	18	157	71	210	374	245
053	SAN GIOVANNI IN PERSICETO	30	280	65	100	722	356	861	1.718	1.137
054	SAN LAZZARO DI SAVENA	15	321	86	43	920	516	258	2.453	1.642
055	SAN PIETRO IN CASALE	18	102	15	44	257	101	456	571	336
056	SANT'AGATA BOLOGNESE	8	98	6	28	187	57	240	371	173
057	SASSO MARCONI	13	186	27	32	463	146	220	1.094	477
058	SAVIGNO	16	40	6	28	53	32	187	104	66
059	VERGATO	3	68	12	15	183	92	102	463	338
060	ZOLA PREDOSA	6	248	57	25	559	202	210	1.455	555
	TOTALE PROVINCIA	966	9.515	3.162	2.547	25.701	18.263	17.779	69.290	67.440

per sesso, classe di età e settore di attività economica

C H I

D I E T À (anni)

55 — 59			60 — 64			65 e più			C O M U N I	Codice del Comune
Agricoltura, foreste, caccia e pesca	Industrie	Altre attività	Agricoltura, foreste, caccia e pesca	Industrie	Altre attività	Agricoltura, foreste, caccia e pesca	Industrie	Altre attività		
38	81	43	46	25	14	37	8	7	ARZOLA DELL'EMILIA	001
47	37	19	56	21	7	61	9	3	ARGELATO	002
120	30	27	105	19	16	92	12	12	BARICELLA	003
34	66	36	29	24	28	22	6	25	BAZZANO	004
68	26	23	68	9	13	39	3	7	BENTIVOGLIO	005
311	5.459	7.005	239	2.079	3.254	259	811	1.663	BOLOGNA	006
34	27	23	38	10	5	21	4	4	BORGO TOSSIGNANO	007
229	105	96	182	54	46	174	35	31	BUDRIO	008
75	42	15	66	23	11	56	6	4	CALDERARA DI RENO	009
29	22	6	34	13	5	30	2	7	CANUGNANO	010
27	475	250	29	158	108	27	94	71	CASALECCHIO DI RENO	011
37	13	6	31	3	6	20	2	2	CASALFUMANESE	012
45	8	8	16	6	6	22	1	2	CASTEL D'AIANO	013
15	9	9	21	5	6	9	2	4	CASTEL DEL RIO	014
25	44	10	31	24	8	41	6	4	CASTEL DI CASIO	015
45	19	7	41	5	6	20	1	1	CASTEL GUELFO DI BOLOGNA	016
43	27	13	39	4	4	19	2	5	CASTELLO D'ARGILE	017
48	15	11	30	6	9	36	3	6	CASTELLO DI SERRAVALLE	018
58	108	66	58	36	24	56	13	6	CASTEL MAGGIORE	019
191	111	90	161	41	50	106	30	34	CASTEL SAN PIETRO TERRE	020
81	93	38	78	40	17	59	20	18	CASTENASO	021
17	63	41	19	28	21	27	9	14	CASTIGLIONE DEI PEPOLI	022
88	73	26	60	27	12	51	5	12	CREPELLANO	023
169	114	80	133	44	34	86	10	20	CREVALCORE	024
57	21	13	41	5	7	34	2	3	DOZZA	025
19	8	7	14	6	5	5	2	5	FONTANELICE	026
41	31	23	51	17	9	68	4	8	GAGGIO MONTANO	027
73	34	28	45	10	12	25	2	8	GALLIERA	028
4	28	11	3	15	13	2	1	2	GRANAGLIONE	029
54	59	23	67	24	10	43	13	10	GRANAROLO DELL'EMILIA	030
29	20	12	25	6	9	22	7	5	GRIZZANA	031
506	513	441	416	130	213	303	59	107	INOLA	032
19	35	19	21	11	18	10	3	10	LIZZANO IN BELVEDERE	033
30	15	17	18	9	10	9	2	2	LOIANO	034
110	34	40	86	19	18	81	8	10	MALALBERGO	035
28	59	14	28	12	11	31	4	10	MARZABOTTO	036
227	88	71	160	17	28	133	18	19	MEDICINA	037
85	58	38	67	21	26	79	13	20	MINERBIO	038
223	84	74	181	32	32	168	9	27	MOLINELLA	039
27	19	20	22	7	8	25	3	5	MONGHIDORO	040
19	8	9	26	6	9	17	1	3	MONTERENZIO	041
70	23	21	58	4	6	43	6	6	MONTESANTO	042
39	20	7	32	7	6	18	-	4	MONTESANTO	043
26	35	15	23	17	7	12	11	9	MONTESANTO	044
50	35	12	54	5	6	27	4	7	MONTESANTO	045
65	68	22	66	29	15	40	6	4	OZZANO DELL'EMILIA	046
44	96	62	49	37	27	30	11	10	PIANORO	047
25	49	30	30	19	8	19	3	3	PIEVE DI CENTO	048
8	72	50	13	32	29	13	15	27	PORRETTA TERME	049
49	31	10	48	10	4	30	5	4	SALA BOLOGNESE	050
21	43	15	27	17	10	21	12	8	SAN BENEDETTO VAL DI SANBRO	051
53	51	25	49	10	23	30	7	9	SAN GIORGIO DI PIANO	052
220	193	126	186	66	73	113	21	33	SAN GIOVANNI IN PERSICETO	053
85	247	152	76	93	67	63	36	44	SAN LAZZARO DI SAVENA	054
143	70	48	112	31	19	107	16	14	SAN PIETRO IN CASALE	055
52	44	19	45	14	17	40	1	3	SANT'AGATA BOLOGNESE	056
69	121	55	70	52	25	58	33	20	SASSO MARCONI	057
48	13	11	47	3	8	35	1	5	SAVIGNO	058
55	55	45	46	21	18	29	7	7	VERGATO	059
53	160	45	44	63	31	43	34	15	ZOLA PREDOSA	060
4.600	9.607	9.578	3.956	3.581	4.547	3.196	1.474	2.448	TOTALE PROVINCIA	

Segue TAV. 9 — Popolazione residente attiva in condizione professionale

C - F E

Codice del Comune	C O M U N I	C L A S S								
		14 — 20			21 — 29			30 — 54		
		Agricoltura, foreste, caccia e pesca	Industrie	Altre attività	Agricoltura, foreste, caccia e pesca	Industrie	Altre attività	Agricoltura, foreste, caccia e pesca	Industrie	Altre attività
001	ANZOLA DELL'EMILIA	-	94	43	12	178	75	81	265	146
002	ARGELATO	5	59	37	12	95	41	157	137	86
003	BARICELLA	5	42	18	47	62	48	410	90	105
004	BAZZANO	3	37	24	2	77	51	41	82	152
005	BENTIVOGLIO	-	43	29	21	64	32	240	64	126
006	BOLOGNA	18	1.960	2.970	46	6.487	10.199	326	11.446	24.315
007	BORGO TOSSIGNANO	2	22	9	6	30	48	22	35	60
008	BUDRIO	12	126	62	82	152	180	685	173	404
009	CALDERARA DI RENO	4	81	30	9	105	42	115	132	57
010	CAMUGNANO	-	29	13	-	18	17	4	6	34
011	CASALECCHIO DI RENO	-	294	299	5	817	619	26	1.251	1.093
012	CASALFIDANESE	3	25	11	4	28	11	50	32	27
013	CASTEL D'AIANO	2	16	14	-	11	24	15	8	35
014	CASTEL DEL RIO	1	18	5	4	7	15	20	17	39
015	CASTEL DI CASIO	-	16	17	-	14	22	2	13	43
016	CASTEL GUELPO DI BOLOGNA	5	19	14	19	19	18	97	20	32
017	CASTELLO D'ARGILE	6	29	18	10	44	25	133	67	48
018	CASTELLO DI SERRAVALLE	6	26	9	17	24	16	79	13	46
019	CASTEL MAGGIORE	2	96	74	9	264	120	132	325	225
020	CASTEL SAN PIETRO TERME	25	202	68	47	258	162	271	269	413
021	CASTENASO	3	86	50	16	163	96	125	208	179
022	CASTIGLIONE DEI PEPOLI	1	93	16	-	80	71	5	42	147
023	CRESPELLANO	15	84	29	39	112	50	216	180	118
024	CREVALCORE	16	132	32	57	159	73	506	205	237
025	DOZZA	3	29	11	5	48	40	67	58	65
026	FONTELEICE	-	9	6	1	6	22	4	17	24
027	GAGGIO MONTANO	-	12	21	2	20	36	4	21	57
028	GALLIERA	18	46	26	37	59	22	272	81	102
029	GRANAGLIONE	-	14	11	-	27	35	3	20	36
030	GRANAROLO DELL'EMILIA	3	86	29	10	142	54	96	215	84
031	GRIZZANA	1	46	8	1	35	16	9	21	23
032	IMOLA	21	296	240	94	587	1.021	671	966	2.489
033	LIZZANO IN BELVEDERE	-	4	14	-	6	20	5	6	83
034	LOIANO	-	28	11	-	36	19	2	14	45
035	MALALBERGO	6	43	20	52	59	65	471	76	123
036	MARZABOTTO	1	59	16	2	66	17	8	63	66
037	MEDICINA	38	108	54	93	153	141	702	197	314
038	MINERBIO	3	105	18	22	102	52	328	183	164
039	MOLINELLA	7	127	38	86	204	134	835	206	336
040	MONGHIDORO	-	28	15	1	20	31	2	9	50
041	MONTERENZIO	1	24	25	2	24	22	14	10	97
042	MONTE SAN PIETRO	3	54	23	8	61	32	50	41	75
043	MONTEVEGLIO	2	23	5	6	24	9	41	27	25
044	MONZUNO	-	42	25	1	35	39	5	29	66
045	MORDANO	5	46	5	11	61	22	76	50	66
046	OZZANO DELL'EMILIA	4	116	19	9	195	50	93	233	106
047	PIANORO	1	148	45	2	217	100	18	220	210
048	PIEVE DI CENTO	3	53	27	11	111	66	95	215	133
049	PORRETTA TERME	-	34	25	-	45	54	4	71	162
050	SALA BOLOGNESE	9	45	16	17	73	25	206	78	60
051	SAN BENEDETTO VAL DI SAMBRO	-	56	19	3	53	28	14	32	60
052	SAN GIORGIO DI PIANO	2	55	29	15	91	47	107	135	131
053	SAN GIOVANNI IN PERSICETO	25	242	111	40	347	208	487	489	509
054	SAN LAZZARO DI SAVENA	8	243	137	16	469	415	107	648	736
055	SAN PIETRO IN CASALE	7	69	31	37	116	73	375	171	179
056	SANT'AGATA BOLOGNESE	1	70	15	10	67	23	63	139	53
057	SASSO MARCONI	1	127	59	6	313	89	44	335	240
058	SAVIGNO	3	26	11	6	16	8	44	15	30
059	VERGATO	-	51	18	2	92	64	12	87	170
060	ZOLA PREDOSA	3	190	83	4	373	113	66	683	206
	TOTALE PROVINCIA	313	6.383	5.157	1.076	13.621	15.267	9.158	20.941	35.482

per sesso, classe di età e settore di attività economica

LINE

D I E T À (anni)

55 — 59			60 — 64			65 e più			C O M U N I	Codice dei Comuni
Agricoltura, foreste, caccia e pesca	Industrie	Altre attività	Agricoltura, foreste, caccia e pesca	Industrie	Altre attività	Agricoltura, foreste, caccia e pesca	Industrie	Altre attività		
17	2	17	5	2	9	2	1	9	ANZOLA DELL'EMILIA	001
38	7	7	7	-	4	6	6	5	ARCELATO	002
77	3	9	50	-	2	38	-	7	BARICELLA	003
12	2	17	6	1	13	1	1	7	BAZZANO	004
41	3	17	14	-	9	10	1	5	BENTIVOGLIO	005
69	581	2.226	49	219	1.285	26	167	896	BOLOGNA	006
7	5	6	3	2	9	1	3	5	BORGO TOSSIGNANO	007
114	14	47	58	2	37	30	-	30	BUDRIO	008
16	4	9	9	1	5	4	1	6	CALDERARA DI RENO	009
1	-	3	-	-	6	1	-	3	CAMUGNANO	010
3	21	56	3	6	32	2	14	31	CASALECCHIO DI RENO	011
6	-	6	3	-	1	2	-	2	CASALPIUMANESE	012
5	-	4	3	-	2	-	-	3	CASTEL D'AIANO	013
5	-	7	1	1	2	-	-	1	CASTEL DEL RIO	014
-	2	2	-	1	2	1	-	2	CASTEL DI CASIO	015
10	-	5	3	-	2	2	-	4	CASTEL GUELFO DI BOLOGNA	016
18	4	3	4	-	4	5	-	3	CASTELLO D'ARGILE	017
15	-	6	7	1	3	8	-	-	CASTELLO DI SERRAVALLE	018
29	5	18	12	-	5	10	3	5	CASTEL MAGGIORE	019
49	7	53	25	2	18	9	1	16	CASTEL SAN PIETRO TERRE	020
26	5	14	8	-	9	6	1	5	CASTENASO	021
1	3	26	1	1	12	-	-	8	CASTIGLIONE DEI PEPOLI	022
26	6	8	17	-	6	3	-	9	CRESPPELLANO	023
103	13	32	42	1	22	22	2	12	CREVALCORE	024
11	2	4	7	1	3	4	-	2	DOZZA	025
1	4	4	-	-	3	-	-	2	FONTANELICE	026
4	1	9	3	-	6	2	-	2	GAGGIO MONTANO	027
31	8	11	8	4	8	4	1	3	GALLIERA	028
-	-	3	-	1	5	-	-	8	GRANAGLIONE	029
16	4	7	11	2	4	7	1	3	GRANAROLO DELL'EMILIA	030
4	1	7	5	-	2	-	2	5	GRIZZANA	031
115	39	207	52	11	95	39	14	61	INOLA	032
3	-	9	-	1	7	-	2	12	LIZZANO IN BELVEDEBE	033
2	-	9	1	-	4	1	1	5	LOIANO	034
86	2	23	47	3	12	39	-	7	MALALBERGO	035
4	2	9	1	1	6	1	-	8	MARZABOTTO	036
102	16	45	44	2	14	26	-	17	MEDICINA	037
46	8	22	31	3	13	13	7	11	MINERBIO	038
126	7	31	71	-	17	48	2	17	MOLINELLA	039
-	-	7	1	-	4	2	-	8	MONGHIDORO	040
3	-	2	1	-	2	3	-	-	MONTERENZIO	041
15	2	6	2	-	5	5	-	6	MONTE SAN PIETRO	042
7	-	1	4	1	2	1	-	4	MONTEVEGLIO	043
3	2	5	1	-	5	-	1	5	MONZUNO	044
9	1	8	3	1	4	-	1	3	MORDANO	045
12	4	11	8	2	2	3	1	1	OZZANO DELL'EMILIA	046
5	5	22	8	3	12	4	2	6	PIANORO	047
21	5	14	9	2	7	2	-	10	PIEVE DI CENTO	048
-	8	26	-	1	25	-	4	15	PORRETTA TERRE	049
17	5	7	13	1	3	2	-	1	SALA BOLOGNESE	050
2	1	5	-	-	5	4	1	7	SAN BENEDETTO VAL DI SAMBRO	051
14	2	11	11	-	9	3	-	5	SAN GIORGIO DI PIANO	052
95	20	59	37	4	27	11	8	15	SAN GIOVANNI IN PERSICETO	053
16	16	45	11	6	28	6	5	27	SAN LAZZARO DI SAVENA	054
81	3	25	34	2	9	13	2	13	SAN PIETRO IN CASALE	055
15	2	9	7	2	6	2	1	8	SANT'AGATA BOLOGNESE	056
17	3	16	3	3	10	1	5	8	SASSO MARCONI	057
8	1	6	4	1	4	5	-	3	SAVIGNO	058
7	2	23	5	2	10	-	2	7	VERGATO	059
11	17	24	2	7	13	3	6	9	VOLA PREDOSA	060
1.597	880	3.330	775	307	1.890	443	270	1.398	TOTALE PROVINCIA	

Tav. 10 — Popolazione residente in età da 14 anni in poi non attiva, per sesso e condizione non professionale

Codice dei Comuni	C O M U N I	STUDENTI		CASALINGHE	PERSONE RITIRATE DAL LAVORO		ALTRA CONDIZIONE		T O T A L E	
		MF	M		F	MF	M	MF	M	MF
001	ANZOLA DELL'EMILIA	254	146	1.541	661	430	31	14	2.487	590
002	ARGELATO	151	90	682	458	213	30	20	1.321	323
003	BARICELLA	180	102	361	1.019	349	20	8	1.580	459
004	BAZZANO	207	117	956	715	345	63	24	1.941	486
005	BENTIVOGLIO	144	86	458	654	284	31	18	1.287	388
006	BOLOGNA	28.506	15.937	110.262	67.161	37.014	4.492	2.195	210.421	55.146
007	BORGO TOSSIGNANO	120	66	544	349	204	62	33	1.075	303
008	BUDRIO	604	309	1.948	2.255	1.002	561	294	5.368	1.605
009	CALDERARA DI RENO	114	78	872	466	246	21	9	1.473	333
010	CAMUGNANO	86	52	744	406	306	47	31	1.283	389
011	CASALECCHIO DI RENO	1.503	812	7.928	3.888	2.223	193	116	13.512	3.512
012	CASALFUMANESE	95	53	468	314	181	35	21	912	255
013	CASTEL D'AIANO	65	29	430	446	246	26	9	967	284
014	CASTEL DEL RIO	49	23	248	251	122	13	8	561	153
015	CASTEL DI CASIO	92	51	775	275	211	15	8	1.157	270
016	CASTEL GUELFO DI BOLOGNA	131	78	500	391	186	28	14	1.050	278
017	CASTELLO D'ARGILE	134	82	389	553	214	19	4	1.095	300
018	CASTELLO DI SERRAVALLE	79	47	419	335	159	18	13	851	219
019	CASTEL MAGGIORE	368	202	1.976	1.174	622	37	17	3.555	841
020	CASTEL SAN PIETRO TERME	543	298	2.494	1.707	907	221	101	4.965	1.306
021	CASINASSO	303	155	1.378	944	444	57	25	2.682	624
022	CASTIGLIONE DEI PEPOLI	277	168	1.814	787	628	63	37	2.941	833
023	CRESPELLANO	235	121	990	784	375	38	21	2.047	517
024	CREVALCORE	552	337	1.885	2.026	809	100	40	4.563	1.186
025	DOZZA	108	57	518	338	181	11	9	975	247
026	FONTEVIVILE	53	32	381	260	140	6	3	700	175
027	GAGGIO MONTANO	139	80	1.164	367	305	51	27	1.721	412
028	GALLIERA	211	125	330	980	353	29	7	1.550	485
029	GRANAGLIONE	70	33	685	398	324	35	25	1.188	382
030	GRANAROLO DELL'EMILIA	180	96	838	675	299	36	25	1.729	420
031	GRIZZANA	78	34	640	380	259	29	11	1.127	304
032	INOLA	2.813	1.504	9.458	9.397	4.474	2.353	1.319	24.021	7.297
033	LIZZANO IN BELVEDERE	132	73	767	457	314	24	14	1.380	401
034	LOIANO	73	41	499	335	201	20	9	927	251
035	MALALBERGO	221	117	558	1.134	404	24	16	1.937	537
036	MARZABOTTO	123	69	1.010	338	292	10	3	1.481	364
037	MEDICINA	542	292	1.530	2.227	940	65	35	4.364	1.267
038	MINERBIO	216	116	673	1.122	477	36	21	2.047	614
039	MOLINELLA	475	258	1.509	2.142	930	99	46	4.225	1.234
040	MONGHIDORO	120	77	635	372	225	32	17	1.159	319
041	MONTEBEMBO	72	41	405	358	187	13	7	848	235
042	MONTE SAN PIETRO	107	55	744	453	255	35	19	1.339	329
043	MONTEVEGLIO	62	37	431	387	186	32	16	912	239
044	MONZUNO	121	72	857	347	283	22	11	1.347	366
045	MORDANO	128	78	752	489	256	27	15	1.396	349
046	OZZANO DELL'EMILIA	127	72	1.094	528	316	102	53	1.851	441
047	PIANORO	341	196	2.153	910	588	57	30	3.461	814
048	PIEVE DI CENTO	300	173	639	806	320	28	15	1.773	508
049	PORRETTA TERME	304	164	1.459	629	446	58	33	2.450	643
050	SALA BOLOGNESE	118	76	620	507	234	16	7	1.261	317
051	SAN BENEDETTO VAL DI SAMBRO	209	133	1.133	511	379	77	39	1.930	551
052	SAN GIORGIO DI PIANO	201	120	779	739	313	22	11	1.741	444
053	SAN GIOVANNI IN PERSICETO	994	576	3.870	3.082	1.420	849	476	8.795	2.472
054	SAN LAZZARO DI SAVENA	877	479	4.828	2.184	1.263	175	99	8.064	1.841
055	SAN PIETRO IN CASALE	301	161	1.239	1.146	505	92	37	2.778	703
056	SANT'AGATA BOLOGNESE	141	84	871	759	291	36	14	1.807	389
057	SASSO MARCONI	425	231	2.074	1.207	714	132	53	3.838	998
058	SAVIGNO	76	43	519	309	173	23	10	927	226
059	VERGATO	227	115	1.354	744	512	94	70	2.419	697
060	ZOLA PREDOSA	385	209	2.000	1.524	792	148	86	4.057	1.087
	TOTALE PROVINCIA	45.862	25.558	189.078	126.560	67.271	11.119	5.768	372.619	98.597

Tav. 11 — Famiglie residenti per condizione del capo famiglia

Codice del Comune	C O M U N I	FAMIGLIE CON CAPO FAMIGLIA IN CONDIZIONE PROFESSIONALE			FAMIGLIE CON CAPO FAMIGLIA IN CONDIZIONE NON PROFESSIONALE			T O T A L E		
		Famiglie	Componenti		Famiglie	Componenti		Famiglie	Componenti	
			MF	M		MF	M		MF	M
001	ANZOLA DELL'EMILIA	1.680	5.836	2.929	515	1.369	681	2.195	7.205	3.610
002	ARGELATO	964	3.621	1.826	236	720	369	1.200	4.341	2.195
003	BARICELLA	1.266	4.063	2.047	436	905	395	1.702	4.968	2.442
004	BAZZANO	1.083	3.646	1.863	450	1.066	478	1.533	4.712	2.341
005	BENTIVOGLIO	842	3.054	1.580	321	945	483	1.163	3.999	2.063
006	BOLOGNA	112.738	356.775	174.704	58.155	128.092	52.801	170.893	484.867	227.505
007	BORGO TOSSIGNANO	521	1.935	1.010	283	644	299	804	2.579	1.309
008	BUDRIO	3.047	10.350	5.219	1.241	2.955	1.368	4.288	13.305	6.587
009	CALDERARA DI RENO	1.077	3.862	2.010	264	676	336	1.341	4.538	2.346
010	CANUGNANO	426	1.523	804	413	955	478	839	2.478	1.282
011	CASALECCHIO DI RENO	8.847	29.577	14.661	2.751	6.943	3.177	11.598	36.520	17.838
012	CASALPIUMANESE	470	1.814	968	187	516	273	657	2.330	1.241
013	CASTEL D'AIANO	389	1.341	696	329	702	336	718	2.043	1.032
014	CASTEL DEL RIO	292	1.013	528	147	310	145	439	1.323	673
015	CASTEL DI CASIO	586	1.854	965	311	615	288	897	2.469	1.253
016	CASTEL GUELFO DI BOLOGNA	532	2.066	1.070	216	613	300	748	2.679	1.370
017	CASTELLO D'ARGILE	638	2.339	1.192	262	680	326	900	3.019	1.518
018	CASTELLO DI SERRAVALLE	501	1.772	941	207	489	239	708	2.261	1.180
019	CASTEL MAGGIORE	2.395	8.315	4.188	698	1.801	862	3.093	10.116	5.050
020	CASTEL SAN PIETRO TERME	3.056	10.856	5.557	1.083	2.773	1.312	4.139	13.629	6.869
021	CASTENASO	1.825	6.481	3.304	469	1.279	642	2.294	7.760	3.946
022	CASTIGLIONE DEI PEPOLI	1.249	4.471	2.248	780	1.850	883	2.029	6.321	3.131
023	CREPELLANO	1.368	5.053	2.602	426	1.201	597	1.794	6.254	3.199
024	CREVALCORE	2.611	8.866	4.514	1.225	3.076	1.388	3.836	11.942	5.902
025	DOZZA	638	2.328	1.201	170	394	186	808	2.722	1.387
026	FONTELELICE	315	1.213	633	161	396	195	476	1.609	828
027	GAGGIO MONTANO	793	2.708	1.418	434	1.008	476	1.227	3.716	1.894
028	GALLIERA	929	3.218	1.616	420	1.049	480	1.349	4.267	2.096
029	GRANAGLIONE	360	1.191	605	446	932	425	806	2.123	1.030
030	GRANAROLO DELL'EMILIA	1.201	4.290	2.197	332	920	453	1.533	5.210	2.650
031	GRIZZANA	459	1.654	858	328	791	374	787	2.445	1.232
032	IMOLA	11.392	39.409	19.882	5.871	15.326	7.034	17.263	54.735	26.916
033	LIZZANO IN BELVEDERE	558	1.884	950	423	864	395	981	2.748	1.345
034	LOIANO	378	1.445	747	247	677	338	625	2.122	1.085
035	MALALBERGO	1.512	4.805	2.387	527	1.076	485	2.039	5.881	2.872
036	MARZABOTTO	752	2.670	1.388	377	926	441	1.129	3.596	1.829
037	MEDICINA	2.766	9.783	4.947	1.126	2.833	1.328	3.892	12.616	6.275
038	MINERBIO	1.380	4.727	2.351	579	1.311	627	1.959	6.038	2.978
039	MOLINELLA	2.887	9.491	4.732	1.236	2.803	1.281	4.123	12.294	6.013
040	MONGHIDORO	485	1.844	988	291	668	312	776	2.512	1.300
041	MONTERENZIO	379	1.383	724	221	611	312	600	1.994	1.036
042	MONTE SAN PIETRO	785	2.835	1.463	288	740	375	1.073	3.575	1.838
043	MONTEVEGLIO	485	1.704	897	201	463	233	686	2.167	1.130
044	MONZUNO	631	2.296	1.222	350	907	463	981	3.203	1.685
045	MORDANO	782	2.860	1.466	304	800	397	1.086	3.660	1.863
046	OZZANO DELL'EMILIA	1.343	4.818	2.461	354	1.068	550	1.697	5.886	3.011
047	PIANORO	2.228	7.731	3.948	689	1.799	903	2.917	9.530	4.851
048	PIEVE DI CENTO	1.104	4.064	2.072	439	1.047	483	1.543	5.111	2.555
049	PORRETTA TERME	1.141	3.829	1.922	623	1.394	619	1.764	5.223	2.541
050	SALA BOLOGNESE	884	3.231	1.677	254	730	357	1.138	3.961	2.034
051	SAN BENEDETTO VAL DI SAMBRO	759	2.901	1.503	450	1.292	621	1.209	4.193	2.124
052	SAN GIORGIO DI PIANO	1.025	3.619	1.846	438	1.091	488	1.463	4.710	2.334
053	SAN GIOVANNI IN PERSICETO	4.665	16.354	8.284	2.006	5.031	2.315	6.671	21.385	10.599
054	SAN LAZZARO DI SAVENA	5.735	19.618	9.858	1.564	3.970	1.934	7.299	23.588	11.792
055	SAN PIETRO IN CASALE	1.933	6.387	3.208	666	1.494	674	2.599	7.881	3.882
056	SANT'AGATA BOLOGNESE	1.016	3.657	1.847	402	928	409	1.418	4.585	2.256
057	SASSO MARCONI	2.214	7.970	4.053	808	2.207	1.086	3.022	10.177	5.139
058	SAVIGNO	496	1.674	872	240	546	244	736	2.220	1.116
059	VERGATO	1.165	3.929	1.982	689	1.565	745	1.854	5.494	2.727
060	ZOLA PREDOSA	2.689	9.500	4.847	905	2.740	1.367	3.594	12.240	6.214
	TOTALE PROVINCIA	206.667	683.503	340.478	96.264	223.572	97.861	302.931	907.075	438.339

Tav. 12 — Famiglie residenti con il capo famiglia in condizione

Codice del Comune	C O M U N I	AGRICOLTURA, FORESTE, CAACCIA E PESCA		INDUSTRIE ESTRATTIVE E MANIFATTURIERE		INDUSTRIE DELLE COSTRUZIONI E DELL'INSTALLAZIONE DI IMPIANTI		ENERGIA ELETTRICA, GAS E ACQUA		COMMERCIO	
		Famiglie	Componenti	Famiglie	Componenti	Famiglie	Componenti	Famiglie	Componenti	Famiglie	Componenti
001	ANZOLA DELL'EMILIA	299	1.236	747	2.457	181	632	10	37	163	538
002	ARGELATO	305	1.371	335	1.144	101	363	3	6	93	322
003	BARICELLA	695	2.242	181	558	112	377	1	3	97	310
004	BAZZANO	173	684	413	1.339	110	389	7	26	164	518
005	BENTIVOGLIO	371	1.479	185	644	79	254	6	21	72	244
006	BOLOGNA	1.570	5.560	36.700	115.850	8.645	29.146	1.227	4.038	21.048	65.629
007	BORGO TOSSIGNANO	176	733	129	444	56	195	-	-	42	136
008	BUDRIO	1.159	4.262	620	1.983	292	969	26	81	298	990
009	CALDERARA DI RENO	338	1.398	397	1.347	104	363	6	21	86	255
010	CAMUGNANO	169	620	42	146	129	452	4	16	37	136
011	CASALECCHIO DI RENO	138	569	3.819	12.683	1.171	4.049	78	275	1.382	4.549
012	CASALPIUMANESE	228	1.006	83	264	69	250	1	3	21	79
013	CASTEL D'AIANO	205	714	46	161	58	192	-	-	29	97
014	CASTEL DEL RIO	139	506	40	149	21	66	3	11	32	101
015	CASTEL DI CASIO	136	432	137	440	150	487	27	85	40	123
016	CASTEL GUELFO DI BOLOGNA	280	1.159	78	290	63	230	1	3	32	111
017	CASTELLO D'ARGILE	236	970	209	714	41	145	1	2	56	193
018	CASTELLO DI SERRAVALLE	256	952	75	244	60	205	-	-	33	125
019	CASTEL MAGGIORE	303	1.298	1.057	3.517	265	901	9	31	306	1.041
020	CASTEL SAN PIETRO TERRE	878	3.584	832	2.773	430	1.493	19	71	338	1.142
021	CASTENASO	358	1.451	694	2.362	210	733	32	108	234	820
022	CASTIGLIONE DEI PEPOLI	110	413	244	861	358	1.322	40	146	193	686
023	CRESPPELLANO	433	1.847	479	1.640	168	577	12	47	122	409
024	CREVALCORE	872	3.201	713	2.286	338	1.146	12	37	250	806
025	DOZZA	270	1.093	147	505	75	260	-	-	49	181
026	FONTANELICE	135	607	59	210	34	111	2	9	28	98
027	GAGGIO MONTANO	274	954	219	744	113	395	19	62	63	213
028	GALLIERA	337	1.246	224	732	126	426	3	11	89	297
029	GRANAGLIONE	12	34	171	578	54	183	8	23	34	103
030	GRANAROLO DELL'EMILIA	302	1.243	464	1.579	121	419	7	26	132	442
031	GRIZZANA	122	494	101	349	90	304	7	23	38	147
032	IMOLA	2.184	9.200	3.500	11.519	1.096	3.689	147	528	1.262	4.092
033	LIZZANO IN BELVEDERE	128	426	83	274	145	482	8	29	85	271
034	LOIANO	117	523	51	172	74	287	1	4	37	126
035	MALALBERGO	667	2.148	247	769	149	494	10	39	195	609
036	MARZABOTTO	143	584	362	1.252	78	262	1	3	52	179
037	MEDICINA	1.206	4.565	475	1.537	357	1.275	8	27	279	923
038	MINERBIO	492	1.841	377	1.233	133	461	9	30	172	560
039	MOLINELLA	1.344	4.541	590	1.859	259	868	4	14	270	910
040	MONGHIDORO	121	475	39	145	163	658	3	13	63	225
041	MONTERRENZIO	162	649	45	150	79	270	1	3	38	136
042	MONTE SAN PIETRO	325	1.274	145	502	115	412	-	-	70	242
043	MONTEVEGLIO	227	868	100	315	68	230	-	-	41	123
044	MONZUNO	101	402	142	497	174	648	5	21	58	198
045	MORDANO	264	1.156	358	1.155	8	36	-	-	55	196
046	OZZANO DELL'EMILIA	316	1.347	622	2.149	156	537	8	21	85	281
047	PIANORO	269	1.063	915	3.136	321	1.144	16	61	246	827
048	PIEVE DI CENTO	194	770	510	1.860	106	388	3	12	98	353
049	PORRETTA TERRE	51	164	534	1.791	104	387	17	59	158	500
050	SALA BOLOGNESE	308	1.285	279	936	107	383	4	12	57	187
051	SAN BENEDETTO VAL DI SAMBRÒ	141	569	129	474	285	1.101	12	43	57	202
052	SAN GIORGIO DI PIANO	247	1.045	340	1.155	111	371	7	26	133	409
053	SAN GIOVANNI IN PERSICETO	1.135	4.428	1.396	4.645	637	2.265	33	122	493	1.698
054	SAN LAZZARO DI SAVENA	373	1.525	2.330	7.811	802	2.819	32	101	859	2.859
055	SAN PIETRO IN CASALE	707	2.376	582	1.889	153	537	18	70	152	501
056	SANT'AGATA BOLOGNESE	299	1.205	354	1.203	130	471	3	10	89	307
057	SASSO MARCONI	341	1.389	930	3.239	314	1.148	25	86	222	761
058	SAVIGNO	281	957	63	201	54	186	-	-	38	126
059	VERGATO	194	690	319	1.044	218	732	9	30	126	400
060	ZOLA PREDOSA	246	1.016	1.497	5.158	286	999	18	69	268	969
	TOTALE PROVINCIA	23.862	91.839	66.954	217.063	20.506	70.574	1.973	6.655	31.359	100.011

professionale, per ramo di attività economica del capo famiglia

TRASPORTI E COMUNICAZIONI		CREDITO E ASSICURAZIONE		SERVIZI		PUBBLICA AMMINISTRAZIONE		C O M U N I	Codice del Comune
Famiglie	Componenti	Famiglie	Componenti	Famiglie	Componenti	Famiglie	Componenti		
146	510	12	46	64	200	58	180	ANZOLA DELL'EMILIA	001
68	224	7	23	35	105	17	63	ARGELATO	002
85	294	7	23	54	148	34	108	BARICELLA	003
62	208	27	96	92	273	35	113	BAZZANO	004
52	177	5	20	51	141	21	74	BENTIVOGLIO	005
13.118	42.987	3.364	10.825	17.016	49.624	10.050	33.116	BOLOGNA	006
50	204	7	25	16	45	45	153	BORGO TOSSIGNANO	007
173	567	32	106	339	1.031	108	361	BUDRIO	008
71	256	3	12	42	113	30	97	CALDERARA DI RENO	009
12	50	4	12	9	19	20	72	CAMUGNANO	010
876	2.961	161	538	637	1.955	585	1.998	CASALECCHIO DI RENO	011
19	63	4	13	16	40	29	96	CASALFUMANESE	012
14	61	1	2	11	23	25	91	CASTEL D'AIANO	013
21	64	3	11	20	54	13	51	CASTEL DEL RIO	014
29	89	6	28	29	79	32	91	CASTEL DI CASIO	015
29	111	6	23	25	71	18	68	CASTEL GUELFO DI BOLOGNA	016
39	131	5	15	30	97	21	72	CASTELLO D'ARGILE	017
34	118	2	7	16	38	25	83	CASTELLO DI SERRAVALLE	018
226	776	13	41	99	308	117	402	CASTEL MAGGIORE	019
220	746	26	81	228	685	85	281	CASTEL SAN PIETRO TERME	020
126	442	16	69	94	296	61	200	CASTENASO	021
136	481	9	36	71	232	88	294	CASTIGLIONE DEI PEPOLI	022
67	246	5	18	51	153	31	116	CREPELLANO	023
182	625	12	39	141	426	91	300	CREVALCORE	024
22	77	7	17	51	142	17	53	DOZZA	025
13	49	3	10	25	67	16	52	FONTANELICE	026
32	113	5	19	28	80	40	128	GAGGIO MONTANO	027
83	279	2	6	31	115	34	106	GALLIERA	028
23	86	7	20	19	56	32	108	GRANAGLIONE	029
76	243	7	26	67	226	25	86	GRANAROLO DELL'EMILIA	030
59	209	1	3	16	42	25	83	GRIZZANA	031
777	2.699	208	688	1.713	5.297	505	1.697	IMOLA	032
34	137	6	24	39	132	30	109	LIZZANO IN BELVEDERE	033
29	108	4	17	35	106	30	102	LOIANO	034
114	358	17	57	67	199	46	132	MALALBERGO	035
56	190	1	3	32	97	27	100	MARZABOTTO	036
162	539	23	76	152	482	104	359	MEDICINA	037
82	267	15	47	66	174	34	114	MINERBIO	038
125	415	21	62	136	388	138	434	MOLINELLA	039
23	88	5	13	28	78	40	149	MONGHIDORO	040
17	60	4	13	16	43	17	59	MONTERENZIO	041
34	118	3	6	40	120	53	161	MONTE SAN PIETRO	042
18	65	4	11	14	51	13	41	MONTEVEGLIO	043
78	296	7	29	32	84	34	121	MONZUNO	044
30	103	-	-	38	106	29	108	MORDANO	045
44	145	6	14	53	145	53	179	OZZANO DELL'EMILIA	046
153	502	34	112	172	549	102	337	PIANORO	047
51	182	16	58	98	344	28	97	PIEVE DI CENTO	048
67	217	15	50	97	307	98	354	PORRETTA TERME	049
64	219	6	23	32	99	27	87	SALA BOLOGNESE	050
44	183	5	19	33	103	53	207	SAN BENEDETTO VAL DI SAMBRO	051
80	270	17	65	66	198	24	80	SAN GIORGIO DI PIANO	052
343	1.196	72	248	370	1.140	186	612	SAN GIOVANNI IN PERSICETO	053
392	1.367	95	329	532	1.708	320	1.099	SAN LAZZARO DI SAVENA	054
135	454	11	36	111	314	64	210	SAN PIETRO IN CASALE	055
46	148	15	54	37	106	43	153	SANT'AGATA BOLOGNESE	056
146	515	19	69	135	432	82	331	SASSO MARCONI	057
20	73	2	7	18	54	20	70	SAVIGNO	058
97	346	12	36	81	254	109	397	VERGATO	059
168	605	19	67	105	322	82	295	ZOLA PREDOSA	060
19.592	65.312	4.431	14.443	23.771	70.316	14.219	47.290	TOTALE PROVINCIA	

Tav. 13 — Famiglie residenti con il capo famiglia in condizione professionale, per settore di attività economica e posizione nella professione del capo famiglia

A - TOTALE

Codice dei Comuni	C O M U N I	P O S I Z I O N E N E L L A P R O F E S S I O N E D E L C A P O F A M I G L I A									
		Imprenditori e liberi professionisti		Lavoratori in proprio		Dirigenti e impiegati		Lavoratori dipendenti		Coadiuvanti	
		Famiglie	Componenti	Famiglie	Componenti	Famiglie	Componenti	Famiglie	Componenti	Famiglie	Componenti
001	ANZOLA DELL'EMILIA	37	150	415	1.605	154	504	1.068	3.555	6	22
002	ARGELATO	13	49	366	1.590	94	320	487	1.651	4	11
003	BARICELLA	17	57	459	1.585	102	324	683	2.082	5	15
004	BAZZANO	26	96	381	1.313	168	540	491	1.636	17	61
005	BENTIVOGLIO	10	32	305	1.231	61	182	462	1.595	4	14
006	BOLOGNA	3.936	13.060	23.765	75.084	35.880	113.464	48.251	152.362	906	2.805
007	BORGO TOSSIGNANO	4	14	230	935	46	154	240	830	1	2
008	BUDRIO	29	91	1.239	4.619	324	1.035	1.439	4.545	16	60
009	CALDERARA DI RENO	16	45	426	1.688	82	260	548	1.850	5	19
010	CANUGNANO	8	27	217	810	29	94	170	582	2	10
011	CASALECCHIO DI RENO	150	523	1.671	5.688	1.938	6.371	5.041	16.848	47	147
012	CASALPIUMANESE	9	31	208	915	35	104	218	764	-	-
013	CASTEL D'AIANO	3	9	215	751	22	68	147	509	2	4
014	CASTEL DEL RIO	10	38	149	562	36	110	93	290	4	13
015	CASTEL DI CASIO	15	52	198	617	68	207	305	978	-	-
016	CASTEL GUELFO DI BOLOGNA	14	48	250	1.042	38	127	228	838	2	11
017	CASTELLO D'ARGILE	6	21	252	1.022	88	294	290	997	2	5
018	CASTELLO DI SERRAVALLE	6	19	279	1.056	37	120	176	560	3	17
019	CASTEL MAGGIORE	56	210	600	2.275	396	1.315	1.328	4.474	15	41
020	CASTEL SAN PIETRO TERME	43	138	1.127	4.435	278	862	1.580	5.323	28	98
021	CASTENASO	22	79	552	2.126	227	765	1.008	3.455	16	56
022	CASTIGLIONE DEI PEPOLI	19	63	358	1.320	156	521	711	2.551	5	16
023	CREPELLANO	16	53	500	2.095	104	350	740	2.518	8	37
024	CREVALCORE	35	111	903	3.256	279	876	1.372	4.553	22	70
025	DOZZA	20	83	252	1.050	72	201	291	986	3	8
026	FONTANELICE	4	16	166	726	33	99	111	368	1	4
027	GAGGIO MONTANO	17	70	371	1.270	52	168	350	1.192	3	8
028	GALLIERA	42	148	311	1.175	89	286	477	1.569	10	40
029	GRANAGLIONE	9	30	72	227	69	216	209	716	1	2
030	GRANAROLO DELL'EMILIA	26	92	353	1.409	128	413	688	2.355	6	21
031	GRIZZANA	5	20	186	720	46	140	221	771	1	3
032	IMOLA	245	820	3.211	12.309	2.027	6.589	5.823	19.386	86	305
033	LIZZANO IN BELVEDERE	15	62	261	865	65	235	211	704	6	18
034	LOIANO	11	38	150	634	57	194	158	573	2	6
035	MALALBERGO	24	82	535	1.825	133	406	800	2.431	20	61
036	MARZABOTTO	2	7	213	804	87	295	443	1.541	7	23
037	MEDICINA	36	122	1.041	4.064	247	824	1.427	4.717	15	56
038	MINERBIO	14	43	518	1.942	111	326	731	2.391	6	25
039	MOLINELLA	35	115	846	3.109	332	1.035	1.656	5.173	18	59
040	MONGHIDORO	9	33	225	859	40	133	208	810	3	9
041	MONTERENZIO	4	16	172	675	36	112	158	548	9	32
042	MONTE SAN PIETRO	16	60	342	1.323	59	181	365	1.257	3	14
043	MONTEVEGLIO	10	32	233	872	30	96	207	684	5	20
044	MONZUNO	23	90	209	784	74	242	323	1.174	2	6
045	MORDANO	8	30	316	1.300	54	181	398	1.323	6	26
046	OZZANO DELL'EMILIA	15	45	356	1.440	135	432	829	2.879	8	22
047	PIANORO	64	243	579	2.114	358	1.164	1.208	4.157	19	53
048	PIEVE DI CENTO	28	108	359	1.357	146	558	566	2.020	5	21
049	PORRETTA TERME	28	104	282	889	221	752	601	2.048	9	36
050	SALA BOLOGNESE	8	27	331	1.354	71	221	470	1.621	4	8
051	SAN BENEDETTO VAL DI SANBRO	24	91	208	805	106	386	419	1.610	2	9
052	SAN GIORGIO DI PIANO	17	53	350	1.388	133	457	519	1.699	6	22
053	SAN GIOVANNI IN PERSICETO	97	335	1.666	6.226	677	2.218	2.198	7.488	27	87
054	SAN LAZZARO DI SAVENA	156	570	1.289	4.714	1.272	4.278	2.981	9.945	37	111
055	SAN PIETRO IN CASALE	30	104	672	2.411	244	786	978	3.059	9	27
056	SANT'AGATA BOLOGNESE	18	59	394	1.558	115	377	484	1.649	5	14
057	SASSO MARCONI	67	265	553	2.096	352	1.231	1.235	4.354	7	24
058	SAVIGNO	15	53	305	1.056	36	110	135	443	5	12
059	VERGATO	19	69	401	1.357	148	508	586	1.961	11	34
060	ZOLA PREDOSA	53	188	569	2.153	378	1.306	1.653	5.722	36	131
	TOTALE PROVINCIA	5.714	19.339	53.362	186.480	48.875	156.123	97.193	316.670	1.523	4.891

Segue TAV. 13 — Famiglie residenti con il capo famiglia in condizione professionale, per settore di attività economica e posizione nella professione del capo famiglia

B - AGRICOLTURA, FORESTE, CACCIA E PESCA

Codice del Comune	COMUNI	POSIZIONE NELLA PROFESSIONE DEL CAPO FAMIGLIA									
		Imprenditori e liberi professionisti		Lavoratori in proprio		Dirigenti e impiegati		Lavoratori dipendenti		Coadiuvanti	
		Famiglie	Componenti	Famiglie	Componenti	Famiglie	Componenti	Famiglie	Componenti	Famiglie	Componenti
001	ANZOLA DELL'EMILIA	-	-	166	777	5	19	127	436	1	4
002	ARCELATO	1	4	205	1.021	3	14	95	329	1	3
003	BARICELLA	1	2	256	928	18	62	418	1.243	2	7
004	BAZZANO	6	20	97	400	6	15	64	249	-	-
005	BENTIVOGLIO	1	2	199	873	8	25	161	572	2	7
006	BOLOGNA	174	611	743	2.822	227	738	413	1.344	13	45
007	BORGO TOSSIGNANO	-	-	116	531	-	-	60	202	-	-
008	BUDRIO	-	-	690	2.816	11	33	454	1.396	4	17
009	CALDERARA DI RENO	1	4	244	1.096	4	10	88	285	1	3
010	CAMUGNANO	-	-	164	606	2	5	3	9	-	-
011	CASALECCHIO DI RENO	2	9	51	232	13	42	72	286	-	-
012	CASALFUMANESE	-	-	151	722	2	7	75	277	-	-
013	CASTEL D'AIANO	-	-	152	524	-	-	52	187	1	3
014	CASTEL DEL RIO	2	3	97	383	2	4	37	112	1	4
015	CASTEL DI CASIO	-	-	136	432	-	-	-	-	-	-
016	CASTEL GUELPO DI BOLOGNA	1	4	182	801	1	4	96	350	-	-
017	CASTELLO D'ARGILE	3	6	162	704	1	3	70	257	-	-
018	CASTELLO DI SERRAVALLE	-	-	187	740	2	7	67	205	-	-
019	CASTEL MAGGIORE	1	3	210	986	2	2	89	305	1	2
020	CASTEL SAN PIETRO TERME	1	3	534	2.358	6	22	329	1.173	8	28
021	CASTENASO	-	-	258	1.124	6	22	90	292	4	13
022	CASTIGLIONE DEI PEPOLI	-	-	99	373	1	4	9	34	1	2
023	CREPELLANO	-	-	271	1.302	4	15	156	522	2	8
024	CREVALCORE	2	4	456	1.796	13	49	394	1.333	7	19
025	DOZZA	1	8	155	700	1	4	113	381	-	-
026	FONTANELICE	1	6	113	535	-	-	20	62	1	4
027	GAGGIO MONTANO	1	5	249	860	2	4	22	85	-	-
028	GALLIERA	3	11	161	673	6	22	163	518	4	22
029	GRANAGLIONE	-	-	11	32	-	-	1	2	-	-
030	GRANAROLO DELL'EMILIA	3	11	195	858	4	13	100	361	-	-
031	GRIZZANA	-	-	117	473	-	-	5	21	-	-
032	IROLA	11	37	1.307	6.108	44	158	807	2.835	15	62
033	LIZZANO IN BELVEDERE	-	-	114	381	2	10	12	35	-	-
034	LOIANO	3	12	81	378	1	7	31	123	1	3
035	HALALBERGO	2	6	224	851	17	58	420	1.221	4	12
036	MARZABOTTO	-	-	110	454	1	3	30	118	2	9
037	MEDICINA	4	12	592	2.553	25	86	581	1.893	4	21
038	MINERBIO	1	6	251	1.064	9	25	230	742	1	4
039	MOLINELLA	6	19	419	1.691	43	143	872	2.673	4	15
040	MONGHIDORO	-	-	120	469	-	-	1	6	-	-
041	MONTERENZIO	1	5	97	410	3	13	59	213	2	8
042	MONTE SAN PIETRO	3	12	198	814	4	13	119	428	1	7
043	MONTEVEGLIO	-	-	156	621	-	-	71	247	-	-
044	MONZUNO	-	-	85	347	3	12	13	43	-	-
045	MORDANO	1	3	194	903	1	4	67	235	1	11
046	OZZANO DELL'EMILIA	-	-	166	819	4	8	145	519	1	1
047	PIANORO	3	9	184	750	5	16	77	288	-	-
048	PIEVE DI CENTO	2	10	133	547	4	21	54	184	1	8
049	PORBETTA TERME	1	2	43	140	1	4	6	18	-	-
050	SALA BOLOGNESE	-	-	200	907	3	6	104	370	1	2
051	SAN BENEDETTO VAL DI SAMBRO	-	-	134	542	-	-	6	19	1	8
052	SAN GIORGIO DI PIANO	-	-	166	783	5	18	75	240	1	4
053	SAN GIOVANNI IN PERSICETO	9	37	716	3.006	31	112	375	1.262	4	11
054	SAN LAZZARO DI SAVENA	4	16	203	953	20	65	146	491	-	-
055	SAN PIETRO IN CASALE	6	22	400	1.490	17	56	283	803	1	5
056	SANT'AGATA BOLOGNESE	1	4	213	915	2	6	81	275	2	5
057	SASSO MARCONI	4	24	204	875	7	28	126	462	-	-
058	SAVIGNO	2	11	231	803	2	7	45	135	1	1
059	VERGATO	1	3	173	619	3	12	15	51	2	5
060	ZOLA PREDOSA	3	5	133	614	4	15	96	338	10	44
	TOTALE PROVINCIA	273	971	14.074	59.285	611	2.051	8.790	29.095	114	437

Segue Tav. 13 — Famiglie residenti con il capo famiglia in condizione professionale, per settore di attività economica e posizione nella professione del capo famiglia

C - INDUSTRIE

Codice dei Comuni	C O M U N I	P O S I Z I O N E N E L L A P R O F E S S I O N E D E L C A P O F A M I G L I A									
		Imprenditori e liberi professionisti		Lavoratori in proprio		Dirigenti e impiegati		Lavoratori dipendenti		Coadjuvanti	
		Famiglie	Componenti	Famiglie	Componenti	Famiglie	Componenti	Famiglie	Componenti	Famiglie	Componenti
001	ANZOLA DELL'EMILIA	20	85	118	402	59	184	739	2.449	2	6
002	ARGENTATO	6	27	83	292	43	144	307	1.050	-	-
003	BARICELLA	3	14	76	236	17	60	196	623	2	5
004	BAZZANO	10	41	131	424	43	139	340	1.130	6	20
005	BENTIVOGLIO	3	12	37	125	13	45	216	734	1	3
006	BOLOGNA	1.016	3.596	9.694	30.613	9.585	30.815	25.983	83.099	294	911
007	BORGO TOSSIGNANO	1	2	39	120	9	25	136	492	-	-
008	BUDRIO	9	29	234	772	68	228	619	1.973	8	31
009	CALDERARA DI RENO	10	32	101	339	31	98	362	1.250	3	12
010	CANUGNANO	6	22	16	64	5	19	148	509	-	-
011	CASALECCHIO DI RENO	68	245	847	2.890	706	2.358	3.431	11.461	16	53
012	CASALPIUMANESE	6	24	32	105	3	10	112	378	-	-
013	CASTEL D'AIANO	3	9	30	100	1	4	69	239	1	1
014	CASTEL DEL RIO	3	17	21	79	2	7	36	118	2	5
015	CASTEL DI CASIO	14	47	27	78	22	73	251	814	-	-
016	CASTEL GUELFO DI BOLOGNA	6	25	30	103	10	34	95	355	1	6
017	CASTELLO D'ARGILE	2	11	39	151	26	85	184	614	-	-
018	CASTELLO DI SERRAVALLE	3	12	46	152	2	5	84	280	-	-
019	CASTEL MAGGIORE	32	122	215	691	177	584	901	3.031	6	21
020	CASTEL SAN PIETRO TERME	16	51	280	998	75	235	906	3.038	4	15
021	CASTENASO	8	28	150	502	99	326	675	2.334	4	13
022	CASTIGLIONE DEI PEOPI	10	32	102	391	29	94	500	1.809	1	3
023	CESPELLANO	6	21	106	367	39	120	503	1.729	5	27
024	CREVALCORE	11	38	192	611	83	270	771	2.527	6	23
025	DOZZA	12	48	57	204	17	53	135	458	1	2
026	PONTANELICE	2	5	26	99	5	21	62	205	-	-
027	GAGGIO MONTANO	12	48	53	183	13	44	271	921	2	5
028	GALLIERA	17	62	49	155	31	99	254	846	2	7
029	GRANAGLIONE	3	11	29	96	24	69	177	608	-	-
030	GRANAROLO DELL'EMILIA	9	33	87	298	47	162	447	1.521	2	10
031	GRIZZANA	4	15	27	90	14	41	152	527	1	3
032	IMOLA	80	274	790	2.569	617	2.048	3.235	10.781	21	64
033	LIZZANO IN BELVEDERE	7	30	52	170	10	32	164	541	3	12
034	LOIANO	4	12	26	96	6	22	89	330	1	3
035	MALALBERGO	7	23	111	354	24	76	257	826	7	23
036	MARZABOTTO	1	3	38	130	47	160	354	1.221	1	3
037	MEDICINA	16	62	170	579	46	153	603	2.027	5	18
038	MINERBIO	6	17	103	349	30	91	378	1.257	2	10
039	MOLENESE	14	49	148	463	74	245	614	1.975	3	9
040	MONTECCHIO	5	19	33	131	7	23	158	637	2	6
041	MONTERRENZIO	1	4	39	134	3	9	80	272	2	4
042	MONTE SAN PIETRO	5	19	76	267	9	40	170	588	-	-
043	MONTEVEGLIO	8	27	36	118	3	9	118	379	3	12
044	MONZUNO	10	43	59	203	14	46	237	870	1	4
045	MORDANO	5	19	44	135	15	48	299	980	3	9
046	OZZANO DELL'EMILIA	7	20	118	385	55	183	603	2.110	3	9
047	PIANORO	41	155	193	690	137	452	871	3.019	10	25
048	PIEVE DI CENTO	12	49	108	388	61	250	435	1.564	3	9
049	PORRETTA TERME	13	57	79	265	94	306	467	1.603	2	6
050	SALA BOLOGNESE	2	7	76	258	18	62	292	1.000	2	4
051	SAN BENEDETTO VAL DI SAMBRIO	11	43	33	114	33	118	349	1.343	-	-
052	SAN GIORGIO DI PIANO	3	14	76	249	42	153	336	1.131	1	5
053	SAN GIOVANNI IN PERSICETO	39	143	463	1.536	200	659	1.353	4.662	11	32
054	SAN LAZZARO DI SAVENA	74	277	588	2.037	486	1.661	2.002	6.719	14	37
055	SAN PIETRO IN CASALE	6	21	118	392	87	287	541	1.793	1	3
056	SANT'AGATA BOLOGNESE	12	41	96	355	39	126	338	1.156	2	6
057	SASSO MARCONI	32	126	173	619	133	467	928	3.252	3	9
058	SAVIGNO	5	14	33	109	3	9	75	254	1	1
059	VERGATO	11	38	97	319	28	106	407	1.333	3	10
060	ZOLA PREDOSA	33	119	252	851	212	728	1.290	4.481	14	47
	TOTALE PROVINCIA	1.801	6.489	17.202	55.995	13.831	45.020	56.105	185.226	494	1.562

Segue TAV. 13 — Famiglie residenti con il capo famiglia in condizione professionale, per settore di attività economica e posizione nella professione del capo famiglia

D - ALTRE ATTIVITÀ

Codice del Comune	C O M U N I	P O S I Z I O N E N E L L A P R O F E S S I O N E D E L C A P O F A M I G L I A									
		Imprenditori e liberi professionisti		Lavoratori in proprio		Dirigenti e impiegati		Lavoratori dipendenti		Coadiuvanti	
		Famiglie	Componenti	Famiglie	Componenti	Famiglie	Componenti	Famiglie	Componenti	Famiglie	Componenti
001	ANZOLA DELL'EMILIA	17	65	131	426	90	301	202	670	3	12
002	ARCELATO	6	18	78	277	48	162	85	272	3	8
003	BARICELLA	13	41	127	421	67	202	69	216	1	3
004	BAZZANO	10	35	153	489	119	386	87	257	11	41
005	BENTIVOGLIO	6	18	69	233	40	112	85	289	1	4
006	BOLOGNA	2.746	8.853	13.328	41.649	26.068	81.911	21.855	67.919	599	1.849
007	BORGO TOSSIGNANO	3	12	75	284	37	129	44	136	1	2
008	BUDRIO	20	62	315	1.031	245	774	366	1.176	4	12
009	CALDERARA DI RENO	5	9	81	253	47	152	98	315	1	4
010	CAMUGNANO	2	5	37	140	22	70	19	64	2	10
011	CASALECCHIO DI RENO	80	269	773	2.566	1.219	3.971	1.538	5.101	31	94
012	CASALPIUMANESE	3	7	25	88	30	87	31	109	-	-
013	CASTEL D'AIANO	-	-	33	127	21	64	26	83	-	-
014	CASTEL DEL RIO	5	18	31	100	32	99	20	60	1	4
015	CASTEL DI CASIO	1	5	35	107	46	134	54	164	-	-
016	CASTEL GUELFO DI BOLOGNA	7	19	38	138	27	89	37	133	1	5
017	CASTELLO D'ARGILE	1	4	51	167	61	206	36	126	2	5
018	CASTELLO DI SERRAVALLE	3	7	46	164	33	108	25	75	3	17
019	CASTEL MAGGIORE	23	85	175	598	217	729	338	1.138	8	18
020	CASTEL SAN PIETRO TERME	26	84	313	1.079	197	605	345	1.112	16	55
021	CASTENASO	14	51	144	500	122	417	243	829	8	30
022	CASTIGLIONE DEI PEPOLI	9	31	157	556	126	423	202	708	3	11
023	CRESPPELLANO	10	32	123	426	61	215	81	267	1	2
024	CREVALCORE	22	69	255	849	183	557	207	693	9	28
025	DOZZA	7	27	40	146	54	144	43	147	2	6
026	PONTANELICE	1	5	27	92	28	78	29	101	-	-
027	GAGGIO MONTANO	4	17	69	227	37	120	57	186	1	3
028	GALLIERA	22	75	101	347	52	165	60	205	4	11
029	GRANAGLIONE	6	19	32	99	45	147	31	106	1	2
030	GRANAROLO DELL'EMILIA	14	48	71	253	77	238	141	473	4	11
031	GRIZZANA	1	5	42	157	32	99	64	223	-	-
032	INOLA	154	509	1.114	3.632	1.366	4.383	1.781	5.770	50	179
033	LIZZANO IN BELVEDERE	8	32	95	314	53	193	35	128	3	6
034	LOIANO	4	14	43	160	50	165	38	120	-	-
035	MALALBERGO	15	53	200	620	92	272	123	384	9	26
036	MARZABOTTO	1	4	65	220	39	132	59	202	4	11
037	MEDICINA	16	48	279	932	176	585	243	797	6	17
038	MINERBIO	7	20	164	529	72	210	123	392	3	11
039	MOLINELLA	15	47	279	955	215	647	170	525	11	35
040	MONGHIDORO	4	14	72	259	33	110	49	167	1	3
041	MONTERENZIO	2	7	36	131	30	90	19	63	5	20
042	MONTE SAN PIETRO	8	29	68	242	46	128	76	241	2	7
043	MONTEVEGLIO	2	5	41	133	27	87	18	58	2	8
044	MONZUNO	13	47	65	234	57	184	73	261	1	2
045	MORDANO	2	8	78	262	38	129	32	108	2	6
046	OZZANO DELL'EMILIA	8	25	72	236	76	241	81	250	4	12
047	PIANORO	20	79	202	674	216	696	260	850	9	28
048	PIEVE DI CENTO	14	49	118	422	81	287	77	272	1	4
049	PORRETTA TERME	14	45	160	484	126	442	128	427	7	30
050	SALA BOLOGNESE	6	20	55	189	50	153	74	251	1	2
051	SAN BENEDETTO VAL DI SAMBRO	13	48	41	149	73	268	64	248	1	1
052	SAN GIORGIO DI PIANO	14	39	108	356	86	286	108	328	4	13
053	SAN GIOVANNI IN PERSICETO	49	155	487	1.684	446	1.447	470	1.564	12	44
054	SAN LAZZARO DI SAVENA	78	277	498	1.724	766	2.552	833	2.735	23	74
055	SAN PIETRO IN CASALE	18	61	154	529	140	443	154	463	7	19
056	SANT'AGATA BOLOGNESE	5	14	85	288	74	245	65	218	1	3
057	SASSO MARCONI	31	115	176	602	212	736	181	640	4	15
058	SAVIGNO	8	28	41	144	31	94	15	54	3	10
059	VERGATO	7	28	131	419	117	390	164	577	6	19
060	ZOLA PREDOSA	17	64	184	688	162	563	267	903	12	40
	TOTALE PROVINCIA	3.640	11.879	22.086	71.200	34.433	109.052	32.298	102.349	915	2.892

Tav. 14 — Famiglie residenti con il capo famiglia in condizione non professionale per condizione del capo famiglia

Codice dei Comuni	C O M U N I	IN CERCA DI PRIMA OCCUPAZIONE		CASALINGHE		PERSONE RITIRATE DAL LAVORO		ALTRA CONDIZIONE	
		Famiglie	Componenti	Famiglie	Componenti	Famiglie	Componenti	Famiglie	Componenti
001	ANZOLA DELL'EMILIA	1	2	112	201	391	1.126	11	40
002	ARGELATO	-	-	20	42	203	629	13	49
003	BARICELLA	-	-	7	16	422	875	7	14
004	BAZZANO	-	-	63	117	370	918	17	31
005	BENTIVOGLIO	1	2	14	26	295	888	11	29
006	BOLOGNA	239	563	14.757	26.405	41.584	97.491	1.575	3.633
007	BORGO TOSSIGNANO	1	2	67	104	200	498	15	40
008	BUDRIO	3	6	117	172	1.098	2.720	23	57
009	CALDERARA DI RENO	1	2	41	73	218	591	4	10
010	CANUGNANO	1	5	112	187	281	723	19	40
011	CASALECCHIO DI RENO	8	25	534	1.053	2.128	5.680	81	185
012	CASALFIUMANESE	1	3	18	32	161	464	7	17
013	CASTEL D'AIANO	2	4	35	54	290	639	2	5
014	CASTEL DEL RIO	-	-	15	33	131	275	1	2
015	CASTEL DI CASIO	1	1	108	153	200	457	2	4
016	CASTEL GUELFO DI BOLOGNA	1	4	34	59	170	523	11	27
017	CASTELLO D'ARGILE	1	1	17	31	242	644	2	4
018	CASTELLO DI SERRAVALLE	-	-	23	44	175	412	9	33
019	CASTEL MAGGIORE	2	4	105	190	584	1.589	7	18
020	CASTEL SAN PIETRO TERME	3	5	174	335	885	2.381	21	52
021	CASTENASO	1	2	58	127	399	1.113	11	37
022	CASTIGLIONE DEI PEPOLI	-	-	198	301	569	1.524	13	25
023	CRESPPELLANO	1	4	51	133	364	1.031	10	33
024	CREVALCORE	7	16	114	240	1.093	2.787	11	33
025	DOZZA	2	4	25	36	139	343	4	11
026	FONTEBELICE	1	1	24	48	136	347	-	-
027	GAGGIO MONTANO	-	-	125	197	291	770	18	41
028	GALLIERA	-	-	7	16	407	1.020	6	13
029	GRANAGLIONE	-	-	136	191	299	711	11	30
030	GRANAROLO DELL'EMILIA	-	-	30	63	290	825	12	32
031	GRIZZANA	-	-	73	124	245	638	10	29
032	IMOLA	20	49	696	1.532	5.008	13.293	147	452
033	LIZZANO IN BELVEDERE	2	6	93	142	319	698	9	18
034	LOIANO	-	-	38	62	206	607	3	8
035	MALALBERGO	-	-	16	32	508	1.036	3	8
036	MARZABOTTO	-	-	127	228	249	696	1	2
037	MEDICINA	3	6	68	176	1.035	2.604	20	47
038	MINERBIO	1	7	17	32	553	1.254	8	18
039	MOLINELLA	4	9	88	141	1.117	2.595	27	58
040	MONGHIDORO	-	-	62	109	225	550	4	9
041	MONTERENZIO	2	4	14	34	203	569	2	4
042	MONTE SAN PIETRO	1	1	38	86	244	641	5	12
043	MONTESVEGLIO	1	3	21	48	174	405	5	7
044	MONZUNO	-	-	93	183	252	706	5	18
045	NORDANO	-	-	44	102	253	682	7	16
046	OZZANO DELL'EMILIA	-	-	51	122	295	923	8	23
047	PIANORO	2	3	143	278	533	1.495	11	23
048	PIEVE DI CENTO	1	2	26	48	404	970	8	27
049	PORRETTA TERME	1	3	169	281	438	1.076	15	34
050	SALA BOLOGNESE	1	1	24	63	229	666	-	-
051	SAN BENEDETTO VAL DI SAMBRO	-	-	110	221	327	1.030	13	41
052	SAN GIORGIO DI PIANO	-	-	49	106	386	978	3	7
053	SAN GIOVANNI IN PERSICETO	2	4	262	485	1.689	4.381	53	161
054	SAN LAZZARO DI SAVENA	5	17	304	618	1.203	3.208	52	127
055	SAN PIETRO IN CASALE	-	-	112	183	546	1.293	8	18
056	SANT'AGATA BOLOGNESE	1	2	41	77	354	840	6	9
057	SASSO MARCONI	3	4	138	306	651	1.853	16	44
058	SAVIGNO	-	-	51	94	186	447	3	5
059	VERGATO	1	4	137	244	515	1.222	36	95
060	ZOLA PREDOSA	-	-	116	345	758	2.309	31	86
	TOTALE PROVINCIA	329	781	20.362	37.181	73.120	179.659	2.453	5.951

Tav. 15 — Famiglie residenti per ampiezza della famiglia

Codice del Comune	C O M U N I	F A M I G L I E C O N C O M P O N E N T I									
		1	2	3	4	5	6	7	8	9 e più	
										Famiglie	Componenti
001	ANZOLA DELL'EMILIA	197	465	744	429	186	100	37	15	22	221
002	ARGELATO	73	228	354	262	147	66	33	17	20	204
003	BARICELLA	252	484	455	303	131	49	17	5	6	63
004	BAZZANO	190	389	437	294	141	47	20	9	6	58
005	BENTIVOGLIO	90	277	302	232	145	68	25	9	15	141
006	BOLOGNA	26.263	47.629	49.197	30.993	11.697	3.581	954	322	257	2.558
007	BORGO TOSSIGNANO	126	194	172	167	70	38	18	10	9	97
008	BUDRIO	577	1.068	1.204	770	373	167	69	24	36	358
009	CALDERARA DI RENO	111	299	369	305	134	71	31	11	10	101
010	CANUGNANO	165	224	181	129	77	39	12	8	4	39
011	CASALECCHIO DI RENO	902	2.756	3.832	2.592	1.060	323	88	27	18	172
012	CASALFUMANESE	73	134	152	140	63	52	22	12	9	96
013	CASTEL D'AIANO	172	197	133	99	62	30	15	6	4	39
014	CASTEL DEL RIO	79	103	103	84	42	20	3	3	2	18
015	CASTEL DI CASIO	183	247	226	144	64	22	6	3	2	20
016	CASTEL GUELFO DI BOLOGNA	93	137	154	163	100	58	24	10	9	102
017	CASTELLO D'ARGILE	94	207	250	164	96	45	19	12	13	126
018	CASTELLO DI SERRAVALLE	95	169	184	128	76	36	6	7	7	70
019	CASTEL MAGGIORE	246	708	928	695	330	124	30	19	13	134
020	CASTEL SAN PIETRO TERME	484	900	1.111	860	454	173	76	36	45	444
021	CASTENASO	162	507	674	512	269	91	37	23	19	180
022	CASTIGLIONE DEI PEPOLI	292	456	543	393	223	77	29	11	5	48
023	CREPELLANO	167	334	521	362	215	113	41	21	20	200
024	CREVALCORE	531	921	1.011	770	344	159	56	24	20	198
025	DOZZA	81	189	194	170	99	43	22	4	6	62
026	FONTANELICE	74	92	107	103	44	23	16	9	8	76
027	GAGGIO MONTANO	189	305	326	219	113	48	16	5	6	58
028	GALLIERA	164	333	364	262	138	47	22	9	10	99
029	GRANAGLIONE	184	239	177	127	57	17	5	-	-	-
030	GRANAROLO DELL'EMILIA	119	351	430	330	166	77	29	16	15	156
031	GRIZZANA	146	172	190	126	86	36	19	7	5	46
032	IMOLA	2.126	4.011	4.848	3.562	1.547	671	256	112	130	1.346
033	LIZZANO IN BELVEDERE	195	280	214	161	97	21	9	3	1	9
034	LOIANO	88	135	137	112	75	42	21	9	6	59
035	MALALBERGO	279	580	645	301	154	52	15	8	5	52
036	MARZABOTTO	150	266	285	231	115	49	21	5	7	79
037	MEDICINA	477	894	1.072	731	407	172	63	33	43	439
038	MINERBIO	253	523	532	358	163	71	32	12	15	150
039	MOLINELLA	541	1.171	1.131	745	333	114	52	21	15	157
040	MONGHIDORO	128	179	145	156	83	57	17	8	3	27
041	MONTERENZIO	85	125	144	125	66	21	20	5	9	91
042	MONTE SAN PIETRO	121	231	286	223	122	45	21	12	12	119
043	MONTEVEGLIO	87	174	172	130	79	25	12	2	5	51
044	MONZUNO	144	211	231	188	116	53	22	9	7	68
045	MORDANO	116	240	295	217	94	73	29	12	10	104
046	OZZANO DELL'EMILIA	143	347	464	375	207	90	37	12	22	227
047	PIANORO	285	626	870	639	289	134	43	15	16	157
048	PIEVE DI CENTO	174	307	395	366	190	72	26	9	4	38
049	PORRETTA TERME	250	465	482	351	144	49	18	2	3	37
050	SALA BOLOGNESE	83	232	315	267	129	69	27	4	12	121
051	SAN BENEDETTO VAL DI SAMBRO	140	235	286	255	154	81	36	10	12	117
052	SAN GIORGIO DI PIANO	184	344	395	283	133	68	30	13	13	134
053	SAN GIOVANNI IN PERSICETO	840	1.477	1.814	1.403	674	271	101	47	44	458
054	SAN LAZZARO DI SAVENA	675	1.586	2.266	1.643	720	251	86	33	39	399
055	SAN PIETRO IN CASALE	376	635	699	519	232	88	33	12	5	47
056	SANT'AGATA BOLOGNESE	170	335	358	314	131	57	28	13	12	118
057	SASSO MARCONI	275	633	844	669	361	142	59	19	20	206
058	SAVIGNO	133	183	161	135	80	25	13	2	4	41
059	VERGATO	266	493	486	368	167	55	9	9	1	12
060	ZOLA PREDOSA	248	775	1.059	805	416	165	79	24	23	230
	TOTALE PROVINCIA	41.606	78.407	86.056	57.959	24.680	8.923	3.012	1.169	1.119	11.277

Tav. 16 — Abitazioni in complesso (occupate)

Codice dei Comuni	C O M U N I	A B I T A Z I O N I O C C U P A T E						A B I T A	
		Numero	Superficie m ²	Stanze		Numero medio stanze per abitazione	Occupanti		Numero
				Totale	adibite esclusivamente o promiscuamente ad abitazione		Famiglie	Componenti	
001	ANZOLA DELL'EMILIA	2.009	167.030	7.825	7.674	3,9	2.192	7.193	79
002	ARGELATO	1.161	102.538	4.865	4.809	4,2	1.195	4.318	100
003	BARICELLA	1.523	131.198	6.321	6.244	4,2	1.699	4.959	85
004	BAZZANO	1.462	115.894	5.693	5.676	3,9	1.513	4.657	122
005	BENTIVOGLIO	1.093	99.285	4.558	4.534	4,2	1.162	3.996	55
006	BOLOGNA	162.585	12.641.684	576.754	572.059	3,5	170.531	484.170	10.637
007	BORGO TOSSIGNANO	797	60.160	2.990	2.961	3,8	803	2.577	168
008	BUDRIO	3.992	337.837	16.124	15.868	4,0	4.277	13.280	208
009	CALDERARA DI RENO	1.226	112.230	5.081	5.012	4,1	1.339	4.533	81
010	CAMUGNANO	830	67.557	3.806	3.735	4,6	836	2.469	533
011	CASALECCHIO DI RENO	11.158	865.728	37.710	37.524	3,4	11.580	36.476	492
012	CASALPIGNANESE	640	55.790	2.782	2.734	4,3	655	2.323	41
013	CASTEL D'AIANO	692	50.799	2.771	2.751	4,0	714	2.031	502
014	CASTEL DEL RHO	430	35.555	1.718	1.699	4,0	438	1.320	168
015	CASTEL DI CASIO	886	70.672	3.790	3.764	4,3	897	2.469	330
016	CASTEL GUELFO DI BOLOGNA	677	61.643	3.033	3.001	4,5	747	2.676	57
017	CASTELLO D'ARGILE	806	69.715	3.368	3.349	4,2	899	3.016	31
018	CASTELLO DI SERRAVALLE	680	54.076	2.739	2.725	4,0	708	2.261	232
019	CASTEL MAGGIORE	2.857	246.825	11.201	11.057	3,9	3.088	10.104	171
020	CASTEL SAN PIETRO TERME	3.863	320.165	15.961	15.781	4,1	4.117	13.580	457
021	CASTENASO	2.134	181.791	8.568	8.514	4,0	2.289	7.747	115
022	CASTIGLIONE DEI PEPOLI	2.005	147.443	7.964	7.867	4,0	2.021	6.294	704
023	CREPELLANO	1.665	138.632	6.686	6.636	4,0	1.781	6.227	85
024	CREVALCORE	3.435	294.243	13.907	13.718	4,0	3.829	11.911	78
025	DOZZA	780	68.780	3.366	3.289	4,3	807	2.720	133
026	PONTANELICE	470	36.866	1.757	1.752	3,7	476	1.609	42
027	GAGGIO MONTANO	1.190	94.292	5.343	5.298	4,5	1.224	3.713	515
028	GALLIERA	1.209	100.212	5.107	5.059	4,2	1.347	4.261	121
029	GRANAGLIONE	800	56.117	3.164	3.149	4,0	802	2.114	984
030	GRANAROLO DELL'EMILIA	1.429	128.366	5.795	5.712	4,1	1.531	5.200	72
031	GRIZZANA	783	58.884	3.178	3.159	4,1	787	2.445	420
032	INOLA	17.014	1.405.830	68.051	67.215	4,0	17.220	54.594	962
033	LIZZANO IN BELVEDERE	964	65.197	3.899	3.869	4,0	975	2.735	1.395
034	LOIANO	621	52.697	2.627	2.597	4,2	625	2.122	599
035	MALALBERGO	1.811	144.157	7.448	7.349	4,1	2.035	5.876	57
036	MARZABOTTO	1.107	86.312	4.198	4.170	3,8	1.110	3.566	242
037	MEDICINA	3.652	298.752	14.471	14.271	4,0	3.872	12.543	88
038	MINERBIO	1.801	146.991	7.362	7.315	4,1	1.950	6.011	43
039	MOLINELLA	3.781	296.003	15.149	14.936	4,0	4.110	12.262	158
040	MONGHIDORO	775	59.108	3.161	3.133	4,1	776	2.512	606
041	MONTERENZIO	568	44.929	2.296	2.274	4,0	596	1.988	311
042	MONTE SAN PIETRO	1.046	85.050	4.237	4.187	4,1	1.071	3.566	354
043	MONTEVEGLIO	653	54.091	2.619	2.592	4,0	686	2.167	121
044	MONZUNO	952	70.266	3.625	3.601	3,8	971	3.187	584
045	MORDANO	1.009	88.216	4.205	4.113	4,2	1.081	3.641	44
046	OZZANO DELL'EMILIA	1.602	135.712	6.137	6.086	3,8	1.691	5.874	199
047	PIANORO	2.769	215.218	10.051	9.918	3,6	2.908	9.506	444
048	PIEVE DI CENTO	1.460	114.044	5.563	5.448	3,8	1.533	5.087	32
049	PORRETTA TERME	1.697	130.685	6.630	6.568	3,9	1.763	5.219	314
050	SALA BOLOGNESE	1.060	94.374	4.481	4.387	4,2	1.137	3.957	79
051	SAN BENEDETTO VAL DI SAMBRO	1.178	86.392	4.907	4.847	4,2	1.200	4.168	687
052	SAN GIORGIO DI PIANO	1.310	112.515	5.414	5.242	4,1	1.460	4.704	23
053	SAN GIOVANNI IN PERSICETO	6.067	528.250	25.166	24.607	4,1	6.665	21.370	317
054	SAN LAZZARO DI SAVENA	6.810	548.490	25.125	24.863	3,7	7.271	23.545	584
055	SAN PIETRO IN CASALE	2.269	194.798	9.598	9.494	4,2	2.590	7.858	207
056	SANT'AGATA BOLOGNESE	1.272	106.002	5.029	4.979	4,0	1.415	4.577	15
057	SASSO MARCONI	2.957	237.719	11.291	11.186	3,8	3.009	10.136	565
058	SAVIGNO	712	59.179	2.867	2.842	4,0	736	2.220	352
059	VERGATO	1.829	134.524	6.816	6.753	3,7	1.854	5.494	616
060	ZOLA PREDOSA	3.526	281.188	12.823	12.676	3,6	3.572	12.185	439
	TOTALE PROVINCIA	287.539	22.848.696	1.069.171	1.058.628	3,7	302.166	905.319	28.255

e non occupate); altri tipi di alloggio

ZIONI NON OCCUPATE		T O T A L E			ALTRI TIPI DI ALLOGGIO			C O M U N I	Codice del Comune
Stanze	Numero medio stanze per abitazione	Numero	Stanze	Numero medio stanze per abitazione	Numero	Occupanti			
						Famiglie	Componenti		
316	4,0	2.088	8.141	3,9	-	-	-	ANZOLA DELL'EMILIA	001
520	5,2	1.261	5.385	4,3	1	1	7	ARGELATO	002
400	4,7	1.608	6.721	4,2	-	-	-	BARICELLA	003
522	4,3	1.584	6.215	3,9	-	-	-	BAZZANO	004
208	3,8	1.148	4.766	4,2	-	-	-	BENTIVOGLIO	005
37.340	3,5	173.222	614.094	3,5	290	295	511	BOLOGNA	006
616	3,7	965	3.606	3,7	1	1	2	BORGO TOSSIGNANO	007
960	4,6	4.200	17.084	4,1	8	8	15	BUDRIO	008
360	4,4	1.307	5.441	4,2	2	2	5	CALDERARA DI RENO	009
2.254	4,2	1.363	6.060	4,4	-	-	-	CAMUGNANO	010
1.865	3,8	11.650	39.575	3,4	14	14	36	CASALECCHIO DI RENO	011
199	4,9	681	2.981	4,4	2	2	7	CASALPIUMANESE	012
1.911	3,8	1.194	4.682	3,9	-	-	-	CASTEL D'AIANO	013
690	4,1	598	2.408	4,0	-	-	-	CASTEL DEL RIO	014
1.475	4,5	1.216	5.265	4,3	-	-	-	CASTEL DI CASIO	015
286	5,0	734	3.319	4,5	-	-	-	CASTEL GUELFO DI BOLOGNA	016
148	4,8	837	3.516	4,2	1	1	3	CASTELLO D'ARGILE	017
992	4,3	912	3.731	4,1	-	-	-	CASTELLO DI SERRAVALLE	018
706	4,1	3.028	11.907	3,9	3	3	6	CASTEL MAGGIORE	019
2.201	4,8	4.320	18.162	4,2	10	11	17	CASTEL SAN PIETRO TERME	020
494	4,3	2.249	9.062	4,0	3	3	7	CATENASO	021
2.950	4,2	2.709	10.914	4,0	3	3	8	CASTIGLIONE DEI PEPOLI	022
490	5,8	1.750	7.176	4,1	12	12	23	CRESPPELLANO	023
319	4,1	3.513	14.226	4,0	1	1	14	CREVALCORE	024
569	4,3	913	3.935	4,3	-	-	-	DOZZA	025
149	3,5	512	1.906	3,7	-	-	-	FONTEVELICE	026
2.354	4,6	1.705	7.697	4,5	1	1	1	GAGGIO MONTANO	027
500	4,1	1.330	5.607	4,2	-	-	-	GALLIERA	028
3.857	3,9	1.784	7.021	3,9	-	-	-	GRANAGLIONE	029
326	4,5	1.501	6.121	4,1	1	1	7	GRANAROLO DELL'EMILIA	030
1.744	4,2	1.203	4.922	4,1	-	-	-	GRIZZANA	031
3.984	4,1	17.976	72.035	4,0	21	21	85	IBOLA	032
5.013	3,6	2.359	8.912	3,8	6	6	13	LIZZANO IN BELVEDERE	033
2.569	4,3	1.220	5.196	4,3	-	-	-	LOIANO	034
234	4,1	1.868	7.682	4,1	4	4	5	MALALBERGO	035
1.032	4,3	1.349	5.230	3,9	18	18	28	MARZABOTTO	036
443	5,0	3.740	14.914	4,0	5	5	14	MEDICINA	037
195	4,5	1.844	7.557	4,1	4	4	11	MINERBIO	038
645	4,1	3.939	15.794	4,0	5	6	19	MOLINELLA	039
2.622	4,3	1.381	5.783	4,2	-	-	-	MONGIDORO	040
1.325	4,3	879	3.621	4,1	3	3	4	MONTERENZIO	041
1.603	4,5	1.400	5.840	4,2	1	1	2	MONTESAN PIETRO	042
602	5,0	774	3.221	4,2	-	-	-	MONTETEVEGLIO	043
2.509	4,3	1.536	6.134	4,0	7	7	10	MONTUNO	044
191	4,3	1.053	4.396	4,2	1	1	7	MORDANO	045
918	4,6	1.801	7.055	3,9	4	4	8	OZZANO DELL'EMILIA	046
1.995	4,5	3.213	12.046	3,7	4	5	11	PIANORO	047
153	4,8	1.492	5.716	3,8	7	7	14	PIEVE DI CENTO	048
1.270	4,0	2.011	7.900	3,9	1	1	4	PORRETTA TERME	049
409	5,2	1.139	4.890	4,3	1	1	4	SALA BOLOGNESE	050
3.095	4,5	1.865	8.002	4,3	1	1	4	SAN BENEDETTO VAL DI SAMBRO	051
134	5,8	1.333	5.548	4,2	2	2	5	SAN GIORGIO DI PIANO	052
1.281	4,0	6.384	26.447	4,1	4	4	11	SAN GIOVANNI IN PERSICETO	053
2.571	4,4	7.394	27.696	3,7	22	23	26	SAN LAZZARO DI SAVENA	054
918	4,4	2.476	10.516	4,2	4	4	9	SAN PIETRO IN CASALE	055
70	4,7	1.287	5.099	4,0	2	2	5	SANT'AGATA BOLOGNESE	056
2.783	4,9	3.522	14.074	4,0	8	9	27	SASSO MARCONI	057
1.399	4,0	1.064	4.266	4,0	-	-	-	SAVIGNO	058
2.307	3,7	2.445	9.123	3,7	-	-	-	VERGATO	059
1.850	4,2	3.965	14.673	3,7	19	19	46	ZOLA PREDOSA	060
111.841	4,0	315.794	1.181.012	3,7	507	517	1.041	TOTALE PROVINCIA	

Tav. 17 — Abitazioni in complesso (occupate e non occupate) per titolo di godimento

Codice dei Comuni	C O M U N I	PROPRIETÀ		AFFITTO		ALTRO TITOLO		TOTALE	
		Abitazioni	Stanze	Abitazioni	Stanze	Abitazioni	Stanze	Abitazioni	Stanze
001	ANZOLA DELL'EMILIA	911	3.792	1.034	3.698	143	651	2.088	8.141
002	ARGELATO	518	2.430	597	2.202	146	753	1.261	5.385
003	BARICELLA	928	4.197	563	2.024	117	500	1.608	6.721
004	BAZZANO	616	2.739	850	2.955	118	521	1.584	6.215
005	BENTIVOGLIO	518	2.291	516	1.939	114	536	1.148	4.766
006	BOLOGNA	60.837	241.084	107.865	355.978	4.520	17.032	173.222	614.094
007	BORGO TOSSIGNANO	437	1.819	419	1.331	109	456	965	3.606
008	BUDRIO	1.913	8.718	1.904	6.674	383	1.692	4.200	17.084
009	CALDERARA DI RENO	577	2.611	589	2.200	141	630	1.307	5.441
010	CANUGNANO	1.186	5.317	130	502	47	241	1.363	6.060
011	CASALECCHIO DI RENO	3.841	14.342	7.537	24.155	272	1.078	11.650	39.575
012	CASALPIUMANESE	363	1.763	227	814	91	404	681	2.981
013	CASTEL D'AIANO	920	3.705	193	667	81	310	1.194	4.682
014	CASTEL DEL RIO	330	1.462	189	603	79	343	598	2.408
015	CASTEL DI CASIO	890	4.078	241	853	85	334	1.216	5.265
016	CASTEL GUELFO DI BOLOGNA	408	2.019	243	878	83	422	734	3.319
017	CASTELLO D'ARGILE	382	1.778	366	1.319	89	419	837	3.516
018	CASTELLO DI SERRAVALLE	536	2.347	269	942	107	442	912	3.731
019	CASTEL MAGGIORE	1.310	5.649	1.580	5.589	138	669	3.028	11.907
020	CASTEL SAN PIETRO TERME	2.037	9.498	1.817	6.430	466	2.234	4.320	18.162
021	CASTENASO	934	4.057	1.143	4.184	172	821	2.249	9.062
022	CASTIGLIONE DEI PEPOLI	1.987	8.452	618	2.102	104	360	2.709	10.914
023	CREPELLANO	806	3.623	687	2.401	257	1.152	1.750	7.176
024	CREVALCORE	1.739	7.718	1.565	5.624	209	884	3.513	14.226
025	DOZZA	507	2.339	267	963	139	633	913	3.935
026	FONTANELICE	250	1.037	193	589	69	280	512	1.906
027	GAGGIO MONTANO	1.278	6.002	360	1.355	67	340	1.705	7.697
028	GALLIERA	726	3.256	498	1.850	106	501	1.330	5.607
029	GRANAGLIONE	1.533	6.124	197	697	54	200	1.784	7.021
030	GRANAROLO DELL'EMILIA	571	2.549	778	2.788	152	784	1.501	6.121
031	GRIZZANA	770	3.355	340	1.146	93	421	1.203	4.922
032	IMOLA	9.007	39.791	7.656	26.204	1.313	6.040	17.976	72.035
033	LIZZANO IN BELVEDERE	2.088	7.923	194	698	77	291	2.359	8.912
034	LOIANO	818	3.636	312	1.142	90	418	1.220	5.196
035	MALALBERGO	1.019	4.491	697	2.528	152	663	1.868	7.682
036	MARZABOTTO	612	2.664	622	2.042	115	524	1.349	5.230
037	MEDICINA	1.950	8.636	1.516	5.068	274	1.210	3.740	14.914
038	MINERBIO	861	3.823	853	3.072	130	662	1.844	7.557
039	MOLINELLA	2.083	9.058	1.598	5.595	258	1.141	3.939	15.794
040	MONGHIDORO	1.106	4.756	226	784	49	243	1.381	5.783
041	MONTECENIZIO	482	2.237	315	1.048	82	336	879	3.621
042	MONTE SAN PIETRO	736	3.336	472	1.641	192	863	1.400	5.840
043	MONTEVEGLIO	418	1.909	217	707	139	605	774	3.221
044	MONZUNO	918	4.003	527	1.729	91	402	1.536	6.134
045	MORDANO	628	2.886	313	1.009	112	501	1.053	4.396
046	OZZANO DELL'EMILIA	557	2.522	1.011	3.458	233	1.075	1.801	7.055
047	PIANORO	1.225	5.448	1.754	5.563	234	1.035	3.213	12.046
048	PIEVE DI CENTO	705	3.180	678	2.144	109	392	1.492	5.716
049	PORRETTA TERME	1.169	4.871	750	2.691	92	338	2.011	7.900
050	SALA BOLOGNESE	626	2.875	364	1.287	149	728	1.139	4.890
051	SAN BENEDETTO VAL DI SANBRO	1.396	6.286	366	1.287	103	429	1.865	8.002
052	SAN GIORGIO DI PIANO	597	2.828	649	2.305	87	415	1.333	5.548
053	SAN GIOVANNI IN PERSICETO	3.695	16.443	2.295	8.322	394	1.682	6.384	26.447
054	SAN LAZZARO DI SAVENA	2.472	10.679	4.611	15.597	311	1.420	7.394	27.696
055	SAN PIETRO IN CASALE	1.461	6.547	882	3.371	133	598	2.476	10.516
056	SANT'AGATA BOLOGNESE	664	2.959	525	1.746	98	394	1.287	5.099
057	SASSO MARCONI	1.476	6.898	1.696	5.689	350	1.487	3.522	14.074
058	SAVIGNO	775	3.239	214	715	75	312	1.064	4.266
059	VERGATO	1.386	5.560	934	3.133	125	430	2.445	9.123
060	ZOLA PREDOSA	1.634	6.831	2.079	6.784	252	1.058	3.965	14.673
	TOTALE PROVINCIA	133.123	556.466	168.101	562.811	14.570	61.735	315.794	1.181.012

Tav. 18 - Abitazioni in complesso (occupate e non occupate) per epoca di costruzione

Codice dei Comuni	C O M U N I	E P O C A D I C O S T R U Z I O N E									
		Prima del 1919		1919-1945		1946-1960		dopo il 1960		epoca ignota	
		Abitazioni	Stanze	Abitazioni	Stanze	Abitazioni	Stanze	Abitazioni	Stanze	Abitazioni	Stanze
001	ANZOLA DELL'EMILIA	273	1.167	158	687	412	1.544	1.078	4.063	167	680
002	ARGELATO	351	1.603	179	728	137	593	511	2.071	83	390
003	BARICELLA	678	2.672	251	1.066	254	1.115	398	1.764	27	104
004	BAZZANO	544	1.991	155	605	256	1.018	506	2.154	123	447
005	BENTIVOGLIO	484	1.976	183	793	180	748	253	1.063	48	186
006	BOLOGNA	26.244	90.169	31.516	107.330	62.650	221.673	46.969	175.363	5.843	19.559
007	BORGO TOSSIGNANO	162	577	116	439	442	1.577	182	789	63	224
008	BUDRIO	1.773	6.970	383	1.583	744	3.067	1.091	4.677	209	787
009	CALDERARA DI RENO	365	1.592	213	856	206	785	427	1.780	96	428
010	CANUGNANO	687	3.056	243	1.095	138	583	207	924	88	402
011	CASALECCHIO DI RENO	247	1.011	766	2.445	3.866	12.786	6.684	22.988	87	345
012	CASALFUMANESE	192	833	96	381	236	1.021	128	608	29	138
013	CASTEL D'AIANO	441	1.765	131	543	220	858	328	1.233	74	283
014	CASTEL DEL RIO	259	1.024	96	390	126	477	105	473	12	44
015	CASTEL DI CASIO	532	2.359	172	713	176	763	293	1.227	43	203
016	CASTEL GUELFO DI BOLOGNA	200	872	153	638	180	809	177	887	24	113
017	CASTELLO D'ARGILE	327	1.415	135	550	126	505	239	1.005	10	41
018	CASTELLO DI SERRAVALLE	520	2.099	101	426	108	428	155	677	28	101
019	CASTEL MAGGIORE	430	1.788	205	848	783	2.875	1.525	5.997	85	399
020	CASTEL SAN PIETRO TERME	892	3.618	425	1.834	1.166	4.898	1.567	6.715	270	1.097
021	CASTENASO	366	1.645	156	664	529	2.008	1.143	4.513	59	232
022	CASTIGLIONE DEI PEPOLI	986	3.970	412	1.636	385	1.525	704	2.939	222	844
023	CRESPPELLANO	577	2.459	176	728	297	1.125	695	2.844	5	20
024	CREVALCORE	964	3.721	374	1.515	710	2.927	982	4.175	483	1.888
025	DOZZA	247	1.006	131	541	119	501	359	1.644	57	243
026	FONTANELICE	205	785	25	87	135	450	64	241	83	343
027	GAGGIO MONTANO	585	2.649	219	1.096	300	1.326	496	2.169	105	457
028	GALLIERA	453	1.842	145	637	215	901	420	1.839	97	388
029	GRANAGLIONE	997	3.929	208	802	180	689	288	1.195	111	406
030	GRANAROLO DELL'EMILIA	524	2.389	88	370	158	627	693	2.561	38	174
031	GRIZZANA	476	1.960	123	505	221	793	252	1.079	131	585
032	INOLA	3.365	12.087	2.200	8.570	5.060	20.290	6.533	28.042	818	3.046
033	LIZZANO IN BELVEDERE	892	3.396	288	1.069	545	1.985	595	2.320	39	142
034	LOIANO	406	1.719	80	345	226	908	445	1.969	63	255
035	MALALBERGO	394	1.548	315	1.253	522	2.119	541	2.361	96	401
036	MARZABOTTO	329	1.303	122	474	398	1.412	368	1.500	132	541
037	MEDICINA	939	3.384	463	1.790	934	3.743	965	4.255	439	1.742
038	MINERBIO	916	3.692	251	1.000	231	965	411	1.770	35	130
039	MOLINELLA	928	3.657	518	2.097	1.026	4.083	1.119	4.751	348	1.206
040	MONGHIDORO	557	2.353	221	905	183	699	378	1.661	42	165
041	MONTERENZIO	312	1.326	71	304	216	773	258	1.122	22	96
042	MONTE SAN PIETRO	381	1.641	204	822	214	813	382	1.602	219	962
043	MONTEVEGLIO	369	1.516	123	515	61	258	188	803	33	129
044	MONZUNO	445	1.894	186	703	337	1.180	539	2.239	29	118
045	MORDANO	242	951	177	718	288	1.134	302	1.417	44	176
046	OZZANO DELL'EMILIA	328	1.460	180	740	330	1.250	846	3.125	117	480
047	PIANORO	197	777	250	980	1.377	4.756	1.255	4.976	134	557
048	PIEVE DI CENTO	470	1.530	147	546	258	1.012	528	2.317	89	311
049	PORRETTA TERME	592	2.203	291	1.142	410	1.623	445	1.933	273	999
050	SALA BOLOGNESE	265	1.282	215	968	160	633	413	1.619	86	388
051	SAN BENEDETTO VAL DI SANBRO	512	2.228	236	1.019	282	1.121	511	2.288	324	1.346
052	SAN GIORGIO DI PIANO	424	1.692	218	909	201	818	378	1.620	112	509
053	SAN GIOVANNI IN PERSICETO	1.699	6.816	733	3.136	1.297	5.472	2.188	9.137	467	1.886
054	SAN LAZZARO DI SAVENA	595	2.495	396	1.502	1.541	5.456	4.470	16.826	392	1.417
055	SAN PIETRO IN CASALE	874	3.558	254	1.121	428	1.800	760	3.354	160	683
056	SANT'AGATA BOLOGNESE	328	1.186	148	606	267	1.087	378	1.571	166	649
057	SASSO MARCONI	565	2.483	412	1.527	558	3.542	1.417	5.834	170	688
058	SAVIGNO	253	1.071	144	505	196	742	281	1.224	190	724
059	VERGATO	499	1.917	334	1.233	748	2.660	827	3.168	37	145
060	ZOLA PREDOSA	560	2.375	309	1.122	536	1.879	2.225	8.158	335	1.139
	TOTALE PROVINCIA	60.617	228.452	47.220	170.152	94.885	345.208	98.865	384.619	14.207	52.581

Tav. 19 — Abitazioni in complesso (occupate)

Codice del Comune	C O M U N I	TOTALE ABITAZIONI		A B I T A Z I O N I						
		Numero	Stanze	ACQUA POTABILE			GABINETTO			
				di acquedotto			di pozzo (a)	nell'abi- tazione	fuori dell'abi- tazione	Totale
				nell'abi- tazione	fuori dell'abi- tazione	Totale				
001	ANZOLA DELL'EMILIA	2.088	8.141	1.227	35	1.262	804	1.844	216	2.060
002	ARGELATO	1.261	5.385	1.167	24	1.191	43	986	234	1.220
003	BARICELLA	1.608	6.721	1.463	93	1.556	10	1.040	387	1.427
004	BAZZANO	1.584	6.215	1.404	12	1.416	161	1.396	175	1.571
005	BENTIVOGLIO	1.148	4.766	1.056	11	1.067	57	861	273	1.134
006	BOLOGNA	173.222	614.094	172.206	378	172.584	439	170.124	2.453	172.577
007	BORGO TOSSIGNANO	965	3.606	719	29	748	194	767	162	929
008	BUDRIO	4.200	17.084	3.498	180	3.678	410	3.168	884	4.052
009	CALDERARA DI RENO	1.307	5.441	984	16	1.000	298	1.049	216	1.265
010	CANUGNANO	1.363	6.060	1.131	112	1.243	61	742	198	940
011	CASALECCHIO DI RENO	11.650	39.575	11.524	9	11.533	106	11.497	102	11.599
012	CASALPIUMANESE	681	2.981	441	19	460	196	467	141	608
013	CASTEL D'AIANO	1.194	4.682	1.097	40	1.137	6	813	109	922
014	CASTEL DEL RIO	598	2.408	509	27	536	28	434	104	538
015	CASTEL DI CASIO	1.216	5.265	1.154	25	1.179	19	937	164	1.101
016	CASTEL GUELFO DI BOLOGNA	734	3.319	601	14	615	79	572	126	698
017	CASTELLO D'ARGILE	837	3.516	785	9	794	29	625	186	811
018	CASTELLO DI SERRAVALLE	912	3.731	422	16	438	397	534	214	748
019	CASTEL MAGGIORE	3.028	11.907	2.909	17	2.926	78	2.821	150	2.971
020	CASTEL SAN PIETRO TERME	4.320	18.162	2.710	30	2.740	1.450	3.639	482	4.121
021	CASTENASO	2.249	9.062	1.774	12	1.786	451	2.037	188	2.225
022	CASTIGLIONE DEI PEPOLI	2.709	10.914	2.562	46	2.608	47	2.044	237	2.281
023	CREPELLANO	1.750	7.176	1.009	13	1.022	708	1.472	244	1.716
024	CREVALCORE	3.513	14.226	3.031	133	3.164	82	2.638	771	3.409
025	DOZZA	913	3.935	668	23	691	217	710	175	885
026	FONTANELICE	512	1.906	458	27	485	21	405	80	485
027	GAGGIO MONTANO	1.705	7.697	1.632	24	1.656	16	1.217	128	1.345
028	GALLIERA	1.330	5.607	1.210	75	1.285	15	917	290	1.207
029	GRANAGLIONE	1.784	7.021	1.676	85	1.761	2	1.526	162	1.688
030	GRANAROLO DELL'EMILIA	1.501	6.121	1.303	30	1.333	161	1.184	281	1.465
031	GRIZZANA	1.203	4.922	1.132	30	1.162	22	894	149	1.043
032	IMOLA	17.976	72.035	16.133	247	16.380	1.465	15.328	2.396	17.724
033	LIZZANO IN BELVEDERE	2.359	8.912	2.247	51	2.298	10	1.911	202	2.113
034	LOIANO	1.220	5.196	1.178	20	1.198	10	1.022	56	1.078
035	MALALBERGO	1.868	7.682	1.732	83	1.815	26	1.384	409	1.793
036	MARZABOTTO	1.349	5.230	1.214	23	1.237	95	1.080	151	1.231
037	MEDICINA	3.740	14.914	3.430	128	3.558	117	2.880	708	3.588
038	MINERIO	1.844	7.557	1.667	56	1.723	58	1.346	446	1.792
039	MOLINELLA	3.939	15.794	3.755	141	3.896	19	3.176	637	3.813
040	MONGHIDORO	1.381	5.783	1.270	46	1.316	22	1.055	41	1.096
041	MONTENERZIO	879	3.621	609	10	619	234	698	85	783
042	MONTE SAN PIETRO	1.400	5.840	1.105	35	1.140	194	985	170	1.155
043	MONTEVEGLIO	774	3.221	118	12	130	617	529	168	697
044	MONZUNO	1.536	6.134	1.427	18	1.445	57	1.300	61	1.361
045	MORDANO	1.053	4.396	670	40	710	281	806	225	1.031
046	OZZANO DELL'EMILIA	1.801	7.055	1.169	11	1.180	571	1.511	185	1.696
047	PIANORO	3.213	12.046	2.644	30	2.674	488	2.943	126	3.069
048	PIEVE DI CENTO	1.492	5.716	1.415	35	1.450	8	1.080	389	1.469
049	PORRETTA TERME	2.011	7.900	1.985	16	2.001	-	1.785	129	1.914
050	SALA BOLOGNESE	1.139	4.890	989	24	1.013	102	900	208	1.108
051	SAN BENEDETTO VAL DI SAMBRO	1.865	8.002	1.759	60	1.819	5	1.399	71	1.470
052	SAN GIORGIO DI PIANO	1.333	5.548	1.243	21	1.264	52	1.076	219	1.295
053	SAN GIOVANNI IN PERSICETO	6.384	26.447	5.471	184	5.655	526	5.033	1.204	6.237
054	SAN LAZZARO DI SAVENA	7.394	27.696	6.134	62	6.196	1.164	6.849	444	7.293
055	SAN PIETRO IN CASALE	2.476	10.516	2.300	33	2.333	76	1.864	543	2.407
056	SANT'AGATA BOLOGNESE	1.287	5.099	794	55	849	370	915	352	1.267
057	SASSO MARCONI	3.522	14.074	2.734	43	2.777	687	3.022	313	3.335
058	SAVIGNO	1.064	4.266	791	51	842	135	609	118	727
059	VERGATO	2.445	9.123	2.341	59	2.400	21	2.041	201	2.242
060	ZOLA PREDOSA	3.965	14.673	3.501	30	3.531	369	3.357	469	3.826
	TOTALE PROVINCIA	315.794	1.181.012	295.287	3.218	298.505	14.386	287.244	20.407	307.651

non occupate) per servizio installato

F O R N I T E D I

BAGNO (b)	ELETTRICITÀ			GAS		IMPIANTO DI RISCALDAMENTO		C O M U N I	Codice dei Comuni
	per illuminazione	per illuminazione e altri usi	Totale	da rete di distribuzione	in bombole	centrale	autonomo		
1.749	106	1.974	2.080	1.196	874	875	492	ANZOLA DELL'EMILIA	001
915	244	1.006	1.250	-	1.150	406	159	ARGELATO	002
1.033	192	1.400	1.592	399	1.174	141	426	BARICELLA	003
1.154	80	1.501	1.581	836	710	422	421	BAZZANO	004
793	37	1.107	1.144	-	1.130	179	175	BENTIVOGLIO	005
153.426	7.151	165.444	172.595	158.282	13.816	69.945	48.483	BOLOGNA	006
575	271	602	873	-	919	176	79	BORGO TOSSIGNANO	007
2.966	441	3.678	4.119	1.712	2.455	425	1.278	BUDRIO	008
972	84	1.218	1.302	-	1.266	384	176	CALDERARA DI RENO	009
553	977	362	1.339	-	1.304	51	55	CAMUGNANO	010
11.222	41	11.534	11.575	10.842	845	6.215	3.090	CASALECCHIO DI RENO	011
406	45	540	585	-	614	84	85	CASALFUMANESE	012
650	474	653	1.127	-	1.080	71	104	CASTEL D'AIANO	013
293	233	298	531	-	536	26	51	CASTEL DEL RIO	014
687	485	717	1.202	-	1.119	128	84	CASTEL DI CASIO	015
507	74	646	720	-	704	53	157	CASTEL GUELFO DI BOLOGNA	016
603	227	605	832	227	663	191	164	CASTELLO D'ARGILE	017
440	199	689	888	-	784	110	87	CASTELLO DI SERRAVALLE	018
2.663	101	2.899	3.000	1.999	981	1.374	757	CASTEL MAGGIORE	019
3.168	344	3.772	4.116	-	3.963	1.575	500	CASTEL SAN PIETRO TERME	020
1.895	95	2.142	2.237	1.214	1.012	1.068	486	CATENASO	021
1.575	558	2.063	2.621	-	2.517	443	243	CASTIGLIONE DEI PEPOLI	022
1.320	51	1.682	1.733	745	995	428	503	CREPELLANO	023
2.428	225	3.229	3.454	1.754	1.765	516	941	CREVALCORE	024
664	98	787	885	-	849	184	179	DOZZA	025
293	177	224	401	-	501	23	84	FONTEBELICE	026
997	827	802	1.629	105	1.462	174	117	GAGGIO MONTANO	027
859	444	869	1.313	427	878	242	283	GALLIERA	028
740	1.252	505	1.757	-	1.728	122	109	GRANAGLIONE	029
1.127	109	1.376	1.485	354	1.120	597	214	GRANAROLO DELL'EMILIA	030
670	426	744	1.170	-	1.123	93	87	GRIZZANA	031
14.343	2.703	15.094	17.797	12.993	4.757	5.596	4.868	IMOLA	032
1.362	1.327	1.001	2.328	-	2.253	244	153	LIZZANO IN BELVEDERE	033
837	405	805	1.210	-	1.185	162	132	LOCIANO	034
1.340	224	1.626	1.850	548	1.366	277	520	MALALBERGO	035
908	99	1.165	1.264	-	1.314	231	161	MARZABOTTO	036
2.592	253	3.368	3.621	1.504	2.117	422	1.023	MEDICINA	037
1.197	158	1.658	1.816	985	806	112	526	MINERBIO	038
2.960	303	3.514	3.817	875	2.944	408	1.206	MOLINELLA	039
797	110	1.249	1.359	-	1.245	115	176	MONGHIDORO	040
556	218	541	759	-	825	114	127	MONTERENZIO	041
850	1	1.359	1.360	-	1.358	248	173	MONTE SAN PIETRO	042
468	160	611	771	-	739	138	82	MONTEVEGLIO	043
1.031	461	1.016	1.477	-	1.473	255	169	MONZUNO	044
761	152	900	1.052	-	1.003	118	255	MORDANO	045
1.370	67	1.704	1.771	-	1.757	777	175	OZZANO DELL'EMILIA	046
2.504	135	3.008	3.143	-	3.026	1.218	373	PIANORO	047
1.062	106	1.372	1.478	546	893	382	387	PIEVE DI CENTO	048
1.372	361	1.637	1.998	243	1.637	483	244	PORRETTA TERME	049
879	161	971	1.132	-	1.082	260	276	SALA BOLOGNESE	050
991	174	1.677	1.851	-	1.510	208	241	SAN BENEDETTO VAL DI SAMBRO	051
952	57	1.267	1.324	630	721	305	302	SAN GIORGIO DI PIANO	052
4.709	534	5.710	6.244	3.094	3.224	1.544	1.961	SAN GIOVANNI IN PERSICETO	053
6.520	235	7.062	7.297	4.117	3.140	4.761	981	SAN LAZZARO DI SAVENA	054
1.741	359	2.086	2.445	1.195	1.235	371	691	SAN PIETRO IN CASALE	055
876	104	1.154	1.258	771	515	124	467	SANT'AGATA BOLOGNESE	056
2.644	223	3.213	3.436	1.626	1.772	1.066	677	SASSO MARCONI	057
479	225	802	1.027	-	913	89	93	SAVIGNO	058
1.706	233	2.166	2.399	-	2.394	648	173	VERGATO	059
3.038	175	3.731	3.906	2.249	1.198	1.391	1.103	ZOLA PREDOSA	060
258.188	25.791	286.535	312.326	211.468	98.439	108.788	77.784	TOTALE PROVINCIA	

Tav. 20 — Abitazioni occupate

Codice del Comune	C O M U N I	P R O P R I E T À					A F F I				
		Abitazioni	Superficie m ²	Stanze		Occupanti		Abitazioni	Superficie m ²	Stanze	
				Totale	adibite esclusiva- mente o promiscua- mente ad abitazione	Famiglie	Componenti			Totale	adibite esclusiva- mente o promiscua- mente ad abitazione
001	ANZOLA DELL'EMILIA	841	75.548	3.506	3.404	945	3.073	1.025	77.722	3.668	3.634
002	ARGELATO	425	41.157	1.935	1.900	447	1.646	591	44.399	2.181	2.165
003	BARICELLA	853	80.931	3.835	3.774	981	2.872	555	39.760	1.993	1.987
004	BAZZANO	515	47.482	2.279	2.270	539	1.663	829	57.677	2.893	2.890
005	BENTIVOGLIO	469	45.343	2.105	2.089	514	1.749	512	41.804	1.927	1.923
006	BOLOGNA	54.107	4.872.688	215.821	213.680	57.128	165.836	104.055	7.403.729	344.249	341.975
007	BORGO TOSSIGNANO	310	27.426	1.334	1.309	314	1.000	379	24.057	1.205	1.203
008	BUDRIO	1.744	166.751	7.900	7.716	1.918	6.091	1.867	134.282	6.546	6.495
009	CALDERARA DI RENO	498	50.702	2.261	2.219	564	1.914	587	46.403	2.190	2.172
010	CAMUGNANO	680	56.387	3.178	3.115	686	1.997	107	7.393	407	402
011	CASALECCHIO DI RENO	3.445	295.392	12.796	12.692	3.597	11.378	7.444	546.592	23.845	23.783
012	CASALPIUMANESE	327	31.641	1.587	1.556	338	1.215	224	16.109	799	791
013	CASTEL D'AIANO	449	34.892	1.907	1.889	467	1.307	164	10.306	559	559
014	CASTEL DEL RIO	194	18.377	883	869	198	617	163	10.740	514	509
015	CASTEL DI CASIO	577	49.071	2.667	2.646	584	1.572	227	15.175	795	794
016	CASTEL GUELFO DI BOLOGNA	356	36.172	1.754	1.730	404	1.523	239	16.700	862	858
017	CASTELLO D'ARGILE	355	34.457	1.644	1.626	407	1.413	362	25.937	1.305	1.304
018	CASTELLO DI SERRAVALLE	321	28.475	1.423	1.412	341	1.101	254	16.771	884	882
019	CASTEL MAGGIORE	1.149	110.939	4.971	4.882	1.265	4.157	1.572	121.106	5.566	5.528
020	CASTEL SAN PIETRO TERME	1.634	152.584	7.502	7.394	1.759	5.994	1.765	124.921	6.236	6.205
021	CASTENASO	847	78.228	3.668	3.633	936	3.120	1.116	86.500	4.084	4.074
022	CASTIGLIONE DEI PEPOLI	1.311	102.367	5.610	5.524	1.318	4.094	591	38.519	1.997	1.987
023	CREPELLANO	726	66.759	3.153	3.115	785	2.768	683	48.083	2.384	2.378
024	CREVALCORE	1.667	159.036	7.422	7.282	1.917	6.069	1.560	115.958	5.605	5.561
025	DOZZA	380	36.665	1.783	1.735	402	1.368	261	19.217	950	938
026	PONTANELICE	222	19.322	932	928	226	790	179	11.239	545	544
027	GAGGIO MONTANO	780	64.717	3.723	3.691	806	2.470	346	24.158	1.303	1.296
028	GALLIERA	608	54.351	2.767	2.740	697	2.182	497	35.869	1.846	1.828
029	GRANAGLIONE	588	41.782	2.405	2.394	590	1.541	171	11.632	609	606
030	GRANAROLO DELL'EMILIA	514	50.962	2.274	2.225	576	1.851	764	59.287	2.741	2.718
031	GRIZZANA	385	31.667	1.734	1.720	385	1.182	312	19.705	1.053	1.049
032	INOLA	8.179	756.690	36.256	35.707	8.316	27.741	7.534	521.792	25.809	25.666
033	LIZZANO IN BELVEDERE	732	49.894	3.027	3.003	738	1.986	170	11.208	630	629
034	LOIANO	280	25.574	1.291	1.268	281	921	255	18.752	933	929
035	MALALBERGO	973	84.683	4.297	4.222	1.134	3.275	688	46.844	2.492	2.477
036	MARZABOTTO	411	37.214	1.791	1.782	413	1.358	585	38.752	1.901	1.889
037	MEDICINA	1.876	172.339	8.264	8.127	2.039	6.883	1.503	100.953	5.001	4.959
038	MINERBIO	831	72.338	3.671	3.637	919	2.774	840	60.077	3.029	3.018
039	MOLINELLA	1.939	170.069	8.463	8.301	2.147	6.521	1.587	104.227	5.561	5.527
040	MONGHIDORO	527	41.362	2.232	2.211	528	1.735	201	13.482	693	689
041	MONTERENZIO	249	23.935	1.184	1.167	263	918	243	14.834	801	799
042	MONTE SAN PIETRO	410	37.454	1.843	1.812	420	1.440	450	30.966	1.562	1.546
043	MONTEVEGLIO	306	28.225	1.341	1.322	325	1.035	209	13.580	676	675
044	MONZUNO	397	32.492	1.714	1.698	409	1.317	467	30.401	1.519	1.512
045	MORDANO	589	57.084	2.721	2.651	646	2.231	308	20.185	983	975
046	OZZANO DELL'EMILIA	382	37.623	1.686	1.656	418	1.463	990	74.459	3.388	3.377
047	PIANORO	833	81.198	3.657	3.583	882	2.870	1.710	113.251	5.393	5.351
048	PIEVE DI CENTO	678	63.833	3.048	2.953	727	2.549	675	41.965	2.133	2.123
049	PORRETTA TERME	879	72.775	3.691	3.651	913	2.709	729	51.703	2.614	2.598
050	SALA BOLOGNESE	553	52.780	2.498	2.439	606	2.126	361	26.108	1.278	1.260
051	SAN BENEDETTO VAL DI SAMBRO	746	57.537	3.343	3.295	758	2.665	337	22.442	1.177	1.168
052	SAN GIORGIO DI PIANO	576	56.775	2.700	2.597	669	2.186	647	46.019	2.299	2.259
053	SAN GIOVANNI IN PERSICETO	3.416	321.457	15.278	14.872	3.830	12.544	2.273	172.235	8.251	8.153
054	SAN LAZZARO DI SAVENA	2.117	199.850	8.919	8.763	2.282	7.358	4.388	319.636	14.816	14.743
055	SAN PIETRO IN CASALE	1.270	116.655	5.691	5.609	1.500	4.533	868	66.091	3.317	3.303
056	SANT'AGATA BOLOGNESE	650	62.092	2.895	2.850	756	2.498	524	35.895	1.740	1.736
057	SASSO MARCONI	969	94.888	4.361	4.302	987	3.411	1.654	113.675	5.514	5.491
058	SAVIGNO	440	39.489	1.903	1.886	456	1.405	200	13.310	666	661
059	VERGATO	785	64.659	3.300	3.248	796	2.447	920	61.760	3.089	3.078
060	ZOLA PREDOSA	1.237	111.317	5.119	5.036	1.255	4.409	2.049	148.270	6.688	6.645
	TOTALE PROVINCIA	110.507	9.984.552	462.943	456.807	117.447	360.861	162.766	11.584.622	545.694	542.274

per titolo di godimento

T T O		A L T R O T I T O L O						C O M U N I	Codice dei Comuni
Occupanti		Abitazioni	Superficie m ²	Stanze		Occupanti			
Famiglie	Componenti			Totale	adibite esclusiva- mente o promiscua- mente ad abitazione	Famiglie	Componenti		
1.085	3.519	143	13.760	651	636	162	601	ANZOLA DELL'EMILIA	001
601	1.961	145	16.982	749	744	147	711	ARGELATO	002
594	1.697	115	10.507	493	483	124	390	BARICELLA	003
851	2.521	118	10.735	521	516	123	473	BAZZANO	004
535	1.775	112	12.138	526	522	113	472	BENTIVOGLIO	005
108.731	305.505	4.423	365.267	16.684	16.404	4.672	12.829	BOLOGNA	006
381	1.139	108	8.677	451	449	108	438	BORGO TOSSIGNANO	007
1.964	5.745	381	36.804	1.678	1.657	395	1.444	BUDRIO	008
624	2.070	141	15.125	630	621	151	549	CALDERARA DI RENO	009
107	331	43	3.777	221	218	43	141	CAMUGNANO	010
7.699	24.203	269	23.744	1.069	1.049	284	895	CASALECCHIO DI RENO	011
227	742	89	8.040	396	387	90	366	CASALPIUMANESE	012
166	472	79	5.601	305	303	81	252	CASTEL D'AIANO	013
163	415	73	6.438	321	321	77	288	CASTEL DEL RIO	014
229	639	82	6.426	328	324	84	258	CASTEL DI CASIO	015
257	789	82	8.771	417	413	86	364	CASTEL GUELPO DI BOLOGNA	016
387	1.217	89	9.321	419	419	105	386	CASTELLO D'ARGILE	017
258	756	105	8.830	432	431	109	404	CASTELLO DI SERRAVALLE	018
1.677	5.375	136	14.780	664	647	146	572	CASTEL MAGGIORE	019
1.865	5.639	464	42.660	2.223	2.182	493	1.947	CASTEL SAN PIETRO TERME	020
1.171	3.902	171	17.063	816	807	182	725	CASTENASO	021
600	1.879	103	6.557	357	356	103	321	CASTIGLIONE DEI PEPOLI	022
723	2.324	256	23.790	1.149	1.143	273	1.135	CREPELLANO	023
1.687	5.064	208	19.249	880	875	225	778	CREVALCORE	024
266	821	139	12.898	633	616	139	531	DOZZA	025
181	495	69	6.305	280	280	69	324	FONTANELICE	026
353	1.048	64	5.417	317	311	65	195	GAGGIO MORTANO	027
538	1.655	104	9.992	494	491	112	424	GALLIERA	028
171	492	41	2.703	150	149	41	81	GRANAGLIONE	029
798	2.676	151	18.117	780	769	157	673	GRANAROLO DELL'EMILIA	030
314	934	86	7.512	391	390	88	329	GRIZZANA	031
7.592	21.781	1.301	127.348	5.986	5.842	1.312	5.072	INOLA	032
174	567	62	4.095	242	237	63	182	LIZZANO IN BELVEDERE	033
256	823	86	8.371	403	400	88	378	LOIANO	034
735	2.096	150	12.630	659	650	166	505	MALALBERGO	035
586	1.776	111	10.346	506	499	111	432	MARZABOTTO	036
1.543	4.556	273	25.460	1.206	1.185	290	1.104	MEDICINA	037
891	2.663	130	14.576	662	660	140	574	MINERBIO	038
1.680	4.713	255	21.707	1.125	1.108	283	1.028	MOLINELLA	039
201	600	47	4.264	236	233	47	177	MONGIDORO	040
253	738	76	6.160	311	308	80	332	MONTERENZIO	041
459	1.401	186	16.630	832	829	192	725	MONTE SAN PIETRO	042
214	615	138	12.286	602	595	147	517	MONTEVEGLIO	043
473	1.522	88	7.373	392	391	89	348	MONZUNO	044
318	914	112	10.947	501	487	117	496	MORDANO	045
1.032	3.413	230	23.630	1.063	1.053	241	998	OZZANO DELL'EMILIA	046
1.787	5.685	226	20.769	1.001	984	239	951	PIANORO	047
695	2.175	107	8.246	382	372	111	363	PIEVE DI CENTO	048
761	2.247	89	6.207	325	319	89	263	PORRETTA TERME	049
377	1.206	146	15.486	705	688	154	625	SALA BOLOGNESE	050
343	1.168	95	6.413	387	384	99	335	SAN BENEDETTO VAL DI SAMBRO	051
693	2.156	87	9.721	415	386	98	362	SAN GIORGIO DI PIANO	052
2.422	7.408	378	34.558	1.637	1.582	413	1.418	SAN GIOVANNI IN PERSICETO	053
4.659	14.986	305	29.004	1.390	1.357	330	1.201	SAN LAZZARO DI SAVENA	054
941	2.882	131	12.052	590	582	149	443	SAN PIETRO IN CASALE	055
554	1.686	98	8.015	394	393	105	393	SANT'AGATA BOLOGNESE	056
1.681	5.473	334	29.156	1.416	1.393	341	1.252	SASSO MARCONI	057
205	572	72	6.380	298	295	75	243	SAVIGNO	058
933	2.718	124	8.105	427	427	125	329	VERGATO	059
2.074	6.866	240	21.601	1.016	995	243	910	ZOLA PREDOSA	060
169.735	493.206	14.266	1.279.522	60.534	59.547	14.984	51.252	TOTALE PROVINCIA	

Tav. 21 — Abitazioni occupate per epoca

Codice dei Comuni	C O M U N I	A B I T A Z I O N I O C C U P A T E									
		E P O C A D I C O S T R U Z I O N E									
		Prima del 1919		1919-1945		1946-1960		dopo il 1960		epoca ignota	
		Abitazioni	Stanze	Abitazioni	Stanze	Abitazioni	Stanze	Abitazioni	Stanze	Abitazioni	Stanze
001	ANZOLA DELL'EMILIA	258	1.117	152	657	397	1.477	1.044	3.947	158	627
002	ARGELATO	315	1.378	166	674	131	565	475	1.915	74	333
003	BARICELLA	628	2.427	235	984	245	1.079	389	1.731	26	100
004	BAZZANO	490	1.748	137	526	248	991	477	2.025	110	403
005	BENTIVOGLIO	462	1.888	180	775	177	738	228	980	46	177
006	BOLOGNA	23.551	81.540	29.920	101.977	60.758	215.042	43.022	160.346	5.334	17.849
007	BORGO TOSSIGNANO	131	468	93	365	370	1.304	153	673	50	180
008	BORDIO	1.674	6.475	353	1.458	727	2.982	1.043	4.475	195	734
009	CALDERARA DI RENO	334	1.429	202	812	195	743	404	1.694	91	403
010	CANUGNANO	395	1.816	162	759	97	419	127	598	49	214
011	CASALECCHIO DI RENO	218	845	732	2.316	3.794	12.526	6.332	21.697	82	326
012	CASALPIUMANESE	181	780	89	350	225	967	117	553	28	132
013	CASTEL D'AIANO	276	1.110	83	355	152	592	119	482	62	232
014	CASTEL DEL RIO	173	689	80	319	115	424	54	255	8	31
015	CASTEL DI CASIO	371	1.587	135	564	137	594	208	887	35	158
016	CASTEL GUELFO DI BOLOGNA	179	769	142	580	169	759	167	830	20	95
017	CASTELLO D'ARGILE	315	1.352	128	520	125	499	229	959	9	38
018	CASTELLO DI SERRAVALLE	348	1.383	85	355	94	367	129	548	24	86
019	CASTEL MAGGIORE	392	1.637	199	833	766	2.809	1.419	5.545	81	377
020	CASTEL SAN PIETRO TERME	787	3.128	363	1.495	1.024	4.255	1.454	6.180	235	903
021	CASTENASO	344	1.515	152	642	523	1.987	1.066	4.224	49	200
022	CASTIGLIONE DEI PEPOLI	653	2.604	310	1.216	324	1.268	561	2.308	157	568
023	CREPELLANO	538	2.178	168	694	295	1.116	659	2.678	5	20
024	CREVALCORE	932	3.585	366	1.487	701	2.892	973	4.136	463	1.807
025	DOZZA	195	797	114	462	116	483	299	1.383	56	241
026	FONTANELICE	183	702	21	76	127	427	58	217	81	335
027	GAGGIO MONTANO	414	1.889	155	767	230	1.015	331	1.408	60	264
028	GALLIERA	403	1.626	126	560	202	852	390	1.712	88	357
029	GRANAGLIONE	413	1.635	105	401	96	358	132	569	54	201
030	GRANAROLO DELL'EMILIA	494	2.235	85	352	150	587	662	2.447	38	174
031	GRIZZANA	314	1.295	76	313	172	614	147	616	74	340
032	IBOLA	3.088	10.951	2.073	8.040	4.918	19.722	6.155	26.428	780	2.910
033	LIZZANO IN BELVEDERE	385	1.566	127	542	241	913	190	798	21	80
034	LOIANO	204	887	40	166	169	657	173	768	35	149
035	MALALBERGO	375	1.466	307	1.222	511	2.074	526	2.298	92	388
036	MARZABOTTO	255	1.002	105	407	365	1.270	295	1.173	87	346
037	MEDICINA	912	3.237	452	1.730	921	3.691	944	4.142	423	1.671
038	MINERBIO	892	3.536	245	971	228	955	401	1.720	35	130
039	MOLINELLA	886	3.472	490	1.980	994	3.964	1.089	4.617	322	1.116
040	MONGHIDORO	358	1.439	111	452	131	497	145	610	30	113
041	MONTERRENZIO	195	798	47	198	172	614	138	611	16	75
042	MONTE SAN PIETRO	278	1.171	156	601	189	705	271	1.105	152	655
043	MONTEVEGLIO	313	1.227	103	420	53	227	159	650	25	95
044	MONZUNO	252	1.052	144	510	270	909	265	1.072	21	82
045	MORDANO	227	894	169	682	280	1.102	292	1.366	41	161
046	OZZANO DELL'EMILIA	238	1.009	157	637	306	1.154	790	2.880	111	457
047	PIANORO	166	621	206	781	1.203	4.002	1.093	4.237	101	410
048	PIEVE DI CENTO	463	1.503	146	543	257	1.008	507	2.209	87	300
049	PORRETTA TERME	469	1.745	242	957	373	1.475	385	1.647	228	806
050	SALA BOLOGNESE	233	1.076	194	874	158	625	394	1.534	81	372
051	SAN BENEDETTO VAL DI SAMBRO	343	1.497	159	689	218	855	259	1.099	199	767
052	SAN GIORGIO DI PIANO	415	1.617	213	891	201	818	371	1.585	110	503
053	SAN GIOVANNI IN PERSICETO	1.563	6.224	700	3.033	1.266	5.368	2.087	8.758	445	1.783
054	SAN LAZZARO DI SAVENA	538	2.104	368	1.360	1.497	5.291	4.044	15.098	363	1.272
055	SAN PIETRO IN CASALE	804	3.268	240	1.054	410	1.740	675	2.939	140	597
056	SANT'AGATA BOLOGNESE	324	1.170	142	573	267	1.087	374	1.554	165	645
057	SASSO MARCONI	436	1.803	346	1.229	847	3.032	1.187	4.682	141	545
058	SAVIGNO	157	665	103	363	153	583	180	784	119	472
059	VERGATO	383	1.468	280	1.016	603	2.135	530	2.071	33	126
060	ZOLA PREDOSA	462	1.872	283	1.019	512	1.778	1.974	7.174	295	980
	TOTALE PROVINCIA	51.975	194.067	43.568	156.584	90.595	328.982	88.761	343.627	12.540	45.911

di costruzione e titolo di godimento

D I C U I I N P R O P R I E T A										C O M U N I	Codice del Comune
E P O C A D I C O S T R U Z I O N E											
Prima del 1919		1919-1945		1946-1960		dopo il 1960		epoca ignota			
Abitazioni	Stanze	Abitazioni	Stanze	Abitazioni	Stanze	Abitazioni	Stanze	Abitazioni	Stanze		
71	355	65	329	177	735	490	1.931	38	156	ANZOLA DELL'EMILIA	001
80	370	73	316	51	254	202	904	19	91	ARGELATO	002
255	1.073	138	620	177	807	271	1.283	12	52	BARICELLA	003
122	525	48	205	101	452	224	1.004	20	93	BAZZANO	004
131	525	98	458	96	450	132	621	12	51	BENTIVOGLIO	005
4.762	20.408	7.202	29.128	22.619	88.080	18.150	73.223	1.374	4.982	BOLOGNA	006
57	223	35	156	119	502	79	376	20	77	BORGO TOSSIGNANO	007
532	2.388	152	707	387	1.703	615	2.826	58	276	BUDRIO	008
71	353	92	397	93	391	214	980	28	140	CALDERARA DI RENO	009
332	1.531	135	659	72	322	104	502	37	164	CAMUGNANO	010
42	187	182	675	1.287	4.644	1.914	7.211	20	79	CASALECCHIO DI RENO	011
98	464	35	160	106	523	75	382	13	58	CASALPIUMABESE	012
184	759	61	281	78	339	79	347	47	181	CASTEL D'AIANO	013
85	363	33	156	41	182	32	166	3	16	CASTEL DEL BIO	014
268	1.205	83	392	74	379	134	609	18	82	CASTEL DI CASIO	015
93	421	55	232	80	405	116	637	12	59	CASTEL GUELFO DI BOLOGNA	016
121	577	62	258	53	253	118	548	1	8	CASTELLO D'ARGILE	017
153	655	49	234	33	146	79	364	7	24	CASTELLO DI SERRAVALLE	018
80	405	75	335	361	1.456	610	2.638	23	137	CASTEL MAGGIORE	019
225	1.078	133	594	447	2.049	768	3.505	61	276	CASTEL SAN PIETRO TERME	020
83	393	59	277	237	981	459	1.975	9	42	CASTENASO	021
461	1.980	195	842	193	813	352	1.565	110	410	CASTIGLIONE DEI PEPOLI	022
163	713	70	332	145	597	345	1.499	3	12	CREPELLANO	023
378	1.629	158	715	417	1.840	542	2.495	172	743	CREVALCORE	024
74	321	58	248	52	230	176	888	20	96	DOZZA	025
95	411	13	55	44	174	36	146	34	146	FONTELELICE	026
289	1.376	110	595	139	656	203	910	39	186	GAGGIO MONTANO	027
153	658	65	307	111	521	247	1.138	32	143	GALLIERA	028
328	1.331	73	299	61	235	92	416	34	124	GRANAGLIONE	029
111	602	24	112	76	315	295	1.204	8	41	GRANAROLO DELL'EMILIA	030
176	759	39	178	40	190	87	402	43	205	GRIZZANA	031
909	3.913	846	3.857	2.636	11.446	3.590	16.188	198	852	INOLA	032
311	1.286	103	450	178	699	130	555	10	37	LIZZANO IN BELVEDERE	033
93	418	18	76	61	281	90	437	18	79	LOIANO	034
163	649	157	661	279	1.248	343	1.589	31	150	MALALBERGO	035
105	434	38	164	94	427	142	618	32	148	MARZABOTTO	036
324	1.298	211	920	555	2.444	642	3.002	144	600	MEDICINA	037
348	1.498	101	449	136	617	233	1.044	13	63	MINEBBIO	038
331	1.494	250	1.086	549	2.375	683	3.018	126	490	MOLINELLA	039
251	1.076	83	348	79	314	89	395	25	99	MONGHIDORO	040
93	421	23	104	53	251	75	377	5	31	MONTERENZIO	041
86	395	52	233	92	385	131	586	49	244	MONTE SAN PIETRO	042
122	523	46	211	27	128	100	428	11	51	MONTEVEGLIO	043
133	576	64	249	64	276	126	569	10	44	MONZUNO	044
109	497	95	418	151	672	217	1.059	17	75	MORDANO	045
38	200	53	243	74	335	204	842	13	66	OZZANO DELL'EMILIA	046
41	160	58	259	270	1.094	433	1.994	31	150	PIANORO	047
157	638	67	300	131	565	295	1.434	28	111	PIEVE DI CENTO	048
231	910	110	502	200	833	251	1.118	87	328	PORRETTA TERME	049
78	382	106	529	99	414	246	1.053	24	120	SALA BOLOGNESE	050
246	1.138	109	513	111	479	147	685	133	528	SAN BENEDETTO VAL DI SAMBRO	051
132	632	94	433	117	534	213	985	20	116	SAN GIORGIO DI PIANO	052
684	3.022	428	1.945	832	3.762	1.303	5.818	169	731	SAN GIOVANNI IN PERSICETO	053
96	473	107	493	516	2.070	1.351	5.698	47	185	SAN LAZZARO DI SAVENA	054
401	1.745	141	653	245	1.118	436	1.950	47	225	SAN PIETRO IN CASALE	055
109	471	83	366	175	756	228	1.050	55	252	SANT'AGATA BOLOGNESE	056
94	473	100	401	257	1.092	485	2.245	33	150	SASSO MARCONI	057
98	442	62	240	78	346	119	544	83	331	SAVIGNO	058
174	731	104	432	215	897	273	1.165	19	75	VERGATO	059
145	682	103	432	209	787	705	2.909	75	309	ZOLA FREDOSA	060
16.175	70.615	13.482	57.219	36.450	147.269	40.520	172.050	3.880	15.790	TOTALE PROVINCIA	

Tav. 22 — Abitazioni occupate

Codice del Comune	C O M U N I	A B I T A Z I O N I								
		1			2			3		
		Abitazioni	Occupanti		Abitazioni	Occupanti		Abitazioni	Occupanti	
			Famiglie	Componenti		Famiglie	Componenti		Famiglie	Componenti
001	ANZOLA DELL'EMILIA	11	12	23	153	155	336	733	771	2.239
002	ARGELATO	5	5	15	62	62	128	376	380	1.133
003	BARICELLA	7	7	8	181	186	344	352	374	968
004	BAZZANO	16	16	21	142	145	277	422	435	1.159
005	BENTIVOGLIO	-	-	-	51	51	96	349	366	1.014
006	BOLOGNA	2.345	2.383	3.833	24.119	24.611	52.046	63.038	65.389	180.094
007	BORGO TOSSIGNANO	12	12	17	127	127	238	271	273	802
008	BUDRIO	40	40	56	419	424	793	1.131	1.182	3.195
009	CALDERARA DI RENO	6	6	9	89	91	186	372	393	1.187
010	CANUGNANO	-	-	-	61	61	119	165	165	415
011	CASALECCHIO DI RENO	44	44	117	1.201	1.221	2.818	5.937	6.112	18.706
012	CASALFUMANESE	5	5	6	63	64	128	148	150	459
013	CASTEL D'AIANO	9	9	11	80	82	138	189	190	450
014	CASTEL DEL RIO	6	6	6	55	55	99	129	129	333
015	CASTEL DI CASIO	8	8	16	81	81	138	172	172	432
016	CASTEL GUELFO DI BOLOGNA	3	3	5	60	61	129	161	173	504
017	CASTELLO D'ARGILE	5	5	8	66	67	133	204	219	624
018	CASTELLO DI SERRAVALLE	5	5	5	70	71	138	188	189	527
019	CASTEL MAGGIORE	4	4	5	206	211	476	1.004	1.062	3.148
020	CASTEL SAN PIETRO TERME	39	41	64	352	361	726	877	912	2.612
021	CASINASSO	11	12	26	115	117	252	671	701	2.099
022	CASTIGLIONE DEI PEPOLI	64	65	104	253	254	578	501	503	1.499
023	CRESPELLANO	5	5	7	151	153	311	417	435	1.293
024	CREVALCORE	22	22	28	233	244	455	1.042	1.122	3.105
025	DOZZA	11	11	13	68	68	143	176	179	481
026	FONTANELICE	4	4	8	70	70	121	154	156	462
027	GAGGIO MONTANO	9	9	10	84	85	173	255	259	680
028	GALLIERA	6	6	6	73	75	163	297	315	843
029	GRANAGLIONE	2	2	3	94	94	176	231	232	604
030	GRANAROLO DELL'EMILIA	9	10	28	133	133	320	449	468	1.396
031	GRIZZANA	7	7	7	87	87	162	221	222	611
032	IMOLA	312	314	398	1.892	1.905	3.657	3.704	3.732	10.105
033	LIZZANO IN BELVEDERE	6	6	11	111	111	202	274	278	721
034	LOIANO	-	-	-	43	43	77	177	178	489
035	MALALBERGO	9	10	15	186	186	336	353	378	968
036	MARZABOTTO	12	12	23	144	144	300	383	383	1.150
037	MEDICINA	42	42	57	492	494	970	991	1.028	2.883
038	MINERBIO	20	21	45	164	167	325	472	492	1.296
039	MOLINELLA	41	41	64	381	390	774	1.041	1.080	2.787
040	MONGHIDORO	2	2	6	71	71	124	229	229	647
041	MONTERENZIO	3	3	3	60	60	113	160	165	475
042	MONTE SAN PIETRO	7	7	9	116	116	250	350	351	1.038
043	MONTEVEGLIO	2	2	2	66	68	130	206	211	587
044	MONZUNO	11	12	29	117	117	251	327	331	1.024
045	MORDANO	12	12	14	131	133	290	235	252	713
046	OZZANO DELL'EMILIA	2	3	4	167	170	399	590	611	1.897
047	PIANORO	23	23	34	469	478	1.272	1.060	1.105	3.455
048	PIEVE DI CENTO	46	47	62	226	231	521	369	378	1.205
049	PORRETTA TERME	9	9	15	199	201	404	446	452	1.261
050	SALA BOLOGNESE	4	4	7	70	71	166	363	378	1.166
051	SAN BENEDETTO VAL DI SAMBRIO	11	11	21	107	107	262	296	302	941
052	SAN GIORGIO DI PIANO	8	8	16	125	126	236	341	362	1.024
053	SAN GIOVANNI IN PERSICETO	48	50	78	558	569	1.195	1.520	1.611	4.580
054	SAN LAZZARO DI SAVENA	52	56	114	797	822	2.098	2.707	2.854	8.769
055	SAN PIETRO IN CASALE	16	16	28	123	124	248	521	561	1.502
056	SANT'AGATA BOLOGNESE	9	9	13	144	147	290	369	392	1.163
057	SASSO MARCONI	34	34	53	302	303	660	1.098	1.122	3.548
058	SAVIGNO	6	6	7	79	80	159	201	208	573
059	VERGATO	16	16	17	239	240	460	608	615	1.727
060	ZOLA PREDOSA	39	40	89	404	406	982	1.521	1.538	4.941
	TOTALE PROVINCIA	3.522	3.580	5.699	36.982	37.647	79.491	101.544	105.205	295.709

per numero di stanze

C O N S T A N Z E										C O M U N I	Codice del Comune
4			5			6 e più					
Abitazioni	Occupanti		Abitazioni	Occupanti		Abitazioni	Stanze	Occupanti			
	Famiglie	Componenti		Famiglie	Componenti			Famiglie	Componenti		
676	747	2.496	233	266	1.001	203	1.440	241	1.098	ANZOLA DELL'EMILIA	001
351	360	1.255	182	192	796	185	1.294	196	991	ARGELATO	002
525	578	1.668	208	236	811	250	1.756	318	1.160	BARICELLA	003
513	528	1.729	247	260	939	122	840	129	532	BAZZANO	004
366	385	1.301	164	175	748	163	1.125	185	837	BENTIVOGLIO	005
45.756	48.592	148.307	17.636	18.994	62.867	9.691	65.853	10.562	37.023	BOLOGNA	006
174	176	609	131	133	539	82	560	82	372	BORGIO TOSSIGNANO	007
1.250	1.350	4.203	598	662	2.402	554	3.863	619	2.631	BUDRIO	008
374	410	1.388	217	255	924	168	1.200	184	839	CALDERARA DI RENO	009
247	249	665	145	145	486	212	1.476	216	784	CAMUGNANO	010
2.984	3.156	10.803	674	710	2.600	318	2.147	337	1.432	CASALECCHIO DI RENO	011
182	185	645	123	126	523	119	864	125	562	CASALFUMANESE	012
217	225	707	94	97	319	103	697	111	406	CASTEL D'AIANO	013
116	117	373	59	63	240	65	456	68	269	CASTEL DEL RIO	014
317	322	905	157	162	485	151	1.051	152	493	CASTEL DI CASIO	015
187	206	694	102	114	455	164	1.169	190	889	CASTEL GUELFO DI BOLOGNA	016
268	298	961	149	177	677	114	802	133	613	CASTELLO D'ARGILE	017
236	253	827	86	91	352	95	656	99	412	CASTELLO DI SERRAVALLE	018
1.013	1.108	3.653	370	411	1.518	260	1.871	292	1.304	CASTEL MAGGIORE	019
1.414	1.497	4.989	710	781	2.853	471	3.381	525	2.336	CASTEL SAN PIETRO TERME	020
821	882	2.985	309	344	1.320	207	1.485	233	1.065	CASTENASO	021
613	619	2.049	289	290	989	285	1.994	290	1.075	CASTIGLIONE DEI PEPOLI	022
705	749	2.644	188	206	836	199	1.368	233	1.136	CREPELLANO	023
1.176	1.310	4.118	546	629	2.216	416	2.859	502	1.989	CREVALCORE	024
230	240	787	146	151	622	149	1.041	158	674	DOZZA	025
136	138	514	60	62	268	46	307	46	236	FONTELECCO	026
389	397	1.187	210	218	756	243	1.795	256	907	GAGGIO MONTANO	027
412	454	1.406	232	273	947	189	1.256	224	896	GALLIERA	028
268	269	739	110	110	315	95	659	95	277	GRANAGLIONE	029
476	514	1.720	171	192	764	191	1.414	214	972	GRANAROLO DELL'EMILIA	030
242	244	798	106	106	391	120	836	121	476	GRIZZANA	031
6.446	6.517	21.188	2.759	2.811	10.396	1.901	13.264	1.941	8.850	INOLA	032
269	272	794	170	172	571	134	923	136	436	LIZZANO IN BELVEDERE	033
184	185	640	111	112	459	106	719	107	457	LOIANO	034
789	882	2.547	231	277	923	243	1.697	302	1.087	MALALBERGO	035
343	346	1.182	116	116	451	109	797	109	460	MARZABOTTO	036
1.134	1.204	4.054	479	527	2.003	514	3.541	577	2.576	MEDICINA	037
635	692	2.081	266	295	1.061	244	1.728	283	1.203	NINERBIO	038
1.346	1.462	4.420	489	568	1.981	483	3.394	569	2.236	NOLINELLA	039
229	229	785	131	131	484	113	759	114	466	NONGHIDORO	040
183	193	681	88	95	365	74	521	80	351	MONTEBENZIO	041
286	291	1.005	142	150	587	145	1.094	156	677	MONTE SAN PIETRO	042
182	194	624	106	116	416	91	609	95	408	MONTEVEGLIO	043
260	267	901	138	143	557	99	669	101	425	MONZUNO	044
280	294	1.008	182	201	761	169	1.196	189	855	MORDANO	045
513	550	1.973	175	192	807	155	1.104	165	794	OZZANO DELL'EMILIA	046
694	731	2.547	274	297	1.061	249	1.764	274	1.137	PIANORO	047
439	462	1.668	219	234	870	161	1.107	181	761	PIEVE DI CENTO	048
609	640	1.969	279	297	967	155	1.054	164	603	PORRETTA TERME	049
277	292	1.018	160	184	656	186	1.340	208	944	SALA BOLOGNESE	050
404	412	1.450	155	158	638	205	1.403	210	856	SAN BENEDETTO VAL DI SAMBRO	051
452	504	1.595	188	217	788	196	1.385	243	1.045	SAN GIORGIO DI PIANO	052
2.109	2.301	7.433	948	1.094	3.829	884	6.266	1.040	4.255	SAN GIOVANNI IN PERSICETO	053
1.975	2.129	7.151	765	847	3.044	514	3.633	563	2.369	SAN LAZZARO DI SAVENA	054
889	1.011	3.005	380	464	1.507	340	2.317	414	1.568	SAN PIETRO IN CASALE	055
424	477	1.546	178	210	802	148	1.039	180	763	SANT'AGATA BOLOGNESE	056
879	895	3.165	387	396	1.605	257	1.908	259	1.105	SASSO MARCONI	057
227	237	741	111	116	406	88	637	89	334	SAVIGNO	058
594	604	1.918	242	245	883	130	912	134	489	VERGATO	059
1.013	1.028	3.664	291	295	1.237	258	1.906	265	1.272	ZOLA PREDOSA	060
86.698	91.859	289.878	34.812	37.591	131.074	23.981	166.201	26.284	103.468	TOTALE PROVINCIA	


Tav. 23 — Abitazioni occupate

Codice dei Comuni	C O M U N I	TOTALE ABITAZIONI		A B I T A Z I O N I						
		Numero	Stanze	ACQUA POTABILE				GABINETTO		
				di acquedotto			di pozzo (a)	nell'abi- tazione	fuori dell'abi- tazione	Totale
				nell'abi- tazione	fuori dell'abi- tazione	Totale				
001	ANZOLA DELL'EMILIA	2.009	7.825	1.197	34	1.231	763	1.781	204	1.985
002	ARGELATO	1.161	4.865	1.078	24	1.102	37	912	221	1.133
003	BARICELLA	1.523	6.321	1.401	82	1.483	6	1.007	359	1.366
004	BAZZANO	1.462	5.693	1.303	11	1.314	143	1.292	159	1.451
005	BENTIVOGLIO	1.093	4.558	1.011	7	1.018	54	819	260	1.079
006	BOLOGNA	162.585	576.754	161.712	331	162.043	410	159.843	2.206	162.049
007	BORGO TOSSIGNANO	797	2.990	607	22	629	153	652	121	773
008	BUDRIO	3.992	16.124	3.341	170	3.511	377	3.024	844	3.868
009	CALDERARA DI RENO	1.226	5.081	928	13	941	277	993	202	1.195
010	CANUGNANO	830	3.806	696	56	752	42	466	114	580
011	CASALECCHIO DI RENO	11.158	37.710	11.045	8	11.053	96	11.026	83	11.109
012	CASALPIGIANESE	640	2.782	428	18	446	171	438	131	569
013	CASTEL D'AIANO	692	2.771	627	31	658	4	414	65	479
014	CASTEL DEL RIO	430	1.718	375	23	398	18	299	82	381
015	CASTEL DI CASIO	886	3.790	848	19	867	10	672	133	805
016	CASTEL GUELFO DI BOLOGNA	677	3.033	559	10	569	73	534	116	650
017	CASTELLO D'ARGILE	806	3.368	757	9	766	27	605	176	781
018	CASTELLO DI SERRAVALLE	680	2.739	363	14	377	255	417	174	591
019	CASTEL MAGGIORE	2.857	11.201	2.758	17	2.775	68	2.676	143	2.819
020	CASTEL SAN PIETRO TERME	3.863	15.961	2.535	28	2.563	1.217	3.290	422	3.712
021	CASTENASO	2.134	8.568	1.688	11	1.699	424	1.932	181	2.113
022	CASTIGLIONE DEI PEPOLI	2.005	7.964	1.934	24	1.958	21	1.592	181	1.773
023	CREPELLANO	1.665	6.686	978	13	991	656	1.400	237	1.637
024	CREVALCORE	3.435	13.907	2.972	133	3.105	79	2.591	747	3.338
025	DOZZA	780	3.366	576	22	598	178	606	154	760
026	FONTELELICE	470	1.757	418	27	445	19	365	79	444
027	GAGGIO MONTANO	1.190	5.343	1.154	17	1.171	11	858	103	961
028	GALLIERA	1.209	5.107	1.119	62	1.181	11	853	269	1.122
029	GRANAGLIONE	800	3.164	753	42	795	-	680	72	752
030	GRANAROLO DELL'EMILIA	1.429	5.795	1.241	28	1.269	153	1.131	265	1.396
031	GRIZZANA	783	3.178	735	23	758	18	573	107	680
032	INOLA	17.014	68.051	15.342	224	15.566	1.340	14.586	2.203	16.789
033	LIZZANO IN BELVEDERE	964	3.899	920	17	937	6	738	102	840
034	LOIANO	621	2.627	603	9	612	6	513	31	544
035	NALALBERGO	1.811	7.448	1.684	79	1.763	24	1.349	393	1.742
036	MARZABOTTO	1.107	4.198	1.024	11	1.035	65	908	123	1.031
037	MEDICINA	3.652	14.471	3.357	124	3.481	112	2.815	692	3.507
038	MINERBIO	1.801	7.362	1.629	55	1.684	56	1.319	433	1.752
039	MOLINELLA	3.781	15.149	3.626	116	3.742	17	3.072	589	3.661
040	MONGIDORO	775	3.161	709	24	733	16	577	21	598
041	MONTERENZIO	568	2.296	417	7	424	125	446	56	502
042	MONTE SAN PIETRO	1.046	4.237	869	26	895	118	741	144	885
043	MONTEVEGLIO	653	2.619	84	9	93	538	433	151	584
044	MONZUNO	952	3.625	910	9	919	21	802	40	842
045	MORDANO	1.009	4.205	646	38	684	267	774	214	988
046	OZZANO DELL'EMILIA	1.602	6.137	1.110	10	1.120	441	1.363	162	1.525
047	PIANORO	2.769	10.051	2.371	21	2.392	359	2.555	112	2.667
048	PIEVE DI CENTO	1.460	5.563	1.385	35	1.420	8	1.052	386	1.438
049	PORRETTA TERME	1.697	6.630	1.680	9	1.689	-	1.503	110	1.613
050	SALA BOLOGNESE	1.060	4.481	936	20	956	90	845	192	1.037
051	SAN BENEDETTO VAL DI SANBRO	1.178	4.907	1.128	31	1.159	3	846	50	896
052	SAN GIORGIO DI PIANO	1.310	5.414	1.223	21	1.244	51	1.061	213	1.274
053	SAN GIOVANNI IN PERSICETO	6.067	25.166	5.245	173	5.418	489	4.834	1.130	5.964
054	SAN LAZZARO DI SAVENA	6.810	25.125	5.655	54	5.709	1.072	6.305	413	6.718
055	SAN PIETRO IN CASALE	2.269	9.598	2.114	30	2.144	67	1.710	505	2.215
056	SANT'AGATA BOLOGNESE	1.272	5.029	786	55	841	365	904	348	1.252
057	SASSO MARCONI	2.957	11.291	2.331	41	2.372	536	2.522	282	2.804
058	SAVIGNO	712	2.867	545	23	568	92	415	84	499
059	VERGATO	1.829	6.816	1.747	51	1.798	17	1.503	165	1.668
060	ZOLA PREDOSA	3.526	12.823	3.169	23	3.192	292	3.004	425	3.429
	TOTALE PROVINCIA	287.539	1.069.171	270.382	2.674	273.056	12.364	263.236	18.379	281.615


per servizio installato

ORNITE DI

BAGNO (b)	ELETTRICITÀ			GAS		IMPIANTO DI RISCALDAMENTO		ABITAZIONI SFORNITE DI ACQUA POTABILE E GABI- NETTO	C O M U N I	Codice del Comune
	per illuminazione	per illuminazione e altri usi	Totale	da rete di distribuzione	in bombole	centrale	autonomo			
1.690	98	1.903	2.001	1.166	837	842	483	-	ANZOLA DELL'EMILIA	001
849	214	939	1.153	-	1.118	373	149	3	ARGELATO	002
1.001	172	1.344	1.516	386	1.130	141	419	19	BARICELLA	003
1.088	72	1.389	1.461	790	674	408	397	-	BAZZANO	004
752	32	1.059	1.091	-	1.093	157	172	-	BENTIVOGLIO	005
144.659	6.118	155.927	162.045	148.998	12.926	64.801	46.331	5	BOLOGNA	006
501	190	547	737	-	772	159	73	7	BORGO TOSSIGNANO	007
2.848	399	3.523	3.922	1.658	2.341	412	1.226	29	BUDRIO	008
931	75	1.147	1.222	-	1.199	362	176	2	CALDERARA DI RENO	009
360	538	283	821	-	799	39	46	18	CANUGNANO	010
10.767	39	11.049	11.088	10.432	789	5.863	3.023	-	CASALECCHIO DI RENO	011
383	39	516	555	-	585	83	77	-	CASALPIUNANESE	012
322	308	344	652	-	628	43	45	21	CASTEL D'AIANO	013
208	170	217	387	-	420	25	44	-	CASTEL DEL RIO	014
501	309	573	882	-	838	111	71	4	CASTEL DI CASIO	015
477	58	610	668	-	673	49	152	8	CASTEL GUELFO DI BOLOGNA	016
584	213	588	801	223	652	186	157	4	CASTELLO D'ARGILE	017
352	54	618	672	-	661	107	72	23	CASTELLO DI SERRAVALLE	018
2.531	88	2.752	2.840	1.886	972	1.286	730	3	CASTEL MAGGIORE	019
2.905	292	3.445	3.737	-	3.724	1.495	466	1	CASTEL SAN PIETRO TERME	020
1.795	93	2.032	2.125	1.144	973	1.019	451	-	CASTENASO	021
1.288	305	1.670	1.975	-	1.937	401	199	21	CASTIGLIONE DEI PEPOLI	022
1.249	49	1.604	1.653	724	946	416	477	1	CREPELLANO	023
2.392	196	3.180	3.376	1.729	1.736	512	930	18	CREVALCORE	024
565	85	672	757	-	765	159	153	1	DOZZA	025
273	143	219	362	-	460	20	77	2	FONTANELICE	026
707	497	657	1.154	95	1.050	152	93	2	GAGGIO MONTANO	027
809	376	825	1.201	401	835	234	259	5	GALLIERA	028
385	436	360	796	-	780	94	63	5	GRANGLIONE	029
1.079	90	1.323	1.413	335	1.089	569	207	1	GRANAROLO DELL'EMILIA	030
418	257	507	764	-	729	79	52	4	GRIZZANA	031
13.690	2.395	14.463	16.858	12.386	4.485	5.260	4.715	4	IOLA	032
558	484	470	954	-	922	100	82	19	LIZZANO IN BELVEDERE	033
421	176	443	619	-	615	123	51	2	LOIANO	034
1.307	209	1.585	1.794	541	1.330	269	507	7	MALALBERGO	035
775	74	990	1.064	-	1.092	208	141	2	MARZABOTTO	036
2.536	245	3.296	3.541	1.479	2.067	416	996	18	MEDICINA	037
1.175	145	1.629	1.774	973	775	108	521	10	MINEBBIO	038
2.871	267	3.400	3.667	857	2.881	393	1.178	3	MOLINELLA	039
445	68	699	767	-	709	95	79	22	MONGHIDORO	040
348	105	392	497	-	546	81	72	13	MONTERENZIO	041
651	1	1.026	1.027	-	1.023	217	131	29	MONTE SAN PIETRO	042
385	125	526	651	-	643	126	74	-	MONTEVEGLIO	043
615	278	660	938	-	913	187	95	-	MONZUNO	044
732	138	871	1.009	-	987	114	249	1	MORDANO	045
1.248	52	1.530	1.582	-	1.568	757	143	14	OZZANO DELL'EMILIA	046
2.221	86	2.658	2.744	-	2.698	1.132	305	1	PIANORO	047
1.036	104	1.342	1.446	533	883	373	373	3	PIEVE DI CENTO	048
1.187	251	1.436	1.687	218	1.396	454	221	3	PORRETTA TERME	049
832	135	920	1.055	-	1.052	248	268	-	SALA BOLOGNESE	050
617	67	1.106	1.173	-	982	148	108	-	SAN BENEDETTO VAL DI SAMBRO	051
939	55	1.247	1.302	626	706	303	293	1	SAN GIORGIO DI PIANO	052
4.542	452	5.494	5.946	2.981	3.120	1.457	1.924	6	SAN GIOVANNI IN PERSICETO	053
6.003	203	6.541	6.744	3.778	2.941	4.334	933	6	SAN LAZZARO DI SAVENA	054
1.601	318	1.923	2.241	1.091	1.180	341	628	6	SAN PIETRO IN CASALE	055
868	102	1.143	1.245	764	508	122	464	1	SANT'AGATA BOLOGNESE	056
2.203	160	2.730	2.890	1.518	1.349	984	569	24	SASSO MARCONI	057
336	132	568	700	-	674	73	65	44	SAVIGNO	058
1.241	165	1.640	1.805	-	1.790	573	124	12	VERGATO	059
2.734	144	3.347	3.491	2.043	1.070	1.220	1.029	6	ZOLA PREDOSA	060
238.786	19.141	265.897	285.038	199.755	85.036	100.813	73.608	464	TOTALE PROVINCIA	



APPENDICE



Elenco delle categorie di attività economica che nella classificazione del 1971 sono comprese in un ramo diverso da quello considerato nella classificazione del 1961

CLASSIFICAZIONE 1971			RAMO DI ATTIVITÀ ECONOMICA 1961
CATEGORIA		RAMO DI ATTIVITÀ ECONOMICA	
Numero	Denominazione		
6.02.43	Farmacie	Commercio	Servizi
6.04.05	Magazzini frigoriferi per conto terzi (esclusi quelli dei magazzini generali e dei mercati)	Commercio	Industrie manifatturiere
6.05.03	Noleggio di autovetture (senza autisti)	Commercio	Trasporti e comunicazioni
6.05.04	Noleggio di altri mezzi di trasporto (senza autisti)	Commercio	Trasporti e comunicazioni
7.01.08	Trasporti per condotta (gasdotti e oleodotti)	Trasporti e Comunicazioni	Energia elettrica, gas e acqua
9.02.05	Stabilimenti balneari marittimi, lacuali e fluviali	Servizi	Commercio
9.02.06	Sale da ballo e da giochi (flipper, biliardi, bowling, ecc.) (a)	Servizi	Commercio
9.08.01	Agenzie di pubblicità	Servizi	Commercio
9.08.02	Agenzie di informazioni per la stampa, informazioni commerciali, richieste di certificati ed agenzie affini	Servizi	Commercio
9.08.03	Gestioni di immobili	Servizi	Commercio
9.08.06	Agenzie di distribuzione di libri, giornali e riviste	Servizi	Commercio
9.08.08	Gestione di pubblici mercati	Servizi	Commercio
9.04.01	Scuole statali	Servizi	Pubblica amministrazione
9.04.03	Servizi pubblici inerenti all'attività culturale	Servizi	Pubblica amministrazione
9.05.05	Studi di analisi chimiche e merceologiche	Servizi	Industria manifatturiera
9.08.07	Ricevitorie del lotto, lotterie e concorsi pronostici	Servizi	Credito e assicurazione
10.02.04	Enti di sviluppo (Ente Maremma, Ente di sviluppo in Puglia, Lucania e Molise, Ente Delta Padano, Ente Fucino, ecc.) (a)	Pubblica amministrazione	Agricoltura, foreste, caccia e pesca

(a) Trattasi di singola voce e non dell'intera categoria.

