

ISTITUTO CENTRALE DI STATISTICA
11° CENSIMENTO GENERALE DELLA POPOLAZIONE
24 OTTOBRE 1971



VOLUME II

DATI PER COMUNE
SULLE CARATTERISTICHE STRUTTURALI
DELLA POPOLAZIONE E DELLE ABITAZIONI

FASCICOLO 91

PROVINCIA DI SIRACUSA



I N D I C E

CARTA PLANIMETRICA

	<i>Pag.</i>	V
AVVERTENZE		
TAVOLA 1 - Superficie territoriale e densità - Popolazione residente e popolazione presente, per sesso	»	3
TAVOLA 2 - Popolazione residente per sesso e stato civile	»	3
TAVOLA 3 - Popolazione residente per sesso e classe di età	»	4
A - Totale	»	4
B - Maschi	»	4
C - Femmine	»	4
TAVOLA 4 - Popolazione residente in età da 6 anni in poi per sesso e grado di istruzione	»	6
TAVOLA 5 - Popolazione residente temporaneamente assente per sesso, luogo di presenza e motivo dell'assenza	»	6
TAVOLA 6 - Popolazione residente in età da 14 anni in poi attiva e non attiva per sesso	»	7
TAVOLA 7 - Popolazione residente attiva in condizione professionale per sesso e ramo di attività economica	»	8
TAVOLA 8 - Popolazione residente attiva in condizione professionale per sesso, settore di attività economica e posizione nella professione	»	8
A - Totale	»	8
B - Agricoltura, foreste, caccia e pesca	»	8
C - Industrie	»	9
D - Altre attività	»	9
TAVOLA 9 - Popolazione residente attiva in condizione professionale per sesso, classe di età e settore di attività economica	»	10
A - Totale	»	10
B - Maschi	»	10
C - Femmine	»	10
TAVOLA 10 - Popolazione residente in età da 14 anni in poi non attiva per sesso e condizione non professionale	»	12
TAVOLA 11 - Famiglie residenti per condizione del capo famiglia	»	13
TAVOLA 12 - Famiglie residenti con il capo famiglia in condizione professionale per ramo di attività economica del capo famiglia	»	12

TAVOLA 13 - Famiglie residenti con il capo famiglia in condizione professionale per settore di attività economica e posizione nella professione del capo famiglia	Pag.	14
<i>A</i> - Totale	»	14
<i>B</i> - Agricoltura, foreste, caccia e pesca	»	14
<i>C</i> - Industrie	»	15
<i>D</i> - Altre attività	»	15
TAVOLA 14 - Famiglie residenti con il capo famiglia in condizione non professionale per condizione del capo famiglia	»	14
TAVOLA 15 - Famiglie residenti per ampiezza della famiglia	»	15
TAVOLA 16 - Abitazioni in complesso (occupate e non occupate); altri tipi di alloggio	»	16
TAVOLA 17 - Abitazioni in complesso (occupate e non occupate) per titolo di godimento	»	16
TAVOLA 18 - Abitazioni in complesso (occupate e non occupate) per epoca di costruzione	»	17
TAVOLA 19 - Abitazioni in complesso (occupate e non occupate) per servizio installato	»	18
TAVOLA 20 - Abitazioni occupate per titolo di godimento	»	18
TAVOLA 21 - Abitazioni occupate per epoca di costruzione e titolo di godimento	»	20
TAVOLA 22 - Abitazioni occupate per numero di stanze	»	20
TAVOLA 23 - Abitazioni occupate per servizio installato	»	22

APPENDICE

Elenco delle categorie di attività economica che nella classificazione del 1971 sono comprese in un ramo diverso da quello considerato nella classificazione del 1961

A V V E R T E N Z E

L'11° Censimento generale della popolazione, al quale è stata abbinata la rilevazione delle abitazioni, è stato effettuato con riferimento alla data del 24 ottobre 1971, in attuazione della legge 31 gennaio 1969, n. 14, e del relativo regolamento di esecuzione (D. P. R. 23 ottobre 1971, n. 895).

Il piano di rilevazione del censimento e di elaborazione dei dati è stato predisposto sulla base delle proposte formulate da un'apposita Commissione di studio istituita presso l'Istituto Centrale di Statistica (1).

Nelle avvertenze che seguono sono illustrati i caratteri ai quali si riferiscono i dati riportati nel presente fascicolo, allo scopo di assicurare una esatta interpretazione dei dati stessi.

Per una completa conoscenza delle modalità tecniche seguite per l'esecuzione del censimento, vedasi il fascicolo dell'Istituto Centrale di Statistica « 11° Censimento della popolazione e 5° Censimento industriale e commerciale, 24-25 ottobre 1971, Disposizioni e istruzioni per gli Organi periferici », Roma, 1971.

1. - **Circoscrizioni territoriali** — La denominazione e le circoscrizioni territoriali dei Comuni e della Provincia fanno riferimento alla situazione esistente alla data del 24 ottobre 1971.

2. - **Famiglia - Convivenza** — Ai fini del censimento, per *famiglia* s'intende un insieme di persone legate da vincoli di matrimonio, parentela, affinità, adozione, affiliazione, tutela o da vincoli affettivi, coabitanti ed aventi dimora abituale nello stesso Comune, che normalmente provvedono al soddisfacimento dei loro bisogni mediante la messa in comune di tutto o parte del reddito di lavoro o patrimoniale da esse percepito.

Una famiglia può essere costituita anche da una sola persona la quale provvede in tutto o in parte con i propri mezzi di sussistenza al soddisfacimento dei bisogni individuali.

Sono considerate facenti parte della famiglia, come membri aggregati di essa, anche le persone addette ai servizi domestici, nonchè le altre persone che, a qualsiasi titolo, convivono abitualmente con la famiglia stessa.

Si considera *capo famiglia* chi esercita la patria potestà, la tutela o chi ha l'amministrazione e la cura degli interessi della famiglia.

Ai fini del censimento, per *convivenza* s'intende un insieme di persone che, senza essere legate da vincoli di matrimonio, parentela, affinità e simili, conducono vita comune per motivi religiosi, di cura, di assistenza, militari, di pena, e simili.

Sono considerate facenti parte della convivenza anche le persone addette alla convivenza stessa per ragioni d'impiego o di lavoro e che vi vivono abitualmente, purchè non costituiscano famiglia a sè stante.

3. - **Popolazione residente** — La *popolazione residente* di ciascun Comune è costituita: a) dalle persone aventi dimora abituale nel Comune e ivi presenti alla data del censimento; b) dalle persone aventi anch'esse dimora abituale nel Comune, ma che alla data del censimento risultavano assenti per uno dei

(1) In tale Commissione erano rappresentati le seguenti Amministrazioni ed Enti: Ministero dell'Interno; Ministero dell'Industria del Commercio e dell'Artigianato; Ministero del Bilancio e della Programmazione Economica; Ministero del Lavoro e della Previdenza Sociale; Ministero dei Lavori Pubblici; Ministero della Pubblica Istruzione; Ministero dell'Agricoltura e delle Foreste; Consiglio Nazionale dell'Economia e del Lavoro; Assessorati per gli Enti Locali delle Regioni a statuto speciale; Camere di Commercio, Industria, Artigianato e Agricoltura; Associazione Nazionale Comuni Italiani; Uffici di Statistica dei Comuni capoluoghi; Confederazione Generale dell'Agricoltura Italiana; Confederazione Nazionale dei Coltivatori Diretti; Confederazione Generale dell'Industria Italiana; Confederazione Generale Italiana del Commercio e del Turismo; Confederazione Generale Italiana del Lavoro; Confederazione Italiana Sindacati Lavoratori; Unione Italiana del Lavoro; Docenti Universitari.

seguenti motivi: servizio militare di leva, di richiamo alle armi, di volontariato; istruzione, rieducazione, noviziato religioso; baliatico per un periodo non superiore ai due anni; ricovero in istituti di cura per un periodo non superiore ai 2 anni, esclusi i ricoveri in istituti psichiatrici in base a provvedimenti di «ricovero definitivo»; detenzione in attesa di giudizio o condanna inferiore a 5 anni; affari, turismo, breve cura e simili; servizio statale all'estero; missione fuori sede; lavori stagionali e comunque temporanei; imbarco su navi della marina militare o mercantile.

4. - **Popolazione presente** — La *popolazione presente* di ciascun Comune è costituita: a) dalle persone presenti nel Comune alla data del censimento ed aventi in esso dimora abituale; b) dalle persone presenti nel Comune alla data del censimento ma aventi dimora abituale in altro Comune o all'estero.

5. - **Età** — L'età è computata in anni compiuti. Così ad esempio:

meno di 5 anni: dalla nascita al giorno precedente il 5° compleanno;

da 5 a 9 anni: dal giorno del 5° compleanno al giorno precedente il 10° compleanno.

Ai fini del confronto con i dati del censimento del 1961 è da tener presente che in detto censimento l'età venne computata in anni di vita. Così ad esempio la classe «fino a 6 anni» comprendeva il periodo dalla nascita fino al 6° anno compiuto (cioè fino al 6° compleanno); la classe «da 35 a 40 anni» il periodo dal 35° anno compiuto fino al 40° anno compiuto (cioè fino al 40° compleanno). Pertanto per il censimento del 1971 la classe «meno di 6 anni» va confrontata con la classe «fino a 6 anni» del 1961, quella «da 35 a 39 anni» con quella «da 35 a 40 anni», e così di seguito. È da notare che il nuovo criterio, peraltro già seguito in occasione di precedenti censimenti demografici del nostro Paese, è stato applicato in conformità alle raccomandazioni internazionali ed ai criteri seguiti nella maggior parte degli altri Paesi.

6. - **Grado d'istruzione** — Si riferisce al più alto titolo di studio conseguito in qualsiasi scuola (pubblica o privata, italiana o straniera, anche all'estero) e non alla più alta classe o al più alto corso frequentato con successo.

LAUREATI — Coloro che, avendo seguito un corso completo di studi universitari (della durata minima di quattro anni), hanno conseguito un diploma di laurea.

DIPLOMATI — Coloro che hanno conseguito un diploma di maturità o di abilitazione di scuola media superiore (maturità classica, scientifica, abilitazione magistrale, abilitazione tecnica, ecc.) che consenta l'accesso ad una o più facoltà universitarie o che abbia fine a se stesso (diploma di ostetricia, diploma di conservatorio di musica o d'istituto d'arte, ecc.).

Con tale voce sono altresì indicate le persone che hanno conseguito un'abilitazione specifica dopo un corso di studi universitari della durata inferiore a quattro anni (diploma di statistica, di vigilanza alle scuole elementari, ecc.).

FORNITI DI LICENZA MEDIA INFERIORE — Coloro che hanno conseguito una licenza di scuola media inferiore che consenta l'accesso alle scuole medie superiori (licenza di scuola media, licenza ginnasiale, licenza d'istituto tecnico inferiore, licenza magistrale inferiore, ecc.) o a determinate scuole tecniche o professionali (licenza d'avviamento professionale, licenza di scuola d'arte o d'istituto d'arte).

FORNITI DI LICENZA ELEMENTARE — Coloro che hanno conseguito la licenza elementare o il certificato rilasciato da un corso di scuola popolare di tipo C (assimilabile alla licenza elementare).

ALFABETI PRIVI DI TITOLO DI STUDIO — Coloro che hanno dichiarato di saper leggere e scrivere pur non avendo conseguito neanche la licenza elementare. In tale gruppo risultano pertanto compresi anche coloro che alla data del censimento frequentavano una qualsiasi classe di scuola elementare, ivi compresi gli iscritti alla 1ª elementare.

Sono comprese in tale gruppo anche le persone che hanno conseguito il certificato di proscioglimento (3ª elementare) fino al 1955, anno nel quale tale certificato venne abolito in virtù del D.P.R. 14 giugno 1955, n. 503. Tuttavia non è da escludere che taluni censiti in possesso del certificato di proscioglimento abbiano dichiarato di essere forniti di licenza elementare e pertanto risultino compresi in questo ultimo gruppo. Poiché nel censimento del 1961 le persone fornite del certificato di proscioglimento vennero comprese nel gruppo dei censiti in possesso della licenza di scuola elementare, ai fini di un corretto confronto fra i due censimenti occorre considerare congiuntamente i gruppi dei «forniti di licenza elementare» e degli «alfabeti privi di titolo di studio».

ANALFABETI — Coloro che hanno dichiarato di non sapere nè leggere nè scrivere o che hanno dichiarato di sapere solo leggere o solo scrivere.

7. - **Popolazione attiva e non attiva** — La *popolazione attiva* è costituita: a) dai censiti in età da 14 anni in poi che alla data del censimento risultavano esercitare una professione, arte o mestiere, in pro-

prio o alle dipendenze altrui, ivi compresi i coadiuvanti; b) dai censiti in età da 14 anni in poi che alla data del censimento risultavano disoccupati, cioè da coloro che, avendo perduto una precedente occupazione, erano alla ricerca di una nuova occupazione; c) da altre categorie di censiti in età da 14 anni in poi temporaneamente impediti alla data del censimento di esercitare la professione, arte o mestiere, già in precedenza esercitata. A queste ultime categorie appartengono i militari (di leva, volontari o richiamati), i ricoverati da meno di 2 anni in luoghi di cura o assistenza, i detenuti in attesa di giudizio o condannati a pena inferiore a 5 anni, i quali a seguito del sopravvenuto impedimento hanno interrotto l'esercizio di una attività professionale; d) dai censiti in età da 14 anni in poi in cerca di prima occupazione. Non è al riguardo da escludere che talune persone disoccupate alla data di censimento, abbiano inteso la dizione « in cerca di prima occupazione » sotto il senso più lato di « in cerca di occupazione » e pertanto nel foglio di censimento, anzichè indicare la precedente condizione professionale, si siano dichiarate come persone in cerca di prima occupazione.

Le categorie dei censiti di cui alle lettere a), b), c) costituiscono la popolazione attiva « in condizione professionale ».

La *popolazione non attiva* è costituita: a) da tutti i bambini e ragazzi con meno di 14 anni; b) dai censiti in età da 14 anni in poi non appartenenti alla popolazione attiva come sopra definita.

Pertanto alla popolazione non attiva appartengono i censiti in condizione non professionale in quanto scolari e studenti; casalinghe (donne attendenti alle cure domestiche); persone ritirate dal lavoro (per raggiunti limiti di età, invalidità o altra causa); invalidi, infermi e ricoverati in luoghi di cura o di assistenza da 2 anni o più; detenuti condannati a pena di 5 anni o più, mendicanti e persone viventi a carico della pubblica beneficenza. Appartengono altresì alla popolazione non attiva i militari (di leva, volontari o richiamati), i ricoverati da meno di 2 anni in luogo di cura o assistenza, i detenuti in attesa di giudizio o condannati a pena inferiore a 5 anni i quali prima del richiamo alle armi, del ricovero o della detenzione non esercitavano alcuna attività lavorativa.

Ai fini di una corretta interpretazione dei dati sulla popolazione attiva e non attiva, in relazione particolarmente ai confronti con i risultati del censimento della popolazione del 1961, è da tener presente che il limite inferiore di età per l'appartenenza alla popolazione attiva in condizione professionale, già stabilito in 10 anni al censimento del 1961, è stato elevato a 14 anni in armonia a quanto previsto dalle richiamate raccomandazioni internazionali.

8. - **Ramo di attività economica** — Per *ramo di attività economica* s'intende il campo di attività in cui viene esercitata la professione, arte o mestiere. Esso è determinato di norma in base all'attività (unica o prevalente) delle singole « unità locali » in cui il censito svolge la propria professione, arte o mestiere (ad esempio: azienda agricola, stabilimento industriale, bottega artigiana, negozio, esercizio pubblico, sede o filiale bancaria e assicurativa, ospedale, gabinetto medico, studio professionale, ministero, amministrazione comunale). I rami in cui si articola la classificazione delle attività economiche sono dieci (1). Essi nelle Tavv. 8, 9 e 13, risultano così raggruppati:

- a) *agricoltura, foreste, caccia e pesca;*
- b) *industrie*, comprendenti le industrie estrattive, manifatturiere, delle costruzioni e dell'installazione di impianti, dell'energia elettrica, gas e acqua;
- c) *altre attività*, comprendenti il commercio, i trasporti e le comunicazioni, il credito e le assicurazioni, i servizi, la pubblica amministrazione.

Nelle analisi per ramo di attività economica (Tavv. 7 e 12) le industrie estrattive sono considerate congiuntamente a quelle manifatturiere.

Ai fini del confronto dei dati per ramo di attività economica con i corrispondenti dati del 1961, è opportuno tener presente che la classificazione del 1961 ha subito delle modifiche conseguenti, in parte, alla necessità di perfezionare ulteriormente la comparabilità con le analoghe classificazioni predisposte dalle Organizzazioni internazionali. In particolare (vedi Appendice) si segnala che il ramo dei servizi comprende nella classificazione del 1971 alcune attività (scuole statali, servizi pubblici inerenti all'attività culturale, agenzie di pubblicità, agenzie di distribuzione di libri, giornali e riviste, ecc.) che nel 1961 risultavano classificate in altri rami.

9. - **Posizione nella professione** — Per *posizione nella professione* s'intende la condizione della persona espletante un'attività economica in rapporto all'impresa in cui viene svolta l'attività stessa.

Nel presente volume le posizioni nella professione risultano raggruppate nel seguente modo:

IMPRENDITORI, LIBERI PROFESSIONISTI

a) *imprenditori*, coloro che gestiscono in conto proprio una impresa nella quale non impiegano l'opera manuale propria o di familiari (conduttore non coltivatore, industriale, costruttore, appaltatore, banchiere, ecc.).

(1) ISTITUTO CENTRALE DI STATISTICA, *Classificazione delle attività economiche, Metodi e Norme, Serie C, n. 5, Gennaio 1971.*

Non è da escludere che in alcuni casi nei dati relativi a tale posizione risultino compresi taluni lavoratori indipendenti che nel foglio di censimento si sono qualificati « imprenditori » mentre più propriamente avrebbero dovuto dichiararsi « lavoratori in proprio ».

b) *liberi professionisti*, coloro che esercitano in conto proprio una professione o arte libera (notaio, medico, avvocato, ecc.).

LAVORATORI IN PROPRIO

Coloro che gestiscono in conto proprio un'impresa nella quale impiegano l'opera manuale propria o di familiari. In tale posizione sono compresi anche i cooperatori aventi la figura di lavoratori in proprio, nonchè i coltivatori diretti, i mezzadri, e simili dell'agricoltura.

DIRIGENTI E IMPIEGATI

a) *dirigenti*, coloro che esercitano, contro retribuzione, una funzione direttiva (tecnica o amministrativa) in un'impresa o nella pubblica amministrazione (compresi i quadri superiori (1) cioè coloro che nella pubblica amministrazione o nelle grandi imprese rivestono la qualifica di direttore generale, condirettore, e simili);

b) *impiegati*, coloro che esercitano, contro retribuzione, una funzione esecutiva (tecnica o amministrativa) in un'impresa o nella pubblica amministrazione;

c) *appartenenti a categorie intermedie*, coloro che nelle aziende industriali occupano una posizione intermedia tra gli impiegati e gli operai specializzati (capomastro, capo officina, capo laboratorio e simili, con mansioni esecutive) (2).

LAVORATORI DIPENDENTI

a) *operai, subalterni, salariati, o assimilati*, coloro che prestano, contro retribuzione, un lavoro manuale. In tale posizione sono compresi anche i cooperatori aventi la figura di lavoratori dipendenti, nonchè i partecipanti dell'agricoltura, i lavoratori agricoli a contratto o a giornata;

b) *apprendisti*, coloro che esercitano contro retribuzione una attività lavorativa per l'apprendimento di una determinata professione ed il successivo conseguimento di una qualifica;

c) *lavoranti a domicilio*, coloro che lavorano a domicilio esclusivamente su commissione di imprese e non di consumatori.

COADIUVANTI

Coloro che, senza avere un rapporto di impiego regolato da contratto di lavoro, collaborano con un familiare (parente o affine) che svolge una attività lavorativa in conto proprio, nella conduzione di un'impresa agricola, artigiana o commerciale.

10. - Abitazione; stanza; altro tipo di alloggio — Ai fini del censimento, per *abitazione* s'intende un insieme di vani, o anche un vano solo, destinato funzionalmente ad uso di abitazione, che dispone di un ingresso indipendente su strada, pianerottolo, cortile, terrazza, ballatoio, e simili e che alla data del censimento era occupato da una o più famiglie o era destinato ad essere occupato.

L'abitazione è stata considerata *occupata* se alla data del 24 ottobre 1971 in essa abitavano una o più persone aventi la dimora abituale nel Comune di censimento, anche se temporaneamente assenti alla data del censimento stesso; *non occupata* se in essa non abitava alcuna persona o se era abitata solo da persone temporaneamente presenti nel Comune di censimento.

Per *stanza* s'intende un locale che fa parte di un'abitazione e che riceve aria e luce dall'esterno ed ha dimensioni tali da consentire la collocazione di almeno un letto lasciando lo spazio utile per il movimento d'una persona. La cucina, ai fini del censimento, è considerata stanza se soddisfa a tale definizione.

Per *altro tipo di alloggio* si intendono i locali che pur non essendo funzionalmente destinati ad abitazione di una famiglia (cantina, soffitta, magazzino, negozio, ufficio, ecc.) ovvero non avendo le caratteristiche proprie dell'abitazione (roulotte, natante, grotta, carrozzone, ecc.) risultavano di fatto occupati alla data del censimento da una o più famiglie residenti.

(1) Nel 1961 gli appartenenti ai quadri superiori furono considerati nel gruppo degli imprenditori e liberi professionisti.

(2) Nel 1961 gli appartenenti a categorie intermedie furono considerati nel gruppo dei lavoratori dipendenti.

11. - **Titolo di godimento delle abitazioni** — Il titolo di godimento delle abitazioni fa riferimento al titolo in base al quale la famiglia dispone dell'abitazione stessa. I titoli di godimento considerati sono:

- a) « proprietà » alla quale è stato assimilato l'usufrutto; sotto tale voce sono comprese anche le abitazioni a riscatto;
- b) « affitto » che comprende anche il subaffitto;
- c) « altro titolo » per i casi di uso gratuito dell'abitazione, di godimento per prestazione di servizi, ecc..

12. - **Epoca di costruzione e superficie delle abitazioni** — È da avvertire che sia l'epoca di costruzione che la superficie delle abitazioni sono state rilevate per la prima volta in sede di censimento nel 1971; pertanto tale circostanza, e soprattutto le obiettive difficoltà di rilevazione di dette modalità sono da tenere presenti nell'interpretazione dei relativi dati.

L'epoca di costruzione o di ricostruzione fa riferimento all'anno di ultimazione della costruzione o ricostruzione. Nel caso in cui l'abitazione sia stata costruita in anno posteriore a quello del relativo fabbricato, a seguito di ricostruzione parziale, ampliamento o sopraelevazione, è stato considerato l'anno di termine della ricostruzione, dell'ampliamento o della sopraelevazione.

Per quanto concerne la superficie dell'abitazione è da tener presente che essa fa riferimento alla superficie dei pavimenti delle stanze e dei vani accessori con esclusione della superficie di balconi, terrazze, verande, cantine, garages, portici, loggiati, solai, cortili, ecc..

13. - **Servizi installati** — Per quanto concerne l'acqua potabile di acquedotto e il gabinetto l'espressione « fuori dell'abitazione » sta ad intendere che il servizio si trova o nel corpo del fabbricato che comprende l'abitazione (ballatoio, pianerottolo, ecc.) o nel cortile, giardino o orto annessi al fabbricato stesso, a disposizione dei soli occupanti dell'abitazione o del fabbricato e non del pubblico in genere.

Per l'impianto di riscaldamento è da tener presente che sono stati presi in considerazione: a) l'impianto di riscaldamento centrale, vale a dire l'impianto fisso che ha la caldaia o le caldaie in un locale non di abitazione e che fornisce il riscaldamento a più abitazioni comprese in uno o più fabbricati; b) l'impianto di riscaldamento autonomo, vale a dire l'impianto fisso che ha la caldaia in un vano dell'abitazione e che fornisce il riscaldamento alla stessa abitazione o, in casi eccezionali, anche ad altra abitazione adiacente.

14. - **Avvertenze particolari** — I dati sulla superficie territoriale dei Comuni (Tav. 1) sono stati forniti dagli Uffici Tecnici Erariali; le eventuali zone di territorio in contestazione tra due o più Comuni risultano comprese, ai fini del censimento, nella circoscrizione di uno di tali Comuni, come posto in evidenza con apposita nota in calce alla tavola.

La densità della popolazione residente (numero medio di abitanti per Km²) è data dal rapporto fra il totale della popolazione residente di ciascun Comune e la superficie territoriale del Comune stesso espressa in Km².

Nella Tav. 2 tra i coniugati sono comprese le persone separate legalmente e tra i vedovi le persone divorziate nonché quelle che avevano ottenuto lo scioglimento del matrimonio o la cessazione degli effetti civili (matrimoni concordatari) ai sensi della legge 1 dicembre 1970, n. 898.

Nella Tav. 5 tra le persone residenti temporaneamente assenti dal Comune di residenza per motivi di lavoro, sono comprese quelle temporaneamente assenti per aver seguito familiari recatisi in altro Comune o all'estero per motivi di lavoro.

Per quanto concerne le Tavole 19 e 23 è da tener presente che, con riferimento ai servizi installati, le abitazioni risultano ripetute tante volte quanti sono i servizi in esse installati. Così ad esempio, un'abitazione fornita di acqua potabile e di gabinetto risulta ripetuta sia fra le abitazioni fornite di acqua potabile, sia fra le abitazioni fornite di gabinetto.

15. - **Piano di spoglio e di pubblicazione dei risultati del censimento** — Per lo spoglio dei dati è stato predisposto, sulla base delle proposte formulate dalla citata Commissione di studio, un piano così articolato: a) *spoglio totale*, riferito cioè a tutti i modelli di rilevazione (fogli di famiglia e fogli di convivenza) per le notizie tradizionali del censimento demografico (sesso, data di nascita, stato civile, grado di istruzione, posizione nella professione, ramo di attività economica o condizione non professionale, ecc.) nonché per tutte le notizie sulle abitazioni; b) *spoglio parziale*, riferito cioè ad un campione del venti per cento dei fogli di famiglia ed a tutti i fogli di convivenza per le notizie sulla professione, sulla fecondità e in genere per gli altri caratteri presi in considerazione per la prima volta dal censimento demografico nel nostro Paese (luogo di residenza nel 1961 e 1966, attività lavorativa svolta nel 1966, luogo di studio o di lavoro, tempo impiegato e mezzo di trasporto utilizzato per recarsi al lavoro o a scuola, ecc.).

Per quanto riguarda lo spoglio totale, il riporto delle notizie sui nastri magnetici viene effettuato presso l'Istituto mediante i « lettori ottici » che permettono di trasferire le notizie direttamente sui supporti meccanografici mediante appositi modelli senza che sia necessario ricorrere alla perforazione delle schede, con conseguente notevole riduzione dei tempi tecnici di elaborazione dei risultati. Le operazioni di riporto delle notizie dai fogli di famiglia e di convivenza sui modelli per lettore ottico sono state effettuate presso i Comuni mano a mano che procedeva la revisione degli anzidetti fogli.


Lo spoglio parziale sarà condotto invece attraverso le tradizionali fasi di codificazione, perforazione ed elaborazione meccanografica dei dati.

Il programma di pubblicazione dei risultati del censimento si articola nei seguenti volumi:

- Vol. I - Primi risultati provinciali e comunali sulla popolazione e sulle abitazioni (*Dati provvisori*)
- Vol. II - Dati per Comune sulle caratteristiche strutturali della popolazione e delle abitazioni (*94 fascicoli provinciali e 1 fascicolo nazionale*)
- Vol. III - Popolazione delle frazioni geografiche e delle località abitate dei Comuni (*20 fascicoli regionali*)
- Vol. IV - Famiglie e convivenze
- Vol. V - Sesso, età e stato civile
- Vol. VI - Professioni e attività economiche
- Vol. VII - Istruzione
- Vol. VIII - Abitazioni
- Vol. IX - Risultati degli spogli campionari
- Vol. X - Dati generali riassuntivi
- Vol. XI - Atti del censimento

Un apposito volume contiene i dati sulla popolazione residente legale dei singoli Comuni.

TAVOLE



Tav. 1 — Superficie territoriale e densità - Popolazione residente e popolazione presente, per sesso

Codice dei Comuni	C O M U N I	SUPERFICIE TERRITORIALE <i>Km²</i>	DENSITÀ <i>ab/km²</i>	POPOLAZIONE RESIDENTE			POPOLAZIONE PRESENTE		
				Maschi	Femmine	Totale	Maschi	Femmine	Totale
001	AUGUSTA	109,29	318	17.708	17.086	34.794	18.444	17.040	35.484
002	AVOLA	78,26	394	14.601	14.640	29.241	14.101	14.483	28.584
003	BUCCHERI	57,43	47	1.283	1.429	2.712	1.168	1.389	2.557
004	BUSCEMI	51,57	31	730	863	1.593	674	816	1.490
005	CANICATTINI BAGNI	15,11	500	3.660	3.888	7.548	3.495	3.828	7.323
006	CARLENTINI	158,02	74	5.913	5.847	11.760	5.758	5.789	11.547
007	CASSARO	19,40	67	628	664	1.292	581	662	1.243
008	FERLA	24,77	132	1.556	1.708	3.264	1.441	1.635	3.076
009	FLORIDIA	26,22	635	8.354	8.292	16.646	8.051	8.148	16.199
010	FRANCOFONTE	73,95	193	7.208	7.038	14.246	6.917	6.891	13.808
011	LENTINI	215,84	147	15.985	15.756	31.741	15.324	15.553	30.877
012	MELILLI	161,51	70	5.936	5.377	11.313	5.501	5.075	10.576
013	NOTO	(a) 551,14	45	12.341	12.633	24.974	11.870	12.315	24.185
014	PACHINO	65,34	362	11.796	11.869	23.665	11.225	11.679	22.904
015	PALAZZOLO ACREIDE	86,32	106	4.410	4.700	9.110	4.134	4.565	8.699
016	ROSOLINI	76,15	229	8.719	8.745	17.464	7.972	8.385	16.357
017	SIRACUSA	236,24	461	54.055	54.926	108.981	54.232	54.888	109.120
018	SOLARINO	13,03	453	2.989	2.912	5.901	2.901	2.876	5.777
019	SORTINO	93,21	94	4.402	4.392	8.794	4.127	4.302	8.429
	TOTALE PROVINCIA	2.108,80	173	182.274	182.765	365.039	177.916	180.319	358.235

(a) Di cui circa Km² 1,00 per territorio in contestazione con il Comune di Ispica (Ragusa).

Tav. 2 — Popolazione residente per sesso e stato civile

Codice dei Comuni	C O M U N I	T O T A L E				M A S C H I			
		Celibi e nubili	Coniugati	Vedovi	Totale	Celibi	Coniugati	Vedovi	Totale
001	AUGUSTA	17.722	15.485	1.587	34.794	9.659	7.750	299	17.708
002	AVOLA	14.475	13.218	1.548	29.241	7.715	6.538	348	14.601
003	BUCCHERI	1.097	1.342	273	2.712	560	669	54	1.283
004	BUSCEMI	649	782	162	1.593	315	392	23	730
005	CANICATTINI BAGNI	3.083	3.803	662	7.548	1.625	1.892	143	3.660
006	CARLENTINI	5.301	5.804	655	11.760	2.894	2.890	129	5.913
007	CASSARO	522	664	106	1.292	274	329	25	628
008	FERLA	1.374	1.597	293	3.264	690	797	69	1.556
009	FLORIDIA	8.011	7.645	990	16.646	4.347	3.803	204	8.354
010	FRANCOFONTE	6.561	6.843	842	14.246	3.635	3.396	177	7.208
011	LENTINI	14.493	15.357	1.891	31.741	7.949	7.660	376	15.985
012	MELILLI	5.853	4.991	469	11.313	3.360	2.486	90	5.936
013	NOTO	12.186	11.206	1.582	24.974	6.380	5.618	343	12.341
014	PACHINO	10.975	11.298	1.392	23.665	5.914	5.590	292	11.796
015	PALAZZOLO ACREIDE	3.793	4.469	848	9.110	1.995	2.222	193	4.410
016	ROSOLINI	8.465	8.089	910	17.464	4.546	4.007	166	8.719
017	SIRACUSA	55.529	48.310	5.142	108.981	29.247	23.897	911	54.055
018	SOLARINO	2.855	2.735	311	5.901	1.559	1.362	68	2.989
019	SORTINO	4.090	4.091	613	8.794	2.262	2.014	126	4.402
	TOTALE PROVINCIA	177.034	167.729	20.276	365.039	94.926	83.312	4.036	182.274

Tav. 3 — Popolazione resi

Codice dei Comuni	C O M U N I	CLASSI QUINQUENNALI DI ETÀ (anni)										
		Meno di 5	5 — 9	10 — 14	15 — 19	20 — 24	25 — 29	30 — 34	35 — 39	40 — 44	45 — 49	50 — 54
001	AUGUSTA	3.595	3.263	2.946	2.576	3.198	2.993	2.681	2.294	2.041	1.948	1.463
002	AVOLA	2.865	3.032	2.759	2.384	2.438	1.941	1.949	1.688	1.670	1.685	1.287
003	BUCCHERI	136	186	184	169	182	104	138	158	159	195	167
004	BUSCEMI	114	124	121	121	84	56	76	72	113	117	88
005	CANICATTINI BAGNI	572	655	572	466	492	396	417	478	439	465	386
006	CARLENTINI	941	1.068	1.029	856	949	722	743	778	784	752	515
007	CASSARO	101	95	91	94	77	51	65	82	80	97	67
008	FERLA	255	210	277	222	253	162	189	190	177	212	154
009	FLORIDIA	1.661	1.641	1.514	1.308	1.301	999	1.004	1.020	920	1.008	742
010	FRANCOFONTE	1.317	1.350	1.298	1.160	1.092	777	843	901	918	892	615
011	LENTINI	2.878	2.766	2.660	2.539	2.690	2.124	2.192	1.948	2.052	2.046	1.468
012	MELILLI	1.142	1.195	1.184	1.039	1.078	733	754	783	766	615	413
013	NOTO	2.256	2.373	2.297	1.966	1.962	1.455	1.441	1.463	1.492	1.504	1.222
014	PACHINO	2.221	2.130	2.241	1.735	1.878	1.339	1.474	1.314	1.408	1.535	1.133
015	PALAZZOLO ACREIDE	638	613	635	577	645	455	504	538	521	548	482
016	ROSOLINI	1.864	1.862	1.715	1.415	1.368	988	1.059	1.008	1.108	1.025	790
017	SIRACUSA	11.414	11.388	9.905	8.498	9.158	8.008	7.718	7.104	6.874	6.559	4.891
018	SOLARINO	607	628	542	471	494	393	368	331	287	361	250
019	SORTINO	655	710	722	666	704	499	540	515	563	555	368
	TOTALE PROVINCIA	35.232	35.289	32.692	28.262	30.043	24.195	24.155	22.665	22.372	22.119	16.501

A - T O T

001	AUGUSTA	1.807	1.681	1.532	1.318	1.575	1.556	1.461	1.209	1.048	940	697
002	AVOLA	1.428	1.584	1.466	1.234	1.228	1.023	979	804	826	815	596
003	BUCCHERI	73	88	91	89	108	45	59	78	75	86	76
004	BUSCEMI	61	53	54	63	51	25	31	31	56	49	31
005	CANICATTINI BAGNI	281	314	296	243	260	189	202	223	216	211	181
006	CARLENTINI	486	538	556	428	500	357	368	359	393	381	239
007	CASSARO	47	50	48	54	42	23	31	40	37	42	28
008	FERLA	135	104	134	112	108	71	105	92	79	109	56
009	FLORIDIA	872	940	816	680	681	491	530	498	459	497	345
010	FRANCOFONTE	669	709	690	614	565	402	386	441	478	440	293
011	LENTINI	1.492	1.436	1.375	1.286	1.381	1.068	1.105	992	996	1.020	693
012	MELILLI	609	622	621	558	618	403	365	391	408	328	215
013	NOTO	1.142	1.194	1.145	1.032	1.050	761	710	716	727	722	565
014	PACHINO	1.136	1.041	1.208	920	976	633	740	641	698	707	548
015	PALAZZOLO ACREIDE	342	323	327	286	325	235	226	272	239	239	205
016	ROSOLINI	943	938	873	727	714	494	497	508	565	490	394
017	SIRACUSA	5.779	5.883	5.058	4.443	4.551	3.972	3.740	3.549	3.368	3.214	2.375
018	SOLARINO	338	333	286	236	242	207	190	171	139	174	108
019	SORTINO	356	358	378	346	382	262	278	242	278	267	170
	TOTALE PROVINCIA	17.996	18.089	16.954	14.669	15.357	12.217	12.003	11.257	11.085	10.731	7.815

B - M A S

001	AUGUSTA	1.788	1.582	1.414	1.258	1.623	1.437	1.220	1.085	993	1.008	766
002	AVOLA	1.437	1.448	1.293	1.150	1.210	918	970	884	844	870	691
003	BUCCHERI	63	98	93	80	74	59	79	80	84	109	91
004	BUSCEMI	53	71	67	58	33	31	45	41	57	68	57
005	CANICATTINI BAGNI	291	341	276	223	232	207	215	255	223	254	205
006	CARLENTINI	455	530	473	428	449	365	375	419	391	371	276
007	CASSARO	54	45	43	40	35	28	34	42	43	55	39
008	FERLA	120	106	143	110	145	91	84	98	98	103	98
009	FLORIDIA	789	801	698	628	620	508	474	522	461	511	397
010	FRANCOFONTE	648	641	608	546	527	375	457	460	440	452	322
011	LENTINI	1.386	1.330	1.285	1.253	1.309	1.056	1.087	956	1.056	1.026	775
012	MELILLI	533	573	563	481	460	330	389	392	358	287	198
013	NOTO	1.114	1.179	1.152	934	912	694	731	747	765	782	657
014	PACHINO	1.085	1.089	1.033	815	902	706	734	673	710	828	585
015	PALAZZOLO ACREIDE	296	290	308	291	320	220	278	266	282	309	277
016	ROSOLINI	921	924	842	688	654	494	562	500	543	535	396
017	SIRACUSA	5.635	5.505	4.847	4.055	4.607	4.036	3.978	3.555	3.506	3.345	2.516
018	SOLARINO	269	295	256	235	252	186	178	160	148	187	142
019	SORTINO	299	352	344	320	322	237	262	273	285	288	198
	TOTALE PROVINCIA	17.236	17.200	15.738	13.593	14.686	11.978	12.152	11.408	11.287	11.388	8.686

C - F E M

dente per sesso e classe di età

						PARTICOLARI CLASSI DI ETÀ (anni)						C O M U N I	Codice dei Comuni
55 — 59	60 — 64	65 — 69	70 — 74	75 e più	Totale	Meno di 6	6 — 10	11 — 13	14 — 18	19 — 20	Totale		
A I E													
1.666	1.356	1.053	725	996	34.794	4.277	3.197	1.805	2.621	1.021	12.921	AUGUSTA	001
1.363	1.316	1.005	720	1.139	29.241	3.437	3.013	1.727	2.401	910	11.488	AVOLA	002
189	214	182	154	195	2.712	174	183	116	166	72	711	BUCCHERI	003
119	92	106	82	108	1.593	140	120	68	134	40	502	BUSCERI	004
463	466	473	343	465	7.548	698	644	360	481	173	2.356	CANICATTINI BAGNI	005
635	646	522	348	472	11.760	1.150	1.090	602	882	367	4.091	CARLENTINI	006
64	76	66	73	113	1.292	122	88	61	94	29	394	CASSARO	007
204	211	178	158	212	3.264	306	204	171	237	91	1.009	FERLA	008
905	804	660	435	724	16.646	1.969	1.630	916	1.358	498	6.371	FLORIDIA	009
697	789	606	425	566	14.246	1.593	1.341	777	1.191	421	5.323	FRANCOPONTE	010
1.703	1.627	1.177	763	1.108	31.741	3.408	2.787	1.612	2.542	978	11.327	LENTINI	011
409	387	326	220	269	11.313	1.359	1.219	723	1.068	430	4.799	NELLILLI	012
1.399	1.287	1.002	733	1.122	24.974	2.763	2.328	1.398	2.047	747	9.283	NOTO	013
1.311	1.255	1.060	714	917	23.665	2.625	2.148	1.391	1.868	634	8.666	PACHINO	014
634	665	541	433	681	9.110	758	615	384	606	218	2.581	PALAZZOLO ACREIDE	015
824	756	644	452	586	17.464	2.219	1.846	1.047	1.493	512	7.117	ROSOLINI	016
4.873	4.102	3.234	2.268	2.987	108.981	13.756	11.142	5.897	8.863	3.193	42.851	SIRACUSA	017
278	233	211	167	280	5.901	742	602	341	482	190	2.357	SOLARINO	018
528	518	461	382	408	8.794	799	699	441	665	276	2.880	SORTINO	019
18.264	16.800	13.507	9.595	13.348	365.039	42.295	34.896	19.837	29.199	10.800	137.027	TOTALE PROVINCIA	
C H I													
889	694	524	355	422	17.708	2.137	1.645	959	1.353	525	6.619	AUGUSTA	001
670	632	486	351	479	14.601	1.715	1.593	925	1.247	460	5.940	AVOLA	002
73	97	81	65	99	1.283	92	84	59	89	39	363	BUCCHERI	003
64	42	43	31	45	730	75	48	33	64	24	244	BUSCERI	004
218	202	240	161	223	3.660	336	320	187	241	103	1.187	CANICATTINI BAGNI	005
312	331	259	184	222	5.913	590	557	326	448	188	2.109	CARLENTINI	006
34	42	29	32	49	628	58	44	35	55	16	208	CASSARO	007
90	105	81	80	95	1.556	161	103	78	115	52	509	FERLA	008
409	405	326	208	297	8.354	1.030	839	505	702	255	3.331	FLORIDIA	009
341	412	303	203	262	7.208	813	705	406	639	228	2.791	FRANCOPONTE	010
821	840	612	369	499	15.985	1.760	1.446	847	1.277	502	5.832	LENTINI	011
209	197	168	103	121	5.936	728	629	384	566	248	2.555	NELLILLI	012
672	608	512	315	470	12.341	1.393	1.157	719	1.053	410	4.732	NOTO	013
644	625	509	362	408	11.796	1.334	1.079	746	994	329	4.482	PACHINO	014
272	326	255	219	319	4.410	400	329	195	301	115	1.340	PALAZZOLO ACREIDE	015
412	383	306	223	252	8.719	1.114	936	547	756	271	3.624	ROSOLINI	016
2.370	1.985	1.562	1.010	1.196	54.055	7.001	5.710	3.020	4.618	1.659	22.008	SIRACUSA	017
144	112	100	76	133	2.989	401	326	182	241	96	1.246	SOLARINO	018
262	244	237	177	165	4.402	427	353	227	353	145	1.505	SORTINO	019
8.906	8.282	6.633	4.524	5.756	182.274	21.565	17.903	10.380	15.112	5.665	70.625	TOTALE PROVINCIA	
M I N E													
777	662	529	370	574	17.086	2.140	1.552	846	1.268	496	6.302	AUGUSTA	001
693	684	519	369	660	14.640	1.722	1.420	802	1.154	450	5.548	AVOLA	002
116	117	101	89	96	1.429	82	99	57	77	33	348	BUCCHERI	003
55	50	63	51	63	863	65	72	35	70	16	258	BUSCERI	004
245	264	233	182	242	3.888	362	324	173	240	70	1.169	CANICATTINI BAGNI	005
323	315	263	164	250	5.847	560	533	276	434	179	1.982	CARLENTINI	006
30	34	37	41	64	664	64	44	26	39	13	186	CASSARO	007
114	106	97	78	117	1.708	145	101	93	122	39	500	FERLA	008
496	399	334	227	427	8.292	939	791	411	656	243	3.040	FLORIDIA	009
356	377	303	222	304	7.038	780	636	371	552	193	2.532	FRANCOPONTE	010
882	787	565	394	609	15.756	1.648	1.341	765	1.265	476	5.495	LENTINI	011
200	190	158	117	148	5.377	631	590	339	502	182	2.244	NELLILLI	012
727	679	490	418	652	12.633	1.370	1.171	679	994	337	4.551	NOTO	013
667	630	551	352	509	11.869	1.291	1.069	645	874	305	4.184	PACHINO	014
362	339	286	214	362	4.700	358	286	189	305	103	1.241	PALAZZOLO ACREIDE	015
412	373	338	229	334	8.745	1.105	910	500	737	241	3.493	ROSOLINI	016
2.503	2.117	1.672	1.258	1.791	54.926	6.755	5.432	2.877	4.245	1.534	20.843	SIRACUSA	017
134	121	111	91	147	2.912	341	276	159	241	94	1.111	SOLARINO	018
266	274	224	205	243	4.392	372	346	214	312	131	1.375	SORTINO	019
9.358	8.518	6.874	5.071	7.592	182.765	20.730	16.993	9.457	14.087	5.135	66.402	TOTALE PROVINCIA	

Tav. 4 — Popolazione residente in età da

Codice dei Comuni	C O M U N I	F O R N I T I D I T I T O L O D I S T U D I O									
		LAUREA		DIPLOMA		LICENZA MEDIA INFERIORE		LICENZA ELEMENTARE (a)		TOTALE	
		MF	M	MF	M	MF	M	MF	M	MF	M
001	AUGUSTA	492	320	2.276	1.348	4.742	2.864	13.233	6.424	20.743	10.956
002	AVOLA	379	245	1.414	783	2.561	1.679	8.354	4.449	12.708	7.156
003	BUCCHERI	17	11	114	56	252	155	894	432	1.277	654
004	BUSCEMI	16	10	51	27	140	81	539	249	746	367
005	CANICATTINI BAGNI	66	52	378	199	581	342	2.271	1.123	3.296	1.716
006	CARLENTINI	114	78	662	337	899	518	3.440	1.750	5.115	2.683
007	CASSARO	6	4	38	22	114	72	509	260	667	358
008	PERLA	25	21	112	49	258	129	977	470	1.372	669
009	FLORIDIA	163	112	802	440	1.379	821	4.984	2.641	7.328	4.014
010	FRANCOPONTE	109	85	460	246	1.013	662	3.907	1.952	5.489	2.945
011	LENTINI	374	283	1.548	902	3.019	1.761	9.559	4.671	14.500	7.617
012	MELILLI	51	42	469	278	1.193	795	4.151	2.168	5.864	3.283
013	NOTO	451	311	1.776	870	2.550	1.507	7.328	3.803	12.105	6.491
014	PACHINO	196	153	1.067	599	2.286	1.398	6.185	3.117	9.734	5.267
015	PALAZZOLO ACREIDE	117	82	485	250	942	523	2.523	1.249	4.067	2.104
016	ROSOLINI	115	90	692	364	1.237	760	4.513	2.360	6.557	3.574
017	SIRACUSA	2.564	1.745	9.582	5.173	14.693	8.313	36.590	17.343	63.429	32.574
018	SOLARINO	59	42	282	145	436	263	1.795	955	2.572	1.405
019	SORTINO	66	50	351	183	708	410	3.043	1.571	4.168	2.214
	TOTALE PROVINCIA	5.380	3.736	22.559	12.271	39.003	23.053	114.795	56.987	181.737	96.047

Tav. 5 — Popolazione residente temporaneamente assente per sesso, luogo di presenza e motivo dell'assenza

Codice dei Comuni	C O M U N I	I N A L T R I C O M U N I				A L L ' E S T E R O				T O T A L E	
		Totale		di cui per motivi di lavoro		Totale		di cui per motivi di lavoro		MF	M
		MF	M	MF	M	MF	M	MF	M		
001	AUGUSTA	1.270	973	571	478	225	176	183	155	1.495	1.149
002	AVOLA	512	377	198	138	161	132	138	116	673	509
003	BUCCHERI	91	58	24	15	79	60	65	53	170	118
004	BUSCEMI	79	45	27	16	26	13	18	10	105	58
005	CANICATTINI BAGNI	185	115	74	42	80	51	67	45	265	166
006	CARLENTINI	234	168	83	58	45	38	42	36	279	206
007	CASSARO	34	22	9	5	30	25	28	23	64	47
008	PERLA	160	89	74	42	39	29	37	28	199	118
009	FLORIDIA	298	202	66	38	190	110	169	98	488	312
010	FRANCOPONTE	442	269	119	70	184	128	166	120	626	397
011	LENTINI	1.057	700	397	242	324	223	307	214	1.381	923
012	MELILLI	329	226	98	69	504	257	428	220	833	483
013	NOTO	825	503	425	232	429	252	403	236	1.254	755
014	PACHINO	758	531	260	183	166	123	135	104	924	654
015	PALAZZOLO ACREIDE	307	178	131	71	160	104	142	97	467	282
016	ROSOLINI	359	255	162	109	820	512	791	496	1.179	767
017	SIRACUSA	2.562	1.722	717	487	397	300	299	250	2.959	2.022
018	SOLARINO	135	93	28	19	94	60	81	53	229	153
019	SORTINO	362	237	107	67	68	53	52	44	430	290
	TOTALE PROVINCIA	9.999	6.763	3.570	2.381	4.021	2.646	3.551	2.398	14.020	9.409

(a) Cfr. Avvertenze a pag. VI, punto 6.

6 anni in poi per sesso e grado di istruzione

ALFABETI PRIVI DI TITOLO DI STUDIO (a)		A N A L F A B E T I				POPOLAZIONE RESIDENTE IN ETÀ DA 6 ANNI IN POI				C O M U N I	Codice dei Comuni
MF	M	TOTALE		di cui in età da 45 anni in poi		TOTALE		di cui da 6 a 13 anni			
		MF	M	MF	M	MF	M	MF	M		
8.067	3.776	1.707	839	1.263	604	30.517	15.571	5.002	2.604	AUGUSTA	001
9.488	4.245	3.608	1.485	2.558	1.012	25.804	12.886	4.740	2.518	AVOLA	002
1.012	429	249	108	226	96	2.538	1.191	299	143	BUCCHERI	003
481	191	226	97	198	84	1.453	655	188	81	BUSCENI	004
2.582	1.129	972	479	835	414	6.850	3.324	1.004	507	CANICATTINI BAGNI	005
4.418	2.080	1.077	560	828	431	10.610	5.323	1.692	883	CARLENTINI	006
413	178	90	34	77	27	1.170	570	149	79	CASSARO	007
1.113	511	473	215	401	173	2.958	1.395	375	181	FERLA	008
5.830	2.632	1.519	678	1.149	481	14.677	7.324	2.546	1.344	FLORIDIA	009
5.277	2.513	1.887	937	1.337	607	12.653	6.395	2.118	1.111	FRANCOPONTE	010
10.878	5.215	2.955	1.393	2.198	976	28.333	14.225	4.399	2.293	LENTINI	011
3.369	1.556	721	369	486	234	9.954	5.208	1.942	1.013	HELILLI	012
6.957	3.060	3.149	1.397	2.221	960	22.211	10.948	3.726	1.876	NOTO	013
8.268	3.731	3.038	1.464	2.301	1.055	21.040	10.462	3.539	1.825	PACHINO	014
3.031	1.350	1.254	556	1.125	494	8.352	4.010	999	524	PALAZZOLO ACREIDE	015
5.956	2.708	2.732	1.323	1.977	933	15.245	7.605	2.893	1.483	ROSOLINI	016
25.207	11.368	6.589	3.112	4.504	1.993	95.225	47.054	17.039	8.730	SIRACUSA	017
2.084	920	503	263	401	198	5.159	2.588	943	508	SOLARINO	018
3.081	1.374	746	387	613	315	7.995	3.975	1.140	580	SORTINO	019
107.512	48.966	33.495	15.696	24.698	11.087	322.744	160.709	54.733	28.283	TOTALE PROVINCIA	

Tav. 6 — Popolazione residente in età da 14 anni in poi attiva e non attiva per sesso

Codice dei Comuni	C O M U N I	P O P O L A Z I O N E A T T I V A						P O P O L A Z I O N E N O N A T T I V A		T O T A L E	
		In condizione professionale		In cerca di prima occupazione		Totale		MF	M	MF	M
		MF	M	MF	M	MF	M				
001	AUGUSTA	10.029	8.906	834	576	10.863	9.482	14.652	3.485	25.515	12.967
002	AVOLA	7.833	7.027	527	356	8.360	7.383	12.704	2.985	21.064	10.368
003	BUCCHERI	988	592	46	36	1.034	628	1.205	420	2.239	1.048
004	BUSCENI	586	349	32	21	618	370	647	204	1.265	574
005	CANICATTINI BAGNI	2.531	1.737	185	105	2.716	1.842	3.130	975	5.846	2.817
006	CARLENTINI	3.326	2.943	304	195	3.630	3.138	5.288	1.302	8.918	4.440
007	CASSARO	402	261	28	22	430	283	591	208	1.021	491
008	FERLA	870	697	77	58	947	755	1.636	459	2.583	1.214
009	FLORIDIA	4.531	3.954	399	277	4.930	4.231	7.201	1.749	12.131	5.980
010	FRANCOPONTE	4.017	3.542	349	275	4.366	3.817	6.169	1.467	10.535	5.284
011	LENTINI	9.633	8.268	684	528	10.317	8.796	13.617	3.136	23.934	11.932
012	HELILLI	3.440	3.125	233	153	3.673	3.278	4.339	917	8.012	4.195
013	NOTO	7.895	5.939	548	359	8.443	6.298	10.042	2.774	18.485	9.072
014	PACHINO	6.797	5.586	367	244	7.164	5.830	10.337	2.807	17.501	8.637
015	PALAZZOLO ACREIDE	3.152	2.139	220	131	3.372	2.270	3.981	1.216	7.353	3.486
016	ROSOLINI	5.162	4.210	356	226	5.518	4.436	6.834	1.686	12.352	6.122
017	SIRACUSA	30.996	25.557	2.692	1.839	33.688	27.396	44.498	10.928	78.186	38.324
018	SOLARINO	1.842	1.379	134	100	1.976	1.479	2.240	601	4.216	2.080
019	SORTINO	2.621	2.189	291	175	2.912	2.364	3.943	1.031	6.855	3.395
	TOTALE PROVINCIA	106.651	88.400	8.306	5.676	114.957	94.076	153.054	38.350	268.011	132.426

Tav. 7 — Popolazione residente attiva in condizione

Codice dei Comuni	C O M U N I	AGRICOLTURA, FORESTE, CACCIA E PESCA		INDUSTRIE ESTRATTIVE E MANIFATTURIERE		INDUSTRIE DELLE COSTRUZIONI E DELL'INSTALLAZIONE DI IMPIANTI		ENERGIA ELETTRICA, GAS E ACQUA		COMMERCIO	
		MF	M	MF	M	MF	M	MF	M	MF	M
		001	AUGUSTA	763	711	3.170	2.997	1.458	1.446	117	117
002	AVOLA	3.093	2.940	1.431	1.326	1.093	1.089	81	81	671	472
003	BUCCHERI	656	343	101	83	39	39	4	4	60	35
004	BUSCERI	379	193	58	40	53	53	-	-	27	11
005	CANICATTINI BAGNI	1.244	727	394	329	344	343	4	4	181	83
006	CARLENTINI	1.514	1.419	498	475	459	456	29	29	276	144
007	CASSARO	290	178	26	14	17	17	5	5	20	10
008	PERLA	533	435	113	99	49	49	2	2	66	37
009	FLORIDIA	1.587	1.427	898	828	784	782	9	9	448	300
010	FRANCOFONTE	2.730	2.554	433	344	94	94	14	14	275	158
011	LENTINI	4.323	4.194	1.398	1.278	829	827	46	46	1.456	736
012	MELILLI	472	380	1.381	1.328	746	743	17	17	220	127
013	NOTO	3.056	2.106	975	868	1.176	1.168	34	34	579	341
014	PACHINO	3.689	3.137	736	583	746	739	18	18	540	316
015	PALAZZOLO ACREIDE	1.473	826	470	385	395	392	4	4	224	119
016	ROSOLINI	2.640	2.103	712	636	779	778	20	19	297	158
017	SIRACUSA	3.139	2.669	8.382	7.869	3.842	3.792	301	290	4.259	2.962
018	SOLARINO	805	492	383	367	259	257	8	8	153	97
019	SORTINO	973	798	716	656	337	334	14	13	166	91
	TOTALE PROVINCIA	33.359	27.632	22.275	20.505	13.499	13.398	727	714	10.901	6.811

Tav. 8 — Popolazione residente attiva in condizione professionale per sesso, settore di attività economica e posizione nella professione

Codice dei Comuni	C O M U N I	P O S I Z I O N E N E L L A P R O F E S S I O N E									
		Imprenditori e liberi professionisti		Lavoratori in proprio		Dirigenti e impiegati		Lavoratori dipendenti		Coadiuvanti	
		MF	M	MF	M	MF	M	MF	M	MF	M

A - TOTALE

001	AUGUSTA	157	142	1.433	1.129	2.389	1.978	5.835	5.553	215	104
002	AVOLA	141	128	1.396	1.097	1.033	747	5.168	5.007	95	48
003	BUCCHERI	13	13	123	92	79	47	763	433	10	7
004	BUSCERI	2	1	120	75	35	20	426	252	3	1
005	CANICATTINI BAGNI	31	28	756	599	221	139	1.306	962	217	9
006	CARLENTINI	43	35	609	457	355	252	2.269	2.188	50	11
007	CASSARO	4	4	58	33	29	21	311	203	-	-
008	PERLA	7	6	206	171	72	47	537	449	48	24
009	FLORIDIA	124	96	885	703	538	394	2.882	2.742	102	19
010	FRANCOFONTE	68	61	840	641	242	181	2.732	2.635	135	24
011	LENTINI	139	131	1.496	1.180	1.043	777	6.755	6.114	200	66
012	MELILLI	54	52	444	349	382	331	2.458	2.372	102	21
013	NOTO	96	90	1.774	1.392	1.133	713	4.446	3.679	446	65
014	PACHINO	172	153	1.526	1.110	758	540	4.113	3.717	228	66
015	PALAZZOLO ACREIDE	56	54	949	724	332	205	1.416	1.085	399	71
016	ROSOLINI	80	75	1.250	953	472	307	3.288	2.855	72	20
017	SIRACUSA	706	666	3.608	2.972	8.700	6.368	17.443	15.305	539	246
018	SOLARINO	24	23	307	230	172	111	1.279	988	60	27
019	SORTINO	30	30	541	450	242	167	1.690	1.498	118	44
	TOTALE PROVINCIA	1.947	1.788	18.321	14.357	18.227	13.345	65.117	58.037	3.039	873

B - AGRICOLTURA, FORESTE, CACCIA E PESCA

001	AUGUSTA	4	4	405	382	6	4	292	280	56	41
002	AVOLA	5	4	466	387	14	13	2.579	2.526	29	10
003	BUCCHERI	-	-	25	21	1	1	627	320	3	1
004	BUSCERI	-	-	44	30	-	-	335	163	-	-
005	CANICATTINI BAGNI	-	-	386	350	1	1	669	372	188	4
006	CARLENTINI	-	-	217	172	11	10	1.251	1.231	35	6
007	CASSARO	-	-	17	13	4	3	269	162	-	-
008	PERLA	-	-	119	109	1	1	376	305	37	20
009	FLORIDIA	2	2	290	246	4	4	1.228	1.168	63	7
010	FRANCOFONTE	5	5	294	258	10	10	2.332	2.274	89	7
011	LENTINI	10	10	507	474	42	38	3.682	3.652	82	20
012	MELILLI	1	1	167	155	2	2	241	215	61	7
013	NOTO	2	2	904	775	8	7	1.747	1.271	395	51
014	PACHINO	31	30	639	510	18	17	2.859	2.553	142	27
015	PALAZZOLO ACREIDE	8	8	486	402	-	-	630	362	349	54
016	ROSOLINI	4	4	666	537	4	3	1.925	1.547	41	12
017	SIRACUSA	42	41	554	501	61	58	2.411	2.022	71	47
018	SOLARINO	-	-	109	95	-	-	657	384	39	13
019	SORTINO	-	-	242	229	1	1	666	545	64	23
	TOTALE PROVINCIA	114	111	6.537	5.646	188	173	24.776	21.352	1.744	350

professionale, per sesso e ramo di attività economica

TRASPORTI E COMUNICAZIONI		CREDITO E ASSICURAZIONE		SERVIZI		PUBBLICA AMMINISTRAZIONE		TOTALE		C O M M U N I	Codice dei Comuni
MF	M	MF	M	MF	M	MF	M	MF	M		
931	902	78	70	767	421	1.762	1.628	10.029	8.906	AUGUSTA	001
209	201	37	34	718	453	500	431	7.833	7.027	AVOLA	002
19	18	9	8	60	29	40	33	988	592	BUCCHERI	003
5	5	3	2	31	16	30	29	586	349	BUSCEMI	004
65	65	14	12	222	119	63	55	2.531	1.737	CANICATTINI BAGNI	005
115	109	22	20	185	132	228	159	3.326	2.943	CARLENTINI	006
8	8	-	-	18	13	18	16	402	261	CASSARO	007
16	16	7	7	58	28	26	24	870	697	FERLA	008
122	117	29	24	414	256	240	211	4.531	3.954	FLORIDIA	009
78	76	28	26	231	158	134	118	4.017	3.542	FRANCOFONTE	010
266	259	80	68	814	477	421	383	9.633	8.268	LENTINI	011
95	94	11	11	97	74	401	351	3.440	3.125	HELILLI	012
218	202	67	63	1.129	572	661	585	7.895	5.939	NOTO	013
197	187	45	41	597	364	229	201	6.797	5.586	PACHINO	014
84	81	36	35	135	79	331	218	3.152	2.139	PALAZZOLO ACREIDE	015
141	138	17	15	321	197	235	166	5.162	4.210	ROSOLINI	016
2.070	1.883	608	540	4.602	2.374	3.793	3.178	30.996	25.557	SIRACUSA	017
28	26	10	8	79	44	117	80	1.842	1.379	SOLARINO	018
74	70	13	12	157	86	171	129	2.621	2.189	SORTINO	019
4.741	4.457	1.114	996	10.635	5.892	9.400	7.995	106.651	88.400	TOTALE PROVINCIA	

Segue TAV. 8 — Popolazione residente attiva in condizione professionale per sesso, settore di attività economica e posizione nella professione

Codice dei Comuni	C O M M U N I	P O S I Z I O N E N E L L A P R O F E S S I O N E									
		Imprenditori e liberi professionisti		Lavoratori in proprio		Dirigenti e impiegati		Lavoratori dipendenti		Coadiuvanti	
		MF	M	MF	M	MF	M	MF	M	MF	M

C - INDUSTRIE

001	AUGUSTA	54	54	295	245	591	539	3.786	3.710	19	12
002	AVOLA	30	28	340	284	138	127	2.078	2.046	19	11
003	BUCCHERI	3	3	32	29	4	4	100	85	5	5
004	BUSCEMI	1	-	50	33	-	-	59	59	1	1
005	CANICATTINI BAGNI	14	14	165	126	26	25	531	509	6	2
006	CARLENTINI	12	12	123	112	69	63	781	773	1	-
007	CASSARO	3	3	17	6	2	2	26	25	-	-
008	FERLA	2	1	28	24	7	6	126	118	1	1
009	FLORIDIA	26	25	255	208	93	89	1.313	1.295	4	2
010	FRANCOFONTE	10	9	274	203	16	15	230	219	11	6
011	LENTINI	19	14	360	308	110	96	1.761	1.717	23	16
012	HELILLI	24	24	91	70	169	160	1.851	1.830	9	4
013	NOTO	14	14	329	271	82	78	1.749	1.702	11	5
014	PACHINO	40	38	392	290	64	58	990	948	14	6
015	PALAZZOLO ACREIDE	17	17	254	188	33	28	553	540	12	8
016	ROSOLINI	27	25	280	238	38	35	1.156	1.132	10	3
017	SIRACUSA	132	130	989	913	2.088	1.885	9.249	8.976	57	47
018	SOLARINO	3	3	68	59	35	33	537	530	7	7
019	SORTINO	16	16	139	113	40	38	854	825	18	11
	TOTALE PROVINCIA	847	430	4.481	3.720	3.605	3.281	27.730	27.039	238	147

D - ALTRE ATTIVITÀ

001	AUGUSTA	99	84	733	502	1.792	1.435	1.757	1.563	140	51
002	AVOLA	106	96	590	426	881	607	511	435	47	27
003	BUCCHERI	10	10	66	42	74	42	36	28	2	1
004	BUSCEMI	1	1	26	12	35	20	32	30	2	-
005	CANICATTINI BAGNI	17	14	205	123	194	113	106	81	23	3
006	CARLENTINI	31	23	269	173	275	179	237	184	14	5
007	CASSARO	1	1	24	14	23	16	16	16	-	-
008	FERLA	5	5	59	38	64	40	35	26	10	3
009	FLORIDIA	96	69	340	249	441	301	341	279	35	10
010	FRANCOFONTE	53	47	272	180	216	156	170	142	35	11
011	LENTINI	110	107	629	398	891	643	1.312	745	95	30
012	HELILLI	29	27	186	124	211	169	366	327	32	10
013	NOTO	80	74	541	346	1.043	628	950	706	40	9
014	PACHINO	101	85	495	310	676	465	264	216	72	33
015	PALAZZOLO ACREIDE	31	29	209	134	299	177	233	183	38	9
016	ROSOLINI	49	46	304	178	430	269	207	176	21	5
017	SIRACUSA	532	495	2.065	1.558	6.551	4.425	5.783	4.307	401	152
018	SOLARINO	21	20	130	76	137	78	85	74	14	7
019	SORTINO	14	14	160	108	201	128	170	128	36	10
	TOTALE PROVINCIA	1.386	1.247	7.303	4.991	14.434	9.891	12.611	9.646	1.057	376

Tav. 9 — Popolazione residente attiva in condizione professionale

Codice dei Comuni	C O M U N I	C L A S S I								
		14 — 20			21 — 29			30 — 54		
		Agricoltura, foreste, caccia e pesca	Industrie	Altre attività	Agricoltura, foreste, caccia e pesca	Industrie	Altre attività	Agricoltura, foreste, caccia e pesca	Industrie	Altre attività
A - T o t										
001	AUGUSTA	37	408	133	81	1.483	947	401	2.446	2.759
002	AVOLA	183	405	71	499	821	390	1.711	1.164	1.396
003	BUCCHERI	15	19	5	70	39	34	452	72	112
004	BUSCEMI	4	17	2	30	27	15	250	46	63
005	CANICATTINI BAGNI	12	117	7	83	191	98	857	340	329
006	CARLENTINI	51	124	40	159	302	150	905	475	500
007	CASSARO	16	-	2	32	11	8	207	27	48
008	FERLA	36	21	7	76	41	37	328	86	107
009	FLORIDIA	35	280	47	139	543	198	981	753	789
010	FRANCOFONTE	237	73	24	480	113	126	1.499	287	453
011	LENTINI	231	323	169	628	751	476	2.528	995	1.922
012	MELILLI	9	296	85	34	565	212	260	1.160	431
013	NOTO	127	357	86	263	639	417	1.684	975	1.725
014	PACHINO	231	261	69	466	424	288	2.189	636	995
015	PALAZZOLO ACREIDE	37	106	20	133	225	109	805	412	530
016	ROSOLINI	96	327	24	329	441	173	1.708	618	669
017	SIRACUSA	136	1.302	709	399	3.537	2.885	1.949	6.791	9.648
018	SOLARINO	32	97	14	140	181	75	474	322	224
019	SORTINO	35	120	21	111	297	109	544	533	324
	TOTALE PROVINCIA	1.560	4.653	1.535	4.152	10.631	6.747	19.732	18.138	23.024
B - M A s										
001	AUGUSTA	37	389	98	76	1.433	771	369	2.347	2.230
002	AVOLA	179	394	65	495	805	290	1.640	1.099	1.017
003	BUCCHERI	13	17	3	35	34	20	220	61	75
004	BUSCEMI	3	17	2	15	26	7	109	35	43
005	CANICATTINI BAGNI	8	114	6	44	186	60	469	300	201
006	CARLENTINI	51	124	28	158	298	105	848	456	344
007	CASSARO	15	-	1	26	10	6	110	20	35
008	FERLA	35	20	5	62	40	21	254	76	73
009	FLORIDIA	35	271	36	136	533	138	887	710	572
010	FRANCOFONTE	237	70	20	469	107	94	1.389	223	330
011	LENTINI	229	313	115	623	723	325	2.437	939	1.186
012	MELILLI	9	291	82	28	550	191	201	1.133	318
013	NOTO	102	345	58	195	616	281	1.121	918	1.126
014	PACHINO	223	252	58	441	415	212	1.823	549	669
015	PALAZZOLO ACREIDE	25	104	10	72	210	76	414	369	347
016	ROSOLINI	87	319	20	290	433	115	1.304	568	442
017	SIRACUSA	120	1.236	410	344	3.351	1.960	1.613	6.504	6.979
018	SOLARINO	21	96	12	84	177	44	264	312	154
019	SORTINO	33	116	14	96	282	68	432	503	220
	TOTALE PROVINCIA	1.462	4.488	1.043	3.689	10.229	4.784	15.904	17.122	16.361
C - F E M										
001	AUGUSTA	-	19	35	5	50	176	32	99	529
002	AVOLA	4	11	6	4	16	100	71	65	379
003	BUCCHERI	2	2	2	35	5	14	232	11	37
004	BUSCEMI	1	-	-	15	1	8	147	11	20
005	CANICATTINI BAGNI	4	3	1	39	5	38	388	40	128
006	CARLENTINI	-	-	12	1	4	45	57	19	156
007	CASSARO	1	-	1	6	1	2	97	7	13
008	FERLA	1	1	2	14	1	16	74	10	34
009	FLORIDIA	-	9	11	3	10	60	94	43	217
010	FRANCOFONTE	-	3	4	11	6	32	110	64	123
011	LENTINI	2	10	54	5	28	151	91	56	736
012	MELILLI	-	5	3	6	15	21	59	27	113
013	NOTO	25	12	28	68	23	136	563	57	599
014	PACHINO	8	9	11	25	9	76	366	87	326
015	PALAZZOLO ACREIDE	12	2	10	61	15	33	391	43	183
016	ROSOLINI	9	8	4	39	8	58	404	50	227
017	SIRACUSA	16	66	299	55	186	925	336	287	2.669
018	SOLARINO	11	1	2	56	4	31	210	10	70
019	SORTINO	2	4	7	15	15	41	112	30	104
	TOTALE PROVINCIA	98	165	492	463	402	1.963	3.828	1.016	6.663

per sesso, classe di età e settore di attività economica

D I E T À (anni)									C O M U N I	Codice dei Comuni
55 — 59			60 — 64			65 e più				
Agricoltura, foreste, caccia e pesca	Industrie	Altre attività	Agricoltura, foreste, caccia e pesca	Industrie	Altre attività	Agricoltura, foreste, caccia e pesca	Industrie	Altre attività		
A L E										
116	293	407	72	72	183	56	43	92	AUGUSTA	001
322	117	154	211	62	82	167	36	42	AVOLA	002
75	5	15	36	5	12	8	4	10	BUCCHERI	003
49	18	9	25	2	3	21	1	4	BUSCEMI	004
149	55	59	86	26	30	57	13	22	CANICATTINI BAGNI	005
187	58	71	135	19	39	77	8	26	CARLENTINI	006
29	8	4	6	2	1	-	-	1	CASSARO	007
62	8	11	24	6	6	7	2	5	FERLA	008
209	63	119	125	40	60	98	12	40	FLORIDIA	009
243	35	62	166	26	41	105	7	40	FRANCOFONTE	010
440	118	250	325	53	154	171	33	66	LENTINI	011
88	85	55	45	28	28	36	10	13	MELILLI	012
399	129	218	273	61	127	310	24	81	NOTO	013
446	93	123	231	51	78	126	35	55	PACHINO	014
232	70	71	161	43	51	105	13	29	PALAZZOLO ACREIDE	015
254	78	85	150	36	36	103	11	24	ROSOLINI	016
379	617	1.148	164	173	638	112	105	304	SIRACUSA	017
90	39	33	38	6	27	31	5	14	SOLARINO	018
138	72	59	78	23	44	67	22	24	SORTINO	019
3.907	1.961	2.953	2.351	734	1.640	1.657	384	892	TOTALE PROVINCIA	
C H I										
112	284	335	63	67	148	54	40	53	AUGUSTA	001
292	106	128	188	58	60	146	34	31	AVOLA	002
41	5	10	28	5	9	6	4	6	BUCCHERI	003
34	13	7	16	1	3	16	1	1	BUSCEMI	004
98	41	37	59	22	13	49	13	17	CANICATTINI BAGNI	005
169	56	46	128	18	27	65	8	14	CARLENTINI	006
21	4	3	6	2	1	-	-	1	CASSARO	007
56	7	5	21	5	5	7	2	3	FERLA	008
174	56	92	108	39	45	87	10	25	FLORIDIA	009
218	26	40	148	21	28	93	5	24	FRANCOFONTE	010
424	104	160	312	45	103	169	27	34	LENTINI	011
70	82	38	41	24	19	31	8	9	MELILLI	012
268	117	157	183	54	88	237	20	53	NOTO	013
361	64	82	188	32	49	101	28	39	PACHINO	014
119	57	43	107	32	36	89	9	20	PALAZZOLO ACREIDE	015
196	71	57	133	32	27	93	10	13	ROSOLINI	016
345	595	890	143	166	496	104	99	202	SIRACUSA	017
63	37	21	34	5	16	26	5	8	SOLARINO	018
115	65	40	66	20	32	56	17	14	SORTINO	019
3.176	1.790	2.191	1.972	648	1.205	1.429	340	567	TOTALE PROVINCIA	
M I N E										
4	9	72	9	5	35	2	3	39	AUGUSTA	001
30	11	26	23	4	22	21	2	11	AVOLA	002
34	-	5	8	-	3	2	-	4	BUCCHERI	003
15	5	2	9	1	-	5	-	3	BUSCEMI	004
51	14	22	27	4	17	8	-	5	CANICATTINI BAGNI	005
18	2	25	7	1	12	12	-	12	CARLENTINI	006
8	4	1	-	-	-	-	-	-	CASSARO	007
6	1	6	3	1	1	-	-	2	FERLA	008
35	7	27	17	1	15	11	2	15	FLORIDIA	009
25	9	22	18	5	13	11	2	16	FRANCOFONTE	010
16	14	90	13	8	51	2	6	32	LENTINI	011
18	3	17	4	4	9	5	2	4	MELILLI	012
131	12	61	90	7	39	73	4	28	NOTO	013
85	29	41	43	19	29	25	7	16	PACHINO	014
113	13	28	54	11	15	15	4	9	PALAZZOLO ACREIDE	015
58	7	28	17	4	9	10	1	11	ROSOLINI	016
34	22	258	21	7	142	8	6	102	SIRACUSA	017
27	2	12	4	1	11	5	-	6	SOLARINO	018
23	7	19	12	3	12	11	5	10	SORTINO	019
731	171	762	379	86	435	228	44	325	TOTALE PROVINCIA	

Tav. 10 — Popolazione residente in età da 14 anni in poi non attiva, per sesso e condizione non professionale

Codice dei Comuni	C O M U N I	STUDENTI		CASALINGHE	PERSONE RITIRATE DAL LAVORO		ALTRA CONDIZIONE		T O T A L E	
		MF	M	F	MF	M	MF	M	MF	M
		001	AUGUSTA	2.150	1.249	9.793	1.944	1.698	765	538
002	AVOLA	1.776	1.068	8.223	2.125	1.619	580	298	12.704	2.985
003	BUCCHERI	177	97	328	676	310	24	13	1.205	420
004	BUSCENI	98	56	177	360	142	12	6	647	204
005	CANICATTINI BAGNI	366	201	1.109	1.572	719	83	55	3.130	975
006	CARLENTINI	752	415	3.410	1.012	813	114	74	5.288	1.302
007	CASSARO	69	46	161	344	152	17	10	591	208
008	FERLA	134	75	791	672	356	39	28	1.636	459
009	FLORIDIA	970	549	4.604	1.411	1.059	216	141	7.201	1.749
010	FRANCOFONTE	654	414	4.195	1.138	939	182	114	6.169	1.467
011	LENTINI	1.968	1.112	9.195	2.128	1.818	326	206	13.617	3.136
012	MELILLI	543	343	2.933	712	493	151	81	4.339	917
013	NOTO	1.712	985	5.693	2.048	1.419	589	370	10.042	2.774
014	PACHINO	1.396	817	5.783	2.509	1.613	649	377	10.337	2.807
015	PALAZZOLO ACREIDE	539	275	1.601	1.700	862	141	79	3.981	1.216
016	ROSOLINI	988	582	3.930	1.676	974	240	130	6.834	1.686
017	SIRACUSA	7.652	4.412	27.829	6.646	5.160	2.371	1.356	44.498	10.928
018	SOLARINO	381	203	1.070	728	370	61	28	2.240	601
019	SORTINO	427	255	2.409	829	644	278	132	3.943	1.031
	TOTALE PROVINCIA	22.752	13.154	93.234	30.230	21.160	6.838	4.036	153.054	38.350

Tav. 12 — Famiglie residenti con il capo famiglia in condizione

Codice dei Comuni	C O M U N I	AGRICOLTURA, FORESTE, CACCIA E PESCA		INDUSTRIE ESTRATTIVE E MANIFATTURIERE		INDUSTRIE DELLE COSTRUZIONI E DELL'INSTALLAZIONE DI IMPIANTI		ENERGIA ELETTRICA, GAS E ACQUA		COMMERCIO	
		Famiglie	Componenti	Famiglie	Componenti	Famiglie	Componenti	Famiglie	Componenti	Famiglie	Componenti
		001	AUGUSTA	592	2.413	2.181	8.368	1.057	4.097	104	406
002	AVOLA	2.548	10.584	972	3.947	646	2.528	59	245	428	1.706
003	BUCCHERI	321	1.089	43	152	23	68	4	18	40	119
004	BUSCENI	192	677	32	105	31	105	-	-	12	37
005	CANICATTINI BAGNI	718	2.664	237	847	214	796	1	5	98	306
006	CARLENTINI	1.260	4.878	322	1.273	288	1.084	22	84	139	469
007	CASSARO	157	577	12	35	17	65	5	21	10	32
008	FERLA	369	1.391	68	247	36	127	2	8	35	128
009	FLORIDIA	1.295	5.339	590	2.283	492	1.971	6	29	264	974
010	FRANCOFONTE	2.082	8.225	247	824	65	235	14	47	148	495
011	LENTINI	3.529	13.694	745	2.687	557	2.091	41	152	658	2.301
012	MELILLI	346	1.356	1.036	4.298	480	2.011	14	58	114	417
013	NOTO	1.939	7.339	627	2.478	772	3.224	30	118	315	1.182
014	PACHINO	2.787	11.198	406	1.503	455	1.654	15	63	291	1.083
015	PALAZZOLO ACREIDE	781	2.581	285	995	273	959	2	8	114	367
016	ROSOLINI	1.918	7.956	442	1.733	435	1.710	14	62	156	579
017	SIRACUSA	2.366	10.082	6.090	24.308	2.702	11.590	250	996	2.409	9.257
018	SOLARINO	444	1.796	287	1.191	170	732	7	28	85	312
019	SORTINO	655	2.481	464	1.797	198	729	13	53	93	330
	TOTALE PROVINCIA	24.299	96.320	15.086	59.071	8.911	35.776	603	2.401	5.949	22.078

Tav. II — Famiglie residenti per condizione del capo famiglia

Codice dei Comuni	C O M U N I	FAMIGLIE CON CAPO FAMIGLIA IN CONDIZIONE PROFESSIONALE			FAMIGLIE CON CAPO FAMIGLIA IN CONDIZIONE NON PROFESSIONALE			T O T A L E		
		Famiglie	Componenti		Famiglie	Componenti		Famiglie	Componenti	
			MF	M		MF	M		MF	M
001	AUGUSTA	7.052	27.168	14.105	2.847	7.069	3.167	9.899	34.237	17.272
002	AVOLA	5.602	22.724	11.747	2.766	6.437	2.837	8.368	29.161	14.584
003	BUCCHERI	513	1.705	865	509	1.000	415	1.022	2.705	1.280
004	BUSCEMI	316	1.088	536	267	499	193	583	1.587	729
005	CANICATTINI BAGNI	1.496	5.418	2.741	1.030	2.095	918	2.526	7.513	3.659
006	CARLENTINI	2.357	9.019	4.640	1.208	2.682	1.229	3.565	11.701	5.869
007	CASSARO	234	863	440	221	422	187	455	1.285	627
008	FERLA	579	2.133	1.071	572	1.119	477	1.151	3.252	1.548
009	FLORIDIA	3.183	12.690	6.569	1.656	3.938	1.774	4.839	16.628	8.343
010	FRANCOPONTE	2.896	11.025	5.749	1.465	3.173	1.433	4.361	14.198	7.182
011	LENTINI	6.611	24.903	12.825	2.918	6.724	3.118	9.529	31.627	15.943
012	MELILLI	2.310	9.351	4.914	743	1.752	835	3.053	11.103	5.749
013	NOTO	5.013	19.291	9.862	2.407	5.214	2.200	7.420	24.505	12.062
014	PACHINO	4.630	18.042	9.308	2.556	5.532	2.460	7.188	23.574	11.768
015	PALAZZOLO ACREIDE	1.841	6.315	3.222	1.425	2.751	1.178	3.266	9.066	4.400
016	ROSOLINI	3.443	13.955	7.171	1.519	3.409	1.534	4.962	17.364	8.705
017	SIRACUSA	21.391	85.922	43.590	8.311	21.146	9.417	29.702	107.068	53.007
018	SOLARINO	1.136	4.615	2.421	573	1.262	567	1.709	5.877	2.988
019	SORTINO	1.683	6.339	3.303	1.077	2.371	1.080	2.760	8.710	4.383
	TOTALE PROVINCIA	72.286	282.566	145.079	34.072	78.595	35.019	106.358	361.161	180.098

professionale, per ramo di attività economica del capo famiglia

TRASPORTI E COMUNICAZIONI		CREDITO E ASSICURAZIONE		SERVIZI		PUBBLICA AMMINISTRAZIONE		C O M U N I		Codice dei Comuni
Famiglie	Componenti	Famiglie	Componenti	Famiglie	Componenti	Famiglie	Componenti			
705	2.813	57	194	426	1.489	1.390	5.404	AUGUSTA	001	
173	714	32	119	390	1.433	354	1.448	AVOLA	002	
18	62	7	21	26	71	31	105	BUCCHERI	003	
4	13	2	7	17	50	26	94	BUSCEMI	004	
57	218	9	30	114	397	48	155	CANICATTINI BAGNI	005	
81	324	18	67	85	291	142	549	CARLENTINI	006	
7	31	-	-	13	54	13	48	CASSARO	007	
13	47	5	16	33	100	18	69	FERLA	008	
100	400	23	85	216	826	197	783	FLORIDIA	009	
61	223	23	84	146	489	110	403	FRANCOPONTE	010	
218	835	62	224	449	1.568	352	1.351	LENTINI	011	
83	335	9	34	53	168	175	674	MELILLI	012	
174	668	56	194	594	2.155	506	1.933	NOTO	013	
165	665	32	130	323	1.186	156	560	PACHINO	014	
73	281	29	103	66	219	218	802	PALAZZOLO ACREIDE	015	
126	518	14	51	184	733	154	613	ROSOLINI	016	
1.653	6.872	492	1.844	2.424	9.175	3.005	11.798	SIRACUSA	017	
21	86	7	24	35	128	80	318	SOLARINO	018	
51	199	10	36	80	269	119	445	SORTINO	019	
3.783	15.304	887	3.263	5.674	20.801	7.094	27.552	TOTALE PROVINCIA		

Tav. 13 — Famiglie residenti con il capo famiglia in condizione professionale, per settore di attività economica e posizione nella professione del capo famiglia

Codice dei Comuni	C O M U N I	P O S I Z I O N E N E L L A P R O F E S S I O N E D E L C A P O F A M I G L I A									
		Imprenditori e liberi professionisti		Lavoratori in proprio		Dirigenti e impiegati		Lavoratori dipendenti		Coadiuvanti	
		Famiglie	Componenti	Famiglie	Componenti	Famiglie	Componenti	Famiglie	Componenti	Famiglie	Componenti
A - TOTALE											
001	AUGUSTA	128	517	1.065	4.146	1.666	5.930	4.163	16.459	30	116
002	AVOLA	110	426	1.031	3.846	611	2.283	3.836	16.118	14	51
003	BUCCHERI	10	38	90	282	45	138	364	1.233	4	14
004	BUSCEMI	1	2	72	227	19	63	224	796	-	-
005	CANICATTINI BAGNI	24	90	585	1.994	118	385	767	2.944	2	5
006	CARLENTINI	32	115	421	1.418	199	748	1.703	6.728	2	10
007	CASSARO	4	15	31	106	19	80	180	662	-	-
008	FERLA	7	23	165	615	41	128	362	1.348	4	19
009	FLORIDIA	83	298	630	2.231	352	1.330	2.115	8.823	3	8
010	FRANCOFONTE	57	199	613	2.053	169	575	2.048	8.165	9	33
011	LENTINI	115	441	1.127	3.885	674	2.422	4.676	18.089	19	66
012	MELILLI	43	160	316	1.158	270	986	1.675	7.028	6	19
013	NOTO	82	326	1.332	4.567	640	2.231	2.953	12.148	6	19
014	PACHINO	137	488	1.097	3.983	445	1.680	2.927	11.796	24	95
015	PALAZZOLO ACREIDE	45	162	731	2.356	186	653	874	3.128	5	16
016	ROSOLINI	67	260	877	3.381	283	1.073	2.215	9.235	1	6
017	SIRACUSA	616	2.353	2.747	10.692	5.893	22.145	12.034	50.411	101	321
018	SOLARINO	14	53	219	782	103	416	794	3.347	6	17
019	SORTINO	28	106	419	1.415	140	521	1.088	4.272	8	25
TOTALE PROVINCIA		1.603	6.072	13.568	49.137	11.873	43.787	44.998	182.730	244	840

B - AGRICOLTURA, FORESTE, CACCIA E PESCA

001	AUGUSTA	3	13	347	1.434	5	18	236	942	1	6
002	AVOLA	5	12	363	1.307	10	32	2.167	9.218	3	15
003	BUCCHERI	-	-	18	54	1	1	302	1.034	-	-
004	BUSCEMI	-	-	25	73	-	-	167	604	-	-
005	CANICATTINI BAGNI	-	-	334	1.142	1	4	382	1.516	1	2
006	CARLENTINI	-	-	161	537	9	33	1.088	4.298	2	10
007	CASSARO	-	-	10	38	2	8	145	531	-	-
008	FERLA	-	-	106	393	1	5	260	986	2	7
009	FLORIDIA	2	6	227	760	4	13	1.061	4.559	1	1
010	FRANCOFONTE	5	19	244	825	9	31	1.822	7.342	2	8
011	LENTINI	10	42	447	1.550	34	117	3.037	11.980	1	5
012	MELILLI	1	2	143	519	2	7	199	823	1	5
013	NOTO	2	11	748	2.445	5	12	1.184	4.871	-	-
014	PACHINO	27	109	498	1.831	17	55	2.237	9.169	8	34
015	PALAZZOLO ACREIDE	7	22	405	1.261	-	-	368	1.296	1	2
016	ROSOLINI	4	15	491	1.927	1	2	1.422	6.012	-	-
017	SIRACUSA	40	147	460	1.852	52	202	1.799	7.829	15	52
018	SOLARINO	-	-	90	332	-	-	352	1.455	2	9
019	SORTINO	-	-	205	699	1	4	447	1.775	2	3
TOTALE PROVINCIA		106	398	5.322	18.979	154	544	18.675	76.240	42	159

Tav. 14 — Famiglie residenti con il capo famiglia in condizione non professionale per condizione del capo famiglia

Codice dei Comuni	C O M U N I	IN CERCA DI PRIMA OCCUPAZIONE		CASALINGHE		PERSONE RITIRATE DAL LAVORO		ALTRA CONDIZIONE	
		Famiglie	Componenti	Famiglie	Componenti	Famiglie	Componenti	Famiglie	Componenti
001	AUGUSTA	22	60	1.098	2.049	1.603	4.631	124	329
002	AVOLA	21	51	930	1.701	1.627	4.151	188	534
003	BUCCHERI	2	5	56	87	445	899	6	9
004	BUSCEMI	2	6	20	33	244	459	1	1
005	CANICATTINI BAGNI	9	27	69	141	924	1.876	28	51
006	CARLENTINI	8	18	342	543	831	2.042	27	79
007	CASSARO	3	8	3	4	208	390	7	20
008	FERLA	1	3	83	133	475	952	13	31
009	FLORIDIA	29	73	485	948	1.057	2.660	85	257
010	FRANCOFONTE	10	27	451	762	955	2.241	49	143
011	LENTINI	27	93	956	1.629	1.826	4.673	109	329
012	MELILLI	3	9	201	382	511	1.288	28	73
013	NOTO	27	65	777	1.278	1.497	3.591	106	280
014	PACHINO	33	100	680	1.111	1.710	3.970	135	351
015	PALAZZOLO ACREIDE	14	39	206	343	1.163	2.290	42	79
016	ROSOLINI	19	45	313	599	1.115	2.586	72	179
017	SIRACUSA	137	388	2.750	5.535	5.096	14.188	328	1.037
018	SOLARINO	5	16	80	158	458	1.025	30	63
019	SORTINO	5	13	343	571	649	1.574	80	213
TOTALE PROVINCIA		377	1.044	9.843	18.007	22.394	55.486	1.458	4.058

Segue Tav. 13 — Famiglie residenti con il capo famiglia in condizione professionale, per settore di attività economica e posizione nella professione del capo famiglia

Codice dei Comuni	C O M U N I	P O S I Z I O N E N E L L A P R O F E S S I O N E D E L C A P O F A M I G L I A									
		Imprenditori e liberi professionisti		Lavoratori in proprio		Dirigenti e impiegati		Lavoratori dipendenti		Coadiuvanti	
		Famiglie	Componenti	Famiglie	Componenti	Famiglie	Componenti	Famiglie	Componenti	Famiglie	Componenti
C - INDUSTRIE											
001	AUGUSTA	50	223	232	889	439	1.504	2.617	10.241	4	14
002	AVOLA	24	100	256	949	94	340	1.302	5.327	1	4
003	BUCCHERI	2	9	25	85	-	-	40	133	3	11
004	BUSCEMI	-	-	35	115	-	-	28	95	-	-
005	CANICATTINI BAGNI	13	50	117	405	18	64	304	1.129	-	-
006	CARLENTINI	11	47	98	336	45	160	478	1.898	-	-
007	CASSARO	3	13	7	20	2	9	22	79	-	-
008	FERLA	2	5	23	79	2	5	78	285	1	8
009	FLORIDIA	22	73	170	609	74	282	821	3.314	1	5
010	FRANCOPONTE	10	36	196	642	12	41	107	382	1	5
011	LENTINI	13	45	277	947	71	262	975	3.652	7	24
012	NELILLI	22	91	59	209	150	562	1.297	5.502	2	3
013	NOTO	12	51	232	853	60	209	1.122	4.699	3	8
014	PACHINO	34	137	284	990	32	133	524	1.958	2	2
015	PALAZZOLO ACREIDE	17	63	185	628	18	59	337	1.201	3	11
016	ROSOLINI	22	86	199	757	28	108	641	2.548	1	6
017	SIRACUSA	122	512	809	3.177	1.675	6.291	6.418	26.850	18	64
018	SOLARINO	2	10	51	185	29	122	380	1.630	2	4
019	SORTINO	15	57	100	329	27	102	531	2.081	2	10
	TOTALE PROVINCIA	396	1.608	3.355	12.204	2.776	10.253	18.022	73.004	51	179

D - ALTRE ATTIVITÀ

001	AUGUSTA	75	281	486	1.823	1.222	4.408	1.310	5.276	25	96
002	AVOLA	81	314	412	1.590	507	1.911	367	1.573	10	32
003	BUCCHERI	8	29	47	143	44	137	22	66	1	3
004	BUSCEMI	1	2	12	39	19	63	29	97	-	-
005	CANICATTINI BAGNI	11	40	134	447	99	317	81	299	1	3
006	CARLENTINI	21	68	162	545	145	555	137	532	-	-
007	CASSARO	1	2	14	48	15	63	13	52	-	-
008	FERLA	5	18	36	143	38	118	24	77	1	4
009	FLORIDIA	59	219	233	862	274	1.035	233	950	1	2
010	FRANCOPONTE	42	144	173	586	148	503	119	441	6	20
011	LENTINI	92	354	403	1.388	569	2.043	664	2.457	11	37
012	NELILLI	20	67	114	430	118	417	179	703	3	11
013	NOTO	68	264	352	1.269	575	2.010	647	2.578	3	11
014	PACHINO	76	242	315	1.162	396	1.492	166	669	14	59
015	PALAZZOLO ACREIDE	21	77	141	467	168	594	169	631	1	3
016	ROSOLINI	41	159	187	697	254	963	152	675	-	-
017	SIRACUSA	454	1.694	1.478	5.663	4.166	15.652	3.817	15.732	68	205
018	SOLARINO	12	43	78	265	74	294	62	262	2	4
019	SORTINO	13	49	114	387	112	415	110	416	4	12
	TOTALE PROVINCIA	1.101	4.066	4.891	17.954	8.943	32.990	8.301	33.486	151	502

Tav. 15 — Famiglie residenti per ampiezza della famiglia

Codice dei Comuni	C O M U N I	F A M I G L I E C O N C O M P O N E N T I									
		1	2	3	4	5	6	7	8	9 e più	
											Famiglie
001	AUGUSTA	1.313	1.760	1.995	2.403	1.443	593	217	94	81	763
002	AVOLA	1.040	1.785	1.623	1.743	1.177	562	229	110	99	970
003	BUCCHERI	249	283	199	184	89	14	4	-	-	-
004	BUSCEMI	139	171	102	97	47	17	6	3	1	9
005	CANICATTINI BAGNI	418	707	534	492	226	100	25	15	9	86
006	CARLENTINI	411	823	774	829	490	159	48	19	12	114
007	CASSARO	92	134	89	75	39	20	5	1	-	-
008	FERLA	253	314	226	192	108	33	18	4	3	29
009	FLORIDIA	546	1.112	961	1.015	660	340	117	59	29	284
010	FRANCOPONTE	632	1.056	818	960	519	209	84	45	38	363
011	LENTINI	1.110	1.995	2.105	2.410	1.232	463	136	43	35	338
012	NELILLI	341	553	559	729	463	239	93	38	38	359
013	NOTO	1.173	1.682	1.398	1.507	894	398	190	97	81	782
014	PACHINO	981	1.781	1.433	1.446	862	388	165	77	55	539
015	PALAZZOLO ACREIDE	709	952	621	567	268	105	22	11	11	110
016	ROSOLINI	561	1.090	951	1.060	710	349	135	52	54	525
017	SIRACUSA	2.896	5.697	6.149	6.995	4.433	1.945	870	389	328	3.314
018	SOLARINO	228	406	300	316	250	112	54	23	20	189
019	SORTINO	432	658	600	550	314	119	50	19	18	176
	TOTALE PROVINCIA	13.524	22.959	21.437	23.570	14.224	6.165	2.468	1.099	912	8.950

Tav. 16 — Abitazioni in complesso (occupate)

Codice dei Comuni	C O M U N I	A B I T A Z I O N I O C C U P A T E							A B I T A
		Numero	Superficie m ²	Stanze		Numero medio stanze per abitazione	Occupanti		Numero
				Totale	adibite esclusivamente o promiscuamente ad abitazione		Famiglie	Componenti	
001	AUGUSTA	9.228	753.316	33.168	32.877	3,6	9.784	33.966	1.308
002	AVOLA	7.674	469.618	23.619	23.320	3,1	8.335	29.059	215
003	BUCCHERI	945	56.596	3.013	2.710	3,2	1.020	2.700	332
004	BUSCENI	563	28.494	1.164	1.146	2,1	574	1.569	199
005	CANICATTINI BAGNI	2.312	206.355	8.174	8.093	3,5	2.522	7.502	186
006	CARLENTINI	3.504	198.230	9.937	9.818	2,8	3.561	11.686	1.021
007	CASSARO	453	27.646	1.377	1.375	3,0	455	1.285	114
008	FERLA	1.108	60.259	3.152	3.124	2,8	1.150	3.250	227
009	FLORIDIA	4.494	365.585	15.440	15.244	3,4	4.811	16.526	512
010	FRANCOPONTE	4.225	219.079	11.292	11.220	2,7	4.350	14.168	785
011	LENTINI	9.302	520.486	24.807	24.652	2,7	9.504	31.544	1.132
012	NELILLI	2.798	211.294	9.889	9.809	3,5	2.994	10.920	390
013	NOTO	6.851	464.361	22.691	22.377	3,3	7.370	24.364	2.061
014	PACHINO	6.683	494.081	21.615	21.394	3,2	7.160	23.492	1.074
015	PALAZZOLO ACREIDE	3.032	174.293	8.830	8.746	2,9	3.261	9.058	493
016	ROSOLINI	4.753	276.652	12.591	12.388	2,6	4.939	17.282	595
017	SIRACUSA	28.233	2.329.764	99.972	99.347	3,5	29.520	106.436	2.562
018	SOLARINO	1.547	131.285	4.982	4.941	3,2	1.705	5.867	298
019	SORTINO	2.728	159.195	7.657	7.604	2,8	2.755	8.693	456
	TOTALE PROVINCIA	100.433	7.146.589	323.370	320.185	3,2	105.770	359.367	13.960

Tav. 17 — Abitazioni in complesso (occupate e non occupate) per titolo di godimento

Codice dei Comuni	C O M U N I	PROPRIETÀ		AFFITTO		ALTRO TITOLO		TOTALE	
		Abitazioni	Stanze	Abitazioni	Stanze	Abitazioni	Stanze	Abitazioni	Stanze
001	AUGUSTA	5.034	18.781	5.119	17.250	383	1.313	10.536	37.344
002	AVOLA	5.810	18.523	1.747	4.665	332	938	7.889	24.126
003	BUCCHERI	1.032	3.206	102	307	143	446	1.277	3.959
004	BUSCENI	645	1.312	94	187	23	47	762	1.546
005	CANICATTINI BAGNI	2.058	7.357	357	1.131	83	268	2.498	8.756
006	CARLENTINI	3.581	10.068	653	1.681	291	718	4.525	12.467
007	CASSARO	501	1.444	56	173	10	24	567	1.641
008	FERLA	1.197	3.378	113	300	25	64	1.335	3.742
009	FLORIDIA	3.390	11.702	1.277	4.079	339	1.082	5.006	16.863
010	FRANCOPONTE	3.594	9.816	1.064	2.378	352	820	5.010	13.014
011	LENTINI	6.546	17.910	3.114	7.785	774	1.839	10.434	27.534
012	NELILLI	2.159	7.794	876	2.935	153	489	3.188	11.218
013	NOTO	5.791	18.820	2.731	8.280	390	1.177	8.912	28.277
014	PACHINO	6.026	19.551	1.382	4.148	349	1.013	7.757	24.712
015	PALAZZOLO ACREIDE	2.647	7.499	735	2.096	143	445	3.525	10.040
016	ROSOLINI	4.494	11.637	697	1.762	157	418	5.348	13.817
017	SIRACUSA	14.383	55.518	15.281	49.014	1.131	3.898	30.795	108.430
018	SOLARINO	1.383	4.343	344	1.047	118	348	1.845	5.738
019	SORTINO	2.659	7.448	348	932	177	416	3.184	8.796
	TOTALE PROVINCIA	72.930	236.107	36.090	110.150	5.373	15.763	114.393	362.020

e non occupate); altri tipi di alloggio

ZIONI NON OCCUPATE		T O T A L E			ALTRI TIPI DI ALLOGGIO			C O M U N I	Codice dei Comuni
Stanze	Numero medio stanze per abitazione	Numero	Stanze	Numero medio stanze per abitazione	Numero	Occupanti			
						Famiglie	Componenti		
4.176	3,2	10.536	37.344	3,5	87	87	181	AUGUSTA	001
507	2,4	7.889	24.126	3,1	-	-	-	AVOLA	002
946	2,8	1.277	3.959	3,1	1	1	1	BUCCHERI	003
382	1,9	762	1.546	2,0	8	8	17	BUSCENI	004
582	3,1	2.498	8.756	3,5	1	1	1	CANICATTINI BAGNI	005
2.530	2,5	4.525	12.467	2,8	3	3	10	CARLENTINI	006
264	2,3	567	1.641	2,9	-	-	-	CASSARO	007
590	2,6	1.335	3.742	2,8	1	1	2	FERLA	008
1.423	2,8	5.006	16.863	3,4	1	1	2	FLORIDIA	009
1.722	2,2	5.010	13.014	2,6	3	3	9	FRANCOFORTE	010
2.727	2,4	10.434	27.534	2,6	18	18	59	LENTINI	011
1.329	3,4	3.188	11.218	3,5	3	3	6	MELILLI	012
5.586	2,7	8.912	28.277	3,2	-	-	-	NOTO	013
3.097	2,9	7.757	24.712	3,2	2	2	4	PACHINO	014
1.210	2,5	3.525	10.040	2,8	4	4	4	PALAZZOLO ACREIDE	015
1.226	2,1	5.348	13.817	2,6	15	15	55	ROSOLINI	016
8.458	3,3	30.795	108.430	3,5	140	141	496	SIRACUSA	017
756	2,5	1.845	5.738	3,1	2	2	2	SOLARINO	018
1.139	2,5	3.184	8.796	2,8	3	3	11	SORTINO	019
38.650	2,8	114.393	362.020	3,2	292	293	860	TOTALE PROVINCIA	

Tav. 18 — Abitazioni in complesso (occupate e non occupate) per epoca di costruzione

Codice dei Comuni	C O M U N I	E P O C A D I C O S T R U Z I O N E									
		Prima del 1919		1919-1945		1946-1960		dopo il 1960		epoca ignota	
		Abitazioni	Stanze	Abitazioni	Stanze	Abitazioni	Stanze	Abitazioni	Stanze	Abitazioni	Stanze
001	AUGUSTA	860	2.648	1.242	3.919	2.981	10.067	4.456	17.566	997	3.144
002	AVOLA	834	2.314	1.361	3.780	2.341	6.978	2.598	8.885	755	2.169
003	BUCCHERI	118	396	74	275	81	292	179	680	825	2.316
004	BUSCENI	89	189	27	66	44	104	182	461	420	726
005	CANICATTINI BAGNI	922	2.882	555	2.075	269	1.053	489	1.918	263	828
006	CARLENTINI	788	1.804	879	2.466	1.078	2.975	1.169	3.824	611	1.398
007	CASSARO	187	510	105	271	60	190	74	282	141	388
008	FERLA	417	1.104	161	443	286	802	240	827	231	566
009	FLORIDIA	980	2.960	905	2.912	1.061	3.533	1.542	5.875	518	1.583
010	FRANCOFORTE	1.160	2.488	843	1.942	1.020	2.894	1.175	3.821	812	1.869
011	LENTINI	1.401	3.207	1.731	4.238	2.952	7.594	3.046	9.562	1.304	2.933
012	MELILLI	491	1.425	388	1.195	667	2.402	1.336	5.375	306	821
013	NOTO	2.067	6.306	1.177	3.506	1.471	4.927	1.847	6.960	2.350	6.578
014	PACHINO	905	2.428	1.500	4.227	2.103	6.700	2.627	9.805	622	1.552
015	PALAZZOLO ACREIDE	977	2.481	751	1.863	518	1.579	674	2.405	605	1.712
016	ROSOLINI	515	1.294	889	2.059	1.514	3.718	1.998	5.813	432	933
017	SIRACUSA	3.587	9.788	3.300	9.597	7.168	24.258	14.355	58.123	2.385	6.664
018	SOLARINO	324	806	356	996	452	1.482	570	2.072	143	382
019	SORTINO	644	1.549	589	1.562	630	1.756	1.099	3.339	222	590
	TOTALE PROVINCIA	17.266	46.579	16.833	47.392	26.696	83.304	39.656	147.593	13.942	37.152

Tav. 19 — Abitazioni in complesso (occupate e

Codice dei Comuni	C O M U N I	TOTALE ABITAZIONI		ACQUA POTABILE				GABINETTO		
		Numero	Stanze	di acquedotto			di pozzo (a)	nell'abi- tazione	fuori dell'abi- tazione	Totale
				nell'abi- tazione	fuori dell'abi- tazione	Totale				
001	AUGUSTA	10.536	37.344	9.340	162	9.502	914	9.924	398	10.322
002	AVOLA	7.889	24.126	7.733	10	7.743	18	7.803	7	7.810
003	BUCCHERI	1.277	3.959	1.156	64	1.220	22	1.198	20	1.218
004	BUSCERI	762	1.546	669	16	685	22	697	10	707
005	CANICATTINI BAGNI	2.498	8.756	2.333	116	2.449	30	2.127	354	2.481
006	CARLENTINI	4.525	12.467	3.814	26	3.840	514	3.998	57	4.055
007	CASSARO	567	1.641	557	5	562	-	551	9	560
008	FERLA	1.335	3.742	1.286	11	1.297	1	1.294	15	1.309
009	FLORIDIA	5.006	16.863	4.535	441	4.976	10	4.245	709	4.954
010	FRANCOFONTE	5.010	13.014	4.930	15	4.945	9	4.941	6	4.947
011	LENTINI	10.434	27.534	9.864	13	9.877	360	10.109	129	10.238
012	HELILLI	3.188	11.218	2.911	10	2.921	140	3.022	24	3.046
013	NOTO	8.912	28.277	6.781	74	6.855	1.398	7.421	94	7.515
014	PACHINO	7.757	24.712	7.645	9	7.654	27	7.652	27	7.679
015	PALAZZOLO ACREIDE	3.525	10.040	3.212	26	3.238	206	3.262	23	3.285
016	ROSOLINI	5.348	13.817	5.041	12	5.053	262	5.096	22	5.118
017	SIRACUSA	30.795	108.430	30.244	104	30.348	341	30.406	143	30.549
018	SOLARINO	1.845	5.738	1.648	70	1.718	77	1.546	117	1.663
019	SORTINO	3.184	8.796	2.980	6	2.986	139	3.015	7	3.022
	TOTALE PROVINCIA	114.393	362.020	106.679	1.190	107.869	4.490	108.307	2.171	110.478

Tav. 20 — Abitazioni occupate

Codice dei Comuni	C O M U N I	P R O P R I E T A						A F F I			
		Abitazioni	Superficie m ²	Stanze		Occupanti		Abitazioni	Superficie m ²	Stanze	
				Totale	adibite esclusiva- mente o promiscua- mente ad abitazione	Famiglie	Componenti			Totale	adibite esclusiva- mente o promiscua- mente ad abitazione
001	AUGUSTA	3.819	337.446	14.848	14.704	4.147	14.596	5.051	388.652	17.068	16.940
002	AVOLA	5.608	358.719	18.054	17.808	6.141	21.262	1.740	92.689	4.652	4.604
003	BUCCHERI	803	48.269	2.585	2.312	870	2.260	95	5.465	277	260
004	BUSCERI	474	24.094	981	967	485	1.287	71	3.353	142	140
005	CANICATTINI BAGNI	1.893	172.341	6.860	6.788	2.087	6.012	339	27.173	1.050	1.044
006	CARLENTINI	2.588	151.810	7.610	7.503	2.641	8.662	629	31.562	1.618	1.613
007	CASSARO	391	23.785	1.189	1.187	392	1.079	52	3.335	164	164
008	FERLA	975	53.310	2.802	2.776	1.012	2.843	109	5.807	292	291
009	FLORIDIA	2.881	245.296	10.289	10.146	3.117	10.572	1.276	93.909	4.076	4.040
010	FRANCOFONTE	2.854	159.439	8.178	8.122	2.955	9.494	1.029	44.432	2.309	2.300
011	LENTINI	5.464	321.379	15.309	15.190	5.594	18.114	3.084	161.632	7.726	7.704
012	HELILLI	1.796	139.193	6.542	6.484	1.932	7.135	868	62.848	2.909	2.900
013	NOTO	3.976	285.920	13.840	13.610	4.317	13.902	2.541	156.483	7.831	7.772
014	PACHINO	4.989	381.233	16.554	16.366	5.389	17.157	1.352	89.873	4.067	4.044
015	PALAZZOLO ACREIDE	2.266	127.895	6.549	6.484	2.463	6.614	637	37.744	1.877	1.867
016	ROSOLINI	3.937	231.067	10.498	10.318	4.106	14.256	664	36.732	1.690	1.671
017	SIRACUSA	12.053	1.121.747	47.708	47.284	12.690	45.719	15.083	1.121.733	48.509	48.339
018	SOLARINO	1.097	95.561	3.614	3.581	1.230	4.155	339	26.870	1.036	1.032
019	SORTINO	2.233	132.892	6.395	6.347	2.253	7.145	324	18.318	871	869
	TOTALE PROVINCIA	60.097	4.411.396	200.405	197.977	63.821	212.264	35.283	2.408.610	108.164	107.594

(a) Compresa le cisterne. — (b) Vasca o doccia.

non occupate) per servizio installato

FORNITE DI

BAGNO (b)	ELETRICITÀ			GAS		IMPIANTO DI RISCALDAMENTO		C O M U N I	Codice del Comune
	per illuminazione	per illuminazione e altri usi	Totale	da rete di distribuzione	in bombole	centrale	autonomo		
8.171	3.303	6.919	10.222	-	9.496	234	64	AUGUSTA	001
3.009	2.777	5.074	7.851	-	7.296	73	47	AVOLA	002
431	799	404	1.203	-	977	6	14	BUCCHERI	003
177	408	283	691	-	677	2	1	BUSCERI	004
1.022	1.402	1.072	2.474	-	2.360	4	48	CANICATTINI BAGNI	005
1.276	2.329	1.675	4.004	-	3.661	40	30	CARLENTINI	006
140	452	110	562	-	451	-	-	CASSARO	007
362	1.020	288	1.308	-	1.116	2	6	FERLA	008
2.189	1.865	3.106	4.971	-	4.638	82	15	FLORIDIA	009
1.216	3.635	1.333	4.968	-	4.379	145	29	FRANCOFONTE	010
3.782	2.645	7.352	9.997	-	9.578	258	35	LENTINI	011
1.578	514	2.474	2.988	-	2.829	17	16	MELILLI	012
3.324	2.826	4.250	7.076	-	6.828	217	45	NOTO	013
2.949	5.202	2.451	7.653	-	6.650	6	23	PACHINO	014
1.291	1.606	1.670	3.276	-	3.337	161	52	PALAZZOLO ACREIDE	015
1.759	3.398	1.680	5.078	-	4.787	18	27	ROSOLINI	016
23.125	6.153	24.465	30.618	-	28.123	4.713	359	SIRACUSA	017
736	897	866	1.763	-	1.532	6	6	SOLARINO	018
1.122	1.003	2.014	3.017	-	2.721	41	25	SORTINO	019
57.659	42.234	67.486	109.720	-	101.436	6.025	842	TOTALE PROVINCIA	

per titolo di godimento

T T O		A L T R O T I T O L O						C O M U N I	Codice del Comune
Occupanti		Abitazioni	Superficie m ²	Stanze		Occupanti			
Famiglie	Componenti			Totale	adibite esclusiva- mente o promiscua- mente ad abitazione	Famiglie	Componenti		
5.253	18.014	358	27.218	1.252	1.233	384	1.356	AUGUSTA	001
1.838	6.670	326	18.210	913	908	356	1.127	AVOLA	002
99	300	47	2.862	151	138	51	140	BUCCHERI	003
71	238	18	1.047	41	39	18	44	BUSCERI	004
352	1.265	80	6.841	264	261	83	225	CANICATTINI BAGNI	005
632	2.129	287	14.858	709	702	288	895	CARLENTINI	006
52	174	10	526	24	24	11	32	CASSARO	007
111	339	24	1.142	58	57	27	68	FERLA	008
1.337	4.911	337	26.380	1.075	1.058	357	1.043	FLORIDIA	009
1.049	3.547	342	15.208	805	798	346	1.127	FRANCOFONTE	010
3.144	10.960	754	37.475	1.772	1.758	766	2.470	LENTINI	011
915	3.314	134	9.253	438	425	147	471	MELILLI	012
2.695	9.359	334	21.958	1.020	995	358	1.103	NOTO	013
1.412	5.230	342	22.975	994	984	359	1.105	PACHINO	014
657	2.039	129	8.654	404	395	141	405	PALAZZOLO ACREIDE	015
673	2.518	152	8.853	403	399	160	508	ROSOLINI	016
15.678	56.702	1.097	86.284	3.755	3.724	1.152	4.015	SIRACUSA	017
356	1.355	111	8.854	332	328	119	357	SOLARINO	018
327	1.069	171	7.985	391	388	175	479	SORTINO	019
36.651	130.133	5.053	326.583	14.801	14.614	5.298	16.970	TOTALE PROVINCIA	

Tav. 21 — Abitazioni occupate per epoca

Codice dei Comuni	C O M U N I	A B I T A Z I O N I O C C U P A T E									
		E P O C A D I C O S T R U Z I O N E									
		Prima del 1919		1919-1945		1946-1960		dopo il 1960		epoca ignota	
		Abitazioni	Stanze	Abitazioni	Stanze	Abitazioni	Stanze	Abitazioni	Stanze	Abitazioni	Stanze
001	AUGUSTA	647	2.117	1.078	3.477	2.694	9.175	3.963	15.675	846	2.724
002	AVOLA	795	2.254	1.306	3.664	2.284	6.850	2.556	8.741	733	2.110
003	BUCCHERI	78	273	59	234	57	216	147	566	604	1.724
004	BUSCEMI	71	148	21	55	35	87	145	377	291	497
005	CANICATTINI BAGNI	855	2.707	513	1.942	236	924	470	1.842	238	759
006	CARLENTINI	638	1.460	661	1.850	828	2.339	1.101	3.580	276	708
007	CASSARO	139	403	88	235	47	150	67	264	112	325
008	FERLA	336	905	133	372	248	680	223	768	168	427
009	FLORIDIA	826	2.582	817	2.674	980	3.306	1.461	5.569	410	1.309
010	FRANCOFONTE	930	2.062	706	1.664	865	2.524	1.079	3.537	645	1.505
011	LENTINI	1.201	2.727	1.442	3.540	2.660	6.919	2.849	8.996	1.150	2.625
012	NELILLI	416	1.213	346	1.077	531	1.869	1.251	5.043	254	687
013	NOTO	1.463	4.779	918	2.830	1.254	4.330	1.551	5.942	1.655	4.810
014	PACHINO	690	1.826	1.225	3.567	1.899	6.101	2.390	8.896	479	1.225
015	PALAZZOLO ACREIDE	823	2.095	607	1.567	457	1.424	618	2.242	527	1.502
016	ROSOLINI	433	1.117	761	1.804	1.353	3.415	1.845	5.453	361	802
017	SIRACUSA	3.209	8.908	2.974	8.762	6.777	23.057	13.052	52.977	2.221	6.268
018	SOLARINO	260	647	286	842	375	1.268	515	1.908	111	317
019	SORTINO	491	1.202	481	1.313	549	1.535	1.010	3.081	197	526
	TOTALE PROVINCIA	14.301	39.425	14.422	41.469	24.139	76.169	36.293	135.457	11.278	30.850

Tav. 22 — Abitazioni occupate

Codice dei Comuni	C O M U N I	A B I T A Z I O N I								
		1			2			3		
		Abitazioni	Occupanti		Abitazioni	Occupanti		Abitazioni	Occupanti	
			Famiglie	Componenti		Famiglie	Componenti		Famiglie	Componenti
001	AUGUSTA	272	274	524	1.435	1.477	4.113	2.819	2.934	10.046
002	AVOLA	971	1.009	2.707	2.295	2.419	8.201	1.861	2.018	7.297
003	BUCCHERI	42	43	65	286	292	647	290	307	871
004	BUSCEMI	199	203	494	212	217	621	92	93	265
005	CANICATTINI BAGNI	33	33	80	401	423	1.213	834	906	2.621
006	CARLENTINI	481	481	1.145	1.277	1.293	4.127	840	851	2.977
007	CASSARO	39	39	85	120	120	282	154	154	440
008	FERLA	161	164	338	352	356	919	309	318	971
009	FLORIDIA	107	111	234	848	882	2.705	1.633	1.727	5.889
010	FRANCOFONTE	937	952	2.484	1.443	1.463	4.685	822	841	2.968
011	LENTINI	1.552	1.567	4.030	3.504	3.549	11.403	2.158	2.209	7.821
012	NELILLI	138	140	294	507	524	1.653	779	827	2.901
013	NOTO	560	590	1.326	1.702	1.780	5.465	1.905	2.024	6.804
014	PACHINO	489	503	1.239	1.656	1.731	5.210	2.102	2.248	7.446
015	PALAZZOLO ACREIDE	410	420	805	984	1.042	2.626	803	870	2.556
016	ROSOLINI	1.053	1.072	3.152	1.542	1.586	5.530	1.085	1.132	4.295
017	SIRACUSA	1.558	1.581	3.741	5.225	5.373	17.523	7.360	7.666	27.785
018	SOLARINO	43	45	112	439	467	1.418	508	551	1.931
019	SORTINO	442	442	985	872	878	2.618	694	703	2.367
	TOTALE PROVINCIA	9.487	9.669	23.840	25.100	25.872	80.959	27.048	28.379	98.251

BIBLIOTECA

POS.

ARCHIVIO

di costruzione e titolo di godimento

D I C U I I N P R O P R I E T À										C O M U N I	Codice del Comune
E P O C A D I C O S T R U Z I O N E											
Prima del 1919		1919-1945		1946-1960		dopo il 1960		epoca ignota			
Abitazioni	Stanze	Abitazioni	Stanze	Abitazioni	Stanze	Abitazioni	Stanze	Abitazioni	Stanze		
320	1.140	396	1.412	959	3.575	1.935	8.028	209	693	AUGUSTA	001
558	1.658	935	2.748	1.646	5.201	2.031	7.106	438	1.341	AVOLA	002
65	241	52	212	48	188	131	510	507	1.434	BUCCHERI	003
61	130	19	47	26	63	128	334	240	407	BUSCERI	004
666	2.160	420	1.625	208	828	428	1.684	171	563	CANICATTINI BAGNI	005
458	1.073	468	1.349	612	1.773	891	2.987	159	428	CARLENTINI	006
125	364	75	202	39	122	61	240	91	261	CASSARO	007
296	802	113	325	214	591	209	725	143	359	FERLA	008
540	1.768	530	1.814	608	2.150	973	3.802	230	755	FLORIDIA	009
641	1.514	459	1.170	586	1.810	849	2.888	319	796	FRANCOFORTE	010
714	1.738	843	2.137	1.535	4.204	1.823	5.943	549	1.287	LENTINI	011
284	833	210	668	325	1.200	825	3.412	152	429	MELILLI	012
910	3.135	518	1.706	766	2.750	1.043	4.079	739	2.170	NOTO	013
534	1.482	897	2.711	1.364	4.496	1.902	7.116	292	749	PACHINO	014
654	1.662	465	1.210	317	983	422	1.540	408	1.154	PALAZZOLO ACREIDE	015
343	891	644	1.541	1.130	2.867	1.557	4.620	263	579	ROSOLINI	016
1.121	3.739	1.027	3.417	2.724	10.298	6.659	28.616	522	1.638	SIRACUSA	017
197	493	186	557	263	925	390	1.468	61	171	SOLARINO	018
382	976	390	1.080	435	1.221	875	2.703	151	415	SORTINO	019
8.869	25.799	8.647	25.931	13.805	45.245	23.332	87.801	5.644	15.629	TOTALE PROVINCIA	

per numero di stanze

C O N S T A N Z E

4						5			6 e più			C O M U N I	Codice del Comune
Abitazioni	Occupanti		Abitazioni	Occupanti		Abitazioni	Stanze	Occupanti					
	Famiglie	Componenti		Famiglie	Componenti			Famiglie	Componenti				
2.754	2.944	11.050	1.394	1.522	5.840	554	3.583	633	2.393	AUGUSTA	001		
1.323	1.488	5.483	654	748	2.885	570	3.913	653	2.486	AVOLA	002		
211	238	709	56	67	202	60	405	73	206	BUCCHERI	003		
46	47	149	7	7	19	7	46	7	21	BUSCERI	004		
645	706	2.162	246	268	851	153	1.027	186	575	CANICATTINI BAGNI	005		
505	518	1.909	217	225	797	184	1.277	193	731	CARLENTINI	006		
85	87	286	39	39	132	16	101	16	60	CASSARO	007		
157	164	553	80	93	302	49	332	55	167	FERLA	008		
1.221	1.337	4.922	450	490	1.824	235	1.604	264	952	FLORIDIA	009		
564	584	2.181	230	248	894	229	1.597	262	956	FRANCOFORTE	010		
1.247	1.296	4.881	508	532	2.046	333	2.245	351	1.363	LENTINI	011		
809	873	3.441	386	422	1.748	179	1.234	208	883	MELILLI	012		
1.451	1.576	5.741	724	804	2.909	509	3.588	596	2.119	NOTO	013		
1.327	1.439	4.979	720	796	3.057	389	2.600	443	1.561	PACHINO	014		
448	479	1.543	229	255	872	158	1.106	195	656	PALAZZOLO ACREIDE	015		
596	631	2.349	257	275	1.039	220	1.530	243	917	ROSOLINI	016		
7.884	8.259	31.127	4.133	4.405	17.287	2.073	13.683	2.236	8.973	SIRACUSA	017		
361	403	1.512	128	155	579	68	453	84	315	SOLARINO	018		
438	447	1.661	161	162	605	121	832	123	457	SORTINO	019		
22.072	23.516	86.638	10.619	11.513	43.888	6.107	41.156	6.821	25.791	TOTALE PROVINCIA			

Tav. 23 — Abitazioni occupate


Codice del Comune	C O M U N I	TOTALE ABITAZIONI		A B I T A Z I O N I						
		Numero	Stanze	ACQUA POTABILE			GABINETTO			
				di acquedotto			di pozzo (a)	nell'abi- tazione	fuori dell'abi- tazione	Totale
				nell'abi- tazione	fuori dell'abi- tazione	Totale				
001	AUGUSTA	9.228	33.168	8.854	127	8.981	210	8.854	311	9.165
002	AVOLA	7.674	23.619	7.544	10	7.554	16	7.598	7	7.605
003	BUCCHERI	945	3.013	920	15	935	1	934	2	936
004	BUSCEMI	563	1.164	531	9	540	9	539	9	548
005	CANICATTI Bagni	2.312	8.174	2.188	103	2.291	11	1.986	319	2.305
006	CARLENTINI	3.504	9.937	3.444	4	3.448	31	3.435	19	3.454
007	CASSARO	453	1.377	453	-	453	-	451	-	451
008	FERLA	1.108	3.152	1.079	10	1.089	-	1.082	13	1.095
009	FLORIDIA	4.494	15.440	4.130	345	4.475	8	3.888	570	4.458
010	FRANCOFONTE	4.225	11.292	4.179	8	4.187	7	4.171	5	4.176
011	LENTINI	9.302	24.807	9.201	13	9.214	59	9.234	21	9.255
012	MELILLI	2.798	9.889	2.727	7	2.734	46	2.699	18	2.717
013	NOTO	6.851	22.691	5.904	50	5.954	634	6.146	59	6.205
014	PACHINO	6.683	21.615	6.619	9	6.628	26	6.612	22	6.634
015	PALAZZOLO ACREIDE	3.032	8.830	2.934	21	2.955	43	2.964	14	2.978
016	ROSOLINI	4.753	12.591	4.517	10	4.527	201	4.567	19	4.586
017	SIRACUSA	28.233	99.972	27.844	102	27.946	233	27.892	136	28.028
018	SOLARINO	1.547	4.982	1.458	61	1.519	17	1.382	95	1.477
019	SORTINO	2.728	7.657	2.698	4	2.702	-	2.692	4	2.696
	TOTALE PROVINCIA	100.433	323.370	97.224	908	98.132	1.552	97.126	1.643	98.769

(a) Compresa le cisterne. — (b) Vasca o doccia.


per servizio installato

F O R N I T E D I

BAGNO (b)	ELETRICITÀ			GAS		IMPIANTO DI RISCALDAMENTO		ABITAZIONI SFORNITE DI ACQUA POTABILE E GABI- NETTO	C O M U N I	Codice dei Comuni
	per illuminazione	per illuminazione e altri usi	Totale	da rete di distribuzione	in bombole	centrale	autonomo			
7.485	2.593	6.569	9.162	-	8.905	227	60	2	AUGUSTA	001
2.973	2.633	5.024	7.657	-	7.214	72	44	1	AVOLA	002
372	561	376	937	-	928	2	14	2	BUCCHERI	003
139	296	246	542	-	547	2	1	4	BUSCEMI	004
984	1.283	1.023	2.306	-	2.263	3	48	-	CANICATTINI BAGNI	005
1.196	1.865	1.615	3.480	-	3.439	39	29	15	CARLENTINI	006
131	349	104	453	-	438	-	-	-	CASSARO	007
327	826	275	1.101	-	1.069	2	5	5	FERLA	008
2.090	1.470	3.013	4.483	-	4.435	68	15	2	FLORIDIA	009
1.109	2.939	1.276	4.215	-	4.157	129	28	2	FRANCOFONTE	010
3.630	2.199	7.047	9.246	-	9.169	248	34	4	LENTINI	011
1.492	429	2.343	2.772	-	2.702	15	16	1	MELILLI	012
2.998	2.149	3.917	6.066	-	6.218	210	45	176	NOTO	013
2.715	4.333	2.327	6.660	-	6.465	5	22	5	PACHINO	014
1.213	1.393	1.589	2.982	-	2.974	154	52	8	PALAZZOLO ACREIDE	015
1.660	2.946	1.609	4.555	-	4.432	16	24	5	ROSOLINI	016
21.499	5.303	22.852	28.155	-	27.150	4.315	347	-	SIRACUSA	017
685	726	818	1.544	-	1.514	6	6	8	SOLARINO	018
1.036	797	1.928	2.725	-	2.592	33	25	1	SORTINO	019
53.734	35.090	63.951	99.041	-	96.611	5.546	815	241	TOTALE PROVINCIA	



APPENDICE



Elenco delle categorie di attività economica che nella classificazione del 1971 sono comprese in un ramo diverso da quello considerato nella classificazione del 1961

CLASSIFICAZIONE 1971		RAMO DI ATTIVITÀ ECONOMICA	RAMO DI ATTIVITÀ ECONOMICA 1961
CATEGORIA			
Numero	Denominazione		
6.02.43	Farmacie	Commercio	Servizi
6.04.05	Magazzini frigoriferi per conto terzi (esclusi quelli dei magazzini generali e dei mercati)	Commercio	Industrie manifatturiere
6.05.03	Noleggio di autovetture (senza autisti)	Commercio	Trasporti e comunicazioni
6.05.04	Noleggio di altri mezzi di trasporto (senza autisti)	Commercio	Trasporti e comunicazioni
7.01.08	Trasporti per condotta (gasdotti e oleodotti)	Trasporti e Comunicazioni	Energia elettrica, gas e acqua
9.02.05	Stabilimenti balneari marittimi, lacuali e fluviali	Servizi	Commercio
9.02.06	Sale da ballo e da giochi (flipper, biliardi, bowling, ecc.) (a)	Servizi	Commercio
9.08.01	Agenzie di pubblicità	Servizi	Commercio
9.08.02	Agenzie di informazioni per la stampa, informazioni commerciali, richieste di certificati ed agenzie affini	Servizi	Commercio
9.08.03	Gestioni di immobili	Servizi	Commercio
9.08.06	Agenzie di distribuzione di libri, giornali e riviste	Servizi	Commercio
9.08.08	Gestione di pubblici mercati	Servizi	Commercio
9.04.01	Scuole statali	Servizi	Pubblica amministrazione
9.04.03	Servizi pubblici inerenti all'attività culturale	Servizi	Pubblica amministrazione
9.05.05	Studi di analisi chimiche e merceologiche	Servizi	Industria manifatturiera
9.08.07	Ricevitorie del lotto, lotterie e concorsi pronostici	Servizi	Credito e assicurazione
10.02.04	Enti di sviluppo (Ente Maremma, Ente di sviluppo in Puglia, Lucania e Molise, Ente Delta Padano, Ente Fucino, ecc.) (a)	Pubblica amministrazione	Agricoltura, foreste, caccia e pesca

(a) Trattasi di singola voce e non dell'intera categoria.

