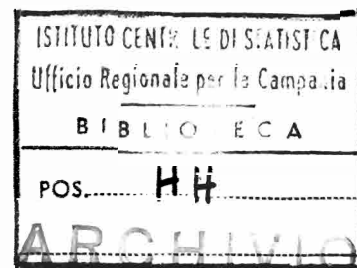


ISTITUTO CENTRALE DI STATISTICA
11° CENSIMENTO GENERALE DELLA POPOLAZIONE
24 OTTOBRE 1971



VOLUME II
DATI PER COMUNE
SULLE CARATTERISTICHE STRUTTURALI
DELLA POPOLAZIONE E DELLE ABITAZIONI

FASCICOLO 6
PROVINCIA DI ALESSANDRIA



I N D I C E

CARTA PLANIMETRICA

	<i>Pag.</i>	V
AVVERTENZE	26	V
TAVOLA 1 - Superficie territoriale e densità - Popolazione residente e popolazione presente, per sesso	»	2
TAVOLA 2 - Popolazione residente per sesso e stato civile	»	5
TAVOLA 3 - Popolazione residente per sesso e classe di età	»	8
A - Totale	»	8
B - Maschi	»	14
C - Femmine	»	20
TAVOLA 4 - Popolazione residente in età da 6 anni in poi per sesso e grado di istruzione	»	26
TAVOLA 5 - Popolazione residente temporaneamente assente per sesso, luogo di presenza e motivo dell'assenza	»	32
TAVOLA 6 - Popolazione residente in età da 14 anni in poi attiva e non attiva per sesso	»	35
TAVOLA 7 - Popolazione residente attiva in condizione professionale per sesso e ramo di attività economica	»	38
TAVOLA 8 - Popolazione residente attiva in condizione professionale per sesso, settore di attività economica e posizione nella professione	»	44
A - Totale	»	44
B - Agricoltura, foreste, caccia e pesca	»	47
C - Industrie	»	50
D - Altre attività	»	53
TAVOLA 9 - Popolazione residente attiva in condizione professionale per sesso, classe di età e settore di attività economica	»	56
A - Totale	»	56
B - Maschi	»	62
C - Femmine	»	68
TAVOLA 10 - Popolazione residente in età da 14 anni in poi non attiva per sesso e condizione non professionale	»	74
TAVOLA 11 - Famiglie residenti per condizione del capo famiglia	»	77
TAVOLA 12 - Famiglie residenti con il capo famiglia in condizione professionale per ramo di attività economica del capo famiglia	»	80

TAVOLA 13 - Famiglie residenti con il capo famiglia in condizione professionale per settore di attività economica e posizione nella professione del capo famiglia	Pag.	86
A - Totale	»	86
B - Agricoltura, foreste, caccia e pesca	»	89
C - Industrie	»	92
D - Altre attività	»	95
TAVOLA 14 - Famiglie residenti con il capo famiglia in condizione non professionale per condizione del capo famiglia	»	98
TAVOLA 15 - Famiglie residenti per ampiezza della famiglia	»	101
TAVOLA 16 - Abitazioni in complesso (occupate e non occupate); altri tipi di alloggio	»	104
TAVOLA 17 - Abitazioni in complesso (occupate e non occupate) per titolo di godimento	»	110
TAVOLA 18 - Abitazioni in complesso (occupate e non occupate) per epoca di costruzione	»	113
TAVOLA 19 - Abitazioni in complesso (occupate e non occupate) per servizio installato	»	116
TAVOLA 20 - Abitazioni occupate per titolo di godimento	»	122
TAVOLA 21 - Abitazioni occupate per epoca di costruzione e titolo di godimento	»	128
TAVOLA 22 - Abitazioni occupate per numero di stanze	»	134
TAVOLA 23 - Abitazioni occupate per servizio installato	»	140

APPENDICE

Elenco delle categorie di attività economica che nella classificazione del 1971 sono comprese in un ramo diverso da quello considerato nella classificazione del 1961

A V V E R T E N Z E

L'11° Censimento generale della popolazione, al quale è stata abbinata la rilevazione delle abitazioni, è stato effettuato con riferimento alla data del 24 ottobre 1971, in attuazione della legge 31 gennaio 1969, n. 14, e del relativo regolamento di esecuzione (D. P. R. 23 ottobre 1971, n. 895).

Il piano di rilevazione del censimento e di elaborazione dei dati è stato predisposto sulla base delle proposte formulate da un'apposita Commissione di studio istituita presso l'Istituto Centrale di Statistica (1).

Nelle avvertenze che seguono sono illustrati i caratteri ai quali si riferiscono i dati riportati nel presente fascicolo, allo scopo di assicurare una esatta interpretazione dei dati stessi.

Per una completa conoscenza delle modalità tecniche seguite per l'esecuzione del censimento, vedasi il fascicolo dell'Istituto Centrale di Statistica « 11° Censimento della popolazione e 5° Censimento industriale e commerciale, 24-25 ottobre 1971, Disposizioni e istruzioni per gli Organi periferici », Roma, 1971.

1. - **Circoscrizioni territoriali** — La denominazione e le circoscrizioni territoriali dei Comuni e della Provincia fanno riferimento alla situazione esistente alla data del 24 ottobre 1971.

2. - **Famiglia - Convivenza** — Ai fini del censimento, per *famiglia* s'intende un insieme di persone legate da vincoli di matrimonio, parentela, affinità, adozione, affiliazione, tutela o da vincoli affettivi, coabitanti ed aventi dimora abituale nello stesso Comune, che normalmente provvedono al soddisfacimento dei loro bisogni mediante la messa in comune di tutto o parte del reddito di lavoro o patrimoniale da esse percepito.

Una famiglia può essere costituita anche da una sola persona la quale provvede in tutto o in parte con i propri mezzi di sussistenza al soddisfacimento dei bisogni individuali.

Sono considerate facenti parte della famiglia, come membri aggregati di essa, anche le persone addette ai servizi domestici, nonché le altre persone che, a qualsiasi titolo, convivono abitualmente con la famiglia stessa.

Si considera *capo famiglia* chi esercita la patria potestà, la tutela o chi ha l'amministrazione e la cura degli interessi della famiglia.

Ai fini del censimento, per *convivenza* s'intende un insieme di persone che, senza essere legate da vincoli di matrimonio, parentela, affinità e simili, conducono vita comune per motivi religiosi, di cura, di assistenza, militari, di pena, e simili.

Sono considerate facenti parte della convivenza anche le persone addette alla convivenza stessa per ragioni d'impiego o di lavoro e che vi vivono abitualmente, purchè non costituiscano famiglia a sè stante.

3. - **Popolazione residente** — La *popolazione residente* di ciascun Comune è costituita: a) dalle persone aventi dimora abituale nel Comune e ivi presenti alla data del censimento; b) dalle persone aventi anch'esse dimora abituale nel Comune, ma che alla data del censimento risultavano assenti per uno dei

(1) In tale Commissione erano rappresentati le seguenti Amministrazioni ed Enti: Ministero dell'Interno; Ministero dell'Industria del Commercio e dell'Artigianato; Ministero del Bilancio e della Programmazione Economica; Ministero del Lavoro e della Previdenza Sociale; Ministero dei Lavori Pubblici; Ministero della Pubblica Istruzione; Ministero dell'Agricoltura e delle Foreste; Consiglio Nazionale dell'Economia e del Lavoro; Assessorati per gli Enti Locali delle Regioni a statuto speciale; Camere di Commercio, Industria, Artigianato e Agricoltura; Associazione Nazionale Comuni Italiani; Uffici di Statistica dei Comuni capoluoghi; Confederazione Generale dell'Agricoltura Italiana; Confederazione Nazionale dei Coltivatori Diretti; Confederazione Generale dell'Industria Italiana; Confederazione Generale Italiana del Commercio e del Turismo; Confederazione Generale Italiana del Lavoro; Confederazione Italiana Sindacati Lavoratori; Unione Italiana del Lavoro; Docenti Universitari.

seguenti motivi: servizio militare di leva, di richiamo alle armi, di volontariato; istruzione, rieducazione, noviziato religioso; baliatico per un periodo non superiore ai due anni; ricovero in istituti di cura per un periodo non superiore ai 2 anni, esclusi i ricoveri in istituti psichiatrici in base a provvedimenti di «ricovero definitivo»; detenzione in attesa di giudizio o condanna inferiore a 5 anni; affari, turismo, breve cura e simili; servizio statale all'estero; missione fuori sede; lavori stagionali e comunque temporanei; imbarco su navi della marina militare o mercantile.

4. - **Popolazione presente** — La *popolazione presente* di ciascun Comune è costituita: a) dalle persone presenti nel Comune alla data del censimento ed aventi in esso dimora abituale; b) dalle persone presenti nel Comune alla data del censimento ma aventi dimora abituale in altro Comune o all'estero.

5. - **Età** — L'età è computata in anni compiuti. Così ad esempio:

meno di 5 anni: dalla nascita al giorno precedente il 5° compleanno;

da 5 a 9 anni: dal giorno del 5° compleanno al giorno precedente il 10° compleanno.

Ai fini del confronto con i dati del censimento del 1961 è da tener presente che in detto censimento l'età venne computata in anni di vita. Così ad esempio la classe «fino a 6 anni» comprendeva il periodo dalla nascita fino al 6° anno compiuto (cioè fino al 6° compleanno); la classe «da 35 a 40 anni» il periodo dal 35° anno compiuto fino al 40° anno compiuto (cioè fino al 40° compleanno). Pertanto per il censimento del 1971 la classe «meno di 6 anni» va confrontata con la classe «fino a 6 anni» del 1961, quella «da 35 a 39 anni» con quella «da 35 a 40 anni», e così di seguito. È da notare che il nuovo criterio, peraltro già seguito in occasione di precedenti censimenti demografici del nostro Paese, è stato applicato in conformità alle raccomandazioni internazionali ed ai criteri seguiti nella maggior parte degli altri Paesi.

6. - **Grado d'istruzione** — Si riferisce al più alto titolo di studio conseguito in qualsiasi scuola (pubblica o privata, italiana o straniera, anche all'estero) e non alla più alta classe o al più alto corso frequentato con successo.

LAUREATI — Coloro che, avendo seguito un corso completo di studi universitari (della durata minima di quattro anni), hanno conseguito un diploma di laurea.

DIPLOMATI — Coloro che hanno conseguito un diploma di maturità o di abilitazione di scuola media superiore (maturità classica, scientifica, abilitazione magistrale, abilitazione tecnica, ecc.) che consenta l'accesso ad una o più facoltà universitarie o che abbia fine a se stesso (diploma di ostetricia, diploma di conservatorio di musica o d'istituto d'arte, ecc.).

Con tale voce sono altresì indicate le persone che hanno conseguito un'abilitazione specifica dopo un corso di studi universitari della durata inferiore a quattro anni (diploma di statistica, di vigilanza alle scuole elementari, ecc.).

FORNITI DI LICENZA MEDIA INFERIORE — Coloro che hanno conseguito una licenza di scuola media inferiore che consenta l'accesso alle scuole medie superiori (licenza di scuola media, licenza ginnasiale, licenza d'istituto tecnico inferiore, licenza magistrale inferiore, ecc.) o a determinate scuole tecniche o professionali (licenza d'avviamento professionale, licenza di scuola d'arte o d'istituto d'arte).

FORNITI DI LICENZA ELEMENTARE — Coloro che hanno conseguito la licenza elementare o il certificato rilasciato da un corso di scuola popolare di tipo C (assimilabile alla licenza elementare).

ALFABETI PRIVI DI TITOLO DI STUDIO — Coloro che hanno dichiarato di saper leggere e scrivere pur non avendo conseguito neanche la licenza elementare. In tale gruppo risultano pertanto compresi anche coloro che alla data del censimento frequentavano una qualsiasi classe di scuola elementare, ivi compresi gli iscritti alla 1ª elementare.

Sono comprese in tale gruppo anche le persone che hanno conseguito il certificato di proscioglimento (3ª elementare) fino al 1955, anno nel quale tale certificato venne abolito in virtù del D.P.R. 14 giugno 1955, n. 503. Tuttavia non è da escludere che taluni censiti in possesso del certificato di proscioglimento abbiano dichiarato di essere forniti di licenza elementare e pertanto risultino compresi in questo ultimo gruppo. Poiché nel censimento del 1961 le persone fornite del certificato di proscioglimento vennero comprese nel gruppo dei censiti in possesso della licenza di scuola elementare, ai fini di un corretto confronto fra i due censimenti occorre considerare congiuntamente i gruppi dei «forniti di licenza elementare» e degli «alfabeti privi di titolo di studio».

ANALFABETI — Coloro che hanno dichiarato di non sapere nè leggere nè scrivere o che hanno dichiarato di sapere solo leggere o solo scrivere.

7. - **Popolazione attiva e non attiva** — La *popolazione attiva* è costituita: a) dai censiti in età da 14 anni in poi che alla data del censimento risultavano esercitare una professione, arte o mestiere, in pro-

prio o alle dipendenze altrui, ivi compresi i coadiuvanti; b) dai censiti in età da 14 anni in poi che alla data del censimento risultavano disoccupati, cioè da coloro che, avendo perduto una precedente occupazione, erano alla ricerca di una nuova occupazione; c) da altre categorie di censiti in età da 14 anni in poi temporaneamente impediti alla data del censimento di esercitare la professione, arte o mestiere, già in precedenza esercitata. A queste ultime categorie appartengono i militari (di leva, volontari o richiamati), i ricoverati da meno di 2 anni in luoghi di cura o assistenza, i detenuti in attesa di giudizio o condannati a pena inferiore a 5 anni, i quali a seguito del sopravvenuto impedimento hanno interrotto l'esercizio di una attività professionale; d) dai censiti in età da 14 anni in poi in cerca di prima occupazione. Non è al riguardo da escludere che talune persone disoccupate alla data di censimento, abbiano inteso la dizione « in cerca di prima occupazione » sotto il senso più lato di « in cerca di occupazione » e pertanto nel foglio di censimento, anzichè indicare la precedente condizione professionale, si siano dichiarate come persone in cerca di prima occupazione.

Le categorie dei censiti di cui alle lettere a), b), c) costituiscono la popolazione attiva « in condizione professionale ».

La *popolazione non attiva* è costituita: a) da tutti i bambini e ragazzi con meno di 14 anni; b) dai censiti in età da 14 anni in poi non appartenenti alla popolazione attiva come sopra definita.

Pertanto alla popolazione non attiva appartengono i censiti in condizione non professionale in quanto scolari e studenti; casalinghe (donne attendenti alle cure domestiche); persone ritirate dal lavoro (per raggiunti limiti di età, invalidità o altra causa); invalidi, infermi e ricoverati in luoghi di cura o di assistenza da 2 anni o più; detenuti condannati a pena di 5 anni o più, mendicanti e persone viventi a carico della pubblica beneficenza. Appartengono altresì alla popolazione non attiva i militari (di leva, volontari o richiamati), i ricoverati da meno di 2 anni in luogo di cura o assistenza, i detenuti in attesa di giudizio o condannati a pena inferiore a 5 anni i quali prima del richiamo alle armi, del ricovero o della detenzione non esercitavano alcuna attività lavorativa.

Ai fini di una corretta interpretazione dei dati sulla popolazione attiva e non attiva, in relazione particolarmente ai confronti con i risultati del censimento della popolazione del 1961, è da tener presente che il limite inferiore di età per l'appartenenza alla popolazione attiva in condizione professionale, già stabilito in 10 anni al censimento del 1961, è stato elevato a 14 anni in armonia a quanto previsto dalle richiamate raccomandazioni internazionali.

8. - Ramo di attività economica — Per *ramo di attività economica* s'intende il campo di attività in cui viene esercitata la professione, arte o mestiere. Esso è determinato di norma in base all'attività (unica o prevalente) delle singole « unità locali » in cui il censito svolge la propria professione, arte o mestiere (ad esempio: azienda agricola, stabilimento industriale, bottega artigiana, negozio, esercizio pubblico, sede o filiale bancaria e assicurativa, ospedale, gabinetto medico, studio professionale, ministero, amministrazione comunale). I rami in cui si articola la classificazione delle attività economiche sono dieci (1). Essi nelle Tavv. 8, 9 e 13, risultano così raggruppati:

a) *agricoltura, foreste, caccia e pesca;*

b) *industrie*, comprendenti le industrie estrattive, manifatturiere, delle costruzioni e dell'installazione di impianti, dell'energia elettrica, gas e acqua;

c) *altre attività*, comprendenti il commercio, i trasporti e le comunicazioni, il credito e le assicurazioni, i servizi, la pubblica amministrazione.

Nelle analisi per ramo di attività economica (Tavv. 7 e 12) le industrie estrattive sono considerate congiuntamente a quelle manifatturiere.

Ai fini del confronto dei dati per ramo di attività economica con i corrispondenti dati del 1961, è opportuno tener presente che la classificazione del 1961 ha subito delle modifiche conseguenti, in parte, alla necessità di perfezionare ulteriormente la comparabilità con le analoghe classificazioni predisposte dalle Organizzazioni internazionali. In particolare (vedi Appendice) si segnala che il ramo dei servizi comprende nella classificazione del 1971 alcune attività (scuole statali, servizi pubblici inerenti all'attività culturale, agenzie di pubblicità, agenzie di distribuzione di libri, giornali e riviste, ecc.) che nel 1961 risultavano classificate in altri rami.

9. - Posizione nella professione — Per *posizione nella professione* s'intende la condizione della persona espletante un'attività economica in rapporto all'impresa in cui viene svolta l'attività stessa.

Nel presente volume le posizioni nella professione risultano raggruppate nel seguente modo:

IMPRENDITORI, LIBERI PROFESSIONISTI

a) *imprenditori*, coloro che gestiscono in conto proprio una impresa nella quale non impiegano l'opera manuale propria o di familiari (conduttore non coltivatore, industriale, costruttore, appaltatore, banchiere, ecc.).

(1) ISTITUTO CENTRALE DI STATISTICA, Classificazione delle attività economiche, Metodi e Norme, Serie C, n. 5, Gennaio 1971.

Non è da escludere che in alcuni casi nei dati relativi a tale posizione risultino compresi taluni lavoratori indipendenti che nel foglio di censimento si sono qualificati « imprenditori » mentre più propriamente avrebbero dovuto dichiararsi « lavoratori in proprio ».

b) *liberi professionisti*, coloro che esercitano in conto proprio una professione o arte libera (notaio, medico, avvocato, ecc.).

LAVORATORI IN PROPRIO

Coloro che gestiscono in conto proprio un'impresa nella quale impiegano l'opera manuale propria o di familiari. In tale posizione sono compresi anche i cooperatori aventi la figura di lavoratori in proprio, nonché i coltivatori diretti, i mezzadri, e simili dell'agricoltura.

DIRIGENTI E IMPIEGATI

a) *dirigenti*, coloro che esercitano, contro retribuzione, una funzione direttiva (tecnica o amministrativa) in un'impresa o nella pubblica amministrazione (compresi i quadri superiori (1) cioè coloro che nella pubblica amministrazione o nelle grandi imprese rivestono la qualifica di direttore generale, condirettore, e simili);

b) *impiegati*, coloro che esercitano, contro retribuzione, una funzione esecutiva (tecnica o amministrativa) in un'impresa o nella pubblica amministrazione;

c) *appartenenti a categorie intermedie*, coloro che nelle aziende industriali occupano una posizione intermedia tra gli impiegati e gli operai specializzati (capomastro, capo officina, capo laboratorio e simili, con mansioni esecutive) (2).

LAVORATORI DIPENDENTI

a) *operai, subalterni, salariati, o assimilati*, coloro che prestano, contro retribuzione, un lavoro manuale. In tale posizione sono compresi anche i cooperatori aventi la figura di lavoratori dipendenti, nonché i partecipanti dell'agricoltura, i lavoratori agricoli a contratto o a giornata;

b) *apprendisti*, coloro che esercitano contro retribuzione una attività lavorativa per l'apprendimento di una determinata professione ed il successivo conseguimento di una qualifica;

c) *lavoranti a domicilio*, coloro che lavorano a domicilio esclusivamente su commissione di imprese e non di consumatori.

COADIUVANTI

Coloro che, senza avere un rapporto di impiego regolato da contratto di lavoro, collaborano con un familiare (parente o affine) che svolge una attività lavorativa in conto proprio, nella conduzione di un'impresa agricola, artigiana o commerciale.

10. - Abitazione ; stanza ; altro tipo di alloggio — Ai fini del censimento, per *abitazione* s'intende un insieme di vani, o anche un vano solo, destinato funzionalmente ad uso di abitazione, che dispone di un ingresso indipendente su strada, pianerottolo, cortile, terrazza, ballatoio, e simili e che alla data del censimento era occupato da una o più famiglie o era destinato ad essere occupato.

L'abitazione è stata considerata *occupata* se alla data del 24 ottobre 1971 in essa abitavano una o più persone aventi la dimora abituale nel Comune di censimento, anche se temporaneamente assenti alla data del censimento stesso; *non occupata* se in essa non abitava alcuna persona o se era abitata solo da persone temporaneamente presenti nel Comune di censimento.

Per *stanza* s'intende un locale che fa parte di un'abitazione e che riceve aria e luce dall'esterno ed ha dimensioni tali da consentire la collocazione di almeno un letto lasciando lo spazio utile per il movimento d'una persona. La cucina, ai fini del censimento, è considerata stanza se soddisfa a tale definizione.

Per *altro tipo di alloggio* si intendono i locali che pur non essendo funzionalmente destinati ad abitazione di una famiglia (cantina, soffitta, magazzino, negozio, ufficio, ecc.) ovvero non avendo le caratteristiche proprie dell'abitazione (roulotte, natante, grotta, carrozzone, ecc.) risultavano di fatto occupati alla data del censimento da una o più famiglie residenti.

(1) Nel 1961 gli appartenenti ai quadri superiori furono considerati nel gruppo degli imprenditori e liberi professionisti.

(2) Nel 1961 gli appartenenti a categorie intermedie furono considerati nel gruppo dei lavoratori dipendenti.

11. - **Titolo di godimento delle abitazioni** — Il titolo di godimento delle abitazioni fa riferimento al titolo in base al quale la famiglia dispone dell'abitazione stessa. I titoli di godimento considerati sono:

- a) « proprietà » alla quale è stato assimilato l'usufrutto; sotto tale voce sono comprese anche le abitazioni a riscatto;
- b) « affitto » che comprende anche il subaffitto;
- c) « altro titolo » per i casi di uso gratuito dell'abitazione, di godimento per prestazione di servizi, ecc..

12. - **Epoca di costruzione e superficie delle abitazioni** — È da avvertire che sia l'epoca di costruzione che la superficie delle abitazioni sono state rilevate per la prima volta in sede di censimento nel 1971; pertanto tale circostanza, e soprattutto le obiettive difficoltà di rilevazione di dette modalità sono da tenere presenti nell'interpretazione dei relativi dati.

L'epoca di costruzione o di ricostruzione fa riferimento all'anno di ultimazione della costruzione o ricostruzione. Nel caso in cui l'abitazione sia stata costruita in anno posteriore a quello del relativo fabbricato, a seguito di ricostruzione parziale, ampliamento o sopraelevazione, è stato considerato l'anno di termine della ricostruzione, dell'ampliamento o della sopraelevazione.

Per quanto concerne la superficie dell'abitazione è da tener presente che essa fa riferimento alla superficie dei pavimenti delle stanze e dei vani accessori con esclusione della superficie di balconi, terrazze, verande, cantine, garages, portici, loggiati, solai, cortili, ecc..

13. - **Servizi installati** — Per quanto concerne l'acqua potabile di acquedotto e il gabinetto l'espressione « fuori dell'abitazione » sta ad intendere che il servizio si trova o nel corpo del fabbricato che comprende l'abitazione (ballatoio, pianerottolo, ecc.) o nel cortile, giardino o orto annessi al fabbricato stesso, a disposizione dei soli occupanti dell'abitazione o del fabbricato e non del pubblico in genere.

Per l'impianto di riscaldamento è da tener presente che sono stati presi in considerazione: a) l'impianto di riscaldamento centrale, vale a dire l'impianto fisso che ha la caldaia o le caldaie in un locale non di abitazione e che fornisce il riscaldamento a più abitazioni comprese in uno o più fabbricati; b) l'impianto di riscaldamento autonomo, vale a dire l'impianto fisso che ha la caldaia in un vano dell'abitazione e che fornisce il riscaldamento alla stessa abitazione o, in casi eccezionali, anche ad altra abitazione adiacente.

14. - **Avvertenze particolari** — I dati sulla superficie territoriale dei Comuni (Tav. 1) sono stati forniti dagli Uffici Tecnici Erariali; le eventuali zone di territorio in contestazione tra due o più Comuni risultano comprese, ai fini del censimento, nella circoscrizione di uno di tali Comuni, come posto in evidenza con apposita nota in calce alla tavola.

La densità della popolazione residente (numero medio di abitanti per Km²) è data dal rapporto fra il totale della popolazione residente di ciascun Comune e la superficie territoriale del Comune stesso espressa in Km².

Nella Tav. 2 tra i coniugati sono comprese le persone separate legalmente e tra i vedovi le persone divorziate nonché quelle che avevano ottenuto lo scioglimento del matrimonio o la cessazione degli effetti civili (matrimoni concordatari) ai sensi della legge 1 dicembre 1970, n. 898.

Nella Tav. 5 tra le persone residenti temporaneamente assenti dal Comune di residenza per motivi di lavoro, sono comprese quelle temporaneamente assenti per aver seguito familiari recatisi in altro Comune o all'estero per motivi di lavoro.

Per quanto concerne le Tavole 19 e 23 è da tener presente che, con riferimento ai servizi installati, le abitazioni risultano ripetute tante volte quanti sono i servizi in esse installati. Così ad esempio, un'abitazione fornita di acqua potabile e di gabinetto risulta ripetuta sia fra le abitazioni fornite di acqua potabile, sia fra le abitazioni fornite di gabinetto.

15. - **Piano di spoglio e di pubblicazione dei risultati del censimento** — Per lo spoglio dei dati è stato predisposto, sulla base delle proposte formulate dalla citata Commissione di studio, un piano così articolato: a) *spoglio totale*, riferito cioè a tutti i modelli di rilevazione (fogli di famiglia e fogli di convivenza) per le notizie tradizionali del censimento demografico (sesso, data di nascita, stato civile, grado di istruzione, posizione nella professione, ramo di attività economica o condizione non professionale, ecc.) nonché per tutte le notizie sulle abitazioni; b) *spoglio parziale*, riferito cioè ad un campione del venti per cento dei fogli di famiglia ed a tutti i fogli di convivenza per le notizie sulla professione, sulla fecondità e in genere per gli altri caratteri presi in considerazione per la prima volta dal censimento demografico nel nostro Paese (luogo di residenza nel 1961 e 1966, attività lavorativa svolta nel 1966, luogo di studio o di lavoro, tempo impiegato e mezzo di trasporto utilizzato per recarsi al lavoro o a scuola, ecc.).

Per quanto riguarda lo spoglio totale, il riporto delle notizie sui nastri magnetici viene effettuato presso l'Istituto mediante i « lettori ottici » che permettono di trasferire le notizie direttamente sui supporti meccanografici mediante appositi modelli senza che sia necessario ricorrere alla perforazione delle schede, con conseguente notevole riduzione dei tempi tecnici di elaborazione dei risultati. Le operazioni di riporto delle notizie dai fogli di famiglia e di convivenza sui modelli per lettore ottico sono state effettuate presso i Comuni mano a mano che procedeva la revisione degli anzidetti fogli.

Lo spoglio parziale sarà condotto invece attraverso le tradizionali fasi di codificazione, perforazione ed elaborazione meccanografica dei dati.

Il programma di pubblicazione dei risultati del censimento si articola nei seguenti volumi:

- Vol. I - Primi risultati provinciali e comunali sulla popolazione e sulle abitazioni (*Dati provvisori*)
- Vol. II - Dati per Comune sulle caratteristiche strutturali della popolazione e delle abitazioni (*94 fascicoli provinciali e 1 fascicolo nazionale*)
- Vol. III - Popolazione delle frazioni geografiche e delle località abitate dei Comuni (*20 fascicoli regionali*)
- Vol. IV - Famiglie e convivenze
- Vol. V - Sesso, età e stato civile
- Vol. VI - Professioni e attività economiche
- Vol. VII - Istruzione
- Vol. VIII - Abitazioni
- Vol. IX - Risultati degli spogli campionari
- Vol. X - Dati generali riassuntivi
- Vol. XI - Atti del censimento

Un apposito volume contiene i dati sulla popolazione residente legale dei singoli Comuni.

TAVOLE

Tav. I — Superficie territoriale e densità - Popolazione residente e popolazione presente, per sesso

Codice dei Comuni	C O M U N I	SUPERFICIE TERRITORIALE Km ²	DENSITÀ ab/km ²	POPOLAZIONE RESIDENTE			POPOLAZIONE PRESENTE		
				Maschi	Femmine	Totale	Maschi	Femmine	Totale
001	ACQUI TERME	33,42	652	10.463	11.339	21.802	11.347	11.593	22.940
002	ALBERA LIGURE	21,34	25	278	260	538	267	246	513
003	ALESSANDRIA	203,71	503	48.674	53.750	102.424	50.843	54.821	105.664
004	ALPIANO NATA	13,08	82	536	537	1.073	531	532	1.063
005	ALICE BEL COLLE	12,09	87	517	534	1.051	510	526	1.036
006	ALLUVIONI CAMBIO'	9,28	122	542	591	1.133	529	577	1.106
007	ALTAVILLA MONFERRATO	11,27	63	344	366	710	342	365	707
008	ALZANO SCRIVIA	2,07	180	188	184	372	181	175	356
009	ARQUATA SCRIVIA	23,36	278	3.182	3.309	6.491	3.140	3.297	6.437
010	AVOLASCA	12,29	35	233	198	431	229	192	421
011	BALZOLA	16,72	108	875	927	1.802	851	796	1.647
012	BASALUZZO	15,22	87	657	674	1.331	664	683	1.347
013	BASSIGNANA	28,10	59	781	878	1.659	761	862	1.623
014	BELFORTE MONFERRATO	8,78	39	169	174	343	169	167	336
015	BERGASCO	13,30	78	502	530	1.032	489	524	1.013
016	BERZANO DI TORTONA	2,91	66	102	90	192	100	91	191
017	BISTAGNO	17,65	119	1.056	1.043	2.099	984	979	1.963
018	BORGHETTO DI BORBERA	39,61	46	922	903	1.825	908	899	1.807
019	BORGORATTO ALESSANDRINO	6,60	93	309	302	611	307	303	610
020	BORGO SAN MARTINO	9,79	163	782	812	1.594	818	796	1.614
021	BOSCO MARENGO	44,77	57	1.256	1.277	2.533	1.272	1.278	2.550
022	BOSIO	67,02	22	793	714	1.507	801	707	1.508
023	BOZZOLE	9,42	44	191	224	415	187	222	409
024	BRIGNANO-FRASCATA	17,42	44	372	401	773	359	383	742
025	CABELLA LIGURE	46,78	26	616	588	1.204	582	560	1.142
026	CAMAGNA	9,39	87	390	427	817	376	413	789
027	CAMINO	18,45	65	592	609	1.201	584	612	1.196
028	CANTALUPO LIGURE	24,06	29	345	343	688	322	328	650
029	CAPRIATA D'ORBA	28,32	72	989	1.041	2.030	946	1.011	1.957
030	CARBONARA SCRIVIA	5,03	128	327	317	644	318	321	639
031	CARENTINO	9,81	34	171	167	338	176	169	345
032	CAREZZANO	10,31	68	350	349	699	379	348	727
033	CARPENETO	13,60	100	684	671	1.355	671	660	1.331
034	CARREGA LIGURE	55,48	5	177	125	302	171	126	297
035	CARROIO	7,24	84	291	318	609	272	310	582
036	CARTOSIO	16,66	56	468	468	936	459	450	909
037	CASAL CERVELLI	11,64	117	642	717	1.359	640	717	1.357
038	CASALEGGIO BOIRO	12,21	22	154	115	269	159	119	278
039	CASALE MONFERRATO	86,32	506	20.915	22.736	43.651	23.853	23.121	46.974
040	CASALNOCCETO	12,97	71	449	476	925	450	472	922
041	CASASCO	9,03	30	152	117	269	153	117	270
042	CASSANO SPINOLA	14,97	143	1.072	1.063	2.135	1.058	1.057	2.115
043	CASSINE	33,53	105	1.679	1.836	3.515	1.655	1.820	3.475
044	CASSINELLE	23,81	36	443	422	865	454	424	878
045	CASTELLANIA	7,69	21	85	74	159	84	75	159
046	CASTELLAR GUIDOBONO	2,46	180	219	225	444	213	221	434
047	CASTELLAZZO BORHIDA	45,19	114	2.437	2.719	5.156	2.379	2.710	5.089
048	CASTELLETTO D'ERRO	4,71	52	128	117	245	121	111	232
049	CASTELLETTO D'ORBA	14,25	134	942	971	1.913	919	963	1.882
050	CASTELLETTO MERLI	11,76	55	333	316	649	324	307	631
051	CASTELLETTO MONFERRATO	9,43	92	423	449	872	411	440	851
052	CASTELNUOVO BORHIDA	13,16	74	473	496	969	453	477	930
053	CASTELNUOVO SCRIVIA	45,42	132	2.957	3.055	6.012	2.957	3.049	6.006
054	CASTELSPINA	5,47	95	235	284	519	232	282	514
055	CAVATORE	10,43	28	161	134	295	156	132	288
056	CELLA MONTE	5,63	114	334	306	640	332	301	633
057	CERRETO	10,41	59	311	307	618	304	297	601
058	CERRETO GRUE	4,78	95	222	230	452	218	228	446
059	CERRINA	17,09	81	698	687	1.385	681	682	1.363
060	CONIOLO	10,34	52	265	270	535	256	265	521
061	CONZANO	11,62	71	413	416	829	530	416	946
062	COSTA VESCOVATO	7,74	72	280	277	557	269	265	534
063	CREMOLINO	14,41	62	461	435	896	455	426	881
064	CUCCARO MONFERRATO	5,35	92	231	259	490	227	256	483
065	DENICE	7,45	45	173	159	332	169	159	328
066	DERNICE	18,31	22	205	200	405	197	191	388
067	FABBRICA CURONE	53,64	27	758	666	1.424	833	658	1.491
068	FELIZZANO	25,18	105	1.267	1.369	2.636	1.245	1.364	2.609
069	FRACONALTO	(u) 15,85	21	177	153	330	175	153	328
070	FRANCAVILLA BISIO	7,76	56	220	215	435	217	209	426
071	FRASCARO	5,26	96	221	282	503	209	273	482
072	FRASSINELLO MONFERRATO	8,52	87	352	389	741	341	384	725
073	FRASSINETO PO	29,25	52	769	765	1.534	749	752	1.501
074	FRESONARA	6,94	113	373	414	787	347	396	743
075	FRUGAROLO	27,27	70	937	982	1.919	912	965	1.877
076	FUBINE	25,52	67	850	871	1.721	886	865	1.751
077	GABIANO	17,81	87	790	755	1.545	769	747	1.516
078	GAMALERO	12,20	74	434	464	898	435	477	912
079	GABBAGNA	20,70	40	433	403	836	427	402	829
080	GAVAZZANA	3,12	55	95	78	173	117	77	194
081	GAVI	50,90	84	2.146	2.153	4.299	2.120	2.192	4.312

Segue Tav. 1 — Superficie territoriale e densità - Popolazione residente e popolazione presente, per sesso

Codice del Comune	C O M U N I	SUPERFICIE TERRITORIALE Km ²	DENSITÀ ab/km ²	POPOLAZIONE RESIDENTE			POPOLAZIONE PRESENTE		
				Maschi	Femmine	Totale	Maschi	Femmine	Totale
082	GIAROLE	5,20	151	377	407	784	351	388	739
083	GREMIASCO	17,36	31	265	267	532	257	254	511
084	GROGNARDO	9,33	44	217	194	411	213	195	408
085	GRONDONA	25,79	22	287	287	574	288	291	579
086	GUZZORA	2,91	144	202	217	419	195	217	412
087	ISOLA SANT'ANTONIO	23,91	43	501	520	1.021	495	512	1.007
088	LERMA	14,55	50	364	368	732	362	367	729
089	LU	21,74	83	883	928	1.811	860	917	1.777
090	MALVICINO	8,67	18	79	80	159	80	81	161
091	MASIO	22,32	72	794	808	1.602	772	793	1.565
092	MELAZZO	19,73	66	650	651	1.301	629	628	1.257
093	MERANA	9,33	28	144	120	264	145	119	264
094	MIRABELLO MONFERRATO	13,27	124	806	845	1.651	830	831	1.661
095	MOLARE	32,77	48	766	814	1.580	750	787	1.537
096	MOLINO DEI TORTI	2,74	347	456	494	950	444	479	923
097	MOMBELLO MONFERRATO	19,89	70	685	712	1.397	681	701	1.382
098	MONFERRONE	8,60	40	182	163	345	173	163	336
099	MONCESTINO	6,43	56	176	181	357	228	184	412
100	MONGIARDINO LIGURE	29,15	14	220	175	395	212	164	376
101	MONLEALE	9,61	88	411	439	850	400	439	839
102	MONTACUTO	23,76	26	325	285	610	323	282	605
103	MONTALDEO	5,19	90	238	230	468	230	222	452
104	MONTALDO BORMIDA	5,57	151	422	421	843	414	415	829
105	MONTECASTELLO	7,62	59	218	234	452	208	229	437
106	MONTECHIARO D'ACQUI	17,51	39	353	333	686	345	325	670
107	MONTegioCO	5,44	53	142	146	288	139	141	280
108	MONTemarZINO	9,80	61	304	289	593	299	286	585
109	MORANO SUL PO	17,68	108	923	979	1.902	895	963	1.858
110	MORBELLO	23,28	28	328	317	645	310	315	625
111	MORNESE	13,30	60	405	397	802	427	409	836
112	MORSASCO	10,21	70	367	345	712	357	330	687
113	MURISENGO	15,25	104	792	798	1.590	779	797	1.576
114	NOVI LIGURE	54,22	600	15.754	16.784	32.538	15.820	16.717	32.537
115	OCCIANANO	22,38	69	743	799	1.542	713	776	1.489
116	ODALENGO GRANDE	15,85	43	340	335	675	334	332	666
117	ODALENGO PICCOLO	7,63	45	172	170	342	165	167	332
118	OLIVOLA	2,68	84	102	122	224	98	120	218
119	ORSARA BORMIDA	5,14	111	288	284	572	276	280	556
120	OTTIGLIO	14,49	73	521	537	1.058	517	540	1.057
121	OVADA	35,33	342	5.872	6.225	12.097	5.891	6.300	12.191
122	OVIGLIO	27,31	54	719	745	1.464	701	740	1.441
123	OZZANO MONFERRATO	15,20	123	914	953	1.867	895	943	1.838
124	PADERNA	4,22	84	176	178	354	164	162	326
125	PARETO	40,91	23	516	417	933	492	403	895
126	PARODI LIGURE	12,50	82	527	504	1.031	511	480	991
127	PASTURANA	5,26	121	311	328	639	306	330	636
128	PECETTO DI VALENZA	11,45	74	434	413	847	425	418	843
129	PIETRA MARAZZI	7,83	82	311	329	640	311	331	642
130	PIOVERA	15,64	54	413	424	837	399	405	804
131	POMARO MONFERRATO	13,57	38	254	268	522	242	265	507
132	PONTECURONE	29,81	150	2.184	2.299	4.483	2.145	2.294	4.439
133	PONTESTURA	18,87	106	961	1.046	2.007	958	1.039	1.997
134	PONTI	12,40	73	454	455	909	446	447	893
135	PONZANO MONFERRATO	11,58	46	279	249	528	271	256	527
136	PONZONE	69,42	21	732	706	1.438	736	710	1.446
137	POZZOL GROPPO	13,86	37	277	242	519	270	239	509
138	POZZOLO FORMIGARO	35,59	124	2.145	2.262	4.407	2.112	2.242	4.354
139	PRASCO	6,06	89	265	275	540	266	274	540
140	PREDOSA	32,91	69	1.090	1.190	2.280	1.094	1.183	2.277
141	QUARGNENTO	36,20	38	661	723	1.384	647	717	1.364
142	QUATTORDIO	17,79	122	1.093	1.078	2.171	1.067	1.072	2.139
143	RICALDONE	10,61	80	413	437	850	410	431	841
144	RIVALTA BORMIDA	10,04	175	849	911	1.760	830	898	1.728
145	RIVARONE	6,08	62	171	206	377	164	204	368
146	ROCCAFORTE LIGURE	20,73	12	129	111	240	121	105	226
147	ROCCA GRIMALDA	15,64	101	808	773	1.581	784	757	1.541
148	ROCCHETTA LIGURE	10,09	38	195	187	382	188	186	374
149	ROSIGNANO MONFERRATO	19,22	93	904	881	1.785	888	863	1.751
150	SALA MONFERRATO	7,67	92	359	344	703	350	339	689
151	SALA	44,72	111	2.309	2.664	4.973	2.269	2.588	4.857
152	SAN CRISTOFORO	3,59	191	347	339	686	337	330	667
153	SAN GIORGIO MONFERRATO	7,13	170	580	632	1.212	569	625	1.194
154	SAN SALVATORE MONFERRATO	31,88	157	2.420	2.584	5.004	2.358	2.581	4.939
155	SAN SEBASTIANO CURONE	3,95	160	309	322	631	322	308	630
156	SANT'AGATA FOSSILI	8,04	60	225	261	486	222	256	478
157	SARDIGLIANO	12,62	48	298	313	611	287	297	584
158	SAREZZANO	13,79	88	611	604	1.215	595	601	1.196
159	SERRALUNGA DI CREA	8,79	101	439	449	888	436	442	878
160	SERRAVALLE SCRIVIA	16,02	370	2.877	3.054	5.931	2.868	3.052	5.920
161	SEZZADIO	34,00	52	832	919	1.751	835	911	1.746
162	SILVANO D'ORBA	12,08	146	864	905	1.769	873	911	1.784

Segue Tav. 1 — Superficie territoriale e densità - Popolazione residente e popolazione presente, per sesso

Codice del Comune	C O M U N I	SUPERFICIE TERRITORIALE Km ²	DENSITÀ ab/km ²	POPOLAZIONE RESIDENTE			POPOLAZIONE PRESENTE		
				Maschi	Femmine	Totale	Maschi	Femmine	Totale
				163	SOLERO	22,73	90	981	1.070
164	SOLONGHELLO	4,92	75	165	202	367	164	199	363
165	SPIGNO MONFERRATO	54,96	38	1.073	993	2.066	1.046	949	1.995
166	SPINETO SCRIVIA	4,12	108	216	231	447	206	211	417
167	STAZZANO	17,83	103	941	895	1.836	921	887	1.808
168	STREVI	15,21	105	739	863	1.602	716	832	1.548
169	TAGLICOLO MONFERRATO	25,91	44	581	566	1.147	577	562	1.139
170	TASSAROLO	7,09	68	234	246	480	231	250	481
171	TERRUGGIA	7,24	104	366	387	753	353	382	735
172	TERZO	8,77	95	425	409	834	418	408	826
173	TICINETO	8,15	182	699	782	1.481	686	781	1.467
174	TORTONA	99,29	295	14.325	15.015	29.340	14.151	15.108	29.259
175	TREVILLE	4,66	76	176	179	355	172	171	343
176	TRISOBBIO	9,40	85	395	403	798	383	395	778
177	VALENZA (b)	50,05	461	11.160	11.901	23.061	10.922	11.746	22.668
178	VALMACCA	12,59	112	661	754	1.415	645	734	1.379
179	VIGNALE MONFERRATO	18,81	78	687	781	1.468	646	735	1.381
180	VIGNOLE BOBBERA	8,49	209	840	936	1.776	808	923	1.731
181	VIGUZZOLO	18,27	158	1.428	1.452	2.880	1.389	1.431	2.820
182	VILLADEATI	14,50	59	419	440	859	407	434	841
183	VILLALVERNIA	4,63	207	467	490	957	460	481	941
184	VILLAMIROGLIO	9,67	46	239	201	440	233	197	430
185	VILLANOVA MONFERRATO	16,59	120	966	1.018	1.984	940	1.007	1.947
186	VILLAROMAGNANO	6,12	129	387	403	790	378	392	770
187	VISONE	12,56	98	600	636	1.236	578	625	1.203
188	VOLPEDO	10,58	128	674	682	1.356	654	677	1.331
189	VOLPEGLINO	3,22	63	112	90	202	110	88	198
190	VOLTAGGIO	51,49	21	507	581	1.088	498	570	1.068
	TOTALE PROVINCIA	3.560,40	135	234.630	248.553	483.183	238.647	248.790	487.437

Tav. 2 — Popolazione residente per sesso e stato civile

Codice dei Comuni	C O M U N I	T O T A L E				M A S C H I			
		Celibi e nubili	Coniugati	Vedovi	Totale	Celibi	Coniugati	Vedovi	Totale
001	ACQUI TERME	8.640	11.248	1.914	21.802	4.600	5.510	353	10.463
002	ALBERA LIGURE	224	255	59	538	141	125	12	278
003	ALESSANDRIA	40.341	53.254	8.829	102.424	20.776	26.330	1.568	48.674
004	ALFIANO NATTA	381	579	113	1.073	227	288	21	536
005	ALICE BEL COLLE	384	562	105	1.051	223	274	20	517
006	ALLUVIONI CAMBIO'	443	551	139	1.133	238	274	30	542
007	ALTAVILLA MONFERRATO	248	378	84	710	140	189	15	344
008	ALZANO SCRIVIA	153	179	40	372	91	89	8	188
009	ARQUATA SCRIVIA	2.595	3.392	504	6.491	1.386	1.691	105	3.182
010	AVOLASCA	185	217	29	431	113	109	11	233
011	BALZOLA	597	963	242	1.802	328	479	68	875
012	BASALUZZO	489	714	128	1.331	265	355	37	657
013	BASSIGNANA	637	816	206	1.659	338	406	37	781
014	BELFORTE MONFERRATO	111	181	51	343	70	90	9	169
015	BERGAMASCO	358	555	119	1.032	194	279	29	502
016	BERZANO DI TORTONA	65	110	17	192	43	55	4	102
017	BISTAGNO	793	1.091	215	2.099	462	547	47	1.056
018	BORGHETTO DI BORBERA	712	934	179	1.825	409	466	47	922
019	BORGORATTO ALESSANDRINO	219	320	72	611	129	160	20	309
020	BORGO SAN MARTINO	664	792	138	1.594	360	394	28	782
021	BOSCO MARENGO	954	1.287	292	2.533	540	645	71	1.256
022	BOSIO	587	770	150	1.507	356	386	51	793
023	BOZZOLE	139	213	63	415	75	107	9	191
024	BRIGNANO-FRASCATA	299	401	73	773	154	199	19	372
025	CABELLA LIGURE	491	579	134	1.204	289	289	38	616
026	CANAGNA	267	438	112	817	145	220	25	390
027	CANINO	376	661	164	1.201	221	332	39	592
028	CANTALUPO LIGURE	259	335	94	688	147	166	32	345
029	CAPRIATA D'ORBA	767	1.060	203	2.030	397	531	61	989
030	CARBONARA SCRIVIA	244	339	61	644	145	164	18	327
031	CARENTINO	102	202	34	338	62	102	7	171
032	CAREZZANO	269	350	80	699	154	175	21	350
033	CARPENETO	528	696	131	1.355	300	348	36	684
034	CARRIGA LIGURE	133	136	33	302	99	68	10	177
035	CARROSIO	231	309	69	609	124	154	13	291
036	CARTOSIO	311	524	101	936	176	263	29	468
037	CASAL CERVELLI	542	673	144	1.359	273	337	32	642
038	CASALEGGIO BOIRO	117	137	15	269	82	68	4	154
039	CASALE MONFERRATO	16.658	23.084	3.909	43.651	8.640	11.481	794	20.915
040	CASALNOCEETO	375	431	119	925	208	216	25	449
041	CASASCO	106	142	21	269	73	71	8	152
042	CASSANO SPINOLA	859	1.088	188	2.135	489	541	42	1.072
043	CASSINE	1.291	1.833	391	3.515	687	914	78	1.679
044	CASSINELLE	300	449	116	865	184	223	36	443
045	CASTELLANIA	51	95	13	159	35	48	2	85
046	CASTELLAR GUIDOBONO	175	213	56	444	100	106	13	219
047	CASTELLAZZO BORMIDA	1.986	2.630	540	5.156	1.021	1.315	101	2.437
048	CASTELLETO D'ERRO	109	113	23	245	64	57	7	128
049	CASTELLETO D'ORBA	755	978	180	1.913	408	489	45	942
050	CASTELLETO MERLI	229	346	74	649	143	172	18	333
051	CASTELLETO MONFERRATO	326	460	86	872	177	229	17	423
052	CASTELNUOVO BORMIDA	309	496	164	969	175	246	52	473
053	CASTELNUOVO SCRIVIA	2.651	2.866	495	6.012	1.437	1.398	122	2.957
054	CASTELSPINA	185	260	74	519	89	131	15	235
055	CAVATORE	117	142	36	295	84	69	8	161
056	CELLA MONTE	254	318	68	640	156	159	19	334
057	CERRETO	215	336	67	618	127	167	17	311
058	CERRETO GRUE	186	225	41	452	100	111	11	222
059	CERRINA	577	655	153	1.385	334	322	42	698
060	CONICLO	160	319	56	535	93	159	13	265
061	CONZANO	320	423	86	829	177	213	23	413
062	COSTA VESCOVATO	224	280	53	557	130	138	12	280
063	CRENOLINO	349	468	79	896	215	230	16	461
064	CUCCARO MONFERRATO	186	226	78	490	100	113	18	231
065	DENICE	99	188	45	332	68	94	11	173
066	DERNICE	169	203	33	405	96	101	8	205
067	FABBRICA CURONE	509	745	170	1.424	342	372	44	758
068	FELIZZANO	1.044	1.326	266	2.636	562	665	40	1.267
069	FRACONALTO	138	165	27	330	84	83	10	177
070	FRANCAVILLA BISIO	137	246	52	435	83	123	14	220
071	FRASCARO	192	246	65	503	90	121	10	221
072	FRASSINELLO MONFERRATO	279	372	90	741	154	185	13	352
073	FRASSINETO PO	588	795	151	1.534	331	397	41	769
074	FRESONARA	238	433	116	787	121	215	37	373
075	FRUGABOLO	741	985	193	1.919	411	490	36	937
076	FUBINE	646	887	188	1.721	376	433	41	850
077	GABIANO	502	865	178	1.545	304	435	51	790
078	GAMALERO	269	514	115	898	150	255	29	434
079	GARBAGNA	326	429	81	836	196	214	23	433
080	GAVAZZANA	63	87	23	173	45	43	7	95
081	GAVI	1.780	2.132	387	4.299	993	1.063	90	2.146

Segue TAV. 2 — Popolazione residente per sesso e stato civile

Codice dei Comuni	C O M U N I	T O T A L E				M A S C H I			
		Celibi e nubili	Coniugati	Vedovi	Totale	Celibi	Coniugati	Vedovi	Totale
082	GIAROLE	305	403	76	784	167	197	13	377
083	GREMIASCO	188	281	63	532	109	141	15	265
084	GROGNARDO	148	203	60	411	92	101	24	217
085	GRONDONA	206	302	66	574	116	151	20	287
086	GUAZZORA	151	226	42	419	79	113	10	202
087	ISOLA SANT'ANTONIO	357	546	118	1.021	198	273	30	501
088	LERMA	290	369	73	732	164	183	17	364
089	LU	745	875	191	1.811	405	437	41	883
090	MALVICINO	52	91	16	159	33	43	3	79
091	MASIO	553	874	175	1.602	324	437	33	794
092	MELAZZO	453	691	157	1.301	268	344	38	650
093	MERANA	99	138	27	264	68	69	7	144
094	MIRABELLO MONFERRATO	684	800	167	1.651	374	396	36	806
095	MOLARE	555	846	179	1.580	307	427	32	766
096	MOLINO DEI TORTI	374	491	85	950	193	245	18	456
097	MONBELLO MONFERRATO	511	746	140	1.397	281	373	31	685
098	MONPERONE	116	201	28	345	73	98	11	182
099	MONCESTINO	129	188	40	357	73	93	10	176
100	MONGIARDINO LIGURE	192	161	42	395	132	80	8	220
101	MONLEALE	325	438	87	850	169	218	24	411
102	MONTACUTO	231	328	51	610	146	165	14	325
103	MONTALDO	174	244	50	468	103	122	13	238
104	MONTALDO BORRIDA	300	454	89	843	172	228	22	422
105	MONTECASTELLO	160	229	63	452	91	113	14	218
106	MONTECHIARO D'ACQUI	278	341	67	686	167	165	21	353
107	MONTegioCO	96	165	27	288	52	84	6	142
108	MONTENARZINO	197	336	60	593	123	168	13	304
109	MORANO SUL PO	637	1.030	235	1.902	351	514	58	923
110	MORBELLO	198	362	85	645	118	179	31	328
111	MORNESE	355	371	76	802	200	184	21	405
112	MORSASCO	236	389	87	712	151	193	23	367
113	MORISENGO	592	839	159	1.590	335	422	35	792
114	NOVI LIGURE	12.689	17.282	2.567	32.538	6.744	8.507	503	15.754
115	OCCHIANO	662	741	139	1.542	339	369	35	743
116	ODALENGO GRANDE	252	334	89	675	151	168	21	340
117	ODALENGO PICCOLO	132	167	43	342	77	83	12	172
118	OLIVOLA	71	128	25	224	29	65	8	102
119	ORSARA BORRIDA	212	290	70	572	122	144	22	288
120	OTTIGLIO	391	545	122	1.058	222	271	28	521
121	OVADA	4.523	6.483	1.091	12.097	2.386	3.239	247	5.872
122	OVIGLIO	538	753	173	1.464	305	378	36	719
123	OZZANO MONFERRATO	697	980	190	1.867	397	479	38	914
124	PADERNA	122	183	49	354	70	92	14	176
125	PARETO	372	475	86	933	247	238	31	516
126	PARODI LIGURE	409	486	136	1.031	246	244	37	527
127	PASTURANA	217	354	68	639	123	176	12	311
128	PECETTO DI VALENZA	319	421	107	847	195	212	27	434
129	PIETRA MARAZZI	256	319	65	640	140	160	11	311
130	PIOVERA	318	420	99	837	184	210	19	413
131	POHARO MONFERRATO	204	270	48	522	109	134	11	254
132	PONTECUBONE	1.757	2.361	365	4.483	950	1.168	66	2.184
133	PONTESTURA	648	1.123	236	2.007	354	558	49	961
134	POSTI	345	476	88	909	201	237	16	454
135	POZZANO MONFERRATO	191	280	57	528	119	142	18	279
136	POZZONE	516	757	165	1.438	319	375	38	732
137	POZZOL GROppo	215	255	49	519	135	128	14	277
138	POZZOLO FORNIGARO	1.749	2.267	391	4.407	947	1.125	73	2.145
139	PRASCO	198	277	65	540	116	137	12	265
140	PREDOSA	817	1.210	253	2.280	440	602	48	1.090
141	QUARGNENTO	540	705	139	1.384	284	352	25	661
142	QUATTORDIO	915	1.118	138	2.171	504	557	32	1.093
143	RICALDONE	311	436	103	850	177	216	20	413
144	RIVALTA BORRIDA	575	972	213	1.760	313	486	50	849
145	RIVARONE	138	182	57	377	66	91	14	171
146	ROCCAFORTE LIGURE	93	120	27	240	64	60	5	129
147	ROCCA GRIMALDA	634	780	167	1.581	378	385	45	808
148	ROCCETTA LIGURE	160	179	43	382	90	89	16	195
149	ROSIGNANO MONFERRATO	684	913	188	1.785	405	455	44	904
150	SALA MONFERRATO	268	378	57	703	161	188	10	359
151	SALE	2.100	2.395	478	4.973	1.025	1.200	84	2.309
152	SAN CRISTOFORO	234	381	71	686	134	190	23	347
153	SAN GIORGIO MONFERRATO	472	628	112	1.212	254	312	14	580
154	SAN SALVATORE MONFERRATO	2.104	2.469	431	5.004	1.112	1.226	82	2.420
155	SAN SEBASTIANO CURONE	258	290	83	631	137	144	28	309
156	SANT'AGATA FOSSILI	167	253	66	486	84	127	14	225
157	SARDIGLIANO	236	305	70	611	136	142	20	298
158	SAREZZANO	446	637	132	1.215	263	319	29	611
159	SERRALUNGA DI CREA	310	478	100	888	183	237	19	439
160	SERRAVALLE SCRIVIA	2.401	3.047	483	5.931	1.251	1.507	119	2.877
161	SEZZADIO	613	932	206	1.751	324	465	43	832
162	SILVANO D'ORBA	598	960	211	1.769	344	476	44	864

Segue TAV. 2 — Popolazione residente per sesso e stato civile

Codice dei Comuni	C O M U N I	T O T A L E				M A S C H I			
		Celibi e nubili	Coniugati	Vedovi	Totale	Celibi	Coniugati	Vedovi	Totale
163	SOLERO	724	1.101	226	2.051	382	550	49	981
164	SOLONGHELLO	124	195	48	367	58	98	9	165
165	SPIGNO MONFERRATO	720	1.118	228	2.066	455	561	57	1.073
166	SPINETO SCRIVIA	166	238	43	447	92	118	6	216
167	STAZZANO	662	1.025	149	1.836	393	509	39	941
168	STREVI	616	777	209	1.602	307	386	46	739
169	TAGLIOLO MONFERRATO	384	647	116	1.147	224	324	33	581
170	TASSAROLO	165	250	65	480	96	125	13	234
171	TERRUGGIA	286	369	98	753	160	184	22	366
172	TERZO	278	467	89	834	170	233	22	425
173	TICINETO	549	752	180	1.481	278	378	43	699
174	TORTONA	12.149	14.786	2.405	29.340	6.565	7.301	459	14.325
175	TREVILLE	117	190	48	355	70	96	10	176
176	TRISOBBIO	292	402	104	798	175	198	22	395
177	VALENZA	9.034	12.262	1.765	23.061	4.759	6.070	331	11.160
178	VALENZACCA	500	744	171	1.415	257	370	34	661
179	VIGNALE MONFERRATO	507	747	214	1.468	269	373	45	687
180	VIGNOLE BOBERA	642	981	153	1.776	309	488	43	840
181	VIGUZZOLO	1.170	1.454	256	2.880	644	726	58	1.428
182	VILLADEATI	285	470	104	859	160	235	24	419
183	VILLALVERNIA	391	485	81	957	209	240	18	467
184	VILLAROTGLIO	154	223	63	440	110	110	19	239
185	VILLANOVA MONFERRATO	608	1.109	267	1.984	355	553	58	966
186	VILLARONAGNANO	361	368	61	790	196	182	9	387
187	VISOME	417	677	142	1.236	229	341	30	600
188	VOLPEDO	550	672	134	1.356	313	336	25	674
189	VOLPEGLINO	80	100	22	202	56	50	6	112
190	VOLTAGGIO	486	472	130	1.088	237	236	34	507
	TOTALE PROVINCIA	186.909	250.929	45.345	483.183	100.642	124.463	9.525	234.630

Tav. 3 — Popolazione resi

A - T O T

Codice dei Comuni	C O M U N I	CLASSI QUINQUENNALI DI ETÀ (anni)										
		Meno di 5	5 — 9	10 — 14	15 — 19	20 — 24	25 — 29	30 — 34	35 — 39	40 — 44	45 — 49	50 — 54
001	ACQUI TERME	1.225	1.357	1.351	1.109	1.365	1.263	1.629	1.525	1.681	1.539	1.130
002	ALBERA LIGURE	19	25	23	26	25	21	25	27	43	37	27
003	ALESSANDRIA	6.209	6.479	5.861	5.586	6.630	6.602	7.476	7.090	7.546	7.528	5.716
004	ALPIANO NATTA	41	50	44	53	63	31	40	62	54	67	60
005	ALICE BEL COLLE	33	52	57	62	65	55	64	47	73	68	59
006	ALLUVIONI CAMBIO*	29	66	63	53	69	45	69	46	72	99	68
007	ALTAVILLA MONFERRATO	27	26	38	26	43	28	34	42	32	36	42
008	ALZANO SCRIVIA	18	16	28	27	33	13	16	20	27	43	20
009	ARQUATA SCRIVIA	403	459	399	400	430	408	454	490	458	520	418
010	AVOLASCA	9	11	13	17	31	16	27	26	17	43	27
011	BALZOLA	78	90	81	75	114	81	122	95	114	97	81
012	BASALUZZO	61	72	57	52	76	66	100	74	78	100	81
013	BASSIGNANA	86	88	85	66	78	67	101	112	119	100	68
014	BELFORTE MONFERRATO	14	8	12	15	15	21	13	15	28	26	17
015	BERGAMASCO	39	41	50	39	53	51	46	52	57	54	56
016	BERZANO DI TORTONA	7	10	11	4	9	6	7	15	14	13	10
017	BISTAGNO	117	108	130	119	118	110	129	131	141	161	103
018	BORGHETTO DI BORBERA	84	104	70	103	91	86	102	93	122	144	99
019	BORGORATTO ALESSANDRINO	31	31	28	33	29	36	27	43	50	43	22
020	BORGO SAN MARTINO	96	104	85	93	112	93	90	95	109	120	81
021	BOSCO MARENGO	104	124	109	119	158	118	145	147	176	193	122
022	BOSIO	87	61	56	70	92	101	102	92	109	94	75
023	BOZZOLE	15	31	14	14	18	18	28	18	25	18	16
024	BRIGNANO-FRASCATA	37	37	22	42	43	42	53	36	40	56	39
025	CABELLA LIGURE	52	49	39	46	73	52	77	86	67	98	59
026	CANAGNA	36	34	27	28	39	27	40	55	40	51	40
027	CANINO	38	40	46	47	63	37	58	54	65	82	83
028	CANTALUPO LIGURE	20	23	25	21	45	37	33	35	38	56	41
029	CAPRIATA D'ORBA	117	118	86	92	103	101	121	132	146	145	101
030	CARBONARA SCRIVIA	30	35	34	30	38	43	44	32	41	44	31
031	CARENTINO	16	20	14	13	13	22	12	23	21	18	12
032	CAREZZANO	31	17	26	17	34	21	48	38	34	41	38
033	CARPENETO	71	73	71	62	80	77	78	71	85	84	68
034	CARRERA LIGURE	3	5	13	17	11	10	12	16	21	35	10
035	CARROSIO	9	22	30	24	20	30	19	36	41	47	38
036	CARTOSIO	43	46	32	30	46	48	62	57	56	65	56
037	CASAL CERVELLI	69	75	67	66	84	75	61	72	96	84	72
038	CASALEGGIO BOIRO	14	20	8	8	18	16	22	14	21	17	8
039	CASALE MONFERRATO	2.638	2.865	2.515	2.442	2.822	2.596	3.030	3.057	3.303	3.203	2.300
040	CASALNOCCETO	32	59	49	38	58	37	45	59	67	88	40
041	CASASCO	10	8	7	9	9	13	13	18	12	28	10
042	CASSANO SPINOLA	131	137	119	107	150	135	152	150	152	140	107
043	CASSINE	152	166	191	182	189	166	188	212	211	249	197
044	CASSINELLE	34	34	40	38	38	44	45	47	42	60	51
045	CASTELLANIA	5	4	6	7	8	10	6	5	6	14	10
046	CASTELLAR GUIDOBONO	22	23	14	30	35	19	36	31	26	25	22
047	CASTELLAZZO BORNIDA	287	293	300	283	307	263	348	342	341	352	249
048	CASTELLETTO D'ERRO	13	17	21	15	16	10	12	12	14	23	10
049	CASTELLETTO D'ORBA	90	132	89	79	120	107	135	125	96	139	100
050	CASTELLETTO HERLI	32	22	21	33	29	31	36	29	35	43	24
051	CASTELLETTO MONFERRATO	46	64	31	37	51	50	52	63	50	52	43
052	CASTELNUOVO BORNIDA	23	29	49	24	54	31	36	51	52	70	46
053	CASTELNUOVO SCRIVIA	361	391	374	342	421	349	455	379	457	344	261
054	CASTELSPINA	19	25	21	17	15	28	27	23	23	38	25
055	CAVATORE	6	8	15	14	23	12	14	10	13	38	18
056	CELLA MONTE	23	28	26	36	42	29	36	30	29	49	44
057	CERESETO	29	34	39	18	23	31	41	40	33	33	20
058	CERRETO GRUE	15	25	24	23	29	17	17	20	31	24	30
059	CERRINA	83	63	72	82	100	81	76	78	87	83	64
060	CONIOLO	18	22	30	24	31	21	21	29	45	32	20
061	CONZANO	36	31	48	38	48	34	48	57	63	53	38
062	COSTA VESCOVATO	20	18	32	35	34	20	34	20	52	42	34
063	CROROLINO	32	40	46	41	53	35	45	44	56	71	40
064	CUCCARO MONFERRATO	15	22	25	27	33	12	14	22	32	34	35
065	DENICE	13	13	16	12	16	17	15	13	23	32	17
066	DERNICE	19	16	21	17	14	23	20	20	24	26	27
067	FABBRICA CURONE	42	36	48	58	71	54	63	79	93	113	102
068	FELIZZANO	199	194	176	143	179	152	195	189	185	186	102
069	FRACONALTO	13	17	13	20	19	16	15	19	27	28	16
070	FRANCAVILLA BISIO	20	25	15	25	22	17	21	29	27	35	27
071	FRASCARO	21	20	20	24	26	22	19	31	24	32	25
072	FRASSINELLO MONFERRATO	33	39	29	32	41	30	41	47	54	48	30
073	FRASSINETO PO	85	85	86	79	107	85	92	90	119	98	81
074	FRESONARA	31	28	29	26	37	31	41	47	54	53	30
075	FRUGABOLO	95	97	96	104	112	116	128	117	144	111	122
076	FUBINE	77	94	72	85	90	70	95	95	131	109	85
077	GABIANO	65	74	69	65	84	66	86	80	96	120	77
078	GAMALERO	38	36	31	43	49	31	50	41	42	71	61
079	GARBAGNA	41	31	34	34	49	48	38	49	59	62	45
080	GAVAZZANA	2	4	7	3	13	8	6	10	7	14	12
081	GAVI	207	260	204	206	272	233	277	253	277	289	246

dente per sesso e classe di età

A L E

						PARTICOLARI CLASSI DI ETÀ (anni)						C O M U N I	Codice del Comune
55 - 59	60 - 64	65 - 69	70 - 74	75 e più	Totale	Meno di 6	6 - 10	11 - 15	14 - 18	19 - 20	Totale		
1.482	1.504	1.311	959	1.372	21.802	1.523	1.336	849	1.105	468	5.281	ACQUI TERME	001
53	65	47	30	45	538	23	30	11	25	7	96	ALBERA LIGURE	002
6.893	6.828	5.564	4.428	5.988	102.424	7.564	6.335	3.497	5.624	2.263	25.283	ALESSANDRIA	003
92	126	115	79	96	1.073	46	54	29	51	16	196	ALPIANO NATTA	004
91	97	79	60	89	1.051	41	50	40	60	21	212	ALICE BEL COLLE	005
96	97	102	62	97	1.133	41	74	32	53	25	225	ALLUVIONI CAMBIO'	006
67	69	87	51	62	710	30	29	24	29	10	122	ALTAVILLA MONFERRATO	007
14	24	21	27	25	372	24	15	16	28	14	97	ALZANO SCRIVIA	008
461	371	270	200	350	6.491	497	486	244	376	173	1.736	ARQUATA SCRIVIA	009
41	61	33	25	34	431	13	9	11	12	9	54	AVOLASCA	010
139	167	139	115	214	1.802	93	92	52	76	29	342	BALZOLA	011
129	120	93	71	101	1.331	76	71	37	47	26	257	BASALUZZO	012
111	127	139	127	185	1.659	102	93	49	66	29	339	BASSIGNANA	013
34	27	26	21	51	343	16	10	7	13	5	51	BELFORTE MONFERRATO	014
109	107	103	66	109	1.032	47	44	31	42	15	179	BERGAMASCO	015
16	28	16	20	6	192	10	9	6	7	2	34	BERZANO DI TORTONA	016
159	166	141	109	157	2.099	138	114	76	109	56	493	BISTAGNO	017
139	158	139	128	163	1.825	101	105	38	90	43	377	BORGHETTO DI BORBERA	018
43	48	48	37	62	611	35	29	19	35	10	128	BORGORATTO ALESSANDRINO	019
109	116	92	79	120	1.594	120	97	45	93	45	400	BORGO SAN MARTINO	020
191	219	174	166	268	2.533	130	117	73	116	59	495	BOSCO MARENGO	021
105	145	94	104	120	1.507	104	56	32	72	29	293	BOSIO	022
32	37	39	32	60	415	20	29	11	10	8	78	BOZZOLE	023
69	79	65	61	52	773	46	31	14	29	28	148	BRIGNANO-FRASCATA	024
93	130	96	78	109	1.204	58	51	26	40	20	195	CABELLA LIGURE	025
62	80	73	89	96	817	43	35	14	28	10	130	CAMAGNA	026
103	121	118	115	131	1.201	42	43	30	44	24	183	CAMINO	027
65	71	63	42	73	688	24	23	15	23	13	98	CANTALUPO LIGURE	028
148	163	121	140	196	2.030	144	108	57	82	44	435	CAPRIATA D'ORBA	029
48	58	55	35	46	644	35	35	21	28	17	136	CARBONARA SCRIVIA	030
29	41	21	29	34	338	22	17	9	9	9	66	CARENTINO	031
77	101	58	52	66	699	36	19	14	17	10	96	CAREZZANO	032
119	103	100	81	132	1.355	86	71	41	67	27	292	CARPENETO	033
22	31	40	31	25	302	4	5	8	16	10	43	CARBEGIA LIGURE	034
59	59	58	49	68	609	12	28	19	21	8	88	CARROSIO	035
70	98	80	57	90	936	55	43	15	35	11	159	CARTOSIO	036
108	116	92	78	144	1.359	85	74	42	61	33	295	CASAL CERVELLI	037
24	23	18	14	24	269	16	22	3	8	6	55	CASALEGGIO BOIRO	038
2.930	2.980	2.590	1.919	2.461	43.651	3.225	2.787	1.477	2.521	956	10.966	CASALE MONFERRATO	039
57	69	61	73	93	925	39	66	23	42	17	187	CASALNOCETO	040
37	27	23	23	22	269	13	6	4	7	4	34	CASASCO	041
150	142	126	86	151	2.135	160	135	67	111	47	520	CASSANO SPINOLA	042
271	300	282	211	348	3.515	178	175	108	192	74	727	CASSINE	043
67	78	74	60	113	865	43	32	24	37	15	151	CASSINELLE	044
25	21	9	7	16	159	6	4	3	7	3	23	CASTELLANIA	045
27	40	37	26	31	444	27	22	9	24	13	95	CASTELLAR GUIDOBONO	046
331	400	380	260	420	5.156	347	294	193	279	109	1.222	CASTELLAZZO BORNIDA	047
23	20	16	12	11	245	17	16	13	18	6	70	CASTELLETO D'ERBO	048
152	172	118	92	167	1.913	117	126	49	82	45	419	CASTELLETO D'ORBA	049
60	79	67	59	49	649	35	25	10	33	11	114	CASTELLETO NERLI	050
60	94	61	55	63	872	64	55	19	30	23	191	CASTELLETO MONFERRATO	051
79	80	96	92	157	969	30	28	34	30	17	139	CASTELNUOVO BORNIDA	052
346	453	395	277	407	6.012	441	385	229	349	137	1.541	CASTELNUOVO SCRIVIA	053
45	53	42	39	79	519	28	19	14	19	7	87	CASTELSPINA	054
27	33	14	23	27	295	10	5	13	12	7	47	CAVATORE	055
51	55	60	35	67	640	30	27	19	28	13	117	CELLA MONTE	056
42	72	58	60	45	618	38	33	19	27	7	124	CERESETO	057
41	44	33	31	48	452	17	25	16	24	12	94	CERRETO GRUE	058
104	107	104	101	100	1.385	100	62	43	81	29	315	CERRINA	059
37	60	54	47	44	535	24	21	18	27	12	102	CONIOLO	060
58	78	63	61	75	829	41	39	20	47	13	160	CONZANO	061
46	55	39	27	49	557	25	16	22	35	12	110	COSTA VESCOVATO	062
78	84	82	51	98	896	40	41	29	46	13	169	CRENOLINO	063
33	46	39	34	67	490	19	25	11	28	15	98	CUCCARO MONFERRATO	064
25	28	25	29	38	332	16	13	10	12	6	57	DENICE	065
45	47	29	31	26	405	20	16	17	17	4	74	DERNICE	066
142	156	127	107	133	1.424	51	33	35	52	27	198	FABBRICA CURONE	067
144	147	138	121	186	2.636	240	191	113	148	55	747	FELIZZANO	068
25	34	25	16	27	330	17	16	6	19	6	64	FRACONALTO	069
34	40	30	31	37	435	24	23	9	20	13	89	FRANCAVILLA BISIO	070
41	34	52	42	70	503	26	17	13	23	11	90	FRASCARO	071
57	57	68	56	79	741	41	37	14	34	15	141	FRASSINELLO MONFERRATO	072
93	111	129	83	111	1.534	93	93	52	79	39	356	FRASSINETO PO	073
61	86	85	46	102	787	35	29	18	26	11	119	FRESONARA	074
149	159	133	95	141	1.919	117	93	53	103	40	406	FRUGOARO	075
119	156	166	102	175	1.721	96	91	39	83	35	344	FUBINE	076
130	150	140	107	136	1.545	83	75	38	58	30	284	GABIANO	077
75	80	76	79	95	898	47	32	20	38	17	154	GAMALERO	078
69	85	57	54	81	836	50	30	21	32	22	155	GABBAGNA	079
13	14	15	20	25	173	4	4	5	2	5	20	GAVAZZANA	080
288	391	319	218	359	4.299	253	255	125	196	107	936	GAVI	081

Segue Tav. 3 — Popolazione resi

A - T o r

Codice del Comune	C O M U N I	CLASSI QUINQUENNALI DI ETÀ (anni)										
		Meno di 5	5 — 9	10 — 14	15 — 19	20 — 24	25 — 29	30 — 34	35 — 39	40 — 44	45 — 49	50 — 54
082	GIAROLE	26	45	57	33	54	41	45	49	52	47	39
083	GREMIASCO	13	18	22	37	19	18	19	29	44	35	36
084	GROGNARDO	5	13	16	19	23	11	10	19	26	33	26
085	GRONDONA	15	26	18	29	33	18	26	32	37	43	32
086	GUAZZORA	17	18	15	18	19	20	24	33	31	22	18
087	ISOLA SANT'ANTONIO	46	56	50	36	49	38	66	65	61	78	62
088	LERMA	37	30	35	29	36	31	46	53	38	41	31
089	LU	66	84	86	96	112	60	80	110	124	141	116
090	MALVICINO	5	8	10	4	5	6	8	18	14	13	11
091	MASIO	75	84	99	84	97	78	91	104	108	106	81
092	MELAZZO	50	59	62	60	80	55	69	73	78	86	79
093	MERANA	8	9	10	13	9	15	20	10	26	17	13
094	MIRABELLO MONFERRATO	74	76	78	88	99	60	100	114	122	118	98
095	MOLARE	59	72	73	75	93	75	80	89	95	109	89
096	MOLINO DEI TORTI	70	67	47	40	48	59	86	66	63	55	39
097	MONBELLO MONFERRATO	53	60	52	63	80	62	70	67	80	107	80
098	MONFERRONE	5	11	11	14	27	13	16	17	19	33	19
099	MONCESTINO	11	11	13	23	18	11	19	8	33	20	20
100	MONGIARDINO LIGURE	4	11	12	16	18	16	18	18	23	33	21
101	MONLEALE	43	45	46	27	50	40	55	53	53	64	44
102	MORTACUTO	25	18	17	32	32	32	37	33	37	53	50
103	MONTALDEO	19	20	15	14	31	20	30	24	38	32	31
104	MONTALDO BORMIDA	43	37	44	40	55	33	39	40	56	56	46
105	MONTECASTELLO	17	13	17	26	27	22	19	23	23	31	23
106	MONTECHIARO D'ACQUI	20	43	50	33	33	35	46	46	60	49	36
107	MONTEGIOCO	10	15	14	12	15	14	18	13	25	21	15
108	MONTEHARZINO	27	21	32	22	33	17	22	30	56	43	55
109	MORANO SUL PO	60	106	130	111	106	60	95	123	138	127	102
110	MORBELLO	20	19	27	29	27	26	27	28	39	45	34
111	MORNESE	53	35	28	42	42	42	54	60	59	44	38
112	MORSASCO	22	39	36	17	35	30	32	37	40	50	34
113	MURISENGO	79	78	75	97	103	70	96	105	91	110	65
114	NOVI LIGURE	1.935	2.162	1.985	1.940	1.994	1.983	2.348	2.325	2.495	2.505	1.831
115	OCCIMIANO	115	99	83	102	99	82	93	101	108	96	76
116	ODALENGO GRANDE	25	26	37	34	38	29	29	33	37	53	30
117	ODALENGO PICCOLO	10	16	17	19	20	16	19	11	23	24	10
118	OLIVOLA	13	6	5	8	10	9	11	14	13	11	3
119	ORSARA BORMIDA	20	28	29	34	25	26	24	31	27	41	27
120	OTTIGLIO	39	59	44	48	61	39	46	55	55	65	61
121	OVADA	726	757	654	579	730	735	875	863	878	870	651
122	OVIGLIO	70	84	75	73	85	62	83	96	93	109	56
123	OZZANO MONFERRATO	74	88	104	102	121	99	108	105	154	138	105
124	PADERNA	13	17	7	17	22	15	23	27	22	19	15
125	PARETO	38	38	43	35	55	39	53	58	65	72	57
126	PARODI LIGURE	49	50	40	51	35	68	53	58	61	75	71
127	PASTURANA	16	23	37	33	34	36	30	40	50	47	39
128	PECETTO DI VALENZA	39	45	47	50	51	29	53	42	54	62	43
129	PIETRA MARAZZI	37	37	51	36	34	29	38	44	40	44	31
130	PIOVERA	48	50	47	47	49	40	47	50	54	63	44
131	POMARO MONFERRATO	28	35	22	26	39	20	33	25	28	38	23
132	PONTECURONE	283	285	220	265	275	287	366	286	347	307	220
133	PONTESTURA	75	105	85	92	97	97	82	119	154	142	83
134	PONTI	57	37	58	51	62	44	48	53	54	85	50
135	PONZANO MONFERRATO	14	26	30	29	40	14	16	31	39	35	25
136	PONZONE	59	68	51	52	68	47	81	58	105	114	79
137	POZZOL GROEPO	14	20	22	25	30	21	29	33	47	45	34
138	POZZOLO FORNIGARO	304	315	260	235	276	276	315	320	293	269	209
139	PRASCO	26	23	34	26	30	20	23	31	55	47	31
140	PREDOSA	114	130	97	113	135	110	140	122	149	153	117
141	QUARGNENTO	65	65	73	70	91	73	72	83	76	91	84
142	QUATTORDIO	152	161	169	138	145	139	180	159	175	154	102
143	RICALDONE	33	42	41	44	47	32	45	49	57	68	47
144	RIVALTA BORMIDA	96	93	67	63	96	88	108	95	92	125	110
145	RIVARONE	13	9	14	16	19	17	22	16	17	28	20
146	ROCCAFORTE LIGURE	8	6	6	8	7	6	10	14	18	23	14
147	ROCCA GRIMALDA	68	77	64	69	79	63	67	84	94	122	81
148	ROCCHETTA LIGURE	19	20	12	19	23	16	29	14	20	27	24
149	ROSIGNANO MONFERRATO	99	91	87	64	105	94	99	98	110	123	77
150	SALA MONFERRATO	37	39	26	32	37	36	43	37	40	59	38
151	SALE	256	328	269	245	276	242	337	317	354	336	268
152	SAN CRISTOFORO	35	33	28	28	36	36	53	42	46	51	28
153	SAN GIORGIO MONFERRATO	65	65	60	69	78	80	77	66	71	90	63
154	SAN SALVATORE MONFERRATO	286	341	287	285	329	332	370	364	324	317	231
155	SAN SEBASTIANO CURONE	19	23	19	24	25	32	38	35	37	42	43
156	SANT'AGATA FOSSILI	14	17	21	17	21	20	19	21	31	37	29
157	SARDIGLIANO	27	17	8	24	31	28	21	29	33	44	34
158	SAREZZANO	43	71	75	63	66	57	61	70	78	93	62
159	SERRALUNGA DI CREA	51	50	43	49	55	49	48	45	52	64	40
160	SERRAVALLE SCRIVIA	390	403	356	316	358	391	413	421	459	423	285
161	SEZZADIO	85	92	84	95	71	76	110	83	114	126	93
162	SILVANO D'OREA	80	92	88	69	93	88	94	113	128	113	83

dente per sesso e classe di età

A L E

						PARTICOLARI CLASSI DI ETÀ (anni)						C O M U N I	Codice del Comune
55 — 59	60 — 64	65 — 69	70 — 74	75 e più	Totale	Meno di 6	6 — 10	11 — 13	14 — 18	19 — 20	Totale		
54	77	51	49	65	784	32	59	24	40	18	173	GIAROLE	082
39	51	56	41	55	532	13	22	12	33	13	93	GREMIASCO	083
30	33	45	32	70	411	8	14	10	17	6	55	GROGNARDO	084
48	54	49	43	71	574	22	26	8	26	11	93	GRONDONA	085
29	40	37	41	37	419	18	17	11	14	12	72	GUAZZORA	086
77	84	96	63	94	1.021	57	53	29	37	25	201	ISOLA SANT'ANTONIO	087
66	81	63	38	77	732	43	30	23	26	15	137	LERMA	088
125	122	145	157	187	1.811	79	89	51	97	32	348	LU	089
10	10	10	10	17	159	6	8	6	6	4	30	MALVICINO	090
128	133	108	97	129	1.602	88	91	57	84	38	358	MASIO	091
107	115	120	72	136	1.301	67	50	40	66	25	248	MELAZZO	092
25	32	25	10	22	264	11	8	7	11	4	41	MERANA	093
127	125	115	114	143	1.651	86	76	46	91	38	337	MIRABELLO MONFERRATO	094
120	182	119	98	152	1.580	76	73	39	74	39	301	MOLARE	095
59	70	61	55	65	950	85	68	28	36	14	231	MOLINO DEI TORTI	096
99	173	135	92	124	1.397	63	61	28	60	29	241	MONBELLO MONFERRATO	097
40	34	31	22	33	345	6	11	10	10	10	47	MONPERONE	098
45	38	28	31	28	357	15	9	5	23	10	62	MONCESTINO	099
36	48	37	33	51	395	8	8	8	12	8	44	MONGIARDINO LIGURE	100
75	72	71	41	71	850	50	44	33	30	16	173	MONLEALE	101
60	54	41	39	50	610	30	17	7	31	11	96	MONTACUTO	102
42	37	30	24	61	468	24	19	7	15	11	76	MONTALDEO	103
63	93	59	53	86	843	53	36	26	41	16	172	MONTALDO BORNIDA	104
34	34	32	40	71	452	18	16	9	24	10	77	MONTECASTELLO	105
51	55	56	27	46	686	27	44	31	35	16	153	MONTECHIARO D'ACQUI	106
28	23	25	20	20	288	13	14	9	15	1	52	MONTegioCO	107
56	43	38	44	54	593	29	22	24	25	8	108	MONTEMARZINO	108
118	160	160	116	190	1.902	82	104	88	111	40	425	MORANO SUL PO	109
60	66	66	50	82	645	25	21	14	29	13	102	MORBELLO	110
60	51	54	55	85	802	61	31	16	44	12	164	MORNESE	111
61	72	70	49	88	712	31	34	22	23	8	118	MORSASCO	112
128	152	116	112	113	1.590	96	79	44	93	41	353	MURISENGO	113
2.045	2.135	1.883	1.384	1.588	32.538	2.365	2.147	1.184	1.959	752	8.407	NOVI LIGURE	114
96	110	91	79	112	1.542	134	99	50	90	50	423	OCCIMIANO	115
67	66	53	33	85	675	31	27	20	38	12	128	ODALENGO GRANDE	116
27	29	34	35	32	342	11	18	10	21	5	65	ODALENGO PICCOLO	117
18	27	22	24	30	224	14	6	2	7	4	33	OLIVOLA	118
42	41	61	47	69	572	29	24	19	34	10	116	ORSABA BORNIDA	119
87	112	100	97	90	1.058	52	54	31	44	15	196	OTTIGLIO	120
798	798	691	614	878	12.097	883	743	383	599	245	2.853	OVADA	121
102	128	128	92	128	1.464	83	87	48	67	36	321	OVIGLIO	122
116	173	138	107	135	1.867	87	101	58	106	38	390	OZZANO MONFERRATO	123
30	36	33	24	34	354	17	17	3	14	9	60	PADERNA	124
75	89	69	55	92	933	44	40	29	29	23	165	PARETO	125
95	89	70	66	100	1.031	57	50	22	50	21	200	PARODI LIGURE	126
56	61	45	34	58	639	22	22	20	34	20	118	PASTURANA	127
57	79	53	48	95	847	50	40	30	47	23	190	PECETTO DI VALENZA	128
45	43	42	33	56	640	43	40	34	38	12	167	PIETRA MARAZZI	129
52	64	57	46	79	837	55	52	29	47	21	204	PIOVERA	130
29	45	47	42	42	522	39	32	11	25	11	118	POMARO MONFERRATO	131
310	340	278	190	224	4.483	344	272	135	242	96	1.089	PONTECUBONE	132
162	215	164	163	172	2.007	91	102	51	89	42	375	PONTESTURA	133
76	68	47	41	78	909	67	43	30	50	27	217	PONTI	134
47	50	40	42	50	528	16	32	15	30	19	112	PONZANO MONFERRATO	135
99	119	141	116	181	1.438	68	64	37	49	19	237	PONZONE	136
37	46	47	29	40	519	17	20	14	24	13	88	POZZOLO GROPPO	137
306	292	248	214	275	4.407	366	306	167	226	94	1.159	POZZOLO FORNIGARO	138
39	43	40	30	42	540	29	27	18	30	9	113	PRASCO	139
169	214	158	136	223	2.280	146	112	61	118	45	482	PREDOSA	140
91	112	125	81	132	1.384	78	70	46	61	33	288	QUARCENTO	141
116	122	107	67	85	2.171	182	162	96	156	56	652	QUATTORDIO	142
73	71	64	49	88	850	38	46	27	43	13	167	RICALDONE	143
150	143	126	114	194	1.760	114	85	44	66	31	340	RIVALTA BORNIDA	144
28	36	37	32	53	377	13	13	9	16	4	55	RIVARONE	145
24	22	23	23	28	240	10	5	4	8	2	29	ROCCAFORTE LIGURE	146
114	163	140	132	164	1.581	79	72	41	71	31	294	ROCCA GRIMALDA	147
34	31	34	22	38	382	21	20	8	18	7	74	ROCCHETTA LIGURE	148
152	142	149	120	175	1.785	113	87	60	69	35	364	ROSIgnANO MONFERRATO	149
60	70	57	41	51	703	47	33	17	32	14	143	SALA MONFERRATO	150
356	370	326	308	385	4.973	319	323	157	253	90	1.142	SALE	151
53	62	53	46	56	686	42	30	20	23	14	129	SAN CRISTOFORO	152
116	126	82	41	63	1.212	85	56	35	67	31	274	SAN GIORGIO MONFERRATO	153
337	348	306	231	316	5.004	357	328	171	286	123	1.265	SAN SALVATORE MONFERRATO	154
46	58	73	45	72	631	23	22	13	22	10	90	SAN SEBASTIANO CURONE	155
51	48	36	33	71	486	18	20	10	18	7	73	SANT'AGATA FOSSILI	156
51	84	71	40	69	611	31	14	6	18	13	82	SARDIGLIANO	157
98	103	88	69	118	1.215	58	65	51	66	27	267	SAREZZANO	158
83	66	75	49	69	888	61	48	28	44	16	197	SERRALUNGA DI CREA	159
405	389	310	236	376	5.931	483	392	198	325	127	1.525	SERRAVALLE SCRIVIA	160
139	145	129	122	187	1.751	100	93	47	98	31	369	SEZZADIO	161
119	147	166	122	174	1.769	103	92	52	74	22	343	SILVANO D'ORBA	162

Segue TAV. 3 — Popolazione resi

A - T o T

Codice del Comune	C O M U N I	CLASSI QUINQUENNALI DI ETÀ (anni)										
		Meno di 5	5 — 9	10 — 14	15 — 19	20 — 24	25 — 29	30 — 34	35 — 39	40 — 44	45 — 49	50 — 54
163	SOLERO	100	84	94	110	126	119	129	109	142	126	118
164	SOLONGHELLO	10	13	20	16	12	10	8	27	26	37	20
165	SPIGNO MONFERRATO	99	83	96	112	120	102	120	123	145	150	117
166	SPINETO SCHIVIA	12	25	19	10	21	20	25	32	20	30	13
167	STAZZANO	86	80	94	82	111	104	117	104	127	146	119
168	STREVI	67	68	73	59	108	73	76	80	90	112	97
169	TAGLIOLO MONFERRATO	53	50	55	61	57	45	67	83	85	93	61
170	TASSAROLO	24	21	17	17	24	31	31	23	39	26	25
171	TERRUGGIA	28	35	38	38	50	34	45	34	49	51	42
172	TERZO	32	34	38	55	41	35	35	53	61	58	58
173	TICINETO	69	91	78	75	94	72	103	90	108	99	56
174	TORTONA	1.859	1.994	1.822	1.623	1.919	1.843	2.128	2.100	2.190	2.076	1.509
175	TREVILLE	14	9	8	13	22	12	15	13	16	34	18
176	TRISOBBIO	31	41	44	43	37	38	32	41	52	59	35
177	VALENZA	1.650	1.651	1.325	1.298	1.638	1.687	1.977	1.750	1.671	1.554	1.044
178	VALNACCA	58	57	56	58	90	69	83	69	77	91	83
179	VIGNALE MONFERRATO	46	79	70	49	86	62	65	77	88	97	74
180	VIGNOLE BORBERA	88	108	78	81	83	99	111	121	127	139	116
181	VIGUZZOLO	170	173	162	185	221	157	188	171	196	186	131
182	VILLADEATI	23	41	46	38	36	23	30	46	47	57	47
183	VILLALVERNIA	49	60	55	54	65	52	59	73	62	64	58
184	VILLAMINGLIO	9	12	18	16	20	17	13	13	23	32	27
185	VILLANOVA MONFERRATO	76	108	72	85	99	86	133	138	137	165	95
186	VILLAROMAGNANO	46	61	55	48	54	41	60	49	42	51	30
187	VISONE	34	51	66	51	66	57	55	84	77	82	64
188	VOLPEDO	58	62	74	62	86	67	76	89	108	100	72
189	VOLPEGLINO	7	13	10	8	5	10	9	15	21	19	8
190	VOLTAGGIO	44	33	41	48	68	65	54	48	76	59	53
	TOTALE PROVINCIA	26.692	28.804	26.377	25.304	29.836	27.599	32.439	31.806	34.288	34.560	25.587

dente per sesso e classe di età

A L E

						PARTICOLARI CLASSI DI ETÀ (anni)						C O M U N I	Codice del Comune
55 — 59	60 — 64	65 — 69	70 — 74	75 e più	Totale	Meno di 6	6 — 10	11 — 13	14 — 18	19 — 20	Totale		
177	166	163	114	174	2.051	119	85	59	99	54	416	SOLERO	163
23	33	41	31	40	367	11	17	11	20	2	61	SOLONGHELLO	164
176	159	159	124	181	2.066	119	77	62	106	47	411	SPIGNO MONFERRATO	165
32	46	50	40	52	447	17	23	10	15	2	67	SPINETO SCRIVIA	166
140	161	136	107	122	1.836	105	75	58	84	45	367	STAZZANO	167
129	142	129	98	201	1.602	78	73	44	60	36	291	STREVI	168
81	112	79	55	110	1.147	65	45	31	67	23	231	TAGLIOLO MONFERRATO	169
52	42	33	28	47	480	28	18	13	18	9	86	TASSAROLO	170
58	75	56	43	77	753	36	35	20	41	13	145	TERRUGGIA	171
75	74	72	42	71	834	38	35	21	54	17	165	TERZO	172
124	112	99	81	130	1.481	96	80	48	73	40	337	TICINETO	173
1.902	1.986	1.680	1.152	1.557	29.340	2.246	1.973	1.097	1.678	655	7.649	TORTONA	174
28	43	43	32	35	355	18	7	5	10	6	46	TREVILLE	175
59	75	73	62	76	798	36	53	19	40	15	163	TRISOBBIO	176
1.339	1.381	1.122	817	1.157	23.061	2.009	1.582	777	1.266	541	6.175	VALENZA	177
123	139	116	87	159	1.415	72	57	37	50	37	253	VALMACCA	178
94	140	154	138	149	1.468	67	70	41	60	28	266	VIGNALE MONFERRATO	179
143	157	98	98	129	1.776	108	96	49	79	41	373	VIGNOLE BORBERA	180
211	234	185	132	178	2.880	198	180	91	186	78	733	VIGUZZOLO	181
58	90	89	87	101	859	28	50	24	38	14	154	VILLADEATI	182
61	67	57	46	75	957	61	62	34	44	28	229	VILLALVERNIA	183
44	58	46	35	57	440	10	16	10	16	7	59	VILLANIROGLIO	184
157	191	170	117	155	1.984	98	105	41	79	31	354	VILLANOVA MONFERRATO	185
45	63	59	47	39	790	58	61	35	46	18	218	VILLARONAGNANO	186
89	119	119	84	138	1.236	39	60	41	53	21	214	VISOINE	187
110	105	98	76	113	1.356	67	72	39	66	35	279	VOLPEDO	188
12	13	15	16	21	202	11	10	7	9	3	40	VOLPEGLINC	189
105	90	84	63	157	1.088	52	36	22	48	22	180	VOLTAGGIO	190
33.914	36.255	31.198	24.409	34.115	483.183	32.576	28.326	15.800	25.350	10.522	112.574	TOTALE PROVINCIA	

Segue Tav. 3 — Popolazione resi

B - M A S

Codice del Comune	C O M U N I	CLASSI QUINQUENNALI DI ETÀ (anni)										
		Meno di 5	5 — 9	10 — 14	15 — 19	20 — 24	25 — 29	30 — 34	35 — 39	40 — 44	45 — 49	50 — 54
001	ACQUI TERME	649	694	702	559	685	602	792	756	830	750	502
002	ALBERA LIGURE	6	11	14	16	16	13	12	16	22	19	13
003	ALESSANDRIA	3.242	3.323	2.901	2.817	3.209	3.249	3.682	3.463	3.625	3.673	2.703
004	ALPIANO NATA	25	23	20	25	38	21	20	33	27	29	30
005	ALICE BEL COLLE	18	26	34	30	37	24	35	24	31	36	27
006	ALLUVIONI CAMBIO'	13	34	39	27	34	23	36	21	35	49	26
007	ALTAVILLA MONFERRATO	14	16	19	12	20	17	18	19	14	23	20
008	ALZANO SCRIVIA	12	5	15	15	20	6	9	8	16	21	9
009	ARQUATA SCRIVIA	194	243	204	224	216	207	218	241	224	256	196
010	AVOLASCA	5	6	5	12	19	10	12	14	8	23	12
011	BALZOLA	45	48	38	41	70	44	63	47	62	39	32
012	BASALUZZO	32	31	27	25	45	28	54	40	43	48	35
013	BASSIGNANA	41	49	51	42	44	28	49	55	63	53	31
014	BELFORTE MONFERRATO	7	5	7	6	7	15	10	7	13	16	6
015	BERGAMASCO	20	14	29	21	28	30	21	22	34	29	21
016	BERZANO DI TORTONA	5	5	6	2	6	2	4	8	7	7	6
017	BISTAGNO	56	60	63	62	63	60	66	67	80	73	52
018	BORGHETTO DI BOBBERA	48	49	36	46	51	49	59	47	57	68	57
019	BORGOBARTO ALESSANDRINO	16	14	18	17	17	21	16	20	22	26	7
020	BORGO SAN MARTINO	47	60	40	52	58	51	46	49	52	55	42
021	BOSCO MARENGO	57	65	72	68	79	65	76	75	88	102	58
022	BOSIO	50	38	32	35	52	51	59	45	63	41	36
023	BOZZOLE	11	16	6	7	7	10	16	12	14	8	5
024	BRIGNANO-FRASCATA	18	19	8	18	20	23	27	22	15	23	20
025	CABELLA LIGURE	29	22	16	24	43	24	40	52	40	47	33
026	CANAGNA	19	21	14	9	17	13	23	29	16	26	20
027	CABINO	22	19	21	28	30	17	29	27	33	44	40
028	CANTALUPO LIGURE	4	13	17	5	27	26	15	16	19	26	16
029	CAPRIATA D'ORBA	58	61	44	46	51	49	57	68	70	78	53
030	CARBONARA SCRIVIA	19	20	21	15	22	24	21	17	19	18	15
031	CARENTINO	11	10	7	6	7	13	6	11	13	8	5
032	CAREZZANO	15	9	14	8	17	9	29	21	19	22	21
033	CARPENETO	38	37	43	35	34	40	40	39	45	44	29
034	CARBEGA LIGURE	1	3	8	12	9	8	9	9	9	24	7
035	CARROSIO	6	16	18	6	9	17	8	17	22	19	21
036	CARTOSIO	22	25	11	19	23	21	33	27	31	36	30
037	CASAL CERVELLI	25	35	36	29	45	39	29	33	41	45	38
038	CASALEGGIO BOIRO	10	13	3	5	12	5	12	7	14	9	5
039	CASALE MONFERRATO	1.376	1.424	1.290	1.297	1.382	1.286	1.499	1.517	1.596	1.547	1.062
040	CASALROCETO	14	41	25	22	27	23	24	23	31	42	24
041	CASASCO	6	5	-	6	6	7	9	7	9	16	6
042	CASSANO SPINOLA	70	82	67	55	69	66	89	71	79	66	57
043	CASSINE	80	84	96	84	101	87	90	111	99	117	92
044	CASSINELLE	22	14	18	20	22	25	24	23	24	31	22
045	CASTELLANIA	4	2	4	3	6	5	4	2	3	7	5
046	CASTELLAR GUIDOBONO	14	15	9	11	19	9	18	18	14	8	12
047	CASTELLAZZO BORNIDA	136	142	158	146	149	131	179	181	167	151	121
048	CASTELLETO D'ERRO	6	11	11	4	7	4	4	8	8	13	5
049	CASTELLETO D'ORBA	50	68	37	35	63	54	66	63	58	67	46
050	CASTELLETO MERLI	16	14	13	19	19	14	16	15	16	26	10
051	CASTELLETO MONFERRATO	23	34	17	22	22	27	30	32	28	20	20
052	CASTELNUOVO BORNIDA	14	16	26	14	27	17	21	23	26	24	25
053	CASTELNUOVO SCRIVIA	161	197	213	186	220	182	240	199	235	156	128
054	CASTELSPINA	9	16	12	7	9	17	14	12	10	19	9
055	CAVATORE	3	3	10	11	16	9	11	4	7	21	8
056	CELLA MONTE	13	17	17	18	24	19	15	20	15	20	24
057	CERRETO	20	20	16	7	13	14	18	24	16	25	8
058	CERRETO GRUE	9	9	8	13	19	7	10	12	14	9	12
059	CERRINA	39	33	35	39	50	53	48	33	41	46	28
060	CONIOLO	12	10	18	10	15	11	10	12	25	13	9
061	CONZANO	18	16	18	22	21	22	25	32	29	26	23
062	COSTA VESCOVATO	11	11	14	19	17	12	17	8	26	20	17
063	CREMOLINO	22	20	29	23	35	13	21	20	27	41	19
064	CUCCARO MONFERRATO	6	8	8	17	16	7	7	11	17	15	23
065	DENICE	8	9	11	6	11	9	8	6	10	16	7
066	DERNICE	10	4	7	9	8	13	11	8	13	16	12
067	FABBRICA CURONE	27	24	20	34	39	31	32	45	53	57	56
068	FELIZZANO	111	89	94	73	87	70	100	101	105	93	48
069	FRACOBALTO	6	8	9	11	8	10	8	8	16	17	9
070	FRANCAVILLA BISIO	12	14	9	13	13	8	7	15	15	17	14
071	FRASCARO	13	9	7	12	17	8	11	16	8	13	15
072	FRASSINELLO MONFERRATO	12	17	15	18	25	22	15	28	29	24	9
073	FRASSINETO PO	45	45	49	45	50	52	42	45	61	53	36
074	FRESNARA	14	12	19	16	17	18	17	24	32	24	15
075	FRUGAROLO	55	49	50	52	63	57	66	67	70	50	53
076	FUBINE	42	51	34	50	44	33	46	42	67	56	50
077	GABIANO	30	34	40	30	45	37	43	42	53	64	36
078	GAMALERO	20	14	17	23	22	16	24	27	23	29	32
079	GABBAGNA	31	15	16	16	23	22	24	22	33	33	23
080	GAVAZZANA	2	3	4	1	6	7	5	6	4	6	7
081	GAVI	100	141	114	114	141	132	133	135	148	137	131

dente per sesso e classe di età

C H I

						PARTICOLARI CLASSI DI ETÀ (anni)						C O M U N I	Codice dei Comuni
55 — 59	60 — 64	65 — 69	70 — 74	75 e più	Totale	Meno di 6	6 — 10	11 — 13	14 — 18	19 — 20	Totale		
703	730	592	403	514	10.463	805	680	447	559	224	2.715	ACQUI TERME	001
27	40	24	11	18	278	6	19	4	15	5	49	ALBERA LIGURE	002
3.243	3.141	2.455	1.751	2.197	48.674	3.948	3.188	1.738	2.848	1.091	12.813	ALESSANDRIA	003
43	64	53	44	41	536	25	26	13	25	9	98	ALFIANO NATTA	004
45	53	32	29	36	517	22	28	20	33	10	113	ALICE BEL COLLE	005
40	56	44	28	37	542	18	40	22	29	14	123	ALLUVIONI CAMBIO'	006
25	33	46	20	28	344	16	16	15	11	7	65	ALTAVILLA MONFERRATO	007
11	12	9	9	11	188	13	7	9	15	7	51	ALZANO SCRIVIA	008
246	171	112	100	130	3.182	250	238	117	202	87	894	ARQUATA SCRIVIA	009
24	31	22	15	15	233	7	4	5	8	5	29	AVOLASCA	010
61	84	68	52	81	875	54	45	25	41	18	183	BALZOLA	011
61	69	46	30	43	657	39	33	16	22	10	120	BASALUZZO	012
47	57	61	47	63	781	51	49	31	41	21	193	BASSIGNANA	013
15	14	11	10	20	169	8	5	5	6	2	26	BELFORTE MONFERRATO	014
54	61	50	26	42	502	23	18	18	23	8	90	BERGAMASCO	015
5	15	9	10	5	102	6	5	3	4	-	18	BERZANO DI TORTONA	016
77	79	80	54	64	1.056	69	59	37	55	33	253	BISTAGNO	017
71	81	72	50	81	922	54	54	17	44	17	186	BORGETTO DI BOBBERA	018
24	23	24	13	31	309	16	14	13	20	5	68	BORGORATTO ALESSANDRINO	019
52	59	44	31	44	782	61	54	21	51	23	210	BORGO SAN MARTINO	020
92	113	78	70	98	1.256	70	64	50	66	28	278	BOSCO MARENGO	021
58	78	44	51	60	793	60	36	17	39	12	164	BOSIO	022
13	13	20	13	20	191	14	15	4	4	5	42	BOZZOLE	023
33	37	38	28	23	372	22	17	4	12	13	68	BRIGNANO-FRASCATA	024
51	67	52	30	46	616	32	23	9	21	14	99	CABELLA LIGURE	025
25	36	34	44	44	390	22	22	7	10	5	66	CAMAGNA	026
50	59	53	59	61	592	23	23	14	21	14	95	CAMINO	027
36	44	31	20	30	345	5	14	11	9	7	46	CANTALUPO LIGURE	028
65	84	61	58	86	989	70	57	28	45	17	217	CAPRIATA D'ORBA	029
24	27	29	17	19	327	22	21	13	14	9	79	CARBONARA SCRIVIA	030
14	20	13	16	11	171	13	9	5	4	5	36	CARENTINO	031
34	48	32	22	30	350	18	11	6	8	6	49	CAREZZANO	032
65	49	52	39	55	684	46	38	24	35	18	161	CARPENETO	033
13	16	17	18	14	177	1	3	6	11	8	29	CARREGA LIGURE	034
33	34	22	24	21	291	9	16	13	8	2	48	CARROSO	035
29	44	43	27	47	468	27	25	3	19	7	81	CARTOSIO	036
58	56	40	32	61	642	34	34	24	24	21	137	CASAL CERVELLI	037
13	13	11	7	15	154	12	13	1	5	4	35	CASALEGGIO BOIRO	038
1.401	1.350	1.181	766	941	20.915	1.665	1.397	735	1.343	509	5.649	CASALE MONFERRATO	039
25	33	31	31	33	449	20	41	12	27	4	104	CASALOCETO	040
20	19	11	16	9	152	7	4	-	3	3	17	CASASCO	041
75	68	58	43	57	1.072	84	83	43	51	25	266	CASSANO SPINOLA	042
130	139	136	88	145	1.679	96	85	52	94	32	359	CASSINE	043
35	43	41	31	48	443	27	11	11	19	9	77	CASSINELLE	044
14	12	3	3	8	85	5	1	3	3	2	14	CASTELLANIA	045
10	21	16	15	10	219	16	15	6	10	5	52	CASTELLAR GUIDOBONO	046
160	176	175	110	155	2.437	163	144	107	144	58	616	CASTELLAZZO BORMIDA	047
15	13	7	8	4	128	10	9	8	5	1	33	CASTELLETO D'ERRO	048
71	83	56	46	79	942	63	64	21	35	25	208	CASTELLETO D'ORBA	049
31	38	32	31	23	333	19	14	7	20	6	66	CASTELLETO MERLI	050
25	46	26	25	26	423	33	28	12	19	11	103	CASTELLETO MONFERRATO	051
41	40	46	42	71	473	17	15	21	17	8	78	CASTELNUOVO BORMIDA	052
168	209	187	126	150	2.957	200	202	133	187	67	789	CASTELNUOVO SCRIVIA	053
21	22	19	13	26	235	14	13	7	9	3	46	CASTELSPINA	054
16	15	7	11	9	161	3	3	9	11	3	29	CAVATORE	055
24	35	28	15	30	334	17	16	13	15	5	66	CELLA MONTE	056
19	27	33	32	19	311	26	21	5	10	4	66	CERESETO	057
28	20	15	20	17	222	10	9	5	13	7	44	CERRETO GRUE	058
61	48	54	52	38	698	50	29	22	40	14	155	CERRINA	059
14	30	32	28	16	265	14	10	12	14	3	53	CONIOLO	060
26	39	34	27	35	413	21	19	4	26	6	76	CONZANO	061
27	31	17	14	19	280	14	8	11	20	5	58	COSTA VESCOVATO	062
40	44	41	21	45	461	27	20	19	25	9	100	CREMOLINO	063
11	22	19	16	28	231	8	9	3	16	9	45	CUCCARO MONFERRATO	064
13	17	12	14	16	173	10	9	8	6	3	36	DENICE	065
25	26	13	19	11	205	10	5	5	9	2	31	DERNICE	066
71	93	61	55	60	758	33	20	15	28	16	112	FABBRICA CURONE	067
64	67	71	40	54	1.267	126	93	64	71	30	384	FELIZZANO	068
14	17	13	8	15	177	8	8	4	11	4	35	FRACONALTO	069
13	20	17	16	17	220	12	16	6	8	8	50	FRANCAVILLA BISIO	070
14	19	21	15	23	221	13	11	5	11	4	44	FRASCARO	071
32	22	36	20	28	352	17	15	7	22	5	66	FRASSINELLO MONFERRATO	072
45	54	57	41	49	769	50	49	29	49	15	192	FRASSINETO PO	073
22	44	35	21	43	373	15	14	11	19	5	64	FRESONARA	074
63	77	70	39	56	937	65	50	27	49	26	217	FRUGAROLO	075
53	80	90	41	71	850	52	51	18	43	21	185	FUBINE	076
58	80	80	55	63	790	37	39	23	22	20	141	GABIANO	077
38	39	35	32	43	434	24	14	10	22	7	77	GAMALERO	078
41	48	29	24	33	433	33	16	12	12	11	84	GARBAGNA	079
8	6	8	11	11	95	4	3	2	1	2	12	GAVAZZANA	080
130	196	159	85	150	2.146	124	140	74	107	56	501	GAVI	081

Segue Tav. 3 — Popolazione resi

B - M A S

Codice dei Comuni	COMUNI	CLASSI QUINQUENNALI DI ETÀ (anni)										
		Meno di 5	5 — 9	10 — 14	15 — 19	20 — 24	25 — 29	30 — 34	35 — 39	40 — 44	45 — 49	50 — 54
082	GIAROLE	16	25	26	18	24	22	19	27	31	16	14
083	GREMIASCO	6	11	14	22	8	7	11	14	26	15	20
084	GROGNARDO	3	6	11	12	15	4	8	7	11	13	18
085	GRONDONA	4	7	10	18	19	12	12	18	20	17	16
086	GUAZZORA	9	10	5	11	8	10	10	16	17	13	10
087	ISOLA SANT'ANTONIO	23	24	20	20	27	17	39	29	35	36	26
088	LERMA	20	15	18	14	17	17	21	29	24	24	13
089	LU	43	41	47	52	64	32	38	55	58	66	59
090	MALVICINO	1	7	7	1	2	2	4	8	7	8	8
091	MASIC	39	51	54	43	48	41	50	50	59	54	43
092	MELAZZO	23	29	33	37	39	26	40	38	42	45	39
093	MERANA	5	3	4	10	5	8	12	6	14	9	4
094	MIRABELLO MONFERRATO	37	38	44	45	56	31	58	64	53	61	47
095	MOLARE	34	36	39	46	50	39	37	47	49	49	38
096	MOLINO DEI TORTI	27	35	24	20	24	22	43	39	32	29	20
097	MONBELLO MONFERRATO	18	29	24	33	44	35	26	35	46	54	41
098	MOMPERONE	4	8	6	5	18	6	7	10	12	11	10
099	MONCESTINO	4	5	6	8	9	5	10	3	16	13	5
100	MONGIARDINO LIGURE	3	4	7	9	10	11	8	10	17	24	10
101	MONLEALE	16	26	21	15	18	28	26	26	33	27	27
102	MONTACUTO	10	10	8	13	21	16	24	18	21	31	23
103	MONTALDEO	6	11	9	8	12	9	18	11	27	16	15
104	MONTALDO BOBHIDA	23	19	27	19	23	22	22	19	27	27	25
105	MONTECASTELLO	7	9	8	15	13	16	8	15	11	13	10
106	MONTECHIARO D'ACQUI	9	22	26	10	21	21	20	22	32	26	21
107	MONTegioCO	6	8	5	5	8	8	7	6	11	9	11
108	MONTERRAZINO	16	13	16	12	19	10	9	14	26	29	23
109	MORANO SUL PO	33	55	58	69	59	31	47	58	68	63	51
110	MORBELLO	10	12	16	11	16	11	16	13	20	19	17
111	MORNESE	31	17	20	21	29	15	26	30	33	19	19
112	MORSASCO	16	21	18	10	21	16	16	19	17	25	17
113	MURISENGO	39	36	33	54	59	39	39	61	46	48	26
114	NOVI LIGURE	1.011	1.105	1.027	1.038	970	963	1.171	1.124	1.188	1.224	895
115	OCCIMIANO	50	39	46	51	52	35	45	62	49	43	43
116	ODALENGO GRANDE	12	15	14	16	24	19	17	14	20	25	13
117	ODALENGO PICCOLO	3	7	7	10	13	9	9	8	12	11	3
118	OLIVOLA	3	2	2	2	5	6	7	8	7	4	1
119	OSARA BOBHIDA	7	14	14	16	14	15	15	18	14	18	14
120	OTTIGLIO	18	27	22	30	36	19	24	30	26	27	29
121	OVADA	372	356	334	284	361	365	461	429	452	422	313
122	OVIGLIO	38	47	45	39	46	31	34	48	54	53	30
123	OZZANO MONFERRATO	37	47	52	52	63	49	51	57	72	57	56
124	PADERNA	5	7	5	12	10	7	12	17	15	9	7
125	PABETO	16	25	24	21	28	21	30	33	42	41	28
126	PARODI LIGURE	30	25	22	29	18	34	32	34	31	36	37
127	PASTURANA	8	10	18	21	18	22	17	17	20	23	26
128	PECETTO DI VALENZA	25	25	22	36	28	19	27	22	31	29	17
129	PIETRA MARAZZI	22	20	24	17	17	15	18	28	22	21	17
130	PIOVERA	25	30	27	28	23	19	27	28	23	31	21
131	POBARO MONFERRATO	16	23	8	11	22	11	18	15	8	16	12
132	PONTECUREONE	134	149	130	132	134	138	193	142	178	160	105
133	PONTESTURA	42	49	43	45	57	52	38	59	69	77	35
134	PONTI	30	20	27	29	32	21	30	26	26	38	24
135	PONZANO MONFERRATO	7	17	11	17	26	12	3	14	17	17	17
136	PONZONE	33	33	22	32	40	20	44	35	55	68	46
137	POZZOL GRCCPC	8	7	10	11	13	17	17	18	32	25	21
138	POZZOLO FERRIGARO	138	160	142	108	136	145	172	163	153	129	104
139	PRASCO	11	14	16	16	17	10	10	14	27	31	16
140	PREDOSA	61	72	43	56	73	56	70	68	77	69	58
141	QUARGNENTO	28	36	40	39	46	38	34	47	39	41	35
142	QUATTORDIO	72	79	84	82	74	73	87	81	86	83	55
143	RICALDONE	18	19	21	17	26	22	18	24	32	32	21
144	RIVALTA BOBHIDA	46	50	27	32	45	45	55	50	51	49	52
145	RIVARONE	5	5	7	8	12	7	16	8	11	10	6
146	ROCCAFORTE LIGURE	2	4	2	5	4	5	9	12	15	15	8
147	ROCCA GRIMALDA	39	49	36	40	48	31	35	39	46	62	40
148	ROCCETTA LIGURE	9	12	6	7	13	7	16	10	12	11	14
149	ROSIGNANO MONFERRATO	51	49	50	27	52	58	43	60	59	62	39
150	SALA MONFERRATO	14	23	13	18	26	14	24	19	19	34	18
151	SALE	134	166	140	126	139	116	174	158	176	137	125
152	SAN CRISTOFORO	23	17	17	12	17	18	28	17	26	25	13
153	SAN GIORGIO MONFERRATO	28	35	36	35	42	34	46	33	24	51	32
154	SAN SALVATORE MONFERRATO	155	178	143	129	173	172	185	183	163	146	107
155	SAN SEBASTIANO CURONE	11	11	13	14	14	17	15	19	23	14	17
156	SANT'AGATA FOSSILI	9	7	9	7	4	10	11	10	13	20	18
157	SARDIGLIANO	15	6	5	10	13	17	11	14	17	19	17
158	SAREZZANO	24	34	44	35	33	32	25	36	41	47	28
159	SERRALUNGA DI CREA	30	30	23	21	30	24	25	25	24	23	24
160	SERRAVALLE SCRIVIA	203	201	185	155	177	185	215	195	249	212	139
161	SEZZADIO	39	46	46	49	36	41	51	42	56	63	38
162	SILVANO D'ORBA	40	53	52	36	42	43	48	53	72	54	42

dente per sesso e classe di età

C H I

						PARTICOLARI CLASSI DI ETÀ (anni)						C O M U N I		Codice dei Comuni
55 — 59	60 — 64	65 — 69	70 — 74	75 e più	Totale	Meno di 6	6 — 10	11 — 13	14 — 18	19 — 20	Totale			
29	33	22	23	32	377	19	29	12	22	10	92	GIAROLE	082	
16	27	27	16	25	265	6	15	5	19	9	54	GRENIASCO	083	
15	15	23	21	35	217	5	7	6	12	2	32	GREGNARDO	084	
30	24	24	15	41	287	6	8	5	16	6	41	GRONDOHA	085	
9	18	16	21	19	202	9	10	4	7	6	36	GUAZZORA	086	
36	43	49	35	42	501	25	26	9	19	16	95	ISOLA SANT'ANTONIO	087	
29	42	28	22	31	364	21	15	13	13	9	71	LERNA	088	
66	62	59	65	76	883	50	42	29	53	17	191	LU	089	
3	5	6	4	6	79	2	7	5	2	1	17	HALVICINO	090	
62	61	51	40	48	794	45	58	30	37	21	191	MASIO	091	
58	45	67	36	53	650	31	25	23	39	12	130	MELAZZO	092	
14	18	16	6	10	144	7	2	3	7	4	23	MERANA	093	
58	56	52	52	54	806	42	40	23	52	22	179	MIRABELLO MONFERRATO	094	
52	91	55	45	59	766	42	39	17	48	19	165	MOLARE	095	
24	36	29	25	27	456	36	33	16	18	7	110	MCLINO DEI TORTI	096	
39	94	69	49	49	685	22	32	13	32	11	110	MONBELLO MONFERRATO	097	
21	22	16	11	15	182	5	7	6	4	3	25	MONFERRONE	098	
31	19	16	13	13	176	7	2	1	10	5	25	MONCESTINO	099	
25	29	18	15	20	220	6	2	4	5	7	24	MONGIARDINO LIGURE	100	
31	35	31	20	31	411	21	24	15	15	7	82	MONLEALE	101	
35	30	22	19	24	325	13	9	4	14	3	43	MONTACUTO	102	
22	19	17	10	28	238	9	11	4	8	6	38	MONTALDO	103	
31	45	32	22	39	422	31	18	15	21	7	92	MONTALDO BORNIDA	104	
17	15	13	19	29	218	7	10	5	14	6	42	MONTECASTELLO	105	
26	28	33	11	25	353	11	23	18	13	8	73	MONTECHIARO D'ACQUI	106	
16	10	9	14	9	142	7	8	3	6	-	24	MONTegioco	107	
35	21	16	23	22	304	17	15	11	12	6	61	MONTENARZINO	108	
54	68	77	49	83	923	42	53	44	62	28	229	MORANO SUL PO	109	
28	36	37	26	40	328	13	12	10	12	5	52	MORBELLO	110	
31	25	24	24	41	405	35	17	11	23	7	93	MORNESE	111	
33	43	38	20	37	367	21	17	12	14	3	67	MORSASCO	112	
67	83	61	52	49	792	51	31	18	49	28	177	MURISENGO	113	
989	1.011	841	592	605	15.754	1.227	1.089	628	1.030	392	4.366	NOVI LIGURE	114	
48	55	48	34	43	743	58	40	30	46	25	199	OCCEMIANO	115	
33	37	29	13	39	340	16	13	9	16	8	62	ODALENGO GRANDE	116	
14	14	16	21	15	172	3	8	5	11	2	29	ODALENGO PICCOLO	117	
6	10	12	14	13	102	3	2	1	2	2	10	OLIVOLA	118	
21	24	32	22	30	288	10	14	8	15	6	53	ORSARA BORNIDA	119	
40	60	49	40	44	521	25	24	17	26	8	100	OTTIGLIO	120	
382	388	319	270	364	5.872	445	355	198	303	110	1.411	OVADA	121	
42	59	61	43	49	719	45	51	29	34	21	180	OVIGLIO	122	
68	82	65	41	65	914	44	55	28	51	24	202	OZZANO MONFERRATO	123	
16	13	13	13	15	176	8	7	2	11	3	31	PADERNA	124	
41	44	38	34	50	516	20	23	19	18	9	89	PARETO	125	
41	46	34	36	42	527	32	27	11	30	8	108	PARODI LIGURE	126	
26	31	25	13	16	311	10	12	10	18	11	61	PASTURANA	127	
24	42	26	23	38	434	30	23	17	29	14	113	PECETTO DI VALENZA	128	
20	21	14	10	25	311	27	22	13	20	5	87	PIETRA MARAZZI	129	
29	30	26	19	27	413	30	29	15	31	13	118	PIOVERA	130	
16	17	23	22	16	254	25	16	4	10	7	62	PONARO MONFERRATO	131	
131	158	131	86	83	2.184	165	150	73	132	43	563	PONTECUBONE	132	
66	99	91	72	67	961	49	50	22	46	22	189	PONTESTURA	133	
45	33	25	16	32	454	39	20	14	25	17	115	PONTI	134	
30	26	23	17	25	279	9	18	4	17	11	59	PONZANO MONFERRATO	135	
52	55	60	50	87	732	37	32	14	26	15	124	PONZONE	136	
18	24	21	14	21	277	9	7	8	10	5	39	POZZOLO GROPPO	137	
148	142	107	92	106	2.145	174	156	95	96	44	565	POZZOLO FORMIGARO	138	
16	19	17	13	18	265	13	15	10	15	8	61	PRASCO	139	
79	103	68	58	79	1.090	78	61	26	63	17	245	PREDOSA	140	
42	50	54	38	54	661	39	32	26	36	16	149	QUARGNENTO	141	
70	56	48	27	36	1.093	84	78	48	92	32	334	QUATTORNO	142	
37	43	29	22	32	413	20	21	15	17	4	77	RICALDONE	143	
83	70	62	47	85	849	55	43	19	34	13	164	RIVALTA BORNIDA	144	
12	19	18	9	18	171	5	7	4	9	2	27	RIVARBONE	145	
12	13	13	10	11	129	4	3	1	4	1	13	ROCCAFORTE LIGURE	146	
54	78	73	57	81	808	44	47	24	39	22	176	ROCCA GRIMALDA	147	
20	11	18	7	22	195	9	13	5	6	5	38	ROCCETTA LIGURE	148	
72	75	74	59	74	904	60	47	34	31	17	189	ROSGNANO MONFERRATO	149	
29	38	34	17	19	359	21	19	8	16	11	75	SALA MONFERRATO	150	
171	146	158	124	119	2.309	164	167	77	135	46	589	SALE	151	
28	33	27	19	26	347	25	19	10	11	6	71	SAN CRISTOFORO	152	
50	66	35	17	16	580	34	34	22	37	15	142	SAN GIORGIO MONFERRATO	153	
162	168	137	107	112	2.420	186	177	83	144	45	635	SAN SALVATORE MONFERRATO	154	
21	31	40	21	28	309	12	11	10	14	5	52	SAN SEBASTIANO CURONE	155	
22	22	16	15	32	225	13	6	4	8	2	33	SANT'AGATA FOSSILI	156	
28	46	33	15	32	298	18	4	3	10	6	41	SARDIGLIANO	157	
50	51	46	36	49	611	33	30	32	34	15	144	SAREZZANO	158	
40	39	34	24	23	439	34	32	14	19	7	106	SERRALUNGA DI CREA	159	
194	187	137	93	150	2.877	254	191	98	164	66	773	SERRAVALLE SCRIVIA	160	
76	72	62	47	68	832	49	47	27	48	15	186	SEZZADIO	161	
68	64	78	51	68	864	55	51	29	42	11	188	SILVANO D'ORBA	162	

Segue Tav. 3 — Popolazione resi

B - M A S

Codice del Comune	C O M U N I	CLASSI QUINQUENNALI DI ETÀ (anni)										
		Meno di 5	5 — 9	10 — 14	15 — 19	20 — 24	25 — 29	30 — 34	35 — 39	40 — 44	45 — 49	50 — 54
163	SOLERO	50	43	45	51	66	59	64	54	67	62	53
164	SOLONGHELLO	5	3	11	9	1	7	1	13	11	21	12
165	SPIGNO MONFERRATO	47	41	57	68	64	50	67	64	73	81	56
166	SPINETO SCRIVIA	8	12	12	6	13	9	12	14	10	16	6
167	STAZZANO	53	46	39	50	59	56	54	60	66	65	60
168	STREVI	32	32	30	28	52	38	45	41	45	51	34
169	TAGLICO MONFERRATO	21	30	31	30	27	28	34	36	46	53	33
170	TASSABOLO	14	10	7	9	16	13	22	10	24	8	15
171	TERRUGGIA	11	17	21	16	27	21	23	23	18	24	17
172	TERZO	18	18	18	29	26	20	16	27	32	30	25
173	TICINETO	33	34	39	37	52	28	50	53	51	52	22
174	TORTONA	940	1.092	944	860	994	925	1.086	1.001	1.124	1.003	716
175	TREVILLE	8	4	4	8	14	4	9	9	6	16	10
176	TRISOBBIO	11	27	22	29	20	22	14	19	22	35	19
177	VALENZA	852	860	692	649	799	810	978	894	805	766	513
178	VALMACCA	26	29	28	27	42	42	41	41	27	43	41
179	VIGNALE MONFERRATO	21	37	39	23	45	30	33	37	45	45	30
180	VIGNOLE BORBERA	34	52	40	39	42	47	57	58	59	70	51
181	VIGUZZOLO	90	84	85	93	128	92	91	81	97	85	60
182	VILLADEATI	11	21	20	24	17	13	17	24	20	23	23
183	VILLALVERNIA	28	34	32	26	32	27	30	35	28	27	31
184	VILLAMIROGLIO	5	5	7	13	13	9	6	8	15	17	11
185	VILLANOVA MONFERRATO	36	54	40	52	56	43	67	73	70	85	43
186	VILLAROMAGNANO	26	24	32	27	30	24	32	23	18	28	12
187	VISONE	16	22	32	26	33	35	21	45	41	37	31
188	VOLPEDO	25	40	42	35	43	35	44	47	54	46	33
189	VOLPEGLINO	5	5	7	7	4	5	5	8	11	13	3
190	VCLTAGGIO	18	17	16	27	29	35	27	24	45	24	25
	TOTALE PROVINCIA	13.744	14.799	13.555	13.106	15.072	13.874	16.288	15.904	17.038	16.812	12.234

dente per sesso e classe di età

C H I

						PARTICOLARI CLASSI DI ETÀ (anni)						C O M U N I	Codice del Comune
55 — 59	60 — 64	65 — 69	70 — 74	75 e più	Totale	Meno di 6	6 — 10	11 — 13	14 — 18	19 — 20	Totale		
88	92	81	50	56	981	62	40	28	49	27	206	SOLERO	163
6	14	19	13	19	165	5	5	9	9	1	29	SOLONGHELLO	164
97	92	70	59	87	1.073	56	40	38	65	21	220	SPIGNO MONFERRATO	165
15	21	21	18	23	216	10	13	6	9	1	39	SPINETO SCRIVIA	166
72	82	68	51	60	941	66	38	23	49	27	203	STAZZANO	167
67	64	58	42	80	739	35	36	19	26	20	136	STREVI	168
39	57	41	26	49	581	29	25	18	35	13	120	TAGLIOLO MONFERRATO	169
26	14	15	17	14	234	17	8	5	10	5	45	TASSABOLO	170
24	47	30	21	26	366	14	18	9	20	6	67	TERRUGGIA	171
38	46	32	18	32	425	20	19	10	27	11	87	TERZO	172
68	52	44	33	51	699	44	28	28	34	25	159	TICINETO	173
927	940	742	463	568	14.325	1.158	1.065	572	893	337	4.025	TORTONA	174
14	18	22	17	13	176	9	4	2	7	4	26	TREVILLE	175
29	36	34	27	29	395	13	35	8	25	11	92	TRISOBBIO	176
617	651	523	318	433	11.160	1.025	840	408	640	282	3.195	VALENZA	177
53	63	61	35	62	661	31	28	19	25	17	120	VALMACCA	178
41	67	76	59	59	687	35	30	21	31	16	133	VIGNALE MONFERRATO	179
69	74	45	43	60	840	43	48	26	34	25	176	VIGNOLE BORBERA	180
108	118	94	64	58	1.428	104	88	50	93	45	380	VIGUZZOLO	181
26	41	48	43	48	419	14	26	9	24	6	79	VILLADEATI	182
23	32	26	23	33	467	34	37	18	26	11	126	VILLALVERNIA	183
25	32	26	17	30	239	5	7	4	13	4	33	VILLAMIROGLIO	184
70	88	83	52	54	966	45	55	26	46	15	187	VILLANOVA MONFERRATO	185
16	31	28	21	15	387	28	32	15	29	8	112	VILLAROMAGNANO	186
39	54	62	38	68	600	18	26	20	27	12	103	VISONE	187
57	56	44	26	47	674	30	45	22	38	18	153	VOLPEDO	188
8	6	8	7	10	112	6	5	4	8	3	26	VOLPEGLINO	189
55	40	37	28	60	507	24	18	9	22	11	84	VOLTAGGIO	190
16.334	17.386	14.567	10.466	13.451	234.630	16.746	14.550	8.139	13.146	5.354	57.935	TOTALE PROVINCIA	

Segue Tav. 3 — Popolazione resi

C - FEM

Codice del Comune	COMUNI	CLASSI QUINQUENNALI DI ETÀ (anni)										
		Meno di 5	5 — 9	10 — 14	15 — 19	20 — 24	25 — 29	30 — 34	35 — 39	40 — 44	45 — 49	50 — 54
001	ACQUI TERME	576	663	649	550	680	661	837	769	851	789	628
002	ALBERA LIGURE	13	14	9	10	9	8	13	11	21	18	14
003	ALESSANDRIA	2.967	3.156	2.960	2.769	3.421	3.353	3.794	3.627	3.921	3.855	3.013
004	ALPIANO NATA	16	27	24	28	25	10	20	29	27	38	30
005	ALICE BEL COLLE	15	26	23	32	28	31	29	23	42	32	32
006	ALLUVIONI CAMBIO'	16	32	24	26	35	22	33	25	37	50	42
007	ALTAVILLA MONFERRATO	13	10	19	14	23	11	16	23	18	13	22
008	ALZANO SCRIVIA	6	11	13	12	13	7	7	12	11	22	11
009	ARQUATA SCRIVIA	209	216	195	176	214	201	236	249	234	264	222
010	AVOLASCA	4	5	8	5	12	6	15	12	9	20	15
011	BALZOLA	33	42	43	34	44	37	59	48	52	58	49
012	BASALUZZO	29	41	30	27	31	38	46	34	35	52	46
013	BASSIGNANA	45	39	34	24	34	39	52	57	56	47	37
014	BELPORTE MONFERRATO	7	3	5	9	8	6	3	8	15	10	11
015	BERGAMASCO	19	27	21	18	25	21	25	30	23	25	35
016	BERZANO DI TORTONA	2	5	5	2	3	4	3	7	7	6	4
017	BISTAGNO	61	48	67	57	55	50	63	64	61	88	51
018	BORGHETTO DI BORBERA	36	55	34	57	40	37	43	46	65	76	42
019	BORGORATTO ALESSANDRINO	15	17	10	16	12	15	11	23	28	17	15
020	BORGO SAN MARTINO	49	44	45	41	54	42	44	46	57	65	39
021	BOSCO MARENGO	47	59	37	51	79	53	69	72	88	91	64
022	BOSIO	37	23	24	35	40	50	43	47	46	53	39
023	BOZZOLE	4	15	8	7	11	8	12	6	11	10	11
024	BRIGNANO-FRASCATA	19	18	14	24	23	19	26	14	25	33	19
025	CABELLA LIGURE	23	27	23	22	30	28	37	34	27	51	26
026	CABAGNA	17	13	13	19	22	14	17	26	24	25	20
027	CAMINO	16	21	25	19	33	20	29	27	32	38	43
028	CANTALUPO LIGURE	16	10	8	16	18	11	18	19	19	30	25
029	CAPRIATA D'ORBA	59	57	42	46	52	52	64	64	76	67	48
030	CARBONARA SCRIVIA	11	15	13	15	16	19	23	15	22	26	16
031	CARENTINO	5	10	7	7	6	9	6	12	8	10	7
032	CAREZZANO	16	8	12	9	17	12	19	17	15	19	17
033	CAREPETO	33	36	28	27	46	37	38	32	40	40	39
034	CAREGA LIGURE	2	2	5	5	2	2	3	7	12	11	3
035	CAREOSIO	3	6	12	18	11	13	11	19	19	30	17
036	CARTOSIO	21	21	21	11	23	27	29	30	25	29	26
037	CASAL CERVELLI	44	40	31	37	39	36	32	39	55	39	34
038	CASALEGGIO BOIRO	4	7	5	3	6	11	10	7	7	8	3
039	CASALE MONFERRATO	1.262	1.441	1.225	1.145	1.440	1.310	1.531	1.540	1.707	1.656	1.238
040	CASALMOCETO	18	18	24	16	31	14	21	36	36	46	16
041	CASASCO	4	3	7	3	3	6	4	11	3	12	4
042	CASSANO SPINOLA	61	55	52	52	81	69	63	79	73	74	50
043	CASSINE	72	82	95	98	88	79	98	101	112	132	105
044	CASSINELLE	12	20	22	18	16	19	21	24	18	29	29
045	CASTELLANIA	1	2	2	4	2	5	2	3	3	7	5
046	CASTELLAR GUIDOBONO	8	8	5	19	16	10	18	13	12	17	10
047	CASTELLEZZO BORRIDA	151	151	142	137	158	132	169	161	174	201	128
048	CASTELLETTO D'ERBO	7	6	10	11	9	6	8	4	6	10	5
049	CASTELLETTO D'ORBA	40	64	52	44	57	53	69	62	38	72	54
050	CASTELLETTO NERLI	16	8	8	14	10	17	20	14	19	17	14
051	CASTELLETTO MONFERRATO	23	30	14	15	29	23	22	31	22	32	23
052	CASTELNUOVO BORRIDA	9	13	23	10	27	14	15	28	26	46	21
053	CASTELNUOVO SCRIVIA	200	194	161	156	201	167	215	180	222	188	133
054	CASTELSPINA	10	9	9	10	6	11	13	11	13	19	16
055	CAVATORE	3	5	5	3	7	3	3	6	6	17	10
056	CELLA MONTE	10	11	9	18	18	10	21	10	14	29	20
057	CERESETO	9	14	23	11	10	17	23	16	17	8	12
058	CERRETO GRUE	6	16	16	10	10	10	7	8	17	15	18
059	CERRIDA	44	30	37	43	50	28	28	45	46	37	36
060	CORIOLO	6	12	12	14	16	10	11	17	20	19	11
061	COMZANO	18	15	30	16	27	12	23	25	34	27	15
062	COSTA VESCOVATO	9	7	18	16	17	8	17	12	26	22	17
063	CREMOLINO	10	20	17	18	18	22	24	24	29	30	21
064	CUCCARO MONFERRATO	9	14	17	10	17	5	7	11	15	19	12
065	DENICE	5	4	5	6	5	8	7	7	13	16	10
066	DERNICE	9	12	14	8	6	10	9	12	11	10	15
067	FABBRICA CURONE	15	12	28	24	32	23	31	34	40	56	46
068	FELIZZANO	88	105	82	70	92	82	95	88	80	93	54
069	FRACONALTO	7	9	4	9	11	6	7	11	11	11	7
070	FRANCAVILLA BISIO	8	11	6	12	9	9	14	14	12	18	13
071	FRASCARO	8	11	13	12	9	14	8	15	16	19	10
072	FRASSINELLO MONFERRATO	21	22	14	14	16	8	26	19	25	24	21
073	FRASSINETO PO	40	40	37	34	57	33	50	45	58	45	45
074	FRESONARA	17	16	10	10	20	13	24	23	22	29	15
075	FRUGAROLO	40	48	46	52	49	59	62	50	74	61	69
076	PUBINE	35	43	38	35	46	37	49	53	64	53	35
077	GABIANO	35	40	29	35	39	29	43	38	43	56	41
078	GAMALERO	18	22	14	20	27	15	26	14	19	42	29
079	GABBAGNA	10	16	18	18	26	26	14	27	26	29	22
080	GAVAZZANA	-	1	3	2	7	1	1	4	3	8	5
081	GAVI	107	119	90	92	131	101	144	118	129	152	115

dente per sesso e classe di età

M I N E

						PARTICOLARI CLASSI DI ETÀ (anni)							C O M U N I	Codice del Comuni
55 — 59	60 — 64	65 — 69	70 — 74	75 e più	Totale	Meno di 6	6 — 10	11 — 13	14 — 18	19 — 20	Totale			
779	774	719	556	858	11.339	718	656	402	546	244	2.566	ACQUI TERNE	001	
26	25	23	19	27	260	17	11	7	10	2	47	ALBERA LIGURE	002	
3.650	3.687	3.109	2.677	3.791	53.750	3.616	3.147	1.759	2.776	1.172	12.470	ALESSANDRIA	003	
49	62	62	35	55	537	21	28	16	26	7	98	ALPIANO NATTA	004	
46	44	47	31	53	534	19	22	20	27	11	99	ALICE BEL COLLE	005	
56	41	58	34	60	591	23	34	10	24	11	102	ALLUVIONI CAMBIO'	006	
42	36	41	31	34	366	14	13	9	18	3	57	ALTAVILLA MONFERRATO	007	
3	12	12	18	14	184	11	8	7	13	7	46	ALZANO SCRIVIA	008	
215	200	158	100	220	3.309	247	208	127	174	86	842	ARQUATA SCRIVIA	009	
17	30	11	10	19	198	6	5	6	4	4	25	AVOLASCA	010	
78	83	71	63	133	927	39	47	27	35	11	159	BALZOLA	011	
68	51	47	41	58	674	37	38	21	25	16	137	BASALUZZO	012	
64	70	78	80	122	878	51	44	18	25	8	146	BASSIGNANA	013	
19	13	15	11	31	174	8	5	2	7	3	25	BELFORTE MONFERRATO	014	
55	46	53	40	67	530	24	26	13	19	7	89	BERGAMASCO	015	
11	13	7	10	1	90	4	4	3	3	2	16	BERZANO DI TORTONA	016	
82	87	61	55	93	1.043	69	55	39	54	23	240	BISTAGNO	017	
68	77	67	78	82	903	47	51	21	46	26	191	BORGHETTO DI BORBERA	018	
19	25	24	24	31	302	19	15	6	15	5	60	BORGORATTO ALESSANDRINO	019	
57	57	48	48	76	812	59	43	24	42	22	190	BORGO SAN MARTINO	020	
99	106	96	96	170	1.277	60	53	23	50	31	217	BOSCO MARENGO	021	
47	67	50	53	60	714	44	20	15	33	17	129	BOSIO	022	
19	24	19	19	40	224	6	14	7	6	3	36	BOZZOLE	023	
36	42	27	33	29	401	24	14	10	17	15	80	BRIGNANO-FRASCATA	024	
42	63	44	48	63	588	26	28	17	19	6	96	CABELLA LIGURE	025	
37	44	39	45	52	427	21	13	7	18	5	64	CAMAGNA	026	
53	62	65	56	70	609	19	20	16	23	10	88	CAMINO	027	
29	27	32	22	43	343	19	9	4	14	6	52	CANTALUPO LIGURE	028	
83	79	60	82	110	1.041	74	51	29	37	27	218	CAPRIATA D'OREA	029	
24	31	26	18	27	317	13	14	8	14	8	57	CARBONARA SCRIVIA	030	
15	21	8	13	23	167	9	8	4	5	4	30	CARENTINO	031	
43	53	26	30	36	349	18	8	8	9	4	47	CAREZZANO	032	
54	54	48	42	77	671	40	33	17	32	9	131	CARPENETO	033	
9	15	23	13	11	125	3	2	2	5	2	14	CARRERA LIGURE	034	
26	25	36	25	47	318	3	12	6	13	6	40	CARROSGIO	035	
41	54	37	30	43	468	28	18	12	16	4	78	CARTOSIO	036	
50	60	52	46	83	717	51	40	18	37	12	158	CASAL CERVELLI	037	
11	10	7	7	9	115	4	9	2	3	2	20	CASALEGGIO BOIRO	038	
1.529	1.630	1.409	1.153	1.520	22.736	1.560	1.390	742	1.178	447	5.317	CASALE MONFERRATO	039	
32	36	30	42	60	476	19	25	11	15	13	83	CASALNOCETO	040	
17	8	12	7	13	117	6	2	4	4	1	17	CASASCO	041	
75	74	68	43	94	1.063	76	52	24	60	22	234	CASSANO SPINOLA	042	
141	161	146	123	203	1.836	82	90	56	98	42	368	CASSINE	043	
32	35	33	29	65	422	16	21	13	18	6	74	CASSINELLE	044	
11	9	6	4	8	74	1	3	-	4	1	9	CASTELLANIA	045	
17	19	21	11	21	225	11	7	3	14	8	43	CASTELLAR GUIDOBONO	046	
171	224	205	150	265	2.719	184	150	86	135	51	606	CASTELLAZZO BORHIDA	047	
8	7	9	4	7	117	7	7	5	13	5	37	CASTELLETO D'ERRO	048	
81	89	62	46	88	971	54	62	28	47	20	211	CASTELLETO D'ORBA	049	
29	41	35	28	26	316	16	11	3	13	5	48	CASTELLETO MERLI	050	
35	48	35	30	37	449	31	27	7	11	12	88	CASTELLETO MONFERRATO	051	
38	40	50	50	86	496	13	13	13	13	9	61	CASTELNUOVO BORHIDA	052	
178	244	208	151	257	3.055	241	183	96	162	70	752	CASTELNUOVO SCRIVIA	053	
24	31	23	26	53	284	14	6	7	10	4	41	CASTELSPINA	054	
11	18	7	12	18	134	7	2	4	1	4	18	CAVATORE	055	
27	20	32	20	37	306	13	11	6	13	8	51	CELLA MONTE	056	
23	45	25	28	26	307	12	12	14	17	3	58	CERESETO	057	
13	24	18	11	31	230	7	16	11	11	5	50	CERRETO GRUE	058	
43	59	50	49	62	687	50	33	21	41	15	160	CERRINA	059	
23	30	22	19	28	270	10	11	6	13	9	49	CONIOLO	060	
32	39	29	34	40	416	20	20	16	21	7	84	CONZANO	061	
19	24	22	13	30	277	11	8	11	15	7	52	COSTA VESCOVATO	062	
38	40	41	30	53	435	13	21	10	21	4	69	CREMOLINO	063	
22	24	20	18	39	259	11	16	8	12	6	53	CUCCARO MONFERRATO	064	
12	11	13	15	22	159	6	4	2	6	3	21	DENICE	065	
20	21	16	12	15	200	10	11	12	8	2	43	DERNICE	066	
71	63	66	52	73	666	18	13	20	24	11	86	FABBRICA CURONE	067	
80	80	67	81	132	1.369	114	98	49	77	25	363	FELIZZANO	068	
11	17	12	8	12	153	9	8	2	8	2	29	FRACONALTO	069	
21	20	13	15	20	215	12	7	3	12	5	39	FRANCAVILLA BISIO	070	
27	15	31	27	47	282	13	6	8	12	7	46	FRASCARO	071	
25	35	32	36	51	389	24	22	7	12	10	75	FRASSINELLO MONFERRATO	072	
48	57	72	42	62	765	43	44	23	30	24	164	FRASSINETO PO	073	
39	42	50	25	59	414	20	15	7	7	6	55	FRESONARA	074	
86	82	63	56	85	982	52	43	26	54	14	189	FRUGAROLO	075	
66	76	76	61	104	871	44	40	21	40	14	159	FUBINE	076	
72	70	60	52	73	755	46	36	15	36	10	143	GABIANO	077	
37	41	41	47	52	464	23	18	10	16	10	77	GABALENO	078	
28	37	28	30	48	403	17	14	9	20	11	71	GARBAGNA	079	
5	8	7	9	14	78	-	1	3	1	3	8	GAVAZZANA	080	
158	195	160	133	209	2.153	129	115	51	89	51	435	GAVI	081	

Segue Tav. 3 — Popolazione resi

C - FEM

Codice del Comune	C O M U N I	CLASSI QUINQUENNALI DI ETÀ (anni)										
		Meno di 5	5 — 9	10 — 14	15 — 19	20 — 24	25 — 29	30 — 34	35 — 39	40 — 44	45 — 49	50 — 54
082	GIAROLE	10	20	31	15	30	19	26	22	21	31	25
083	GREBIASCO	7	7	8	15	11	11	8	15	18	20	16
084	GROGNARDO	2	7	5	7	8	7	2	12	15	20	8
085	GRONDONA	11	19	8	11	14	6	14	14	17	26	16
086	GUAZZORA	8	8	10	7	11	10	14	17	14	9	8
087	ISOLA SANT'ANTONIO	23	32	30	16	22	21	27	36	26	42	36
088	LERNA	17	15	17	15	19	14	25	24	14	17	18
089	LU	23	43	39	44	48	28	42	55	66	75	57
090	MALVICINO	4	1	3	3	3	4	4	10	7	5	3
091	MASIO	36	33	45	41	49	37	41	54	49	52	38
092	MELAZZO	27	30	29	23	41	29	29	35	36	41	40
093	MERANA	3	6	6	3	4	7	8	4	12	8	9
094	MIRABELLO MONFERRATO	37	38	34	43	43	29	42	50	69	57	51
095	MOLABE	25	36	34	29	43	36	43	42	46	60	51
096	MOLINO DEI TORTI	43	32	23	20	24	37	43	27	31	26	19
097	MONBELLO MONFERRATO	35	31	28	30	36	27	44	32	34	53	39
098	MONPERONE	1	3	5	9	9	7	9	7	7	22	9
099	MONCESTINO	7	6	7	15	9	6	9	5	17	7	15
100	MONGIARDINO LIGURE	1	7	5	7	8	5	10	8	6	9	11
101	MONLEALE	27	19	25	12	32	12	29	27	20	37	17
102	MONTACUTO	15	8	9	19	11	16	13	15	16	22	27
103	MONTALDEO	13	9	6	6	19	11	12	13	11	16	16
104	MONTALDO BORNIDA	20	18	17	21	32	11	17	21	29	29	21
105	MONTECASTELLO	10	4	9	11	14	6	11	8	12	18	13
106	MONTECHIARO D'ACQUI	11	21	24	23	12	14	26	24	28	23	15
107	MONTegioco	4	7	9	7	7	6	11	7	14	12	4
108	MONTENARZINO	11	8	16	10	14	7	13	16	30	14	32
109	MORANO SUL PO	27	51	72	42	47	29	48	65	70	64	51
110	MORBELLO	10	7	11	18	11	15	11	15	19	26	17
111	MORNESE	22	18	8	21	13	27	28	30	26	25	19
112	MORSASCO	6	18	18	7	14	14	16	18	23	25	17
113	MURISENGO	40	42	42	43	44	31	57	44	45	62	39
114	NOVI LIGURE	924	1.057	958	902	1.024	1.020	1.177	1.201	1.307	1.281	936
115	OCCIMIANO	65	60	37	51	47	47	48	39	59	53	33
116	ODALENGO GRANDE	13	11	23	18	14	10	12	19	17	28	17
117	ODALENGO PICCOLO	7	9	10	9	7	7	10	3	11	13	7
118	OLIVOLA	10	4	3	6	5	3	4	6	6	7	2
119	ORSARA BORNIDA	13	14	15	18	11	11	9	13	13	23	13
120	OTTIGLIO	21	32	22	18	25	20	22	25	29	38	32
121	OVADA	354	401	320	295	369	370	414	434	426	448	338
122	OVIGLIO	32	37	30	34	39	31	49	48	39	56	26
123	OZZANO MONFERRATO	37	41	52	50	58	50	57	48	82	81	49
124	PADERNA	8	10	2	5	12	8	11	10	7	10	8
125	PARETO	22	13	19	14	27	18	23	25	23	31	29
126	PARODI LIGURE	19	25	18	22	17	34	21	24	30	39	34
127	PASTURANA	8	13	19	12	16	14	13	23	30	24	13
128	PECETTO DI VALENZA	14	20	25	14	23	10	26	20	23	33	26
129	PIETRA MARAZZI	15	17	27	19	17	14	20	16	18	23	14
130	PIOVERA	23	20	20	19	26	21	20	22	31	32	23
131	POHARO MONFERRATO	12	12	14	15	17	9	15	10	20	22	11
132	PONTECURONE	149	136	90	133	141	149	173	144	169	147	115
133	PONTESTURA	33	56	42	47	40	45	44	60	85	65	48
134	PONTI	27	17	31	22	30	23	18	27	28	47	26
135	PONZANO MONFERRATO	7	9	19	12	14	2	13	17	22	18	8
136	PONZONE	26	35	29	20	28	27	37	23	50	46	33
137	POZZOL GROPPO	6	13	12	14	17	4	12	15	15	20	13
138	POZZOLO FORMIGARO	166	155	118	127	140	131	143	157	140	140	105
139	PRASCO	15	9	18	10	13	10	13	17	28	16	15
140	PREDOSA	53	58	54	57	62	54	70	54	72	84	59
141	QUARGNENTO	37	29	33	31	45	35	38	36	37	50	49
142	QUATTORDIO	80	82	85	56	71	66	93	78	89	71	47
143	RICALDONE	15	23	20	27	21	10	27	25	25	36	26
144	RIVALTA BORNIDA	50	43	40	31	51	43	53	45	41	76	58
145	RIVARONE	8	4	7	8	7	10	6	8	6	18	14
146	ROCCAFORTE LIGURE	6	2	4	3	3	2	5	5	6	8	6
147	ROCCA GRIMALDA	29	28	28	29	31	32	32	45	48	60	41
148	ROCCETTA LIGURE	10	8	6	12	10	9	13	4	8	16	10
149	ROSIGNANO MONFERRATO	48	42	37	37	53	36	56	38	51	61	38
150	SALA MONFERRATO	23	16	13	14	11	22	19	18	21	25	20
151	SALE	122	162	129	119	137	126	163	159	178	199	143
152	SAN CRISTOFORO	12	16	11	16	19	18	25	25	20	25	15
153	SAN GIORGIO MONFERRATO	37	30	24	34	36	46	31	33	47	39	31
154	SAN SALVATORE MONFERRATO	131	163	144	156	156	160	185	181	161	171	124
155	SAN SEBASTIANO CURONE	8	12	6	10	11	15	23	16	14	28	26
156	SANT'AGATA FOSSILI	5	10	12	10	17	10	8	11	18	17	11
157	SARDIGLIANO	12	11	3	14	18	11	10	15	16	25	17
158	SAREZZANO	19	37	31	28	33	25	36	34	37	46	34
159	SERRALUNGA DI CREA	21	20	20	28	25	25	23	20	28	41	16
160	SERRAVALLE SCHIVIA	187	202	171	161	181	206	198	226	210	211	146
161	SEZZADIO	46	46	38	46	35	35	59	41	58	63	55
162	SILVANO D'ORBA	40	39	36	33	51	45	46	60	56	59	41

dente per sesso e classe di età

MINE

						PARTICOLARI CLASSI DI ETÀ (anni)						C O M U N I	Codice del Comune
55 — 59	60 — 64	65 — 69	70 — 74	75 e più	Totale	Meno di 6	6 — 10	11 — 13	14 — 18	19 — 20	Totale		
25	44	29	26	33	407	13	30	12	18	8	81	GIAROLE	082
23	24	29	25	30	267	7	7	7	14	4	39	GREMIASCO	083
15	18	22	11	35	194	3	7	4	5	4	23	GROGNARDO	084
18	30	25	28	30	287	16	18	3	10	5	52	GRODNOMA	085
20	22	21	20	18	217	9	7	7	7	6	36	GUAZZORA	086
41	41	47	28	52	520	32	27	20	18	9	106	ISOLA SANT'ANTONIO	087
37	39	35	16	46	368	22	15	10	13	6	66	LERMA	088
59	60	86	92	111	928	29	47	22	44	15	157	LU	089
7	5	4	6	11	80	4	1	1	4	3	13	MALVICINO	090
66	72	57	57	81	808	43	33	27	47	17	167	MASIO	091
49	70	53	36	83	651	36	25	17	27	13	118	MELAZZO	092
11	14	9	4	12	120	4	6	4	4	-	18	HERANA	093
69	69	63	62	89	845	44	36	23	39	16	158	MIRABELLO MONFERRATO	094
68	91	64	53	93	814	34	34	22	26	20	136	MOLARE	095
35	34	32	30	38	494	49	35	12	18	7	121	MOLINO DEI TORTI	096
60	79	66	43	75	712	41	29	15	28	18	131	MONBELLO MONFERRATO	097
19	12	15	11	18	163	1	4	4	6	7	22	MONFERONE	098
14	19	12	18	15	181	8	7	4	13	5	37	MONCESTINO	099
11	19	19	18	31	175	2	6	4	7	1	20	MONGIARDINO LIGURE	100
44	37	40	21	40	439	29	20	18	15	9	91	MONLEALE	101
25	24	19	20	26	285	17	8	3	17	8	53	MONTACUTO	102
20	18	13	14	33	230	15	8	3	7	5	38	MONTALDEO	103
32	48	27	31	47	421	22	18	11	20	9	80	MONTALDO BORNIDA	104
17	19	19	21	42	234	11	6	4	10	4	35	MONTECASTELLO	105
25	27	23	16	21	333	16	21	13	22	8	80	MONTECHIARO D'ACQUI	106
12	13	16	6	11	146	6	6	6	9	1	28	MONTegioco	107
21	22	22	21	32	289	12	7	13	13	2	47	MONTENARZINO	108
64	92	83	67	107	979	40	51	44	49	12	196	MORANO SUL PO	109
32	30	29	24	42	317	12	9	4	17	8	50	MORBELLO	110
29	26	30	31	44	397	26	14	5	21	5	71	MORNESE	111
28	29	32	29	51	345	10	17	10	9	5	51	MORSASCO	112
61	69	55	60	64	798	45	48	26	44	13	176	MURISENGO	113
1.056	1.124	1.042	792	983	16.784	1.138	1.058	556	929	360	4.041	NOVI LIGURE	114
48	55	43	45	69	799	76	59	20	44	25	224	OCCHIANIG	115
34	29	24	20	46	335	15	14	11	22	4	66	ODALENGO GRANDE	116
13	15	18	14	17	170	8	10	5	10	3	36	ODALENGO PICCOLO	117
12	17	10	10	17	122	11	4	1	5	2	23	OLIVOLA	118
21	17	29	25	39	284	19	10	11	19	4	63	ORSARA BORNIDA	119
47	52	51	57	46	537	27	30	14	18	7	96	OTTIGLIO	120
416	410	372	344	514	6.225	438	388	185	296	135	1.442	OVADA	121
60	69	67	49	79	745	38	36	19	33	15	141	OVIGLIO	122
48	91	73	66	70	953	43	46	30	55	14	188	OZZANO MONFERRATO	123
14	23	20	11	19	178	9	10	1	3	6	29	PADERNA	124
34	45	31	21	42	417	24	17	10	11	14	76	PARETO	125
54	43	36	30	58	504	25	23	11	20	13	92	PARODI LIGURE	126
30	30	20	21	42	328	12	10	10	16	9	57	PASTURANA	127
33	37	27	25	57	413	20	17	13	18	9	77	PECTTO DI VALENZA	128
25	22	28	23	31	329	16	18	21	18	7	80	PIETRA BARAZZI	129
23	34	31	27	52	424	25	23	14	16	8	86	PIOVERA	130
13	28	24	20	26	268	14	16	7	15	4	56	PONARO MONFERRATO	131
179	182	147	104	141	2.299	179	122	62	110	53	526	PONTECURONE	132
96	116	73	91	105	1.046	42	52	29	43	20	186	PONTESTURA	133
31	35	22	25	46	455	28	23	16	25	10	102	PONZI	134
17	24	17	25	25	249	7	14	11	13	8	53	PONZANO MONFERRATO	135
47	64	81	66	94	706	31	32	23	23	4	113	PONZONE	136
19	22	26	15	19	242	8	13	6	14	8	49	POZZO GROppo	137
158	150	141	122	169	2.262	192	150	72	130	50	594	POZZOLO FORNIGARO	138
23	24	23	17	24	275	16	12	8	15	1	52	PRASCO	139
90	111	90	78	144	1.190	68	51	35	55	28	237	PREDOSA	140
49	62	71	43	78	723	39	38	20	25	17	139	QUARGNENTO	141
46	66	59	40	49	1.078	98	84	48	64	24	318	QUATTORDIO	142
36	28	35	27	56	437	18	25	12	26	9	90	RICALDONE	143
67	73	64	67	109	911	59	42	25	32	18	176	RIVALTA BORNIDA	144
16	17	19	23	35	206	8	6	5	7	2	28	RIVARONE	145
12	9	10	13	17	111	6	2	3	4	1	16	ROCCAFORTE LIGURE	146
60	85	67	75	83	773	35	25	17	32	9	118	ROCCA GRIMALDA	147
14	20	16	15	16	187	12	7	3	12	2	36	ROCCETTA LIGURE	148
80	67	75	61	101	881	53	40	26	38	18	175	ROSGNANO MONFERRATO	149
31	32	23	24	32	344	26	14	9	16	3	68	SALA MONFERRATO	150
185	224	168	184	266	2.664	155	156	80	118	44	553	SALE	151
25	29	26	27	30	339	17	11	10	12	8	58	SAN CRISTOFORO	152
66	60	47	24	47	632	51	22	13	30	16	132	SAN GIORGIO MONFERRATO	153
175	180	169	124	204	2.584	171	151	88	142	78	630	SAN SALVATORE MONFERRATO	154
25	27	33	24	44	322	11	11	3	8	5	38	SAN SEBASTIANO CURONE	155
29	26	20	18	39	261	5	14	6	10	5	40	SANT'AGATA FOSSILI	156
23	38	38	25	37	313	13	10	3	8	7	41	SARDIGLIANO	157
48	52	42	33	69	604	25	35	19	32	12	123	SAREZZANO	158
43	27	41	25	46	449	27	16	14	25	9	91	SERRALUNGA DI CREA	159
211	202	173	143	226	3.054	229	201	100	161	61	752	SERRAVALLE SCRIVIA	160
63	73	67	75	119	919	51	46	20	50	16	183	SEZZADIO	161
51	83	88	71	106	905	48	41	23	32	11	155	SILVANO D'OREA	162

Segue Tav. 3 — Popolazione resi

C - F E M

Codice dei Comuni	C O M U N I	CLASSI QUINQUENNALI DI ETÀ (anni)										
		Meno di 5	5 — 9	10 — 14	15 — 19	20 — 24	25 — 29	30 — 34	35 — 39	40 — 44	45 — 49	50 — 54
163	SCLERO	50	41	49	59	60	60	65	55	75	64	65
164	SOLONGHELLO	5	10	9	7	11	3	7	14	15	16	8
165	SPIGNO MONFERRATO	52	42	39	44	56	52	53	59	72	69	61
166	SPINETO SCRIVIA	4	13	7	4	8	11	13	18	10	14	7
167	STAZZANO	33	34	55	32	52	48	63	44	61	81	59
168	STREVI	35	36	43	31	56	35	31	39	45	61	63
169	TAGLIOLO MONFERRATO	32	20	24	31	30	17	33	47	39	40	28
170	TASSAROLO	10	11	10	8	8	18	9	13	15	18	10
171	TERRUGGIA	17	18	17	22	23	13	22	11	31	27	25
172	TERZO	14	16	20	26	15	15	19	26	29	28	33
173	TICINETO	36	57	39	38	42	44	53	37	57	47	34
174	TORTONA	919	902	878	763	925	918	1.042	1.099	1.066	1.073	793
175	TREVILLE	6	5	4	5	8	8	6	4	10	18	8
176	TRISOBBIO	20	14	22	14	17	16	18	22	30	24	16
177	VALENZA	798	791	633	649	839	877	999	856	866	788	531
178	VALNACCA	32	28	28	31	48	27	42	28	50	48	42
179	VIGNALE MONFERRATO	25	42	31	26	41	32	32	40	43	52	44
180	VIGNOLE SCRIBERA	54	56	38	42	41	52	54	63	68	69	65
181	VIGUZZOLO	80	89	77	92	93	65	97	90	99	101	71
182	VILLADEATI	12	20	26	14	19	10	13	22	27	34	24
183	VILLALVERNIA	21	26	23	28	33	25	29	38	34	37	27
184	VILLAMIROGLIO	4	7	11	3	7	8	7	5	8	15	16
185	VILLANOVA MONFERRATO	40	54	32	33	43	43	66	65	67	80	52
186	VILLAROMAGNANO	20	37	23	21	24	17	28	26	24	23	18
187	VISONE	18	29	34	25	33	22	34	39	36	45	33
188	VOLPEDO	33	22	32	27	43	32	32	42	54	54	39
189	VOLPEGLINO	2	8	3	1	1	5	4	7	10	6	5
190	VOLTAGGIO	26	16	25	21	39	30	27	24	31	35	28
	TOTALE PROVINCIA	12.948	14.005	12.822	12.198	14.764	13.725	16.151	15.902	17.250	17.748	13.353

dente per sesso e classe di età

M I N E

						PARTICOLARI CLASSI DI ETÀ (anni)						C O M U N I	Codice dei Comuni
55 — 59	60 — 64	65 — 69	70 — 74	75 e più	Totale	Meno di 6	6 — 10	11 — 13	14 — 18	19 — 20	Totale		
89	74	82	64	118	1.070	57	45	31	50	27	210	SOLERO	163
17	19	22	18	21	202	6	12	2	11	1	32	SOLOGHELLO	164
79	67	89	65	94	993	63	37	24	41	26	191	SPIGNO MONFERRATO	165
17	25	29	22	29	231	7	10	4	6	1	28	SPINETO SCRIVIA	166
68	79	68	56	62	895	39	37	35	35	18	164	STAZZANO	167
62	78	71	56	121	863	43	37	25	34	16	155	STREVI	168
42	55	38	29	61	566	36	20	13	32	10	111	TAGLIOLO MONFERRATO	169
26	28	18	11	33	246	11	10	8	8	4	41	TASSAROLO	170
34	28	26	22	51	387	22	17	11	21	7	78	TERRUGGIA	171
37	28	40	24	39	409	18	16	11	27	6	78	TERZO	172
56	60	55	48	79	782	52	52	20	39	15	178	TICINETO	173
975	1.046	938	689	989	15.015	1.088	908	525	785	318	3.624	TORTONA	174
14	25	21	15	22	179	9	3	3	3	2	20	TREVILLE	175
30	39	39	35	47	403	23	18	11	15	4	71	TRISOBBIO	176
722	730	599	499	724	11.901	984	742	369	626	259	2.980	VALENZA	177
70	76	55	52	97	754	41	29	18	25	20	133	VALMACCA	178
53	73	78	79	90	781	32	40	20	29	12	133	VIGNALE MONFERRATO	179
74	83	53	55	69	936	65	48	23	45	16	197	VIGNOLE BORBERA	180
103	116	91	68	120	1.452	94	92	41	93	33	353	VIGOZZOLO	181
32	49	41	44	53	440	14	24	15	14	8	75	VILLADEATI	182
38	35	31	23	42	490	27	25	16	18	17	103	VILLALVERNIA	183
19	26	20	18	27	201	5	9	6	3	3	26	VILLAMIROGLIO	184
87	103	87	65	101	1.018	53	50	15	33	16	167	VILLANOVA MONFERRATO	185
29	32	31	26	24	403	30	29	20	17	10	106	VILLARCHAGNANO	186
50	65	57	46	70	636	21	34	21	26	9	111	VISONE	187
53	49	54	50	66	682	37	27	17	28	17	126	VOLPEDO	188
4	7	7	9	11	90	5	5	3	1	-	14	VOLPEGLINO	189
50	50	47	35	97	581	28	18	13	26	11	96	VOLTAGGIO	190
17.580	18.869	16.631	13.943	20.664	248.553	15.830	13.776	7.661	12.204	5.168	54.639	TOTALE PROVINCIA	

Tav. 4 — Popolazione residente in età da

Codice del Comune	C O M U N I	F O R N I T I D I T I T O L O D I S T U D I O									
		LAUREA		DIPLOMA		LICENZA MEDIA INFERIORE		LICENZA ELEMENTARE (a)		TOTALE	
		MF	M	MF	M	MF	M	MF	M	MF	M
001	ACQUI TERME	332	220	1.490	802	3.422	1.830	11.310	5.164	16.554	8.016
002	ALBERA LIGURE	1	1	9	8	53	27	414	212	477	248
003	ALESSANDRIA	2.051	1.384	8.488	4.500	16.288	8.691	45.960	21.421	72.787	35.996
004	ALPIANO NATA	9	8	38	18	81	45	783	382	911	453
005	ALICE BEL COLLE	4	4	48	17	101	51	534	270	687	342
006	ALLUVIONI CAMEIO'	7	5	70	31	102	58	775	360	954	454
007	ALTAVILLA MONFERRATO	4	2	34	16	68	33	479	232	585	283
008	ALZANO SCRIVIA	1	1	12	6	48	32	254	124	315	163
009	ARQUATA SCRIVIA	64	44	333	185	1.129	628	2.724	1.333	4.250	2.190
010	AVOLASCA	5	4	16	11	33	21	305	166	359	202
011	BALZOLA	14	11	86	51	156	100	1.123	519	1.379	681
012	BASALUZZO	15	11	70	41	156	84	801	376	1.042	512
013	BASSIGNANA	14	12	74	36	157	89	846	401	1.091	538
014	BELFORTE MONFERRATO	5	4	8	2	38	25	211	108	262	139
015	BERGAMASCO	3	3	47	29	86	49	750	359	886	440
016	BERZANO DI TORTONA	2	2	9	5	18	10	143	73	172	90
017	BISTAGNO	15	12	85	51	232	133	1.066	552	1.398	748
018	BORGHETTO DI EGREERA	11	10	82	42	198	109	1.170	582	1.461	743
019	BORGORATTO ALESSANDRINO	3	2	35	24	80	45	312	165	430	236
020	BORGO SAN MARTINO	18	14	81	57	157	94	860	401	1.116	566
021	BOSCO MARENGO	20	16	167	90	306	180	1.533	722	2.026	1.008
022	BOSIO	12	10	53	30	135	78	654	347	854	465
023	BOZZOLE	2	1	17	13	27	12	268	118	314	144
024	BRIGNANO-FRASCATA	9	7	39	19	77	27	474	240	599	293
025	CABELLA LIGURE	13	9	61	33	99	49	732	385	905	476
026	CAMAGNA	5	3	34	14	68	31	629	297	736	345
027	CAMINO	5	4	38	17	122	79	826	397	991	497
028	CANTALUPO LIGURE	4	3	25	16	65	36	508	258	602	313
029	CAPRIATA D'ORBA	30	20	119	57	257	151	873	415	1.279	643
030	CARBONARA SCRIVIA	7	5	39	18	84	52	329	168	459	243
031	CARENTINO	2	2	16	9	22	15	235	115	275	141
032	CAREZZANO	10	6	43	21	70	42	460	222	583	291
033	CARPENETO	10	6	49	31	134	66	943	466	1.136	569
034	CARBEGA LIGURE	-	-	4	3	20	14	252	147	276	164
035	CAROSIO	2	2	19	11	57	34	457	205	535	252
036	CARTOSIO	3	3	29	15	72	41	663	325	767	384
037	CASAL CERVELLI	16	11	51	30	173	98	673	322	913	461
038	CASALEGGIO BCIRO	-	-	9	7	20	12	160	86	189	105
039	CASALE MONFERRATO	759	505	3.651	1.895	5.981	3.350	17.793	8.459	28.184	14.209
040	CASALNOCETO	15	13	65	24	119	74	565	253	764	364
041	CASASCO	2	2	14	8	22	12	201	111	239	133
042	CASSANO SPINOLA	18	14	106	48	307	169	1.120	559	1.551	790
043	CASSINE	25	22	182	97	376	188	2.064	988	2.647	1.295
044	CASSINELLE	10	5	15	6	80	50	486	262	591	323
045	CASTELLANIA	-	-	9	5	21	13	112	56	142	74
046	CASTELLAR GUIDOBONO	2	2	24	13	71	41	265	124	362	180
047	CASTELLAZZO BORNIDA	55	32	304	158	571	338	2.412	1.171	3.342	1.699
048	CASTELLETTO D'ERRO	1	1	4	-	15	6	137	73	157	80
049	CASTELLETTO D'ORBA	14	10	89	44	188	92	1.137	570	1.428	716
050	CASTELLETTO MERLI	1	1	24	16	79	40	425	212	529	269
051	CASTELLETTO MONFERRATO	5	4	30	16	87	47	572	262	694	329
052	CASTELNUOVO BORNIDA	11	10	59	29	107	59	617	291	794	389
053	CASTELNUOVO SCRIVIA	41	35	293	142	719	421	2.773	1.366	3.826	1.964
054	CASTELSPINA	3	1	28	15	42	24	273	127	346	167
055	CAVATORE	2	2	4	1	20	15	205	113	231	131
056	CELLA MONTE	4	4	29	14	66	40	452	233	551	291
057	CERRESETO	4	3	15	10	41	20	471	225	531	258
058	CERRETO GRUE	3	2	24	13	43	28	304	147	374	190
059	CERRINA	12	9	68	34	150	82	840	436	1.070	561
060	CONIOLO	-	-	15	8	45	26	391	191	451	225
061	CONZANO	4	3	36	14	65	43	598	292	703	352
062	COSTA VESCOVATO	3	3	27	10	76	47	350	176	456	236
063	CRENOLINO	5	4	31	15	96	53	532	272	664	344
064	CUCCARO MONFERRATO	3	3	20	11	40	19	376	179	439	212
065	DERNICE	1	1	5	3	26	15	247	123	279	142
066	DERNICE	3	3	10	7	31	13	273	138	317	161
067	FABBRICA CURONE	5	3	55	28	104	66	889	474	1.053	571
068	FELIZZANO	27	18	106	62	282	153	1.437	690	1.852	923
069	FRACONALTO	9	8	7	6	22	13	237	120	275	147
070	FRANCAVILLA BISIO	4	4	21	9	48	27	181	102	254	142
071	FRASCARO	1	1	26	11	40	27	225	109	292	148
072	FRASSINELLO MONFERRATO	6	4	36	21	66	39	460	216	568	280
073	FRASSINETO PO	16	14	86	43	141	88	940	451	1.183	596
074	FRESOBARA	8	5	54	31	63	34	584	268	709	338
075	FRUGABOLO	27	18	111	58	219	117	1.196	572	1.553	765
076	FUBINE	23	17	68	34	211	120	1.111	528	1.413	699
077	GABIANO	9	7	60	36	125	64	1.067	551	1.261	658
078	GANALESIO	4	4	49	24	83	48	407	230	543	306
079	GARBAGNA	7	4	40	20	81	42	516	266	644	332
080	GAVAZZANA	5	5	8	5	15	8	131	67	159	85
081	GAVI	45	35	164	92	445	258	2.606	1.261	3.260	1.646

6 anni in poi per sesso e grado di istruzione

ALFABETI PRIVI DI TITOLO DI STUDIO		ANALFABETI				POPOLAZIONE RESIDENTE IN ETÀ DA 6 ANNI IN POI				C O M U N I	Codice dei Comuni
(a)		TOTALE		di cui in età da 45 anni in poi		TOTALE		di cui da 6 a 13 anni			
MF	M	MF	M	MF	M	MF	M	MF	M		
3.377	1.475	348	167	257	114	20.279	9.658	2.185	1.127	ACQUI TERME	001
35	22	3	2	3	2	515	272	41	23	ALBERA LIGURE	002
20.420	8.118	1.653	612	1.141	420	94.860	44.726	9.832	4.926	ALESSANDRIA	003
102	52	14	6	10	3	1.027	511	83	39	ALFIANO NATTA	004
290	135	33	18	24	12	1.010	495	90	48	ALICE BEL COLLE	005
129	65	9	5	6	3	1.092	524	106	62	ALLUVIONI CAMBIO	006
90	42	5	3	4	3	680	328	53	31	ALTAVILLA MONFERRATO	007
21	7	12	5	6	3	348	175	31	16	ALZANO SCRIVIA	008
1.680	712	64	30	47	20	5.994	2.932	690	355	ARQUATA SCRIVIA	009
54	22	5	2	-	-	418	226	20	9	AVOLASCA	010
275	121	55	19	38	15	1.709	821	144	70	BALZOLA	011
203	101	10	5	4	3	1.255	618	108	49	BASALUZZO	012
418	173	48	19	37	13	1.557	730	142	80	BASSIGNANA	013
53	17	12	5	12	5	327	161	17	10	BEIPORTE MONFERRATO	014
89	33	10	6	6	5	985	479	75	36	BERGAMASCO	015
9	5	1	1	-	-	182	96	15	8	BERZANO DI TORTONA	016
521	215	42	24	30	16	1.961	987	190	96	BISTAGNO	017
232	111	31	14	28	14	1.724	868	143	71	BORGHETTO DI BOBERA	018
135	52	11	5	6	4	576	293	48	27	BORGORATTO ALESSANDRINO	019
316	141	42	14	26	7	1.474	721	142	75	BORGO SAN MARTINO	020
334	155	43	23	34	18	2.403	1.186	190	114	BOSCO MARENCO	021
528	253	21	15	13	7	1.403	733	88	53	BOSIO	022
74	31	7	2	6	1	395	177	40	19	BOZZOLE	023
119	53	9	4	9	4	727	350	45	21	BRIGNANO-PRASCATA	024
228	103	13	5	10	3	1.146	584	77	32	CABELLA LIGURE	025
38	23	-	-	-	-	774	368	49	29	CAGNANA	026
153	65	15	7	10	5	1.159	569	73	37	CASINO	027
44	22	18	5	15	4	664	340	38	25	CANTALUPO LIGURE	028
590	267	17	9	12	6	1.886	919	165	85	CAPRIATA D'ORBA	029
143	59	7	3	4	1	609	305	56	34	CARBONARA SCRIVIA	030
41	17	-	-	-	-	316	158	26	14	CARENTINO	031
78	39	2	2	2	2	663	332	33	17	CAREZZANO	032
101	57	32	12	26	11	1.269	638	112	62	CARPENETO	033
20	12	2	-	2	-	298	176	13	9	CARRIGA LIGURE	034
58	28	4	2	3	2	597	282	47	29	CARROSIO	035
94	45	20	12	15	10	881	441	58	28	CARTOSIO	036
338	137	23	10	15	7	1.274	608	116	58	CASAL CERVELLI	037
53	30	11	7	11	7	253	142	25	14	CASALEGGIO BOIRO	038
11.410	4.675	832	366	548	215	40.426	19.250	4.264	2.132	CASALE MONFERRATO	039
119	63	3	2	3	2	886	429	89	53	CASALNOCETO	040
16	12	1	-	1	-	256	145	10	4	CASASCO	041
386	175	38	23	26	14	1.975	988	202	126	CASSANO SPINOLA	042
609	248	81	40	63	29	3.337	1.583	283	137	CASSINE	043
204	79	27	14	24	12	822	416	56	22	CASSINELLE	044
10	5	1	1	1	1	153	80	7	4	CASTELLANIA	045
52	22	3	1	2	1	417	203	31	21	CASTELLAR GUIDOBONO	046
1.361	535	106	40	72	30	4.809	2.274	487	251	CASTELLAZZO BORMIDA	047
70	38	1	-	1	-	228	118	29	17	CASTELLETO D'ERRO	048
336	147	32	16	29	15	1.796	879	175	85	CASTELLETO D'ORBA	049
65	33	20	12	15	9	614	314	35	21	CASTELLETO NERLI	050
100	55	14	6	8	3	808	390	74	40	CASTELLETO MONFERRATO	051
137	64	8	3	8	3	939	456	62	36	CASTELNUOVO BORMIDA	052
1.675	766	70	27	47	18	5.571	2.757	614	335	CASTELNUOVO SCRIVIA	053
140	52	5	2	2	-	491	221	33	20	CASTELSPIVA	054
49	25	5	2	5	2	285	158	18	12	CAVATORE	055
53	24	6	2	5	2	610	317	46	29	CELLA MONTE	056
48	27	1	-	1	-	580	285	52	26	CERESETO	057
52	18	9	4	8	3	435	212	41	14	CERRETO GRUE	058
191	77	24	10	19	9	1.285	648	105	51	CERRINA	059
50	24	10	2	6	2	511	251	39	22	COBIOLO	060
77	37	8	3	5	3	788	392	59	23	CONZANO	061
69	26	7	4	7	4	532	266	38	19	COSTA VESCOVATO	062
184	84	8	6	7	5	856	434	70	39	CREMOLINO	063
27	10	5	1	2	1	471	223	36	12	CUCCARO MONFERRATO	064
35	20	2	1	2	1	316	163	23	17	DEMICE	065
65	32	3	2	3	2	385	195	33	10	DEMNICE	066
287	138	33	16	33	16	1.373	725	68	35	FABBRICA CURONE	067
508	203	36	15	26	10	2.396	1.141	304	157	FELIZZANO	068
36	21	2	1	1	1	313	169	22	12	FRACONALTO	069
152	65	5	1	4	1	411	208	32	22	FRANCAVILLA BISIO	070
170	55	15	5	11	5	477	208	30	16	FRASCARO	071
58	25	74	30	56	24	700	335	51	22	FRASSINELLO MONFERRATO	072
235	115	23	8	16	5	1.441	719	145	78	FRASSINETO PO	073
41	18	2	2	2	2	752	358	47	25	FRESONARA	074
217	95	32	12	24	9	1.802	872	146	77	FRUGAROLO	075
190	88	22	11	16	9	1.625	798	130	69	FUBINE	076
191	90	10	5	6	3	1.462	753	113	62	GABIANO	077
302	100	6	4	5	3	851	410	52	24	GABALERO	078
136	66	6	2	5	2	786	400	51	28	GARBAGNA	079
7	4	3	2	3	2	169	91	9	5	GAVAZZANA	080
709	337	77	39	66	32	4.046	2.022	380	214	GAVI	081

Segue Tav. 4 — Popolazione residente in età da

Codice dei Comuni	C O M U N I	F O R N I T I D I T I T O L O D I S T U D I O									
		LAUREA		DIPLOMA		LICENZA MEDIA INFERIORE		LICENZA ELEMENTARE (a)		TOTALE	
		MF	M	MF	M	MF	M	MF	M	MF	M
082	GIAROLE	9	8	37	20	76	43	508	230	630	301
083	GREMIASCO	2	1	12	5	66	35	358	176	438	217
084	GRIGNARDO	2	2	20	11	35	19	262	138	319	170
085	GRONDONA	4	4	16	8	52	29	386	204	458	245
086	GUAZZORA	4	2	17	6	54	30	272	132	347	170
087	ISOLA SANT'ANTONIO	10	9	42	22	95	58	725	342	872	431
088	LEBBA	1	1	16	10	66	33	462	240	545	284
089	LU	19	11	103	52	180	102	1.037	505	1.339	670
090	MALVICINO	4	3	5	-	11	5	57	32	77	40
091	MASIO	8	4	73	41	142	75	867	454	1.090	574
092	MELAZZO	9	8	44	20	107	68	779	397	939	493
093	MERANA	-	-	6	4	25	19	189	99	220	122
094	MIRABELLO MONFERRATO	11	9	73	38	129	70	1.056	518	1.269	635
095	MOLARE	17	8	85	37	223	133	644	325	969	503
096	MOLINO DEI TORTI	14	9	38	21	106	58	577	271	735	359
097	MORBELLO MONFERRATO	17	12	56	29	141	78	973	481	1.187	600
098	MORPERONE	2	2	26	15	29	15	230	114	287	146
099	MONCESTINO	2	2	19	8	33	11	202	114	256	135
100	MONGIARDINO LIGURE	1	1	7	4	24	12	310	178	342	195
101	MONLEALE	8	4	56	29	86	45	425	212	575	290
102	MONTACUTO	6	6	11	6	72	39	374	208	463	259
103	MONTALDO	-	-	13	5	36	19	189	107	238	131
104	MONTALDO BORHIDA	3	2	42	20	84	45	534	267	663	334
105	MONTECASTELLO	6	5	20	9	60	37	314	146	400	197
106	MONTECHIARO D'ACQUI	3	2	16	6	51	26	417	236	487	270
107	MONTegioCC	2	2	8	2	27	17	183	89	220	110
108	MONTERRAZZO	2	2	14	8	67	38	451	222	534	270
109	MORANO SUL PO	8	6	65	47	168	103	1.070	505	1.311	661
110	MORBELLO	4	2	13	4	58	31	290	156	365	193
111	MORNESE	8	8	32	12	73	31	520	272	633	323
112	MORSASCO	3	2	18	10	53	29	481	251	555	292
113	MURISENGO	17	10	72	42	162	88	1.049	525	1.300	665
114	NOVI LIGURE	560	370	2.274	1.228	4.966	2.798	14.371	6.848	22.171	11.244
115	OCCIMIANO	14	10	85	38	143	87	892	447	1.134	582
116	ODALENGO GRANDE	4	4	22	15	64	34	398	205	488	258
117	ODALENGO PICCOLO	3	3	10	4	42	23	177	99	232	129
118	OLIVOLA	-	-	8	4	14	8	178	83	200	95
119	ORSARA BORHIDA	2	2	30	20	57	26	424	214	513	262
120	OTTIGLIO	5	4	33	16	74	44	723	365	835	429
121	OVADA	147	90	749	388	1.926	1.073	5.473	2.644	8.295	4.195
122	OVIGLIO	13	10	60	30	131	68	686	384	890	492
123	OZZANO MONFERRATO	11	8	70	40	237	129	1.217	581	1.535	758
124	PADERNA	4	4	41	22	36	23	191	95	272	144
125	PARETO	5	3	23	11	57	41	687	379	772	434
126	PARODI LIGURE	6	6	28	13	92	53	365	201	491	273
127	PASTURANA	5	2	30	19	75	49	267	139	377	209
128	PECETTO DI VALENZA	5	3	22	13	59	34	420	225	506	275
129	PIETRA MARAZZI	20	13	22	14	89	45	261	131	392	203
130	PIOVERA	13	10	35	17	95	55	525	243	668	325
131	POHARO MONFERRATO	6	6	34	19	40	22	299	132	379	179
132	PONTECURENE	25	15	164	93	700	394	2.417	1.156	3.306	1.658
133	PONTESTURA	10	10	78	51	237	127	1.279	592	1.604	780
134	PONTI	3	3	37	17	92	50	508	260	640	330
135	PONZANO MONFERRATO	4	3	39	25	51	29	293	153	387	210
136	PONZONE	9	7	31	12	97	54	974	503	1.111	576
137	POZZOL GROppo	-	-	29	14	62	32	359	202	450	248
138	POZZOLO FORMIGARO	31	21	186	105	656	377	1.894	934	2.767	1.437
139	PRASCO	2	1	13	7	49	30	347	168	411	206
140	PREDOSA	20	14	114	59	245	131	1.468	691	1.847	895
141	QUARMENTO	20	12	78	35	141	85	800	387	1.039	519
142	QUATTORDIO	20	18	106	57	290	163	1.223	614	1.639	852
143	RICALDONE	4	4	41	23	51	20	424	214	520	261
144	RIVALTA BORHIDA	12	6	77	35	164	104	1.159	544	1.412	689
145	RIVARONE	1	1	12	8	40	22	198	94	251	125
146	ROCCAFORTE LIGURE	-	-	3	1	15	10	201	106	219	117
147	ROCCA GRIBALDA	14	12	69	34	150	88	1.003	501	1.236	635
148	ROCCETTA LIGURE	4	4	10	4	54	27	251	128	319	163
149	ROSIGNANO MONFERRATO	24	19	72	30	145	92	1.224	606	1.465	747
150	SALA MONFERRATO	1	1	11	8	84	51	448	225	544	285
151	SALE	70	43	320	126	476	242	2.216	1.045	3.082	1.456
152	SAN CRISTOFORO	1	1	22	9	59	38	394	193	476	241
153	SAN GIORGIO MONFERRATO	8	5	48	27	138	82	830	380	1.024	494
154	SAN SALVATORE MONFERRATO	42	32	219	98	592	301	2.641	1.288	3.494	1.719
155	SAN SEBASTIANO CURONE	10	8	43	25	90	48	360	170	503	251
156	SANT'AGATA FOSSILI	6	2	27	8	45	21	346	161	424	192
157	SARDIGLIANO	4	3	22	13	48	27	261	130	335	173
158	SAREZZANO	12	8	78	46	136	70	788	385	1.014	509
159	SERRALUNGA DI CREA	8	7	58	28	87	41	548	263	701	339
160	SERRAVALLE SCRIVIA	52	35	311	183	764	426	3.055	1.412	4.182	2.056
161	SEZZADIO	22	14	82	43	163	88	824	432	1.091	577
162	SILVANO D'ORBA	12	8	62	29	215	128	1.134	546	1.423	711

6 anni in poi per sesso e grado di istruzione

ALFABETI PRIVI DI TITOLO DI STUDIO (a)		A N A L F A B E T I				POPOLAZIONE RESIDENTE IN ETÀ DA 6 ANNI IN POI				C O M U N I	Codice del Comune
MF	M	TOTALE		di cui in età da 45 anni in poi		TOTALE		di cui da 6 a 13 anni			
		MF	M	MF	M	MF	M	MF	M		
111	51	11	6	8	4	752	358	83	41	GIAROLE	082
73	39	8	3	7	2	519	259	34	20	GRENIASCO	083
77	39	7	3	4	2	403	212	24	13	GROGNARDO	084
89	34	5	2	5	2	552	281	34	13	GRONDONA	085
44	21	10	2	7	2	401	193	28	14	GUAZZORA	086
80	40	12	5	10	5	964	476	82	35	ISOLA SANT'ANTONIO	087
132	55	12	4	12	4	689	343	53	28	LERRA	088
383	157	10	6	7	5	1.732	833	140	71	LU	089
70	35	6	2	6	2	153	77	14	12	MALVICINO	090
396	164	28	11	18	7	1.514	749	148	88	MASIO	091
274	116	21	10	18	8	1.234	619	90	48	MELAZZO	092
29	12	4	3	3	2	253	137	15	5	MERANA	093
285	124	11	5	8	4	1.565	764	122	63	MIRABELLO MONFERRATO	094
487	200	48	21	47	20	1.504	724	112	56	MOLARE	095
101	49	29	12	12	5	865	420	96	49	MOLINO DEI TORTI	096
135	57	12	6	7	5	1.334	663	89	45	MONBELLO MONFERRATO	097
49	29	3	2	2	1	339	177	21	13	MCHFERONE	098
77	31	9	3	5	1	342	169	14	3	MNCESTINO	099
31	11	14	8	14	8	387	214	16	6	MONGIARDINO LIGURE	100
222	99	3	1	3	1	800	390	77	39	MONEALE	101
106	48	11	5	8	3	580	312	24	13	MONTACUTO	102
198	95	8	3	5	1	444	229	26	15	MONTALDEO	103
109	49	18	8	16	7	790	391	62	33	MONTALDO BORNIDA	104
29	13	5	1	4	1	434	211	25	15	MONTECASTELLO	105
157	61	15	11	13	9	659	342	75	41	MONTESCHIARO D'ACQUI	106
54	25	1	-	1	-	275	135	23	11	MONTESGIOCO	107
30	17	-	-	-	-	564	287	46	26	MONTENARZINO	108
462	204	47	16	35	10	1.820	881	192	97	MORANO SUL PO	109
241	113	14	9	13	9	620	315	35	22	MORBELLO	110
83	38	25	9	20	8	741	370	47	28	MORNESE	111
107	50	19	4	18	4	681	346	56	29	MORSASCO	112
182	70	12	6	9	6	1.494	741	123	49	MURISENGO	113
7.506	3.077	496	206	346	137	30.173	14.527	3.331	1.717	NOVI LIGURE	114
261	99	13	4	9	2	1.408	685	149	70	OCCIMIANO	115
145	61	11	5	9	4	644	324	47	22	ODALENGO GRANDE	116
91	36	8	4	5	3	331	169	28	13	ODALENGO PICCOLO	117
8	3	2	1	2	1	210	99	8	3	OLIVOLA	118
28	15	2	1	1	-	543	278	43	22	ORSARA BORNIDA	119
163	65	8	2	3	-	1.006	496	85	41	OTTIGLIO	120
2.653	1.107	266	125	222	103	11.214	5.427	1.126	553	OVADA	121
460	172	31	10	25	8	1.381	674	135	80	OVIGLIO	122
231	109	14	3	11	3	1.780	870	159	83	OZZANO MONFERRATO	123
64	24	1	-	1	-	337	168	20	9	PADERNA	124
92	44	25	18	21	15	889	496	69	42	PARETO	125
469	217	14	5	13	5	974	495	72	38	PARODI LIGURE	126
239	92	1	-	1	-	617	301	42	22	PASTURANA	127
268	118	23	11	17	7	797	404	70	40	PECETTO DI VALENZA	128
191	73	14	8	11	6	597	284	74	35	PIETRA MARAZZI	129
104	54	10	4	6	2	782	383	81	44	PIOVERA	130
95	43	9	7	5	4	483	229	43	20	PONARO MONFERRATO	131
762	328	71	33	53	24	4.139	2.019	407	223	PONTECORONE	132
301	128	11	4	6	2	1.916	912	153	72	PONTESTURA	133
185	74	17	11	13	8	842	415	73	34	PONTI	134
123	60	2	-	1	-	512	270	47	22	PONZANO MONFERRATO	135
240	110	19	9	15	7	1.370	695	101	46	PONZONE	136
45	17	7	3	7	3	502	268	34	15	POZZOL GROPPO	137
1.189	496	85	38	61	25	4.041	1.971	473	251	POZZOLO FORMIGARO	138
90	39	10	7	7	5	511	252	45	25	PRASCO	139
262	110	25	7	15	6	2.134	1.012	173	87	PREDOSA	140
239	96	28	7	22	6	1.306	622	116	58	QUARGENTO	141
325	145	25	12	11	4	1.989	1.009	258	126	QUATTORDIO	142
284	130	8	2	5	2	812	393	73	36	RICALDONE	143
214	99	20	6	17	5	1.646	794	129	62	RIVALTA BORNIDA	144
106	37	7	4	6	3	364	166	22	11	RIVARONE	145
7	4	4	4	4	4	230	125	9	4	ROCCAFORTE LIGURE	146
231	116	35	13	29	12	1.502	764	113	71	ROCCA GRIMALDA	147
41	22	1	1	-	-	361	186	28	18	ROCCETTA LIGURE	148
185	86	22	11	13	7	1.672	844	147	81	ROSGNANO MONFERRATO	149
107	53	5	-	2	-	656	338	50	27	SALA MONFERRATO	150
1.466	643	106	46	73	32	4.654	2.145	480	244	SALE	151
153	74	15	7	14	7	644	322	50	29	SAN CRISTOFORO	152
96	49	7	3	5	3	1.127	546	91	56	SAN GIORGIO MONFERRATO	153
1.067	469	86	46	49	26	4.647	2.234	499	260	SAN SALVATORE MONFERRATO	154
96	40	9	6	7	4	608	297	35	21	SAN SEBASTIANO CURONE	155
37	15	7	5	6	5	468	212	30	10	SANT'AGATA FOSSILI	156
242	106	3	1	3	1	580	280	20	7	SARDIGLIANO	157
121	60	22	9	18	8	1.157	578	116	62	SAREZZANO	158
119	64	7	2	3	2	827	405	76	46	SERRALUNGA DI CREA	159
1.141	516	125	51	83	32	5.448	2.623	590	289	SERRAVALLE SCRIVIA	160
107	58	453	148	390	122	1.651	783	140	74	SEZZADIO	161
209	86	34	12	31	11	1.666	809	144	80	SILVANO D'ORBA	162

Segue Tav. 4 — Popolazione residente in età da

Codice del Comune	C O M U N I	F O R N I T I D I T I T O L O D I S T U D I O									
		LAUREA		DIPLOMA		LICENZA MEDIA INFERIORE		LICENZA ELEMENTARE (a)		TOTALE	
		MF	M	MF	M	MF	M	MF	M	MF	M
163	SOLETO	8	7	116	50	274	164	997	518	1.395	739
164	SOLONGHELLO	2	2	19	4	28	13	249	118	298	137
165	SPINOC MONFERRATO	16	15	80	40	215	129	1.359	706	1.670	890
166	SPINETO SCRIVIA	6	4	43	22	51	27	209	96	309	149
167	STAZZANO	13	9	76	42	197	121	910	461	1.196	633
168	STREVI	16	13	86	46	192	95	926	407	1.220	561
169	TAGLIOLO MONFERRATO	8	7	28	15	126	71	712	351	874	444
170	TASSAROLO	2	2	21	15	46	32	253	125	322	174
171	TERRUGGIA	5	5	39	19	91	60	449	218	584	302
172	TERZO	2	2	28	22	104	60	556	274	690	358
173	TICINETO	13	11	70	33	146	77	965	459	1.194	580
174	TORTONA	542	349	2.058	1.098	5.010	2.692	14.539	6.785	22.149	10.924
175	TREVILLE	-	-	13	5	30	21	215	104	258	130
176	TRISOBBIO	5	2	27	16	70	39	301	162	403	219
177	VALENZA	150	102	1.053	495	3.369	1.770	12.546	6.016	17.118	8.383
178	VALMACCA	14	11	72	42	114	70	944	417	1.144	540
179	VIGNALE MONFERRATO	22	19	75	39	154	80	750	368	1.001	506
180	VIGNOLE BORBERA	13	6	87	52	200	103	831	409	1.131	570
181	VIGUZZOLO	21	16	190	93	452	255	1.498	727	2.161	1.091
182	VILLADEATI	9	7	30	7	64	42	569	283	672	339
183	VILLALVERNIA	15	9	77	44	115	66	581	260	788	379
184	VILLANIROGLIO	3	3	10	1	34	28	312	177	359	209
185	VILLANOVA MONFERRATO	9	8	81	47	178	118	912	477	1.180	650
186	VILLAROMAGNANO	9	4	56	27	81	53	265	133	411	217
187	VISONE	12	10	66	32	141	82	577	295	796	419
188	VOLPEDO	28	17	92	41	177	100	799	391	1.096	549
189	VOLPEGLINO	3	1	11	6	31	19	125	67	170	93
190	VOLTAGGIO	10	6	49	28	88	53	754	334	901	421
	TOTALE PROVINCIA	6.366	4.362	29.765	15.598	64.542	35.491	247.182	118.931	347.855	174.382

6 anni in poi per sesso e grado di istruzione

ALFABETI PRIVI DI TITOLO DI STUDIO (a)		ANALFABETI				POPOLAZIONE RESIDENTE IN ETÀ DA 6 ANNI IN POI				C O M U N I	Codice del Comune
		TOTALE		di cui in età da 45 anni in poi		TOTALE		di cui da 6 a 13 anni			
		MF	M	MF	M	MF	M	MF	M		
525	173	12	7	6	4	1.932	919	144	68	SOLERO	163
55	21	3	2	1	1	356	160	28	14	SOLOGHELLO	164
242	113	35	14	34	13	1.947	1.017	139	78	SPIGNO MONFERRATO	165
120	56	1	1	-	-	430	206	33	19	SPIBETO SCREVIA	166
503	228	32	14	29	12	1.731	875	133	61	STAZZANO	167
280	131	24	12	18	11	1.524	704	117	55	STREVI	168
167	81	41	27	38	26	1.082	552	76	43	TAGLIOLC MONFERRATO	169
126	43	4	-	4	-	452	217	31	13	TASSAROLO	170
114	47	19	3	16	3	717	352	55	27	TEBRUGGIA	171
102	45	4	2	3	1	796	405	56	29	TERZO	172
174	64	17	11	10	5	1.385	655	128	56	TICINETO	173
4.399	1.999	546	244	384	154	27.094	13.167	3.070	1.637	TORTONA	174
77	37	2	-	2	-	337	167	12	6	TREVILLE	175
338	154	21	9	17	8	762	382	72	43	TRISOBBIO	176
3.562	1.605	372	147	250	90	21.052	10.135	2.359	1.248	VALENZA	177
166	76	33	14	28	11	1.343	630	94	47	VALNACCA	178
373	136	27	10	15	5	1.401	652	111	51	VIGNALE MONFERRATO	179
516	222	21	5	19	4	1.668	797	145	74	VIGNOLE EGBERA	180
464	208	57	25	39	17	2.682	1.324	271	138	VIGUZZOLO	181
146	61	13	5	10	4	831	405	74	35	VILLADEATI	182
95	48	13	6	10	5	896	433	96	55	VILLALVERNIA	183
62	25	9	-	7	-	430	234	26	11	VILLAMIROGLIO	184
682	260	24	11	20	9	1.886	921	146	81	VILLANOVA MONFERRATO	185
297	130	24	12	13	5	732	359	96	47	VILLAROMAGNANO	186
374	147	27	16	20	11	1.197	582	101	46	VISONE	187
184	90	9	5	6	3	1.289	644	111	67	VOLPEDO	188
19	13	2	-	-	-	191	106	17	9	VOLPEGLINO	189
116	53	19	9	18	8	1.036	483	58	27	VOLTAGGIO	190
94.351	39.959	8.401	3.543	6.105	2.494	450.607	217.884	44.126	22.689	TOTALE PROVINCIA	

Tav. 5 — Popolazione residente temporaneamente assente per sesso, luogo di presenza e motivo dell'assenza

Codice dei Comuni	C O M U N I	I N A L T R I C O M U N I				A L L ' E S T E R O				T O T A L E	
		Totale		di cui per motivi di lavoro		Totale		di cui per motivi di lavoro		MF	M
		MF	M	MF	M	MF	M	MF	M		
001	ACQUI TERME	470	264	141	77	67	53	49	43	537	317
002	ALBERA LIGURE	23	9	16	5	2	2	1	1	25	11
003	ALESSANDRIA	1.980	1.169	519	291	163	114	95	78	2.143	1.283
004	ALPIANO NATA	10	5	3	1	-	-	-	-	10	5
005	ALICE BEL COLLE	13	6	3	3	2	1	-	-	15	7
006	ALLUVIONI CAMBIO*	39	17	16	6	-	-	-	-	39	17
007	ALTAVILLA MONFERRATO	18	8	6	3	-	-	-	-	18	8
008	ALZANO SCRIVIA	16	7	1	1	-	-	-	-	16	7
009	ARQUATA SCRIVIA	147	83	51	31	19	12	13	11	166	95
010	AVOLASCA	9	3	4	1	1	1	1	1	10	4
011	BALZOLA	43	26	14	6	1	1	-	-	44	27
012	BASALUZZO	7	5	-	-	-	-	-	-	7	5
013	BASSIGNANA	55	26	25	13	1	-	1	-	56	26
014	BELFORTE MONFERRATO	18	5	11	3	-	-	-	-	18	5
015	BERGAMASCO	19	12	4	2	1	1	-	-	20	13
016	BERZANO DI TORTONA	2	2	-	-	-	-	-	-	2	2
017	BISTAGNO	131	67	80	31	25	15	24	15	156	82
018	BORGHETTO DI BOBBERA	34	19	14	6	1	1	1	1	35	20
019	BORGORATTO ALESSANDRINO	9	6	2	2	-	-	-	-	9	6
020	BORGO SAN MARTINO	29	16	11	3	4	1	2	1	33	17
021	BOSCO MARENGO	55	36	17	8	1	1	1	1	56	37
022	BOSIO	27	14	17	9	2	2	2	2	29	16
023	BOZZOLE	11	6	3	2	-	-	-	-	11	6
024	BRIGNANO-FRASCATA	27	11	21	10	4	2	4	2	31	13
025	CABELLA LIGURE	68	36	32	16	3	2	1	1	71	38
026	CAMAGNA	28	14	10	5	-	-	-	-	28	14
027	CAMINO	24	15	10	4	4	2	-	-	28	17
028	CANTALUPO LIGURE	47	27	37	19	1	1	-	-	48	28
029	CAPRIATA D'ORBA	80	46	44	21	1	-	-	-	81	46
030	CARBONARA SCRIVIA	15	11	2	2	4	3	3	3	19	14
031	CARENTINO	17	9	6	3	-	-	-	-	17	9
032	CAREZZANO	26	12	12	6	3	2	-	-	29	14
033	CARPENETO	23	12	6	3	3	2	2	2	26	14
034	CARREGA LIGURE	8	7	5	4	-	-	-	-	8	7
035	CARROSIO	27	19	10	6	-	-	-	-	27	19
036	CARTOSIO	34	11	12	6	-	-	-	-	34	11
037	CASAL CERNELLI	2	2	-	-	-	-	-	-	2	2
038	CASALEGGIO BOIRO	8	5	4	3	-	-	-	-	8	5
039	CASALE MONFERRATO	747	478	193	128	61	45	43	35	808	523
040	CASALNOCETO	15	5	6	1	1	1	-	-	16	6
041	CASASCO	4	2	1	1	-	-	-	-	4	2
042	CASSANO SPINOLA	57	27	13	7	1	1	1	1	58	28
043	CASSINE	80	37	24	14	4	4	4	4	84	41
044	CASSINELLE	24	7	12	3	-	-	-	-	24	7
045	CASTELLANIA	2	2	1	1	-	-	-	-	2	2
046	CASTELLAR GUIDOBONO	16	10	4	2	-	-	-	-	16	10
047	CASTELLAZZO BORNIDA	133	73	35	17	5	4	2	2	138	77
048	CASTELLETO D'ERBO	10	4	7	1	4	4	1	1	14	8
049	CASTELLETO D'ORBA	40	26	15	6	8	8	8	8	48	34
050	CASTELLETO MERLI	20	11	7	2	1	-	1	-	21	11
051	CASTELLETO MONFERRATO	18	11	6	3	4	2	4	2	22	13
052	CASTELNUOVO BORNIDA	42	21	14	7	2	2	2	2	44	23
053	CASTELNUOVO SCRIVIA	101	61	20	10	4	3	3	3	105	64
054	CASTELSPINA	8	3	2	1	1	1	1	1	9	4
055	CAVATORE	11	6	5	2	-	-	-	-	11	6
056	CELLA MONTE	9	5	3	2	1	-	-	-	10	5
057	CERESETO	19	9	9	5	-	-	-	-	19	9
058	CERRETO GRUE	7	4	4	2	1	1	-	-	8	5
059	CERRINA	46	23	28	9	1	1	-	-	47	24
060	CONIOLO	15	10	5	2	-	-	-	-	15	10
061	CONZANO	23	11	9	4	7	3	4	1	30	14
062	COSTA VESCOVATO	26	13	12	5	-	-	-	-	26	13
063	CRENOLINO	15	6	11	3	-	-	-	-	15	6
064	CUCCARO MONFERRATO	13	5	1	-	1	1	1	1	14	6
065	DENICE	4	4	-	-	-	-	-	-	4	4
066	DERNICE	16	6	14	4	3	3	2	2	19	9
067	FABBRICA CURONE	40	22	30	16	6	4	6	4	46	26
068	FELIZZANO	55	33	4	2	3	1	-	-	58	34
069	FRACONALTO	6	3	5	2	-	-	-	-	6	3
070	FRANCAVILLA BISIO	15	6	10	4	-	-	-	-	15	6
071	FRASCARO	21	11	14	8	1	1	1	1	22	12
072	FRASSINELLO MONFERRATO	16	11	1	-	-	-	-	-	16	11
073	FRASSINETO PO	31	18	10	5	10	5	10	5	41	23
074	FRESNARA	35	22	11	8	9	4	9	4	44	26
075	FRUGAROLO	41	24	22	12	1	1	1	1	42	25
076	FUBINE	49	20	20	7	6	3	1	-	55	23
077	GABIANO	30	21	6	5	5	3	3	1	35	24
078	GAMALERO	18	10	5	2	-	-	-	-	18	10
079	GARBAGNA	18	10	11	6	1	1	1	1	19	11
080	GAVAZZANA	3	2	3	2	-	-	-	-	3	2
081	GAVI	88	55	32	16	12	10	10	8	100	65

Segue TAV. 5 — Popolazione residente temporaneamente assente per sesso, luogo di presenza e motivo dell'assenza

Codice dei Comuni	COMUNI	IN ALTRI COMUNI				ALL'ESTERO				TOTALE	
		Totale		di cui per motivi di lavoro		Totale		di cui per motivi di lavoro		MF	M
		MF	M	MF	M	MF	M	MF	M		
082	GIAROLE	52	29	32	21	-	-	-	-	52	29
083	GRENIASCO	21	8	11	3	-	-	-	-	21	8
084	GROGNARDO	16	10	4	3	-	-	-	-	16	10
085	GRONDONA	6	3	-	-	-	-	-	-	6	3
086	GUAZZORA	9	7	4	3	-	-	-	-	9	7
087	ISOLA SANT'ANTONIO	12	5	4	2	2	1	1	1	14	6
088	LERMA	19	13	9	7	2	1	-	-	21	14
089	LU	36	25	6	3	-	-	-	-	36	25
090	MALVICINO	-	-	-	-	-	-	-	-	-	-
091	NASIO	45	26	15	6	-	-	-	-	45	26
092	MELAZZO	49	21	23	9	6	4	5	4	55	25
093	NERANA	3	-	1	-	-	-	-	-	3	-
094	MIRABELLO MONFERRATO	39	21	3	2	2	1	-	-	41	22
095	NOLARE	45	17	3	1	6	1	6	1	51	18
096	NOLINO DEI TORTI	26	12	6	3	1	-	-	-	27	12
097	MONBELLO MONFERRATO	26	10	10	2	-	-	-	-	26	10
098	MONPERONE	7	7	3	3	2	2	2	2	9	9
099	MONCESTINO	1	1	-	-	-	-	-	-	1	1
100	HONGIARDINO LIGURE	20	9	14	6	-	-	-	-	20	9
101	MONLEALE	23	15	5	4	-	-	-	-	23	15
102	MONTACUTO	5	2	4	1	-	-	-	-	5	2
103	MONTALDO	13	5	5	1	3	3	2	2	16	8
104	MONTALDO BORNIDA	27	12	4	3	1	1	-	-	28	13
105	MONTECASTELLO	12	8	4	2	5	3	5	3	17	11
106	MONTECHIARO D'ACQUI	18	8	3	-	1	1	1	1	19	9
107	MONTEGIOCO	8	3	4	1	-	-	-	-	8	3
108	MONTENARZINO	8	5	8	5	-	-	-	-	8	5
109	MORANO SUL PO	45	29	6	3	-	-	-	-	45	29
110	MORBELLO	31	20	20	12	2	2	2	2	33	22
111	MORNESE	26	8	7	3	3	1	1	1	29	9
112	MORSASCO	25	10	16	7	-	-	-	-	25	10
113	MURISENGO	44	25	10	4	2	2	-	-	46	27
114	NOVI LIGURE	824	514	213	147	43	30	25	21	867	544
115	OCCIMIANO	41	22	13	4	22	14	21	13	63	36
116	ODALENGO GRANDE	14	7	4	1	1	1	-	-	15	8
117	ODALENGO PICCOLO	9	6	2	1	1	1	1	1	10	7
118	OLIVOLA	6	4	3	2	-	-	-	-	6	4
119	ORSARA BORNIDA	16	11	6	3	1	1	1	1	17	12
120	OTTIGLIO	40	23	18	8	-	-	-	-	40	23
121	OVADA	215	142	93	57	10	8	7	6	225	150
122	OVIGLIO	38	26	8	6	4	3	2	2	42	29
123	OZZANO MONFERRATO	40	27	5	4	3	1	2	1	43	28
124	PADERNA	26	10	21	6	2	2	2	2	28	12
125	PARETO	50	28	35	19	4	4	4	4	54	32
126	PARODI LIGURE	38	14	18	6	4	2	4	2	42	16
127	PASTUBANA	11	7	3	3	-	-	-	-	11	7
128	PECETTO DI VALENZA	22	14	2	-	-	-	-	-	22	14
129	PIETRA MARAZZI	15	9	3	1	1	1	-	-	16	10
130	PIOVERA	41	17	20	7	-	-	-	-	41	17
131	PONARO MONFERRATO	34	18	3	2	-	-	-	-	34	18
132	PONTECURONE	91	48	22	13	2	2	2	2	93	50
133	PONTESTURA	32	15	6	3	6	3	4	2	38	18
134	PONTI	19	9	3	1	-	-	-	-	19	9
135	PONZANO MONFERRATO	14	11	2	2	-	-	-	-	14	11
136	PONZONE	53	24	23	12	-	-	-	-	53	24
137	POZZOL GROppo	10	6	-	-	1	1	-	-	11	7
138	POZZOLO FORMIGARO	97	55	25	12	6	5	5	5	103	60
139	PRASCO	13	7	2	1	-	-	-	-	13	7
140	PREDOSA	71	38	29	15	1	1	1	1	72	39
141	QUARGENTO	78	33	32	14	1	-	-	-	79	33
142	QUATTORDIO	49	37	12	8	4	2	-	-	53	39
143	RICALDONE	9	3	2	1	-	-	-	-	9	3
144	RIVALTA BORNIDA	34	18	12	6	2	2	2	2	36	20
145	RIVARONE	17	11	2	1	-	-	-	-	17	11
146	ROCCAFORTE LIGURE	13	7	5	3	2	1	2	1	15	8
147	ROCCA GRIMALDA	40	24	24	12	1	1	1	1	41	25
148	ROCCHETTA LIGURE	8	7	2	2	-	-	-	-	8	7
149	ROSIGNANO MONFERRATO	49	27	11	5	2	1	-	-	51	28
150	SALA MONFERRATO	14	9	2	1	-	-	-	-	14	9
151	SALE	160	62	94	27	40	2	39	2	200	64
152	SAN CRISTOFORO	17	8	5	3	2	2	2	2	19	10
153	SAN GIORGIO MONFERRATO	18	10	5	2	2	2	2	2	20	12
154	SAN SALVATORE MONFERRATO	104	62	49	28	25	13	22	11	129	75
155	SAN SEBASTIANO CURONE	44	19	17	9	-	-	-	-	44	19
156	SANT'AGATA FOSSILI	11	4	9	4	-	-	-	-	11	4
157	SARDIGLIANO	29	13	12	6	1	-	1	-	30	13
158	SAREZZANO	29	22	8	5	2	-	2	-	31	22
159	SERRALUNGA DI CREA	20	10	6	3	-	-	-	-	20	10
160	SERRAVALLE SCRIVIA	93	60	33	23	1	1	1	1	94	61
161	SEZZADIO	26	12	5	-	1	-	-	-	27	12
162	SILVANO D'ORBA	64	33	32	17	3	1	1	1	67	34

Segue Tav. 5 — Popolazione residente temporaneamente assente per sesso, luogo di presenza e motivo dell'assenza

Codice del Comune	COMUNI	IN ALTRI COMUNI				ALL'ESTERO				TOTALE	
		Totale		di cui per motivi di lavoro		Totale		di cui per motivi di lavoro		MF	M
		MF	M	MF	M	MF	M	MF	M		
163	SOLERO	68	38	26	19	-	-	-	-	68	38
164	SOLONGHELLO	4	1	2	-	1	-	1	-	5	1
165	SPIGNO MONFERRATO	77	31	40	13	3	1	3	1	80	32
166	SPINETO SCRIVIA	35	13	27	10	-	-	-	-	35	13
167	STAZZANO	41	23	10	4	3	3	3	3	44	26
168	STREVI	56	25	17	7	4	3	4	3	60	28
169	TAGLIOLO MONFERRATO	30	17	17	8	-	-	-	-	30	17
170	TASSAROLO	7	4	1	-	1	1	-	-	8	5
171	TERRUGGIA	24	10	12	4	4	4	2	2	28	14
172	TERZO	9	6	1	-	2	2	2	2	11	8
173	TICINETO	24	17	2	2	-	-	-	-	24	17
174	TORTONA	655	420	198	116	141	85	83	55	796	505
175	TRIVILLE	12	5	3	2	1	-	-	-	13	5
176	TRISOBBIO	30	16	9	4	1	1	1	1	31	17
177	VALENZA	603	377	152	108	54	39	39	32	657	416
178	VALMACCA	34	17	7	4	5	1	4	1	39	18
179	VIGNALE MONFERRATO	106	48	67	30	6	1	2	1	112	49
180	VIGNOLE BORBERA	48	31	17	13	6	5	6	5	54	36
181	VIGUZZOLO	58	37	10	5	2	2	2	2	60	39
182	VILLADEATI	25	14	2	1	2	2	1	1	27	16
183	VILLALVERNIA	36	15	14	7	5	4	5	4	41	19
184	VILLANIROGLIO	10	6	6	4	-	-	-	-	10	6
185	VILLANOVA MONFERRATO	50	30	21	13	3	3	3	3	53	33
186	VILLAROMAGNANO	20	9	6	2	1	-	-	-	21	9
187	VISONE	31	19	11	7	3	3	3	3	34	22
188	VOLPEDO	37	22	8	5	6	5	6	5	43	27
189	VOLPEGLINO	5	3	3	2	-	-	-	-	5	3
190	VOLTAGGIO	26	14	9	4	3	1	3	1	29	15
	TOTALE PROVINCIA	11.270	6.441	3.717	1.979	973	633	673	478	12.243	7.074

Tav. 6 - Popolazione residente in età da 14 anni in poi attiva e non attiva per sesso

Codice dei Comuni	C O M U N I	POPOLAZIONE ATTIVA						POPOLAZIONE NON ATTIVA		T O T A L E	
		In condizione professionale		In cerca di prima occupazione		Totale		MF	M	MF	M
		MF	M	MF	M	MF	M				
001	ACQUI TERME	7.802	5.592	208	102	8.010	5.694	10.084	2.837	18.094	8.531
002	ALBERA LIGURE	249	167	2	2	251	169	223	80	474	249
003	ALESSANDRIA	37.143	26.309	916	456	38.059	26.765	46.969	13.035	85.028	39.800
004	ALPIANO NATTA	452	325	20	10	472	335	472	137	944	472
005	ALICE BEL COLLE	432	310	9	3	441	313	479	134	920	447
006	ALLUVIONI CANBIO'	450	319	16	4	466	323	520	139	986	462
007	ALTAVILLA NONFERRATO	327	205	4	1	331	206	296	91	627	297
008	ALZANO SCRIVIA	160	117	4	3	164	120	153	39	317	159
009	ARQUATA SCRIVIA	2.496	1.870	75	33	2.571	1.903	2.733	674	5.304	2.577
010	AVOLASCA	201	142	4	2	205	144	193	73	398	217
011	BALZOLA	600	451	20	11	620	462	945	289	1.565	751
012	BASALUZZO	528	403	21	4	549	407	598	162	1.147	569
013	BASSIGNANA	692	457	12	5	704	462	711	188	1.415	650
014	BELFORTE NONFERRATO	163	116	1	-	164	116	146	35	310	151
015	BERGANASCO	339	252	11	6	350	258	560	185	910	443
016	BERZANO DI TORTONA	81	75	4	2	85	77	82	11	167	88
017	BISTAGNO	876	654	16	10	892	664	879	227	1.771	891
018	BORGHETTO DI BORBERA	869	567	34	18	903	585	678	212	1.581	797
019	BORGORATTO ALESSANDRINO	247	186	7	2	254	188	274	78	528	266
020	BORGO SAN MARTINO	639	463	22	10	661	473	671	173	1.332	646
021	BOSCO MARENGO	946	694	23	9	969	703	1.244	369	2.213	1.072
022	BOSIO	602	486	23	10	625	496	690	184	1.315	680
023	BOZZOLE	145	102	3	2	148	104	207	54	355	158
024	BRIGHTANO-FRASCATA	338	278	7	4	345	282	337	47	682	329
025	CABELLA LIGURE	630	420	5	3	635	423	434	129	1.069	552
026	CANAGNA	409	232	6	1	415	233	310	106	725	339
027	CANTINO	510	328	6	2	516	330	570	202	1.086	532
028	CANTALUPO LIGURE	300	218	18	12	318	230	308	85	626	315
029	CAPRIATA D'ORBA	739	525	22	8	761	533	960	301	1.721	834
030	CARBONARA SCRIVIA	257	179	2	-	259	179	294	92	553	271
031	CARENTINO	94	74	5	3	99	77	191	67	290	144
032	CAREZZANO	330	248	8	2	338	250	292	65	630	315
033	CAREPETO	641	438	12	8	653	446	504	130	1.157	576
034	CARRERA LIGURE	149	133	4	3	153	136	132	31	285	167
035	CARROSO	193	133	12	6	205	139	345	114	550	253
036	CARTOSIO	398	260	9	6	407	266	416	147	823	413
037	CASAL CERVELLI	573	383	6	4	579	387	579	163	1.158	550
038	CASALEGGIO BOIRO	83	76	3	3	86	79	142	49	228	128
039	CASALE NONFERRATO	16.096	11.136	355	194	16.451	11.330	19.711	5.788	36.162	17.118
040	CASALROCCO	324	253	12	4	336	257	461	119	797	376
041	CASASCO	135	110	3	2	138	112	108	29	246	141
042	CASSANO SPINOLA	760	592	22	13	782	605	991	257	1.773	862
043	CASSINE	1.461	984	46	18	1.507	1.002	1.547	444	3.054	1.446
044	CASSINELLE	320	263	12	5	332	268	434	126	766	394
045	CASTELLANIA	72	59	2	-	74	59	72	17	146	76
046	CASTELLAR GUIDOBONO	183	118	9	7	192	125	194	57	386	182
047	CASTELLAZZO BORHIDA	1.974	1.369	51	25	2.025	1.394	2.297	629	4.322	2.023
048	CASTELLETTO D'ERRO	135	88	2	-	137	88	62	13	199	101
049	CASTELLETTO D'ORBA	754	526	13	6	767	532	854	262	1.621	794
050	CASTELLETTO HERLI	290	194	10	7	300	201	279	92	579	293
051	CASTELLETTO NONFERRATO	322	221	4	3	326	224	408	126	734	350
052	CASTELNUOVO BORHIDA	458	327	10	5	468	332	409	88	877	420
053	CASTELNUOVO SCRIVIA	2.489	1.735	55	22	2.544	1.757	2.413	665	4.957	2.422
054	CASTELSPINA	209	134	7	3	216	137	242	64	458	201
055	CAVATORE	146	106	3	2	149	108	118	38	267	146
056	CELLA MONTE	293	206	7	5	300	211	264	77	564	288
057	CERRESETO	275	185	2	1	277	186	251	73	528	259
058	CERRETO GRUE	205	146	4	2	209	148	185	50	394	198
059	CERRINA	546	386	11	4	557	390	623	207	1.180	597
060	CONIOLO	219	144	6	1	225	145	247	84	472	229
061	CONZANO	423	264	8	1	431	265	298	104	729	369
062	COSTA VESCOVATO	248	188	2	1	250	189	244	58	494	247
063	CRENOLINO	279	235	8	5	287	240	499	155	786	395
064	CUCCARO NONFERRATO	208	133	6	4	214	137	221	74	435	211
065	DERNICE	121	113	6	3	127	116	166	30	293	146
066	DERNICE	176	140	1	1	177	141	175	44	352	185
067	FABBRICA CURONE	560	428	17	9	577	437	728	253	1.305	690
068	FELIZZANO	929	704	20	5	949	709	1.143	275	2.092	984
069	FRACONALTO	159	108	1	-	160	108	131	49	291	157
070	FRANCAVILLA BISIO	169	128	5	3	174	131	205	55	379	186
071	FRASCARO	144	101	4	1	148	102	299	90	447	192
072	FRASSINELLO NONFERRATO	279	209	5	3	284	212	365	101	649	313
073	FRASSINETO PO	660	454	14	9	674	463	622	178	1.296	641
074	FRESONARA	323	203	8	2	331	205	374	128	705	333
075	FRUGAROLO	712	500	22	17	734	517	922	278	1.656	795
076	FUBINE	657	420	14	8	671	428	824	301	1.495	729
077	GABIANO	647	467	6	6	653	473	696	218	1.349	691
078	GABALERO	316	235	11	4	327	239	472	147	799	386
079	GABBAGNA	345	296	10	4	355	300	380	72	735	372
080	GAVAZZANA	63	56	2	-	65	56	95	30	160	86
081	GAVI	1.568	1.175	44	21	1.612	1.196	2.054	612	3.666	1.808

Segue Tav. 6 — Popolazione residente in età da 14 anni in poi attiva e non attiva per sesso

Codice del Comune	C O M U N I	P O P O L A Z I O N E A T T I V A						P O P O L A Z I O N E N O N A T T I V A		T O T A L E	
		In condizione professionale		In cerca di prima occupazione		Totale		MF	M	MF	M
		MF	M	MF	M	MF	M				
082	GIAROLE	282	192	8	3	290	195	379	122	669	317
083	GHENIASCO	180	159	2	1	182	160	303	79	485	239
084	GHCIGNARDO	182	144	4	2	186	146	193	53	379	199
085	GRONDONA	214	174	4	2	218	176	300	92	518	268
086	GUAZZORA	157	116	6	2	163	118	210	61	373	179
087	ISOLA SANT'ANTONIO	507	328	4	3	511	331	371	110	882	441
088	LERNA	318	241	-	-	318	241	318	74	636	315
089	LU	695	490	22	12	717	502	875	260	1.592	762
090	MALVICINO	33	30	1	1	34	31	105	34	139	65
091	MASIO	682	494	19	7	701	501	665	160	1.366	661
092	MELAZZO	624	409	16	7	640	416	504	155	1.144	571
093	MERANA	88	74	2	1	90	75	148	57	238	132
094	MIRABELLO MONFERRATO	649	431	21	11	670	442	773	259	1.443	701
095	MOLARE	506	396	21	6	527	402	865	266	1.392	668
096	MOLINO DEI TORTI	394	256	4	2	398	258	371	113	769	371
097	MONBELLO MONFERRATO	734	450	8	4	742	454	503	164	1.245	618
098	MONFERRONE	154	125	7	3	161	128	157	36	318	164
099	MONCESTINO	166	105	6	2	172	107	156	59	328	166
100	MONGIARDINO LIGURE	260	162	6	4	266	166	105	42	371	208
101	MONLEALE	349	256	7	2	356	258	367	93	723	351
102	MONIACUTO	281	244	3	1	284	245	272	54	556	299
103	MONTALDO	209	160	6	1	215	161	203	53	418	214
104	MONTALDO BORHIDA	383	255	13	4	396	259	332	99	728	358
105	MONTECASTELLO	158	124	4	2	162	126	247	70	409	196
106	MONTECHIARO D'ACQUI	301	230	1	-	302	230	282	71	584	301
107	MONTegioCO	145	101	2	2	147	103	105	21	252	124
108	MONTENARZINO	311	197	6	2	317	199	201	62	518	261
109	MORANO SUL PO	606	457	12	8	618	465	1.010	319	1.628	784
110	MORBELLO	205	144	2	-	207	144	378	149	585	293
111	MORNESE	263	205	4	2	267	207	427	135	694	342
112	MORSASCO	234	193	6	4	240	197	385	120	625	317
113	MURISENGO	829	548	11	7	840	555	531	137	1.371	692
114	NOVI LIGURE	11.259	8.459	351	172	11.610	8.631	15.232	4.179	26.842	12.810
115	OCCIBIANO	599	418	8	2	607	420	652	195	1.259	615
116	ODALENGO GRANDE	381	223	2	1	383	224	214	78	597	302
117	ODALENGO PICCOLO	195	117	4	3	199	120	104	36	303	156
118	OLIVOLA	65	53	1	-	66	53	136	43	202	96
119	ORSABA BORHIDA	139	123	12	6	151	129	349	127	500	256
120	OTTIGLIO	506	327	12	7	518	334	403	121	921	455
121	OVADA	4.240	3.264	107	56	4.347	3.320	5.741	1.554	10.088	4.874
122	OVIGLIO	552	382	20	9	572	391	674	203	1.246	594
123	OZZANO MONFERRATO	716	493	10	3	726	496	895	291	1.621	787
124	PADERNA	155	102	6	3	161	105	156	54	317	159
125	PARETO	393	362	2	1	395	363	425	91	820	454
126	PARODI LIGURE	391	257	9	3	400	260	502	197	902	457
127	PASTURANA	220	168	8	1	228	169	347	110	575	279
128	PECETTO DI VALENZA	344	256	4	2	348	258	379	106	727	364
129	PIETRA MARAZZI	226	169	1	-	227	169	296	80	523	249
130	PIOVERA	337	246	8	6	345	252	356	87	701	339
131	PONARO MONFERRATO	215	139	5	2	220	141	220	68	440	209
132	PONTECUCONE	1.791	1.219	33	17	1.824	1.236	1.908	560	3.732	1.796
133	PONTESTURA	714	497	10	6	724	503	1.039	337	1.763	840
134	PONTI	364	238	7	4	371	242	398	139	769	381
135	PONZANO MONFERRATO	206	156	11	5	217	161	248	87	465	248
136	PONZONE	680	496	14	8	694	504	575	145	1.269	649
137	POZZOL GROppo	283	188	6	1	289	189	179	64	468	253
138	POZZOLO FERRIGARO	1.514	1.159	42	19	1.556	1.178	2.012	542	3.568	1.720
139	PRASCO	191	155	4	4	195	159	271	68	466	227
140	PREDOSA	968	663	26	10	994	673	967	252	1.961	925
141	QUARONTO	638	410	16	12	654	422	536	142	1.190	564
142	QUATTORDIO	895	664	18	11	913	675	818	208	1.731	883
143	RICALDONE	336	269	6	1	342	270	397	87	739	357
144	RIVALTA BORHIDA	772	486	15	7	787	493	730	239	1.517	732
145	RIVARONE	152	97	3	2	155	99	187	56	342	155
146	ROCCAFORTE LIGURE	108	99	4	1	112	100	109	21	221	121
147	ROCCA GRIMALDA	555	427	13	10	568	437	821	256	1.389	693
148	ROCCETTA LIGURE	164	115	11	5	175	120	158	48	333	168
149	ROSIGNANO MONFERRATO	696	493	19	7	715	500	810	263	1.525	763
150	SALA MONFERRATO	316	204	5	5	321	209	285	102	606	311
151	SALE	2.087	1.403	55	21	2.142	1.424	2.032	477	4.174	1.901
152	SAN CRISTOFORO	285	208	6	4	291	212	303	81	594	293
153	SAN GIORGIO MONFERRATO	469	337	9	3	478	340	558	150	1.036	490
154	SAN SALVATORE MONFERRATO	1.956	1.375	24	11	1.980	1.386	2.168	588	4.148	1.974
155	SAN SEBASTIANO CURONE	215	159	6	2	221	161	352	115	573	276
156	SANT'AGATA FOSSILI	162	113	2	-	164	113	274	89	438	202
157	SARDIGLIANO	212	143	7	1	219	144	341	129	560	273
158	SAREZZANO	608	375	13	7	621	382	420	134	1.041	516
159	SERRALUNGA DI CREA	338	243	18	9	356	252	395	107	751	359
160	SERRAVALLE SCRIVIA	2.164	1.588	33	14	2.197	1.602	2.661	732	4.858	2.334
161	SEZZADIO	655	472	17	7	672	479	839	230	1.511	709
162	SILVANO D'ORBA	635	454	14	3	649	457	873	272	1.522	729

Segue Tav. 6 — Popolazione residente in età da 14 anni in poi attiva e non attiva per sesso

Codice dei Comuni	C O M U N I	P O P O L A Z I O N E A T T I V A						P O P O L A Z I O N E N O N A T T I V A		T O T A L E	
		In condizione professionale		In cerca di prima occupazione		Totale		MF	M	MF	M
		MF	M	MF	M	MF	M				
163	SCLERO	738	550	20	10	758	560	1.030	291	1.788	851
164	SOLOGHELLO	185	105	3	1	188	106	140	40	328	146
165	SPIGNO MONFERRATO	740	624	21	11	761	635	1.047	304	1.808	939
166	SPINETO SCRIVIA	211	140	3	-	214	140	183	47	397	187
167	STAZZANO	743	596	22	13	765	609	833	205	1.598	814
168	STREVI	828	489	16	8	844	497	563	152	1.407	649
169	TAGLIOLO MONFERRATO	408	356	13	9	421	365	585	144	1.006	509
170	TASSAROLO	152	128	10	5	162	133	259	71	421	204
171	TERRUGGIA	310	216	4	1	314	217	348	108	662	325
172	TERZO	336	253	6	4	342	257	398	119	740	376
173	TICINETO	539	393	13	6	552	399	705	200	1.257	599
174	TORTONA	11.105	7.918	253	132	11.358	8.050	12.666	3.480	24.024	11.530
175	TREVILLE	139	90	4	2	143	92	182	69	325	161
176	TRISCEBIO	247	215	5	2	252	217	438	122	690	339
177	VALENZA	9.453	6.555	88	36	9.541	6.591	9.152	2.296	18.693	8.887
178	VALMACCA	533	352	13	5	546	357	703	226	1.249	583
179	VIGNALE MONFERRATO	569	375	7	4	576	379	714	222	1.290	601
180	VIGNOLE SCRIBERA	615	450	11	7	626	457	897	266	1.523	723
181	VIGUZZOLO	1.216	864	30	10	1.246	874	1.165	312	2.411	1.186
182	VILLADEATI	420	266	6	4	426	270	331	100	757	370
183	VILLALVERNIA	324	238	10	2	334	240	466	138	800	378
184	VILLANIBOGLIO	224	147	2	1	226	148	178	75	404	223
185	VILLANOVA MONFERRATO	814	547	12	7	826	554	914	286	1.740	840
186	VILLARGMAGNANO	325	218	14	9	339	227	297	85	636	312
187	VISONE	526	326	17	7	543	333	553	203	1.096	536
188	VOLPEDO	566	423	12	4	578	427	600	150	1.178	577
189	VOLPEGLINO	77	63	2	1	79	64	95	33	174	97
190	VOLTAGGIC	405	282	19	8	424	290	554	166	978	456
	TOTALE PROVINCIA	184.644	131.558	4.351	2.117	188.995	133.675	217.486	61.520	406.481	195.195

Tav. 7 — Popolazione residente attiva in condizione

Codice del Comune	C O M U N I	AGRICOLTURA, FORESTE, CACCIA E PESCA		INDUSTRIE ESTRATTIVE E MANIFATTURIERE		INDUSTRIE DELLE COSTRUZIONI E DELL'INSTALLAZIONE DI IMPIANTI		ENERGIA ELETTRICA, GAS E ACQUA		COMMERCIO	
		MF	M	MF	M	MF	M	MF	M	MF	M
		001	ACQUI TERME	595	453	2.542	1.979	830	795	84	76
002	ALBERA LIGURE	176	109	31	24	4	4	6	5	15	10
003	ALESSANDRIA	2.030	1.400	12.800	9.396	2.809	2.726	197	190	6.733	4.125
004	ALPIANO NATA	294	212	69	52	22	20	1	1	36	21
005	ALICE BEL COLLE	269	200	76	57	15	13	1	1	33	18
006	ALLUVIONI CAMEIO*	203	157	132	86	19	19	-	-	44	28
007	ALTAVILLA MONFERRATO	191	109	80	56	8	8	1	1	17	11
008	ALZANO SCRIVIA	56	43	49	34	20	19	-	-	19	12
009	ARQUATA SCRIVIA	240	150	1.081	801	211	208	55	54	325	210
010	AVOLASCA	127	88	34	23	5	5	2	2	7	4
011	BALZOLA	111	81	245	194	66	64	21	21	70	37
012	BASALUZZO	172	117	93	66	119	119	7	7	47	26
013	BASSIGNANA	188	119	330	220	51	51	1	1	57	25
014	BELFORTE MONFERRATO	79	46	50	44	10	10	1	1	7	4
015	BERGAMASCO	151	113	35	23	22	22	2	2	46	27
016	BERZANO DI TORTONA	64	60	7	5	5	5	-	-	4	4
017	BISTAGNO	379	286	133	91	66	63	5	5	131	76
018	BORGHETTO DI BOBBERA	384	202	216	162	87	86	5	5	74	38
019	BORGORATTO ALESSANDRINO	89	63	57	50	9	7	2	2	37	21
020	BORGO SAN MARTINO	203	152	173	123	39	39	5	5	101	66
021	BOSCO MARENGO	263	198	292	229	52	52	2	2	119	70
022	BOSIO	234	230	193	109	48	48	6	5	63	50
023	BOZZOLE	57	39	54	39	4	4	2	2	15	8
024	BRIGNANO-FRASCATA	204	184	46	31	18	18	1	1	24	19
025	CABELLA LIGURE	291	179	87	67	38	38	4	4	84	43
026	CANAGNA	263	139	66	45	20	20	2	1	28	10
027	CABINO	296	172	110	81	21	21	4	4	39	23
028	CANTALUPO LIGURE	188	128	33	23	21	19	2	1	21	16
029	CAPRIATA D'OREA	263	158	250	218	27	26	6	6	66	30
030	CARBONARA SCRIVIA	64	42	118	90	13	13	-	-	23	13
031	CARENTINO	43	37	22	15	4	4	3	3	5	1
032	CAREZZANO	169	122	67	58	20	20	1	1	24	18
033	CARPENETO	417	280	76	58	33	33	2	2	36	19
034	CARREGA LIGURE	116	105	6	6	10	10	-	-	9	6
035	CARROSIO	18	17	108	65	12	12	1	1	24	12
036	CARTOSIO	252	149	48	37	34	34	3	3	32	17
037	CASAL CERVELLI	284	175	108	90	37	34	4	4	60	31
038	CASALEGGIO BOIBO	35	33	19	16	9	9	4	4	7	7
039	CASALE MONFERRATO	1.165	792	6.729	4.911	1.255	1.211	138	133	2.765	1.600
040	CASALNOCCETO	119	104	83	64	29	29	-	-	44	27
041	CASASCO	105	86	13	11	2	2	-	-	2	-
042	CASSANO SPINOLA	69	62	320	242	124	123	6	6	98	57
043	CASSINE	630	389	418	310	87	86	3	3	116	59
044	CASSINELLE	174	156	56	42	21	21	-	-	30	18
045	CASTELLANIA	49	43	6	4	1	1	-	-	4	1
046	CASTELLAR GUIDOBONO	44	27	71	43	13	13	-	-	21	16
047	CASTELLAZZO BORRIDA	576	374	446	337	266	259	8	7	305	170
048	CASTELLETTO D'ERBO	114	75	5	2	4	4	-	-	-	-
049	CASTELLETTO D'ORBA	318	219	164	127	52	50	3	3	102	56
050	CASTELLETTO NERLI	188	124	43	26	15	15	3	3	17	10
051	CASTELLETTO MONFERRATO	80	55	126	79	41	40	1	1	33	18
052	CASTELNUOVO BORRIDA	287	204	54	42	16	15	1	1	36	17
053	CASTELNUOVO SCRIVIA	691	484	895	596	242	234	15	14	292	172
054	CASTELSPINA	124	70	36	31	7	7	-	-	13	7
055	CAVATORE	102	69	20	16	10	10	-	-	4	3
056	CELLA MONTE	180	128	48	35	12	12	-	-	21	13
057	CERESETO	167	109	48	29	5	5	1	1	27	16
058	CERRETO GRUE	126	91	24	20	5	5	-	-	21	11
059	CERRINA	188	144	174	112	55	54	-	-	38	24
060	CONIOLO	96	54	76	61	12	10	-	-	21	8
061	CONZANO	272	157	72	53	19	18	-	-	24	10
062	COSTA VESCOVATO	157	120	44	34	16	16	1	1	17	10
063	CREHOLINO	161	144	43	36	18	17	2	2	30	20
064	CUCCARO MONFERRATO	138	89	35	29	5	5	-	-	17	5
065	DENICE	68	68	16	10	7	7	-	-	7	5
066	DERNICE	143	115	5	5	5	5	-	-	6	3
067	FABBRICA CURONE	296	246	68	43	51	51	2	2	74	40
068	FELIZZANO	108	82	577	453	50	50	8	8	79	42
069	FRACONALTO	69	40	38	33	12	11	1	1	15	4
070	FRANCAVILLA BISIO	65	49	54	45	6	6	1	1	12	6
071	FRASCARO	42	33	29	22	16	16	1	1	20	11
072	FRASSINELLO MONFERRATO	142	109	74	57	20	20	5	5	21	10
073	FRASSINETO PO	244	147	167	116	94	92	6	5	66	44
074	FRESOBARA	156	86	86	66	16	16	-	-	27	11
075	FRUGABOLO	184	140	222	163	37	36	3	3	95	52
076	FUBINE	227	146	223	117	55	55	5	5	47	32
077	GABIANO	385	258	83	68	52	52	8	8	55	34
078	GAMALEBO	124	96	75	58	21	21	1	-	40	24
079	GARBAGNA	196	187	46	38	18	18	2	2	38	25
080	GAVAZZANA	22	22	21	17	4	4	-	-	3	1
081	GAVI	385	323	616	430	129	128	14	14	172	98

professionale, per sesso e ramo di attività economica

TRASPORTI E COMUNICAZIONI		CREDITO E ASSICURAZIONE		SERVIZI		PUBBLICA AMMINISTRAZIONE		TOTALE		C O M U N I	Codice dei Comuni
MF	M	MF	M	MF	M	MF	M	MF	M		
535	476	175	132	1.164	511	309	256	7.802	5.592	ACQUI TERME	001
14	13	-	-	2	1	1	1	249	167	ALBERA LIGURE	002
3.172	2.896	869	693	5.261	2.249	3.272	2.634	37.143	26.309	ALESSANDRIA	003
5	4	2	2	20	12	3	1	452	325	ALFIANO NATTA	004
13	10	5	2	16	6	4	3	432	310	ALICE BEL COLLE	005
15	13	6	5	23	5	8	6	450	319	ALLUVIONI CAMBIO'	006
11	8	3	3	11	4	5	5	327	205	ALTAVILLA MONFERRATO	007
5	5	1	1	8	1	2	2	160	117	ALZANO SCRIVIA	008
340	317	20	16	164	63	60	51	2.496	1.870	ARQUATA SCRIVIA	009
8	7	-	-	8	5	10	8	201	142	AVOLASCA	010
19	17	9	9	47	18	12	10	600	451	BALZOLA	011
35	33	5	4	19	12	31	19	528	403	BASALUZZO	012
9	9	11	10	26	10	19	12	692	457	BASSIGNANA	013
6	3	-	-	3	2	7	6	163	116	BELFORTE MONFERRATO	014
40	37	7	6	23	11	13	11	339	252	BERGAMASCO	015
1	1	-	-	-	-	-	-	81	75	BERZANO DI TORTONA	016
97	91	11	8	29	18	25	16	876	654	BISTAGNO	017
52	45	5	5	34	14	12	10	869	567	BORGETTO DI BORBERA	018
30	29	1	1	10	4	12	9	247	186	BORGORATTO ALESSANDRINO	019
23	20	15	14	66	32	14	12	639	463	BORGO SAN MARTINO	020
68	56	18	14	75	26	57	47	946	694	BOSCO MARENGO	021
22	20	3	2	22	12	11	10	602	486	BOSCO	022
3	2	2	2	4	2	4	4	145	102	BOZZOLE	023
12	10	3	3	22	7	8	5	338	278	BRIGNANO-FRASCATA	024
54	49	4	4	53	22	15	14	630	420	CABELLA LIGURE	025
7	4	3	3	14	4	6	6	409	232	CANAGNA	026
16	12	2	1	17	9	5	5	510	328	CANIHO	027
22	22	1	1	11	7	1	1	300	218	CANTALUPO LIGURE	028
49	49	12	9	50	16	16	13	739	525	CAPRIATA D'ORFA	029
13	11	2	1	16	4	8	5	257	179	CARBONARA SCRIVIA	030
10	9	1	1	4	2	2	2	94	74	CARBENTINO	031
18	17	1	1	24	6	6	5	330	248	CAREZZANO	032
19	16	8	6	38	14	12	10	641	438	CARPENETO	033
5	4	-	-	-	-	3	2	149	133	CARREGA LIGURE	034
12	12	-	-	11	8	7	6	193	133	CARBOSIO	035
5	5	1	1	16	7	7	7	398	260	CARTOSIO	036
17	16	4	3	11	5	48	25	573	383	CASAL CERVELLI	037
2	2	-	-	4	2	3	3	83	76	CASALEGGIO BOIRO	038
817	732	339	281	2.222	910	666	566	16.096	11.136	CASALE MONFERRATO	039
12	8	9	7	17	8	11	6	324	253	CASALNOCETO	040
6	5	2	1	4	4	1	1	135	110	CASASCO	041
69	66	8	6	53	18	13	12	760	592	CASSANO SPINOLA	042
80	74	17	12	77	27	33	24	1.461	984	CASSINE	043
18	16	1	1	17	6	3	3	320	263	CASSINELLE	044
3	3	1	1	2	1	6	5	72	59	CASTELLANIA	045
8	5	2	2	10	1	14	11	183	118	CASTELLAR GUIDOBONO	046
107	95	37	23	166	58	63	46	1.974	1.369	CASTELLAZZO BORNIDA	047
5	5	1	-	5	1	1	1	135	88	CASTELLETTO D'ERRO	048
48	38	9	5	45	15	13	13	754	526	CASTELLETTO D'OREA	049
9	6	2	2	9	5	4	3	290	194	CASTELLETTO MERLI	050
14	13	3	3	15	4	9	8	322	221	CASTELLETTO MONFERRATO	051
25	24	9	7	10	4	20	13	458	327	CASTELNUOVO BORNIDA	052
122	112	27	23	149	66	56	34	2.489	1.735	CASTELNUOVO SCRIVIA	053
9	9	3	2	10	4	7	4	209	134	CASTELSPINA	054
6	5	1	1	2	1	1	1	146	106	CAVATORE	055
10	10	2	2	17	3	3	3	293	206	CELLA MONTE	056
11	11	1	1	6	5	9	8	275	185	CERRETO	057
10	8	3	2	12	5	3	3	205	146	CERRETO GRUE	058
39	37	3	1	42	9	7	5	546	386	CERRINA	059
-	-	2	2	5	4	7	5	219	144	CONIOLO	060
9	9	1	1	21	11	5	5	423	264	CONZANO	061
1	1	-	-	2	1	10	5	248	188	COSTA VESCOVATO	062
9	7	-	-	12	5	4	4	279	235	CREMOLINO	063
2	1	1	1	7	1	3	2	208	133	CUCCARO MONFERRATO	064
17	17	-	-	1	1	5	5	121	113	DENICE	065
8	6	2	2	5	3	2	1	176	140	DERNICE	066
22	21	6	3	30	14	11	8	560	428	FABBRICA CURONE	067
29	27	8	6	49	19	21	17	929	704	FELIZZANO	068
10	8	-	-	10	7	4	4	159	108	FRACONALTO	069
17	14	-	-	12	6	2	1	169	128	FRANCAVILLA BISIO	070
14	12	3	3	14	2	5	1	144	101	FRASCARO	071
1	-	-	-	4	2	12	6	279	209	FRASSINELLO MONFERRATO	072
13	9	7	5	50	24	13	12	660	454	FRASSINETO PG	073
11	8	5	4	19	9	3	3	323	203	FRESONARA	074
47	43	10	3	85	35	29	25	712	500	FUGABOLO	075
24	19	11	8	40	19	25	19	657	420	FUBINE	076
17	16	6	6	28	14	13	11	647	467	GABIANO	077
24	20	-	-	13	4	18	12	316	235	GAMALERO	078
8	7	5	4	18	5	14	10	345	296	GARBAGNA	079
2	2	-	-	9	8	2	2	63	56	GAVAZZANA	080
102	100	15	14	114	50	21	18	1.568	1.175	GAVI	081

Segue Tav. 7 — Popolazione residente attiva in condizione

Codice dei Comuni	C O M U N I	AGRICOLTURA, FORESTE, CACCIA E PESCA		INDUSTRIE ESTRATTIVE E MANIFATTURIERE		INDUSTRIE DELLE COSTRUZIONI E DELL'INSTALLAZIONE DI IMPIANTI		ENERGIA ELETTRICA, GAS E ACQUA		COMMERCIO	
		MF	M	MF	M	MF	M	MF	M	MF	M
082	GIAROLE	60	40	134	97	12	12	2	2	31	15
083	GREMIASCO	108	103	32	24	15	15	1	1	9	7
084	GROGNARDO	113	91	19	19	11	11	3	3	16	9
085	GRONDONA	68	57	66	56	18	18	3	3	19	11
086	GUZZORA	62	45	24	20	10	10	-	-	41	28
087	ISOLA SANT'ANTONIO	300	194	80	47	28	26	-	-	53	26
088	LERMA	169	136	52	36	25	25	1	1	36	19
089	LU	366	287	151	101	28	28	2	1	64	28
090	MALVICINO	4	4	26	24	1	1	-	-	2	1
091	MASIO	272	197	265	200	33	33	-	-	47	20
092	MELAZZO	394	231	69	54	54	51	5	5	45	26
093	MERANA	28	26	25	21	11	11	1	1	5	2
094	MIRABELLO MONFERRATO	154	95	320	218	23	23	2	1	61	33
095	MOLARE	132	103	145	127	48	48	22	22	54	29
096	MOLINO DEI TORTI	95	55	141	93	22	22	1	1	75	46
097	MOMBELLO MONFERRATO	439	249	150	102	24	22	1	1	62	40
098	MONFERRONE	105	95	15	8	9	8	-	-	11	6
099	MONCESTINO	105	64	39	31	5	4	1	1	3	1
100	MONGIARDINO LIGURE	204	120	10	9	12	12	-	-	15	7
101	MONLEALE	206	153	49	34	13	13	-	-	27	16
102	MONTACUTO	222	197	17	16	4	4	1	1	14	10
103	MONTALDO	114	88	38	27	14	14	4	4	22	17
104	MONTALDO BORHIDA	247	157	42	28	28	28	-	-	28	17
105	MONTECASTELLO	57	42	47	40	11	11	1	1	14	9
106	MONTECHIARO D'ACQUI	153	125	56	39	18	17	1	1	25	12
107	MONTEGIOCO	87	55	18	15	9	8	-	-	20	14
108	MONTENARZINO	231	144	31	20	7	7	-	-	19	11
109	MORANO SUL PO	125	89	291	232	65	62	4	4	55	26
110	MORELLO	135	90	21	17	17	16	2	2	13	8
111	MORNESE	60	58	81	58	28	25	6	6	35	22
112	MORSASCO	146	122	21	16	16	16	-	-	24	17
113	MURISENGO	396	244	188	135	61	60	1	1	108	64
114	NOVI LIGURE	338	280	5.241	4.009	859	836	145	130	1.695	1.015
115	OCCIMIANO	207	148	204	145	54	53	1	1	44	19
116	ODALENGO GRANDE	294	160	30	20	18	18	-	-	12	8
117	ODALENGO PICCOLO	140	84	31	15	7	7	-	-	4	2
118	OLIVOLA	40	33	17	13	2	2	1	1	2	1
119	ORSARA BORHIDA	73	71	19	14	8	8	-	-	14	11
120	OTTIGLIO	307	186	91	69	22	22	1	1	50	26
121	OVADA	430	321	1.784	1.525	328	325	65	61	653	383
122	OVIGLIO	204	140	150	105	47	47	1	1	60	31
123	OZZANO MONFERRATO	150	97	355	254	39	36	7	7	86	48
124	PADERNA	82	54	23	16	8	8	1	1	6	1
125	PARETO	280	276	31	21	15	15	3	3	22	14
126	PARODI LIGURE	199	126	88	62	16	16	-	-	35	20
127	PASTURANA	31	22	100	77	15	15	8	8	17	9
128	PECETTO DI VALENZA	133	104	128	96	30	29	-	-	21	8
129	PIETRA MARAZZI	44	34	73	54	32	32	1	1	33	21
130	PIOVERA	136	104	115	84	13	13	3	3	24	10
131	PICCARO MONFERRATO	87	54	69	44	14	13	-	-	22	13
132	PONTECURONE	208	170	844	504	146	143	7	7	222	130
133	PONTESTURA	205	130	273	204	49	47	6	5	83	47
134	PONTI	149	87	79	36	27	27	1	1	9	4
135	PONZANO MONFERRATO	116	87	36	25	11	11	-	-	16	10
136	PONZONE	505	367	59	50	19	19	-	-	51	27
137	POZZOL GROEPC	211	144	32	18	7	7	-	-	7	3
138	POZZOLO FCBIGARO	188	158	621	455	173	172	33	32	188	108
139	PRASCO	80	71	34	30	25	24	-	-	22	11
140	PREDOSA	439	272	202	166	52	51	5	5	77	28
141	QUARGENTO	319	193	154	110	44	42	1	1	27	15
142	QUATTORDIO	130	94	618	484	41	39	1	1	54	28
143	RICALDONE	264	214	22	20	8	8	-	-	16	10
144	RIVALTA BORHIDA	477	269	88	70	42	42	1	1	61	28
145	RIVARONE	74	41	50	33	13	13	-	-	3	2
146	ROCCAPORTE LIGURE	87	83	2	2	3	3	2	1	5	2
147	ROCCA GRIMALDA	303	236	104	89	33	30	6	6	45	26
148	ROCCHETTA LIGURE	90	57	17	11	9	9	12	11	7	6
149	ROSIGNANO MONFERRATO	367	251	143	113	50	50	11	11	46	29
150	SALA MONFERRATO	186	111	61	39	11	11	8	7	22	13
151	SALE	638	497	555	375	150	150	3	3	265	143
152	SAN CRISTOFORO	121	94	90	59	14	14	9	9	30	19
153	SAN GIORGIO MONFERRATO	115	79	213	160	20	19	7	7	55	33
154	SAN SALVATORE MONFERRATO	411	271	786	512	217	214	20	20	164	98
155	SAN SEBASTIANO CURONE	54	47	41	36	19	18	2	2	53	29
156	SANT'AGATA FOSSILI	84	62	29	22	7	7	-	-	15	9
157	SARDIGLIANO	88	56	74	52	6	5	-	-	13	6
158	SAREZZANO	349	196	95	66	53	50	-	-	51	29
159	SERRALUNGA DI CREA	123	95	92	73	14	13	3	3	57	28
160	SERRAVALLE SCRIVIA	93	77	1.217	880	160	153	35	34	293	170
161	SEZZADIO	306	213	167	122	52	51	-	-	50	28
162	SILVANO D'OREA	196	130	213	172	46	44	5	5	97	51

professionale, per sesso e ramo di attività economica

TRASPORTI E COMUNICAZIONI		CREDITO E ASSICURAZIONE		SERVIZI		PUBBLICA AMMINISTRAZIONE		TOTALE		C O M U N I	Codice dei Comuni
MF	M	MF	M	MF	M	MF	M	MF	M		
11	10	6	5	22	9	4	2	282	192	GIAROLE	082
3	3	-	-	7	3	5	3	180	159	GREMIASCO	083
7	5	1	-	6	1	6	5	182	144	GROGNARDO	084
20	18	2	-	15	9	3	2	214	174	GRONDONA	085
8	7	-	-	9	4	3	2	157	116	GUAZZORA	086
10	9	7	6	20	12	9	8	507	328	ISOLA SANT'ANTONIO	087
16	15	-	-	11	4	8	5	318	241	LERNA	088
19	17	7	3	46	18	12	7	695	490	LU	089
-	-	-	-	-	-	-	-	33	30	MALVICINO	090
26	25	4	2	31	13	4	4	682	494	MASIO	091
21	19	2	1	24	15	10	7	624	409	MELAZZO	092
11	8	-	-	2	1	5	4	88	74	MERANA	093
21	21	10	8	31	14	27	18	649	431	MIRABELLO MONFERRATO	094
24	21	4	4	49	15	28	27	506	396	MOLARE	095
27	22	4	3	22	10	7	4	394	256	MOLINO DEI TORTI	096
17	13	7	5	25	10	9	8	734	450	MONBELLO MONFERRATO	097
2	1	2	2	6	3	4	2	154	125	MORFERONE	098
-	-	1	-	11	3	1	1	166	105	MONCESTINO	099
8	8	-	-	9	4	2	2	260	162	MONGIARDINO LIGURE	100
22	20	7	7	20	10	5	3	349	256	MONLEALE	101
5	5	2	1	9	5	7	5	281	244	MONTACUTO	102
7	7	-	-	7	1	3	2	209	160	MONTALDO	103
14	12	2	2	18	7	4	4	383	255	MONTALDO BORRIDA	104
6	6	-	-	7	3	15	12	158	124	MONTECASTELLO	105
32	28	1	1	10	4	5	3	301	230	MONTECHIARO D'ACQUI	106
1	1	-	-	-	-	10	8	145	101	MONTEGIOCO	107
4	4	3	3	11	3	5	5	311	197	MONTENARZINO	108
20	17	12	11	26	11	8	5	606	457	MORANO SUL PO	109
6	5	-	-	6	2	5	4	205	144	MORBELLO	110
19	18	1	1	19	7	14	10	263	205	MORNESE	111
10	10	2	2	4	1	11	9	234	193	MORSASCO	112
8	7	5	5	47	19	15	13	829	548	MURISENGO	113
1.192	1.126	158	129	1.096	510	535	424	11.259	8.459	NOVI LIGURE	114
20	17	8	7	41	13	20	15	599	418	OCCIMIANO	115
6	4	-	-	18	10	3	3	381	223	ODALENGO GRANDE	116
3	2	-	-	5	3	5	4	195	117	ODALENGO PICCOLO	117
-	-	-	-	-	-	3	3	65	53	OLIVOLA	118
8	5	1	1	12	9	4	4	139	123	ORSARA BORRIDA	119
5	5	3	2	14	5	13	11	506	327	OTTIGLIO	120
343	310	69	54	446	175	122	110	4.240	3.264	OVADA	121
26	22	8	7	27	10	29	19	552	382	OVIGLIO	122
33	28	2	1	36	14	8	8	716	493	OZZANO MONFERRATO	123
18	14	3	3	3	1	11	4	155	102	PADERNA	124
17	16	1	1	12	5	12	11	393	362	PARETO	125
24	22	1	1	22	6	6	4	391	257	PARODI LIGURE	126
26	24	1	1	19	9	3	3	220	168	PASTURANA	127
3	3	-	-	14	6	15	10	344	256	PECETTO DI VALENZA	128
7	7	1	1	30	15	5	4	226	169	PIETRA MARAZZI	129
14	13	5	5	15	4	12	10	337	246	PIOVEBA	130
5	4	3	2	9	5	6	4	215	139	POCHARO MONFERRATO	131
183	176	22	17	110	34	49	38	1.791	1.219	PONTECUREONE	132
30	25	9	7	48	22	11	10	714	497	PONTESTURA	133
76	70	2	2	13	5	8	6	364	238	PONTI	134
8	6	-	-	8	7	11	10	206	156	PONZANO MONFERRATO	135
13	11	3	3	20	9	10	10	680	496	PONZONE	136
9	7	3	2	9	3	5	4	283	188	POZZOL GROPPO	137
153	141	16	12	103	46	39	35	1.514	1.159	POZZOLO FOBBIGARO	138
15	13	1	1	12	4	2	1	191	155	PRASCO	139
91	85	14	9	62	38	26	9	968	663	PREDOSA	140
26	23	5	4	54	15	8	7	638	410	QUARIGNENTO	141
10	6	1	1	37	8	3	3	895	664	QUATTORDIO	142
6	4	2	2	10	7	8	4	336	269	RICALDONE	143
32	31	11	9	43	19	17	17	772	486	RIVALTA BORRIDA	144
6	5	-	-	6	3	-	-	152	97	RIVARONE	145
2	1	-	-	3	3	4	4	108	99	ROCCAFORTE LIGURE	146
23	18	3	2	30	14	8	6	555	427	ROCCA GRIBALDA	147
10	10	3	3	10	2	6	6	164	115	ROCCHETTA LIGURE	148
15	14	1	1	57	19	6	5	696	493	ROSIGNANO MONFERRATO	149
13	13	1	-	5	3	9	7	316	204	SALA MONFERRATO	150
117	113	29	28	296	64	34	30	2.087	1.403	SALE	151
8	7	1	-	9	3	3	3	285	208	SAN CRISTOFORO	152
19	18	6	6	27	9	7	6	469	337	SAN GIORGIO MONFERRATO	153
82	77	26	20	224	145	26	18	1.956	1.375	SAN SALVATORE MONFERRATO	154
6	4	6	4	8	3	26	16	215	159	SAN SEBASTIANO CURONE	155
8	6	-	-	8	3	11	4	162	113	SANT'AGATA FOSSILI	156
13	12	-	-	10	5	8	7	212	143	SARDIGLIANO	157
16	13	8	4	25	9	11	8	608	375	SAREZZANO	158
25	21	2	2	18	5	4	3	338	243	SERRALUNGA DI CREA	159
169	165	18	13	118	45	61	51	2.164	1.588	SERRAVALLE SCHIVIA	160
25	24	9	6	34	16	12	12	655	472	SEZZADIO	161
31	28	3	2	35	15	9	7	635	454	SILVANO D'ORBA	162

Segue Tav. 7 — Popolazione residente attiva in condizione

Codice dei Comuni	C O M U N I	AGRICOLTURA, FORESTE, CACCIA E PESCA		INDUSTRIE ESTRATTIVE E MANIFATTURIERE		INDUSTRIE DELLE COSTRUZIONI E DELL'INSTALLAZIONE DI IMPIANTI		ENERGIA ELETTRICA, GAS E ACQUA		COMMERCIO	
		MF	M	MF	M	MF	M	MF	M	MF	M
163	SOLERO	133	104	271	202	31	31	1	1	76	38
164	SCLONGHELLO	130	72	22	16	6	5	1	1	6	1
165	SPIGNO MONFERRATO	253	224	213	181	49	45	22	21	56	32
166	SPINETO SCRIVIA	118	78	45	33	1	1	1	1	11	6
167	STAZZANO	152	140	341	262	80	80	-	-	68	43
168	STREVI	491	257	139	96	35	34	2	2	64	32
169	TAGLIOLO MONFERRATO	151	147	103	86	75	75	-	-	32	20
170	TASSABOLO	19	19	71	58	13	13	1	1	14	6
171	TERRUGGIA	103	63	101	78	21	20	2	2	45	30
172	TERZO	168	128	59	45	20	18	1	1	40	22
173	TICINETO	107	76	191	128	101	99	6	6	50	36
174	TORTONA	885	687	4.620	3.297	1.036	992	92	82	1.594	974
175	TREVILLE	84	49	27	21	5	5	1	1	8	4
176	TRISOBBIO	133	130	48	37	13	13	-	-	27	19
177	VALENZA	503	346	5.912	4.216	547	539	21	19	1.259	775
178	VALMACCA	182	94	200	144	30	30	1	1	58	41
179	VIGNALE MONFERRATO	293	193	115	79	30	30	-	-	52	28
180	VIGNOLE BOBBERA	34	25	306	219	75	75	9	8	73	39
181	VIGUZZOLO	341	224	426	306	144	140	3	3	144	82
182	VILLADEATI	277	171	66	47	16	16	-	-	27	16
183	VILLALVERNIA	22	21	114	85	35	33	3	2	50	26
184	VILLAMIROGLIO	172	105	24	19	5	5	4	4	8	5
185	VILLANOVA MONFERRATO	248	129	323	238	47	45	13	13	93	54
186	VILLARONAGNANO	123	75	92	67	42	40	1	1	26	15
187	VISONE	243	124	128	102	23	22	4	4	59	28
188	VOLPEDO	231	191	103	72	58	55	-	-	79	45
189	VOLPEGLINO	42	36	19	13	2	2	-	-	2	2
190	VOLTAGGIO	89	63	143	102	30	29	1	1	69	41
	TOTALE PROVINCIA	39.869	27.936	64.830	47.620	14.061	13.682	1.353	1.282	24.972	14.727

professionale, per sesso e ramo di attività economica

TRASPORTI E COMUNICAZIONI		CREDITO E ASSICURAZIONE		SERVIZI		PUBBLICA AMMINISTRAZIONE		TOTALE		C O M U N I	Codice dei Comuni
MF	M	MF	M	MF	M	MF	M	MF	M		
120	114	12	11	65	24	29	25	738	550	SOLERO	163
6	6	-	-	12	2	2	2	185	105	SOLONGHELLO	164
81	75	5	4	30	18	31	24	740	624	SPIGNO MONFERRATO	165
10	8	6	4	10	6	9	3	211	140	SPINETO SCRIVIA	166
51	51	5	4	33	7	13	9	743	596	STAZZANO	167
31	30	13	12	39	16	14	10	828	489	STREVI	168
14	12	-	-	24	8	9	8	408	356	TAGLIOLC MONFERRATO	169
26	25	1	1	4	2	3	3	152	128	TASSAROLO	170
10	9	4	3	16	6	8	5	310	216	TERRUGGIA	171
33	30	3	3	7	2	5	4	336	253	TEBZO	172
13	13	9	7	39	14	23	14	539	393	TICINETO	173
930	853	219	170	1.308	513	421	350	11.105	7.918	TOBONA	174
4	4	1	1	4	2	5	3	139	90	TREVILLE	175
7	6	1	1	15	6	3	3	247	215	TRISOBBIO	176
192	173	83	70	747	269	189	148	9.453	6.555	VALENZA	177
14	13	4	4	29	13	15	12	533	352	VALMACCA	178
14	12	15	10	37	16	13	7	569	375	VIGNALE MONFERRATO	179
66	62	3	3	37	11	12	8	615	450	VIGNOLE BOBERA	180
38	35	20	19	69	30	31	25	1.216	864	VIGUZZOLO	181
7	6	1	1	23	6	3	3	420	266	VILLADFATI	182
53	44	9	7	24	6	14	14	324	238	VILLALVERNIA	183
5	5	-	-	5	3	1	1	224	147	VILLAMIROGLIO	184
30	29	18	17	37	19	5	3	814	547	VILLANOVA MONFERRATO	185
6	6	3	3	26	6	6	5	325	218	VILLARCHAGNANO	186
20	18	6	5	25	9	18	14	526	326	VISONE	187
19	16	6	6	54	23	16	15	566	423	VOLPEDO	188
6	6	1	1	3	2	2	1	77	63	VOLPEGLINO	189
23	19	3	3	34	12	13	12	405	282	VOLTAGGIO	190
11.823	10.790	2.784	2.225	17.321	7.185	7.631	6.111	184.644	131.558	TOTALE PROVINCIA	

Tav. 8 — Popolazione residente attiva in condizione professionale per sesso, settore di attività economica e posizione nella professione

A - TOTALE

Codice del Comune	C O M U N I	P O S I Z I O N E N E L L A P R O F E S S I O N E									
		Imprenditori e liberi professionisti		Lavoratori in proprio		Dirigenti e impiegati		Lavoratori dipendenti		Coadiuvanti	
		MF	M	MF	M	MF	M	MF	M	MF	M
001	ACQUI TERRE	193	174	1.697	1.341	1.744	1.081	3.651	2.856	517	140
002	ALBERA LIGURE	1	-	191	121	10	6	46	40	1	-
003	ALESSANDRIA	806	740	5.989	4.630	10.427	6.894	18.105	13.625	1.816	420
004	ALPIANO NATTA	3	3	210	191	32	19	95	78	112	34
005	ALICE BEL COLLE	2	1	246	220	35	15	94	70	55	4
006	ALLUVIONI CAMBIO*	4	4	192	165	60	35	143	103	51	12
007	ALTAVILLA NONFERRATO	2	2	139	103	24	12	100	75	62	13
008	ALZANO SCRIVIA	4	4	55	48	10	6	75	53	16	6
009	ARQUATA SCRIVIA	31	29	518	370	527	366	1.339	1.086	81	19
010	AVOLASCA	1	1	88	76	15	10	39	32	58	23
011	BALZOLA	6	6	141	112	72	50	337	270	44	13
012	BASALUZZO	8	8	223	152	70	45	215	193	12	5
013	BASSIGNANA	7	5	286	190	75	45	293	211	31	6
014	BELFORTE NONFERRATO	1	1	63	50	10	6	64	58	25	1
015	BERGAMASCO	3	3	184	135	42	29	99	82	11	3
016	BERZANO DI TORTONA	-	-	68	64	6	4	7	7	-	-
017	BISTAGNO	10	10	384	328	87	61	271	223	124	32
018	BORGHETTO DI ROBBERA	10	10	461	259	80	49	303	244	15	5
019	BORGORATTO ALESSANDRINO	1	1	94	65	37	23	108	97	7	-
020	BORGO SAN MARTINO	6	6	208	170	86	57	278	204	61	26
021	BOSCO BABENGO	13	11	308	238	170	113	405	320	50	12
022	BOSIO	5	5	272	262	41	26	233	150	51	43
023	BOZZOLE	1	1	42	34	14	11	70	50	18	6
024	BRIGNANO-FRASCATA	4	4	228	202	44	25	61	47	1	-
025	CABELLA LIGURE	11	11	297	236	52	28	139	111	131	34
026	CANAGNA	-	-	208	133	36	19	81	61	84	19
027	CANINO	4	4	248	173	32	22	153	113	73	16
028	CANTALUPO LIGURE	10	10	161	134	24	19	50	40	55	15
029	CAPRIATA D'ORBA	10	10	253	187	112	73	270	243	94	12
030	CARBONARA SCRIVIA	4	3	62	47	43	26	131	100	17	3
031	CARENTINO	-	-	37	30	8	6	42	37	7	1
032	CAREZZANO	5	4	205	151	41	26	77	66	2	1
033	CARPENETO	3	3	281	246	56	33	132	110	169	46
034	CARREGA LIGURE	-	-	110	104	4	2	12	12	23	15
035	CARBOSIO	1	1	43	36	21	16	120	79	8	1
036	CARTOSIO	4	3	194	153	28	19	65	57	107	28
037	CASAL CERVELLI	8	8	217	176	53	32	184	148	111	19
038	CASALEGGIO BOIRO	7	7	33	31	8	7	31	28	4	3
039	CASALE NONFERRATO	443	409	3.108	2.355	3.652	2.357	8.021	5.805	872	210
040	CASALNOCEVO	5	5	117	111	54	29	124	103	24	5
041	CASASCO	3	2	94	86	14	11	11	10	13	1
042	CASSANO SPINOLA	5	5	164	138	143	88	426	356	22	5
043	CASSINE	19	18	487	395	173	111	521	404	261	56
044	CASSINELLE	2	2	189	177	19	10	77	59	33	15
045	CASTELLANIA	-	-	35	33	14	9	9	7	14	10
046	CASTELLAR GUIDOBONO	1	1	44	36	21	12	97	66	20	3
047	CASTELLAZZO BOBIDA	33	31	594	479	293	176	781	623	273	60
048	CASTELLETO D'ERRO	-	-	75	66	8	4	15	12	37	6
049	CASTELLETO D'ORBA	6	6	357	305	80	44	202	159	109	12
050	CASTELLETO MERLI	-	-	144	118	18	12	63	45	65	19
051	CASTELLETO NONFERRATO	4	4	100	73	39	25	165	119	14	-
052	CASTELNUOVO BOBIDA	40	20	262	197	62	44	64	55	30	11
053	CASTELNUOVO SCRIVIA	37	34	768	632	248	150	1.098	800	338	119
054	CASTELSPINA	-	-	93	78	22	16	42	37	52	3
055	CAVATORE	-	-	69	59	6	5	34	29	37	13
056	CELLA MONTE	-	-	172	132	27	14	68	54	26	6
057	CERRETO	2	2	120	103	17	13	66	49	70	18
058	CERRETO GRUE	-	-	88	74	34	19	35	30	48	23
059	CERRINA	7	7	197	173	66	39	224	155	52	12
060	COBIOLO	-	-	71	56	19	13	89	70	40	5
061	CORZANO	3	2	177	137	29	19	112	84	102	22
062	COSTA VESCOVATO	-	-	156	130	26	15	52	43	14	-
063	CORBOLINO	-	-	177	157	17	12	78	65	7	1
064	CUCCARO NONFERRATO	-	-	107	89	14	8	39	24	48	12
065	DEVICE	-	-	59	58	5	5	42	36	15	14
066	DERNICE	4	4	123	102	9	7	19	16	21	11
067	FABBRICA CURONE	6	6	307	267	45	25	147	119	55	11
068	FELIZZANO	20	18	152	122	133	85	580	468	44	11
069	FRACONALTO	3	3	73	54	15	10	43	38	25	3
070	FRANCAVILLA BISIO	1	1	79	60	22	12	67	55	-	-
071	FRASCARO	1	1	53	40	24	10	60	50	6	-
072	FRASSINELLO NONFERRATO	3	3	140	108	27	17	103	80	6	1
073	FRASSINETO PO	11	11	199	163	70	39	296	222	84	19
074	FRESONARA	7	6	131	103	44	26	74	58	67	10
075	FRUGABOLO	7	7	180	137	141	85	336	262	48	9
076	FUBINE	4	4	269	200	81	47	207	160	96	9
077	GABIANO	9	9	342	295	56	44	129	104	111	15
078	GAMALERO	-	-	133	113	43	25	108	90	32	7
079	GARBAGNA	3	1	225	210	31	18	65	52	21	15
080	GAVAZZANA	2	2	21	20	12	11	28	23	-	-
081	GAVI	21	17	517	434	175	108	773	591	82	25

Segue TAV. 8 — Popolazione residente attiva in condizione professionale per sesso, settore di attività economica e posizione nella professione

A - TOTALE

Codice del Comune	C O M U N I	P O S I Z I O N E N E L L A P R O F E S S I O N E									
		Imprenditori e liberi professionisti		Lavoratori in proprio		Dirigenti e impiegati		Lavoratori dipendenti		Coadiuvanti	
		MF	M	MF	M	MF	M	MF	M	MF	M
082	GIAROLE	4	4	74	59	40	23	149	103	15	3
083	GREMIASCO	1	1	115	107	15	10	47	39	2	2
084	GROGNARDO	1	1	120	96	20	11	39	36	2	-
085	GRODONA	-	-	76	68	28	17	98	86	12	3
086	GUAZZORA	3	3	67	62	19	10	47	40	21	1
087	ISOLA SANT'ANTONIO	11	10	222	187	50	30	139	85	85	16
088	LERNA	3	3	162	147	17	9	76	56	60	26
089	LU	6	5	418	326	84	42	147	107	40	10
090	HALVICINO	-	-	8	8	6	5	18	17	1	-
091	MASIO	6	6	243	204	66	42	287	225	80	17
092	MELAZZO	2	2	305	236	35	20	144	124	138	27
093	MERANA	1	1	33	30	7	5	45	38	2	-
094	MIRABELLO MONFERRATO	9	6	211	156	72	43	314	222	43	4
095	MOLARE	8	7	182	140	83	47	211	194	22	8
096	MOLINO DEI TORTI	16	16	118	94	53	27	157	107	50	12
097	MONBELLO MONFERRATO	5	5	312	254	58	37	149	101	210	53
098	MONFERRONE	-	-	106	94	22	11	20	15	6	5
099	MONCESTINGO	1	-	62	54	14	7	42	31	47	13
100	MONGIARDINO LIGURE	-	-	175	123	7	6	36	29	42	4
101	MONLEALE	16	13	173	150	31	21	74	58	55	14
102	MONTACUTO	-	-	237	209	22	18	21	17	1	-
103	MONTALDO	16	15	96	81	12	7	60	45	25	12
104	MONTALDO BORNIDA	7	7	179	146	25	13	79	62	93	27
105	MONTECASTELLO	-	-	64	47	24	16	68	61	2	-
106	MONTECCHIANO D'ACQUI	5	5	141	125	27	17	74	58	54	25
107	MONTEGIOCO	1	1	69	64	15	12	29	22	31	2
108	MONTENARZINO	2	2	156	140	19	12	37	26	97	17
109	MORANO SUL PO	9	9	150	110	72	48	350	282	25	8
110	MORBELLO	1	1	135	94	19	11	38	33	12	5
111	MORNESE	7	6	108	96	35	15	110	86	3	2
112	MORSASCO	3	3	163	136	21	13	45	41	2	-
113	MURISENGO	9	9	355	285	71	43	198	151	196	60
114	NOVI LIGURE	213	202	1.632	1.244	2.784	1.937	6.177	4.934	453	142
115	OCCINIANO	-	-	189	154	52	30	296	218	62	16
116	ODALENGO GRANDE	6	5	174	144	25	14	36	31	140	29
117	ODALENGO PICCOLO	-	-	73	63	12	7	42	27	68	20
118	OLIVOLA	-	-	31	25	4	3	30	25	-	-
119	ORSARA BORNIDA	-	-	76	71	19	13	41	37	3	2
120	OTTIGLIO	14	12	219	169	37	25	125	101	111	20
121	OVADA	98	89	1.081	845	788	512	2.068	1.749	205	59
122	OVIGLIO	4	4	174	148	60	36	226	177	88	17
123	OZZANO MONFERRATO	3	3	185	145	92	61	363	272	73	12
124	PADEENA	2	2	88	57	35	18	29	25	1	-
125	PARETO	2	2	264	254	17	10	72	61	38	35
126	PARODI LIGURE	6	5	158	133	28	16	128	91	71	12
127	PASTURANA	6	6	54	34	43	33	117	95	-	-
128	PECETTO DI VALENZA	2	2	156	121	28	15	154	118	4	-
129	PIETRA MARAZZI	13	12	45	32	34	24	123	95	11	6
130	PIOVERA	1	1	110	77	46	28	162	130	18	10
131	POHARO MONFERRATO	-	-	50	42	25	12	113	78	27	7
132	PONTECORONE	30	24	343	280	238	151	1.085	736	95	28
133	PONTESTURA	11	10	209	165	90	56	312	247	92	19
134	PONTI	8	8	110	92	33	19	145	102	68	17
135	PONZANO MONFERRATO	-	-	86	82	25	19	61	47	34	8
136	PONZONE	9	8	372	325	45	28	61	53	193	82
137	POZZOL GROPPO	-	-	117	108	26	14	33	19	107	47
138	POZZOLO FORMIGARO	18	18	303	255	259	184	876	688	58	14
139	PRASCO	7	7	99	87	23	15	46	40	16	6
140	PREDOSA	3	3	335	273	129	81	324	274	177	32
141	QUARIGNENTO	8	7	195	161	79	35	222	175	134	32
142	QUATTORDIO	17	14	139	109	178	120	520	412	41	9
143	RICALDONE	5	5	254	216	26	16	28	27	23	5
144	RIVALTA BORNIDA	5	5	330	267	66	47	144	122	227	45
145	RIVARONE	2	2	82	52	10	5	55	38	3	-
146	ROCCAFORTE LIGURE	-	-	90	84	6	6	7	5	5	4
147	ROCCA GRIMALDA	6	6	287	219	51	30	196	169	15	3
148	ROCCHETTA LIGURE	2	2	71	65	15	8	45	37	31	3
149	ROSIGNANO MONFERRATO	8	8	297	239	65	38	240	190	86	18
150	SALA MONFERRATO	3	3	143	110	18	11	78	62	74	18
151	SALE	42	37	660	572	266	129	829	570	290	95
152	SAN CRISTOFORO	1	1	137	104	16	11	120	87	11	5
153	SAN GIORGIO MONFERRATO	9	9	105	89	57	37	236	182	62	20
154	SAN SALVATORE MONFERRATO	18	17	613	470	245	129	985	740	95	19
155	SAN SEBASTIANO CURONE	1	1	101	88	41	24	47	38	25	8
156	SANT'AGATA FOSSILI	1	1	92	67	22	7	46	38	1	-
157	SARDIGLIANO	-	-	88	67	22	19	76	53	26	4
158	SAREZZANO	10	10	246	200	57	32	134	98	161	35
159	SERRALUNGA DI CREA	9	9	168	125	42	22	101	86	18	1
160	SERRAVALLE SCRIVIA	46	39	350	265	443	303	1.243	958	82	23
161	SEZZADIO	12	11	282	240	50	33	225	182	86	6
162	SILVANO D'ORBA	8	6	262	198	51	33	240	193	74	24

Segue TAV. 8 — Popolazione residente attiva in condizione professionale per sesso, settore di attività economica e posizione nella professione

A - TOTALE

Codice del Comune	C O M U N I	P O S I Z I O N E N E L L A P R O F E S S I O N E									
		Imprenditori e liberi professionisti		Lavoratori in proprio		Dirigenti e impiegati		Lavoratori dipendenti		Coadiuvanti	
		MF	M	MF	M	MF	M	MF	M	MF	M
163	SOLERO	10	10	187	147	169	106	344	280	28	7
164	SOLONGHELLO	-	-	96	70	21	10	25	19	43	6
165	SPIGNO MONFERRATO	13	11	315	272	77	54	309	275	26	12
166	SPINETO SCRIVIA	-	-	121	84	41	23	41	32	8	1
167	STAZZANO	7	7	213	188	96	56	411	334	16	11
168	STREVI	10	10	345	261	80	50	175	136	218	32
169	TAGLIOLO MONFERRATO	16	16	162	153	37	18	184	164	9	5
170	TASSAROLO	2	2	32	24	25	21	92	81	1	-
171	TERRUGGIA	4	4	88	72	50	27	124	101	44	12
172	TERZO	5	4	200	153	29	23	95	73	7	-
173	TICINETO	12	12	172	128	76	38	276	215	3	-
174	TORTONA	240	221	2.071	1.691	2.443	1.527	5.795	4.315	556	164
175	TREVILLE	1	1	81	53	9	6	34	26	14	4
176	TRISOBBIO	1	1	168	152	23	17	55	45	-	-
177	VALENZA	285	266	2.577	2.276	1.061	517	4.978	3.336	552	160
178	VALMACCA	3	3	221	169	61	35	184	139	64	6
179	VIGNALE MONFERRATO	7	7	245	195	79	45	170	124	68	4
180	VIGNOLE SCRIBERA	12	11	118	86	101	57	375	295	9	1
181	VIGUZZOLO	18	17	398	299	175	117	522	411	103	20
182	VILLADEATI	-	-	197	169	31	15	78	59	114	23
183	VILLALVERNIA	13	10	62	52	71	45	166	129	12	2
184	VILLAMIROGLIO	1	-	111	90	10	5	35	33	67	19
185	VILLANOVA MONFERRATO	7	7	216	168	70	45	421	299	100	28
186	VILLAROMAGNANO	3	3	95	69	45	25	144	110	38	11
187	VISONE	9	6	241	155	57	36	145	116	74	13
188	VOLPEDO	9	7	264	234	78	37	142	114	73	31
189	VOLPEGLINO	1	1	39	36	12	7	22	19	3	-
190	VOLTAGGIO	2	2	137	103	47	34	166	123	53	20
	TOTALE PROVINCIA	3.414	3.130	51.536	41.347	33.270	21.245	81.426	61.998	14.998	3.838

Segue Tav. 8 — Popolazione residente attiva in condizione professionale per sesso, settore di attività economica e posizione nella professione

B - AGRICOLTURA, FORESTE, CACCIA E PESCA

Codice del Comune	C O M U N I	P O S I Z I O N E N E L L A P R O F E S S I O N E									
		Imprenditori e liberi professionisti		Lavoratori in proprio		Dirigenti e impiegati		Lavoratori dipendenti		Coadiuvanti	
		MF	M	MF	M	MF	M	MF	M	MF	M
001	ACQUI TERME	2	2	367	316	13	11	102	93	111	31
002	ALBERA LIGURE	-	-	174	107	-	-	2	2	-	-
003	ALESSANDRIA	12	11	1.127	861	108	73	424	408	359	47
004	ALFIANO NATTA	-	-	171	162	1	1	21	18	101	31
005	ALICE BEL COLLE	-	-	205	186	-	-	16	11	48	3
006	ALLUVIONI CAMEIO'	-	-	146	133	-	-	18	14	38	9
007	ALTAVILLA MONFERRATO	1	1	119	89	1	-	15	10	56	10
008	ALZANO SCRIVIA	-	-	39	36	-	-	1	1	16	6
009	ARQUATA SCRIVIA	-	-	207	131	-	-	22	19	11	-
010	AVOLASCA	-	-	73	66	-	-	-	-	54	22
011	BALZOLA	-	-	54	50	-	-	31	23	26	8
012	BASALUZZO	-	-	158	108	-	-	5	5	9	4
013	BASSIGNANA	-	-	159	101	-	-	18	15	11	3
014	BELFONTE MONFERRATO	-	-	57	44	-	-	2	2	20	-
015	BERGAMASCO	-	-	148	111	-	-	3	2	-	-
016	BERZANO DI TORTONA	-	-	64	60	-	-	-	-	-	-
017	BISTAGNO	-	-	261	225	1	-	42	41	75	20
018	BORGHETTO DI BOBBERA	-	-	367	189	-	-	13	12	4	1
019	BORGORATTO ALESSANDRINO	-	-	71	49	2	2	12	12	4	-
020	BORGO SAN MARTINO	-	-	120	108	1	-	38	25	44	19
021	BOSCO MARENGO	-	-	189	142	1	1	47	47	26	8
022	BOSIO	-	-	200	198	-	-	2	2	32	30
023	BOZZOLE	-	-	22	20	-	-	21	14	14	5
024	BRIGNANO-FRASCATA	-	-	201	181	1	1	2	2	-	-
025	CABELLA LIGURE	-	-	193	151	-	-	4	4	94	24
026	CAMAGNA	-	-	176	115	-	-	8	7	79	17
027	CARINO	-	-	214	146	-	-	17	11	65	15
028	CANTALUPO LIGURE	-	-	136	112	-	-	7	7	45	9
029	CAPRIATA D'ORBA	-	-	161	128	1	1	20	20	81	9
030	CARBONARA SCRIVIA	1	-	43	37	1	-	4	2	15	3
031	CARENTINO	-	-	26	23	1	1	12	12	4	1
032	CAREZZANO	-	-	167	120	1	1	1	1	-	-
033	CARPENETO	1	1	228	205	2	2	35	29	151	43
034	CARBEGA LIGURE	-	-	93	89	-	-	1	1	22	15
035	CARBOSIO	-	-	13	13	-	-	4	4	1	-
036	CARTOSIO	-	-	157	126	-	-	-	-	95	23
037	CASAL CERVELLI	-	-	150	124	1	1	42	34	91	16
038	CASALEGGIO BOIRO	-	-	30	29	-	-	2	2	3	2
039	CASALE MONFERRATO	10	9	700	533	28	23	234	187	193	40
040	CASALNUOVO	-	-	82	82	-	-	18	17	19	5
041	CASASCO	-	-	91	84	-	-	1	1	13	1
042	CASSANO SPINOLA	-	-	51	47	-	-	14	14	4	1
043	CASSINE	1	1	358	306	4	3	34	32	233	47
044	CASSINELLE	-	-	146	144	-	-	2	2	26	10
045	CASTELLANIA	-	-	35	33	-	-	-	-	14	10
046	CASTELLAR GUIDOBONO	-	-	26	22	-	-	3	3	15	2
047	CASTELLAZZO BOBHIDA	2	2	317	265	2	2	83	66	172	39
048	CASTELLETO D'ERRO	-	-	74	66	-	-	3	3	37	6
049	CASTELLETO D'ORBA	-	-	238	208	-	-	8	7	72	4
050	CASTELLETO MERLI	-	-	123	100	-	-	9	7	56	17
051	CASTELLETO MONFERRATO	-	-	58	43	1	1	13	11	8	-
052	CASTELNUOVO BOBHIDA	40	20	216	166	-	-	8	8	23	10
053	CASTELNUOVO SCRIVIA	-	-	415	364	-	-	43	39	233	81
054	CASTELSPINA	-	-	75	65	-	-	2	2	47	3
055	CAVATORE	-	-	64	55	-	-	1	1	37	13
056	CELLA MONTE	-	-	142	111	1	1	14	11	23	5
057	CERESETO	-	-	95	84	-	-	12	8	60	17
058	CERRETO GRUE	-	-	77	65	1	1	3	3	45	22
059	CERRINA	-	-	131	119	1	1	19	17	37	7
060	COBIOLO	-	-	59	47	-	-	3	2	34	5
061	COBZANO	-	-	147	120	1	1	25	16	99	20
062	COSTA VESCOVATO	-	-	144	119	-	-	3	1	10	-
063	CRENOLINO	-	-	138	126	1	1	17	16	5	1
064	CUCCARO MONFERRATO	-	-	92	78	-	-	-	-	46	11
065	DENICE	-	-	55	55	-	-	-	-	13	13
066	DERNICE	-	-	117	99	1	1	5	5	20	10
067	FABBRICA CURONE	-	-	240	223	1	1	24	18	31	4
068	FELIZZANO	1	1	68	62	1	-	15	14	23	5
069	FRACONALTO	-	-	52	39	1	1	-	-	16	-
070	FRANCAVILLA BISIO	-	-	61	45	-	-	4	4	-	-
071	FRASCARO	-	-	38	30	-	-	4	3	-	-
072	FRASSINELLO MONFERRATO	-	-	120	96	1	1	17	11	4	1
073	FRASSINETO PO	-	-	113	99	2	1	61	31	68	16
074	FRESONARA	-	-	96	77	-	-	1	1	59	8
075	FRUGAROLO	-	-	103	87	3	2	49	46	29	5
076	FUBINE	-	-	176	123	1	1	24	20	26	2
077	GABIANO	-	-	266	232	2	2	25	17	92	7
078	GABALERO	-	-	90	84	2	1	5	5	27	6
079	GARBAGNA	-	-	171	168	1	1	6	5	18	13
080	GAVAZZANA	-	-	17	17	-	-	5	5	-	-
081	GAVI	1	-	288	250	4	4	61	58	31	11

Segue TAV. 8 — Popolazione residente attiva in condizione professionale per sesso, settore di attività economica e posizione nella professione

B - AGRICOLTURA, FORESTE, CACCIA E PESCA

Codice dei Comuni	C O M U N I	P O S I Z I O N E N E L L A P R O F E S S I O N E									
		Imprenditori e liberi professionisti		Lavoratori in proprio		Dirigenti e impiegati		Lavoratori dipendenti		Coadiuvanti	
		MF	M	MF	M	MF	M	MF	M	MF	M
082	GIAROLE	1	1	33	28	-	-	17	9	9	2
083	GREENIASCO	-	-	100	95	-	-	6	6	2	2
084	GROGNARDO	-	-	106	85	-	-	6	6	1	-
085	GRODONA	-	-	52	46	-	-	8	8	8	3
086	GUZZORA	-	-	36	35	-	-	11	10	15	-
087	ISOLA SANT'ANTONIO	1	1	168	151	2	1	60	28	69	13
088	LEBNA	-	-	117	111	1	1	4	4	47	20
089	LU	-	-	330	268	2	2	10	10	24	7
090	HALVICINO	-	-	4	4	-	-	-	-	-	-
091	HASIO	-	-	177	163	1	1	20	16	74	17
092	HELAZZO	-	-	262	200	-	-	10	10	122	21
093	HERANA	-	-	27	26	-	-	-	-	1	-
094	HIRABELLO NONFERRATO	-	-	116	87	1	1	9	6	28	1
095	HOLARE	1	1	116	94	-	-	4	4	11	4
096	HOLINO DEI TORTI	-	-	60	47	-	-	4	1	31	7
097	HONBELLO NONFERRATO	-	-	241	196	1	1	9	6	188	46
098	HONFERONE	-	-	97	88	-	-	3	3	5	4
099	HONCESTINO	-	-	53	47	1	-	10	4	41	13
100	HONGIARDINO LIGURE	-	-	164	115	-	-	1	1	39	4
101	HONLEALE	-	-	146	130	-	-	10	9	50	14
102	HONTACUTO	-	-	220	195	-	-	2	2	-	-
103	HONTALDO	-	-	86	73	1	1	8	7	19	7
104	HONTALDO BORNIDA	-	-	148	123	1	1	8	7	90	26
105	HONTECASTELLO	-	-	48	34	-	-	8	8	1	-
106	HONTECHIARO D'ACQUI	-	-	104	100	-	-	2	2	47	23
107	HONTEGIOCO	-	-	56	51	-	-	3	2	28	2
108	HONTEMARZINO	-	-	137	126	-	-	2	2	92	16
109	HOBANO SUL PO	1	1	82	62	3	3	27	21	12	2
110	HORBELLO	-	-	120	83	-	-	5	4	10	3
111	HORNESE	-	-	54	54	1	1	4	2	1	1
112	HORSASCO	-	-	136	113	1	1	8	8	1	-
113	HURISENGO	-	-	230	190	-	-	16	13	150	41
114	HUVI LIGURE	1	1	197	163	16	15	93	90	31	11
115	OCCINIANO	-	-	109	105	2	2	40	26	56	15
116	ODALENGO GRANDE	-	-	152	128	-	-	4	4	138	28
117	ODALENGO PICCOLO	-	-	65	58	-	-	7	6	68	20
118	OLIVOLA	-	-	28	23	-	-	12	10	-	-
119	ONSARA BORNIDA	-	-	63	62	-	-	8	8	2	1
120	OTTIGLIO	1	1	183	147	2	2	22	18	99	18
121	OVADA	1	1	363	278	6	4	37	33	23	5
122	OVIGLIO	-	-	110	100	1	1	27	26	66	13
123	OZZANO NONFERRATO	-	-	87	75	-	-	23	18	40	4
124	PADERNA	-	-	82	54	-	-	-	-	-	-
125	PARETO	-	-	238	235	1	1	6	6	35	34
126	PARODI LIGURE	-	-	130	109	1	-	6	6	62	11
127	PASTURANA	-	-	29	20	-	-	2	2	-	-
128	PECETTO DI VALENZA	-	-	118	91	-	-	14	13	1	-
129	PIETRA MARAZZI	2	2	27	19	-	-	9	9	6	4
130	PIOVERA	1	1	76	58	3	3	38	32	18	10
131	POHARO NONFERRATO	-	-	32	27	1	1	34	21	20	5
132	PONTECURONE	2	2	124	114	1	1	39	38	42	15
133	PONTESTURA	1	1	110	96	-	-	24	18	70	15
134	PONTI	-	-	84	72	-	-	-	-	65	15
135	PONZANO NONFERRATO	-	-	74	70	-	-	12	10	30	7
136	PONZONE	-	-	320	282	-	-	7	7	178	78
137	POZZOL GROPPA	-	-	105	97	-	-	-	-	106	47
138	POZZOLO FORNIGARO	-	-	134	122	2	2	32	30	20	4
139	PRASCO	-	-	71	66	-	-	3	3	6	2
140	PREDOSA	1	1	241	201	5	5	34	33	158	32
141	QUARGNENTO	2	2	165	139	1	1	21	20	130	31
142	QUATTORBIO	-	-	81	70	-	-	20	17	29	7
143	RICALDOBE	1	1	228	196	3	2	10	10	22	5
144	RIVALTA BORNIDA	-	-	249	209	3	3	19	15	206	42
145	RIVARONE	-	-	67	39	-	-	4	2	3	-
146	ROCCAFORTE LIGURE	-	-	84	80	1	1	-	-	2	2
147	ROCCA GRIMALDA	-	-	232	182	3	3	57	49	11	2
148	ROCCETTA LIGURE	-	-	57	52	-	-	2	2	31	3
149	ROSIGNANO NONFERRATO	-	-	234	192	3	3	53	40	77	16
150	SALA NONFERRATO	-	-	110	84	1	1	10	9	65	17
151	SALE	3	2	369	351	3	2	80	76	183	66
152	SAN CRISTOFORO	-	-	109	83	-	-	12	11	-	-
153	SAN GIORGIO NONFERRATO	-	-	50	45	1	1	19	16	45	17
154	SAN SALVATORE NONFERRATO	-	-	333	247	-	-	15	14	63	10
155	SAN SEBASTIANO CURONE	-	-	46	45	-	-	2	1	6	1
156	SANT'AGATA FOSSILI	-	-	78	57	-	-	5	5	1	-
157	SARDIGLIANO	-	-	66	52	-	-	-	-	22	4
158	SAREZZANO	-	-	197	162	1	1	6	3	145	30
159	SERRALUNGA DI CREA	-	-	112	87	-	-	9	8	2	-
160	SERRAVALLE SCRIVIA	3	3	52	40	5	5	28	28	5	1
161	SEZZADIO	1	1	200	178	-	-	32	30	73	4
162	SILVANO D'ORBA	-	-	138	104	-	-	12	11	46	15

Segue TAV. 8 — Popolazione residente attiva in condizione professionale per sesso, settore di attività economica e posizione nella professione

B - AGRICOLTURA, FORESTE, CACCIA E PESCA

Codice del Comune	C O M U N I	P O S I Z I O N E N E L L A P R O F E S S I O N E									
		Imprenditori e liberi professionisti		Lavoratori in proprio		Dirigenti e impiegati		Lavoratori dipendenti		Coadiuvanti	
		MF	M	MF	M	MF	M	MF	M	MF	M
163	SOLERO	-	-	117	94	1	-	8	8	7	2
164	SOLOMGHELLO	-	-	84	62	-	-	6	4	40	6
165	SPIGNO NONFERRATO	-	-	234	208	-	-	14	14	5	2
166	SPINETO SCRIVIA	-	-	105	73	1	1	4	3	8	1
167	STAZZANO	-	-	131	122	2	2	14	13	5	3
168	STREVI	-	-	273	216	-	-	10	10	208	31
169	TAGLIOLO NONFERRATO	1	1	117	115	-	-	29	28	4	3
170	TASSABOLO	-	-	14	14	-	-	5	5	-	-
171	TERRUGGIA	-	-	58	48	1	1	12	8	32	6
172	TERZO	-	-	162	124	-	-	5	4	1	-
173	TICINETO	-	-	86	62	-	-	21	14	-	-
174	TORTONA	6	5	482	410	14	12	230	211	153	49
175	TREVILLE	-	-	65	42	-	-	5	3	14	4
176	TRISOBBIO	-	-	129	126	-	-	4	4	-	-
177	VALENZA	3	2	297	232	5	5	108	97	90	10
178	VALMACCA	-	-	107	74	-	-	22	17	53	3
179	VIGNALE NONFERRATO	-	-	179	148	2	1	53	41	59	3
180	VIGNOLE BOBBERA	1	1	21	17	2	1	8	6	2	-
181	VIGUZZOLO	2	2	261	199	-	-	15	13	63	10
182	VILLADEATI	-	-	154	136	1	1	18	13	104	21
183	VILLALVERNIA	-	-	20	19	-	-	2	2	-	-
184	VILLANIROGLIO	-	-	102	83	1	1	2	2	67	19
185	VILLANOVA NONFERRATO	-	-	105	88	1	1	75	23	67	17
186	VILLARONAGNANO	-	-	71	51	1	1	23	18	28	5
187	VISONE	-	-	180	111	-	-	10	6	53	7
188	VOLPEDO	-	-	163	155	-	-	21	16	47	20
189	VOLPEGLINO	-	-	35	32	-	-	4	4	3	-
190	VOLTAGGIO	-	-	55	47	1	1	8	7	25	8
	TOTALE PROVINCIA	109	82	26.893	22.223	311	247	3.872	3.276	8.684	2.108

Segue TAV. 8 — Popolazione residente attiva in condizione professionale per sesso, settore di attività economica e posizione nella professione

C - INDUSTRIE

Codice del Comune	C O M U N I	P O S I Z I O N E N E L L A P R O F E S S I O N E									
		Imprenditori e liberi professionisti		Lavoratori in proprio		Dirigenti e impiegati		Lavoratori dipendenti		Coadiuvanti	
		MF	M	MF	M	MF	M	MF	M	MF	M
001	ACQUI TERME	71	67	518	469	421	289	2.372	2.004	74	21
002	ALBERA LIGURE	1	-	5	5	4	4	30	24	1	-
003	ALESSANDRIA	286	270	1.755	1.566	2.316	1.737	11.201	8.627	248	112
004	ALFIANO NATTA	-	-	20	15	11	8	56	48	5	2
005	ALICE BEL COLLE	1	-	21	20	11	3	57	47	2	1
006	ALLUVIONI CARBIO'	1	1	20	12	20	14	108	77	2	1
007	ALTAVILLA NONFERRATO	2	2	9	7	7	3	69	51	2	2
008	ALZANO SCRIVIA	3	3	4	4	3	2	59	44	-	-
009	ARQUATA SCRIVIA	15	15	86	77	238	177	998	789	10	5
010	AVOLASCA	-	-	8	6	4	2	25	21	4	1
011	BALZOLA	1	1	37	33	25	18	267	225	2	2
012	BASALUZZO	7	7	21	18	23	19	166	147	2	1
013	BASSIGNANA	5	4	83	66	32	16	254	185	8	1
014	BELPORTE NONFERRATO	1	1	2	2	2	2	54	49	2	1
015	BERGANASCO	1	1	15	13	9	7	34	26	-	-
016	BERZANO DI TORTONA	-	-	2	2	5	3	5	5	-	-
017	BISTAGNO	2	2	40	38	20	16	133	99	9	4
018	BORGHETTO DI BOBBERA	3	3	35	34	19	14	247	200	4	2
019	BORGOBARTO ALESSANDRINO	-	-	2	2	9	7	57	50	-	-
020	BORGO SAN MARTINO	1	1	29	21	13	11	170	132	4	2
021	BOSCO MARENGO	7	6	54	50	42	33	236	192	7	2
022	BOSIO	2	2	27	26	10	8	202	122	6	4
023	BOZZOLE	1	1	11	10	3	3	43	31	2	-
024	BRIGHTANO-FRASCATA	2	2	4	3	12	10	47	35	-	-
025	CABELLA LIGURE	6	6	38	33	7	4	73	63	5	3
026	CANAGNA	-	-	11	10	14	6	62	49	1	1
027	CANINO	2	2	7	7	9	8	117	89	-	-
028	CANTALUPO LIGURE	7	7	10	8	4	2	32	24	3	2
029	CAPRIATA D'ORBA	5	5	36	29	40	33	200	182	2	1
030	CARBONARA SCRIVIA	2	2	5	4	14	10	109	87	1	-
031	CARENTINO	-	-	7	6	1	1	19	15	2	-
032	CAREZZANO	-	-	19	19	15	13	53	46	1	1
033	CARENETO	-	-	22	20	13	11	71	61	5	1
034	CAREGNA LIGURE	-	-	10	10	-	-	6	6	-	-
035	CAROSIO	1	1	8	8	10	8	100	60	2	1
036	CARTOSIO	4	3	16	15	10	6	54	50	1	-
037	CASAL CERVELLI	5	5	33	30	11	7	93	84	7	2
038	CASALEGGIO BOIRO	3	3	1	1	1	1	27	24	-	-
039	CASALE NONFERRATO	167	160	864	744	1.277	955	5.715	4.348	99	48
040	CASALNOCCETO	3	3	16	14	10	7	82	69	1	-
041	CASASCO	3	2	2	2	1	1	9	8	-	-
042	CASSANO SPINOLA	2	2	38	37	84	55	324	275	2	2
043	CASSINE	10	10	49	46	54	39	387	301	8	3
044	CASSINELLE	2	2	8	7	4	3	59	47	4	4
045	CASTELLANIA	-	-	-	-	2	-	5	5	-	-
046	CASTELLAR GUIDOBONO	1	1	8	7	2	2	72	46	1	-
047	CASTELLAZZO BORRIDA	14	14	128	108	57	43	490	427	31	11
048	CASTELLETO D'ERRO	-	-	-	-	2	-	7	6	-	-
049	CASTELLETO D'OREA	5	5	38	37	18	13	151	123	7	2
050	CASTELLETO HERLI	-	-	12	11	4	3	41	29	4	1
051	CASTELLETO NONFERRATO	3	3	25	18	15	9	124	90	1	-
052	CASTELNUOVO BORRIDA	-	-	16	14	13	11	37	32	5	1
053	CASTELNUOVO SCRIVIA	17	16	154	126	91	62	853	619	37	21
054	CASTELSPINA	-	-	9	9	7	7	25	22	2	-
055	CAVATORE	-	-	3	2	-	-	27	24	-	-
056	CELLA MONTE	-	-	11	8	9	8	39	30	1	1
057	CERRETO	1	1	11	7	5	4	35	23	2	-
058	CERRETO GRUE	-	-	2	2	5	4	23	20	-	-
059	CERRINA	4	4	34	32	24	19	161	108	6	3
060	CONIOLO	-	-	5	4	7	5	75	62	1	-
061	CONZANO	-	-	14	13	10	5	64	51	3	2
062	COSTA VESCOVATO	-	-	7	7	13	7	41	37	-	-
063	CREMOLINO	-	-	12	10	4	4	47	41	-	-
064	CUCCARO NONFERRATO	-	-	8	8	4	4	27	21	1	1
065	DENICE	-	-	-	-	1	1	22	16	-	-
066	DERNICE	3	3	-	-	2	2	5	5	-	-
067	FABBRICA CURONE	6	6	12	11	7	4	91	73	5	2
068	FELIZZANO	10	10	24	23	77	52	519	422	5	4
069	FRACONALTO	-	-	8	7	6	4	37	34	-	-
070	FRANCAVILLA BISIO	-	-	7	7	5	4	49	41	-	-
071	FRASCARO	1	1	7	7	6	4	32	27	-	-
072	FRASSINELLO NONFERRATO	3	3	6	4	13	12	77	63	-	-
073	FRASSINETO PO	4	4	43	32	20	10	197	166	3	1
074	FRESONARA	5	5	17	17	15	9	63	49	2	2
075	FRUGAROLO	3	3	18	14	30	22	207	161	4	2
076	FUBINE	1	1	48	43	21	11	150	116	63	6
077	GABIANO	6	6	33	32	12	12	82	71	10	7
078	GAMALERO	-	-	20	19	14	7	61	52	2	1
079	GARBAGNA	1	1	25	23	4	3	36	31	-	-
080	GAVAZZANA	1	1	2	2	5	4	17	14	-	-
081	GAVI	9	9	98	88	72	49	574	423	6	3

Segue Tav. 8 — Popolazione residente attiva in condizione professionale per sesso, settore di attività economica e posizione nella professione

C - INDUSTRIE

Codice dei Comuni	C O M U N I	P O S I Z I O N E N E L L A P R O F E S S I O N E									
		Imprenditori e liberi professionisti		Lavoratori in proprio		Dirigenti e impiegati		Lavoratori dipendenti		Coadiuvanti	
		MF	M	MF	M	MF	M	MF	M	MF	M
082	GIAROLE	2	2	22	22	15	9	108	78	1	-
083	GRENIASCO	1	1	4	4	5	5	38	30	-	-
084	GROGNARDO	1	1	5	5	1	1	26	26	-	-
085	GRONDONA	-	-	11	11	5	2	71	64	-	-
086	GUAZZORA	-	-	8	8	5	3	21	19	-	-
087	ISOLA SANT'ANTONIO	6	6	17	11	14	8	67	46	4	2
088	LEBBA	-	-	16	16	7	4	50	39	5	3
089	LU	1	1	41	34	24	17	109	76	6	2
090	MALVICINO	-	-	3	3	6	5	18	17	-	-
091	MASIO	3	3	18	17	29	19	248	194	-	-
092	MELAZZO	-	-	19	18	8	4	96	86	5	2
093	MERANA	-	-	2	2	1	1	34	30	-	-
094	MIRABELLO MONFERRATO	5	4	49	40	25	14	264	182	2	2
095	MOLARE	3	3	26	24	27	23	157	146	2	1
096	MOLINO DEI TORTI	7	7	23	18	13	8	117	81	4	2
097	MONBELLO MONFERRATO	2	2	25	22	22	16	125	85	1	-
098	MONFERRONE	-	-	4	3	5	3	15	10	-	-
099	MONCESTINO	-	-	6	5	7	4	31	27	1	-
100	MONGIARDINO LIGURE	-	-	-	-	-	-	22	21	-	-
101	MONLEALE	5	5	7	6	5	2	43	34	2	-
102	MONTACUTO	-	-	3	3	5	5	14	13	-	-
103	MONTALDEO	8	7	1	1	4	3	39	30	4	4
104	MONTALDO BOBHIDA	4	4	8	8	4	4	54	40	-	-
105	MONTECASTELLO	-	-	7	7	6	5	45	40	1	-
106	MONTECHIARO D'ACQUI	2	2	16	15	11	7	43	32	3	1
107	MONTEGIOCO	1	1	2	2	5	4	19	16	-	-
108	MONTEMARZINO	1	1	9	8	4	2	23	16	1	-
109	MORANO SUL PO	6	6	23	22	29	19	297	246	5	5
110	MORBELLO	-	-	5	5	10	7	24	22	1	1
111	MORNESE	4	3	16	14	9	4	86	68	-	-
112	MORSASCO	2	2	8	8	6	3	21	19	-	-
113	MURISENGO	3	3	54	49	31	21	145	113	17	10
114	NOVI LIGURE	75	73	466	404	1.093	790	4.547	3.677	64	31
115	OCCIMIANO	-	-	39	30	15	8	203	160	2	1
116	ODALENGO GRANDE	3	3	13	10	4	2	27	22	1	1
117	ODALENGO PICCOLO	-	-	5	4	4	3	29	15	-	-
118	OLIVOLA	-	-	1	1	3	2	16	13	-	-
119	ORSARA BOBHIDA	-	-	4	4	2	-	20	17	1	1
120	OTTIGLIO	5	5	14	8	8	6	86	73	1	-
121	OVADA	43	42	297	276	256	206	1.538	1.360	43	27
122	OVIGLIO	2	2	26	22	12	8	153	119	5	2
123	OZZANO MONFERRATO	1	1	48	40	47	30	294	223	11	3
124	PADEBBA	1	1	2	1	10	5	19	18	-	-
125	PARETO	1	1	6	6	2	1	39	30	1	1
126	PARODI LIGURE	-	-	11	10	6	4	86	64	1	-
127	PASTURANA	4	4	10	7	9	8	100	81	-	-
128	PECETTO DI VALENZA	2	2	26	24	9	4	121	95	-	-
129	PIETRA MARAZZI	5	5	11	8	7	6	81	67	2	1
130	PIOVERA	-	-	14	10	16	9	101	81	-	-
131	PONARO MONFERRATO	-	-	6	5	7	3	69	49	1	-
132	PONTECUCURONE	12	12	75	58	78	54	822	525	10	5
133	PONTESTURA	6	6	44	37	29	17	244	194	5	2
134	PONTI	7	7	16	15	7	3	75	37	2	2
135	PONZANO MONFERRATO	-	-	6	6	5	4	36	26	-	-
136	PONZONE	6	5	18	18	14	9	35	33	5	4
137	POZZOL GROEPO	-	-	8	8	5	3	25	14	1	-
138	POZZOLO FORNIGARO	5	5	65	63	106	87	646	503	5	1
139	PRASCO	5	5	15	15	4	4	31	28	4	2
140	FREDOSA	2	2	40	40	31	24	180	156	6	-
141	QUARGNENTO	3	3	14	13	19	10	160	126	3	1
142	QUATTORDIO	12	12	18	16	155	111	472	383	3	2
143	RICALDONE	-	-	10	9	8	7	12	12	-	-
144	RIVALTA BOBHIDA	5	5	32	28	11	11	79	68	4	1
145	RIVARONE	1	1	13	12	6	3	43	30	-	-
146	ROCCAPORTE LIGURE	-	-	2	2	1	1	4	3	-	-
147	ROCCA GRIMALDA	2	2	18	15	21	14	102	94	-	-
148	ROCCHETTA LIGURE	1	1	5	5	3	-	29	25	-	-
149	ROSIGNANO MONFERRATO	7	7	32	27	18	15	145	125	2	-
150	SALA MONFERRATO	2	2	17	11	8	5	53	39	-	-
151	SALE	19	19	100	83	58	38	502	376	29	12
152	SAN CRISTOFORO	-	-	7	7	7	7	95	66	4	2
153	SAN GIORGIO MONFERRATO	3	3	26	20	26	17	183	146	2	-
154	SAN SALVATORE MONFERRATO	6	6	106	102	109	52	794	583	8	3
155	SAN SEBASTIANO CURONE	1	1	18	18	5	4	32	28	6	5
156	SANT'AGATA FOSSILI	1	1	3	3	2	1	30	24	-	-
157	SARDIGLIANO	-	-	13	10	6	5	58	42	3	-
158	SAREZZANO	6	6	25	21	21	12	93	75	3	2
159	SERRALUNGA DI CREA	6	6	18	16	14	6	69	61	2	-
160	SERRAVALLE SCRIVIA	18	18	92	80	261	178	1.026	786	15	5
161	SEZZADIO	6	6	38	34	12	8	156	124	7	1
162	SILVANO D'ORBA	1	1	52	47	16	13	189	158	6	2

Segue TAV. 8 — Popolazione residente attiva in condizione professionale per sesso, settore di attività economica e posizione nella professione

C - INDUSTRIE

Codice del Comune	C O M U N I	P O S I Z I O N E N E L L A P R O F E S S I O N E									
		Imprenditori e liberi professionisti		Lavoratori in proprio		Dirigenti e impiegati		Lavoratori dipendenti		Coadiuvanti	
		MF	M	MF	M	MF	M	MF	M	MF	M
163	SOLERO	8	8	28	26	51	30	211	168	5	2
164	SOLONGHELLO	-	-	6	4	4	4	17	14	2	-
165	SPIGNO MONFERRATO	2	2	29	27	30	20	218	194	5	4
166	SPINETO SCRIVIA	-	-	3	3	14	9	30	23	-	-
167	STAZZANO	4	4	34	31	43	31	336	273	4	3
168	STREVI	6	6	28	21	28	13	116	91	2	1
169	TAGLIOLO MONFERRATO	8	8	25	22	13	10	132	121	-	-
170	TASSAROLO	1	1	5	4	16	13	63	54	-	-
171	TERRUGLIA	3	3	7	6	19	12	93	77	2	2
172	TERZO	1	1	9	9	10	8	60	46	-	-
173	TICINETO	9	9	45	39	14	7	229	178	1	-
174	TORTONA	82	79	590	533	828	589	4.169	3.133	79	37
175	TREVILLE	1	1	6	4	3	3	23	19	-	-
176	TRISOBBIO	-	-	9	7	7	7	45	36	-	-
177	VALENZA	164	162	1.606	1.543	385	170	4.128	2.815	197	84
178	VALMACCA	-	-	66	58	21	14	143	103	1	-
179	VIGNALE MONFERRATO	1	1	25	22	21	15	96	71	2	-
180	VIGNOLE BOBBERA	5	5	37	31	38	24	308	241	2	1
181	VIGUZZOLO	7	7	53	48	64	45	440	344	9	5
182	VILLADEATI	-	-	21	18	8	5	49	39	4	1
183	VILLALVERNIA	4	3	16	16	15	11	116	90	1	-
184	VILLASIROGLIO	-	-	4	4	4	1	25	23	-	-
185	VILLANOVA MONFERRATO	3	3	40	28	20	12	312	248	8	5
186	VILLAROMAGNANO	2	2	12	11	21	12	96	80	4	3
187	VISONE	3	2	32	28	11	9	96	85	13	4
188	VOLPEDO	2	2	47	42	16	8	90	72	6	3
189	VOLPEGLINO	-	-	2	2	4	1	15	12	-	-
190	VOLTAGGIO	-	-	33	23	18	15	119	91	4	3
	TOTALE PROVINCIA	1.401	1.353	10.090	9.031	10.090	7.144	57.239	44.439	1.424	617

Segue Tav. 8 — Popolazione residente attiva in condizione professionale per sesso, settore di attività economica e posizione nella professione

D - ALTRE ATTIVITÀ

Codice dei Comuni	C O M U N I	P O S I Z I O N E N E L L A P R O F E S S I O N E									
		Imprenditori e liberi professionisti		Lavoratori in proprio		Dirigenti e impiegati		Lavoratori dipendenti		Coadiuvanti	
		MF	M	MF	M	MF	M	MF	M	MF	M
001	ACQUI TERME	120	105	812	556	1.310	781	1.177	759	332	88
002	ALBERA LIGURE	-	-	12	9	6	2	14	14	-	-
003	ALESSANDRIA	508	459	3.107	2.203	8.003	5.084	6.480	4.590	1.209	261
004	ALFIANO NATTA	3	3	19	14	20	10	18	12	6	1
005	ALICE BEL COLLE	1	1	20	14	24	12	21	12	5	-
006	ALLUVIONI CAMBIO'	2	2	26	20	40	21	17	12	11	2
007	ALTAVILLA MONFERRATO	-	-	11	7	16	9	16	14	4	1
008	ALZANO SCRIVIA	1	1	12	8	7	4	15	8	-	-
009	ARQUATA SCRIVIA	16	14	225	162	289	189	319	278	60	14
010	AVOLASCA	1	1	7	4	11	8	14	11	-	-
011	BALZOLA	5	5	50	29	47	32	39	22	16	3
012	BASALUZZO	1	1	44	26	47	26	44	41	1	-
013	BASSIGNANA	2	1	44	23	43	29	21	11	12	2
014	BELFORTE MONFERRATO	-	-	4	4	8	4	8	7	3	-
015	BERGAMASCO	2	2	21	11	33	22	62	54	11	3
016	BERZANO DI TORTONA	-	-	2	2	1	1	2	2	-	-
017	BISTAGNO	8	8	83	65	66	45	96	83	40	8
018	BORGHETTO DI BOBERBA	7	7	59	36	61	35	43	32	7	2
019	BORGORATTO ALESSANDRINO	1	1	21	14	26	14	39	35	3	-
020	BORGO SAN MARTINO	5	5	59	41	72	46	70	47	13	5
021	BOSCO MARENGO	6	5	65	46	127	79	122	81	17	2
022	BOSIO	3	3	45	38	31	18	29	26	13	9
023	BOZZOLE	-	-	9	4	11	8	6	5	2	1
024	BRIGNANO-FRASCATA	2	2	23	18	31	14	12	10	1	-
025	CABELLA LIGURE	5	5	66	52	45	24	62	44	32	7
026	CANAGNA	-	-	21	8	22	13	11	5	4	1
027	CAMINO	2	2	27	20	23	14	19	13	8	1
028	CANTALUPO LIGURE	3	3	15	14	20	17	11	9	7	4
029	CAPRIATA D'ORBA	5	5	56	30	71	39	50	41	11	2
030	CARBONARA SCRIVIA	1	1	14	6	28	16	18	11	1	-
031	CARENTINO	-	-	4	1	6	4	11	10	1	-
032	CAREZZANO	5	4	19	12	25	12	23	19	1	-
033	CARPENETO	2	2	31	21	41	20	26	20	13	2
034	CARREGA LIGURE	-	-	7	5	4	2	5	5	1	-
035	CARBOSIO	-	-	22	15	11	8	16	15	5	-
036	CARTOSIO	-	-	21	12	18	13	11	7	11	5
037	CASAL CERNELLI	3	3	34	22	41	24	49	30	13	1
038	CASALEGGIO BOIRO	4	4	2	1	7	6	2	2	1	1
039	CASALE MONFERRATO	266	240	1.544	1.078	2.347	1.379	2.072	1.270	580	122
040	CASALBOCETO	2	2	19	15	44	22	24	17	4	-
041	CASASCO	-	-	1	-	13	10	1	1	-	-
042	CASSANO SPINOLA	3	3	75	54	59	33	88	67	16	2
043	CASSINE	8	7	80	43	115	69	100	71	20	6
044	CASSINELLE	-	-	35	26	15	7	16	10	3	1
045	CASTELLANIA	-	-	-	-	12	9	4	2	-	-
046	CASTELLAR GUIDOBONO	-	-	10	7	19	10	22	17	4	1
047	CASTELLAZZO BORRIDA	17	15	149	106	234	131	208	130	70	10
048	CASTELLETO D'ERBO	-	-	1	-	6	4	5	3	-	-
049	CASTELLETO D'ORBA	1	1	81	60	62	31	43	29	30	6
050	CASTELLETO MERLI	-	-	9	7	14	9	13	9	5	1
051	CASTELLETO MONFERRATO	1	1	17	12	23	15	28	18	5	-
052	CASTELNUOVO BORRIDA	-	-	30	17	49	33	19	15	2	-
053	CASTELNUOVO SCRIVIA	20	18	199	142	157	88	202	142	68	17
054	CASTELSPINA	-	-	9	4	15	9	15	13	3	-
055	CAVATORE	-	-	2	2	6	5	6	4	-	-
056	CELLA MONTE	-	-	19	13	17	5	15	13	2	-
057	CERRETO	1	1	14	12	12	9	19	18	8	1
058	CERRETO GRUE	-	-	9	7	28	14	9	7	3	1
059	CERRINA	3	3	32	22	41	19	44	30	9	2
060	CONIOLO	-	-	7	5	12	8	11	6	5	-
061	CONZANO	3	2	16	4	18	13	23	17	-	-
062	COSTA VESCOVATO	-	-	5	4	13	8	8	5	4	-
063	CRENOLINO	-	-	27	21	12	7	14	8	2	-
064	CUCCARO MONFERRATO	-	-	7	3	10	4	12	3	1	-
065	DENICE	-	-	4	3	4	4	20	20	2	1
066	DEBNICE	1	1	6	3	6	4	9	6	1	1
067	FABERICA CURONE	-	-	55	33	37	20	32	28	19	5
068	FELIZZANO	9	7	60	37	55	33	46	32	16	2
069	FRACOBALTO	3	3	13	8	8	5	6	4	9	3
070	FRANCAVILLA BISIO	1	1	11	8	17	8	14	10	-	-
071	FRASCARO	-	-	8	3	18	6	24	20	6	-
072	FRASSINELLO MONFERRATO	-	-	14	8	13	4	9	6	2	-
073	FRASSINETO PO	7	7	43	32	48	28	38	25	13	2
074	FRESOBARA	2	1	18	9	29	17	10	8	6	-
075	FRUGAROLO	4	4	59	36	108	61	80	55	15	2
076	FUBINE	3	3	45	34	59	35	33	24	7	1
077	GABIANO	3	3	43	31	42	30	22	16	9	1
078	GAMALERO	-	-	23	10	27	17	42	33	3	-
079	GABBAGNA	2	-	29	19	26	14	23	16	3	2
080	GAVAZZANA	1	1	2	1	7	7	6	4	-	-
081	GAVI	11	8	131	96	99	55	138	110	45	11

Segue TAV. 8 — Popolazione residente attiva in condizione professionale per sesso, settore di attività economica e posizione nella professione

D - ALTRE ATTIVITÀ

Codice dei Comuni	C O M U N I	P O S I Z I O N E N E L L A P R O F E S S I O N E									
		Imprenditori e liberi professionisti		Lavoratori in proprio		Dirigenti e impiegati		Lavoratori dipendenti		Coadiuvanti	
		MF	M	MF	M	MF	M	MF	M	MF	M
082	GIAROLE	1	1	19	9	25	14	24	16	5	1
083	GREMIASCO	-	-	11	8	10	5	3	3	-	-
084	GROGNARDO	-	-	9	6	19	10	7	4	1	-
085	GROBDONA	-	-	13	11	23	15	19	14	4	-
086	GUAZZONA	3	3	23	19	14	7	15	11	6	1
087	ISOLA SANT'ANTONIO	4	3	37	25	34	21	12	11	12	1
088	LEBNA	3	3	29	20	9	4	22	13	8	3
089	LU	5	4	47	24	58	23	28	21	10	1
090	HALVICINO	-	-	1	1	-	-	-	-	1	-
091	MASIO	3	3	48	24	36	22	19	15	6	-
092	MELAZZO	2	2	24	18	27	16	38	28	11	4
093	NERANA	1	1	4	2	6	4	11	8	1	-
094	HIRABELLO MONFERRATO	4	2	46	29	46	28	41	34	13	1
095	NOLARE	4	3	40	22	56	24	50	44	9	3
096	NOLINO DEI TORTI	9	9	35	29	40	19	36	25	15	3
097	MONTEBELLO MONFERRATO	3	3	46	36	35	20	15	10	21	7
098	MONTEBONE	-	-	5	3	17	8	2	2	1	1
099	MONCESTINO	1	-	3	2	6	3	1	-	5	-
100	MONGIARDINO LIGURE	-	-	11	8	7	6	13	7	3	-
101	MONLEALE	11	8	20	14	26	19	21	15	3	-
102	MONTACUTO	-	-	14	11	17	13	5	2	1	-
103	MONTALDO	8	8	9	7	7	3	13	8	2	1
104	MONTALDO BORRHIDA	3	3	23	15	20	8	17	15	3	1
105	MONTECASTELLO	-	-	9	6	18	11	15	13	-	-
106	MONTECHIARO D'ACQUI	3	3	21	10	16	10	29	24	4	1
107	MONTESIOCCO	-	-	11	11	10	8	7	4	3	-
108	MONTENARZINO	1	1	10	6	15	10	12	8	4	1
109	MORANO SUL PO	2	2	45	26	40	26	26	15	8	1
110	MORBELLO	1	1	10	6	9	4	9	7	1	1
111	MORNESE	3	3	38	28	25	10	20	16	2	1
112	MORSASCO	1	1	19	15	14	9	16	14	1	-
113	MURISENGO	6	6	71	46	40	22	37	25	29	9
114	NOVI LIGURE	137	128	969	677	1.675	1.132	1.537	1.167	358	100
115	OCCIMIANO	-	-	41	19	35	20	53	32	4	-
116	ODALENGO GRANDE	3	2	9	6	21	12	5	5	1	-
117	ODALENGO PICCOLO	-	-	3	1	8	4	6	6	-	-
118	OLIVOLA	-	-	2	1	1	1	2	2	-	-
119	ORSARA BORRHIDA	-	-	9	5	17	13	13	12	-	-
120	OTTIGLIO	8	6	22	14	27	17	17	10	11	2
121	OVADA	54	46	421	291	526	302	493	356	139	37
122	OVIGLIO	2	2	38	26	47	27	46	32	17	2
123	OZZANO MONFERRATO	2	2	50	30	45	31	46	31	22	5
124	PADEBNA	1	1	4	2	25	13	10	7	1	-
125	PARTE	1	1	20	13	14	8	27	25	2	-
126	PARODI LIGURE	6	5	17	14	21	12	36	21	8	1
127	PASTURANA	2	2	15	7	34	25	15	12	-	-
128	PECETTO DI VALENZA	-	-	12	6	19	11	19	10	3	-
129	PIETRA MARAZZI	6	5	7	5	27	18	33	19	3	1
130	PIOVERA	-	-	20	9	27	16	23	17	-	-
131	POMARO MONFERRATO	-	-	12	10	17	8	10	8	6	2
132	PONTECURONE	16	10	144	108	159	96	224	173	43	8
133	PONTESTURA	4	3	55	32	61	39	44	35	17	2
134	PONTI	1	1	10	5	26	16	70	65	1	-
135	PONZANO MONFERRATO	-	-	6	6	20	15	13	11	4	1
136	PONZONE	3	3	34	25	31	19	19	13	10	-
137	POZZOL GROPPA	-	-	4	3	21	11	8	5	-	-
138	POZZOLO FORRIGARO	13	13	104	70	151	95	198	155	33	9
139	PRASCO	2	2	13	6	19	11	12	9	6	2
140	PREDOSA	-	-	54	32	93	52	110	85	13	-
141	QUARGNENTO	3	2	16	9	59	24	41	29	1	-
142	QUATTORDIO	5	2	40	23	23	9	28	12	9	-
143	RICALDONE	4	4	16	11	15	7	6	5	1	-
144	RIVALTA BORRHIDA	-	-	49	30	52	33	46	39	17	2
145	RIVARONE	1	1	2	1	4	2	8	6	-	-
146	ROCCAFORTE LIGURE	-	-	4	2	4	4	3	2	3	2
147	ROCCA GRINALDA	4	4	37	22	27	13	37	26	4	1
148	ROCCHETTA LIGURE	1	1	9	8	12	8	14	10	-	-
149	ROSIGNANO MONFERRATO	1	1	31	20	44	20	42	25	7	2
150	SALA MONFERRATO	1	1	16	15	9	5	15	14	9	1
151	SALE	20	16	191	138	205	89	247	118	78	17
152	SAN CRISTOFORO	1	1	21	14	9	4	13	10	7	3
153	SAN GIORGIO MONFERRATO	6	6	29	24	30	19	34	20	15	3
154	SAN SALVATORE MONFERRATO	12	11	174	121	136	77	176	143	24	6
155	SAN SEBASTIANO CURONE	-	-	37	25	36	20	13	9	13	2
156	SANT'AGATA FOSSILI	-	-	11	7	20	6	11	9	-	-
157	SARDIGLIANO	-	-	9	5	16	14	18	11	1	-
158	SAREZZANO	4	4	24	17	35	19	35	20	13	3
159	SERRALUNGA DI CREA	3	3	38	22	28	16	23	17	14	1
160	SERRAVALLE SCRIVIA	25	18	206	145	177	120	189	144	62	17
161	SEZZADIO	5	4	44	28	38	25	37	28	6	1
162	SILVANO D'ORBA	7	5	72	47	35	20	39	24	22	7

Segue TAV. 8 — Popolazione residente attiva in condizione professionale per sesso, settore di attività economica e posizione nella professione

D - ALTRE ATTIVITÀ

Codice del Comune	C O M U N I	P O S I Z I O N E N E L L A P R O F E S S I O N E									
		Imprenditori e liberi professionisti		Lavoratori in proprio		Dirigenti e impiegati		Lavoratori dipendenti		Coadiuvanti	
		MF	M	MF	M	MF	M	MF	M	MF	M
163	SOLENO	2	2	42	27	117	76	125	104	16	3
164	SOLOGHELLO	-	-	6	4	17	6	2	1	1	-
165	SPIGNO MONFERRATO	11	9	52	37	47	34	77	67	16	6
166	SPINETO SCRIVIA	-	-	13	8	26	13	7	6	-	-
167	STAZZANO	3	3	48	35	51	23	61	48	7	5
168	STREVI	4	4	48	24	52	37	49	35	8	-
169	TAGLIOLO MONFERRATO	7	7	20	16	24	8	23	15	5	2
170	TASSABOLO	1	1	13	6	9	8	24	22	1	-
171	TERRUGGIA	1	1	23	18	30	14	19	16	10	4
172	TERZO	4	3	29	20	19	15	30	23	6	-
173	TICINETO	3	3	41	27	62	31	26	23	2	-
174	TORTONA	152	137	999	748	1.601	926	1.396	971	324	78
175	TREVILLE	-	-	10	7	6	3	6	4	-	-
176	TRISOBBIO	1	1	30	19	16	10	6	5	-	-
177	VALENZA	118	102	674	501	671	342	742	424	265	66
178	VALNACCA	3	3	48	37	40	21	19	19	10	3
179	VIGNALE MONFERRATO	6	6	41	25	56	29	21	12	7	1
180	VIGNOLE BOBBERA	6	5	60	38	61	32	59	48	5	-
181	VIGUZZOLO	9	8	84	52	111	72	67	54	31	5
182	VILLADEATI	-	-	22	15	22	9	11	7	6	1
183	VILLALVERNIA	9	7	26	17	56	34	48	37	11	2
184	VILLANIROGLIO	1	-	5	3	5	3	8	8	-	-
185	VILLANOVA MONFERRATO	4	4	71	52	49	32	34	28	25	6
186	VILLAROMAGNANO	1	1	12	7	23	12	25	12	6	3
187	VISONE	6	4	29	16	46	27	39	25	8	2
188	VOLPEDO	7	5	54	37	62	29	31	26	20	8
189	VOLPEGLINO	1	1	2	2	8	6	3	3	-	-
190	VOLTAGGIO	2	2	49	33	28	18	39	25	24	9
	TOTALE PROVINCIA	1.904	1.695	14.553	10.093	22.869	13.854	20.315	14.283	4.890	1.113

Tav. 9 — Popolazione residente attiva in condizione professionale

A - T o t

Codice dei Comuni	C O M U N I	C L A S S I								
		14 — 20			21 — 29			30 — 54		
		Agricoltura, foreste, caccia e pesca	Industrie	Altre attività	Agricoltura, foreste, caccia e pesca	Industrie	Altre attività	Agricoltura, foreste, caccia e pesca	Industrie	Altre attività
001	ACQUI TERME	13	257	213	36	727	729	298	2.054	2.177
002	ALBERA LIGURE	5	8	-	11	10	10	84	21	17
003	ALESSANDRIA	39	1.601	970	142	3.721	3.979	1.059	8.853	11.450
004	ALFIANO NATTA	5	7	8	16	33	8	117	37	42
005	ALICE BEL COLLE	3	14	9	25	30	18	137	35	32
006	ALLUVIONI CAPEIO'	1	31	1	5	53	16	109	57	56
007	ALTAVILLA MONFERRATO	2	10	3	9	34	8	75	40	30
008	ALZANO SCRIVIA	3	13	6	4	12	9	27	41	14
009	ARQUATA SCRIVIA	1	129	28	4	322	167	50	752	604
010	AVOLASCA	3	1	2	13	15	5	59	19	17
011	BALZOLA	2	40	7	4	91	27	66	151	95
012	BASALUZZO	2	13	2	5	54	25	54	128	79
013	BASSIGNANA	2	53	4	5	76	12	73	217	72
014	BELFORTE MONFERRATO	-	6	-	2	20	3	17	31	18
015	BERGAMASCO	2	8	5	7	18	38	67	27	65
016	BERZANO DI TORTONA	-	1	-	4	4	1	26	6	2
017	BISTAGNO	19	36	18	22	53	50	165	96	174
018	BORGHETTO DI BOBBERA	2	33	7	2	65	36	108	177	101
019	BORGORATTO ALESSANDRINO	-	8	8	2	20	24	44	31	39
020	BORGO SAN MARTINO	8	44	14	17	58	55	118	98	105
021	BOSCO MARENGO	3	37	19	21	79	61	138	184	190
022	BOSIO	5	32	5	12	80	24	102	126	70
023	BOZZOLE	-	6	2	1	15	5	29	31	13
024	BRIGNANO-FRASCATA	6	13	3	8	20	21	63	29	32
025	CABELLA LIGURE	3	13	10	14	27	48	101	78	126
026	CAGAGNA	2	17	2	9	28	10	113	39	26
027	CALINO	8	23	3	13	33	18	137	68	47
028	CANTALUPO LIGURE	5	3	4	16	24	10	79	24	27
029	CAPRIATA D'ORBA	6	24	11	13	59	40	148	163	113
030	CARBONARA SCRIVIA	-	13	5	5	28	14	18	73	31
031	CARENTINO	1	4	1	2	6	10	26	17	8
032	CAREZZANO	-	7	2	2	13	14	41	53	44
033	CARPENETO	9	18	6	29	30	28	202	47	57
034	CARREGA LIGURE	6	-	3	5	5	2	52	9	8
035	CARROSIO	-	6	-	-	20	11	4	83	28
036	CARTOSIO	6	10	3	12	22	16	126	45	32
037	CASAL CERRELLI	5	11	12	15	44	36	131	65	72
038	CASALEGGIO BOIRO	1	4	-	1	10	3	22	14	11
039	CASALE MONFERRATO	22	769	370	80	1.832	1.223	625	4.714	4.139
040	CASALROCCO	1	15	9	4	28	24	69	58	54
041	CASASCO	2	-	-	3	6	5	41	7	7
042	CASSANO SPINOLA	1	41	11	2	125	47	29	242	146
043	CASSINE	7	56	15	24	117	64	267	279	177
044	CASSINELLE	2	18	4	10	28	17	84	24	38
045	CASTELLANIA	-	2	2	4	4	7	17	1	4
046	CASTELLAR GUIDOBONO	-	15	4	1	14	20	24	45	28
047	CASTELLAZZO BORHIDA	12	91	36	27	152	151	325	385	363
048	CASTELLETO D'ERRO	4	2	3	9	4	4	47	3	5
049	CASTELLETO D'ORBA	8	23	15	25	72	46	193	102	123
050	CASTELLETO NERLI	7	10	3	10	22	4	71	23	27
051	CASTELLETO MONFERRATO	2	21	4	5	44	17	40	89	34
052	CASTELNUOVO BORHIDA	2	11	1	4	17	25	71	33	55
053	CASTELNUOVO SCRIVIA	23	181	36	74	267	135	367	576	351
054	CASTELSPIRA	-	3	1	4	12	10	51	22	24
055	CAVATORE	6	6	1	7	13	4	60	9	5
056	CELLA MONTE	1	12	4	14	21	11	88	20	30
057	CERRETO	1	9	-	14	13	14	71	25	35
058	CERRETO GRUE	2	7	6	7	9	16	54	11	23
059	CERRINA	4	56	8	9	79	31	111	72	74
060	CONIOLO	1	12	5	2	20	7	35	47	12
061	COZZANO	4	14	2	13	29	14	135	39	36
062	COSTA VESCOVATO	4	9	2	9	22	7	68	21	17
063	CREMOLINO	5	11	1	8	24	13	87	22	34
064	CUCCARO MONFERRATO	5	10	6	11	12	6	83	16	12
065	DERICE	1	2	1	3	8	9	19	12	18
066	DERNICE	8	-	1	17	2	5	59	8	12
067	FAEBBRICA CURONE	1	20	7	10	40	27	175	49	76
068	FELIZZANO	1	71	7	4	152	31	51	370	105
069	FRACONALTO	2	6	2	7	12	6	37	24	21
070	FRANCAVILLA BISIO	-	4	4	4	11	9	20	39	26
071	FRASCARO	-	9	2	4	10	16	21	24	30
072	FRASSINELLO MONFERRATO	4	13	4	7	30	7	72	50	19
073	FRASSINETO PO	4	46	7	11	72	33	148	121	79
074	FRESONARA	-	4	1	7	26	6	76	62	40
075	FRUGABOLO	8	29	17	17	62	60	92	151	140
076	FUBINE	1	33	5	9	59	32	123	156	84
077	GABIANO	3	15	10	24	39	20	206	65	66
078	GAMALERO	-	9	8	6	21	20	54	51	53
079	GARBAGNA	3	7	6	11	20	16	77	31	48
080	GAVAZZANA	-	3	1	1	7	4	9	12	5
081	GAVI	12	81	18	19	198	98	167	427	229

per sesso, classe di età e settore di attività economica

A L E

D I E T À (anni)									C O M U N I	Codice del Comune
55 - 59			60 - 64			65 e più				
Agricoltura, foreste, caccia e pesca	Industrie	Altre attività	Agricoltura, foreste, caccia e pesca	Industrie	Altre attività	Agricoltura, foreste, caccia e pesca	Industrie	Altre attività		
96	248	297	81	97	174	71	73	161	ACQUI TERME	001
30	2	3	28	-	1	18	-	1	ALBERA LIGURE	002
337	1.016	1.504	236	376	864	217	239	540	ALESSANDRIA	003
53	8	3	52	5	2	51	2	3	ALFIANO NATTA	004
39	5	5	37	3	4	28	5	3	ALICE BEL COLLE	005
31	3	10	25	5	8	32	2	5	ALLUVIONI CAMBIO*	006
34	3	3	33	2	1	38	-	2	ALTAVILLA MONFERRATO	007
7	2	1	8	1	3	7	-	2	ALZANO SCRIVIA	008
28	123	76	58	16	17	99	5	17	ARQUATA SCRIVIA	009
23	-	1	16	2	4	13	4	4	AVOLASCA	010
13	33	13	13	14	9	13	3	6	BALZOLA	011
38	16	19	36	4	10	37	4	2	BASALUZZO	012
35	18	14	26	13	10	47	5	10	BASSIGNANA	013
17	4	1	7	-	1	36	-	-	BELFORTE MONFERRATO	014
41	4	11	24	2	5	10	-	5	BERGAMASCO	015
6	-	-	11	1	1	17	-	1	BERZANO DI TORTONA	016
44	13	22	50	5	14	79	1	15	BISTAGNO	017
55	21	10	65	8	13	152	4	10	BORGHETTO DI BORBERA	018
7	7	9	16	1	5	20	1	5	BORGOBARTO ALESSANDRINO	019
29	14	19	22	3	14	9	-	12	BORGO SAN MARTINO	020
39	25	39	36	14	14	26	7	14	BOSCO MARENCO	021
35	8	8	45	1	10	35	-	4	BOSIO	022
10	3	4	8	3	2	9	2	2	BOZZOLE	023
32	1	7	32	2	3	63	-	3	BRIGNANO-FRASCATA	024
47	6	14	68	2	10	58	3	2	CABELLA LIGURE	025
34	3	9	36	1	7	69	-	4	CANAGNA	026
51	10	7	35	1	2	52	-	2	CANINO	027
34	2	6	30	3	7	24	-	2	CANTALUPO LIGURE	028
37	26	14	36	5	6	23	6	9	CAPRIATA D'ORBA	029
9	12	4	10	3	7	22	2	1	CARBONARA SCRIVIA	030
7	1	2	6	1	-	1	-	1	CARETINO	031
35	2	4	38	8	8	53	5	1	CAREZZANO	032
64	12	9	41	1	11	72	3	2	CARPENETO	033
8	2	3	14	-	-	31	-	1	CARRERA LIGURE	034
7	11	9	7	-	4	-	1	2	CARROSO	035
40	2	4	33	6	2	35	-	4	CARTOSIO	036
47	19	8	40	7	7	46	3	5	CASAL CERVELLI	037
7	4	1	2	-	1	2	-	-	CASALEGGIO BOIRO	038
179	572	574	133	153	293	126	82	210	CASALE MONFERRATO	039
14	8	3	16	2	2	15	1	1	CASALNOCETO	040
24	-	1	17	2	-	18	-	2	CASASCO	041
9	36	19	10	5	3	18	1	15	CASSANO SPINOLA	042
90	36	30	99	17	20	143	3	17	CASSINE	043
21	4	3	29	1	1	28	2	6	CASSINELLE	044
10	-	2	9	-	-	9	-	1	CASTELLANIA	045
4	8	1	9	2	2	6	-	-	CASTELLAR GUIDOBONO	046
77	51	61	65	26	39	70	15	28	CASTELLAZZO BORNIDA	047
19	-	-	13	-	-	22	-	-	CASTELLETO D'ERRO	048
40	17	18	35	5	9	17	-	6	CASTELLETO D'ORBA	049
31	4	3	36	2	3	33	-	1	CASTELLETO MERLI	050
13	9	10	14	4	7	6	1	2	CASTELLETO MONFERRATO	051
36	6	9	39	1	5	135	3	5	CASTELNUOVO BORNIDA	052
76	57	58	71	42	40	80	29	26	CASTELNUOVO SCRIVIA	053
25	2	3	23	3	1	21	1	3	CASTELSPINA	054
15	2	2	10	-	1	4	-	1	CAVATORE	055
27	3	4	27	3	-	23	1	4	CELLA MONTE	056
23	2	3	20	5	1	38	-	1	CERRETO	057
25	3	3	17	-	1	21	-	-	CERRETO GRUE	058
40	10	4	15	9	5	9	3	7	CERRINA	059
12	7	2	12	2	5	34	-	4	CONIOLO	060
31	8	1	35	1	5	54	-	2	CONZANO	061
22	6	1	29	3	2	25	-	1	COSTA VESCOVATO	062
29	3	3	25	2	2	7	1	2	CRENOLINO	063
12	1	2	18	1	2	9	-	2	CUCCARO MONFERRATO	064
10	-	-	12	-	1	23	-	1	DEBICE	065
24	-	2	21	-	2	14	-	1	DERNICE	066
53	3	11	38	6	11	19	3	11	FABBRICA CURONE	067
22	25	18	22	10	13	8	7	12	FELIZZANO	068
6	8	2	11	1	4	6	-	4	FRACONALTO	069
12	5	2	9	1	1	20	1	1	FRANCAVILLA BISIO	070
9	2	5	5	1	-	3	-	3	FRASCARO	071
21	6	3	12	-	3	26	-	2	FRASSINELLO MONFERRATO	072
33	14	11	29	10	10	19	4	9	FRASSINETO PO	073
27	6	5	33	4	3	13	-	10	FRESONARA	074
26	14	27	17	6	13	24	-	9	FRUGABOLO	075
47	18	10	34	12	12	13	5	4	FUBINE	076
55	16	6	52	5	4	45	3	13	GABIANO	077
22	8	6	23	4	3	19	4	5	GANALERO	078
32	4	5	32	2	5	41	2	3	GARBAGNA	079
2	2	3	3	1	3	7	-	-	GAVAZZANA	080
55	32	33	58	15	23	74	6	23	GAVI	081

Segue Tav. 9 — Popolazione residente attiva in condizione professionale

A - Tot

Codice dei Comuni	C O M U N I	C L A S S I								
		14 — 20			21 — 29			30 — 54		
		Agricoltura, foreste, caccia e pesca	Industrie	Altre attività	Agricoltura, foreste, caccia e pesca	Industrie	Altre attività	Agricoltura, foreste, caccia e pesca	Industrie	Altre attività
082	GIAROLE	-	26	1	4	46	14	34	60	47
083	GREMIASCO	3	13	1	2	11	4	54	20	15
084	GRIGNARDO	2	4	2	3	6	11	37	19	18
085	GRONDOHA	1	10	10	4	19	12	25	46	29
086	GUAZZORA	-	4	8	3	7	17	33	16	30
087	ISOLA SANT'ANTONIO	4	23	4	8	32	15	145	48	61
088	LERMA	6	13	3	7	19	14	61	41	40
089	LU	5	26	5	20	60	31	212	82	85
090	MALVICINO	-	-	-	-	3	-	2	23	2
091	HASIO	-	48	4	9	87	27	128	138	61
092	MELAZZO	7	20	7	24	31	29	171	63	51
093	MERANA	1	3	-	1	7	9	14	25	8
094	MIRABELLO MONFERRATO	-	48	3	8	70	17	101	192	89
095	MOLARE	5	27	8	7	63	24	63	103	89
096	MOLINO DEI TORZI	1	12	12	4	30	26	44	108	80
097	MONBELLO MONFERRATO	10	25	5	20	51	31	200	80	61
098	MONCERRONE	-	4	5	7	10	8	42	6	9
099	MONCESTINO	3	10	2	2	9	1	53	19	9
100	HONGIARDINO LIGURE	4	4	3	10	7	10	79	10	15
101	MONEALE	-	5	4	10	22	16	106	28	49
102	MONTACUTO	8	2	2	17	6	11	110	12	15
103	MONTALDO	-	11	-	7	11	7	52	30	26
104	MONTALDO BORNIDA	6	13	1	14	25	15	113	25	30
105	MONTECASTELLO	1	10	3	1	19	11	21	25	23
106	MONTECHIARO D'ACQUI	4	13	3	16	16	12	72	41	45
107	MONTEGIOCO	-	1	-	4	10	10	40	12	16
108	MONTEMARZINO	1	4	2	10	13	12	135	18	20
109	MORANO SUL PO	2	53	4	9	63	18	69	212	76
110	MORBELLO	6	8	2	10	9	9	81	21	15
111	MORNESE	1	19	1	4	26	14	32	59	57
112	MORSASCO	4	2	3	5	16	20	78	12	19
113	MURISENGO	8	47	9	15	73	21	133	97	108
114	NOVI LIGURE	6	596	256	25	1.347	854	170	3.585	2.859
115	OCCINIANO	7	55	8	22	49	31	118	134	69
116	ODALENGO GRANDE	11	11	1	21	14	11	123	20	20
117	ODALENGO PICCCOLO	3	6	2	5	17	4	50	14	11
118	OLIVOLA	-	3	-	4	7	-	18	10	5
119	ORSARA BORNIDA	-	7	3	7	7	10	52	11	20
120	OTTIGLIO	-	19	8	15	27	22	120	50	44
121	OVADA	2	174	81	17	470	328	189	1.274	954
122	OVIGLIO	7	31	8	7	54	29	105	99	81
123	OZZANO MONFERRATO	4	47	6	11	92	35	86	220	95
124	PADEENA	-	3	1	2	9	5	40	17	27
125	PARETO	11	5	2	24	16	11	117	21	43
126	PARODI LIGURE	3	16	7	16	38	16	138	46	58
127	PASTURANA	-	6	4	-	25	19	16	82	33
128	PECETTO DI VALENZA	2	45	3	9	39	4	61	67	35
129	PIETRA MARAZZI	1	17	12	4	15	21	20	64	35
130	PIOVERA	3	27	5	5	36	11	72	57	45
131	POBARO MONFERRATO	1	15	5	6	27	5	41	36	23
132	PONTECURONE	2	113	43	21	245	113	103	590	343
133	PONTESTURA	3	43	6	12	81	39	96	170	105
134	PONTI	9	17	4	13	34	25	95	41	68
135	PONZANO MONFERRATO	1	10	3	3	16	14	52	18	21
136	PONZONE	14	12	4	32	22	10	234	32	65
137	POZZO GRUPECCO	4	7	4	11	14	12	129	15	15
138	POZZOLO FCBNIGARO	2	88	47	12	222	97	91	444	300
139	PRASCO	6	7	4	8	10	9	46	37	28
140	PREDOSA	7	32	17	19	63	66	192	138	139
141	QUARGNENTO	4	30	6	20	58	31	128	88	61
142	QUATTORDIO	1	87	7	4	176	15	76	345	69
143	RICALDONE	15	4	-	29	12	6	128	12	29
144	RIVALTA BORNIDA	9	16	4	36	35	36	256	68	96
145	RIVARONE	-	12	-	2	21	3	35	29	11
146	ROCCAFORTE LIGURE	3	1	-	5	1	3	40	4	9
147	ROCCA GRIBALDA	9	19	5	14	46	23	150	56	66
148	ROCCHETTA LIGURE	2	3	2	3	9	6	35	24	26
149	ROSIGNANO MONFERRATO	7	18	8	19	68	32	198	102	57
150	SALA MONFERRATO	2	18	1	17	20	12	115	37	27
151	SALE	14	113	30	51	148	118	320	369	406
152	SAN CRISTOFORO	1	6	5	9	32	9	56	69	27
153	SAN GIORGIO MONFERRATO	2	32	5	9	63	25	55	116	66
154	SAN SALVATORE MONFERRATO	4	165	28	26	288	115	208	501	286
155	SAN SEBASTIANO CURONE	-	5	5	2	16	11	23	28	59
156	SANT'AGATA FOSSILI	1	2	1	5	11	10	40	20	26
157	SARDIGLIANO	1	2	4	1	24	9	42	39	21
158	SAREZZANO	1	21	7	13	46	23	160	63	66
159	SERRALUNGA DI CREA	3	9	5	7	30	25	58	55	50
160	SERRAVALLE SCRIVIA	2	144	24	2	359	117	39	759	399
161	SEZZADIO	6	36	11	18	46	15	161	103	78
162	SILVANO D'OREA	1	23	8	11	52	34	88	156	86

per sesso, classe di età e settore di attività economica

A L E

D I E T À (anni)									C O M U N I	Codice del Comune
55 - 59			60 - 64			65 e più				
Agricoltura, foreste, caccia e pesca	Industrie	Altre attività	Agricoltura, foreste, caccia e pesca	Industrie	Altre attività	Agricoltura, foreste, caccia e pesca	Industrie	Altre attività		
6	10	5	8	4	4	8	2	3	GIAROLE	082
11	2	1	15	1	3	23	1	-	GREMIASCO	083
15	2	2	12	1	1	44	1	2	GROGNARDO	084
14	11	6	11	-	1	13	1	1	GRONDONA	085
5	2	2	8	2	2	13	3	2	GUAZZORA	086
39	3	10	45	1	3	59	1	6	ISOLA SANT'ANTONIO	087
29	2	2	30	1	6	36	2	6	LERMA	088
54	9	11	43	2	8	32	2	8	LU	089
-	1	-	1	-	-	1	-	-	MALVICINO	090
50	13	8	37	8	8	48	4	4	MASIO	091
56	10	6	44	3	4	92	1	5	MELAZZO	092
8	2	1	4	-	5	-	-	-	MEIANA	093
27	23	21	13	7	10	5	5	10	MIRABELLO MONFERRATO	094
21	16	15	27	6	9	9	-	14	MOLARE	095
22	9	6	8	3	9	16	2	2	MOLINO DEI TORTI	096
47	10	8	67	7	12	95	2	3	MONBELLO MONFERRATO	097
18	3	1	18	-	2	20	1	-	MONPEROME	098
25	5	-	14	2	1	8	-	3	MONCESTINO	099
31	-	2	37	1	-	43	-	4	MONGIARDINO LIGURE	100
31	3	6	23	1	2	36	3	4	MORLEALE	101
30	-	5	25	1	2	32	1	2	MONTACUTO	102
23	1	3	12	3	2	20	-	1	MONTALDEO	103
34	3	6	39	4	10	41	-	4	MONTALDC BORNIDA	104
13	3	2	8	1	1	13	1	2	MONTECASTELLO	105
18	3	4	17	1	3	26	1	6	MONTECHIARO D'ACQUI	106
13	3	3	10	-	1	20	1	1	MONTegioCO	107
41	-	4	24	2	1	20	1	3	MONTMARZINO	108
19	29	9	18	2	7	8	1	7	MORANO SUL PO	109
24	1	2	11	1	2	3	-	-	MORBELLO	110
10	7	9	8	1	-	5	3	7	MORNESE	111
25	3	3	14	3	5	20	1	1	MORSASCO	112
55	23	17	72	7	14	113	3	14	MURISENGO	113
41	443	357	46	126	184	50	148	166	NOVI LIGURE	114
32	15	8	16	4	13	12	2	4	OCCINIANO	115
49	2	3	51	-	3	39	1	1	ODALENGO GRANDE	116
21	1	-	18	-	-	43	-	-	ODALENGO PICCOLO	117
7	-	-	6	-	-	5	-	-	OLIVOLA	118
11	1	5	2	1	-	1	-	1	ORSARA BORNIDA	119
43	11	7	62	4	3	67	3	1	OTTIGLIO	120
68	174	133	81	55	76	73	30	61	OVADA	121
25	4	14	24	6	7	36	4	11	OVIGLIO	122
21	24	10	11	13	12	17	5	7	OZZANO MONFERRATO	123
17	1	1	7	1	4	16	1	3	PADEBNA	124
35	3	3	33	2	3	60	2	2	PARETO	125
29	4	4	10	-	3	3	-	-	PARODI LIGURE	126
6	8	7	5	2	1	4	-	2	PASTURANA	127
17	5	5	21	2	4	23	-	2	PECETTO DI VALENZA	128
6	7	4	9	3	3	4	-	1	PIETRA MARAZZI	129
20	6	4	17	4	3	19	1	2	PIOVERA	130
12	4	5	11	1	2	16	-	5	POMARO MONFERRATO	131
33	31	43	30	12	23	19	6	21	PONTECUBONE	132
22	25	15	29	7	8	43	2	8	PONTESTURA	133
22	11	9	4	2	1	6	2	1	PONTI	134
27	3	4	17	-	1	16	-	-	PONZANO MONFERRATO	135
52	5	5	53	3	7	120	4	6	PONZONE	136
23	1	2	25	-	-	19	2	-	PQZZOL GROppo	137
32	61	33	19	8	7	32	4	15	POZZOLO FORNIGARO	138
8	3	5	6	1	4	6	1	2	PRASCO	139
60	16	22	75	10	15	86	-	11	PREDOSA	140
44	11	10	52	7	7	71	5	5	QUARGNENTO	141
21	42	9	18	6	1	10	4	4	QUATTORDIO	142
36	-	2	31	1	3	25	1	2	RICALDONE	143
93	7	14	55	3	8	28	2	6	RIVALTA BORNIDA	144
15	1	-	15	-	1	7	-	-	RIVARONE	145
13	-	1	9	1	1	17	-	-	ROCCAPORTE LIGURE	146
36	11	7	40	7	4	54	4	4	ROCCA GRIMALDA	147
21	2	-	19	-	2	10	-	-	ROCCETTA LIGURE	148
54	13	19	37	3	6	52	-	3	ROSIGNANO MONFERRATO	149
27	4	5	16	-	3	9	1	2	SALA MONFERRATO	150
78	49	81	65	16	70	110	13	36	SALE	151
16	5	5	12	-	3	27	1	2	SAN CRISTOFORO	152
19	22	9	18	6	8	12	1	1	SAN GIORGIO MONFERRATO	153
65	47	55	44	16	25	64	6	13	SAN SALVATORE MONFERRATO	154
4	4	11	8	4	5	17	5	8	SAN SEBASTIANO CURONE	155
18	3	4	11	-	1	9	-	-	SANT'AGATA FOSSILI	156
15	6	3	14	5	2	15	4	5	SARDIGLIANO	157
55	14	6	51	2	6	69	2	3	SAREZZANO	158
21	10	12	20	5	3	14	-	11	SERRALUNGA DI CREA	159
20	98	54	20	31	36	10	21	29	SERRAVALLE SCRIVIA	160
53	23	15	30	9	5	38	2	6	SEZZADIO	161
33	21	17	24	9	11	39	3	19	SILVANO D'ORBA	162

Segue TAV. 9 — Popolazione residente attiva in condizione professionale

A - T O T

Codice del Comune	C O M U N I	C L A S S I								
		14 — 20			21 — 29			30 — 54		
		Agricoltura, foreste, caccia e pesca	Industrie	Altre attività	Agricoltura, foreste, caccia e pesca	Industrie	Altre attività	Agricoltura, foreste, caccia e pesca	Industrie	Altre attività
163	SOLERO	-	43	18	7	91	67	49	133	171
164	SOLONGHELLO	1	2	1	4	4	6	66	21	14
165	SPIGNO MONFERRATO	13	35	5	11	65	39	117	140	132
166	SPINETO SCRIVIA	-	1	1	2	15	7	27	24	32
167	STAZZANO	-	46	11	-	98	34	36	230	99
168	STREVI	12	18	11	26	47	37	192	80	75
169	TAGLIOLO MONFERRATO	1	19	8	4	42	13	70	97	49
170	TASSAROLO	-	4	2	-	19	10	7	52	32
171	TEBRUGGIA	2	17	3	5	30	25	49	60	41
172	TERZO	4	13	6	9	15	24	91	40	45
173	TICINETO	1	32	6	4	66	24	68	161	68
174	TORTONA	20	556	224	51	1.353	855	424	3.159	2.666
175	TREVILLE	3	1	1	5	11	3	34	19	12
176	TRISOBBIO	5	13	1	6	26	15	68	17	27
177	VALENZA	2	833	130	19	1.732	418	233	3.412	1.508
178	VALNACCA	2	36	6	7	61	20	108	112	59
179	VIGNALE MONFERRATO	6	25	5	12	50	30	145	60	71
180	VIGNOLE BORBERA	-	33	18	2	78	21	14	230	121
181	VIGUZZOLO	3	99	9	11	161	58	136	254	189
182	VILLADEATI	-	18	2	12	17	10	99	37	36
183	VILLALVERNIA	-	13	8	-	30	37	10	95	83
184	VILLAIROGLIO	4	10	1	9	10	9	72	9	6
185	VILLANOVA MONFERRATO	3	33	10	9	78	30	181	224	106
186	VILLAROMAGNANO	2	21	3	4	37	17	64	65	34
187	VISONE	2	12	10	7	42	32	114	81	68
188	VOLPEDO	2	17	13	14	39	27	111	83	103
189	VOLPEGLINO	1	3	-	1	7	2	26	10	9
190	VOLTAGGIO	4	21	5	8	45	29	32	86	67
	TOTALE PROVINCIA	735	8.970	3.391	2.202	19.417	12.766	18.972	43.573	37.811

per sesso, classe di età e settore di attività economica

A L E

D I E T À (anni)									C O M U N I	Codice del Comune
55 — 59			60 — 64			65 e più				
Agricoltura, foreste, caccia e pesca	Industrie	Altre attività	Agricoltura, foreste, caccia e pesca	Industrie	Altre attività	Agricoltura, foreste, caccia e pesca	Industrie	Altre attività		
30	26	33	25	6	9	22	4	4	SOLERO	163
17	-	-	13	1	3	29	1	2	SOLONGHELLO	164
43	32	12	32	4	8	37	8	7	SPIGNO MONFERRATO	165
13	4	2	26	2	3	50	1	1	SPINETO SCRIVIA	166
15	36	17	42	9	4	59	2	5	STAZZANO	167
62	13	15	74	13	11	125	5	12	STREVI	168
15	14	5	35	6	2	26	-	2	TAGLIOLC MONFERRATO	169
5	10	4	3	-	-	4	-	-	TASSAROLO	170
18	11	5	22	6	7	7	-	2	TERRUGGIA	171
22	8	7	21	4	2	21	-	4	TERZO	172
22	31	17	5	7	12	7	1	7	TICINETO	173
124	402	361	118	173	210	148	105	156	TORTONA	174
13	2	1	13	-	2	16	-	3	TREVILLE	175
20	3	4	22	2	2	12	-	4	TRISOBBIO	176
86	298	221	70	135	108	93	70	85	VALENZA	177
35	12	20	20	8	10	10	2	5	VALNACCA	178
37	2	13	50	4	5	43	4	7	VIGNALE MONFERRATO	179
6	36	18	8	10	6	4	3	7	VIGNOLE BORBERA	180
56	46	17	55	9	16	80	4	13	VIGUZZOLO	181
38	5	5	47	4	3	81	1	5	VILLADEATI	182
1	7	14	5	5	3	6	2	5	VILLALVERNIA	183
30	1	-	26	2	1	31	1	2	VILLANIEGLIO	184
28	31	12	16	12	18	11	5	7	VILLANOVA MONFERRATO	185
19	3	3	16	4	6	18	5	4	VILLAROMAGNANO	186
32	14	4	37	6	6	51	-	8	VISONE	187
29	14	15	31	4	11	44	4	5	VOLPEDO	188
6	1	1	4	-	2	4	-	-	VOLPEGLINO	189
21	16	19	11	5	10	13	1	12	VOLTAGGIO	190
6.019	5.260	5.214	5.465	1.900	3.037	6.476	1.124	2.312	TOTALE PROVINCIA	

Segue Tav. 9 — Popolazione residente attiva in condizione professionale

B - M A S

Codice dei Comuni	C O M U N I	C L A S S I								
		14 — 20			21 — 29			30 — 54		
		Agricoltura, foreste, caccia e pesca	Industrie	Altre attività	Agricoltura, foreste, caccia e pesca	Industrie	Altre attività	Agricoltura, foreste, caccia e pesca	Industrie	Altre attività
001	ACQUI TERME	11	168	72	26	549	419	212	1.772	1.402
002	ALBERA LIGURE	5	3	-	7	10	7	48	18	14
003	ALESSANDRIA	35	1.007	343	96	2.595	2.260	712	7.240	7.909
004	ALPIANO NATTA	4	3	3	15	27	5	72	32	28
005	ALICE BEL COLLE	2	10	2	18	18	11	93	30	19
006	ALLUVIONI CARBIO*	1	18	-	4	36	5	81	42	36
007	ALTAVILLA MONFERRATO	1	5	3	4	21	6	35	35	19
008	ALZANO SCRIVIA	3	8	-	4	7	7	16	35	11
009	ARQUATA SCRIVIA	1	72	9	3	223	120	18	631	444
010	AVOLASCA	3	1	-	10	12	3	32	13	14
011	BALZOLA	1	25	-	2	75	15	46	130	58
012	BASALUZZO	2	10	-	4	40	12	31	119	61
013	BASSIGNANA	2	33	4	4	44	9	40	164	37
014	BELFORTE MONFERRATO	-	6	-	2	16	2	10	29	11
015	BENGAHASC	2	3	4	6	14	25	45	24	50
016	BEZZANO DI TORTONA	-	-	-	4	3	1	23	6	2
017	BISTAGNO	16	23	7	17	38	42	115	80	127
018	BORGHETTO DI FORBERA	2	16	1	1	50	26	57	154	66
019	BORGORATTO ALESSANDRINO	-	6	3	1	16	16	28	28	30
020	BORGO SAN MARTINO	7	27	6	11	43	37	84	81	73
021	BOSCO MARENGO	3	24	6	17	59	36	97	160	126
022	BOSIO	5	15	2	12	54	20	98	84	53
023	BOZZOLE	-	4	1	1	9	4	19	26	8
024	BRIGNANO-FRASCATA	6	5	1	7	16	13	53	26	24
025	CABELLA LIGURE	2	9	2	6	20	25	51	70	86
026	CANAGNA	1	7	-	2	20	3	57	35	16
027	CANINO	6	12	1	6	23	8	68	60	32
028	CANTALUPO LIGURE	1	1	3	14	16	9	43	21	23
029	CAPRIATA D'ORBA	2	16	5	8	45	21	81	155	75
030	CARBONARA SCRIVIA	-	8	2	3	23	9	12	56	17
031	CARENTINO	1	2	-	2	6	8	20	13	5
032	CAREZZANO	-	5	1	2	9	8	28	50	30
033	CARPENETO	9	11	3	21	25	12	114	43	36
034	CARRIGA LIGURE	6	-	2	5	5	2	44	9	4
035	CARROSIO	-	1	-	-	14	6	4	52	19
036	CARTOSIO	5	9	1	4	18	10	74	41	19
037	CASAL CERNELLI	4	8	2	8	34	20	73	61	44
038	CASALEGGIO BOIRO	1	3	-	-	9	2	22	13	10
039	CASALE MONFERRATO	19	457	149	58	1.237	682	401	3.806	2.566
040	CASALNOCEVO	1	7	5	4	23	14	57	52	33
041	CASASCO	2	-	-	3	5	3	33	6	6
042	CASSANO SPINOLA	1	22	6	2	80	25	25	227	100
043	CASSINE	5	40	2	16	94	39	157	211	115
044	CASSINELLE	2	10	1	10	24	8	69	23	27
045	CASTELLANIA	-	2	-	4	2	4	14	1	4
046	CASTELLAR GUIDOBONO	-	5	-	1	7	13	15	34	20
047	CASTELLAZZO BORHIDA	8	66	16	16	122	78	196	337	228
048	CASTELLETO D'ERBO	2	1	-	5	2	3	31	3	4
049	CASTELLETO D'ORBA	7	16	7	13	52	25	121	91	77
050	CASTELLETO HERLI	6	5	2	7	16	2	42	17	18
051	CASTELLETO MONFERRATO	2	12	2	4	23	12	26	72	21
052	CASTELNUOVO BORHIDA	1	7	1	4	14	15	49	28	37
053	CASTELNUOVO SCRIVIA	16	111	14	60	195	86	240	428	236
054	CASTELSPINA	-	2	-	2	10	9	25	20	14
055	CAVATORE	5	5	1	7	11	3	36	8	4
056	CELLA MONTE	-	7	2	14	16	7	57	17	18
057	CERRESETO	1	3	-	7	7	9	39	21	30
058	CERRETO GRUE	2	5	1	6	7	8	27	11	17
059	CERRINA	3	29	4	9	60	18	80	56	46
060	CCNIOLO	-	5	2	1	16	4	17	42	6
061	COZZANO	2	12	-	6	21	11	74	31	21
062	COSTA VESCOVATO	4	6	-	6	16	2	47	20	13
063	CREMOLINO	4	9	-	6	23	4	77	17	26
064	CUCCARO MONFERRATO	4	8	1	5	10	-	49	14	6
065	DENICE	1	1	1	3	5	9	19	10	16
066	DEBNICE	5	-	1	13	2	3	43	8	9
067	FABBRICA CURONE	1	11	3	10	27	16	135	47	46
068	FELIZZANO	1	40	1	3	101	19	39	330	66
069	FRACONALTO	-	5	-	4	9	3	22	23	13
070	FRANCAVILLA EISIO	-	3	-	3	7	7	14	35	17
071	FRASCARO	-	7	-	3	7	10	14	22	19
072	FRASSINELLO MONFERRATO	3	6	1	6	27	5	49	44	7
073	FRASSINETO PO	2	28	2	10	59	15	78	99	55
074	FRESOBARA	-	2	-	2	19	5	38	52	20
075	FRUGAROLO	7	20	3	14	44	31	67	120	94
076	FUBINE	1	18	2	8	40	13	79	98	63
077	GABIANO	2	11	8	14	33	17	125	60	43
078	GANALESRO	-	6	3	6	14	10	38	46	40
079	GARBAGNA	3	4	3	10	17	7	70	30	31
080	GAZZAZANA	-	1	-	1	5	4	9	12	4
081	GAVI	12	39	10	18	133	60	130	348	161

per sesso, classe di età e settore di attività economica

C H I

D I E T À (anni)

55 - 59			60 - 64			65 e più			C O M U N I	Codice dei Comuni
Agricoltura, foreste, caccia e pesca	Industrie	Altre attività	Agricoltura, foreste, caccia e pesca	Industrie	Altre attività	Agricoltura, foreste, caccia e pesca	Industrie	Altre attività		
73	222	202	67	83	116	64	56	78	ACQVI TERME	001
18	2	2	19	-	1	12	-	1	ALBERA LIGURE	002
221	940	1.129	182	331	641	154	199	315	ALESSANDRIA	003
30	5	2	44	5	1	47	1	1	ALFIANO NATTA	004
33	5	3	33	3	2	21	5	2	ALICE BEL COLLE	005
22	3	7	22	5	7	27	1	2	ALLUVIONI CAMBIO'	006
17	2	2	22	2	-	30	-	1	ALTAVILLA MONFERRATO	007
7	2	-	6	1	2	7	-	1	ALZANO SCRIVIA	008
17	116	64	37	16	13	74	5	7	ARQUATA SCRIVIA	009
20	-	1	13	2	3	10	2	3	AVOLASCA	010
11	32	7	11	14	8	10	3	3	BALZOLA	011
22	15	12	28	4	8	30	4	1	BASALUZZO	012
20	14	3	15	13	9	38	4	4	BASSIGNANA	013
9	4	1	3	-	1	22	-	-	BELFORTE MONFERRATO	014
30	4	8	20	2	2	10	-	3	BERGAMASCO	015
5	-	-	11	1	1	17	-	1	BERZANO DI TORTONA	016
34	13	14	36	5	11	68	-	8	BISTAGNO	017
27	21	8	28	8	7	87	4	4	BORGHETTO DI BOBBERA	018
6	7	8	12	1	3	16	1	4	BORGORATTO ALESSANDRINO	019
21	13	14	20	3	11	9	-	3	BORGO SAN MARTINO	020
27	19	25	31	14	10	23	7	10	BOSCO MARENGO	021
35	8	8	45	1	8	35	-	3	BOSIO	022
5	2	3	5	3	-	9	1	2	BOZZOLE	023
30	1	2	27	2	2	61	-	2	BRIGNANO-FRASCATA	024
28	5	11	48	2	6	44	3	2	CABELLA LIGURE	025
14	3	4	17	1	3	48	-	1	CAMAGNA	026
23	10	6	27	1	2	42	-	1	CAMINO	027
25	2	4	24	3	6	21	-	2	CANTALUPO LIGURE	028
21	24	5	27	5	4	19	5	7	CAPRIATA D'ORBA	029
5	12	3	4	3	3	18	1	-	CARBONARA SCRIVIA	030
7	1	2	6	-	-	1	-	-	CARENTINO	031
23	2	3	28	8	4	41	5	1	CAREZZANO	032
45	10	6	31	1	7	60	3	1	CARPENETO	033
7	2	3	13	-	-	30	-	1	CARRERA LIGURE	034
6	10	8	7	-	4	-	1	1	CARROSIO	035
19	2	2	19	4	2	28	-	3	CARTOSIO	036
29	16	6	28	6	5	33	3	3	CASAL CERVELLI	037
7	4	1	2	-	1	1	-	-	CASALEGGIO BOIRO	038
115	546	397	105	142	180	94	67	115	CASALE MONFERRATO	039
12	8	3	15	2	1	15	1	-	CASALNOCETO	040
19	-	-	14	2	-	15	-	2	CASASCO	041
7	36	17	9	5	2	18	1	9	CASSANO SPINOLA	042
57	34	22	57	17	11	97	3	7	CASSINE	043
20	4	3	28	1	1	27	1	4	CASSINELLE	044
10	-	2	7	-	-	8	-	1	CASTELLANIA	045
1	8	1	4	2	1	6	-	-	CASTELLAR GUIDOBONO	046
49	46	33	48	21	22	57	11	15	CASTELLAZZO BORRIDA	047
15	-	-	8	-	-	14	-	-	CASTELLETTO D'ERRO	048
30	16	9	32	5	7	16	-	2	CASTELLETTO D'ORBA	049
20	4	2	22	2	1	27	-	1	CASTELLETTO MERLI	050
7	9	6	10	3	4	6	1	1	CASTELLETTO MONFERRATO	051
23	6	6	32	1	3	95	2	3	CASTELNUOVO BORRIDA	052
52	49	38	51	37	21	65	24	12	CASTELNUOVO SCRIVIA	053
16	2	1	12	3	-	15	1	2	CASTELSPINA	054
11	2	1	8	-	1	2	-	1	CAVATORE	055
15	3	3	23	3	-	19	1	1	CELLA MONTE	056
13	1	1	14	3	-	35	-	1	CERRETO	057
19	3	3	17	-	-	20	-	-	CERRETO GRUE	058
31	10	2	12	8	3	9	3	3	CERRINA	059
3	7	2	6	1	2	27	-	3	CGNIOLO	060
16	6	1	24	1	2	35	-	1	CONZANO	061
18	6	1	23	3	1	22	-	-	COSTA VESCOVATO	062
25	3	3	25	2	1	7	1	2	CRENOLINO	063
6	1	1	16	1	-	9	-	2	CUCCARO MONFERRATO	064
10	1	-	12	-	1	23	-	1	DENICE	065
20	-	1	20	-	1	14	-	-	DERNICE	066
47	3	6	35	5	9	18	3	6	FABBRICA CURONE	067
14	25	15	18	9	7	7	6	3	FELIZZANO	068
3	7	2	6	1	4	5	-	1	FRACONALTO	069
7	5	1	6	1	1	19	1	1	FRANCAVILLA BISIO	070
8	2	-	5	1	-	3	-	-	FRASCARO	071
16	5	2	11	-	3	24	-	-	FRASSINELLO MONFERRATO	072
21	13	8	18	10	7	18	4	7	FRASSINETO PO	073
10	5	5	25	4	2	11	-	3	FRESONARA	074
18	12	19	12	6	7	22	-	4	FRUGAROLO	075
21	10	6	26	8	9	11	3	4	FUBINE	076
27	16	4	48	5	1	42	3	8	GABIANO	077
17	8	5	16	3	1	19	2	1	GAMBALERO	078
32	4	4	31	2	5	41	1	1	GARBAGNA	079
2	2	3	3	1	2	7	-	-	GAVAZZANA	080
43	32	23	50	14	15	70	6	11	GAVI	081

Segue TAV. 9 — Popolazione residente attiva in condizione professionale

B - M A I

Codice dei Comuni	C O M U N I	C L A S S I								
		14 — 20			21 — 29			30 — 54		
		Agricoltura, foreste, caccia e pesca	Industrie	Altre attività	Agricoltura, foreste, caccia e pesca	Industrie	Altre attività	Agricoltura, foreste, caccia e pesca	Industrie	Altre attività
082	GIAROLE	-	16	-	2	31	6	21	48	30
083	GRENASCO	3	8	1	2	8	2	50	20	9
084	GROGNARDO	2	4	-	1	6	6	26	19	11
085	GRONDONA	1	7	4	1	16	9	18	43	20
086	GUZZORA	-	4	5	1	4	11	25	15	20
087	ISOLA SANT'ANTONIO	4	15	-	6	16	8	79	38	42
088	LERMA	5	7	-	6	15	7	44	35	30
089	LU	3	12	1	16	46	11	158	60	47
090	MALVICINO	-	-	-	-	3	-	2	22	1
091	MASIO	-	27	-	7	54	16	79	127	38
092	MELAZZO	7	15	3	12	21	18	98	61	37
093	MERANA	1	3	-	1	4	7	12	24	5
094	MIRABELLO MONFERRATO	-	29	1	5	42	10	59	143	63
095	MOLARE	3	25	2	5	54	10	44	98	59
096	MOLINO DEI TORTI	1	7	3	3	19	14	24	78	57
097	MONBELLO MONFERRATO	4	11	3	12	35	20	98	63	38
098	MONFERRONE	-	2	1	6	7	5	36	5	6
099	MONCESTINO	1	5	-	1	8	1	26	18	2
100	MONGIARDINO LIGURE	3	4	-	4	6	7	46	10	10
101	MONLEALE	-	4	1	9	15	10	77	21	37
102	MONTACUTO	7	2	1	16	5	9	92	12	10
103	MONTALDEO	-	5	-	5	8	2	37	28	22
104	MONTALDO BORRIDA	2	10	-	10	16	9	70	23	20
105	MONTICASTELLO	-	9	2	1	15	7	15	23	16
106	MONTESCHIARO D'ACQUI	3	5	2	13	13	9	54	34	29
107	MONTESIOLO	-	1	-	2	7	6	20	11	12
108	MONTENARZINO	1	2	1	8	8	7	70	14	14
109	MORANO SUL PO	2	36	2	8	46	7	43	184	46
110	MORBELLO	5	6	-	7	9	7	51	18	9
111	MORNESE	1	11	-	4	21	9	30	49	41
112	MORSASCO	4	1	1	4	13	15	63	11	14
113	MURISENGO	8	27	4	10	53	13	66	86	64
114	NOVI LIGURE	6	349	118	23	911	516	137	3.068	2.065
115	OCCIANIANO	7	31	2	15	34	16	78	115	42
116	ODALENGO GRANDE	3	7	1	16	11	7	57	18	14
117	ODALENGO PICCOLO	2	1	2	5	12	1	27	8	8
118	OLIVOLA	-	2	-	3	6	-	15	8	4
119	ORSARA BORRIDA	-	5	3	7	4	9	51	11	14
120	OTTIGLIO	-	12	3	12	19	10	60	44	29
121	OVADA	2	111	13	10	378	176	133	1.180	661
122	OVIGLIO	6	18	2	5	36	17	65	88	51
123	OZZANO MONFERRATO	2	26	2	7	60	23	50	173	57
124	PADERNA	-	-	1	1	6	1	21	16	19
125	PARETO	11	1	1	24	10	10	114	21	31
126	PARODI LIGURE	2	11	1	9	26	9	83	37	38
127	PASTURANA	-	4	3	-	20	14	10	66	24
128	PECETTO DI VALENZA	2	34	-	7	31	3	46	53	19
129	PIETRA MARAZZI	1	7	6	4	12	9	14	60	28
130	PIOVERA	3	18	1	4	21	6	49	50	29
131	POBARO MONFERRATO	1	8	1	5	14	3	24	30	14
132	PONTECURONE	2	66	11	19	150	63	79	393	265
133	PONTESTURA	3	21	1	8	60	25	59	144	65
134	PONTI	8	8	3	5	16	21	49	27	54
135	PONZANO MONFERRATO	1	4	2	3	14	11	33	15	16
136	PONZONE	13	10	-	22	19	6	167	29	42
137	POZZOL GROppo	4	3	-	9	8	7	84	12	11
138	POZZOLO FOMBIGARO	2	47	15	12	154	69	72	389	221
139	PRASCO	6	5	2	7	10	4	41	35	15
140	PREDOSA	7	18	2	10	52	42	112	126	98
141	QUARGNENTO	1	19	-	14	38	17	75	75	37
142	QUATTORDIO	-	54	3	2	115	4	50	305	31
143	RICALDONE	8	4	-	23	11	4	95	11	19
144	RIVALTA BORRIDA	4	9	-	20	32	22	124	62	65
145	RIVARONE	-	6	-	1	13	1	13	26	8
146	ROCCAFORTE LIGURE	3	-	-	4	1	3	39	4	6
147	ROCCA GRIMALDA	6	16	3	10	38	11	113	50	41
148	ROCCHETTA LIGURE	1	3	2	3	6	4	20	20	19
149	ROSIGNANO MONFERRATO	5	12	-	16	53	21	122	94	31
150	SALA MONFERRATO	2	74	1	8	16	8	64	28	19
151	SALE	11	10	8	42	102	65	229	283	225
152	SAN CRISTOFORO	1	3	1	5	20	6	36	53	19
153	SAN GIORGIO MONFERRATO	1	17	2	7	46	11	36	97	44
154	SAN SALVATORE MONFERRATO	4	78	12	21	190	77	129	412	202
155	SAN SEBASTIANO CURONE	-	4	2	1	13	7	17	26	34
156	SANT'AGATA FOSSILI	1	-	1	4	8	1	28	18	16
157	SARDIGLIANO	-	1	2	1	17	5	23	28	16
158	SAREZZANO	1	14	1	9	28	13	73	57	42
159	SERRALUNGA DI CREA	2	5	1	7	22	14	36	48	31
160	SERRAVALLE SCRIVIA	2	76	6	-	227	68	33	630	286
161	SEZZADIO	6	20	5	15	32	10	99	88	53
162	SILVANO D'ORBA	-	10	4	8	38	17	56	143	53

per sesso, classe di età e settore di attività economica

C H I

D I E T À (anni)									C O M U N I	Codice del Comune
55 - 59			60 - 64			65 e più				
Agricoltura, foreste, caccia e pesca	Industrie	Altre attività	Agricoltura, foreste, caccia e pesca	Industrie	Altre attività	Agricoltura, foreste, caccia e pesca	Industrie	Altre attività		
5	10	1	6	4	2	6	2	2	GIAROLE	082
11	2	1	15	1	3	22	1	-	GRENIASCO	083
11	2	2	10	1	-	41	1	1	GROGNARDO	084
13	10	5	11	-	1	13	1	1	GRONDONA	085
1	2	1	7	2	2	11	3	2	GUAZZORA	086
25	3	6	33	-	1	47	1	4	ISOLA SANT'ANTONIO	087
23	2	1	25	1	4	33	2	1	LERMA	088
43	8	6	36	2	6	31	2	2	LU	089
-	-	-	1	-	-	1	-	-	MALVICINO	090
38	13	3	34	8	4	39	4	3	MASIO	091
33	10	5	20	2	3	61	1	2	MELAZZO	092
8	2	-	4	-	3	-	-	-	HERANA	093
16	18	11	11	6	4	4	4	5	MIRABELLO MONFERRATO	094
16	16	10	27	4	8	8	-	7	MOLARE	095
10	7	4	7	3	6	10	2	1	MOLINO DEI TORTI	096
21	7	6	45	7	9	69	2	-	MONBELLO MONFERRATO	097
17	2	1	18	-	1	18	-	-	MONFERONE	098
20	4	-	9	1	1	7	-	1	MONCESTINO	099
21	-	2	22	1	-	24	-	2	MONGIARDINO LIGURE	100
19	3	4	21	1	2	27	3	2	MONLEALE	101
27	-	5	23	1	1	32	1	-	MONTACUTO	102
16	1	1	10	3	1	20	-	1	MONTALDO	103
21	3	5	21	4	7	33	-	1	MONTALDO BOEMIDA	104
10	3	2	5	1	1	11	1	2	MONTECASTELLO	105
16	3	3	16	1	2	23	1	3	MONTECHIARO D'ACQUI	106
9	3	3	8	-	1	16	1	1	MONTegioCO	107
31	-	3	16	2	-	18	1	1	MONTERRAZZINO	108
13	29	5	15	2	4	8	1	6	MORANO SUL PO	109
15	1	1	9	1	2	3	-	-	MORBELLO	110
10	6	4	8	1	-	5	1	4	MORNESE	111
22	3	3	11	3	5	18	1	1	MORSASCO	112
35	21	9	49	6	7	76	3	11	MURISENGO	113
36	413	270	42	109	121	36	125	114	NOVI LIGURE	114
22	13	4	16	4	6	10	2	1	OCCIBIANO	115
27	1	2	33	-	1	24	1	-	ODALENGO GRANDE	116
11	1	-	9	-	-	30	-	-	ODALENGO PICCOLO	117
5	-	-	5	-	-	5	-	-	OLIVOLA	118
10	1	4	2	1	-	1	-	-	ORSARA BOEMIDA	119
23	10	4	39	4	3	52	3	-	OTTIGLIO	120
47	161	93	66	52	49	63	29	40	OVADA	121
17	3	9	17	6	5	30	2	5	OVIGLIO	122
15	22	8	9	12	7	14	4	2	OZZANO MONFERRATO	123
12	1	-	6	1	1	14	1	1	PADERNA	124
34	3	2	33	2	2	60	2	1	PARETO	125
19	4	4	10	-	1	3	-	-	PARODI LIGURE	126
4	8	4	5	2	1	3	-	-	PASTURANA	127
11	5	3	19	2	2	19	-	-	PECETTO DI VALENZA	128
5	6	2	7	2	2	3	-	1	PIETRA MARAZZI	129
16	6	3	15	4	2	17	1	1	PIOVERA	130
7	4	4	7	1	1	10	-	5	POMARO MONFERRATO	131
26	29	28	27	12	14	17	4	14	PONTECUBONE	132
13	22	10	17	7	5	30	2	5	PONTESTURA	133
17	10	7	4	2	1	4	1	1	PONTI	134
20	3	3	14	-	1	16	-	-	PONZANO MONFERRATO	135
38	5	3	35	3	4	92	3	5	PONZONE	136
14	1	1	18	-	-	15	1	-	POZZOL GROPPO	137
25	58	27	17	8	5	30	3	5	POZZOLO FORNIGARO	138
7	2	4	4	1	3	6	1	2	PRASCO	139
33	16	13	47	10	11	63	-	3	PREDOSA	140
20	11	7	34	7	2	49	3	1	QUARGNENTO	141
16	41	5	16	5	1	10	4	2	QUATTORDIO	142
35	-	1	28	1	2	25	1	1	RICALDONE	143
59	6	9	42	3	6	20	1	2	RIVALTA BOEMIDA	144
8	1	-	12	-	1	7	-	-	RIVARONE	145
12	-	-	9	1	1	16	-	-	ROCCAFORTE LIGURE	146
26	10	6	36	7	2	45	4	3	ROCCA GRIMALDA	147
15	2	-	9	-	2	9	-	-	ROCCETTA LIGURE	148
35	12	11	32	3	4	41	-	1	ROSIGNANO MONFERRATO	149
17	2	5	14	-	1	6	1	2	SALA MONFERRATO	150
60	43	42	62	15	30	93	11	8	SALE	151
13	5	3	12	-	3	27	1	-	SAN CRISTOFORO	152
10	20	8	14	5	7	11	1	-	SAN GIORGIO MONFERRATO	153
42	46	41	29	15	19	46	5	7	SAN SALVATORE MONFERRATO	154
4	4	8	8	4	3	17	5	2	SAN SEBASTIANO CURONE	155
11	3	3	10	-	1	8	-	-	SANT'AGATA FOSSILI	156
12	5	2	11	4	1	9	2	4	SARDIGLIANO	157
30	13	3	30	2	3	53	2	1	SARREZZANO	158
17	10	7	20	4	1	13	-	5	SERRALUNGA DI CREA	159
16	88	42	18	29	27	8	17	15	SERRAVALLE SCRIVIA	160
38	23	9	25	8	4	30	2	5	SEZZADIO	161
23	18	14	14	9	4	29	3	11	SILVANO D'ORBA	162

Segue TAV. 9 — Popolazione residente attiva in condizione professionale

B - M A S

Codice del Comune	C O M U N I	C L A S S I								
		14 — 20			21 — 29			30 — 54		
		Agricoltura, foreste, caccia e pesca	Industrie	Altre attività	Agricoltura, foreste, caccia e pesca	Industrie	Altre attività	Agricoltura, foreste, caccia e pesca	Industrie	Altre attività
163	SOLERO	-	24	11	5	57	39	41	119	127
164	SOLONGHELLO	1	-	-	1	4	2	32	16	7
165	SPIGNO MONFERRATO	12	21	2	11	52	31	99	133	95
166	SPINETO SCRIVIA	-	-	1	2	11	3	17	18	21
167	STAZZANO	-	35	4	-	66	21	29	195	69
168	STREVI	5	12	6	13	29	24	92	64	50
169	TAGLIOLO MONFERRATO	-	14	1	3	34	5	69	93	34
170	TASSAROLO	-	2	2	-	16	7	7	44	24
171	TERRUGGIA	2	10	-	5	21	15	21	52	28
172	TERZO	4	6	3	6	10	19	59	36	28
173	TICINETO	1	20	3	1	44	10	45	132	45
174	TORTONA	18	345	85	39	915	482	320	2.498	1.798
175	TREVILLE	2	1	1	3	9	2	20	15	8
176	TRISOBBIO	5	9	1	6	21	7	66	15	23
177	VALENZA	2	502	36	15	1.135	196	152	2.685	911
178	VALNACCA	1	17	1	3	48	11	45	91	49
179	VIGNALE MONFERRATO	2	13	2	6	33	14	90	53	42
180	VIGNOLE BORBERA	-	18	7	1	49	16	9	190	82
181	VIGUZZOLO	3	58	3	9	118	37	69	217	119
182	VILLADEATI	-	12	-	9	13	3	55	28	21
183	VILLALVERNIA	-	7	4	-	20	18	9	79	58
184	VILLANIBROGLIO	4	7	1	4	8	6	39	9	6
185	VILLANOVA MONFERRATO	2	18	5	4	58	21	84	174	72
186	VILLANOVAGNANO	2	13	2	3	30	7	33	55	18
187	VISONE	1	9	2	3	32	19	51	72	43
188	VOLPEDO	2	10	7	13	25	15	87	71	61
189	VOLPEGLINO	1	3	-	1	3	2	23	8	7
190	VOLTAGGIO	2	7	3	4	31	20	23	74	40
	TOTALE PROVINCIA	581	5.413	1.224	1.592	13.560	7.359	12.288	36.066	25.411

per sesso, classe di età e settore di attività economica

C H I

D I E T À (anni)									C O M U N I	Codice del Comune
55 — 59			60 — 64			65 e più				
Agricoltura, foreste, caccia e pesca	Industrie	Altre attività	Agricoltura, foreste, caccia e pesca	Industrie	Altre attività	Agricoltura, foreste, caccia e pesca	Industrie	Altre attività		
20	24	27	21	6	6	17	4	2	SOLERO	163
5	-	-	10	1	-	23	1	2	SOLOGHELLO	164
39	31	12	28	4	6	35	6	7	SPIGNO NONFERRATO	165
6	4	2	17	1	-	36	1	-	SPINETO SCRIVIA	166
13	36	14	40	9	2	58	1	4	STAZZANO	167
35	9	12	35	13	4	77	5	4	SIEVI	168
15	14	5	34	6	1	26	-	2	TAGLIOLO NONFERRATO	169
5	10	4	3	-	-	4	-	-	TASSAROLO	170
9	11	2	19	6	6	7	-	2	TERRUGGIA	171
17	8	7	21	4	2	21	-	2	TERZO	172
17	30	13	5	6	10	7	1	3	TICINETO	173
100	375	257	90	150	143	120	88	95	TORTONA	174
7	2	1	7	-	1	10	-	1	TREVILLE	175
20	3	2	21	2	2	12	-	-	TRISOBBIO	176
51	265	160	53	123	71	73	64	61	VALENZA	177
22	10	12	13	8	8	10	1	2	VALNACCA	178
26	2	7	37	4	3	32	4	5	VIGNALE NONFERRATO	179
5	33	15	7	9	2	3	3	1	VIGNOLE BORBERA	180
38	45	11	43	9	13	62	2	8	VIGUZZOLO	181
19	5	2	27	4	2	61	1	4	VILLADEATI	182
1	7	11	5	5	2	6	2	4	VILLALVERNIA	183
18	1	-	16	2	-	24	1	1	VILLANIROGLIO	184
19	30	7	11	11	12	9	5	5	VILLANOVA NONFERRATO	185
9	3	2	12	4	4	16	3	2	VILLAROMAGNANO	186
15	11	3	18	4	5	36	-	2	VISONE	187
24	13	9	24	4	8	41	4	5	VOLPEDO	188
4	1	1	3	-	2	4	-	-	VOLPEGLINO	189
13	15	15	8	5	5	13	-	4	VOLTAGGIO	190
4.106	4.876	3.715	4.171	1.724	2.037	5.198	945	1.292	TOTALE PROVINCIA	

Segue Tav. 9 — Popolazione residente attiva in condizione professionale

C - F E M

Codice del Comune	C O M U N I	C L A S S I								
		14 — 20			21 — 29			30 — 54		
		Agricoltura, foreste, caccia e pesca	Industrie	Altre attività	Agricoltura, foreste, caccia e pesca	Industrie	Altre attività	Agricoltura, foreste, caccia e pesca	Industrie	Altre attività
001	ACQUI TERME	2	89	141	10	178	310	86	282	775
002	ALBERA LIGURE	-	5	-	4	-	3	36	3	3
003	ALESSANDRIA	4	594	627	46	1.126	1.719	347	1.613	3.541
004	ALFIANO NATTA	1	4	5	1	6	3	45	5	14
005	ALICE BEL COLLE	1	4	7	7	12	7	44	5	13
006	ALLOUVIONI CAMBIO'	-	13	1	1	17	11	28	15	20
007	ALTAVILLA MONFERRATO	1	5	-	5	13	2	40	5	11
008	ALZANO SCRIVIA	-	5	6	-	5	2	11	6	3
009	ARQUATA SCRIVIA	-	57	19	1	99	47	32	121	160
010	AVOLASCA	-	-	2	3	3	2	27	6	3
011	BALZOLA	1	15	7	2	16	12	20	21	37
012	BASALUZZO	-	3	2	1	14	13	23	9	18
013	BASSIGNANA	-	20	-	1	32	3	33	53	35
014	BELFORTE MONFERRATO	-	-	-	-	4	1	7	2	7
015	BORGANASCO	-	5	1	1	4	13	22	3	15
016	BERZANO DI TORTONA	-	1	-	-	1	-	3	-	-
017	BISTAGNO	3	13	11	5	15	8	50	16	47
018	BORGHETTO DI BOBBERA	-	17	6	1	15	10	51	23	35
019	BORGORATTO ALESSANDRINO	-	2	5	1	4	8	16	3	9
020	BORGO SAN MARTINO	1	17	8	6	15	18	34	17	32
021	BOSCO MARENGO	-	13	13	4	20	25	41	24	64
022	BOSIO	-	17	3	-	26	4	42	4	17
023	BOZZOLE	-	2	1	-	6	1	10	5	5
024	BRIGNANO-FRASCATA	-	8	2	1	4	8	10	3	8
025	CABELLA LIGURE	1	4	8	8	7	23	50	8	40
026	CABAGNA	1	10	2	7	8	7	56	4	10
027	CABINO	2	11	2	7	10	10	69	8	15
028	CANTALUPO LIGURE	4	2	1	2	8	1	36	3	4
029	CAPRIATA D'ORBA	4	8	6	5	14	19	67	8	38
030	CARBONARA SCRIVIA	-	5	3	2	5	5	6	17	14
031	CARENTINO	-	2	1	-	-	2	6	4	3
032	CAREZZANO	-	2	1	-	4	6	13	3	14
033	CARPENETO	-	7	3	8	5	16	88	4	21
034	CARREGA LIGURE	-	-	1	-	-	-	8	-	4
035	CARROSIO	-	5	-	-	6	5	-	31	9
036	CARTOSIO	1	1	2	8	4	6	52	4	13
037	CASAL CERRELLI	1	3	10	7	10	16	58	4	28
038	CASALEGGIO BOIRO	-	1	-	1	1	1	-	1	1
039	CASALE MONFERRATO	3	312	221	22	595	541	224	908	1.573
040	CASALMOCCETO	-	8	4	-	5	10	12	6	21
041	CASASCO	-	-	-	-	1	2	8	1	1
042	CASSANO SPINOLA	-	19	5	-	45	22	4	15	46
043	CASSINE	2	16	13	8	23	25	110	68	62
044	CASSINELLE	-	8	3	-	4	9	15	1	11
045	CASTELLANIA	-	-	2	-	2	3	3	-	-
046	CASTELLAR GUIDOBONO	-	10	4	-	7	7	9	11	8
047	CASTELLAZZO BORRIDA	4	25	20	11	30	73	129	48	135
048	CASTELLETTO D'ERRO	2	1	3	4	2	1	16	-	1
049	CASTELLETTO D'ORBA	1	7	8	12	20	21	72	11	46
050	CASTELLETTO NERLI	1	5	1	3	6	2	29	6	9
051	CASTELLETTO MONFERRATO	-	9	2	1	21	5	14	17	13
052	CASTELNUOVO BORRIDA	1	4	-	-	3	10	22	5	18
053	CASTELNUOVO SCRIVIA	7	70	22	14	72	49	127	148	115
054	CASTELSPINA	-	1	1	2	2	1	26	2	10
055	CAVATORE	1	1	-	-	2	1	24	1	1
056	CELLA MONTE	1	5	2	-	5	4	31	3	12
057	CERSETO	-	6	-	7	6	5	32	4	5
058	CERRETO GRUE	-	2	5	1	2	8	27	-	6
059	CERRINA	1	27	4	-	19	13	31	16	28
060	COBIOLO	1	7	3	1	4	3	18	5	6
061	CONZANO	2	2	2	7	8	3	61	8	15
062	COSTA VESCOVATO	-	3	2	3	6	5	21	1	4
063	CREMOLINO	1	2	1	2	1	9	10	5	8
064	CUCCARO MONFERRATO	1	2	5	6	2	6	34	2	6
065	DENICE	-	1	-	-	3	-	-	2	2
066	DEBNICE	3	-	-	4	-	2	16	-	3
067	FABBRICA CURONE	-	9	4	-	13	11	40	2	30
068	FELIZZANO	-	31	6	1	51	12	12	40	39
069	FRACONALTO	2	1	2	3	3	3	15	1	8
070	FRANCAVILLA BISIO	-	1	4	1	4	2	6	4	9
071	FRASCARO	-	2	2	1	3	6	7	2	11
072	FRASSINELLO MONFERRATO	1	7	3	1	3	2	23	6	12
073	FRASSINETO PO	2	18	5	1	13	18	70	22	24
074	FRASONARA	-	2	1	5	7	1	38	10	20
075	FRUGABOLO	1	9	14	3	18	29	25	31	46
076	FUBINE	-	15	3	1	19	19	44	58	21
077	GABIANO	1	4	2	10	6	3	81	5	23
078	GANALERO	-	3	5	-	7	10	16	5	13
079	GABBAGNA	-	3	3	1	3	9	7	1	17
080	GAVAZZANA	-	2	1	-	2	-	-	-	1
081	GAVI	-	42	8	1	65	38	37	79	68

per sesso, classe di età e settore di attività economica

LINE

D I E T À (anni)

55 - 59			60 - 64			65 e più			C O M U N I	Codice del Comune
Agricoltura, foreste, caccia e pesca	Industrie	Altre attività	Agricoltura, foreste, caccia e pesca	Industrie	Altre attività	Agricoltura, foreste, caccia e pesca	Industrie	Altre attività		
23	26	95	14	14	58	7	17	83	ACQUI TERME	001
12	-	1	9	-	-	6	-	-	ALBERA LIGURE	002
116	76	375	54	45	223	63	40	225	ALESSANDRIA	003
23	3	1	8	-	1	4	1	2	ALFIANO NATTA	004
6	-	2	4	-	2	7	-	1	ALICE BEL COLLE	005
9	-	3	3	-	1	5	1	3	ALLUVIONI CAMEIO'	006
17	1	1	11	-	1	8	-	1	ALTAVILLA MONFERRATO	007
-	-	1	2	-	1	-	-	1	ALZANO SCRIVIA	008
11	7	12	21	-	4	25	-	10	ARQUATA SCRIVIA	009
3	-	-	3	-	1	3	2	1	AVOLASCA	010
2	1	6	2	-	1	3	-	3	BALZOLA	011
16	1	7	8	-	2	7	-	1	BASALUZZO	012
15	4	11	11	-	1	9	1	6	BASSIGNANA	013
8	-	-	4	-	-	14	-	-	BELFORTE MONFERRATO	014
11	-	3	4	-	3	-	-	2	BERGAMASCO	015
1	-	-	-	-	-	-	-	-	BERZANO DI TORTONA	016
10	-	8	14	-	3	11	1	7	BISTAGNO	017
28	-	2	37	-	6	65	-	6	BORGHEGNO DI BOBERBA	018
1	-	1	4	-	2	4	-	1	BORGOBATTO ALESSANDRINO	019
8	1	5	2	-	3	-	-	9	BORGO SAN MARTINO	020
12	6	14	5	-	4	3	-	4	BOSCO MARENGO	021
-	-	-	-	-	2	-	-	1	BOSIO	022
5	1	1	3	-	2	-	1	-	BOZZOLE	023
2	-	5	5	-	1	2	-	1	BRIGNANO-FRASCATA	024
19	1	3	20	-	4	14	-	-	CABELLA LIGURE	025
20	-	5	19	-	4	21	-	3	CAGAGNA	026
28	-	1	8	-	-	10	-	1	CAMINO	027
9	-	2	6	-	1	3	-	-	CANTALUPO LIGURE	028
16	2	9	9	-	2	4	1	2	CAPRIATA D'ORBA	029
4	-	1	6	-	4	4	1	1	CARBONARA SCRIVIA	030
12	-	-	-	1	-	-	-	1	CARENTINO	031
19	-	1	10	-	4	12	-	-	CAREZZANO	032
1	2	3	10	-	4	12	-	1	CARPENETO	033
1	-	-	1	-	-	1	-	-	CARBEGA LIGURE	034
1	1	1	-	-	-	-	-	1	CARROSI	035
21	-	2	14	2	-	7	-	1	CARTOSIO	036
18	3	2	12	1	2	13	-	2	CASAL CERVELLI	037
-	-	-	-	-	-	1	-	-	CASALEGGIO BOIRO	038
64	26	177	28	11	113	32	15	95	CASALE MONFERRATO	039
2	-	-	1	-	1	-	-	1	CASALOCETO	040
5	-	1	3	-	-	3	-	-	CASASCO	041
2	-	2	1	-	1	-	-	6	CASSANO SPINOLA	042
33	2	8	42	-	9	46	-	10	CASSINE	043
1	-	-	1	-	-	1	1	2	CASSINELLE	044
-	-	-	2	-	-	1	-	-	CASTELLANIA	045
3	-	-	5	-	1	-	-	-	CASTELLAR GUIDOBONO	046
28	5	28	17	5	17	13	4	13	CASTELLAZZO BORNIDA	047
4	-	-	5	-	-	8	-	-	CASTELLETO D'ERRO	048
10	1	9	3	-	2	1	-	4	CASTELLETO D'ORBA	049
11	-	1	14	-	2	6	-	-	CASTELLETO MERLI	050
6	-	4	4	1	3	-	-	1	CASTELLETO MONFERRATO	051
13	-	3	7	-	2	40	1	2	CASTELNUOVO BORNIDA	052
24	8	20	20	5	19	15	5	14	CASTELNUOVO SCRIVIA	053
9	-	2	11	-	1	6	-	1	CASTELSPINA	054
4	-	1	2	-	-	2	-	-	CAVATORE	055
12	-	1	4	-	-	4	-	3	CELLA MONTE	056
10	1	2	6	2	1	3	-	-	CERESETO	057
6	-	-	-	-	1	1	-	-	CERRETO GRUE	058
9	-	2	3	1	2	-	-	4	CERRINA	059
9	-	-	6	1	3	7	-	1	CONIOLO	060
15	2	-	11	-	3	19	-	1	CONZANO	061
4	-	-	6	-	1	3	-	1	COSTA VESCOVATO	062
4	-	-	-	-	1	-	-	-	CREMOLINO	063
6	-	1	2	-	2	-	-	-	CUCCARO MONFERRATO	064
-	-	-	-	-	-	-	-	-	DERICE	065
4	-	1	1	-	1	-	-	1	DERNICE	066
6	-	5	3	1	2	1	-	5	FABBRICA CURORE	067
8	-	3	4	1	6	1	1	9	FELIZZANO	068
3	1	-	5	-	-	1	-	3	FRACONALTO	069
5	-	1	3	-	-	1	-	-	FRANCAVILLA BISIO	070
1	-	5	-	-	-	-	-	3	FRASCARO	071
5	1	1	1	-	-	2	-	2	FRASSINELLO MONFERRATO	072
12	1	3	11	-	3	1	-	2	FRASSINETO PO	073
17	1	-	8	-	1	2	-	7	FRSONABA	074
8	2	8	5	-	6	2	-	5	FRUGAROLO	075
26	8	4	8	4	3	2	2	-	FUBINE	076
28	-	2	4	-	3	3	-	5	GABIANO	077
5	-	1	7	1	2	-	2	4	GANAHERO	078
-	-	1	1	-	-	-	1	2	GARBAGNA	079
-	-	-	-	-	1	-	-	-	GAVAZZANA	080
12	-	10	8	1	8	4	-	12	GAVI	081

Segue Tav. 9 — Popolazione residente attiva in condizione professionale

C - F E M

Codice dei Comuni	C O M U N I	C L A S S I								
		14 — 20			21 — 29			30 — 54		
		Agricoltura, foreste, caccia e pesca	Industrie	Altre attività	Agricoltura, foreste, caccia e pesca	Industrie	Altre attività	Agricoltura, foreste, caccia e pesca	Industrie	Altre attività
082	GIABOLE	-	10	1	2	15	8	13	12	17
083	GRENIASCO	-	5	-	-	3	2	4	-	6
084	GROGNARDO	-	-	2	2	-	5	11	-	7
085	GRONDONA	-	3	6	3	3	3	7	3	9
086	GUAZZORA	-	-	3	2	3	6	8	1	10
087	ISOLA SANT'ANTONIO	-	8	4	2	16	7	66	10	19
088	LEHNA	1	6	3	1	4	7	17	6	10
089	LU	2	14	4	4	14	20	54	22	38
090	MALVICINO	-	-	-	-	-	-	-	1	1
091	MASIO	-	21	4	2	33	11	49	11	23
092	MELAZZO	-	5	4	12	10	11	73	2	14
093	MERANA	-	-	-	-	3	2	2	1	3
094	MIRABELLO MONFERRATO	-	19	2	3	28	7	42	49	26
095	MOLABE	2	2	6	2	9	14	19	5	30
096	MOLINO DEI TORTI	-	5	9	1	11	12	20	30	23
097	MONBELLO MONFERRATO	6	14	2	8	16	11	102	17	23
098	MOMPEBONE	-	2	4	1	3	3	6	1	3
099	MONCESTINO	2	5	2	1	1	-	27	1	7
100	MONGIARDINO LIGURE	1	-	3	6	1	3	33	-	5
101	MONLEALE	-	1	3	1	7	6	29	7	12
102	MONTACUTO	1	-	1	1	1	2	18	-	5
103	MONTALDEO	-	6	-	2	3	5	15	2	4
104	MONTALDO BORHIDA	4	3	1	4	9	6	43	2	10
105	MONTECASTELLO	1	1	1	-	4	4	6	2	7
106	MONTECHIARO D'ACQUI	1	8	1	3	3	3	18	7	16
107	MONTegioCO	-	-	-	2	3	4	20	1	4
108	MONTENARZINO	-	2	1	2	5	5	65	4	6
109	MORANO SUL PO	-	17	2	1	17	11	26	28	30
110	MORBELLO	1	2	2	3	-	2	30	3	6
111	MORNESE	-	8	1	-	5	5	2	10	16
112	MORSASCO	-	1	2	1	1	5	15	1	5
113	MURISENGO	-	20	5	5	20	8	67	11	44
114	NOVI LIGURE	-	247	138	2	436	338	33	517	794
115	OCCIMIANO	-	24	6	7	15	15	40	19	27
116	ODALENGO GRANDE	8	4	-	5	3	4	66	2	6
117	ODALENGO PICCOLO	1	5	-	-	5	3	23	6	3
118	OLIVOLA	-	1	-	1	1	-	3	2	1
119	ORSARA BORHIDA	-	2	-	-	3	1	1	-	6
120	OTTIGLIO	-	7	5	3	8	12	60	6	15
121	OVADA	-	63	68	7	92	152	56	94	293
122	OVIGLIO	1	13	6	2	18	12	40	11	30
123	OZZANO MONFERRATO	2	21	4	4	32	12	36	47	38
124	PADEBBA	-	3	-	1	3	4	19	1	8
125	PARETO	-	4	1	-	6	1	3	-	12
126	PARODI LIGURE	1	5	6	7	12	7	55	9	20
127	PASTURANA	-	2	1	-	5	5	6	16	9
128	PECETTO DI VALENZA	-	11	3	2	8	1	15	14	16
129	PIETRA MARAZZI	-	10	6	-	3	12	6	4	7
130	PIOVERA	-	9	4	1	15	5	23	7	16
131	PONARO MONFERRATO	-	7	4	1	13	2	17	6	9
132	PONTECURONE	-	47	32	2	95	50	24	197	78
133	PONTESTURA	-	22	5	4	21	14	37	26	40
134	PONTI	1	9	1	8	18	4	46	14	14
135	PONZANO MONFERRATO	-	6	1	-	2	3	19	3	5
136	PONZONE	1	2	4	10	3	4	67	3	23
137	POZZOL GROPPO	-	4	4	2	6	5	45	3	4
138	POZZOLO FORNIGARO	-	41	32	-	68	28	19	55	79
139	PRASCO	-	2	2	1	-	5	5	2	13
140	PRUDOSA	-	14	15	9	11	24	80	12	41
141	QUARGNENTO	3	11	6	6	20	14	53	13	24
142	QUATTORDIC	1	33	4	2	61	11	26	40	38
143	RICALDONE	7	-	-	6	1	2	33	1	10
144	RIVALTA BORHIDA	5	7	4	16	3	14	132	6	31
145	RIVARONE	-	6	-	1	8	2	22	3	3
146	ROCCAFORTE LIGURE	-	1	-	1	-	-	1	-	3
147	ROCCA GRIMALDA	3	3	2	4	8	12	37	6	25
148	ROCCHETTA LIGURE	1	-	-	-	3	2	15	4	7
149	ROSIGNANO MONFERRATO	2	6	8	3	15	11	76	8	26
150	SALA MONFERRATO	-	8	-	9	4	4	51	9	8
151	SALE	3	39	22	9	46	53	91	86	181
152	SAN CRISTOFORO	-	3	4	4	12	3	20	16	8
153	SAN GIORGIO MONFERRATO	1	15	3	2	17	14	19	19	22
154	SAN SALVATORE MONFERRATO	-	87	16	5	98	38	79	89	84
155	SAN SEBASTIANO CURONE	-	1	3	1	3	4	6	2	25
156	SANT'AGATA FOSSILI	-	2	-	1	3	9	12	2	10
157	SARDIGLIANO	1	1	2	-	7	4	19	11	5
158	SAREZZANO	-	7	6	4	18	10	87	6	24
159	SERRALUNGA DI CREMA	1	4	4	-	8	11	22	7	19
160	SERRAVALLE SCRIVIA	-	68	18	2	132	49	6	129	113
161	SEZZADIO	-	16	6	3	14	5	62	15	25
162	SILVANO D'ORBA	1	13	4	3	14	17	32	13	33

per sesso, classe di età e settore di attività economica

M I N E

D I E T À (anni)									C O M U N I	Codice del Comuni
55 - 59			60 - 64			65 e più				
Agricoltura, foreste, caccia e pesca	Industrie	Altre attività	Agricoltura, foreste, caccia e pesca	Industrie	Altre attività	Agricoltura, foreste, caccia e pesca	Industrie	Altre attività		
1	-	4	2	-	2	2	-	1	GIARÒLE	082
-	-	-	-	-	-	1	-	-	GREMIASCO	083
4	-	-	2	-	1	3	-	1	GROGNARDO	084
1	1	1	-	-	-	-	-	-	GRODONA	085
4	-	1	1	-	-	2	-	-	GUAZZOBA	086
14	-	4	12	1	2	12	-	2	ISOLA SANT'ANTONIO	087
6	-	1	5	-	2	3	-	5	LERNA	088
11	1	5	7	-	2	1	-	6	LU	089
-	1	-	-	-	-	-	-	-	MALVICINO	090
12	-	5	3	-	4	9	-	1	MASIO	091
23	-	1	24	1	1	31	-	3	MELAZZO	092
-	-	1	-	-	2	-	-	-	HERANA	093
11	5	10	2	1	6	1	1	5	MIRABELLO MONFERRATO	094
5	-	5	-	2	1	1	-	7	MOLARE	095
12	2	2	1	-	3	6	-	1	MOLINO DEI TORTI	096
26	3	2	22	-	3	26	-	3	MONBELLO MONFERRATO	097
1	1	-	-	-	1	2	1	-	MONFERONE	098
5	1	-	5	1	-	1	-	2	MONCESTINO	099
10	-	-	15	-	-	19	-	2	MONGIARDINO LIGURE	100
12	-	2	2	-	-	9	-	2	MONLEALE	101
3	-	-	2	-	1	-	-	2	MONTACUTO	102
7	-	2	2	-	1	-	-	-	MONTALDO	103
13	-	1	18	-	3	8	-	3	MONTALDO BORNIDA	104
3	-	-	3	-	-	2	-	-	MONTECASTELLO	105
2	-	1	1	-	1	3	-	3	MONTECHIARO D'ACQUI	106
4	-	-	2	-	-	4	-	-	MONTEGIOCO	107
10	-	1	8	-	1	2	-	2	MONTEHARZINO	108
6	-	4	3	-	3	-	-	1	MONRANO SUL PO	109
9	-	1	2	-	-	-	-	-	MONREBello	110
-	1	5	-	-	-	-	2	3	MORNESE	111
3	-	-	3	-	-	2	-	-	MORSASCO	112
20	2	8	23	1	7	37	-	3	MURISENGO	113
5	30	87	4	17	63	14	23	52	NOVI LIGURE	114
10	2	4	-	-	7	2	-	3	OCCIMIANO	115
22	1	1	18	-	2	15	-	1	ODALENGO GRANDE	116
10	-	-	9	-	-	13	-	-	ODALENGO PICCOLO	117
2	-	-	1	-	-	-	-	-	OLIVOLA	118
1	-	1	-	-	-	-	-	1	ORSARA BORNIDA	119
20	1	3	23	-	-	15	-	1	OTTIGLIO	120
21	13	40	15	3	27	10	1	21	OVADA	121
8	1	5	7	-	2	6	2	6	OVIGLIO	122
6	2	2	2	1	5	3	1	5	OZZANO MONFERRATO	123
5	-	1	1	-	3	2	-	2	PADERNA	124
1	-	1	-	-	1	-	-	1	PARETO	125
10	-	-	-	-	2	-	-	-	PARODI LIGURE	126
2	-	3	-	-	-	1	-	2	PASTURANA	127
6	-	2	2	-	2	4	-	2	PECETTO DI VALENZA	128
1	1	2	2	1	1	1	-	-	PIETRA MARAZZI	129
4	-	1	2	-	1	2	-	1	PIOVERA	130
5	-	1	4	-	1	6	-	-	POBARO MONFERRATO	131
7	2	15	3	-	9	2	2	7	PONTECUBONE	132
9	3	5	12	-	3	13	-	3	PONTESTURA	133
5	1	2	-	-	-	2	-	1	PONTI	134
7	-	1	3	-	-	-	-	-	PONZANO MONFERRATO	135
14	-	2	18	-	3	28	1	1	PONZONE	136
9	-	1	7	-	-	4	1	-	POZZOL GROFFO	137
7	3	6	2	-	2	2	1	10	POZZOLO FORNIGARO	138
1	1	1	2	-	1	-	-	-	PRASCO	139
27	-	9	28	-	4	23	-	8	PREDOSA	140
24	-	3	18	-	5	22	2	4	QUARIGNENTO	141
5	1	4	2	1	-	-	-	2	QUATTORDIO	142
1	-	1	3	-	1	-	-	1	RICALDONE	143
34	1	5	13	-	2	8	1	4	RIVALTA BORNIDA	144
7	-	-	3	-	-	-	-	-	RIVARONE	145
1	-	1	-	-	-	1	-	-	ROCCAFORTE LIGURE	146
10	1	1	4	-	2	9	-	1	ROCCA GRIMALDA	147
6	-	-	10	-	-	1	-	-	ROCCETTA LIGURE	148
19	1	8	5	-	2	11	-	2	ROSIGNANO MONFERRATO	149
10	2	-	2	-	2	3	-	-	SALA MONFERRATO	150
18	6	39	3	1	40	17	2	28	SALE	151
3	-	2	-	-	-	-	-	2	SAN CRISTOFORO	152
9	2	1	4	1	1	1	-	1	SAN GIORGIO MONFERRATO	153
23	1	14	15	1	6	18	1	6	SAN SALVATORE MONFERRATO	154
-	-	3	-	-	2	-	-	6	SAN SEBASTIANO CURONE	155
7	-	1	1	-	-	1	-	-	SANT'AGATA FOSSILI	156
3	1	1	3	1	1	6	2	1	SARDIGLIANO	157
25	1	3	21	-	3	16	-	2	SAREZZANO	158
4	-	5	-	1	2	1	-	6	SERRALUNGA DI CREA	159
4	10	12	2	2	9	2	4	14	SERRAVALLE SCRIVIA	160
15	-	6	5	1	1	8	-	1	SEZZADIO	161
10	3	3	10	-	7	10	-	8	SILVANO D'ORBA	162

Segue TAV. 9 — Popolazione residente attiva in condizione professionale

C - F E M

Codice dei Comuni	C O M U N I	C L A S S I								
		14 — 20			21 — 29			30 — 54		
		Agricoltura, foreste, caccia e pesca	Industrie	Altre attività	Agricoltura, foreste, caccia e pesca	Industrie	Altre attività	Agricoltura, foreste, caccia e pesca	Industrie	Altre attività
163	SCLERO	-	19	7	2	34	28	8	14	44
164	SOLONGHELLO	-	2	1	3	-	4	34	5	7
165	SPIGNO MONFERRATO	1	14	3	-	13	8	18	7	37
166	SPINETO SCRIVIA	-	1	-	-	4	4	10	6	11
167	STAZZANO	-	11	7	-	32	13	7	35	30
168	STREVI	7	6	5	13	18	13	100	16	25
169	TAGLIOLO MONFERRATO	1	5	7	1	8	8	1	4	15
170	TASSAROLO	-	2	-	-	3	3	-	8	8
171	TERRUGGIA	-	7	3	-	9	10	28	8	13
172	TERZO	-	7	3	3	5	5	32	4	17
173	TICINETO	-	12	3	3	22	14	23	29	23
174	TORTONA	2	211	139	12	438	373	104	661	868
175	TREVILLE	1	-	-	2	2	1	14	4	4
176	TRISOBBIO	-	4	-	-	5	8	2	2	4
177	VALENZA	-	331	94	4	597	222	81	727	597
178	VALNACCA	1	19	5	4	13	9	63	21	10
179	VIGNALE MONFERRATO	4	12	3	6	17	16	55	7	29
180	VIGNOLE BOBERA	-	15	11	1	29	5	5	40	39
181	VIGUZZOLO	-	41	6	2	43	21	67	37	70
182	VILLADEATI	-	6	2	3	4	7	44	9	15
183	VILLALVERNIA	-	6	4	-	10	19	1	16	25
184	VILLARIGLIO	-	3	-	5	2	3	33	-	-
185	VILLANOVA MONFERRATO	1	15	5	5	20	9	97	50	34
186	VILLAROMAGNANO	-	8	1	1	7	10	31	10	16
187	VISONE	1	3	8	4	10	13	63	9	25
188	VOLPEDO	-	7	6	1	14	12	24	12	42
189	VOLPEGLINO	-	-	-	-	4	-	3	2	2
190	VOLTAGGIO	2	14	2	4	14	9	9	12	27
	TOTALE PROVINCIA	154	3.557	2.167	610	5.857	5.407	6.684	7.507	12.400

per sesso, classe di età e settore di attività economica

M I N E

D I E T À (anni)									C O M U N I	Codice dei Comuni
55 — 59			60 — 64			65 e più				
Agricoltura, foreste, caccia e pesca	Industrie	Altre attività	Agricoltura, foreste, caccia e pesca	Industrie	Altre attività	Agricoltura, foreste, caccia e pesca	Industrie	Altre attività		
10	2	6	4	-	3	5	-	2	SCLERO	163
12	-	-	3	-	3	6	-	-	SCLONGHELLO	164
4	1	-	4	-	2	2	2	-	SPIGNO MONFERRATO	165
7	-	-	9	1	3	14	-	1	SPIBETO SCRIVIA	166
2	-	3	2	-	2	1	1	1	STAZZANO	167
27	4	3	39	-	7	48	-	8	STREVI	168
-	-	-	1	-	1	-	-	-	TAGLIOLO MONFERRATO	169
-	-	-	-	-	-	-	-	-	TASSAROLO	170
9	-	3	3	-	1	-	-	-	TERRUGGIA	171
5	-	-	-	-	-	-	-	2	TERZO	172
5	1	4	-	1	2	-	-	4	TICINETO	173
24	27	104	28	23	67	28	17	61	TORTONA	174
6	-	-	6	-	1	6	-	2	TREVILLE	175
-	-	2	1	-	-	-	-	4	TRISOBBIO	176
35	33	61	17	12	37	20	6	24	VALENZA	177
13	2	8	7	-	2	-	1	3	VALMACCA	178
11	-	6	13	-	2	11	-	2	VIGNALE MONFERRATO	179
1	3	3	1	1	4	1	-	6	VIGNOLE BOBERA	180
18	1	6	12	-	3	18	2	5	VIGUZZOLO	181
19	-	3	20	-	1	20	-	1	VILLACEATI	182
-	-	3	-	-	1	-	-	1	VILLALVERNIA	183
12	-	-	10	-	1	7	-	1	VILLAMIROGLIO	184
9	1	5	5	1	6	2	-	2	VILLANOVA MONFERRATO	185
10	-	1	4	-	2	2	2	2	VILLAROMAGNANO	186
17	3	1	19	2	1	15	-	6	VISONE	187
5	1	6	7	-	3	3	-	-	VOLPEDO	188
2	-	-	1	-	-	-	-	-	VOLPEGLINO	189
8	1	4	3	-	5	-	1	8	VOLTAGGIO	190
1.913	384	1.499	1.294	176	1.000	1.278	179	1.020	TOTALE PROVINCIA	

Tav. 10 — Popolazione residente in età da 14 anni in poi non attiva, per sesso e condizione non professionale

Codice del Comune	C O M U N I	STUDENTI		CASALINGHE	PERSONE RITIRATE DAL LAVORO		ALTRA CONDIZIONE		T O T A L E	
		MF	M	F	MF	M	MF	M	MF	M
001	ACQUI TERME	987	555	4.870	3.709	2.058	518	224	10.084	2.837
002	ALBERA LIGURE	14	10	50	153	65	6	5	223	80
003	ALESSANDRIA	4.865	2.688	23.012	15.705	8.783	3.387	1.564	46.969	13.035
004	ALFIANO NATTA	32	21	237	195	111	8	5	472	137
005	ALICE BEL COLLE	49	31	206	203	91	21	12	479	134
006	ALLUVIONI CABBIO'	40	22	186	293	116	1	1	520	139
007	ALTAVILLA MONFERRATO	21	9	96	178	81	1	1	296	91
008	ALZANO SCRIVIA	17	11	58	74	27	4	1	153	39
009	ARQUATA SCRIVIA	334	200	1.425	888	433	86	41	2.733	674
010	AVOLASCA	13	10	56	115	57	9	6	193	73
011	BALZOLA	48	34	284	596	247	17	8	945	289
012	BASALUZZO	35	21	309	237	129	17	12	598	162
013	BASSIGNANA	35	19	228	433	163	15	6	711	188
014	BELFORTE MONFERRATO	11	3	49	85	32	1	-	146	35
015	BERGAMASCO	34	19	195	327	163	4	3	560	185
016	BERZANO DI TORTONA	4	2	59	18	8	1	1	82	11
017	BISTAGNO	77	42	530	259	176	13	9	879	227
018	BORGHETTO DI BOBBERA	57	32	271	328	167	22	13	678	212
019	BORGORATTO ALESSANDRINO	24	16	147	98	59	5	3	274	78
020	BORGO SAN MARTINO	49	31	358	257	138	7	4	671	173
021	BOSCO MARENGO	94	61	608	441	260	101	48	1.244	369
022	BOSIO	42	23	371	267	151	10	10	690	184
023	BOZZOLE	9	3	144	51	50	3	1	207	54
024	BRIGNANO-FRASCATA	20	11	239	73	33	5	3	337	47
025	CABELLA LIGURE	36	26	178	208	98	12	5	434	129
026	CANAGNA	18	8	67	220	96	5	2	310	106
027	CAMINO	31	18	116	414	178	9	6	570	202
028	CANTALUPO LIGURE	16	6	113	170	74	9	5	308	85
029	CAPRIATA D'ORBA	74	46	355	510	240	21	15	960	301
030	CARBONARA SCRIVIA	33	18	129	118	66	14	8	294	92
031	CARENTINO	7	5	69	115	62	-	-	191	67
032	CAREZZANO	15	10	166	106	51	5	4	292	65
033	CARPINETO	51	29	250	186	92	17	9	504	130
034	CARBEGA LIGURE	11	8	64	55	23	2	-	132	31
035	CARBOSIO	12	7	53	277	107	3	-	345	114
036	CARTOSIO	19	11	121	244	118	32	18	416	147
037	CASAL CERVELLI	67	36	182	322	123	8	4	579	163
038	CASALEGGIO BOINC	6	4	76	59	44	1	1	142	49
039	CASALE MONFERRATO	2.107	1.189	9.561	6.762	3.840	1.281	759	19.711	5.788
040	CASALNOCETO	37	21	276	144	96	4	2	461	119
041	CASASCO	8	3	59	40	25	1	1	108	29
042	CASSANO SPINOLA	87	45	598	272	198	34	14	991	257
043	CASSINE	156	84	462	877	338	52	22	1.547	444
044	CASSINELLE	20	12	195	214	110	5	4	434	126
045	CASTELLANIA	5	4	23	44	13	-	-	72	17
046	CASTELLAR GUIDOBONO	15	7	114	61	48	4	2	194	57
047	CASTELLEZZO BORRIDA	203	106	974	1.003	477	117	46	2.297	629
048	CASTELLETTO D'ERRO	8	3	35	18	10	1	-	62	13
049	CASTELLETTO D'ORBA	75	32	279	489	226	11	4	854	262
050	CASTELLETTO MERLI	16	9	138	119	79	6	4	279	92
051	CASTELLETTO MONFERRATO	23	12	164	210	106	11	8	408	126
052	CASTELNUOVO BORRIDA	26	13	181	199	73	3	2	409	88
053	CASTELNUOVO SCRIVIA	199	110	1.116	884	465	214	90	2.413	665
054	CASTELSPINA	20	11	45	154	50	23	3	242	64
055	CAVATORE	3	2	22	90	34	3	2	118	38
056	CELLA MONTE	20	11	99	143	65	2	1	264	77
057	CERESETO	25	10	115	110	63	1	-	251	73
058	CERRETO GRUE	16	10	61	108	40	-	-	185	50
059	CERRINA	37	19	159	409	181	18	7	623	207
060	CONIOLO	17	9	57	161	70	12	5	247	84
061	CONZANO	38	19	66	189	80	5	5	298	104
062	COSTA VESCOVATO	30	14	117	91	40	6	4	244	58
063	CREMOLINO	34	22	191	261	127	13	6	499	155
064	CUCCARO MONFERRATO	15	10	71	133	63	2	1	221	74
065	DENICE	6	4	125	34	25	1	1	166	30
066	DERNICE	11	6	104	59	38	1	-	175	44
067	FABBRICA CURONE	43	27	247	432	221	6	5	728	253
068	FELIZZANO	100	56	600	407	195	36	24	1.143	275
069	FRACONALTO	11	11	45	73	38	2	-	131	49
070	FRANCAVILLA BISIO	21	12	110	71	42	3	1	205	55
071	FRASCARO	17	7	97	177	77	8	6	299	90
072	FRASSINELLO MONFERRATO	28	19	142	193	81	2	1	365	101
073	FRASSINETO PO	57	31	229	333	146	3	1	622	178
074	FRESONARA	34	23	77	257	100	6	5	374	128
075	FRUGAROLO	87	46	427	390	219	18	13	922	278
076	FUBINE	74	41	172	547	247	31	13	824	301
077	GABIANO	47	25	335	301	186	13	7	696	218
078	GABALERO	31	19	214	217	123	10	5	472	147
079	GARBAGNA	24	14	200	152	55	4	3	380	72
080	GAVAZZANA	3	3	26	66	27	-	-	95	30
081	GAVI	150	102	889	937	465	78	45	2.054	612

Segue TAV. 10 — Popolazione residente in età da 14 anni in poi non attiva, per sesso e condizione non professionale

Codice del Comune	C O M U N I	STUDENTI		CASALINGHE	PERSONE RITIRATE DAL LAVORO		ALTRA CONDIZIONE		T O T A L E	
		MF	M	F	MF	M	MF	M	MF	M
082	GIAROLE	23	13	171	178	107	7	2	379	122
083	GREMIASCO	22	14	160	116	61	5	4	303	79
084	GROGHARDO	17	12	105	71	41	-	-	193	53
085	GRONDONA	17	10	166	115	80	2	2	300	92
086	GUAZZORA	9	3	66	130	56	5	2	210	61
087	ISOLA SANT'ANTONIO	33	19	152	183	89	3	2	371	110
088	LERNA	15	12	170	132	61	1	1	318	74
089	LU	81	52	324	415	175	55	33	875	260
090	MALVICINO	8	2	43	54	32	-	-	105	34
091	MASIO	54	29	362	230	119	19	12	665	160
092	MELAZZO	46	24	173	282	129	3	2	504	155
093	MERANA	9	6	47	87	47	5	4	148	57
094	MIRABELLO MONFERRATO	63	39	209	479	206	22	14	773	259
095	MOLABE	58	41	552	233	209	22	16	865	266
096	MOLINO DEI TORTI	27	16	144	195	93	5	4	371	113
097	MONBELLO MONFERRATO	47	27	111	344	136	1	1	503	164
098	MONFERRONE	8	5	84	62	28	3	3	157	36
099	MONCESTINO	18	9	48	88	49	2	1	156	59
100	MONGIARDINO LIGURE	6	4	6	93	38	-	-	105	42
101	MONLEALE	42	21	177	139	66	9	6	367	93
102	MONTACUTO	15	9	170	77	41	10	4	272	54
103	MONTALDO	12	10	79	109	43	3	-	203	53
104	MONTALDO BORNIDA	31	17	158	132	78	11	4	332	99
105	MONTECASTELLO	19	8	150	72	57	6	5	247	70
106	MONTECHIARO D'ACQUI	21	12	156	99	58	6	1	282	71
107	MONTegioco	14	4	55	36	17	-	-	105	21
108	MONTMARZINO	23	14	72	105	48	1	-	201	62
109	MORANO SUL PO	74	45	317	578	251	41	23	1.010	319
110	MORBELLO	21	8	79	277	140	1	1	378	149
111	MORNESE	30	19	164	202	107	31	9	427	135
112	MORSASCO	19	10	168	193	107	5	3	385	120
113	MURISENGO	63	37	269	192	97	7	3	531	137
114	NOVI LIGURE	1.731	981	8.381	4.469	2.864	651	334	15.232	4.179
115	OCCIMIANO	66	36	263	309	147	14	12	652	195
116	ODALENGO GRANDE	29	16	36	149	62	-	-	214	78
117	ODALENGO PICCOLO	11	7	22	69	29	2	-	104	36
118	OLIVOLA	8	3	44	82	40	2	-	136	43
119	ORSARA BORNIDA	31	15	174	140	109	4	3	349	127
120	OTTIGLIO	31	21	115	254	97	3	3	403	121
121	OVADA	518	300	3.123	1.928	1.171	172	83	5.741	1.554
122	OVIGLIO	48	28	338	238	154	50	21	674	203
123	OZZANO MONFERRATO	84	47	306	482	233	23	11	895	291
124	PADERNA	21	17	41	92	35	2	2	156	54
125	PARETO	22	14	249	138	66	16	11	425	91
126	PARODI LIGURE	38	26	81	380	169	3	2	502	197
127	PASTURANA	36	22	134	173	87	4	1	347	110
128	PECETTO DI VALENZA	15	6	185	176	98	3	2	379	106
129	PIETRA MARAZZI	23	14	148	122	63	3	3	296	80
130	PIOVERA	26	19	183	145	67	2	1	356	87
131	POMARO MONFERRATO	16	12	142	56	54	6	2	220	68
132	PONTECURONE	172	97	684	1.017	449	35	14	1.908	560
133	PONTESTURA	70	41	378	575	285	16	11	1.039	337
134	PONTI	39	22	121	233	114	5	3	398	139
135	PONZANO MONFERRATO	28	19	100	118	68	2	-	248	87
136	PONZONE	29	17	291	247	122	8	6	575	145
137	POZZOL GROppo	14	9	79	81	51	5	4	179	64
138	POZZOLO FORNIGARO	155	82	1.168	632	422	57	38	2.012	542
139	PRASCO	18	8	158	91	57	4	3	271	68
140	PREDOSA	92	54	420	438	191	17	7	967	252
141	QUARAGENTO	51	29	245	236	111	4	2	536	142
142	QUATTORDIO	100	59	436	267	139	15	10	818	208
143	RICALDONE	31	16	266	97	71	3	-	397	87
144	RIVALTA BORNIDA	61	33	167	497	203	5	3	730	239
145	RIVARONE	8	5	66	109	49	4	2	187	56
146	ROCCAFORTE LIGURE	3	1	77	29	20	-	-	109	21
147	ROCCA GRIMALDA	56	33	374	342	194	49	29	821	256
148	ROCCETTA LIGURE	7	2	57	84	41	8	5	158	48
149	ROSIGNANO MONFERRATO	55	29	277	458	222	20	12	810	263
150	SALA MONFERRATO	24	10	58	203	92	-	-	285	102
151	SALE	164	85	1.040	751	355	77	37	2.032	477
152	SAN CRISTOFORO	20	10	139	141	70	3	1	303	81
153	SAN GIORGIO MONFERRATO	57	33	242	253	113	6	4	558	150
154	SAN SALVATORE MONFERRATO	181	94	1.002	901	456	84	38	2.168	588
155	SAN SEBASTIANO CURONE	25	18	119	180	83	28	14	352	115
156	SANT'AGATA FOSSILI	21	8	67	178	79	8	2	274	89
157	SARDIGLIANO	23	14	64	236	109	18	6	341	129
158	SAREZZANO	62	33	115	232	95	11	6	420	134
159	SERRALUNGA DI CREA	31	17	196	149	77	19	13	395	107
160	SERRAVALLE SCHIVIA	263	155	1.486	809	517	103	60	2.661	732
161	SEZZADIO	65	39	332	435	185	7	6	839	230
162	SILVANO D'ORBA	67	47	388	398	209	20	16	873	272

Segue Tav. 10 — Popolazione residente in età da 14 anni in poi non attiva, per sesso e condizione non professionale

Codice del Comune	C O M U N I	STUDENTI		CASALINGHE	PERSONE RITIRATE DAL LAVORO		ALTRA CONDIZIONE		T O T A L E	
		MF	M	F	MF	M	MF	M	MF	M
163	SOLERO	75	35	486	465	253	4	3	1.030	291
164	SOLONGHELLO	19	8	14	106	32	1	-	140	40
165	SPIGNO MONFERRATO	67	43	587	349	242	44	19	1.047	304
166	SEINETO SCRIVIA	23	14	88	67	30	5	3	183	47
167	STAZZANO	63	36	532	224	164	14	5	833	205
168	STREVI	50	24	226	274	118	13	10	563	152
169	TAGLICO MONFERRATO	46	27	373	156	111	10	6	585	144
170	TASSAROLO	16	9	99	138	62	6	-	259	71
171	TERRUGGIA	32	18	123	163	84	30	6	348	108
172	TERZO	46	26	189	156	88	7	5	398	119
173	TICINETO	72	39	275	357	160	1	1	705	200
174	TOBTONA	1.486	845	6.359	4.213	2.326	608	309	12.666	3.480
175	TREVILLE	11	7	49	117	58	5	4	182	69
176	TRISCEBIO	29	21	254	142	92	13	9	438	122
177	VALENZA	720	370	4.647	3.412	1.691	373	235	9.152	2.296
178	VALNACCA	46	29	437	212	190	8	7	703	226
179	VIGNALE MONFERRATO	47	32	302	353	183	12	7	714	222
180	VIGNOLE BOBBERA	64	36	383	432	221	18	9	897	266
181	VIGUZZOLO	135	79	617	385	216	28	17	1.165	312
182	VILLADEATI	24	15	142	159	83	6	2	331	100
183	VILLALVERNIA	54	39	290	109	93	13	6	466	138
184	VILLAMIROGLIO	8	4	37	128	68	5	3	178	75
185	VILLANOVA MONFERRATO	60	38	193	650	243	11	5	914	286
186	VILLAROMAGNANO	31	19	101	152	61	13	5	297	85
187	VISONE	51	27	138	354	171	10	5	553	203
188	VOLPEDO	69	45	357	169	102	5	3	600	150
189	VOLPEGLINO	7	7	44	43	25	1	1	95	33
190	VOLTAGGIO	23	16	302	130	101	99	49	554	166
	TOTALE PROVINCIA	20.356	11.501	102.474	84.950	45.100	9.706	4.919	217.486	61.520

Tav. 11 — Famiglie residenti per condizione del capo famiglia

Codice del Comune	C O M U N I	FAMIGLIE CON CAPO FAMIGLIA IN CONDIZIONE PROFESSIONALE			FAMIGLIE CON CAPO FAMIGLIA IN CONDIZIONE NON PROFESSIONALE			T O T A L E		
		Famiglie	Componenti		Famiglie	Componenti		Famiglie	Componenti	
			MF	M		MF	M		MF	M
001	ACQUI TERME	4.686	15.288	7.671	2.849	6.188	2.646	7.535	21.476	10.317
002	ALPERA LIGURE	108	348	177	86	189	100	194	537	277
003	ALESSANDRIA	22.285	71.000	35.447	13.849	28.576	11.924	36.134	99.576	47.371
004	ALPIANO NATTA	249	805	419	145	266	116	394	1.071	535
005	ALICE BEL COLLE	222	794	406	113	255	111	335	1.049	517
006	ALUVIONI CANEIO*	226	769	391	163	359	150	389	1.128	541
007	ALTAVILLA MONFERRATO	168	500	261	119	210	83	287	710	344
008	ALZANO SCRIVIA	83	286	149	42	86	39	125	372	188
009	ARQUATA SCRIVIA	1.576	5.110	2.586	619	1.359	591	2.195	6.469	3.177
010	AVOLASCA	90	301	162	46	130	71	136	431	233
011	BALZOLA	366	1.133	597	357	649	270	723	1.782	867
012	BASALUZZO	344	987	518	202	340	138	546	1.327	656
013	BASSIGNANA	359	1.097	565	267	537	206	626	1.634	771
014	BELFORTE MONFERRATO	83	242	129	54	101	40	137	343	169
015	BERGAMASCO	201	607	303	212	420	197	413	1.027	500
016	BERZANO DI TORTONA	52	166	89	13	26	13	65	192	102
017	BISTAGNO	475	1.563	823	251	533	231	726	2.096	1.054
018	BORGHETTO DI BORBERA	432	1.369	704	206	452	217	638	1.821	921
019	BORGORATTO ALESSANDRINO	145	449	237	93	162	72	238	611	309
020	BORGO SAN MARTINO	345	1.202	596	182	354	161	527	1.556	757
021	BOSCO MARENGO	513	1.675	885	369	762	326	882	2.437	1.211
022	BOSIO	337	1.108	600	192	396	193	529	1.504	793
023	BOZZOLE	73	234	115	88	181	76	161	415	191
024	BRIGNANO-FRASCATA	201	655	323	51	115	49	252	770	372
025	CABELLA LIGURE	311	940	493	130	259	119	441	1.199	612
026	CAMAGNA	180	537	274	145	280	116	325	817	390
027	CAMINO	233	690	369	251	511	223	484	1.201	592
028	CANTALUPO LIGURE	160	500	256	90	188	89	250	688	345
029	CAPRIATA D'ORBA	423	1.404	705	292	617	277	715	2.021	982
030	CARBONARA SCRIVIA	130	455	243	79	188	84	209	643	327
031	CARENTINO	54	189	99	78	149	72	132	338	171
032	CAREZZANO	170	499	268	95	197	82	265	696	350
033	CARENTO	319	1.062	555	146	289	127	465	1.351	682
034	CARREGA LIGURE	92	245	152	32	57	25	124	302	177
035	CAROSIO	98	287	149	168	320	141	266	607	290
036	CARTOSIO	195	647	329	128	286	139	323	933	468
037	CASAL CERVELLI	310	1.018	503	150	323	135	460	1.341	638
038	CASALEGGIO BOIRC	48	174	99	39	95	55	87	269	154
039	CASALE MONFERRATO	9.459	29.935	15.045	6.402	12.806	5.424	15.861	42.741	20.469
040	CASALNOCELO	189	651	330	145	274	119	334	925	449
041	CASASCO	67	198	112	25	71	40	92	269	152
042	CASSANO SPINOLA	476	1.584	818	259	544	251	735	2.128	1.069
043	CASSINE	805	2.522	1.267	506	953	399	1.311	3.475	1.666
044	CASSINELLE	179	565	295	143	295	145	322	860	440
045	CASTELLANIA	35	114	61	19	45	24	54	159	85
046	CASTELLAR GUIDOBONO	94	310	155	62	133	64	156	443	219
047	CASTELLAZZO BORRIDA	1.077	3.655	1.811	676	1.430	606	1.753	5.085	2.417
048	CASTELLETTO D'ERRO	57	211	111	13	34	17	70	245	128
049	CASTELLETTO D'ORBA	369	1.245	627	276	662	314	645	1.907	941
050	CASTELLETTO MERLI	143	444	237	102	205	96	245	649	333
051	CASTELLETTO MONFERRATO	177	571	297	149	300	126	326	871	423
052	CASTELNUOVO BORRIDA	300	738	383	124	231	90	424	969	473
053	CASTELNUOVO SCRIVIA	1.252	4.395	2.232	656	1.505	683	1.908	5.900	2.915
054	CASTELSPINA	119	349	179	89	142	56	208	491	235
055	CAVATORE	66	203	115	43	92	46	109	295	161
056	CELLA MONTE	128	433	224	78	205	110	206	638	334
057	CERESETO	147	484	252	78	134	59	225	618	311
058	CERRETO GRUE	88	314	162	51	138	60	139	452	222
059	CERRINA	250	854	442	214	499	246	464	1.353	688
060	CONIOLO	122	369	188	82	166	77	204	535	265
061	CONZANO	202	570	289	125	252	118	327	822	407
062	COSTA VESCOVATO	112	408	206	53	149	74	165	557	280
063	CREMOLINO	169	573	313	151	321	147	320	894	460
064	CUCCARO MONFERRATO	99	323	157	88	164	74	187	487	231
065	DENICE	79	263	144	38	69	29	117	332	173
066	DERNICE	78	249	132	54	156	73	132	405	205
067	FABBRICA CURONE	275	825	446	253	592	310	528	1.417	756
068	FELIZZANO	581	2.023	1.024	304	567	229	885	2.590	1.253
069	FRACONALTO	70	202	108	44	128	69	114	330	177
070	FRANCAVILLA BISIO	102	320	166	47	113	54	149	433	220
071	FRASCARO	78	260	125	100	202	95	178	462	220
072	FRASSINELLO MONFERRATO	150	490	244	124	251	108	274	741	352
073	FRASSINETO PO	343	1.135	591	216	392	176	559	1.527	767
074	FRESONARA	186	565	283	143	222	90	329	787	373
075	FRUGABOLO	396	1.279	642	279	609	284	675	1.888	926
076	FUBINE	321	1.042	529	340	670	313	661	1.712	842
077	GABIANO	342	1.103	581	224	433	205	566	1.536	786
078	GAMALERO	186	571	289	168	326	144	354	897	433
079	GARBAGNA	196	642	356	87	192	75	283	834	431
080	GAVAZZANA	31	92	51	34	76	40	65	168	91
081	GAVI	858	2.854	1.497	643	1.397	621	1.501	4.251	2.118

Segue Tav. 11 — Famiglie residenti per condizione del capo famiglia

Codice del Comune	C O M U N I	FAMIGLIE CON CAPO FAMIGLIA IN CONDIZIONE PROFESSIONALE			FAMIGLIE CON CAPO FAMIGLIA IN CONDIZIONE NON PROFESSIONALE			T O T A L E		
		Famiglie	Componenti		Famiglie	Componenti		Famiglie	Componenti	
			MF	M		MF	M		MF	M
082	GIAROLE	131	464	232	142	314	144	273	778	376
083	GRENIASCO	110	369	189	81	163	76	191	532	265
084	GROGNARDO	115	318	175	51	91	42	166	409	217
085	GRONDONA	102	329	173	105	245	114	207	574	287
086	GUZZORA	75	240	111	75	179	91	150	419	202
087	ISOLA SANT'ANTONIO	256	803	413	106	218	88	362	1.021	501
088	LEBNA	166	553	287	95	175	77	261	728	364
089	LU	357	1.185	618	290	585	239	647	1.770	857
090	MALVICINO	23	86	43	28	73	36	51	159	79
091	MASIO	386	1.221	639	192	375	152	578	1.596	791
092	MELAZZO	298	967	492	167	332	157	465	1.299	649
093	MERANA	58	160	88	46	102	55	104	262	143
094	MIRABELLO MONFERRATO	298	941	477	325	694	321	623	1.635	798
095	MOLARE	287	943	482	283	609	276	570	1.552	758
096	MOLINO DEI TORTI	208	683	341	126	265	114	334	948	455
097	MONBELLO MONFERRATO	321	964	479	207	428	203	528	1.392	682
098	MONFERONE	82	283	152	23	62	30	105	345	182
099	MONCESTINO	82	253	131	58	95	44	140	348	175
100	MONGIARDINO LIGURE	117	316	178	37	79	42	154	395	220
101	MONLEALE	193	656	330	75	194	81	268	850	411
102	MONTACUTO	136	463	250	53	146	75	189	609	325
103	MONTALDO	116	347	181	60	121	57	176	468	238
104	MONTALDO BORHIDA	175	576	304	115	261	117	290	837	421
105	MONTECASTELLO	81	247	133	105	204	85	186	451	218
106	MONTECHIARO D'ACQUI	158	531	272	63	155	81	221	686	353
107	MONTEGIOCO	70	232	113	21	56	29	91	288	142
108	MONTEMARZINO	137	427	220	63	164	83	200	591	303
109	MORANO SUL PO	375	1.232	634	368	666	289	743	1.898	923
110	MORBELLO	94	297	156	161	346	171	255	643	327
111	MORNESE	123	453	228	143	347	175	266	800	403
112	MORSASCO	135	427	230	150	285	137	285	712	367
113	MURSENGO	410	1.301	657	146	286	132	556	1.587	789
114	NOVI LIGURE	7.078	23.209	11.683	4.268	9.116	3.939	11.346	32.325	15.622
115	OCCIMIANO	304	1.091	537	188	406	195	492	1.497	732
116	ODALENGO GRANDE	166	521	272	78	144	64	244	665	336
117	ODALENGO PICCOLO	81	269	138	40	73	34	121	342	172
118	OLIVOLA	34	113	49	48	111	53	82	224	102
119	ORSARA BORHIDA	75	283	139	139	289	149	214	572	288
120	OTTIGLIO	248	795	404	142	263	117	390	1.058	521
121	OVADA	2.636	8.581	4.325	1.493	3.249	1.478	4.129	11.830	5.803
122	OVIGLIO	305	999	521	211	428	188	516	1.427	709
123	OZZANO MONFERRATO	374	1.222	617	318	641	294	692	1.863	911
124	PADERNA	80	273	145	44	79	31	124	352	176
125	PARETO	238	742	415	79	191	101	317	933	516
126	PARODI LIGURE	182	580	304	204	451	223	386	1.031	527
127	PASTURANA	122	398	196	116	241	115	238	639	311
128	PECETTO DI VALENZA	179	543	286	132	284	142	311	827	428
129	PIETRA MARAZZI	118	433	221	89	207	90	207	640	311
130	PIOVEVA	179	651	337	93	182	76	272	833	413
131	POBARO MONFERRATO	115	372	192	81	147	62	196	519	254
132	PONTECUCONE	919	3.126	1.565	581	1.335	615	1.500	4.461	2.180
133	PONTESTURA	390	1.213	604	406	788	355	796	2.001	959
134	PONTI	161	538	277	159	371	177	320	909	454
135	PONZANO MONFERRATO	104	344	184	86	180	91	187	524	275
136	PONZONE	334	1.013	533	201	423	197	535	1.436	730
137	POZZOL GROPPO	112	350	186	68	168	91	180	518	277
138	POZZOLO FORNIGARO	921	3.123	1.564	579	1.231	560	1.500	4.354	2.124
139	PRASCO	121	354	184	83	186	81	204	540	265
140	PRUDOSA	529	1.661	855	312	572	218	841	2.233	1.073
141	QUARONTO	339	1.063	549	167	279	111	506	1.342	660
142	QUATTORDIO	493	1.726	876	178	434	211	671	2.160	1.087
143	RICALDONE	203	626	323	122	222	90	325	848	413
144	RIVALTA BORHIDA	402	1.212	607	278	543	240	680	1.755	847
145	RIVARONE	73	222	112	85	155	59	158	377	171
146	ROCCAFORTE LIGURE	64	200	111	24	39	18	88	239	129
147	ROCCA GRIMALDA	311	1.016	560	247	533	237	558	1.549	797
148	ROCCETTA LIGURE	84	273	146	51	106	46	135	379	192
149	ROSIGNANO MONFERRATO	329	1.113	586	287	626	295	616	1.739	381
150	SALA MONFERRATO	114	406	210	111	297	149	225	703	359
151	SALE	1.052	3.640	1.827	511	1.074	443	1.563	4.714	2.270
152	SAN CRISTOFORO	155	483	253	90	203	94	245	686	347
153	SAN GIORGIO MONFERRATO	263	885	447	178	323	132	441	1.208	579
154	SAN SALVATORE MONFERRATO	1.029	3.336	1.705	746	1.590	695	1.775	4.926	2.400
155	SAN SEBASTIANO CURONE	120	373	194	92	200	85	212	573	279
156	SANT'AGATA FOSSILI	86	263	126	106	223	99	192	486	225
157	SARDIGLIANO	89	297	148	127	312	149	216	609	297
158	SARREZZANO	283	985	505	98	226	104	381	1.211	609
159	SERRALUNGA DI CREA	196	655	330	119	222	99	315	877	429
160	SERRAVALLE SCRIVIA	1.289	4.282	2.137	685	1.590	725	1.974	5.872	2.862
161	SEZZADIO	358	1.186	601	288	558	228	646	1.744	829
162	SILVANO D'ORBA	361	1.158	592	295	608	272	656	1.766	864

Segue TAV. 11 — Famiglie residenti per condizione del capo famiglia

Codice del Comune	C O M U N I	FAMIGLIE CON CAPO FAMIGLIA IN CONDIZIONE PROFESSIONALE			FAMIGLIE CON CAPO FAMIGLIA IN CONDIZIONE NON PROFESSIONALE			T O T A L E		
		Famiglie	Componenti		Famiglie	Componenti		Famiglie	Componenti	
			MF	M		MF	M		MF	M
163	SOLERO	400	1.271	646	364	723	321	764	1.994	967
164	SOLONGHELLO	97	269	126	51	95	39	148	364	165
165	SPIGNO MONFERRATO	433	1.405	745	291	645	321	724	2.050	1.066
166	SPINETO SCRIVIA	122	354	181	61	93	35	183	447	216
167	STAZZANO	447	1.345	719	224	483	221	671	1.828	940
168	STREVI	393	1.199	590	202	361	144	595	1.560	734
169	TAGLIACO MONFERRATO	272	840	435	151	307	146	423	1.147	581
170	TASSAROLO	84	289	150	93	188	84	177	477	234
171	TERRUGGIA	160	497	253	110	233	110	270	730	363
172	TERZO	193	611	321	113	223	104	306	834	425
173	TICINETO	297	976	492	264	492	203	561	1.468	695
174	TORTONA	6.413	21.079	10.684	3.418	7.618	3.312	9.831	28.697	13.996
175	TREVILLE	61	192	105	83	163	71	144	355	176
176	TRISOBBIO	163	510	270	153	275	119	316	785	389
177	VALENZA	5.268	16.972	8.559	2.655	5.797	2.515	7.923	22.769	11.074
178	VALMACCA	300	940	455	262	470	204	562	1.410	659
179	VIGNALE MONFERRATO	295	933	460	279	510	220	574	1.443	680
180	VIGNOLE BORBERA	374	1.205	586	269	564	252	643	1.769	838
181	VIGUZZOLO	663	2.270	1.161	300	606	265	963	2.876	1.426
182	VILLADEATI	221	650	330	120	209	89	341	859	419
183	VILLALVERNIA	180	637	332	135	313	132	315	950	464
184	VILLAMIROGLIO	94	251	146	93	189	93	187	440	239
185	VILLANOVA MONFERRATO	438	1.311	681	377	667	285	815	1.978	966
186	VILLAROMAGNANO	145	578	299	82	211	88	227	789	387
187	VISONE	251	782	381	222	449	217	473	1.231	598
188	VOLPEDO	315	1.012	524	168	340	149	483	1.352	673
189	VOLPEGLINO	39	124	71	32	78	41	71	202	112
190	VOLTAGGIO	182	604	301	158	387	160	340	991	461
	TOTALE PROVINCIA	104.565	337.838	171.252	65.911	137.673	60.154	170.476	475.511	231.406

Tav. 12 — Famiglie residenti con il capo famiglia in condizione

Codice dei Comuni	C O M U N I	AGRICOLTURA, FORESTE, CACCIÀ E PESCA		INDUSTRIE ESTRATTIVE E MANIFATTURIERE		INDUSTRIE DELLE COSTRUZIONI E DELL'INSTALLAZIONE DI IMPIANTI		ENERGIA ELETTRICA, GAS E ACQUA		COMMERCIO	
		Famiglie	Componenti	Famiglie	Componenti	Famiglie	Componenti	Famiglie	Componenti	Famiglie	Componenti
001	ACQUI TERME	367	1.246	1.584	5.260	628	2.191	72	242	789	2.428
002	ALBERA LIGURE	78	243	13	47	2	6	1	4	8	26
003	ALESSANDRIA	1.207	3.969	7.310	23.310	2.234	8.097	159	470	3.580	11.032
004	ALPIANO NATA	175	577	21	66	17	59	-	-	21	64
005	ALICE BEL COLLE	155	560	29	103	11	35	1	3	11	36
006	ALLUVIONI CAMBIO'	141	467	30	113	13	48	-	-	23	81
007	ALTAVILLA MONFERRATO	106	306	36	118	5	15	1	3	7	23
008	ALZANO SCRIVIA	32	111	23	86	13	41	-	-	12	42
009	ARQUATA SCRIVIA	160	391	639	2.146	162	554	36	109	183	579
010	AVOLASCA	60	204	10	35	4	11	-	-	3	15
011	BALZOLA	72	230	131	410	55	178	21	68	35	107
012	BASALUZZO	107	273	55	169	94	283	4	15	24	64
013	BASSIGNANA	114	306	137	459	47	164	1	2	21	64
014	BELFORTE MONFERRATO	38	94	23	86	8	30	-	-	4	11
015	BERGAMASCO	97	284	12	43	18	58	1	4	22	56
016	BERZANO DI TORTONA	44	137	2	4	3	12	-	-	3	13
017	BISTAGNO	213	729	57	186	41	123	5	14	62	192
018	BORGHETTO DI BOBBERA	196	568	99	343	52	186	-	-	39	126
019	BORGORATTO ALESSANDRINO	54	166	31	96	7	25	2	8	19	64
020	BORGO SAN MARTINO	125	434	78	256	34	142	4	18	59	186
021	BOSCO MARENGO	155	510	146	482	41	139	2	7	55	182
022	BOSIO	179	594	61	188	24	78	-	-	41	143
023	BOZZOLE	30	106	24	80	4	10	1	3	5	11
024	BIGNANO-FRASCATA	150	467	11	43	12	47	-	-	12	44
025	CABELLA LIGURE	152	416	35	107	23	83	3	10	38	136
026	CANAGNA	122	350	19	57	12	46	1	3	12	35
027	CAMINO	137	389	48	160	11	29	4	13	17	58
028	CANTALUPO LIGURE	102	317	11	40	16	49	1	3	11	31
029	CAPRIATA D'ORBA	139	459	158	546	18	56	6	21	28	84
030	CARBONARA SCRIVIA	37	129	58	204	11	43	-	-	9	30
031	CARENTINO	30	106	11	40	4	13	2	6	1	4
032	CAREZZANO	97	306	28	72	11	31	1	2	10	25
033	CARPENETO	220	753	31	98	21	63	-	-	18	61
034	CARREGA LIGURE	76	192	3	8	5	12	-	-	5	22
035	CAROSIO	12	43	51	156	7	24	1	3	13	25
036	CARTOSIO	136	429	22	82	16	55	1	8	10	50
037	CASAL CERVELLI	157	492	60	216	30	108	3	11	26	80
038	CASALEGGIO BOIRO	21	77	7	22	5	17	4	14	5	20
039	CASALE MONFERRATO	643	2.176	3.966	12.531	993	3.430	113	371	1.418	4.328
040	CASALBOCETO	84	305	39	127	24	86	-	-	21	68
041	CASASCO	57	172	4	10	2	6	-	-	-	-
042	CASSANO SPINOLA	52	169	182	598	99	363	3	8	51	151
043	CASSINE	337	1.062	213	667	71	263	3	7	63	181
044	CASSINELLE	121	400	15	47	11	32	-	-	12	34
045	CASTELLANIA	31	104	-	-	-	-	-	-	-	-
046	CASTELLAR GUIDOBONO	24	65	34	121	8	32	-	-	9	32
047	CASTELLAZZO BOBBIDA	313	1.061	224	783	202	739	4	10	154	508
048	CASTELLETTO D'ERRO	52	193	2	5	1	4	-	-	-	-
049	CASTELLETTO D'ORBA	158	572	73	222	36	125	1	3	50	148
050	CASTELLETTO NERLI	102	306	9	30	7	29	3	11	9	30
051	CASTELLETTO MONFERRATO	47	168	58	179	33	114	1	6	17	38
052	CASTELNUOVO BOBBIDA	216	490	21	67	12	40	-	-	18	43
053	CASTELNUOVO SCRIVIA	346	1.239	398	1.411	171	626	12	35	123	419
054	CASTELSPINA	66	185	24	89	7	21	-	-	8	23
055	CAVATORE	50	163	4	12	5	11	-	-	2	4
056	CELLA MONTE	82	283	17	61	7	24	-	-	8	21
057	CERRETO	95	308	17	48	5	19	-	-	12	45
058	CERRETO GRUE	63	222	5	17	3	11	1	3	5	22
059	CERRINA	103	368	55	188	32	107	-	-	20	66
060	CONIOLO	50	130	46	149	9	45	-	-	7	15
061	CONZANO	140	400	28	69	9	28	-	-	9	21
062	COSTA VESCOVATO	80	301	11	33	9	31	-	-	5	21
063	CREMOLINO	113	404	11	31	13	44	1	4	16	44
064	CUCCARO MONFERRATO	78	251	11	39	2	7	-	-	4	10
065	DENICE	52	162	6	20	3	12	-	-	3	10
066	DERNICE	68	220	1	3	2	11	-	-	-	-
067	FABBRICA CURONE	178	526	12	42	23	73	-	-	34	107
068	FELIZZANO	69	236	358	1.268	40	168	8	28	44	130
069	FRACONALTO	28	78	16	51	6	17	-	-	4	10
070	FRANCAVILLA BISIO	43	121	32	107	6	22	-	-	6	22
071	FRASCARO	27	97	12	38	12	39	-	-	9	38
072	FRASSINELLO MONFERRATO	82	267	30	91	16	58	3	12	10	29
073	FRASSINETO PO	130	425	73	241	59	209	4	15	40	129
074	FRESONARA	81	253	55	176	13	34	-	-	14	36
075	FRUGAHOLO	117	400	116	389	27	77	1	5	45	133
076	FUBINE	125	404	68	225	45	163	3	12	26	75
077	GABIANO	211	664	33	116	35	117	7	21	25	84
078	GAMALERO	83	248	37	107	16	59	-	-	21	60
079	GABBAGNA	127	414	21	65	10	36	2	7	17	61
080	GAVAZZANA	15	50	7	19	3	8	-	-	1	3
081	GAVI	252	842	290	969	95	351	8	23	83	283

professionale, per ramo di attività economica del capo famiglia

TRASPORTI E COMUNICAZIONI		CREDITO E ASSICURAZIONE		SERVIZI		PUBBLICA AMMINISTRAZIONE		C O M U N I	Codice dei Comuni
Famiglie	Componenti	Famiglie	Componenti	Famiglie	Componenti	Famiglie	Componenti		
402	1.315	98	332	522	1.537	224	737	ACQUI TERME	001
4	16	-	-	1	1	1	5	ALBERA LIGURE	002
2.489	7.976	615	1.909	2.388	6.919	2.303	7.318	ALESSANDRIA	003
2	7	2	5	9	21	2	6	ALFIANO NATTA	004
6	25	-	-	7	28	2	4	ALICE BEL COELLE	005
8	29	2	9	4	9	5	13	ALLUVIONI CAMBIO'	006
6	19	1	2	4	8	2	6	ALTAVILLA MONFERRATO	007
1	2	-	-	1	2	1	2	ALZANO SCRIVIA	008
263	896	13	46	71	213	49	176	ARQUATA SCRIVIA	009
4	12	-	-	4	7	5	17	AVOLASCA	010
16	44	8	21	18	48	10	27	BALZOLA	011
30	92	4	11	9	29	17	51	BASALUZZO	012
7	21	8	23	10	26	14	32	BASSIGNANA	013
3	6	-	-	2	2	5	13	BELFORTE MONFERRATO	014
28	100	2	4	11	26	10	32	BERGAMASCO	015
-	-	-	-	-	-	-	-	BERZANO DI TORTONA	016
59	198	7	24	15	46	16	51	BISTAGNO	017
23	77	3	13	13	30	7	26	BORGHETTO DI BOBERBA	018
21	59	-	-	3	9	8	22	BORGORATTO ALESSANDRINO	019
18	79	5	15	12	40	10	32	BORGO SAN MARTINO	020
41	147	8	25	26	60	39	123	BOSCO MARENGO	021
13	49	-	-	11	29	8	27	BOSIO	022
1	2	1	5	3	5	4	12	BOZZOLE	023
5	18	1	4	3	9	7	23	BRIGNANO-FRASCATA	024
27	95	3	8	20	48	10	37	CABELLA LIGURE	025
3	9	2	6	4	13	5	18	CANAGNA	026
5	11	-	-	7	20	4	10	CAMINO	027
10	33	1	3	7	20	1	4	CANTALUPO LIGURE	028
37	132	7	23	20	52	10	31	CAPRIATA D'ORBA	029
6	25	1	2	3	5	5	17	CARBONARA SCRIVIA	030
4	13	1	2	-	-	1	5	CARENTINO	031
13	44	-	-	4	7	6	12	CAREZZANO	032
9	31	5	13	9	22	6	21	CARPENETO	033
1	5	-	-	-	-	2	6	CARREGA LIGURE	034
6	18	-	-	5	11	3	7	CARROSIO	035
3	7	1	3	4	8	2	5	CARTOSIO	036
7	26	-	-	5	14	22	71	CASAL CERVELLI	037
1	3	-	-	2	5	3	16	CASALEGGIO BOIRO	038
643	2.104	226	713	944	2.674	513	1.608	CASALE MONFERRATO	039
4	15	3	10	7	21	7	19	CASALNOCETO	040
1	3	-	-	3	7	-	-	CASASCO	041
51	184	6	22	23	60	9	29	CASSANO SPINOLA	042
57	181	9	26	29	65	23	70	CASSINE	043
11	29	-	-	7	15	2	8	CASSINELLE	044
1	2	-	-	1	1	2	7	CASTELLANIA	045
5	17	1	5	4	9	9	29	CASTELLAR GUIDOBONO	046
59	192	18	50	56	163	47	149	CASTELLAZZO BORMIDA	047
1	5	-	-	-	-	1	4	CASTELLETTO D'ERRO	048
22	77	5	14	13	38	11	46	CASTELLETTO D'ORBA	049
5	15	2	6	3	7	3	10	CASTELLETTO MERLI	050
8	27	1	4	6	17	6	18	CASTELLETTO MONFERRATO	051
15	42	6	25	2	5	10	26	CASTELNUOVO BORMIDA	052
93	325	14	43	61	177	34	120	CASTELNUOVO SCRIVIA	053
4	11	1	2	4	7	5	11	CASTELSPINA	054
2	5	1	5	1	1	1	2	CAVATORE	055
4	15	2	6	5	11	3	12	CELLA MONTE	056
9	33	-	-	2	4	7	27	CERRETO	057
5	18	-	-	4	11	2	10	CERRETO GRUE	058
24	80	2	6	9	21	5	18	CERRINA	059
-	-	2	8	4	8	4	14	CONIOLO	060
6	21	1	2	6	14	3	15	CONZANO	061
-	-	-	-	2	3	5	19	COSTA VESCOVATO	062
6	20	-	-	5	13	4	13	CERHOLINO	063
1	3	-	-	1	3	2	10	CUCCARO MONFERRATO	064
10	40	-	-	1	1	4	18	DENICE	065
4	12	-	-	2	2	1	1	DERNICE	066
9	28	2	3	11	28	6	18	FABBRICA CURONE	067
24	80	5	15	18	50	15	48	FELIZZANO	068
6	21	-	-	6	13	4	12	FRACONALTO	069
9	31	-	-	5	12	1	5	FRANCAVILLA BISIO	070
8	25	3	9	3	6	4	8	FRASCARO	071
1	4	-	-	1	2	7	27	FRASSINELLO MONFERRATO	072
8	27	4	12	16	46	9	31	FRASSINETO PO	073
9	23	3	9	9	27	2	7	FRESONARA	074
35	112	2	5	28	79	25	79	FRUGABOLO	075
12	38	7	22	18	44	17	59	FUBINE	076
9	32	5	16	10	23	7	30	GABIANO	077
13	43	-	-	3	11	13	43	GAMALERO	078
5	11	2	8	4	9	8	31	GARBAGNA	079
1	4	-	-	3	6	1	2	GAVAZZANA	080
66	208	9	28	44	116	11	34	GAVI	081

Segue Tav. 12 — Famiglie residenti con il capo famiglia in condizione

Codice del Comune	C O M U N I	AGRICOLTURA, FORESTE, CACCIA E PESCA		INDUSTRIE ESTRATTIVE E MANIFATTURIERE		INDUSTRIE DELLE COSTRUZIONI E DELL'INSTALLAZIONE DI IMPIANTI		ENERGIA ELETTRICA, GAS E ACQUA		COMMERCIO	
		Famiglie	Componenti	Famiglie	Componenti	Famiglie	Componenti	Famiglie	Componenti	Famiglie	Componenti
082	GIAROLE	34	127	52	194	9	32	2	7	13	34
083	GRIGNASCO	80	267	9	36	8	29	1	2	6	16
084	GROGNARDO	81	221	9	30	9	26	2	4	7	17
085	GRONDONA	44	140	30	100	8	22	1	4	7	30
086	GUAZZORA	35	123	11	36	8	23	-	-	15	39
087	ISOIA SANT'ANTONIO	169	522	17	58	17	58	-	-	25	78
088	LERMA	105	363	14	37	19	63	1	5	12	39
089	LU	218	749	51	161	23	72	1	3	28	91
090	MALVICINO	4	13	17	65	1	2	-	-	1	6
091	MASIO	180	537	128	436	31	91	-	-	21	73
092	MELAZZO	198	624	19	72	35	123	5	16	15	52
093	MERANA	21	51	15	54	9	24	-	-	2	6
094	MIRABELLO MONFERRATO	73	231	131	417	19	68	1	3	33	90
095	MOLARE	81	266	67	224	34	123	18	60	25	76
096	MOLINO DEI TORTI	48	160	76	264	19	61	1	2	40	119
097	MONBELLO MONFERRATO	196	577	58	194	10	34	-	-	28	84
098	MONFERRONE	75	260	2	7	1	3	-	-	-	-
099	MONCESTINO	52	162	22	70	2	9	1	2	3	6
100	MONGIARDINO LIGURE	100	268	1	2	2	7	-	-	6	21
101	MONLEALE	122	407	20	67	8	23	-	-	14	46
102	MONTACUTO	118	415	4	9	2	7	-	-	7	19
103	MONTALDEO	73	211	12	42	9	33	2	4	11	30
104	MONTALDO BORNIDA	113	378	10	36	18	57	-	-	17	44
105	MONTECASTELLO	38	116	16	51	9	23	1	4	5	14
106	MONTECHIARO D'ACQUI	85	311	23	74	6	18	-	-	13	39
107	MONTegioco	47	151	5	14	5	17	-	-	10	40
108	MONTENARZINO	107	325	8	33	3	11	-	-	8	29
109	MORANO SUL PO	76	237	183	586	51	200	4	14	25	77
110	MORBELLO	70	232	6	16	7	17	-	-	4	16
111	MORSESE	32	120	33	111	17	61	-	-	18	67
112	MORSASCO	90	291	10	27	10	24	-	-	12	48
113	MURISENGO	216	655	78	287	35	100	-	-	43	143
114	NOVI LIGURE	227	756	3.269	10.750	690	2.468	117	364	830	2.614
115	OCCIMIANO	111	442	94	335	37	124	-	-	21	69
116	ODALENGO GRANDE	125	398	9	29	12	39	-	-	5	17
117	ODALENGO PICCOLO	67	221	8	27	2	10	-	-	1	3
118	OLIVOLA	25	81	6	20	-	-	-	-	1	4
119	ORSARA BORNIDA	51	206	3	14	6	22	-	-	9	26
120	OTTIGLIO	158	469	38	148	14	51	1	4	20	68
121	OVADA	259	826	1.141	3.734	279	948	54	164	346	1.110
122	OVIGLIO	121	381	76	263	39	137	1	1	27	81
123	OZZANO MONFERRATO	80	275	176	584	30	100	5	17	39	107
124	PADEBNA	46	167	10	38	6	18	1	4	1	2
125	PARETO	180	568	10	29	11	37	3	8	14	46
126	PARODI LIGURE	100	320	35	113	5	17	-	-	14	51
127	PASTURANA	17	57	57	198	12	41	3	6	5	17
128	PECETTO DI VALENZA	90	245	39	127	20	87	-	-	10	28
129	PIETRA MARAZZI	26	102	32	110	25	107	1	3	13	43
130	PIOVERA	86	308	48	175	13	53	-	-	8	32
131	PONARO MONFERRATO	51	156	27	93	12	44	-	-	11	34
132	PONTECORONE	129	472	368	1.293	101	330	6	23	97	307
133	PONTESTURA	107	317	156	490	30	101	4	13	47	148
134	PONTI	63	213	21	69	18	55	-	-	3	9
135	PONZANO MONFERRATO	69	237	7	26	6	21	-	-	5	17
136	PONZONE	253	757	21	62	13	49	-	-	23	74
137	POZZOL GROppo	88	288	10	35	3	7	-	-	1	1
138	POZZOLO FORNIGARO	132	405	353	1.163	131	537	24	76	92	297
139	PRASCO	54	160	20	59	18	63	-	-	10	22
140	PREDOSA	236	743	111	362	40	121	4	11	32	83
141	QUARGNENTO	171	524	70	236	39	138	1	2	14	36
142	QUATTORDIC	78	288	346	1.189	30	117	1	4	21	67
143	RICALDONE	166	518	10	24	5	23	-	-	10	30
144	RIVALTA BORNIDA	227	683	48	147	36	123	1	3	27	73
145	RIVARONE	40	115	16	53	12	43	-	-	-	-
146	ROCCAFORTE LIGURE	55	170	-	-	2	8	1	3	1	6
147	ROCCA GRIMALDA	186	644	44	127	25	75	4	14	19	60
148	ROCCHETTA LIGURE	50	158	5	17	4	15	7	25	6	22
149	ROSIGNANO MONFERRATO	176	613	63	214	38	126	6	27	19	57
150	SALA MONFERRATO	66	241	20	64	7	28	1	1	8	32
151	SALE	379	1.313	251	883	108	386	1	2	125	380
152	SAN CRISTOFORO	80	244	39	120	11	39	2	5	12	38
153	SAN GIORGIO MONFERRATO	61	216	120	394	17	55	3	13	30	98
154	SAN SALVATORE MONFERRATO	223	672	295	906	195	726	15	52	88	276
155	SAN SEBASTIANO CURONE	39	111	16	57	12	41	2	7	25	83
156	SANT'AGATA FOSSILI	49	149	15	46	7	22	-	-	7	21
157	SARDIGLIANO	42	135	25	91	3	10	-	-	4	12
158	SAREZZANO	168	552	31	112	38	169	-	-	21	72
159	SERRALUNGA DI CREA	76	251	50	182	10	43	1	3	29	80
160	SERRAVALLE SCRIVIA	70	237	693	2.322	121	429	18	64	154	447
161	SEZZADIO	171	584	83	274	34	114	-	-	26	72
162	SILVANO D'OREA	104	322	133	436	33	100	4	12	45	152

professionale, per ramo di attività economica del capo famiglia

TRASPORTI E COMUNICAZIONI		CREDITO E ASSICURAZIONE		SERVIZI		PUBBLICA AMMINISTRAZIONE		C O M U N I	Codice del Comune
Famiglie	Componenti	Famiglie	Componenti	Famiglie	Componenti	Famiglie	Componenti		
9	32	2	7	7	22	3	9	GIAROLE	082
1	3	-	-	2	8	3	8	GRENIASCO	083
2	6	-	-	1	3	4	11	GROGNARDO	084
7	22	-	-	4	6	1	5	GRONDONA	085
2	9	-	-	2	5	2	5	GUAZZORA	086
5	19	3	10	12	36	8	22	ISOLA SANT'ANTONIO	087
7	26	-	-	4	8	4	12	LERMA	088
13	42	2	6	15	42	6	19	LU	089
-	-	-	-	-	-	-	-	MALVICINO	090
15	48	-	-	8	29	3	7	MASIO	091
10	31	-	-	11	31	5	18	MELAZZO	092
5	13	-	-	1	1	5	11	MERANA	093
15	49	3	8	7	22	16	53	MIRABELLO MONFERRATO	094
20	63	3	14	18	54	21	63	MOLARE	095
13	47	1	2	7	20	3	8	MOLINO DEI TORTI	096
8	24	5	16	10	23	6	12	MONBELLO MONFERRATO	097
-	-	-	-	1	2	3	11	MONFERONE	098
-	-	-	-	1	1	1	3	MONCESTINO	099
2	12	-	-	4	4	2	2	MONGIARDINO LIGURE	100
15	59	4	15	8	28	2	11	MONLEALE	101
2	6	-	-	3	7	-	-	MONTACUTO	102
5	18	-	-	1	4	3	5	MONTALDEO	103
7	31	1	1	6	16	3	13	MONTALDO BOEMIDA	104
-	-	-	-	2	6	10	33	MONTECASTELLO	105
20	64	1	5	5	8	5	12	MONTECHIARO D'ACQUI	106
-	-	-	-	-	-	3	10	MONTegioCO	107
2	6	1	2	3	6	5	15	MONTemarZINO	108
14	51	9	27	8	26	5	14	MORANO SUL PO	109
1	3	-	-	1	2	5	11	MORBELLO	110
9	35	1	1	6	38	7	20	MORNESE	111
6	20	1	3	-	-	6	14	MORSASCO	112
5	19	4	14	19	50	10	33	MURISENGO	113
970	3.154	107	355	503	1.537	365	1.211	NOVI LIGURE	114
13	40	4	12	14	33	10	36	OCCIMIANO	115
4	12	-	-	9	23	2	3	ODALENGO GRANDE	116
-	-	-	-	1	3	2	5	ODALENGO PICCOLO	117
-	-	-	-	-	-	2	8	OLIVOLA	118
-	-	-	-	4	9	2	6	ORSARA BOEMIDA	119
3	14	1	3	4	8	9	30	OTTIGLIO	120
257	868	40	127	164	500	96	304	OVADA	121
14	50	6	17	9	31	12	38	OVIGLIO	122
25	83	1	3	13	38	5	15	OZZANO MONFERRATO	123
8	29	3	8	1	1	4	6	PADERNA	124
7	24	-	-	5	9	8	21	PARETO	125
18	55	1	5	7	11	2	8	PARODI LIGURE	126
19	56	1	2	6	15	2	6	PASTURANA	127
2	5	-	-	8	21	10	30	PECETTO DI VALENZA	128
4	19	1	5	13	32	3	12	PIETRA MARAZZI	129
7	23	4	14	3	10	10	36	PIOVERA	130
3	11	1	4	6	16	4	14	POMARO MONFERRATO	131
140	453	13	42	32	95	33	111	PONTECUREONE	132
21	68	3	9	12	34	10	33	PONTESTURA	133
45	158	-	-	5	17	6	17	PONTI	134
5	20	-	-	5	10	4	13	PONZANO MONFERRATO	135
5	20	2	6	11	27	6	18	PONZONE	136
4	9	-	-	4	7	2	3	POZZOL GROPPO	137
112	392	10	32	39	116	28	105	POZZOLO FORNIGARO	138
13	36	-	-	4	10	2	4	PRASCO	139
60	194	6	16	34	112	6	19	FREDOSA	140
16	49	4	12	19	49	5	17	QUARIGNENTO	141
5	14	1	3	9	32	2	12	QUATTORDIO	142
3	8	-	-	5	15	4	8	RICALDONE	143
24	69	8	23	17	51	14	40	RIVALTA BOEMIDA	144
3	7	-	-	2	4	-	-	RIVARONE	145
1	2	-	-	1	2	3	9	ROCCAFORTE LIGURE	146
14	43	2	6	11	28	6	19	ROCCA GRIMALDA	147
4	10	3	6	2	5	3	15	ROCCHETTA LIGURE	148
8	24	1	3	14	34	4	15	ROSIGNANO MONFERRATO	149
6	23	-	-	2	7	4	10	SALA MONFERRATO	150
94	350	18	65	57	188	19	73	SALE	151
5	17	-	-	3	8	3	12	SAN CRISTOFORO	152
15	50	3	10	9	30	5	19	SAN GIORGIO MONFERRATO	153
64	216	17	54	116	381	16	53	SAN SALVATORE MONFERRATO	154
4	11	3	10	2	5	17	48	SAN SEBASTIANO CURENE	155
4	14	-	-	2	7	2	4	SANT'AGATA FOSSILI	156
6	20	-	-	4	14	5	15	SARDIGLIANO	157
7	28	3	7	7	19	8	26	SAREZZANO	158
19	73	2	3	6	13	3	7	SERRALUNGA DI CREA	159
134	466	8	22	44	133	47	162	SERRAVALLE SCRIVIA	160
19	62	6	18	14	44	5	18	SEZZADIO	161
20	63	2	7	14	43	6	23	SILVANO D'ORBA	162

Segue TAV. 12 — Famiglie residenti con il capo famiglia in condizione

Codice dei Comuni	C O M U N I	AGRICOLTURA, FORESTE, CACCIÀ E PESCA		INDUSTRIE ESTRATTIVE E MANIFATTURIERE		INDUSTRIE DELLE COSTRUZIONI E DELL'INSTALLAZIONE DI IMPIANTI		ENERGIA ELETTRICA, GAS E ACQUA		COMMERCIO	
		Famiglie	Componenti	Famiglie	Componenti	Famiglie	Componenti	Famiglie	Componenti	Famiglie	Componenti
163	SOLERO	88	269	131	437	22	71	1	3	32	102
164	SOLONGHELLO	68	178	11	42	5	17	-	-	1	3
165	SPIGNO MONFERRATO	157	520	118	379	30	100	14	47	27	83
166	SPINETO SCRIVIA	76	214	23	72	1	2	-	-	5	20
167	STAZZANO	132	366	167	518	57	181	-	-	34	102
168	STREVI	222	698	67	198	27	88	-	-	30	73
169	TAGLIGLIO MONFERRATO	124	385	52	149	55	180	-	-	17	58
170	TASSAROLO	13	58	34	119	8	26	1	3	4	14
171	TERRUGGIA	54	165	53	183	13	45	2	6	20	55
172	TERZO	105	343	28	83	16	47	-	-	16	55
173	TICINETO	58	194	80	250	79	279	5	17	31	105
174	TORTONA	553	1.980	2.525	8.224	795	2.793	67	212	812	2.529
175	TREVILLE	39	114	10	32	3	11	1	3	3	15
176	TRISOBBIO	106	349	12	27	12	35	-	-	17	51
177	VALENZA	306	1.014	3.119	9.760	479	1.804	19	68	707	2.283
178	VALMACCA	97	286	105	344	24	80	1	5	40	123
179	VIGNALE MONFERRATO	171	541	40	117	23	93	-	-	26	78
180	VIGNOLE BOBERA	23	73	169	555	64	205	6	19	42	119
181	VIGUZZOLO	205	642	193	674	105	407	2	9	67	227
182	VILLADEATI	156	431	26	95	12	37	-	-	13	40
183	VILLALVERNIA	19	66	64	235	25	89	1	3	22	77
184	VILLAMIROGLIO	75	207	7	13	4	12	1	1	3	6
185	VILLANOVA MONFERRATO	106	323	186	553	39	120	12	35	47	139
186	VILLABOMAGNANO	58	238	30	113	34	149	-	-	10	33
187	VISONE	114	343	62	211	17	64	2	6	22	60
188	VOLPEDO	144	480	45	143	36	116	-	-	42	120
189	VOLPEGLINO	24	75	6	17	1	8	-	-	2	7
190	VOLTAGGIO	48	168	55	185	15	51	1	3	30	90
	TOTALE PROVINCIA	22.634	72.874	34.811	113.176	10.706	37.840	985	3.146	12.636	39.312

professionale, per ramo di attività economica del capo famiglia

TRASPORTI E COMUNICAZIONI		CREDITO E ASSICURAZIONE		SERVIZI		PUBBLICA AMMINISTRAZIONE		C O M U N I	Codice del Comune
Famiglie	Componenti	Famiglie	Componenti	Famiglie	Componenti	Famiglie	Componenti		
83	262	5	15	18	50	20	62	SCLERO	163
6	18	-	-	5	8	1	3	SO LONGHELLO	164
45	148	4	13	18	49	20	66	SPIGNO MONFERRATO	165
4	15	3	9	6	12	4	10	SPINETO SCRIVIA	166
36	122	4	13	8	19	9	24	STAZZANO	167
19	62	5	16	15	38	8	26	STREVI	168
10	33	-	-	7	13	7	22	TAGLIOLO MONFERRATO	169
19	55	1	3	1	2	3	9	TASSAROLO	170
5	17	3	3	7	12	3	11	TERRUGGIA	171
20	66	1	1	4	7	3	9	TERZO	172
11	35	6	19	14	36	13	41	TICINETO	173
731	2.490	147	479	519	1.504	264	868	TORTONA	174
2	8	-	-	1	4	2	5	TREVILLE	175
6	19	1	4	7	18	2	7	TRISOBBIO	176
154	515	54	158	301	904	129	466	VALENZA	177
11	39	2	6	9	19	11	38	VALMACCA	178
7	23	5	15	16	42	7	24	VIGNALE MONFERRATO	179
47	160	3	10	11	36	9	28	VIGNOLE BERBERA	180
32	112	9	31	26	81	24	87	VIGUZZOLO	181
4	14	1	5	6	14	3	14	VILLADEATI	182
32	105	4	12	6	20	7	30	VILLALVERNIA	183
1	3	-	-	2	6	1	3	VILLAMIROGLIO	184
23	67	10	35	12	31	3	8	VILLANOVA MONFERRATO	185
3	13	1	3	5	15	4	14	VILLARCMAGNANO	186
11	32	3	12	10	23	10	31	VISCONE	187
7	26	6	18	22	62	13	47	VOLPEDO	188
3	11	-	-	2	3	1	3	VOLPEGLINO	189
13	52	2	5	11	28	7	22	VOLTAGGIO	190
8.647	28.496	1.747	5.507	7.143	20.560	5.256	16.927	TOTALE PROVINCIA	

Tav. 13 — Famiglie residenti con il capo famiglia in condizione professionale, per settore di attività economica e posizione nella professione del capo famiglia

A - TOTALE

Codice del Comune	C O M U N I	P O S I Z I O N E N E L L A P R O F E S S I O N E D E L C A P O F A M I G L I A									
		Imprenditori e liberi professionisti		Lavoratori in proprio		Dirigenti e impiegati		Lavoratori dipendenti		Coadiuvanti	
		Famiglie	Componenti	Famiglie	Componenti	Famiglie	Componenti	Famiglie	Componenti	Famiglie	Componenti
001	ACQUI TERRE	160	545	1.270	4.048	931	2.985	2.263	7.532	62	178
002	ALBERA LIGURE	-	-	87	270	3	9	18	69	-	-
003	ALESSANDRIA	700	2.225	4.483	13.755	6.183	18.891	10.705	35.471	214	658
004	ALFIAMO NATTA	2	5	190	604	10	26	47	170	-	-
005	ALICE BEL COLLE	1	3	175	640	10	24	36	127	-	-
006	ALLUVIONI CAMEIO'	4	15	153	508	16	53	53	193	-	-
007	ALTAVILLA MONFERRATO	2	8	107	314	9	22	50	156	-	-
008	ALZANO SCRIVIA	4	14	43	153	1	2	35	117	-	-
009	ARQUATA SCRIVIA	27	88	375	1.084	310	1.018	853	2.884	11	36
010	AVOLASCA	1	1	70	245	4	11	14	42	1	2
011	BALZOLA	6	15	111	330	45	117	203	668	1	3
012	BASALUZZO	7	19	139	364	34	104	161	495	3	5
013	BASSIGNANA	6	16	180	506	34	94	139	481	-	-
014	BELFOSTE MONFERRATO	1	4	42	109	9	22	31	107	-	-
015	BERGAMASCO	3	10	120	350	19	51	58	193	1	3
016	BERZANO DI TORTONA	-	-	47	149	2	9	3	8	-	-
017	BISTAGNO	7	26	275	902	40	134	147	476	6	25
018	BORGHETTO DI BOBBERA	9	32	248	756	30	91	145	490	-	-
019	BORGORATTO ALESSANDRINO	-	-	64	204	17	39	64	206	-	-
020	BORGO SAN MARTINO	5	14	166	556	27	84	145	543	2	5
021	BOSCO MARENGO	9	34	203	627	74	223	227	791	-	-
022	BOSIO	4	14	232	794	16	46	84	250	1	4
023	BOZZOLE	1	3	30	97	9	26	33	108	-	-
024	BRIGNANO-FRASCATA	3	12	166	530	11	34	21	79	-	-
025	CABELLA LIGURE	9	25	227	679	21	62	53	173	1	1
026	CANAGNA	-	-	135	384	11	38	34	115	-	-
027	CANINO	2	2	150	419	12	28	69	241	-	-
028	CANTALUPO LIGURE	8	30	115	358	13	41	24	71	-	-
029	CAPRIATA D'OREA	10	31	174	562	58	186	179	621	2	4
030	CARBONARA SCRIVIA	3	9	48	171	15	50	64	225	-	-
031	CAREBBINO	-	-	26	93	4	14	24	82	-	-
032	CAREZZANO	3	17	114	344	17	37	35	96	1	5
033	CARPENETO	3	10	230	786	24	63	61	200	1	3
034	CARRIGA LIGURE	-	-	84	223	2	6	6	16	-	-
035	CARBOSIO	-	-	29	85	11	25	57	174	1	3
036	CARTOSIO	3	9	153	511	13	38	25	88	1	1
037	CASAL CERVELLI	5	25	178	560	23	67	104	366	-	-
038	CASALEGGIO BOIRO	5	20	20	72	7	24	16	58	-	-
039	CASALE MONFERRATO	391	1.315	2.208	6.844	2.074	6.383	4.685	15.093	101	300
040	CASALBOCETO	2	7	93	325	20	58	74	261	-	-
041	CASASCO	1	2	58	175	3	7	5	14	-	-
042	CASSANO SPINOLA	4	11	122	403	80	261	270	909	-	-
043	CASSINE	16	54	402	1.248	80	209	302	993	5	18
044	CASSINELLE	1	4	145	470	12	34	20	54	1	3
045	CASTELLANIA	-	-	31	104	4	10	-	-	-	-
046	CASTELLAR GUIDOBONO	1	4	36	109	11	40	46	157	-	-
047	CASTELLAZZO BORMIDA	30	97	452	1.464	136	426	444	1.620	15	48
048	CASTELLETO D'ERRO	-	-	50	191	2	9	5	11	-	-
049	CASTELLETO D'ORBA	2	7	241	830	32	88	90	305	4	15
050	CASTELLETO HERLI	-	-	112	350	9	27	22	67	-	-
051	CASTELLETO MONFERRATO	4	12	65	197	16	40	92	322	-	-
052	CASTELNUOVO BORMIDA	33	55	205	489	28	86	34	108	-	-
053	CASTELNUOVO SCRIVIA	27	91	546	1.898	108	366	562	2.007	9	33
054	CASTELSPINA	-	-	78	218	12	26	29	105	-	-
055	CAVATORE	-	-	52	170	5	13	9	20	-	-
056	CELLA MONTE	-	-	87	293	10	29	30	107	1	4
057	CERRESETO	2	5	104	332	6	21	35	126	-	-
058	CERRETO GRUE	-	-	68	237	6	19	14	58	-	-
059	CERRINA	5	19	131	450	29	84	84	297	1	4
060	CONIOLO	-	-	57	157	13	40	52	172	-	-
061	CONZANO	1	2	136	376	13	31	51	159	1	2
062	COSTA VESCOVATO	-	-	88	334	7	20	17	54	-	-
063	CREMOLINO	-	-	123	429	9	28	37	116	-	-
064	CUCCARO MONFERRATO	-	-	86	276	2	4	11	43	-	-
065	DEBBICE	-	-	55	172	3	9	21	82	-	-
066	DEBBICE	3	15	65	213	2	2	8	19	-	-
067	FABBRICA CUBONE	6	21	202	615	16	34	51	155	-	-
068	FELIZZANO	16	56	120	392	70	206	374	1.366	1	3
069	FRACONALTO	3	7	41	118	8	19	17	54	1	4
070	FRANCAVILLA BISIO	1	4	52	159	7	20	42	137	-	-
071	FRASCARO	1	4	35	123	13	39	29	94	-	-
072	FRASSINELLO MONFERRATO	3	8	83	260	11	35	52	184	1	3
073	FRASSINETO PO	9	32	157	512	29	90	145	492	3	9
074	FRESONARA	6	19	108	325	22	65	49	155	1	1
075	FUGAROLO	7	22	129	390	67	194	192	669	1	4
076	FUBINE	3	9	170	539	34	96	113	395	1	3
077	GABIANO	7	22	236	760	27	78	68	227	4	16
078	GANALERO	-	-	106	314	17	51	63	206	-	-
079	GARBAGNA	1	5	155	502	9	33	31	102	-	-
080	GAVAZZANA	2	3	15	51	4	11	10	27	-	-
081	GAVI	13	49	374	1.250	78	237	390	1.311	3	7

Segue TAV. 13 — Famiglie residenti con il capo famiglia in condizione professionale, per settore di attività economica e posizione nella professione del capo famiglia

A - TOTALE

Codice del Comune	C O M U N I	P O S I Z I O N E N E L L A P R O F E S S I O N E D E L C A P O F A M I G L I A									
		Imprenditori e liberi professionisti		Lavoratori in proprio		Dirigenti e impiegati		Lavoratori dipendenti		Coadiuvanti	
		Famiglie	Componenti	Famiglie	Componenti	Famiglie	Componenti	Famiglie	Componenti	Famiglie	Componenti
082	GIAROLE	2	9	48	160	14	44	67	251	-	-
083	GHENIASCO	1	5	83	271	8	23	18	70	-	-
084	GRONABDO	1	4	87	231	7	22	29	61	-	-
085	GRONONA	-	-	53	164	8	19	41	146	-	-
086	GUAZZONA	1	3	50	159	6	18	17	59	1	1
087	ISOLA SANT'ANTONIO	9	29	163	519	21	63	60	182	3	10
088	LERNA	2	5	129	444	5	16	30	88	-	-
089	LU	2	8	265	895	24	66	66	216	-	-
090	MALVICINO	-	-	8	31	4	13	11	42	-	-
091	MASIO	6	19	203	613	22	74	155	515	-	-
092	MILAZZO	2	5	213	687	15	54	67	218	1	3
093	MERANA	1	1	25	64	5	12	27	83	-	-
094	MIRABELLO NONFERRATO	6	17	127	384	29	82	134	454	2	4
095	MOLARE	5	28	119	389	41	129	121	395	1	2
096	MOLINO DEI TORTI	13	42	86	279	18	48	88	304	3	10
097	MONBELLO NONFERRATO	4	14	234	678	27	75	56	197	-	-
098	MORPERONE	-	-	72	248	3	10	5	19	2	6
099	MONCRISTINO	1	1	57	173	4	8	20	71	-	-
100	MONGIARDINO LIGURE	-	-	107	293	5	5	5	18	-	-
101	MONLEALE	12	41	135	452	13	47	33	116	-	-
102	MONTACUTO	-	-	126	443	6	14	4	6	-	-
103	MONTALDO	10	35	73	206	6	18	26	85	1	3
104	MONTALDO BORNIDA	6	14	133	435	7	26	29	101	-	-
105	MONTECASTELLO	-	-	40	124	7	16	34	107	-	-
106	MONTECHIARO D'ACQUI	5	16	105	367	14	37	33	105	1	6
107	MONTegioCO	1	4	55	187	3	11	11	30	-	-
108	MONTENARZINO	2	4	118	369	6	17	11	37	-	-
109	MORANO SUL PO	9	33	102	314	36	109	224	766	4	16
110	MORBELLO	-	-	75	247	7	18	12	32	-	-
111	MORNESE	2	8	64	237	10	47	47	161	-	-
112	MORSASCO	2	6	100	324	8	26	25	71	-	-
113	MURISengo	7	23	286	886	29	82	86	299	2	11
114	NOVI LIGURE	188	631	1.195	3.718	1.702	5.374	3.935	13.305	58	181
115	OCCINIANO	-	-	129	488	25	82	150	521	-	-
116	ODALENGO GRANDE	4	15	138	441	11	28	13	37	-	-
117	ODALENGO PICCOLO	-	-	65	210	2	6	14	53	-	-
118	OLIVOLA	-	-	19	60	2	9	13	44	-	-
119	ORSARA BORNIDA	-	-	53	206	5	12	17	65	-	-
120	OTTIGLIO	10	33	163	490	20	63	55	209	-	-
121	OVADA	83	288	756	2.433	418	1.372	1.352	4.402	27	86
122	OVIGLIO	4	12	146	443	29	95	124	441	2	8
123	OZZANO NONFERRATO	2	8	133	423	45	143	192	644	2	4
124	PADEBNA	1	3	48	172	11	26	20	72	-	-
125	PARETO	2	4	188	608	8	17	37	107	3	6
126	PABODI LIGURE	4	13	111	363	12	33	55	171	-	-
127	PASTURANA	5	17	25	86	25	71	67	224	-	-
128	PECETTO DI VALENZA	1	5	107	297	15	41	56	200	-	-
129	PIETRA MARAZZI	12	47	29	104	17	56	60	226	-	-
130	PIOVEHA	1	4	75	270	20	63	83	314	-	-
131	POHARO NONFERRATO	-	-	39	120	9	24	67	228	-	-
132	PONTECUCONE	22	67	237	783	111	343	544	1.915	5	18
133	PONTESTURA	10	30	159	469	36	115	182	591	3	6
134	PONTI	6	22	77	262	13	39	65	215	-	-
135	PONTANO NONFERRATO	-	-	64	214	10	30	27	100	-	-
136	PONZONE	8	30	282	847	21	64	20	61	3	11
137	POZZOL GROFFO	-	-	92	303	8	16	9	23	3	8
138	POZZOLO FORNIGARO	16	55	232	742	147	465	520	1.840	6	21
139	PRASCO	5	15	68	195	16	44	31	98	1	2
140	PREDOSA	2	6	272	828	64	192	190	432	1	3
141	QUARGNENTO	7	25	174	525	26	77	131	434	1	2
142	QUATTORDIO	13	43	93	326	100	347	287	1.010	-	-
143	RICALDOIE	4	11	177	548	8	18	14	49	-	-
144	RIVALTA BORNIDA	5	16	262	789	39	107	96	300	-	-
145	RIVARONI	1	3	48	138	3	4	21	77	-	-
146	ROCCAFOITE LIGURE	-	-	54	172	6	17	2	8	2	3
147	ROCCA GIMBALDA	5	11	170	566	21	56	115	383	-	-
148	ROCCETTA LIGURE	2	7	59	188	8	26	15	52	-	-
149	ROSIGNANO NONFERRATO	8	33	172	572	21	62	127	443	1	3
150	SALA NONFERRATO	3	11	79	288	4	14	28	93	-	-
151	SALE	34	126	526	1.758	95	314	381	1.195	16	47
152	SAN CRISTOFORO	1	4	92	286	6	19	56	174	-	-
153	SAN GIORGIO NONFERRATO	9	34	87	314	27	91	136	436	4	10
154	SAN SALVATORE NONFERRATO	15	43	414	1.294	96	285	502	1.705	2	9
155	SAN SEBASTIANO CURONE	1	3	77	241	21	56	21	73	-	-
156	SANT'AGATA POSSILI	1	2	55	171	3	9	27	81	-	-
157	SARDIGLIANO	-	-	53	178	8	25	27	93	1	1
158	SAREZZANO	9	35	197	659	17	47	60	244	-	-
159	SERRALUNGA DI CREA	7	33	109	342	23	53	57	227	-	-
160	SERRAVALLE SCRIVIA	40	145	254	837	243	776	739	2.489	13	35
161	SEZZADIO	10	37	200	644	18	61	130	444	-	-
162	SILVANO D'ORBA	6	19	178	570	22	67	152	492	3	10

Segue TAV. 13 — Famiglie residenti con il capo famiglia in condizione professionale, per settore di attività economica e posizione nella professione del capo famiglia

A - TOTALE

Codice del Comune	C O M U N I	P O S I Z I O N E N E L L A P R O F E S S I O N E D E L C A P O F A M I G L I A									
		Imprenditori e liberi professionisti		Lavoratori in proprio		Dirigenti e impiegati		Lavoratori dipendenti		Coadiuvanti	
		Famiglie	Componenti	Famiglie	Componenti	Famiglie	Componenti	Famiglie	Componenti	Famiglie	Componenti
163	SOLERO	7	30	132	410	70	209	189	616	2	6
164	SOLONGHELLO	-	-	72	192	9	19	16	58	-	-
165	SPIGNO MONFERRATO	11	34	206	672	40	123	175	575	1	1
166	SPINETO SCRIVIA	-	-	83	238	17	48	22	68	-	-
167	STAZZANO	5	13	167	472	45	124	225	721	5	15
168	STREVI	8	29	260	808	31	91	94	271	-	-
169	TAGLIGLIO MONFERRATO	14	45	129	393	12	30	116	369	1	3
170	TASSAROLO	1	4	18	71	11	35	54	179	-	-
171	TERRUGGIA	4	16	66	203	20	36	68	240	2	2
172	TERZO	5	14	126	420	15	35	47	142	-	-
173	TICINETO	10	38	103	329	33	102	151	507	-	-
174	TORTONA	197	628	1.566	5.124	1.253	3.994	3.356	11.197	41	136
175	TREVILLE	1	3	44	145	2	5	14	39	-	-
176	TRISCEBIO	1	3	131	419	14	38	17	50	-	-
177	VALENZA	247	844	2.091	6.662	447	1.376	2.406	7.842	77	248
178	VALMACCA	2	6	167	504	22	62	108	366	1	2
179	VIGNALE MONFERRATO	5	16	175	527	33	105	82	285	-	-
180	VIGNOLE SCRIBERA	12	36	88	273	52	170	222	726	-	-
181	VIGOZZOLO	14	48	286	919	79	257	282	1.042	2	4
182	VILLADEATI	-	-	171	479	12	39	38	132	-	-
183	VILLALVERNIA	10	47	48	160	25	83	96	346	1	1
184	VILLAMIROGLIO	1	1	79	220	3	7	11	23	-	-
185	VILLANOVA MONFERRATO	6	17	158	473	30	92	240	718	4	11
186	VILLAROMAGNANO	3	12	61	229	13	41	65	283	3	13
187	VISONE	6	15	145	444	29	97	70	222	1	4
188	VOLPEDO	9	22	202	670	30	95	74	225	-	-
189	VOLPEGLINO	1	1	26	81	5	13	7	29	-	-
190	VOLTAGGIO	2	5	89	299	20	57	69	238	2	5
	TOTALE PROVINCIA	2.875	9.489	37.400	118.296	17.626	54.358	45.880	153.289	784	2.406

Segue TAV. 13 — Famiglie residenti con il capo famiglia in condizione professionale, per settore di attività economica e posizione nella professione del capo famiglia

B - AGRICOLTURA, FORESTE, CACCA E PESCA

Codice del Comune	C O M U N I	P O S I Z I O N E N E L L A P R O F E S S I O N E D E L C A P O F A M I G L I A									
		Imprenditori e liberi professionisti		Lavoratori in proprio		Dirigenti e impiegati		Lavoratori dipendenti		Coadiuvanti	
		Famiglie	Componenti	Famiglie	Componenti	Famiglie	Componenti	Famiglie	Componenti	Famiglie	Componenti
001	ACQUI TERME	2	6	277	945	8	27	80	268	-	-
002	ALBERA LIGURE	-	-	76	233	-	-	2	10	-	-
003	ALESSANDRIA	12	39	776	2.389	66	194	346	1.326	7	21
004	ALPIANO NATTA	-	-	160	505	1	4	14	68	-	-
005	ALICE BEL COLLE	-	-	147	526	-	-	8	34	-	-
006	ALLUVIONI CAMBIO'	1	4	125	409	-	-	15	54	-	-
007	ALTAVILLA MONFERRATO	-	-	95	273	-	-	11	33	-	-
008	ALZANO SCRIVIA	-	-	31	107	-	-	1	4	-	-
009	ARQUATA SCRIVIA	-	-	145	348	-	-	15	43	-	-
010	AVOLASCA	-	-	59	202	-	-	-	-	1	2
011	BALZOLA	-	-	49	155	-	-	23	75	-	-
012	BASALUZZO	-	-	100	260	-	-	4	8	3	5
013	BASSIGNANA	-	-	100	258	-	-	14	48	-	-
014	BELPORTE MONFERRATO	-	-	36	89	-	-	2	5	-	-
015	BERGAMASCO	-	-	97	284	-	-	-	-	-	-
016	BERZANO DI TORTONA	-	-	44	137	-	-	-	-	-	-
017	BISTAGNO	-	-	183	611	-	-	29	110	1	8
018	BORGHETTO DI BOBBERA	-	-	186	535	-	-	10	33	-	-
019	BORGORATTO ALESSANDRINO	-	-	45	141	-	-	9	25	-	-
020	BORGO SAN MARTINO	-	-	104	355	-	-	21	79	-	-
021	BOSCO MARENGO	-	-	119	381	-	-	36	129	-	-
022	BOSIO	-	-	177	592	-	-	2	2	-	-
023	BOZZOLE	-	-	16	58	-	-	14	48	-	-
024	BRIGNANO-FRASCATA	-	-	148	460	-	-	2	7	-	-
025	CABELLA LIGURE	-	-	150	408	-	-	2	8	-	-
026	CANAGNA	-	-	117	330	-	-	5	20	-	-
027	CASINO	-	-	127	348	-	-	10	41	-	-
028	CANTALUPO LIGURE	-	-	96	301	-	-	6	16	-	-
029	CAPRIATA D'OREA	-	-	119	388	1	4	18	65	1	2
030	CARBONARA SCRIVIA	-	-	37	129	-	-	-	-	-	-
031	CARENTINO	-	-	19	68	1	3	10	35	-	-
032	CAREZZANO	-	-	96	303	1	3	-	-	-	-
033	CARPENETO	1	1	190	645	2	7	27	100	-	-
034	CARREGA LIGURE	-	-	75	190	-	-	1	2	-	-
035	CARBOSIO	-	-	8	30	-	-	4	13	-	-
036	CARTOSIO	-	-	135	428	-	-	-	-	1	1
037	CASAL CERVELLI	-	-	129	400	1	2	27	90	-	-
038	CASALEGGIO BOIRO	-	-	19	70	-	-	2	7	-	-
039	CASALE MONFERRATO	7	30	443	1.431	21	76	166	617	6	22
040	CASALNOCETO	-	-	68	240	-	-	16	65	-	-
041	CASASCO	-	-	56	170	-	-	1	2	-	-
042	CASSANO SPINOLA	-	-	39	131	-	-	13	38	-	-
043	CASSINE	1	3	303	961	3	11	27	75	3	12
044	CASSINELLE	-	-	119	397	-	-	2	3	-	-
045	CASTELLANIA	-	-	31	104	-	-	-	-	-	-
046	CASTELLAR GUIDOBONO	-	-	21	57	-	-	3	8	-	-
047	CASTELLAZZO BORNIDA	2	12	246	798	1	1	60	237	4	13
048	CASTELLETTO D'ERBO	-	-	50	191	-	-	2	2	-	-
049	CASTELLETTO D'OROA	-	-	152	547	-	-	6	25	-	-
050	CASTELLETTO MERLI	-	-	96	294	-	-	6	12	-	-
051	CASTELLETTO MONFERRATO	-	-	37	122	1	5	9	41	-	-
052	CASTELNUOVO BORNIDA	33	55	177	419	-	-	6	16	-	-
053	CASTELNUOVO SCRIVIA	-	-	310	1.104	-	-	35	133	1	2
054	CASTELSPINA	-	-	64	176	-	-	2	9	-	-
055	CAVATORE	-	-	49	161	-	-	1	2	-	-
056	CELLA MONTE	-	-	72	248	-	-	10	35	-	-
057	CERESETO	-	-	86	270	-	-	9	38	-	-
058	CERRETO GRUE	-	-	60	207	1	4	2	11	-	-
059	CERRINA	-	-	86	292	1	1	15	71	1	4
060	CONIOLO	-	-	48	126	-	-	2	4	-	-
061	CONZANO	-	-	122	337	1	4	17	59	-	-
062	COSTA VESCOVATO	-	-	79	300	-	-	1	1	-	-
063	CRENOLINO	-	-	99	361	1	4	13	39	-	-
064	CUCCARO MONFERRATO	-	-	78	251	-	-	-	-	-	-
065	DENICE	-	-	52	162	-	-	-	-	-	-
066	DERNICE	-	-	65	213	-	-	3	7	-	-
067	FABBRICA CURONE	-	-	163	487	1	1	14	38	-	-
068	FELIZZANO	1	2	55	182	-	-	13	52	-	-
069	FRACONALTO	-	-	27	76	1	2	-	-	-	-
070	FRANCAVILLA BISIO	-	-	40	115	-	-	3	6	-	-
071	FRASCARO	-	-	26	93	-	-	1	4	-	-
072	FRASSINELLO MONFERRATO	-	-	68	222	1	3	12	39	1	3
073	FRASSINETO PO	-	-	97	317	1	3	32	105	-	-
074	FRESONARA	-	-	80	250	-	-	1	3	-	-
075	FRUGAROLO	-	-	82	258	1	3	34	139	-	-
076	FUBINE	-	-	107	341	1	4	17	59	-	-
077	GABIANO	-	-	188	598	2	6	19	51	2	9
078	GABALERO	-	-	79	234	-	-	4	14	-	-
079	GARBAGNA	-	-	121	393	1	7	5	14	-	-
080	GAVAZZANA	-	-	12	42	-	-	3	8	-	-
081	GAVI	-	-	199	659	4	12	48	167	1	4

Segue Tav. 13 — Famiglie residenti con il capo famiglia in condizione professionale, per settore di attività economica e posizione nella professione del capo famiglia

B - AGRICOLTURA, FORESTE, CACCIA E PESCA

Codice dei Comuni	C O M U N I	P O S I Z I O N E N E L L A P R O F E S S I O N E D E L C A P O F A M I G L I A									
		Imprenditori e liberi professionisti		Lavoratori in proprio		Dirigenti e impiegati		Lavoratori dipendenti		Coadiuvanti	
		Famiglie	Componenti	Famiglie	Componenti	Famiglie	Componenti	Famiglie	Componenti	Famiglie	Componenti
082	GIAROLE	1	5	21	76	-	-	12	46	-	-
083	GREMIASCO	-	-	74	245	-	-	6	22	-	-
084	GROGNARDO	-	-	77	202	-	-	4	19	-	-
085	GRODONA	-	-	38	118	-	-	6	22	-	-
086	GUZZORA	-	-	27	94	-	-	7	28	1	1
087	ISOLA SANT'ANTONIO	1	3	132	415	2	5	31	89	3	10
088	LERNA	-	-	100	351	1	4	4	8	-	-
089	LU	-	-	208	714	2	8	8	27	-	-
090	MALVICINO	-	-	4	13	-	-	-	-	-	-
091	MASIO	-	-	162	473	1	4	17	60	-	-
092	MELAZZO	-	-	187	593	-	-	10	28	1	3
093	MERANA	-	-	21	51	-	-	-	-	-	-
094	MIRABELLO MONFERRATO	-	-	68	214	1	4	4	13	-	-
095	MOLARE	1	4	76	251	-	-	4	11	-	-
096	MOLINO DEI TORTI	-	-	46	154	-	-	1	3	1	3
097	MOMBELLO MONFERRATO	-	-	190	553	1	2	5	22	-	-
098	MONPERONE	-	-	70	241	-	-	3	13	2	6
099	MONCESTINO	-	-	49	148	-	-	3	14	-	-
100	MONGIARDINO LIGURE	-	-	100	268	-	-	-	-	-	-
101	MONLEALE	-	-	118	393	-	-	4	14	-	-
102	MONTACUTO	-	-	117	412	-	-	1	3	-	-
103	MONTALDO	-	-	66	188	1	2	6	21	-	-
104	MONTALDO BORNIDA	-	-	109	366	1	4	3	8	-	-
105	MONTECASTELLO	-	-	30	93	-	-	8	23	-	-
106	MONTECHIARO D'ACQUI	-	-	84	305	-	-	-	-	1	6
107	MONTegioCO	-	-	45	148	-	-	2	3	-	-
108	MONTESARZINO	-	-	105	321	-	-	2	4	-	-
109	MORANO SUL PO	1	4	56	166	2	7	17	60	-	-
110	MORBELLO	-	-	67	223	-	-	3	9	-	-
111	MORNESE	-	-	30	114	1	4	1	2	-	-
112	MORSASCO	-	-	84	269	1	3	5	19	-	-
113	MURISENGO	-	-	205	615	-	-	11	40	-	-
114	NOVI LIGURE	-	-	138	439	13	40	75	274	1	3
115	OCCIMIANO	-	-	82	326	2	8	27	108	-	-
116	ODALENGO GRANDE	-	-	123	389	-	-	2	9	-	-
117	ODALENGO PICCOLO	-	-	62	202	-	-	5	19	-	-
118	OLIVOLA	-	-	17	51	-	-	8	30	-	-
119	ORSAIA BORNIDA	-	-	45	178	-	-	6	28	-	-
120	OTTIGLIO	-	-	143	427	2	4	13	38	-	-
121	OVADA	1	5	223	704	3	13	31	102	1	2
122	OVIGLIO	-	-	99	299	1	3	21	79	-	-
123	OZZANO MONFERRATO	-	-	67	223	-	-	13	52	-	-
124	PADEBNA	-	-	46	167	-	-	-	-	-	-
125	PARETO	-	-	171	545	1	1	5	16	3	6
126	PARODI LIGURE	-	-	94	303	-	-	6	17	-	-
127	PASTURANA	-	-	15	52	-	-	2	5	-	-
128	PECETTO DI VALENZA	-	-	83	225	-	-	7	20	-	-
129	PIETRA MARAZZI	2	8	18	65	-	-	6	29	-	-
130	PIOVERA	1	4	56	204	3	8	26	92	-	-
131	POHARO MONFERRATO	-	-	26	80	1	1	24	75	-	-
132	PONTECURONE	2	5	97	344	1	2	28	119	1	2
133	PONTESTURA	1	2	89	262	-	-	16	50	1	3
134	PONTI	-	-	63	213	-	-	-	-	-	-
135	PORZANO MONFERRATO	-	-	60	200	-	-	9	37	-	-
136	PONZONE	-	-	246	731	-	-	5	18	2	8
137	POZZOL GROPPPO	-	-	85	280	-	-	-	-	3	8
138	POZZOLO FORMIGARO	-	-	107	332	2	7	23	66	-	-
139	PRASCO	-	-	51	152	-	-	3	8	-	-
140	PREDOSA	1	2	200	613	5	19	29	106	1	3
141	QUARGHENETO	1	3	151	459	1	4	17	56	1	2
142	QUATTORDIO	-	-	62	223	-	-	16	65	-	-
143	RICALDONE	1	2	157	491	2	5	6	20	-	-
144	RIVALTA BORNIDA	-	-	208	632	2	7	17	44	-	-
145	RIVARONE	-	-	38	111	-	-	2	4	-	-
146	ROCCAFORTE LIGURE	-	-	52	164	1	3	-	-	2	3
147	ROCCA GRIMALDA	-	-	140	473	3	8	43	163	-	-
148	ROCCHETTA LIGURE	-	-	48	151	-	-	2	7	-	-
149	ROSIGNANO MONFERRATO	-	-	136	462	2	9	37	139	1	3
150	SALA MONFERRATO	-	-	58	213	1	5	7	23	-	-
151	SALE	2	10	317	1.093	2	6	56	201	2	3
152	SAN CRISTOFORO	-	-	74	222	-	-	6	22	-	-
153	SAN GIORGIO MONFERRATO	-	-	43	160	-	-	15	49	3	7
154	SAN SALVATORE MONFERRATO	-	-	210	622	-	-	13	50	-	-
155	SAN SEBASTIANO CURONE	-	-	38	107	-	-	1	4	-	-
156	SANT'AGATA FOSSILI	-	-	46	143	-	-	3	6	-	-
157	SARDIGLIANO	-	-	41	134	-	-	-	-	1	1
158	SAREZZANO	-	-	166	546	-	-	2	6	-	-
159	SERRALUNGA DI CREMA	-	-	69	221	-	-	7	30	-	-
160	SERRAVALLE SCRIVIA	3	9	38	139	5	15	24	74	-	-
161	SEZZADIO	1	6	142	471	-	-	28	107	-	-
162	SILVANO D'ORBA	-	-	94	290	-	-	10	32	-	-

Segue TAV. 13 — Famiglie residenti con il capo famiglia in condizione professionale, per settore di attività economica e posizione nella professione del capo famiglia

B - AGRICOLTURA, FORESTE, CACCIA E PESCA

Codice del Comune	C O M U N I	P O S I Z I O N E N E L L A P R O F E S S I O N E D E L C A P O F A M I G L I A									
		Imprenditori e liberi professionisti		Lavoratori in proprio		Dirigenti e impiegati		Lavoratori dipendenti		Coadiuvanti	
		Famiglie	Componenti	Famiglie	Componenti	Famiglie	Componenti	Famiglie	Componenti	Famiglie	Componenti
163	SOLERO	-	-	81	245	-	-	7	24	-	-
164	SOLONGHELLO	-	-	65	169	-	-	3	9	-	-
165	SPIGNO MONFERRATO	-	-	147	485	-	-	10	35	-	-
166	SPINETO SCRIVIA	-	-	73	209	1	1	2	4	-	-
167	STAZZANO	-	-	117	327	2	4	13	35	-	-
168	STREVI	-	-	215	677	-	-	7	21	-	-
169	TAGLIOLO MONFERRATO	1	3	97	296	-	-	26	86	-	-
170	TASSAROLO	-	-	11	45	-	-	2	13	-	-
171	TERRUGGIA	-	-	45	131	1	3	8	31	-	-
172	TERZO	-	-	102	335	-	-	3	8	-	-
173	TICINETO	-	-	46	144	-	-	12	50	-	-
174	TORTONA	6	20	351	1.202	12	40	181	705	3	13
175	TREVILLE	-	-	35	106	-	-	4	8	-	-
176	TRISOBBIO	-	-	105	345	-	-	1	4	-	-
177	VALENZA	2	7	214	651	5	19	85	337	-	-
178	VALHACCA	-	-	81	234	-	-	16	52	-	-
179	VIGNALE MONFERRATO	-	-	131	399	1	5	39	137	-	-
180	VIGNOLE BOBBERA	1	2	16	48	1	5	5	18	-	-
181	VIGUZZOLO	2	9	190	588	-	-	12	43	1	2
182	VILLADEATI	-	-	141	384	1	2	14	45	-	-
183	VILLALVERNIA	-	-	18	62	-	-	1	4	-	-
184	VILLANIROGLIO	-	-	73	205	-	-	2	2	-	-
185	VILLANOVA MONFERRATO	-	-	78	244	1	4	27	75	-	-
186	VILLAROMAGNANO	-	-	45	171	1	5	12	62	-	-
187	VISONE	-	-	109	324	-	-	5	19	-	-
188	VOLPEDO	-	-	132	450	-	-	12	30	-	-
189	VOLPEGLINO	-	-	22	68	-	-	2	7	-	-
190	VOLTAGGIO	-	-	42	148	1	3	5	17	-	-
	TOTALE PROVINCIA	92	265	19.446	61.640	218	697	2.809	10.066	69	206

Segue TAV. 13 — Famiglie residenti con il capo famiglia in condizione professionale, per settore di attività economica e posizione nella professione del capo famiglia

C - INDUSTRIE

Codice del Comune	C O M U N I	P O S I Z I O N E N E L L A P R O F E S S I O N E D E L C A P O F A M I G L I A									
		Imprenditori e liberi professionisti		Lavoratori in proprio		Dirigenti e impiegati		Lavoratori dipendenti		Coadiuvanti	
		Famiglie	Componenti	Famiglie	Componenti	Famiglie	Componenti	Famiglie	Componenti	Famiglie	Componenti
001	ACQUI TERRE	63	240	410	1.318	239	814	1.560	5.288	12	33
002	ALBERA LIGURE	-	-	4	18	1	3	11	36	-	-
003	ALESSANDRIA	250	798	1.432	4.513	1.445	4.470	6.512	21.890	64	206
004	ALPIANO BATTÀ	-	-	14	48	1	4	23	73	-	-
005	ALICE BEL COLLE	-	-	16	63	3	8	22	70	-	-
006	ALLUVIONI CANEIO'	1	4	10	36	2	9	30	112	-	-
007	ALTAVILLA MONFERRATO	2	8	5	19	3	8	32	101	-	-
008	ALZANO SCRIVIA	3	10	3	13	-	-	30	104	-	-
009	ARQUATA SCRIVIA	15	47	66	206	143	481	609	2.061	4	14
010	AVOLASCA	-	-	7	26	-	-	7	20	-	-
011	BALZOLA	1	4	32	83	12	32	161	534	1	3
012	BASALUZZO	6	17	15	42	13	39	119	369	-	-
013	BASSIGNANA	4	11	57	183	6	19	118	412	-	-
014	BELFORTE MONFERRATO	1	4	2	9	2	9	26	94	-	-
015	BERGAMASCO	1	3	10	35	3	10	17	57	-	-
016	BEZZANO DI TORTONA	-	-	1	1	2	9	2	6	-	-
017	BISTAGNO	1	4	28	88	5	16	67	212	2	3
018	BORGHETTO DI BOBERA	3	11	23	96	5	17	120	405	-	-
019	BORGORATTO ALESSANDRINO	-	-	2	5	5	7	33	117	-	-
020	BORGO SAN MARTINO	-	-	19	64	7	19	90	333	-	-
021	BOSCO MARENGO	5	19	42	124	20	63	122	422	-	-
022	BOSIO	2	7	16	59	1	3	65	193	1	4
023	BOZZOLE	1	3	9	28	2	6	17	56	-	-
024	BIGNAMO-FRASCATA	2	9	3	10	3	12	15	59	-	-
025	CABELLA LIGURE	4	14	27	93	1	3	29	90	-	-
026	CABAGNA	-	-	8	27	1	3	23	76	-	-
027	CAMINO	1	1	6	16	2	5	54	180	-	-
028	CANTALUPO LIGURE	7	26	6	20	2	7	13	39	-	-
029	CAPRIATA D'ORBA	5	14	23	79	22	75	132	455	-	-
030	CARBONARA SCRIVIA	2	7	4	19	6	21	57	200	-	-
031	CARENTINO	-	-	6	21	1	5	10	33	-	-
032	CAREZZANO	-	-	10	20	5	12	24	68	1	5
033	CARPINETO	-	-	19	67	8	20	25	74	-	-
034	CARBREGA LIGURE	-	-	4	11	-	-	4	9	-	-
035	CARBOSIO	-	-	6	19	7	19	45	142	1	3
036	CARTOSIO	3	9	8	34	5	18	23	84	-	-
037	CASAL CERVELLI	2	16	28	94	4	14	59	211	-	-
038	CASALEGGIO BOIRO	1	5	1	2	1	3	13	43	-	-
039	CASALE MONFERRATO	150	537	691	2.143	799	2.511	3.405	11.065	27	76
040	CASALNOCE TO	1	5	11	37	4	11	47	160	-	-
041	CASASCO	1	2	2	5	-	-	3	9	-	-
042	CASSANO SPINOMA	2	6	31	110	47	156	204	697	-	-
043	CASSINE	9	35	45	130	16	42	216	727	1	3
044	CASSINELLE	1	4	5	18	3	8	16	46	1	3
045	CASTELLANIA	-	-	-	-	-	-	-	-	-	-
046	CASTELLAR GUIDOBONO	1	4	6	23	2	11	33	115	-	-
047	CASTELLAZZO BORRIDA	13	44	95	307	25	89	291	1.070	6	22
048	CASTELLETTO D'ERRO	-	-	-	-	-	-	3	9	-	-
049	CASTELLETTO D'ORBA	1	4	33	106	8	20	66	212	2	8
050	CASTELLETTO NERLI	-	-	7	26	1	4	11	40	-	-
051	CASTELLETTO MONFERRATO	3	8	16	45	6	14	67	232	-	-
052	CASTELNUOVO BORRIDA	-	-	11	31	4	12	18	64	-	-
053	CASTELNUOVO SCRIVIA	13	46	108	351	35	132	420	1.521	5	22
054	CASTELSPINA	-	-	9	27	4	11	18	72	-	-
055	CAVATORE	-	-	1	5	-	-	8	18	-	-
056	CELLA MONTE	-	-	5	18	3	10	15	53	1	4
057	CERESETO	1	2	8	24	1	3	12	38	-	-
058	CERRETO GRUE	-	-	1	3	-	-	8	28	-	-
059	CERRINA	2	8	23	78	11	35	51	174	-	-
060	COBIOLO	-	-	4	19	4	11	47	164	-	-
061	CONZANO	-	-	9	26	3	4	24	65	1	2
062	COSTA VESCOVATO	-	-	6	19	3	4	11	41	-	-
063	CREHOLINO	-	-	7	23	1	4	17	52	-	-
064	CUCCARO MONFERRATO	-	-	5	16	-	-	8	30	-	-
065	DERNICE	-	-	-	-	-	-	9	32	-	-
066	DERNICE	2	11	-	-	-	-	1	3	-	-
067	FABBRICA CURONE	6	21	8	26	1	4	20	64	-	-
068	FELIZZANO	8	34	22	80	40	120	336	1.230	-	-
069	FRACONALTO	-	-	5	15	2	5	15	48	-	-
070	FRANCAVILLA BISIO	-	-	6	20	2	7	30	102	-	-
071	FRASCARO	1	4	6	15	4	14	13	44	-	-
072	FRASSINELLO MONFERRATO	3	8	4	7	6	16	36	130	-	-
073	FRASSINETO PO	4	16	28	90	7	23	96	333	1	3
074	FRESONARA	5	15	15	44	7	24	40	126	-	-
075	FRUGAROLO	3	11	11	27	12	36	118	397	-	-
076	FUBINE	1	3	33	111	5	18	77	268	-	-
077	GABIANO	4	12	24	81	3	8	43	151	1	2
078	GABALERO	-	-	16	51	3	7	34	108	-	-
079	GABBAGNA	1	5	16	48	-	-	16	55	-	-
080	GAVAZZANA	1	2	2	6	2	4	5	15	-	-
081	GAVI	7	27	77	271	33	113	276	932	-	-

Segue TAV. 13 — Famiglie residenti con il capo famiglia in condizione professionale, per settore di attività economica e posizione nella professione del capo famiglia

C - INDUSTRIE

Codice del Comune	C O M U N I	P O S I Z I O N E N E L L A P R O F E S S I O N E D E L C A P O F A M I G L I A									
		Imprenditori e liberi professionisti		Lavoratori in proprio		Dirigenti e impiegati		Lavoratori dipendenti		Coadiuvanti	
		Famiglie	Componenti	Famiglie	Componenti	Famiglie	Componenti	Famiglie	Componenti	Famiglie	Componenti
082	GIAROLE	-	-	19	62	5	18	39	153	-	-
083	GRENIASCO	1	5	3	8	2	6	12	48	-	-
084	GROGNABDO	1	4	4	14	1	3	14	39	-	-
085	GRONDONA	-	-	8	19	-	-	31	107	-	-
086	GUAZZORA	-	-	8	23	2	6	9	30	-	-
087	ISOLA SANT'ANTONIO	5	16	7	27	2	7	20	66	-	-
088	LERMA	-	-	14	42	2	6	18	57	-	-
089	LU	-	-	32	99	3	10	40	127	-	-
090	MALVICINO	-	-	3	12	4	13	11	42	-	-
091	MASIO	3	7	16	53	13	45	127	422	-	-
092	MELAZZO	-	-	14	50	3	11	42	150	-	-
093	MERANA	-	-	2	7	1	3	21	68	-	-
094	MIRABELLO MONFERRATO	4	12	32	94	7	22	107	358	1	2
095	MOLARE	2	11	19	66	15	46	83	284	-	-
096	MOLINO DEI TORTI	5	16	14	48	7	19	70	244	-	-
097	MONDELLO MONFERRATO	1	4	15	38	9	29	43	157	-	-
098	MONFERRONE	-	-	2	7	-	-	1	3	-	-
099	MONCESTINO	-	-	6	20	2	4	17	57	-	-
100	MONGIARDINO LIGURE	-	-	-	-	-	-	3	9	-	-
101	MONLEALE	5	17	5	17	1	2	17	54	-	-
102	MONTACUTO	-	-	2	7	1	6	3	3	-	-
103	MONTALDEO	6	23	1	5	1	5	14	43	1	3
104	MONTALDO BORHIDA	4	12	6	20	-	-	18	61	-	-
105	MONTECASTELLO	-	-	5	17	3	3	18	58	-	-
106	MONTECHIARO D'ACQUI	2	7	10	28	3	13	14	44	-	-
107	MONTegioCO	1	4	2	5	1	2	6	20	-	-
108	MONTEMARZINO	1	3	6	21	-	-	4	20	-	-
109	MORANO SUL PO	6	22	21	73	12	32	196	665	3	8
110	MORBELLO	-	-	4	9	4	11	5	13	-	-
111	MORNESE	2	8	11	42	1	2	36	120	-	-
112	MORSASCO	2	6	4	8	2	6	12	31	-	-
113	MURISENGO	3	9	40	139	9	26	60	209	1	4
114	NOVI LIGURE	68	236	388	1.227	697	2.220	2.906	9.843	17	56
115	OCCIMIANO	-	-	24	84	7	30	100	345	-	-
116	ODALENGO GRANDE	3	13	8	25	1	4	9	26	-	-
117	ODALENGO PICCOLO	-	-	2	5	1	3	7	29	-	-
118	OLIVOLA	-	-	1	5	1	4	4	11	-	-
119	ORSARA BORHIDA	-	-	3	13	-	-	6	23	-	-
120	OTTIGLIO	5	18	5	15	3	10	40	160	-	-
121	OVADA	40	143	247	826	156	508	1.019	3.336	12	33
122	OVIGLIO	2	5	22	69	6	16	85	309	1	2
123	OZZANO MONFERRATO	1	4	34	110	20	66	156	521	-	-
124	PADERNA	1	3	1	3	1	3	14	51	-	-
125	PARETO	1	3	4	14	-	-	19	57	-	-
126	PARODI LIGURE	-	-	5	19	1	1	34	110	-	-
127	PASTURANA	3	10	4	13	8	25	57	197	-	-
128	PECETTO DI VALENZA	1	5	17	51	3	7	38	151	-	-
129	PIETRA MARAZZI	5	20	5	19	4	14	44	167	-	-
130	PIOVERA	-	-	11	32	4	12	46	184	-	-
131	PONARO MONFERRATO	-	-	4	12	1	2	34	123	-	-
132	PONTECUBONE	10	33	42	129	35	109	385	1.362	3	13
133	PONTESTURA	6	18	35	98	10	32	138	453	1	3
134	PONTI	5	18	10	37	2	4	22	65	-	-
135	PONZANO MONFERRATO	-	-	-	-	1	4	12	43	-	-
136	PONZONE	5	18	14	48	4	14	10	28	1	3
137	POZZOLO GROPPCO	-	-	5	19	1	4	7	19	-	-
138	POZZOLO FORMIGARO	5	14	55	181	71	219	376	1.358	1	4
139	PRASCO	4	13	10	25	4	13	20	71	-	-
140	PREDOSA	1	4	35	112	18	54	101	324	-	-
141	QUARGENTO	3	13	12	39	3	9	92	315	-	-
142	QUATTORDIO	11	36	12	39	92	321	262	914	-	-
143	RICALDONE	-	-	9	25	2	4	4	18	-	-
144	RIVALTA BORHIDA	5	16	25	77	6	16	49	164	-	-
145	RIVARONE	-	-	10	27	1	1	17	68	-	-
146	ROCCAFORTE LIGURE	-	-	1	2	1	3	1	6	-	-
147	ROCCA GRIMALDA	2	4	13	37	7	18	51	157	-	-
148	ROCCHETTA LIGURE	1	5	3	9	-	-	12	43	-	-
149	ROSIGNANO MONFERRATO	7	28	20	64	7	19	73	256	-	-
150	SALA MONFERRATO	2	8	9	26	-	-	17	59	-	-
151	SALE	17	65	73	236	31	93	234	860	5	17
152	SAN CRISTOFORO	-	-	6	23	2	5	44	136	-	-
153	SAN GIORGIO MONFERRATO	3	11	20	76	13	44	104	331	-	-
154	SAN SALVATORE MONFERRATO	5	18	84	284	38	107	378	1.275	-	-
155	SAN SEBASTIANO CURONE	1	3	15	55	-	-	14	47	-	-
156	SANT'AGATA FOSSILI	1	2	3	9	-	-	18	57	-	-
157	SARDIGLIANO	-	-	7	27	1	4	20	70	-	-
158	SAREZZANO	6	25	16	57	3	9	44	190	-	-
159	SERRALUNGA DI CREA	4	20	14	42	6	18	37	148	-	-
160	SERRAVALLE SCRIVIA	18	73	72	249	145	475	594	2.009	3	9
161	SEZZADIO	6	21	27	88	3	11	81	268	-	-
162	SILVANO D'ORBA	1	4	37	126	9	24	122	392	1	2

Segue TAV. 13 — Famiglie residenti con il capo famiglia in condizione professionale, per settore di attività economica e posizione nella professione del capo famiglia

C - INDUSTRIE

Codice del Comune	COMUNI	POSIZIONE NELLA PROFESSIONE DEL CAPO FAMIGLIA									
		Imprenditori e liberi professionisti		Lavoratori in proprio		Dirigenti e impiegati		Lavoratori dipendenti		Coadiuvanti	
		Famiglie	Componenti	Famiglie	Componenti	Famiglie	Componenti	Famiglie	Componenti	Famiglie	Componenti
163	SOLERO	5	21	22	76	18	60	109	354	-	-
164	SOLOGHELLO	-	-	3	10	-	-	13	49	-	-
165	SPIGNO MONFERRATO	2	2	23	67	13	42	124	415	-	-
166	SPINETO SCRIVIA	-	-	2	6	6	16	16	52	-	-
167	STAZZANO	3	9	24	63	21	56	173	564	3	7
168	STREVI	5	18	15	48	7	23	67	197	-	-
169	TAGLIOLO MONFERRATO	8	26	17	48	4	7	78	248	-	-
170	TASSABOLO	1	4	2	8	4	15	36	121	-	-
171	TERRUGGIA	3	12	6	22	8	17	51	183	-	-
172	TERZO	1	3	8	21	6	14	29	92	-	-
173	TICINETO	8	32	31	105	3	12	122	397	-	-
174	TORTONA	71	237	485	1.569	462	1.495	2.359	7.898	10	30
175	TREVILLE	1	3	3	12	-	-	10	31	-	-
176	TRISOBBIO	-	-	7	18	6	15	11	29	-	-
177	VALENZA	148	510	1.366	4.366	146	443	1.916	6.182	41	131
178	VALMACCA	-	-	50	159	7	22	73	248	-	-
179	VIGNALE MONFERRATO	1	4	22	66	6	20	34	120	-	-
180	VIGNOLE BORBERA	5	14	31	103	21	71	182	591	-	-
181	VIGUZZOLO	6	20	40	145	27	82	227	843	-	-
182	VILLADEATI	-	-	17	55	2	7	19	70	-	-
183	VILLALVERNIA	3	11	14	48	4	15	69	253	-	-
184	VILLAMIROGLIO	-	-	4	10	1	1	7	15	-	-
185	VILLANOVA MONFERRATO	3	8	29	81	9	27	194	585	2	7
186	VILLAROHAGNANO	2	6	8	28	4	15	47	200	3	13
187	VISONE	1	4	22	78	8	34	49	161	1	4
188	VOLPEDO	2	5	30	99	7	24	42	131	-	-
189	VOLPEGLINO	-	-	2	6	1	1	4	18	-	-
190	VOLTAGGIO	-	-	15	49	9	24	46	164	1	2
	TOTALE PROVINCIA	1.222	4.230	7.906	25.345	5.451	17.227	31.678	106.590	245	770

Segue TAV. 13 — Famiglie residenti con il capo famiglia in condizione professionale, per settore di attività economica e posizione nella professione del capo famiglia

D - ALTRE ATTIVITÀ

Codice del Comune	C O M U N I	P O S I Z I O N E N E L L A P R O F E S S I O N E D E L C A P O F A M I G L I A									
		Imprenditori e liberi professionisti		Lavoratori in proprio		Dirigenti e impiegati		Lavoratori dipendenti		Coadiuvanti	
		Famiglie	Componenti	Famiglie	Componenti	Famiglie	Componenti	Famiglie	Componenti	Famiglie	Componenti
001	ACQUI TERRE	95	299	583	1.785	684	2.144	623	1.976	50	145
002	ALBERA LIGURE	-	-	7	19	2	6	5	23	-	-
003	ALESSANDRIA	438	1.388	2.275	6.853	4.672	14.227	3.847	12.255	143	431
004	ALFIANO NATTA	2	5	16	51	8	18	10	29	-	-
005	ALICE BEL COLLE	1	3	12	51	7	16	6	23	-	-
006	ALLUVIONI CANEIO'	2	7	18	63	14	44	8	27	-	-
007	ALTAVILLA MONFERRATO	-	-	7	22	6	14	7	22	-	-
008	ALZANO SCRIVIA	1	4	9	33	1	2	4	9	-	-
009	ARQUATA SCRIVIA	12	41	164	530	167	537	229	780	7	22
010	AVOLASCA	1	1	4	17	4	11	7	22	-	-
011	BALZOLA	5	11	30	92	33	85	19	59	-	-
012	BASALUZZO	1	2	24	62	21	65	38	118	-	-
013	BASSIGNANA	2	5	23	65	28	75	7	21	-	-
014	BELFORTE MONFERRATO	-	-	4	11	7	13	3	8	-	-
015	BERGANASCO	2	7	13	31	16	41	41	136	1	3
016	BERZANO DI TORTONA	-	-	2	11	-	-	1	2	-	-
017	BISTAGNO	6	22	64	203	35	118	51	154	3	14
018	BORGHETTO DI BORBERA	6	21	39	125	25	74	15	52	-	-
019	BORGORATTO ALESSANDRINO	-	-	17	58	12	32	22	64	-	-
020	BORGO SAN MARTINO	5	14	43	137	20	65	34	131	2	5
021	BOSCO MARENGO	4	15	42	122	54	160	69	240	-	-
022	BOSIO	2	7	39	143	15	43	17	55	-	-
023	BOZZOLE	-	-	5	11	7	20	2	4	-	-
024	BRIGNANO-FRASCATA	1	3	15	60	8	22	4	13	-	-
025	CABELLA LIGURE	5	11	50	178	20	59	22	75	1	1
026	CAMAGNA	-	-	10	27	10	35	6	19	-	-
027	CAMINO	1	1	17	55	10	23	5	20	-	-
028	CANTALUPO LIGURE	1	4	13	37	11	34	5	16	-	-
029	CAPRIATA D'OREA	5	17	32	95	35	107	29	101	1	2
030	CARBONARA SCRIVIA	1	2	7	23	9	29	7	25	-	-
031	CARENTINO	-	-	1	4	2	6	4	14	-	-
032	CAREZZANO	3	17	8	21	11	22	11	28	-	-
033	CARPENETO	2	9	21	74	14	36	9	26	1	3
034	CARREGA LIGURE	-	-	5	22	2	6	1	5	-	-
035	CARROSIO	-	-	15	36	4	6	8	19	-	-
036	CARTOSIO	-	-	10	49	8	20	2	4	-	-
037	CASAL CERVELLI	3	9	21	66	18	51	18	65	-	-
038	CASALEGGIO BOIEC	4	15	-	-	6	21	1	8	-	-
039	CASALE MONFERRATO	234	748	1.074	3.270	1.254	3.796	1.114	3.411	68	202
040	CASALNOCEVO	1	2	14	48	16	47	11	36	-	-
041	CASASCO	-	-	-	-	3	7	1	3	-	-
042	CASSANO SPINOLA	2	5	52	162	33	105	53	174	-	-
043	CASSINE	6	16	54	157	61	156	59	191	1	3
044	CASSINELLE	-	-	21	55	9	26	2	5	-	-
045	CASTELLANIA	-	-	-	-	4	10	-	-	-	-
046	CASTELLAR GUIDOBONO	-	-	9	29	9	29	10	34	-	-
047	CASTELLAZZO BORRIDA	15	41	111	359	110	336	93	313	5	13
048	CASTELLETO D'ERRO	-	-	-	-	2	9	-	-	-	-
049	CASTELLETO D'OREA	1	3	56	177	24	68	18	68	2	7
050	CASTELLETO MERLI	-	-	9	30	8	23	5	15	-	-
051	CASTELLETO MONFERRATO	1	4	12	30	9	21	16	49	-	-
052	CASTELNUOVO BORRIDA	-	-	17	39	24	74	10	28	-	-
053	CASTELNUOVO SCRIVIA	14	45	128	443	73	234	107	353	3	9
054	CASTELSPINA	-	-	5	15	8	15	9	24	-	-
055	CAVATORE	-	-	2	4	5	13	-	-	-	-
056	CELLA MONTE	-	-	10	27	7	19	5	19	-	-
057	CERRETO	1	3	10	38	5	18	14	50	-	-
058	CERRETO GRUE	-	-	7	27	5	15	4	19	-	-
059	CERRINA	3	11	22	80	17	48	18	52	-	-
060	CONIOLO	-	-	5	12	9	29	3	4	-	-
061	CONZANO	1	2	5	13	9	23	10	35	-	-
062	CCSTA VESCOVATO	-	-	3	15	4	16	5	12	-	-
063	CREMOLINO	-	-	17	45	7	20	7	25	-	-
064	CUCCARO MONFERRATO	-	-	3	9	2	4	3	13	-	-
065	DENICE	-	-	3	10	3	9	12	50	-	-
066	DERNICE	1	4	-	-	2	2	4	9	-	-
067	FABERICA CURONE	-	-	31	102	14	29	17	53	-	-
068	FELIZZANO	7	20	43	130	30	86	25	84	1	3
069	FRACCONALTO	3	7	9	27	5	12	2	6	1	4
070	FRANCAVILLA BISIO	1	4	6	24	5	13	9	29	-	-
071	FRASCARO	-	-	3	15	9	25	15	46	-	-
072	FRASSINELLO MONFERRATO	-	-	11	31	4	16	4	15	-	-
073	FRASSINETO PG	5	16	32	105	21	64	17	54	2	6
074	FRESONARA	1	4	13	31	15	41	8	26	-	-
075	FRUGAROLO	4	11	36	105	54	155	40	133	1	4
076	FUBINE	2	6	30	87	28	74	19	68	1	3
077	GABIANO	3	10	24	81	22	64	6	25	1	5
078	GAMALERO	-	-	11	29	14	44	25	84	-	-
079	GARBAGNA	-	-	18	61	8	26	10	33	-	-
080	GAVAZZANA	1	1	1	3	2	7	2	4	-	-
081	GAVI	6	22	98	320	41	112	66	212	2	3

Segue Tav. 13 — Famiglie residenti con il capo famiglia in condizione professionale, per settore di attività economica e posizione nella professione del capo famiglia

D — ALTRE ATTIVITÀ

Codice del Comune	C O M U N I	P O S I Z I O N E N E L L A P R O F E S S I O N E D E L C A P O F A M I G L I A									
		Imprenditori e liberi professionisti		Lavoratori in proprio		Dirigenti e impiegati		Lavoratori dipendenti		Coadjuvanti	
		Famiglie	Componenti	Famiglie	Componenti	Famiglie	Componenti	Famiglie	Componenti	Famiglie	Componenti
082	GIABOLE	1	4	8	22	9	26	16	52	-	-
083	GREMIASCO	-	-	6	18	6	17	-	-	-	-
084	GROGNAEDO	-	-	6	15	6	19	2	3	-	-
085	GRONDONA	-	-	7	27	8	19	4	17	-	-
086	GUAZZORA	1	3	15	42	4	12	1	1	-	-
087	ISOLA SANT'ANTONIO	3	10	24	77	17	51	9	27	-	-
088	LERMA	2	5	15	51	2	6	8	23	-	-
089	LU	2	8	25	82	19	48	18	62	-	-
090	HALVICINO	-	-	1	6	-	-	-	-	-	-
091	MASIO	3	12	25	87	8	25	11	33	-	-
092	MELAZZO	2	5	12	44	12	43	15	40	-	-
093	MERANA	1	1	2	6	4	9	6	15	-	-
094	MIRABELLO MONFERRATO	2	5	27	76	21	56	23	83	1	2
095	MOLARE	2	13	24	72	26	83	34	100	1	2
096	MOLINO DEI TCRTI	8	26	26	77	11	29	17	57	2	7
097	MONBELLO MONFERRATO	3	10	29	87	17	44	8	18	-	-
098	MONFERRONE	-	-	-	-	3	10	1	3	-	-
099	MONCESTINO	1	1	2	5	2	4	-	-	-	-
100	MONGIARDINO LIGURE	-	-	7	25	5	5	2	9	-	-
101	MONLEALE	7	24	12	42	12	45	12	48	-	-
102	MONTACUTO	-	-	7	24	5	8	-	-	-	-
103	MONTALDO	4	12	6	13	4	11	6	21	-	-
104	MONTALDO BORNIDA	2	2	18	49	6	22	8	32	-	-
105	MONTECASTELLO	-	-	5	14	4	13	8	26	-	-
106	MONTECHIARO D'ACQUI	3	9	11	34	11	24	19	61	-	-
107	MONTEGIOCO	-	-	8	34	2	9	3	7	-	-
108	MONTEMARZINO	1	1	7	27	6	17	5	13	-	-
109	MORANO SUL PO	2	7	25	75	22	70	11	41	1	2
110	MORBELLO	-	-	4	15	3	7	4	10	-	-
111	MORNESE	-	-	23	81	8	41	10	39	-	-
112	MORSASCO	-	-	12	47	5	17	8	21	-	-
113	MUBISENGO	4	14	41	132	20	56	15	50	1	7
114	NOVI LIGURE	120	395	669	2.052	992	3.114	954	3.188	40	122
115	OCCINIANO	-	-	23	78	16	44	23	68	-	-
116	ODALENGO GRANDE	1	2	7	27	10	24	2	2	-	-
117	ODALENGO PICCOLO	-	-	1	3	1	3	2	5	-	-
118	OLIVOLA	-	-	1	4	1	5	1	3	-	-
119	ORSARA BORNIDA	-	-	5	15	5	12	5	14	-	-
120	OTTIGLIO	5	15	15	48	15	49	2	11	-	-
121	OVADA	42	140	286	903	259	851	302	964	14	51
122	OVIGLIO	2	7	25	75	22	76	18	53	1	6
123	OZZANO MONFERRATO	1	4	32	90	25	77	23	71	2	4
124	PADERNA	-	-	1	2	10	23	6	21	-	-
125	PARETO	1	1	13	49	7	16	13	34	-	-
126	PARODI LIGURE	4	13	12	41	11	32	15	44	-	-
127	PASTURANA	2	7	6	21	17	46	8	22	-	-
128	PECETTO DI VALENZA	-	-	7	21	12	34	11	29	-	-
129	PIETRA MABAZZI	5	19	6	20	13	42	10	30	-	-
130	PIOVERA	-	-	8	34	13	43	11	38	-	-
131	POHARO MONFERRATO	-	-	9	28	7	21	9	30	-	-
132	PONTECURONE	10	29	98	310	75	232	131	434	1	3
133	PONTESTURA	3	10	35	109	26	83	28	88	1	2
134	PONTI	1	4	4	12	11	35	43	150	-	-
135	PONZANO MONFERRATO	-	-	4	14	9	26	6	20	-	-
136	PONZONE	3	12	22	68	17	50	5	15	-	-
137	POZZOL GROEPO	-	-	2	4	7	12	2	4	-	-
138	POZZOLO FORMIGARO	11	41	70	229	74	239	121	416	5	17
139	PRASCO	1	2	7	18	12	31	8	19	1	2
140	PREDOSA	-	-	37	103	41	119	60	202	-	-
141	QUARGNENTO	3	9	11	27	22	64	22	63	-	-
142	QUATTORDIO	2	7	19	64	8	26	9	31	-	-
143	RICALDONE	3	9	11	32	4	9	4	11	-	-
144	RIVALTA BORNIDA	-	-	29	80	31	84	38	92	-	-
145	RIVARONE	1	3	-	-	2	3	2	5	-	-
146	ROCCAPORTE LIGURE	-	-	1	6	4	11	1	2	-	-
147	ROCCA GRIMALDA	3	7	17	56	11	30	21	63	-	-
148	ROCCHETTA LIGURE	1	2	8	28	8	26	1	2	-	-
149	ROSIGNANO MONFERRATO	1	5	16	46	12	34	17	48	-	-
150	SALA MONFERRATO	1	3	12	49	3	9	4	11	-	-
151	SALE	15	51	136	429	62	215	91	334	9	27
152	SAN CRISTOFORO	1	4	12	41	4	14	6	16	-	-
153	SAN GIORGIO MONFERRATO	6	23	24	78	14	47	17	56	1	3
154	SAN SALVATORE MONFERRATO	10	25	120	388	58	178	111	380	2	9
155	SAN SEBASTIANO CURONE	-	-	24	79	21	56	6	22	-	-
156	SANT'AGATA FOSSILI	-	-	6	19	3	9	6	18	-	-
157	SARDIGLIANO	-	-	5	17	7	21	7	23	-	-
158	SARREZZANO	3	10	15	56	14	38	14	48	-	-
159	SERRALUNGA DI CREA	3	13	26	79	17	35	13	49	-	-
160	SERRAVALLE SCHIVIA	19	63	144	449	93	286	121	406	10	26
161	SEZZADIO	3	10	31	85	15	50	21	69	-	-
162	SILVANO D'ORBA	5	15	47	154	13	43	20	68	2	8

Segue TAV. 13 — Famiglie residenti con il capo famiglia in condizione professionale, per settore di attività economica e posizione nella professione del capo famiglia

D - ALTRE ATTIVITÀ

Codice dei Comuni	C O M U N I	P O S I Z I O N E N E L L A P R O F E S S I O N E D E L C A P O F A M I G L I A									
		Imprenditori e liberi professionisti		Lavoratori in proprio		Dirigenti e impiegati		Lavoratori dipendenti		Coadiuvanti	
		Famiglie	Componenti	Famiglie	Componenti	Famiglie	Componenti	Famiglie	Componenti	Famiglie	Componenti
163	SOLENO	2	9	29	89	52	149	73	238	2	6
164	SOLOGHELLO	-	-	4	13	9	19	-	-	-	-
165	SPIGNO MONFERRATO	9	32	36	120	27	81	41	125	1	1
166	SPINETO SCRIVIA	-	-	8	23	10	31	4	12	-	-
167	STIAZZANO	2	4	26	82	22	64	39	122	2	8
168	STREVI	3	11	30	83	24	68	20	53	-	-
169	TAGLIOLO MONFERRATO	5	16	15	49	8	23	12	35	1	3
170	TASSAROLO	-	-	5	18	7	20	16	45	-	-
171	TERRUGGIA	1	4	15	50	11	16	9	26	2	2
172	TERZO	4	11	16	64	9	21	15	42	-	-
173	TICINETO	2	6	26	80	30	90	17	60	-	-
174	TORTONA	120	371	730	2.353	779	2.459	816	2.594	28	93
175	TREVILLE	-	-	6	27	2	5	-	-	-	-
176	TRISOBBIO	1	3	19	56	8	23	5	17	-	-
177	VALENZA	97	327	511	1.645	296	914	405	1.323	36	117
178	VALMACCA	2	6	36	111	15	40	19	66	1	2
179	VIGNALE MONFERRATO	4	12	22	62	26	80	9	28	-	-
180	VIGNOLE BOBERA	6	20	41	122	30	94	35	117	-	-
181	VIGUZZOLO	6	19	56	186	52	175	43	156	1	2
182	VILLADEATI	-	-	13	40	9	30	5	17	-	-
183	VILLALVERNIA	7	36	16	50	21	68	26	89	1	1
184	VILLANIROGLIO	1	1	2	5	2	6	2	6	-	-
185	VILLANOVA MONFERRATO	3	9	51	148	20	61	19	58	2	4
186	VILLAROMAGNANO	1	6	8	30	8	21	6	21	-	-
187	VISONE	5	11	14	42	21	63	16	42	-	-
188	VOLPEDO	7	17	40	121	23	71	20	64	-	-
189	VOLPEGLINO	1	1	2	7	4	12	1	4	-	-
190	VOLTAGGIO	2	5	32	102	10	30	18	57	1	3
	TOTALE PROVINCIA	1.561	4.994	10.048	31.311	11.957	36.434	11.393	36.633	470	1.430

Tav. 14 — Famiglie residenti con il capo famiglia in condizione non professionale per condizione del capo famiglia

Codice dei Comuni	C O M U N I	IN CERCA di PRIMA OCCUPAZIONE		CASALINGHE		PERSONE RITIRATE DAL LAVORO		ALTRA CONDIZIONE	
		Famiglie	Componenti	Famiglie	Componenti	Famiglie	Componenti	Famiglie	Componenti
001	ACQUI TERRE	4	8	573	957	2.193	4.986	79	237
002	ALBERA LIGURE	1	1	2	9	80	175	3	4
003	ALESSANDRIA	22	49	3.100	5.161	10.404	22.524	323	842
004	ALFIANO NATTA	-	-	38	50	105	213	2	3
005	ALICE BEL COLLE	-	-	19	29	91	214	3	12
006	ALLOUVIONI CAMEIO*	-	-	19	33	144	326	-	-
007	ALTAVILLA MONFERRATO	1	2	16	18	102	190	-	-
008	ALZANO SCRIVIA	-	-	1	2	38	76	3	8
009	ARQUATA SCRIVIA	1	4	96	165	506	1.154	16	36
010	AVOLASCA	-	-	3	5	43	125	-	-
011	BALZOLA	-	-	31	42	321	597	5	10
012	BASALUZZO	-	-	27	41	168	288	7	11
013	BASSIGNANA	-	-	33	48	232	483	2	6
014	BELFORTE MONFERRATO	-	-	5	8	49	93	-	-
015	BORGANASCO	1	1	18	25	193	394	-	-
016	BERZANO DI TORTONA	-	-	3	4	10	22	-	-
017	BISTAGNO	-	-	71	102	177	427	3	4
018	BORGHETTO DI BOBBERA	-	-	23	43	179	399	4	10
019	BORGORATTO ALESSANDRINO	-	-	22	29	70	132	1	1
020	BORGO SAN MARTINO	-	-	38	49	143	302	1	3
021	BOSCO MARENGO	-	-	82	119	284	639	3	4
022	BOSIO	1	3	35	51	155	337	1	5
023	BOZZOLE	1	3	40	53	45	123	2	2
024	BRIGNANO-FRASCATA	-	-	16	24	34	87	1	4
025	CABELLA LIGURE	-	-	19	25	106	228	5	6
026	CANAGNA	-	-	7	11	135	262	3	7
027	CANINO	-	-	11	15	236	477	4	19
028	CANTALUPO LIGURE	2	3	6	9	80	173	2	3
029	CAPRIATA D'ORBA	2	4	24	36	259	560	7	17
030	CARBONARA SCRIVIA	-	-	14	33	61	142	4	13
031	CARENTINO	1	3	2	3	75	143	-	-
032	CAREZZANO	-	-	32	54	60	137	3	6
033	CARENETO	1	2	34	55	106	220	5	12
034	CAREGA LIGURE	-	-	6	9	26	48	-	-
035	CAROSIO	1	1	1	3	166	316	-	-
036	CARTOSIO	1	1	5	7	116	254	6	24
037	CASAL CERNELLI	-	-	6	18	143	304	1	1
038	CASALEGGIO BOIRO	-	-	7	8	32	87	-	-
039	CASALE MONFERRATO	13	19	1.394	2.235	4.739	9.871	256	681
040	CASALROCETO	-	-	47	64	96	208	2	2
041	CASASCO	-	-	2	2	23	69	-	-
042	CASSANO SPINOLA	1	3	61	86	187	441	10	14
043	CASSINE	1	5	18	30	484	912	3	6
044	CASSINELLE	-	-	15	20	128	275	-	-
045	CASTELLANIA	-	-	-	-	18	43	1	2
046	CASTELLAR GUIDOROMO	-	-	15	18	44	108	3	7
047	CASTELLAZZO BORNIDA	2	2	98	169	564	1.227	12	32
048	CASTELLETO D'ERBO	-	-	2	4	11	30	-	-
049	CASTELLETO D'ORBA	-	-	10	18	261	637	5	7
050	CASTELLETO HERLI	-	-	22	28	79	175	1	2
051	CASTELLETO MONFERRATO	-	-	19	27	124	261	6	12
052	CASTELNUOVO BORNIDA	1	4	17	31	106	196	-	-
053	CASTELNUOVO SCRIVIA	-	-	125	232	502	1.209	29	64
054	CASTELSPINA	-	-	7	14	80	125	2	3
055	CAVATORE	-	-	-	-	43	92	-	-
056	CELLA MONTE	-	-	7	9	71	196	-	-
057	CERESETO	-	-	8	15	70	119	-	-
058	CERRETO GRUE	-	-	6	7	45	131	-	-
059	CERRINA	-	-	2	6	208	482	4	11
060	CONIOLO	-	-	-	-	81	162	1	4
061	CONZANO	-	-	5	8	119	242	1	2
062	COSTA VESCOVATO	-	-	8	12	43	128	2	9
063	CRENOLINO	-	-	17	28	129	287	5	6
064	CUCCARO MONFERRATO	-	-	8	17	80	147	-	-
065	DEHICE	-	-	14	20	23	46	1	3
066	DEHNICE	-	-	12	27	42	129	-	-
067	FABBRICA CURONE	1	1	20	25	230	559	2	7
068	FELIZZANO	-	-	73	103	225	449	6	15
069	FRACONALTO	-	-	2	5	42	123	-	-
070	FRANCAVILLA BISIO	-	-	10	17	36	93	1	3
071	FRASCARO	-	-	12	17	86	179	2	6
072	FRASSINELLO MONFERRATO	-	-	17	25	105	223	2	3
073	FRASSINETO PO	-	-	14	25	201	366	1	1
074	FRESNARA	-	-	2	3	139	214	2	5
075	FRUGAROLO	-	-	38	65	238	536	3	8
076	FUBINE	2	5	8	11	324	638	6	16
077	GABIANO	-	-	44	61	176	364	4	8
078	GANAERO	-	-	28	37	138	284	2	5
079	GARBAGNA	-	-	14	25	72	163	1	4
080	GAVAZZANA	-	-	2	4	32	72	-	-
081	GAVI	-	-	89	162	539	1.196	15	39

Segue TAV. 14 — Famiglie residenti con il capo famiglia in condizione non professionale
per condizione del capo famiglia

Codice dei Comuni	C O M U N I	IN CERCA DI PRIMA OCCUPAZIONE		CASALINGHE		PERSONE RITIRATE DAL LAVORO		ALTRA CONDIZIONE	
		Famiglie	Componenti	Famiglie	Componenti	Famiglie	Componenti	Famiglie	Componenti
082	GIAROLE	-	-	25	38	117	276	-	-
083	GRENIASCO	-	-	15	21	64	139	2	3
084	GROGNAEDO	-	-	13	17	38	74	-	-
085	GRODONA	-	-	22	42	82	202	1	1
086	GUAZZORA	1	3	7	15	64	155	3	6
087	ISOLA SANT'ANTONIO	1	4	18	28	87	186	-	-
088	LERMA	-	-	8	15	87	160	-	-
089	LU	-	-	51	71	234	504	5	10
090	NALVICINO	-	-	3	6	25	67	-	-
091	NASIO	-	-	48	63	134	287	10	25
092	NELAZZO	-	-	12	18	154	311	1	3
093	NERANA	-	-	6	13	38	87	2	2
094	NERABELLO MONFERRATO	1	2	22	34	297	643	5	15
095	NOLARE	-	-	91	125	184	464	8	20
096	NOLINO DEI TORTI	1	1	12	18	113	246	-	-
097	NONBELLO MONFERRATO	-	-	10	15	197	413	-	-
098	NONPERONE	-	-	3	6	20	56	-	-
099	NONCESTINO	-	-	6	8	52	87	-	-
100	NONGIARDINO LIGURE	1	3	-	-	36	76	-	-
101	NONLEALE	-	-	11	15	64	179	-	-
102	NONTACUTO	-	-	8	18	45	128	-	-
103	NONTALDEO	-	-	2	5	58	116	-	-
104	NONTALDO BORNIDA	-	-	29	56	85	203	1	2
105	MONTECASTELLO	-	-	43	67	60	134	2	3
106	MONTECHIARO D'ACQUI	-	-	11	25	50	126	2	4
107	MONTEGIOCO	-	-	2	2	19	54	-	-
108	MONTEMARZINO	-	-	4	10	59	154	-	-
109	MORANO SUL PO	-	-	30	44	328	593	10	29
110	MORBELLO	-	-	1	5	159	340	1	1
111	MORNESE	-	-	9	17	127	311	7	19
112	MORSASCO	-	-	31	39	116	243	3	3
113	MURISENGO	-	-	27	44	119	242	-	-
114	NOVI LIGURE	7	17	1.096	1.852	3.026	6.912	139	335
115	OCCIMIANO	1	5	12	23	169	368	6	10
116	ODALENGO GRANDE	-	-	3	4	75	140	-	-
117	ODALENGO PICCOLO	1	1	-	-	39	72	-	-
118	OLIVOLA	-	-	1	1	47	110	-	-
119	ORSARA BORNIDA	1	1	24	31	112	255	2	2
120	OTTIGLIO	-	-	9	19	133	244	-	-
121	OVADA	4	6	324	541	1.135	2.626	30	76
122	OVIGLIO	-	-	55	78	146	324	10	26
123	OZZANO MONFERRATO	-	-	19	29	294	600	5	12
124	PADERNA	-	-	7	12	37	67	-	-
125	PARETO	-	-	15	23	61	161	3	7
126	PARODI LIGURE	-	-	2	4	201	445	1	2
127	PASTURANA	-	-	11	15	105	226	-	-
128	PECETTO DI VALENZA	-	-	26	40	105	243	1	1
129	PIETRA MARAZZI	-	-	16	24	73	183	-	-
130	PIOVERA	-	-	17	26	75	152	1	4
131	POHARO MONFERRATO	-	-	28	38	51	107	2	2
132	PONTECORONE	1	3	37	75	536	1.246	7	11
133	PONTESTURA	-	-	39	64	358	702	9	22
134	PONTI	-	-	6	8	152	362	1	1
135	PONZANO MONFERRATO	-	-	11	15	75	165	-	-
136	PONZONE	-	-	34	61	164	358	3	4
137	POZZOL GROPPO	-	-	12	23	53	140	3	5
138	POZZOLO FORNIGARO	1	3	128	183	427	974	23	71
139	PRASCO	1	3	21	31	59	150	2	2
140	PREDOSA	1	1	47	64	259	493	5	14
141	QUARNGENTO	-	-	42	49	125	230	-	-
142	QUATTORDIO	-	-	18	34	159	399	1	1
143	RICALDONE	-	-	55	71	65	147	2	4
144	RIVALTA BORNIDA	3	10	8	10	267	523	-	-
145	RIVARONE	-	-	14	17	68	132	3	6
146	ROCCAFORTE LIGURE	-	-	10	12	14	27	-	-
147	ROCCA GRIMALDA	-	-	45	67	192	446	10	20
148	ROCCHETTA LIGURE	-	-	4	8	45	96	2	2
149	ROSIGNANO MONFERRATO	-	-	14	18	264	589	9	19
150	SALA MONFERRATO	-	-	1	1	110	296	-	-
151	SALE	1	1	135	212	355	806	20	55
152	SAN CRISTOFORO	-	-	9	14	80	188	1	1
153	SAN GIORGIO MONFERRATO	-	-	15	17	160	295	3	11
154	SAN SALVATORE MONFERRATO	1	2	137	230	592	1.318	16	40
155	SAN SEBASTIANO CURONE	-	-	10	21	76	168	6	11
156	SANT'AGATA FOSSILI	-	-	6	9	97	207	3	7
157	SARDIGLIANO	-	-	2	3	124	308	1	1
158	SAREZZANO	-	-	6	6	90	215	2	5
159	SERRALUNGA DI CREA	-	-	32	40	85	180	2	2
160	SERRAVALLE SCRIVIA	-	-	168	286	493	1.246	24	58
161	SEZZADIO	-	-	32	56	254	498	2	4
162	SILVANO D'ORBA	-	-	39	69	244	512	12	27

Segue TAV. 14 — Famiglie residenti con il capo famiglia in condizione non professionale
per condizione del capo famiglia

Codice del Comune	C O M U N I	IN CERCA DI PRIMA OCCUPAZIONE		CASALINGHE		PERSONE RITIRATE DAL LAVORO		ALTRA CONDIZIONE	
		Famiglie	Componenti	Famiglie	Componenti	Famiglie	Componenti	Famiglie	Componenti
163	SOLERO	-	-	59	99	304	623	1	1
164	SOLONGHELLO	-	-	-	-	51	95	-	-
165	SPIGNO MONFERRATO	-	-	65	85	222	550	4	10
166	SPINETO SCRIVIA	-	-	9	9	52	84	-	-
167	STAZZANO	-	-	63	95	154	369	7	19
168	STREVI	-	-	42	59	156	295	4	7
169	TAGLIOLO MONFERRATO	-	-	42	61	105	242	4	4
170	TASSAROLO	1	2	7	7	85	179	-	-
171	TERRUGGIA	-	-	11	18	98	213	1	2
172	TERZO	-	-	19	26	93	194	1	3
173	TICINETO	1	1	31	48	232	443	-	-
174	TORTONA	8	22	730	1.313	2.595	6.075	85	208
175	TREVILLE	-	-	5	11	77	148	1	4
176	TBISOBBIO	-	-	46	60	103	206	4	9
177	VALENZA	1	2	475	886	2.059	4.560	120	349
178	VALHACCA	-	-	88	111	172	357	2	2
179	VIGNALE MONFERRATO	-	-	62	74	215	432	2	4
180	VIGNOLE BORBERA	-	-	21	38	246	521	2	5
181	VIGUZZOLO	-	-	70	104	225	486	5	16
182	VILLADEATI	-	-	23	29	95	174	2	6
183	VILLALVERNIA	-	-	45	71	87	236	3	6
184	VILLAMIROGLIO	-	-	4	5	87	180	2	4
185	VILLANOVA MONFERRATO	-	-	12	20	364	645	1	2
186	VILLARONAGHANO	-	-	6	13	72	189	4	9
187	VISONE	-	-	14	20	204	424	4	5
188	VOLPEDO	-	-	61	89	106	250	1	1
189	VOLPEGLINO	-	-	4	5	28	73	-	-
190	VCLTAGGIO	-	-	59	111	96	270	3	6
	TOTALE PROVINCIA	100	217	12.252	19.966	51.971	113.484	1.588	4.006

Tav. 15 — Famiglie residenti per ampiezza della famiglia

POS. _____
ARCHIV

Codice del Comune	COMUNI	FAMIGLIE CON COMPONENTI								9 e più	
		1	2	3	4	5	6	7	8	Famiglie	Componenti
		001	ACQUI TERME	1.289	2.158	1.940	1.306	535	183	62	32
002	ALBERA LIGURE	47	51	39	30	16	7	3	1	-	-
003	ALESSANDRIA	6.415	10.373	10.027	6.177	2.082	634	224	94	108	1.092
004	ALPIANO NATTA	83	129	84	49	25	14	8	1	1	9
005	ALICE BEL COLLE	56	88	68	52	42	18	5	2	4	36
006	ALLUVIONI CAMEIO'	72	103	81	78	41	10	2	2	-	-
007	ALTAVILLA MONFERRATO	70	94	63	43	12	4	1	-	-	-
008	ALZANO SCRIVIA	22	34	22	25	16	6	-	-	-	-
009	ARQUATA SCRIVIA	269	600	617	488	159	44	10	6	2	20
010	AVOLASCA	17	37	30	28	14	8	-	1	1	12
011	BALZOLA	182	236	173	79	38	8	4	2	1	11
012	BASALUZZO	137	171	134	78	23	2	1	-	-	-
013	BASSIGNANA	142	186	148	96	44	3	3	3	1	9
014	BELFORTE MONFERRATO	34	39	34	21	9	-	-	-	-	-
015	BERGAMASCO	105	138	75	67	19	7	1	-	1	9
016	BERZANO DI TORTONA	8	22	17	6	9	2	-	1	-	-
017	BISTAGNO	154	174	171	119	68	27	8	2	3	31
018	BORGHETTO DI BOBERA	133	162	150	104	57	18	12	-	2	21
019	BORGORATTO ALESSANDRINO	63	64	56	34	13	5	3	-	-	-
020	BORGO SAN MARTINO	90	128	134	99	53	16	5	2	-	-
021	BOSCO MARENGO	166	246	227	157	54	25	6	1	-	-
022	BOSIO	106	135	134	84	45	15	6	3	1	9
023	BOZZOLE	44	46	30	24	10	6	1	-	-	-
024	BRIGNANO-FRASCATA	43	65	56	40	32	9	4	1	2	19
025	CABELLA LIGURE	107	103	105	80	30	11	5	-	-	-
026	CABAGNA	85	107	62	39	21	7	3	1	-	-
027	CAMINO	131	162	96	45	31	14	2	2	1	9
028	CANTALUPO LIGURE	50	69	66	37	18	8	-	2	-	-
029	CAPRIATA D'ORBA	133	199	168	127	61	20	5	1	1	10
030	CARONARA SCRIVIA	25	56	57	38	22	7	1	3	-	-
031	CARENTINO	26	53	23	16	11	3	-	-	-	-
032	CAREZZANO	64	87	52	36	13	6	4	1	2	21
033	CARPENETO	90	126	97	79	45	21	5	2	-	-
034	CARBEGA LIGURE	37	42	21	12	8	2	-	1	1	10
035	CARROSIO	77	90	62	25	9	2	1	-	-	-
036	CARTOSIO	68	84	74	45	24	23	3	2	-	-
037	CASAL CERVELLI	74	136	114	72	41	9	9	4	1	11
038	CASALEGGIO BOICO	15	19	21	17	10	2	1	2	-	-
039	CASALE MONFERRATO	3.020	4.691	4.230	2.666	838	254	90	41	31	313
040	CASALNUOVO	83	81	70	55	27	14	1	3	-	-
041	CASASCO	20	18	25	14	8	7	-	-	-	-
042	CASSANO SPINOLA	135	179	184	142	66	21	5	3	-	-
043	CASSINE	305	369	311	204	75	31	10	4	2	20
044	CASSINELLE	79	93	70	39	21	17	2	1	-	-
045	CASTELLANIA	5	22	13	6	4	3	-	-	1	9
046	CASTELLAR GUIDOBONO	32	30	47	28	17	1	1	-	-	-
047	CASTELLAZZO BOBIDA	294	482	427	326	146	55	9	9	5	47
048	CASTELLETTO D'ERRO	14	15	5	14	11	7	2	-	2	19
049	CASTELLETTO D'ORBA	116	169	138	130	55	23	11	-	3	29
050	CASTELLETTO MEBLI	49	84	55	29	22	3	2	-	1	9
051	CASTELLETTO MONFERRATO	68	111	62	52	16	13	3	1	-	-
052	CASTELNUOVO BOBIDA	147	133	63	49	22	9	1	-	-	-
053	CASTELNUOVO SCRIVIA	280	488	434	396	192	67	25	17	9	85
054	CASTELSPINA	57	73	41	25	8	3	1	-	-	-
055	CAVATORE	31	24	19	22	8	4	1	-	-	-
056	CELLA MONTE	27	66	37	38	22	7	8	1	-	-
057	CERRETO	48	68	49	30	17	11	-	2	-	-
058	CERRETO GRUE	20	36	25	26	16	12	3	1	-	-
059	CERRINA	104	107	102	80	39	18	9	3	2	19
060	CONIOLO	36	74	54	23	10	5	1	-	1	10
061	CONZANO	81	107	72	40	17	7	1	1	1	9
062	COSTA VESCOVATO	24	30	34	36	23	15	2	1	-	-
063	CREHOLINO	61	107	63	48	20	16	2	1	2	20
064	CUCCARO MONFERRATO	51	51	42	22	9	10	1	1	-	-
065	DENICE	27	35	18	17	13	4	1	1	1	9
066	DERNICE	24	33	31	18	13	11	-	1	1	11
067	FABBRICA CURONE	120	153	120	78	35	15	3	3	1	9
068	FELIZZANO	161	224	194	199	65	26	11	3	2	21
069	FRACONALTO	16	35	28	23	7	3	1	1	-	-
070	FRANCAVILLA BISIO	20	42	44	25	13	3	2	-	-	-
071	FRASCARO	45	56	34	23	12	6	1	1	-	-
072	FRASSINELLO MONFERRATO	70	62	72	39	18	8	4	-	1	9
073	FRASSINETO PO	119	144	149	96	33	9	6	1	2	20
074	FRESONARA	92	104	68	45	17	3	-	-	-	-
075	FRUGAROLO	112	191	200	103	48	12	4	3	2	18
076	FURINE	161	217	116	101	43	12	10	1	-	-
077	GABIANO	119	183	109	82	47	22	3	1	-	-
078	GABALERO	72	127	86	43	18	7	-	-	1	9
079	GARBAGNA	55	73	70	45	16	13	6	3	2	19
080	GAVAZZANA	14	24	14	7	3	2	-	-	1	9
081	GAVI	287	396	370	264	122	47	9	4	2	19

Segue TAV. 15 — Famiglie residenti per ampiezza della famiglia

Codice del Comune	C O M U N I	F A M I G L I E C O N C O M P O N E N T I									9 e più	
		1	2	3	4	5	6	7	8	Famiglie	Componenti	
082	GIAROLE	47	72	76	52	14	7	3	1	1	10	
083	GREMIASCO	42	54	40	25	21	7	1	1	-	-	
084	GROGNARDO	40	53	43	20	6	4	-	-	-	-	
085	GRONDONA	34	66	51	34	15	5	2	-	-	-	
086	GUAZZORA	32	44	27	28	8	11	-	-	-	-	
087	ISOLA SANT'ANTONIO	68	96	96	62	21	14	4	1	-	-	
088	LENNA	60	74	54	33	26	9	1	3	1	11	
089	LU	148	176	143	104	46	21	5	2	2	18	
090	MALVICINO	8	10	14	9	7	3	-	-	-	-	
091	MASIO	103	178	143	91	43	14	4	1	1	9	
092	MELAZZO	97	137	87	84	40	12	6	1	1	9	
093	MERANA	26	27	33	10	5	3	-	-	-	-	
094	MIRABELLO MONFERRATO	148	186	139	92	34	15	5	2	2	19	
095	MOLARE	105	182	135	96	33	9	7	2	1	10	
096	MOLINO DEI TORTI	51	92	101	57	20	9	4	-	-	-	
097	MONBELLO MONFERRATO	123	168	112	59	44	16	4	1	1	9	
098	MONPERONE	13	24	24	21	14	8	-	-	1	10	
099	MORCESTINO	41	34	34	19	11	1	-	-	-	-	
100	MORGIARDINO LIGURE	47	44	26	16	12	6	2	1	-	-	
101	MONLEALE	32	66	67	60	25	12	3	1	2	19	
102	MONTACUTO	34	38	52	25	19	9	5	4	3	27	
103	MONTALDO	41	48	40	29	14	3	1	-	-	-	
104	MONTALDO BORHIDA	58	81	66	39	25	15	3	1	2	19	
105	MONTECASTELLO	63	43	39	25	13	2	-	1	-	-	
106	MONTECHIARO D'ACQUI	44	48	47	36	26	12	6	1	1	9	
107	MONTegioCO	11	20	25	19	11	4	1	-	-	-	
108	MONTENARZINO	35	58	45	26	21	12	2	-	1	10	
109	MORANO SUL PO	171	248	169	96	29	20	5	5	-	-	
110	MORBELLO	66	83	49	31	22	1	1	1	1	9	
111	MORNESE	53	63	63	49	21	10	2	1	4	49	
112	MORSASCO	86	84	52	32	18	10	1	1	1	9	
113	MURISENGO	120	137	135	89	41	22	6	4	2	21	
114	NOVI LIGURE	1.753	3.152	3.254	2.121	692	234	61	34	45	459	
115	OCCIMIANO	94	118	99	94	50	23	10	1	3	28	
116	ODALENGO GRANDE	64	65	46	32	24	9	2	1	1	9	
117	ODALENGO PICCOLO	30	31	24	15	11	7	3	-	-	-	
118	OLIVOLA	13	27	21	14	5	1	1	-	-	-	
119	ORSAIA BORHIDA	61	61	32	29	18	9	2	-	2	19	
120	OTTIGLIO	88	120	80	52	29	15	3	2	1	10	
121	OVADA	575	1.154	1.240	771	254	101	18	7	9	85	
122	OVIGLIO	99	153	132	75	36	11	3	5	2	19	
123	OZZANO MONFERRATO	140	204	176	104	48	13	4	2	1	9	
124	PADERNA	26	30	30	18	17	2	1	-	-	-	
125	PARETO	69	74	71	51	30	11	6	4	1	9	
126	PARODI LIGURE	88	115	80	61	29	9	2	2	-	-	
127	PASTURANA	42	76	58	43	16	2	1	-	-	-	
128	PECETTO DI VALENZA	68	102	57	51	22	8	2	1	-	-	
129	PIETRA MARAZZI	36	51	45	35	21	11	8	-	-	-	
130	PIOVERA	50	70	50	50	33	12	3	2	2	19	
131	POBARO MONFERRATO	47	63	39	22	18	4	1	-	2	20	
132	PONTECURENE	179	392	481	296	100	28	9	6	9	92	
133	PONTESTURA	174	292	172	95	41	16	4	1	1	10	
134	PONTI	69	70	76	71	22	8	2	2	-	-	
135	PORZANO MONFERRATO	40	59	35	23	17	9	2	2	-	-	
136	PONZONE	127	172	93	74	33	28	7	1	-	-	
137	POZZOL GROppo	33	58	32	34	9	8	4	2	-	-	
138	POZZOLO FORNIGARO	244	409	388	275	124	31	19	4	6	57	
139	PRASCO	57	50	51	20	13	7	5	1	-	-	
140	PREDOSA	189	237	204	136	47	22	2	3	1	9	
141	QUARGENTO	128	129	114	83	38	7	6	1	-	-	
142	QUATTORDIO	78	147	180	155	64	31	10	3	3	28	
143	RICALDONE	74	96	78	54	11	9	2	-	1	9	
144	RIVALTA BORHIDA	163	212	162	76	43	14	6	2	2	21	
145	RIVARONE	48	52	25	19	10	4	-	-	-	-	
146	ROCCAFORTE LIGURE	18	33	16	8	6	5	1	1	-	-	
147	ROCCA GRIMALDA	128	157	114	81	45	23	5	3	2	19	
148	ROCCETTA LIGURE	24	43	28	22	13	4	-	1	-	-	
149	ROSIGNANO MONFERRATO	123	179	130	103	51	18	9	1	2	22	
150	SALA MONFERRATO	41	51	43	46	25	13	4	2	-	-	
151	SALE	232	414	376	312	146	55	17	4	7	67	
152	SAN CRISTOFORO	40	70	73	36	17	7	-	2	-	-	
153	SAN GIORGIO MONFERRATO	84	137	104	70	34	6	2	-	4	38	
154	SAN SALVATORE MONFERRATO	371	472	413	328	132	33	13	9	4	39	
155	SAN SEBASTIANO CURONE	40	68	48	33	17	6	-	-	-	-	
156	SANT'AGATA FOSSILI	37	65	49	34	6	1	-	-	-	-	
157	SARDIGLIANO	51	51	56	28	16	7	5	1	1	11	
158	SAREZZANO	48	104	79	83	38	16	9	1	3	29	
159	SERRALUNGA DI CREA	71	87	66	44	32	11	3	-	1	11	
160	SERRAVALLE SCRIVIA	261	529	580	350	182	44	16	4	8	95	
161	SEZZADIO	133	201	144	94	55	13	4	-	2	20	
162	SILVANO D'ORBA	153	166	163	103	56	9	4	1	1	10	

Segue Tav. 15 — Famiglie residenti per ampiezza della famiglia

Codice del Comune	C O M U N I	F A M I G L I E C O N C O M P O N E N T I									
		1	2	3	4	5	6	7	8	9 e più	
										Famiglie	Componenti
163	SOLERO	157	232	198	122	43	9	2	1	-	-
164	SOLOGHELLO	43	44	31	22	2	2	3	-	1	9
165	SPIGNO MONFERRATO	150	184	166	132	58	24	9	-	1	9
166	SPINETO SCRIVIA	55	57	32	24	9	4	1	-	1	10
167	STAZZANO	102	216	181	124	38	7	1	2	-	-
168	STREVI	159	160	135	73	39	20	5	2	2	18
169	TAGLIOLO MONFERRATO	78	137	97	73	25	7	5	-	1	10
170	TASSAROLO	37	52	40	28	17	2	1	-	-	-
171	TERRUGGIA	65	65	67	44	21	4	3	1	-	-
172	TERZO	58	100	65	48	25	6	4	-	-	-
173	TICINETO	146	143	133	78	48	8	3	2	-	-
174	TORTONA	1.560	2.592	2.638	1.897	764	223	90	30	37	423
175	TREVILLE	40	42	33	20	5	3	-	-	1	9
176	TBISOBBIO	90	98	66	33	16	6	4	2	1	9
177	VALENZA	1.099	2.209	2.369	1.514	487	146	57	20	22	219
178	VALMACCA	138	174	131	79	30	6	3	1	-	-
179	VIGNALE MONFERRATO	153	175	122	70	39	10	2	2	1	9
180	VIGNOLE BORBERA	93	211	168	123	35	10	2	-	1	9
181	VIGUZZOLO	158	237	242	193	82	37	5	8	1	15
182	VILLADEATI	76	126	68	44	16	8	1	2	-	-
183	VILLALVERNIA	55	65	81	68	32	10	3	-	1	9
184	VILLAMIROGLIO	59	56	43	13	11	3	1	1	-	-
185	VILLANOVA MONFERRATO	200	258	215	104	27	11	-	-	-	-
186	VILLAROMAGNANO	22	49	50	52	31	15	2	3	3	28
187	VISONE	102	157	96	80	24	11	3	-	-	-
188	VOLPEDO	100	131	102	97	31	15	5	2	-	-
189	VOLPEGLINO	16	15	16	19	1	2	1	1	-	-
190	VOLTAGGIO	67	85	80	60	25	15	6	1	1	9
	TOTALE PROVINCIA	31.356	48.291	43.922	29.226	11.474	3.947	1.267	524	469	4.790

Tav. 16 — Abitazioni in complesso (occupate)

Codice dei Comuni	COMUNI	ABITAZIONI OCCUPATE							ABITA Numero
		Numero	Superficie m ²	Stanze		Numero medio stanze per abitazione	Occupanti		
				Totale	adibite esclusiva- mente o promiscua- mente ad abitazione		Famiglie	Componenti	
001	ACQUI TERME	7.264	542.448	27.607	27.337	3,8	7.492	21.376	1.026
002	ALBERA LIGURE	193	14.358	916	903	4,7	193	535	79
003	ALESSANDRIA	34.666	2.598.836	124.012	122.657	3,6	36.037	99.350	3.290
004	ALPIANO NATTA	390	36.095	1.834	1.801	4,7	392	1.069	166
005	ALICE DEL COLLE	325	25.531	1.554	1.541	4,8	332	1.038	111
006	ALLUVIONI CAMEIO'	386	39.181	1.839	1.792	4,8	388	1.127	51
007	ALTAVILLA MONFERRATO	270	21.066	1.220	1.189	4,5	287	710	111
008	ALZANO SCRIVIA	125	9.803	517	506	4,1	125	372	18
009	ARQUATA SCRIVIA	2.109	167.673	8.398	8.316	4,0	2.189	6.458	457
010	AVOLASCA	136	10.871	633	618	4,7	136	431	64
011	BALZOLA	705	52.507	3.017	2.941	4,3	723	1.782	143
012	BASALUZZO	541	49.352	2.399	2.394	4,4	543	1.320	24
013	BASSIGNANA	612	49.232	2.621	2.557	4,3	625	1.630	147
014	BELFORTE MONFERRATO	137	10.080	578	576	4,2	137	343	126
015	BERGAMASCO	396	40.389	1.762	1.746	4,4	413	1.027	120
016	BERZANO DI TORTONA	65	6.034	302	299	4,6	65	192	15
017	BISTAGNO	719	58.804	3.079	2.971	4,3	726	2.096	83
018	BORGHETTO DI BOBBERA	628	45.000	2.748	2.677	4,4	636	1.818	216
019	BORGORATTO ALESSANDRINO	216	18.215	909	886	4,2	238	611	43
020	BORGO SAN MARTINO	527	43.906	2.088	2.060	4,0	527	1.556	44
021	BOSCO MARENGO	863	70.389	3.737	3.638	4,3	881	2.435	178
022	BOSIO	529	35.433	2.284	2.255	4,3	529	1.504	165
023	BOZZOLE	156	12.759	646	635	4,1	161	415	27
024	BREIGNANO-FRASCATA	249	21.765	1.123	1.112	4,5	252	770	92
025	CABELLA LIGURE	440	33.158	2.094	2.052	4,8	441	1.199	309
026	CANAGNA	325	25.198	1.478	1.418	4,5	325	817	110
027	CANINO	481	41.711	2.186	2.138	4,5	484	1.201	227
028	CANTALUPO LIGURE	242	20.467	1.204	1.181	5,0	250	688	177
029	CAPRIATA D'ORBA	701	60.567	3.207	3.153	4,6	715	2.021	196
030	CARBONARA SCRIVIA	202	15.480	874	855	4,3	209	643	95
031	CARENTINO	130	11.515	565	542	4,3	132	338	56
032	CAREZZANO	242	21.016	1.165	1.143	4,8	265	696	52
033	CARPENETO	443	37.220	2.336	2.303	5,3	465	1.351	175
034	CARRIGA LIGURE	124	7.476	573	568	4,6	124	302	435
035	CARROSIO	257	14.948	936	925	3,6	266	607	110
036	CARTOSIO	306	28.080	1.383	1.345	4,5	317	915	134
037	CASAL CERVELLI	458	44.241	2.050	1.941	4,5	460	1.341	63
038	CASALEGGIO BOIRO	87	7.523	414	410	4,8	87	269	85
039	CASALE MONFERRATO	15.216	1.132.509	55.234	54.452	3,6	15.829	42.643	1.010
040	CASALNOCETO	333	28.567	1.461	1.443	4,4	333	922	42
041	CASASCO	91	7.780	426	422	4,7	92	269	48
042	CASSANO SPINOLA	698	54.747	2.870	2.850	4,1	734	2.127	108
043	CASSINE	1.287	101.360	5.614	5.542	4,4	1.310	3.474	339
044	CASSINELLE	317	30.956	1.488	1.473	4,7	320	857	314
045	CASTELLANIA	53	4.440	252	249	4,8	54	159	37
046	CASTELLAR GUIDOBONO	143	12.040	597	593	4,2	156	443	10
047	CASTELLAZZO BORNIDA	1.695	128.247	6.972	6.721	4,1	1.751	5.082	146
048	CASTELLETTO D'ERRO	70	5.170	261	251	3,7	70	245	7
049	CASTELLETTO D'ORBA	626	45.539	2.648	2.631	4,2	643	1.905	355
050	CASTELLETTO NEBBI	242	20.780	1.351	1.333	5,6	243	646	115
051	CASTELLETTO MONFERRATO	314	26.150	1.355	1.334	4,3	324	868	104
052	CASTELNUOVO BORNIDA	390	32.427	1.838	1.769	4,7	424	969	90
053	CASTELNUOVO SCRIVIA	1.821	145.873	7.553	7.307	4,1	1.893	5.861	144
054	CASTELSPINA	195	17.434	869	841	4,5	208	491	41
055	CAVATORE	104	8.616	492	490	4,7	109	295	101
056	CELLA MONTE	206	20.474	1.055	1.042	5,1	206	638	45
057	CERESETO	215	17.793	963	958	4,5	224	617	79
058	CERRETO GRUE	139	11.255	655	651	4,7	139	452	31
059	CERRINA	456	35.256	1.955	1.881	4,3	463	1.348	157
060	CONIOLO	196	15.326	795	783	4,1	203	534	38
061	CONZANO	313	23.726	1.318	1.305	4,2	327	822	71
062	COSTA VESCOVATO	164	14.491	807	792	4,9	164	552	73
063	CRENOLINO	301	22.138	1.396	1.383	4,6	317	889	176
064	CUCCARO MONFERRATO	187	14.905	807	803	4,3	187	487	87
065	DENICE	107	9.562	490	490	4,6	117	332	21
066	DERNICE	131	13.255	795	795	6,1	131	404	77
067	FABBRICA CURONE	522	35.766	2.293	2.268	4,4	526	1.414	257
068	FELIZZANO	884	65.941	3.361	3.320	3,8	884	2.586	105
069	FRACONALTO	112	9.290	536	530	4,8	112	325	236
070	FRANCAVILLA BISIO	137	11.264	627	600	4,6	148	429	29
071	FRASCARO	177	16.120	808	795	4,6	177	461	41
072	FRASSINELLO MONFERRATO	273	31.435	1.323	1.277	4,8	273	738	82
073	FRASSINETO PO	548	46.469	2.200	2.155	4,0	557	1.524	78
074	FRESNABA	308	26.239	1.358	1.340	4,4	326	780	-
075	FRUGAROLO	645	50.307	2.690	2.621	4,2	675	1.888	32
076	FUBINE	613	49.545	2.627	2.572	4,3	658	1.702	158
077	GABIANO	560	43.302	2.296	2.247	4,1	565	1.532	117
078	GANALERO	346	26.302	1.467	1.450	4,2	349	884	116
079	GARBAGNA	282	21.539	1.216	1.177	4,3	283	834	52
080	GAVAZZANA	65	4.455	268	266	4,1	65	168	15
081	GAVI	1.462	108.392	6.138	6.052	4,2	1.500	4.250	563

e non occupate); altri tipi di alloggio

ZIONI NON OCCUPATE		T O T A L E			ALTRI TIPI DI ALLOGGIO			C O M U N I	Codice del Comune
Stanze	Numero medio stanze per abitazione	Numero	Stanze	Numero medio stanze per abitazione	Numero	Occupanti			
						Famiglie	Componenti		
3.845	3,7	8.290	31.452	3,8	26	26	53	ACQUI TERME	001
325	4,1	272	1.241	4,6	-	-	-	ALBERA LIGURE	002
11.651	3,5	37.956	135.663	3,6	43	45	93	ALESSANDRIA	003
721	4,3	556	2.555	4,6	-	-	-	ALPIANO NAITA	004
490	4,4	436	2.044	4,7	1	1	1	ALICE BEL COLLE	005
182	3,6	437	2.021	4,6	1	1	1	ALLUVIONI CANBIO'	006
498	4,5	381	1.718	4,5	-	-	-	ALTAVILLA MONFERRATO	007
68	3,8	143	585	4,1	-	-	-	ALZANO SCRIVIA	008
1.865	4,1	2.566	10.263	4,0	4	4	8	ARQUATA SCRIVIA	009
264	4,1	200	897	4,5	-	-	-	AVOLASCA	010
559	3,9	848	3.576	4,2	-	-	-	BALZOLA	011
132	5,5	565	2.531	4,5	3	3	7	BASALUZZO	012
591	4,0	759	3.212	4,2	1	1	4	BASSIGNANA	013
460	3,7	263	1.038	3,9	-	-	-	BELFORTE MONFERRATO	014
474	4,0	516	2.236	4,3	-	-	-	BERGANASCO	015
52	3,5	80	354	4,4	-	-	-	BERZANO DI TORTONA	016
351	4,2	802	3.430	4,3	-	-	-	BISTAGNO	017
962	4,5	844	3.710	4,4	1	1	2	BORGHETTO DI FOREERA	018
170	4,0	259	1.079	4,2	-	-	-	BORGORATTO ALESSANDRINO	019
172	3,9	571	2.260	4,0	-	-	-	BORGO SAN MARTINO	020
771	4,3	1.041	4.508	4,3	1	1	2	BOSCO MARENGO	021
624	3,8	694	2.908	4,2	-	-	-	BOSIO	022
123	4,6	183	769	4,2	-	-	-	BOZZOLE	023
367	4,0	341	1.490	4,4	-	-	-	BRIGNANO-FRASCATA	024
1.254	4,1	749	3.348	4,5	-	-	-	CABELLA LIGURE	025
457	4,2	435	1.935	4,4	-	-	-	CAMAGNA	026
970	4,3	708	3.156	4,5	-	-	-	CAMINO	027
850	4,8	419	2.054	4,9	-	-	-	CANTALUPO LIGURE	028
946	4,8	897	4.153	4,6	-	-	-	CAPRIATA D'OREA	029
418	4,4	297	1.292	4,4	-	-	-	CARBONARA SCRIVIA	030
232	4,1	186	797	4,3	-	-	-	CARENTINO	031
217	4,2	294	1.382	4,7	-	-	-	CAREZZANO	032
870	5,0	618	3.206	5,2	-	-	-	CARPENETO	033
1.794	4,1	559	2.367	4,2	-	-	-	CARBEGA LIGURE	034
399	3,6	367	1.335	3,6	-	-	-	CARROSO	035
556	4,1	440	1.939	4,4	2	2	5	CARTOSIO	036
270	4,3	521	2.320	4,5	-	-	-	CASAL CERVELLI	037
372	4,4	172	786	4,6	-	-	-	CASALEGGIO BOIRO	038
3.300	3,3	16.226	58.534	3,6	21	21	69	CASALE MONFERRATO	039
186	4,4	375	1.647	4,4	1	1	3	CASALNOCETO	040
152	3,2	139	578	4,2	-	-	-	CASASCO	041
479	4,4	806	3.349	4,2	1	1	1	CASSANO SPINOLA	042
1.476	4,4	1.626	7.090	4,4	-	-	-	CASSINE	043
1.329	4,2	631	2.817	4,5	1	1	1	CASSINELLE	044
141	3,8	90	393	4,4	-	-	-	CASTELLANIA	045
60	6,0	153	657	4,3	-	-	-	CASTELLAR GUIDOBONO	046
676	4,6	1.841	7.648	4,2	1	1	1	CASTELLAZZO BORNIDA	047
18	2,6	77	279	3,6	-	-	-	CASTELLETTO D'ERRO	048
1.381	3,9	981	4.029	4,1	2	2	2	CASTELLETTO D'OREA	049
602	5,2	357	1.953	5,5	-	-	-	CASTELLETTO MERLI	050
426	4,1	418	1.781	4,3	-	-	-	CASTELLETTO MONFERRATO	051
394	4,4	480	2.232	4,7	-	-	-	CASTELNUOVO BORNIDA	052
568	3,9	1.965	8.121	4,1	10	10	29	CASTELNUOVO SCRIVIA	053
183	4,5	236	1.052	4,5	-	-	-	CASTELSPINA	054
368	3,6	205	860	4,2	-	-	-	CAVATORE	055
219	4,9	251	1.274	5,1	-	-	-	CELLA MONTE	056
375	4,7	294	1.338	4,6	1	1	1	CERRETO	057
116	3,7	170	771	4,5	-	-	-	CERRETO GRUE	058
676	4,3	613	2.631	4,3	1	1	5	CERRINA	059
139	3,7	234	934	4,0	1	1	1	CONIOLO	060
295	4,2	384	1.613	4,2	-	-	-	CONZANO	061
275	3,8	237	1.082	4,6	1	1	5	COSTA VESCOVATO	062
829	4,7	477	2.225	4,7	1	1	2	CREMOLINO	063
374	4,3	274	1.181	4,3	-	-	-	CUCCARO MONFERRATO	064
78	3,7	128	568	4,4	-	-	-	DENICE	065
385	5,0	208	1.180	5,7	1	1	1	DERNICE	066
1.038	4,0	779	3.331	4,3	1	1	1	FABBRICA CURONE	067
396	3,8	989	3.757	3,8	1	1	4	FELIZZANO	068
1.060	4,5	348	1.596	4,6	-	-	-	FRACONALTO	069
108	3,7	166	735	4,4	1	1	4	FRANCAVILLA BISIO	070
166	4,0	218	974	4,5	1	1	1	FRASCARO	071
431	5,3	355	1.754	4,9	1	1	3	FRASSINELLO MONFERRATO	072
285	3,7	626	2.485	4,0	-	-	-	FRASSINETO PO	073
-	-	308	1.358	4,4	-	-	-	FRESOBARA	074
110	3,4	677	2.800	4,1	-	-	-	FRUGAROLO	075
661	4,2	771	3.288	4,3	-	-	-	FUEINE	076
457	3,9	677	2.753	4,1	1	1	4	GABIANO	077
502	4,3	462	1.969	4,3	3	3	8	GAMALERO	078
233	4,5	334	1.449	4,3	-	-	-	GARBAGNA	079
65	4,3	80	333	4,2	-	-	-	GAVAZZANA	080
2.257	4,0	2.025	8.395	4,1	1	1	1	GAVI	081

Segue Tav. 16 — Abitazioni in complesso (occupate)

Codice del Comune	C O M U N I	A B I T A Z I O N I O C C U P A T E							A B I T A	
		Numero	Superficie m ²	Stanze		Numero medio stanze per abitazione	Occupanti		Numero	
				Totale	adibite esclusiva- mente o promiscua- mente ad abitazione		Famiglie	Componenti		
082	GIAROLE	268	22.541	1.172	1.130	4,4	272	771	26	
083	GREMIASCO	191	14.150	791	779	4,1	191	532	61	
084	GROGHARDO	166	11.691	713	707	4,3	166	409	153	
085	GRODONA	205	15.199	908	895	4,4	205	572	153	
086	GUAZZORA	148	13.298	708	677	4,8	150	419	38	
087	ISOLA SANT'ANTONIO	354	33.796	1.544	1.505	4,4	361	1.018	65	
088	LERNA	261	18.408	1.158	1.153	4,4	261	728	257	
089	LU	646	50.326	2.750	2.685	4,3	647	1.770	155	
090	MALVICINO	51	5.261	258	249	5,1	51	159	33	
091	MASIO	578	55.246	2.566	2.463	4,4	578	1.596	167	
092	MELAZZO	448	34.768	2.000	1.943	4,5	462	1.288	191	
093	MERANA	104	7.031	418	417	4,0	104	262	30	
094	MIRABELLO NONFERRATO	621	43.546	2.431	2.375	3,9	622	1.634	58	
095	MOLARE	556	42.058	2.466	2.420	4,4	567	1.544	349	
096	MOLINO DEI TORTI	318	28.369	1.388	1.336	4,4	334	948	29	
097	MOMBELLO NONFERRATO	522	44.065	2.304	2.238	4,4	528	1.392	168	
098	MOMPERONE	104	8.715	497	489	4,8	105	345	28	
099	MONCESTINO	140	10.335	544	539	3,9	140	348	91	
100	MONGIARDINO LIGURE	153	11.091	742	708	4,8	153	394	91	
101	MONLEALE	268	23.880	1.293	1.248	4,8	268	850	27	
102	MONTACUO	189	16.510	854	846	4,5	189	609	40	
103	MONTALDO	175	11.179	721	713	4,1	176	468	68	
104	MONTALDO BORHIDA	289	22.502	1.367	1.325	4,7	290	837	176	
105	MONTECASTELLO	183	15.911	1.046	903	5,7	185	450	73	
106	MONTECHIARO D'ACQUI	211	17.324	954	938	4,5	218	682	61	
107	MONTegioco	91	9.109	460	451	5,1	91	288	32	
108	MONTENARZINO	199	17.262	894	865	4,5	200	591	98	
109	MORANO SUL PO	728	48.231	2.642	2.585	3,6	742	1.895	134	
110	MORBELLO	255	17.699	1.051	1.046	4,1	255	643	183	
111	MORNESE	264	18.321	1.190	1.183	4,5	264	775	210	
112	MORSASCO	260	18.084	1.105	1.085	4,3	282	708	148	
113	MURISENGO	543	47.099	2.549	2.439	4,7	554	1.584	202	
114	MUVI LIGURE	10.963	812.669	40.695	40.403	3,7	11.301	32.200	713	
115	OCCIBIANO	487	40.466	2.056	2.022	4,2	490	1.493	49	
116	ODALENGO GRANDE	236	18.224	1.086	1.066	4,6	244	665	208	
117	ODALENGO PICCOLO	121	10.755	602	589	5,0	121	342	59	
118	OLIVOLA	82	7.285	382	377	4,7	82	224	26	
119	ORSABA BORHIDA	211	14.308	853	834	4,0	214	572	124	
120	OTTIGLIO	388	33.463	1.763	1.745	4,5	390	1.058	114	
121	OVADA	3.988	316.480	16.539	16.385	4,1	4.120	11.809	635	
122	OVIGLIO	505	38.285	2.041	1.996	4,0	515	1.424	113	
123	OZZANO NONFERRATO	687	46.611	2.545	2.505	3,7	692	1.863	137	
124	PADERNA	113	10.557	608	588	5,4	124	352	37	
125	PARETO	301	23.341	1.441	1.429	4,8	314	928	153	
126	PARODI LIGURE	386	28.125	1.648	1.633	4,3	386	1.031	294	
127	PASTURANA	234	21.158	1.087	1.071	4,6	237	636	54	
128	PRECETTO DI VALENZA	308	25.117	1.318	1.291	4,3	310	826	104	
129	PIETRA MARAZZI	207	19.038	1.006	1.001	4,9	207	640	122	
130	PIOVERA	268	25.275	1.185	1.163	4,4	272	833	35	
131	PONARO NONFERRATO	192	17.458	792	778	4,1	195	515	75	
132	PONTECURONE	1.468	111.041	5.630	5.572	3,8	1.500	4.461	76	
133	PONTESTURA	776	66.457	3.415	3.281	4,4	793	1.994	142	
134	PONTI	285	21.423	1.275	1.265	4,5	320	909	59	
135	PONZANO NONFERRATO	184	16.374	925	904	5,0	187	524	85	
136	PONZONE	534	43.268	2.493	2.466	4,7	534	1.434	779	
137	POZZOL GROppo	179	14.158	728	716	4,1	180	518	38	
138	POZZOLO FERRIGARO	1.469	113.253	5.864	5.762	4,0	1.498	4.348	165	
139	PRASCO	195	14.223	845	837	4,3	202	536	126	
140	PREDOSA	774	66.489	3.418	3.382	4,4	834	2.217	178	
141	QUARGNENTO	476	40.458	1.996	1.944	4,2	506	1.342	169	
142	QUATTORDIC	670	49.677	2.705	2.669	4,0	670	2.158	78	
143	RICALDONE	322	22.747	1.345	1.333	4,2	323	843	98	
144	RIVALTA BORHIDA	639	55.738	2.600	2.583	4,1	679	1.754	174	
145	RIVARONE	152	12.451	712	707	4,7	157	376	63	
146	ROCCAFORTE LIGURE	87	5.415	393	390	4,5	88	239	74	
147	ROCCA GRIMALDA	549	41.617	2.600	2.531	4,7	552	1.538	321	
148	ROCCETTA LIGURE	131	9.568	619	597	4,7	134	376	46	
149	ROSIGNANO NONFERRATO	610	55.071	2.736	2.713	4,5	613	1.734	171	
150	SALA NONFERRATO	219	18.940	1.048	1.012	4,8	225	703	55	
151	SALE	1.557	148.270	6.925	6.763	4,4	1.558	4.701	313	
152	SAN CRISTOFORO	244	16.554	971	964	4,0	244	684	84	
153	SAN GIORGIO NONFERRATO	426	32.250	1.595	1.550	3,7	439	1.205	64	
154	SAN SALVATORE NONFERRATO	1.769	123.843	6.587	6.547	3,7	1.772	4.917	126	
155	SAN SEBASTIANO CURONE	208	21.323	940	906	4,5	212	573	42	
156	SANT'AGATA FOSSILI	191	14.326	817	810	4,3	191	484	94	
157	SARDIGLIANO	195	14.927	778	761	4,0	202	565	81	
158	SAREZZANO	381	33.973	1.862	1.818	4,9	381	1.211	128	
159	SERRALUNGA DI CREA	313	26.086	1.413	1.359	4,5	314	876	101	
160	SERRAVALLE SCRIVIA	1.922	152.514	7.849	7.785	4,1	1.952	5.809	416	
161	SEZZADIO	646	56.539	2.852	2.780	4,4	646	1.744	79	
162	SESTO CALENDE	622	47.174	2.677	2.626	4,2	622	1.722	126	

e non occupate); altri tipi di alloggio

ZIONI NON OCCUPATE		T O T A L E			ALTRI TIPI DI ALLOGGIO			C O M U N I	Codice del Comune
Stanze	Numero medio stanze per abitazione	Numero	Stanze	Numero medio stanze per abitazione	Numero	Occupanti			
						Famiglie	Componenti		
102	3,9	294	1.274	4,3	1	1	7	GIAROLE	082
262	4,3	252	1.053	4,2	-	-	-	GREMIASCO	083
606	4,0	319	1.319	4,1	-	-	-	GROGNABDO	084
636	4,2	358	1.544	4,3	2	2	2	GROMDONA	085
140	3,7	186	848	4,6	-	-	-	GUZZORA	086
227	3,5	419	1.771	4,2	1	1	3	ISOLA SANT'ANTONIO	087
1.107	4,3	518	2.265	4,4	-	-	-	LERMA	088
691	4,5	801	3.441	4,3	-	-	-	LU	089
117	3,5	84	375	4,5	-	-	-	MALVICINO	090
715	4,3	745	3.281	4,4	-	-	-	MASIO	091
750	3,9	639	2.750	4,3	1	1	2	MELAZZO	092
126	4,2	134	544	4,1	-	-	-	MERANA	093
250	4,3	679	2.681	3,9	-	-	-	MIRABELLO MONFERRATO	094
1.503	4,3	905	3.969	4,4	3	3	8	MOLARE	095
113	3,9	347	1.501	4,3	-	-	-	MOLINO DEI TORTI	096
704	4,2	690	3.008	4,4	-	-	-	MONBELLO MONFERRATO	097
117	4,2	132	614	4,7	-	-	-	MONFERRONE	098
277	3,0	231	821	3,6	-	-	-	MONCESTINO	099
430	4,7	244	1.172	4,8	1	1	1	MONGIARDINO LIGURE	100
125	4,6	295	1.418	4,8	-	-	-	MONLEALE	101
149	3,7	229	1.003	4,4	-	-	-	MONTACUTO	102
331	4,9	243	1.052	4,3	-	-	-	MONTALDEO	103
732	4,2	465	2.099	4,5	-	-	-	MONTALDO BOEMIDA	104
427	5,8	256	1.473	5,8	-	-	-	MONTECASTELLO	105
250	4,1	272	1.204	4,4	2	2	2	MONTECHIARO D'ACQUI	106
145	4,5	123	605	4,9	-	-	-	MONTEGIOCO	107
350	3,6	297	1.244	4,2	-	-	-	MONTEMARZINO	108
422	3,1	862	3.064	3,6	1	1	3	MORANO SUL PO	109
761	4,2	438	1.812	4,1	-	-	-	MORBELLO	110
826	3,9	474	2.016	4,3	2	2	25	MORNESE	111
665	4,5	408	1.770	4,3	2	2	3	MORSASCO	112
902	4,5	745	3.451	4,6	1	1	1	MURISENGO	113
2.943	4,1	11.676	43.638	3,7	18	18	44	NOVI LIGURE	114
190	3,9	536	2.246	4,2	-	-	-	OCCIMIANO	115
830	4,0	444	1.916	4,3	-	-	-	ODALENGO GRANDE	116
255	4,3	180	857	4,8	-	-	-	ODALENGO PICCOLO	117
142	5,5	108	524	4,9	-	-	-	OLIVOLA	118
480	3,9	335	1.333	4,0	-	-	-	ORSARA BOEMIDA	119
532	4,7	502	2.295	4,6	-	-	-	OTTIGLIO	120
2.823	4,4	4.623	19.362	4,2	5	5	12	OVADA	121
453	4,0	618	2.494	4,0	-	-	-	OVIGLIO	122
634	4,6	824	3.179	3,9	-	-	-	OZZANO MONFERRATO	123
153	4,1	150	761	5,1	-	-	-	PADERNA	124
632	4,1	454	2.073	4,6	1	1	1	PARETO	125
1.099	3,7	680	2.747	4,0	-	-	-	PARBODI LIGURE	126
289	5,4	288	1.376	4,8	1	1	3	PASTURANA	127
423	4,1	412	1.741	4,2	-	-	-	PECETTO DI VALENZA	128
516	4,2	329	1.522	4,6	-	-	-	PIETRA MARAZZI	129
139	4,0	303	1.324	4,4	-	-	-	PIOVERA	130
249	3,3	267	1.041	3,9	1	1	4	PONARO MONFERRATO	131
367	4,8	1.544	5.997	3,9	-	-	-	PONTECUBONE	132
629	4,4	918	4.044	4,4	1	1	3	PONTESTURA	133
281	4,8	344	1.556	4,5	-	-	-	PONTI	134
413	4,9	269	1.338	5,0	-	-	-	PONZANO MONFERRATO	135
3.321	4,3	1.313	5.814	4,4	1	1	2	PONZONE	136
141	3,7	217	869	4,0	-	-	-	POZZOL GROPPA	137
673	4,1	1.634	6.537	4,0	-	-	-	POZZOLO FORMIGARO	138
477	3,8	321	1.322	4,1	1	1	1	PRASCO	139
785	4,4	952	4.203	4,4	6	6	13	PREDOSA	140
661	3,9	645	2.657	4,1	-	-	-	QUARGNENTO	141
275	3,5	748	2.980	4,0	-	-	-	QUATTORDIO	142
404	4,1	420	1.749	4,2	-	-	-	RICALDONE	143
639	3,7	813	3.239	4,0	1	1	1	RIVALTA BOEMIDA	144
276	4,4	215	988	4,6	1	1	1	RIVARCHE	145
300	4,1	161	693	4,3	-	-	-	ROCCAFORTE LIGURE	146
1.296	4,0	870	3.896	4,5	3	3	6	ROCCA GRIMALDA	147
231	5,0	177	850	4,8	1	1	3	ROCCHETTA LIGURE	148
811	4,7	781	3.547	4,5	3	3	5	ROSGNANO MONFERRATO	149
242	4,4	274	1.290	4,7	-	-	-	SALA MONFERRATO	150
1.185	3,8	1.870	8.110	4,3	4	4	10	SALE	151
311	3,7	328	1.282	3,9	1	1	2	SAN CRISTOFORO	152
259	4,0	490	1.854	3,8	1	1	1	SAN GIORGIO MONFERRATO	153
520	4,1	1.895	7.107	3,8	1	1	4	SAN SALVATORE MONFERRATO	154
215	5,1	250	1.155	4,6	-	-	-	SAN SEBASTIANO CURONE	155
312	3,3	285	1.129	4,0	1	1	2	SANT'AGATA FOSSILI	156
275	3,4	276	1.053	3,8	4	4	16	SARDIGLIANO	157
513	4,0	509	2.375	4,7	-	-	-	SAREZZANO	158
444	4,4	414	1.857	4,5	1	1	1	SERRALUNGA DI CREA	159
1.868	4,5	2.338	9.717	4,2	9	9	24	SERRAVALLE SCRIVIA	160
340	4,3	725	3.192	4,4	-	-	-	SEZZADIO	161
1.381	4,1	967	4.058	4,2	12	12	30	SILVANO D'ORBA	162

Segue Tav. 16 — Abitazioni in complesso (occupate)

Codice del Comune	C O M U N I	A B I T A Z I O N I O C C U P A T E						A B I T A	
		Numero	Superficie m ²	Stanze		Numero medio stanze per abitazione	Occupanti		Numero
				Totale	adibite esclusiva- mente o promiscua- mente ad abitazione		Famiglie	Componenti	
163	SOLEBO	757	54.124	2.953	2.914	3,9	763	1.991	91
164	SOLONGHELLO	148	11.060	633	632	4,3	148	364	56
165	SPIGNO MONFERRATO	722	57.234	3.270	3.250	4,5	723	2.047	175
166	SPINETO SCRIVIA	183	14.128	719	716	3,9	183	447	50
167	STIAZZANO	650	51.507	2.787	2.726	4,3	666	1.818	132
168	STREVI	589	46.629	2.582	2.547	4,4	594	1.558	206
169	TAGLIOLO MONFERRATO	418	28.334	1.789	1.783	4,3	422	1.145	268
170	TASSAROLO	176	12.394	699	696	4,0	176	475	92
171	TERRUGGIA	237	20.660	1.069	1.043	4,5	270	730	48
172	TERZO	289	23.550	1.275	1.269	4,4	306	834	82
173	TICINETO	560	44.954	2.192	2.146	3,9	560	1.464	70
174	TORTONA	9.349	711.421	34.581	34.098	3,7	9.701	28.377	564
175	TREVILLE	142	11.530	655	655	4,6	142	348	65
176	TRISOBBIO	306	20.267	1.317	1.308	4,3	315	783	158
177	VALENZA	7.720	589.602	27.274	26.826	3,5	7.891	22.684	729
178	VALMACCA	531	44.588	2.205	2.118	4,2	562	1.410	55
179	VIGNALE MONFERRATO	571	44.317	2.479	2.413	4,3	573	1.441	270
180	VIGNOLE BORBERA	619	44.190	2.017	1.976	3,3	643	1.769	148
181	VIGUZZOLO	959	70.159	3.723	3.651	3,9	961	2.871	85
182	VILLADRATI	340	30.585	1.636	1.600	4,8	341	859	135
183	VILLALVERNIA	314	25.963	1.330	1.316	4,2	315	950	15
184	VILLANIROGLIO	186	12.987	683	683	3,7	186	438	82
185	VILLAROVA MONFERRATO	777	55.395	2.875	2.790	3,7	812	1.972	49
186	VILLAROHAGNANO	216	18.833	956	928	4,4	225	784	44
187	VISOSE	462	33.270	1.888	1.819	4,1	473	1.231	107
188	VOLPEDO	483	39.373	1.999	1.947	4,1	483	1.352	93
189	VOLPEGLINO	71	6.532	312	308	4,4	71	202	21
190	VOLTAGGIO	339	24.006	1.405	1.395	4,1	339	990	371
	TOTALE PROVINCIA	165.072	12.770.868	650.860	640.732	3,9	169.853	473.957	30.435

e non occupate); altri tipi di alloggio

ZIONI NON OCCUPATE		T O T A L E			ALTRI TIPI DI ALLOGGIO			C O M U N I	Codice del Comune
Stanze	Numero medio stanze per abitazione	Numero	Stanze	Numero medio stanze per abitazione	Numero	Occupanti			
						Famiglie	Componenti		
373	4,1	848	3.326	3,9	1	1	3	SOLERO	163
226	4,0	204	859	4,2	-	-	-	SOLONGHELLO	164
781	4,5	897	4.051	4,5	1	1	3	SPIGO NONFERRATO	165
178	3,6	233	897	3,8	-	-	-	SPINETO SCRIVIA	166
706	5,3	782	3.493	4,5	5	5	10	STAZZANO	167
834	4,0	795	3.416	4,3	-	-	-	STREVI	168
1.214	4,5	686	3.003	4,4	1	1	2	TAGLIOLO NONFERRATO	169
311	3,4	268	1.010	3,8	1	1	2	TASSAROLO	170
268	5,6	285	1.337	4,7	-	-	-	TERRUGGIA	171
325	4,0	371	1.600	4,3	-	-	-	TERZO	172
279	4,0	630	2.471	3,9	1	1	4	TICINETO	173
2.058	3,6	9.913	36.639	3,7	62	65	144	TORTONA	174
293	4,5	207	948	4,6	-	-	-	TREVILLE	175
716	4,5	464	2.033	4,4	1	1	2	TRISOBBIO	176
2.535	3,5	8.449	29.809	3,5	23	23	57	VALENZA	177
193	3,5	586	2.398	4,1	-	-	-	VALMACCA	178
1.097	4,1	841	3.576	4,3	1	1	2	VIGNALE NONFERRATO	179
461	3,1	767	2.478	3,2	-	-	-	VIGNOLE BORBERA	180
364	4,3	1.044	4.087	3,9	1	1	4	VIGUZZOLO	181
629	4,7	475	2.265	4,8	-	-	-	VILLADEATI	182
59	3,9	329	1.389	4,2	-	-	-	VILLALVERNIA	183
328	4,0	268	1.011	3,8	-	-	-	VILLARINOGGIO	184
172	3,5	826	3.047	3,7	1	1	2	VILLANOVA NONFERRATO	185
188	4,3	260	1.144	4,4	1	1	3	VILLAROMAGNANO	186
405	3,8	569	2.293	4,0	-	-	-	VISONE	187
437	4,7	576	2.436	4,2	-	-	-	VOLPEDO	188
102	4,9	92	414	4,5	-	-	-	VOLPEGLINO	189
1.661	4,5	710	3.066	4,3	-	-	-	VOLTAGGIO	190
123.369	4,1	195.507	774.229	4,0	331	336	807	TOTALE PROVINCIA	

Tav. 17 — Abitazioni in complesso (occupate e non occupate) per titolo di godimento

Codice dei Comuni	C O M U N I	PROPRIETÀ		AFFITTO		ALTRO TITOLO		TOTALE	
		Abitazioni	Stanze	Abitazioni	Stanze	Abitazioni	Stanze	Abitazioni	Stanze
001	ACQUI TERME	3.992	16.435	3.950	13.720	348	1.297	8.290	31.452
002	ALBERA LIGURE	264	1.211	6	23	2	7	272	1.241
003	ALESSANDRIA	16.592	66.837	19.882	63.676	1.482	5.150	37.956	135.663
004	ALPIANO NAITA	480	2.250	48	187	28	118	556	2.555
005	ALICE BEL COLLE	359	1.736	21	76	56	232	436	2.044
006	ALLUVIONI CAMBIO'	394	1.843	36	149	7	29	437	2.021
007	ALTAVILLA MONFERRATO	346	1.604	9	30	26	84	381	1.718
008	ALZANO SCRIVIA	124	523	15	47	4	15	143	585
009	ABQUATA SCRIVIA	1.376	5.811	1.087	4.043	103	409	2.566	10.263
010	AVOLASCA	182	807	12	50	6	40	200	897
011	BALZOLA	635	2.736	178	704	35	136	848	3.576
012	BASALUZZO	472	2.150	81	340	12	41	565	2.531
013	BASSIGNANA	593	2.604	120	442	46	166	759	3.212
014	BELFORTE MONFERRATO	206	824	54	197	3	17	263	1.038
015	BERGANASCO	474	2.065	28	116	14	55	516	2.236
016	BERZANO DI TORTONA	74	319	3	11	3	24	80	354
017	BISTAGNO	511	2.368	211	710	80	352	802	3.430
018	BORGHETTO DI BORBERA	739	3.319	60	220	45	171	844	3.710
019	BORGOGATTO ALESSANDRINO	195	840	53	194	11	45	259	1.079
020	BORGO SAN MARTINO	350	1.495	174	623	47	142	571	2.260
021	BOSCO MARENGO	737	3.339	239	920	65	249	1.041	4.508
022	BOSIO	583	2.475	79	311	32	122	694	2.908
023	BOZZOLE	140	605	32	108	11	56	183	769
024	BRIGNANO-FRASCATA	301	1.334	27	93	13	63	341	1.490
025	CABELLA LIGURE	676	3.077	51	184	22	87	749	3.348
026	CAMAGNA	384	1.748	35	114	16	73	435	1.935
027	CAMINO	597	2.698	69	288	42	170	708	3.156
028	CANTALUPO LIGURE	387	1.911	20	84	12	59	419	2.054
029	CAPRIATA D'ORBA	725	3.495	115	429	57	229	897	4.153
030	CARBONARA SCRIVIA	242	1.088	36	127	19	77	297	1.292
031	CARENTINO	154	679	11	42	21	76	186	797
032	CARREZZANO	254	1.224	21	81	19	77	294	1.382
033	CARPENETO	495	2.637	68	269	55	300	618	3.206
034	CARRERA LIGURE	541	2.297	9	39	9	31	559	2.367
035	CARROSIO	269	1.020	87	279	11	36	367	1.335
036	CARTOSIO	389	1.734	38	133	13	72	440	1.939
037	CASAL CERVELLI	438	2.001	62	228	21	91	521	2.320
038	CASALEGGIO BOIRC	114	562	40	144	18	80	172	786
039	CASALE MONFERRATO	6.539	26.027	8.978	29.976	709	2.531	16.226	58.534
040	CASALNOCEO	280	1.297	59	217	36	133	375	1.647
041	CASASCO	136	567	3	11	-	-	139	578
042	CASSANO SPINOLA	491	2.151	270	1.017	45	181	806	3.349
043	CASSINE	1.205	5.515	289	1.035	132	540	1.626	7.090
044	CASSINELLE	594	2.675	19	67	18	75	631	2.817
045	CASTELLANIA	84	368	4	16	2	9	90	393
046	CASTELLAR GUIDOBONO	115	527	33	113	5	17	153	657
047	CASTELLAZZO BORRIDA	1.232	5.471	468	1.662	141	515	1.841	7.648
048	CASTELLETTO D'ERBO	70	265	5	10	2	4	77	279
049	CASTELLETTO D'ORBA	800	3.403	114	378	67	248	981	4.029
050	CASTELLETTO MERLI	317	1.769	23	105	17	79	357	1.953
051	CASTELLETTO MONFERRATO	320	1.419	57	206	41	156	418	1.781
052	CASTELNUOVO BORRIDA	427	2.024	31	120	22	88	480	2.232
053	CASTELNUOVO SCRIVIA	1.191	5.404	672	2.354	102	363	1.965	8.121
054	CASTELSPINA	218	973	12	56	6	23	236	1.052
055	CAVATORE	183	783	14	48	8	29	205	860
056	CELLA MONTE	208	1.101	31	118	12	55	251	1.274
057	CERRETO	247	1.159	32	113	15	66	294	1.338
058	CERRETO GRUE	158	721	6	20	6	30	170	771
059	CERRINA	484	2.203	105	331	24	97	613	2.631
060	CONIOLO	187	765	33	124	14	45	234	934
061	CONZANO	316	1.384	39	133	29	96	384	1.613
062	COSTA VESCOVATO	223	1.031	11	39	3	12	237	1.082
063	CREMOLINO	353	1.708	56	191	68	326	477	2.225
064	CUCCARO MONFERRATO	260	1.116	11	54	3	11	274	1.181
065	DERNICE	115	514	12	45	1	9	128	568
066	DERNICE	202	1.150	3	12	3	18	208	1.180
067	FABBRICA CURONE	744	3.211	18	74	17	46	779	3.331
068	FELIZZANO	563	2.335	381	1.266	45	156	989	3.757
069	FRACONALTO	276	1.279	70	309	2	8	348	1.596
070	FRANCAVILLA EISIO	138	628	21	73	7	34	166	735
071	FRASCARO	174	767	17	67	27	140	218	974
072	FRASSINELLO MONFERRATO	296	1.544	36	121	23	89	355	1.754
073	FRASSINETO PO	463	1.889	123	447	40	149	626	2.485
074	FRESONARA	277	1.247	22	77	9	34	308	1.358
075	FRUGAROLO	477	2.083	161	571	39	146	677	2.800
076	FUBINE	624	2.776	107	371	40	141	771	3.288
077	GABIANO	581	2.445	74	235	22	73	677	2.753
078	GAMBALERO	379	1.663	59	216	24	90	462	1.969
079	GAREAGNA	293	1.299	37	132	4	18	334	1.449
080	GAVAZZANA	70	288	3	8	7	37	80	333
081	GAVI	1.508	6.415	351	1.286	166	694	2.025	8.395

Segue Tav. 17 — Abitazioni in complesso (occupate e non occupate) per titolo di godimento

Codice dei Comuni	C O M U N I	PROPRIETÀ		AFFITTO		ALTRO TITOLO		TOTALE	
		Abitazioni	Stanze	Abitazioni	Stanze	Abitazioni	Stanze	Abitazioni	Stanze
082	GIAROLE	207	951	70	254	17	69	294	1.274
083	GREMIASCO	234	993	13	44	5	16	252	1.053
084	GRIGNARDO	291	1.217	12	39	16	63	319	1.319
085	GRONDONA	308	1.364	47	170	3	10	358	1.544
086	GUAZZORA	153	693	23	100	10	55	186	848
087	ISOLA SANTI'ANTONIO	374	1.601	33	125	12	45	419	1.771
088	LERMA	424	1.906	74	281	20	78	518	2.265
089	LU	650	2.924	120	391	31	126	801	3.441
090	MALVICINO	66	302	17	65	1	8	84	375
091	MASIO	613	2.804	91	331	41	146	745	3.281
092	MELAZZO	533	2.316	78	315	28	119	639	2.750
093	MERANA	111	461	17	59	6	24	134	544
094	MIRABELLO MONFERRATO	519	2.146	118	391	42	144	679	2.681
095	MOLARE	689	3.128	171	644	45	197	905	3.969
096	MOLINO DEI TORTI	251	1.140	61	229	35	132	347	1.501
097	MOMBEFELLO MONFERRATO	611	2.729	53	164	26	115	690	3.008
098	MOMPERONE	118	551	11	48	3	15	132	614
099	MONCESTINO	198	726	22	72	11	23	231	821
100	MONGIARDINO LIGURE	240	1.158	3	9	1	5	244	1.172
101	MONLEALE	217	1.137	63	221	15	60	295	1.418
102	MONTACUTO	219	954	4	9	6	40	229	1.003
103	MONTALDEO	224	980	6	14	13	58	243	1.052
104	MONTALDO EORMIDA	402	1.861	37	110	26	128	465	2.099
105	MONTECASTELLO	222	1.311	20	83	14	79	256	1.473
106	MONTECHIARO D'ACQUI	219	1.030	35	94	18	80	272	1.204
107	MONTIGICCO	117	590	4	8	2	7	123	605
108	MONTEMARZINO	274	1.162	15	48	8	34	297	1.244
109	MORANO SUL PO	606	2.165	210	721	46	178	862	3.064
110	MORBELLO	407	1.703	13	40	18	69	438	1.812
111	MORNESE	430	1.842	28	97	16	77	474	2.016
112	MORSASCO	307	1.385	68	257	33	128	408	1.770
113	MURISENGO	614	2.983	103	352	28	116	745	3.451
114	NOVI LIGURE	4.903	20.058	6.309	21.880	464	1.700	11.676	43.638
115	OCCIMIANO	373	1.649	133	486	30	111	536	2.246
116	ODALENGO GRANDE	395	1.749	28	92	21	75	444	1.916
117	ODALENGO PICCOLO	165	805	6	21	9	31	180	857
118	OLIVOLA	94	463	5	22	9	39	108	524
119	ORSABA BORNIDA	318	1.279	8	23	9	31	335	1.333
120	OTTIGLIO	436	2.081	42	140	24	74	502	2.295
121	OVADA	2.501	11.324	1.824	6.847	298	1.191	4.623	19.362
122	OVIGLIO	458	1.918	106	373	54	203	618	2.494
123	OZZANO MONFERRATO	548	2.283	201	636	75	260	824	3.179
124	PADERNA	138	716	5	13	7	32	150	761
125	PARETO	409	1.882	31	133	14	58	454	2.073
126	PARODI LIGURE	634	2.570	26	98	20	79	680	2.747
127	PASTURANA	223	1.128	49	180	16	68	288	1.376
128	PECETTO DI VALENZA	320	1.404	77	271	15	66	412	1.741
129	PIETRA MARAZZI	269	1.294	45	168	15	60	329	1.522
130	PIOVERA	236	1.064	39	150	28	110	303	1.324
131	POMARO MONFERRATO	206	826	40	137	21	78	267	1.041
132	PONTECURONE	827	3.607	654	2.178	63	212	1.544	5.997
133	PONTESTURA	679	3.120	170	659	69	265	918	4.044
134	PONTI	267	1.273	61	207	16	76	344	1.556
135	PONZANO MONFERRATO	237	1.199	18	69	14	70	269	1.338
136	PONZONE	1.226	5.490	63	216	24	108	1.313	5.814
137	POZZO GROPEPO	202	819	12	37	3	13	217	869
138	POZZOLO FORMIGARO	956	4.052	604	2.206	74	279	1.634	6.537
139	PRASCO	259	1.073	41	144	21	105	321	1.322
140	FREDOSA	723	3.285	130	502	99	416	952	4.203
141	QUARGNENTO	488	2.108	119	385	38	164	645	2.657
142	QUATTORDIO	467	2.054	232	747	49	179	748	2.980
143	RICALDONE	345	1.455	27	92	48	202	420	1.749
144	RIVALTA BORNIDA	687	2.798	93	320	33	121	813	3.239
145	RIVARONE	182	854	15	50	18	84	215	988
146	ROCCAFORTE LIGURE	158	682	2	6	1	5	161	693
147	ROCCA GRIMALDA	730	3.323	68	248	72	325	870	3.896
148	ROCCHETTA LIGURE	159	773	14	54	4	23	177	850
149	ROSIGNANO MONFERRATO	629	2.959	94	365	58	223	781	3.547
150	SALA MONFERRATO	239	1.160	20	73	15	57	274	1.290
151	SALE	1.302	5.905	460	1.779	108	426	1.870	8.110
152	SAN CRISTOFORO	287	1.140	19	62	22	80	328	1.282
153	SAN GIORGIO MONFERRATO	399	1.524	78	282	13	48	490	1.854
154	SAN SALVATORE MONFERRATO	1.121	4.532	678	2.268	96	307	1.895	7.107
155	SAN SEBASTIANO CURONE	173	854	71	274	6	27	250	1.155
156	SANT'AGATA FOSSILI	266	1.062	10	34	9	33	285	1.129
157	SARDIGLIANO	250	970	15	41	11	42	276	1.053
158	SAREZZANO	431	2.092	47	159	31	124	509	2.375
159	SERRALUNGA DI CREA	303	1.430	74	266	37	161	414	1.857
160	SERRAVALLE SCRIVIA	1.189	5.323	1.046	3.969	103	425	2.338	9.717
161	SEZZADIO	571	2.619	102	371	52	202	725	3.192
162	SILVANO D'OREA	804	3.474	112	368	51	216	967	4.058

Segue Tav. 17 — Abitazioni in complesso (occupate e non occupate) per titolo di godimento

Codice del Comune	C O M U N I	PROPRIETÀ		AFFITTO		ALTRO TITOLO		TOTALE	
		Abitazioni	Stanze	Abitazioni	Stanze	Abitazioni	Stanze	Abitazioni	Stanze
163	SOLERO	610	2.514	193	655	45	157	848	3.326
164	SOLONGHELLO	172	750	10	40	22	69	204	859
165	SPIGNO NONFERRATO	691	3.303	170	606	36	142	897	4.051
166	SPINETO SCRIVIA	194	779	18	54	21	64	233	897
167	STAZZANO	549	2.578	175	667	58	248	782	3.493
168	STREVI	603	2.708	119	393	73	315	795	3.416
169	TAGLIOLO NONFERRATO	525	2.375	91	329	70	299	686	3.003
170	TASSAROLO	238	908	17	60	13	42	268	1.010
171	TERRUGGIA	212	1.068	47	160	26	109	285	1.337
172	TERZO	315	1.398	33	102	23	100	371	1.600
173	TICINETO	471	1.925	135	466	24	80	630	2.471
174	TORTONA	4.129	17.349	5.252	17.373	532	1.917	9.913	36.639
175	TREVILLE	187	880	14	44	6	24	207	948
176	TRISOBBIO	369	1.668	42	142	53	223	464	2.033
177	VALENZA	3.525	14.368	4.556	14.139	368	1.302	8.449	29.809
178	VALHACCA	475	1.990	88	314	23	94	586	2.398
179	VIGNALE NONFERRATO	641	2.880	120	390	80	306	841	3.576
180	VIGNOLE BOBBERA	534	1.796	193	556	40	126	767	2.478
181	VIGUZZOLO	694	2.915	281	943	69	229	1.044	4.087
182	VILLADEATI	402	1.985	45	161	28	119	475	2.265
183	VILLALVERNIA	201	914	126	471	2	4	329	1.389
184	VILLANIROGLIO	257	968	8	35	3	8	268	1.011
185	VILLANOVA NONFERRATO	603	2.277	171	609	52	161	826	3.047
186	VILLAROMAGNANO	185	873	50	172	25	99	260	1.144
187	VISONE	465	1.909	75	272	29	112	569	2.293
188	VOLPEDO	376	1.745	159	538	41	153	576	2.436
189	VOLPEGLINO	72	335	16	61	4	18	92	414
190	VOLTAGGIO	447	2.039	242	924	21	103	710	3.066
	TOTALE PROVINCIA	117.774	507.972	68.146	229.817	9.587	36.440	195.507	774.229

Tav. 18 — Abitazioni in complesso (occupate e non occupate) per epoca di costruzione

Codice del Comune	C O M U N I	E P O C A D I C O S T R U Z I O N E									
		Prima del 1919		1919-1945		1946-1960		dopo il 1960		epoca ignota	
		Abitazioni	Stanze	Abitazioni	Stanze	Abitazioni	Stanze	Abitazioni	Stanze	Abitazioni	Stanze
001	ACQUI TERME	1.409	5.185	853	3.253	1.936	7.547	3.391	12.940	701	2.527
002	ALBERA LIGURE	169	740	59	298	12	62	23	100	9	41
003	ALESSANDRIA	8.425	30.279	4.870	17.636	7.438	27.169	12.456	44.759	4.767	15.820
004	ALPIANO NATTA	395	1.782	76	363	21	95	41	202	23	113
005	ALICE BEL COLLE	146	726	18	75	34	157	70	343	168	743
006	ALLUVIONI CAMBIO'	225	957	47	243	37	187	67	374	61	260
007	ALTAVILLA MONFERRATO	284	1.265	38	180	17	81	38	176	4	16
008	ALZANO SCRIVIA	35	132	7	37	13	72	37	161	51	183
009	ARQUATA SCRIVIA	702	2.689	296	1.339	469	1.863	906	3.612	193	760
010	AVOLASCA	93	389	37	173	18	91	22	102	30	142
011	BALZOLA	609	2.517	110	498	45	214	55	240	29	107
012	BASALUZZO	433	1.856	17	78	25	125	84	428	6	44
013	BASSIGNANA	271	1.186	112	490	32	145	94	430	250	961
014	BELFORTE MONFERRATO	151	589	50	175	23	99	36	157	3	18
015	BERGAMASCO	241	1.060	50	228	53	221	76	339	96	388
016	BERZANO DI TORTONA	27	107	25	118	14	65	9	39	5	25
017	BISTAGNO	450	1.934	85	362	65	280	161	668	41	186
018	BORGHETTO DI ROBBERA	343	1.497	131	574	79	376	155	726	136	537
019	BORGORATTO ALESSANDEINO	93	401	27	115	17	79	31	137	91	347
020	BORGO SAN MARTINO	327	1.259	77	323	65	279	97	378	5	21
021	BOSCO MARENGO	695	2.951	93	438	64	298	127	567	62	254
022	BOSIO	304	1.233	143	643	92	395	137	569	18	68
023	BOZZOLE	86	347	49	236	16	61	18	76	14	49
024	BRIGNANO-FRASCATA	207	903	68	295	28	125	38	167	-	-
025	CABELLA LIGURE	248	1.036	134	641	149	721	199	856	19	94
026	CANAGNA	197	902	60	283	26	116	58	266	94	368
027	CANINO	410	1.841	50	242	64	281	93	414	91	378
028	CANTALUPO LIGURE	215	1.027	73	351	41	217	62	325	28	134
029	CAPRIATA D'ORBA	444	2.000	82	423	52	269	157	757	162	704
030	CARBONARA SCRIVIA	67	297	43	214	20	97	92	384	75	300
031	CARETINO	87	376	18	82	22	101	28	121	31	117
032	CABEZANO	167	772	48	236	27	133	32	146	20	95
033	CARPENETO	203	1.075	59	300	61	307	101	505	194	1.019
034	CARRERA LIGURE	377	1.548	69	318	39	181	72	312	2	8
035	CAROSIO	254	881	48	194	18	73	45	182	2	5
036	CARTOSIO	127	581	46	213	27	135	93	402	147	608
037	CASAL CERVELLI	281	1.207	75	361	53	245	41	199	71	308
038	CASALEGGIO BOIRO	95	443	14	70	28	113	34	155	1	5
039	CASALE MONFERRATO	3.781	13.521	2.150	7.853	3.195	11.827	4.664	16.966	2.436	8.367
040	CASALNOCETO	229	998	54	236	23	104	54	247	15	62
041	CASASCO	74	293	25	95	12	48	28	142	-	-
042	CASSANO SPINOLA	302	1.251	84	389	128	530	282	1.139	10	40
043	CASSINE	785	3.425	145	684	110	503	230	978	356	1.500
044	CASSINELLE	277	1.178	47	229	74	337	222	1.020	11	53
045	CASTELLANIA	22	99	20	98	12	71	6	23	30	102
046	CASTELLAR GUIDOBONO	71	300	11	57	35	154	25	104	11	42
047	CASTELLAZZO BOBBIDA	857	3.595	167	709	114	530	359	1.445	344	1.369
048	CASTELLETTO D'ERRO	40	142	4	17	1	3	13	45	19	72
049	CASTELLETTO D'ORBA	541	2.108	111	520	84	346	236	993	9	62
050	CASTELLETTO MERLI	270	1.496	25	150	17	81	37	181	8	45
051	CASTELLETTO MONFERRATO	270	1.149	29	142	19	77	58	228	42	185
052	CASTELNUOVO BOBBIDA	302	1.389	48	230	17	73	18	94	95	446
053	CASTELNUOVO SCRIVIA	609	2.492	218	897	378	1.575	624	2.593	136	564
054	CASTELSPINA	115	505	35	153	20	95	24	124	42	175
055	CAVATORE	36	186	6	33	5	26	11	52	147	563
056	CELLA MONTE	188	967	33	173	9	35	21	99	-	-
057	CERRETO	207	891	20	142	17	91	37	146	13	68
058	CERRETO GRUE	89	369	36	185	28	140	13	59	4	18
059	CERRINA	359	1.548	68	298	36	171	112	470	38	144
060	CONIOLO	187	751	24	85	7	32	10	44	6	22
061	CONZANO	298	1.225	26	114	9	48	34	151	17	75
062	COSTA VESCOVATO	89	407	79	353	20	104	22	114	27	104
063	CREMOLINO	254	1.150	37	200	38	165	120	570	28	140
064	CUCCARO MONFERRATO	223	969	23	98	4	18	24	96	-	-
065	DENICE	79	342	24	111	11	53	14	62	-	-
066	DERNICE	52	316	31	174	9	51	12	81	104	558
067	FABBRICA CURONE	221	838	153	655	185	887	207	895	13	56
068	FELIZZANO	450	1.732	111	418	71	275	251	938	106	394
069	FRACONALTO	132	614	64	289	25	114	125	570	2	9
070	FRANCAVILLA BISIO	77	334	28	126	21	100	29	128	11	47
071	FRASCARO	103	465	32	153	7	34	17	82	59	240
072	FRASSINELLO MONFERRATO	221	1.083	35	187	29	149	54	261	16	74
073	FRASSINETO PO	210	814	79	345	62	266	109	475	166	585
074	FRESONARA	231	982	17	85	20	99	36	170	4	22
075	FRUGAROLO	379	1.522	100	421	37	160	93	418	68	279
076	FUBINE	562	2.407	39	177	37	171	109	439	24	94
077	GAEIANO	316	1.271	58	269	67	304	114	463	122	446
078	GAMALERO	153	606	61	254	65	298	58	256	125	555
079	GARBAGNA	179	736	58	263	25	119	44	207	28	114
080	GAVAZZANA	23	114	23	93	6	27	18	66	10	33
081	GAVI	1.233	5.039	146	683	173	728	373	1.572	100	373

Segue Tav. 18 — Abitazioni in complesso (occupate e non occupate) per epoca di costruzione

Codice del Comune	C O M U N I	E P O C A D I C O S T R U Z I O N E									
		Prima del 1919		1919-1945		1946-1960		dopo il 1960		epoca ignota	
		Abitazioni	Stanze	Abitazioni	Stanze	Abitazioni	Stanze	Abitazioni	Stanze	Abitazioni	Stanze
082	GIAROLE	163	695	42	185	25	119	42	182	22	93
083	GREMIASCO	81	326	48	194	55	232	65	288	3	13
084	GREGNABDO	125	521	45	208	18	82	28	119	103	389
085	GRONDONA	131	544	85	365	51	227	45	223	46	185
086	GUAZZORA	60	292	36	163	24	124	22	112	44	157
087	ISOLA SANT'ANTONIO	155	574	55	250	88	396	108	496	13	55
088	LERMA	326	1.425	30	157	29	136	131	540	2	7
089	LU	570	2.396	101	472	32	142	80	359	18	72
090	MALVICINO	51	232	9	37	4	16	20	90	-	-
091	MASIO	315	1.451	91	412	51	226	160	684	128	508
092	MELAZZO	294	1.229	121	534	47	201	108	489	69	297
093	MERANA	85	340	13	52	23	100	13	52	-	-
094	MIRABELLO MONFERRATO	462	1.782	39	167	39	161	79	324	60	247
095	MOLARE	409	1.690	147	684	99	469	237	1.084	13	42
096	MOLINO DEI TORTI	165	696	30	124	43	220	93	402	16	59
097	MONBELLO MONFERRATO	482	2.055	55	241	25	126	120	553	8	33
098	MONPERONE	60	269	32	154	17	89	19	88	4	14
099	MONCESTINO	173	600	15	68	8	31	21	80	14	42
100	MONGIARDINO LIGURE	93	464	37	166	41	193	50	243	23	106
101	MONFALE	127	629	58	274	46	222	57	259	7	34
102	MONTACUTO	59	219	92	393	52	271	22	102	4	18
103	MONTALDEO	89	333	52	248	27	114	55	252	20	105
104	MONTALDO BOEMIDA	275	1.211	67	321	48	213	71	333	4	21
105	MONTECASTELLO	135	802	20	114	11	83	12	59	78	415
106	MONTECHIARO D'ACQUI	104	443	42	205	36	148	52	243	38	165
107	MONTGIOCCO	61	280	25	141	19	103	17	79	1	2
108	MONTENARZINO	141	540	53	256	40	180	56	243	7	25
109	MORANO SUL PO	556	1.893	99	361	96	356	91	382	20	72
110	MORBELLO	160	625	40	180	47	226	79	375	112	406
111	MORNESE	245	1.045	27	106	34	155	121	522	47	188
112	MORSASCO	149	662	55	237	16	77	59	280	129	514
113	MURISENGO	457	2.091	67	326	80	404	139	622	2	8
114	NOVI LIGURE	2.458	9.086	1.326	4.938	2.653	10.203	3.828	14.488	1.411	4.923
115	OCCINIANO	217	920	46	192	38	166	100	408	135	560
116	ODALENGO GRANDE	346	1.476	23	108	15	79	60	253	-	-
117	ODALENGO PICCOLO	129	583	24	126	1	5	11	58	15	85
118	OLIVOLA	74	352	14	78	4	23	15	67	1	4
119	ORSABA BOEMIDA	260	1.029	33	148	3	10	31	116	8	30
120	OTTIGLIO	370	1.669	33	151	27	138	62	289	10	48
121	OVADA	1.235	5.198	532	2.319	823	3.395	1.697	7.081	336	1.369
122	OVIGLIO	312	1.247	54	215	37	158	107	463	108	411
123	OZZANO MONFERRATO	589	2.274	107	425	38	136	79	301	11	43
124	PADERNA	78	389	43	234	7	31	16	88	6	19
125	PAREIO	195	881	58	304	49	216	80	344	72	328
126	PARDI LIGURE	280	1.089	124	497	122	521	107	470	47	170
127	PASTURANA	106	509	42	211	29	131	41	210	70	315
128	PECETTO DI VALENZA	244	1.042	16	71	22	88	52	220	78	320
129	PIETRA MARAZZI	165	737	28	164	36	171	61	297	39	153
130	PIOVERA	138	601	19	88	27	126	58	253	61	256
131	PONARO MONFERRATO	123	450	53	206	40	165	31	129	20	91
132	PONTECUBONE	315	1.233	212	837	340	1.329	526	2.038	151	560
133	PONTESTURA	358	1.577	95	466	108	504	191	836	166	661
134	PONTI	213	934	25	143	26	122	49	214	31	143
135	PONZANO MONFERRATO	92	471	46	260	47	212	60	288	24	107
136	PONZONE	318	1.342	84	429	89	438	420	1.914	402	1.691
137	POZZOL GROPPO	72	266	53	214	29	111	52	234	11	44
138	POZZOLO FORNIGARO	565	2.339	95	408	142	577	457	1.804	375	1.409
139	PRASCO	173	715	25	97	24	106	86	346	13	58
140	PREDOSA	719	3.134	58	295	48	219	117	507	10	48
141	QUARGNENTO	448	1.867	53	227	44	194	87	329	13	40
142	QUATTORDIC	228	945	67	282	99	422	274	1.028	80	303
143	RICALDONE	179	721	51	221	29	130	39	171	122	506
144	RIVALTA BOEMIDA	450	1.772	65	281	41	182	136	574	121	430
145	RIVARONE	46	231	13	68	9	41	44	210	103	438
146	ROCCAFORTE LIGURE	63	289	6	33	16	72	26	97	50	202
147	ROCCA GRIMALDA	556	2.418	101	471	63	305	82	391	68	311
148	ROCCHETTA LIGURE	57	269	31	151	19	84	30	166	40	180
149	ROSIGNANO MONFERRATO	556	2.539	90	420	32	145	83	354	20	89
150	SALA MONFERRATO	205	939	12	69	17	66	20	94	20	102
151	SALE	865	3.747	285	1.190	246	1.071	347	1.520	127	582
152	SAN CRISTOFORO	130	492	29	123	31	133	69	287	69	247
153	SAN GIORGIO MONFERRATO	303	1.124	67	253	28	115	67	271	25	91
154	SAN SALVATORE MONFERRATO	1.160	4.323	122	441	132	512	413	1.571	68	260
155	SAN SEBASTIANO CURONE	176	778	17	84	18	85	33	180	6	28
156	SANT'AGATA FOSSILI	163	633	67	274	20	72	21	96	14	54
157	SARDIGLIANO	71	272	89	330	36	144	23	100	57	207
158	SAREZZANO	219	977	98	495	81	390	95	447	16	66
159	SERRALUNGA DI CREMA	248	1.112	40	175	42	174	54	245	30	151
160	SERRAVALLE SCRIVIA	684	2.787	239	1.079	319	1.331	794	3.253	302	1.267
161	SEZZADIO	455	1.944	63	286	46	218	97	443	64	301
162	SILVARO D'CREA	330	1.367	133	575	92	423	223	943	189	750

Seque Tav. 18 — Abitazioni in complesso (occupate e non occupate) per epoca di costruzione

Codice del Comune	C O M U N I	E P O C A D I C O S T R U Z I O N E									
		Prima del 1919		1919-1945		1946-1960		dopo il 1960		epoca ignota	
		Abitazioni	Stanze	Abitazioni	Stanze	Abitazioni	Stanze	Abitazioni	Stanze	Abitazioni	Stanze
163	SOLERO	510	2.006	77	297	81	316	119	481	61	226
164	SOLOGHELLO	124	547	10	43	6	29	58	216	6	24
165	SPIGNO MONFERRATO	482	2.141	127	596	67	314	104	480	117	520
166	SPINETO SCRIVIA	161	600	21	84	12	48	39	165	-	-
167	STAZZANO	321	1.484	136	638	126	556	147	614	52	201
168	STREVI	428	1.887	75	332	53	237	118	456	121	504
169	TAGLIOLO MONFERRATO	340	1.448	77	367	77	331	159	708	33	149
170	TASSAROLO	141	524	16	53	36	142	57	231	18	60
171	TERRUGGIA	189	862	18	99	17	84	55	265	6	27
172	TERZO	143	583	35	161	34	157	69	306	90	393
173	TICINETO	316	1.213	97	366	59	252	155	630	3	10
174	TORTONA	2.167	8.049	1.092	4.157	2.169	8.130	3.163	11.895	1.322	4.408
175	TREVILLE	116	531	17	75	14	79	41	182	19	81
176	TRISOBBIO	332	1.438	34	158	22	90	63	284	13	63
177	VALENZA	1.126	3.860	899	3.222	2.074	7.363	3.348	12.092	1.002	3.272
178	VALMACCA	326	1.212	114	499	54	283	64	294	28	110
179	VIGNALE MONFERRATO	588	2.441	38	177	38	167	53	240	124	551
180	VIGNOLE BORBERA	350	1.000	106	361	96	335	182	669	33	113
181	VIGUZZOLO	404	1.544	125	496	183	732	249	1.027	83	288
182	VILLADEATI	275	1.298	28	142	22	126	57	280	93	419
183	VILLALVERNIA	125	521	49	194	84	352	64	290	7	32
184	VILLAMIROGLIO	164	581	15	61	27	114	53	222	9	33
185	VILLANOVA MONFERRATO	439	1.530	122	461	71	321	124	467	70	268
186	VILLARONAGHANO	84	351	39	190	50	229	53	221	34	153
187	VISONE	234	898	120	501	77	316	96	434	42	144
188	VCLPEDO	211	916	88	371	67	283	120	521	90	345
189	VCLPEGLINO	44	180	8	38	5	23	2	14	33	159
190	VCLTAGGIO	485	2.122	51	239	27	116	142	564	5	25
	TOTALE PROVINCIA	69.507	280.799	23.109	94.266	29.705	117.170	50.900	198.813	22.286	83.181

Tav. 19 — Abitazioni in complesso (occupate e

Codice del Comune	C O M U N I	TOTALE ABITAZIONI		ACQUA POTABILE				GABINETTO		
		Numero	Stanze	di acquedotto			di pozzo (a)	nell'abi- tazione	fuori dell'abi- tazione	Totale
				nell'abi- tazione	fuori dell'abi- tazione	Totale				
001	ACQUI TERME	8.290	31.452	7.877	63	7.940	205	6.933	1.069	8.002
002	ALBERA LIGURE	272	1.241	257	10	267	2	170	32	202
003	ALESSANDRIA	37.956	135.663	35.349	498	35.847	1.787	29.349	8.075	37.424
004	ALPIANO NATTA	556	2.555	523	13	536	17	274	269	543
005	ALICE BEL COLLE	436	2.044	339	3	342	50	218	198	416
006	ALLUVIONI CANEIO'	437	2.021	2	1	3	417	157	276	433
007	ALTAVILLA MONFERRATO	381	1.718	341	10	351	11	170	207	377
008	ALZANO SCRIVIA	143	585	91	9	100	33	57	82	139
009	ARQUATA SCRIVIA	2.566	10.263	2.517	14	2.531	30	2.353	168	2.521
010	AVOLASCA	200	897	133	23	156	21	83	55	138
011	BALZOLA	848	3.576	197	36	233	497	367	451	818
012	BASALUZZO	565	2.531	532	6	538	25	393	161	554
013	BASSIGNANA	759	3.212	659	43	702	35	366	364	730
014	BELFORTE MONFERRATO	263	1.038	191	2	193	64	129	126	255
015	BERGAMASCO	516	2.236	354	4	358	152	203	309	512
016	BERZANO DI TORTONA	80	354	65	6	71	9	24	53	77
017	BISTAGNO	802	3.430	676	24	700	94	501	262	763
018	BORGHETTO DI ROVERETO	844	3.710	773	20	793	36	486	312	798
019	BORGORATTO ALESSANDRINO	259	1.079	5	2	7	242	141	117	258
020	BORGO SAN MARTINO	571	2.260	1	-	1	570	325	243	568
021	BOSCO MARENGO	1.041	4.508	712	45	757	276	533	482	1.015
022	BOSIO	694	2.908	670	10	680	12	487	136	623
023	BOZZOLE	183	769	3	-	3	179	74	105	179
024	BRIGNANO-FRASCATA	341	1.490	253	20	273	37	166	126	292
025	CABELLA LIGURE	749	3.348	708	29	737	4	543	169	712
026	CAMAGNA	435	1.935	384	13	397	15	189	220	409
027	CANINO	708	3.156	641	17	658	28	330	287	617
028	CANTALUPO LIGURE	419	2.054	378	10	388	4	288	61	349
029	CAPRIATA D'ORBA	897	4.153	793	13	806	77	582	283	865
030	CARBONARA SCRIVIA	297	1.292	278	1	279	13	219	62	281
031	CARBONARA SCRIVIA	186	797	125	47	172	9	103	76	179
032	CAREZZANO	294	1.382	269	7	276	14	184	97	281
033	CARPENETO	618	3.206	570	23	593	24	423	193	616
034	CARRERA LIGURE	559	2.367	372	1	373	8	155	133	288
035	CARBOSIO	367	1.335	353	1	354	12	236	120	356
036	CARTOSIO	440	1.939	373	23	396	37	240	130	370
037	CASAL CERVELLI	521	2.320	299	14	313	200	230	288	518
038	CASALEGGIO BOIRO	172	786	151	4	155	16	105	57	162
039	CASALE MONFERRATO	16.226	58.534	14.187	341	14.528	1.601	12.548	3.546	16.094
040	CASALNUOVO	375	1.647	348	14	362	12	239	135	374
041	CASASCO	139	578	86	27	113	8	53	38	91
042	CASSANO SPINOLA	806	3.349	775	1	776	3	659	117	776
043	CASSINE	1.626	7.090	1.291	42	1.333	275	844	621	1.465
044	CASSINELLE	631	2.817	524	5	529	92	395	232	627
045	CASTELLANIA	90	393	55	2	57	13	20	33	53
046	CASTELLAR GUIDOBONO	153	657	137	1	138	11	93	55	148
047	CASTELLAZZO BORRIDA	1.841	7.648	1.333	39	1.372	446	962	871	1.833
048	CASTELLETTO D'ERRO	77	279	67	-	67	5	16	39	55
049	CASTELLETTO D'ORBA	981	4.029	904	7	911	37	712	209	921
050	CASTELLETTO MERLI	357	1.953	303	9	312	23	166	179	345
051	CASTELLETTO MONFERRATO	418	1.781	372	8	380	24	217	173	390
052	CASTELNUOVO BORRIDA	480	2.232	1	3	4	473	157	309	466
053	CASTELNUOVO SCRIVIA	1.965	8.121	1.444	96	1.540	370	1.209	634	1.843
054	CASTELSPINA	236	1.052	214	9	223	12	105	128	233
055	CAVATORE	205	860	98	3	101	52	74	104	178
056	CELLA MONTE	251	1.274	241	5	246	1	157	89	246
057	CERRETO	294	1.338	202	8	210	81	145	141	286
058	CERRETO GRUE	170	771	157	1	158	-	70	89	159
059	CERRINA	613	2.631	513	6	519	78	317	260	577
060	CONIOLO	234	934	199	9	208	26	90	144	234
061	COZZANO	384	1.613	342	6	348	34	181	197	378
062	COSTA VESCOVATO	237	1.082	211	9	220	6	107	85	192
063	CREMOLINO	477	2.225	425	4	429	36	300	144	444
064	CUCCARO MONFERRATO	274	1.181	256	5	261	12	111	162	273
065	DERNICE	128	568	111	15	126	1	62	64	126
066	DERNICE	208	1.180	167	28	195	13	113	92	205
067	FABBRICA CURONE	779	3.331	687	30	717	4	442	72	514
068	FELIZZANO	989	3.757	924	19	943	39	677	302	979
069	FRACONALTO	348	1.596	314	19	333	10	271	57	328
070	FRANCAVILLA BISIO	166	735	141	3	144	19	100	61	161
071	FRASCARO	218	974	13	4	17	186	81	134	215
072	FRASSINELLO MONFERRATO	355	1.754	334	9	343	10	210	140	350
073	FRASSINETO PO	626	2.485	1	1	2	609	247	370	617
074	FRESONARA	308	1.358	298	1	299	5	138	170	308
075	FRUGAROLO	677	2.800	561	9	570	97	405	261	666
076	FUBINE	771	3.288	639	12	651	85	412	343	755
077	GABIANO	677	2.753	604	24	628	35	322	327	649
078	GABALERO	462	1.969	278	19	297	153	223	231	454
079	GARBAGNA	334	1.449	252	14	266	56	190	94	284
080	GAVAZZANA	80	333	75	-	75	3	43	31	74
081	GAVI	2.025	8.395	1.753	58	1.811	100	1.511	300	2.111

non occupate) per servizio installato

FORNITE DI

BAGNO (b)	ELETTRICITÀ			GAS		IMPIANTO DI RISCALDAMENTO		C O M U N I	Codice dei Comuni
	per illuminazione	per illuminazione e altri usi	Totale	da rete di distribuzione	in bombole	centrale	autonomo		
5.994	888	7.347	8.235	3.868	3.177	4.344	729	ACQUI TERRE	001
83	172	94	266	-	258	2	18	ALBERA LIGURE	002
26.018	4.120	33.688	37.808	19.396	14.040	18.380	4.053	ALESSANDRIA	003
208	120	430	550	-	476	4	39	ALPIANO NATTA	004
137	66	364	430	-	358	24	29	ALICE BEL COLLE	005
155	81	349	430	-	376	8	86	ALIOVIONI CAMBIO*	006
145	60	315	375	-	348	11	46	ALTAVILLA MONFERRATO	007
51	39	97	136	-	121	2	23	ALZANO SCRIVIA	008
1.725	483	2.059	2.542	473	1.862	1.140	457	ARQUATA SCRIVIA	009
50	109	88	197	-	137	-	11	AVOLASCA	010
308	87	734	821	-	551	9	90	BALZOLA	011
279	3	561	564	-	531	4	154	BASALUZZO	012
303	139	603	742	-	615	17	149	BASSIGNANA	013
65	19	203	222	-	200	8	30	BELFORTE MONFERRATO	014
175	137	375	512	-	461	12	92	BERGAMASCO	015
20	27	53	80	-	64	-	4	BERZANO DI TORTONA	016
383	72	727	799	-	730	171	132	BISTAGNO	017
415	417	408	825	-	757	18	142	BORGHETTO DI BOBERA	018
125	23	236	259	-	219	23	60	BORGORATTO ALESSANDRINO	019
302	7	561	568	-	523	102	117	BORGO SAN MARTINO	020
436	199	817	1.016	-	895	75	149	BOSCO MARENGO	021
300	274	379	653	-	676	30	69	BOSIO	022
69	4	178	182	-	149	5	24	BOZZOLE	023
135	134	200	334	-	301	3	43	BRIGNANO-FRASCATA	024
345	341	390	731	-	694	34	60	CABELLA LIGURE	025
161	123	294	417	-	368	4	38	CAMAGNA	026
268	148	547	695	-	608	9	77	CAMINO	027
173	257	152	409	-	382	2	62	CANTALUPO LIGURE	028
434	108	773	881	-	815	41	154	CAPRIATA D'OREA	029
181	36	260	296	-	180	62	57	CARBONARA SCRIVIA	030
95	16	157	173	-	163	10	40	CARENTINO	031
161	116	175	291	-	275	6	36	CAREZZANO	032
282	1	614	615	-	604	35	65	CARPENETO	033
72	499	8	507	-	496	-	-	CAREGGA LIGURE	034
91	187	175	362	-	324	25	20	CARROSIO	035
181	227	211	438	-	391	45	51	CARTOSIO	036
209	32	489	521	-	464	11	105	CASAL CERVELLI	037
68	30	127	157	-	165	22	11	CASALEGGIO BOIRO	038
11.469	1.435	14.681	16.116	8.152	7.014	7.787	2.056	CASALE MONFERRATO	039
206	55	307	362	140	207	38	66	CASALNOCETO	040
52	37	97	134	-	123	8	4	CASASCO	041
521	126	671	797	-	702	287	163	CASSANO SPINOLA	042
669	219	1.370	1.589	-	1.462	167	195	CASSINE	043
267	129	487	616	-	595	27	54	CASSINELLE	044
19	30	50	80	-	71	-	4	CASTELLANIA	045
83	10	140	150	-	131	26	24	CASTELLAR GUIDOBONO	046
893	215	1.605	1.820	-	1.414	294	437	CASTELLAZZO BORNIDA	047
12	41	34	75	-	75	2	3	CASTELLETO D'ERRO	048
438	278	693	971	-	928	79	126	CASTELLETO D'OREA	049
125	66	286	352	-	304	8	36	CASTELLETO MERLI	050
180	96	305	401	-	365	10	74	CASTELLETO MONFERRATO	051
129	124	343	467	-	405	2	77	CASTELNUOVO BORNIDA	052
976	172	1.779	1.951	24	1.272	354	272	CASTELNUOVO SCRIVIA	053
82	36	200	236	-	157	2	59	CASTELSPINA	054
40	91	93	184	-	147	-	6	CAVATORE	055
134	14	232	246	-	233	18	42	CELLA MONTE	056
116	78	207	285	-	252	24	24	CERESETO	057
66	34	134	168	-	148	-	15	CERRETO GRUE	058
234	102	504	606	-	436	57	72	CERRINA	059
86	18	213	231	-	209	16	15	CONIOLO	060
160	50	332	382	-	340	8	36	CONZANO	061
77	108	119	227	-	212	2	17	COSTA VESCOVATO	062
190	70	396	466	-	440	29	55	CREMOLINO	063
90	32	234	266	-	265	9	12	CUCCARO MONFERRATO	064
42	14	96	110	-	121	4	-	DEMICE	065
34	1	204	205	-	159	-	12	DERNICE	066
372	346	420	766	-	686	49	49	FABBRICA CURONE	067
558	57	923	980	-	879	189	188	FELIZZANO	068
149	223	89	312	-	321	19	34	FRACONALTO	069
82	32	131	163	-	156	3	48	FRANCAVILLA BISIO	070
74	72	138	210	-	197	8	47	FRASCARO	071
142	17	333	350	-	299	19	49	FRASSINELLO MONFERRATO	072
238	72	530	602	-	488	31	127	FRASSINETO PO	073
111	51	252	303	-	307	2	110	FRESONARA	074
341	42	633	675	-	592	74	120	FRUGAROLO	075
345	117	645	762	-	647	94	155	FUBINE	076
240	144	528	672	-	590	32	78	GABIANO	077
182	60	394	454	-	410	9	58	GANALEGO	078
140	116	211	327	-	320	14	24	GARBAGNA	079
29	12	65	77	-	66	-	14	GAVAZZANA	080
1.010	450	1.525	1.975	243	1.665	287	346	GAVI	081

Segue Tav. 19 — Abitazioni in complesso (occupate e

Codice del Comune	C O M U N I	TOTALE ABITAZIONI		A B I T A Z I O N I						
		Numero	Stanze	ACQUA POTABILE			GABINETTO			
				di acquedotto			di pozzo (a)	nell'abi- tazione	fuori dell'abi- tazione	Totale
				nell'abi- tazione	fuori dell'abi- tazione	Totale				
082	GIAROLE	294	1.274	4	-	4	288	171	119	290
083	GRENIASCO	252	1.053	168	74	242	8	134	112	246
084	GROGNARDO	319	1.319	246	6	252	47	124	153	277
085	GRONDONA	358	1.544	316	35	351	5	187	119	306
086	GUAZZORA	186	848	-	1	1	184	60	119	179
087	ISOLA SANT'ANTONIO	419	1.771	3	1	4	403	185	208	393
088	LEBBA	518	2.265	401	12	413	102	347	139	486
089	LU	801	3.441	754	12	766	20	475	307	782
090	MALVICINO	84	375	60	-	60	18	47	11	58
091	MASIO	745	3.281	662	14	676	46	292	431	723
092	MELAZZO	639	2.750	498	29	527	92	335	269	604
093	MERANA	134	544	67	4	71	52	76	38	114
094	MIRABELLO MONFERRATO	679	2.681	637	8	645	33	409	259	668
095	MOLARE	905	3.969	801	28	829	57	640	245	885
096	MOLINO DEI TORTI	347	1.501	5	1	6	266	168	168	336
097	MONBELLO MONFERRATO	690	3.008	604	10	614	63	337	319	656
098	MONFERRONE	132	614	83	11	94	28	54	62	116
099	MONCESTINO	231	821	165	5	170	29	100	109	209
100	MONGIARDINO LIGURE	244	1.172	229	4	233	3	117	19	136
101	MONLEALE	295	1.418	242	10	252	42	170	117	287
102	MORTACUTO	229	1.003	191	25	216	11	112	111	223
103	MORTALDEO	243	1.052	226	-	226	8	156	51	207
104	MORTALDO BORHIDA	465	2.099	418	6	424	18	247	134	381
105	MONTECASTELLO	256	1.473	238	7	245	1	107	134	241
106	MONTECHIARO D'ACQUI	272	1.204	164	11	175	88	145	71	216
107	MONTEGIOCO	123	605	99	20	119	4	53	61	114
108	MONTENARZINO	297	1.244	236	24	260	20	143	68	211
109	MORANO SUL PO	862	3.064	2	2	4	816	433	386	819
110	MORBELLO	438	1.812	387	23	410	14	231	163	394
111	MORNESE	474	2.016	430	6	436	17	324	119	443
112	MORSASCO	408	1.770	326	14	340	58	229	114	343
113	MURISENGO	745	3.451	687	5	692	29	422	298	720
114	NOVI LIGURE	11.676	43.638	11.130	65	11.195	410	10.019	1.506	11.525
115	OCCIMIANO	536	2.246	497	6	503	19	378	144	522
116	ODALENGO GRANDE	444	1.916	305	5	310	43	178	192	370
117	ODALENGO PICCOLO	180	857	160	3	163	16	91	84	175
118	OLIVOLA	108	524	102	-	102	3	40	63	103
119	ORSARA BORHIDA	335	1.333	315	-	315	12	171	155	326
120	OTTIGLIO	502	2.295	434	10	444	37	199	279	478
121	OVADA	4.623	19.362	4.124	38	4.162	440	3.799	767	4.566
122	OVIGLIO	618	2.494	493	10	503	102	322	287	609
123	OZZANO MONFERRATO	824	3.179	725	16	741	62	478	335	813
124	PADERNA	150	761	140	1	141	1	78	64	142
125	PARETO	454	2.073	304	7	311	125	185	157	342
126	PARODI LIGURE	680	2.747	639	-	639	32	388	214	602
127	PASTURANA	288	1.376	274	1	275	7	207	75	282
128	PECETTO DI VALENZA	412	1.741	312	21	333	64	190	205	395
129	PIETRA MARAZZI	329	1.522	303	2	305	19	187	137	324
130	PIOVERA	303	1.324	-	-	-	301	143	158	301
131	PONARO MONFERRATO	267	1.041	215	2	217	43	147	115	262
132	PONTECURONE	1.544	5.997	1.414	23	1.437	106	1.122	411	1.533
133	PONTESTURA	918	4.044	839	14	853	45	530	373	903
134	PONTI	344	1.556	309	6	315	20	202	84	286
135	POZZANO MONFERRATO	269	1.338	233	3	236	27	139	125	264
136	POZZONE	1.313	5.814	1.062	23	1.085	181	863	402	1.265
137	POZZOL GROFPO	217	869	149	29	178	31	102	92	194
138	POZZOLO FORNIGARO	1.634	6.537	1.336	17	1.353	271	1.144	464	1.608
139	PRASCO	321	1.322	250	12	262	42	172	129	301
140	PREDOSA	952	4.203	858	9	867	78	503	427	930
141	QUARGNENTO	645	2.657	446	14	460	169	311	301	612
142	QUATTORDIO	748	2.980	715	4	719	28	523	217	740
143	RICALDONE	420	1.749	348	15	363	48	206	199	405
144	RIVALTA BORHIDA	813	3.239	738	4	742	50	486	307	793
145	RIVARONE	215	988	191	3	194	16	73	136	209
146	ROCCAFORTE LIGURE	161	693	142	13	155	3	84	25	109
147	ROCCA GRIMALDA	870	3.896	581	48	629	203	563	242	805
148	ROCCHETTA LIGURE	177	850	172	4	176	-	116	13	129
149	ROSIGNANO MONFERRATO	781	3.547	718	12	730	33	424	329	753
150	SALA MONFERRATO	274	1.290	214	3	217	38	133	136	269
151	SALE	1.870	8.110	738	45	783	962	952	895	1.847
152	SAN CRISTOFORO	328	1.282	316	2	318	4	209	76	285
153	SAN GIORGIO MONFERRATO	490	1.854	471	7	478	1	378	97	475
154	SAN SALVATORE MONFERRATO	1.895	7.107	1.741	25	1.766	92	1.277	594	1.871
155	SAN SEBASTIANO CURONE	250	1.155	229	2	231	16	201	33	234
156	SANT'AGATA FOSSILI	285	1.129	260	14	274	5	162	117	279
157	SARDIGLIANO	276	1.053	252	2	254	8	159	67	226
158	SAREZZANO	509	2.375	444	14	458	32	320	106	426
159	SERRALUNGA DI CREA	414	1.857	387	3	390	14	251	147	398
160	SERRAVALLE SCRIVIA	2.338	9.717	2.145	9	2.154	155	2.037	229	2.266
161	SEZZADIO	725	3.192	589	13	602	113	333	379	712
162	SILVANO D'ORBA	967	4.058	718	10	728	194	601	262	893

non occupate) per servizio installato

F O R N I T E D I								C O M U N I	Codice dei Comuni
BAGNO (b)	ELETRICITÀ			GAS		IMPIANTO DI RISCALDAMENTO			
	per illuminazione	per illuminazione e altri usi	Totale	da rete di distribuzione	in bombole	centrale	autonomo		
150	9	284	293	-	223	27	62	GIAROLE	082
103	194	54	248	-	239	4	25	GREVIASCO	083
89	158	142	300	-	272	11	7	GRIGNARDO	084
133	220	127	347	-	304	10	45	GRONDONA	085
58	38	146	184	-	146	4	26	GUAZZORA	086
163	55	349	404	-	301	17	69	ISOLA SANT'ANTONIO	087
207	94	393	487	-	427	86	53	LERMA	088
331	69	693	762	-	718	47	146	LU	089
26	59	23	82	-	74	-	20	MALVICINO	090
254	82	632	714	-	660	50	134	MASIO	091
197	208	415	623	-	594	22	64	MELAZZO	092
35	48	71	119	-	103	9	6	MERANA	093
352	129	537	666	-	588	65	134	MIRABELLO MONFERRATO	094
438	194	673	867	-	851	111	155	MOLARE	095
166	58	281	339	-	313	37	61	MOLINO DEI TORTI	096
290	74	612	686	-	608	21	89	MONBELLO MONFERRATO	097
36	54	71	125	-	97	-	10	MONFERRONE	098
60	64	151	215	-	159	2	25	MONCESTINO	099
67	69	165	234	-	201	-	12	MONGIARDINO LIGURE	100
156	74	220	294	-	269	47	29	MORLEALE	101
77	92	137	229	-	192	2	5	MONTACUTO	102
108	44	187	231	-	218	5	23	MONTALDO	103
180	69	382	451	-	413	16	63	MONTALDO BORNIDA	104
80	85	167	252	-	236	2	9	MONTECASTELLO	105
98	39	228	267	-	204	8	30	MONTECHIARO D'ACQUI	106
50	24	95	119	-	116	2	19	MONTegioCO	107
123	111	177	288	-	257	3	25	MONTENARZINO	108
341	105	717	822	200	494	34	176	MORANO SUL PO	109
144	156	255	411	-	402	6	36	MORBELLO	110
199	221	242	463	-	405	32	40	MORNESE	111
130	196	200	396	-	317	23	44	MORSASCO	112
345	168	569	737	-	651	89	135	MURISENGO	113
8.478	1.125	10.460	11.585	5.749	5.561	5.770	1.700	NOVI LIGURE	114
322	22	500	522	-	478	67	99	OCCINIANO	115
148	101	299	400	-	357	3	25	ODALENGO GRANDE	116
76	41	138	179	-	163	2	11	ODALENGO PICCOLO	117
28	17	90	107	-	98	-	8	OLIVOLA	118
112	118	211	329	-	304	18	34	ORSABA BORNIDA	119
151	104	381	485	-	449	17	43	OTTIGLIO	120
3.069	535	4.032	4.567	1.740	2.576	2.028	665	OVADA	121
277	70	543	613	-	544	29	118	OVIGLIO	122
360	139	676	815	-	658	78	123	OZZANO MONFERRATO	123
70	22	124	146	-	131	3	27	PADEBNA	124
107	57	384	441	-	356	5	30	PARETO	125
291	19	652	671	-	657	-	57	PARODI LIGURE	126
163	87	196	283	-	266	21	102	PASTORANA	127
138	116	283	399	-	336	16	53	PECETTO DI VALENZA	128
155	60	267	327	-	292	7	62	PIETRA MARAZZI	129
132	57	243	300	-	282	5	40	PIOVERA	130
116	20	242	262	-	202	14	18	POMARO MONFERRATO	131
1.070	21	1.511	1.532	605	751	444	255	PONTECURONE	132
429	138	772	910	-	752	46	173	PONTESTURA	133
127	111	224	335	-	337	46	51	PONTI	134
101	63	201	264	-	238	4	34	PONZANO MONFERRATO	135
546	206	1.047	1.253	-	1.229	14	107	PONZONE	136
93	38	177	215	-	200	2	19	POZZOL GROppo	137
1.009	245	1.361	1.606	626	921	447	311	POZZOLC FORNIGARO	138
122	146	146	292	-	271	50	41	PRASCO	139
403	200	739	939	-	892	60	197	PREDOSA	140
273	10	612	622	-	543	68	99	QUARGNENTO	141
489	7	723	730	-	670	168	182	QUATTORDIO	142
149	174	233	407	-	410	18	46	RICALDONE	143
354	172	620	792	-	745	63	143	RIVALTA BORNIDA	144
65	100	109	209	-	154	2	25	RIVARONE	145
64	24	134	158	-	150	6	10	ROCCAFORTE LIGURE	146
213	296	561	857	-	646	12	85	ROCCA GRIMALDA	147
74	104	72	176	-	148	5	19	ROCCETTA LIGURE	148
317	11	755	766	-	625	28	132	ROSIGNANO MONFERRATO	149
103	53	203	256	-	247	4	40	SALA MONFERRATO	150
888	336	1.516	1.852	-	1.634	186	323	SALE	151
165	194	132	326	-	301	32	48	SAN CRISTOPORO	152
232	47	440	487	-	365	30	68	SAN GIORGIO MONFERRATO	153
1.025	162	1.714	1.876	-	1.667	527	198	SAN SALVATORE MONFERRATO	154
130	53	196	249	-	223	31	28	SAN SEBASTIANO CURONE	155
101	192	85	277	-	255	5	26	SANT'AGATA FOSSILI	156
73	25	251	276	-	133	-	40	SARDIGLIANO	157
282	119	380	499	-	447	28	91	SAREZZANO	158
202	45	363	408	-	365	63	53	SERRALUNGA DI CREA	159
1.535	400	1.919	2.319	721	1.261	1.057	354	SERRAVALLE SCRIVIA	160
310	131	573	704	-	609	35	136	SEZZADIO	161
386	183	753	936	-	859	95	142	SILVANO D'ORBA	162

Segue TAV. 19 — Abitazioni in complesso (occupate e

Codice dei Comuni	C O M U N I	TOTALE ABITAZIONI		A B I T A Z I O N I							
		Numero	Stanze	ACQUA POTABILE					GABINETTO		
				di acquedotto			di pozzo (a)	nell'abi- tazione	fuori dell'abi- tazione	Totale	
				nell'abi- tazione	fuori dell'abi- tazione	Totale					
163	SOLERO	848	3.326	731	43	774	66	417	418	835	
164	SCLONGHELLO	204	859	186	2	188	14	81	122	203	
165	SPIGNO MONFERRATO	897	4.051	731	28	759	122	583	227	810	
166	SPINETO SCRIVIA	233	897	220	1	221	1	144	82	226	
167	STAZZANO	782	3.493	689	6	695	84	635	139	774	
168	STREVI	795	3.416	675	7	682	93	556	219	775	
169	TAGLICO MONFERRATO	686	3.003	596	5	601	47	456	149	605	
170	TASSAROLO	268	1.010	234	4	238	13	158	87	245	
171	TERRUGGIA	285	1.337	238	8	246	35	177	99	276	
172	TERZO	371	1.600	308	5	313	44	215	115	330	
173	TICINETO	630	2.471	-	-	-	611	342	279	621	
174	TORTONA	9.913	36.639	9.059	190	9.249	573	7.756	1.975	9.731	
175	TREVILLE	207	948	183	1	184	15	124	74	198	
176	TRISCEBIO	464	2.033	406	12	418	42	252	190	442	
177	VALENZA	8.449	29.809	8.061	104	8.165	240	6.923	1.391	8.314	
178	VALMACCA	586	2.398	2	1	3	579	225	358	583	
179	VIGNALE MONFERRATO	841	3.576	799	7	806	9	508	241	749	
180	VIGNOLE BORBERA	767	2.478	721	5	726	34	600	156	756	
181	VIGUZZOLO	1.044	4.087	970	21	991	48	628	394	1.022	
182	VILLADEATI	475	2.265	419	15	434	15	222	228	450	
183	VILLALVERNIA	329	1.389	328	-	328	1	309	14	323	
184	VILLAMIROGLIO	268	1.011	186	1	187	79	59	204	263	
185	VILLANOVA MONFERRATO	826	3.047	2	2	4	814	387	423	810	
186	VILLAROMAGNANO	260	1.144	238	1	239	14	165	60	225	
187	VISONE	569	2.293	466	33	499	54	366	172	538	
188	VOLFEDO	576	2.436	518	13	531	39	350	203	553	
189	VOLFEGGLINO	92	414	79	4	83	8	44	43	87	
190	VOLTAGGIO	710	3.066	697	-	697	13	655	52	707	
	TOTALE PROVINCIA	195.507	774.229	166.619	3.506	170.125	21.810	135.240	53.382	188.622	

non occupate) per servizio installato

F O R N I T E D I								C O M U N I	Codice dei Comuni
BAGNO (b)	ELETTRICITÀ			GAS		IMPIANTO DI RISCALDAMENTO			
	per illuminazione	per illuminazione e altri usi	Totale	da rete di distribuzione	in bombole	centrale	autonomo		
379	174	662	836	-	755	74	108	SOLETO	163
60	29	170	199	-	188	12	14	SOLONGHELLO	164
376	439	438	877	-	795	60	125	SPIGNO MONFERRATO	165
107	120	107	227	-	213	2	31	SPINETO SCRIVIA	166
485	247	520	767	165	595	138	198	STAZZANO	167
342	63	725	788	-	688	67	126	STREVI	168
312	13	602	615	-	612	75	74	TAGLIGLI MONFERRATO	169
117	47	211	258	-	241	17	41	TASSAROLO	170
148	73	208	281	-	224	20	48	TERBUGGIA	171
166	96	269	365	-	337	3	82	TERZO	172
326	76	537	613	-	547	62	154	TICINETO	173
6.966	994	8.811	9.805	4.809	3.932	4.624	1.034	TORTONA	174
92	38	164	202	-	158	-	28	TREVILLE	175
171	45	409	454	-	404	12	47	TRISOBBIO	176
6.341	400	7.922	8.322	4.458	3.503	5.047	662	VALENZA	177
215	53	531	584	-	488	23	95	VALMACCA	178
397	142	682	824	-	717	61	63	VIGNALE MONFERRATO	179
461	76	676	752	253	486	144	181	VIGNOLE BORBERA	180
590	132	887	1.019	331	590	172	233	VIGUZZOLO	181
168	99	369	468	-	398	21	40	VILLADEATI	182
221	3	326	329	-	293	64	56	VILLALVERNIA	183
50	65	200	265	-	239	14	-	VILLAMIROGLIO	184
344	79	725	804	-	758	39	125	VILLANOVA MONFERRATO	185
138	40	217	257	-	227	11	57	VILLARONAGNANO	186
263	184	382	566	-	518	60	86	VISONE	187
297	86	483	569	-	493	87	67	VOLPEDO	188
29	20	70	90	-	72	2	8	VOLPEGLINO	189
342	349	320	669	276	393	53	43	VOLTAGGIO	190
112.617	29.451	163.128	192.579	52.229	121.238	58.201	25.219	TOTALE PROVINCIA	

Tav. 20 — Abitazioni occupate

Codice dei Comuni	C O M U N I	P R O P R I E T À					A F F I				
		Abitazioni	Superficie m ²	Stanze		Occupanti		Abitazioni	Superficie m ²	Stanze	
				Totale	adibite esclusiva- mente o promiscua- mente ad abitazione	Famiglie	Componenti			Totale	adibite esclusiva- mente o promiscua- mente ad abitazione
001	ACQUI TERME	3.168	262.363	13.249	13.078	3.277	9.398	3.762	256.142	13.115	13.034
002	ALBERA LIGURE	187	13.950	895	882	187	520	5	366	18	18
003	ALESSANDRIA	13.967	1.202.374	57.102	56.187	14.687	39.739	19.260	1.293.878	61.895	61.509
004	ALPIANO NATTA	320	30.231	1.552	1.522	322	855	42	3.376	164	161
005	ALICE BEL COLLE	253	20.811	1.268	1.255	259	818	19	1.183	71	71
006	ALLOVIONI CANEIO*	343	35.489	1.661	1.619	345	1.003	36	3.112	149	145
007	ALTAVILLA MONFERRATO	239	19.407	1.122	1.092	254	623	7	285	20	19
008	ALZANO SCRIVIA	106	8.703	455	444	106	312	15	800	47	47
009	ARQUATA SCRIVIA	955	79.966	4.069	4.015	1.011	2.824	1.053	79.463	3.929	3.907
010	AVOLASCA	122	9.678	566	553	122	398	8	494	27	27
011	BALZOLA	493	37.688	2.181	2.133	504	1.176	177	12.400	700	675
012	BASALUZZO	448	41.697	2.018	2.014	450	1.053	81	6.860	340	339
013	BASSIGNANA	449	38.321	2.027	1.974	460	1.183	118	7.672	434	427
014	BELFORTE MONFERRATO	97	7.474	422	420	97	240	37	2.311	139	139
015	BERGAMASCO	356	36.591	1.601	1.585	373	928	26	2.433	106	106
016	BERZANO DI TGRICINA	60	5.381	271	268	60	174	3	263	11	11
017	BISTAGNO	434	38.908	2.035	1.955	438	1.277	206	13.115	697	686
018	BORGHETTO DI ROBBERA	528	38.942	2.374	2.311	535	1.536	56	3.121	205	201
019	BORGORATTO ALESSANDEINO	153	13.450	673	654	174	419	52	3.759	191	187
020	BORGO SAN MARTINO	309	27.929	1.334	1.312	309	861	171	12.782	612	606
021	BOSCO MARENGO	568	48.895	2.604	2.541	581	1.518	231	16.758	888	855
022	BOSIO	436	29.797	1.928	1.903	436	1.200	63	3.697	243	239
023	BOZZOLE	113	9.499	482	475	117	288	32	2.155	108	108
024	BRIGNANO-FRASCATA	216	19.017	984	975	218	660	20	1.509	76	74
025	CABELLA LIGURE	383	29.404	1.877	1.840	384	1.048	40	2.565	149	147
026	CANAGNA	279	22.303	1.312	1.260	279	710	31	1.730	100	97
027	CANINO	374	33.298	1.749	1.715	377	913	66	5.478	272	262
028	CANTALUPO LIGURE	213	18.083	1.074	1.053	220	604	17	1.159	71	71
029	CAPRIATA D'OREA	541	48.995	2.605	2.555	554	1.573	103	6.934	373	370
030	CARBONARA SCRIVIA	148	12.093	672	657	155	457	35	2.008	125	125
031	CARENTINO	102	9.361	466	443	103	256	9	801	34	34
032	CABEZZANO	204	18.290	1.011	993	225	584	19	1.334	77	75
033	CARPENETO	336	29.037	1.834	1.804	355	1.009	52	3.145	202	200
034	CARREGA LIGURE	113	6.781	525	522	113	275	6	4.15	28	26
035	CARBOSIO	184	11.013	696	688	190	428	63	3.359	208	205
036	CARTOSIO	260	24.044	1.191	1.162	268	782	33	2.519	120	117
037	CASAL CERVELLI	379	37.813	1.745	1.648	381	1.104	59	4.565	219	215
038	CASALEGGIO BOIRO	58	5.268	291	288	58	167	13	915	49	49
039	CASALE MONFERRATO	5.791	488.474	23.560	23.128	6.091	16.120	8.728	593.131	29.189	28.882
040	CASALNOCEVO	238	21.648	1.111	1.095	238	665	59	4.201	217	217
041	CASASCO	89	7.660	419	416	90	264	2	120	7	6
042	CASSANO SFINOLA	414	33.691	1.794	1.779	440	1.242	242	17.846	909	905
043	CASSINE	890	74.252	4.127	4.074	907	2.345	267	17.422	956	945
044	CASSINELLE	285	28.271	1.363	1.348	288	760	15	1.104	55	55
045	CASTELLANIA	49	4.064	234	231	50	138	3	256	14	14
046	CASTELLAR GUIDOERONO	109	9.791	480	476	122	339	29	1.923	100	100
047	CASTELLAZZO BORHIDA	1.096	89.045	4.837	4.639	1.141	3.162	462	30.138	1.636	1.598
048	CASTELLETTO D'ERBO	63	4.918	247	237	63	233	5	182	10	10
049	CASTELLETTO D'OREA	493	37.323	2.177	2.161	507	1.526	75	4.546	255	255
050	CASTELLETTO MERLI	205	18.276	1.180	1.163	206	552	21	1.387	98	97
051	CASTELLETTO MONFERRATO	221	19.482	1.011	991	229	600	55	3.667	197	197
052	CASTELNUOVO BORHIDA	338	28.841	1.632	1.567	369	828	31	2.031	120	117
053	CASTELNUOVO SCRIVIA	1.059	93.989	4.868	4.674	1.106	3.362	661	44.771	2.323	2.274
054	CASTELSPINA	177	15.875	790	764	190	440	12	1.044	56	56
055	CAVATGRE	86	7.520	426	424	88	250	12	723	42	42
056	CELLA MONTE	166	17.647	897	886	166	531	30	2.013	115	114
057	CERRETO	171	14.523	796	793	178	472	30	2.106	107	106
058	CERRETO GRUE	127	10.358	605	602	127	400	6	411	20	20
059	CERRINA	332	27.614	1.543	1.477	335	937	101	5.892	319	314
060	CONIOLO	151	12.155	634	623	156	407	32	2.311	120	120
061	CONZANO	250	19.911	1.107	1.096	261	658	34	2.205	115	113
062	COSTA VESCOVATO	152	13.706	763	750	152	519	9	550	32	31
063	CROROLINO	187	14.865	924	911	202	575	50	2.711	175	175
064	CUCCARO MONFERRATO	175	13.793	749	745	175	452	9	891	47	47
065	DENICE	95	8.592	438	438	102	292	11	820	43	43
066	DERNICE	126	12.835	771	771	126	393	3	220	12	12
067	FABBRICA CORONE	492	34.037	2.191	2.168	496	1.344	14	914	58	57
068	FELIZZANO	464	38.212	1.959	1.935	464	1.246	375	24.636	1.246	1.230
069	FRACONALTO	55	4.936	283	279	55	171	55	4.209	245	243
070	FRANCAVILLA BISIO	113	9.658	529	507	123	363	17	1.046	64	63
071	FRASCARO	138	12.323	619	610	138	343	16	1.279	63	63
072	FRASSINELLO MONFERRATO	215	26.497	1.115	1.073	215	603	35	2.680	119	116
073	FRASSINETO PO	387	34.130	1.611	1.579	393	1.030	121	9.195	440	430
074	FRESONARA	277	24.074	1.247	1.233	293	687	22	1.500	77	76
075	FRUGAROLO	446	37.261	1.976	1.917	472	1.269	161	10.410	571	563
076	FUBINE	471	40.258	2.137	2.091	511	1.271	104	6.951	358	351
077	GABIANO	470	37.942	2.005	1.959	475	1.292	68	3.944	218	216
078	GAMALERO	266	20.884	1.169	1.153	268	650	56	3.812	208	207
079	GABBAGNA	245	19.079	1.079	1.042	246	717	33	2.160	119	118
080	GAVAZZANA	57	3.805	227	226	57	139	1	50	4	4
081	GAVI	977	75.467	4.282	4.214	1.001	2.819	325	21.352	1.184	1.174

per titolo di godimento

T T O		A L T R O T I T O L O						C O M U N I	Codice del Comuni
Occupanti		Abitazioni	Superficie m ²	Stanze		Occupanti			
Famiglie	Componenti			Totale	adibite esclusiva- mente o promiscua- mente ad abitazione	Famiglie	Componenti		
3.868	11.046	334	23.943	1.243	1.225	347	932	ACQUI TERME	001
5	14	1	42	3	3	1	1	ALBERA LIGURE	002
19.860	55.661	1.439	102.584	5.015	4.961	1.490	3.950	ALESSANDRIA	003
42	99	28	2.488	118	118	28	115	ALPIANO NATTA	004
20	67	53	3.537	215	215	53	153	ALICE BEL COLLE	005
36	101	7	580	29	28	7	23	ALLUVIONI CAMBIO'	006
8	23	24	1.374	78	78	25	64	ALTAVILLA MONFERRATO	007
15	44	4	300	15	15	4	16	ALZANO SCRIVIA	008
1.074	3.332	101	8.244	400	394	104	302	ARQUATA SCRIVIA	009
8	21	6	699	40	38	6	12	AVOLASCA	010
183	526	35	2.419	136	133	36	80	BALZOLA	011
81	244	12	795	41	41	12	23	BASALUZZO	012
119	341	45	3.239	160	156	46	106	BASSIGNANA	013
37	94	3	295	17	17	3	9	BELFORTE MONFERRATO	014
26	69	14	1.365	55	55	14	30	BERGAMASCO	015
3	10	2	390	20	20	2	8	BERZANO DI TORTONA	016
208	570	79	6.781	347	330	80	249	BISTAGNO	017
56	160	44	2.937	169	165	45	122	BORGHETTO DI BORBERA	018
53	165	11	1.006	45	45	11	27	BORGORATTO ALESSANDRINO	019
171	564	47	3.195	142	142	47	131	BORGO SAN MARTINO	020
235	719	64	4.736	245	242	65	198	BOSCO MARENGO	021
63	219	30	1.939	113	113	30	85	BOSIO	022
33	95	11	1.105	56	52	11	32	BOZZOLE	023
21	55	13	1.239	63	63	13	55	BRIGNANO-FRASCATA	024
40	106	17	1.189	68	65	17	45	CABELLA LIGURE	025
31	63	15	1.165	66	61	15	44	CAMAGNA	026
66	192	41	2.935	165	161	41	96	CAMINO	027
17	48	12	1.225	59	57	13	36	CANTALUPO LIGURE	028
103	269	57	4.638	229	228	58	179	CAPRIATA D'ORBA	029
35	117	19	1.379	77	73	19	69	CARBONARA SCRIVIA	030
9	23	19	1.353	65	65	20	59	CARENTINO	031
20	66	19	1.392	77	75	20	46	CAREZZANO	032
55	130	55	5.038	300	299	55	212	CARPENETO	033
6	13	5	280	20	20	5	14	CARREGA LIGURE	034
66	162	10	576	32	32	10	17	CARROSO	035
33	83	13	1.517	72	66	16	50	CARTOSIO	036
59	176	20	1.863	86	78	20	61	CASAL CERVELLI	037
13	46	16	1.340	74	73	16	56	CASALEGGIO BOIRO	038
9.012	24.582	697	50.904	2.485	2.442	726	1.941	CASALE MONFERRATO	039
59	157	36	2.718	133	131	36	100	CASALOCETO	040
2	5	-	-	-	-	-	-	CASASCO	041
252	757	42	3.210	167	166	42	128	CASSANO SPINOLA	042
271	776	130	9.686	531	523	132	353	CASSINE	043
15	40	17	1.581	70	70	17	57	CASSINELLE	044
3	18	1	120	4	4	1	3	CASTELLANIA	045
29	86	5	326	17	17	5	18	CASTELLAR GUIDOBONO	046
469	1.527	137	9.064	499	484	141	393	CASTELLAZZO BORMIDA	047
5	7	2	70	4	4	2	5	CASTELLETTO D'ERBO	048
77	212	58	3.670	216	215	59	167	CASTELLETTO D'ORBA	049
21	54	16	1.117	73	73	16	40	CASTELLETTO MERLI	050
56	160	38	3.001	147	146	39	108	CASTELLETTO MONFERRATO	051
33	86	21	1.555	86	85	22	55	CASTELNUOVO BORMIDA	052
681	2.221	101	7.113	362	359	106	278	CASTELNUOVO SCRIVIA	053
12	35	6	515	23	21	6	16	CASTELSPINA	054
15	31	6	373	24	24	6	14	CAVATORE	055
30	80	10	814	43	42	10	27	CELLA MONTE	056
31	96	14	1.164	60	59	15	49	CERRETO	057
6	23	6	486	30	29	6	29	CERRETO GRUE	058
102	326	23	1.750	93	90	26	85	CERRINA	059
34	101	13	860	41	40	13	26	CONIOLO	060
36	86	29	1.610	96	96	30	78	CONZANO	061
9	26	3	235	12	11	3	7	COSTA VESCOVATO	062
50	116	64	4.562	297	297	65	198	CREHOLINO	063
9	24	3	221	11	11	3	11	CUCCARO MONFERRATO	064
14	39	1	150	9	9	1	1	DENICE	065
3	9	2	200	12	12	2	2	DEBNICE	066
14	42	16	815	44	43	16	28	FABBRICA CURONE	067
375	1.219	45	3.093	156	155	45	121	FELIZZANO	068
55	150	2	145	8	8	2	4	FRACONALTO	069
17	45	7	560	34	30	8	21	FRANCAVILLA BISIO	070
16	56	23	2.518	126	122	23	62	FRASCARO	071
35	77	23	2.258	89	88	23	58	FRASSINELLO MONFERRATO	072
123	383	40	3.144	149	146	41	111	FRASSINETO PO	073
22	65	9	665	34	31	11	28	FRISONARA	074
164	482	38	2.636	143	141	39	137	FRUGAROLO	075
109	328	38	2.336	132	130	38	103	FUBINE	076
68	188	22	1.416	73	72	22	52	GABIANO	077
57	177	24	1.606	90	90	24	57	GABALERO	078
33	109	4	300	18	17	4	8	GABBAGNA	079
1	3	7	600	37	36	7	26	GAVAZZANA	080
334	952	160	11.573	672	664	165	479	GAVI	081

Segue Tav 20 — Abitazioni occupate,

Codice del Comune	C O M U N I	P R O P R I E T A						A F F I			
		Abitazioni	Superficie m²	Stanze		Occupanti		Abitazioni	Superficie m²	Stanze	
				Totale	adibite esclusiva- mente o promiscua- mente ad abitazione	Famiglie	Componenti			Totale	adibite esclusiva- mente o promiscua- mente ad abitazione
082	GIAROLE	185	16.416	864	826	187	521	67	4.862	245	241
083	GREVIASCO	173	13.035	731	720	173	479	13	815	44	43
084	GROGNARDO	146	10.493	637	634	146	353	8	422	25	24
085	GRODONA	174	13.403	795	783	174	480	29	1.661	106	105
086	GUAZZOBA	117	10.752	573	552	119	322	23	1.892	100	91
087	ISOLA SANT'ANTONIO	311	30.116	1.380	1.347	318	876	32	2.815	123	120
088	LERMA	192	14.310	887	883	192	530	50	3.014	197	196
089	LU	504	40.746	2.269	2.220	505	1.404	111	7.224	355	345
090	MALVICINO	34	3.643	188	182	34	114	16	1.378	62	62
091	MASIO	453	45.489	2.115	2.026	453	1.211	85	6.836	311	301
092	MELAZZO	349	27.907	1.589	1.542	360	981	72	4.922	294	288
093	MERANA	83	5.768	341	341	83	208	15	883	53	53
094	MIRABELLO MONFERRATO	463	33.995	1.907	1.855	464	1.214	117	7.084	388	384
095	MOLARE	354	28.188	1.679	1.640	363	998	159	10.403	597	591
096	MOLINO DEI TORTI	227	21.370	1.042	1.006	239	640	58	4.352	219	203
097	MONBELLO MONFERRATO	446	38.474	2.034	1.975	451	1.173	50	3.096	155	152
098	MORPERONE	92	7.755	442	434	93	296	9	690	40	40
099	MONCESTINO	108	8.645	451	447	108	249	21	1.250	70	69
100	MONGIARDINO LIGURE	152	11.011	738	704	152	393	1	80	4	4
101	MONLEALE	190	18.015	1.012	972	190	614	63	4.645	221	218
102	MONTACUTO	182	15.856	821	814	182	591	3	130	7	7
103	MONTALDO	158	9.993	654	648	159	424	4	148	9	9
104	MONTALDO BORNIDA	236	19.029	1.160	1.129	237	667	28	1.338	80	77
105	MONTECASTELLO	151	43.605	905	780	153	358	20	1.335	83	75
106	MONTECHIARO D'ACQUI	163	14.404	794	779	169	555	30	1.510	80	79
107	MONTEGIOCO	85	8.804	445	436	85	270	4	155	8	8
108	MONTENARZINO	179	15.902	824	798	180	543	13	786	40	38
109	MORANO SUL PO	489	33.330	1.791	1.761	497	1.162	195	11.719	679	656
110	MORBELLO	227	16.038	954	950	227	581	12	628	36	35
111	MORNESE	229	16.166	1.046	1.042	229	677	22	1.235	78	78
112	MORSASCO	174	12.581	772	757	189	499	54	3.556	210	205
113	MURISENGO	426	39.620	2.124	2.022	435	1.220	91	5.544	313	306
114	NOVI LIGURE	4.352	355.335	17.656	17.481	4.517	12.817	6.156	425.241	21.369	21.265
115	ODCINIANO	326	29.226	1.466	1.445	329	1.003	131	9.195	479	469
116	ODALENGO GRANDE	199	16.145	960	942	207	581	19	969	60	60
117	ODALENGO PICCOLO	108	9.846	555	542	108	305	6	376	21	21
118	OLIVOLA	68	5.914	321	318	68	179	5	445	22	22
119	ORSARA BORNIDA	195	13.413	801	782	198	523	7	405	21	21
120	OTTIGLIO	324	29.459	1.552	1.534	326	871	41	2.479	138	138
121	OVADA	1.988	172.648	8.933	8.826	2.065	6.008	1.736	124.714	6.546	6.511
122	OVIGLIO	346	27.513	1.469	1.433	354	911	105	6.765	369	364
123	OZZANO MONFERRATO	421	30.788	1.682	1.654	426	1.106	195	11.293	622	613
124	PADERNA	102	9.852	565	545	113	327	5	205	13	13
125	PARETO	261	20.828	1.286	1.278	273	817	27	1.639	103	103
126	PARODI LIGURE	344	25.226	1.484	1.475	344	921	24	1.574	93	93
127	PASTURANA	173	16.829	856	840	176	463	45	2.925	163	163
128	PECETTO DI VALENZA	226	19.336	1.015	995	227	585	69	4.491	244	240
129	PIETRA MARAZZI	152	14.915	792	787	152	452	40	2.753	154	154
130	PIOVERA	202	19.802	928	912	206	626	38	2.943	147	142
131	PONARO MONFERRATO	135	12.907	589	579	136	346	38	2.908	130	128
132	PONTECURONE	761	65.771	3.274	3.224	783	2.296	646	41.398	2.156	2.148
133	PONTESTURA	552	49.176	2.554	2.460	565	1.363	157	12.337	608	579
134	PONTI	213	17.114	1.010	1.000	245	700	57	3.088	195	195
135	PONZANO MONFERRATO	153	13.961	787	771	156	429	18	1.103	69	68
136	PONZONE	466	38.835	2.235	2.214	466	1.262	48	2.884	166	163
137	POZZOL GROPPA	167	13.319	687	675	168	497	9	600	28	28
138	POZZOLO FORMIGARO	808	65.792	3.435	3.365	826	2.277	588	42.284	2.153	2.127
139	PRASCO	138	10.652	615	608	144	402	38	2.063	134	134
140	PREDOSA	557	49.658	2.546	2.518	608	1.577	126	9.566	492	487
141	QUARIGNENTO	338	30.094	1.512	1.469	364	902	101	6.904	322	322
142	QUATTORDIO	410	33.604	1.832	1.808	410	1.305	215	12.870	706	695
143	RICALDONE	248	17.732	1.054	1.049	248	607	26	1.449	89	89
144	RIVALTA BORNIDA	518	46.393	2.177	2.161	551	1.420	90	6.885	310	309
145	RIVARONE	125	10.479	596	592	130	314	12	686	41	41
146	ROCCAFORTE LIGURE	85	5.325	387	384	86	233	2	90	6	6
147	ROCCA GRIMALDA	415	32.837	2.042	1.988	417	1.116	64	3.711	239	236
148	ROCCHETTA LIGURE	113	8.248	542	526	116	320	14	1.040	54	49
149	ROSIGNANO MONFERRATO	473	44.740	2.218	2.198	476	1.338	81	6.106	303	301
150	SALA MONFERRATO	184	16.427	918	892	189	600	20	1.323	73	66
151	SALE	1.006	102.730	4.779	4.666	1.007	3.009	445	36.817	1.727	1.693
152	SAN CRISTOFORO	207	14.188	841	834	207	573	17	1.030	57	57
153	SAN GIORGIO MONFERRATO	338	25.663	1.270	1.257	351	958	77	5.685	280	248
154	SAN SALVATORE MONFERRATO	1.014	76.233	4.070	4.043	1.016	2.696	659	41.907	2.210	2.198
155	SAN SEBASTIANO CURONE	143	15.503	687	659	146	387	59	5.274	226	220
156	SANT'AGATA FOSSILI	174	13.178	759	752	174	442	8	523	25	25
157	SARDIGLIANO	172	13.603	708	694	179	512	13	670	32	31
158	SAREZZANO	307	29.107	1.592	1.549	307	970	43	2.666	146	145
159	SERRALUNGA DI CREA	202	17.966	986	949	203	546	74	4.896	266	257
160	SERRAVALLE SCRIVIA	821	70.294	3.629	3.586	836	2.494	1.003	74.649	3.811	3.794
161	SEZZADIO	495	45.592	2.288	2.229	495	1.313	101	6.855	367	356

per titolo di godimento

T T O		A L T R O T I T O L O						C O M U N I	Codice del Comune
Occupanti		Abitazioni	Superficie m ²	Stanze		Occupanti			
Famiglie	Componenti			Totale	adibite esclusiva- mente o promiscua- mente ad abitazione	Famiglie	Componenti		
69	205	16	1.263	63	63	16	45	GIAROLE	082
13	41	5	300	16	16	5	12	GREMIASCO	083
8	20	12	776	51	49	12	36	GROGNARBO	084
29	86	2	135	7	7	2	6	GRONDONA	085
23	74	8	654	35	34	8	23	GUAZZORA	086
32	103	11	865	41	38	11	39	ISOLA SANT'ANTONIO	087
50	151	19	1.084	74	74	19	47	LERMA	088
111	290	31	2.356	126	120	31	76	LU	089
16	43	1	240	8	5	1	2	MALVICINO	090
85	277	40	2.921	140	136	40	108	MASIO	091
75	230	27	1.939	117	113	27	77	MELAZZO	092
15	41	6	380	24	23	6	13	MERANA	093
117	332	41	2.467	136	136	41	88	MIRABELLO MONFERRATO	094
161	418	43	3.467	190	189	43	128	MOLARE	095
61	213	33	2.647	127	127	34	95	MOLINO DEI TORTI	096
51	139	26	2.495	115	111	26	80	MONBELLO MONFERRATO	097
9	34	3	270	15	15	3	15	MONFERRONE	098
21	68	11	440	23	23	11	31	MONCESTINO	099
1	1	-	-	-	-	-	-	MONGIARDINO LIGURE	100
63	197	15	1.220	60	58	15	39	MONLEALE	101
3	3	4	524	26	25	4	15	MONTACUTO	102
4	8	13	1.038	58	56	13	36	MONTALDEO	103
28	73	25	2.135	127	119	25	97	MONTALDO BOBBIDA	104
20	61	12	971	58	48	12	31	MONTECASTELLO	105
30	64	18	1.410	80	80	19	63	MONTECHIARO D'ACQUI	106
4	11	2	150	7	7	2	7	MONTegioCO	107
13	33	7	574	30	29	7	15	MONTENARZINO	108
197	591	44	3.182	172	168	48	142	MORANO SUL PO	109
12	26	16	1.033	61	61	16	36	MORBELLO	110
22	61	13	920	66	63	13	37	MORNESE	111
58	125	32	1.947	123	123	35	84	MORSASCO	112
93	272	26	1.935	112	111	26	92	MURISENGO	113
6.309	18.040	455	32.093	1.670	1.657	475	1.343	NOVI LIGURE	114
131	405	30	2.045	111	108	30	85	OCCIMIANO	115
19	39	18	1.110	66	64	18	45	ODALENGO GRANDE	116
6	16	7	533	26	26	7	21	ODALENGO PICCOLO	117
5	14	9	926	39	37	9	31	OLIVOLA	118
7	14	9	490	31	31	9	35	ORSARA BORMIDA	119
41	127	23	1.525	73	73	23	60	OTTIGLIO	120
1.784	5.023	264	19.118	1.060	1.048	271	778	OVADA	121
106	342	54	4.007	203	199	55	171	OVIGLIO	122
195	547	71	4.530	241	238	71	210	OZZANO MONFERRATO	123
5	11	6	500	30	30	6	14	PADERNA	124
27	79	13	874	52	48	14	32	PARETO	125
24	71	18	1.325	71	65	18	39	PARODI LIGURE	126
45	128	16	1.404	68	68	16	45	PASTURANA	127
70	198	13	1.290	59	56	13	43	PECETTO DI VALENZA	128
40	132	15	1.370	60	60	15	56	PIETRA MARAZZI	129
38	119	28	2.530	110	109	28	88	PIOVERA	130
40	109	19	1.643	73	71	19	60	POMARO MONFERRATO	131
655	1.984	61	3.872	200	200	62	181	PONTECURONE	132
158	453	67	4.944	253	242	70	178	PONTESTURA	133
59	170	15	1.221	70	70	16	39	PONTI	134
18	60	13	1.310	69	65	13	35	PONZANO MONFERRATO	135
48	133	20	1.549	92	89	20	39	PONZONE	136
9	14	3	239	13	13	3	7	POZZOL GROPPPO	137
598	1.883	73	5.177	276	270	74	188	POZZOLO FORMIGARO	138
39	87	19	1.508	96	95	19	47	PRASCO	139
129	397	91	7.265	380	377	97	243	FREDOSA	140
104	326	37	3.460	162	153	38	114	QUARGNENTO	141
215	698	45	3.203	167	166	45	155	QUATTORDIO	142
26	75	48	3.566	202	195	49	161	RICALDONE	143
94	256	31	2.460	113	113	34	78	RIVALTA BORMIDA	144
12	33	15	1.286	75	74	15	29	RIVARONE	145
2	6	-	-	-	-	-	-	ROCCAFORTE LIGURE	146
14	185	70	5.069	319	307	71	237	ROCCA GRIMALDA	147
14	44	4	280	23	22	4	12	ROCCHETTA LIGURE	148
81	225	56	4.225	215	214	56	171	ROSIGNANO MONFERRATO	149
20	59	15	1.190	57	54	16	44	SALA MONFERRATO	150
445	1.388	106	8.723	419	404	106	304	SALE	151
17	50	20	1.336	73	73	20	61	SAN CRISTOFORO	152
77	214	11	902	45	45	11	33	SAN GIORGIO MONFERRATO	153
660	2.000	96	5.703	307	306	96	221	SAN SALVATORE MONFERRATO	154
60	171	6	546	27	27	6	15	SAN SEBASTIANO CORONE	155
8	21	9	625	33	33	9	21	SANT'AGATA FOSSILI	156
13	28	10	654	38	36	10	25	SARDIGLIANO	157
43	142	31	2.200	124	124	31	99	SAREZZANO	158
74	216	37	3.224	161	153	37	114	SERRALUNGA DI CREA	159
1.018	3.015	98	7.571	409	405	98	300	SERRAVALLE SCRIVIA	160
101	279	50	4.092	197	195	50	152	SEZZADIO	161
93	245	48	3.562	207	201	52	132	SILVANO D'ORBA	162

Segue TAV 20 — Abitazioni occupate,

Codice dei Comuni	C O M U N I	P R O P R I E T À						A F F I			
		Abitazioni	Superficie m ²	Stanze		Occupanti		Abitazioni	Superficie m ²	Stanze	
				Totale	adibite esclusiva- mente o promiscua- mente ad abitazione	Famiglie	Componenti			Totale	adibite esclusiva- mente o promiscua- mente ad abitazione
163	SOLERO	523	39.560	2.156	2.136	529	1.303	190	11.789	644	628
164	SOLOGHELLO	119	9.300	534	533	119	296	9	670	36	36
165	SPIGNO MONFERRATO	531	44.839	2.573	2.554	532	1.546	157	10.235	563	562
166	SPINETO SCRIVIA	146	11.957	609	607	146	352	16	932	46	46
167	STAZZANO	433	36.442	1.956	1.901	443	1.222	161	11.127	610	604
168	STREVI	410	34.124	1.917	1.890	412	1.057	109	6.764	362	361
169	TAGLIOLO MONFERRATO	285	20.381	1.262	1.256	289	771	63	3.600	228	228
170	TASSARLO	147	10.541	599	596	147	386	16	1.036	58	58
171	TERRUGGIA	168	15.620	814	790	199	522	44	2.958	149	147
172	TERZO	242	20.581	1.104	1.101	258	710	28	1.509	90	88
173	TICINETO	403	33.682	1.652	1.612	403	1.020	135	9.759	466	462
174	TORTONA	3.721	326.570	15.775	15.448	3.889	11.304	5.105	347.001	16.921	16.808
175	TREVILLE	126	10.300	596	596	126	310	10	672	35	35
176	TRISOBBIO	217	14.932	982	974	224	540	39	2.135	128	127
177	VALENZA	2.941	271.981	12.270	11.950	3.012	8.785	4.418	291.262	13.727	13.624
178	VALMACCA	424	36.664	1.811	1.743	452	1.084	84	5.860	300	288
179	VIGNALE MONFERRATO	399	33.255	1.862	1.807	400	987	97	5.831	332	323
180	VIGNOLE BORBERA	408	29.822	1.385	1.354	430	1.132	174	11.765	513	507
181	VIGUZZOLO	620	49.264	2.585	2.532	621	1.792	273	16.617	920	905
182	VILLADEATI	275	25.698	1.386	1.354	276	670	40	2.690	144	140
183	VILLALVERNIA	190	16.841	863	849	191	549	122	9.032	463	463
184	VILLAMIROGLIO	177	12.422	649	649	177	420	7	510	30	30
185	VILLANOVA MONFERRATO	559	40.491	2.125	2.075	591	1.402	168	11.739	598	564
186	VILLAROMAGNANO	142	13.872	689	666	146	475	50	3.226	172	169
187	VISONE	362	26.927	1.517	1.460	372	967	75	4.687	272	264
188	VOLPEDO	291	26.474	1.337	1.300	291	837	151	9.904	509	495
189	VOLPEGLINO	52	5.011	237	235	52	143	16	1.171	61	59
190	VOLTAGGIO	145	11.063	644	641	145	420	175	11.455	674	668
	TOTALE PROVINCIA	90.427	7.655.789	394.789	387.267	93.305	255.977	65.420	4.440.162	221.050	219.039

per titolo di godimento

T T O		A L T R O T I T O L O						C O M U N I	Codice del Comune
Occupanti		Abitazioni	Superficie m ²	Stanze		Occupanti			
Famiglie	Componenti			Totale	adibite esclusiva- mente o promiscua- mente ad abitazione	Famiglie	Componenti		
190	570	44	2.775	153	150	44	118	SOLERO	163
9	26	20	1.090	63	63	20	42	SOLCINGHELLO	164
157	428	34	2.160	134	134	34	73	SPIGNO MONFERRATO	165
16	50	21	1.239	64	63	21	45	SPINETO SCRIVIA	166
167	448	56	3.938	221	221	56	148	STAZZANO	167
111	284	70	5.741	303	296	71	217	STREVI	168
63	166	70	4.353	299	299	70	208	TAGLIOLO MONFERRATO	169
16	47	13	817	42	42	13	42	TASSAROLO	170
45	127	25	2.082	106	106	26	81	TERRUGGIA	171
29	75	19	1.460	81	80	19	49	TERZO	172
135	390	22	1.513	74	72	22	54	TICINETO	173
5.274	15.507	523	37.850	1.885	1.842	538	1.566	TORTONA	174
10	24	6	558	24	24	6	14	TREVILLE	175
40	87	50	3.200	207	207	51	156	TRISOBBIO	176
4.511	12.873	361	26.359	1.277	1.252	368	1.026	VALENZA	177
86	269	23	2.064	94	87	24	57	VALMACCA	178
97	244	75	5.231	285	283	76	210	VIGNALE MONFERRATO	179
176	525	37	2.603	119	115	37	112	VIGNOLE BOBERA	180
274	892	66	4.278	218	214	66	187	VIGUZZOLO	181
40	108	25	2.197	106	106	25	81	VILLADEATI	182
122	399	2	90	4	4	2	2	VILLALVERNIA	183
7	14	2	55	4	4	2	4	VILLAMIROGLIO	184
171	455	50	3.165	152	151	50	115	VILLANOVA MONFERRATO	185
55	206	24	1.735	95	93	24	103	VILLARCHAGNANO	186
75	191	25	1.656	99	95	26	73	VISONE	187
151	398	41	2.995	153	152	41	117	VOLPEDO	188
16	54	3	350	14	14	3	5	VOLPEGLINO	189
175	515	19	1.488	87	86	19	55	VOLTAGGIO	190
67.095	191.623	9.225	674.917	35.021	34.426	9.453	26.357	TOTALE PROVINCIA	

Tav. 21 — Abitazioni occupate per epoca

Codice dei Comuni	A B I T A Z I O N I O C C U P A T E										
	C O M U N I										
	E P O C A D I C O S T R U Z I O N E										
	Prima del 1919		1919-1945		1946-1960		dopo il 1960		epoca ignota		
	Abitazioni	Stanze	Abitazioni	Stanze	Abitazioni	Stanze	Abitazioni	Stanze	Abitazioni	Stanze	
001	ACQUI TERME	1.218	4.459	718	2.735	1.811	7.105	2.942	11.277	575	2.031
002	ALBERA LIGURE	125	568	42	220	10	53	9	40	7	35
003	ALESSANDRIA	7.303	26.196	4.489	16.194	7.112	26.038	11.508	41.418	4.254	14.166
004	ALPIANO NATTA	284	1.316	48	230	17	77	27	137	14	74
005	ALICE BEL COLLE	121	608	13	57	24	114	54	267	113	508
006	ALLUVIONI CAMEIO'	186	821	46	239	36	185	62	351	56	243
007	ALTAVILLA MONFERRATO	211	948	26	119	10	48	20	93	3	12
008	ALZANO SCRIVIA	32	122	6	33	13	72	84	148	40	142
009	ARQUATA SCRIVIA	463	1.781	222	970	434	1.703	823	3.297	167	647
010	AVOLASCA	56	249	27	131	16	82	16	76	21	95
011	BALZOLA	490	2.059	99	454	43	208	48	211	25	85
012	BASALUZZO	412	1.745	17	78	25	125	82	413	5	38
013	BASSIGNANA	228	1.020	76	346	28	126	84	372	196	757
014	BELFORTE MONFERRATO	70	296	27	104	17	77	23	101	-	-
015	BERGANASCO	197	891	47	215	46	194	57	257	49	205
016	BERZANO DI TORTONA	20	83	23	110	13	63	4	21	5	25
017	BISTAGNO	397	1.693	79	339	59	258	143	603	41	186
018	BORGHETTO DI BOBBERA	240	1.040	102	436	75	360	109	506	102	406
019	BORGORATTO ALESSANDRINO	67	295	25	107	17	79	29	129	78	299
020	BORGO SAN MARTINO	295	1.139	73	304	61	264	93	360	5	21
021	BOSCO MARENGO	559	2.373	77	364	59	275	113	497	55	228
022	BOSIO	222	933	113	533	82	355	102	422	10	41
023	BOZZOLE	69	268	42	205	16	61	17	71	12	41
024	BRIGNANO-FRASCATA	145	654	54	238	25	116	25	115	-	-
025	CABELLA LIGURE	158	707	86	437	88	446	96	442	12	62
026	CABAGNA	152	701	49	239	23	106	41	186	60	246
027	CAMINO	273	1.252	33	158	53	236	56	261	66	279
028	CANTALUPO LIGURE	127	638	54	263	22	108	26	129	13	66
029	CAPRIATA D'ORBA	351	1.550	68	346	41	214	113	546	128	551
030	CARBONARA SCRIVIA	58	252	32	144	19	89	39	167	54	222
031	CARENTINO	59	262	13	60	15	71	21	91	22	81
032	CABEZZANO	133	626	43	213	20	108	27	127	19	91
033	CARPENETO	138	767	27	121	21	108	75	376	182	964
034	CARRIGA LIGURE	69	307	18	80	10	55	26	127	1	4
035	CARROSO	185	641	24	105	17	67	29	118	2	5
036	CARTOSIO	90	419	38	184	24	123	60	259	94	398
037	CASAL CERVELLI	247	1.067	74	356	48	225	33	155	56	247
038	CASALEGGIO BOIRO	53	247	7	33	7	41	19	88	1	5
039	CASALE MONFERRATO	3.444	12.448	2.020	7.426	3.079	11.433	4.389	16.051	2.284	7.876
040	CASALNOCCETO	196	847	52	226	21	96	50	234	14	58
041	CASASCO	45	207	17	69	9	41	20	109	-	-
042	CASSANO SPINOZZA	256	1.038	68	300	114	475	253	1.031	7	26
043	CASSINE	607	2.694	121	562	99	457	195	793	265	1.108
044	CASSINELLE	141	624	31	156	36	163	102	508	7	37
045	CASTELLANIA	12	51	17	93	9	51	4	15	11	42
046	CASTELLAR GUIDOBONO	67	259	10	54	30	138	25	104	11	42
047	CASTELLAZZO BORHIDA	778	3.199	159	685	108	507	337	1.367	313	1.214
048	CASTELLETO D'ERRO	34	127	4	17	1	3	13	45	18	69
049	CASTELLETO D'ORBA	317	1.301	95	432	60	255	150	641	4	19
050	CASTELLETO NERLI	179	821	18	107	13	62	29	145	3	16
051	CASTELLETO MONFERRATO	200	869	21	100	16	63	42	167	35	156
052	CASTELNUOVO BORHIDA	258	1.204	43	208	15	65	12	63	62	298
053	CASTELNUOVO SCRIVIA	530	2.194	208	857	369	1.539	590	2.448	124	515
054	CASTELSPINA	90	401	27	117	18	86	18	90	42	175
055	CAVATORE	20	112	4	19	5	26	6	31	69	304
056	CELLA MONTE	156	823	28	139	7	28	15	65	-	-
057	CERRETO	145	639	18	87	12	61	29	119	11	57
058	CERRETO GRUE	74	321	29	155	25	128	8	37	3	14
059	CERRINA	242	1.047	54	247	32	142	93	383	35	136
060	CONIOLO	157	644	21	74	6	27	7	32	5	18
061	COZZANO	240	996	24	105	8	40	25	105	16	72
062	COSTA VESCOVATO	55	286	54	258	19	97	18	94	18	72
063	CRENOLINO	163	734	26	155	28	123	66	290	18	94
064	CUCCARO MONFERRATO	153	663	16	70	4	18	14	56	-	-
065	DERICE	66	296	23	107	8	41	10	46	-	-
066	DERNICE	37	247	23	131	8	45	8	57	55	315
067	FABBRICA CURONE	169	642	121	532	136	660	84	404	12	55
068	FELIZZANO	392	1.507	97	368	67	261	228	852	100	373
069	FRACONALTO	59	265	20	101	7	30	25	136	1	4
070	FRANCAVILLA BISIO	61	277	24	109	20	96	22	101	10	44
071	FRASCARO	87	400	32	153	6	28	15	74	37	153
072	FRASSINELLO MONFERRATO	183	882	27	151	13	55	39	181	11	54
073	FRASSINETO PO	169	659	74	325	55	239	105	462	145	515
074	FRESONARA	231	982	17	85	20	99	36	170	4	22
075	FRUGAROLO	369	1.490	99	418	37	160	92	415	48	207
076	FUBINE	431	1.855	31	144	35	163	97	394	19	71
077	GABIANO	260	1.059	50	245	54	238	92	377	104	377
078	GABALERO	104	412	52	216	51	232	46	211	93	396
079	GARBAGNA	154	633	47	223	23	111	35	149	23	100
080	GAVAZZANA	15	75	20	83	5	23	17	61	8	26
081	GAVI	855	3.557	105	500	143	606	274	1.155	85	320

di costruzione e titolo di godimento

D I C U I I N P R O P R I E T À										C O M U N I	Codice del Comune
E P O C A D I C O S T R U Z I O N E											
Prima del 1919		1919-1945		1946-1960		dopo il 1960		epoca ignota			
Abitazioni	Stanze	Abitazioni	Stanze	Abitazioni	Stanze	Abitazioni	Stanze	Abitazioni	Stanze		
531	2.240	273	1.179	810	3.466	1.337	5.501	217	863	ACQUI TERME	001
121	556	40	211	10	53	9	40	7	35	ALBERA LIGURE	002
3.068	12.864	1.587	6.666	3.065	12.498	5.074	20.505	1.173	4.569	ALESSANDRIA	003
227	1.093	41	199	15	66	24	125	13	69	ALFIANO NATTA	004
98	502	8	38	17	84	42	226	88	418	ALICE BEL COLLE	005
164	735	41	216	31	164	59	337	48	209	ALLUVIONI CAMBIO'	006
190	884	21	104	8	39	19	89	1	6	ALTAVILLA MONFERRATO	007
26	100	6	33	13	72	30	134	31	116	ALZANO SCRIVIA	008
229	947	114	542	202	851	345	1.471	65	258	ARQUATA SCRIVIA	009
48	213	25	120	14	70	16	76	19	87	AVOLASCA	010
334	1.439	66	318	37	186	39	180	17	58	BALZOLA	011
349	1.488	10	50	16	84	70	368	3	28	BASALUZZO	012
170	806	50	243	25	114	67	310	137	554	BASSIGNANA	013
45	195	18	70	15	70	19	87	-	-	BELFORTE MONFERRATO	014
179	825	42	195	43	176	53	237	39	168	BERGAMASCO	015
19	79	22	108	12	52	4	21	3	11	BERZANO DI TORTONA	016
244	1.140	45	215	44	202	70	330	31	148	BISTAGNO	017
199	897	82	359	70	338	91	430	86	350	BOGGHETTO DI BORBERA	018
55	242	23	99	13	63	16	76	46	193	BORGORATTO ALESSANDRINO	019
168	687	46	211	39	193	55	238	1	5	BORGO SAN MARTINO	020
365	1.647	49	254	44	208	76	343	34	152	BOSCO MARENGO	021
181	778	99	467	69	310	78	336	9	37	BOSIO	022
52	212	33	159	12	46	13	57	3	8	BOZZOLE	023
126	571	45	205	21	97	24	111	-	-	BRIGNANO-FRASCATA	024
143	648	75	392	77	417	77	359	11	61	CABELLA LIGURE	025
131	621	43	215	19	91	35	167	51	218	CANAGNA	026
225	1.065	25	109	22	110	48	228	54	237	CANINO	027
108	555	50	246	19	97	25	118	11	58	CANTALUPO LIGURE	028
275	1.274	52	283	34	181	86	444	94	423	CAPRIATA D'OREA	029
45	206	23	112	16	78	29	126	35	150	CARBONARA SCRIVIA	030
45	210	10	46	13	64	17	80	17	66	CARENTINO	031
112	543	38	188	18	100	23	110	13	70	CAREZZANO	032
104	627	22	100	19	98	57	290	134	719	CARPENETO	033
64	283	17	77	10	55	22	110	-	-	CARREGA LIGURE	034
134	485	17	79	9	34	24	98	-	-	CARROSIO	035
78	373	34	168	15	73	46	205	87	372	CARTOSIO	036
202	896	67	321	44	213	27	130	39	185	CASAL CERMEGLI	037
40	189	2	12	4	28	11	57	1	5	CASALEGGIO BGIRO	038
1.313	5.455	801	3.337	1.391	5.554	1.775	7.204	511	2.010	CASALE MONFERRATO	039
130	598	39	178	18	87	41	207	10	41	CASALNOCETO	040
43	200	17	69	9	41	20	109	-	-	CASASCO	041
187	793	43	204	79	343	101	439	4	15	CASSANO SPINOLA	042
431	2.036	80	410	81	387	136	572	162	722	CASSINE	043
130	584	27	138	33	150	89	456	6	35	CASSINELLE	044
12	51	17	93	7	41	3	11	10	38	CASTELLANIA	045
54	218	7	42	24	116	18	79	6	25	CASTELLAR GUIDOBONO	046
542	2.379	111	513	85	426	197	860	161	659	CASTELLAZZO BORNIDA	047
30	119	4	17	1	3	11	41	17	67	CASTELLETO D'ERRO	048
251	1.080	81	385	45	192	115	517	1	3	CASTELLETO D'ORBA	049
156	919	15	92	9	43	23	115	2	11	CASTELLETO MERLI	050
149	676	11	55	14	57	25	111	22	112	CASTELLETO MONFERRATO	051
221	1.069	38	189	14	62	11	59	54	253	CASTELNUOVO BORNIDA	052
331	1.511	107	513	207	979	348	1.573	66	292	CASTELNUOVO SCRIVIA	053
78	340	26	114	17	83	18	90	38	163	CASTELSPINA	054
17	102	4	19	5	26	6	31	54	248	CAVATORE	055
130	724	22	111	4	17	10	45	-	-	CELLA MONTE	056
122	560	12	60	8	42	21	92	8	42	CERESETO	057
71	307	26	143	21	113	7	32	2	10	CERRETO GRUE	058
195	886	38	196	24	116	51	248	24	97	CERRINA	059
128	534	10	39	5	24	5	25	3	12	CONIOLO	060
194	850	20	86	6	34	20	89	10	48	CONZANO	061
49	257	51	253	19	97	17	90	16	66	COSTA VESCOVATO	062
96	458	21	126	19	85	40	196	11	59	CREMOLINO	063
149	640	12	47	3	14	11	48	-	-	CUCCARO MONFERRATO	064
59	267	21	99	7	32	8	40	-	-	DENICE	065
36	241	23	131	8	45	8	57	51	297	DERNICE	066
157	606	116	508	131	644	77	380	11	53	FABBRICA CURONE	067
240	1.008	45	190	35	154	103	433	41	174	FELIZZANO	068
27	122	10	53	2	14	16	94	-	-	FRACONALTO	069
48	221	22	101	19	95	18	82	6	30	FRANCAVILLA BISIO	070
71	326	23	105	5	24	12	52	27	112	FRASCARO	071
148	755	22	134	8	37	30	152	7	37	FRASSINELLO MONFERRATO	072
129	511	59	273	38	173	75	348	86	306	FRASSINETO PO	073
210	912	15	77	18	89	31	151	3	18	FRESONARA	074
261	1.121	66	295	25	117	67	319	27	124	FRUGAROLO	075
344	1.558	25	126	29	138	59	259	14	56	FUBINE	076
220	933	44	223	48	221	78	329	80	299	GABIANO	077
82	336	38	165	40	184	39	182	67	302	GAMALERO	078
139	582	41	200	21	104	26	115	18	78	GARBAGNA	079
15	75	17	69	3	14	16	53	6	16	GAVAZZANA	080
578	2.506	76	374	101	444	174	773	48	185	GAVI	081

Segue Tav. 21 — Abitazioni occupate per epoca

Codice del Comune	C O M U N I	A B I T A Z I O N I O C C U P A T E									
		E P O C A D I C O S T R U Z I O N E									
		Prima del 1919		1919-1945		1946-1960		dopo il 1960		epoca ignota	
		Abitazioni	Stanze	Abitazioni	Stanze	Abitazioni	Stanze	Abitazioni	Stanze	Abitazioni	Stanze
082	GIAROLE	141	610	41	181	24	115	41	177	21	89
083	GREMIASCO	55	204	34	141	44	188	55	245	3	13
084	GROGNARDO	79	324	23	105	12	59	15	60	37	165
085	GRONDOA	78	340	47	210	32	143	27	132	21	83
086	GUAZZORA	53	257	31	149	22	114	21	104	21	84
087	ISOLA SANT'ANTONIO	109	421	49	227	86	389	100	468	10	39
088	LERNA	164	716	20	96	18	84	57	255	2	7
089	LU	453	1.875	78	382	30	134	70	300	15	59
090	MALVICINO	33	169	5	25	4	16	9	48	-	-
091	MASIO	250	1.164	74	332	40	181	118	502	96	387
092	MELAZZO	208	891	80	373	29	131	79	371	52	234
093	MERANA	63	246	11	47	21	90	9	35	-	-
094	MIRABELLO MONFERRATO	412	1.567	36	152	39	161	75	306	59	245
095	MOLARE	261	1.093	77	372	68	339	138	623	12	39
096	MOLINO DEI TORTI	148	634	28	112	42	215	85	372	15	55
097	MONBELLO MONFERRATO	368	1.583	44	196	20	101	84	399	6	25
098	MONFERRONE	45	208	27	130	14	78	14	67	4	14
099	MONCESTINO	103	383	11	53	6	24	12	53	8	31
100	MONGIARDINO LIGURE	62	309	24	103	25	121	23	120	19	89
101	MONLEALE	116	571	52	245	41	203	52	240	7	34
102	MONTACUTO	49	192	77	340	45	237	17	83	1	2
103	MONTALDO	62	233	37	154	22	94	42	194	12	46
104	MONTALDO BOENIDA	162	777	42	194	37	172	44	203	4	21
105	MONTECASTELLO	93	541	16	84	8	63	8	40	58	318
106	MONTECHIARO D'ACQUI	75	328	31	154	32	134	39	185	34	153
107	MONTEGIOCO	40	188	22	122	18	98	11	52	-	-
108	MONTENARZINO	87	363	45	216	32	149	33	154	2	12
109	MORANO SUL PO	448	1.578	92	333	67	317	84	352	17	62
110	MORBELLO	98	392	30	131	21	95	44	202	62	231
111	MORNESE	139	628	17	72	18	83	68	301	22	106
112	MORSASCO	91	388	37	156	13	64	41	191	78	306
113	MURISENGO	308	1.449	53	261	67	327	114	508	1	4
114	NOVI LIGURE	2.175	7.758	1.238	4.610	2.550	9.836	3.666	13.871	1.334	4.620
115	OCCEMIANO	193	822	43	181	37	163	94	387	120	503
116	ODALENGO GRANDE	185	836	15	73	11	60	25	117	-	-
117	ODALENGO PICCOLO	88	410	16	89	-	-	4	25	13	78
118	OLIVOLA	62	283	10	55	1	7	8	33	1	4
119	ORSARA BOENIDA	159	636	27	122	3	10	16	63	6	22
120	OTTIGLIO	280	1.245	26	123	22	118	51	235	9	42
121	OVADA	1.009	4.139	444	1.915	744	3.062	1.499	6.265	292	1.158
122	OVIGLIO	251	1.031	46	175	27	109	93	387	88	339
123	OZZANO MONFERRATO	477	1.751	92	352	35	125	74	285	9	32
124	PADEENA	54	293	36	199	6	28	13	76	4	12
125	PARETO	134	648	45	253	40	177	43	192	39	171
126	PARODI LIGURE	160	658	72	299	70	322	60	276	24	93
127	PASTORANA	77	352	37	167	27	117	34	175	59	276
128	PECETTO DI VALENZA	166	728	14	62	21	84	40	170	67	274
129	PIETRA MARAZZI	95	460	22	125	20	93	40	204	30	124
130	PIOVERA	118	526	18	85	20	95	56	241	56	238
131	POMARO MONFERRATO	82	329	34	138	34	141	25	106	17	78
132	PONTECORONE	303	1.140	204	795	327	1.282	488	1.881	146	532
133	PONTESTURA	291	1.293	81	395	91	405	173	769	140	553
134	PONTI	175	766	21	107	25	118	39	167	25	117
135	PONZANO MONFERRATO	56	286	38	226	39	174	35	170	16	69
136	PONZONE	159	697	46	231	39	207	109	569	181	789
137	POZZOL GROEPO	61	227	44	177	27	104	38	182	9	38
138	POZZOLO FENIGARO	475	1.945	92	397	139	563	426	1.697	337	1.262
139	PRASCO	98	427	20	74	20	94	46	199	11	51
140	PREDOSA	576	2.521	47	227	43	201	98	421	10	48
141	QUARIGNENTO	316	1.330	43	190	36	166	68	270	13	40
142	QUATTORDIO	205	838	62	261	95	408	241	943	67	255
143	RICALDONE	134	545	41	183	25	113	32	139	90	365
144	RIVALTA BOENIDA	359	1.442	55	233	33	147	113	479	79	299
145	RIVARONE	33	174	8	43	5	24	30	145	76	326
146	ROCCAFORTE LIGURE	40	194	3	16	12	57	7	30	25	96
147	ROCCA GRIMALDA	302	1.442	72	344	56	272	64	298	55	244
148	ROCCETTA LIGURE	52	246	26	128	15	67	20	105	18	73
149	ROSIGNANO MONFERRATO	445	1.993	57	269	26	121	65	274	17	79
150	SALA MONFERRATO	163	764	8	45	16	79	16	78	16	82
151	SALE	708	3.147	208	908	209	928	314	1.395	118	547
152	SAN CRISTOFORO	95	362	26	106	29	126	52	223	42	154
153	SAN GIORGIO MONFERRATO	257	941	64	237	23	98	59	237	23	82
154	SAN SALVATORE MONFERRATO	1.067	3.928	113	407	123	476	399	1.518	67	258
155	SAN SEBASTIANO CURONE	147	643	13	64	13	59	29	146	6	28
156	SANT'AGATA FOSSILI	111	477	37	170	17	59	18	78	8	33
157	SARDIGLIANO	50	208	57	214	27	113	19	81	42	162
158	SARREZZANO	151	720	80	420	67	326	71	344	12	52
159	SERRALUNGA DI CREA	171	771	32	143	37	156	45	202	28	141
160	SERRAVALLE SCRIVIA	507	2.013	193	857	295	1.231	693	2.830	234	918
161	SEZZADIO	403	1.722	54	248	44	211	87	388	58	283
162	SILVANO D'ORBA	215	897	107	470	68	302	135	603	107	405

di costruzione e titolo di godimento

D I C U I I N P R O P R I E T A										C O M U N I	Codice dei Comuni
E P O C A D I C O S T R U Z I O N E											
Prima del 1919		1919-1945		1946-1960		dopo il 1960		epoca ignota			
Abitazioni	Stanze	Abitazioni	Stanze	Abitazioni	Stanze	Abitazioni	Stanze	Abitazioni	Stanze		
95	435	28	132	17	91	31	141	14	65	GIAROLE	082
49	190	29	125	42	179	51	228	2	9	GREMIASCO	083
69	289	21	98	9	47	14	57	33	146	GROGNARDO	084
70	311	31	148	30	136	26	127	17	73	GRONDONA	085
40	193	24	117	19	104	21	104	13	55	GUAZZORA	086
89	351	48	225	79	362	88	415	7	27	ISOLA SANT'ANTONIO	087
118	525	15	80	13	65	44	210	2	7	LERMA	088
371	1.624	60	298	23	110	42	199	8	38	LU	089
22	126	1	8	3	12	8	42	-	-	MALVICINO	090
212	1.024	65	305	32	156	84	384	60	246	MASIO	091
161	702	56	265	25	115	69	330	38	177	MELAZZO	092
55	217	7	31	17	77	4	16	-	-	MERANA	093
307	1.235	28	121	29	123	55	239	44	189	MIRABELLO MONFERRATO	094
165	728	47	249	43	231	95	455	4	16	MOLARE	095
101	454	22	88	36	192	56	265	12	43	MCLINO DEI TORTI	096
322	1.425	38	177	16	81	65	330	5	21	MCHIBELLO MONFERRATO	097
40	181	25	122	12	67	13	63	2	9	MCHERONE	098
74	299	10	49	6	24	11	51	7	28	MONCESTINO	099
62	309	24	103	24	117	23	120	19	89	MONGIARDINO LIGURE	100
102	517	31	172	27	149	24	142	6	32	MONLEALE	101
47	188	75	327	42	221	17	83	1	2	MONTACUTO	102
53	201	34	146	22	94	39	176	10	37	MONTALDEO	103
133	663	30	145	33	160	38	180	2	12	MONTALDO BORNIDA	104
75	458	15	83	7	57	7	38	47	269	MONTECASTELLO	105
57	271	27	139	24	106	33	170	22	108	MONTECHIARO D'ACQUI	106
37	181	20	118	18	98	10	48	-	-	MONTEGIOCO	107
72	315	42	203	31	146	33	154	1	6	MONTEMARZINO	108
318	1.115	50	180	48	188	64	279	9	29	MORANO SUL PO	109
85	347	27	119	20	92	39	184	56	212	MORIELLO	110
125	567	15	68	11	50	57	257	21	104	MORNESE	111
62	274	22	92	11	55	27	134	52	217	MORSASCO	112
256	1.239	40	208	47	265	82	408	1	4	MURISENGO	113
781	3.118	473	1.928	1.183	4.842	1.575	6.468	340	1.300	NOVI LIGURE	114
121	553	28	127	20	95	73	313	84	378	OCCIMIANO	115
158	758	13	65	8	39	20	98	-	-	ODALENGO GRANDE	116
80	382	14	82	-	-	3	21	11	70	ODALENGO PICCOLO	117
51	237	9	49	1	7	6	24	1	4	OLIVOLA	118
148	602	23	108	3	10	16	63	5	18	ORSARA BORNIDA	119
240	1.124	23	112	18	102	38	186	5	28	OTTIGLIO	120
441	2.039	230	1.068	398	1.771	785	3.488	134	567	OVADA	121
178	771	25	101	19	79	69	296	55	222	OVIGLIO	122
297	1.174	55	222	20	81	41	176	8	29	OZZANO MONFERRATO	123
49	271	33	187	6	28	12	72	2	7	PADERNA	124
116	580	42	239	38	171	37	169	28	127	PARETO	125
143	603	64	261	61	286	54	252	22	82	PARODI LIGURE	126
58	274	21	103	19	91	29	154	46	234	PASTURANA	127
125	575	8	39	14	59	29	132	50	210	PECETTO DI VALENZA	128
69	363	18	101	12	61	34	185	19	82	PIETRA MABAZZI	129
87	391	17	79	15	76	47	213	36	169	PIOVERA	130
55	237	25	106	24	103	19	86	12	57	PORARO MONFERRATO	131
143	615	112	483	175	779	269	1.135	62	262	PONTECUBONE	132
217	1.007	54	283	62	292	131	606	88	366	PONTESTURA	133
134	616	16	87	18	91	27	122	18	94	PONTI	134
48	252	32	188	32	147	31	153	10	47	PONZANO MONFERRATO	135
141	634	41	213	35	195	96	513	153	680	PONZONE	136
56	211	42	171	26	101	36	176	7	28	POZZOL GROEPO	137
310	1.350	53	233	87	365	193	839	165	648	POZZOLO FORNIGARO	138
61	275	16	62	19	91	33	151	9	36	PRASCO	139
420	1.910	31	151	34	162	65	289	7	34	PREDOSA	140
242	1.051	29	144	25	129	37	172	5	16	QUARENTO	141
144	636	39	183	70	315	118	536	39	162	QUATTORDIO	142
110	460	32	146	19	87	25	107	62	254	RICALDONE	143
303	1.236	44	197	26	123	80	365	65	256	RIVALTA BORNIDA	144
26	141	5	28	5	24	28	138	61	265	RIVARONE	145
40	194	3	16	12	57	7	30	23	90	ROCCAFORTE LIGURE	146
234	1.142	56	278	41	201	48	242	36	179	ROCCA GRIMALDA	147
47	224	20	104	13	59	17	93	16	62	ROCCETTA LIGURE	148
358	1.672	40	192	20	94	43	204	12	56	ROSIGNANO MONFERRATO	149
144	694	5	30	11	62	11	60	13	72	SALA MONFERRATO	150
473	2.234	118	585	128	602	214	993	73	365	SALE	151
81	317	24	100	24	113	42	182	36	129	SAN CRISTOFORO	152
211	751	43	169	21	91	50	209	13	50	SAN GIORGIO MONFERRATO	153
684	2.690	57	232	70	300	168	713	35	135	SAN SALVATORE MONFERRATO	154
107	495	6	37	12	56	16	91	2	8	SAN SEBASTIANO CURONE	155
103	447	35	163	12	45	16	71	8	33	SANT'AGATA FOSSILI	156
45	186	48	192	25	109	15	66	39	155	SARDIGLIANO	157
122	610	71	389	52	270	54	285	8	38	SAREZZANO	158
134	623	16	89	17	92	26	134	9	48	SERRALUNGA DI CREA	159
229	1.007	77	389	155	684	261	1.140	99	409	SERRAVALLE SCRIVIA	160
312	1.391	43	210	34	172	67	313	39	202	SEZZADIO	161
169	721	79	370	59	259	108	496	77	317	SILVANO D'OREA	162

Segue Tav. 21 — Abitazioni occupate per epoca

Codice del Comune	C O M U N I	A B I T A Z I O N I O C C U P A T E									
		E P O C A D I C O S T R U Z I O N E									
		Prima del 1919		1919-1945		1946-1960		dopo il 1960		epoca ignota	
		Abitazioni	Stanze	Abitazioni	Stanze	Abitazioni	Stanze	Abitazioni	Stanze	Abitazioni	Stanze
163	SCLERO	426	1.664	75	288	80	311	115	464	61	226
164	SOLONGHELLO	88	400	7	34	5	24	45	162	3	13
165	SPIGNO MONFERRATO	373	1.662	99	459	60	286	94	437	96	426
166	SPINETO SCRIVIA	129	489	16	66	9	41	29	123	-	-
167	STAZZANO	245	1.060	112	496	111	488	133	556	49	187
168	STREVI	311	1.391	65	288	42	186	94	371	77	346
169	TAGLIOLC MONFERRATO	177	758	57	250	55	235	109	458	20	88
170	TASSAROLO	84	335	14	47	29	114	39	167	10	36
171	TERRUGGIA	162	721	17	90	13	59	40	175	5	24
172	TERZO	98	417	32	146	31	143	56	255	72	314
173	TICINETO	268	1.027	95	360	58	247	138	554	1	4
174	TORTONA	1.965	7.300	1.034	3.968	2.088	7.825	3.048	11.452	1.214	4.036
175	TREVILLE	82	379	10	38	13	71	22	101	15	66
176	TRISOBBIO	212	904	28	130	19	77	38	167	9	39
177	VALENZA	1.004	3.435	818	2.963	1.965	7.004	3.049	11.038	884	2.834
178	VALNACCA	282	1.067	111	482	51	270	61	284	26	102
179	VIGNALE MONFERRATO	390	1.657	26	109	32	133	41	186	82	394
180	VIGNOLE BOBBERA	255	730	77	253	86	298	168	623	33	113
181	VIGUZZOLO	355	1.354	116	464	177	703	234	937	77	265
182	VILLADEATI	182	860	22	110	19	98	42	216	75	352
183	VILLALVERNIA	118	491	47	190	81	339	62	280	6	30
184	VILLANIROGLIO	111	379	10	34	21	92	38	158	6	20
185	VILLANOVA MONFERRATO	403	1.403	115	438	70	318	122	459	67	257
186	VILLARONAGNANO	68	281	33	167	44	195	41	173	30	140
187	VISONE	194	758	88	383	62	252	80	365	38	130
188	VOLPEDO	162	687	75	310	59	246	107	457	80	299
189	VOLPEGLINO	37	151	4	15	5	23	-	-	25	123
190	VOLTAGGIO	231	970	25	115	16	65	66	252	1	3
	TOTALE PROVINCIA	54.859	221.336	19.810	80.258	27.295	107.342	44.430	172.703	18.678	69.221

di costruzione e titolo di godimento

D I C U I I N P R O P R I E T À										C O M U N I	Codice del Comune
E P O C A D I C O S T R U Z I O N E											
Prima del 1919		1919-1945		1946-1960		dopo il 1960		epoca ignota			
Abitazioni	Stanze	Abitazioni	Stanze	Abitazioni	Stanze	Abitazioni	Stanze	Abitazioni	Stanze		
295	1.216	51	212	62	255	73	312	42	161	SOLETO	163
68	328	6	32	5	24	37	137	3	13	SOLOMGHELLO	164
287	1.364	72	356	42	220	70	344	60	289	SPIGNO NONFERRATO	165
104	418	13	53	7	35	22	103	-	-	SPINETO SCRIVIA	166
165	754	77	365	74	337	83	367	34	133	STAZZANO	167
223	1.065	53	247	36	164	50	220	48	221	STREVI	168
114	509	36	166	43	191	86	368	6	28	TAGLIOLLO MONFERRATO	169
73	293	10	38	26	104	32	139	6	25	TASSAROLO	170
109	529	13	72	11	51	32	147	3	15	TERRUGGIA	171
86	375	25	121	25	120	53	244	53	244	TERZO	172
192	762	70	273	40	180	101	437	-	-	TICINETO	173
845	3.698	377	1.748	878	3.683	1.340	5.568	281	1.078	TORTONA	174
75	352	8	30	12	67	20	94	11	53	TREVILLE	175
160	715	18	88	12	48	22	108	5	23	TRISOBBIO	176
311	1.335	274	1.224	859	3.468	1.308	5.504	189	739	VALENZA	177
216	842	90	401	46	242	49	237	23	89	VALMACCA	178
285	1.311	19	83	22	98	24	112	49	258	VIGNALE MONFERRATO	179
184	541	55	192	59	216	94	379	16	57	VIGNOLE BOBBERA	180
236	944	83	358	113	485	147	646	41	152	VIGUZZOLO	181
145	727	19	96	15	87	34	183	62	293	VILLADEATI	182
78	341	28	121	44	199	36	178	4	24	VILLALVERNIA	183
106	359	9	32	20	87	37	155	5	16	VILLAMIROGLIO	184
281	1.000	81	313	63	290	87	341	47	181	VILLANOVA MONFERRATO	185
45	202	27	146	26	130	28	127	16	84	VILLARCHAGNANO	186
170	670	60	267	48	205	60	291	24	84	VISONE	187
95	446	49	230	35	170	75	342	37	149	VOLPEDO	188
28	118	2	8	4	19	-	-	18	92	VOLPEGLINO	189
103	454	16	76	9	38	16	73	1	3	VOLTAGGIO	190
34.835	153.007	10.620	48.341	14.300	62.053	22.618	97.513	8.054	33.875	TOTALE PROVINCIA	

Tav. 22 — Abitazioni occupate

Codice del Comune	C O M U N I	A B I T A Z I O N I								
		1			2			3		
		Abitazioni	Occupanti		Abitazioni	Occupanti		Abitazioni	Occupanti	
			Famiglie	Componenti		Famiglie	Componenti		Famiglie	Componenti
001	ACQUI TERME	138	138	297	792	804	1.508	2.161	2.203	5.679
002	ALBERA LIGURE	1	1	1	15	15	27	24	24	51
003	ALESSANDRIA	554	567	829	6.045	6.142	12.447	11.070	11.365	30.193
004	ALFIANO NATTA	1	1	3	26	26	40	37	37	92
005	ALICE BEL COLLE	4	4	15	24	25	41	41	42	111
006	ALLUVIONI CAMEIO'	1	1	1	28	28	58	37	37	76
007	ALTAVILLA MONFERRATO	4	4	4	26	26	49	46	49	109
008	ALZANO SCRIVIA	-	-	-	24	24	43	16	16	46
009	ABQUATA SCRIVIA	15	15	20	153	153	304	496	503	1.341
010	AVOLASCA	-	-	-	8	8	18	21	21	64
011	BALZOLA	4	4	4	71	73	133	108	109	237
012	BASALUZZO	4	4	5	29	29	33	111	112	182
013	BASSIGNANA	11	11	24	59	59	94	98	99	223
014	BELFORTE MONFERRATO	1	1	1	8	8	13	30	30	70
015	BERGAMASCO	1	1	1	39	39	62	39	40	88
016	BERZANO DI TORTONA	1	1	5	4	4	7	6	6	13
017	BISTAGNO	19	19	21	53	53	96	144	145	342
018	BORGHETTO DI ECCEBERA	5	5	5	50	50	90	125	125	298
019	BORGOBATTO ALESSANDRINO	3	3	3	18	18	24	36	38	85
020	BORGO SAN MARTINO	5	5	5	80	80	147	122	122	330
021	BOSCO MARENGO	17	17	17	75	75	134	158	158	393
022	BOSSIO	2	2	2	50	50	91	110	110	259
023	BGZZOLE	2	2	5	27	27	48	34	34	78
024	BRIGNANO-FRASCATA	1	1	1	21	21	29	37	38	86
025	CABELLA LIGURE	10	10	10	29	29	40	60	60	136
026	CAMAGNA	2	2	2	35	35	63	37	37	65
027	CAMINO	5	5	5	42	42	68	48	48	96
028	CANTALUPO LIGURE	1	1	1	5	5	9	38	38	75
029	CAPRIATA D'ORBA	9	9	11	61	63	108	103	104	235
030	CARBONARA SCRIVIA	3	3	12	17	17	36	45	47	139
031	CABENTINO	1	1	1	10	10	19	21	21	46
032	CAREZZANO	1	1	2	12	12	19	38	40	81
033	CARENETO	3	3	10	18	18	20	46	46	93
034	CARREGA LIGURE	-	-	-	3	3	4	22	22	48
035	CARROSO	5	5	9	48	48	80	71	71	149
036	CARTOSIO	4	5	10	15	16	19	53	54	126
037	CASAL CERVELLI	3	3	3	51	51	96	73	73	187
038	CASALEGGIO BOIRC	-	-	-	4	4	7	10	10	21
039	CASALE MONFERRATO	253	260	320	2.389	2.434	4.632	4.945	5.080	13.246
040	CASALNOCETO	1	1	1	34	34	52	60	60	132
041	CASASCO	-	-	-	5	5	5	11	11	28
042	CASSANO SPINOLA	7	7	11	62	63	122	144	149	380
043	CASSINE	15	15	15	119	120	221	245	246	592
044	CASSINELLE	1	1	2	15	15	21	43	43	95
045	CASTELLANIA	-	-	-	4	4	11	7	7	13
046	CASTELLAR GUIDOPEONO	1	1	1	15	15	24	28	29	82
047	CASTELLAZZO BORRIDA	8	8	9	209	210	438	322	327	875
048	CASTELLETTO D'ERRO	-	-	-	18	18	35	12	12	34
049	CASTELLETTO D'ORBA	5	5	8	78	78	146	132	137	327
050	CASTELLETTO MERLI	1	1	4	3	3	8	19	19	29
051	CASTELLETTO MONFERRATO	1	1	1	34	34	60	60	61	130
052	CASTELNUOVO BORNIDA	4	4	5	29	31	49	44	45	87
053	CASTELNUOVO SCRIVIA	57	57	125	181	185	382	435	446	1.302
054	CASTELSPINA	1	1	1	21	21	29	25	26	57
055	CAVATORE	1	2	3	10	10	15	16	18	42
056	CELLA MONTE	-	-	-	9	9	10	23	23	52
057	CERESETO	-	-	-	16	16	26	42	42	96
058	CERRETO GRUE	1	1	1	9	9	16	12	12	27
059	CERRINA	8	8	21	45	45	86	83	83	235
060	CONIOLO	1	1	1	23	23	42	36	36	83
061	CONZANO	4	4	5	25	25	46	56	57	115
062	COSTA VESCOVATO	4	4	4	10	10	21	15	15	38
063	CRENCLINO	1	1	1	26	26	49	46	47	112
064	CUCCARO MONFERRATO	2	2	5	25	25	48	28	28	66
065	DENICE	-	-	-	6	6	9	13	13	21
066	DEBNICE	-	-	-	1	1	1	6	6	11
067	FABERICA CURONE	7	7	10	62	62	107	90	90	198
068	FELIZZANO	10	10	18	133	133	288	238	238	730
069	FRACONALTO	1	1	2	2	2	4	16	16	30
070	FRANCAVILLA BISIO	1	1	2	5	5	10	19	20	51
071	FRASCARO	1	1	1	14	14	23	18	18	39
072	FRASSINELLO MONFERRATO	-	-	-	29	29	50	46	46	106
073	FRASSINETO PO	7	7	8	88	88	160	120	121	308
074	FRESONARA	-	-	-	28	30	49	45	45	95
075	FRUGAROLO	8	9	15	60	62	128	141	146	368
076	FUBINE	8	8	9	59	61	118	132	137	324
077	GABIANO	13	13	15	73	73	136	105	105	262
078	GAMALEBO	4	4	6	31	33	63	50	50	123
079	GARBAGNA	1	1	1	20	20	27	50	50	122
080	GAVAZZANA	2	2	2	8	8	13	15	15	33
081	GAVI	10	10	19	138	139	232	342	348	839

per numero di stanze

C O N S T A N Z E										C O M U N I	Codice dei Comuni
4			5			6 e più					
Abitazioni	Occupanti		Abitazioni	Occupanti		Abitazioni	Stanze	Occupanti			
	Famiglie	Componenti		Famiglie	Componenti			Famiglie	Componenti		
2.584	2.672	8.234	992	1.040	3.485	597	4.106	635	2.173	ACQUI TERME	001
67	67	169	28	28	89	58	405	58	198	ALBERA LIGURE	002
10.992	11.530	35.089	3.706	3.965	12.589	2.299	15.660	2.468	8.203	ALESSANDRIA	003
123	123	316	99	100	273	104	683	105	345	ALPIANO NATTA	004
89	92	274	72	73	248	95	663	96	349	ALICE BEL COLLE	005
137	137	374	75	75	232	108	748	110	386	ALLUVIGNI CAMBIO'	006
87	93	243	40	40	105	67	478	75	200	ALTAVILLA MONFERRATO	007
46	46	138	14	14	45	25	167	25	100	ALZANO SCRIVIA	008
935	968	3.015	346	368	1.203	164	1.119	182	575	ARQUATA SCRIVIA	009
46	46	131	25	25	92	36	245	36	126	AVOLASCA	010
319	326	809	78	82	244	125	881	129	355	BALZOLA	011
144	144	341	147	147	429	106	693	107	330	BASALUZZO	012
232	236	614	98	102	327	114	780	118	348	BASSIGNANA	013
54	54	143	24	24	66	20	135	20	50	BELFORTE MONFERRATO	014
176	182	465	49	50	148	92	617	101	263	BERGAMASCO	015
31	31	91	4	4	10	19	131	19	66	BERZANO DI TORTONA	016
225	229	675	160	161	533	118	822	119	429	BISTAGNO	017
201	202	581	124	125	431	123	844	129	413	BORGHETTO DI BOREERA	018
100	111	308	25	26	73	34	237	42	118	BORGORATTO ALESSANDRINO	019
169	169	524	86	86	306	65	451	65	244	BORGO SAN MARTINO	020
281	285	817	174	179	542	158	1.102	167	532	ECSCC MARENGO	021
172	172	491	91	91	289	104	709	104	372	BOSIO	022
39	41	110	22	22	67	32	222	35	107	BOZZOLE	023
93	94	291	35	35	118	62	422	63	245	BRIGNANO-FRASCATA	024
149	149	410	88	88	267	104	810	105	336	CABELLA LIGURE	025
118	118	282	55	55	169	78	548	78	236	CAMAGNA	026
188	188	447	90	90	256	108	751	111	329	CAMINO	027
82	82	209	44	48	151	72	531	76	243	CANTALUPO LIGURE	028
237	239	685	130	135	437	161	1.169	165	545	CAPRIATA D'OREA	029
63	67	190	36	37	129	38	270	38	137	CARBONARA SCRIVIA	030
52	53	128	22	23	71	24	163	24	73	CARENTINO	031
69	73	177	56	63	180	66	470	76	237	CAREZZANO	032
124	125	317	93	95	319	159	1.198	178	592	CARPENETO	033
48	48	111	18	18	43	33	219	33	96	CARBEGA LIGURE	034
83	87	220	25	29	73	25	165	26	76	CARRICIO	035
116	117	327	47	51	171	71	491	74	262	CARTOSIO	036
167	167	498	59	59	194	105	763	107	363	CASAL CERVELLI	037
38	38	117	13	13	40	22	159	22	84	CASALEGGIO POIRO	038
4.875	5.114	14.904	1.647	1.759	5.510	1.107	7.633	1.182	4.031	CASALE MONFERRATO	039
119	119	332	60	60	195	59	436	59	210	CASALNOCETO	040
37	38	98	12	12	38	26	175	26	100	CASASCO	041
287	300	885	116	121	403	82	579	94	326	CASSANO SPINOLA	042
449	454	1.221	192	197	586	267	1.870	278	839	CASSINE	043
125	125	296	54	54	187	79	558	82	256	CASSINELLE	044
18	18	51	7	7	22	17	116	18	62	CASTELLANIA	045
54	59	172	24	26	87	21	146	26	77	CASTELLAR GUIDOBONO	046
685	710	2.105	224	235	800	247	1.720	261	855	CASTELLAZZO BORMIDA	047
27	27	105	3	3	14	10	66	10	57	CASTELLETO D'ERRO	048
182	186	555	109	112	404	120	818	125	465	CASTELLETO D'OREA	049
26	26	69	87	88	221	106	748	106	315	CASTELLETO MERLI	050
119	122	358	52	55	165	48	370	51	154	CASTELLETO MONFERRATO	051
142	153	326	65	75	205	106	751	116	297	CASTELNUOVO BORMIDA	052
609	633	2.024	231	241	851	308	2.238	331	1.177	CASTELNUOVO SCRIVIA	053
78	84	202	31	35	88	39	284	41	114	CASTELSPINA	054
32	34	86	17	17	54	28	210	28	95	CAVATORE	055
61	61	163	44	44	142	69	504	69	271	CELLA MONTE	056
62	64	170	54	58	180	41	287	44	145	CERESETO	057
53	53	167	22	22	68	42	278	42	173	CERRETO GRUE	058
159	161	452	77	79	252	84	587	87	302	CERRINA	059
70	71	179	43	46	144	23	145	26	85	CONIOLO	060
129	132	334	49	53	172	50	335	56	150	CONZANO	061
45	45	145	33	33	105	57	393	57	239	COSTA VESCOVATO	062
83	87	220	67	71	222	78	538	85	285	CREMOLINO	063
64	64	160	30	30	70	38	265	38	138	CUCCARO MONFERRATO	064
43	47	136	23	27	81	22	152	24	85	DENICE	065
14	14	29	27	27	64	83	584	83	299	DEBNICE	066
194	197	533	57	57	173	112	831	113	393	FABBRICA CURONE	067
315	315	932	107	107	349	81	576	81	269	FELIZZANO	068
40	40	114	28	28	93	25	183	25	82	FRACONALTO	069
55	58	155	29	33	107	28	194	31	104	FRANCAVILLA BISIO	070
77	77	195	21	21	74	46	312	46	129	FRASCARO	071
81	81	215	40	40	110	77	603	77	257	FRASSINELLO MONFERRATO	072
170	172	507	76	79	249	87	597	90	292	FRASSINETO PO	073
117	122	275	51	53	158	67	444	76	203	FRESONARA	074
242	247	726	89	95	304	105	726	116	347	FRUGAROLO	075
189	202	505	104	109	316	121	829	141	430	FUBINE	076
187	191	515	88	88	268	94	634	95	336	GABIANO	077
145	145	358	62	62	183	54	361	55	151	GANALERO	078
119	119	351	52	53	178	40	289	40	155	GARBAGNA	079
21	21	56	3	3	9	16	106	16	55	GAVAZZANA	080
470	479	1.403	270	280	893	232	1.596	244	864	GAVI	081

Segue Tav. 22 — Abitazioni occupate

Codice del Comune	C O M U N I	A B I T A Z I O N I								
		1			2			3		
		Abitazioni	Occupanti		Abitazioni	Occupanti		Abitazioni	Occupanti	
			Famiglie	Componenti		Famiglie	Componenti		Famiglie	Componenti
082	GIAROLE	3	4	7	21	21	39	53	53	148
083	GREMIASCO	2	2	2	17	17	23	32	32	69
084	GROGHARDO	-	-	-	20	20	35	35	35	84
085	GRODIGNA	2	2	2	17	17	29	25	25	70
086	GUAZZORA	2	2	2	12	12	17	11	11	31
087	ISOLA SANT'ANTONIO	5	5	6	27	27	46	58	59	149
088	LERMA	-	-	-	25	25	40	38	38	78
089	LU	12	12	13	81	81	142	121	121	289
090	MALVICINO	1	1	1	2	2	3	9	9	15
091	MASIO	7	7	7	49	49	83	95	95	245
092	MELAZZO	2	2	2	33	33	48	73	73	151
093	MERANA	1	1	1	7	7	10	25	25	53
094	MIRABELLO MONFERRATO	11	11	13	89	89	155	158	158	387
095	MOLARE	-	-	-	34	34	57	128	129	306
096	MOLINO DEI TORTI	3	3	3	47	49	114	31	32	100
097	MONBELLO MONFERRATO	9	9	10	47	47	74	77	77	172
098	MONPEBONE	-	-	-	10	11	22	8	8	29
099	MONCESTINO	7	7	10	19	19	41	27	27	62
100	MONGIARDINO LIGURE	2	2	2	10	10	14	10	10	12
101	MONLEALE	-	-	-	17	17	34	45	45	115
102	MONTACUTO	-	-	-	10	10	12	35	35	78
103	MONTALDO	5	5	5	20	20	32	39	39	104
104	MONTALDO BORRIDA	2	2	2	20	20	37	48	48	116
105	MONTICASTELLO	1	1	1	9	9	13	16	16	31
106	MONTESCHIARO D'ACQUI	8	8	11	15	16	22	29	29	82
107	MONTESGIOCCO	1	1	1	4	4	11	5	5	13
108	MONTENARZINO	5	5	11	16	16	29	23	23	51
109	MORANO SUL PO	6	6	6	170	172	296	166	167	398
110	MORBELLO	1	1	1	23	23	39	65	65	149
111	MORNESE	-	-	-	25	25	54	49	49	134
112	MORSASCO	-	-	-	29	29	39	54	58	112
113	MUBISENGO	3	3	3	33	33	62	102	105	249
114	NOVI LIGURE	132	136	199	1.224	1.244	2.458	3.565	3.639	9.549
115	OCCIANI	9	9	10	49	49	84	112	112	285
116	ODALENGO GRANDE	3	3	4	31	31	48	28	31	74
117	ODALENGO PICCOLO	-	-	-	8	8	11	14	14	30
118	OLIVOLA	-	-	-	4	4	8	12	12	35
119	ORSARA BORRIDA	1	1	1	25	25	31	44	46	102
120	OTTIGLIO	5	5	8	21	21	36	70	70	155
121	OVADA	16	16	17	261	261	465	916	938	2.386
122	OVIGLIO	3	3	3	62	62	126	108	110	306
123	OZZANO MONFERRATO	19	19	22	128	128	238	167	169	450
124	PADERNA	1	1	1	8	8	11	6	6	17
125	PARETO	-	-	-	12	12	20	42	44	89
126	PARODI LIGURE	2	2	2	34	34	60	80	80	178
127	PASTURANA	2	2	7	12	12	21	37	37	79
128	PECETTO DI VALENZA	4	4	4	26	26	39	49	49	112
129	PIETRA MARAZZI	2	2	2	14	14	28	22	22	74
130	PIOVERA	2	2	2	21	21	40	38	38	100
131	PONARO MONFERRATO	1	1	1	17	17	32	47	48	108
132	PONTECUBONE	18	19	23	180	184	367	399	403	1.107
133	PONTESTURA	5	5	6	83	83	140	131	133	303
134	PONTI	4	4	5	22	22	35	36	37	96
135	PONZANO MONFERRATO	-	-	-	9	9	12	17	17	38
136	PONZONE	5	5	5	51	51	103	96	96	206
137	POZZOL GROPPO	2	2	2	23	23	46	33	33	83
138	POZZOLO FORNIGARO	14	14	18	149	151	282	313	318	833
139	PRASCO	6	6	10	18	18	29	29	29	70
140	PREDOSA	2	2	2	64	65	109	94	99	251
141	QUARAGENTO	4	4	5	59	61	110	86	90	243
142	QUATTORDIO	17	17	19	73	73	158	166	166	492
143	RICALDONE	-	-	-	39	39	59	67	67	164
144	RIVALTA BORRIDA	3	3	3	70	71	127	130	135	288
145	RIVARONE	1	1	1	12	12	19	17	17	36
146	ROCCAFORTE LIGURE	-	-	-	9	9	12	6	6	12
147	ROCCA GRIMALDA	8	8	9	32	32	46	92	92	210
148	ROCCHETTA LIGURE	2	2	3	5	5	8	23	24	61
149	ROSIGNANO MONFERRATO	6	6	11	54	54	90	98	98	221
150	SALA MONFERRATO	-	-	-	8	8	18	38	38	92
151	SALE	16	16	19	128	128	218	229	230	575
152	SAN CRISTOFORO	2	2	3	36	36	80	65	65	154
153	SAN GIORGIO MONFERRATO	7	7	15	72	72	117	129	133	329
154	SAN SALVATORE MONFERRATO	52	52	69	282	283	560	403	404	1.070
155	SAN SEBASTIANO CURONE	3	3	10	13	14	22	41	41	80
156	SANT'AGATA FOSSILI	1	1	1	14	14	20	39	39	85
157	SARDIGLIANO	6	6	11	18	18	42	43	43	99
158	SABEZZANO	2	2	2	20	20	44	43	43	130
159	SERRALUNGA DI CREA	4	4	6	20	20	34	61	61	147
160	SERRAVALLE SCRIVIA	23	23	70	114	115	222	423	425	1.090
161	SEZZADIO	6	6	10	69	69	122	95	95	221
162	SILVANO D'ORBA	9	9	13	74	75	142	118	118	287

per numero di stanze

C O N S T A N Z E

4			5			6 e più				C O M U N I	Codice del Comune
Abitazioni	Occupanti		Abitazioni	Occupanti		Abitazioni	Stanze	Occupanti			
	Famiglie	Componenti		Famiglie	Componenti			Famiglie	Componenti		
100	101	272	35	35	111	56	393	58	194	GIAROLE	082
90	90	250	20	20	75	30	199	30	113	GRENIASCO	083
52	52	131	26	26	77	33	230	33	82	GROGNARDO	084
84	84	247	42	42	110	35	251	35	114	GRODONA	085
61	63	176	20	20	54	42	305	42	139	GUAZZONA	086
153	155	431	44	44	150	67	479	71	236	ISOLA SANT'ANTONIO	087
108	108	301	37	37	118	53	377	53	191	LERNA	088
203	203	560	92	92	299	137	941	138	467	LU	089
15	15	57	8	8	31	16	126	16	52	MALVICINO	090
184	184	506	131	131	379	112	785	112	376	MASIO	091
167	169	460	69	73	240	104	700	112	387	MELAZZO	092
47	47	121	10	10	34	14	90	14	43	MERANA	093
205	206	574	75	75	225	83	573	83	280	MIRABELLO MONFERRATO	094
210	216	598	91	95	285	93	719	93	298	MOLARE	095
137	146	402	31	32	91	69	495	72	238	MOLINO DEI TORTI	096
195	197	522	88	89	251	106	750	109	363	MONBELLO MONFERRATO	097
42	42	126	14	14	57	30	215	30	111	MORFEBONE	098
48	48	125	20	20	45	19	126	19	65	MONCESTINO	099
54	54	133	30	30	83	47	324	47	150	MONGIARDINO LIGURE	100
71	71	199	57	57	196	78	555	78	306	MONLEALE	101
68	68	197	35	35	118	41	282	41	204	MONTACUTO	102
55	55	149	22	22	64	34	229	35	114	MONTALDO	103
92	92	259	50	51	163	77	563	77	260	MONTALDO BORNIDA	104
37	37	72	30	30	72	90	681	92	261	MONTECASTELLO	105
62	62	184	39	40	144	58	386	63	239	MONTECHIARO D'ACQUI	106
32	32	98	17	17	63	32	223	32	112	MONTegioCO	107
79	80	229	27	27	104	49	337	49	167	MONTENARZINO	108
248	258	737	91	92	293	47	351	47	165	MORANO SUL PO	109
97	97	255	34	34	101	35	251	35	98	MORBELLO	110
98	98	295	26	26	84	66	471	66	208	MORNESE	111
80	89	228	50	54	160	47	315	52	169	MORSASCO	112
160	161	431	108	111	326	137	994	141	513	MURISENGO	113
4.001	4.113	12.594	1.314	1.396	4.708	727	4.846	773	2.692	NOVI LIGURE	114
160	162	516	77	77	264	80	588	81	334	NOCCINIANO	115
67	67	178	51	51	158	56	414	61	203	ODALENGO GRANDE	116
35	35	90	27	27	80	37	269	37	131	ODALENGO PICCOLO	117
28	28	70	17	17	46	21	141	21	65	OLIVOLA	118
81	81	236	32	33	108	28	186	28	94	ORSARA BORNIDA	119
128	128	361	76	78	213	88	614	88	285	OTTIGLIO	120
1.550	1.591	4.593	792	833	2.707	453	3.093	481	1.637	OVADA	121
192	195	560	73	76	230	67	457	69	199	OVIGLIO	122
217	219	641	92	93	304	64	441	64	208	OZZANO MONFERRATO	123
30	32	92	18	20	62	50	363	57	169	PADERNA	124
117	119	320	40	42	150	90	623	97	349	PARETO	125
133	133	356	64	64	201	73	486	73	234	PARODI LIGURE	126
76	77	209	50	50	145	57	396	59	175	PASTURANA	127
117	118	328	57	58	178	55	362	55	165	PECETTO DI VALENZA	128
78	78	233	34	34	116	57	428	57	187	PIETRA MARAZZI	129
110	112	330	41	42	142	56	382	57	219	PIOVERA	130
78	78	229	25	26	83	24	179	25	62	POBARO MONFERRATO	131
561	576	1.853	172	178	603	138	951	140	508	PONTECOURONE	132
266	270	670	132	136	399	159	1.127	166	476	PONTESTURA	133
97	105	307	69	81	243	57	386	71	223	PONTI	134
71	72	184	38	40	128	49	382	49	162	POZZANO MONFERRATO	135
181	181	458	71	71	225	130	1.019	130	437	PONZONE	136
69	69	200	27	27	82	25	170	26	105	POZZO GROPPA	137
641	653	1.999	188	195	657	164	1.109	167	559	POZZOLO FORNIGARO	138
74	80	209	29	29	103	39	275	40	115	PRASCO	139
364	381	1.029	102	112	331	148	1.040	175	495	PRUDOSA	140
192	207	571	57	61	167	78	563	83	246	QUARGNENTO	141
225	225	767	102	102	395	87	634	87	327	QUATTORDIO	142
106	106	290	48	48	133	62	402	63	197	RICALDONE	143
259	273	716	89	97	314	88	586	100	306	RIVALTA BORNIDA	144
60	62	152	21	21	53	41	291	44	115	RIVARONE	145
34	34	87	22	22	69	16	111	17	59	ROCCAFORTE LIGURE	146
172	173	461	92	93	297	153	1.104	154	515	ROCCA GRIMALDA	147
48	48	137	21	22	61	32	241	33	106	ROCCETTA LIGURE	148
214	214	601	103	103	362	135	957	138	449	ROSIGNANO MONFERRATO	149
70	74	222	45	46	142	58	413	59	229	SALA MONFERRATO	150
575	575	1.718	285	285	968	324	2.241	324	1.203	SALE	151
79	79	238	30	30	98	32	236	32	111	SAN CRISTOFORO	152
135	141	429	46	48	166	37	287	38	149	SAN GIORGIO MONFERRATO	153
664	665	2.012	204	204	680	164	1.086	164	526	SAN SALVATORE MONFERRATO	154
74	76	229	34	35	97	43	322	43	135	SAN SEBASTIANO CURONE	155
66	66	181	39	39	114	32	212	32	83	SANT'AGATA FOSSILI	156
65	69	190	33	33	109	30	182	33	114	SARDIGLIANO	157
129	129	387	63	63	229	124	860	124	419	SAREZZANO	158
103	104	284	56	56	171	69	494	69	234	SERRALUNGA DI CREA	159
851	867	2.600	330	334	1.164	181	1.275	188	663	SERRAVALLE SCRIVIA	160
233	233	611	100	100	300	143	991	143	480	SEZZADIO	161
229	233	637	87	87	268	115	815	120	384	SILVANO D'ORBA	162

Segue Tav. 22 — Abitazioni occupate

Codice dei Comuni	C O M U N I	A B I T A Z I O N I								
		1			2			3		
		Abitazioni	Occupanti		Abitazioni	Occupanti		Abitazioni	Occupanti	
			Famiglie	Componenti		Famiglie	Componenti		Famiglie	Componenti
163	SCLEBO	3	3	3	133	133	256	140	140	357
164	SOLOGHELLO	-	-	-	21	21	36	20	20	40
165	SPIGNO MONFERRATO	3	3	3	54	54	80	100	100	227
166	SEINETO SCRIVIA	5	5	5	41	41	90	30	30	67
167	STAZZANO	3	3	3	44	44	79	122	125	297
168	STREVI	12	12	13	63	63	100	115	116	291
169	TAGLIOLO MONFERRATO	1	1	1	34	34	56	67	69	169
170	TASSABOLO	-	-	-	17	17	26	49	49	112
171	TERRUGGIA	4	4	7	24	24	41	33	35	81
172	TERZO	2	2	2	23	24	46	40	40	98
173	TICINETO	22	22	23	88	88	153	117	117	283
174	TORTONA	223	228	374	1.401	1.436	3.074	2.747	2.841	7.857
175	TREVILLE	-	-	-	8	8	11	23	23	46
176	TRISOBBIO	7	7	13	31	31	55	47	48	105
177	VALENZA	127	128	191	1.276	1.303	2.750	2.873	2.920	8.084
178	VALMACCA	14	14	14	69	70	109	103	106	227
179	VIGNALE MONFERRATO	10	10	13	51	51	89	128	128	295
180	VIGNOLE BOBBERA	35	35	67	130	131	302	244	251	704
181	VIGUZZOLO	21	21	29	144	144	292	219	221	629
182	VILLADEATI	-	-	-	22	22	38	47	47	113
183	VILLALVERNIA	3	3	6	20	20	33	76	76	184
184	VILLABIROGLIO	7	7	11	36	36	61	40	40	79
185	VILLANOVA MONFERRATO	11	11	12	195	199	351	156	160	375
186	VILLABOMAGNANO	-	-	-	20	22	59	43	43	146
187	VISONE	6	6	9	68	69	103	99	100	222
188	VOLPEDO	3	3	3	70	70	108	110	110	270
189	VOLPEGLINO	-	-	-	12	12	29	11	11	23
190	VOLTAGGIO	-	-	-	16	16	29	93	93	213
	TOTALE PROVINCIA	2.344	2.379	3.555	21.092	21.382	41.417	42.606	43.477	112.756

per numero di stanze

C O N S T A N Z E										C O M U N I	Codice del Comune
4			5			6 e più					
Abitazioni	Occupanti		Abitazioni	Occupanti		Abitazioni	Stanze	Occupanti			
	Famiglie	Componenti		Famiglie	Componenti			Famiglie	Componenti		
299	299	801	91	94	283	91	613	94	291	SOLERO	163
48	48	130	28	28	83	31	199	31	75	SOLONGHELLO	164
280	281	785	138	138	457	147	1.049	147	495	SPIGNO MONFERRATO	165
54	54	122	20	20	55	33	226	33	108	SPINETO SCRIVIA	166
273	278	766	112	115	345	96	678	101	328	STAZZANO	167
182	184	463	96	97	289	121	891	122	402	STREVI	168
187	188	506	61	61	198	68	466	69	215	TAGLILOLO MONFERRATO	169
61	61	184	36	36	105	13	94	13	48	TASSAROLO	170
70	78	216	51	61	191	55	383	68	194	TERRUGGIA	171
102	109	275	65	68	228	57	374	63	185	TERZO	172
180	180	501	63	63	202	90	608	90	302	TICINETO	173
3.095	3.226	10.247	1.105	1.150	3.902	778	5.410	820	2.923	TORTONA	174
48	48	107	33	33	87	30	213	30	97	TREVILLE	175
106	109	281	62	65	172	53	373	55	157	TRISOBBIO	176
2.198	2.250	7.142	784	809	2.771	462	3.264	481	1.746	VALENZA	177
161	173	479	83	83	230	101	685	116	351	VALBACCA	178
180	180	458	91	92	251	111	808	112	335	VIGNALE MONFERRATO	179
131	139	421	44	47	152	35	246	40	123	VIGNOLE BOBERA	180
332	332	1.013	130	130	482	113	779	113	426	VIGUZZOLO	181
91	91	228	80	80	210	100	687	101	270	VILLADEATI	182
97	98	303	76	76	268	42	291	42	156	VILLALVERNIA	183
63	63	160	24	24	73	16	112	16	54	VILLANIROGLIO	184
244	256	685	81	85	231	90	625	101	318	VILLANOVA MONFERRATO	185
66	68	239	41	43	161	46	318	49	179	VILLARGHAGNANO	186
139	141	390	81	83	253	69	488	74	254	VISOSE	187
159	159	454	61	61	217	80	585	80	300	VOLPEDO	188
18	18	45	8	8	40	22	143	22	65	VOLPEGLINO	189
123	123	359	72	72	261	35	242	35	128	VOLTAGGIO	190
56.371	58.088	170.585	22.468	23.387	75.061	20.191	140.690	21.140	70.583	TOTALE PROVINCIA	

Tav. 23 — Abitazioni occupate

Codice dei Comuni	C O M U N I	TOTALE ABITAZIONI		A B I T A Z I O N I							
		Numero	Stanze	ACQUA POTABILE					GABINETTO		
				di acquedotto			di pozzo (a)	nell'abi- tazione	fuori dell'abi- tazione	Totale	
				nell'abi- tazione	fuori dell'abi- tazione	Totale					
001	ACQUI TERME	7.264	27.607	6.924	54	6.978	177	6.137	907	7.044	
002	ALBENA LIGURE	193	916	181	9	190	1	115	28	143	
003	ALESSANDRIA	34.666	124.012	32.626	350	32.976	1.473	27.242	6.997	34.239	
004	ALPIANO NATTA	390	1.834	374	7	381	8	182	202	384	
005	ALICE BEL COLLE	325	1.554	265	1	266	38	162	149	311	
006	ALLUVIONI CAMEIO'	386	1.839	1	1	2	367	147	237	384	
007	ALTAVILLA MONFERRATO	270	1.220	247	7	254	9	112	156	268	
008	ALZANO SCRIVIA	125	517	87	7	94	28	54	71	125	
009	ARQUATA SCRIVIA	2.109	8.398	2.071	8	2.079	27	1.940	142	2.082	
010	AVOLASCA	136	633	98	14	112	16	56	42	98	
011	BALZOLA	705	3.017	169	27	196	440	319	377	696	
012	BASALUZZO	541	2.399	512	6	518	22	379	152	531	
013	BASSIGNANA	612	2.621	552	25	577	27	308	285	593	
014	BELFORTE MONFERRATO	137	578	107	-	107	30	73	63	136	
015	BERGAMASCO	396	1.762	278	4	282	111	156	238	394	
016	BERZANO DI TORTONA	65	302	54	3	57	8	20	44	64	
017	BISTAGNO	719	3.079	618	18	636	77	465	228	693	
018	BORGHETTO DI ECCEBERA	628	2.748	579	17	596	22	367	232	599	
019	BORGORATTO ALESSANDRINO	216	909	5	1	6	204	125	90	215	
020	BORGO SAN MARTINO	527	2.088	1	-	1	526	306	220	526	
021	BOSCO MARENGO	863	3.737	608	35	643	216	444	410	854	
022	BOSIO	529	2.284	518	1	519	9	369	114	483	
023	BOZZOLE	156	646	3	-	3	153	64	88	152	
024	BRIGNANO-FRASCATA	249	1.123	194	17	211	31	136	92	228	
025	CABELLA LIGURE	440	2.094	421	15	436	2	323	99	422	
026	CAGNANA	325	1.478	298	10	308	9	135	181	316	
027	CAMINO	481	2.186	439	14	453	22	225	203	428	
028	CANTALUPO LIGURE	242	1.204	234	2	236	2	170	37	207	
029	CAPRIATA D'ORBA	701	3.207	631	11	642	56	461	222	683	
030	CARBONARA SCRIVIA	202	874	184	1	185	12	140	53	193	
031	CARENTINO	130	565	88	33	121	7	78	50	128	
032	CABEZANO	242	1.165	220	7	227	14	150	85	235	
033	CARPENETO	443	2.336	407	15	422	20	286	156	442	
034	CARREGA LIGURE	124	573	91	1	92	2	39	35	74	
035	CARROSIO	257	936	249	1	250	6	154	96	250	
036	CARTOSIO	306	1.383	264	14	278	26	154	97	251	
037	CASAL CERVELLI	458	2.050	266	14	280	177	204	251	455	
038	CASALEGGIO EGIO	87	414	76	1	77	10	50	35	85	
039	CASALE MONFERRATO	15.216	55.234	13.320	294	13.614	1.541	11.886	3.216	15.102	
040	CASALNOCEVO	333	1.461	315	6	321	11	221	111	332	
041	CASASCO	91	426	62	21	83	6	41	28	69	
042	CASSANO SPINOLA	698	2.870	671	1	672	3	572	101	673	
043	CASSINE	1.287	5.614	1.049	31	1.080	200	690	501	1.191	
044	CASSINELLE	317	1.488	263	4	267	46	194	121	315	
045	CASTELLANIA	53	252	37	1	38	8	15	25	40	
046	CASTELLAR GUIDOBONO	143	597	127	1	128	11	89	49	138	
047	CASTELLAZZO BORRIDA	1.695	6.972	1.263	36	1.299	388	906	782	1.688	
048	CASTELLETTO D'ERRO	70	261	65	-	65	5	15	34	49	
049	CASTELLETTO D'ORBA	626	2.648	583	4	587	26	445	151	596	
050	CASTELLETTIC MERLI	242	1.351	219	4	223	9	116	121	237	
051	CASTELLETTIC MONFERRATO	314	1.355	290	3	293	19	168	137	305	
052	CASTELNUOVO BORRIDA	390	1.838	1	3	4	385	124	259	383	
053	CASTELNUOVO SCRIVIA	1.821	7.553	1.369	83	1.452	329	1.134	580	1.714	
054	CASTELSPINA	195	869	180	7	187	8	87	107	194	
055	CAVATORE	104	492	68	3	71	19	33	65	98	
056	CELLA MONTE	206	1.055	201	5	206	-	125	78	203	
057	CERRETO	215	963	155	6	161	53	108	105	213	
058	CERRETO GRUE	139	655	136	1	137	-	58	79	137	
059	CERRINA	456	1.955	389	5	394	51	258	173	431	
060	CONIOLO	196	795	168	6	174	22	78	118	196	
061	CONZANO	313	1.318	278	5	283	29	148	162	310	
062	COSTA VESCOVATO	164	807	156	4	160	3	82	56	138	
063	CREMOLINO	301	1.396	275	3	278	18	192	98	290	
064	CUCCARO MONFERRATO	187	807	176	4	180	7	71	115	186	
065	DENICE	107	490	93	13	106	1	51	56	107	
066	DERNICE	131	795	112	17	129	2	77	53	130	
067	FAEBRICA CURGNE	522	2.293	475	22	497	2	267	64	331	
068	FELIZZANO	884	3.361	836	11	847	34	609	268	877	
069	FRACONALTO	112	536	107	2	109	3	79	28	107	
070	FRANCAVILLA EISIO	137	627	114	3	117	18	83	50	133	
071	FRASCARO	177	808	10	3	13	158	67	109	176	
072	FRASSINELLO MONFERRATO	273	1.323	257	5	262	9	154	115	269	
073	FRASSINETO PO	548	2.200	-	1	1	544	229	313	542	
074	FRESONARA	308	1.358	298	1	299	5	138	170	308	
075	FRUGABOLO	645	2.690	545	9	554	86	387	250	637	
076	FUBINE	613	2.627	539	10	549	43	355	249	604	
077	GABIANO	560	2.296	506	19	525	27	261	276	537	
078	GAMALERO	346	1.467	225	11	236	105	175	165	340	
079	GARBAGNA	282	1.216	208	13	221	52	152	87	239	
080	GAVAZZANA	65	268	62	-	62	3	35	28	63	
081	GAVI	1.462	6.138	1.300	23	1.323	127	1.068	382	1.410	

per servizio installato

F O R N I T E D I								ABITAZIONI SFORNITE DI ACQUA POTABILE E GABI- NETTO	C O M U N I	Codice dei Comuni
BAGNO (b)	ELETRICITÀ			GAS		IMPIANTO DI RISCALDAMENTO				
	per illuminazione	per illuminazione e altri usi	Totale	da rete di distribuzione	in bombole	centrale	autonomo			
5.384	725	6.498	7.223	3.451	2.852	3.875	676	-	ACQUI TERME	001
59	120	70	190	-	184	2	12	-	ALBERA LIGURE	002
24.314	3.298	31.305	34.603	17.841	13.197	17.137	3.866	6	ALESSANDRIA	003
139	71	318	389	-	363	3	35	-	ALPIANO NATTA	004
106	36	288	324	-	288	21	23	1	ALICE BEL COLLE	005
146	45	338	383	-	361	8	81	-	ALLUVIONI CANEIO'	006
97	36	234	270	-	261	8	34	1	ALTAVILLA MONFERRATO	007
50	29	94	123	-	119	2	21	-	ALZANO SCRIVIA	008
1.553	339	1.759	2.098	431	1.627	1.046	404	1	ARQUATA SCRIVIA	009
39	65	71	136	-	107	-	10	-	AVOLASCA	010
278	59	640	699	-	496	9	83	-	BALZOLA	011
268	2	538	540	-	511	4	149	-	BASALUZZO	012
270	71	540	611	-	561	17	135	-	BASSIGNANA	013
47	11	112	123	-	131	6	26	-	BELFORTE MONFERRATO	014
140	76	320	396	-	373	10	82	-	BERGANASCO	015
17	14	51	65	-	60	-	2	-	BERZANO DI TORTONA	016
359	43	675	718	-	678	158	127	1	BISTAGNO	017
318	291	328	619	-	580	16	115	3	BORGHETTO DI BOREERA	018
114	16	200	216	-	192	23	57	-	BORGOFATTO ALESSANDRINO	019
285	5	520	525	-	510	100	115	-	BORGO SAN MARTINO	020
383	129	719	848	-	796	72	137	-	BOSCO MARENGO	021
243	182	319	501	-	519	29	56	1	BOSIO	022
58	1	155	156	-	126	5	22	-	BOZZOLE	023
114	79	170	249	-	246	2	38	3	BRIGNANO-FRASCATA	024
227	176	258	434	-	410	29	42	1	CABELLA LIGURE	025
120	79	243	322	-	306	4	28	1	CAMAGNA	026
193	70	409	479	-	441	8	61	4	CAMINO	027
112	130	109	239	-	235	2	45	-	CANTALUPO LIGURE	028
345	61	634	695	-	678	32	134	2	CAPRIATA D'ORBA	029
109	26	175	201	-	146	14	47	-	CARBONARA SCRIVIA	030
76	4	123	127	-	126	10	36	-	CARENTINO	031
134	79	162	241	-	239	6	32	-	CAREZZANO	032
192	1	439	440	-	433	27	56	-	CARPENETO	033
26	114	5	119	-	121	-	-	21	CARREGA LIGURE	034
71	106	148	254	-	233	21	13	-	CARROSO	035
128	126	179	305	-	274	37	38	1	CARTOSIO	036
187	12	446	458	-	429	10	93	-	CASAL CERVELLI	037
34	13	63	76	-	84	12	6	-	CASALEGGIO BOIRO	038
10.959	1.265	13.889	15.154	7.625	6.774	7.379	2.003	-	CASALE MONFERRATO	039
194	25	297	322	136	202	37	64	-	CASALNOCETO	040
41	17	72	89	-	87	7	4	1	CASASCO	041
461	91	599	690	-	616	253	148	2	CASSANO SPINOLA	042
561	140	1.136	1.276	-	1.208	150	175	1	CASSINE	043
136	60	250	310	-	307	22	28	-	CASSINELLE	044
15	8	42	50	-	52	-	4	3	CASTELLANIA	045
78	10	130	140	-	121	25	24	1	CASTELLAR GUIDOBONO	046
848	164	1.523	1.687	-	1.377	282	426	-	CASTELLAZZO BORMIDA	047
11	35	33	68	-	68	2	3	-	CASTELLETO D'ERRO	048
305	112	509	621	-	620	69	98	3	CASTELLETO D'OREA	049
94	31	210	241	-	231	8	31	1	CASTELLETO NEELI	050
138	54	257	311	-	291	10	64	-	CASTELLETO MONFERRATO	051
103	85	302	387	-	350	2	71	-	CASTELNUOVO BORMIDA	052
923	129	1.688	1.817	24	1.243	331	261	-	CASTELNUOVO SCRIVIA	053
67	24	171	195	-	142	2	52	-	CASTELSPINA	054
26	40	63	103	-	94	-	5	-	CAVATORE	055
108	9	196	205	-	196	17	34	-	CELLA MONTE	056
90	38	177	215	-	204	20	15	-	CERESETO	057
55	20	119	139	-	135	-	12	-	CERRETO GRUE	058
195	51	403	454	-	402	51	62	1	CERRINA	059
75	9	186	195	-	182	14	12	-	CONIOLO	060
129	30	282	312	-	286	8	28	1	CONZANO	061
67	55	109	164	-	159	1	15	-	COSTA VESCOVATO	062
123	43	256	299	-	289	22	39	-	CREMOLINO	063
61	23	163	186	-	185	7	7	-	CUCCARO MONFERRATO	064
38	8	84	92	-	107	1	-	-	DENICE	065
25	1	129	130	-	124	-	10	-	DERNICE	066
231	188	332	520	-	491	11	37	22	FABBRICA CURONE	067
510	49	830	879	-	835	176	176	-	FELIZZANO	068
37	71	32	103	-	104	4	9	-	FRACONALTO	069
70	22	113	135	-	131	3	44	-	FRANCAVILLA BISIO	070
65	53	124	177	-	177	8	46	-	FRASCARO	071
112	16	255	271	-	253	18	41	-	FRASSINELLO MONFERRATO	072
229	43	503	546	-	478	30	123	-	FRASSINETO PO	073
111	51	252	303	-	307	2	110	-	FRESONARA	074
335	42	601	643	-	585	72	119	-	FRUGAROLO	075
295	82	530	612	-	547	84	140	-	FUBINE	076
201	94	465	559	-	517	28	69	3	GABIANO	077
149	33	310	343	-	329	9	52	-	GAMALERO	078
112	103	173	276	-	269	13	21	-	GAREAGNA	079
25	7	56	63	-	63	-	12	-	GAVAZZANA	080
795	314	1.123	1.437	182	1.242	242	299	-	GAVI	081

Segue Tav. 23 — Abitazioni occupate

Codice dei Comuni	C O M U N I	TOTALE ABITAZIONI		ACQUA POTABILE				GABINETTO		
		Numero	Stanze	di acquedotto			di pozzo (a)	nell'abi- tazione	fuori dell'abi- tazione	Totale
				nell'abi- tazione	fuori dell'abi- tazione	Totale				
082	GIAROLE	268	1.172	4	-	4	262	160	105	265
083	GREMIASCO	191	791	125	57	182	7	102	86	188
084	GROGNARDO	166	713	138	4	142	21	62	87	149
085	GRONDONA	205	908	191	9	200	5	114	69	183
086	GUAZZORA	148	708	-	1	1	147	54	92	146
087	ISOLA SANT'ANTONIO	354	1.544	3	-	3	351	171	179	350
088	LERMA	261	1.158	208	3	211	50	178	75	253
089	LU	646	2.750	622	6	628	14	400	234	634
090	MALVICINO	51	258	42	-	42	8	29	8	37
091	MASIO	578	2.566	530	9	539	28	235	329	564
092	MELAZZO	448	2.000	360	15	375	68	225	199	424
093	MERANA	104	418	61	4	65	34	59	30	89
094	MIRABELLO MONFERRATO	621	2.431	583	7	590	31	369	242	611
095	MOLARE	556	2.466	506	15	521	30	395	154	549
096	MOLINO DEI TCRUI	318	1.388	4	1	5	259	158	160	318
097	MOMBELLO MONFERRATO	522	2.304	464	7	471	46	243	265	508
098	MOMBERONE	104	497	69	8	77	22	43	51	94
099	MONCESTINO	140	544	114	3	117	20	53	83	136
100	MONGIARDINO LIGURE	153	742	146	3	149	2	68	11	79
101	MONLEALE	268	1.293	215	10	225	42	153	107	260
102	MONTACUTO	189	854	165	15	180	9	97	89	186
103	MONTALDEO	175	721	169	-	169	3	107	43	150
104	MONTALDO BORMIDA	289	1.367	271	4	275	9	165	85	250
105	MONTECASTELLO	183	1.046	173	6	179	1	75	100	175
106	MONTECHIARO D'ACQUI	211	954	129	7	136	70	110	65	175
107	MONTEGIOCCO	91	460	78	10	88	3	39	48	87
108	MONTENARZINO	199	894	170	15	185	14	104	56	160
109	MORANO SUL PO	728	2.642	1	2	3	724	392	333	725
110	MORBELLO	255	1.051	231	13	244	9	127	107	234
111	MORNESE	264	1.190	249	2	251	10	174	75	249
112	MORSASCO	260	1.105	223	9	232	25	135	92	227
113	MURISENGO	543	2.549	512	1	513	23	318	210	528
114	MUVI LIGURE	10.963	40.695	10.534	55	10.589	332	9.478	1.358	10.836
115	MUCCINIANO	487	2.056	464	4	468	17	348	129	477
116	ODALENGO GRANDE	236	1.086	171	1	172	30	94	132	226
117	ODALENGO PICCOLO	121	602	105	3	108	13	59	60	119
118	OLIVOLA	82	382	79	-	79	2	24	56	80
119	ORSARA BORMIDA	211	853	206	-	206	5	97	112	209
120	OTTIGLIO	388	1.763	344	9	353	23	146	229	375
121	OVADA	3.988	16.539	3.637	27	3.664	312	3.324	626	3.950
122	OVIGLIO	505	2.041	398	8	406	91	275	226	501
123	OZZANO MONFERRATO	687	2.545	615	9	624	47	412	270	682
124	PADERNA	113	608	110	-	110	1	59	53	112
125	PARETO	301	1.441	220	5	225	73	113	124	237
126	PARODI LIGURE	386	1.648	365	-	365	20	227	121	348
127	PASTURANA	234	1.087	228	1	229	5	173	57	230
128	PECETTO DI VALENZA	308	1.318	245	18	263	42	153	146	299
129	PIETRA MARAZZI	207	1.006	195	1	196	11	126	80	206
130	PIOVEBA	268	1.185	-	-	-	267	128	138	266
131	POMARO MONFERRATO	192	792	156	1	157	34	117	74	191
132	PONTECURONE	1.468	5.630	1.342	22	1.364	103	1.064	396	1.460
133	PONTESTURA	776	3.415	727	11	738	33	466	304	770
134	PONTI	285	1.275	257	5	262	18	170	68	238
135	PONZANO MONFERRATO	184	925	166	1	167	15	91	92	183
136	PONZONE	534	2.493	430	13	443	76	302	218	520
137	POZZO GREGGIO	179	728	121	24	145	28	74	83	157
138	POZZOLO FORNIGARO	1.469	5.864	1.235	14	1.249	213	1.073	381	1.454
139	PRASCO	195	845	155	6	161	29	104	85	189
140	PREDOSA	774	3.418	703	7	710	62	413	345	758
141	QUARNEGGIO	476	1.996	364	8	372	101	251	223	474
142	QUATTORDIO	670	2.705	641	2	643	27	470	192	662
143	RICALDONE	322	1.345	290	5	295	24	165	147	312
144	RIVALTA BORMIDA	639	2.600	599	2	601	33	397	233	630
145	RIVARONE	152	712	137	3	140	11	50	99	149
146	ROCCAFORTE LIGURE	87	393	77	7	84	2	41	11	52
147	ROCCA GRIMALDA	549	2.600	354	22	376	150	365	160	525
148	ROCCHETTA LIGURE	131	619	129	1	130	-	89	10	99
149	ROSIGNANO MONFERRATO	610	2.736	570	9	579	26	331	267	598
150	SALA MONFERRATO	219	1.048	179	2	181	30	100	116	216
151	SALE	1.557	6.925	658	35	693	806	836	701	1.537
152	SAN CRISTOFORO	244	971	238	2	240	4	163	59	222
153	SAN GIORGIO MONFERRATO	426	1.595	416	6	422	1	331	85	416
154	SAN SALVATORE MONFERRATO	1.769	6.587	1.633	23	1.656	81	1.196	552	1.748
155	SAN SEBASTIANO CURONE	208	940	188	2	190	15	161	31	192
156	SANT'AGATA FOSSILI	191	817	178	7	185	4	113	75	188
157	SARDEGLIANO	195	778	179	1	180	5	115	52	167
158	SAREZZANO	381	1.862	348	8	356	21	254	87	341
159	SERRALUNGA DI CREA	313	1.413	298	3	301	9	197	111	308
160	SERRAVALLE SCRIVIA	1.922	7.849	1.808	7	1.815	99	1.709	175	1.884
161	SEZZADIO	646	2.852	545	10	555	89	297	341	638
162	SILVANO D'ORBA	632	2.677	494	8	502	124	397	198	595

(a) Compresa le cisterne. — (b) Vasca o doccia.

per servizio installato


FORNITE DI								ABITAZIONI SFORNITE DI ACQUA POTABILE E GABINETTO	COMUNI	Codice dei Comuni
BAGNO (b)	ELETTRICITÀ			GAS		IMPIANTO DI RISCALDAMENTO				
	per illuminazione	per illuminazione e altri usi	Totale	da rete di distribuzione	in bombole	centrale	autonomo			
142	8	260	268	-	212	26	60	-	GIAROLE	082
81	143	44	187	-	186	4	18	-	GREMIASCO	083
48	64	96	160	-	159	7	5	2	GRIGNARDO	084
96	104	98	202	-	199	9	34	-	GRONDONA	085
54	24	124	148	-	136	4	23	-	GUAZZORA	086
154	24	330	354	-	285	17	65	-	ISCLA SANT'ANTONIO	087
103	37	217	254	-	249	38	34	-	LERNA	088
288	39	593	632	-	618	46	128	-	LU	089
17	31	20	51	-	49	-	12	-	MALVICINO	090
209	45	521	566	-	564	41	117	1	MASIO	091
148	124	316	440	-	437	18	56	-	MELAZZO	092
30	36	63	99	-	90	8	5	-	MERANA	093
326	114	497	611	-	560	62	121	-	MIRABELLO MONFERRATO	094
292	129	412	541	-	530	75	126	-	MOLARE	095
163	42	276	318	-	310	37	58	-	MOLINO DEI TORTI	096
219	40	481	521	-	487	21	71	2	MONTELEONE MONFERRATO	097
28	38	65	103	-	87	-	7	-	MONFERONE	098
45	17	123	140	-	129	2	21	-	MONCESTINO	099
37	36	111	147	-	136	-	9	1	MONGIARDINO LIGURE	100
143	67	200	267	-	247	45	26	-	MONLEALE	101
70	63	126	189	-	180	2	5	-	MONTACUTO	102
79	28	143	171	-	168	5	18	-	MONTALDEO	103
126	36	251	287	-	276	14	44	2	MONTALDO BORMIDA	104
55	55	127	182	-	169	2	8	1	MONTECASTELLO	105
78	31	179	210	-	177	6	27	-	MONTECHIARO D'ACQUI	106
39	17	74	91	-	91	2	16	-	MONTETIGLIO	107
88	52	147	199	-	192	3	22	-	MONTENARZINO	108
323	59	667	726	194	458	32	171	-	MORANO SUL PO	109
84	82	159	241	-	249	6	22	-	MORELLO	110
114	92	171	263	-	239	23	22	-	MORNESE	111
89	87	173	260	-	251	23	24	1	MORSASCO	112
271	88	454	542	-	507	83	110	-	MURISENGO	113
8.071	1.001	9.905	10.906	5.493	5.244	5.542	1.615	1	MUVI LIGURE	114
308	8	476	484	-	466	65	95	-	OCCIMIANO	115
80	46	184	230	-	229	1	15	4	ODALENGO GRANDE	116
47	22	99	121	-	111	2	8	-	ODALENGO PICCOLO	117
16	15	67	82	-	79	-	3	1	OLIVOLA	118
76	58	153	211	-	205	9	26	-	ORSARA BORMIDA	119
114	66	317	383	-	367	17	36	3	OTTIGLIO	120
2.736	422	3.534	3.956	1.603	2.206	1.835	605	-	OVADA	121
233	53	451	504	-	471	26	103	-	OVIGLIO	122
310	84	599	683	-	593	76	115	-	OZZANO MONFERRATO	123
56	12	101	113	-	109	3	24	1	PADERNA	124
68	31	267	298	-	270	4	27	1	PARETO	125
183	6	375	381	-	373	-	48	1	PARODI LIGURE	126
140	62	171	233	-	226	21	90	-	PASTURANA	127
114	66	241	307	-	274	15	49	-	PECETTO DI VALENZA	128
106	21	186	207	-	193	7	51	-	PIETRA MARAZZI	129
117	46	219	265	-	254	4	36	-	PIOVERA	130
94	1	190	191	-	157	10	17	-	POMARO MONFERRATO	131
1.020	21	1.435	1.456	576	734	477	249	-	PONTECUBONE	132
382	78	697	775	-	670	43	166	-	PONTESTURA	133
107	91	190	281	-	281	39	46	-	PCNTI	134
72	39	145	184	-	179	4	28	-	PONZANO MONFERRATO	135
188	88	424	512	-	504	10	64	1	PONZONE	136
71	35	143	178	-	166	2	10	1	POZZOL GROPPO	137
950	197	1.257	1.454	594	863	418	300	1	POZZOLO FORMIGARO	138
83	87	97	184	-	191	20	39	2	PRASCO	139
344	137	634	771	-	744	55	173	-	PREDOSA	140
219	6	468	474	-	454	55	88	-	QUARGNENTO	141
440	5	649	654	-	627	146	173	-	QUATTORDIC	142
130	117	204	321	-	316	16	46	-	RICALDONE	143
305	108	528	636	-	632	55	123	2	RIVALTA BORMIDA	144
46	67	85	152	-	109	2	20	-	RIVARONE	145
31	10	77	87	-	85	4	7	1	ROCCAFORTE LIGURE	146
163	136	408	544	-	456	12	75	3	ROCCA GRIMALDA	147
58	63	68	131	-	120	5	18	-	ROCCETTA LIGURE	148
256	7	601	608	-	534	28	112	1	ROSIGNANO MONFERRATO	149
82	34	177	211	-	211	3	37	-	SALA MONFERRATO	150
804	179	1.367	1.546	-	1.421	171	303	3	SALE	151
129	121	122	243	-	230	26	42	-	SAN CRISTOFORO	152
209	30	396	426	-	321	30	62	-	SAN GIORGIO MONFERRATO	153
967	145	1.610	1.755	-	1.589	505	193	-	SAN SALVATORE MONFERRATO	154
103	39	168	207	-	187	28	23	-	SAN SEBASTIANO CURONE	155
86	113	77	190	-	186	5	25	-	SANT'AGATA FOSSILI	156
57	17	178	195	-	102	-	33	1	SARDIGLIANO	157
225	59	321	380	-	363	27	75	2	SAREZZANO	158
160	12	301	313	-	298	56	46	1	SERRALUNGA DI CREA	159
1.347	240	1.674	1.914	630	1.101	939	322	1	SERRAVALLE SCRIVIA	160
286	99	534	633	-	575	34	130	-	SEZZADIO	161
279	97	532	629	-	595	67	109	-	SILVANO D'ORBA	162

Segue Tav. 23 — Abitazioni occupate


Codice dei Comuni	C O M U N I	TOTALE ABITAZIONI		A B I T A Z I O N I							
		Numero	Stanze	ACQUA POTABILE					GABINETTO		
				di acquedotto			di pozzo (a)	nell'abi- tazione	fuori dell'abi- tazione	Totale	
				nell'abi- tazione	fuori dell'abi- tazione	Totale					
163	SCLERO	757	2.953	666	41	707	44	390	356	746	
164	SOLOGHELLO	148	633	140	-	140	8	60	88	148	
165	SPIGNO MONFERRATO	722	3.270	598	16	614	99	479	183	662	
166	SPIBETO SCRIVIA	183	719	178	1	179	-	116	64	180	
167	STAZZANO	650	2.787	594	3	597	51	537	106	643	
168	STREVI	589	2.582	513	7	520	63	411	168	579	
169	TAGLIOLC MONFERRATO	418	1.789	386	1	387	22	297	85	382	
170	TASSAROLO	176	699	168	3	171	4	109	53	162	
171	TERRUGGIA	237	1.069	197	7	204	30	143	88	231	
172	TERZO	289	1.275	244	4	248	37	178	90	268	
173	TICINETO	560	2.192	-	-	-	552	311	248	559	
174	TORTONA	9.349	34.581	8.604	148	8.752	521	7.368	1.823	9.191	
175	TREVILLE	142	655	126	1	127	11	79	58	137	
176	TRISOBBIO	306	1.317	276	8	284	20	161	134	295	
177	VALENZA	7.720	27.274	7.409	80	7.489	199	6.423	1.183	7.606	
178	VALMACCA	531	2.205	2	1	3	527	206	324	530	
179	VIGNALE MONFERRATO	571	2.479	554	5	559	8	349	181	530	
180	VIGNOLE BOBBERA	619	2.017	587	4	591	27	487	127	614	
181	VIGUZZOLO	959	3.723	904	13	917	40	589	357	946	
182	VILLADEATI	340	1.636	315	11	326	6	160	169	329	
183	VILLALVERNIA	314	1.330	313	-	313	1	296	12	308	
184	VILLAHIOGLIO	186	683	132	1	133	53	37	145	182	
185	VILLANOVA MONFERRATO	777	2.875	2	2	4	773	374	398	772	
186	VILLARCHAGNANO	216	956	202	1	203	10	137	56	193	
187	VISONE	462	1.888	382	24	406	45	302	139	441	
188	VOLPEDO	483	1.999	444	5	449	31	297	174	471	
189	VOLPEGLINO	71	312	62	3	65	6	32	34	66	
190	VOLTAGGIO	339	1.405	333	-	333	6	307	32	339	
	TOTALE PROVINCIA	165.072	650.860	143.061	2.509	145.570	17.906	117.177	43.791	160.968	

per servizio installato

F O R N I T E D I								ABITAZIONI SFORNITE DI ACQUA POTABILE E GABI- NETTO	C O M U N I	Codice del Comune
BAGNO (b)	ELETRICITÀ			GAS		IMPIANTO DI RISCALDAMENTO				
	per illuminazione	per illuminazione e altri usi	Totale	da rete di distribuzione	in bombole	centrale	autonomo			
364	116	633	749	-	697	73	107	2	SOLERO	163
44	13	135	148	-	142	12	12	-	SOLONGHELLO	164
317	325	387	712	-	672	53	117	-	SPIGNO MONFERRATO	165
90	89	94	183	-	176	2	24	-	SPINETO SCRIVIA	166
421	182	464	646	151	491	131	179	-	STAZZANO	167
273	32	557	589	-	541	59	112	-	STREVI	168
207	4	394	398	-	404	67	60	5	TAGLIOLO MONFERRATO	169
96	19	157	176	-	175	17	37	-	TASSAROLO	170
119	54	182	236	-	193	19	38	1	TERRUGGIA	171
143	61	226	287	-	270	3	78	1	TERZO	172
301	51	508	559	-	521	57	146	-	TICINETO	173
6.661	924	8.339	9.263	4.566	3.767	4.448	1.000	1	TORTONA	174
59	21	120	141	-	115	-	18	-	TREVILLE	175
113	24	281	305	-	274	8	37	-	TRISOBBIO	176
5.906	340	7.268	7.608	4.089	3.288	4.696	640	3	VALENZA	177
199	41	489	530	-	448	22	92	-	VALNACCA	178
279	62	507	569	-	554	47	46	4	VIGNALE MONFERRATO	179
396	71	542	613	232	390	136	172	-	VIGNOLE BOBBERA	180
560	111	830	941	318	549	165	225	-	VIGUZZOLO	181
122	53	286	339	-	308	19	30	3	VILLADEATI	182
213	1	313	314	-	284	63	54	-	VILLALVERNIA	183
36	38	148	186	-	168	12	-	-	VILLAMIROGLIO	184
339	63	714	777	-	747	37	124	-	VILLANOVA MONFERRATO	185
116	29	187	216	-	198	11	53	1	VILLAROMAGNANO	186
228	144	318	462	-	437	57	78	4	VISORE	187
258	73	410	483	-	445	79	60	3	VOLPEDO	188
21	14	57	71	-	58	2	4	-	VOLPEGLINO	189
163	127	188	315	167	169	25	26	-	VOLTAGGIO	190
100.489	19.916	143.983	163.899	48.303	103.452	54.025	23.084	156	TOTALE PROVINCIA	



APPENDICE



Elenco delle categorie di attività economica che nella classificazione del 1971 sono comprese in un ramo diverso da quello considerato nella classificazione del 1961

C L A S S I F I C A Z I O N E 1 9 7 1			RAMO DI ATTIVITÀ ECONOMICA 1961
C A T E G O R I A		RAMO DI ATTIVITÀ ECONOMICA	
Numero	Denominazione		
6.02.43	Farmacie	Commercio	Servizi
6.04.05	Magazzini frigoriferi per conto terzi (esclusi quelli dei magazzini generali e dei mercati)	Commercio	Industrie manifatturiere
6.05.03	Noleggio di autovetture (senza autisti)	Commercio	Trasporti e comunicazioni
6.05.04	Noleggio di altri mezzi di trasporto (senza autisti)	Commercio	Trasporti e comunicazioni
7.01.08	Trasporti per condotta (gasdotti e oleodotti)	Trasporti e Comunicazioni	Energia elettrica, gas e acqua
9.02.05	Stabilimenti balneari marittimi, lacuali e fluviali	Servizi	Commercio
9.02.06	Sale da ballo e da giochi (flipper, biliardi, bowling, ecc.) (a)	Servizi	Commercio
9.08.01	Agenzie di pubblicità	Servizi	Commercio
9.08.02	Agenzie di informazioni per la stampa, informazioni commerciali, richieste di certificati ed agenzie affini	Servizi	Commercio
9.08.03	Gestioni di immobili	Servizi	Commercio
9.08.06	Agenzie di distribuzione di libri, giornali e riviste	Servizi	Commercio
9.08.08	Gestione di pubblici mercati	Servizi	Commercio
9.04.01	Scuole statali	Servizi	Pubblica amministrazione
9.04.03	Servizi pubblici inerenti all'attività culturale	Servizi	Pubblica amministrazione
9.05.05	Studi di analisi chimiche e merceologiche	Servizi	Industria manifatturiera
9.08.07	Ricevitorie del lotto, lotterie e concorsi pronostici	Servizi	Credito e assicurazione
10.02.04	Enti di sviluppo (Ente Maremma, Ente di sviluppo in Puglia, Lucania e Molise, Ente Delta Padano, Ente Fucino, ecc.) (a)	Pubblica amministrazione	Agricoltura, foreste, caccia e pesca

(a) Trattasi di singola voce e non dell'intera categoria.

