

# VIII CENSIMENTO GENERALE DELLA POPOLAZIONE

21 APRILE 1936 - XIV

VOLUME II  
PROVINCE

FASCICOLO 22

PROVINCIA DI TRENTO



ROMA

TIPOGRAFIA IPPOLITO FAILLI

1937 - ANNO XV

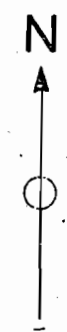
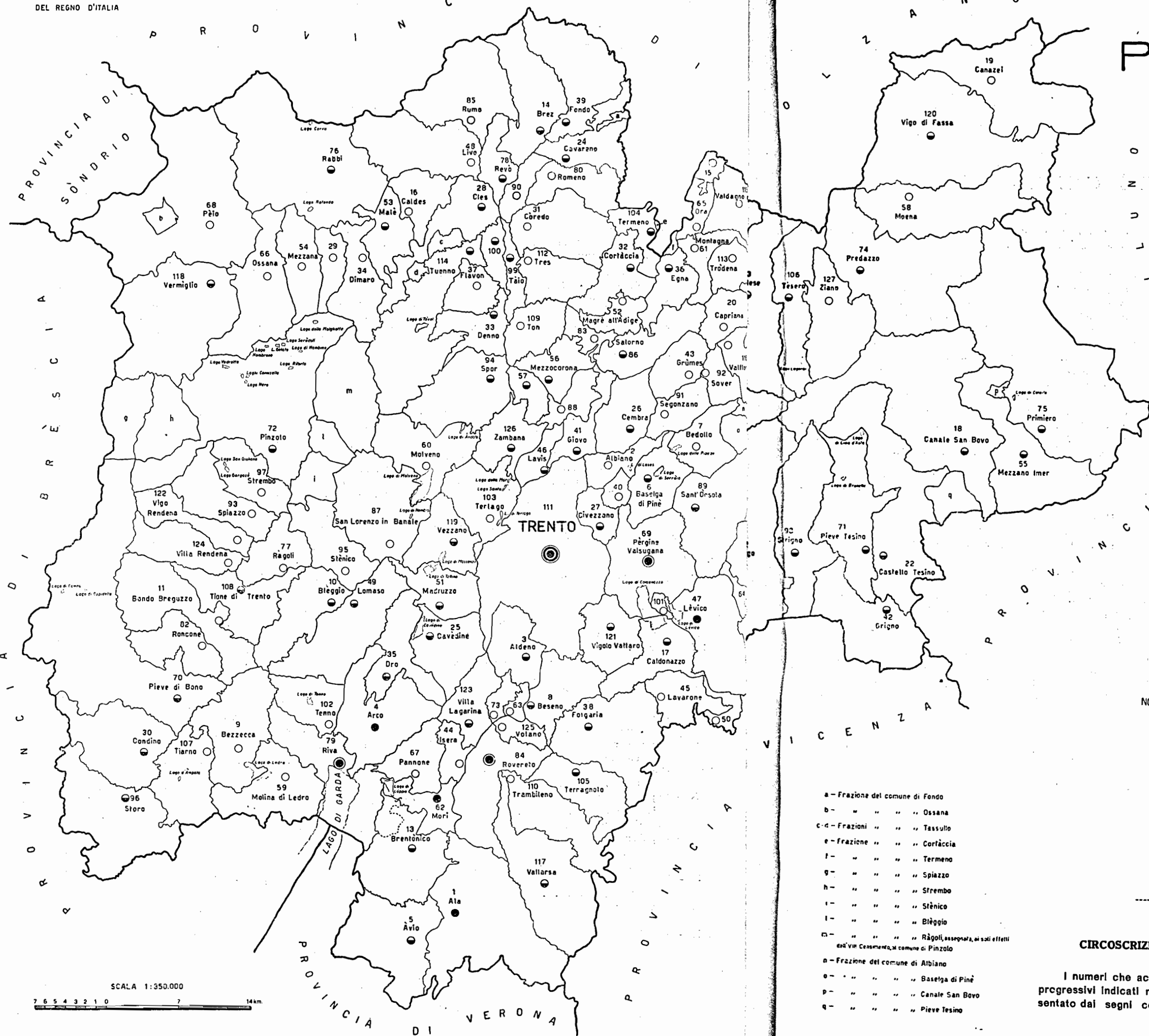
314.5A

ISNT - Biblioteca	
Inventario S.B.N.	675.....
Data	1998.....

# INDICE

1. - CARTINA DELLA PROVINCIA DI TRENTO . . . . .	Pag.	IV
2. - AVVERTENZE GENERALI . . . . .	»	VI
3. - NOTE ILLUSTRATIVE :		
1. - <i>Circoscrizione territoriale</i> . . . . .	»	VII
2. - <i>Popolazione presente e residente — Assenti temporanei</i> . . . . .	»	VII
3. - <i>Movimento naturale e migratorio</i> . . . . .	»	VII
4. - <i>Densità</i> . . . . .	»	VII
5. - <i>Classificazione dei comuni secondo il numero degli abitanti — Popolazione dei centri e delle case sparse</i> . . . . .	»	VIII
6. - <i>Famiglie</i> . . . . .	»	VIII
7. - <i>Convivenze</i> . . . . .	»	IX
8. - <i>Sesso ed età</i> . . . . .	»	IX
9. - <i>Stato civile</i> . . . . .	»	XI
10. - <i>Popolazione presente secondo le categorie di attività economica</i> . . . . .	»	XII
11. - <i>Stranieri</i> . . . . .	»	XII
4. - AVVERTENZE ALLE TAVOLE :		
1. <i>Circoscrizioni territoriali e tavole.</i> — 2. <i>Toponomastica.</i> — 3. <i>Accentatura dei nomi.</i> — 4. <i>Altimetria.</i> — 5. <i>Superficie territoriale.</i> — 6. <i>Densità.</i> — 7. <i>Zone e regioni agrarie.</i> — 8. <i>Frazioni.</i> — 9. <i>Centri e case sparse.</i> — 10. <i>Popolazione presente, temporaneamente assente, residente.</i> — 11. <i>Famiglia.</i> — 12. <i>Condizione sociale del capo famiglia.</i> — 13. <i>Figli residenti non coniugati conviventi col capo famiglia.</i> — 14. <i>Convivenze.</i> — 15. <i>Età.</i> — 16. <i>Stato civile.</i> — 17. <i>Popolazione attiva.</i> — 18. <i>Categorie di attività economica.</i> — 19. <i>Stranieri.</i> — 20. <i>Confronti con i precedenti censimenti.</i> — 21. <i>Notizie non pubblicate ed esistenti presso l'Istituto centrale di statistica</i> . . . . .	Pag.	2
5. - TAVOLE :		
I - <i>Popolazione presente, temporaneamente assente, residente, distinta secondo il carattere della dimora, il luogo ove si trovava l'assente e il sesso: nei comuni, zone e regioni agrarie. — Altimetria dei comuni. Superficie, densità, popolazione residente dei centri e delle case sparse: per comuni, per zone e regioni agrarie</i> . . . . .	Pag.	8
II - <i>Popolazione residente e nei comuni, frazioni di censimento, centri e case sparse</i> . . . . .	»	12
III - <i>Numero dei comuni e dei centri (classificati secondo la popolazione residente): per zone e regioni agrarie</i> . . . . .	»	17
IV - <i>Famiglie residenti, popolazione residente in complesso, nei centri (classificati secondo la popolazione) e nelle case sparse: per zone e regioni agrarie</i> . . . . .	»	17
V - <i>Famiglie residenti secondo la condizione sociale del capo famiglia: nel comune capoluogo, nelle zone e regioni agrarie. Numero delle famiglie e numero dei membri residenti</i> . . . . .	»	18
VI - <i>Famiglie residenti secondo il numero dei figli conviventi, per classi di età dei figli e secondo la condizione sociale del capo famiglia. — Numero delle famiglie e numero dei figli</i> . . . . .	»	20
VII - <i>Famiglie residenti secondo il numero dei membri residenti e la condizione sociale del capo famiglia: nella provincia e nel comune capoluogo</i> . . . . .	»	22
VIII - <i>Convivenze secondo la specie e numero dei componenti presenti secondo la qualità ed il sesso: nella provincia e nel comune capoluogo</i> . . . . .	»	23
IX - <i>Popolazione presente secondo l'età, il sesso e lo stato civile:</i>		
A) <i>Provincia</i> . . . . .	»	24
B) <i>Comune di Trento</i> . . . . .	»	25
X - <i>Popolazione residente secondo l'età, il sesso e lo stato civile:</i>		
A) <i>Provincia</i> . . . . .	»	26
B) <i>Comune di Trento.</i> . . . . .	»	27
XI - <i>Popolazione presente secondo le categorie di attività economica: nei comuni, nelle zone e regioni agrarie.</i> . . . . .	»	28
XII - <i>Stranieri presenti secondo lo stato di appartenenza, il sesso ed il carattere della dimora: nella provincia e nel comune capoluogo.</i> . . . . .	»	30
XIII - <i>Popolazione presente dei comuni dal 1869 al 1921 nella circoscrizione territoriale al 21 aprile 1936-XIV</i> . . . . .	»	31

# PROVINCIA DI TRENTO



SEGNI CONVENZIONALI

○	Comuni con meno di 2.000 abitanti
●	" " 2.001 a 5.000 "
●	" " 5.001 " 10.000 "
●	" " 10.001 " 25.000 "
●	" " 25.001 " 50.000 "
●	" " 50.001 " 100.000 "

NOME DEI COMUNI CONTRASSEGNA TI DAL SOLO NUMERO


15 - Bronzola	64 - Novaledo
29 - Cornmezzadura	73 - Pomerolo
40 - Fornace	83 - Roverè della Luna
50 - Luserna	86 - San Michele all'Adige
57 - Mezzolombardo	90 - Sanzeno
63 - Nomi	100 - Tassullo
	101 - Tenna

- a - Frazione del comune di Fondo
- b - " " " " Ossana
- c-d - Frazioni " " " " Tassullo
- e - Frazione " " " " Cortaccia
- f - " " " " Termeno
- g - " " " " Spiazzo
- h - " " " " Strembo
- i - " " " " Stènico
- l - " " " " Bièggio
- m - " " " " Ràgoli, assegnata, ai soli effetti del VIII Censimento, al comune di Pinzolo
- n - Frazione del comune di Albiano
- o - " " " " Baselga di Pinè
- p - " " " " Canale San Bovo
- q - " " " " Pieve Tesino

CIRCOSCRIZIONI DEI COMUNI DELLA PROVINCIA AL 21 APRILE 1936-XIV

I numeri che accompagnano i nomi dei comuni corrispondono ai numeri d'ordine progressivi indicati nella colonna I della tavola I — il numero degli abitanti, rappresentato dai segni convenzionali, è riferito alla popolazione residente.

SCALA 1:350.000



## AVVERTENZE GENERALI

1. — I risultati dell'VIII censimento generale della popolazione, secondo il piano completo di elaborazione, saranno pubblicati nei seguenti volumi:

- Vol. II. — PROVINCE - Costituito da 94 fascicoli provinciali.
- » III. — REGNO - *Popolazione - Territorio - Famiglie - Convivenze - Sesso - Stato civile - Età - Stranieri.*
  - » IV. — REGNO - *Professioni.*
  - » V. — LIBIA - POSSEDIMENTI DELL'EGEO - TIENT-SIN.

Il Vol. I è destinato alla raccolta degli *Atti del censimento.*

2. — Clascun fascicolo provinciale è composto di due parti: le *note illustrative* e le *tavole*. Queste ultime sono precedute da « Avvertenze alle tavole » che è necessario tenere presenti per la corretta interpretazione dei dati. Per i confronti con il censimento del 1931 vedasi inoltre l'avvertenza 7 seguente e il n. 20 delle « Avvertenze alle tavole ».

3. — Notizie dettagliate sulle *professioni* della popolazione per *single province* saranno pubblicate nel Vol. IV.

4. — Per le *notizie disponibili* presso l'Istituto centrale di statistica *ma non pubblicate*, vedansi « Avvertenze alle tavole » n. 21.

5. — Ad ogni fascicolo provinciale è unita una *cartina* alla scala 1: 350.000, con l'indicazione della circoscrizione dei comuni della provincia. I confini comunali sono stati determinati, per la provincia di Trento, mediante riduzione geometrica, delle figure territoriali rappresentate dall'austriaca "Übersichts — Karte der Katastral — Gemeinden und Bezirke von Tirol", alla scala di 1: 144.000, debitamente aggiornata.

Per quattro comuni i confini — stabiliti dal Prefetto della Provincia ai soli effetti del censimento — non concordano con quelli fissati dall'ex

catasto geometrico austriaco. Per tali comuni è stata fatta apposita annotazione sulla *cartina*.

6. — Nelle note illustrative le *regioni agrarie* di montagna, collina e pianura sono indicate, rispettivamente, con le lettere M, C e P. Mancando una di dette regioni vengono omesse le indicazioni o i dati corrispondenti. Quando non figurano notizie per regioni agrarie significa che la provincia costituisce un'unica regione.

7. — Date le speciali condizioni nelle quali si è svolto il censimento del 21 aprile 1936-XIV, in conseguenza della guerra in A. O., si è ritenuto conveniente di formare - per la compilazione delle note illustrative - una *popolazione speciale* costituita dai presenti alla data del censimento e dagli assenti temporaneamente in A. O., nella Libia e nei Possedimenti, per avere una cifra che, meglio della popolazione presente del 1936, si presti, per quanto riguarda la popolazione maschile, al confronto con la popolazione presente del 1931.

8. — Il dato relativo alla *popolazione delle case sparse* al censimento del 1931 indicato nel paragrafo 5 delle note illustrative, differisce, in alcuni casi, da quello pubblicato nei fascicoli provinciali del 1931, che è stato sostituito dal dato definitivo pubblicato nel vol. VII « Centri abitati » del censimento 1931 (Cfr. avvertenza 2 di detto volume, pag. VIII). Vedansi « Avvertenze alle tavole » n. 9.

9. — I dati della *superficie* e della *densità* del 1931 possono differire da quelli pubblicati nei fascicoli provinciali del 1931 per eventuale successiva rettifica della superficie in seguito a nuovi accertamenti, oltre che per eventuali variazioni territoriali verificatesi dopo il 21 aprile 1931.

10. — Nei prospetti o nelle tavole della presente pubblicazione sono adoperati i seguenti *segni convenzionali*:

linea (—) quando il fenomeno non esiste; puntini (...) quando le cifre proporzionali non raggiungono le cifre significative dell'ordine minimo considerato (0,1 oppure 0,01).

## NOTE ILLUSTRATIVE

**1. - Circonscrizione territoriale.** — La provincia, che ha una superficie di km<sup>2</sup> 6.516,59, ha avuto staccato, dal 1931 al 1936, il comune di Valvestino, aggregato alla provincia di Brescia. (\*) (R. D. L. 15 marzo 1934, n. 586).

Detto comune aveva, al 21 aprile 1931, una popolazione presente di 1.342 e residente di 1.543 abitanti.

**2. - Popolazione presente e residente. Assenti temporanei.** — Tanto la popolazione presente che residente (Prosp. 1) sono diminuite tra il 1931 e il 1936: la prima dell' 1,2 %, la seconda del 3,4 %.

Prosp. 1 (\*). — POPOLAZIONE PRESENTE  
E RESIDENTE (1).  
(Nella circoscrizione al 21 aprile 1936-XIV)

POPOLAZIONE	CENSIMENTI 21 APRILE		AUMENTI O DIMINUZIONI (—)		
	1936	1931	N.	%	
Presente . . . .	MF.	384.610	389.185	— 4.575	— 1,2
	M.	186.639	188.380	— 1.741	— 0,9
	F.	197.971	200.805	— 2.834	— 1,4
Residente . . . .	MF.	391.309	404.889	— 13.580	— 3,4
	M.	191.801	196.481	— 4.680	— 2,4
	F.	199.508	208.408	— 8.900	— 4,3

(\*) Cfr. Tav. I.  
(1) Cfr. « Avvertenze alle tavole » n. 10.

Gli assenti temporanei, fuori del regno, sono quasi tutti maschi, dislocati quali militari e operai in A. O., nella Libia e nei possedimenti:

Luogo ove si trovava l'assente	MF.	M.	F.
Africa orientale italiana, Libia, isole dell'Egeo, Tient-sin.	3.908	3.902	6
Estero . . . . .	278	183	95
<b>Totale . . . . .</b>	<b>4.186</b>	<b>4.085</b>	<b>101</b>

Tenuto conto delle speciali condizioni nelle quali s'è svolto il censimento in conseguenza della guerra in A. O., s'è ritenuto conveniente di formare una *popolazione speciale*, composta dei presenti alla data del censimento e degli assenti temporanei in A. O., nella Libia e nei possedimenti per avere una cifra che meglio della popolazione presente del 1936 si presti, per quanto riguarda la popolazione maschile, al confronto con la popolazione presente del 1931. Questa

(\*) Indicazioni particolareggiate circa le variazioni di circoscrizioni territoriali sono contenute nel seguente volume edito dall'Istituto centrale di statistica: « Variazioni di territorio, di nome e di confine delle circoscrizioni comunali e provinciali del Regno disposte con leggi e regi decreti emanati dal 1 aprile 1934-XII al 20 aprile 1936-XIV ».

popolazione speciale è di 388.518, di cui 190.541 maschi, che messa in rapporto con la popolazione presente del 1931 segna una diminuzione dello 0,2% per la popolazione complessiva ed un aumento dell' 1,1% per i maschi.

**3. - Movimento naturale e migratorio.** — La diminuzione verificatasi tanto nella popolazione presente che residente dal 1931 al 1936 (Prosp. 2) va attribuita esclusivamente all'eccedenza degli emigrati sugli immigrati perchè in quel quinquennio il saldo del movimento naturale (differenza tra le nascite e le morti) è stato positivo.

Prosp. 2. — MOVIMENTO NATURALE E MIGRATORIO  
DELLA POPOLAZIONE.  
(Nella circoscrizione al 21 aprile 1936-XIV)

CENSIMENTI 21 APRILE	POPOLAZIONE	AUMENTO O DIMINUZIONE a	ECCEDENZA NATI VIVI (1) b	ECCEDENZA IMMIGRATI O EMIGRATI (—)	
				a-b	% sulla popolazione al 1931
<i>Popolazione presente</i>					
1931 . . . . .	389.185	— 4.575	9.840 (1)	— 14.415	— 3,7
1936 . . . . .	384.610				
<i>Popolazione residente</i>					
1931 . . . . .	404.889	— 13.580	10.574 (1)	— 24.154	— 6,0
1936 . . . . .	391.309				

(1) Le due cifre non coincidono poiché per la popolazione presente si considerano i nati vivi e i morti relativi al complesso di questa popolazione, mentre per la popolazione residente si considerano i nati vivi ed i morti relativi alla sola parte della popolazione presente che è residente nel comune, più i nati vivi ed i morti in altri comuni o fuori del regno.

**4. - Densità.** — Anche per questo dato il confronto tra il 1936 e il 1931 va fatto più correttamente tra la popolazione speciale del 1936 e la presente del 1931. La densità (Prosp. 3) del comune capoluogo è più di sette volte quella del resto della provincia.

Prosp. 3 (\*). — DENSITÀ DELLA POPOLAZIONE.  
(Nella circoscrizione al 21 aprile 1936-XIV).

CIRCOSCRIZIONI (1)	ABITANTI PER KM <sup>2</sup>		
	POPOLAZIONE		
	presente		speciale (3)
	1936	1931 (2)	1936
Provincia . . . . .	59	60	60
Capoluogo . . . . .	384	372	389
Resto della provincia . .	51	52	52

(\*) Cfr. Tav. I.  
(1) La provincia costituisce un'unica regione agraria di montagna. — (2) Cfr. « Avvertenze generali » n. 9. — (3) Cfr. « Avvertenze generali » n. 7.

**5. - Classificazione dei comuni secondo il numero degli abitanti — Popolazione dei centri e delle case sparse.** — Della popolazione, meno di 2/3 abita nei comuni aventi fino a 5.000 abitanti. Dal confronto tra la classificazione del 1936, fatta in base alla popolazione speciale e quella del 1931, fatta in base alla popolazione presente, si rileva (Prosp. 4) un aumento nella popolazione soltanto nelle classi di comuni fino a 1.000 e oltre 20.000 abitanti.

Prosp. 4 (\*). — CLASSIFICAZIONE DEI COMUNI SECONDO IL NUMERO DI ABITANTI (1).

COMUNI CON ABITANTI	1936			1931		
	Comuni	Popolazione speciale (2)		Comuni	Popolazione presente	
	N.	N.	%	N.	N.	%
fino a 1.000	9	7.342	1,9	8	6.414	1,6
1.001- 2.000	53	80.994	20,8	54	81.597	20,9
2.001- 5.000	56	160.408	41,3	57	164.651	42,2
5.001- 10.000	5	35.827	9,2	5	36.655	9,4
10.001- 20.000	2	23.136	6,0	2	23.882	6,1
20.001- 50.000	1	21.585	5,6	1	20.568	5,3
50.001-100.000	1	59.226	15,2	1	56.760	14,5
oltre 100.000	—	—	—	—	—	—
<b>Totale . .</b>	<b>127</b>	<b>388.518</b>	<b>100,0</b>	<b>128</b>	<b>390.527</b>	<b>100,0</b>

(\*) Cfr. Tav. I.

(1) Cfr. nota (1) al Prosp. 3. — (2) Cfr. « Avvertenze generali » n. 7.

Della popolazione residente del 1936, il 15,2 % abita in case sparse, della presente del 1931 vi abitava invece il 13,7 % (1).

Prosp. 5 (\*). — CLASSIFICAZIONE DEI CENTRI (1) SECONDO LA POPOLAZIONE RESIDENTE. (2)

CENTRI CON ABITANTI	N. DEI CENTRI	POPOLAZIONE RESIDENTE	
		abitanti	%
fino a 100 . . . . .	122	7.938	2,4
101- 500 . . . . .	426	106.808	32,2
501- 1.000 . . . . .	103	70.200	21,1
1.001- 5.000 . . . . .	54	101.220	30,5
5.001-20.000 . . . . .	1	11.155	3,4
oltre 20.000 . . . . .	1	34.627	10,4
<b>Totale . . .</b>	<b>707</b>	<b>331.948</b>	<b>100,0</b>

(\*) Cfr. Tavv. III e IV.

(1) Cfr. « Avvertenze alle tavole » n. 9. — (2) Cfr. nota (1) al Prosp. 3.

(1) Cfr. « Avvertenze generali » n. 8 e « Avvertenze alle tavole » n. 9.

La classificazione dei centri secondo la popolazione residente (Prosp. 5) ci mostra la distribuzione dei centri e della popolazione che vi risiede per la provincia. Più della metà della popolazione accentrata vive nei centri con popolazione fino a 1.000 abitanti.

**6. - Famiglie.** — La classificazione delle famiglie residenti secondo il numero dei membri (Prospetto 6) non contempla quelle di un solo membro che esulano dal concetto che comunemente si ha della famiglia (1).

Prosp. 6 (\*). — FAMIGLIE RESIDENTI (1) SECONDO IL NUMERO DEI MEMBRI.

(Cifre proporzionali)

NUMERO DEI MEMBRI (2)	FAMIGLIE	MEMBRI
	residenti	
2 . . . . .	17,8	7,8
3 . . . . .	18,8	12,3
4 . . . . .	18,6	16,2
5 . . . . .	15,9	17,4
6 . . . . .	11,7	15,3
7 . . . . .	7,4	11,3
8 . . . . .	4,5	8,0
9 . . . . .	2,5	4,9
10 - ∞ . . . . .	2,8	6,8
<b>Totale . . .</b>	<b>100,0</b>	<b>100,0</b>

(\*) Cfr. Tav. VII.

(1) Cfr. « Avvertenze alle tavole » n. 11. — (2) Compreso il capo famiglia.

Distinte le famiglie in tre grandi categorie secondo la loro grandezza, il tipo predominante è il medio con 4-6 membri:

		%
Famiglie piccole	con 2-3 membri	36,6
Famiglie medie	» 4-6 »	46,2
Famiglie grandi	» 7-∞ »	17,2

Considerate dal punto di vista della condizione sociale del capo famiglia (Prosp. 7) preponderano le famiglie degli artigiani ed assimilati, 49,9, e degli operai, 18,3 % del totale, le due categorie più numerose della popolazione.

Il numero medio dei membri supera la media generale di 4,6 nelle condizioni « artigiani ed assimilati » e « padroni ».

(1) Dal punto di vista puramente statistico si usano rilevare - come s'è fatto nei precedenti censimenti e anche in questo - le famiglie di un membro, concepite come aziende domestiche dell'unico membro. Queste famiglie di un membro, in numero di 11.143, sono comprese nella Tavola VII.

Prosp. 7 (\*). — FAMIGLIE RESIDENTI (I) DI DUE O PIÙ MEMBRI SECONDO LA CONDIZIONE SOCIALE DEL CAPO FAMIGLIA.

CONDIZIONE SOCIALE DEL CAPO FAMIGLIA (2)	FAMIGLIE (4)	
	%	Numero medio dei membri (4)
Padroni . . . . .	7,6	4,8
Artigiani ed assimilati . . . . .	49,9	5,0
Liberi professionisti . . . . .	0,4	4,2
Dirigenti . . . . .	0,3	4,5
Impiegati . . . . .	6,2	4,0
Operai . . . . .	18,3	4,4
Persone di servizio e di fatica . . . . .	2,4	4,4
Altre (3) . . . . .	14,9	3,7
<b>Totale . . . . .</b>	<b>100,0</b>	<b>4,6</b>

(\*) Cfr. Tav. VII.  
(1) Cfr. « Avvertenze alle tavole » n. 11. — (2) Cfr. « Avvertenze alle tavole » n. 12. — (3) Compresa le condizioni ignote. — (4) Famiglie di due o più membri (compreso il capo famiglia).

Una ricerca fatta per la prima volta in occasione di questo censimento, riguarda la composizione per età dei figli conviventi (non coniugati) in relazione alla condizione sociale del capo famiglia (Prosp. 8).

Prosp. 8 (\*). — FIGLI CONVIVENTI (I) COL CAPO FAMIGLIA (2) SECONDO LA CONDIZIONE SOCIALE DI QUESTI E L'ETÀ DEI FIGLI.

CONDIZIONE SOCIALE DEL CAPO FAMIGLIA (3)	% FIGLI CONVIVENTI DI ETÀ IN ANNI				Numero medio dei figli (5)
	— 6	6-14	15-20	21-60	
Padroni . . . . .	19,5	38,7	14,0	27,8	2,7
Artigiani ed assimilati . . . . .	16,9	36,3	13,6	33,2	3,0
Liberi professionisti . . . . .	28,7	36,7	10,2	24,4	2,2
Dirigenti . . . . .	26,5	43,5	11,2	18,8	2,4
Impiegati . . . . .	28,3	44,5	13,7	13,5	2,4
Operai . . . . .	30,2	45,9	11,4	12,5	2,7
Persone di servizio e di fatica . . . . .	21,5	43,3	14,7	20,5	2,7
Altre (4) . . . . .	4,5	18,0	13,9	63,6	2,2
<b>Totale . . . . .</b>	<b>18,8</b>	<b>36,8</b>	<b>13,3</b>	<b>31,1</b>	<b>2,8</b>

(\*) Cfr. Tav. VI.  
(1) Residenti e non coniugati: cfr. « Avvertenze alle tavole » n. 13. — (2) Nelle famiglie residenti: cfr. « Avvertenze alle tavole » n. 11. — (3) Cfr. « Avvertenze alle tavole » n. 12. — (4) Compresa le condizioni ignote. — (5) Riferito alle sole famiglie residenti con figli (non coniugati e conviventi col capo famiglia).

La composizione per età dei figli conviventi varia notevolmente col mutare della condizione sociale del capo famiglia. Prescindendo dalle « altre » condizioni, la percentuale di figli maggiorenni presenta dei massimi negli artigiani ed assimilati e nei padroni. La percentuale minima di maggiorenni si riscontra negli operai. In genere si nota che negli operai, impiegati, dirigenti, predominano i figli da 0-14 anni, che per gli operai rappresentano più di 3/4 di tutti i

figli conviventi. Il numero medio dei figli conviventi è massimo, 3,0, nelle famiglie degli artigiani ed assimilati.

7. - Convivenze. — I censiti nelle convivenze (Prosp. 9) si riferiscono alla popolazione presente.

Prosp. 9 (\*). — CONVIVENZE (I).  
(Cifre proporzionali)

N. ordine	SPECIE DELLE CONVIVENZE	COMPONENTI PRESENTI		
		M F	M	F
1	Alberghi, locande, pensioni, affittatelli . . . . .	9,5	8,7	11,1
2	Istituti di cura non militari (ospedali, case di cura, manicomi) . . . . .	27,4	19,0	43,5
3	Istituti di cura militari (ospedali, convalescenziari) . . . . .	0,4	0,6	—
4	Istituti di educazione non retti da religiosi (collegi, convitti, orfanotrofi, case di correzione) . . . . .	1,9	2,0	1,7
5	Istituti di educazione retti da religiosi (collegi, convitti, seminari, orfanotrofi, case di correzione) . . . . .	15,5	13,2	19,8
6	Comunità religiose (esclusi i seminari) . . . . .	5,3	3,6	8,6
7	Istituti di assistenza (ospizi, ricoveri di mendicanti, brefotrofi, dormitori gratuiti, asili per i senza tetto, sale per emigranti) . . . . .	7,9	4,8	13,8
8	Caserme, posti di guardia, baraccamenti militari, regie navi . . . . .	26,4	40,2	—
9	Navi mercantili e barche . . . . .	0,1	0,1	—
10	Stabilimenti carcerari non militari (carceri giudiziarie, case di arresto, case di reclusione, ergastoli, stabilimenti di pena speciali) . . . . .	1,9	2,6	0,5
11	Stabilimenti carcerari militari (carceri, reclusori, stabilimenti di pena) . . . . .	—	—	—
12	Altre specie di convivenze (camerate, baracche di operai o di giornalisti di campagna, caserme di pompieri, ecc.) . . . . .	3,7	5,2	1,0
	<b>Totale . . . . .</b>	<b>100,0</b>	<b>100,0</b>	<b>100,0</b>

(\*) Cfr. Tav. VIII.  
(1) Cfr. « Avvertenze alle tavole » n. 14.

8. - Sesso ed età. — Per analizzare le variazioni che si sono verificate dal 1931 al 1936 nella composizione per età della popolazione dei due sessi secondo classi molto ampie (Prosp. 10), il confronto si è fatto tra la popolazione speciale del 1936 e la presente del 1931. In complesso si riscontra un aumento nella percentuale in tutte le classi ad eccezione di quella da 15 a 39 anni. Il rapporto dei sessi, che per la popolazione presente del 1931 era di 938 M per 1000 F segna un aumento di mascolinità, essendo di 962 M per 1000 F per la popolazione



speciale del 1936, aumento che si limita alle classi da 15 a 59 anni.

La composizione per età, sesso e stato civile della popolazione residente del 1936, per classi di età più ristrette, risulta dal Prosp. II. Va notato come la classe da 15 a 19 anni risenta le conseguenze della diminuzione straordinaria di natalità verificatasi nel periodo bellico 1916-1919. Più di 3/5 della popolazione ha superato i 21 anni. La deficienza di maschi che si nota da 40 a 49 anni può imputarsi in parte alle perdite della grande guerra (1915-18) e quella delle ultime classi di età alla più forte mortalità che soprattutto nella vecchiaia colpisce il sesso maschile.

Prosp. 10. — POPOLAZIONE SECONDO L'ETÀ ED IL SESSO.

(Nella circoscrizione al 21 aprile 1936-XIV)

CLASSI DI ETÀ (1)	1936						1931		
	POPOLAZIONE SPECIALE (2)						POPOLAZIONE PRESENTE		
	N.			Percentuali			Percentuali		
	MF	M	F	MF	M	F	MF	M	F
0-14 . . .	114.718	57.837	56.881	29,5	30,4	28,7	28,4	29,5	27,2
15-39 . . .	142.275	72.102	70.173	36,6	37,8	35,4	38,8	39,2	38,5
40-59 . . .	82.153	37.086	45.067	21,2	19,5	22,8	20,8	19,4	22,2
60-∞ . . .	49.352	23.505	25.847	12,7	12,3	13,1	12,0	11,9	12,1
<b>Totale . .</b>	<b>388.498</b>	<b>190.530</b>	<b>197.968</b>	<b>100,0</b>	<b>100,0</b>	<b>100,0</b>	<b>100,0</b>	<b>100,0</b>	<b>100,0</b>

(1) Esclusi i censiti di età ignota. — (2) Cfr. « Avvertenze generali » n. 7.

Prosp. II (\*). — POPOLAZIONE RESIDENTE SECONDO L'ETÀ, IL SESSO E LO STATO CIVILE.  
(Cifre proporzionali)

ETÀ	IN COMPLESSO (3)			STATO CIVILE												M per 1000 F
				Cellibi e nubili			Coniugati (4)			Vedovi			Divorziati (5)			
	MF	M	F	MF	M	F	MF	M	F	MF	M	F	MF	M	F	
0	1,8	1,9	1,8	3,1	3,0	3,1	—	—	—	—	—	—	—	—	—	1019
1	1,7	1,7	1,7	2,8	2,8	2,9	—	—	—	—	—	—	—	—	—	1012
2	1,8	1,8	1,7	2,9	2,9	2,9	—	—	—	—	—	—	—	—	—	1045
3	1,7	1,8	1,6	2,9	2,9	2,9	—	—	—	—	—	—	—	—	—	1054
4	1,7	1,8	1,7	2,9	2,8	3,0	—	—	—	—	—	—	—	—	—	997
5-14	20,5	21,1	20,0	34,3	33,5	35,1	—	—	—	—	—	—	—	—	—	1012
15-19	6,1	6,4	5,8	10,1	10,2	10,0	0,1	..	0,2	..	—	..	—	—	—	1069
20-24	8,5	9,1	7,8	12,9	14,3	11,5	2,2	0,5	3,8	0,1	0,1	0,1	—	—	—	1130
25-29	8,5	8,8	8,2	9,9	11,4	8,2	7,9	5,1	10,7	0,4	0,2	0,5	—	—	—	1039
30-39	13,9	13,7	14,1	8,4	8,7	8,1	26,3	24,5	28,1	3,6	3,1	3,8	23,8	—	50,0	929
40-49	11,3	10,4	12,0	3,8	2,9	4,7	25,1	25,2	24,9	10,7	7,5	12,0	28,6	36,4	20,0	834
50-59	9,9	9,1	10,6	2,8	2,1	3,5	20,3	21,6	19,0	21,3	15,8	23,6	23,8	36,4	10,0	823
60-69	7,5	7,3	7,8	2,0	1,5	2,5	12,8	15,5	10,3	28,8	28,3	29,0	14,3	18,1	10,0	894
70-79	4,1	4,1	4,1	1,0	0,8	1,3	4,7	6,7	2,8	25,9	32,1	23,4	9,5	9,1	10,0	948
80-∞	1,0	1,0	1,1	0,2	0,2	0,3	0,6	0,9	0,2	9,2	12,9	7,6	—	—	—	876
<b>Complesso (1)</b>	<b>100,0</b>	<b>100,0</b>	<b>100,0</b>	<b>100,0</b>	<b>100,0</b>	<b>100,0</b>	<b>100,0</b>	<b>100,0</b>	<b>100,0</b>	<b>100,0</b>	<b>100,0</b>	<b>100,0</b>	<b>100,0</b>	<b>100,0</b>	<b>100,0</b>	<b>961</b>
<b>Gruppi speciali (2)</b>																
fino a 5	10,6	11,0	10,3	17,8	17,4	18,1	—	—	—	—	—	—	—	—	—	1019
fino a 9	18,4	18,9	17,9	30,6	30,1	31,3	—	—	—	—	—	—	—	—	—	1018
6-13	16,4	16,8	15,9	27,3	26,8	27,9	—	—	—	—	—	—	—	—	—	1017
fino a 14	29,3	30,1	28,5	48,9	47,9	49,9	—	—	—	—	—	—	—	—	—	1016
15-64	62,2	61,6	62,8	49,0	50,5	47,3	89,3	85,8	92,8	49,8	39,0	54,1	81,0	72,7	90,0	942
65-∞	8,5	8,3	8,7	2,1	1,6	2,8	10,7	14,2	7,2	50,2	61,0	45,9	19,0	27,3	10,0	921
14-17	6,9	7,2	6,7	11,6	11,4	11,6	..	..	..	..	—	..	—	—	—	1037
18-20	2,5	2,7	2,3	4,0	4,3	3,8	0,1	..	0,3	—	—	—	—	—	—	1146
21-∞	63,6	62,3	64,8	39,3	40,1	38,6	99,8	100,0	99,7	100,0	100,0	100,0	100,0	100,0	100,0	924

(\*) Cfr. Tav. X.

(1) Esclusi i censiti di età ignota. — (2) Cfr. « Avvertenze alle tavole » n. 15. — (3) Esclusi i censiti di stato civile ignoto. — (4) Compresi i separati legalmente. — (5) Poiché in Italia non esiste il divorzio, le cifre dei divorziati si riferiscono ai divorziati all'estero ed agli stranieri.

9. - Stato civile. — Le quote di celibato nella popolazione di 15 anni e più (Prosp. 12) risultano nel 1936, per la popolazione speciale, un po' minori

Prosp. 12. — POPOLAZIONE DI 15 ANNI E PIÙ SECONDO IL SESSO E LO STATO CIVILE (1).  
(Nella circoscrizione al 21 aprile 1936-XIV)

SESSO E STATO CIVILE	1936		1931	
	POPOLAZIONE SPECIALE (2)		POPOLAZIONE PRESENTE	
	N.	Percentuali	Percentuali	
M	celibi . . . . .	62.011	46,7	47,4
	coniugati (3) . .	62.282	47,0	46,2 (5)
	vedovi (4) . . .	8.393	6,3	6,4 (5)
	<b>Totale . .</b>	<b>132.686</b>	<b>100,0</b>	<b>100,0</b>
F	nubili . . . . .	55.587	39,4	41,0
	conjugate (3) . .	64.798	45,9	44,7 (5)
	vedove (4) . . .	20.700	14,7	14,3 (5)
	<b>Totale . .</b>	<b>141.085</b>	<b>100,0</b>	<b>100,0</b>
MF	celibi e nubili . .	117.598	43,0	44,1
	coniugati (3) . .	127.080	46,4	45,4 (5)
	vedovi (4) . . .	29.093	10,6	10,5 (5)
	<b>Totale . .</b>	<b>273.771</b>	<b>100,0</b>	<b>100,0</b>

di quelle della popolazione presente del 1931 e, corrispondentemente, più elevate le quote dei coniugati. Se si considerano le percentuali di celibi e di nubili nella popolazione di 50 anni e più si ottiene quella che può dirsi la quota di celibato definitivo, che, nel 1936, risulta, tanto per i maschi che per le femmine, superiore a quella del 1931. Inoltre, la quota di celibato definitivo dei maschi è inferiore a quella delle femmine:

	1936 (1)	1931
Maschi . . . . .	13,5	13,3
Femmine . . . . .	18,5	18,2
Maschi e femmine . . . . .	16,2	15,9

(1) Popolazione speciale: cfr. « Avvertenze generali » n. 7.

Dalla classificazione della popolazione speciale di 15 anni e più secondo lo stato civile, per classi di età e per sesso (Prosp. 13) risulta, analogamente a quanto si era costatato per la popolazione presente del 1931, che nelle classi da 15 a 34 anni le percentuali di femmine conjugate sono molto maggiori di quelle dei maschi coniugati, dato che l'età normale al matrimonio è per le donne minore di quella degli uomini; il contrario si costata per le classi da 35 anni in poi. Le percentuali di vedove per ogni classe di età sono molto superiori a quelle dei vedovi, sia per la maggiore frequenza con la quale i vedovi passano a seconde nozze, sia per la maggiore mortalità dei maschi coniugati e vedovi.

Prosp. 13. — POPOLAZIONE DI 15 ANNI E PIÙ SECONDO LO STATO CIVILE PER CLASSI DI ETÀ E PER SESSO (1).  
(Nella circoscrizione al 21 aprile 1936-XIV)

CLASSI DI ETÀ	1936									1931								
	POPOLAZIONE SPECIALE (2)									POPOLAZIONE PRESENTE								
	N.			Percentuali						Percentuali								
				Maschi			Femmine			Maschi			Femmine					
	Celibi	Coniugati (3)	Vedovi (4)	Nubili	Coniugate (3)	Vedove (4)	Celibi	Coniugati (3)	Vedovi (4)	Nubili	Coniugate (3)	Vedove (4)	Celibi	Coniugati (3)	Vedovi (4)	Nubili	Coniugate (3)	Vedove (4)
15-19 . . . . .	11.935	6	—	10.891	112	1	99,9	0,1	—	99,0	1,0	..	99,9	0,1	—	99,0	1,0	..
20-24 . . . . .	17.048	442	6	12.545	2.459	14	97,4	2,5	..	83,5	16,4	0,1	97,3	2,7	..	81,9	17,9	0,2
25-29 . . . . .	13.463	3.233	19	9.029	6.941	115	80,6	19,3	0,1	56,1	43,2	0,7	73,7	26,0	0,3	49,2	50,0	0,8
30-34 . . . . .	7.057	6.908	91	5.350	8.998	260	50,2	49,1	0,7	36,6	61,6	1,8	39,9	59,2	0,9	31,9	65,9	2,2
35-39 . . . . .	3.448	8.277	167	3.722	9.218	518	29,0	69,6	1,4	27,7	68,5	3,8	23,5	74,6	1,9	25,0	70,4	4,6
40-44 . . . . .	1.960	8.037	265	2.787	8.422	852	19,1	78,3	2,6	23,1	69,8	7,1	18,6	78,7	2,7	22,5	66,9	10,6
45-49 . . . . .	1.595	7.580	372	2.572	7.671	1.622	16,7	79,4	3,9	21,7	64,6	13,7	16,4	79,5	4,1	19,1	65,2	15,7
50-59 . . . . .	2.571	13.378	1.325	3.931	12.320	4.889	14,9	77,4	7,7	18,6	58,3	23,1	14,6	77,3	8,1	18,5	58,3	23,2
60-69 . . . . .	1.827	9.660	2.367	2.870	6.646	5.985	13,2	69,7	17,1	18,5	42,9	38,6	13,0	68,2	18,8	17,9	42,3	39,8
70-∞ . . . . .	1.107	4.761	3.781	1.890	2.011	6.444	11,5	49,3	39,2	18,3	19,4	62,3	11,5	48,6	39,9	18,0	18,2	63,8

(1) Esclusi i censiti di età ignota e di stato civile ignoto. — (2) Cfr. « Avvertenze generali » n. 7. — (3) Compresi i separati legalmente: cfr. nota (5) Prosp. 12. — (4) Compresi i divorziati: cfr. nota (5) Prosp. 12.

Prosp. 14 (\*). — POPOLAZIONE RESIDENTE  
 ATTA AL MATRIMONIO (1).  
 (da 18 a 59 anni)

CLASSI DI ETÀ	MASCHI			FEMMINE			ECCEDENZA O DEFICENZA (—) DELLE FEMMINE			M PER 1000 F
	Celibi	Vedovi (2)	Totale	Nubili	Vedove (2)	Totale	Nubili	Vedove (2)	Totale	
18—19	2.985	—	2.985	2.613	—	2.613	-372	—	-372	11,42
20—29	30.966	22	30.988	22.365	123	22.488	-8.601	101	-8.500	1378
30—39	10.545	257	10.802	9.194	790	9.984	-1.351	533	-818	1082
40—49	3.520	637	4.157	5.396	2.488	7.884	1.876	1.851	3.727	527
50—59	2.559	1.333	3.892	3.937	4.899	8.836	1.378	3.566	4.944	440
18—59	50.575	2.249	52.824	43.505	8.300	51.805	-7.070	6.051	-1.019	1020

(\*) Cfr. Tav. X.

(1) Esclusi i censiti di età ignota e di stato civile ignoto. — (2) Compresi i divorziati.

Nella popolazione residente atta al matrimonio da 18 a 59 anni di età (Prosp. 14) che comprende i celibi, i vedovi e i divorziati, si nota una deficienza di femmine sino all'età di 39 anni — che è una conseguenza della minore età al matrimonio, come si è detto dianzi — e un'eccedenza dai 40 ai 59 anni. Nel complesso della popolazione atta al matrimonio si ha una lieve eccedenza di maschi (2,0%).

**10. - Popolazione presente secondo le categorie di attività economica.** — Della popolazione presente nella provincia il 44,2% è attiva. Questa percentuale comprende le persone di 10 anni e più, che

esercitano una professione. Della popolazione attiva di tutta la provincia meno di 3/5 è dedita all'agricoltura e più di 1/5 all'industria. Gli artigiani rappresentano l'8,6 % della popolazione attiva della provincia.

La popolazione presente attiva (1) secondo le categorie di attività economica si distribuisce come appresso:

	%
Agricoltura, caccia e pesca . . . . .	55,7
Industria . . . . .	22,0
Trasporti e comunicazioni . . . . .	2,6
Commercio . . . . .	8,2
Credito e assicurazione . . . . .	0,5
Liberi professionisti e addetti al culto. . . . .	1,5
Amministrazione pubblica . . . . .	5,0
Amministrazione privata . . . . .	0,5
Economia domestica . . . . .	4,0
<b>Totale (1) . . . . .</b>	<b>100,0</b>
<i>di cui nell'artigianato . . . . .</i>	<i>8,6</i>

(1) Esclusi i censiti di professione ignota.

**11. - Stranieri.** — Nel 1936 i censiti stranieri ammontano a 828 contro 1.252 nel 1931.

(1) Per popolazione attiva s'intende la popolazione presente di 10 anni e più che esercita una professione. Cfr. Tav. XI e « Avvertenze alle tavole » nn. 17 e 18.

**Nota - Popolazione presente della provincia dal 1869 al 1921 nella circoscrizione territoriale al 21 aprile 1936-XIV.** Nei fascicoli provinciali contenenti i risultati del censimento del 21 aprile 1931-IX non fu possibile pubblicare notizie retrospettive sulla popolazione delle nuove province. Si colma ora la lacuna pubblicando i dati della popolazione presente calcolata in base ai censimenti austriaci dal 1869 al 1910 (ricavati dai vari fascicoli dell'Ortsreperitorium e dello Spezialortsreperitorium) e riportando i dati stessi alla circoscrizione del 21 aprile 1936. Per comodità di confronto è stato inserito anche il dato del censimento 1921 nella circoscrizione suddetta.

DATA DEI CENSIMENTI (1)					
31-12-1869	31-12-1880	31-12-1890	31-12-1900	31-12-1910	1-12-1921
351.088	362.164	360.103	371.884	399.420	403.728

(1) Dati desunti dai censimenti austriaci.

Nella Tav. XIII sono pubblicati i corrispondenti dati per singoli comuni.

# TAVOLE

## AVVERTENZE ALLE TAVOLE

**1. - Circoscrizioni territoriali.** — Le circoscrizioni alle quali si riferiscono i dati pubblicati nei fascicoli provinciali — specificate nell'apposita colonna o nella testata delle tavole — sono le seguenti :

1. — Frazioni di censimento.
2. — Singoli comuni.
3. — Comune capoluogo di provincia.
4. — Comuni con almeno 50.000 abitanti.
5. — Zone e regioni agrarie.
6. — Provincia.

Le circoscrizioni prese in considerazione per ciascuna tavola sono indicate nella seguente tabella, nella quale i numeri indicati nella colonna « circoscrizioni considerate » corrispondono ai numeri d'ordine sopra riportati :

T A V O L E	CIRCOSCRIZIONI CONSIDERATE					
I - Popolazione presente, temporaneamente assente, residente, distinta secondo il carattere della dimora, il luogo dove si trovava l'assente e il sesso: nei comuni, zone e regioni agrarie. Altimetria dei comuni. Superficie, densità, popolazione residente dei centri e delle case sparse: per comuni, per zone e regioni agrarie . . . . .	—	2	—	—	5	6
II - Popolazione residente: nei comuni, frazioni di censimento, centri e case sparse . . . . .	1	2	—	—	—	6
III - Numero dei comuni e dei centri (classificati secondo la popolazione residente): per zone e regioni agrarie . . . . .	—	—	—	—	5	6
IV - Famiglie residenti, popolazione residente in complesso, nei centri (classificati secondo la popolazione) e nelle case sparse: per zone e regioni agrarie . . . . .	—	—	—	—	5	6
V - Famiglie residenti secondo la condizione sociale del capo famiglia: nel comune capoluogo, nelle zone e regioni agrarie. Numero delle famiglie e numero dei membri residenti . . . . .	—	—	3	4	5	6
VI - Famiglie residenti secondo il numero dei figli conviventi, per classi di età dei figli e secondo la condizione sociale del capo famiglia. Numero delle famiglie e numero dei figli . . . . .	—	—	—	—	—	6
VII - Famiglie residenti secondo il numero dei membri residenti e la condizione sociale del capo famiglia: nella provincia e nel comune capoluogo . . . . .	—	—	3	4	—	6
VIII - Convivenze secondo la specie e numero dei componenti presenti secondo la qualità ed il sesso: nella provincia e nel comune capoluogo . . . . .	—	—	3	4	—	6
IX - Popolazione presente secondo l'età, il sesso e lo stato civile . . . . .	—	—	3	4	—	6
X - Popolazione residente secondo l'età, il sesso e lo stato civile . . . . .	—	—	3	4	—	6
XI - Popolazione presente secondo le categorie di attività economica: nei comuni, nelle zone e regioni agrarie . . . . .	—	2	—	—	5	6
XII - Stranieri presenti secondo lo stato di appartenenza, il sesso ed il carattere della dimora: nella provincia e nel comune capoluogo . . . . .	—	—	3	4	—	6

Le circoscrizioni si riferiscono alla data del 21 aprile 1936-XIV.

**2. - Toponomastica.** — Per l'esatta indicazione dei nomi dei comuni e delle frazioni si è tenuto conto delle pubblicazioni relative ai passati censimenti, dei provvedimenti legislativi e dei decreti emanati a tutto il 20 aprile 1936-XIV, riguardanti la denominazione e la circoscrizione territoriale dei comuni e delle frazioni.

Tutte le variazioni di nome e di territorio avvenute posteriormente al 20 aprile e fino al 31 dicembre 1936 sono state, però, indicate in nota.

I comuni sono disposti in ordine alfabetico.

**3. - Accentatura dei nomi.** — Si è curata l'esatta accentatura dei nomi delle province, delle zone agrarie, dei comuni e delle frazioni secondo i seguenti criteri :

- a) i nomi piani non portano alcun segno di pronuncia ;
- b) i nomi sdruciolli sono stati, invece, accentati nella vocale su cui deve poggiare la voce ;
- c) i nomi tronchi che finiscono per vocale portano tutti l'accento sull'ultima vocale. I nomi che finiscono per consonante sono stati accentati solo quando l'accento tonico non cada — come di regola — sull'ultima vocale.

**4. - Altimetria.** (Tav. I). — L'altimetria è stata desunta dalla carta d'Italia al 25.000 dell'Istituto geografico militare, in corrispondenza della casa comunale, l'ubicazione della quale venne segnata dal comune nel « piano topografico di censimento ». La quota altimetrica relativa o fu riportata dalle indicazioni della detta carta o venne calcolata mediante interpolazione delle curve di livello ivi rappresentate.

**5. - Superficie territoriale.** (Tav. I). — La superficie territoriale si riferisce alle circoscrizioni amministrative esistenti al 21 aprile 1936-XIV.

Limitatamente ai comuni per i quali a tutto il 21 aprile 1936-XIV, gli uffici del catasto (Ministero delle finanze, Direzione generale del catasto) avevano effettuato il calcolo delle aree, si sono riportati i dati risultanti dal nuovo catasto geometrico.

Negli altri comuni, le superfici sono state calcolate dall'Istituto centrale di statistica mediante planimetrazione delle levate di campagna dell'Istituto geografico militare, aggiornando i confini a mezzo dei piani topografici dell'VIII censimento della popolazione e con elementi forniti dagli uffici tecnici catastali.

**6. - Densità.** (Tav. I). — La densità per km<sup>2</sup> di superficie territoriale è stata calcolata in rapporto alla popolazione presente.

**7. - Zone e regioni agrarie.** (Tavv. I, III, IV, V e XI). — Le zone agrarie, la loro numerazione in cifre romane, nonchè l'indicazione delle regioni agrarie, sono desunte dal Vol. XXII, Serie VI, degli « Annali di statistica » *Revisione delle zone agrarie secondo la circoscrizione amministrativa dei comuni in esse compresi al 20 aprile 1931-IX*, Roma, Libreria dello Stato, 1932-X e debitamente aggiornate in base alle variazioni territoriali intervenute sino al 21 aprile 1936-XIV. (Cfr. *Variazioni di territorio, di nome e di confine delle circoscrizioni comunali e provinciali del regno disposte con leggi e regi decreti emanati dal 16 ottobre 1930 al 31 marzo 1934*. — *Id. id. dal 1 aprile 1934 al 20 aprile 1936*. Vedansi anche « *Avvertenze generali* » n. 6).

A ciascun fascicolo provinciale del Catasto agrario (1929) edito dall'Istituto centrale di statistica, è annessa una corografia con l'indicazione delle circoscrizioni delle zone e regioni agrarie al 21 aprile 1931-IX.

**8. - Frazioni.** (Tav. II). — Le frazioni alle quali si fa riferimento sono le *frazioni di censimento*, cioè quelle indicate dai comuni seguendo le norme contenute nel regolamento per l'esecuzione dell'VIII censimento, approvato con R. decreto n. 374 del 27 febbraio 1936-XIV, tenuto conto della revisione compiuta dall'Istituto centrale di statistica sulla base dei piani topografici (alla scala 1 : 25.000) e degli appositi elenchi (mod. 1) compilati dai comuni stessi.

Le frazioni di censimento corrispondono a grandi ripartizioni del territorio comunale, la cui limitazione coincide, normalmente, con confini naturali: vie nazionali o comunali, corsi d'acqua, linee di dislivello, accidentalità del terreno.

Esse comprendono almeno un centro di popolazione (salvo le eccezioni di cui appresso) e le case sparse circostanti, i cui abitanti hanno col centro stesso più frequenti rapporti e più facili comunicazioni. Formano altresì separate frazioni (che possono non avere alcun centro):

a) quelle parti di territorio di un comune che siano state autorizzate a tenere patrimonio e spese separate, a norma dell'art. 37 del T. U. della legge comunale e provinciale, approvato con R. decreto 3 marzo 1934-XII, n. 383;

b) i territori, già appartenenti ad altro comune, che siano stati aggregati, dopo il 1921, al comune oggetto del censimento. Per questi ultimi, ove non abbiano una denominazione propria, è stato indicato nella tav. II « *Zona di territorio aggregata* ».

Per eventuali confronti, è anche opportuno tener presente come, a volte, pur avendo la frazione mantenuta la stessa denominazione, la sua circoscrizione non coincida con quella del 1931.

Le frazioni sono disposte nell'ordine indicato dai comuni: la prima elencata è quella in cui ha sede la casa comunale.

**9. - Centri e case sparse.** (Tavv. II, III e IV). — Il criterio discriminante per riconoscere il carattere di « centro » ad un abitato è stato quello della esistenza nello stesso di almeno un luogo di raccolta — costituito da una chiesa periodicamente officiata, una scuola, una stazione ferroviaria o tramviaria, un ufficio pubblico, servizi automobilistici, negozi, ecc. — ove sogliono concorrere gli abitanti dei luoghi vicini per ragioni di culto, istruzione, affari, ecc., prendendo però sempre in considerazione elementi ambientali — orografia, strade, incroci di strade, fiumi, lontananza da grandi centri — che potessero influire sull'attribuzione o meno della qualità di « centro » all'abitato stesso. Perciò l'entità della popolazione non è stato elemento esclusivo di decisione, ma è stata presa in considerazione insieme con gli elementi ambientali sopra descritti.

Non esistono centri suddivisi in due o più frazioni, a meno che non si tratti di centri che si estendono anche su una o più zone di territori aggregati dopo il 1921, le quali, pertanto, costituiscono separate frazioni di censimento (cfr. avvertenza n. 8).

Per « case sparse » sono state considerate le case isolate in campagna e i piccoli raggruppamenti (casolari, fattorie, ecc.) privi di un luogo di raccolta, a meno che considerazioni speciali non permettessero di ravvisare in questi luoghi dei centri nascenti o in via di formazione.

Per eventuali confronti con la popolazione dei centri e delle case sparse del censimento 1931 occorre riferirsi, per quest'ultimo censimento, alle cifre pubblicate nel Vol. VII « Centri abitati », cifre che sostituiscono quelle pubblicate sia nel Vol. I « Relazione preliminare » (Tavv. I e VI), sia nei fascicoli provinciali del censimento 1931. (Cfr. al riguardo le osservazioni a pag. 36 della citata « Relazione preliminare » e l'avvertenza 2 a pag. VIII del Vol. VII « Centri abitati » del censimento 1931).

**10. - Popolazione presente, temporaneamente assente, residente.** (Tav. I). — La *popolazione presente o di fatto* è costituita dalle persone che al momento del censimento si trovavano presenti nei comuni, sia che avessero in essi dimora abituale o soltanto temporanea.

La *popolazione temporaneamente assente* è costituita da coloro che alla data del censimento si erano assentati temporaneamente dal comune di loro dimora abituale, ma nel quale avrebbero fatto certamente o presumibilmente ritorno entro il 31 luglio 1936-XIV. (Nel censimento del 1931 la data del presumibile ritorno venne, invece, fissata al 31 dicembre 1931-IX).

A tale norma facevano eccezione le seguenti persone le quali dovevano considerarsi temporaneamente assenti anche se la loro assenza si prolungava oltre il 31 luglio 1936-XIV :

- a) tutte le persone, senza eccezione, che, per qualsiasi ragione, si trovavano dislocate in A. O. ;
- b) i militari di leva, richiamati, volontari ;
- c) i militari di carriera della R. Marina, imbarcati e in forza su RR. Navi o su navi mercantili ;
- d) i funzionari statali in servizio all'estero ;
- e) i bambini dati a balia, dalla famiglia, fuori di casa ;
- f) i bambini dati a balia, dai brefotrofi, fuori dai medesimi ;
- g) gli studenti, i collegiali, i convittori, i seminaristi, ecc. lontani dalla famiglia per motivi di istruzione ;
- h) gli appartenenti al personale di convivenze religiose lontani dalle stesse per motivi di istruzione ;
- i) i membri della famiglia allontanatisi per lavori stagionali ;
- l) le persone ricoverate, temporaneamente, in ospedali, case, istituti o stabilimenti di cura, di assistenza, ospizi, orfanotrofi, ecc. ;
- m) i detenuti in attesa di giudizio e i condannati a pena non superiore a 10 anni ;
- n) i membri della famiglia che erano in viaggio.

Si noti che, a differenza del precedente censimento, l'eccezione è stata estesa oltre che alle persone dislocate in A. O., anche : ai bambini dati a balia dai brefotrofi, fuori dai medesimi ; agli appartenenti al personale di convivenze religiose lontani dalle stesse per motivi di istruzione ; ai membri della famiglia allontanatisi per lavori stagionali.

Per i detenuti si è considerato il limite di condanna a una pena non superiore ai 10 anni anziché a 20 come nel precedente censimento. (Cfr. Istruzioni per gli ufficiali di censimento nel Vol. I « Atti del censimento »).

La *popolazione residente o legale* è costituita dai censiti aventi dimora abituale nel comune sia che alla data del censimento vi fossero presenti o ne fossero temporaneamente assenti.

La popolazione residente viene considerata come popolazione *legale* fino al censimento successivo.

*I militari di leva sono stati considerati come aventi dimora abituale nel comune in cui dimorava abitualmente la loro famiglia o, in mancanza di questa, nel comune di precedente dimora abituale. Nel precedente censimento invece essi si consideravano come aventi dimora abituale nel comune in cui si trovavano per motivi di servizio militare.* Questa differenza di criteri rende meno significativi i confronti con i censimenti precedenti per i comuni nei quali hanno sede importanti guarnigioni militari.

**11 - Famiglia.** (Tavv. IV, V, VI e VII). — La famiglia cui si fa riferimento è la *famiglia residente*, cioè quella il cui capo aveva dimora abituale nel comune di censimento, vi fosse presente o ne fosse temporaneamente assente alla data del censimento.

La famiglia comprende le persone *residenti* (presenti o temporaneamente assenti) che siano unite da vincoli di sangue o di affinità o che ne facciano parte per ragioni di servizio (domestici) di lavoro (garzoni e simili) di impiego (istitutori) o in qualità di dozzinanti, o, infine, gli ospiti residenti nello stesso comune.

Sono comprese tra le famiglie anche quelle costituite da una sola persona residente.

Quando due o più nuclei familiari distinti erano compresi in un solo foglio di censimento, sono stati considerati come formanti un'unica famiglia.

Circa i criteri seguiti per distinguere la famiglia dalla convivenza, cfr. il n. 14 delle presenti avvertenze e il Vol. I « Atti del censimento ». Si avverte che deducendo dalla popolazione residente

(col 4 della tavola IV) il complesso dei membri residenti nelle famiglie residenti (col. 3 della stessa tavola) non si ottiene la popolazione residente delle convivenze, poichè i dati di cui alla col. 3 non comprendono i membri residenti in famiglie il cui capo non ha dimora abituale nel comune.

Indipendentemente dalle variazioni territoriali che possono essere intervenute dal 1931 al 1936, per quanto riguarda le famiglie, non è possibile il confronto dei dati del censimento 1936 con quelli dei censimenti precedenti, perchè, a differenza di questi ultimi, le famiglie considerate in questo censimento sono quelle residenti.

**12 - Condizione sociale del capo famiglia.** (Tavv. V, VI e VII). — La condizione sociale del capo famiglia corrisponde alla sua posizione nella professione o alla sua condizione non professionale (Cfr. Vol. I « Atti del censimento »).

Per capo famiglia intesi il censito (residente) indicato come tale nel foglio di censimento.

La condizione sociale del capo famiglia è stata determinata nel modo seguente :

a) *Padroni (o datori di lavoro)*. — Si considerano tali : a) gli imprenditori, nelle aziende non agrarie ; b) i conduttori - non coltivatori (cioè coloro che non attendono direttamente ai lavori manuali dell'azienda, o che pur attendendovi, si valgono anche di mano d'opera a salario — escluso il caso in cui questa sia limitata ad un solo garzone) nelle aziende agrarie. Si comprendono quindi : conduttori in proprio, usufruttuari, enfiteuti, affittuari, conduttori a più titoli.

Si considerano « *piccoli padroni* » (non artigiani) coloro che esercitano — normalmente senza alcun dipendente od eventualmente con l'ausilio di qualche familiare — una industria o un commercio di minime proporzioni (ad es. facchini di piazza, tellinai, raccoglitori di stracci, ecc.. Cfr. tabella dei padroni, nel Vol. I « Atti del censimento ») ;

b) *Artigiani ed assimilati*. — Si considerano *artigiani* i titolari delle botteghe artigiane (sono quindi esclusi i dipendenti dalle botteghe stesse. Cfr. circolare 81/65 C dell'8 aprile 1936, nel Vol. I « Atti del censimento »). Essi comprendono i *pescatori* iscritti alla federazione artigiana e *contemplati*, nella classificazione adottata, nella categoria « agricoltura » (questa comprende oltre l'agricoltura propriamente detta anche la caccia e la pesca).

Si considerano *assimilati agli artigiani* i coloni parziari e i conduttori-coltivatori, nonchè coloro che sono ad un tempo conduttori-coltivatori e lavoratori a salario (figure miste) nel caso che la figura del conduttore sia economicamente prevalente sulla seconda (Cfr. Vol. I « Atti del censimento ») ;

c) *Liberi professionisti*. — Si considerano tali quelli che esercitano una libera professione od arte, cioè non alle dipendenze altrui ;

d) *Dirigenti*. — Si considerano tali : 1) quelli che esercitano — alle dipendenze altrui — una mansione di stretto carattere direttivo ; 2) gli ufficiali delle forze armate, nonchè gli altri impiegati delle amministrazioni pubbliche aventi grado superiore a quello di tenente colonnello o a questo corrispondente ; 3) i sacerdoti e i regolari che hanno nel sacerdozio o nella regola un titolo rispondente ad un'attività di carattere direttivo (cardinale, arcivescovo, vescovo) ;

e) *Impiegati*. — Si considerano tali : 1) quelli che esercitano — alle dipendenze altrui — una mansione di carattere esecutivo, *normalmente* distinta da quella esercitata dagli operai e *generalmente* regolata da un contratto di impiego e retribuita con uno stipendio ; 2) i militari delle forze armate (ufficiali di grado inferiore a quello di colonnello o a questo corrispondente ed i sottufficiali) ; 3) i sacerdoti e i regolari che hanno nel sacerdozio o nella regola un titolo rispondente ad una attività di carattere non direttivo (parroco, prete, frate) ;

f) *Operai*. — Si considerano tali : 1) quelli che esercitano un mestiere alle dipendenze altrui (anche se nel proprio domicilio) *normalmente* regolato da un contratto di lavoro e retribuito con un salario ; nell'agricoltura essi sono : i lavoratori a giornata, i lavoratori a contratto annuo, i compartecipanti, nonchè coloro che sono ad un tempo lavoratori a salario e conduttori-coltivatori (figure miste) nel caso che la prima figura sia economicamente prevalente sulla seconda (Cfr. Vol. I « Atti del censimento ») ; 2) i militari di truppa di carriera ;

g) *Personale di servizio e di fatica*. — Fanno parte di tale personale : 1) le persone che prestano servizio o esercitano un mestiere di fatica, alle dipendenze altrui (anche di aziende domestiche) : ad es. fattorini, uscieri, bidelli, domestici, ecc. ; 2) gli addetti al culto in qualità di scaccini, sagrestani e simili ;

h) *Altre*. — Raggruppati sotto tale denominazione si considerano quelli di cui è rimasta ignota la posizione nella professione, nonchè quelli che risultano in una condizione non professionale (proprietari e benestanti, pensionati, donne attendenti a casa, studenti, in attesa di prima occupazione, invalidi, ricoverati, detenuti, mendicanti, prostitute, ecc.).



Ai militari di leva viene assegnata la condizione sociale che essi avevano prima della chiamata alle armi. I criteri seguiti per la classificazione secondo la condizione sociale del capo famiglia differiscono sensibilmente da quelli usati nel 1931 e nel 1921.

**13. - Figli residenti non coniugati conviventi col capo famiglia.** (Tav. VI). — Sono stati presi in considerazione i figli (del capo famiglia) residenti (censiti — presenti o temporaneamente assenti — nel comune di dimora abituale) non coniugati (celibi e nubili) e conviventi con il capo famiglia. Le famiglie dei figli (coniugati o vedovi o divorziati) del capo famiglia e con questo conviventi non sono considerate nella tavola.

L'elaborazione dei dati è stata fatta per la prima volta nel 1936.

**14. - Convivenze.** (Tav. VIII). — Per « convivenza » intendesi l'insieme di più persone che, pur non avendo vincoli di parentela o di affinità, fanno vita comune per scopi religiosi, militari, di istruzione, di assistenza, di cura, di alloggio, ecc.

Per « altre » specie di convivenze si intendono le camerate e baracche di operai o di giornalieri di campagna, le caserme di pompieri, le case di prostituzione, ecc. Sono state considerate quali convivenze (pensioni) le famiglie nelle quali il numero dei conviventi (dozzinanti) supera il numero dei membri della famiglia in esso compresi i domestici.

I militari ricoverati temporaneamente in luoghi di cura, sono stati censiti in alcuni casi come presenti nel foglio di censimento dell'ospedale o del convalescenziario militare, mentre in altri casi sono stati censiti come presenti — in conformità delle univoche istruzioni impartite — dalla caserma che li teneva tutt'ora in forza. In quest'ultimo caso nella tav. VIII non figura alcun malato presso gli « Istituti di cura militari ». Non essendo stato sempre possibile eliminare l'inconveniente segnalato, l'Istituto ha provveduto, in ogni caso, ad evitare duplicazioni od omissioni.

**15. - Età.** (Tavv. IX e X). — L'età in anni compiuti va intesa come segue:

- Anni 0: dalla nascita fino a 364 giorni (compiuti);
- » 1: dal 365° giorno (compiuto) fino ad anni 1 e 364 giorni (compiuti);
- » 2: dal 2° anno (compiuto) fino ad anni 2 e 364 giorni (compiuti);
- .....
- » fino a 5: dalla nascita fino ad anni 5 e 364 giorni (compiuti);
- » 6-13: dal 6° anno (compiuto) fino ad anni 13 e 364 giorni (compiuti);
- .....
- » 65-ω: dal 65° anno (compiuto) in poi.

I gruppi speciali di età che figurano in calce alle tavole IX e X sono stati scelti per i motivi seguenti:

- fino a 5 anni — Non soggetti all'obbligo dell'istruzione elementare.
- » » 9 » — Età non considerate nella popolazione attiva (cfr. n. 17).
- da 6 a 13 » — Soggetti all'obbligo dell'istruzione elementare (1). — Ammissione alle formazioni dei « Figli della lupa » (6-7 anni) e « Balilla » (8-13 anni) e delle « Piccole italiane » (2).
- fino a 14 » — Età non produttiva (1) — Non soggetti alle leggi sulle assicurazioni sociali.
- da 15 a 64 » — Età produttiva. - Obbligatorietà alle assicurazioni sociali.
- 65-ω — Età non produttiva.
- 14-17 » — Ammissione alle formazioni degli « Avanguardisti » e delle « Giovani italiane » (2).
- 18-20 » — Ammissione alle formazioni dei « Fasci giovanili » (2).
- 21-ω » — Maggiore età. - Ammissione ai Fasci di combattimento maschili e femminili (2).

Il criterio per l'indicazione degli anni di età seguito nel 1936 corrisponde a quello seguito nel censimento 1931.

**16. - Stato civile.** (Tav. IX e X). — I coniugati e le coniugate comprendono anche i separati e le separate legalmente. Poichè in Italia non esiste il divorzio le cifre dei divorziati si riferiscono ai divorziati all'estero e agli stranieri.

(1) In conformità alla legge 26 aprile 1934, n. 653 non possono essere ammessi al lavoro i fanciulli di età inferiore ai 14 anni.

(2) Le cifre corrispondenti ai gruppi di età 6-13, 14-17, 18-20, 21-ω, riguardanti l'ammissione alle formazioni dei « Balilla », « Piccole italiane », « Avanguardisti », « Giovani italiane », « Fasci giovanili » e « Fasci di combattimento » maschili e femminili, possono non coincidere con quelle considerate nella realtà dalle predette Istituzioni, poichè, nella pratica, sono ammessi alle formazioni suaccennate anche coloro che compiono l'anno entro il corrispondente *anno solare*.

**17. - Popolazione attiva.** (Tav. XI). — La popolazione attiva comprende i censiti presenti in età di 10 anni e più esercitanti una professione, arte o mestiere, compresi, quindi, i coadiuvanti del capo famiglia, o di qualsiasi altro membro della famiglia. Sono pure compresi i militari di leva secondo la professione esercitata prima della chiamata alle armi. Sono esclusi i censiti di condizione non professionale (compresi in questi anche i pensionati, possidenti, benestanti) o senza indicazione di professione o in attesa di prima occupazione.

Si avverte che i dati contenuti nella tavola su indicata potranno lievemente differire dai dati definitivi che saranno pubblicati nel Vol. IV: Regno « Professioni ».

**18. - Categorie di attività economica.** (Tav. XI). — Le attività economiche sono state raggruppate nelle categorie indicate nella testata della tavola su indicata.

I dati relativi all'« artigianato » (col. 15) sono compresi, per la maggior parte, in quelli relativi alla « industria » (col. 6) e per il resto in quelli relativi ai « trasporti e comunicazioni » (col. 7) e alla *pesca* che fa parte della categoria « agricoltura, caccia e pesca » (col. 5). Essi comprendono sia i titolari delle botteghe artigiane sia gli operai da essi dipendenti.

I confronti con il 1931 non sono possibili per i diversi criteri che hanno presieduto alla classificazione della popolazione per categorie di attività economica.

**19. - Stranieri.** (Tav. XII). — Sono considerati « stranieri » tutti i censiti non aventi cittadinanza italiana, dovunque nati. Gli apolidi sono stati considerati appartenenti agli stati ai quali si riferiva l'ultima cittadinanza posseduta — o, in difetto, la nazionalità — dichiarata dai censiti stessi.

**20. - Confronti con i precedenti censimenti.** — I confronti col censimento del 1931 e precedenti non sempre sono possibili o non sono sempre corretti e significativi per le seguenti notizie:

— *circoscrizioni territoriali*, quando siano intervenute variazioni territoriali (per le zone e regioni agrarie cfr. anche avvertenza n. 7);

— *centri e case sparse* (cfr. avvertenza n. 9);

— *popolazione temporaneamente assente e popolazione residente* (cfr. avvertenza n. 10);

— *famiglie* (i confronti non sono possibili: cfr. avvertenze nn. 11 e 12);

— *popolazione per categorie di attività economica* (i confronti non sono possibili: cfr. avvertenza n. 18).

Vedansi al riguardo anche le « note illustrative » e le « avvertenze generali ».

**21. - Notizie non pubblicate ed esistenti presso l'Istituto centrale di statistica.** — L'Istituto centrale di statistica fornisce, dietro richiesta, le notizie non pubblicate contro il semplice rimborso delle spese vive: di copiatura, di collazionatura, di eventuale elaborazione e di posta.

Le notizie non pubblicate sono elencate nel prospetto seguente in carattere neretto.

Nella colonna « circoscrizioni » sono indicate le circoscrizioni territoriali alle quali i dati si riferiscono. Il numero delle circoscrizioni territoriali per le quali non sono state pubblicate le notizie disponibili, è stampato in neretto. Per rendere più agevole la ricerca delle circoscrizioni territoriali, queste sono state contraddistinte con un numero progressivo secondo l'ordine seguente:

1. Frazioni di censimento. — 2. Singoli comuni. — 3. Comune capoluogo di provincia. — 4. Comuni con almeno 50.000 abitanti. — 5. Zone e regioni agrarie. — 6. Provincia.

T A V O L E		CIRCOSCRIZIONI					
I -	Popolazione presente, temporaneamente assente, residente, distinta secondo il carattere della dimora, il luogo ove si trovava l'assente e il sesso: nei comuni, zone e regioni agrarie - Altimetria dei comuni. Superficie, densità, popolazione residente dei centri e delle case sparse: per comuni, zone e regioni agrarie.	(1)					
	Popolazione in Africa Orientale (soli maschi) . . . . .	I	2	—	—	5	6
	Assenti classificati secondo il motivo dell'assenza . . . . .	I	2	3	4	5	6
VI (*) -	Famiglie residenti secondo il numero dei figli conviventi, per classi di età dei figli e secondo la condizione sociale del capo famiglia. Numero delle famiglie e numero dei figli . . . . .	—	2	3	4	5	6
VII -	Famiglie residenti secondo il numero dei membri residenti e la condizione sociale del capo famiglia, con serialazione completa del numero dei membri da 21 in più	—	—	3	4	—	6
	Famiglie presenti classificate secondo il numero dei membri (2) . . . . .	—	—	3	4	5	6
(*) -	Popolazione speciale secondo l'età, il sesso e lo stato civile (3) . . . . .	—	—	3	4	—	6

(1) Eccettuata altimetria, superficie, densità, — (2) Dati confrontabili con quelli di cui alla Tav. I dei fascicoli provinciali del precedente censimento 1931 (Vol. II). — (3) Cfr. « Avvertenze generali » n. 7.

(\*) Per le tavole segnate con asterisco si posseggono anche i dati relativi al complesso di tutti i comuni fino a 49.999 abitanti

TAVOLA I.

**Popolazione presente, temporaneamente assente, residente, distinta secondo il carattere della  
Altimetria dei comuni. Superficie, densità, popolazione residente dei**

N. d'ordine del comuni	Num. delle zone agrarie	COMUNI — ZONE E REGIONI AGRARIE (*)	Alti- me- tria km/m	Super- ficie terri- toriale ha	Den- sità per km <sup>2</sup>	POPOLAZIONE PRESENTE (di fatto) (*)								
						IN COMPLESSO			con dimora					
						MF	M	F	abituale (*)			occasionale (*)		
									MF	M	F	MF	M	F
1	2	3	4	5	6	7	8	9	10	11	12	13	14	15
<b>COMUNI</b>														
1	IX	Ala . . . . .	210	11.087	50	0.042	3.026	3.010	5.893	2.012	2.981	149	114	35
2	XI	Albiano . . . . .	042	2.139	79	1.684	831	853	1.607	817	850	17	14	3
3	IX	Aldeno . . . . .	209	3.187	90	3.050	1.620	1.630	3.027	1.505	1.522	23	15	8
4	X	Arco . . . . .	91	6.325	140	9.442	4.681	4.701	8.845	4.299	4.546	597	382	215
5	IX	Avio . . . . .	134	0.883	53	3.609	1.806	1.863	3.597	1.765	1.832	72	41	31
6	XI	Baselga di Pinè . . . . .	065	4.083	78	3.160	1.514	1.652	3.117	1.402	1.625	49	22	27
7	XI	Bedollo . . . . .	1.057	2.746	56	1.542	713	820	1.445	660	785	97	53	44
8	IX	Beseno . . . . .	183	3.614	62	2.239	1.075	1.104	2.213	1.065	1.148	26	10	16
9	X	Bezzecca . . . . .	097	6.024	22	1.343	641	702	1.270	604	666	73	37	36
10	XII	Bièggio . . . . .	628	5.883	43	2.537	1.221	1.316	2.503	1.204	1.200	34	17	17
11	XII	Bondo Breguzzo . . . . .	798	4.580	23	1.055	402	503	1.053	492	501	2	—	2
12	XIII	Borgo . . . . .	384	17.533	53	9.301	4.539	4.702	9.155	4.467	4.688	146	72	74
13	IX	Brentonico (1) . . . . .	092	6.267	57	3.582	1.807	1.775	3.546	1.787	1.759	36	20	16
14	XIV	Brez . . . . .	702	5.209	48	2.569	1.188	1.381	2.547	1.171	1.376	22	17	5
15	XV	Bronzolo . . . . .	236	745	210	1.632	822	810	1.581	785	706	51	37	14
16	XIV	Caldes . . . . .	682	2.424	59	1.435	711	724	1.434	711	723	1	—	1
17	XIII	Caldonazzo . . . . .	485	3.608	94	3.391	1.624	1.767	3.334	1.692	1.742	57	32	25
18	XIII	Canale San Bovo . . . . .	754	12.554	24	3.075	1.540	1.535	3.056	1.530	1.526	19	10	9
19	XV	Canazèl . . . . .	1.442	9.220	16	1.404	695	799	1.265	551	714	220	144	85
20	XV	Capriana . . . . .	1.001	2.411	47	1.124	544	580	1.120	541	579	4	3	1
21	XV	Castello di Fiemme . . . . .	953	5.448	28	1.520	721	805	1.512	711	801	14	10	11
22	XIII	Castello Tesino . . . . .	871	11.248	21	2.345	1.045	1.300	2.320	1.031	1.289	25	14	11
23	XV	Cavalese . . . . .	906	9.172	50	4.542	2.084	2.458	4.487	2.052	2.435	55	32	22
24	XIV	Cavareno . . . . .	972	3.371	75	2.525	1.143	1.382	2.500	1.126	1.374	25	17	7
25	XI	Cavèdine . . . . .	506	3.832	64	2.446	1.213	1.233	2.426	1.200	1.226	20	13	7
26	XI	Cembra . . . . .	065	3.355	80	2.681	1.353	1.328	2.657	1.337	1.320	24	16	7
27	XI	Civezzano . . . . .	469	1.552	168	2.600	1.306	1.303	2.590	1.295	1.295	19	11	6
28	XIV	Cles . . . . .	658	3.910	92	3.602	1.687	1.915	3.472	1.623	1.840	130	64	66
29	XIV	Commezzadura . . . . .	807	2.250	37	828	399	429	822	395	427	6	4	2
30	XII	Condino . . . . .	460	6.480	37	2.419	1.130	1.239	2.300	1.114	1.276	29	16	15
31	XIV	Còredo . . . . .	812	5.078	37	1.855	871	984	1.848	867	991	7	4	3
32	XV	Cortaccia . . . . .	370	3.056	66	2.027	1.007	1.020	2.000	995	1.005	27	12	13
33	XIV	Denno . . . . .	429	3.581	68	2.434	1.217	1.217	2.398	1.197	1.201	36	20	16
34	XIV	Dimarò . . . . .	747	4.309	35	1.501	712	789	1.474	700	774	27	12	15
35	X	Dro . . . . .	123	3.630	82	2.987	1.501	1.486	2.952	1.478	1.474	35	23	12
36	XV	Egna . . . . .	218	2.367	116	2.753	1.457	1.296	2.591	1.333	1.258	162	124	36
37	XIV	Flavon . . . . .	575	1.051	67	1.304	644	660	1.292	638	654	12	6	6
38	IX	Folgarida . . . . .	1.166	7.162	48	3.470	1.543	1.927	3.430	1.528	1.902	40	15	25
39	XIV	Fondo . . . . .	988	6.505	48	3.110	1.671	1.439	2.595	1.224	1.371	515	447	66
40	XI	Fornace . . . . .	746	724	105	760	372	388	760	372	388	—	—	—
41	XI	Glovo . . . . .	496	2.079	106	2.212	1.090	1.122	2.204	1.084	1.120	8	6	—
42	XIII	Grigno . . . . .	263	6.320	55	3.400	1.668	1.822	3.455	1.651	1.804	35	17	15
43	XI	Grumes . . . . .	851	2.418	51	1.244	615	629	1.233	607	626	11	8	3
44	IX	Isera . . . . .	241	1.414	134	1.899	901	998	1.873	887	986	26	14	12
45	XIII	Lavarone . . . . .	1.171	2.631	52	1.366	611	755	1.356	609	747	10	2	—
46	XI	Lavis . . . . .	232	1.266	280	3.661	1.780	1.872	3.564	1.739	1.825	97	50	47
47	XIII	Lévicò . . . . .	496	6.289	82	5.183	2.610	2.573	5.112	2.548	2.564	71	62	1
48	XIV	Livo . . . . .	741	6.173	31	1.913	916	997	1.897	908	989	16	8	—
49	XII	Lomaso . . . . .	494	6.570	41	2.702	1.310	1.392	2.642	1.262	1.380	60	48	12
50	XIII	Luserna . . . . .	1.333	824	83	685	263	422	684	262	422	1	1	—
51	XI	Madruzzo . . . . .	468	2.883	76	2.188	1.074	1.114	2.181	1.068	1.113	7	6	—
52	XV	Nagrè all'Àdige . . . . .	226	1.585	86	1.357	692	665	1.339	682	657	18	10	—
53	XIV	Malè . . . . .	738	2.712	94	2.545	1.233	1.312	2.510	1.212	1.298	35	21	1
54	XIV	Mezzana . . . . .	940	2.730	36	995	466	529	979	452	527	16	14	—
55	XIII	Mezzano-Imer . . . . .	037	7.649	31	2.402	1.171	1.231	2.301	1.169	1.222	11	2	—
56	XI	Mezzocorona . . . . .	219	2.542	125	3.172	1.587	1.585	3.110	1.557	1.553	62	30	—
57	XI	Mezzolombardo . . . . .	225	1.391	209	4.123	1.948	2.175	4.038	1.906	2.132	85	42	—
58	XV	Moena . . . . .	1.184	8.270	22	1.813	861	952	1.797	850	947	16	11	—
59	X	Mollina di Ledro . . . . .	635	5.082	34	1.715	842	873	1.623	785	838	92	57	—
60	XI	Molveno . . . . .	864	4.500	33	1.470	716	754	1.462	710	752	8	6	—
61	XV	Montagna . . . . .	497	1.891	67	1.264	620	644	1.231	603	628	33	17	—
62	IX	Mori (1) . . . . .	204	2.210	249	5.498	2.097	2.801	5.406	2.651	2.755	92	46	—
63	IX	Nomi . . . . .	177	649	192	1.244	579	665	1.243	578	605	1	1	—
64	XIII	Novaldo . . . . .	475	797	111	885	461	424	869	450	419	16	11	—
65	XV	Ora . . . . .	252	1.182	153	1.804	900	904	1.779	884	895	25	18	—
66	XIV	Ossana . . . . .	925	6.517	25	1.643	783	860	1.630	774	856	13	9	—
67	IX	Pannone . . . . .	771	2.563	64	1.652	849	803	1.645	845	800	7	4	—
68	XIV	Pèlo . . . . .	1.160	16.252	11	1.710	816	894	1.676	794	882	34	22	—
69	XI	Pèrgine Valsugana . . . . .	482	6.632	169	11.189	5.341	5.848	11.136	5.312	5.824	53	29	—
70	XII	Pieve di Bono . . . . .	514	20.224	15	3.036	1.364	1.672	3.013	1.352	1.661	23	12	—

(\*) Cfr. « Avvertenze alle tavole ».

(1) La superficie territoriale indicata deve intendersi ai soli effetti dell'VIII censimento della popolazione, risultando diversa da quella determinata dall'ex Cata-

l'ora, il luogo ove si trovava l'assente e il sesso: nei comuni, zone e regioni agrarie.  
centri e delle case sparse: per comuni, per zone e regioni agrarie.

POPOLAZIONE TEMPORANEAMENTE ASSENTE (*)												POPOLAZIONE RESIDENTE (legale) (*)					N. d'ordine del comune	
IN COMPLESSO			che si trovava									IN COMPLESSO			del centri (*)			delle case sparse (*)
			in altri comuni del regno			nello colonie, nei possedi- menti, in A. O.			all'estero						MF	MF		
MF	M	F	MF	M	F	MF	M	F	MF	M	F	MF	M	F	MF	MF		
16	17	18	19	20	21	22	23	24	25	26	27	28	29	30	31	32	33	
278	197	81	216	195	81	62	62	—	—	—	—	6.171	3.109	3.062	4.849	1.322	1	
93	59	34	72	38	34	20	20	—	1	1	—	1.700	876	884	1.700	—	2	
209	101	108	182	74	108	27	27	—	—	—	—	3.236	1.066	1.030	2.397	839	3	
370	286	84	285	205	80	81	81	—	4	—	4	9.215	4.585	4.630	7.296	1.910	4	
140	114	26	99	74	25	39	30	—	2	1	1	3.737	1.870	1.858	3.167	570	5	
148	120	23	106	79	27	41	41	—	1	—	1	3.265	1.612	1.053	2.696	569	6	
41	35	6	31	25	6	10	10	—	—	—	—	1.486	905	791	909	577	7	
167	107	60	146	86	60	20	20	—	1	1	—	2.380	1.172	1.208	2.050	330	8	
56	40	16	43	27	16	13	13	—	—	—	—	1.326	644	682	1.326	—	9	
112	96	16	84	68	16	23	23	—	—	—	—	2.615	1.300	1.315	2.415	200	10	
88	46	42	75	33	42	11	11	—	2	2	—	1.141	538	603	1.095	46	11	
442	331	111	342	232	110	99	99	—	1	—	1	9.597	4.798	4.799	7.802	1.705	12	
107	151	46	136	93	43	58	58	—	3	—	3	3.743	1.938	1.805	3.071	72	13	
139	100	39	113	74	39	21	21	—	5	5	—	2.680	1.271	1.415	2.565	121	14	
81	56	25	49	26	23	29	29	—	3	1	2	1.602	841	821	1.460	103	15	
57	29	28	47	19	28	10	10	—	—	—	—	1.491	740	751	1.445	46	16	
171	130	41	128	87	41	41	41	—	2	2	—	3.505	1.722	1.783	2.351	1.154	17	
161	101	60	110	62	57	34	34	—	8	5	3	3.217	1.631	1.586	2.234	983	18	
115	97	18	99	81	18	15	15	—	1	1	—	1.380	648	732	1.322	58	19	
59	38	21	52	31	21	7	7	—	—	—	—	1.179	579	600	861	318	20	
102	64	38	83	45	38	19	19	—	—	—	—	1.614	775	839	1.599	15	21	
143	115	23	127	90	23	15	15	—	1	1	—	2.403	1.146	1.317	2.050	413	22	
332	216	118	284	169	115	46	45	1	2	2	—	4.819	2.208	2.551	4.231	588	23	
313	224	89	288	200	88	24	24	—	1	—	1	2.813	1.350	1.463	2.764	49	24	
123	97	26	106	80	26	17	17	—	—	—	—	2.549	1.297	1.252	2.176	373	25	
223	139	84	200	116	84	23	23	—	—	—	—	2.890	1.476	1.404	2.782	98	26	
109	81	28	74	47	27	34	34	—	1	—	1	2.699	1.376	1.323	1.208	1.491	27	
221	159	62	181	119	62	38	38	—	2	2	—	3.693	1.782	1.911	3.587	106	28	
33	27	6	26	20	6	7	7	—	—	—	—	855	422	433	729	129	29	
130	94	36	101	69	32	25	25	—	4	—	4	2.520	1.208	1.312	2.488	32	30	
127	76	51	119	68	51	7	7	—	1	1	—	1.075	943	1.032	1.891	84	31	
72	58	14	51	40	11	17	17	—	4	1	3	2.072	1.053	1.019	1.840	223	32	
169	132	37	142	105	37	23	23	—	4	4	—	2.567	1.329	1.238	2.444	123	33	
72	49	23	61	38	23	11	11	—	—	—	—	1.546	749	797	1.526	20	34	
129	107	22	93	71	22	35	35	—	1	1	—	3.081	1.585	1.496	2.546	535	35	
149	99	50	110	70	49	27	27	—	3	2	1	2.740	1.432	1.308	2.343	397	36	
66	51	15	52	37	15	14	14	—	—	—	—	1.358	689	600	1.330	28	37	
472	392	80	430	350	80	41	41	1	1	1	—	3.902	1.920	1.982	2.794	1.108	38	
201	114	87	186	100	86	14	14	—	1	—	1	2.706	1.338	1.458	2.217	579	39	
16	14	2	8	6	2	8	8	—	—	—	—	776	386	390	616	160	40	
126	98	28	86	58	28	40	40	—	—	—	—	2.330	1.182	1.148	2.122	208	41	
311	252	59	244	186	58	57	57	—	10	9	1	3.766	1.903	1.863	2.803	963	42	
99	64	35	81	47	34	17	17	—	1	—	1	1.332	671	661	1.061	271	43	
60	38	22	36	18	18	18	18	—	6	2	4	1.933	925	1.008	1.600	333	44	
122	99	23	99	76	23	23	23	—	—	—	—	1.478	708	770	931	547	45	
131	103	28	101	73	28	29	29	—	1	1	—	3.695	1.842	1.853	2.994	701	46	
319	234	85	242	158	84	73	73	—	4	3	1	5.431	2.782	2.649	4.555	876	47	
68	63	25	74	49	25	14	14	—	—	—	—	1.985	971	1.014	1.931	54	48	
114	80	34	87	53	34	27	27	—	—	—	—	2.756	1.342	1.414	2.567	189	49	
41	31	10	32	22	10	9	9	—	—	—	—	725	293	432	725	—	50	
100	74	26	76	51	25	24	23	1	—	—	—	2.281	1.142	1.139	1.992	289	51	
83	58	25	66	42	24	16	16	—	1	—	1	1.422	740	682	984	438	52	
157	104	53	135	82	53	22	22	—	—	—	—	2.667	1.316	1.351	2.408	259	53	
53	42	11	40	29	11	13	13	—	—	—	—	1.032	494	538	844	188	54	
114	85	29	79	53	26	30	30	—	5	2	3	2.505	1.254	1.251	2.226	279	55	
202	155	47	162	115	47	40	40	—	—	—	—	3.312	1.712	1.600	3.269	43	56	
139	165	86	221	137	84	45	45	—	5	3	2	4.309	2.091	2.218	4.286	23	57	
49	81	58	117	60	57	21	21	—	1	—	1	1.936	931	1.005	1.688	248	58	
98	37	12	40	28	12	9	9	—	—	—	—	1.672	822	850	1.656	16	59	
63	62	16	83	67	16	15	15	—	—	—	—	1.560	792	768	1.502	58	60	
94	40	20	59	30	29	10	10	—	—	—	—	1.300	643	657	660	640	61	
25	156	48	156	110	46	46	46	—	2	—	2	5.610	2.807	2.803	5.160	450	62	
36	15	10	17	7	10	8	8	—	—	—	—	1.268	593	675	1.215	53	63	
40	20	16	31	15	16	5	5	—	—	—	—	905	470	435	465	440	64	
14	78	62	121	61	60	15	15	—	4	2	2	1.919	962	957	1.826	93	65	
60	89	25	92	68	24	21	21	—	1	—	1	1.744	863	881	1.735	9	66	
00	40	20	41	21	20	19	19	—	—	—	—	1.705	885	820	1.672	33	67	
15	82	18	77	59	18	23	23	—	—	—	—	1.776	876	900	1.710	66	68	
29	278	37	207	170	37	108	108	—	—	—	—	11.451	5.590	5.801	9.264	2.187	69	
101	101	10	89	70	10	31	31	—	—	—	—	3.133	1.453	1.680	2.965	168	70	

Segue TAVOLA I.

*Popolazione presente, temporaneamente assente, residente, distinta secondo il carattere della  
Altimetria dei comuni. Superficie, densità, popolazione residente di*

N. d'ordine dei comuni	Num. delle zone agrarie	COMUNI — ZONE E REGIONI AGRARIE (*)	Alti- me- tria m.s/m	Super- ficie territo- riale ha	Densi- tà per km <sup>2</sup>	POPOLAZIONE PRESENTE (di fatto) (*)									
						IN COMPLESSO			con dimora						
									abituale (*)			occasionale (*)			
						MF	M	F	MF	M	F	MF	M	F	
7	8	9	10	11	12	13	14	15							
71	XIII	Pieve Tesino . . . . .	878	11.135	21	2.347	1.009	1.338	2.334	1.003	1.331	13	6	7	
72	XII	Pinzolo (1) . . . . .	783	15.563	18	2.787	1.322	1.465	2.668	1.218	1.450	110	104	15	
73	IX	Pomarolo . . . . .	240	1.031	130	1.438	701	737	1.436	699	737	2	2	—	
74	XV	Predazzo . . . . .	1.014	10.984	28	3.030	1.570	1.460	3.000	1.540	1.454	30	24	6	
75	XIII	Primiero . . . . .	713	20.431	21	4.302	1.070	2.392	4.230	1.891	2.339	132	79	53	
76	XIV	Rabbi . . . . .	1.005	13.556	16	2.162	1.022	1.140	2.143	1.009	1.134	19	13	6	
77	XII	Rägoli (1) . . . . .	557	8.157	16	1.285	625	660	1.271	617	654	14	8	6	
78	XIV	Revò . . . . .	722	1.016	121	2.310	1.062	1.248	2.284	1.050	1.234	26	12	14	
79	X	Riva . . . . .	78	6.643	177	11.729	6.013	5.716	9.934	4.636	5.298	1.795	1.377	416	
80	XIV	Romeno . . . . .	901	2.903	58	1.678	782	896	1.660	773	887	18	9	9	
81	XIII	Roncegno . . . . .	505	3.805	80	3.052	1.400	1.592	3.035	1.454	1.581	17	6	11	
82	XII	Roncone . . . . .	800	4.017	38	1.528	708	820	1.488	682	806	40	20	34	
83	XI	Roverè della Luna . . . . .	251	1.041	128	1.333	670	657	1.317	663	654	16	13	3	
84	IX	Rovereto . . . . .	243	5.047	424	21.410	10.074	11.336	20.004	8.987	11.017	1.406	1.087	319	
85	XIV	Rumo . . . . .	939	6.357	29	1.857	913	944	1.855	897	938	22	16	6	
86	XV	Salorno . . . . .	226	3.320	79	2.621	1.323	1.298	2.574	1.300	1.274	47	23	24	
87	XII	San Lorenzo in Banale . . . . .	758	7.416	23	1.740	834	900	1.708	817	801	32	17	15	
88	XI	San Michele all'Adige . . . . .	227	1.594	117	1.858	970	888	1.800	917	883	58	53	5	
89	XI	Sant'Orsola . . . . .	925	6.679	38	2.516	1.098	1.418	2.508	1.094	1.414	8	4	4	
90	XIV	Sanzano . . . . .	603	1.308	105	1.378	647	731	1.358	640	718	20	7	13	
91	XI	Segonzano . . . . .	660	2.076	77	1.601	795	806	1.594	790	804	7	5	2	
92	XI	Sover . . . . .	831	1.468	88	1.299	645	654	1.224	590	634	75	55	20	
93	XII	Spiazzo . . . . .	650	7.072	14	980	457	523	927	426	501	53	31	22	
94	XI	Spor . . . . .	571	5.764	44	2.558	1.227	1.331	2.528	1.207	1.321	30	20	10	
95	XII	Stenico . . . . .	600	4.970	31	1.533	736	797	1.498	713	785	35	23	12	
96	XII	Storo . . . . .	400	8.206	38	3.085	1.493	1.592	3.051	1.471	1.580	31	22	12	
97	XII	Strembo . . . . .	708	6.533	16	1.073	491	582	1.059	483	576	14	8	6	
98	XIII	Strigno . . . . .	459	7.049	63	4.463	2.171	2.292	4.430	2.153	2.283	27	18	9	
99	XIV	Tàlo . . . . .	515	1.133	184	2.087	1.024	1.063	2.000	977	1.032	78	47	21	
100	XIV	Tassullo . . . . .	603	1.785	128	2.283	1.111	1.172	2.233	1.085	1.148	50	26	20	
101	XI	Tenna . . . . .	500	314	227	712	341	371	706	330	367	6	2	4	
102	X	Terme . . . . .	428	2.820	50	1.683	830	853	1.669	822	847	14	8	6	
103	XI	Terlago . . . . .	456	4.257	43	1.811	873	938	1.792	864	928	19	9	10	
104	XV	Termenò . . . . .	276	1.824	140	2.550	1.273	1.277	2.505	1.251	1.254	45	22	23	
105	IX	Terragnolo . . . . .	782	3.951	53	2.094	1.037	1.057	2.080	1.029	1.051	14	8	4	
106	XV	Tòsero . . . . .	990	5.040	40	2.016	910	1.106	1.986	897	1.089	30	13	17	
107	X	Tiarno . . . . .	728	4.790	28	1.342	662	680	1.297	630	667	45	32	13	
108	XII	Tione di Trento . . . . .	565	5.064	50	2.811	1.314	1.497	2.769	1.280	1.480	42	25	17	
109	XIV	Ton . . . . .	452	2.636	54	1.419	727	692	1.379	702	677	40	25	15	
110	IX	Trambileno . . . . .	527	5.021	27	1.352	662	690	1.342	656	686	10	6	4	
111	XI	Trento . . . . .	194	15.241	384	58.553	28.590	29.963	53.741	24.856	28.885	4.812	3.734	1.028	
112	XIV	Tres . . . . .	802	2.973	39	1.163	541	622	1.150	535	615	13	6	7	
113	XV	Trödena . . . . .	1.123	2.070	44	918	425	493	901	415	486	17	10	7	
114	XIV	Tuenno . . . . .	630	7.064	28	1.940	949	997	1.922	937	985	24	12	12	
115	XV	Valdagno di Trento . . . . .	1.225	6.319	19	1.230	620	601	1.216	620	596	14	9	5	
116	XV	Valfloriana . . . . .	852	3.951	26	1.034	508	526	1.033	508	525	1	—	1	
117	IX	Vallarsa . . . . .	731	7.838	34	2.667	1.369	1.298	2.658	1.363	1.295	9	6	2	
118	XIV	Vermiglio . . . . .	1.201	10.389	18	1.885	912	973	1.860	894	906	25	18	11	
119	XI	Vezzano . . . . .	385	3.546	62	2.205	1.112	1.093	2.178	1.091	1.087	27	21	6	
120	XV	Vigo di Fassa . . . . .	1.320	14.307	16	2.331	1.129	1.202	2.310	1.113	1.197	21	16	5	
121	XIII	Vigolo Vattaro . . . . .	725	3.364	73	2.457	1.195	1.262	2.438	1.181	1.257	19	14	11	
122	XII	Vigo Rendena . . . . .	620	2.853	26	753	347	406	742	342	400	11	5	6	
123	IX	Villa Lagarina . . . . .	190	2.600	120	3.208	1.600	1.608	3.188	1.593	1.595	20	7	1	
124	XII	Villa Rendena . . . . .	608	3.496	21	751	346	405	743	343	400	8	3	1	
125	IX	Volano . . . . .	189	1.119	156	1.748	888	860	1.730	878	852	18	10	10	
126	XI	Zambana . . . . .	215	2.852	67	1.916	987	929	1.912	984	928	4	3	1	
127	XV	Ziano . . . . .	950	5.601	27	1.516	715	801	1.487	699	788	29	16	5	
		<b>ZONE AGRARIE</b> (Regione unica di montagna)													
—	IX	Ex-circondario di Rovereto . . . . .	—	72.612	91	66.202	32.134	34.128	64.311	30.728	33.583	1.051	1.406	—	
—	X	Ex-circondario di Riva . . . . .	—	35.332	86	30.241	15.170	15.071	27.590	13.254	14.330	2.051	1.916	—	
—	XI	Ex-circondario di Trento . . . . .	—	80.964	139	120.509	58.776	61.733	114.890	54.551	60.339	5.619	4.225	1.328	
—	XII	Ex-circondario di Tione di Trento . . . . .	—	117.651	26	30.075	14.190	15.885	29.525	13.825	15.700	560	365	—	
—	XIII	Ex-circondario di Borgo . . . . .	—	115.237	42	48.804	23.337	25.467	48.205	22.901	25.214	599	346	—	
—	XIV	Ex-circondario di Clèss . . . . .	—	125.091	40	50.137	24.147	25.090	48.907	23.291	25.010	1.230	850	—	
—	XV	Ex-circondario di Cavalese . . . . .	—	98.772	39	38.582	18.885	19.697	37.714	18.336	19.378	868	549	—	
		<b>Provincia . . . . .</b>	—	<b>651.659</b>	<b>59</b>	<b>384.610</b>	<b>186.639</b>	<b>197.971</b>	<b>371.142</b>	<b>176.976</b>	<b>194.166</b>	<b>13.468</b>	<b>9.663</b>	<b>3.668</b>	

(\*) Cfr. «Avvertenze alle tavole».

(1) La superficie territoriale indicata deve intendersi ai soli effetti dell'VIII censimento della popolazione, risultando diversa da quella determinata dall'ex Cens.

timora, il luogo ove si trovava l'assente e il sesso: nei comuni, zone e regioni agrarie.  
 centri e delle case sparse: per comuni, per zone e regioni agrarie.

POPOLAZIONE TEMPORANEAMENTE ASSENTE (*)												POPOLAZIONE RESIDENTE (legale) (*)					N. d'ordine dei comuni
IN COMPLESSO			che si trovava									IN COMPLESSO			dei centri (*)	delle case sparse (*)	
			in altri comuni del regno			nelle colonie, nei possedimenti, in A. O.			all'estero								
MF	M	F	MF	M	F	MF	M	F	MF	M	F	MF	M	F	MF	MF	
16	17	18	19	20	21	22	23	24	25	26	27	28	29	30	31	32	33
261	215	46	236	190	46	21	21	—	4	4	—	2.593	1.218	1.877	2.214	881	71
142	108	34	107	78	29	29	28	1	6	2	4	2.810	1.328	1.484	2.470	840	72
30	23	7	28	16	7	7	7	—	—	—	—	1.406	722	744	1.342	124	73
150	100	50	128	78	50	22	22	—	—	—	—	3.150	1.646	1.504	3.061	89	74
312	238	74	214	142	72	47	47	—	51	49	2	4.542	2.129	2.413	4.131	411	75
109	81	28	88	60	28	21	21	—	—	—	—	2.252	1.090	1.162	367	1.885	76
79	64	15	60	46	14	13	13	—	6	5	1	1.350	681	609	1.252	93	77
132	100	32	113	81	32	19	19	—	—	—	—	2.416	1.150	1.266	2.400	10	78
492	365	127	373	252	121	110	110	—	9	3	0	10.426	5.001	5.425	8.813	1.613	79
143	71	72	131	69	72	12	12	—	—	—	—	1.803	844	950	1.716	87	80
168	106	60	127	68	59	38	38	—	1	—	1	3.201	1.560	1.641	1.094	2.107	81
100	75	25	76	51	25	24	24	—	—	—	—	1.588	767	831	1.466	122	82
72	54	18	54	36	18	18	18	—	—	—	—	1.389	717	672	1.350	39	83
754	575	179	572	395	177	175	175	—	7	5	2	20.758	9.562	11.196	18.747	2.011	84
90	62	28	72	45	27	15	15	—	3	2	1	1.925	659	966	1.045	880	85
137	102	35	106	73	33	30	29	1	1	—	1	2.711	1.402	1.309	2.042	609	86
112	77	35	93	58	35	19	19	—	—	—	—	1.820	894	926	1.820	—	87
100	67	33	89	56	33	11	11	—	—	—	—	1.900	984	910	1.616	284	88
114	100	14	99	85	14	15	15	—	—	—	—	2.022	1.194	1.428	840	1.782	89
64	47	17	48	31	17	14	14	—	2	2	—	1.422	687	735	1.409	13	90
75	60	15	60	45	15	15	15	—	—	—	—	1.669	850	810	1.313	350	91
74	56	18	63	45	18	10	10	—	1	1	—	1.208	646	652	963	335	92
103	74	29	86	60	26	10	10	—	7	4	3	1.030	500	530	988	42	93
214	168	46	178	134	44	82	82	—	4	2	2	2.742	1.375	1.307	2.560	173	94
82	59	23	76	53	23	6	6	—	—	—	—	1.580	772	608	1.505	75	95
400	253	147	370	223	147	30	30	—	—	—	—	3.451	1.724	1.727	3.417	34	96
113	78	35	90	57	33	15	15	—	8	6	2	1.172	561	611	1.172	—	97
265	211	54	201	149	52	45	45	—	19	17	2	4.701	2.364	2.337	3.809	892	98
151	75	76	140	64	76	11	11	—	—	—	—	2.160	1.052	1.108	2.114	46	99
121	76	45	102	57	45	18	18	—	1	1	—	2.354	1.161	1.193	2.277	77	100
27	16	11	22	12	10	4	4	—	1	—	1	733	355	378	619	114	101
50	58	22	54	32	22	26	26	—	—	—	—	1.749	880	869	1.670	79	102
48	44	4	31	27	4	17	17	—	—	—	—	1.840	908	932	1.779	61	103
111	87	24	88	66	22	19	19	—	4	2	2	2.616	1.338	1.278	2.421	195	104
66	52	14	48	34	14	18	18	—	—	—	—	2.146	1.041	1.065	1.022	1.124	105
231	197	34	210	178	32	19	19	—	2	—	2	2.217	1.094	1.123	2.012	205	106
56	44	12	45	33	12	11	11	—	—	—	—	1.353	674	679	1.023	51	107
178	130	42	133	92	41	44	44	—	1	—	1	2.947	1.425	1.522	2.801	146	108
64	45	19	50	31	19	13	13	—	1	1	—	1.443	747	696	1.023	420	109
42	32	10	33	24	9	8	8	—	1	—	1	1.384	688	696	1.106	278	110
2.276	1.775	501	1.578	1.080	488	673	671	2	25	14	11	56.017	26.631	29.396	45.366	10.651	111
123	85	38	109	73	36	12	12	—	2	—	2	1.273	620	653	1.273	—	112
77	59	18	70	52	18	6	6	—	1	1	—	978	474	504	905	73	113
141	85	56	128	73	55	12	12	—	1	—	1	2.063	1.022	1.041	1.983	80	114
63	45	18	52	35	17	10	10	—	1	—	1	1.279	665	614	260	1.019	115
19	14	5	16	11	5	3	3	—	—	—	—	1.052	522	530	918	104	116
150	104	40	121	75	46	29	29	—	—	—	—	2.808	1.467	1.341	2.171	637	117
160	126	34	141	107	34	10	19	—	—	—	—	2.020	1.020	1.000	1.981	39	118
112	90	22	79	57	22	33	33	—	—	—	—	2.290	1.181	1.109	2.157	133	119
182	130	52	159	107	52	22	22	—	1	1	—	2.492	1.243	1.249	2.340	152	120
97	74	23	66	43	23	31	31	—	—	—	—	2.635	1.255	1.290	2.240	295	121
41	33	8	27	19	8	13	13	—	1	1	—	783	375	408	783	—	122
50	67	23	69	46	23	21	21	—	—	—	—	3.278	1.660	1.618	3.014	264	123
52	47	11	47	36	11	8	8	—	3	3	—	801	390	411	801	—	124
64	46	22	49	28	21	17	17	—	2	1	1	1.798	924	874	1.683	115	125
118	87	31	103	72	31	15	15	—	—	—	—	2.030	1.071	959	1.711	319	126
146	101	45	132	87	45	14	14	—	—	—	—	1.633	800	833	1.589	44	127
2.012	2.210	802	2.274	1.586	788	613	613	—	25	11	14	67.323	32.938	34.325	57.660	9.663	—
2.232	937	205	933	648	285	285	285	—	14	4	10	28.822	14.191	14.631	24.009	4.213	—
2.325	4.101	1.224	3.970	2.788	1.202	1.314	1.311	3	41	22	19	120.215	58.652	61.563	98.920	21.295	—
2.972	1.421	551	1.601	1.066	535	333	332	1	38	23	15	31.497	15.246	16.251	30.005	1.492	—
2.961	2.242	719	2.287	1.582	705	568	568	—	106	92	14	51.166	25.233	25.933	39.630	11.536	—
2.208	2.194	1.014	2.755	1.748	1.007	428	428	—	25	18	7	52.115	25.485	26.630	46.714	5.401	—
2.457	1.720	737	2.061	1.342	719	367	365	2	29	13	16	40.171	20.056	20.115	34.410	5.761	—
2.167	14.825	5.342	15.981	10.749	5.241	3.908	3.902	6	278	183	95	391.309	191.801	199.508	331.943	59.361	—

metrico austriaco, adottata dal VII censimento; Pinzolo ha. 16.563 - Ràgoli ha. 8.157.

TAVOLA II.

## Popolazione residente: nei comuni, frazioni di censimento, centri e case sparse.

COMUNI, FRAZIONI (*) E CENTRI	POPOLAZIONE RESIDENTE (*)			COMUNI, FRAZIONI (*) E CENTRI	POPOLAZIONE RESIDENTE (*)			COMUNI, FRAZIONI (*) E CENTRI	POPOLAZIONE RESIDENTE (*)		
	in com- plesso	dei centri (*)	delle case sparse (*)		in com- plesso	dei centri (*)	delle case sparse (*)		in com- plesso	dei centri (*)	delle case sparse (*)
1	2	3	4	1	2	3	4	1	2	3	4
<b>Ala</b> . . . . .	<b>6.171</b>	<b>4.849</b>	<b>1.322</b>	Campolongo . . . . .	—	89	—	Prada . . . . .	283	283	—
Ala . . . . .	3.410	2.658	761	Miola . . . . .	547	485	62	Saccone . . . . .	278	259	19
Ala . . . . .	—	2.301	—	Fàida . . . . .	320	208	112	Cornè . . . . .	514	514	—
Muravalle . . . . .	—	129	—	Montagnaga . . . . .	564	371	193	Cazzano . . . . .	198	191	7
Pozzo Basso . . . . .	—	32	—	Montagnaga . . . . .	—	293	—	Crosano . . . . .	618	593	25
Marani . . . . .	—	196	—	Gril . . . . .	—	78	—	Castione . . . . .	436	436	—
Pilcante . . . . .	762	702	60	Vigo . . . . .	199	124	75	<b>Brez.</b> . . . . .	<b>2.686</b>	<b>2.565</b>	<b>121</b>
Pilcante . . . . .	—	603	—	<b>Bedollo</b> . . . . .	<b>1.486</b>	<b>909</b>	<b>577</b>	Brez . . . . .	1.100	1.003	97
Santa Lucia . . . . .	—	99	—	Bedollo . . . . .	562	373	189	Brez . . . . .	—	280	—
Santa Margherita . . . . .	474	371	103	Piazzo . . . . .	404	203	201	Rito . . . . .	—	204	—
Serravalle all'Adige . . . . .	436	409	27	Brusago . . . . .	332	175	157	Traversara . . . . .	—	152	—
Chizzola . . . . .	704	644	60	Regnana . . . . .	188	158	30	Arsio . . . . .	—	184	—
Chizzola . . . . .	—	594	—	<b>Beseno</b> . . . . .	<b>2.380</b>	<b>2.050</b>	<b>380</b>	Carnatez . . . . .	—	73	—
Santa Cecilia . . . . .	—	50	—	Calliano . . . . .	837	772	65	Salobbi . . . . .	—	130	—
Ronchi . . . . .	376	65	311	Besenello . . . . .	1.347	1.175	172	Cloz . . . . .	789	771	18
<b>Albiano</b> . . . . .	<b>1.760</b>	<b>1.760</b>	—	Dietrobese . . . . .	196	103	93	Santo Stefano . . . . .	—	354	—
Albiano . . . . .	876	876	—	<b>Bezzecca</b> . . . . .	<b>1.326</b>	<b>1.326</b>	—	Santa Maria . . . . .	—	417	—
Barco . . . . .	116	116	—	Bezzecca . . . . .	455	455	—	Castelfondo . . . . .	797	791	6
Lases . . . . .	370	370	—	Pieve di Ledro . . . . .	189	189	—	Castelfondo . . . . .	—	423	—
Lona . . . . .	398	398	—	Locca . . . . .	214	214	—	Raina . . . . .	—	208	—
<b>Aldeno</b> . . . . .	<b>2.326</b>	<b>2.397</b>	<b>839</b>	Engulso . . . . .	221	221	—	Dovena . . . . .	—	160	—
Aldeno . . . . .	1.851	1.783	68	Lenzumo . . . . .	247	247	—	<b>Bronzolo.</b> . . . . .	<b>1.662</b>	<b>1.469</b>	<b>193</b>
Cimone . . . . .	934	334	600	<b>Blèggio</b> . . . . .	<b>2.615</b>	<b>2.415</b>	<b>200</b>	Caldes . . . . .	1.491	1.445	46
Còvelo . . . . .	—	334	—	Blèggio Superiore . . . . .	1.794	1.641	153	Caldes . . . . .	402	397	15
Garnica . . . . .	451	280	171	Santa Croce . . . . .	—	69	—	Bozzana . . . . .	264	264	—
Garnica Vecchia . . . . .	—	138	—	Madice . . . . .	—	182	—	Bozzana . . . . .	—	144	—
Lago . . . . .	—	142	—	Bivedo . . . . .	—	203	—	Bordiana . . . . .	—	120	—
<b>Arco</b> . . . . .	<b>9.215</b>	<b>7.298</b>	<b>1.919</b>	Larido-Marazzone . . . . .	—	366	—	Cavizzana . . . . .	258	248	10
Arco . . . . .	4.487	3.598	889	Cavaionc . . . . .	—	68	—	Samoclevo . . . . .	284	271	13
Arco . . . . .	—	3.448	—	Rango . . . . .	—	285	—	San Giacomo . . . . .	283	275	8
San Giorgio . . . . .	—	150	—	Bàlbido . . . . .	—	161	—	San Giacomo . . . . .	—	117	—
Oltresarca . . . . .	2.000	2.143	757	Cavasio . . . . .	—	307	—	Cassana . . . . .	—	75	—
Bolognaro . . . . .	—	935	—	<b>Blèggio Inferiore</b> . . . . .	<b>820</b>	<b>774</b>	<b>46</b>	Tozzaga . . . . .	—	83	—
Vignole . . . . .	—	319	—	Bono . . . . .	—	136	—	<b>Caldonazzo</b> . . . . .	<b>3.505</b>	<b>2.351</b>	<b>1.154</b>
San Martino . . . . .	—	388	—	Cares . . . . .	—	133	—	Caldonazzo . . . . .	1.965	1.633	332
Massone . . . . .	—	501	—	Ponte Arche (1) . . . . .	—	135	—	Calcerànica . . . . .	700	659	42
Romazolo . . . . .	1.828	1.555	273	Comighello . . . . .	—	54	—	Centa San Nicolò . . . . .	840	60	780
Varignano . . . . .	—	541	—	Sesto . . . . .	—	85	—	<b>Canale San Bovo</b> . . . . .	<b>3.217</b>	<b>2.234</b>	<b>983</b>
Fornace - Convento delle Grazie . . . . .	—	63	—	Tignone . . . . .	—	44	—	Canale San Bovo . . . . .	691	493	193
Chiarano . . . . .	—	425	—	Cilla . . . . .	—	44	—	Canale San Bovo . . . . .	—	469	—
Vigne . . . . .	—	445	—	Duvredo . . . . .	—	69	—	Canale di Sotto . . . . .	—	24	—
Padaro . . . . .	—	81	—	Vergonzo . . . . .	—	74	—	Caorla . . . . .	879	677	202
<b>Avio</b> . . . . .	<b>3.737</b>	<b>3.167</b>	<b>570</b>	Algone . . . . .	1	—	1	Caoria di Fuori . . . . .	—	340	—
Avio . . . . .	1.750	1.512	247	<b>Bondo Breguzzo.</b> . . . . .	<b>1.141</b>	<b>1.095</b>	<b>46</b>	Caoria di Dentro . . . . .	—	337	—
Avio . . . . .	—	1.417	—	Breguzzo . . . . .	544	530	14	Gòbbera . . . . .	248	145	103
Mama di Sopra . . . . .	—	95	—	Bondo . . . . .	597	565	32	Prade . . . . .	891	806	85
Sabbionara . . . . .	1.081	888	103	<b>Borgo</b> . . . . .	<b>9.597</b>	<b>7.802</b>	<b>1.795</b>	Prade . . . . .	—	259	—
Vò Sinistro . . . . .	509	404	105	Borgo . . . . .	4.152	4.056	96	Ciecona . . . . .	—	144	—
Vò Sinistro . . . . .	—	343	—	Olle . . . . .	575	477	68	Berni . . . . .	—	75	—
Masi . . . . .	—	56	—	Castelnuovo . . . . .	963	694	269	Battistoni . . . . .	—	49	—
Borghetto . . . . .	388	303	25	Carzano . . . . .	399	247	152	Valmolini . . . . .	—	50	—
<b>Baselga di Pinè</b> . . . . .	<b>3.265</b>	<b>2.696</b>	<b>569</b>	Telve . . . . .	1.557	1.211	346	Zortea . . . . .	—	166	—
Baselga di Pinè . . . . .	539	539	—	Telve di Sopra . . . . .	619	525	94	Murari . . . . .	—	63	—
Tresilla . . . . .	415	415	—	Torcegno . . . . .	780	578	208	Ronco . . . . .	508	113	395
Tresilla . . . . .	—	304	—	Torcegno . . . . .	—	426	—	Ronco . . . . .	—	73	—
San Mauro . . . . .	—	111	—	Campestrini . . . . .	—	152	—	Pieroi . . . . .	—	40	—
Ricaldo . . . . .	126	126	—	Ronchi . . . . .	546	14	532	<b>Canazel</b> . . . . .	<b>1.380</b>	<b>1.322</b>	<b>68</b>
Ricaldo . . . . .	—	91	—	Marchi . . . . .	—	14	—	Gries . . . . .	253	234	19
Serràia . . . . .	—	35	—	<b>Brentonico</b> . . . . .	<b>3.743</b>	<b>3.671</b>	<b>72</b>	Canazel . . . . .	293	283	10
Sternigo . . . . .	175	137	38	Brentonico . . . . .	960	960	—	Campitello . . . . .	451	440	11
Rizzolaga . . . . .	380	291	89	Fontechel . . . . .	312	291	21	Alba . . . . .	184	184	—
Rizzolaga . . . . .	—	202	—	Sorane . . . . .	144	144	—	Penia . . . . .	199	181	13

(\*) Cfr. «Avvertenze alle tavole».

NOTA. — Il nome e la popolazione dei comuni sono indicati in neretto, quelli delle frazioni in fondo, quelli dei centri in corsivo. Le frazioni comprendono almeno un centro di popolazione, salvo le eccezioni di cui al n. 8 delle «Avvertenze alle tavole». Quando un comune comprende una sola frazione con un solo centro, l'una e l'altro con lo stesso nome del comune, si omette la ripetizione in fondo e in corsivo, del nome e della popolazione, rispettivamente, della frazione e del centro. Quando una frazione comprende un solo centro che abbia lo stesso nome della frazione, si omette la ripetizione in corsivo del nome e della popolazione del centro. Non esistono centri suddivisi in due o più frazioni, salvo l'eccezione di cui al n. 9 delle «Avvertenze alle tavole». Quando una frazione comprende due o più centri questi sono indicati in corsivo immediatamente sotto la frazione di cui fanno parte.

(1) Centro diviso fra i comuni di Blèggio e Lomaso.

Segue TAVOLA II.

Popolazione residente: nei comuni, frazioni di censimento, centri e case sparse.

POPOLAZIONE RESIDENTE (*)				POPOLAZIONE RESIDENTE (*)				POPOLAZIONE RESIDENTE (*)			
COMUNI, FRAZIONI (*) E CENTRI	in complesso	dei centri (*)	delle case sparse (*)	COMUNI, FRAZIONI (*) E CENTRI	in complesso	dei centri (*)	delle case sparse (*)	COMUNI, FRAZIONI (*) E CENTRI	in complesso	dei centri (*)	delle case sparse (*)
1	2	3	4	1	2	3	4	1	2	3	4
Capriana . . . . .	1.179	861	818	Còredo . . . . .	1.975	1.881	84	Fondo . . . . .	2.786	2.217	579
Capriana . . . . .	627	534	93	Còredo . . . . .	967	910	57	Fondo . . . . .	1.478	1.478	—
Rover-Carbonare . . . . .	149	87	62	Smarano . . . . .	372	372	—	Vàsio . . . . .	112	94	18
Carbonare . . . . .	—	87	—	Sfruz . . . . .	414	414	—	Malosco . . . . .	377	377	—
Anteriyò . . . . .	403	240	163	Tavon . . . . .	222	195	27	Tret . . . . .	242	101	61
Castello di Fiemme . . . . .	1.614	1.599	15	Cortaccia . . . . .	2.072	1.849	223	San Felice . . . . .	289	52	237
Castello di Fiemme . . . . .	698	698	—	Cortaccia . . . . .	1.119	1.093	26	Senale . . . . .	298	25	273
Molina-Predàla . . . . .	826	826	—	Niclara . . . . .	190	174	16	Fornace . . . . .	776	616	160
Stramentizzo . . . . .	90	75	15	Penone . . . . .	401	385	16	Glovo . . . . .	2.320	2.122	208
Castello Tesino . . . . .	2.468	2.050	418	Corona . . . . .	240	94	146	Verla . . . . .	725	606	20
Castello Tesino . . . . .	2.126	1.879	247	Ronchi . . . . .	122	103	19	Mosana . . . . .	165	153	12
Cainari . . . . .	107	90	17	Denno . . . . .	2.567	2.444	123	Valterruigo . . . . .	105	105	—
Roa . . . . .	230	81	149	Denno . . . . .	1.085	1.022	63	Palù . . . . .	672	538	134
Cavalese . . . . .	4.819	4.231	588	Campodenno . . . . .	381	381	—	Ville di Glovo . . . . .	408	406	—
Cavalese . . . . .	2.308	2.124	184	Dèrcolo . . . . .	255	238	17	Cèola . . . . .	257	224	33
Carano . . . . .	761	565	196	Dèrcolo . . . . .	—	175	—	Grigno . . . . .	3.786	2.803	963
Dalano . . . . .	550	535	15	Crescino . . . . .	—	63	—	Grigno . . . . .	1.019	978	41
Masi di Cavalese . . . . .	428	296	132	Lover . . . . .	327	303	24	Frizzone . . . . .	60	50	10
Varena . . . . .	772	711	61	Lover . . . . .	—	241	—	Martincelli . . . . .	343	138	205
Cavareno . . . . .	2.818	2.764	49	Segonzone . . . . .	—	62	—	Ospedaletto . . . . .	798	535	213
Cavareno . . . . .	851	851	—	Quetta . . . . .	198	179	19	Selva . . . . .	251	154	97
Sèio . . . . .	189	189	—	Termon . . . . .	321	321	—	Serafini . . . . .	269	100	160
Sarnonico . . . . .	582	582	—	Dimaro . . . . .	1.546	1.526	20	Tezzò . . . . .	1.026	799	237
Ronzone . . . . .	452	452	—	Presson . . . . .	224	224	—	Grùmes . . . . .	1.332	1.061	271
Ruffrè . . . . .	703	658	45	Dimaro . . . . .	490	490	—	Grùmes . . . . .	651	443	208
Mèndola . . . . .	36	32	4	Carciato . . . . .	161	161	—	Valda . . . . .	409	303	46
Cavèdine . . . . .	2.549	2.176	373	Monclàsico . . . . .	405	395	10	Gràuno . . . . .	272	255	17
Cavèdine . . . . .	1.035	872	163	Bolentina . . . . .	177	167	10	Isera . . . . .	1.933	1.600	333
Brusino . . . . .	324	321	3	Montes . . . . .	89	89	—	Isera . . . . .	751	608	83
Vigo di Cavèdine . . . . .	795	630	165	Dro . . . . .	3.081	2.546	535	Marano . . . . .	290	270	20
Stravino . . . . .	395	353	42	Dro . . . . .	1.445	1.200	155	Patone . . . . .	436	422	14
Cembra . . . . .	2.880	2.782	98	Drena . . . . .	534	376	158	Lenzima . . . . .	240	240	—
Cembra . . . . .	1.529	1.480	49	Ceniga . . . . .	453	444	9	Reviano-Folas . . . . .	216	—	216
Faver . . . . .	782	737	45	Pietramurata . . . . .	649	436	213	Lavarone . . . . .	1.478	931	547
Lisignago . . . . .	569	565	4	Egna . . . . .	2.740	2.343	397	Chiesa . . . . .	308	174	134
Civezzano . . . . .	2.699	1.208	1.491	Egna . . . . .	1.608	1.547	61	Chieca . . . . .	—	138	—
Civezzano . . . . .	1.263	761	502	Villa Alta - Villa Bassa . . . . .	—	—	—	Piccoli . . . . .	—	36	—
Seregnano . . . . .	695	180	515	Mazzone . . . . .	524	321	203	Bertoldi . . . . .	165	134	81
Sant'Agnese . . . . .	489	110	379	Villa d'Egna . . . . .	—	321	—	Gionghi . . . . .	219	141	78
Bosco . . . . .	252	157	95	Laghetti e Cadria . . . . .	603	475	133	Gàsperti . . . . .	335	180	155
Cles . . . . .	3.693	3.587	106	Laghetti . . . . .	—	475	—	Cappella . . . . .	363	214	149
Cles . . . . .	2.667	2.613	54	Flavon . . . . .	1.358	1.330	28	Cappella-Longhi . . . . .	—	214	—
Mechel . . . . .	504	564	—	Flavon . . . . .	543	520	23	Masetti . . . . .	88	88	—
Caltron . . . . .	250	230	20	Chnevo . . . . .	454	449	5	Lavis . . . . .	3.695	2.994	701
Dres . . . . .	212	180	32	Terres . . . . .	361	361	—	Lavis . . . . .	2.432	2.231	201
Commezzadura . . . . .	855	729	126	Folgaria . . . . .	3.902	2.794	1.108	Pressano . . . . .	683	492	191
Mestriago . . . . .	174	115	59	Folgaria . . . . .	1.323	1.070	253	Nave San Felice . . . . .	300	210	99
Piano . . . . .	206	198	8	Costa . . . . .	—	159	—	Sorni . . . . .	271	61	210
Almazzago . . . . .	175	149	26	Mezzomonte . . . . .	533	245	293	Lévico . . . . .	5.431	4.555	876
Deggiano . . . . .	169	152	17	Mezzomonte di Sopra . . . . .	—	111	—	Lévico . . . . .	3.659	3.554	105
Mastellina . . . . .	131	115	16	Mezzomonte di Sotto . . . . .	—	134	—	Selva . . . . .	742	563	179
Condino . . . . .	2.520	2.488	32	Guàrdia . . . . .	222	171	51	Barco . . . . .	1.030	438	592
Condino . . . . .	1.275	1.269	6	Serrada . . . . .	301	301	—	Livo . . . . .	1.985	1.931	54
Cimego . . . . .	559	533	26	San Sebastiano . . . . .	690	547	143	Livo . . . . .	289	289	—
Castello . . . . .	433	433	—	San Sebastiano . . . . .	—	305	—	Varollo . . . . .	133	133	—
Brione . . . . .	253	253	—	Girardi di Sopra . . . . .	—	116	—	Scanna . . . . .	101	178	13
				Tezzell . . . . .	—	126	—	Preghena . . . . .	423	413	10
				Carbonare . . . . .	371	212	159	Baselga . . . . .	52	44	8
				Nosellari . . . . .	457	248	200				

(\*) Cfr. «Avvertenze alle tavole».

NOTA. — Il nome e la popolazione dei comuni sono indicati in neretto, quelli delle frazioni in fondo, quelli dei centri in corsivo. Le frazioni comprendono almeno un centro di popolazione, salvo le eccezioni di cui al n. 8 delle «Avvertenze alle tavole». Quando un comune comprende una sola frazione con un solo centro, l'una e l'altro con lo stesso nome del comune, si omette la ripetizione in fondo e in corsivo, del nome e della popolazione, rispettivamente, della frazione e del centro. Quando una frazione comprende un solo centro che abbia lo stesso nome della frazione, si omette la ripetizione in corsivo del nome e della popolazione del centro. Non esistono centri suddivisi in due o più frazioni, salvo l'eccezione di cui al n. 9 delle «Avvertenze alle tavole». Quando una frazione comprende due o più centri questi sono indicati in corsivo immediatamente sotto la frazione di cui fanno parte.



Segue TAVOLA II.

## Popolazione residente: nei comuni, frazioni di censimento, centri e case sparse.

COMUNI, FRAZIONI (*)	POPOLAZIONE RESIDENTE (*)			COMUNI, FRAZIONI (*)	POPOLAZIONE RESIDENTE (*)			COMUNI, FRAZIONI (*)	POPOLAZIONE RESIDENTE (*)		
	E CENTRI	in complesso	dei centri (*)		E CENTRI	in complesso	dei centri (*)		E CENTRI	in complesso	dei centri (*)
1	2	3	4	1	2	3	4	1	2	3	4
Bèvia . . . . .	190	184	6	Mezzolago . . . . .	178	178	—	Vigalzano . . . . .	587	334	253
Fontana . . . . .	215	215	—	Prè . . . . .	269	269	—	Vigalzano . . . . .	—	132	—
Cis . . . . .	492	475	17	Biacesa . . . . .	214	204	10	Casalino . . . . .	—	105	—
<b>Lomaso . . . . .</b>	<b>2.766</b>	<b>2.587</b>	<b>189</b>	Pregàsina . . . . .	122	122	—	Buss e Guarda . . . . .	—	97	—
Campo . . . . .	698	661	37	<b>Molveno . . . . .</b>	<b>1.560</b>	<b>1.502</b>	<b>58</b>	Madrano . . . . .	733	484	249
<i>  Campo . . . . .</i>	—	189	—	Molveno . . . . .	743	685	58	<i>  Madrano . . . . .</i>	—	332	—
<i>  Dasindo . . . . .</i>	—	212	—	Andalo . . . . .	817	817	—	<i>  Canzolino . . . . .</i>	—	152	—
<i>  Vigo Lomaso . . . . .</i>	—	260	—	<b>Montagna . . . . .</b>	<b>1.800</b>	<b>660</b>	<b>640</b>	Nogarè . . . . .	397	382	15
Stumiaga . . . . .	319	273	46	Montagna . . . . .	822	443	379	Serso . . . . .	344	277	67
<i>  Stumiaga . . . . .</i>	—	108	—	Pinzano . . . . .	182	122	60	Viarago . . . . .	613	530	83
<i>  Fàvrio . . . . .</i>	—	165	—	Gleno . . . . .	296	95	201	Canezza . . . . .	495	432	63
Fiavè . . . . .	823	763	60	<b>Mori . . . . .</b>	<b>5.610</b>	<b>5.180</b>	<b>450</b>	<i>  Canezza . . . . .</i>	—	227	—
<i>  Fiavè . . . . .</i>	—	680	—	Mori . . . . .	1.871	1.864	7	Portolo . . . . .	—	205	—
<i>  Ballino . . . . .</i>	—	83	—	Molina-Seghe . . . . .	400	442	48	Falèsina . . . . .	95	67	28
Lundo . . . . .	254	244	10	Ravazzone . . . . .	325	248	77	Vignola . . . . .	178	64	114
Comano . . . . .	662	626	36	Tierno . . . . .	887	796	91	Ischia . . . . .	724	527	197
<i>  Comano . . . . .</i>	—	194	—	Mori Vecchio . . . . .	824	809	15	<i>  Ischia . . . . .</i>	—	333	—
<i>  Ponte Arche (1) . . . . .</i>	—	69	—	Besagno . . . . .	447	402	45	Masetti . . . . .	—	194	—
<i>  Pòia-Godenzo . . . . .</i>	—	363	—	Sano . . . . .	181	149	32	<b>Pieve di Bono . . . . .</b>	<b>3.133</b>	<b>2.965</b>	<b>168</b>
<b>Luserna . . . . .</b>	<b>725</b>	<b>725</b>	<b>—</b>	Lòppio . . . . .	229	94	135	Creto . . . . .	334	334	—
Luserna . . . . .	529	529	—	Valle San Felice . . . . .	356	356	—	Bersone . . . . .	342	219	123
Tezze . . . . .	196	196	—	<b>Nomi . . . . .</b>	<b>1.268</b>	<b>1.215</b>	<b>63</b>	Agrone . . . . .	263	263	—
<b>Madruzzo . . . . .</b>	<b>2.281</b>	<b>1.992</b>	<b>289</b>	Novaldo . . . . .	905	465	440	<i>  Agrone-Frugone . . . . .</i>	—	263	—
Lasino . . . . .	682	677	5	<b>Ora . . . . .</b>	<b>1.919</b>	<b>1.826</b>	<b>93</b>	Cologna in Giudicarie . . . . .	207	207	—
Castel Madruzzo . . . . .	120	120	—	<b>Ossana . . . . .</b>	<b>1.744</b>	<b>1.735</b>	<b>9</b>	Paone . . . . .	669	667	2
Calavino . . . . .	701	711	50	Pellizzano . . . . .	492	492	—	Praso . . . . .	492	451	41
Masi di Lasino . . . . .	280	95	185	Ossana . . . . .	780	780	—	Por . . . . .	224	222	2
Sarche . . . . .	438	389	49	Ossana . . . . .	—	281	—	Prezzo . . . . .	341	341	—
<b>Magrè all'Àdige . . . . .</b>	<b>1.422</b>	<b>984</b>	<b>438</b>	Cusiano . . . . .	—	268	—	Strada . . . . .	261	261	—
Magrè all'Àdige . . . . .	903	577	326	Fucine . . . . .	—	231	—	<b>Pieve Tesino . . . . .</b>	<b>2.595</b>	<b>2.214</b>	<b>381</b>
Cortina all'Àdige . . . . .	423	387	36	Termenago . . . . .	290	290	9	Pieve Tesino . . . . .	1.226	1.093	133
Faogna di Sotto . . . . .	96	20	76	Castello . . . . .	173	173	—	Bieno . . . . .	598	489	109
<b>Malè . . . . .</b>	<b>2.667</b>	<b>2.408</b>	<b>259</b>	<b>Pannone . . . . .</b>	<b>1.705</b>	<b>1.672</b>	<b>33</b>	Cinte Tesino . . . . .	771	632	139
Malè . . . . .	1.261	1.076	185	Pannone . . . . .	347	314	33	<b>Pinzolo . . . . .</b>	<b>2.810</b>	<b>2.470</b>	<b>340</b>
Arnago . . . . .	160	180	—	Chienis . . . . .	407	407	—	Pinzolo . . . . .	1.251	1.232	19
Croviana . . . . .	873	369	4	Manzano . . . . .	198	198	—	<i>  San'Antonio di Mavignola . . . . .</i>	382	128	254
Magras . . . . .	343	311	32	Nomesino . . . . .	227	227	—	Campiglio . . . . .	188	103	35
Terzolas . . . . .	530	492	38	Ronzo . . . . .	455	455	—	Carisolo . . . . .	477	465	12
<b>Mezzana . . . . .</b>	<b>1.032</b>	<b>844</b>	<b>188</b>	Varano . . . . .	71	71	—	Giustino . . . . .	432	412	20
Mezzana . . . . .	656	605	51	<b>Pèlo . . . . .</b>	<b>1.776</b>	<b>1.710</b>	<b>66</b>	Massimeno . . . . .	180	180	—
Ròncio . . . . .	129	76	53	Cògolo . . . . .	500	458	42	<b>Pomarolo . . . . .</b>	<b>1.466</b>	<b>1.342</b>	<b>124</b>
Ortisè . . . . .	247	163	84	Pèlo . . . . .	539	533	6	Pomarolo . . . . .	735	679	56
<b>Mezzano-Imer . . . . .</b>	<b>2.505</b>	<b>2.226</b>	<b>279</b>	Celledizzo . . . . .	260	260	—	Chùsole . . . . .	167	167	—
Mezzano . . . . .	1.454	1.323	131	Celentino . . . . .	252	252	—	Piazzo . . . . .	263	195	68
Imer . . . . .	1.051	903	148	Comastne . . . . .	225	207	18	Savignano . . . . .	301	301	—
<i>  Imer . . . . .</i>	—	743	—	<b>Pèrgine Valsugana . . . . .</b>	<b>11.451</b>	<b>9.264</b>	<b>2.187</b>	<b>Predazzo . . . . .</b>	<b>3.150</b>	<b>3.061</b>	<b>89</b>
<i>  Masi d'Imer . . . . .</i>	—	155	—	Pèrgine Valsugana . . . . .	5.247	4.708	539	<b>Primiero . . . . .</b>	<b>4.542</b>	<b>4.131</b>	<b>411</b>
<b>Mezzocorona . . . . .</b>	<b>3.312</b>	<b>3.269</b>	<b>43</b>	<i>  Pèrgine Valsugana . . . . .</i>	—	3.895	—	Fiera di Primiero . . . . .	1.066	973	93
Mezzolcumbardo . . . . .	4.309	4.286	23	<i>  Zivignano . . . . .</i>	—	573	—	Transacqua . . . . .	1.025	1.006	19
<b>Moena . . . . .</b>	<b>1.936</b>	<b>1.688</b>	<b>248</b>	<i>  Fornaci . . . . .</i>	—	23	—	<i>  Transacqua . . . . .</i>	—	716	—
Moena . . . . .	1.581	1.405	176	<i>  Canale . . . . .</i>	—	148	—	Ormanico . . . . .	—	290	—
Someda . . . . .	149	147	2	<i>  Fornaci . . . . .</i>	—	23	—	Tonadico . . . . .	798	767	31
Forno . . . . .	206	136	70	<i>  Canale . . . . .</i>	—	148	—	Siror . . . . .	1.220	1.125	95
<b>Molina di Ledro . . . . .</b>	<b>1.672</b>	<b>1.658</b>	<b>16</b>	<i>  Fornaci . . . . .</i>	—	23	—	<i>  Siror . . . . .</i>	—	829	—
Molina di Ledro . . . . .	494	488	6	<i>  Canale . . . . .</i>	—	148	—	<i>  San Martino di Castrozza . . . . .</i>	—	296	—
Lagos . . . . .	397	397	—	<i>  Fornaci . . . . .</i>	—	23	—	Sagron-Miss . . . . .	433	260	173
				<i>  Canale . . . . .</i>	—	148	—	<i>  Sagron . . . . .</i>	—	75	—
				<i>  Fornaci . . . . .</i>	—	23	—	<i>  Miss . . . . .</i>	—	185	—
				<i>  Canale . . . . .</i>	—	148	—	<b>Rabbi . . . . .</b>	<b>2.252</b>	<b>867</b>	<b>1.885</b>
				<i>  Fornaci . . . . .</i>	—	23	—	San Bernardo . . . . .	1.528	235	1.293
				<i>  Canale . . . . .</i>	—	148	—	Piazzola . . . . .	724	132	592
				<i>  Fornaci . . . . .</i>	—	23	—				
				<i>  Canale . . . . .</i>	—	148	—				
				<i>  Fornaci . . . . .</i>	—	23	—				
				<i>  Canale . . . . .</i>	—	148	—				
				<i>  Fornaci . . . . .</i>	—	23	—				
				<i>  Canale . . . . .</i>	—	148	—				
				<i>  Fornaci . . . . .</i>	—	23	—				
				<i>  Canale . . . . .</i>	—	148	—				
				<i>  Fornaci . . . . .</i>	—	23	—				
				<i>  Canale . . . . .</i>	—	148	—				
				<i>  Fornaci . . . . .</i>	—	23	—				
				<i>  Canale . . . . .</i>	—	148	—				
				<i>  Fornaci . . . . .</i>	—	23	—				
				<i>  Canale . . . . .</i>	—	148	—				
				<i>  Fornaci . . . . .</i>	—	23	—				
				<i>  Canale . . . . .</i>	—	148	—				
				<i>  Fornaci . . . . .</i>	—	23	—				
				<i>  Canale . . . . .</i>	—	148	—				
				<i>  Fornaci . . . . .</i>	—	23	—				
				<i>  Canale . . . . .</i>	—	148	—				
				<i>  Fornaci . . . . .</i>	—	23	—				
				<i>  Canale . . . . .</i>	—	148	—				
				<i>  Fornaci . . . . .</i>	—	23	—				
				<i>  Canale . . . . .</i>	—	148	—				
				<i>  Fornaci . . . . .</i>	—	23	—				
				<i>  Canale . . . . .</i>	—	148	—				
				<i>  Fornaci . . . . .</i>	—	23	—				
				<i>  Canale . . . . .</i>	—	148	—				
				<i>  Fornaci . . . . .</i>	—	23	—				
				<i>  Canale . . . . .</i>	—	148	—				
				<i>  Fornaci . . . . .</i>	—	23	—				
				<i>  Canale . . . . .</i>	—	148	—				
				<i>  Fornaci . . . . .</i>	—	23	—				
				<i>  Canale . . . . .</i>	—	148	—				
				<i>  Fornaci . . . . .</i>	—	23	—				
				<i>  Canale . . . . .</i>	—	148	—				
				<i>  Fornaci . . . . .</i>	—	23	—				

Segue TAVOLA II.

Popolazione residente : nei comuni, frazioni di censimento, centri e case sparse.

POPOLAZIONE RESIDENTE (*)				POPOLAZIONE RESIDENTE (*)				POPOLAZIONE RESIDENTE (*)			
COMUNI, FRAZIONI (*)	POPOLAZIONE RESIDENTE (*)			COMUNI, FRAZIONI (*)	POPOLAZIONE RESIDENTE (*)			COMUNI, FRAZIONI (*)	POPOLAZIONE RESIDENTE (*)		
E CENTRI	in complesso	dei centri (*)	delle case sparse (*)	E CENTRI	in complesso	dei centri (*)	delle case sparse (*)	E CENTRI	in complesso	dei centri (*)	delle case sparse (*)
1	2	3	4	1	2	3	4	1	2	3	4
Ràgoli . . . . .	1.350	1.252	98	Lizzana . . . . .	—	1.033	—	Gaggio . . . . .	—	66	—
Ràgoli . . . . .	671	614	57	Lizzanella . . . . .	—	1.202	—	Valcava . . . . .	131	112	10
Ràgoli . . . . .	—	498	—	Favorita . . . . .	—	109	—	Plazzo . . . . .	240	150	90
Coltura . . . . .	—	116	—	Marco . . . . .	1.169	078	191	Sevignano . . . . .	220	220	—
Preore . . . . .	309	296	13	Rumo . . . . .	1.925	1.045	880	Sover . . . . .	1.298	963	335
Montagne . . . . .	370	342	28	Marcena Rumo . . . . .	515	481	34	Sover . . . . .	055	415	240
Cort . . . . .	—	122	—	Marcena . . . . .	—	184	—	Montesover . . . . .	380	380	—
Larzana . . . . .	—	136	—	Mione . . . . .	—	297	—	Piscine . . . . .	203	168	05
Binio . . . . .	—	84	—	Lanza-Moccnigo . . . . .	520	524	5	Spiazzo . . . . .	1.030	988	42
Revò . . . . .	2.416	2.400	16	Lanza . . . . .	—	193	—	Fisto . . . . .	217	179	38
Revò . . . . .	1.145	1.145	—	Moccnigo . . . . .	—	329	—	Fisto . . . . .	—	147	—
Cagnò . . . . .	406	401	5	Provès . . . . .	302	27	305	Spiazzo (in parte) (1) . . . . .	—	32	—
Romallo . . . . .	638	638	—	Lauregno . . . . .	480	13	470	Borzago . . . . .	338	338	—
Tregiovo . . . . .	227	210	11	Salorno . . . . .	2.711	2.042	669	Borzago . . . . .	—	309	—
Riva . . . . .	10.426	8.813	1.613	Salorno . . . . .	2.068	1.010	158	Spiazzo (in parte) (1) . . . . .	—	29	—
Riva . . . . .	6.000	5.784	216	Pochi . . . . .	515	83	432	Mortaso . . . . .	475	471	4
Riva . . . . .	—	4.989	—	Cauria . . . . .	128	40	70	Mortaso . . . . .	—	371	—
Riva . . . . .	—	213	—	San Lorenzo in Banale . . . . .	1.820	1.820	—	Spiazzo (in parte) (1) . . . . .	—	100	—
Riva . . . . .	—	269	—	Prato . . . . .	444	444	—	Spor . . . . .	2.742	2.569	173
Riva . . . . .	—	313	—	Prato-Prusa-Gloto . . . . .	—	444	—	Spor . . . . .	1.180	1.127	59
Riva . . . . .	449	231	218	Berghi . . . . .	109	109	—	Sporminore . . . . .	783	087	06
Riva . . . . .	1.576	843	733	Dolaso . . . . .	140	140	—	Cavedago . . . . .	087	069	18
Riva . . . . .	—	595	—	Dorsino . . . . .	457	457	—	Maurina . . . . .	86	86	—
Riva . . . . .	—	139	—	Moline . . . . .	101	101	—	Stenico . . . . .	1.580	1.505	75
Riva . . . . .	—	109	—	Pergnano . . . . .	206	206	—	Stenico . . . . .	676	644	32
Riva . . . . .	528	152	376	Pergnano . . . . .	—	169	—	Villa Banale . . . . .	342	321	21
Riva . . . . .	863	800	57	Senaso . . . . .	—	97	—	Scemo . . . . .	214	210	4
Riva . . . . .	1.010	997	13	Andogno . . . . .	188	188	—	Seo . . . . .	104	180	14
Romeno . . . . .	1.808	1.716	87	Tavodo . . . . .	115	115	—	Premione . . . . .	154	150	4
Romeno . . . . .	798	768	30	San Michele all'Àdige . . . . .	1.900	1.616	234	Storo . . . . .	3.451	3.417	34
Romeno . . . . .	202	220	30	San Michele all'Àdige . . . . .	759	710	40	Storo . . . . .	1.831	1.804	27
Romeno . . . . .	304	296	8	Facdo . . . . .	651	484	167	Darzo . . . . .	442	435	7
Romeno . . . . .	196	196	—	Grumo . . . . .	490	413	77	Lodrone . . . . .	408	408	—
Romeno . . . . .	243	230	13	Sant'Orsola . . . . .	2.622	840	1.782	Bondone . . . . .	770	770	—
Roncegno . . . . .	3.201	1.094	2.107	Sant'Orsola . . . . .	718	176	542	Bondone . . . . .	—	470	—
Roncegno . . . . .	2.310	1.002	1.317	Sant'Orsola . . . . .	358	184	174	Baitoni . . . . .	—	300	—
Roncegno . . . . .	—	813	—	I Lenzi . . . . .	—	64	—	Strembo . . . . .	1.172	1.172	—
Roncegno . . . . .	—	84	—	I Tollerli . . . . .	—	69	—	Strembo . . . . .	376	376	—
Roncegno . . . . .	—	105	—	I Battisteri . . . . .	—	51	—	Bocnago . . . . .	370	370	—
Roncegno . . . . .	882	92	790	Flerozzo . . . . .	665	51	614	Caderzone . . . . .	426	426	—
Roncone . . . . .	1.588	1.466	122	San Felice . . . . .	—	51	—	Strigno . . . . .	4.701	3.809	892
Roncone . . . . .	1.036	1.036	—	Frassilongo . . . . .	638	222	416	Strigno . . . . .	1.561	1.275	286
Roncone . . . . .	309	198	111	Frassilongo . . . . .	—	68	—	Strigno . . . . .	—	1.062	—
Roncone . . . . .	243	232	11	Roteda . . . . .	—	154	—	Tomasselli . . . . .	—	213	—
Roverè della Luna . . . . .	1.389	1.350	89	Malà . . . . .	243	207	36	Scurelle . . . . .	990	774	216
Rovereto . . . . .	20.758	18.747	2.011	Sanzeno . . . . .	1.422	1.409	13	Spera . . . . .	506	402	104
Rovereto . . . . .	12.198	11.466	732	Casez . . . . .	250	259	—	Samone . . . . .	510	497	13
Rovereto . . . . .	—	11.155	—	Banco . . . . .	282	282	—	Ivano-Fracena . . . . .	323	268	55
Rovereto . . . . .	—	311	—	Dambel . . . . .	615	602	13	Ivano . . . . .	—	120	—
Rovereto . . . . .	3.144	2.902	242	Sanzeno . . . . .	266	266	—	Fracena . . . . .	—	148	—
Rovereto . . . . .	1.476	1.057	410	Segonzano . . . . .	1.669	1.313	356	Villa-Agnedo . . . . .	811	593	218
Rovereto . . . . .	—	166	—	Scancio . . . . .	321	321	—	Villa . . . . .	—	241	—
Rovereto . . . . .	—	74	—	Scancio . . . . .	—	44	—	Agnedo . . . . .	—	352	—
Rovereto . . . . .	—	338	—	Saletto . . . . .	—	152	—	Tàlo . . . . .	2.160	2.114	48
Rovereto . . . . .	—	150	—	Tedò . . . . .	—	125	—	Tàlo . . . . .	904	904	—
Rovereto . . . . .	—	112	—	Stedro . . . . .	511	264	247	Dardine . . . . .	180	167	22
Rovereto . . . . .	—	129	—	Gresta . . . . .	228	228	—	Dermulo . . . . .	255	231	24
Rovereto . . . . .	—	88	—	Gresta . . . . .	—	182	—	Mollaro . . . . .	186	186	—
Rovereto . . . . .	2.771	2.344	427					Segno . . . . .	447	447	—

(\*) Cfr. « Avvertenze alle tavole ».

NOTA. — Il nome e la popolazione dei comuni sono indicati in neretto, quelli delle frazioni in tondo, quelli dei centri in corsivo. Le frazioni comprendono almeno un centro di popolazione, salvo le eccezioni di cui al n. 8 delle « Avvertenze alle tavole ». Quando un comune comprende una sola frazione con un solo centro, l'una e l'altro con lo stesso nome del comune, si omette la ripetizione in tondo e in corsivo, del nome e della popolazione, rispettivamente, della frazione e del centro. Quando una frazione comprende un solo centro che abbia lo stesso nome della frazione, si omette la ripetizione in corsivo del nome e della popolazione del centro. Non esistono centri suddivisi in due o più frazioni, salvo l'eccezione di cui al n. 9 delle « Avvertenze alle tavole ». Quando una frazione comprende due o più centri questi sono indicati in corsivo immediatamente sotto la frazione di cui fanno parte.

(1) La popolazione del centro abitato Spiazzo, ripartito fra le frazioni di censimento Fisto, Borzago e Mortaso (zone di territorio aggregate cfr. « Avvertenze alle tavole » n. 9) è di 161 abitanti.

Segue TAVOLA II.

## Popolazione residente: nei comuni, frazioni di censimento, centri e case sparse.

POPOLAZIONE RESIDENTE (*)				POPOLAZIONE RESIDENTE (*)				POPOLAZIONE RESIDENTE (*)			
COMUNI, FRAZIONI (*)	POPOLAZIONE RESIDENTE (*)			COMUNI, FRAZIONI (*)	POPOLAZIONE RESIDENTE (*)			COMUNI, FRAZIONI (*)	POPOLAZIONE RESIDENTE (*)		
E CENTRI	in complesso	dei centri (*)	delle case sparse (*)	E CENTRI	in complesso	dei centri (*)	delle case sparse (*)	E CENTRI	in complesso	dei centri (*)	delle case sparse (*)
1	2	3	4	1	2	3	4	1	2	3	4
Torra . . . . .	102	102	—	Ton . . . . .	1.443	1.023	420	Sicina . . . . .	—	140	—
Tuenetto . . . . .	77	77	—	Vigo . . . . .	696	556	140	Vallarsa . . . . .	2.808	2.171	637
Tassullo . . . . .	2.354	2.277	77	Masi di Vigo . . . . .	351	150	201	Ràossi . . . . .	525	508	17
Tassullo . . . . .	1.671	1.603	68	Toss . . . . .	396	317	79	Ràossi . . . . .	—	329	—
San Zenone . . . . .	—	109	—	Trambileno . . . . .	1.384	1.106	278	Fosci . . . . .	—	104	—
Tassullo . . . . .	—	265	—	Moscheri . . . . .	750	573	186	Costa . . . . .	—	75	—
Rallo . . . . .	—	587	—	Moscheri . . . . .	—	183	—	Sant'Anna . . . . .	605	385	220
Campo Tassullo . . . . .	—	318	—	Foldo . . . . .	—	47	—	Sant'Anna . . . . .	—	25	—
Parillo . . . . .	—	324	—	Boccaldo . . . . .	—	165	—	Anghebeni . . . . .	—	152	—
Nanno . . . . .	683	674	9	Pozza . . . . .	—	139	—	Aste . . . . .	—	96	—
Nanno . . . . .	—	534	—	Glazzerà . . . . .	—	39	—	Staineri . . . . .	—	112	—
Portolo . . . . .	—	140	—	Vanza . . . . .	481	448	33	Valmòrbia . . . . .	256	252	4
Tenna . . . . .	733	619	114	Vanza . . . . .	—	309	—	Valmòrbia . . . . .	—	134	—
Tenno . . . . .	1.749	1.670	79	Pozzacchio . . . . .	—	139	—	Zocchio . . . . .	—	52	—
Tenno . . . . .	418	400	18	Porte . . . . .	144	85	59	Dosso . . . . .	—	66	—
Tenno . . . . .	—	273	—	Trento . . . . .	56.017	45.366	10.651	Albaredo . . . . .	411	322	89
Frapporta . . . . .	—	127	—	Trento . . . . .	37.200	34.027	2.663	Albaredo . . . . .	—	112	—
Pranzo . . . . .	390	391	5	Sardagna . . . . .	800	670	139	Foppiano . . . . .	—	120	—
Cologna e Gavazzo . . . . .	505	477	28	Ravina . . . . .	1.044	582	462	Malassone . . . . .	—	90	—
Cologna . . . . .	—	246	—	Romagnano . . . . .	536	478	58	Riva . . . . .	519	255	264
Gavazzo . . . . .	—	154	—	Mattarello . . . . .	2.172	1.330	842	Riva . . . . .	—	102	—
Foci del Varone . . . . .	—	77	—	Valsorda . . . . .	158	158	—	Zendri . . . . .	—	69	—
Villo del Monte . . . . .	430	402	28	Villazzano . . . . .	1.518	477	1.041	Cumerlotti . . . . .	—	57	—
Sant'Antonio . . . . .	—	47	—	Pantè . . . . .	1.488	616	872	Pezzati . . . . .	—	27	—
Pastocco . . . . .	—	93	—	Oltrecastello . . . . .	814	302	512	Chiesa . . . . .	305	262	43
Canale . . . . .	—	158	—	Cognola . . . . .	1.512	985	527	Chiesa . . . . .	—	128	—
Calvola . . . . .	—	104	—	Martignano . . . . .	756	346	410	Speccheri . . . . .	—	31	—
Terlago . . . . .	1.840	1.779	61	Villamontagna . . . . .	378	324	54	Piano . . . . .	—	103	—
Terlago . . . . .	867	831	36	Montevaccino . . . . .	119	103	16	Camposilvano . . . . .	187	187	—
Terlago . . . . .	—	646	—	Meano . . . . .	1.327	594	733	Vermiglio . . . . .	2.020	1.981	39
Monte Terlago . . . . .	—	185	—	Vigo Meano . . . . .	761	459	302	Fraviano . . . . .	486	474	12
Baselga . . . . .	223	215	8	Gardolo . . . . .	2.038	1.507	531	Cortina . . . . .	447	447	—
Còvelo . . . . .	334	317	17	Roncafort . . . . .	1.424	144	1.280	Pizzano . . . . .	1.033	1.018	15
Vigolo Baselga . . . . .	416	416	—	Cadine . . . . .	446	403	43	Tonale . . . . .	54	42	12
Termeno . . . . .	2.616	2.421	195	Sopramonte . . . . .	1.427	1.261	168	Vezzano . . . . .	2.290	2.157	133
Termeno . . . . .	2.374	2.290	75	Tres . . . . .	1.273	1.273	—	Vezzano . . . . .	711	667	44
Sella . . . . .	242	122	120	Tres . . . . .	537	537	—	Clago . . . . .	192	192	—
Terragnolo . . . . .	2.146	1.022	1.124	Vervò . . . . .	456	456	—	Fravèglio . . . . .	236	236	—
Piazza . . . . .	329	158	171	Prìo . . . . .	191	191	—	Lon . . . . .	97	97	—
Geroll . . . . .	138	102	36	Vion . . . . .	89	89	—	Margone . . . . .	69	69	—
Puechem . . . . .	330	179	151	Tròdena . . . . .	978	905	73	Padergone . . . . .	427	300	67
San Nicolò . . . . .	189	72	117	Tròdena . . . . .	728	695	33	Ranzo . . . . .	384	384	—
Scottini . . . . .	267	95	172	Tròdena . . . . .	—	636	—	Santa Massenza . . . . .	174	152	22
Valduga . . . . .	298	198	—	Molini . . . . .	—	59	—	Vigo di Fassa . . . . .	2.492	2.340	152
Valle . . . . .	176	73	203	San Lugano . . . . .	250	210	40	Pozza . . . . .	697	691	6
Zorzeri . . . . .	419	145	274	San Lugano . . . . .	—	168	—	Pozza-Meida . . . . .	—	691	—
Tésero . . . . .	2.217	2.012	205	Fontanefredde . . . . .	—	42	—	Vigo di Fassa . . . . .	690	650	40
Tésero . . . . .	1.959	1.903	56	Tuenno . . . . .	2.063	1.983	80	Vigo di Fassa . . . . .	—	260	—
Lago . . . . .	258	100	149	Valdseno di Trento . . . . .	1.279	260	1.019	San Giovanni . . . . .	—	68	—
Tiarno . . . . .	1.353	1.302	51	Valdagno di Trento . . . . .	745	156	589	Valle . . . . .	—	120	—
Tiarno di Sotto . . . . .	734	718	16	Olmi . . . . .	248	65	183	Costa . . . . .	—	44	—
Tiarno di Sopra . . . . .	619	584	35	Radagno . . . . .	286	39	247	Larzonei . . . . .	—	41	—
Tione di Trento . . . . .	2.947	2.801	146	Radagno di Sopra . . . . .	—	39	—	Vallonga . . . . .	—	73	—
Tione di Trento . . . . .	1.973	1.853	120	Valfloriana . . . . .	1.052	948	104	Tamion . . . . .	—	44	—
Bolbeno . . . . .	324	302	22	Valfloriana . . . . .	1.052	948	104	Soraga . . . . .	332	233	99
Zuelo . . . . .	418	414	4	Casatta . . . . .	—	163	—	Pera di Sotto e Sopra . . . . .	385	378	7
Zuelo-Giugià . . . . .	—	414	—	Ischiazza . . . . .	—	71	—	Pera di Sotto e Sopra . . . . .	—	239	—
Saone . . . . .	232	232	—	Barcatta . . . . .	—	67	—	Monzone . . . . .	—	98	—
				Maso . . . . .	—	64	—	Ronc . . . . .	—	41	—
				Dora . . . . .	—	153	—	Mazzin . . . . .	388	388	—
				Valle . . . . .	—	128	—	Mazzin . . . . .	—	127	—
				Montalbano . . . . .	—	162	—	Campestrin . . . . .	—	134	—
								Fontanazzo di Sotto . . . . .	—	68	—
								Fontanazzo di Sopra . . . . .	—	59	—

(\*) Cfr. « Avvertenze alle tavole ».

NOTA. — Il nome e la popolazione dei comuni sono indicati in neretto, quelli delle frazioni in tondo, quelli dei centri in corsivo. Le frazioni comprendono almeno un centro di popolazione, salvo le eccezioni di cui al n. 8 delle « Avvertenze alle tavole ». Quando un comune comprende una sola frazione con un solo centro, l'una e l'altro con lo stesso nome del comune, si omette la ripetizione in tondo e in corsivo, del nome e della popolazione, rispettivamente, della frazione e del centro. Quando una frazione comprende un solo centro che abbia lo stesso nome della frazione, si omette la ripetizione in corsivo del nome e della popolazione del centro. Non esistono centri suddivisi in due o più frazioni, salvo l'eccezione di cui al n. 9 delle « Avvertenze alle tavole ». Quando una frazione comprende due o più centri questi sono indicati in corsivo immediatamente sotto la frazione di cui fanno parte.

Segue TAVOLA II.

Popolazione residente : nei comuni, frazioni di censimento, centri e case sparse.

COMUNI, FRAZIONI (*) E CENTRI	POPOLAZIONE RESIDENTE (*)			COMUNI, FRAZIONI (*) E CENTRI	POPOLAZIONE RESIDENTE (*)			COMUNI, FRAZIONI (*) E CENTRI	POPOLAZIONE RESIDENTE (*)		
	in complesso	dei centri (*)	delle case sparse (*)		in complesso	dei centri (*)	delle case sparse (*)		in complesso	dei centri (*)	delle case sparse (*)
1	2	3	4	1	2	3	4	1	2	3	4
Vigolo Vattaro . . . . .	2.535	2.240	295	Brancoolino . . . . .	237	237	—	Fal . . . . .	887	887	—
Vigolo Vattaro . . . . .	1.362	1.205	157	Noarna . . . . .	205	277	18	Nave San Rocco . . . . .	588	260	310
Vattaro . . . . .	553	400	03	Sasso . . . . .	150	144	12	Ziano . . . . .	1.633	1.580	44
Bosentino . . . . .	620	575	45	Pederzano . . . . .	083	040	43	Ziano . . . . .	787	787	—
Bosentino . . . . .	—	355	—	Castellano . . . . .	002	060	23	Ziano . . . . .	—	588	—
Migazzone . . . . .	—	220	—	Villa Rendena . . . . .	801	801	—	Ziano . . . . .	—	219	—
Vigo Rendena . . . . .	783	783	—	Villa Rendena . . . . .	314	314	—	Zanon . . . . .	—	223	37
Vigo Rendena . . . . .	267	267	—	Iavrè . . . . .	352	352	—	Zanolin-Roda . . . . .	200	108	—
Pelugo . . . . .	334	334	—	Verdesina . . . . .	135	135	—	Zanolin . . . . .	—	117	—
Darè . . . . .	182	182	—	Volano . . . . .	1.798	1.683	115	Roda . . . . .	—	570	7
Villa Lagarina . . . . .	3.278	3.014	264	Zambana . . . . .	2.030	1.711	319	Panchià . . . . .	586	570	7
Villa Lagarina . . . . .	689	668	21	Zambana . . . . .	555	555	—	Provincia . . . . .	391.309	331.948	59.361
Nogaredo . . . . .	526	370	147								

(\*) Cfr. « Avvertenze alle tavole ».  
 NOTA. — Il nome e la popolazione dei comuni sono indicati in neretto, quelli delle frazioni in tondo, quelli dei centri in corsivo. Le frazioni comprendono almeno un centro di popolazione, salvo le eccezioni di cui al n. 8 delle « Avvertenze alle tavole ». Quando un comune comprende una sola frazione con un solo centro l'una e l'altro con lo stesso nome del comune, si omette la ripetizione in tondo e in corsivo, del nome e della popolazione, rispettivamente, della frazione e del centro. Quando una frazione comprende un solo centro che abbia lo stesso nome della frazione, si omette la ripetizione in corsivo del nome e della popolazione del centro. Non esistono centri suddivisi in due o più frazioni, salvo l'eccezione di cui al n. 9 delle « Avvertenze alle tavole ». Quando una frazione comprende due o più centri questi sono indicati in corsivo immediatamente sotto la frazione di cui fanno parte.

TAVOLA III.

Numero dei comuni e dei centri (classificati secondo la popolazione residente) : per zone e regioni agrarie.

Numero d'ordine delle zone agrarie	ZONE E REGIONI AGRARIE (*)	NUMERO DEI COMUNI	IN COMPLESSO	CENTRI (*)													
				CON ABITANTI RESIDENTI (*)													
				fino a 50	da 51 a 100	da 101 a 250	da 251 a 500	da 501 a 1000	da 1001 a 2000	da 2001 a 3000	da 3001 a 4000	da 4001 a 5000	da 5001 a 10000	da 10001 a 15000	da 15001 a 20000	oltre 20000	
1	2	3	4	5	6	7	8	9	10	11	12	13	14	15	16	17	
	Regione unica di montagna																
IX	Ex-circondario di Rovereto . . . . .	17	127	7	19	48	26	16	8	2	—	—	—	—	1	—	—
X	Ex-circondario di Riva . . . . .	7	49	1	4	18	15	8	1	—	1	1	—	—	—	—	—
XI	Ex-circondario di Trento . . . . .	26	143	3	19	43	37	30	6	1	2	1	—	—	—	—	1
XII	Ex-circondario di Tione di Trento . . . . .	16	94	2	10	37	34	6	5	—	—	—	—	—	—	—	—
XIII	Ex-circondario di Borgo . . . . .	15	80	7	10	22	16	16	7	—	1	1	—	—	—	—	—
XIV	Ex-circondario di Clèss. . . . .	26	135	6	11	51	44	16	6	1	—	—	—	—	—	—	—
XV	Ex-circondario di Cavalese . . . . .	20	79	8	15	26	9	11	7	2	1	—	—	—	—	—	—
	Provincia . . . . .	127	707	34	88	245	181	103	40	6	5	3	—	1	—	1	

(\*) Cfr. « Avvertenze alle tavole ».

TAVOLA IV.

Famiglie residenti, popolazione residente in complesso, nei centri (classificati secondo la popolazione) e nelle case sparse : per zone e regioni agrarie.

Numero d'ordine delle zone agrarie	FAMIGLIE RESIDENTI (*)		POPOLAZIONE RESIDENTE (*)															
	Numero	Membrl residenti	IN COMPLESSO	NEI CENTRI (*)														NELLE CASE SPARSE (*)
				fino a 50	da 51 a 100	da 101 a 250	da 251 a 500	da 501 a 1000	da 1001 a 2000	da 2001 a 3000	da 3001 a 4000	da 4001 a 5000	da 5001 a 10000	da 10001 a 15000	da 15001 a 20000	oltre 20000	TOTALE	
1	2	3	4	5	6	7	8	9	10	11	12	13	14	15	16	17	18	19
IX	15.145	65.960	67.323	251	1.472	7.453	9.012	11.742	11.372	5.203	—	—	—	11.155	—	—	57.060	9.663
X	6.584	27.551	28.822	47	314	3.156	5.688	5.677	1.200	—	3.448	4.989	—	—	—	—	24.600	4.213
XI	27.863	116.419	120.215	102	1.406	7.019	13.710	20.320	8.055	2.231	7.164	4.286	—	—	—	34.627	98.920	21.295
XII	8.334	31.181	31.407	88	752	6.094	12.258	3.619	7.104	—	—	—	—	—	—	—	30.005	1.492
XIII	12.330	50.527	51.166	263	781	3.645	6.352	11.573	9.400	—	3.554	4.056	—	—	—	—	39.030	11.536
XVI	12.375	51.903	52.115	183	833	9.042	15.972	10.349	7.722	2.613	—	—	—	—	—	—	46.714	5.401
XV	9.747	39.403	40.171	320	1.126	4.117	3.290	6.920	11.153	4.423	3.061	—	—	—	—	—	34.410	5.701
Provincia	92.378	382.950	391.309	1.254	6.684	40.526	66.282	70.200	56.192	14.470	17.227	13.331	—	11.155	—	34.627	331.948	59.361

(\*) Cfr. « Avvertenze alle tavole ».

TAVOLA V.

## Famiglie residenti (\*) secondo la condizione sociale del capo famiglia : nel comune capoluogo,

Numero d'ordine	CIRCOSCRIZIONI	IN COMPLESSO	CONDIZIONI							
			PADRONI (*)			ARTIGIANI ED ASSIMILATI (*)				LIBERI PROFESSIONISTI (*)
			In complesso	di cui		In complesso	di cui nell'agricoltura (*)			
				piccoli padroni (*)	nell'agricoltura (*)		coloni parziari (*)	altri (*)		
1	2	3	4	5	6	7	8	9	10	
									A) Numero	
1	Comune di Trento . . . . .	13.352	1.248	235	66	2.700	562	1.453	171	
	<b>ZONE AGRARIE (*)</b> (Regione unica di montagna)									
2	IX - Ex-circondario di Rovereto . . . . .	15.145	988	149	95	6.534	726	5.058	76	
3	X - Ex-circondario di Riva . . . . .	6.584	650	52	79	2.714	467	1.714	46	
4	XI - Ex-circondario di Trento . . . . .	27.963	2.184	328	343	11.086	1.025	8.728	165	
5	XII - Ex-circondario di Tione di Trento . . . . .	8.334	598	52	99	4.588	19	3.977	12	
6	XIII - Ex-circondario di Borgo . . . . .	12.330	941	207	133	6.801	150	5.947	30	
7	XIV - Ex-circondario di Clèss . . . . .	12.375	791	49	193	7.665	24	6.797	25	
8	XV - Ex-circondario di Cavalese . . . . .	9.747	737	41	179	4.307	212	3.301	18	
9	Provincia . . . . .	92.378	6.895	878	1.121	43.695	2.623	35.522	467	
									B) Numero	
1	Comune di Trento . . . . .	53.756	5.335	799	272	13.824	3.584	7.097	661	
	<b>ZONE AGRARIE (*)</b> (Regione unica di montagna)									
2	IX - Ex-circondario di Rovereto . . . . .	65.968	4.417	514	345	33.517	4.079	26.445	293	
3	X - Ex-circondario di Riva . . . . .	27.551	2.865	187	270	13.260	2.602	8.555	161	
4	XI - Ex-circondario di Trento . . . . .	116.419	9.272	1.202	1.128	53.790	6.284	42.176	75	
5	XII - Ex-circondario di Tione di Trento . . . . .	31.181	2.556	177	443	18.773	96	16.328	5	
6	XIII - Ex-circondario di Borgo . . . . .	50.527	4.168	860	427	30.425	922	26.529	10	
7	XIV - Ex-circondario di Clèss . . . . .	51.903	3.410	206	522	35.424	144	31.595	7	
8	XV - Ex-circondario di Cavalese . . . . .	39.403	3.523	171	963	18.915	1.234	14.508	3	
9	Provincia . . . . .	382.950	30.211	3.297	4.938	204.104	15.361	166.136	1.058	

(\*) Cfr. « Avvertenze alle tavole ».

(1) Compresa la condizione sociale ignota.

nelle zone e regioni agrarie. — Numero delle famiglie e numero dei membri residenti.

SOCIALE DEL CAPO FAMIGLIA (*)														Numero d'ordine
DIRIGENTI (*)				IMPIEGATI (*)				OPERAI (*)			PERSONALE DI SERVIZIO E DIFATICA (*)	ALTRE (1)		
in complesso	di cui			in complesso	di cui			in complesso	di cui					
	nell'agri- cultura	nelle forze armate (*)	nel culto (*)		nell'agri- cultura	nelle forze armate (*)	nel culto (*)		nell'agri- cultura (*)	nelle forze armate (*)				
11	12	13	14	15	16	17	18	19	20	21	22	23	24	
delle famiglie														
78	1	8	1	2.286	29	222	54	3.337	216	44	639	2.893	1	
28	8	—	—	966	8	54	70	3.171	453	23	350	3.025	2	
29	1	—	—	420	2	42	41	1.302	326	7	192	1.225	3	
106	2	3	1	2.910	39	243	148	5.380	880	63	912	5.084	4	
15	—	—	—	325	4	11	52	1.070	555	13	151	1.575	5	
31	—	—	—	425	1	22	50	1.910	473	27	319	1.873	6	
29	2	—	—	475	3	17	97	1.541	578	18	208	1.641	7	
22	2	—	—	457	15	27	53	2.416	957	15	200	1.524	8	
260	10	3	1	5.984	72	416	511	16.790	4.228	166	2.407	15.945	9	
dei membri														
322	5	10	7	8.488	123	784	137	13.285	723	154	2.147	9.094	1	
97	11	—	—	3.483	35	202	181	13.070	1.702	76	1.391	9.608	2	
137	9	—	—	1.426	8	135	114	5.076	1.205	29	700	3.836	3	
433	7	10	7	10.553	156	850	360	21.857	3.303	227	3.223	16.524	4	
58	—	—	—	1.122	17	45	131	3.047	1.900	45	536	4.152	5	
115	—	—	—	1.427	7	88	133	7.733	1.491	114	1.187	5.369	6	
93	11	—	—	1.536	16	58	240	6.000	1.846	55	825	4.443	7	
80	12	—	—	1.489	64	97	138	9.735	3.838	54	1.040	4.563	8	
1.913	59	10	7	21.036	303	1.481	1.303	67.514	15.285	600	8.992	48.565	9	

TAVOLA VI.

## Famiglie residenti (\*) secondo il numero dei figli conviventi (\*) per classi di età dei figli e secondo

Numero d'ordine	CONDIZIONE SOCIALE DEL CAPO FAMIGLIA (*)	FAMIGLIE CON																		
		ETÀ INFERIORE A 6 ANNI								ETÀ INFERIORE A 15 ANNI										
		c in numero di							Totale	c in numero di									Totale	
		1	2	3	4	5	6	7		1	2	3	4	5	6	7	8	9-10		
1	2	3	4	5	6	7	8	9	10	11	12	13	14	15	16	17	18	19	20	
1	PADRONI (*)	083	474	180	23	6	—	1	1.631	1.003	905	637	323	160	54	22	11	4	3.129	
	di cui { piccoli padroni (*)	138	77	17	1	—	—	—	233	145	120	98	33	28	10	2	—	1	437	
	di cui { nell'agricoltura (*)	72	22	14	4	1	—	—	113	78	52	53	30	17	8	1	—	—	240	
2	ARTIGIANI ED ASSIMILATI (*)	5.438	3.008	1.057	216	14	1	—	9.824	5.599	4.002	3.747	2.389	1.337	634	271	97	36	19.012	
	di cui { coloni parziari (*)	441	264	73	17	—	—	—	795	366	341	305	191	116	64	21	12	2	1.418	
	di cui { nell'agricolt. (*) altri (*)	4.026	2.345	851	169	10	1	—	7.402	4.332	3.733	2.903	1.898	1.049	509	218	80	28	14.750	
3	LIBERI PROFESSIONISTI (*)	61	24	8	2	—	—	—	95	50	42	36	9	3	2	1	—	—	152	
4	DIRIGENTI (*)	51	15	5	2	—	—	—	73	46	31	23	10	8	2	1	—	—	120	
	di cui { nell'agricoltura	3	2	—	—	—	—	—	5	1	2	1	—	1	1	—	—	—	6	
	di cui { nelle forze arm. (*)	—	—	—	—	—	—	—	—	1	—	—	—	—	—	—	—	—	1	
	di cui { nel culto (*)	—	—	—	—	—	—	—	—	—	—	—	—	—	—	—	—	—	—	
5	IMPIEGATI (*)	1.038	404	105	17	1	—	—	1.565	1.001	850	473	229	84	27	12	3	—	2.633	
	di cui { nell'agricoltura	9	6	1	—	—	—	—	16	11	9	8	7	2	1	—	—	—	38	
	di cui { nelle forze arm. (*)	111	44	12	1	—	—	—	168	118	76	43	19	3	1	1	—	—	261	
	di cui { nel culto (*)	—	—	—	—	—	—	—	—	—	—	—	—	—	—	—	—	—	—	
6	OPERAI (*)	3.752	2.010	614	75	6	—	—	6.457	3.068	2.064	2.050	1.087	580	268	101	30	8	10.162	
	di cui { nell'agricoltura (*)	767	413	133	23	1	—	—	1.337	645	573	408	277	126	63	22	2	2	2.118	
	di cui { nelle forze arm. (*)	63	20	9	—	—	—	—	92	50	28	18	6	2	1	2	—	—	107	
7	PERSONALE DI SERVIZIO E DI FATICIA (*)	351	180	50	0	2	—	—	598	361	326	231	125	53	27	17	4	1	1.145	
8	ALTRE (1)	428	107	43	5	1	—	—	644	1.124	676	335	160	40	25	4	2	1	2.375	
	Totale	12.102	6.373	2.027	354	30	1	1	20.837	12.280	10.704	7.532	4.332	2.239	1.030	429	147	50	33.782	
	di cui nel capoluogo	1.945	821	207	22	2	—	—	2.997	2.110	1.700	1.054	512	236	101	35	12	—	5.760	

A) Numero

B) Numero

(\*) Cfr. « Avvertenze alle tavole ».

(1) Compresa la condizione sociale ignota.

La condizione sociale del capo famiglia. — Numero delle famiglie e numero dei figli.

FIGLI IN																				Numero d'ordine
ETÀ INFERIORE A 21 ANNI										QUALUNQUE ETÀ										
e in numero di									Totale	o in numero di									Totale	
1	2	3	4	5	6	7	8	9-0		1	2	3	4	5	6	7	8	9-0		
21	22	23	24	25	26	27	28	29	30	31	32	33	34	35	36	37	38	39	40	41
<b>delle famiglie</b>																				
1.067	1.011	779	431	200	99	35	16	15	3.653	1.188	1.278	1.021	625	328	156	65	30	25	4.710	1
154	139	102	49	32	13	4	2	2	497	163	146	112	78	38	16	8	3	2	566	
102	75	68	37	20	11	1	2	1	317	188	139	112	56	41	22	6	3	1	568	
6.189	5.580	4.520	3.015	1.740	930	418	189	77	22.664	7.004	7.640	6.542	4.610	2.778	1.545	743	356	100	31.420	2
384	383	339	234	155	90	37	20	7	1.649	346	450	459	335	250	153	69	31	25	2.140	
4.917	4.308	3.551	2.396	1.366	747	336	157	59	17.837	5.730	6.181	5.315	3.784	2.234	1.246	611	278	152	25.531	
65	52	36	15	3	2	1	—	—	174	80	70	44	21	0	3	1	—	—	225	3
48	37	22	15	9	2	2	—	—	185	62	41	35	10	9	2	3	—	—	161	4
—	3	1	—	1	1	—	—	—	6	1	2	1	2	1	1	—	—	—	6	
—	—	—	1	—	—	—	—	—	1	—	—	—	1	—	—	—	—	—	1	
—	—	—	—	—	—	—	—	—	—	—	—	—	—	—	—	—	—	—	—	
973	976	558	294	118	42	21	5	2	2.989	972	1.002	646	348	152	56	32	12	5	3.235	5
11	13	8	6	4	3	—	—	—	45	14	11	10	7	5	3	—	—	—	50	
103	90	46	22	4	1	2	—	—	268	104	89	48	23	4	1	2	—	—	271	
—	—	—	—	—	—	—	—	—	—	—	—	—	—	—	—	—	—	—	—	
3.044	3.040	2.507	1.352	680	352	163	57	19	11.029	3.060	3.238	2.543	1.584	826	454	212	85	30	12.041	6
708	590	449	321	156	76	36	10	4	2.350	739	688	513	384	192	90	45	14	9	2.674	
51	28	18	7	2	—	2	2	—	110	51	28	19	6	2	—	2	3	—	111	
401	370	268	153	71	37	29	8	3	1.340	413	403	342	215	91	58	32	12	9	1.575	7
1.710	1.013	543	203	101	55	11	3	2	3.710	3.481	2.563	1.501	830	387	157	58	20	13	9.100	8
13.500	12.088	9.039	5.538	2.928	1.519	680	278	118	45.694	16.250	16.295	12.764	8.258	4.577	2.431	1.146	515	287	62.523	
2.321	1.974	1.322	655	325	198	62	23	7	6.837	2.640	2.551	1.843	1.023	544	302	123	72	38	9.141	
<b>Nei figli</b>																				
1.067	2.022	2.337	1.724	1.000	504	245	125	142	9.259	1.188	2.556	3.063	2.500	1.640	936	455	240	242	12.820	1
154	278	306	196	160	78	28	16	19	1.235	163	292	336	312	190	96	56	24	19	1.488	
102	150	204	148	100	66	7	16	10	803	188	278	336	224	205	132	42	24	12	1.441	
6.189	11.160	13.578	12.000	8.700	5.580	2.026	1.512	720	62.425	7.004	15.280	10.626	18.464	13.890	0.270	5.201	2.848	1.853	93.438	2
384	766	1.017	936	775	540	259	160	63	4.900	346	900	1.377	1.340	1.250	930	483	408	233	7.267	
4.917	8.616	10.653	9.584	6.830	4.482	2.352	1.256	556	49.246	5.730	12.362	15.945	15.136	11.170	7.476	4.277	2.224	1.447	75.767	
65	104	108	60	15	12	7	—	—	371	80	140	132	81	30	18	7	—	—	491	3
48	74	66	60	45	12	14	—	—	319	52	82	105	78	45	12	21	—	—	393	4
—	6	3	—	5	6	—	—	—	20	1	4	3	8	5	6	—	—	—	27	
—	—	—	4	—	—	—	—	—	4	—	—	—	4	—	—	—	—	—	4	
—	—	—	—	—	—	—	—	—	—	—	—	—	—	—	—	—	—	—	—	
973	1.052	1.674	1.176	590	252	147	40	18	6.822	972	2.124	1.038	1.392	760	330	224	96	40	7.888	5
11	26	24	24	20	18	—	—	—	123	14	22	30	28	25	18	—	—	—	137	
103	180	138	88	20	6	14	—	—	549	104	178	144	92	20	6	14	—	—	558	
—	—	—	—	—	—	—	—	—	—	—	—	—	—	—	—	—	—	—	—	
3.044	6.008	0.921	5.408	3.420	2.112	1.141	456	173	28.783	3.060	6.470	7.020	6.336	4.130	2.724	1.484	680	306	22.885	6
708	1.180	1.347	1.284	780	456	252	80	36	6.123	739	1.376	1.539	1.536	960	540	315	112	82	7.199	
51	56	54	28	10	—	14	16	—	229	51	56	57	24	10	—	14	24	—	236	
401	740	804	612	355	222	203	64	27	3.428	413	806	1.026	860	455	348	224	96	86	4.314	7
1.710	2.020	1.029	1.052	505	330	77	24	20	7.282	3.481	5.126	4.773	3.320	1.925	942	400	160	124	20.267	8
13.500	24.178	27.117	22.162	14.640	9.114	4.760	2.224	1.100	118.789	16.250	32.590	28.292	23.032	22.885	14.586	8.022	4.120	2.717	172.494	
2.321	3.948	3.966	2.620	1.625	1.188	434	184	65	16.351	2.640	5.102	5.544	4.092	2.720	1.812	861	376	357	23.704	



TAVOLA VII.

**Famiglie residenti (\*) secondo il numero dei membri residenti e la condizione sociale del capo famiglia: nella provincia e nel comune capoluogo.**

NUMERO DEI MEMBRI RESIDENTI	IN COM- PLESSO	CONDIZIONE SOCIALE DEL CAPO FAMIGLIA (*)																				
		PADRONI (*)			ARTIGIANI ED ASSIMILATI (*)				LIBERI PROFESSIONISTI (*)	DIRIGENTI (*)				IMPIEGATI (*)				OPERAI (*)			PERSONALE DI SERVIZIO E DI FATICA (*)	ALTRE (1)
		in com- plesso	di cui		in com- plesso	di cui nella agricoltura (*)				in com- plesso	di cui			in com- plesso	di cui			in com- plesso	di cui			
			piccoli padroni (*)	nell'agri- cultura (*)		coloni parzari (*)	altri (*)	nell'agri- cultura			nelle forze armate(*)	nel culto (*)	nell'agri- cultura		nelle forze armate(*)	nel culto (*)	nell'agri- cultura (*)		nelle forze armate(*)	nel culto (*)		
1	2	3	4	5	6	7	8	9	10	11	12	13	14	15	16	17	18	19	20	21	22	
<b>A) Provincia</b>																						
1	11.143	720	144	302	3.120	33	2.372	61	42	—	1	—	958	8	46	23	1.949	837	9	476	3.817	
2	14.454	800	141	190	5.747	176	4.786	71	37	2	1	—	1.181	7	78	283	2.327	662	37	382	3.810	
3	15.294	1.008	153	156	6.601	287	5.495	71	30	—	—	—	1.092	16	88	139	2.078	732	43	357	3.028	
4	15.069	1.163	142	122	7.006	370	5.696	68	46	2	—	—	1.048	11	92	36	2.174	610	39	363	2.133	
5	12.923	1.055	113	100	6.047	424	5.430	58	38	2	—	—	776	10	58	14	2.055	548	21	312	1.382	
6	9.473	802	93	61	5.347	379	4.307	28	25	2	—	—	495	10	32	8	1.700	373	6	245	831	
7	6.029	521	51	60	3.027	334	2.945	22	18	1	1	1	229	4	14	1	1.004	240	5	114	485	
8	3.702	314	20	41	2.425	245	1.971	15	8	—	—	—	110	4	5	1	535	106	1	78	217	
9	2.014	180	11	20	1.338	142	1.103	6	5	1	—	—	62	1	3	—	268	53	2	46	109	
10	1.107	75	7	13	780	97	639	1	1	—	—	—	22	1	—	1	140	25	3	18	61	
11	545	43	2	11	406	54	328	1	1	—	—	—	11	—	—	—	42	0	—	10	31	
12	262	22	—	7	205	30	164	—	—	—	—	—	2	—	—	—	13	3	—	5	15	
13	140	11	1	1	116	10	92	—	—	—	—	—	—	—	—	—	3	—	—	1	9	
14	81	7	—	4	68	15	51	—	—	—	—	—	—	—	—	—	1	—	—	—	5	
15	53	7	—	2	41	11	28	—	—	—	—	—	—	—	—	—	1	—	—	—	4	
16	27	2	—	1	22	2	20	—	—	—	—	—	—	—	—	—	—	—	—	—	3	
17	26	3	—	1	23	3	20	—	—	—	—	—	—	—	—	—	—	—	—	—	—	
18	10	2	—	1	6	2	4	—	—	—	—	—	—	—	—	—	—	—	—	—	2	
19	5	1	—	1	4	—	4	—	—	—	—	—	—	—	—	—	—	—	—	—	—	
20	4	—	—	—	3	—	3	—	—	—	—	—	—	—	—	—	—	—	—	—	1	
21	2	—	—	—	—	—	—	—	—	—	—	—	—	—	—	—	—	—	—	—	2	
22	1	—	—	—	1	—	1	—	—	—	—	—	—	—	—	—	—	—	—	—	—	
23	1	—	—	—	1	—	1	—	—	—	—	—	—	—	—	—	—	—	—	—	—	
24	—	—	—	—	—	—	—	—	—	—	—	—	—	—	—	—	—	—	—	—	—	
25	1	—	—	—	1	—	1	—	—	—	—	—	—	—	—	—	—	—	—	—	—	
26	—	—	—	—	—	—	—	—	—	—	—	—	—	—	—	—	—	—	—	—	—	
27	1	—	—	—	1	—	1	—	—	—	—	—	—	—	—	—	—	—	—	—	—	
<b>Totale</b>	<b>FAMIGLIE . di cui era a capo una femmina.</b>	<b>82.378</b>	<b>6.895</b>	<b>878</b>	<b>1.121</b>	<b>43.695</b>	<b>2.623</b>	<b>35.522</b>	<b>402</b>	<b>260</b>	<b>10</b>	<b>3</b>	<b>1</b>	<b>5.984</b>	<b>72</b>	<b>416</b>	<b>511</b>	<b>16.790</b>	<b>4.223</b>	<b>166</b>	<b>2.407</b>	<b>15.945</b>
		<b>22.285</b>	<b>1.511</b>	<b>114</b>	<b>598</b>	<b>6.181</b>	<b>54</b>	<b>5.591</b>	<b>53</b>	<b>40</b>	—	—	—	<b>902</b>	<b>4</b>	—	<b>1.029</b>	<b>475</b>	—	<b>770</b>	<b>11.799</b>	
	<b>MEMBRI . .</b>	<b>382.950</b>	<b>30.211</b>	<b>3.297</b>	<b>4.098</b>	<b>204.104</b>	<b>15.361</b>	<b>166.136</b>	<b>1.495</b>	<b>1.013</b>	<b>50</b>	<b>10</b>	<b>7</b>	<b>21.036</b>	<b>303</b>	<b>1.491</b>	<b>1.303</b>	<b>67.514</b>	<b>15.235</b>	<b>600</b>	<b>8.992</b>	<b>43.585</b>
<b>B) Comune di Trento</b>																						
1	1.545	118	44	11	156	3	48	26	10	—	1	—	295	3	31	6	367	40	1	164	409	
2	2.118	172	49	7	234	25	143	25	10	—	1	—	373	3	41	27	464	46	10	100	690	
3	2.334	197	42	17	347	45	192	30	13	—	—	—	427	6	41	14	611	37	12	111	648	
4	2.385	226	35	6	426	70	222	27	16	—	—	—	464	4	47	3	661	24	13	81	485	
5	1.953	203	30	6	422	95	226	25	10	1	—	—	355	5	32	1	556	25	5	73	309	
6	1.263	160	18	8	321	78	185	17	8	—	—	—	201	4	19	3	323	12	1	59	174	
7	762	82	0	4	288	85	178	12	6	—	1	1	91	2	5	—	170	12	2	22	91	
8	443	42	4	3	176	52	104	5	3	—	—	—	46	1	3	—	112	6	—	14	45	
9	235	20	3	3	112	37	66	4	2	—	—	—	21	1	3	—	41	4	—	10	19	
10	124	7	—	—	75	30	39	—	—	—	—	—	9	—	—	—	21	1	—	4	8	
11	71	7	1	—	48	18	29	—	1	—	—	—	3	—	—	—	6	—	—	1	5	
12	27	2	—	—	17	7	10	—	—	—	—	—	1	—	—	—	3	—	—	—	4	
13	12	2	—	—	6	4	2	—	—	—	—	—	—	—	—	—	1	—	—	—	3	
14	16	—	—	—	13	7	6	—	—	—	—	—	—	—	—	—	—	—	—	—	—	
15	7	3	—	1	3	2	1	—	—	—	—	—	—	—	—	—	1	—	—	—	—	
16	3	—	—	—	3	2	1	—	—	—	—	—	—	—	—	—	—	—	—	—	—	
17	3	1	—	—	2	1	1	—	—	—	—	—	—	—	—	—	—	—	—	—	—	
18	1	—	—	—	1	1	—	—	—	—	—	—	—	—	—	—	—	—	—	—	—	
<b>Totale</b>	<b>FAMIGLIE . di cui era a capo una femmina.</b>	<b>13.352</b>	<b>1.248</b>	<b>235</b>	<b>66</b>	<b>2.700</b>	<b>562</b>	<b>1.453</b>	<b>171</b>	<b>78</b>	<b>1</b>	<b>3</b>	<b>1</b>	<b>2.286</b>	<b>29</b>	<b>222</b>	<b>54</b>	<b>3.337</b>	<b>216</b>	<b>44</b>	<b>639</b>	<b>2.893</b>
		<b>2.995</b>	<b>185</b>	<b>56</b>	<b>21</b>	<b>203</b>	<b>11</b>	<b>103</b>	<b>19</b>	<b>4</b>	—	—	—	<b>210</b>	<b>3</b>	—	<b>163</b>	<b>7</b>	—	<b>257</b>	<b>1.954</b>	
	<b>MEMBRI . .</b>	<b>53.756</b>	<b>5.335</b>	<b>799</b>	<b>272</b>	<b>13.824</b>	<b>8.584</b>	<b>7.697</b>	<b>661</b>	<b>322</b>	<b>5</b>	<b>10</b>	<b>7</b>	<b>8.488</b>	<b>123</b>	<b>784</b>	<b>137</b>	<b>13.235</b>	<b>723</b>	<b>154</b>	<b>2.147</b>	<b>9.694</b>

(\*) Cfr. «Avvertenze alle tavole».  
(1) Compresa la condizione sociale ignota.

TAVOLA VIII.

Convivenze (\*) secondo la specie e numero dei componenti presenti secondo la qualità ed il sesso:  
nella provincia e nel comune capoluogo.

Numero d'ordine	SPECIE DELLE CONVIVENZE E QUALITÀ DEI COMPONENTI	PROVINCIA				COMUNE DI TRENTO			
		N. conviv.	componenti			N. conviv.	componenti		
			MF	M	F		MF	M	F
1	2	3	4	5	6	7	8	9	10
1	ALBERGHI, LOCANDE, PENSIONI, AFFITTALETTI. . . . .	305 282	1.657 1.046	997 660	660 386	43 35	371 205	227 122	144 55
	Ospiti . . . . .	—	1.137 727	843 560	204 167	—	251 144	203 114	46 30
2	ISTITUTI DI CURA NON MILITARI (ospedali, case di cura, manicomi). .	52 2	4.745 14	2.160 7	2.585 7	5 —	796 —	323 —	473 —
	Malati . . . . .	—	3.054 13	2.005 7	1.949 6	—	622 —	289 —	334 —
3	ISTITUTI DI CURA MILITARI (ospedali, convalescenziari) . . . . .	2 1	74 9	74 9	— —	2 1	74 9	74 9	— —
	Malati (*) . . . . .	—	—	—	—	—	—	—	—
4	ISTITUTI DI EDUCAZIONE NON RETTI DA RELIGIOSI (collegi, convitti, orfanotrofi, case di correzione) . . . . .	7 2	324 20	223 —	101 20	2 —	140 —	78 —	62 —
	Alunni . . . . .	—	277 10	204 —	73 10	—	116 —	66 —	50 —
5	ISTITUTI DI EDUCAZIONE RETTI DA RELIGIOSI (collegi, convitti, semi- nari, orfanotrofi, case di correzione). . . . .	71 41	2.685 203	1.508 11	1.177 192	25 8	1.714 49	957 —	757 49
	Alunni . . . . .	—	1.742 20	1.110 —	632 20	—	1.170 7	748 —	422 7
6	COMUNITÀ RELIGIOSE (esclusi i seminari). . . . .	52 38	919 246	405 117	514 129	11 7	263 41	136 15	127 26
7	ISTITUTI DI ASSISTENZA (ospizi, ricoveri di mendicizia, brefotrofi, dor- mitori gratuiti, asili per i senza tetto, sale per emigranti). . . . .	39 16	1.374 119	532 56	822 63	5 1	235 8	77 3	208 5
	Ricoverati . . . . .	—	1.205 106	541 56	664 50	—	230 6	74 3	156 3
8	CASERME, POSTI DI GUARDIA, BARACCAMENTI MILITARI, REGIE NAVI. .	129 107	4.578 492	4.578 492	— —	17 4	2.232 19	2.232 19	— —
9	NAVI MERCANTILI E BARCHE. . . . .	6 6	9 9	9 9	— —	— —	— —	— —	— —
	Passeggeri . . . . .	—	1 1	1 1	— —	— —	— —	— —	— —
10	STABILIMENTI CARCERARI NON MILITARI (carceri giudiziarie, case di arresto, case di reclusione, ergastoli, stabilimenti di pena speciali)	10 8	324 55	297 51	27 4	1 —	218 —	193 —	20 —
	Detenuti . . . . .	—	314 51	287 47	27 4	—	213 —	193 —	20 —
11	STABILIMENTI CARCERARI MILITARI (carceri, reclusori, stabilimenti di pena) . . . . .	—	—	—	—	—	—	—	—
	Detenuti . . . . .	—	—	—	—	—	—	—	—
12	ALTRE SPECIE DI CONVIVENZE (*) (camerate, baracche di operai o di giornalieri di campagna, caserme di pompieri, ecc.). . . . .	84 76	646 454	587 396	59 58	10 9	84 56	58 30	26 26
	IN COMPLESSO . . . . .	757 579	17.335 2.667	11.390 1.808	5.945 859	121 65	6.177 367	4.360 198	1.817 189

(\*) Cfr. « Avvertenze alle tavole ».  
Nota. — Le cifre in corsivo, sotto i dati relativi al numero ed ai componenti di ciascuna specie di convivenza, si riferiscono alle convivenze con non più di 5 componenti presenti e sono già comprese nei dati stessi.

TAVOLA IX.

## Popolazione presente secondo l'età, il sesso e lo stato civile.

A) Provincia

ETÀ IN ANNI COMPIUTI (*)	IN COMPLESSO			STATO CIVILE (*)														
	MF	M	F	Cellibi e nubili			Coniugati (1)			Vedovi			Divorziati			Ignoto		
				MF	M	F	MF	M	F	MF	M	F	MF	M	F	MF	M	F
1	2	3	4	5	6	7	8	9	10	11	12	13	14	15	16	17	18	19
0	7.235	3.654	3.581	7.235	3.654	3.581	—	—	—	—	—	—	—	—	—	—	—	—
1	6.668	3.349	3.310	6.668	3.349	3.310	—	—	—	—	—	—	—	—	—	—	—	—
2	6.876	3.512	3.364	6.876	3.512	3.364	—	—	—	—	—	—	—	—	—	—	—	—
3	6.761	3.477	3.284	6.761	3.477	3.284	—	—	—	—	—	—	—	—	—	—	—	—
4	6.836	3.407	3.420	6.836	3.407	3.420	—	—	—	—	—	—	—	—	—	—	—	—
5	7.475	3.714	3.761	7.475	3.714	3.761	—	—	—	—	—	—	—	—	—	—	—	—
6	7.300	3.783	3.607	7.300	3.783	3.607	—	—	—	—	—	—	—	—	—	—	—	—
7	7.446	3.681	3.765	7.446	3.681	3.765	—	—	—	—	—	—	—	—	—	—	—	—
8	7.681	3.899	3.782	7.681	3.899	3.782	—	—	—	—	—	—	—	—	—	—	—	—
9	7.870	3.970	3.900	7.870	3.970	3.900	—	—	—	—	—	—	—	—	—	—	—	—
10	7.911	3.906	3.045	7.911	3.906	3.045	—	—	—	—	—	—	—	—	—	—	—	—
11	8.069	4.076	3.903	8.069	4.076	3.903	—	—	—	—	—	—	—	—	—	—	—	—
12	0.050	4.543	4.507	0.050	4.543	4.507	—	—	—	—	—	—	—	—	—	—	—	—
13	8.682	4.414	4.268	8.682	4.414	4.268	—	—	—	—	—	—	—	—	—	—	—	—
14	8.767	4.391	4.376	8.767	4.391	4.376	—	—	—	—	—	—	—	—	—	—	—	—
15	7.681	3.800	3.782	7.670	3.800	3.780	2	—	2	—	—	—	—	—	—	—	—	—
16	6.700	3.482	3.227	6.696	3.482	3.214	12	—	12	1	—	1	—	—	—	—	—	—
17	3.112	1.602	1.450	3.091	1.602	1.431	21	2	19	—	—	—	—	—	—	—	—	—
18	2.657	1.377	1.280	2.626	1.375	1.251	31	2	29	—	—	—	—	—	—	—	—	—
19	2.777	1.513	1.264	2.725	1.511	1.214	52	2	50	—	—	—	—	—	—	—	—	—
20	4.169	2.305	1.774	4.049	2.371	1.678	120	24	96	—	—	—	—	—	—	—	—	—
21	0.636	3.509	3.127	0.605	3.461	2.844	330	48	282	1	—	1	—	—	—	—	—	—
22	0.392	3.094	3.298	0.392	3.031	2.806	554	63	491	1	—	1	—	—	—	—	—	—
23	6.685	3.333	3.352	5.897	3.216	2.682	776	114	662	12	4	8	—	—	—	—	—	—
24	6.253	2.787	3.466	5.159	2.625	2.534	1.038	160	928	6	2	4	—	—	—	—	—	—
25	6.429	3.161	3.268	5.016	2.899	2.147	1.402	292	1.110	11	—	11	—	—	—	—	—	—
26	6.933	3.567	3.366	5.100	3.092	2.008	1.725	473	1.252	18	2	16	—	—	—	—	—	—
27	6.420	3.233	3.187	4.346	2.585	1.761	2.046	641	1.405	28	7	21	—	—	—	—	—	—
28	6.173	3.022	3.151	3.792	2.207	1.585	2.350	811	1.539	31	4	27	—	—	—	—	—	—
29	5.091	2.879	3.112	3.389	1.952	1.437	2.556	921	1.635	46	6	40	—	—	—	—	—	—
30	5.841	2.894	2.047	2.906	1.742	1.254	2.800	1.143	1.657	45	9	36	—	—	—	—	—	—
31	5.730	2.755	2.084	2.622	1.469	1.153	3.049	1.265	1.784	67	20	47	1	—	1	—	—	—
32	5.563	2.607	2.866	2.435	1.309	1.060	3.069	1.313	1.756	59	15	44	—	—	—	—	—	—
33	5.485	2.628	2.857	2.142	1.179	963	3.273	1.430	1.843	70	19	51	—	—	—	—	—	—
34	5.718	2.764	2.054	2.021	1.107	914	3.500	1.632	1.958	104	25	79	3	—	3	—	—	—
35	5.405	2.592	2.003	1.777	920	857	3.613	1.649	1.964	105	23	82	—	—	—	—	—	—
36	5.128	2.389	2.730	1.537	758	779	3.408	1.600	1.868	120	31	89	3	—	3	—	—	—
37	4.977	2.246	2.731	1.359	614	745	3.482	1.597	1.885	136	35	101	—	—	—	—	—	—
38	5.013	2.387	2.620	1.307	627	680	3.548	1.723	1.825	157	37	120	1	—	1	—	—	—
39	4.559	2.100	2.450	1.140	479	661	3.256	1.580	1.676	163	41	122	—	—	—	—	—	—
40	4.043	2.135	2.508	1.040	452	588	3.419	1.637	1.782	182	45	137	1	—	1	—	—	—
41	4.464	2.070	2.394	976	422	553	3.283	1.586	1.697	203	60	143	3	—	2	—	—	—
42	4.513	2.090	2.423	915	368	547	3.382	1.673	1.709	215	48	167	1	—	1	—	—	—
43	4.260	1.940	2.320	895	361	534	3.123	1.524	1.590	241	54	187	1	—	1	—	—	—
44	4.324	1.908	2.416	905	340	565	3.150	1.516	1.634	268	52	216	—	—	—	—	—	—
45	4.035	1.796	2.230	825	330	495	2.923	1.415	1.508	287	51	236	—	—	—	—	—	—
46	4.402	2.016	2.386	854	321	533	3.203	1.620	1.574	345	66	270	—	—	—	—	—	—
47	4.321	1.870	2.445	827	301	526	3.096	1.505	1.591	398	70	328	—	—	—	—	—	—
48	4.444	1.961	2.483	842	318	524	3.146	1.559	1.587	456	84	372	—	—	—	—	—	—
49	4.176	1.866	2.310	811	310	492	2.857	1.446	1.411	506	99	407	—	—	—	—	—	—
50	4.081	1.773	2.308	775	296	479	2.846	1.404	1.442	459	72	387	1	—	1	—	—	—
51	4.036	1.778	2.258	720	276	444	2.773	1.396	1.377	543	106	437	—	—	—	—	—	—
52	3.993	1.785	2.208	655	267	388	2.772	1.412	1.360	566	106	460	—	—	—	—	—	—
53	3.734	1.585	2.149	636	239	397	2.510	1.231	1.279	588	115	473	—	—	—	—	—	—
54	3.712	1.704	2.008	617	246	371	2.524	1.331	1.193	570	126	444	1	—	1	—	—	—
55	3.699	1.700	1.999	635	273	362	2.468	1.308	1.160	593	117	476	3	—	2	—	—	—
56	3.753	1.672	2.081	635	249	386	2.489	1.307	1.182	629	116	513	—	—	—	—	—	—
57	3.860	1.756	2.104	605	224	381	2.505	1.347	1.153	748	183	565	2	—	2	—	—	—
58	3.744	1.773	1.971	611	248	363	2.419	1.350	1.069	714	175	539	—	—	—	—	—	—
59	3.795	1.741	2.054	612	252	360	2.386	1.286	1.100	707	203	594	—	—	—	—	—	—
60	3.867	1.794	2.073	640	228	412	2.387	1.339	1.048	840	227	613	—	—	—	—	—	—
61	3.112	1.482	1.650	515	220	295	1.893	1.071	822	702	170	532	1	—	1	—	—	—
62	2.925	1.412	1.513	497	210	287	1.736	1.016	720	692	186	506	—	—	—	—	—	—
63	3.008	1.371	1.637	490	187	303	1.741	1.005	736	777	179	598	—	—	—	—	—	—
64	3.156	1.511	1.645	484	173	311	1.730	1.071	659	941	267	674	1	—	1	—	—	—
65	2.902	1.351	1.551	460	165	295	1.558	928	630	884	258	626	—	—	—	—	—	—
66	2.934	1.414	1.520	456	178	278	1.575	973	602	602	262	640	—	—	—	—	—	—
67	2.621	1.277	1.344	416	174	242	1.348	841	507	854	250	595	2	—	2	—	—	—
68	2.300	1.158	1.232	365	159	206	1.200	728	472	824	271	553	1	—	1	—	—	—
69	2.442	1.105	1.337	374	133	241	1.137	687	450	931	285	646	—	—	—	—	—	—
70	2.325	1.125	1.200	351	137	214	1.054	691	363	910	297	622	1	—	1	—	—	—
71	2.113	993	1.120	320	128	192	887	578	309	906	287	619	—	—	—	—	—	—
72	1.982	956	1.029	315	117	198	849	564	285	818	275	543	—	—	—	—	—	—
73	1.745	875	870	254	100	154	704	478	226	786	296	490	1	—	1	—	—	—
74	1.651	811	840	249	99	150	626	446	180	776	266	510	—	—	—	—	—	—
75-79	6.181	3.026	3.155	940	340	600	1.900	1.412	488	3.340	1.273	2.067	1	—	1	—	—	—
80-84	2.959	1.385	1.574	427	144	283	618	486	132	1.914	755	1.159	—	—	—	—	—	—
85-89	876	400	476	125	38	87												



TAVOLA X.

## Popolazione residente secondo l'età, il sesso e lo stato civile.

## A) Provincia

ETÀ IN ANNI COMPIUTI (*)	IN COMPLESSO			STATO CIVILE (*)														
				Celli e nubili			Coniugati (1)			Vedovi			Divorziati			Ignoto		
	MF	M	F	MF	M	F	MF	M	F	MF	M	F	MF	M	F	MF	M	F
1	2	3	4	5	6	7	8	9	10	11	12	13	14	15	16	17	18	19
0	7.191	3.630	3.561	7.191	3.630	3.561	—	—	—	—	—	—	—	—	—	—	—	—
1	6.642	3.341	3.301	6.642	3.341	3.301	—	—	—	—	—	—	—	—	—	—	—	—
2	6.838	3.405	3.343	6.838	3.405	3.343	—	—	—	—	—	—	—	—	—	—	—	—
3	6.722	3.450	3.272	6.722	3.450	3.272	—	—	—	—	—	—	—	—	—	—	—	—
4	6.812	3.401	3.411	6.812	3.401	3.411	—	—	—	—	—	—	—	—	—	—	—	—
5	7.418	3.686	3.732	7.418	3.686	3.732	—	—	—	—	—	—	—	—	—	—	—	—
6	7.308	3.770	3.592	7.308	3.770	3.592	—	—	—	—	—	—	—	—	—	—	—	—
7	7.397	3.850	3.741	7.397	3.850	3.741	—	—	—	—	—	—	—	—	—	—	—	—
8	7.041	3.878	3.703	7.041	3.878	3.703	—	—	—	—	—	—	—	—	—	—	—	—
9	7.842	3.944	3.898	7.842	3.944	3.898	—	—	—	—	—	—	—	—	—	—	—	—
10	7.878	3.950	3.928	7.878	3.950	3.928	—	—	—	—	—	—	—	—	—	—	—	—
11	8.063	4.067	3.996	8.063	4.067	3.996	—	—	—	—	—	—	—	—	—	—	—	—
12	9.098	4.562	4.506	9.098	4.562	4.506	—	—	—	—	—	—	—	—	—	—	—	—
13	8.703	4.443	4.320	8.703	4.443	4.320	—	—	—	—	—	—	—	—	—	—	—	—
14	8.946	4.470	4.470	8.946	4.470	4.470	—	—	—	—	—	—	—	—	—	—	—	—
15	7.008	4.031	3.937	7.008	4.031	3.937	2	—	2	—	—	—	—	—	—	—	—	—
16	6.089	3.584	3.405	6.070	3.584	3.392	12	—	12	—	—	—	—	—	—	—	—	—
17	3.225	1.723	1.502	3.206	1.722	1.484	10	1	18	—	—	—	—	—	—	—	—	—
18	2.809	1.446	1.363	2.780	1.444	1.330	29	2	27	—	—	—	—	—	—	—	—	—
19	2.809	1.542	1.327	2.818	1.541	1.277	51	1	50	—	—	—	—	—	—	—	—	—
20	3.098	2.180	1.818	3.894	2.170	1.724	104	10	94	—	—	—	—	—	—	—	—	—
21	6.890	3.629	3.270	6.000	3.611	2.989	297	17	280	1	—	—	—	—	—	—	—	—
22	7.272	3.848	3.424	6.750	3.818	2.932	520	29	401	1	—	—	—	—	—	—	—	—
23	7.451	4.013	3.438	6.634	3.905	2.779	750	100	653	8	—	—	—	—	—	—	—	—
24	7.421	3.862	3.559	6.314	3.680	2.634	1.101	180	921	6	2	6	—	—	—	—	—	—
25	7.025	3.682	3.343	5.604	3.378	2.220	1.412	304	1.108	9	—	—	—	—	—	—	—	—
26	7.178	3.766	3.412	5.440	3.295	2.154	1.712	470	1.242	17	1	16	—	—	—	—	—	—
27	6.507	3.342	3.225	4.520	2.705	1.815	2.021	631	1.300	26	6	20	—	—	—	—	—	—
28	6.368	3.105	3.203	3.987	2.348	1.639	2.351	813	1.538	30	4	26	—	—	—	—	—	—
29	6.170	3.017	3.153	3.529	2.056	1.473	2.594	954	1.640	47	7	40	—	—	—	—	—	—
30	6.002	3.035	2.907	3.120	1.841	1.270	2.835	1.184	1.651	47	10	37	—	—	—	—	—	—
31	5.858	2.848	3.010	2.691	1.520	1.171	3.099	1.309	1.790	69	10	49	—	—	—	—	—	—
32	5.070	2.796	2.874	2.492	1.420	1.072	3.117	1.360	1.757	61	16	45	—	—	—	—	—	—
33	5.582	2.705	2.877	2.185	1.210	975	3.326	1.477	1.849	71	18	53	—	—	—	—	—	—
34	5.803	2.828	2.975	2.058	1.127	931	3.638	1.677	1.961	104	24	80	3	—	—	—	—	—
35	5.581	2.675	2.906	1.804	939	865	3.608	1.712	1.956	109	24	85	—	—	—	—	—	—
36	5.200	2.452	2.748	1.570	781	789	3.606	1.639	1.867	122	32	90	2	—	—	—	—	—
37	5.037	2.290	2.747	1.361	605	756	3.535	1.648	1.867	141	37	104	—	—	—	—	—	—
38	5.071	2.432	2.630	1.323	629	694	3.591	1.767	1.824	157	36	121	—	—	—	—	—	—
39	4.589	2.129	2.460	1.135	473	662	3.292	1.615	1.677	162	41	121	—	—	—	—	—	—
40	4.704	2.195	2.500	1.056	460	590	3.460	1.600	1.776	180	44	136	1	—	—	—	—	—
41	4.517	2.120	2.397	975	418	557	3.336	1.638	1.698	203	02	141	3	2	1	—	—	—
42	4.579	2.153	2.426	915	367	548	3.448	1.735	1.713	215	50	165	1	1	—	—	—	—
43	4.320	1.985	2.335	908	364	544	3.107	1.564	1.603	244	56	188	1	1	—	—	—	—
44	4.368	1.948	2.420	902	337	565	3.191	1.559	1.632	274	52	222	—	—	—	—	—	—
45	4.087	1.829	2.258	834	332	502	2.965	1.447	1.518	288	50	238	—	—	—	—	—	—
46	4.440	2.042	2.398	860	324	536	3.228	1.649	1.579	352	69	283	—	—	—	—	—	—
47	4.353	1.902	2.451	825	297	528	3.125	1.532	1.593	403	73	330	—	—	—	—	—	—
48	4.456	1.971	2.485	829	307	522	3.172	1.585	1.589	455	81	374	—	—	—	—	—	—
49	4.188	1.899	2.319	812	314	498	2.869	1.457	1.412	505	96	409	—	—	—	—	—	—
50	4.000	1.791	2.308	772	287	485	2.864	1.430	1.434	462	73	389	1	1	—	—	—	—
51	4.061	1.802	2.259	723	282	441	2.796	1.415	1.381	542	105	437	—	—	—	—	—	—
52	4.013	1.798	2.215	654	263	391	2.780	1.430	1.359	570	105	465	—	—	—	—	—	—
53	3.748	1.601	2.147	640	246	400	2.513	1.237	1.276	589	118	471	—	—	—	—	—	—
54	3.738	1.724	2.014	622	249	373	2.546	1.349	1.197	560	125	444	1	1	—	—	—	—
55	3.717	1.722	1.905	631	270	361	2.492	1.332	1.160	592	110	473	2	1	1	—	—	—
56	3.762	1.681	2.081	628	242	386	2.504	1.320	1.184	630	119	511	—	—	—	—	—	—
57	3.874	1.764	2.110	599	221	378	2.523	1.358	1.165	751	184	567	1	1	—	—	—	—
58	3.772	1.800	1.972	608	249	359	2.444	1.372	1.072	720	179	541	—	—	—	—	—	—
59	3.807	1.743	2.064	613	250	363	2.392	1.291	1.101	802	202	600	—	—	—	—	—	—
60	3.888	1.812	2.076	644	228	416	2.397	1.350	1.047	847	234	613	—	—	—	—	—	—
61	3.119	1.464	1.655	512	217	295	1.807	1.075	822	709	172	537	—	—	—	—	—	—
62	2.952	1.421	1.531	495	204	291	1.752	1.032	720	705	185	520	—	—	—	—	—	—
63	3.021	1.373	1.648	491	184	307	1.750	1.011	739	780	178	602	—	—	—	—	—	—
64	3.174	1.524	1.650	470	171	308	1.750	1.080	664	944	207	677	1	—	—	—	—	—
65	2.903	1.350	1.553	465	162	293	1.558	928	630	890	260	630	—	—	—	—	—	—
66	2.935	1.410	1.525	465	176	279	1.675	970	605	905	264	641	—	—	—	—	—	—
67	2.633	1.287	1.346	417	174	243	1.362	852	510	851	258	593	2	2	—	—	—	—
68	2.395	1.161	1.234	363	159	204	1.200	723	472	832	274	558	—	—	—	—	—	—
69	2.455	1.114	1.341	377	134	243	1.144	695	449	934	285	649	—	—	—	—	—	—
70	2.324	1.126	1.198	351	138	213	1.053	689	364	919	299	620	1	—	—	—	—	—
71	2.123	999	1.124	321	126	195	893	583	310	909	290	619	—	—	—	—	—	—
72	1.997	964	1.033	317	118	199	856	570	286	824	276	548	—	—	—	—	—	—
73	1.755	878	877	254	101	153	707	481	226	794	296	498	—	—	—	—	—	—
74	1.651	810	841	247	98	149	626	446	180	778	266	512	—	—	—	—	—	—
75-79	6.179	3.023	3.156	935	340	595	1.896	1.408	488	3.347	1.274	2.073	1	1	—	—	—	—
80-84	2.956	1.389	1.567	427	145	232	618	486	132	1.911	758	1.153	—	—	—	—	—	—
85-89	880	401	479	126	38	88	121											

Segue TAVOLA X.

Popolazione residente secondo l'età, il sesso e lo stato civile.

B) Comune di Trento

ETÀ IN ANNI COMPIUTI (*)	IN COMPLESSO			STATO CIVILE (*)															
				Celibi e nubili			Coniugati (1)			Vedovi			Divorziati			Ignoto			
	M	F	T	M	F	T	M	F	T	M	F	T	M	F	T	M	F	T	
1	2	3	4	5	6	7	8	9	10	11	12	13	14	15	16	17	18	19	
0	899	458	441	809	458	441	—	—	—	—	—	—	—	—	—	—	—	—	
1	828	424	404	828	424	404	—	—	—	—	—	—	—	—	—	—	—	—	
2	821	428	393	821	428	393	—	—	—	—	—	—	—	—	—	—	—	—	
3	842	441	401	842	441	401	—	—	—	—	—	—	—	—	—	—	—	—	
4	810	398	412	810	398	412	—	—	—	—	—	—	—	—	—	—	—	—	
5	902	430	472	902	430	472	—	—	—	—	—	—	—	—	—	—	—	—	
6	905	478	427	905	478	427	—	—	—	—	—	—	—	—	—	—	—	—	
7	906	449	457	906	449	457	—	—	—	—	—	—	—	—	—	—	—	—	
8	967	481	486	967	481	486	—	—	—	—	—	—	—	—	—	—	—	—	
9	1.011	501	510	1.011	501	510	—	—	—	—	—	—	—	—	—	—	—	—	
10	1.018	482	536	1.018	482	536	—	—	—	—	—	—	—	—	—	—	—	—	
11	1.100	553	547	1.100	553	547	—	—	—	—	—	—	—	—	—	—	—	—	
12	1.249	656	593	1.249	656	593	—	—	—	—	—	—	—	—	—	—	—	—	
13	1.215	631	584	1.215	631	584	—	—	—	—	—	—	—	—	—	—	—	—	
14	1.301	664	637	1.301	664	637	—	—	—	—	—	—	—	—	—	—	—	—	
15	1.227	605	622	1.227	605	622	—	—	—	—	—	—	—	—	—	—	—	—	
16	1.133	560	573	1.129	560	569	3	—	3	1	—	—	—	—	—	—	—	—	
17	587	303	284	580	302	278	7	1	6	—	—	—	—	—	—	—	—	—	
18	491	231	260	486	231	255	5	—	5	—	—	—	—	—	—	—	—	—	
19	503	236	267	490	230	254	13	—	13	—	—	—	—	—	—	—	—	—	
20	660	307	353	641	305	336	10	2	17	—	—	—	—	—	—	—	—	—	
21	1.077	473	604	1.035	472	603	42	1	41	—	—	—	—	—	—	—	—	—	
22	1.181	558	623	1.091	553	538	90	5	85	—	—	—	—	—	—	—	—	—	
23	1.161	540	612	1.041	537	504	118	12	100	2	—	—	—	—	—	—	—	—	
24	1.154	530	624	970	500	470	184	30	154	—	—	—	—	—	—	—	—	—	
25	1.125	541	584	874	477	397	240	64	185	2	—	—	—	—	—	—	—	—	
26	1.135	539	596	807	458	409	264	81	183	4	—	—	—	—	—	—	—	—	
27	953	457	496	642	358	284	309	99	210	2	—	—	—	—	—	—	—	—	
28	954	456	498	590	324	272	353	130	223	6	2	—	—	—	—	—	—	—	
29	947	455	492	535	285	250	404	109	235	8	1	—	—	—	—	—	—	—	
30	948	465	483	511	276	235	432	188	244	5	1	—	—	—	—	—	—	—	
31	890	415	475	384	184	200	494	226	208	12	5	—	—	—	—	—	—	—	
32	877	405	472	371	185	186	495	216	279	11	4	—	—	—	—	—	—	—	
33	827	391	436	321	163	158	500	227	273	6	1	—	—	—	—	—	—	—	
34	876	430	446	322	174	148	537	252	285	17	4	—	—	—	—	—	—	—	
35	909	411	498	298	134	164	590	274	325	12	3	—	—	—	—	—	—	—	
36	796	354	442	224	91	133	553	258	295	19	5	—	—	—	—	—	—	—	
37	799	361	438	216	98	118	560	257	303	23	6	—	—	—	—	—	—	—	
38	853	397	456	209	85	124	617	304	313	27	8	—	—	—	—	—	—	—	
39	784	362	422	192	77	115	573	280	293	19	5	—	—	—	—	—	—	—	
40	713	353	360	149	59	90	538	287	251	24	6	—	—	—	—	—	—	—	
41	746	326	420	148	52	96	569	269	300	28	6	—	—	—	—	—	—	—	
42	744	355	389	124	30	85	587	307	280	32	8	—	—	—	—	—	—	—	
43	693	315	378	153	58	95	503	252	251	37	5	—	—	—	—	—	—	—	
44	705	340	365	135	46	89	534	286	248	36	8	—	—	—	—	—	—	—	
45	683	291	302	134	48	66	497	235	262	52	8	—	—	—	—	—	—	—	
46	689	302	387	147	44	103	482	244	238	60	14	—	—	—	—	—	—	—	
47	627	294	333	122	47	75	455	241	214	50	6	—	—	—	—	—	—	—	
48	639	278	361	143	46	97	436	221	215	60	11	—	—	—	—	—	—	—	
49	591	265	316	111	42	69	406	210	196	64	13	—	—	—	—	—	—	—	
50	593	264	329	120	37	83	403	217	186	70	10	—	—	—	—	—	—	—	
51	653	298	355	118	40	78	458	245	213	77	13	—	—	—	—	—	—	—	
52	609	281	328	110	37	73	425	234	191	74	10	—	—	—	—	—	—	—	
53	556	256	300	108	35	73	361	202	159	87	19	—	—	—	—	—	—	—	
54	534	265	269	110	42	68	335	197	138	80	26	—	—	—	—	—	—	—	
55	525	245	280	95	37	58	334	187	147	95	21	—	—	—	—	—	—	—	
56	522	223	299	88	33	55	343	174	160	91	16	—	—	—	—	—	—	—	
57	518	237	279	91	32	59	331	188	143	94	17	—	—	—	—	—	—	—	
58	514	236	278	87	34	53	328	176	152	89	26	—	—	—	—	—	—	—	
59	525	248	277	89	33	66	324	191	133	112	24	—	—	—	—	—	—	—	
60	554	233	321	114	43	71	325	170	155	115	20	—	—	—	—	—	—	—	
61	381	178	203	74	28	46	237	135	102	70	15	—	—	—	—	—	—	—	
62	373	164	209	65	18	47	217	126	91	91	20	—	—	—	—	—	—	—	
63	391	185	206	70	29	41	221	134	87	100	22	—	—	—	—	—	—	—	
64	396	175	221	54	12	42	215	131	84	127	32	—	—	—	—	—	—	—	
65	358	166	192	66	22	44	203	119	84	89	25	—	—	—	—	—	—	—	
66	353	149	204	65	22	43	189	108	81	99	19	—	—	—	—	—	—	—	
67	347	156	191	51	17	34	183	108	75	113	31	—	—	—	—	—	—	—	
68	275	127	148	54	21	33	130	75	55	91	31	—	—	—	—	—	—	—	
69	280	124	168	46	10	36	132	89	43	102	25	—	—	—	—	—	—	—	
70	287	141	146	56	20	36	127	90	37	104	31	—	—	—	—	—	—	—	
71	270	128	142	33	11	22	121	82	39	116	35	—	—	—	—	—	—	—	
72	232	100	132	47	14	33	99	67	32	86	19	—	—	—	—	—	—	—	
73	191	90	101	27	8	10	83	59	24	81	23	—	—	—	—	—	—	—	
74	185	88	97	32	11	21	66	51	15	87	26	—	—	—	—	—	—	—	
75-79	716	317	399	142	46	96	206	149	57	368	122	—	—	—	—	—	—	—	
80-84	313	126	187	47	10	37	63	50	13	203	66	—	—	—	—	—	—	—	
85-89	100	39	61	13	2	11	9	7	2	78	30	—	—	—	—	—	—	—	
90-94	22	6	16	3	—	3	3	3	—	16	3	—	—	—	—	—	—	—	
95-99	5	2	3	1	—	1	—	—	—	4	2	—	—	—	—	—	—	—	
100-∞	—	—	—	—	—	—	—	—	—	—	—	—	—	—	—	—	—	—	
Ignota	—	—	—	—	—	—	—	—	—	—	—	—	—	—	—	—	—	—	
Complesso	56.617	26.631	29.386	33.468	16.329	17.139	18.898	9.392	9.506	3.646	908	2.738	4	1	3	1	1	—	
Gruppi speciali (*)																			
fino a 5	5.102	2.579	2.523	5.102	2.579	2.523	—	—	—	—	—	—	—	—	—	—	—	—	—
fino a 9	8.891	4.488	4.403	8.891	4.488	4.403	—	—	—	—	—	—	—	—	—	—	—	—	—
6-18	8.371	4.231	4.140	8.371	4.231	4.140</													

TAVOLA XI.

**Popolazione presente secondo le categorie di attività economica (\*): nei comuni,  
nelle zone e regioni agrarie.**

N. d'ordine del comuni	Numero delle zone agrarie	COMUNI  ZONE EREGIONI AGRARIE(*)	POPOLAZIONE PRESENTE																
			IN COM- PLESSO	ATTIVA (*)											INAT- TIVA (1)	SU 100 DELLA POPOLAZIONE ATTIVA ERANO			
				Agri- cultura e pesca	Indu- stria	Tras- porti e com- muni- cazioni	Com- mercio	Credito ed assicu- razione	Liberi profes- sionisti e addetti al Culto	Ammi- nistr.az. pub- blica	Ammi- nistr.az. privata	Econo- mia do- mestica	TOTALE	di cui nell'agri- cultura		INAT- TIVA (1)	nell'agri- cultura	nell'ind. e trasp.	nel com- mercio
1	2	3	4	5	6	7	8	9	10	11	12	13	14	15	16	17	18	19	20
1	IX	Ala . . . . .	6.042	1.274	436	70	227	1	29	115	12	107	2.271	149	3.771	56,1	22,3	10,0	37,6
2	XI	Albiano . . . . .	1.684	422	195	6	12	—	5	24	1	12	677	37	1.007	62,3	29,7	1,8	40,2
3	IX	Aldeno . . . . .	3.050	804	156	10	37	1	7	34	1	18	1.128	59	1.922	76,6	14,7	3,3	37,0
4	X	Arco . . . . .	9.442	1.500	1.220	73	366	23	115	172	18	171	3.748	371	5.094	42,4	34,5	9,8	39,7
5	IX	Àvio . . . . .	3.669	972	178	33	105	1	7	50	2	56	1.404	118	2.265	69,2	15,0	7,5	38,3
6	XI	Baselga di Pinò . . . . .	3.166	1.170	193	18	71	1	12	41	—	13	1.519	97	1.647	77,0	13,9	4,7	48,0
7	XI	Bedollo . . . . .	1.542	718	22	9	16	1	3	14	—	14	797	20	745	90,1	3,9	2,0	51,7
8	IX	Beseno . . . . .	2.239	550	200	36	37	3	0	24	4	24	884	41	1.355	62,2	26,7	4,2	39,5
9	X	Bezzeca . . . . .	1.343	313	107	10	44	2	9	27	2	32	555	84	788	56,4	22,7	7,9	41,3
10	XII	Bléggio . . . . .	2.537	707	95	12	66	5	0	40	1	16	1.038	94	1.409	76,8	10,3	6,4	40,9
11	XII	Bondo Breguzzo . . . . .	1.055	403	75	4	23	1	2	12	—	4	524	37	531	76,9	15,1	4,4	49,7
12	XIII	Borgo . . . . .	9.301	2.320	742	75	265	13	50	197	2	196	3.866	325	5.435	60,0	21,1	6,9	41,6
13	IX	Brentonico . . . . .	3.582	1.014	118	5	55	1	0	34	1	47	1.234	80	2.208	79,0	9,6	4,3	35,8
14	XIV	Brez . . . . .	2.569	1.387	88	13	62	1	5	31	1	9	1.597	68	972	86,9	6,3	3,9	62,2
15	XV	Bronzolo . . . . .	1.632	274	255	38	34	—	3	18	4	21	647	42	985	42,3	45,3	5,3	39,6
16	XIV	Caldes . . . . .	1.435	590	50	6	17	—	7	14	—	9	693	31	742	85,1	8,1	2,5	48,3
17	XIII	Caldonazzo . . . . .	3.391	1.014	250	26	80	3	7	52	6	56	1.503	111	1.888	67,5	19,0	5,3	44,3
18	XIII	Canale San Bovo . . . . .	3.075	1.272	208	28	65	—	9	40	—	42	1.670	59	1.405	76,2	14,1	3,9	54,3
19	XV	Canazoli . . . . .	1.494	203	126	13	103	18	31	27	—	25	726	73	708	40,4	19,1	26,6	48,6
20	XV	Capriana . . . . .	1.124	670	28	4	23	—	2	17	—	5	758	21	366	89,6	4,2	3,0	67,4
21	XV	Castello di Fiemme . . . . .	1.526	378	188	33	43	3	6	27	3	33	714	86	812	52,9	31,0	6,0	46,8
22	XIII	Castello Tesino . . . . .	2.345	702	86	6	104	1	3	33	1	8	1.004	66	1.341	75,9	9,2	10,4	42,8
23	XV	Cavalce . . . . .	4.542	907	580	50	234	8	46	141	3	127	2.105	381	2.437	43,1	30,4	11,1	46,3
24	XIV	Cavareno . . . . .	2.525	816	258	16	88	—	7	30	—	36	1.251	92	1.274	65,2	21,9	7,0	49,5
25	XI	Cavèdine . . . . .	2.446	848	58	9	51	—	5	33	2	31	1.037	50	1.409	81,8	6,5	4,9	42,4
26	XI	Cembra . . . . .	2.681	807	88	11	31	—	7	30	7	39	1.110	44	1.571	80,8	8,9	2,8	41,4
27	XI	Civezzano . . . . .	2.609	772	156	8	75	1	4	34	4	21	1.075	66	1.534	71,8	15,3	7,0	41,2
28	XIV	Cles . . . . .	3.602	901	359	40	170	11	48	122	11	90	1.761	213	1.841	51,2	22,7	10,2	48,9
29	XIV	Commezzadura . . . . .	523	334	20	1	15	—	4	10	1	3	338	12	440	86,1	5,4	3,9	46,9
30	XII	Condino . . . . .	2.419	810	118	29	71	5	22	39	5	15	1.123	79	1.296	72,9	13,1	6,3	46,4
31	XIV	Còredo . . . . .	1.855	656	120	8	41	3	11	24	—	17	880	93	975	74,5	14,5	4,7	47,4
32	XV	Cortaccia . . . . .	2.027	701	42	6	22	1	5	25	—	30	832	31	1.195	84,3	5,8	2,6	41,0
33	XIV	Denno . . . . .	2.434	701	146	5	38	1	13	26	—	34	964	85	1.470	72,7	15,7	3,9	39,6
34	XIV	Dlmaro . . . . .	1.501	544	101	20	38	—	5	16	1	22	747	58	754	72,8	16,2	5,1	49,8
35	X	Drò . . . . .	2.997	777	103	12	44	1	7	38	2	30	1.074	62	1.913	72,3	16,3	4,1	36,0
36	XV	Egna . . . . .	2.753	757	204	30	114	3	25	67	8	81	1.239	88	1.464	58,7	18,2	8,8	46,8
37	XIV	Flavon . . . . .	1.304	500	63	12	19	1	5	8	1	9	618	57	686	80,9	12,1	3,1	47,4
38	IX	Folgarida . . . . .	3.470	820	323	28	103	2	9	57	2	45	1.389	176	2.081	59,0	25,3	7,4	40,0
39	XIV	Fondo . . . . .	3.110	696	637	32	119	8	13	68	5	41	1.617	151	1.493	43,0	41,4	7,4	52,0
40	XI	Fornace . . . . .	760	300	35	3	4	—	1	10	—	—	353	18	407	85,0	10,8	1,1	46,4
41	XI	Glovo . . . . .	2.212	608	51	4	21	1	6	21	1	3	806	35	1.406	86,6	6,8	2,6	36,4
42	XIII	Grigno . . . . .	3.490	1.017	232	34	60	1	7	40	8	29	1.428	66	2.062	71,2	18,6	4,2	40,9
43	XI	Grümes . . . . .	1.244	430	74	15	13	—	4	17	1	3	557	20	687	77,2	16,0	2,3	44,8
44	IX	Iscra . . . . .	1.899	451	202	7	26	—	5	23	—	18	732	30	1.167	61,6	28,6	3,6	33,5
45	XIII	Lavarono . . . . .	1.366	370	108	17	59	—	5	26	—	19	694	56	672	53,3	31,0	8,5	50,8
46	XI	Lavis . . . . .	3.681	730	341	48	100	2	23	61	—	79	1.384	116	2.277	52,7	28,1	7,2	37,8
47	XIII	Lèvico . . . . .	5.183	1.218	512	48	179	3	18	102	10	91	2.181	225	3.002	55,8	25,7	8,2	42,1
48	XIV	Livo . . . . .	1.912	1.015	47	5	25	—	5	18	—	10	1.125	35	788	90,2	4,6	2,2	58,8
49	XII	Lomaso . . . . .	2.702	1.028	84	11	43	—	15	34	7	23	1.245	66	1.457	82,6	7,6	3,5	46,1
50	XIII	Luserna . . . . .	635	102	69	9	17	—	1	13	1	1	303	9	382	63,4	25,7	5,6	44,2
51	XI	Madruzzo . . . . .	2.188	617	94	8	33	—	4	25	3	41	1.125	54	1.063	81,5	9,1	2,9	51,4
52	XV	Magrè all'Adige . . . . .	1.357	538	47	18	25	—	5	22	5	23	683	34	674	78,8	9,5	3,7	50,3
53	XIV	Malè . . . . .	2.545	625	180	45	151	5	27	52	5	29	1.128	141	1.417	55,4	20,7	13,4	44,3
54	XIV	Mezzana . . . . .	995	307	50	7	33	—	1	15	—	2	505	30	490	78,6	11,3	6,5	50,8
55	XIII	Mezzano-Imer . . . . .	2.402	1.048	194	17	48	2	5	24	3	33	1.374	56	1.028	76,3	15,4	3,5	57,2
56	XI	Mezzocorona . . . . .	3.172	748	245	49	91	3	9	35	5	76	1.261	115	1.911	59,3	23,3	7,2	39,8
57	XI	Mezzolombardo . . . . .	4.123	726	431	88	242	10	33	92	5	108	1.735	231	2.388	41,8	29,9	13,9	42,1
58	XV	Moena . . . . .	1.813	550	288	18	100	1	12	35	6	48	1.064	119	749	51,7	28,8	10,0	58,7
59	X	Molina di Ledro . . . . .	1.715	351	238	20	42	1	6	25	2	34	719	171	996	48,8	35,9	5,8	41,9
60	XI	Molvèno . . . . .	1.470	495	118	17	59	1	2	20	1	26	734	70	736	67,4	17,7	8,0	49,9
61	XV	Montagna . . . . .	1.264	359	61	14	32	—	2	23	—	29	520	36	744	69,0	14,4	6,2	41,1
62	IX	Morì . . . . .	5.498	908	829	32	158	3	12	88	6	60	2.096	166	3.402	43,3	41,1	7,5	38,1
63	IX	Nomi . . . . .</																	

Segue TAVOLA XI.

Popolazione presente secondo le categorie di attività economica (\*): nei comuni, nelle zone e regioni agrarie.

N. d'ordine del comuni	Numero delle zone agrarie	COMUNI ZONE E REGIONI AGRARIE (*)	POPOLAZIONE PRESENTE													SU 100 DELLA POPOLAZIONE ATTIVA ERANO			
			IN COM- PLESSO	A T T I V A (*)										INAT- TIVA (1)	nell'agri- coltura	nell'ind. e trasp.	nelcom- mercio	% popolaz. ac- tiva sul complesso.	
				Agri- coltura caccia e pesca	Indu- stria	Tra- sporti e comu- nicazioni	Com- mercio	Credito ed assicu- razione	Liberi profes- sionisti e addetti al Cuito	Ammin- istraz. pub- blica	Amam- nistraz. privata	Econo- mia do- mestica	TOTALE						di cui nell'ar- tiggia- nato
1	2	3	4	5	6	7	8	9	10	11	12	13	14	15	16	17	18	19	20
71	XIII	Pieve Tesino . . . . .	2.347	817	104	11	93	3	6	40	0	22	1.102	64	1.245	74,1	10,4	8,4	47,0
72	XII	Pinzolo . . . . .	2.757	710	323	41	153	2	12	46	1	43	1.331	128	1.456	53,3	27,3	11,5	47,8
73	IX	Pomarolo . . . . .	1.438	324	130	4	25	—	1	12	—	8	504	49	934	64,3	26,6	5,0	35,0
74	XV	Predazzo . . . . .	3.030	274	533	52	148	5	11	243	7	50	1.323	304	1.707	29,7	44,2	11,2	43,7
75	XIII	Primiero . . . . .	4.362	936	482	47	261	3	42	107	5	118	2.031	198	2.311	48,1	25,8	12,7	47,0
76	XIV	Rabbi . . . . .	2.162	1.072	92	13	48	1	4	22	—	13	1.265	77	897	84,7	8,3	3,8	53,5
77	XII	Ràgoli . . . . .	1.295	417	81	0	46	—	3	18	—	12	586	49	699	71,2	15,4	7,5	45,6
78	XIV	Revò . . . . .	2.310	857	138	0	36	—	9	27	4	25	1.105	103	1.203	77,6	13,3	3,3	47,8
79	X	Riva . . . . .	11.729	1.659	1.670	304	946	56	122	363	21	308	5.440	778	6.280	39,4	36,2	17,4	46,5
80	XIV	Romeno . . . . .	1.678	718	136	7	37	—	9	23	1	16	947	72	781	75,8	15,1	3,9	38,4
81	XIII	Roncegno . . . . .	3.052	898	154	21	70	2	7	39	1	45	1.243	80	1.809	72,2	14,1	6,1	40,7
82	XII	Roncone . . . . .	1.528	423	138	10	34	—	5	27	4	7	658	86	870	65,8	22,5	5,2	43,1
83	XI	Roverè della Luna . . . . .	1.333	365	51	8	10	1	2	21	2	14	490	39	853	76,0	12,3	3,3	36,0
84	IX	Rovereto . . . . .	21.410	1.542	4.701	352	1.011	73	304	716	115	516	9.300	937	12.050	16,5	54,0	10,8	43,7
85	XIV	Rumo . . . . .	1.857	895	64	12	26	—	5	19	—	9	1.030	57	827	86,9	7,4	2,5	35,5
86	XV	Salorno . . . . .	2.621	710	124	28	54	—	10	39	4	29	998	78	1.623	71,1	15,2	3,4	38,1
87	XII	San Lorenzo in Banale . . . . .	1.740	631	103	10	27	1	3	29	—	9	804	30	936	78,5	14,1	3,4	46,2
88	XI	San Michelo all'Adige . . . . .	1.858	581	65	18	39	1	4	37	12	39	787	38	1.071	73,8	10,3	5,0	42,4
89	XI	Sant'Orsola . . . . .	2.516	1.059	16	5	17	2	7	19	—	19	1.144	8	1.372	92,6	1,8	1,5	45,5
90	XIV	Sanzeno . . . . .	1.378	793	62	2	19	2	7	18	—	9	912	40	466	87,0	7,0	2,1	66,2
91	XI	Segonzano . . . . .	1.601	503	67	14	15	—	6	16	—	9	659	26	942	76,3	16,8	2,5	41,2
92	XI	Sover . . . . .	1.299	332	216	6	19	—	3	13	—	7	596	24	703	55,7	37,2	3,2	45,9
93	XII	Splazzo . . . . .	930	241	84	8	47	1	3	25	—	12	421	59	559	57,2	21,9	11,2	43,0
94	XI	Spor . . . . .	2.558	867	134	15	32	—	5	37	6	26	1.122	49	1.436	77,3	13,3	2,9	43,9
95	XII	Stànico . . . . .	1.533	543	44	7	41	—	4	18	2	16	675	21	858	80,4	7,6	6,1	44,0
96	XII	Storo . . . . .	3.085	1.161	219	21	68	2	10	33	7	11	1.532	72	1.553	75,8	15,7	4,4	49,7
97	XII	Strembo . . . . .	1.073	335	57	5	32	2	6	11	—	18	466	34	607	71,9	13,3	6,9	43,4
98	XIII	Strigno . . . . .	4.463	1.111	342	42	125	2	17	58	3	73	1.773	127	2.690	62,7	21,7	7,1	39,7
99	XIV	Tàlo . . . . .	2.087	519	233	20	53	2	13	30	—	36	906	102	1.181	57,3	27,9	5,8	43,4
100	XIV	Tassullo . . . . .	2.283	790	107	17	50	1	7	16	5	19	1.021	52	1.262	77,4	12,1	5,8	44,7
101	XI	Tenna . . . . .	712	247	0	—	4	1	2	8	—	2	273	7	439	90,5	3,3	1,6	38,3
102	X	Tenno . . . . .	1.683	490	156	4	19	—	4	25	—	15	713	51	970	68,7	22,4	2,7	42,4
103	XI	Terlago . . . . .	1.811	533	86	2	37	—	7	19	6	31	721	34	1.090	73,9	12,2	5,1	39,8
104	XV	Termeno . . . . .	2.550	751	94	20	70	4	7	41	—	48	1.044	83	1.500	71,9	10,9	7,6	40,9
105	IX	Terragnolo . . . . .	2.094	777	97	11	65	—	5	23	—	10	988	24	1.106	78,0	10,9	6,0	47,2
106	XV	Tèsero . . . . .	2.016	485	288	24	55	3	3	52	4	47	901	176	1.055	59,5	32,5	5,7	47,7
107	X	Tiarno . . . . .	1.342	402	86	12	34	—	7	24	4	9	578	66	704	69,6	17,0	8,9	43,1
108	XII	Tione di Trento . . . . .	2.811	605	335	36	130	—	22	110	5	65	1.328	174	1.483	45,6	27,9	11,3	47,2
109	XIV	Ton . . . . .	1.419	455	92	5	10	—	3	14	—	11	590	25	829	77,1	16,4	1,7	41,6
110	IX	Trambileno . . . . .	1.352	306	221	2	24	—	5	11	—	14	583	19	769	52,3	38,3	4,7	43,1
111	XI	Trento . . . . .	58.553	6.477	8.085	1.418	3.792	530	802	2.527	356	2.027	26.074	2.833	32.479	24,8	36,4	14,5	44,5
112	XIV	Tres . . . . .	1.163	301	71	5	11	1	2	14	1	12	568	35	655	77,0	15,0	2,2	43,7
113	XV	Trödena . . . . .	918	239	46	13	22	—	3	17	—	19	359	22	559	66,6	16,4	6,1	39,1
114	XIV	Tuenno . . . . .	1.946	489	216	18	101	2	7	24	4	15	876	121	1.070	55,8	26,7	11,5	45,0
115	XV	Valdegno di Trento . . . . .	1.230	406	62	3	25	—	3	21	1	29	550	33	680	73,8	11,8	4,5	44,7
116	XV	Valfioriana . . . . .	1.034	270	105	3	12	—	4	11	—	11	416	13	618	64,9	26,0	2,9	40,2
117	IX	Vallarsa . . . . .	2.667	821	79	12	33	—	6	32	1	25	1.009	27	1.658	81,4	9,0	3,9	37,8
118	XIV	Vermiglio . . . . .	1.685	387	240	17	39	—	4	25	—	33	745	105	1.140	51,9	34,5	5,2	39,5
119	XI	Vezzano . . . . .	2.205	727	116	11	51	1	7	28	1	41	993	92	1.212	73,2	12,8	5,1	45,0
120	XV	Vigo di Fassa . . . . .	2.331	694	233	18	115	2	12	35	—	36	1.112	129	1.219	59,4	22,6	10,3	47,7
121	XIII	Vigolo Vattaro . . . . .	2.457	842	193	7	37	—	6	31	1	7	1.124	60	1.332	74,9	17,8	3,3	45,7
122	XII	Vigo Rendena . . . . .	753	229	70	5	26	—	5	9	—	9	353	52	406	64,9	21,2	7,4	46,9
123	IX	Villa Lagarina . . . . .	3.208	788	291	7	60	3	14	30	4	22	1.219	73	1.989	64,6	24,4	4,9	38,0
124	XII	Villa Rendena . . . . .	751	262	44	4	18	—	1	19	—	3	342	45	409	76,6	14,0	5,3	45,5
125	IX	Volano . . . . .	1.748	367	277	12	49	1	5	17	2	10	740	33	1.008	49,6	39,1	6,6	42,3
126	XI	Zambana . . . . .	1.916	554	105	18	45	1	4	17	—	57	801	40	1.115	69,2	15,4	5,6	41,8
127	XV	Ziano . . . . .	1.516	553	209	10	51	—	4	21	—	4	50	159	602	60,5	24,9	5,6	60,3
<b>ZONE AGRARIE</b>																			
<b>(Regione unica di montagna)</b>																			
IX		Ex-circondario di Rovereto . . . . .	66.262	12.701	8.370	630	2.048	91	432	1.334	181	1.000	26.787	2.032	39.475	47,4	33,6	7,6	40,4
X		Ex-circondario di Riva . . . . .	30.241	5.582	3.640	444	1.495	83	270	674	40	509	12.836	1.583	17.405	43,5	31,8	11,6	42,4
XI		Ex-circondario di Trento . . . . .	120.509	24.607	12.035	1.878	5.126	565	1.070	3.569	428	2.848	52.126	4.420	68.383	47,2	28,7	9,8	43,2
XII		Ex-circondario di Tione di Trento . . . . .	30.075	9.607	2.039	258	947	20	132	493	32	280	13.898	1.149	16.177	69,8	16,5	6,8	46,2
XIII		Ex-circondario di Borgo . . . . .	48.804	14.243	3.786	393	1.478	33	192	815	47	741	21.728	1.510	27.076	65,6	19,2	6,8	44,5
XIV		Ex-circondario di Clèsa . . . . .	50.137	17.680	3.817	356	1.336	42	220	713	41	566	24.787	1.969	25.350	71,3	16,8	5,4	49,4
XV		Ex-circondario di Cavalese . . . . .	28.582	10.037	3.649	500	1.435	50	199	909	51	809	17.689	1.389	20.863	57,0	23,5	8,1	45,8
<b>Provincia</b>			<b>384.610</b>	<b>94.597</b>	<b>37.336</b>	<b>4.459</b>	<b>13.865</b>	<b>884</b>	<b>2.531</b>	<b>8.507</b>	<b>829</b>	<b>6.843</b>	<b>169.851</b>	<b>14.552</b>	<b>214.759</b>	<b>55,7</b>	<b>24,6</b>	<b>8,2</b>	<b>44,2</b>

(\*) Cfr. « Avvertenze alle tavole ».  
(1) Compresa la professione ignota.



TAVOLA XII.

**Stranieri presenti secondo lo stato di appartenenza, il sesso ed il carattere della dimora :  
nella provincia e nel comune capoluogo.**

STATO DI APPARTENENZA	STRANIERI PRESENTI (*)								STATO DI APPARTENENZA	STRANIERI PRESENTI (*)								
	IN COMPLESSO				CON DIMORA ABITUALE					IN COMPLESSO				CON DIMORA ABITUALE				
	Provincia		Comune di Trento		Provincia		Comune di Trento			Provincia		Comune di Trento		Provincia		Comune di Trento		
	M F	di cui F	M F	di cui F	M F	di cui F	M F	di cui F		M F	di cui F	M F	di cui F	M F	di cui F	M F	di cui F	
1	2	3	4	5	6	7	8	9	1	2	3	4	5	6	7	8	9	
<b>EUROPA</b>																		
CITTÀ DEL VATICANO . . .	—	—	—	—	—	—	—	—	Possedimenti, protettorati e mandati francesi. . .	—	—	—	—	—	—	—	—	—
SAN MARINO . . . . .	—	—	—	—	—	—	—	—	Altri stati, possedimenti e protettorati . . . . .	2	—	1	—	2	—	1	—	—
Albania . . . . .	—	—	—	—	—	—	—	—	<b>Totale . . . . .</b>	<b>9</b>	<b>2</b>	<b>5</b>	—	<b>5</b>	<b>2</b>	<b>1</b>	—	—
Austria . . . . .	267	156	61	37	202	122	48	30	<b>AFRICA</b>									
Belgio . . . . .	2	1	—	—	—	—	—	—	Egitto . . . . .	—	—	—	—	—	—	—	—	—
Bulgaria . . . . .	1	—	—	—	—	—	—	—	Liberia . . . . .	—	—	—	—	—	—	—	—	—
Cecoslovacchia . . . . .	76	35	4	4	70	32	4	4	Unione sud africana. . .	—	—	—	—	—	—	—	—	—
Danimarca . . . . .	—	—	—	—	—	—	—	—	Possedimenti, protettorati e mandati belgi. . . . .	—	—	—	—	—	—	—	—	—
Estonia . . . . .	—	—	—	—	—	—	—	—	Possedimenti, protettorati e mandati britannici. . .	—	—	—	—	—	—	—	—	—
Finlandia . . . . .	1	—	—	—	—	—	—	—	Possedimenti, protettorati e mandati francesi. . . .	—	—	—	—	—	—	—	—	—
Francia . . . . .	17	10	8	4	6	4	3	2	Altri possedimenti e pro- tettorati . . . . .	—	—	—	—	—	—	—	—	—
Germania . . . . .	275	151	22	12	70	46	10	7	<b>Totale . . . . .</b>	—	—	—	—	—	—	—	—	—
Gran Bretagna e Irlanda del nord (Regno unito di)	5	2	4	1	4	2	3	1	<b>AMERICA</b>									
Grecia . . . . .	1	1	—	—	1	1	—	—	Argentina . . . . .	—	—	—	—	—	—	—	—	—
Irlanda, stato libero. . .	—	—	—	—	—	—	—	—	Brasile . . . . .	—	—	—	—	—	—	—	—	—
Jugoslavia . . . . .	23	11	12	5	22	11	11	5	Canada . . . . .	1	—	—	—	—	—	—	—	—
Lettonia . . . . .	—	—	—	—	—	—	—	—	Cile . . . . .	—	—	—	—	—	—	—	—	—
Lituania . . . . .	—	—	—	—	—	—	—	—	Colombia . . . . .	—	—	—	—	—	—	—	—	—
Lussemburgo . . . . .	—	—	—	—	—	—	—	—	Cuba . . . . .	—	—	—	—	—	—	—	—	—
Norvegia . . . . .	—	—	—	—	—	—	—	—	Messico . . . . .	—	—	—	—	—	—	—	—	—
Paesi Bassi . . . . .	5	2	—	—	—	—	—	—	Perù . . . . .	—	—	—	—	—	—	—	—	—
Polonia . . . . .	49	28	8	3	43	27	6	3	Stati Uniti . . . . .	9	6	1	—	8	5	1	—	
Portogallo . . . . .	—	—	—	—	—	—	—	—	Uruguay . . . . .	2	1	—	—	2	1	—	—	
Romania . . . . .	2	2	—	—	2	2	—	—	Venezuela . . . . .	—	—	—	—	—	—	—	—	—
Spagna . . . . .	1	—	1	—	1	—	1	—	Altri stati o possedimenti	—	—	—	—	—	—	—	—	—
Svezia . . . . .	3	1	2	1	—	—	—	—	<b>Totale . . . . .</b>	<b>12</b>	<b>7</b>	<b>1</b>	—	<b>10</b>	<b>6</b>	<b>1</b>	—	—
Svizzera . . . . .	52	22	5	3	42	19	5	3	<b>OCEANIA</b>									
Turchia (parte europea). .	—	—	—	—	—	—	—	—	Australia . . . . .	—	—	—	—	—	—	—	—	—
Ungheria . . . . .	18	8	2	1	18	8	2	1	Nuova Zelanda . . . . .	—	—	—	—	—	—	—	—	—
U.R.S.S. (parte europea). .	9	4	6	3	9	4	6	3	Possedimenti, protettorati e mandati britannici . .	—	—	—	—	—	—	—	—	—
Altri stati o possedimenti.	—	—	—	—	—	—	—	—	Possedimenti francesi. . .	—	—	—	—	—	—	—	—	—
<b>Totale . . . . .</b>	<b>807</b>	<b>434</b>	<b>135</b>	<b>74</b>	<b>481</b>	<b>278</b>	<b>99</b>	<b>59</b>	Possedimenti e mandati giapponesi . . . . .	—	—	—	—	—	—	—	—	—
<b>ASIA</b>									Possedimenti olandesi . .	—	—	—	—	—	—	—	—	—
Afganistan, Iran, Nepal, Siam. . . . .	—	—	—	—	—	—	—	—	Possedimenti U.S.A. . . .	—	—	—	—	—	—	—	—	—
Cina . . . . .	7	2	4	—	3	2	—	—	<b>Totale . . . . .</b>	—	—	—	—	—	—	—	—	—
Giappone . . . . .	—	—	—	—	—	—	—	—	<b>In complesso . . . . .</b>	<b>828</b>	<b>443</b>	<b>141</b>	<b>74</b>	<b>506</b>	<b>286</b>	<b>101</b>	<b>59</b>	—
India Britannica . . . . .	—	—	—	—	—	—	—	—										
Turchia (parte asiatica). .	—	—	—	—	—	—	—	—										
U.R.S.S. (parte asiatica). .	—	—	—	—	—	—	—	—										
Possedimenti, protettorati e mandati britannici. . .	—	—	—	—	—	—	—	—										

(\*) Cfr. « Avvertenze alle tavole ».

TAVOLA XIII.

Popolazione presente dei comuni dal 1869 al 1921 nella circoscrizione territoriale al 21 aprile 1936-XIV.

N. d'ordine	COMUNI	POPOLAZIONE PRESENTE CENSITA AL						N. d'ordine	COMUNI	POPOLAZIONE PRESENTE CENSITA AL					
		31 dicem. 1869	31 dicem. 1880	31 dicem. 1890	31 dicem. 1900	31 dicem. 1910	31 dicem. 1921			31 dicem. 1869	31 dicem. 1880	31 dicem. 1890	31 dicem. 1900	31 dicem. 1910	31 dicem. 1921
1	Ala . . . . .	6.205	6.372	6.734	7.173	7.704	6.756	66	Ossana . . . . .	1.578	1.578	1.510	1.555	1.578	1.603
2	Albiano . . . . .	1.614	1.522	1.439	1.482	1.640	1.531	67	Pannone . . . . .	1.424	1.863	1.736	1.816	1.833	1.782
3	Aldeno . . . . .	3.077	3.243	3.114	2.784	3.204	3.478	68	Pelo . . . . .	1.735	1.682	1.636	1.572	1.574	1.573
4	Arco . . . . .	6.631	7.170	8.277	9.265	9.522	8.775	69	Pergine Valgaiana . . . . .	10.608	10.591	10.871	10.535	10.815	11.405
5	Avio . . . . .	3.669	3.621	3.547	3.721	3.843	3.892	70	Pieve di Bono . . . . .	3.548	3.637	3.336	3.375	3.446	3.686
6	Baselga di Pinè . . . . .	2.970	3.180	3.303	3.237	3.529	3.610	71	Pieve Tesino . . . . .	2.091	2.916	2.914	3.019	3.001	3.230
7	Bedollo . . . . .	1.695	1.761	1.694	1.624	1.628	1.612	72	Pinzolo . . . . .	2.407	2.573	2.502	2.650	2.804	2.641
8	Beseno . . . . .	1.822	2.434	2.606	2.583	2.626	2.650	73	Prodaro . . . . .	1.480	1.431	1.548	1.542	1.534	1.547
9	Bezzecca . . . . .	1.481	1.484	1.420	1.419	1.408	1.508	74	Revò . . . . .	2.623	3.055	2.912	2.954	3.488	3.692
10	Bleggio . . . . .	2.576	2.029	2.612	2.536	2.715	2.837	75	Primiero . . . . .	4.740	4.388	4.306	4.337	4.807	4.638
11	Bondo Breguzzo . . . . .	1.059	1.075	1.071	1.143	1.243	1.285	76	Rabbi . . . . .	2.110	2.303	2.557	2.653	2.022	2.541
12	Borgo . . . . .	10.589	10.412	9.531	9.538	10.266	11.422	77	Ragoli . . . . .	1.435	1.482	1.547	1.500	1.589	1.585
13	Brentonico . . . . .	3.925	4.022	3.887	3.915	4.203	4.147	78	Revò . . . . .	2.807	2.916	2.573	2.672	2.729	2.423
14	Brez . . . . .	3.807	3.862	3.671	3.294	3.078	2.806	79	Riva . . . . .	6.443	7.631	8.081	9.270	11.222	10.487
15	Bronzolo . . . . .	984	1.022	1.034	1.191	1.379	1.472	80	Romano . . . . .	1.006	1.026	1.767	1.704	1.933	1.832
16	Caldes . . . . .	1.736	1.724	1.703	1.603	1.657	1.659	81	Roncoegno . . . . .	4.125	3.870	3.394	3.343	3.500	3.625
17	Caldonazzo . . . . .	4.153	3.765	3.671	3.656	3.793	3.790	82	Roncone . . . . .	1.484	1.606	1.806	1.919	1.964	2.068
18	Canale San Bovo . . . . .	4.403	4.110	3.790	3.613	3.833	4.052	83	Roverè della Luna . . . . .	720	808	890	996	1.212	1.301
19	Canazei . . . . .	1.466	1.461	1.422	1.432	1.405	1.253	84	Rovereto . . . . .	15.093	14.944	14.808	16.292	18.301	20.539
20	Capriana . . . . .	1.346	1.425	1.418	1.311	1.339	1.266	85	Rumo . . . . .	2.205	2.373	2.254	2.140	1.970	1.952
21	Castello di Fiemme . . . . .	1.425	1.578	1.670	1.628	1.749	1.697	86	Salorno . . . . .	1.004	2.058	2.080	2.186	2.483	2.509
22	Castello Tesino . . . . .	2.742	2.800	2.588	2.731	2.525	2.499	87	San Lorenzo in Banale . . . . .	1.693	1.942	1.986	1.943	2.102	2.230
23	Cavalese . . . . .	4.416	4.840	4.906	4.690	5.317	4.730	88	San Michele all'Adige . . . . .	1.497	1.578	1.633	1.835	1.959	2.005
24	Cavareno . . . . .	2.732	2.907	2.736	2.743	3.043	2.929	89	Sant'Orsola . . . . .	2.734	2.841	2.775	2.730	2.737	2.741
25	Cavedine . . . . .	2.624	2.595	2.635	2.571	2.618	2.772	90	Sonzeno . . . . .	1.617	1.731	1.836	1.558	1.561	1.430
26	Cembra . . . . .	3.034	3.112	3.227	3.154	3.146	2.959	91	Segonzano . . . . .	1.897	2.106	2.008	1.873	1.823	1.721
27	Civezzano . . . . .	2.931	2.829	2.832	2.884	2.938	2.751	92	Sover . . . . .	1.610	1.638	1.536	1.488	1.530	1.403
28	Cles . . . . .	3.857	3.893	3.227	3.182	3.636	3.552	93	Spiazzo . . . . .	1.444	1.492	1.540	1.522	1.350	1.225
29	Commezzadura . . . . .	841	855	892	840	847	801	94	Spor . . . . .	2.478	2.682	2.708	2.927	3.184	2.833
30	Condino . . . . .	3.183	3.461	3.204	3.196	3.051	3.018	95	Stenico . . . . .	1.971	2.067	2.039	2.077	2.087	2.115
31	Coredo . . . . .	2.243	2.477	2.256	2.174	2.104	1.980	96	Storo . . . . .	3.325	3.475	3.352	3.368	3.395	3.518
32	Cortaccia . . . . .	2.155	2.100	2.211	2.254	2.036	1.946	97	Strembo . . . . .	1.276	1.369	1.393	1.411	1.435	1.330
33	Denno . . . . .	2.469	2.396	2.350	2.304	2.604	2.535	98	Strigno . . . . .	4.986	4.807	4.569	4.880	5.821	5.666
34	Dimaro . . . . .	1.743	1.727	1.670	1.617	1.646	1.556	99	Taio . . . . .	1.892	2.038	1.896	2.018	2.187	2.259
35	Drò . . . . .	2.673	2.752	2.832	2.988	3.300	3.353	100	Tassullo . . . . .	1.739	1.749	1.824	1.819	1.993	2.012
36	Egna . . . . .	1.655	1.751	1.879	1.929	2.325	2.587	101	Tenna . . . . .	782	710	711	766	752	810
37	Flavon . . . . .	1.259	1.315	1.296	1.331	1.346	1.327	102	Tenno . . . . .	2.135	2.161	2.034	2.060	2.001	1.838
38	Folgaria . . . . .	3.384	3.580	3.581	3.788	4.156	4.252	103	Terlago . . . . .	2.376	2.357	2.191	2.047	2.057	1.984
39	Fondo . . . . .	3.395	3.652	3.436	3.089	3.102	2.850	104	Termeno . . . . .	1.886	1.798	1.854	2.071	2.621	2.669
40	Fornace . . . . .	884	845	756	760	841	815	105	Terragnolo . . . . .	2.208	2.399	2.395	2.466	2.700	2.322
41	Giovo . . . . .	2.067	2.213	2.241	2.361	2.474	2.455	106	Tesero . . . . .	1.944	2.093	2.320	2.374	2.500	2.346
42	Grigno . . . . .	2.916	3.073	2.926	3.038	3.799	4.011	107	Tiarno . . . . .	1.316	1.391	1.303	1.338	1.410	1.378
43	Grumes . . . . .	1.865	1.815	1.737	1.577	1.669	1.484	108	Tione di Trento . . . . .	2.541	2.794	2.729	2.749	3.085	3.392
44	Isera . . . . .	1.722	1.651	1.621	1.793	1.848	1.829	109	Ton . . . . .	1.215	1.180	1.186	1.336	1.441	1.390
45	Lavarone . . . . .	1.337	1.404	1.389	1.425	1.639	1.615	110	Trambleno . . . . .	1.498	1.557	1.570	1.558	1.640	1.622
46	Lavis . . . . .	3.221	2.985	3.089	3.329	3.645	3.657	111	Trento . . . . .	32.547	34.713	36.286	40.299	46.985	53.338
47	Levico . . . . .	6.250	6.106	5.651	6.342	6.682	6.709	112	Tres . . . . .	1.553	1.642	1.547	1.452	1.516	1.415
48	Livo . . . . .	2.440	2.487	2.427	2.259	2.174	2.027	113	Trödena . . . . .	685	654	682	748	807	845
49	Lomaso . . . . .	3.072	3.203	2.985	3.044	3.164	3.032	114	Tuenno . . . . .	1.132	1.559	1.522	1.570	1.801	1.755
50	Luserna . . . . .	629	647	699	768	842	856	115	Valdagno di Trento . . . . .	1.205	1.160	1.060	1.067	1.071	1.083
51	Madruzzo . . . . .	2.543	2.484	2.457	2.497	2.669	2.608	116	Valfiorana . . . . .	1.075	1.188	1.260	1.281	1.287	1.113
52	Magrè all'Adige . . . . .	1.145	1.074	1.003	1.099	1.323	1.350	117	Vallarsa . . . . .	3.396	3.442	3.400	3.530	3.753	3.312
53	Malè . . . . .	2.409	2.547	2.474	2.508	2.770	2.621	118	Vermiglio . . . . .	1.303	1.450	1.543	1.025	1.876	1.659
54	Mezzana . . . . .	948	904	891	935	1.021	1.029	119	Vezzano . . . . .	2.443	2.653	2.574	2.685	2.827	2.690
55	Mezzano Imer . . . . .	2.547	2.485	2.526	2.412	2.427	2.554	120	Vigo di Fassa . . . . .	2.893	2.941	2.825	2.750	2.761	2.590
56	Mezzocorona . . . . .	1.796	1.783	1.978	2.344	2.756	3.017	121	Vigolo Vattaro . . . . .	3.003	2.930	2.893	2.892	2.824	2.787
57	Mezzolombardo . . . . .	3.377	3.422	4.019	4.510	4.906	4.580	122	Vigo Rendena . . . . .	1.136	1.022	927	992	1.034	944
58	Moena . . . . .	1.898	2.089	1.970	2.004	2.102	1.861	123	Villa Lagarina . . . . .	2.872	3.112	3.060	3.252	3.409	3.250
59	Molina di Ledro . . . . .	1.893	1.897	1.699	1.673	1.770	1.703	124	Villa Rendena . . . . .	951	950	913	942	924	945
60	Molveno . . . . .	1.049	1.163	1.241	1.348	1.499	1.530	125	Volano . . . . .	1.571	1.415	1.475	1.560	1.681	1.774
61	Montagna . . . . .	1.004	1.105	1.096	1.080	1.107	1.256	126	Zambana . . . . .	1.358	1.437	1.561	1.634	1.796	1.811
62	Mori . . . . .	4.851	4.899	5.023	5.095	5.157	5.169	127	Ziano . . . . .	1.928	1.973	1.930	1.906	1.885	1.860
63	Nomi . . . . .	939	836	1.023	1.064	1.031	1.036								
64	Novaledo . . . . .	1.126	962	876	946	922	955								
65	Ora . . . . .	985	1.049	1.217	1.255	1.272	1.635								
									<b>TOTALE . . . . .</b>	<b>351.048</b>	<b>362.164</b>	<b>366.103</b>	<b>371.884</b>	<b>399.420</b>	<b>403.728</b>