

ISTITUTO CENTRALE DI STATISTICA DEL REGNO D'ITALIA

VII CENSIMENTO GENERALE
DELLA POPOLAZIONE

21 APRILE 1931-IX

VOLUME V

COLONIE E POSSEDIMENTI



ROMA
TIPOGRAFIA I. FAILLI
1935 - ANNO XIII

VII CENSIMENTO GENERALE DELLA POPOLAZIONE - 21 APRILE 1931-IX - RILEVAZIONE DELLA POPOLAZIONE INDIGENA

Colonia _____

Commissariato o Comando _____

Distretto _____

Località _____

Tribù _____

Sottotribù o/la _____

Numero progressivo delle singole persone	Stabile (s) / Sessantenni (se) / nomade (no)	COGNOME E NOME del capo di famiglia, delle mogli dei figliuoli e di tutti gli altri componenti la famiglia	Relazione di parentela o convivenza	Sesso (M-F)	Età		Stato civile	Professione	Religione	Razza	Lingua o dialetto parlato	Parla l'italiano? (s) no	Presente (P) o Assente (A)	Se la persona è assente indicare ove si trova e usi dell'assenza	ANNOTAZIONI
					Anni	mesi (per i minori di 1 anno)									

AVVERTENZE. — Indicare tutte le persone che fanno parte della famiglia anche se sono temporaneamente assenti. Non comprendere le persone occasionalmente presenti nella famiglia e che sono state e saranno presumibilmente censite fra i componenti di altra famiglia. Separare i membri di una famiglia da quelli della famiglia che segue, mediante una linea orizzontale. Scrivere in lingua italiana usando per le professioni i termini locali, ma indicando anche la parola corrispondente italiana.

Li _____ 1931-IX
FRMA DEL FUNZIONARIO CHE HA ESEGUITO LA RILEVAZIONE

VII CENSIMENTO GENERALE DELLA POPOLAZIONE - 21 APRILE 1931-IX — RILEVAZIONE DELLA POPOLAZIONE INDIGENA

Colonia *Commissariato o Comando* *Distretto*

Località *Tribù* *Sottotribù o Cabila*

Stabile (s) Seml- nomade (sn) No- made (no)	COGNOME E NOME del capo di famiglia	Numero delle persone componenti la famiglia, distinte secondo il sesso e l'età				Professione del capo di famiglia	Religione	Razza	Lingua o dialetto parlato	Parlano l'italiano		<i>ANNOTAZIONI</i>
		maschi		femmine						M	F	
		sotto i 15 anni	di 15 anni e più	sotto i 15 anni	di 15 anni e più							

AVVERTENZE. — Indicare tutte le persone che fanno parte abitualmente della famiglia anche se ne sono temporaneamente assenti. Non comprendere le persone occasionalmente presenti nella famiglia e che sono state e saranno presumibilmente censite altrove tra i componenti di altra famiglia. Scrivere in lingua italiana, usando per le professioni anche i termini locali, ma in questo caso indicare il termine corrispondente italiano.

Li 1931-IX

FIRMA DEL FUNZIONARIO CHE HA ESEGUITO LA RILEVAZIONE

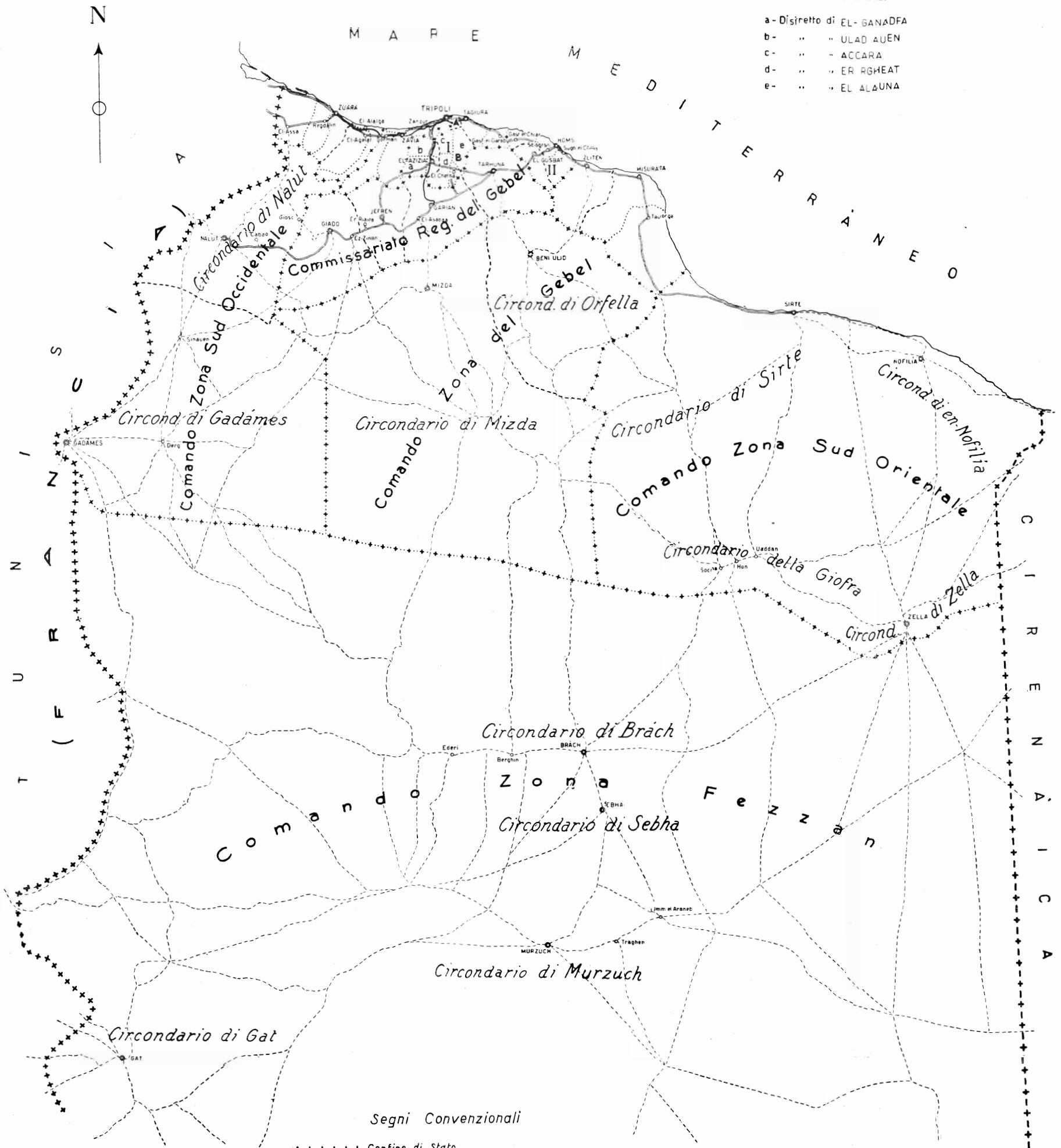
TRIPOLITANIA

ISTITUTO CENTRALE DI STATISTICA
DEL REGNO D'ITALIA

I - Commissariato Regionale della GEFARA
II - " " " " di LEPTIS

A - Circondario di ES-SAHEL
B - " " " " CASTEL BENITO

a - Distretto di EL-BANADFA
b - " " " " ULAD AUEN
c - " " " " ACCARA
d - " " " " ER RGHEAT
e - " " " " EL ALAUNA



Segni Convenzionali

- +++++ Confine di Stato
- -- " " Colonia
- + --- " " Commissariato Regionale o Comando Zona
- - - - " " Circondario o Comando Sotto Zona
- " " Distretto
- ⊙ Capoluogo della Colonia
- " " di Circondario
- " " Distretto
- Strada carreggiabile
- - - - " " carovaniera



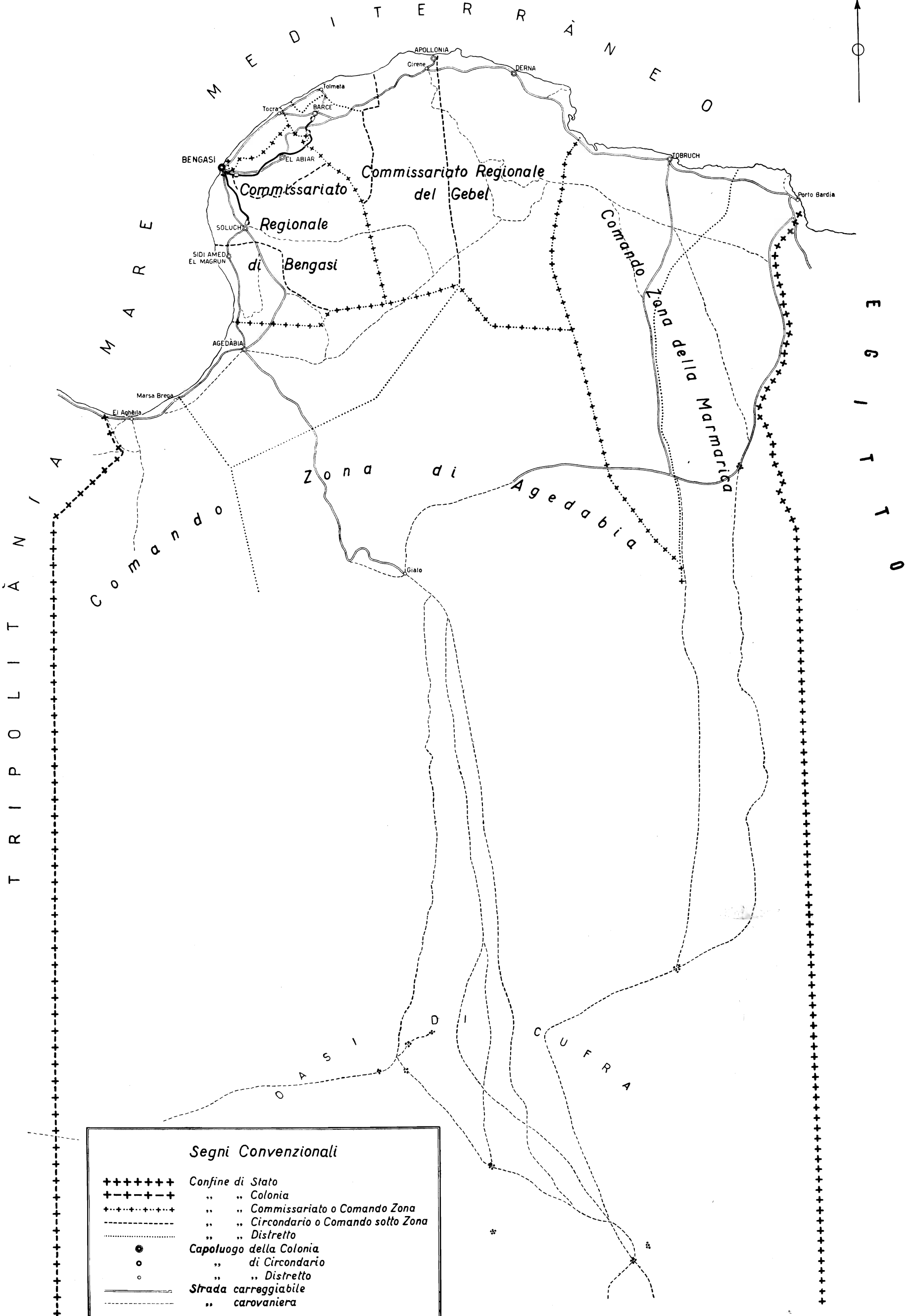
ISOLE ITALIANE DELL'EGEO

ISTITUTO CENTRALE DI STATISTICA
DEL REGNO D'ITALIA



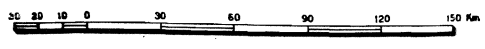
CIRENÀICA

ISTITUTO CENTRALE DI STATISTICA
DEL REGNO D' ITALIA



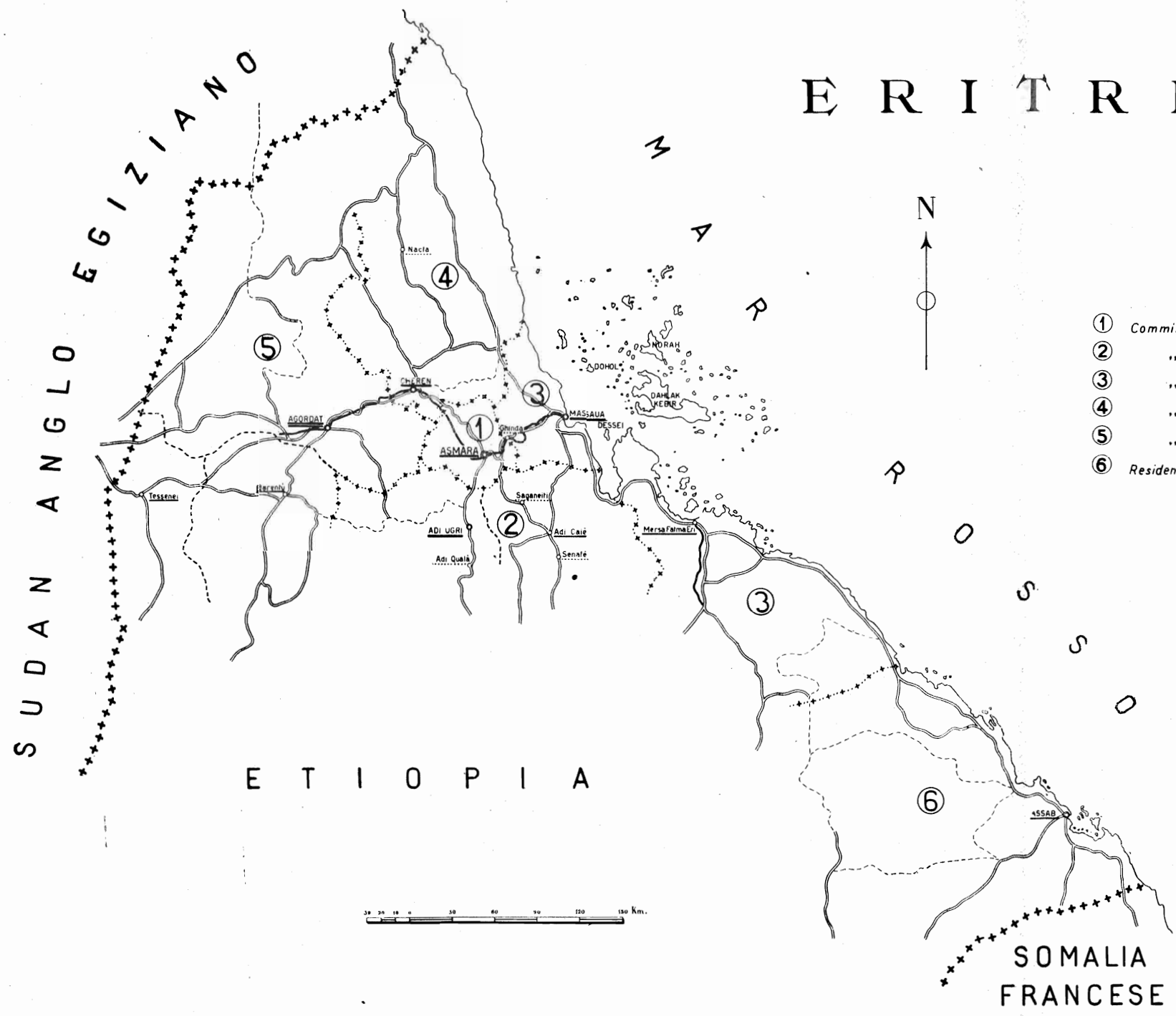
Segni Convenzionali

+++++++	Confine di Stato
++-++-++ Colonia
+++---+++ Commissariato o Comando Zona
---+---+ Circondario o Comando sotto Zona
..... Distretto
●	Capoluogo della Colonia
○ di Circondario
○ Distretto
—	Strada carreggiabile
- - - carovaniera



ERITREA

ISTITUTO CENTRALE DI STATISTICA
DEL REGNO D'ITALIA



- ① Commissariato dell' HAMASIEN
- ② " del CONFINE MERIDIONALE
- ③ " " BASSOPIANO ORIENTALE
- ④ " di CHEREN
- ⑤ " del BASSOPIANO OCCIDENTALE
- ⑥ Residenza della DANCALIA MERIDIONALE

Segni Convenzionali

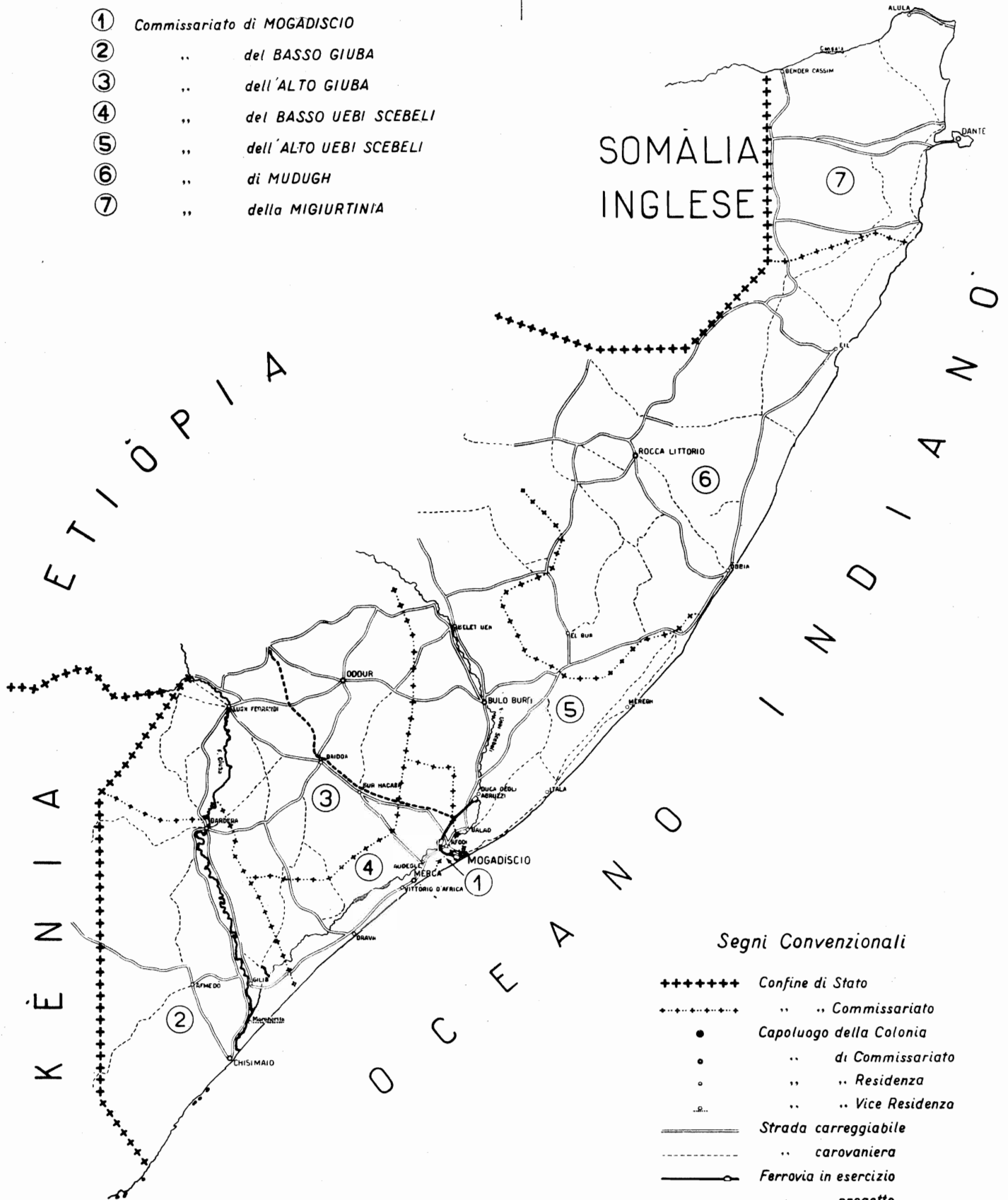
- +++++ Confine di Stato
- + + + + + " " Commissariato
- " " Residenza
- ⊙ Capoluogo della Colonia
- " di Commissariato
- " " Residenza
- " " Vice Residenza
- ==== Strada carreggiabile
- " carovaniere

SOMÀLIA ITALIANA

ISTITUTO CENTRALE DI STATISTICA
DEL REGNO D'ITALIA



- ① *Commissariato di MOGADISCIO*
- ② .. *del BASSO GIUBA*
- ③ .. *dell'ALTO GIUBA*
- ④ .. *del BASSO UEBI SCEBELI*
- ⑤ .. *dell'ALTO UEBI SCEBELI*
- ⑥ .. *di MUDUGH*
- ⑦ .. *della MIGIURTINIA*



Segni Convenzionali

- +++++++ *Confine di Stato*
- *.. .. Commissariato*
- *Capoluogo della Colonia*
- *.. .. di Commissariato*
- *.. .. Residenza*
- ◌ *.. .. Vice Residenza*
- ==== *Strada carreggiabile*
- *.. .. carovaniera*
- *Ferrovia in esercizio*
- - - *.. .. progetto*

80 40 20 0 40 80 120 160 200 240 280 320 km

INDICE

PARTE PRIMA - TESTO

CAPITOLO I

NOTE INTRODUTTIVE E METODO DI ESECUZIONE

	PAG.
A) <i>Disposizioni generali:</i>	
1. Precedenti	*3
2. Preparazione del censimento	*3
3. Popolazione regnicola	*3
4. Popolazione straniera	*3
5. Popolazione meticcica	*4
6. Popolazione indigena	*4
7. Stabilità e nomadismo - Religione - Professione	*5
8. Norme e questionari per il censimento della popolazione delle Isole italiane dell'Egeo e della Concessione di Tientsin	*5
B) <i>Svolgimento delle operazioni di censimento nelle singole Colonie e Possedimenti:</i>	
9. Tripolitania :	
a) Popolazione regnicola e straniera	*5
b) Popolazione indigena	*6
10. Cirenaica :	
a) Popolazione regnicola e straniera	*7
b) Popolazione indigena	*8
11. Eritrea :	
a) Popolazione regnicola e straniera	*8
b) Popolazione indigena	*8
12. Somalia :	
a) Popolazione regnicola e straniera	*8
b) Popolazione indigena	*9
13. Possedimento delle Isole italiane dell'Egeo	*9
14. Concessione italiana di Tientsin	*9
15. Persone censite singolarmente o per complessi familiari o per tribù	*9
C) <i>Revisione e spoglio dei dati da parte dell'Istituto Centrale di Statistica:</i>	
16. Revisione del materiale di censimento inviato dalle Colonie e Possedimenti	*10
17. Spoglio dei dati statistici	*11

CAPITOLO II

POPOLAZIONE REGNICOLA E STRANIERA

A) <i>Risultati complessivi:</i>	
1. Risultati complessivi	*12
2. Popolazione presente secondo la qualità della dimora - Assenti temporaneamente - Popolazione residente	*12
3. Età, sesso e stato civile	*13
4. Meticci	*14
5. Luogo di nascita	*14
6. Professioni	*16
7. Religione	*17
8. Stranieri	*18
9. Famiglie e convivenze	*19
B) <i>Libia:</i>	
10. Popolazione regnicola e straniera	*19
C) <i>Concessione italiana di Tientsin:</i>	
11. Popolazione e sue caratteristiche	*21

CAPITOLO III

POPOLAZIONE INDIGENA

	PAG.
A) <i>Libia:</i>	
1. Popolazione presente - Sesso, tipo della dimora, età e condizione sociale	*22
2. Religione, razza e lingua	*23
B) <i>Tripolitania:</i>	
3. Popolazione presente - Sesso, tipo della dimora, età e condizione sociale	*23
4. Religione, razza e lingua	*24
C) <i>Municipio di Tripoli:</i>	
5. Popolazione indigena presente - Generalità	*26
6. Famiglie di censimento e loro componenti	*26
7. Età, sesso e stato civile della popolazione presente indigena di 15 anni e più	*26
8. Monogamia e poligamia fra i mussulmani	*27
9. Capi famiglia e figli conviventi coi genitori	*28
10. Professioni	*28
11. Razza, religione, sesso e lingua	*28
12. Indigeni che parlano la lingua italiana	*30
D) <i>Cirenaica:</i>	
13. Popolazione presente - Sesso, tipo della dimora, età e condizione sociale	*30
14. Religione, razza e lingua	*31
E) <i>Municipio di Bengasi:</i>	
15. Popolazione presente indigena - Generalità	*32
16. Famiglie di censimento e loro componenti	*32
17. Età, sesso e stato civile della popolazione presente indigena di 15 anni e più	*33
18. Monogamia e poligamia fra i mussulmani	*34
19. Capi famiglia e figli conviventi coi genitori	*34
20. Professioni	*34
21. Razza, religione, sesso e lingua	*36
22. Indigeni che parlano la lingua italiana	*36
F) <i>Eritrea:</i>	
23. Popolazione presente - Sesso, tipo della dimora, età e condizione sociale	*37
24. Religione, razza e lingua	*38
G) <i>Somalia:</i>	
25. Popolazione presente - Sesso, tipo della dimora, età e condizione sociale	*39
26. Religione, razza e lingua	*40
H) <i>Complesso delle Colonie:</i>	
27. Risultati complessivi per le quattro Colonie	*41

ALLEGATI

1) Modelli di rilevazione (mod .8 e 9)	*43
2) Istruzioni e disposizioni principali impartite dall'Istituto Centrale di Statistica	*45
3) Istruzioni e disposizioni principali impartite dai Governi delle varie Colonie per il Censimento della popolazione indigena al 21 aprile 1931-IX	*46

PARTE SECONDA - TAVOLE

AVVERTENZE ALLE TAVOLE:

A) <i>Popolazione regnicola e straniera</i>	3
B) <i>Popolazione indigena</i>	6

I. POPOLAZIONE REGNICOLA E STRANIERA

A) <i>Tripolitania:</i>	
Tav. I. — Superficie - Popolazione presente in complesso, regnicola, straniera e indigena - Densità per Km ²	12
» II. — Popolazione presente in complesso, regnicola, straniera e indigena, secondo il sesso	12
» III. — Popolazione regnicola e straniera presente, temporaneamente assente e residente, secondo il sesso	13
» IV. — Famiglie naturali regnicole e straniere secondo il numero dei membri e la condizione sociale del capo famiglia. Famiglie di censimento secondo il numero dei membri	14

	PAG.
Tav. V. — Popolazione presente regnicola e straniera secondo l'età, lo stato civile ed il sesso :	
A) Tripolitania	15
B) Municipio di Tripoli	16
» VI. — Popolazione presente regnicola e straniera secondo il luogo di nascita, i grandi gruppi di età ed il sesso	17
» VII. — Popolazione presente regnicola e straniera in età di 10 anni e più secondo la professione o condizione ed il sesso	17
» VIII. — Popolazione presente regnicola e straniera, secondo le categorie professionali, i gruppi di età ed il sesso	19
» IX. — Regnicoli e stranieri non cattolici secondo la religione ed il sesso	20
» X. — Regnicoli e stranieri in età di 6 anni e più che sapevano leggere	20
» XI. — Stranieri secondo lo stato di appartenenza, la dimora ed il sesso	20
» XII. — Stranieri con dimora abituale secondo lo Stato di appartenenza, il sesso, l'età, il luogo di nascita, lo stato civile, la religione e la professione o condizione	21
B) <i>Cirenaica:</i>	
Tav. I. — Superficie - Popolazione presente in complesso, regnicola, straniera e indigena - Densità per Km ²	24
» II. — Popolazione presente in complesso, regnicola, straniera e indigena, secondo il sesso	24
» III. — Popolazione regnicola e straniera presente, temporaneamente assente e residente, secondo il sesso.	24
» IV. — Famiglie naturali regnicole e straniere secondo il numero dei membri e la condizione sociale del capo famiglia. Famiglie di censimento secondo il numero dei membri	25
» V. — Popolazione presente regnicola e straniera secondo l'età, lo stato civile ed il sesso :	
A) Cirenaica	26
B) Municipio di Bengasi	27
» VI. — Popolazione presente regnicola e straniera secondo il luogo di nascita, i grandi gruppi di età ed il sesso	28
» VII. — Popolazione presente regnicola e straniera in età di 10 anni e più secondo la professione o condizione ed il sesso	28
» VIII. — Popolazione presente regnicola e straniera secondo le categorie professionali, i gruppi di età ed il sesso	30
» IX. — Regnicoli e stranieri non cattolici secondo la religione ed il sesso	31
» X. — Regnicoli e stranieri in età di 6 anni e più che sapevano leggere	31
» XI. — Stranieri secondo lo Stato di appartenenza, la dimora ed il sesso	31
» XII. — Stranieri con dimora abituale secondo lo Stato di appartenenza, il sesso, l'età, il luogo di nascita, lo stato civile, la religione e la professione o condizione	32
C) <i>Eritrea:</i>	
Tav. I. — Superficie - Popolazione presente in complesso, regnicola, straniera e indigena - Densità per Km ² .	34
» II. — Popolazione presente in complesso, regnicola, straniera e indigena, secondo il sesso	34
» III. — Popolazione regnicola e straniera presente, temporaneamente assente e residente, secondo il sesso	34
» IV. — Famiglie naturali regnicole e straniere secondo il numero dei membri e la condizione sociale del capo famiglia. Famiglie di censimento secondo il numero dei membri	35
» V. — Popolazione presente regnicola e straniera secondo l'età, lo stato civile ed il sesso :	
A) Eritrea	36
B) Municipio di Asmara	37
» VI. — Popolazione presente regnicola e straniera secondo il luogo di nascita, i grandi gruppi di età ed il sesso	38
» VII. — Popolazione presente regnicola e straniera in età di 10 anni e più secondo la professione o condizione ed il sesso	38
» VIII. — Popolazione presente regnicola e straniera secondo le categorie professionali, i gruppi di età ed il sesso	40
» IX. — Regnicoli e stranieri non cattolici secondo la religione ed il sesso	41
» X. — Regnicoli e stranieri in età di 6 anni e più che sapevano leggere	41
» XI. — Stranieri secondo lo Stato di appartenenza, la dimora ed il sesso	41
» XII. — Stranieri con dimora abituale secondo lo Stato di appartenenza, il sesso, l'età, il luogo di nascita, lo stato civile, la religione e la professione o condizione	42
D) <i>Somalia:</i>	
Tav. I. — Superficie - Popolazione presente in complesso, regnicola, straniera e indigena - Densità per Km ² .	44
» II. — Popolazione presente in complesso, regnicola, straniera e indigena, secondo il sesso	44
» III. — Popolazione regnicola e straniera presente, temporaneamente assente e residente, secondo il sesso	45

	PAG.
Tav. IV. — Famiglie naturali regnicole e straniere secondo il numero dei membri e la condizione sociale del capo famiglia. Famiglie di censimento secondo il numero dei membri	46
» V. — Popolazione presente regnicola e straniera secondo l'età, lo stato civile ed il sesso:	
A) Somalia	47
B) Mogadiscio	48
» VI. — Popolazione presente, regnicola e straniera, secondo il luogo di nascita, i grandi gruppi di età ed il sesso	49
» VII. — Popolazione presente regnicola e straniera in età di 10 anni e più secondo la professione o condizione ed il sesso	49
» VIII. — Popolazione presente regnicola straniera e, secondo le categorie professionali, i gruppi di età ed il sesso	51
» IX. — Regnicoli e stranieri non cattolici secondo la religione ed il sesso	52
» X. — Regnicoli e stranieri in età di 6 anni e più che sapevano leggere	52
» XI. — Stranieri secondo lo Stato di appartenenza, la dimora ed il sesso	52
» XII. — Stranieri con dimora abituale secondo lo Stato di appartenenza, il sesso, l'età, il luogo di nascita, lo stato civile, le religioni e la professione o condizione	53
E) <i>Possedimento delle Isole italiane dell'Egeo:</i>	
Tav. I. — Superficie - Popolazione presente in complesso, regnicola, straniera e dodecanesina. Densità per Km ²	56
» II. — Popolazione presente in complesso, regnicola, straniera e dodecanesina, secondo il sesso	56
» III. — Popolazione regnicola presente, temporaneamente assente e residente, secondo il sesso	57
» IV. — Famiglie naturali regnicole secondo il numero dei membri e la condizione sociale del capo famiglia. Famiglie di censimento secondo il numero dei membri	59
» V. — Popolazione regnicola presente secondo l'età, lo stato civile ed il sesso:	
A) Isole italiane dell'Egeo	60
B) Comune di Rodi	62
C) Comune di Coò	62
» VI. — Popolazione regnicola presente secondo il luogo di nascita, i grandi gruppi di età ed il sesso	63
» VII. — Popolazione regnicola presente in età di 10 anni e più secondo la professione o condizione ed il sesso	63
» VIII. — Popolazione presente regnicola secondo le categorie professionali, i gruppi di età ed il sesso	65
» IX. — Regnicoli non cattolici secondo la religione ed il sesso	66
» X. — Regnicoli in età di 6 anni e più che sapevano leggere.	66
» XI. — Stranieri secondo lo Stato di appartenenza	66

II. POPOLAZIONE INDIGENA

A) *Tripolitania:*

1) Colonia:

Tav. I. — Popolazione presente nelle varie circoscrizioni territoriali, cabile e località	69
» II. — Popolazione presente secondo il tipo della dimora, il sesso e l'età, la condizione sociale del capo famiglia, la religione, la razza e la lingua	82

2) Municipio di Tripoli:

Tav. I. — Famiglie di censimento secondo il numero dei membri, la condizione sociale e la religione del capo famiglia	86
» II. — Popolazione indigena secondo lo stato civile, il sesso, l'età e la religione	87
» III. — Mariti mussulmani monogami e loro mogli, secondo l'età. - Mariti mussulmani poligami e loro mogli, secondo l'età	87
» IV. — Popolazione indigena in età di 10 anni e più secondo le categorie professionali, l'età, il sesso e la religione	88

B) *Cirenaica:*

1) Colonia:

Tav. I. — Popolazione presente nelle varie circoscrizioni territoriali, cabile e località	90
» II. — Popolazione presente secondo il tipo della dimora, il sesso e l'età, la condizione sociale del capo famiglia, la religione, la razza e la lingua	96

	PAG.
2) Municipio di Bengasi:	
Tav. I. — Famiglie di censimento secondo il numero dei membri, la condizione sociale e la religione del capo famiglia	98
» II. — Popolazione indigena secondo lo stato civile, il sesso, l'età e la religione	99
» III. — Mariti mussulmani monogami e loro mogli, secondo l'età. - Mariti mussulmani poligami e loro mogli, secondo l'età	99
» IV. — Popolazione indigena in età di 10 anni e più secondo le categorie professionali, l'età, il sesso e la religione	100
C) <i>Eritrea</i> :	
Tav. I. — Popolazione presente secondo il sesso ed il tipo della dimora	102
» II. — Popolazione presente secondo il tipo della dimora, il sesso, l'età, la condizione sociale del capo famiglia, la religione, la razza e la lingua	114
D) <i>Somalia</i> :	
Tav. I. — Popolazione presente secondo il tipo della dimora	120
» II. — Popolazione presente secondo il tipo della dimora, la condizione sociale del capo famiglia, la religione e la lingua	137
» III. — Popolazione presente per gruppi etnici e tipo della dimora nelle circoscrizioni territoriali	138

APPENDICE

Eritrea - Elenco delle tribù e delle sottotribù, delle frazioni e delle sottofrazioni di tribù, secondo le località di residenza	143
---	-----

ELENCO DELLE COROGRAFIE

ISOLE ITALIANE DELL'EGEO	dopo la pag.	*18
TRIPOLITANIA	» » »	*23
CIRENAICA	» » »	*30
ERITREA	» » »	*37
SOMALIA	» » »	*39

AVVERTENZA. — Nei prospetti o nelle tavole della presente pubblicazione sono adoperati i seguenti segni convenzionali:

linea (—) quando il fenomeno non esiste;

puntini (..) quando le cifre proporzionali non raggiungono le cifre significative dell'ordine minimo considerato (0,1 oppure 0,01);

punto interrogativo (?) quando i dati non si conoscono.

PARTE PRIMA

TESTO



CAPITOLO I

NOTE INTRODUTTIVE E METODO DI ESECUZIONE

A. — DISPOSIZIONI GENERALI

1. - Precedenti.— La rilevazione effettuata nelle Colonie e nei Possedimenti italiani nel 1931, contemporaneamente al VII Censimento generale della popolazione, è la prima che abbia, anche per la popolazione indigena, il carattere di un vero e proprio censimento.

Nel 1921 il Censimento venne limitato alla popolazione regnicola e straniera (1).

In precedenza si ebbero soltanto rilevazioni parziali (2). Anche le più importanti pubblicazioni edite a cura del Ministero delle Colonie o dei vari Governi coloniali — alcune molto pregevoli come quelle del Col. De Agostini per la Tripolitania e per la Cirenaica e di S. E. Corni per la Somalia — riguardano una sola Colonia, e spesso si riferiscono ad indagini occasionali e saltuarie, eseguite, di volta in volta, secondo le contingenti necessità amministrative o politiche.

Il Censimento del 1931 fornisce invece, per la prima volta, nonostante le inevitabili manchevolezze, un quadro completo dello stato della popolazione sia regnicola e straniera che indigena delle nostre Colonie. Esso servirà di base utilissima per i perfezionamenti delle successive rilevazioni.

2. - Preparazione del Censimento. — Il censimento della popolazione delle Colonie di diretto dominio e dei Possedimenti italiani si è effettuato con due distinte rilevazioni. La prima riguardante la popolazione regnicola ed i cittadini stranieri, venne effettuata seguendo, in quanto applicabili, le norme approvate col R. D. 26 febbraio 1931 n. 166 (3)

(1) VI Censimento generale della popolazione del Regno al 1° dic. 1921 - Vol. XX - Colonie e Possedimenti di diretto dominio — Roma — Istituto Poligrafico dello Stato, 1930.

(2) Si elencano, a titolo esemplificativo, alcune delle più importanti pubblicazioni ufficiali sulle Colonie: DE AGOSTINI, *Le popolazioni della Tripolitania*. — DE AGOSTINI, *Le popolazioni della Cirenaica*.

MARTINI F., *Relazione sulla Colonia Eritrea del R. Commissario civile, Deputato F. M., per gli esercizi 1902-1907*.

DE MARTINO G., *La Somalia Italiana nei tre anni del mio Governo*. — CORNI, *Relazione sulla Somalia Italiana per l'esercizio 1928-29*. — CORNI, *Relazione sulla Somalia Italiana per l'esercizio 1929-30*. — Commissariato generale (ZOLI), *Oltre Giuba*.

Ministero delle Colonie, *Le Colonie Italiane e le Isole Italiane dell'Egeo*.

(3) Pubblicato nella G. U. n. 56 del 9 marzo 1931.

per il censimento della popolazione del Regno; la seconda riguardante la popolazione indigena, per la quale sono state stabilite, di comune accordo tra l'Istituto Centrale di Statistica e il Ministero delle Colonie, norme e disposizioni speciali.

L'art. 75 del citato R. D. rimetteva ai Ministeri delle Colonie e degli Affari Esteri, nella sfera della rispettiva competenza, la designazione delle Autorità, che, in relazione agli ordinamenti in vigore e alle condizioni locali, avrebbero dovuto compiere le operazioni di censimento.

Analogamente a quanto venne stabilito per il Censimento demografico del Regno, anche per le Colonie la data della rilevazione venne fissata al 21 aprile; ma, su proposta del competente Ministero, venne riconosciuto necessario di lasciare, per questa prima indagine, un congruo limite di tempo per la raccolta del materiale di censimento, in modo però che la rilevazione della popolazione indigena delle Colonie, iniziata e riferita alla data suddetta, venisse ultimata, non oltre il 31 dicembre 1931-X.

Il piano di massima e le norme per la esecuzione del censimento, sia della popolazione regnicola e straniera che di quella indigena, sono stati preventivamente studiati dall'Istituto Centrale di Statistica e poi definiti, come si è detto, d'accordo coi Ministeri delle Colonie e degli Affari Esteri.

3. - Popolazione regnicola. — Per la rilevazione della popolazione regnicola di tutte le Colonie e Possedimenti si sono usati, senza modificazioni, gli stessi modelli (fogli di famiglia, fogli di convivenza, stati di sezione provvisori e definitivi, prospetti di riepilogo) stabiliti per il censimento della popolazione del Regno, lasciando ai Governi coloniali la facoltà di adattare le norme e le istruzioni stabilite per i censimenti del Regno alle particolari contingenze locali (1).

4. - Popolazione straniera. — Il Governo della Tripolitania ha ritenuto opportuno stabilire, previa approvazione del Ministero competente e dell'Istituto:

(1) Per quanto riguarda le « Norme » ed « Istruzioni » fissate per il VII Censimento generale della popolazione del Regno si rimanda al Vol. I « *Relazione preliminare* » del Censimento stesso.

1) che si dovessero censire come stranieri:

a) i maltesi e gli oriundi maltesi, che non si potevano per ovvie ragioni considerare indigeni, ma piuttosto assimilati ai cittadini di altra Nazione europea;

b) i greci, turchi, armeni, indiani, per le medesime ragioni indicate sopra;

c) gli israeliti e mussulmani di nazionalità straniera, ma nati e provenienti da paesi europei e che, quindi, non potevano considerarsi indigeni né assimilati agli indigeni;

d) i mussulmani e gli israeliti che godevano della cittadinanza metropolitana, sia perchè cittadini italiani fin dai tempi dell'occupazione ottomana, sia in seguito a concessione speciale per mezzo di Regio Decreto;

e) i sudditi italiani delle Isole Egee, a qualunque religione appartenessero;

f) gli apolidi e figli di apolidi.

2) che si dovessero comprendere nella rilevazione della popolazione indigena, a seguito anche di conforme parere del predetto Ministero delle Colonie e dell'Istituto:

a) i mussulmani e gli israeliti di nazionalità straniera nati in altre Colonie e trasferitisi in Tripolitania;

b) i mussulmani e gli israeliti appartenenti per nascita od origine ai territori compresi nella Colonia Libica, ma sudditi stranieri.

5. - Popolazione meticcia. — Particolare attenzione hanno richiesto le operazioni di censimento dei *meticci* residenti nella Colonia Eritrea. La Commissione Centrale di Censimento della Colonia ha ritenuto opportuno, nei riguardi di tale popolazione, che la rilevazione dovesse essere contenuta nei limiti già presi a base delle disposizioni di cui allo schema della nuova legge organica della Colonia, benchè questa non fosse ancora approvata alla data del censimento.

Sono stati, quindi, censiti con la popolazione metropolitana solo i meticci riconosciuti da padre europeo o da padre meticcio e come tali registrati allo stato civile; gli altri sono stati censiti nella popolazione indigena.

6. - Popolazione indigena. — a) NORME E QUESTIONARI PER LA TRIPOLITANIA, LA CIRENAICA E L'ERITREA. — Date le gravi difficoltà di questa prima rilevazione della popolazione indigena, il numero delle domande da includere nei questionari è stato assai ridotto e le istruzioni emanate hanno mirato, soprattutto, a stabilire direttive di massima

che sono state applicate dai singoli Governi coloniali in relazione alle condizioni locali ed ai mezzi dei quali i Governi stessi potevano disporre.

Sono stati quindi approvati due diversi modelli di questionari:

a) il mod. 9 (destinato a raccogliere i dati per singole persone) da usarsi nelle località dove fosse agevole rilevare i dati individuali con sufficiente esattezza, e cioè nei centri abitati da popolazioni stabili;

b) il mod. 8, contenente i dati riassuntivi per famiglia o convivenza, ma con la distinzione dei singoli componenti secondo il sesso e secondo l'età inferiore o superiore ai 15 anni (1), da usarsi quando si trattasse di popolazione seminomade o nomade distribuita in territori molto vasti, o quando il personale incaricato della rilevazione non potesse dare pieno affidamento di un lavoro accurato.

Naturalmente l'uso dell'uno o dell'altro questionario ha influito sulla entità degli spogli, come risulta dalle tavole pubblicate nella parte II. Nel compilare i questionari si è ritenuto di abbandonare, come si è accennato, alcune domande comprese nel foglio di famiglia adottato per il Censimento della popolazione del Regno, come quelle riguardanti la fecondità ed il luogo di nascita. Nei riguardi dell'età è stata chiesta soltanto l'indicazione degli anni compiuti e dei mesi per i bambini di età inferiore ad un anno. Non è stata richiesta la *posizione* nella professione; sono state, invece, rivolte particolari domande dirette a conoscere lo stato di stabilità o di nomadismo, la razza, la lingua e il dialetto parlati e il numero di coloro che parlavano l'italiano. È stato, altresì, disposto che gli indigeni che abitavano con una famiglia europea fossero censiti col citato mod. 9 e non insieme a detta famiglia col foglio mod. 4 (2) nel quale, secondo le istruzioni impartite, si dovevano, invece, comprendere solo i cittadini italiani, europei ed assimilati.

Particolari cure sono state richieste nella indicazione dei nomi delle sedi abitate da famiglie o tribù.

b) NORME E QUESTIONARI PER LA SOMALIA. — Per la Somalia, data la primitività di quelle popolazioni, il loro carattere nomade o seminomade e per altre difficoltà d'ordine vario, è stata rilevata, coi modelli 8, 9 e 5 (3) solo una piccola parte della popolazione, mentre per la rimanente è stato necessario limitarsi ad una indagine diretta a conoscere il solo numero dei com-

(1) Vedansi modelli allegati.

(2) Tale modello è quello usato nel Censimento della popolazione del Regno per i censiti nelle famiglie (Vedasi Vol. I « *Relazione preliminare* », Appendice II).

(3) Il modello 5 è quello usato nel Censimento della popolazione del Regno per i censiti nelle convivenze. (Vedasi Vol. I, « *Relazione preliminare* », Appendice II.).

ponenti ciascuna tribù, servendosi delle informazioni fornite dai rispettivi capi, opportunamente vagliate dai Capi delle varie « Residenze ».

7. - Stabilità e nomadismo - Religione - Professione. — Nei riguardi del *tipo della dimora* sono state considerate: 1) *stabili* le famiglie aventi la loro dimora in sedi determinate, entro le quali gli attendamenti si spostano per il bisogno di acqua o per cause accidentali varie, ovvero si spostano periodicamente per semina o pascolo, anche a qualche giornata dalle sedi; 2) *seminomadi* le famiglie che effettuano spostamenti più frequenti e di maggiore ampiezza, sia nei terreni propri, sia verso zone di semina o pascolo, ove permangono per lungo tempo a causa di meno prospere condizioni dei propri territori; 3) *nomadi*, infine, le famiglie che, seppure abbiano territori considerati di loro proprietà, o un recapito noto, emigrano per lunghi periodi verso lontane mete, non sempre costanti, quasi sempre riunendosi in gruppi limitati per ragioni di acqua o di pascolo, vagando normalmente in territori deserti, e dedicandosi esclusivamente all'allevamento del bestiame.

Per la religione si dovevano distinguere i cristiani cattolici dai copti, ortodossi od evangelici, e i mussulmani hanefiti dagli sciafeiti, malechiti, habaditi, ecc.

Per le professioni, insieme al termine locale era pure da riportarsi la voce italiana corrispondente.

Questo programma di rilevazione ha potuto avere soddisfacente attuazione in Tripolitania, Cirenaica ed Eritrea.

8. - Norme e questionari per il censimento della popolazione delle Isole italiane dell'Egeo e della Concessione di Tientsin. — Nel Possedimento delle Isole italiane dell'Egeo, il Censimento della popolazione regnicola è stato effettuato con le stesse norme prescritte per la popolazione del Regno, mentre per l'accertamento del numero dei dodecanesini e degli stranieri il Governo locale si è giovato di documenti amministrativi e particolarmente delle anagrafi. Così pure il R. Consolato di Tientsin si è limitato, nei riguardi dei cinesi e degli stranieri, a comunicare la cifra complessiva di quelli che si trovavano presenti nella Concessione al 21 aprile 1931-IX.

B. — SVOLGIMENTO DELLE OPERAZIONI DI CENSIMENTO NELLE SINGOLE COLONIE E POSSEDIMENTI.

9. - Tripolitania - a) Popolazione regnicola e straniera. — Le tempestive istruzioni emanate, anche telegraficamente, dal Governo della Colonia hanno permesso che il censimento della popolazione regnicola e straniera potesse effettuarsi alla data fissata del 21 aprile in modo regolare ed uniforme in tutto il territorio della Tripolitania, dalla costa alle più remote località dell'interno.

La propaganda per la migliore riuscita delle operazioni si è svolta efficacemente, sia nella circoscrizione di Tripoli che in quelle dell'interno.

Per il Municipio di Tripoli, che ha giurisdizione su tutto il territorio dell'omonimo Commissariato regionale, dato il perfetto assetto che hanno ormai raggiunto i suoi servizi, è stato possibile osservare quasi tutte le disposizioni contenute nella legge. Per il territorio dell'interno della Colonia, date le particolari circostanze locali e gli speciali ordinamenti allora in vigore per la Tripolitania, quel Governo, avvalendosi dell'art. 74 del R. Decreto 26 febbraio 1931 n. 166 (1), ha riconosciuto la necessità di emanare speciali disposizioni per rendere più agevole e

pratico lo svolgimento delle operazioni di censimento. Si citano le seguenti:

1) Poichè non in tutte le circoscrizioni (Commissariati Regionali o Comandi di Zona) della Colonia esistono amministrazioni municipali regolarmente istituite e tenuto conto che anche i pochi municipi dell'interno non hanno la conformazione giuridica e l'assetto completo dei Comuni del Regno, i dati del censimento sono stati riuniti, per uniformità di criterio, per circondari, anzichè per *municipi*, fatta eccezione per Zanzùr, Sormàn e Giado, in cui le operazioni di censimento hanno fatto capo alle rispettive agenzie distrettuali, a causa della vastità dei territori stessi.

2) La direzione delle operazioni di censimento per i Municipi di Tripoli, Misurata, Zliten, Zàvia e Tarhùna, i soli nei quali trovasi in carica un Podestà metropolitano, è stata affidata al Podestà ed al Segretario municipale, i quali hanno provveduto direttamente alla nomina degli ufficiali di censimento.

Negli altri circondari, invece, dove non esistono amministrazioni municipali o dove queste sono rette da funzionari indigeni, tali mansioni sono state affidate a funzionari delegati dalle singole Autorità

(2) Cfr. Vol. I, « Relazione preliminare », pag. 162.

politiche regionali e circondariali, e i medesimi funzionari sono stati incaricati, in questo caso, di esercitare anche le funzioni di ufficiali di censimento.

3) Le funzioni di controllo e di vigilanza sulle operazioni di censimento, che nel Regno sono state esercitate dalle Commissioni municipali, sono state affidate, per il Municipio di Tripoli, ad una Commissione di nomina governatoriale; mentre nei circondari dell'interno sono state devolute ai Commissari Regionali, ai Comandanti di Zona, ai Delegati circondariali ed ai Comandanti di sotto Zona: ciò non solo per garantire una maggiore esattezza nella raccolta dei dati statistici e nello spoglio delle schede, ma per le difficoltà che si sarebbero incontrate, nella costituzione delle singole Commissioni, mancando nell'interno della Colonia elementi idonei.

Quasi tutti i capi di circondari hanno avuto cura di compilare gli « stati di sezione » provvisori e definitivi, il verbale di verifica delle operazioni e l'elenco degli ufficiali di censimento. Soltanto nelle zone più lontane, specialmente in quelle di recente occupazione (territori del Fezzàn) che all'epoca del Censimento erano ancora sottoposte a giurisdizione militare, non è stato possibile curare tutte le formalità anzidette, data la grande distanza che spesso divide un centro abitato dall'altro nell'ambito dello stesso circondario, la difficoltà di mezzi di comunicazione e la mancanza di personale idoneo: in molti territori le Autorità circondariali hanno dovuto necessariamente limitarsi più che altro ad un censimento di ufficio, anche a causa del ristretto periodo di tempo disponibile (1).

I fogli di famiglia e di convivenza, ritirati dalle Autorità politiche regionali e circondariali, come pure quelli trasmessi dal Municipio di Tripoli, sono stati sottoposti ad una accurata revisione da parte di un apposito Ufficio di censimento, istituito presso la sede della Commissione centrale di censimento e composto di quattro funzionari, dei quali due dell'Amministrazione coloniale e due esperti in materia, dell'Amministrazione municipale di Tripoli.

Il lavoro di controllo, iniziato il 1^o giugno 1931-IX, è stato portato a termine il 28 dello stesso mese.

A seguito di tale lavoro, sono stati restituiti a molti Commissariati e Delegazioni i documenti risultati incompleti o irregolari e sono stati chiesti

(1) Le stesse considerazioni valgono a giustificare la mancata compilazione dei piani topografici previsti dall'art. 37 e segg. del R. D. 26 febbraio 1931, n. 166 (piani che sono stati compilati regolarmente soltanto dal Municipio di Tripoli) e la mancata suddivisione dei territori di ogni Circondario in frazioni e sezioni di censimento, formalità quest'ultima osservata, oltre che dal Municipio di Tripoli, dai Municipi costieri meglio attrezzati.

ulteriori chiarimenti. A cura dello stesso Ufficio di censimento sono stati compilati molti « stati di sezione » definitivi e prospetti riassuntivi.

Da detto Ufficio sono state pure eseguite quasi tutte le copie dei fogli di famiglia e di convivenza che i capi dei circondari non avevano potuto predisporre per mancanza di personale o di stampati.

Gli originali, debitamente rettificati, sono stati restituiti ai rispettivi circondari perchè procedessero all'aggiornamento dei Registri di popolazione nei Municipi dove detti Registri erano già istituiti, e perchè negli altri Municipi servissero di base all'impianto dei Registri medesimi.

b) Popolazione indigena. — Non appena pervenuti gli stampati, vennero diramate, dal Governo della Colonia, istruzioni ai dipendenti Commissariati Regionali e Comandi di Zona perchè fosse eseguita nel modo più diligente la rilevazione di tutta la popolazione indigena e assimilata della Tripolitania.

Ad evitare che non improbabili spostamenti di tribù o di altri aggregati etnici dall'una all'altra Regione potessero recare pregiudizio al regolare andamento dei lavori, venne stabilito che le operazioni di rilevazione fossero iniziate simultaneamente in tutte le circoscrizioni e che fossero condotte a termine ovunque non oltre il 30 agosto 1931, prima, cioè, che cominciasse l'esodo degli indigeni per la campagna della raccolta dei datteri.

Nel mese di settembre le Autorità regionali dovevano poi eseguire un primo controllo dei dati raccolti e provvedere ad un sommario riepilogo prima di inoltrare i questionari al Governo della Colonia.

La raccolta dei dati è stata fatta ovunque con ogni cura, seguendo le direttive e le istruzioni dell'Istituto Centrale di Statistica del Regno, come ne fanno fede le relazioni dei Commissari Regionali e dei Comandanti di Zona. Tutti gli indigeni sono stati censiti nel luogo dove avevano ordinaria residenza, tenendo distinti quelli che alla data della rilevazione erano temporaneamente assenti. I militari sono stati rilevati nel luogo ove si trovavano al momento del censimento compilando per essi il foglio di convivenza modello 5 se celibi o se ammogliati non conviventi con la famiglia e il modello 9 se ammogliati e conviventi con la propria famiglia.

Poichè tutti gli Uffici politici dipendenti si sono attenuti a queste istruzioni, è da ritenere che i dati raccolti corrispondano alla realtà e che non si siano verificate duplicazioni.

Le operazioni di raccolta dei dati statistici, eseguite in ogni circondario dai funzionari civili e militari con l'assistenza dei capi delle cabile, delle tribù o dei quartieri, sono state precedute presso la sede di ogni Circondario o Distretto da riunioni di

capi e di notabili. In queste riunioni le Autorità politiche circondariali e distrettuali hanno ampiamente illustrato le precise finalità di questa prima rilevazione della popolazione indigena e la grande importanza della medesima nei riguardi statistici. Ciò, specialmente, per dissipare, sin dall'inizio, ogni eventuale dubbio o diffidenza nell'elemento indigeno e garantire la migliore esecuzione dell'indagine.

Dove non è stato possibile ai funzionari metropolitani recarsi sul posto e rivolgersi direttamente ai capi famiglia per la raccolta dei dati, — soprattutto nelle zone frequentate da popolazioni nomadi dove i vari aggregati etnici sono molto frazionati e dislocati in località assai distanti tra loro e di difficile accesso — ogni capo di distretto, ha provveduto a consegnare ai capi delle tribù o delle sottotribù elenchi preparatori con le istruzioni relative alle notizie e ai dati che avrebbero dovuto essere raccolti. Detti elenchi, sono stati poi in ogni Ufficio distrettuale tradotti e sottoposti ad un minuzioso controllo, e, ove necessario, sono state contestate ai capi le inesattezze od incertezze riscontrate. Resi gli elenchi definitivi, le notizie in essi contenute sono state riportate sui modelli prescritti.

I dati contenuti nei modelli 5, 8 e 9, pervenuti nella prima quindicina di ottobre all'Ufficio Centrale del Censimento della Colonia, vennero da questo sottoposti ad una nuova e minuziosa revisione a mezzo di funzionari particolarmente esperti in materia di censimento e aventi una speciale conoscenza delle popolazioni della Tripolitania.

Questo lavoro di revisione, iniziato il 15 ottobre 1931-IX si è prolungato fino al 15 gennaio 1932-X, sia per la mole ingente di questionari da rivedere sia per le molte rettifiche che vi sono state dovute apportare. Causa di ritardo è stato anche il fatto, già sopraccennato, di aver dovuto in qualche Circondario o Distretto rinnovare le operazioni di censimento a causa delle inesattezze o discordanze riscontrate in sede di revisione.

Ultimata la revisione dei dati, tutti i modelli 5, 8 e 9 del censimento della popolazione indigena sono stati ordinati e ripartiti, a cura dell'Ufficio Centrale di Censimento della Colonia, secondo i 28 Circondari corrispondenti alla Ripartizione territoriale amministrativa vigente all'epoca del Censimento e cioè: Tripoli, Zuara, Sabràtha, Zàvia, es-Sahel, Tagiura, el-Azizia, Castel Benito, Giado, Ièfren, el-Garian, Tarhùna, Homs, el-Gusbàt, Misurata, Zliten, Nalùt, Gadàmes, Mizda, Orfèlla, Sirte, Giofra, en-Nofilìa, Zèlla, Sèbha, Mùrzuch, Brach e Ghat.

I modelli di ogni Circondario sono stati suddivisi secondo i rispettivi Distretti e quelli di ogni Distretto, secondo gli « aggregati etnici ».

10. - Cirenaica - a) Popolazione regnicola e straniera. — Colla circolare, n. 2679, del 16 aprile 1931-IX, il Governo della Colonia ha provveduto ad impartire alle Autorità dipendenti norme ed istruzioni per la esecuzione del censimento dei cittadini italiani e dei cittadini e sudditi stranieri (1) e ad inviare gli stampati occorrenti.

In base a queste norme, sono stati attribuiti ai Commissari Regionali e ai Comandanti di Zona i poteri che in Italia spettano ai Prefetti; alle Autorità locali di Governo i poteri delegati ai Podestà per i centri sprovvisti di Municipi.

Sono stati istituiti, ove è stato possibile, Uffici municipali e Commissioni municipali e provinciali di vigilanza, secondo le norme stabilite dal R. D. 6 novembre 1930, n. 1503 (2).

Per poter meglio coordinare l'azione svolta dalle singole Autorità e controllare tempestivamente la regolarità delle operazioni è stato poi disposto che l'invio dei verbali e di ogni altra comunicazione all'Istituto Centrale di Statistica dovesse essere effettuato a mezzo del Governo della Colonia.

La divisione del territorio in frazioni e sezioni di censimento, anziché essere affidata ai Podestà o alle Autorità locali, è stata determinata direttamente dal Governo coloniale nel modo seguente:

a) Il territorio del Distretto urbano di Bengasi è stato ripartito secondo la tradizionale divisione in quartieri ed, ai fini del censimento, è stato aggregato al Municipio di Bengasi anche il territorio compreso fra il mare e le pendici del primo gradino gebelico e fra la linea el-Mebni-Uadi Zaza e la linea Suani Terria-Nanaghia-Siret Umm el-Ehm.

b) È stata costituita una sola frazione di censimento per ognuno dei centri di Porto Bardia, Tobruch, Derna, Apollonia, Barce, Solùch, el-Abiàr, Agedabia, el-Aghèila, Gialo.

c) Gli altri centri urbani e quelli nei quali risiedevano cittadini metropolitani e stranieri sono stati aggregati, come sezioni di censimento, alla più vicina frazione dipendente dallo stesso Commissariato o Comando di Zona.

Il Governo della Colonia ha comunicato che dalle relazioni pervenutegli era risultato che in ogni centro tutti gli organi incaricati delle operazioni di rilevazione o di vigilanza avevano svolto regolarmente il compito loro affidato (3).

(1) Vedasi allegato n. 5.

(2) Cfr. Vol. I, « Relazione preliminare », pag. 161.

(3) « Sulla base pertanto di tali elementi, scrive quel Governo, si è in grado di assicurare che tutte le operazioni sono state eseguite accuratamente ed i risultati del censimento corrispondono alla realtà, ed in conseguenza si può affermare che, anche con l'attuale organizzazione, le operazioni di censimento del 1936 potranno essere espletate agevolmente ».

b) Popolazione indigena. — La rilevazione della popolazione indigena è stata laboriosa, non solo perchè trattavasi del primo censimento degli indigeni che veniva fatto in Cirenaica, ma anche perchè, per contingenti ragioni dipendenti dalla situazione politico-militare della Colonia, le popolazioni erano inquadrate da capigruppi che, non essendo gli antichi capi tradizionali, mancavano della conoscenza diretta di tutti gli elementi delle varie tribù trasferitesi in altro territorio.

In base ai rapporti pervenuti, è risultato che i Commissariati Regionali ed i Comandi di Zona hanno impartito alle Autorità dipendenti le istruzioni e suggerito gli adattamenti, in certi casi necessari a causa delle speciali condizioni di ambiente in cui le operazioni dovevano compiersi.

Secondo il Governo della Colonia è da ritenere che i risultati di questo censimento corrispondano alla realtà e che le istruzioni impartite dall'Istituto Centrale di Statistica abbiano raggiunto lo scopo di agevolare e disciplinare le operazioni di rilevamento anche della popolazione indigena ed assimilata.

11. - Eritrea - a) Popolazione regnicola e straniera. — La ripartizione del territorio della Colonia in frazioni di censimento è stata eseguita tenendo presente la ripartizione amministrativa in Commissariati Regionali e Residenze e facendo in modo che ad ogni Commissariato Regionale o Residenza corrispondesse una o più frazioni di censimento. Nessuna ripartizione in frazioni è stata fatta per il Commissariato Regionale del Bassopiano Orientale e della Dancalia, per quello di Cheren e per la Residenza Autonoma della Dancalia Meridionale.

La città di Asmara è stata suddivisa in 4 frazioni corrispondenti alle varie zone del piano regolatore, riunendo in unica frazione le zone fuori del piano regolatore ed i centri secondari e comprendendo in questi le agglomerazioni minori di case distanti dal centro abitato ed i gruppi di case isolate (concessioni).

Le funzioni di vigilanza, che nel Regno spettano ai Podestà, sono state affidate, nella Colonia, ai Commissari Regionali, assistiti dai Residenti e Vice Residenti.

Non è stata ravvisata l'opportunità di nominare Commissioni municipali di vigilanza, ritenute superflue e non facilmente costituibili in ogni località. È stata solo costituita una Commissione centrale di censimento la quale ha disimpegnato anche i compiti che nel Regno sono stati affidati alle Commissioni Provinciali; ad essa è stata demandata la revisione di tutti gli atti di censimento e la determinazione dei criteri in base ai quali dovevano eseguirsi le divisioni territoriali della Colonia.

Le funzioni di ufficiali di censimento sono state affidate agli impiegati dei Commissariati Regionali e delle Residenze, non essendosi potuto, per ragioni economiche, assumere personale straordinario. Per il recapito dei fogli di famiglia e di convivenza si è fatto uso dei mezzi più vari, dalla posta ai dipendenti gregari indigeni, specialmente trattandosi di raggiungere località molto distanti dai centri principali.

b) Popolazione indigena. — Nessuna particolare difficoltà si è riscontrata durante l'esecuzione della rilevazione della popolazione indigena, ad eccezione di quelle derivanti dalla limitata disponibilità di personale e dalla insufficiente preparazione del personale stesso costituito esclusivamente da elementi indigeni.

Questi elementi, per quanto scelti con cura, poterono essere utilizzati solo in parte e, probabilmente, avrebbero meglio risposto allo scopo ove fosse stato possibile fornir loro particolareggiate istruzioni nelle principali lingue locali (tigrina, tigrè ed araba).

12. - Somalia - a) Popolazione regnicola e straniera. — Le operazioni di censimento sono state eseguite dai Commissariati Regionali a mezzo delle dipendenti Residenze.

Solo per il centro urbano di Mogadiscio si è provveduto alla nomina di ufficiali di censimento per ogni zona in cui è stata suddivisa la città (Periferia, Quartiere Scingani e Quartiere Amaresini).

Il Commissariato Regionale di Mogadiscio ha nominato pure la Commissione di censimento.

Il lavoro si è svolto con relativa facilità e regolarità.

Nei fogli di famiglia non è stato possibile indicare il nome delle vie e il numero delle case, in quanto la numerazione non esisteva e la denominazione delle vie era incompleta e, alla data del censimento, in via di attuazione. Questa condizione di cose era pure comune a tutti gli altri centri abitati della Colonia.

I Commissariati hanno inviato tempestivamente alle Residenze dipendenti le istruzioni e gli stampati necessari ed hanno provveduto ad una sommaria revisione dei fogli di famiglia e di convivenza prima di trasmetterli alla Direzione degli Affari Civili e Politici del Governo della Colonia. La Direzione ha eseguito una nuova revisione rinviando alle singole Residenze i fogli non redatti in conformità alle istruzioni impartite dall'Istituto Centrale di Statistica.

Tale rinvio ha causato un notevole ritardo nella trasmissione, del materiale di censimento, all'Istituto Centrale di Statistica, ritardo aggravato dalle difficoltà delle comunicazioni, specie col Commissariato Regionale della Migiurtinia e tra detto Commissariato Regionale e le località dipendenti.

In complesso, in quasi tutti i Commissariati Regionali, dato il numero esiguo degli europei e assimilati da censire, non si sono incontrate difficoltà tali da intralciare il regolare svolgimento delle operazioni.

b) Popolazione indigena. — I Capi cabila ed i Notabili, sono stati, in tempo utile, istruiti sul sistema da adottarsi per la rilevazione dei dati.

Ad ogni Capo o Notabile è stata fissata, nel suo territorio, una zona di azione, provvedendosi così a dividere tutto il territorio della Colonia, in ben definite « Zone di censimento ».

Ogni Capo o Notabile incaricò ciascuno degli anziani dei numerosissimi piccoli e grandi gruppi da lui dipendenti, di riferire sul numero dei componenti il gruppo stesso, colla maggiore possibile approssimazione.

I dati così raccolti sono stati, in seguito, controllati e trascritti sui modelli, da un certo numero di « gogle » (1) scelti fra i più intelligenti, capaci di scrivere.

Le difficoltà incontrate nella rilevazione della popolazione sono state molte e gravi per la primitività delle popolazioni, per il loro carattere nomade e per il timore che l'indagine avesse scopo fiscale. Per tali ragioni e per la organizzazione disposta, non è stato possibile valersi che assai limitatamente dei modelli 8 e 9.

Per i Marrehàn e per i Bon dei Marrehàn del territorio di Lugh Ferrandi il censimento ha dovuto limitarsi alle dichiarazioni dei Capi e dei Notabili.

Ai dati raccolti tra dette popolazioni primitive ed essenzialmente nomadi non è possibile attribuire che un valore relativo; tuttavia si può ritenere che con questa rilevazione della popolazione indigena si sia raggiunta una soddisfacente approssimazione, specialmente dopo la revisione dei dati eseguiti dagli organi governativi della Colonia, in seguito a richiesta dell'Istituto Centrale di Statistica.

13. - Possedimento delle Isole italiane dell'Egeo.

— Il censimento della popolazione regnicola è stato eseguito secondo le norme stabilite per la popolazione del Regno.

Il computo, invece, della popolazione locale dodecanesina e degli stranieri è stato basato sulle risultanze della situazione anagrafica, aggiornata al 21 aprile 1931-IX. E poichè contemporaneamente è stato proceduto ad un rigoroso controllo delle carte di identità e dei permessi di soggiorno, il Governo delle Isole dell'Egeo ritiene che i dati possano ritenersi sufficientemente esatti.

(1) Agenti indigeni che coadiuvano il Capo della Residenza, specialmente per il contatto con le popolazioni.

14. - Concessione italiana di Tientsin. — Le funzioni di ufficiale di censimento sono state affidate al Cancelliere del Consolato.

Per la rilevazione dei nazionali sono stati usati gli stessi fogli di famiglia e di convivenza del censimento del Regno.

La rilevazione degli stranieri e dei cinesi presenti nella Concessione è stata invece limitata all'accertamento del loro numero complessivo.

15. - Persone censite singolarmente o per complessi familiari o per tribù. — Come si è già accennato, a causa delle difficoltà presentate dalla rilevazione, non è stato possibile procedere alla raccolta dei dati con la uniformità che sarebbe stata desiderabile, per cui si è reso necessario, in determinati casi, di eseguire la rilevazione per complessi familiari o per tribù, anzichè per singole persone.

Così, ad esempio, mentre nei Municipi di Tripoli e di Bengasi si è avuta la possibilità di rilevare i dati riguardanti le singole persone (modelli 9 e 5), circostanza che ha consentito di procedere ad alcune particolari elaborazioni, non si è potuto fare altrettanto per il Municipio di Asmara, dove la popolazione indigena è stata censita coi Mod. 8.

Per Mogadiscio non si è potuto stabilire quale fosse la popolazione complessiva della città, perchè la popolazione indigena dell'intero Commissariato Regionale di Mogadiscio fu censita in gran parte secondo la tribù di appartenenza, senza l'indicazione della rispettiva dimora abituale.

Il prospetto seguente indica, per ciascuna Colonia, Possedimento o Concessione, quale percentuale della rispettiva popolazione sia stata censita per singole persone, per complessi familiari o per tribù, oppure in base alle risultanze dei registri anagrafici:

COLONIE, POSSE- DIMENTO, CONCESSIONE	COMPLESSO DELLA POPOLAZIONE	POPOLAZIONE RILEVATA				
		PER SINGOLE PERSONE		PER COMPLESSI FAMILIARI (indigeni mod. 8)	PER TRIBÙ O IN BASE ALLE RISUL- TANZE DEI REGI- STRI ANAGRAFICI	
		regnicoli e stranieri (mod. 4 e 5)	indigeni (mod. 9 e 5)		stranieri	indigeni, dodecanesi, sini, cinesi
<i>(cifre proporzionali)</i>						
TRIPOLITANIA	100,0	5,7	72,5	21,8	—	—
CIRENAICA	100,0	11,5	77,6	10,9	—	—
ERITREA	100,0	0,7	27,6	71,6	—	0,1
SOMALIA	100,0	0,2	2,8	5,8	—	91,2
POSSEDDIMENTO DELLE ISOLE ITALIANE DELL'EGEO	100,0	4,5	—	—	5,2	90,3
CONCESSIONE ITALIANA DI TIENTSIN	100,0	6,3	—	—	2,3	91,4

C. — REVISIONE E SPOGLIO DEI DATI DA PARTE DELL'ISTITUTO CENTRALE DI STATISTICA.

16. - Revisione del materiale di censimento inviato dalle Colonie e Possedimenti. — Il materiale di censimento è pervenuto all'Istituto con notevole ritardo, dipendente in parte dal lavoro di revisione che hanno dovuto compiere gli Uffici di censimento istituiti presso i Governi coloniali.

Insieme ai fogli di censimento sono pure pervenuti all'Istituto Centrale di Statistica i piani topografici, con la ripartizione in frazioni e sezioni, dei Municipi di Tripoli, Bengasi ed Asmara ed alcune carte geografiche della Cirenaica, delimitanti le zone di territorio assegnate ai singoli organi rilevatori.

Ai questionari di censimento erano uniti gli « stati di sezione » definitivi ed i prospetti riepilogativi della popolazione regnicola ed indigena (modello 10) (1) della Tripolitania, Cirenaica, Eritrea e Dodecaneso.

Gli « stati di sezione » ed i prospetti riepilogativi, per la Somalia e la Concessione di Tientsin sono stati compilati, invece, dall'Istituto.

Sono pervenuti anche alcuni prospetti riepilogativi sommari riguardanti la popolazione indigena della Tripolitania e della Cirenaica. Per la popolazione indigena dell'Eritrea, il Governo della Colonia ha trasmesso più ampia elaborazione fornendo, in appositi prospetti i dati di ogni Commissariato, Residenza, Distretto, Villaggio, Tribù e Sottotribù, relativi al totale della popolazione e alla sua distribuzione per sesso, età (sotto i 15 anni e di 15 anni e più), religione, razza, lingua parlata e numero di coloro che parlavano l'italiano.

Nessun prospetto riepilogativo della popolazione indigena è pervenuto dal Governo della Somalia.

Il Governo del Dodecaneso ha provveduto ad indicare per le singole località di ogni Isola il numero complessivo dei dodecanesini distinti per religione e sesso; per gli stranieri il solo numero complessivo per ogni località e la nazionalità.

A questo materiale, che in un primo tempo ha servito per la pubblicazione dei risultati sommari del censimento, successivamente, in seguito alla revisione compiuta dall'Istituto Centrale di Statistica, sono state apportate notevoli correzioni e modificazioni.

Per la detta revisione del materiale di censimento sono stati adottati i seguenti criteri:

a) accertare le lacune e gli errori commessi durante la rilevazione per quanto riguarda le notizie relative alle singole persone censite;

b) isolare i dati sospetti; assicurare la rispondenza delle notizie a località geograficamente ben definite; coordinare nei riguardi della popolazione indigena i dati per unità etniche omogenee (tribù o cabile); istituire, per quanto possibile, confronti con i risultati delle indagini e rilevazioni precedenti.

Per questo lavoro di revisione nei riguardi della popolazione indigena l'Istituto si è giovato delle due pubblicazioni del colonnello Enrico de Agostini (1), sulla popolazione della Tripolitania e della Cirenaica; della relazione di S. E. Ferdinando Martini sul censimento 1905 dell'Eritrea (2) e dei risultati della rilevazione della popolazione indigena della Somalia ordinata da S. E. Guido Corni nel luglio 1929 (3).

L'esame dei fogli di famiglia e di convivenza della popolazione regnicola e straniera, ha posto in luce la mancanza di numerose notizie, l'incompletezza e l'erroneità di altre, per le quali sono stati chiesti complessivamente 3880 chiarimenti (Tripolitania 1628, Cirenaica 1299, Eritrea 429, Somalia 188, Isole dell'Egeo 336).

Tali richieste riguardavano, nel maggior numero dei casi, le professioni esercitate dai censiti alla data del censimento e, più particolarmente, la *posizione nella professione*, oppure erano dirette a conoscere in quale ramo di industria, commercio ecc., il censito fosse impiegato.

Altro quesito che ha richiesto speciale esame è stato quello riguardante la *qualità* della dimora dei censiti nelle varie Colonie, poichè è risultato che alcune persone, le quali per ragioni del loro ufficio o delle loro occupazioni avrebbero dovuto dichiararsi come aventi *dimora abituale* nelle Colonie stesse, figuravano, invece, avervi *dimora temporanea* (4).

(1) *Governo della Tripolitania - Ufficio Politico Militare*, Le popolazioni della Tripolitania - Notizie etniche e storiche raccolte da Enrico de Agostini. Tripoli, 1917.

Governo della Cirenaica - Le popolazioni della Cirenaica - Notizie etniche e storiche raccolte dal Colonnello Enrico de Agostini. Bengasi, 1922-1923.

(2) *Ministero delle Colonie* - Relazione sulla Colonia Eritrea del R. Commissario civile Deputato Ferdinando Martini per gli esercizi 1902-1907 presentata dal Ministro delle Colonie (Bertolini) nella seduta del 14 giugno 1913 con 3 volumi (II, III, IV) di allegati. Roma 1913 (cfr. per il Censimento della popolazione metropolitana e indigena le pagg. 43-50 della Relazione (vol. I), le pagg. 15-164 del vol. II e le carte della densità della popolazione, delle lingue e delle religioni (14, 16, 17) del vol. IV).

(3) GUIDO CORNI - Governatore della Somalia. Relazione sulla Somalia italiana per l'esercizio 1929-30. Presentata a S. E. il Ministro delle Colonie. Mogadiscio 1931-X (cfr. per il Censimento le pagg. 10 e 173-176).

(4) I nomi di queste persone sono stati comunicati ai rispettivi Governi coloniali ai quali è stato fatto presente che si sarebbero dovute considerare con *dimora abituale*

(1) Cfr. Vol. I « *Relazione Preliminare* », Appendice II.

Pervenute da parte dei vari Governi coloniali le risposte ai rilievi sopra indicati, è stato provveduto ad apportare le correzioni ai fogli di famiglia e di convivenza e ad eseguire la *numerazione convenzionale* delle varie notizie in essi contenute per potere poi effettuare lo spoglio a macchina dei dati, analogamente a quanto è stato fatto per il censimento del Regno (1).

Il lavoro di revisione del materiale riguardante la *popolazione indigena* è stato abbinato a quello dello spoglio dei dati; è così riuscito facile porre in rilievo le deficienze quantitative e qualitative per poterle segnalare alle varie Colonie.

Nel compilare i prospetti statistici riassuntivi della popolazione indigena si è avuto cura di confrontare i nomi dei villaggi e delle tribù indicate nel materiale di censimento con quelli segnati nelle carte pubblicate dai Governi coloniali.

tutte le persone che alla data del censimento avessero in Colonia una stabile occupazione, o che fossero pubblici funzionari (esclusi soltanto quelli in missione temporanea) ed in ogni caso tutte le persone per le quali poteva ritenersi che la permanenza in Colonia si sarebbe protratta oltre il 31 dicembre 1931.

(1) Cfr., a tale riguardo, il Vol. I « *Relazione preliminare* » Roma, Istituto Poligrafico dello Stato, 1933-XI - ed il Vol. IV « *Relazione generale* » Parte Prima - Testo - Cap. I° - pag. *4 - Roma, Tip. Failli - 1935-XIII.

In base alle indicazioni fornite dalle varie Colonie l'Istituto ha potuto procedere all'ordinamento dei censiti, oltre che per località di censimento, anche per grandi gruppi etnici.

Soltanto per la Somalia, la revisione del materiale di censimento ha dimostrato l'opportunità che venisse proceduto, da parte degli organi locali, ad un riesame dei dati raccolti onde rendere possibile il loro ordinamento per grandi gruppi etnici.

Il Governo della Colonia, accogliendo le proposte dell'Istituto, ha provveduto in conformità e, nel comunicare i dati riveduti e completati, ha fatto presente che era opportuno considerare *relativa* la loro attendibilità per tutte le circoscrizioni della Colonia.

17. - Spoglio dei dati statistici. — Gli spogli sono stati eseguiti in parte a macchina ed in parte a mano.

Sono stati eseguiti a macchina tutti gli spogli della popolazione regnicola e straniera e della popolazione indigena dei Municipi di Tripoli e di Bengasi. Sono stati invece eseguiti a mano gli spogli riguardanti la popolazione indigena, fatta eccezione per quella dei due Municipi sopra indicati.

CAPITOLO II

POPOLAZIONE REGNICOLA E STRANIERA

A. — RISULTATI COMPLESSIVI

1. - Risultati complessivi. — I dati relativi alla superficie, popolazione presente e densità delle Colonie, dei Possedimenti e della Concessione di Tientsin risultano dal Prosp. 1.

Tra le Colonie, la maggiore densità si riscontra in Eritrea con 5 abitanti per km². Alquanto elevata è la densità delle Isole Egee e fortissima quella che si riscontra nel piccolo territorio della Concessione di Tientsin.

Tra i Capiluoghi (vedi Partè II - Tavole), Tripoli è il più popoloso e comprende oltre il 15 % della popolazione dell'intera Tripolitania. La popolazione di Bengasi è circa il 27 % della popolazione della Cirenaica.

Il maggior numero di regnicoli si riscontra nella Tripolitania; la maggiore percentuale di regnicoli, sul complesso della popolazione di ciascuna Colonia, si riscontra nella Cirenaica (10 %).

Nei Municipi di Tripoli e di Bengasi i regnicoli ammontano a circa un quarto della rispettiva popolazione totale.

2. - Popolazione presente, secondo la qualità della dimora - Assenti temporaneamente - Popolazione residente. — Dal Prosp. 2 a pag. *13 si rileva che la maggiore percentuale di censiti con dimora temporanea in rapporto al totale della popolazione presente regnicola e straniera di ciascuna Colonia o Possedimento, si riscontra nella Somalia (15,5 %).

La percentuale di assenti temporaneamente su 100 residenti risulta, invece, maggiore nell'Eritrea (5,9 %).

La suddivisione degli assenti temporaneamente secondo il luogo dove si trovavano al 21 aprile 1931 è indicata nel Prosp. 3 a pag. *13.

Da esso risulta che la maggior parte degli assenti temporaneamente di ciascuna Colonia si trovava nel Regno. La Colonia che presenta la più elevata percentuale di assenti nel Regno è la Somalia (97,5 % del totale degli assenti temporaneamente). La percentuale di assenti trovantisi nel Regno è più elevata in ciascuna Città Capoluogo che nella rispettiva Colonia.

Prosp. 1. — SUPERFICIE, DENSITÀ, POPOLAZIONE PRESENTE REGNICOLA, STRANIERA E INDIGENA.

COLONIE E POSSEDIMENTI	SUPERFICIE IN KM. ²	DENSITÀ	POPOLAZIONE PRESENTE			
			In complesso	di cui		
				regnicola	straniera	indigena, dodeca- nesina o cinese
TRIPOLITANIA	912.532	0,60	543.672	28.496	2.405	512.771
CIRENAICA	861.420	0,19	160.451	16.104	2.402	141.945
ERITREA	119.472	5,03	600.573	4.188	372	596.013
SOMALIA	506.573	2,02	1.021.572	1.631	37	1.019.904
POSSEDIMENTO DELLE ISOLE ITALIANE DELL'EGEO	2.697	48,51	130.842	5.866	6.863	118.113
CONCESSIONE DI TIENSIN	0,45	13.917,77	6.263	394	144	5.725

Prosp. 2. — POPOLAZIONE PRESENTE E RESIDENTE - PRESENTI CON DIMORA ABITUALE E TEMPORANEA - ASSENTI TEMPORANEAMENTE.

COLONIE E POSSEDIMENTI	POPOLAZIONE PRESENTE				POPOLAZIONE RESIDENTE					
	In complesso	con dimora		su 100 censiti presenti avevano dimora		In complesso	di cui temporaneamente assenti		su 100 censiti residenti erano	
		abituale	temporanea	abituale	temporanea		presenti con dimora abituale	temporaneamente assenti	presenti	temporaneamente assenti
TRIPOLITANIA	30.901	29.154	1.747	94,3	5,7	30.286	1.132	96,3	3,7	
di cui nel Municipio di Tripoli	23.735	22.754	981	95,9	4,1	23.392	638	97,3	2,7	
CIRENAICA	18.506	16.594	1.912	89,7	10,3	17.323	729	95,8	4,2	
di cui nel Municipio di Bengasi	12.554	11.822	732	94,2	5,8	12.265	443	96,4	3,6	
ERITREA	4.560	4.405	155	96,6	3,4	4.680	275	94,1	5,9	
di cui nel Municipio di Asmara	3.057	3.003	54	98,2	1,8	3.160	157	95,0	5,0	
SOMALIA	1.668	1.409	259	84,5	15,5	1.488	79	94,7	5,3	
di cui a Mogadiscio	787	725	62	92,1	7,9	762	37	95,1	4,9	
POSSEDIMENTO DELLE ISOLE ITALIANE DELL'EGEO (a) di cui nel Comune di Rodi (a)	5.866	5.699	167	97,2	2,8	5.893	194	96,7	3,3	
CONCESSIONE ITALIANA DI TIENSIN IN CINA (a)	3.648	3.523	125	96,6	3,4	3.645	122	96,7	3,3	
Totale	61.895	57.654	4.241	93,1	6,9	60.063	2.409	96,0	4,0	

(a) Solo regnicola.

Prosp. 3. — POPOLAZIONE TEMPORANEAMENTE ASSENTE DALLA LOCALITÀ DI CENSIMENTO.

COLONIE E POSSEDIMENTI	PERSONE TEMPORANEAMENTE ASSENTI				SU 100 PERSONE TEMPORANEAMENTE ASSENTI SI TROVAVANO		
	In complesso	che si trovavano			in altra località della stessa Colonia	nel Regno	in altra Colonia italiana o all'estero
		in altra località della stessa Colonia o Possed.	nel Regno	in altra Colonia italiana o all'estero			
TRIPOLITANIA	1.132	506	536	90	44,7	47,3	8,0
di cui nel Municipio di Tripoli	638	186	381	71	29,2	59,7	11,1
CIRENAICA	729	287	414	28	39,4	56,8	3,8
di cui nel Municipio di Bengasi	443	119	306	18	26,8	69,1	4,1
ERITREA	275	100	159	16	36,4	57,8	5,8
di cui nel Municipio di Asmara	157	55	91	11	35,0	58,0	7,0
SOMALIA	79	2	77	—	2,5	97,5	—
di cui a Mogadiscio	37	—	37	—	—	100,0	—
POSSEDIMENTO DELLE ISOLE ITALIANE DELL'EGEO (a) di cui nel Comune di Rodi (a)	194	35	135	24	18,0	69,6	12,4
CONCESSIONE ITALIANA DI TIENSIN IN CINA (a)	122	11	94	17	9,0	77,1	13,9
Totale	2.409	930	1.321	158	38,6	54,8	6,6

(a) Solo regnicola.

3. - Età, sesso e stato civile. — La distribuzione percentuale della popolazione presente regnicola e

straniera di ciascuna Colonia per gruppi di età è indicata dal prospetto seguente:

Prosp. 4. — POPOLAZIONE PRESENTE SECONDO L'ETÀ. (Censiti presenti in ciascun gruppo di età su 100 censiti di età nota)

GRUPPI DI ETÀ	TRIPOLITANIA	CIRENAICA	ERITREA	SOMALIA	POSSEDIMENTO DELLE ISOLE ITALIANE DELL'EGEO (a)	CONCESSIONE ITALIANA DI TIENSIN (a)
0-4	10,7	9,8	10,7	4,8	9,2	1,5
5-9	9,8	8,5	10,1	4,0	7,7	1,3
10-14	6,8	5,4	7,5	2,0	4,7	0,5
15-19	8,8	8,8	8,8	3,5	6,0	11,2
20-29	27,8	32,3	22,1	35,4	42,3	72,0
30-39	16,4	18,2	18,4	33,5	16,1	7,9
40-49	9,8	9,4	11,1	12,8	7,6	4,3
50-59	5,9	4,8	6,8	3,0	3,8	1,3
60-69	4,0	2,8	4,5	1,0	2,6	—
Totale	100,0	100,0	100,0	100,0	100,0	100,0

(a) Solo regnicola.

Risulta così che nelle Colonie le percentuali dei censiti nelle età più giovanili (da 0 a 19 anni) sono sensibilmente più basse di quella (39,5 %) che si riscontra nel complesso dei corrispondenti gruppi di età del Regno: Tripolitania, 36,1; Cirenaica, 32,5; Eritrea, 37,1; Somalia 14,3; Isole Egee 27,6; Tientsin 14,5. Il fenomeno è in relazione all'esiguo numero di donne e di coniugati di ambo i sessi che si riscontrano nella popolazione regnicola e straniera delle Colonie. Le percentuali dei gruppi di età 20-29 e 30-39 sono invece assai elevate in confronto a quelle corrispondenti del Regno (rispettivamente 17,1 e 13,1). Fra le quattro Colonie, quella che presenta le percentuali massime è la Somalia (35,4 e 33,5); le minime l'Eritrea (22,1 e 18,4).

Nelle età da 40 anni ed oltre, le percentuali dei censiti nelle Colonie (massima nell'Eritrea: 22,4; minima nella Somalia: 16,8) sono tutte più basse di quella corrispondente del Regno (30,3).

Nel Prosp. 5 a pag. *14 è indicato, per ciascuna Colonia o Possedimento, per gruppi di età, il rapporto dei sessi dal quale risulta che i maschi prevalgono notevolmente ovunque e specialmente nella Somalia, dove il numero dei maschi è più che triplo del numero delle femmine. Segue la Cirenaica con un numero di maschi quasi doppio di quello delle femmine. Nei singoli Capiluoghi il rapporto dei sessi presenta uno squilibrio assai minore che non nella rispettiva Colonia. Fra i Capiluoghi, Asmara è quello in cui la composizione della popolazione per sesso si approssima maggiormente alla normalità (1180 maschi per 1000 femmine).

Prosp. 5 — MASCHI PER 1000 FEMMINE.

GRUPPI DI ETÀ	TRIPOLITANIA		CIRENAICA		ERITREA		SOMALIA		ISOLE ITALIANE DELL'EGEO (a)	
	Colonia	Tripoli	Colonia	Bengasi	Colonia	Asmara	Colonia	Mogadiscio	Possedi- mento	Rodi
0-4	1050	1063	1020	1006	1081	1087	633	515	1045	1058
5-9	1040	1040	1046	1050	1049	1106	941	909	1068	1111
10-14	994	975	944	914	819	894	571	727	1123	1233
15-19	1526	1389	2032	1566	966	877	2053	1111	1114	1051
20-29	2667	2131	3632	2415	1575	1128	3602	2415	4615	2961
30-39	1532	1290	1918	1404	1979	1545	4365	2950	1893	1408
40-49	1344	1191	1872	1637	1735	1297	5086	3455	1442	1099
50-59	1347	1207	1841	1548	2059	1592	11750	9333	1429	1351
60-69	1076	968	1246	1212	1986	1491	1286	800	889	871
Totale (b)	1526	1337	1929	1501	1425	1180	3150	2178	2084	1559

(a) Solo regnicoli. — (b) Esclusi i censiti di età ignota.

La distinzione della popolazione regnicola e straniera secondo il sesso e lo stato civile è indicata nel seguente prospetto:

Prosp. 6. — POPOLAZIONE PRESENTE
DI 15 ANNI E PIÙ SECONDO LO STATO CIVILE (*)

COLONIE E POSSEDDIMENTI	SU 100 CENSITI D'AMBO I SESSI			SU 100 MASCHI			SU 100 FEMMINE					
	Maschi		Femmine	Celibi	Coniugati (a)	Vedovi (b)	Nubili	Coniugate (a)	Vedove (b)			
	Celibi	Coniug. (a)	Vedovi (b)									
TRIPOLITANIA	37,3	25,6	1,7	10,5	22,2	3,3	58,3	39,9	1,8	29,2	61,8	9,0
CIRENAICA	43,4	25,7	0,9	7,8	19,8	2,4	62,0	36,7	1,3	25,9	66,1	8,0
ERITREA	36,4	24,2	1,7	13,9	20,6	3,2	58,5	38,8	2,7	37,0	54,6	8,4
SOMALIA	48,4	30,6	1,0	5,5	13,8	0,7	60,4	38,3	1,3	27,6	69,0	3,4
POSSEDDIM. DELLE ISOLE ITALIANE DELL'EGEO (c)	51,0	20,4	0,6	8,2	17,1	2,7	70,9	28,3	0,8	29,4	60,9	9,7
CONCESSIONE ITALIANA DI TIENSIN IN CINA (c)	87,3	5,8	0,5	3,2	3,2	—	93,2	6,2	0,6	50,0	50,0	—
Totale	41,2	25,0	1,0	9,5	20,5	2,8	61,3	37,1	1,6	29,0	62,4	8,6

(*) Esclusi i censiti di stato civile ignoto e di età ignota.

(a) Compresi i separati legalmente. — (b) Compresi i divorziati. — (c) Solo regnicola.

I celibi e nubili nella popolazione di ambo i sessi delle quattro Colonie di diretto dominio presentano la più elevata percentuale nella Somalia (53,9).

La percentuale dei coniugati è invece massima nella Tripolitania (47,8); quella dei vedovi nell'Eritrea (4,9).

Considerando, invece, i soli maschi, sempre nelle quattro Colonie, la più elevata quota di celibi si riscontra nella Cirenaica (62,0 %); quella dei coniugati è ancora massima nella Tripolitania (39,9 %) e quella dei vedovi nell'Eritrea (2,7 %).

Le nubili presentano la maggiore percentuale nell'Eritrea (37,0); le coniugate nella Somalia (69,0); le vedove nella Tripolitania (9,0).

La percentuale di celibi della Concessione di Tientsin è elevatissima, specie tra i maschi; assai elevata è pure, tra i maschi, quella dei celibi delle Isole dell'Egeo.

4. - Meticci. — Si è già altrove accennato all'importanza che ha la questione dei *meticci* per la Colonia Eritrea (Cfr. Cap. I, n. 5, a pag. *4).

Agli effetti del censimento, sono stati considerati *meticci* soltanto coloro che avevano i requisiti necessari per esser riconosciuti come tali in base alle disposizioni della nuova legge organica delle Colonie.

Essi ammontano complessivamente a 515 e si distribuiscono come segue nelle varie circoscrizioni dell'Eritrea:

Prosp. 7. — METICCI SECONDO IL SESSO.

(Eritrea)

COMMISSARIATI	M F	M	F
COMMISS. REGIONALE DELLO HAMASIE	340	151	189
COMMISS. REG. DEL CONF. MERIDION.	55	27	28
Regione del Seraè	31	13	18
Residenza di Acchelè Guzai	24	14	10
COMMISS. REG. DEL BASSOP. ORIENT. E DELLA DANCALIA	65	36	29
Regione del Samhar	65	36	29
Residenza della Dancalia Settentrionale	—	—	—
COMMISS. REG. DI CHEREN	45	20	25
COMMISS. REG. DEL BASSOP. OCCIDENT.	9	8	1
RESID. AUTONOMA DELLA DANCALIA MERIDIONALE	1	1	—
Totale	515	243	272

Secondo l'età essi si classificano come segue:

da 0 a 9 anni	n. 177
» 10 a 19 »	» 160
» 20 a 39 »	» 172
» 40 anni in poi	» 6

5. - Luogo di nascita. — La popolazione presente regnicola e straniera censita nelle varie Colonie e Possedimenti, classificata secondo il Compartimento di nascita, risulta dal Prosp. 8 a pag. *15.

La proporzione dei nati in ciascuna Ripartizione geografica, censiti nelle Colonie, su 10.000 nati in complesso nella Ripartizione stessa, risulta di 32,6 per l'Italia Insulare; di 8,2 per l'Italia Meridionale; di 7,6 per l'Italia Centrale; di 6,4 per l'Italia Settentrionale. L'in-

Nel 1931 queste due categorie presentano le percentuali più elevate di addetti nella Somalia e nella Cirenaica: l'« industria » rispettivamente 22,4 e 22,0; « l'amministrazione pubblica e privata » rispettivamente 31,5 e 30,7.

Tra il 1921 e il 1931 le percentuali di addetti all'« industria », ad eccezione dell'Eritrea, sono sensibilmente aumentate in tutte le Colonie, e specialmente nella Cirenaica (dal 10,3 al 22,0 %); quelle degli addetti alla « amministrazione pubblica e privata », sono invece fortemente diminuite ovunque.

Fra le altre categorie professionali, l'incremento più notevole si riscontra nelle percentuali degli addetti all'agricoltura e caccia.

Le percentuali delle condizioni non professionali presentano pure, tra il 1921 e il 1931, considerevoli aumenti, dovuti al fatto che l'incremento della popolazione femminile, proporzionalmente maggiore di quello della popolazione maschile, ha notevolmente accresciuto il numero delle attendenti alle cure domestiche, che costituiscono il più cospicuo nucleo dei censiti di « condizione non professionale ».

Classificando la popolazione secondo la condizione sociale, si riscontra che, nel 1931 — come pure nel 1921 — la categoria più numerosa è, tra i maschi, quella dei « dipendenti da amministrazioni pubbliche e private », che, nel complesso di tutte le Colonie, costituiscono il 44,8 % della popolazione maschile totale di 10 anni e più (66,4 % nel 1921).

Seguono gli artigiani e operai (27,3 % nel 1931; 16,1 % nel 1921); gli addetti all'agricoltura (6,3 % nel 1931; 0,9 % nel 1921) e gli industriali (padroni e direttori) (6,0 % nel 1931; 2,0 % nel 1921).

Tra le femmine, la categoria più numerosa è quella delle condizioni non professionali (86,5 % del totale delle femmine di 10 anni e più, nel 1931; 87,8 % nel 1921); seguono, a gran distanza, le addette al culto, professioni ed arti liberali (3,3 % nel 1931; 4,4 % nel 1921).

Nelle singole Colonie si rileva che, dal 1921 al 1931, i maschi appartenenti a tutte le categorie professionali sono, generalmente, in aumento; fanno eccezione i dipendenti da amministrazioni pubbliche e private che sono diminuiti in Tripolitania e in Eritrea; gli addetti ai servizi domestici, che sono diminuiti in Tripolitania e in Cirenaica; gli artigiani e operai e gli addetti al culto, professioni ed arti liberali, che sono diminuiti in Eritrea. I censiti di condizioni non professionali sono pure aumentati ovunque, salvo i proprietari e benestanti della Somalia.

Gli aumenti più ragguardevoli si riscontrano negli addetti all'agricoltura, specialmente della Somalia e della Tripolitania. Anche gli industriali pre-

sentano un cospicuo incremento, particolarmente elevato nella Somalia e nella Cirenaica.

Le femmine addette all'agricoltura si riscontrano soltanto in Tripolitania, dove il loro numero, benchè modesto, ha subito tra il 1921 e il 1931 un incremento assai notevole.

Nel Prosp. II è indicata la distribuzione dei censiti dell'industria (compresi i trasporti e comunicazioni) e del commercio secondo quattro posizioni professionali: a) padroni, amministratori e direttori; b) impiegati; c) artigiani (indipendenti e padroni); d) operai, salariati e garzoni (1).

PROSP. II. — POPOLAZIONE PRESENTE IN ETÀ DI 10 ANNI E PIÙ SECONDO LE POSIZIONI PROFESSIONALI NELL'INDUSTRIA E NEL COMMERCIO.

COLONIE E POSSEDIMENTI	INDUSTRIA, TRASPORTI, COMUNICAZIONI					COMMERCIO			
	Complesso	Padroni, amministr. direttori	Impiegati	Artigiani indipendenti e padroni	Operai, sala- riati e garz.	Complesso	Padroni, amministr. direttori	Impiegati	Salariati e garzoni
TRIPOLITANIA	5.680	860	500	310	4.010	1.292	860	247	185
di cui nel Munic. di Tripoli	4.622	730	420	274	3.198	1.095	699	229	167
CIRENAICA	3.997	675	384	94	2.844	916	721	133	62
di cui nel Munic. di Bengasi	2.730	537	232	61	1.900	669	509	114	46
ERITREA	865	208	126	21	510	314	231	78	5
di cui nel Munic. di Asmara	507	131	55	17	304	184	132	49	3
SOMALIA	378	58	55	6	259	78	66	8	4
di cui a Mogadiscio	156	34	28	6	88	54	47	6	1
POSSEDIMENTO DELLE ISOLE ITALIANE DELL'EGEO (a)	704	126	85	17	476	165	113	30	22
di cui nel Comune di Rodi (a)	507	111	69	14	313	131	85	27	19
CONFESSIONE ITALIANA DI TIENSIN IN CINA (a)	4	2	2	—	—	6	4	2	—
Totale	11.628	1.929	1.152	448	8.099	2.771	1.995	498	278

(a) Solo regnicola.

Nell'« industria, trasporti e comunicazioni » la posizione che, in tutte le Colonie, comprende il maggior numero di censiti è quella degli « operai, salariati e garzoni »; nel commercio prevalgono invece i « padroni amministratori e direttori ».

7. - Religione. — La classificazione percentuale della popolazione regnicola e straniera secondo la religione è indicata dal Prosp. 12 a pag. *18.

In tutte le Colonie e Possedimenti la religione professata dalla grandissima maggioranza è quella cattolica.

Fra le quattro Colonie la più elevata percentuale di cattolici risulta nella Somalia (98,0 %); la più bassa nella Cirenaica (86,9 %).

(1) Nel « Commercio » non esiste la posizione « artigiani ».

Prosp. 12. — REGNICOLI E STRANIERI
SECONDO LA RELIGIONE.

COLONIE E POSSEDIMENTI	RELIGIONE						
	Cattolica	Ortodossa	Protestante	Israelitica	Mussul- mana	Altra	Nessuna
TRIPOLITANIA	97,2	1,4	0,1	1,2	0,1
CIRENAICA	86,9	2,8	2,0	3,8	4,3	..	0,1
ERITREA	90,8	7,2	1,0	0,6	..	0,2	0,2
SOMALIA	98,0	0,7	1,0	0,2	—	—	0,1
POSSED. DELLE IS. ITA- LIANE DELL'EGEO (a)	89,3	8,0	0,2	1,8	0,6	—	0,1
CONCESSIONE ITALIANA DI TIENSIN IN CINA (a)	98,7	0,8	0,5	—	—	—	—
Totale	92,9	2,8	0,8	2,0	1,4	..	0,1

(a) Solo regnicoli.

La più elevata percentuale di ortodossi si riscontra nell'Eritrea (7,2 %); quella di evangelici, di israeliti e di mussulmani nella Cirenaica (rispettivamente 2,0; 3,8 e 4,3 %).

Nel Possedimento delle Isole Egee è notevole la percentuale degli ortodossi (8,0 %); nella concessione di Tientsin i non cattolici costituiscono percentuali trascurabili.

8. - Stranieri. — Gli stranieri secondo lo Stato di appartenenza risultano dal Prosp. 13.

Fra gli europei, censiti come presenti nelle Colonie e Possedimenti, risultano più numerosi: nella Tripolitania, gli Inglesi (1742) e i Greci (306); nella Cirenaica, i Francesi (986), i Greci (967) e gli Inglesi (306); nell'Eritrea i Greci (297); nelle Isole dell'Egeo, i Greci (3189) e i Turchi (380).

Prosp. 13. — STRANIERI SECONDO LO STATO DI APPARTENENZA.

STATO DI APPARTENENZA	TRIPOLITANIA				CIRENAICA				ERITREA				SOMALIA				ISOLE ITALIANE DELL'EGEO		
	COLONIA		MUNICIPIO DI TRIPOLI		COLONIA		MUNICIPIO DI BENGASI		COLONIA		MUNICIPIO DI ASMARA		COLONIA		A MOGADISCIO		Stra- nieri in com- plesso	di cui con dimora abituale nel Comune di Rodi	
	Stra- nieri in com- plesso	di cui con di- mora abi- tuale	Stra- nieri in com- plesso	di cui con di- mora abi- tuale	Stra- nieri in com- plesso	di cui con di- mora abi- tuale	Stra- nieri in com- plesso	di cui con di- mora abi- tuale	Stra- nieri in com- plesso	di cui con di- mora abi- tuale	Stra- nieri in com- plesso	di cui con di- mora abi- tuale	Stra- nieri in com- plesso	di cui con di- mora abi- tuale					
EUROPA																			
AUSTRIA	27	9	26	8	4	3	3	3	—	—	—	—	—	—	—	—	—	31	29
BULGARIA	20	20	20	20	—	—	—	—	—	—	—	—	—	—	—	—	—	8	5
DANIMARCA	—	—	—	—	17	—	17	—	1	1	—	—	—	—	—	—	—	—	—
FRANCIA	60	39	59	38	986	982	983	981	1	1	1	1	—	—	—	—	—	108	93
GERMANIA	26	14	23	11	34	7	5	4	—	—	—	—	3	2	3	2	—	7	7
GRAN BRETAGNA E IRLANDA DEL NORD (Regno Unito di)	1.742	1.723	1.650	1.639	306	305	305	305	12	12	1	1	5	4	4	3	—	195	120
GRECIA	306	281	285	262	967	366	614	98	297	291	164	162	13	12	6	5	—	3.189	1.614
SPAGNA	44	44	43	43	3	3	3	3	—	—	—	—	—	—	—	—	—	3	3
SVEZIA	—	—	—	—	2	—	2	—	14	13	4	4	11	10	—	—	—	5	3
TURCHIA (parte europea)	21	21	21	21	3	1	1	1	15	14	15	14	—	—	—	—	—	(a) 380	258
ALTRI STATI E POSSEDIMENTI	72	51	49	31	32	32	27	27	20	15	9	7	4	4	4	4	—	61	37
Totale	2.318	2.202	2.176	2.073	2.354	1.699	1.960	1.422	360	347	194	189	36	32	17	14	—	3.987	2.169
ASIA																			
TURCHIA (parte asiatica)	57	57	57	57	8	8	8	8	7	7	2	2	—	—	—	—	—	1.928	1.676
U. R. S. S. (parte asiatica)	—	—	—	—	28	28	28	28	—	—	—	—	—	—	—	—	—	1	1
ALTRI STATI	14	5	14	5	—	—	—	—	1	1	—	—	—	—	—	—	—	5	5
Totale	71	62	71	62	36	36	36	36	8	8	2	2	—	—	—	—	—	1.934	1.682
AFRICA																			
EGITTO	10	7	10	7	1	—	—	—	2	2	2	2	—	—	—	—	—	227	72
POSSEDIMENTI, PROTETTORATI E MAN- DATI FRANCESI	—	—	—	—	10	10	10	10	—	—	—	—	—	—	—	—	—	—	—
Totale	10	7	10	7	11	10	10	10	2	2	2	2	—	—	—	—	—	227	72
AMERICA																			
STATI UNITI	4	1	4	1	—	—	—	—	2	1	2	1	—	—	—	—	—	537	98
ALTRI STATI	1	—	1	—	1	1	1	1	—	—	—	—	—	—	—	—	—	18	3
Totale	5	1	5	1	1	1	1	1	2	1	2	1	1	—	—	—	—	555	101
OCEANIA																			
NUOVA ZELANDA	1	1	1	1	—	—	—	—	—	—	—	—	—	—	—	—	—	—	—
AUSTRALIA	—	—	—	—	—	—	—	—	—	—	—	—	—	—	—	—	—	48	2
Totale	1	1	1	1	—	—	—	—	—	—	—	—	—	—	—	—	—	48	2
Apolidi	—	—	—	—	—	—	—	—	—	—	—	—	—	—	—	—	—	112	87
IN COMPLESSO	2.405	2.273	2.263	2.144	2.402	1.746	2.007	1.469	372	358	200	194	37	32	18	14	—	6.863	4.113

(a) Compresi 27 stranieri dei quali non si conosce se appartengano alla Turchia Europea o Asiatica.

Prosp. I. — POPOLAZIONE PRESENTE IN COMPLESSO - POPOLAZIONE RESIDENTE REGNICOLA E STRANIERA

CIRCOSCRIZIONI TERRITORIALI	POPOLAZIONE PRESENTE								POPOLAZIONE RESI- DENTE REGNICOLA E STRANIERA	
	IN COMPLESSO		REGNICOLA		STRANIERA		INDIGENA		M F	di cui F
	M F	di cui F	M F	di cui F	M F	di cui F	M F	di cui F		
LIBIA	704.123	331.248	44.600	16.489	4.807	2.027	654.716	312.732	47.609	18.681
COMM. GEN. PROV. DI TRIPOLI	339.511	160.459	26.036	10.609	2.291	1.095	311.184	148.755	27.852	11.725
» » MISURATA	170.721	81.711	1.892	457	114	53	168.715	81.201	1.846	523
» » BENGASI .	117.368	54.042	14.494	5.256	2.365	878	100.509	47.908	16.066	6.247
» » DERNA .	37.309	16.094	1.566	162	37	1	35.706	15.931	1.845	186
TERRITORIO MILITARE SUD LIBICO	39.214	18.942	612	5	—	—	38.602	18.937		

Dal Prosp. 1 si rileva che nella popolazione presente complessiva della Libia (704.123 abitanti) prevalgono notevolmente i maschi. Tale prevalenza è molto più marcata nella popolazione regnicola della quale le femmine costituiscono appena il 37 %.

Prosp. 2. — FAMIGLIE E COMPONENTI

FAMIGLIE DI CENSIMENTO			FAMIGLIE NATURALI		
N.	Componenti	Ampiezza media	N.	Componenti	Ampiezza media
10.520	37.726	3,6	10.520	38.511	3,7

Dal Prosp. 2 si rileva che nella popolazione regnicola e straniera l'ampiezza media delle famiglie di censimento è di 3,6; quella delle famiglie naturali, di 3,7.

Nel Prosp. 3 è indicata la classificazione della popolazione presente regnicola e straniera per gruppi di età e per stato civile secondo il sesso. Sul complesso,

i censiti di età inferiore ai 15 anni costituiscono il 25,9 %. Fra i soli maschi l'analogo gruppo di età costituisce il 21,0 %. I celibi e nubili rappresentano il 61,9 % della popolazione complessiva; i coniugati soltanto il 34,1 %.

La classificazione della popolazione presente secondo il luogo di nascita (Prosp. 4 a pag. *21) mostra che i nati nel Regno costituiscono il 68,4 % della popolazione regnicola e straniera. L'analoga percentuale è, nei soli maschi, del 73,3 %.

Dal Prosp. 5, a pag. *21, risulta la classificazione della popolazione presente regnicola e straniera secondo le categorie professionali, la posizione nella professione e il sesso.

La popolazione attiva rappresenta il 64,2 % della popolazione di 10 anni e più. La categoria più numerosa è quella degli addetti alla « amministrazione pubblica, ecc. » i quali costituiscono oltre i due quinti della popolazione attiva. Le donne addette ad una professione costituiscono il 10,7 % del totale delle donne di 10 anni e più.

Prosp. 3. -- POPOLAZIONE PRESENTE REGNICOLA E STRANIERA SECONDO L'ETÀ, LO STATO CIVILE ED IL SESSO

ETÀ	IN COMPLESSO			STATO CIVILE																		
				CELIBI E NUBILI			CONIUGATI			VEDOVI			SEPARATI LEGALMENTE			DIVORZIATI			IGNOTO			
	M F	M	F	M F	M	F	M F	M	F	M F	M	F	M F	M	F	M F	M	F	M F	M	F	
0-14	12.791	6.475	6.316	12.789	6.475	6.314	2	—	2	—	—	—	—	—	—	—	—	—	—	—	—	—
15-64	35.473	23.805	11.668	17.693	14.294	3.399	16.356	8.862	7.494	937	250	687	121	51	70	24	6	18	342	342	—	—
65-00	1.052	523	529	61	33	28	502	354	148	476	127	349	8	5	3	1	—	1	4	4	—	—
Ignota	91	88	3	33	32	1	5	5	—	2	—	2	—	—	—	—	—	—	51	51	—	—
In complesso	49.407	30.891	18.516	30.576	20.834	9.742	16.865	9.221	7.644	1.415	377	1.038	129	56	73	25	6	19	397	397	—	—

Fra gli asiatici, soltanto i Turchi sono largamente rappresentati con 1928 censiti nelle Isole Egee.

Tra i censiti nativi delle altre parti del mondo si rilevano 227 egiziani e 537 sudditi degli Stati Uniti d'America, tutti nelle Isole Egee.

Nelle isole Egee vennero censiti più della metà del totale degli stranieri presenti in tutte le Colonie e Possedimenti.

La maggioranza degli stranieri censiti nelle singole Colonie si trova nei rispettivi Capiluoghi.

9. - Famiglie e convivenze. — Le famiglie di censimento rilevate nelle varie Colonie nella popolazione regnicola e straniera ed i rispettivi componenti risultano come appresso:

	FAMIGLIE	COMPONENTI	AMPIEZZA MEDIA
TRIPOLITANIA	6.669	24.849	3,7
CIRENAICA	3.851	12.877	3,3
ERITREA	1.340	3.949	2,9
SOMALIA	844	1.340	1,6
ISOLE ITALIANE DELL'EGEO (a)	1.045	3.655	3,5
CONCESSIONE DI TIENTSIN (a)	22	49	2,2

(a) Non compresi gli stranieri.

Fra le quattro Colonie di diretto dominio, il numero medio di persone per famiglia risulta più elevato nella Tripolitania (3,7), dove è tuttavia alquanto più basso che nel Regno (4,2).

Seguono, in ordine decrescente, le Isole Egee, la Cirenaica, l'Eritrea e la Somalia.

Le principali convivenze, (prescindendo dagli alberghi, istituti di assistenza, navi mercantili e barche, stabilimenti carcerari, camerate e baracche di operai, giornalieri di campagna, ecc.) risultano dal Prosp. 14.

Prosp. 14. — CONVIVENZE PRINCIPALI — REGNICOLI, STRANIERI E INDIGENI.

SPECIE DELLE CONVIVENZE	TRIPOLITANIA				CIRENAICA				ERITREA				SOMALIA				ISOLE ITALIANE DELL'EGEO				TIENTSIN (a)	
	Convivenze	Conviventi			Convivenze	Conviventi			Convivenze	Conviventi			Convivenze	Conviventi			Convivenze	Conviventi			Convivenze	Conviventi
		in complesso	regnicoli e stranieri	indigeni		in complesso	regnicoli e stranieri	indigeni		in complesso	regnicoli e stranieri	indigeni		in complesso	regnicoli e stranieri	indigeni		in complesso	regnicoli e stranieri	indigeni		
1) ISTITUTI DI CURA (ospedali, case di cura, manicomi)	—	—	—	—	5	96	96	—	4	41	41	—	1	15	15	—	3	56	49	7	—	—
a) personale direttivo e di servizio	—	—	—	—	—	50	50	—	—	15	15	—	—	5	5	—	—	22	21	1	—	—
b) malati	—	—	—	—	—	46	46	—	—	26	26	—	—	10	10	—	—	34	28	6	—	—
2) ISTITUTI DI EDUCAZ. RETTI DA RELIGIOSI (collegi, convitti, seminari, orfanotrofi, case di correzione)	8	278	274	4	1	43	43	—	8	266	46	220	—	—	—	—	6	189	189	—	—	—
a) personale direttivo e di servizio	—	68	68	—	—	17	17	—	—	147	33	114	—	—	—	—	—	79	79	—	—	—
b) alunni	—	210	206	4	—	26	26	—	—	119	13	106	—	—	—	—	—	110	110	—	—	—
3) COMUNITÀ RELIGIOSE (esclusi i seminari)	5	27	27	—	5	33	33	—	20	571	64	507	8	164	52	112	5	16	16	—	1	11
a) personale direttivo e di servizio	—	10	10	—	—	19	19	—	—	69	32	37	—	18	18	—	—	9	9	—	—	—
b) conviventi	—	17	17	—	—	14	14	—	—	502	32	470	—	146	34	112	—	7	7	—	—	—

(a) Solo regnicoli.

B. — LIBIA

10. - Popolazione regnicola e straniera. — Con R. D. 28 gennaio 1935, n. 101 (1), la Tripolitania e la Cirenaica sono state riunite in una sola Colonia, sotto il nome di « Libia ».

Nel Prosp. 1 i dati del Censimento 1931 riguardanti la popolazione complessiva (regnicola, straniera ed indigena) della Tripolitania e della Cire-

naica, per comodità degli studiosi, sono stati fusi secondo l'unica nuova circoscrizione, come se questa fosse già esistita alla data del censimento.

La suddivisione territoriale è stata limitata ai 4 Commissariati generali provinciali ed al Territorio militare Sud Libico, di cui al R. D. sopraindicato, non essendo stata ancora decretata (alla data di pubblicazione del presente volume) la delimitazione delle minori circoscrizioni previste dall'art. 13 del R. D. L. 3 dicembre 1934, n. 2012.

(1) G. U. n. 50 del 28 febbraio 1935-XIII.

Prosp. 4. — POPOLAZIONE PRESENTE REGNICOLA E STRANIERA SECONDO IL LUOGO DI NASCITA ED IL SESSO.

SESSO	LUOGO DI NASCITA																					In complesso				
	LIBIA			REGNO																						
	IN COMPLESSO	di cui		IN COMPLESSO	COMPARTIMENTI																					
		nella stessa località di censimento	in altra località		Piemonte	Liguria	Lombardia	Venezia Tridentina	Veneto	Venezia G. e Zara	Emilia	Toscana	Marche	Umbria	Lazio	Abruzzi e Molise	Campania	Puglie	Lucania	Calabrie	Sicilia		Sardegna	ALTRE COLONIE E POSSEDDI ITALIANI	ESTERO	LUOGO DI NASCITA IGNOTO
M	10.858	9.906	952	33.782	1.488	529	1.543	153	2.843	356	1.519	1.651	587	385	1.435	798	2.736	1.822	222	744	14.079	892	494	4.170	103	49.407
F	5.429	4.928	501	22.639	1.021	354	1.161	120	2.012	244	1.034	1.189	409	284	976	622	2.039	1.461	171	534	8.313	695	242	2.483	98	30.891
F	5.429	4.978	451	11.143	467	175	382	33	831	112	485	462	178	101	459	176	697	361	51	210	5.766	197	252	1.687	5	18.516

Prosp. 5. — POPOLAZIONE PRESENTE REGNICOLA E STRANIERA IN ETÀ DI 10 ANNI E PIÙ SECONDO LE CATEGORIE PROFESSIONALI, LA POSIZIONE NELLA PROFESSIONE ED IL SESSO.

CATEGORIE PROFESSIONALI E POSIZIONE NELLA PROFESSIONE	M F	M	F	CATEGORIE PROFESSIONALI E POSIZIONE NELLA PROFESSIONE	M F	M	F	
								AGRICOLTURA E CACCIA
AGRICOLTURA	1.588	1.542	46	AMMIN. PUBBL. E ORGANIZZAZIONI SINDACALI	10.399	10.315	84	
ZOOTECNIA	28	28	—	AMMINISTRAZIONE PRIVATA	29	25	4	
SILVICOLTURA	1	1	—	CULTO	122	61	61	
CACCIA	—	—	—	PROFESSIONI ED ARTI LIBERALI	786	477	309	
INDUSTRIA	a) Padroni d'azienda, ecc.	1.183	1.136	47	ADDETTI AI SERVIZI DOMESTICI	439	27	412
	b) Impiegati	365	328	37	Totale Gruppo I	25.494	24.018	1.476
	c) Artigiani indipendenti	149	116	33	PROPRIETARI E BENESTANTI	76	60	16
	d) Artigiani padroni	257	224	33	CONDIZIONI NON PROFESSIONALI	13.558	1.562	11.996
	e) Operai salariati e garzoni	5.966	5.806	160	SENZA INDICAZIONE DI PROFESS. O CONDIZIONE	581	305	276
TOTALE	7.920	7.610	310	Totale Gruppo II	14.215	1.927	12.288	
TRASPORTI E COMUNICAZIONI	a) Padroni d'azienda, ecc.	352	351	1	TOTALE GENERALE	39.709	25.945	13.764
	b) Impiegati	519	508	11				
	e) Operai salariati e garzoni	886	882	4				
TOTALE	1.757	1.741	16					
COMMERCIO	a) Padroni d'azienda, ecc.	1.581	1.432	149				
	b) Impiegati	380	337	43				
	e) Operai salariati e garzoni	247	212	35				
TOTALE	2.208	1.981	227					

C. — CONCESSIONE ITALIANA DI TIENSIN.

11. - Popolazione e sue caratteristiche. — La popolazione *regnicola* della Concessione Italiana di Tientsin ammonta complessivamente a 394 individui, di cui 359 maschi. Dalla distinzione per gruppi di età, si riscontra che soltanto 13 individui sono in età fino a 14 anni; 380 sono compresi dai 15 ai 64 anni e 1 è di età ignota.

Dalla classificazione secondo lo stato civile ri-

sultano 357 celibi e nubili (di cui 22 femmine); 34 coniugati (di cui 13 femmine), 2 vedovi (maschi) e un separato legalmente.

Dalla classificazione secondo le professioni, si rileva che dei 383 censiti in età di 10 anni e più, la grande maggioranza (342) dipende dall'« amministrazione pubblica »; 12 sono addetti al « culto », 12 di « condizioni non professionali », ecc.

CAPITOLO III

POPOLAZIONE INDIGENA

A. — LIBIA

1. - Popolazione presente - Condizione sociale, sesso, età e tipo della dimora. — I dati del Censimento 1931 riguardanti la popolazione presente indigena della Tripolitania e della Cirenaica, sono stati fusi nel prospetto seguente [come è stato fatto per

Il gruppo dei censiti in età minore ai 15 anni comprende più di un terzo della popolazione libica (38,2%); nei maschi la percentuale di questo gruppo (38,8) è più alta che nelle femmine (37,5).

Nella popolazione indigena della Libia, consi-

Prosp. I. — FAMIGLIE E CONVIVENZE - POPOLAZIONE INDIGENA PRESENTE SECONDO IL TIPO DELLA DIMORA, IL SESSO, L'ETÀ E LA CONDIZIONE SOCIALE DEL CAPO FAMIGLIA.

CIRCOSCRIZIONI TERRITORIALI	DIMORA (a)	FAMIGLIE E CONVI- VENZE	POPOLAZIONE PRESENTE						CONDIZIONE SOCIALE DEL CAPO FAMIGLIA			
			M F		M		F		Contadini	Pastori	Contadini- pastori	Commer- cianti e varie
			Tot.	— 15 anni	Tot.	— 15 anni	Tot.	— 15 anni				
COMMISS. GENER. PROV. DI TRIPOLI	Tot.	76.373	311.184	125.585	162.429	66.419	148.755	59.166	207.205	11.507	19.799	72.673
	st.	56.660	227.229	91.049	118.067	47.778	109.162	43.271	148.608	638	6.096	71.887
	sn.	10.379	43.080	17.963	22.722	9.703	20.358	8.260	32.723	177	9.448	732
	no.	9.334	40.875	16.573	21.640	8.938	19.235	7.635	25.874	10.692	4.255	54
" " MISURATA	Tot.	41.050	168.715	65.723	87.514	35.469	81.201	30.254	146.425	2.243	1.600	18.447
	st.	28.635	118.498	46.605	60.708	24.924	57.790	21.681	101.570	—	514	16.414
	sn.	11.727	48.013	18.363	25.506	10.146	22.417	8.217	44.719	1.773	1.034	487
	no.	668	2.204	755	1.210	399	994	356	136	470	52	1.546
" " BENGASI	Tot.	27.377	100.509	33.299	52.601	17.273	47.908	16.026	46.489	4.258	—	49.762
	st.	22.458	81.484	27.052	42.802	14.037	38.682	13.015	29.064	4.004	—	48.416
	sn.	4.919	19.025	6.247	9.799	3.236	9.226	3.011	17.425	254	—	1.346
	no.	—	—	—	—	—	—	—	—	—	—	—
" " DERNA	Tot.	9.247	35.706	11.412	19.775	6.088	15.931	5.324	21.329	2.399	—	11.978
	st.	7.533	28.297	8.648	15.867	4.617	12.430	4.031	18.212	1.732	—	8.353
	sn.	1.714	7.409	2.764	3.908	1.471	3.501	1.293	3.117	667	—	3.625
	no.	—	—	—	—	—	—	—	—	—	—	—
TERRITORIO MILITARE SUD LIBICO	Tot.	8.195	38.602	13.828	19.665	7.314	18.937	6.514	19.921	965	3.382	14.334
	st.	7.829	36.862	13.050	18.777	6.914	18.085	6.136	19.792	266	2.955	13.849
	sn.	75	233	85	120	39	113	46	106	121	—	6
	no.	291	1.507	693	768	361	739	332	23	578	427	479
Totale Libia	Tot.	162.242	654.716	249.847	341.984	132.563	312.732	117.284	441.369	21.372	24.781	167.194
	st.	123.135	492.370	186.404	256.221	98.270	236.149	88.134	317.246	6.640	9.565	158.919
	sn.	28.814	117.760	45.422	62.145	24.595	55.615	20.827	98.090	2.992	10.482	6.196
	no.	10.293	44.586	18.021	23.618	9.698	20.968	8.323	26.033	11.740	4.734	2.079

(a) st. = popolazione stabile. — sn. = popolazione seminomade. — no. = popolazione nomade.

la popolazione regnicola e straniera (1)] secondo l'unica circoscrizione (Libia) stabilita col R. D. 28 gennaio 1935, n. 101.

La popolazione presente indigena della Libia ammonta a 654.716 individui censiti in 162.242 famiglie e convivenze. Il numero medio dei membri per famiglia e convivenza è, quindi, di 4,0.

Secondo il sesso, la popolazione presente indigena si ripartisce nel modo seguente:

Maschi	341.984
Femmine	312.732
Maschi e femmine.	654.716

segnando così un rapporto di 1094 maschi per 1000 femmine.

(1) Vedasi a pag. *20.

derata secondo il tipo della dimora, quella stabile comprendeva più di tre quarti del complesso:

Stabili	492.370	75,2
Seminomadi	117.760	18,0
Nomadi	44.586	6,8
Totale	654.716	100,0

Secondo la condizione sociale del capo famiglia la popolazione è essenzialmente composta da contadini e pastori 487.522, (di cui: 441.369 contadini; 24.781 contadini-pastori; 21.372 pastori) che rappresentano il 74,5% della popolazione totale.

Prosp. 2 — POPOLAZIONE INDIGENA PRESENTE SECONDO IL TIPO DELLA DIMORA, LA RELIGIONE, LA RAZZA E LA LINGUA.

CIRCOSCRIZIONI TERRITORIALI	DIMORA (a)	RELIGIONE				RAZZA					PERSONE CHE PARLANO L'ITALIANO	LINGUA O DIALETTO				
		Mussul- mana	Copta	Israe- litica	Altre	Araba, Berbera e Arabo- berbera	Co- loghla	Negra	Varie dell'Eri- trea, del- la Som. e Iemen	Altre		Araba, Berbera e Arabo- berbera	Lingue varie del- l'Eritrea	Lingue varie della Somalia	Altre	
COMMISSAR. GEN. PROV. DI TRIPOLI	Tot.	291.971	569	18.541	103	283.592	4.438	3.533	717	18.904	18.383	310.088	701	2	393	
	st.	208.016	569	18.541	103	199.667	4.438	3.503	717	18.904	12.962	226.133	701	2	393	
	sn.	43.080	—	—	—	43.054	—	—	—	—	353	43.080	—	—	—	
" " MISURATA	Tot.	165.950	137	2.586	42	145.119	20.620	231	215	2.530	2.809	168.567	148	—	—	
	st.	115.806	137	2.513	42	94.097	20.620	209	215	2.457	2.432	118.350	148	—	—	
	sn.	47.940	—	73	—	47.918	—	22	—	73	307	48.013	—	—	—	
" " BENGASI.	Tot.	95.396	2.289	2.624	200	91.651	1.648	1.663	2.739	2.808	9.831	97.637	2.625	1	246	
	st.	76.371	2.289	2.624	200	72.734	1.563	1.644	2.738	2.805	9.788	78.616	2.625	1	242	
	sn.	19.025	—	—	—	18.917	85	19	1	3	43	19.021	—	—	4	
" " DERNA	Tot.	33.368	2.042	262	34	31.141	45	689	3.367	464	2.719	32.202	3.366	26	112	
	st.	25.959	2.042	262	34	23.749	45	672	3.367	464	2.697	24.793	3.366	26	112	
	sn.	7.409	—	—	—	7.392	—	17	—	—	22	7.409	—	—	—	
TERRITORIO MILITARE SUD LIBICO.	Tot.	38.106	480	11	5	34.161	—	3.678	635	128	1.091	38.067	300	28	207	
	st.	36.366	480	11	5	32.569	—	3.530	635	128	1.091	36.416	300	28	118	
	sn.	233	—	—	—	133	—	100	—	—	—	144	—	—	89	
Totale Libia	Tot.	624.791	5.517	24.024	384	585.664	26.751	9.794	7.673	24.834	29.833	646.561	7.140	57	958	
	st.	462.518	5.517	23.951	384	423.716	26.666	9.558	7.672	24.758	28.970	484.308	7.140	57	865	
	sn.	117.687	—	73	—	117.414	85	184	1	76	725	117.667	—	—	93	
	no.	44.586	—	—	—	44.534	—	52	—	—	138	44.586	—	—	—	

(a) st. = popolazione stabile. — sn. = popolazione seminomade. — no. = popolazione nomade.

2. - Religione, razza e lingua. — La religione dominante è la mussulmana professata dal 95,4% della popolazione. Fra le altre religioni, quella che presenta il più forte numero di seguaci è l'israelita (3,7% del totale della popolazione).

Secondo la razza, la popolazione indigena si ripartisce nel modo seguente:

Araba, berbera, arabo-berbera	89,4
Cologhla	4,1
Negra	1,5
Varie dell'Eritrea, della Somalia e dello Iemen	1,2
Altre	3,8
Totale	100,0

Il gruppo arabo, berbero e arabo-berbero è fortemente preponderante.

In tutta la Libia si parlano quasi esclusivamente le lingue del gruppo « arabo, berbero, arabo-berbero » (parlate dal 98,8% della popolazione totale) e, soltanto da una piccola minoranza, « altre lingue » (1,1% della popolazione, parla lingue eritree e somale e 0,1% lingue diverse).

Gli indigeni che parlano anche l'italiano ammontano a 29.833 pari al 4,6% della popolazione indigena totale.

B. — TRIPOLITANIA

3. - Popolazione presente - Sesso, tipo della dimora, età e condizione sociale. — La popolazione presente indigena della Tripolitania, ammonta, alla data del censimento, a 512.771 individui (1).

(1) Secondo la citata pubblicazione del Colonnello De Agostini, nel 1917 si sarebbero rilevati nella Tripolitania 569.093 individui. Si sarebbe, cioè, verificata in 14 anni una diminuzione di 56.322 persone, differenza che deve considerarsi, però, più apparente che reale. « Non può infatti — secondo quanto è stato comunicato dal Governo della Colonia — stabilirsi un reale confronto tra i due dati, soprattutto perchè la pubblicazione del De Agostini (che contiene uno studio etnico della popolazione della Tripolitania, che si può consultare utilmente) risale al 1917, quando limitata era

Essa così si distribuisce nei vari Commissariati Regionali e Comandi di Zona:

ancora la nostra effettiva occupazione e ben diverse erano, pertanto, le condizioni della Colonia, sia dal lato politico ed amministrativo, che dal punto di vista economico. È perciò naturale che, a prescindere dalle riserve avanzate dallo stesso autore nella prefazione al suo volume, si rilevino, a così grande distanza di tempo, discordanze come quelle riscontrate nelle cabelle che nel censimento del 1931 sono risultate in numero talora maggiore, talora minore, rispetto a quelle descritte nel volume del De Agostini (discordanze segnalate dall'Istituto); o come quelle riguardanti l'entità numerica di ciascun aggregato.

« Per le note vicende politiche del passato molte cabelle sono andate in parte scomparendo per l'esodo di buona

C. R. DI TRIPOLI	11,4
» DEL CONFINE OCCIDENTALE	7,1
» DI ZÀVIA	7,8
» DELLA GEFARA	14,0
» DI LEPTIS	8,2
» DI MISURATA	15,1
» DEL GEBEL	18,6
C. Z. SUD ORIENTALE	4,0
» DEL GEBEL	4,8
» SUD OCCIDENTALE	4,0
» DEL FEZZÀN	5,0
Totale	100,0

Secondo il sesso la popolazione presente indigena della Tripolitania si ripartisce nel modo seguente:

Maschi	266.733
Femmine	246.038

Il rapporto dei maschi per 1000 femmine, nell'intera Colonia, è quindi di 1084.

Nei vari Commissariati Regionali e Comandi di Zona, tale rapporto è:

	M. per 1000 F.
C. R. DI TRIPOLI	1059
» DEL CONFINE OCCIDENTALE	1125
» DI ZÀVIA	1080
» DELLA GEFARA	1094
» DI LEPTIS	1064
» DI MISURATA	1039
» DEL GEBEL	1099
C. Z. SUD ORIENTALE	1212
» DEL GEBEL	1146
» SUD OCCIDENTALE	1141
» DEL FEZZÀN	989

Come si rileva, ad eccezione del Comando di Zona del Fezzàn ove si riscontra lieve prevalenza di femmine, in tutti gli altri Commissariati Regionali si ha eccedenza di maschi.

Sul totale della popolazione presente indigena della Tripolitania, il gruppo in età minore ai 15 anni è risultato del 39,6% (maschi 21,1; femmine 18,5) (1).

Come si vede, la popolazione indigena della Colonia è tipicamente giovanile.

La popolazione presente indigena della Tripolitania, esaminata secondo il tipo della dimora, si distingue nel modo seguente:

Stabili	376.971	73,5
Seminomadi	91.214	17,8
Nomadi	44.586	8,7
Totale	512.771	100,0

parte dei loro componenti fuorusciti all'estero; molte altre per esigenze economiche o amministrative si sono fuse ed unificate; altre ancora hanno finito per cambiare denominazione in seguito al cambiamento del loro capo; altri quartieri sono stati creati per sopraggiunte necessità amministrative; molti aggregati originari di una circoscrizione sono stati incorporati, per necessità di carattere politico ed amministrativo, in altre regioni; molte cabile o lahme, originariamente appartenenti a gruppi della Cirenaica, sono venute a stabilirsi, dopo il 1917, nel nostro territorio ecc. ecc. ».

(1) L'analoga percentuale risulta di 29,7 nel Regno; di 31,9 nella Sicilia; di 36,1 nell'Algeria (soli mussulmani); di 29,2 nel Marocco.

La popolazione stabile comprende quindi circa i tre quarti dell'intera popolazione; della rimanente, i due terzi appartengono alla popolazione seminomade.

Territorialmente i tre tipi di dimora così si distribuiscono nei vari Commissariati Regionali e Comandi di Zona:

COMMISSARIATI REGIONALI E COMANDI DI ZONA	STABILI		SEMINOMADI		NOMADI	
	% sul totale della Colonia	% censiti in complesso in ciascuna circoscrizione	% sul totale della Colonia	% censiti in complesso in ciascuna circoscrizione	% sul totale della Colonia	% censiti in complesso in ciascuna circoscrizione
C. R. DI TRIPOLI	15,4	100,0	—	—	—	—
» DEL CONFINE OCCID.	8,0	82,3	7,1	17,7	—	—
» DI ZÀVIA	10,1	95,4	2,0	4,6	—	—
» DELLA GEFARA	11,0	57,7	33,3	42,3	—	—
» DI LEPTIS	9,7	87,3	5,8	12,7	—	—
» DI MISURATA	18,7	91,0	7,5	8,8	0,3	0,2
» DEL GEBEL	12,5	49,5	38,7	37,0	28,9	13,5
C. Z. SUD ORIENTALE	3,5	64,7	5,3	23,7	5,3	11,6
» DEL GEBEL	0,8	12,1	—	—	48,9	87,9
» SUD OCCIDENTALE	3,8	69,0	0,2	0,8	13,9	30,2
» DEL FEZZÀN	6,5	94,8	0,1	0,5	2,7	4,7

La popolazione stabile di ogni circoscrizione territoriale sul totale della popolazione stabile dell'intera Colonia, presenta la più alta percentuale nel Commissariato Regionale di Misurata, la più bassa nel Comando di Zona del Gebel.

La popolazione nomade, in contrapposto, non esiste nei primi cinque Commissariati Regionali. Nelle rimanenti circoscrizioni, la massima percentuale si riscontra nel Comando di Zona del Gebel, la minima nel Commissariato Regionale di Misurata.

La popolazione presente indigena della Tripolitania, secondo la condizione sociale del capo famiglia, risulta essenzialmente composta di contadini e pastori che ammontano a 408.881 (di cui 369.614 contadini, 14.486 pastori e 24.781 contadini-pastori) e che rappresentano il 79,7% della popolazione totale. La rimanente popolazione si ripartisce, professionalmente, come appresso: contadini e varie 20.628 (4,0% del totale della popolazione indigena), pastori e varie 193, varie 83.069 (16,2% del totale della popolazione indigena).

4. - Religione, razza e lingua. — La classificazione della popolazione presente indigena secondo la religione (Tav. II) dimostra che la quasi totalità della popolazione stessa (95,6%) professa la religione

« mussulmana, di rito malechita ». Gli israeliti indigeni (21.138) risultano, per la massima parte, censiti nel Commissariato Regionale di Tripoli (15.279).

Secondo la *razza* la popolazione presente indigena della Tripolitania è così distribuita:

Araba	47,0
Berbera	18,1
Arabo-berbera	24,2
Cologhla	4,9
Negra	1,3
Varie dell'Eritrea, della Somalia e dello Iemen	0,3
Altre (1)	4,2
Totale	100,0

Come si vede, l'elemento arabo è in prevalenza nella Colonia, costituendo circa la metà dell'intera popolazione; se ad esso, poi, si aggiunge l'elemento berbero e l'arabo-berbero, si osserva che l'89,3% della popolazione appartiene al gruppo costituito da queste tre razze.

La distribuzione topografica della popolazione presente indigena secondo la razza, nei vari Commissariati Regionali e Comandi di Zona, è la seguente:

COMMISSARIATI REGIONALI E COMANDI DI ZONA	ARABA	BERBERA	ARABO-BERBERA	COLOGHIA	NEGRA	VARIE DELL'ERITREA, DELLA SOMALIA E DELLO IEMEN	ALTRE (1)
C. R. DI TRIPOLI	0,6	4,9	26,7	0,4	46,3	22,0	72,7
» DEL CONF. OCCID.	5,1	6,4	14,2	—	—	0,8	2,9
» DI ZÀVIA	10,6	2,9	5,0	17,3	6,7	0,1	2,7
» DELLA GEFARA	22,1	1,1	13,1	—	—	0,1	6,3
» DI LEPTIS	7,8	9,3	9,1	7,9	0,1	0,3	4,8
» DI MISURATA	17,6	4,9	8,6	74,4	—	0,3	5,7
» DEL GEBEL	17,9	26,0	22,0	—	—	0,4	3,4
C. Z. SUD ORIENTALE	7,4	1,4	0,1	—	4,9	36,2	1,3
» DEL GEBEL	2,1	20,2	0,5	..	0,1	27,3	0,2
» SUD OCCIDENTALE	4,4	10,6	0,3	0,4	—
» DEL FEZZÀN	4,4	12,3	0,7	—	41,6	12,1	—
Totale	100,0	100,0	100,0	100,0	100,0	100,0	100,0

La *lingua* predominante, parlata dalla popolazione indigena della Tripolitania, è l'«arabo volgare» (484.940 individui costituenti il 94,6% della popolazione totale). La lingua «berbera» è parlata da 26.427 individui (5,1%); lingue e dialetti dell'Eritrea della Somalia e dello Iemen sono parlate da 1011 individui (0,2%); altre lingue varie sono parlate da 393 individui (0,1%).

(1) Vi sono compresi anche i censiti di razza ebraica, in numero corrispondente a quello dei professanti la religione omonima, di cui sopra.

La distribuzione territoriale della popolazione presente indigena secondo la lingua, nei vari Commissariati Regionali e Comandi di Zona, è la seguente:

COMMISSARIATI REGIONALI E COMANDI DI ZONA	ARABO VOLGARE		BERBERA	
	% sul totale della Colonia	% censiti in complesso in ciascuna circoscrizione	% sul totale della Colonia	% censiti in complesso in ciascuna circoscrizione
C. R. DI TRIPOLI	11,9	98,8	—	—
» DEL CONFINE OCCID.	6,5	86,4	18,7	13,5
» DI ZÀVIA	8,2	100,0	—	—
» DELLA GEFARA	14,8	100,0	—	—
» DI LEPTIS	8,7	100,0	—	—
» DI MISURATA	16,0	100,0
» DEL GEBEL	17,7	89,9	36,4	10,1
C. Z. SUD ORIENTALE	3,9	94,6	3,6	4,7
» DEL GEBEL	5,0	98,4
» SUD OCCIDENTALE	2,3	53,8	35,9	46,2
» DEL FEZZÀN	5,0	93,9	5,4	5,5
Colonia	100,0	94,6	100,0	5,1

Si rileva così, che l'«arabo volgare» è parlato prevalentemente, oltre che nel Commissariato Regionale di Tripoli, nei Commissariati Regionali del Gebel, di Misurata e della Gefara.

La lingua «berbera» è parlata specialmente nel Commissariato Regionale del Gebel, nel Comando di Zona Sud Occidentale e nel Commissariato del Confine Occidentale. Le «lingue varie dell'Eritrea, della Somalia e dello Iemen» sono parlate, in prevalenza, nel Comando di Zona del Gebel (38,3%) e nel Commissariato Regionale di Tripoli (28,8%).

Gli indigeni che parlano l'italiano ammontano a 17.168, pari al 3,3% della popolazione presente indigena totale. Nei vari Commissariati Regionali e Comandi di Zona essi sono così distribuiti:

C. R. DI TRIPOLI	9.835	57,3
» DEL CONFINE OCCIDENTALE	82	0,5
» DI ZÀVIA	84	0,5
» DELLA GEFARA	1.204	7,0
» DI LEPTIS	869	5,1
» DI MISURATA	503	2,9
» DEL GEBEL	1.759	10,2
C. Z. SUD ORIENTALE	1.468	8,6
» DEL GEBEL	376	2,2
» SUD OCCIDENTALE	708	4,1
» DEL FEZZÀN	280	1,6
Colonia	17.168	100,0

Oltre la metà degli indigeni che parlano l'italiano si trovano, quindi, nel Commissariato Regionale di Tripoli.

C. — MUNICIPIO DI TRIPOLI

5. - Popolazione indigena presente - Generalità.

— Per la popolazione indigena del Capoluogo, si è proceduto ad alcune indagini più dettagliate di quelle compiute per l'intera Colonia.

Data l'importanza numerica degli ebrei nel Capoluogo, gli spogli, per alcune delle più importanti notizie, furono compiuti distintamente anche per i mussulmani e gli ebrei.

La popolazione indigena del Municipio di Tripoli ammonta a 58.251 individui di cui 42.654 mussulmani (pari al 73,2% della popolazione indigena totale) e 15.279 ebrei (pari al 26,2%).

Nel 1914 (1) la popolazione indigena di Tripoli ammontava a 30.378 individui di cui 19.907 mussulmani e 10.471 ebrei. Dal 1914 al 1931, salvo le riserve circa il confronto tra i risultati delle due rilevazioni, la popolazione indigena di Tripoli sarebbe quindi, nei 17 anni, quasi raddoppiata (91,8% di aumento).

I mussulmani presentano un aumento di 22.747 individui (114,3%) e gli ebrei di 4.808 individui (45,9%).

Secondo il sesso, detta popolazione così si ripartisce:

	IN COMPLESSO (a)		MUSSULMANI		EBREI	
Maschi	29.963	51,4	22.061	51,7	7.629	49,9
Femmine	28.288	48,6	20.593	48,3	7.650	50,1
Maschi e femmine	58.251	100,0	42.654	100,0	15.279	100,0

(a) Compresi i censiti di altre religioni o di religione ignota.

Come risulta, sia nel complesso della popolazione indigena, che nei mussulmani prevalgono i maschi, mentre negli ebrei prevalgono le femmine.

6. - Famiglie di censimento e loro componenti.

— Il Prosp. I indica in cifre proporzionali il numero delle famiglie, nonché il numero dei loro componenti, distinti secondo la religione e la condizione sociale del capo famiglia.

Nel complesso della popolazione indigena le famiglie il cui capo è addetto all'« industria » costituiscono quasi la metà del totale delle famiglie. Seguono le famiglie degli addetti al « commercio, banca ecc. » (16,9%) e quelle dei « proprietari, benestanti e censiti di condizioni non professionali » (10,4%).

Le percentuali dei componenti sono pure più elevate nell'« industria » e nel « commercio », seguono l'« agricoltura » e l'« amministrazione pubblica e privata ».

Il numero medio di persone per famiglia ha il valore massimo nelle famiglie degli addetti al « com-

(1) DE AGOSTINI. *Le popolazioni della Tripolitania*. Tripoli — Settembre MCMXVII — Governo della Tripolitania (Ufficio politico-militare) pag. 2.

mercio, banca, ecc. » (4,4) e in quelle degli addetti all'agricoltura (4,3); il minimo nelle famiglie dei « proprietari, benestanti, ecc. » ed in quelle degli « addetti ai servizi domestici ».

Prosp. I. — FAMIGLIE DI CENSIMENTO E NUMERO DEI COMPONENTI IN COMPLESSO E PER RELIGIONE SECONDO LA CONDIZIONE SOCIALE DEL CAPO-FAMIGLIA.

CONDIZIONE SOCIALE DEL CAPO-FAMIGLIA	IN COMPLESSO (a)			MUSSULMANI			EBREI		
	Famiglie	Componenti	N. medio persone per famiglia	Famiglie	Componenti	N. medio persone per famiglia	Famiglie	Componenti	N. medio persone per famiglia
AGRICOLTURA	8,4	9,8	4,3	10,7	13,4	4,3	0,2	0,2	4,0
INDUSTRIA	46,8	45,4	3,5	48,4	46,3	3,3	41,6	43,1	4,5
TRASPORTI E COMUNICAZIONI	5,6	4,9	3,2	6,2	5,5	3,1	3,3	3,2	4,3
COMMERCIO, BANCA E ASSICURAZIONI	16,9	20,2	4,4	12,0	13,9	4,0	33,7	37,4	4,9
DIPENDENTI DA AMMINISTRAZ. PUBBL. E PRIVATE	8,8	9,4	3,9	10,2	11,3	3,8	4,1	4,1	4,5
CULTO, PROFESSIONI ED ARTI LIBERALI	1,8	2,1	4,2	1,9	2,1	3,9	1,7	2,0	5,0
ADDETTI AI SERVIZI DOMESTICI	1,3	1,1	3,1	0,7	0,4	2,3	3,4	2,9	3,6
PROPRIETARI E BENESTANTI, CONDIZIONI NON PROFESSIONALI	10,4	7,1	2,5	9,9	7,1	2,5	12,0	7,1	2,6
TOTALE	100,0	100,0	3,7	100,0	100,0	3,4	100,0	100,0	4,4

(a) Compresi le famiglie appartenenti ad altre religioni o di religione ignota.

Dal confronto fra le famiglie dei mussulmani e quelle degli ebrei si rileva che le percentuali delle prime sono più elevate delle seconde negli addetti all'« agricoltura » all'« industria », ai « trasporti », all'« amministrazione pubblica e privata », al « culto arti e professioni liberali ». Nelle famiglie ebraiche sono invece nettamente prevalenti le percentuali degli addetti al « commercio, banca, ecc. », degli addetti ai « servizi domestici » e dei « proprietari, benestanti, ecc. ».

Il numero medio delle persone per famiglia è sensibilmente più elevato nelle famiglie degli ebrei, in tutte le condizioni sociali, salvo che in quelle degli addetti all'agricoltura.

7. - Età, sesso e stato civile nella popolazione presente indigena di 15 anni e più.

— La composizione per età e stato civile, secondo il sesso, della popolazione indigena di 15 anni e più, del Municipio di Tripoli risulta dal seguente Prosp. 2.

Prosp. 2. — POPOLAZIONE INDIGENA PRESENTE
DI 15 ANNI E PIÙ SECONDO IL SESSO, L'ETÀ
E LA RELIGIONE DISTINTE PER STATO CIVILE (*)

GRUPPI DI ETÀ	SU 1000 MASCHI DI CIASCUN GRUPPO DI ETÀ ERANO				SU 1000 FEMMINE DI CIASCUN GRUPPO DI ETÀ ERANO				M. per 100 F.
	celibi	coniugati	vedovi	divorziati	nubili	coniugate	vedove	divorziate	
IN COMPLESSO (a)									
15—19	977,7	20,6	0,6	1,1	631,1	353,1	2,7	13,1	98
20—29	554,1	42,6	3,8	17,5	123,6	819,5	15,0	41,9	105
30—39	180,6	776,8	15,7	26,9	18,5	894,7	47,2	39,6	108
40—49	73,9	868,9	26,3	30,9	15,1	784,2	154,0	46,7	112
50—59	37,7	897,4	38,1	26,8	14,8	552,2	376,6	56,4	116
60—∞	26,8	818,6	116,1	38,5	23,2	239,7	703,5	33,6	97
15—∞	299,0	650,1	26,9	24,0	109,5	683,5	167,3	39,7	106
MUSSULMANI									
15—19	978,8	19,5	—	1,7	520,6	459,3	0,9	19,2	103
20—29	572,1	399,7	4,7	23,5	86,4	846,4	10,1	57,1	104
30—39	192,9	756,1	16,8	34,2	16,7	904,6	32,8	45,9	109
40—49	83,2	853,7	26,2	36,9	15,8	794,9	132,2	57,1	116
50—59	42,0	885,6	39,7	32,7	16,5	553,3	358,7	71,5	118
60—∞	28,9	816,6	105,9	48,6	22,8	220,6	715,7	40,9	98
15—∞	288,5	652,9	27,6	31,0	78,9	703,2	167,5	50,4	108
EBREI									
15—19	995,0	3,3	1,7	—	812,5	178,8	5,8	2,9	87
20—29	541,1	454,4	2,2	2,2	200,4	765,8	25,2	8,6	96
30—39	131,3	853,7	12,0	3,0	23,4	862,7	94,6	19,3	102
40—49	33,4	934,7	25,5	6,4	12,6	744,5	233,4	9,5	99
50—59	22,7	938,0	33,1	6,2	9,1	546,9	437,1	6,9	111
60—∞	16,8	829,7	153,5	—	24,5	310,3	658,5	6,7	93
15—∞	333,5	638,7	25,1	2,9	192,9	630,1	167,2	9,8	97

(*) Esclusi i censiti di età ignota e di stato civile ignoto.
(a) Compresi gli appartenenti ad altre religioni o di religione ignota.

I coniugati, sia nella popolazione maschile che in quella femminile, presentano sempre le quote più elevate.

Nei vari gruppi di età, si rileva che nei maschi la quota dei coniugati cresce col crescere dell'età fino a 59 anni; diminuisce sensibilmente nel gruppo di età 60-∞.

L'andamento crescente che pure si riscontra nelle quote dei vedovi, si verifica anche, ed in misura molto elevata, nel gruppo 60-∞. Corrispondentemente, diminuiscono, col crescere dell'età, le quote dei celibi.

Nelle femmine, le quote delle coniugate crescono col crescere dell'età fino al gruppo da 30 a 39 anni e diminuiscono sensibilmente nei gruppi di età successivi.

Le quote delle vedove, che sono molto più elevate di quelle dei vedovi, nei corrispondenti gruppi di età, presentano anche esse un andamento rapidamente crescente. Corrispondentemente, diminui-

scono col crescere dell'età, salvo qualche eccezione, le quote delle nubili.

Confrontando i dati relativi alla popolazione mussulmana di 15 anni e più, con quelli della popolazione ebrea, si rileva che le quote dei coniugati sono più elevate tra i mussulmani tanto per i maschi che per le femmine.

Il rapporto dei sessi, segna, in tutti i gruppi di età considerati, eccedenza di maschi, salvo nei gruppi da 15 a 19 anni e da 60 in poi del complesso ed in quello da 60 in poi per i mussulmani.

Negli ebrei, invece, si nota deficienza di maschi in tutti i gruppi di età, salvo in quelli da 30 a 39 e da 50 a 59 anni.

8. - Monogamia e poligamia fra i mussulmani.

— Sono stati considerati monogami i mariti mussulmani per i quali dal foglio di censimento risultava una sola moglie presente. Non è da escludersi pertanto che in qualche caso, in conseguenza dell'assenza temporanea di una o più mogli, qualcuno dei poligami sia stato considerato monogamo.

I mussulmani monogami censiti nel Municipio di Tripoli (Tav. III) (1) ammontano complessivamente a 8.700. Dalla classificazione di essi per gruppi quinquennali di età si rileva che il numero dei monogami è più elevato nei tre gruppi quinquennali compresi fra i 30 e i 44 anni. Il numero delle mogli è invece più elevato nei due gruppi da 25 a 34 anni ed in quello da 40 a 44.

Dalle combinazioni per gruppi di età dei monogami dei due sessi risulta che la combinazione più numerosa è quella fra mariti in età 30-34 con mogli da 25 a 29 anni. Fra le combinazioni degli altri gruppi di età risulta rilevante la frequenza dei casi in cui la donna appartiene a un gruppo di età inferiore a quello a cui appartiene il marito.

Dalla stessa Tav. III risulta che i poligami sono 125 (1,4 %).

Le donne viventi in poligamia ammontano a 255, cioè a poco più del doppio dei maschi. Ciò dimostra che sono rarissimi i casi di poligami aventi più di due mogli.

Dalla classificazione per età risulta che il più elevato numero di poligami è quello degli appartenenti ai gruppi di età da 50 a 54 anni (27 poligami) e da 65 anni in poi (20). Nessun poligamo si riscontra fra i censiti di età inferiore ai 25 anni.

Le donne viventi in poligamia risultano più numerose nei gruppi di età 30-34 (55 donne) e 40-44 anni (47 donne). Nessuna se ne riscontra nelle età 12 e 13; una sola nell'età di 14 anni.

(1) Vedasi a pag. 87.

9. - Capi famiglia e figli conviventi coi genitori. — Il numero dei capi famiglia con figli conviventi, ed il numero dei figli conviventi con i propri genitori, classificati secondo la condizione sociale del capo famiglia, sono indicati, in cifre assolute e proporzionali, nel seguente prospetto:

Prosp. 3. — CAPI FAMIGLIA E FIGLI CONVIVENTI COI GENITORI.

CONDIZIONE SOCIALE DEL CAPO FAMIGLIA	CAPI FAMIGLIA			FIGLI CONVIVENTI COI GENITORI	
	In complesso (a)	con figli conviventi		N.	Media per ogni famiglia con figli conviventi
		N.	%		
AGRICOLTURA	1.314	974	74,1	2.724	2,8
INDUSTRIA	7.365	4.306	58,5	10.915	2,5
TRASPORTI E COMUNICAZ. COMMERCIO, BANCA E ASS.	873	444	50,9	1.097	2,5
DIPENDENTI DA AMMINISTRAZIONI PUBBLICHE E PRIVATE	2.651	1.853	69,9	5.662	3,1
CULTO, PROFESSIONI ED ARTI LIBERALI	1.390	890	64,0	2.113	2,4
ADDETTI AI SERVIZI DOM. PROPRIETARI E BEN. CONDIZ. NON PROFESS.	290	189	65,2	563	3,0
	204	102	50,0	262	2,6
	1.641	750	45,7	1.602	2,1
Totale	15.728	9.508	60,5	24.938	2,6

(a) Compresi gli appartenenti ad altre religioni e quelli di religione ignota.

La maggiore percentuale di capi famiglia aventi figli conviventi, sul totale dei capi famiglia, si riscontra nell'« agricoltura » (74,1); la minore, nei « proprietari e benestanti e condizioni non professionali » (45,7).

La più alta media di figli conviventi coi propri genitori, si riscontra nel « commercio, banca e assicurazione » (3,1); la più bassa, nei « proprietari e benestanti e condizioni non professionali » (2,1).

Nei riguardi dei mussulmani, si rileva che su 12.219 capi famiglia censiti in complesso, 6.942 risultano con figli conviventi (56,8%), e poichè questi ultimi ammontano a 16.987, la media dei figli conviventi è di 2,4 per capo famiglia.

I capi famiglia ebrei ammontano a 3.483 di cui 2.553 con figli conviventi (73,3%); e poichè i figli conviventi con i genitori risultano in numero di 7.917, la media dei figli conviventi è di 3,1 per capo famiglia.

10. - Professioni. — La classificazione professionale della popolazione presente indigena di 10 anni e più risulta dal Prosp. 4 a pag. *29.

Gli addetti ad una professione (Gruppo I) costituiscono il 45,0% del complesso della popolazione

in età di 10 anni e più; il 13,6% del complesso della popolazione da 10 a 14 anni; il 50,8% della popolazione da 15 a 64 anni; il 39,8% della popolazione di 65 anni ed oltre.

In ciascuno dei gruppi di età considerati, le percentuali dei maschi del Gruppo I superano notevolmente quelle delle femmine.

Su 100 censiti in età di 10 anni e più del Gruppo I, oltre il 50% è costituito da addetti all'« industria »; seguono gli addetti al « commercio, banca, ecc. » (16,6%) e gli addetti all'« amministrazione pubblica, ecc. » (11,6%).

La percentuale minima (1,7) si riscontra nel « culto, professioni ed arti liberali ». Andamento consimile si riscontra nei soli maschi, nonchè nella popolazione appartenente al gruppo di età da 15 a 64 anni.

Nel gruppo di età 10-14 anni agli addetti all'« industria » seguono, invece, gli addetti ai « servizi domestici » (31,7%) e gli addetti ai « trasporti e comunicazioni »; nel gruppo di età 65-∞ agli addetti all'« industria » seguono gli addetti al « commercio, banca, ecc. » e gli addetti all'« agricoltura ».

I censiti appartenenti al Gruppo II presentano le percentuali più elevate nei gruppi di età 10-14 e 65-∞ (rispettivamente 86,4 e 60,2 del complesso della popolazione di tale età).

Dalla classificazione professionale della popolazione mussulmana, si rileva che nel Gruppo I, la percentuale più elevata, sul complesso della popolazione di 10 anni e più, è data dall'« industria » (24,0) cui seguono l'« agricoltura » (5,5), il « commercio, banca e assicurazione » e i « dipendenti da amministrazioni pubbliche e private » (5,4).

Nella popolazione ebrea, la percentuale più alta si riscontra nell'« industria » (19,6) seguita dal « commercio, banca e assicurazione » (13,5).

Confrontando i dati della popolazione mussulmana con quelli della popolazione ebrea, si rileva che l'« agricoltura » è esercitata quasi esclusivamente dai mussulmani, mentre l'« industria » è largamente esercitata sia dall'una che dall'altra popolazione.

Percentuali più elevate nel Gruppo I, nella popolazione ebrea in confronto alla mussulmana, si riscontrano tra gli addetti al « commercio, banca e assicurazione » e tra gli « addetti ai servizi domestici ».

Nel Gruppo II, la percentuale degli ebrei della categoria « proprietari e benestanti, condizioni non professionali » supera quella dei mussulmani.

11. - Razza, religione, sesso e lingua. — La composizione della popolazione indigena presente del Municipio di Tripoli, secondo la razza, la religione, la lingua ed il sesso, risulta dal Prosp. 5 a pag. *30.

Prosp. 4. — POPOLAZIONE PRESENTE INDIGENA IN ETÀ DI IO ANNI E PIÙ PER CATEGORIE PROFESSIONALI, DISTINTA SECONDO I GRANDI GRUPPI DI ETÀ, IL SESSO E LA RELIGIONE.

Table with 2 main columns: 'CATEGORIE PROFESSIONALI' and '% DEL COMPLESSO' / '% DI CIASCUN GRUPPO'. Sub-columns include age groups (10-14, 15-64, 65-70) and sex (M F).

IN COMPLESSO (a)

Main table for 'IN COMPLESSO (a)' showing percentages for professional groups (Agriculture, Industry, etc.) and non-professional conditions, broken down by age and sex.

MUSSULMANI

Table for 'MUSSULMANI' showing percentages for professional groups and non-professional conditions, broken down by age and sex.

EBREI

Table for 'EBREI' showing percentages for professional groups and non-professional conditions, broken down by age and sex.

(a) Compresi gli appartenenti ad altre religioni o di religione ignota.

La razza prevalente è quella araba, berbera e arabo-berbera (67,2%) che comprende oltre i due terzi dell'intera popolazione indigena. Gli ebrei costituiscono il nucleo più forte della voce « altre razze ». La distinzione per razza fra i due sessi è pressochè uniforme.

La religione mussulmana è prevalente (73,2%) ed i suoi seguaci costituiscono oltre i tre quinti dell'intera popolazione. Segue la religione ebraica che comprende il 26,2%.

Però, mentre nei mussulmani i maschi prevalgono sulle femmine, fra gli ebrei sono le femmine che presentano la percentuale più elevata.

La quasi totalità della popolazione (98,8%) parla le lingue araba, berbera, arabo-berbera, libica.

12. - Indigeni che parlano la lingua italiana. —

Gli indigeni in età di 10 anni e più che parlano l'italiano nel Municipio di Tripoli, ammontano complessivamente a 9.105 pari al 21,7% del complesso della popolazione indigena di tale età.

Detti indigeni, così si distribuiscono secondo la religione:

	M F	di cui M.	% sulla popolazione di 10 anni e più censita in ciascuna religione
CATTOLICA . . .	34	18	89,5
MUSSULMANA . .	4.962	4.608	16,2
EBRAICA	3.977	2.343	36,7
ALTRA O IGNOTA	132	115	49,3

Prosp. 5. — POPOLAZIONE PRESENTE INDIGENA SECONDO IL SESSO, LA RAZZA, LA RELIGIONE E LA LINGUA.

RAZZA, RELIGIONE, LINGUA	POPOLAZIONE			%		
	M F	M	F	M F	M	F
R A Z Z A						
ARABA, BERBERA, ARABO-BERBERA	39.141	20.278	18.863	67,2	67,7	66,7
COLOGHLA	100	62	38	0,2	0,2	0,1
NEGRA	3.062	1.504	1.558	5,2	5,0	5,5
ALTRE RAZZE (a) . .	15.943	8.116	7.827	27,4	27,1	27,7
RAZZA IGNOTA . . .	5	3	2
R E L I G I O N E						
CATTOLICA	44	26	18	0,1	0,1	0,1
MUSSULMANA	42.654	22.061	20.593	73,2	73,6	72,8
EBRAICA	15.279	7.629	7.650	26,2	25,5	27,0
ALTRE RELIGIONI . .	268	243	25	0,5	0,8	0,1
RELIGIONE IGNOTA .	6	4	2
L I N G U A						
ARABA, BERBERA, ARABO-BERBERA, LIBICA	57.567	29.478	28.089	98,8	98,4	99,3
SUDANESE, FEZZANESE	252	121	131	0,4	0,4	0,5
ALTRE LINGUE O DIALETTI	426	361	65	0,7	1,2	0,2
LINGUA O DIALETTO IGNOTO	6	3	3

(a) Compresa l'ebraica, il cui ammontare è indicato nella sezione seguente: « Religione ».

D. — CIRENAICA

13. - Popolazione presente - Sesso, tipo della dimora, età e condizione sociale. — La popolazione presente indigena della Cirenaica ammonta, alla data del censimento, a 141.945 individui.

Confrontando i dati del censimento 1931 con quelli dell'indagine eseguita dal Col. De Agostini nel 1922 (185.400 individui) risulta che, durante il periodo di nove anni, si sarebbe verificata una diminuzione di 43.455 persone.

Occorre, però, tener presente sia le riserve fatte a proposito della popolazione indigena della Tripolitania, sia il fatto che alla data dell'ultima rilevazione la popolazione della Cirenaica trovavasi in speciali condizioni, in seguito ai provvedimenti di carattere militare adottati dal Governo della Colonia nel 1930. (1).

(1) « Dopo le operazioni del Faiid (aprile del 1930) il generale Graziani, per stroncare definitivamente la ribellione, ordinò l'evacuazione della quasi totalità delle popolazioni della Marmarica, del Gebel e del territorio degli Auaghir, concentrandole attorno ad Ain Gazala, lungo la fascia da Tocra a Bengasi e nel poligono Solùch-Tilimun-Ghemines-Giardina. A sistemazione ultimata 2.252 tende di Mogarba erano dislocate tra el Aghèila ed Agedabia; 2.964 tende degli Abeidat a Marsa Brega; la popolazione della

La distribuzione percentuale della popolazione indigena secondo il censimento del 1931 nei vari Commissariati Regionali e Comandi di Zona è la seguente:

C. R. di Bengasi . . .	48,6	C. Z. della Marmarica	3,8
C. R. del Gebel . . .	22,2	C. Z. di Agedabia . .	25,4

Circa la metà della popolazione indigena dell'intera Colonia si trovava, al momento del censimento, nel C. R. di Bengasi, mentre una percentuale minima stanziava nel C. Z. della Marmarica.

Marmarica ad el Aghèila; 2.861 tende dei Brahasa e dei Dorsa a Sidi Ahmed el Magrum; 8.417 tende degli Auaghir, degli Abid, degli Orfa e di aggregati etnici minori ripartite tra Solùch-Suani Terria ed el Abiâr e tra Bengasi e Driana ». (Cfr. « La nuova Italia d'Oltremare », a cura del Ministero delle Colonie. Ed. Mondadori 1933-XI, pag. 194-196).

Mentre duravano queste particolarissime condizioni venne eseguito il censimento il quale trovò perciò le cabile con gli elementi disgregati, lontane dalle loro sedi ordinarie ed in moltissimi casi prive dei loro antichi capi. Il riferimento delle popolazioni al territorio in cui si trovavano al momento del censimento non poteva avere che un valore del tutto occasionale; occorreva pertanto, come è stato fatto, cercare di riferire i censiti alla loro rispettiva tribù perchè soltanto così, si sarebbero potuti avere dei dati confrontabili con quelli delle rilevazioni passate e dei censimenti futuri.

Secondo il sesso la popolazione presente indigena della Cirenaica si ripartisce nel modo seguente:

Maschi	75.251
Femmine	66.694
Maschi e femmine	141.945

presentando un rapporto di 1128 maschi per 1000 femmine.

Nei vari Commissariati Regionali e Comandi di Zona tale rapporto è:

	M. ‰ F.		M. ‰ F.
C. R. DI BENGASI	1122	C. Z. DELLA MARMARICA	3264
» DEL GEBEL	1048	» DI AGEDABIA	1059

In tutte le Circostrizioni si ha eccedenza di maschi; notevole quella del C. Z. della Marmarica.

Sul totale della popolazione presente indigena della Cirenaica il gruppo in età minore di 15 anni rappresenta il 33,0. Se invece si osservi ciascun sesso separatamente, tale gruppo presenta la percentuale del 32,5 per i maschi e del 33,5 per le femmine.

La popolazione indigena di questa Colonia è quindi a tipo giovanile.

Secondo il tipo della dimora la popolazione presente indigena si distingue, alla data del censimento, nel modo seguente:

Stabili	115.399	81,3
Seminomadi	26.546	18,7
Totale	141.945	100,0

Più dei quattro quinti della popolazione è dunque stabile.

Territorialmente i due tipi di dimora così si distribuiscono:

COMMISSARIATI REGIONALI E COMANDI DI ZONA	STABILI		SEMINOMADI	
	% sul totale della Colonia	% censiti in complesso in ciascun Commissariato Reg. o Comando di Zona	% sul totale della Colonia	% censiti in complesso in ciascun Commissariato Reg. o Comando di Zona
C. R. DI BENGASI	43,5	72,8	70,7	27,2
» DEL GEBEL	27,1	99,2	1,0	0,8
C. Z. DELLA MARMARICA	4,6	100,0	—	—
» DI AGEDABIA	24,8	79,2	28,3	20,8

Sul totale della popolazione dell'intera Colonia di ciascun tipo di dimora la più alta percentuale, sia per gli stabili che per i seminomadi, si riscontra nel C. R. di Bengasi mentre la più bassa si ha: per gli stabili nel C. Z. della Marmarica, per i seminomadi nel C. R. del Gebel.

Nel C. Z. della Marmarica vivono esclusivamente popolazioni stabili.

Nell'intera Colonia la popolazione presente indigena così si classifica secondo la condizione sociale del capo famiglia: « contadini » 71.755 (pari al 50,5 %

della popolazione totale); « pastori » 6.886 (4,9 %); « commercianti e varie » 63.304 (44,6 %).

La distribuzione topografica della popolazione indigena secondo la condizione sociale del capo famiglia, nei vari Commissariati Regionali e Comandi di Zona, è data dal seguente prospetto:

	CONTADINI	PASTORI	COMMERCANTI E VARIE
C. R. DI BENGASI	44,5	12,8	57,2
» DEL GEBEL	20,3	49,0	21,4
C. Z. DELLA MARMARICA	1,4	9,0	5,9
» DI AGEDABIA	33,8	29,2	15,5
Totale	100,0	100,0	100,0

Come si vede, le più alte percentuali di « contadini » e di « commercianti e varie » si riscontrano nel C. R. di Bengasi; i « pastori » presentano la più alta percentuale nel C. R. del Gebel.

Il C. Z. della Marmarica che, come è già stato detto, presenta la più bassa percentuale di censiti, è quello in cui si riscontrano le più basse percentuali di addetti alle singole condizioni sociali.

14. - Religione, razza e lingua. — La classificazione della popolazione presente indigena secondo la religione è data dal seguente prospetto:

COMMISSARIATI REGIONALI E COMANDI DI ZONA	SU 100 CENSITI IN CIASCUNA CIRCOSTRIZIONE ERANO DI RELIGIONE			
	Copta	Musulmana	Israelita	Altre
C. R. DI BENGASI	1,5	95,4	3,0	0,1
» DEL GEBEL	3,9	94,0	1,7	0,4
C. Z. DELLA MARMARICA	29,7	65,8	4,1	0,4
» DI AGEDABIA	1,5	98,4	0,1	..
COLONIA	3,1	94,7	2,5	0,2

In tutti i Commissariati Regionali e Comandi di Zona prevale la religione musulmana; nel C. Z. della Marmarica anche i copti presentano una percentuale notevole (29,7).

Secondo la razza, la popolazione presente indigena della Cirenaica si distribuisce nel modo seguente:

Araba, berbera, arabo-berbera	89,8
Varie dell'Eritrea della Somalia e dello Yemen	4,4
Negra	2,2
Cologhla	1,2
Altre	2,4
Totale	100,0

La popolazione indigena è composta prevalentemente da « arabi, berberi e arabo-berberi »: delle altre razze il gruppo più numeroso è quello degli « eritrei, somali e iemeniti » (6.271).

La distribuzione topografica della popolazione indigena secondo la razza, nei vari Commissariati Regionali e Comandi di Zona, è la seguente:

	ARABA, BERBERA ARABO-BERBERA	VARIE (a)	NEGRA	COLOGHLA	ALTRE
C. R. DI BENGASI . . .	50,0	19,8	41,6	28,3	65,7
» DEL GEBEL . . .	21,9	23,9	10,7	69,0	18,7
C. Z. DELLA MARMARICA	1,6	43,8	5,6	2,3	10,2
» DI AGEDABIA . . .	26,5	12,5	42,1	0,4	5,4
Totale . . .	100,0	100,0	100,0	100,0	100,0

(a) dell'Eritrea, della Somalia e dello Yemen.

Il C. R. di Bengasi presenta le più alte percentuali di « arabi, berberi e arabo-berberi » e dei censiti di « altre razze »; anche la « razza negra » vi figura in forte proporzione.

Il C. Z. della Marmarica, invece, presenta per gli « arabi, berberi e arabo-berberi » la più bassa percentuale (1,6) ma la più alta di eritrei, somali e iemeniti (43,8).

Nel C. R. del Gebel si ha la massima percentuale dei cologhlia (69,0) e nel C. Z. di Agedabia la più alta proporzione di « negri » (42,1 %).

Le lingue predominanti sono quelle del gruppo « arabo, berbero, arabo-berbero » parlate da 135.194 individui (95,3 % della popolazione totale). Le lingue « varie dell'Eritrea » risultano parlate da 6.152 censiti (4,3 %); le « varie della Somalia » da 34 censiti; infine 565 individui (0,4 %) parlano altre lingue diverse.

La distribuzione territoriale della popolazione presente indigena secondo la lingua parlata è la seguente nei vari Commissariati Regionali e Comandi di Zona:

COMMISSARIATI REGIONALI E COMANDI DI ZONA	ARABA, BERBERA E ARABO-BERBERA		LINGUE VARIE DELL' ERITREA		LINGUE VARIE DELLA SOMALIA		ALTRE	
	% sul totale della Colonia	% censiti in com- plesso in ciascuna circostrizione	% sul totale della Colonia	% censiti in com- plesso in ciascuna circostrizione	% sul totale della Colonia	% censiti in com- plesso in ciascuna circostrizione	% sul totale della Colonia	% censiti in com- plesso in ciascuna circostrizione
C. R. DI BENGASI . . .	50,0	98,0	20,3	1,8	2,9	..	21,2	0,2
» DEL GEBEL . . .	22,2	95,2	22,4	4,4	—	—	22,3	0,4
C. Z. DELLA MARMARICA .	1,9	47,4	44,6	51,4	14,7	0,1	10,3	1,1
» DI AGEDABIA . . .	25,9	97,0	12,7	2,2	82,4	0,1	46,2	0,7
Totale . . .	100,0	95,2	100,0	4,3	100,0	..	100,0	0,4

Si rileva così, che in ciascuna delle indicate Circostrizioni la popolazione indigena parla prevalentemente le lingue del gruppo « arabo, berbero, arabo-berbero », ad eccezione del C. Z. della Marmarica, ove il 51,4 % della popolazione parla lingue eritree.

Nell'intera Colonia 12.665 indigeni parlano l'italiano (8,9 % della popolazione totale).

Dalla distribuzione topografica dei censiti che parlano l'italiano risulta che la più alta percentuale di essi si trova nel C. R. di Bengasi (46,0); seguono il C. R. del Gebel (31,6) ed il C. Z. della Marmarica (15,9). La più bassa percentuale si ha nel C. Z. di Agedabia (6,5).

E. — MUNICIPIO DI BENGASI

15. - Popolazione presente indigena - Generalità. — Per la popolazione indigena del Capoluogo è stato proceduto ad alcune indagini più dettagliate di quelle compiute per l'intera Colonia.

In conformità a quanto è stato fatto per il Municipio di Tripoli, gli spogli, per alcune delle più importanti notizie, furono compiuti distintamente per mussulmani ed ebrei.

Nel 1921, (1) la popolazione indigena di Bengasi ammontava a circa 19.000 persone di cui 16.000 mussulmani e 3.000 ebrei. Salvo le riserve circa il confronto dei risultati delle rilevazioni, la popolazione indigena di Bengasi sarebbe quindi, nei 10 anni, aumentata di 11.686 unità, pari al 61,5 %.

I mussulmani presentano un aumento di 12.294 individui (76,8 %), mentre gli ebrei sono diminuiti di 938 individui (— 31,3 %).

Secondo il sesso, detta popolazione così si ripartisce:

	COM- PLESSO (a)	%	MUSSUL- MANI	%	EBREI	%
Maschi	16.214	52,8	14.867	52,5	1.027	49,8
Femmine	14.472	47,2	13.427	47,5	1.035	50,2
Maschi e femmine	30.686	100,0	28.294	100,0	2.062	100,0

(a) Compresi i censiti di altre religioni o di religione ignota.

Come risulta, sia nel complesso della popolazione indigena che nei mussulmani prevalgono i maschi, mentre negli ebrei prevalgono le femmine.

16. - Famiglie di censimento e loro componenti.

Il Prosp. I a pag. *33 indica, in cifre proporzionali il numero delle famiglie, nonché il numero dei loro componenti, distinti secondo la religione e la condizione sociale del capo famiglia.

Nel complesso della popolazione indigena le famiglie il cui capo è addetto all'« industria » costituiscono il 40,3 % del totale delle famiglie. Seguono le famiglie degli addetti al « commercio, banca e assicurazione » (14,8 %) e quelle dei « proprietari, benestanti e censiti di condizioni non professionali » (14,2 %).

(1) DE AGOSTINI, *Le popolazioni della Cirenaica*. — Bengasi 1922-1923 (Governo della Cirenaica). pag. 415.

Prosp. 1. — FAMIGLIE DI CENSIMENTO E NUMERO DEI COMPONENTI IN COMPLESSO E PER RELIGIONE SECONDO LA CONDIZIONE SOCIALE DEL CAPO FAMIGLIA

CONDIZIONE SOCIALE DEL CAPO FAMIGLIA	IN COMPLESSO (a)			MUSSULMANI			EBREI		
	Famiglie	Componenti	Media delle persone per famiglia	Famiglie	Componenti	Media delle persone per famiglia	Famiglie	Componenti	Media delle persone per famiglia
AGRICOLTURA	11,2	13,5	4,0	11,8	14,5	4,0	—	—	—
INDUSTRIA	40,3	37,4	3,0	41,2	38,4	3,0	24,6	24,0	4,4
TRASPORTI E COMUNICAZ.	9,8	9,9	3,3	10,3	10,6	3,3	1,1	1,1	4,6
COMM. BANCA E ASSICURAZ.	14,8	18,5	4,1	13,4	16,5	3,9	41,5	45,9	4,9
DIPENDENTI DA AMMINISTRAZ. PUBBL. E PRIVATE	8,4	9,3	3,6	8,5	9,5	3,6	6,3	6,3	4,4
CULTO, PROFESSIONI ED ARTI LIBERALI	1,1	1,4	4,1	1,0	1,2	3,9	3,0	3,8	5,6
ADDETTI AI SERVIZI DOMESTICI	0,2	0,1	2,5	0,1	0,1	2,5	0,2	0,1	2,0
PROPRIETARI E BENEST. CONDIZ. NON PROFESSIONALI	14,2	9,9	2,3	13,7	9,2	2,1	23,3	18,8	3,6
Totale	100,0	100,0	3,3	100,0	100,0	3,2	100,0	100,0	4,5

(a) Compresa le famiglie appartenenti ad altre religioni o di religione ignota.

Le percentuali dei componenti figurano nello stesso ordine per le prime due condizioni sociali sopracitate, cui seguono: l'«agricoltura», i «trasporti e comunicazioni» e i «proprietari, ecc.».

Il numero medio di persone per famiglia è più elevato nelle famiglie degli addetti al «commercio, banca e assicurazione» e del «culto, professioni ed arti liberali» (4,1) ed in quelle degli addetti all'«agricoltura» (4,0); minimo nelle famiglie dei «proprietari e benestanti, ecc.» (2,3).

Dal confronto fra le famiglie dei mussulmani e quelle degli ebrei si rileva che le percentuali delle prime sono più elevate delle seconde negli addetti all'«industria», ai «trasporti e comunicazioni» ed alla «amministrazione pubblica e privata». Nelle famiglie degli ebrei è invece nettamente prevalente la percentuale degli addetti al «commercio, banca e assicurazione» e dei «proprietari e benestanti; condizioni non professionali». Risultano pure più elevate, nelle famiglie ebraiche, rispetto a quelle mussulmane, le percentuali degli addetti al «culto, professioni ed arti liberali» e degli «addetti ai servizi domestici».

Non vi sono famiglie ebraiche addette all'agricoltura.

In tutte le condizioni sociali, salvo che in quella degli «addetti ai servizi domestici», il numero medio delle persone per famiglia è sensibilmente più elevato nelle famiglie degli ebrei.

17. - Età, sesso e stato civile nella popolazione presente indigena di 15 anni e più. — La composizione per età e stato civile secondo il sesso della

popolazione indigena di 15 anni e più del Comune di Bengasi risulta dal prospetto seguente:

Prosp. 2. — POPOLAZIONE PRESENTE INDIGENA DI 15 ANNI E PIÙ SECONDO IL SESSO, L'ETÀ E LA RELIGIONE DISTINTA PER STATO CIVILE (*).

GRUPPI DI ETÀ	SU 1000 MASCHI DI CIASCUN GRUPPO DI ETÀ ERANO				SU 1000 FEMMINE DI CIASCUN GRUPPO DI ETÀ ERANO				M. per 100 F.
	celibi	coniugati	vedovi	divorziati	nubili	coniugate	vedove	divorziate	
IN COMPLESSO (a)									
15—19	969,4	29,4	—	1,2	513,1	458,3	17,4	11,2	101
20—29	583,4	395,3	10,8	10,5	96,6	831,6	45,5	26,3	127
30—39	202,9	750,3	22,6	24,2	27,9	860,5	82,4	29,2	111
40—49	104,1	853,1	29,3	13,5	12,8	750,8	184,7	51,7	114
50—59	72,7	876,0	35,9	15,4	30,4	497,0	420,0	52,6	118
60—∞	77,1	802,3	100,9	19,7	28,9	211,0	719,7	40,4	99
15—∞	333,9	622,5	28,6	15,0	86,1	679,3	200,1	34,5	112

MUSSULMANI

15—19	972,8	25,8	—	1,4	466,0	500,7	20,3	13,0	101
20—29	598,1	378,2	11,8	11,8	81,4	843,7	46,8	28,1	122
30—39	201,7	750,2	21,8	26,3	28,7	862,2	79,0	30,1	107
40—49	105,7	850,7	29,9	13,7	13,6	752,0	179,4	55,0	114
50—59	73,9	875,6	34,3	16,2	30,8	500,5	413,6	55,1	117
60—∞	79,7	798,1	101,8	20,4	28,5	205,5	724,5	41,5	101
15—∞	329,9	624,3	29,6	16,2	75,2	686,0	202,3	36,5	111

EBREI

15—19	990,3	9,7	—	—	803,6	196,4	—	—	92
20—29	587,7	407,6	4,7	—	283,6	681,6	29,8	5,0	105
30—39	106,9	847,3	38,2	7,6	15,3	832,0	137,4	15,3	99
40—49	48,2	915,7	24,1	12,0	—	731,2	268,8	—	89
50—59	35,1	912,3	52,6	—	22,2	422,2	555,6	—	127
60—∞	—	925,0	75,0	—	18,9	339,6	622,6	18,9	74
15—∞	393,6	580,8	22,4	3,2	237,8	587,4	168,5	6,3	99

(*) Esclusi i censiti di età ignota e di stato civile ignoto.

(a) Compresi gli appartenenti ad altre religioni o di religione ignota.

La quota più elevata si riscontra sempre nei coniugati, sia nella popolazione maschile che in quella femminile.

Nei gruppi di età, si rileva che nei maschi la quota dei coniugati cresce col crescere dell'età fino a 59 anni; diminuisce sensibilmente nel gruppo di età 60-∞. L'andamento crescente che pure si riscontra nelle quote dei vedovi, si verifica anche, ed in misura molto elevata, nel gruppo 60-∞. Corrispondentemente diminuiscono, col crescere dell'età, le quote dei celibi eccettuato il gruppo di età 60-∞.

Nelle femmine, le quote delle coniugate crescono col crescere dell'età fino al gruppo da 30 a 39 anni e

diminuiscono sensibilmente nei gruppi di età successivi.

Le quote delle vedove, che sono molto più elevate di quelle dei vedovi nei corrispondenti gruppi di età, presentano anche esse un andamento rapidamente crescente. Corrispondentemente, diminuiscono col crescere dell'età, salvo qualche eccezione, le quote delle nubili.

Confrontando i dati relativi alla popolazione mussulmana di 15 anni e più con quelli della popolazione ebrea, si rileva che, le quote dei coniugati sono più elevate tra i mussulmani, tanto per i maschi che per le femmine.

Il rapporto dei sessi segna, in tutti i gruppi di età considerati, eccedenza di maschi, salvo in quello da 60 anni in poi.

Per i mussulmani in tutti i gruppi di età si ha eccedenza di maschi; per gli ebrei — ad eccezione dei gruppi da 20 a 29 e da 50 a 59 anni — si nota deficienza di maschi.

18. - Monogamia e poligamia fra i mussulmani.

— I mussulmani monogami censiti nel Municipio di Bengasi (Tav. III) (1) ammontano complessivamente a 5.674. Dalla classificazione di essi per gruppi quinquennali di età si rileva che il numero dei mariti monogami è più elevato nei gruppi quinquennali da 30 a 34 e da 40 a 44 anni. Il numero delle mogli è invece più elevato nei due gruppi dai 25 ai 34 anni.

Dalle combinazioni per gruppi di età dei monogami dei due sessi risulta che la combinazione più numerosa è quella fra mariti in età 30-34 con mogli in età 25-29. Fra le combinazioni degli altri gruppi di età risulta rilevante la frequenza dei casi in cui la donna appartiene ad un gruppo di età inferiore a quello a cui appartiene il marito.

Dalla stessa Tav. III risulta che i poligami sono 163 (2,8 %).

Le donne viventi in poligamia ammontano a 335, cioè a poco più del doppio del numero dei maschi. Ciò dimostra che sono rarissimi i casi di poligami aventi più di due mogli.

Il più elevato numero di poligami è quello degli appartenenti ai gruppi di età da 50 a 54 anni (35 poligami) e da 40 a 44 anni (31). Nessun poligamo si riscontra fra i censiti in età inferiore ai 20 anni.

Le donne viventi in poligamia risultano più numerose nei gruppi di età 30-34 (74 donne) e 25-29 (63 donne). Nessuna se ne riscontra nelle età inferiori ai 15 anni.

(1) Vedasi a pag. 99.

19. - Capi famiglia e figli conviventi coi genitori. — Il numero dei capi famiglia con figli conviventi, ed il numero dei figli conviventi con i propri genitori, classificati secondo la condizione sociale del capo famiglia, sono indicati, in cifre assolute e proporzionali, nel prospetto seguente:

Prosp. 3. — CAPI FAMIGLIA E FIGLI CONVIVENTI COI GENITORI.

CONDIZIONE SOCIALE DEL CAPO FAMIGLIA	CAPI FAMIGLIA			Figli conviventi coi genitori	
	In complesso (a)	con figli conviventi		N.	Media per ogni famiglia con figli conviventi
		N.	%		
AGRICOLTURA	1.000	660	66,0	1.705	2,6
INDUSTRIA	3.609	1.637	45,4	3.564	2,2
TRASPORTI E COMUNICAZ.	874	437	50,0	988	2,3
COMMERCIO, BANCA E ASS.	1.328	838	63,1	2.387	2,8
DIPENDENTI DA AMMINISTRAZ. PUBBL. E PRIVATE	751	397	52,9	887	2,2
CULTO, PROFESSIONI ED ARTI LIBERALI	98	60	61,2	180	3,0
ADDETTI AI SERVIZI DOM.	13	5	38,5	12	2,4
PROPRIETARI E BENESTANTI CONDIZ. NON PROFESS.	1.273	545	42,8	1.073	2,0
Totale	8.946	4.579	51,2	10.796	2,4

(a) Compresi gli appartenenti ad altre religioni e quelli di religione ignota.

La maggiore percentuale di capi famiglia aventi figli conviventi, sul totale dei capi famiglia, si riscontra nell'« agricoltura » (66,0); la minore, negli « addetti ai servizi domestici » (38,5).

La più alta media di figli conviventi coi propri genitori, si riscontra nel « culto, professioni ed arti liberali » (3,0); la più bassa, nei « proprietari e benestanti e condizioni non professionali » (2,0).

Nei riguardi dei mussulmani, si rileva che su 8.480 capi famiglia censiti in complesso, 4.216 risultano con figli conviventi (49,7 %), e poichè questi ultimi ammontano a 9.666, la media dei figli conviventi è di 2,3 per capo famiglia.

I capi famiglia ebrei ammontano a 460 di cui 358 con figli conviventi (77,8 %) e poichè i figli conviventi con i genitori risultano in numero di 1.120, la media dei figli conviventi è di 3,1 per capo famiglia.

20. - Professioni. — La classificazione professionale della popolazione presente indigena di 10 anni e più risulta dal Prosp. 4 a pag. *35.

Gli addetti ad una professione (Gruppo I) costituiscono il 45,3 % del complesso della popolazione in età di 10 anni e più; l'8,7 % del complesso della

Prosp. 4. — POPOLAZIONE INDIGENA PRESENTE IN ETÀ DI IO ANNI E PIÙ PER CATEGORIE PROFESSIONALI, DISTINTA SECONDO I GRANDI GRUPPI DI ETÀ, IL SESSO E LA RELIGIONE.

CATEGORIE PROFESSIONALI	% DEL COMPLESSO								% DI CIASCUN GRUPPO							
	10-14 (a)		10-14		15-64		65-6		10-14 (a)		10-14		15-64		65-6	
	M F	M	M F	M	M F	M	M F	M	M F	M	M F	M	M F	M	M F	M
IN COMPLESSO (b)																
Gruppo I - Professioni																
AGRICOLTURA	6,2	11,6	0,8	1,4	6,4	11,8	13,3	26,7	13,8	14,0	9,7	10,4	12,6	12,7	35,3	36,8
INDUSTRIA	20,1	37,0	3,6	6,4	22,8	42,0	12,1	22,5	44,3	44,4	41,7	45,9	45,1	45,2	32,1	31,1
TRASPORTI E COMUNICAZIONI	4,9	9,1	0,9	1,6	5,6	10,4	2,4	4,8	10,8	10,9	10,7	11,5	11,0	11,2	6,3	6,6
COMMERCIO, BANCA E ASSICURAZIONE	6,8	12,4	1,2	2,1	7,5	13,7	6,7	12,8	15,0	14,9	13,6	15,3	14,9	14,7	17,8	17,6
DIPENDENTI DA AMMINISTRAZ. PUB. E PRIV.	6,4	11,9	0,4	0,7	7,4	13,9	2,1	4,3	14,1	14,3	4,4	4,9	14,8	14,9	5,6	5,9
CULTO, PROFESSIONI ED ARTI LIBERALI	0,5	0,9	..	0,1	0,6	1,0	0,7	1,2	1,1	1,1	0,5	0,5	1,1	1,1	1,8	1,6
ADDETTI AI SERVIZI DOMESTICI	0,4	0,3	1,7	1,6	0,2	0,2	0,4	0,2	0,9	0,4	19,4	11,5	0,5	0,2	1,1	0,4
Totale Gruppo I	45,3	83,2	8,7	13,9	50,5	93,0	37,7	72,5	100,0	100,0	100,0	100,0	100,0	100,0	100,0	100,0
Gruppo II - Condizioni non professionali																
PROPRIETARI E BENESTANTI - CONDIZIONI	45,1	6,6	31,5	27,0	45,9	2,6	56,6	24,4	82,5	39,1	34,5	31,3	92,6	37,3	90,9	88,8
SENZA INDICAZIONE DI PROFESSIONE O	9,6	10,2	59,8	59,1	3,6	4,4	5,7	3,1	17,5	60,9	65,5	68,7	7,4	62,7	9,1	11,2
Totale Gruppo II	54,7	16,8	91,3	86,1	49,5	7,0	62,3	27,5	100,0	100,0	100,0	100,0	100,0	100,0	100,0	100,0
IN COMPLESSO	100,0	100,0	100,0	100,0	100,0	100,0	100,0	100,0	100,0	100,0	100,0	100,0	100,0	100,0	100,0	100,0
MUSSULMANI																
Gruppo I - Professioni																
AGRICOLTURA	6,8	12,7	0,9	1,6	6,9	13,0	13,8	27,5	15,1	15,3	11,1	12,0	13,9	14,0	35,8	37,4
INDUSTRIA	20,8	38,6	3,6	6,2	23,5	44,0	12,4	23,1	40,2	46,4	42,2	46,5	47,2	47,3	32,4	31,4
TRASPORTI E COMUNICAZIONI	5,3	9,9	1,0	1,7	6,0	11,3	2,5	4,9	11,7	11,9	11,7	12,6	12,0	12,2	6,5	6,7
COMMERCIO, BANCA E ASSICURAZIONE	6,1	11,1	0,8	1,5	6,7	12,3	6,4	12,1	13,5	13,3	10,0	11,3	13,4	13,2	16,7	16,4
DIPENDENTI DA AMMINISTRAZ. PUB. E PRIV.	5,1	9,6	0,3	0,5	6,0	11,2	2,2	4,4	11,4	11,6	3,3	3,8	12,0	12,1	5,7	6,0
CULTO, PROFESSIONI ED ARTI LIBERALI	0,5	0,9	0,1	0,1	0,5	0,9	0,7	1,2	1,1	1,1	0,6	0,6	1,0	1,0	1,8	1,7
ADDETTI AI SERVIZI DOMESTICI	0,4	0,4	1,8	1,8	0,3	0,2	0,4	0,3	1,0	0,4	21,1	13,2	0,5	0,2	1,1	0,4
Totale Gruppo I	45,0	83,2	8,5	13,4	49,9	92,9	38,4	73,5	100,0	100,0	100,0	100,0	100,0	100,0	100,0	100,0
Gruppo II - Condizioni non professionali																
PROPRIETARI E BENESTANTI - CONDIZIONI	44,9	6,0	26,9	22,8	46,3	2,5	55,9	23,6	81,7	35,9	29,4	26,3	92,4	35,2	90,7	89,1
SENZA INDICAZIONE DI PROFESSIONE O	10,1	10,8	64,6	63,8	3,8	4,6	5,7	2,9	18,3	64,1	70,6	73,7	7,6	64,8	9,3	10,9
Totale Gruppo II	55,0	16,8	91,5	86,6	50,1	7,1	61,6	26,5	100,0	100,0	100,0	100,0	100,0	100,0	100,0	100,0
IN COMPLESSO	100,0	100,0	100,0	100,0	100,0	100,0	100,0	100,0	100,0	100,0	100,0	100,0	100,0	100,0	100,0	100,0
EBREI																
Gruppo I - Professioni																
AGRICOLTURA	—	—	—	—	—	—	—	—	—	—	—	—	—	—	—	—
INDUSTRIA	13,8	27,1	4,0	7,6	16,3	32,2	2,0	4,5	35,7	35,4	38,5	41,7	36,0	35,5	11,1	11,1
TRASPORTI E COMUNICAZIONI	0,5	0,9	0,4	0,8	0,5	1,0	—	—	1,2	1,2	3,8	4,1	1,1	1,1	—	—
COMMERCIO, BANCA E ASSICURAZIONE	18,2	36,5	4,0	7,6	21,3	42,8	15,7	36,4	47,2	47,7	38,5	41,7	46,9	47,3	88,9	88,9
DIPENDENTI DA AMMINISTRAZ. PUB. E PRIV.	4,9	9,8	1,2	2,3	5,9	11,8	—	—	12,7	12,8	11,5	12,5	12,9	13,0	—	—
CULTO, PROFESSIONI ED ARTI LIBERALI	1,1	2,1	—	—	1,3	2,6	—	—	2,7	2,7	—	—	2,9	2,9	—	—
ADDETTI AI SERVIZI DOMESTICI	0,2	0,2	0,8	—	0,1	0,2	—	—	0,5	0,2	7,7	—	0,2	0,2	—	—
Totale Gruppo I	38,7	76,6	10,5	18,3	45,4	90,6	17,7	40,9	100,0	100,0	100,0	100,0	100,0	100,0	100,0	100,0
Gruppo II - Condizioni non professionali																
PROPRIETARI E BENESTANTI - CONDIZIONI	56,5	17,3	71,4	64,9	52,5	5,8	78,4	50,0	92,2	74,0	79,7	79,4	96,2	61,4	95,2	84,6
SENZA INDICAZIONE DI PROFESSIONE O	4,8	6,1	18,1	16,8	2,1	3,6	3,9	9,1	7,8	26,0	20,3	20,6	3,8	38,6	4,8	15,4
Totale Gruppo II	61,3	23,4	89,5	81,7	54,6	9,4	82,3	59,1	100,0	100,0	100,0	100,0	100,0	100,0	100,0	100,0
IN COMPLESSO	100,0	100,0	100,0	100,0	100,0	100,0	100,0	100,0	100,0	100,0	100,0	100,0	100,0	100,0	100,0	100,0

(a) Esclusi i censiti di età ignota. — (b) Compresi gli appartenenti ad altre religioni o di religione ignota.

popolazione da 10 a 14 anni; il 50,5 % nella popolazione da 15 a 64 anni, il 37,7 % nella popolazione di 65 anni ed oltre.

In ciascuno dei gruppi di età considerati (vedasi Prosp. 4 a pag. *35) le percentuali complessive dei maschi del Gruppo I superano notevolmente quelle delle femmine.

Su 100 censiti in età di 10 anni e più del Gruppo I, il 44,3 % è costituito da addetti all'« industria »; seguono gli addetti al « commercio, banca e assicurazione » (15,0 %). La percentuale minima (0,9) si riscontra negli « addetti ai servizi domestici ». Andamento consimile si riscontra nei soli maschi, nonchè nella popolazione appartenente al gruppo di età da 15 a 64 anni.

Nel gruppo di età 10-14 anni agli addetti all'« industria » seguono invece gli « addetti ai servizi domestici » (19,4 %) ed a questi gli addetti al « commercio, banca e assicurazione » (13,6 %). La percentuale minima si riscontra negli addetti al « culto, professioni ed arti liberali » (0,5).

Nel gruppo di età 65-ω gli addetti all'« industria » seguono gli addetti all'« agricoltura »; la percentuale più bassa si riscontra negli « addetti ai servizi domestici ».

I censiti appartenenti al Gruppo II presentano le percentuali più elevate nei gruppi di età 10-14 e 65-ω (rispettivamente 91,3 % e 62,3 % del complesso della popolazione di tale età).

Dalla classificazione professionale della popolazione mussulmana, si rileva, che nel Gruppo I, la percentuale più elevata sul complesso della popolazione di 10 anni e più è data dall'« industria » (20,8), cui seguono l'« agricoltura » (6,8), il « commercio, banca e assicurazione » (6,1), i « trasporti e comunicazioni » (5,3) e i « dipendenti da amministrazioni pubbliche e private » (5,1).

Nella popolazione ebrea, la percentuale più alta si riscontra nel « commercio, banca e assicurazione » (18,2) cui segue l'« industria » (13,8).

Confrontando i dati della popolazione mussulmana con quelli della popolazione ebrea, si rileva che l'« agricoltura » è esercitata esclusivamente dai mussulmani, mentre l'« industria » è largamente esercitata sia dall'una che dall'altra popolazione con prevalenza, però, dei mussulmani.

La popolazione ebrea è addetta prevalentemente al « commercio, banca e assicurazione ». In tutte le altre categorie professionali del Gruppo I, ad eccezione degli addetti al « culto, professioni ed arti liberali » le percentuali dei mussulmani superano quelle degli ebrei.

Nel Gruppo II, la percentuale degli ebrei della categoria « proprietari e benestanti, condizioni non professionali » supera quella dei mussulmani.

21. - Razza, religione, sesso e lingua. — La composizione della popolazione presente indigena del Municipio di Bengasi, secondo la razza, la religione, la lingua ed il sesso, risulta dal prospetto seguente:

Prosp. 5. — POPOLAZIONE PRESENTE INDIGENA SECONDO IL SESSO, LA RAZZA, LA RELIGIONE E LA LINGUA

RAZZA, RELIGIONE, LINGUA	POPOLAZIONE			%		
	M F	M	F	M F	M	F
RAZZA						
ARABA, BERBERA, ARABO-BERBERA	27.013	14.225	12.788	88,0	87,7	88,4
COLOGHLA	12	11	1	..	0,1	..
NEGRA	1.298	651	647	4,2	4,0	4,5
ALTRE RAZZE (a)	2.363	1.327	1.036	7,7	8,2	7,1
RELIGIONE						
CATTOLICA	28	20	8	0,1	0,1	0,1
MUSSULMANA	28.294	14.867	13.427	92,2	91,7	92,8
EBRAICA	2.062	1.027	1.035	6,7	6,3	7,1
ALTRE RELIGIONI	302	300	2	1,0	1,9	..
LINGUA						
ARABA, BERBERA, ARABO-BERBERA, LIBICA	30.361	15.889	14.472	98,9	98,0	100,0
ALTRE LINGUE O DIALETTI	325	325	—	1,1	2,0	—

(a) Compresa l'ebraica, il cui ammontare è indicato nella voce seguente « Religione ».

La razza prevalente è quella « araba, berbera, arabo-berbera » (88,0 %). Gli ebrei costituiscono il nucleo più forte della voce « altre razze ». La distinzione per razza tra i due sessi è pressochè uniforme. Gli appartenenti alla religione mussulmana sono in prevalenza (92,2 %); seguono gli ebrei (6,7 %). Tanto nei mussulmani che negli ebrei prevalgono le percentuali delle femmine.

La quasi totalità della popolazione (98,9 %) parla la lingua « araba, berbera, arabo-berbera »; la popolazione femminile parla esclusivamente questa lingua.

22. - Indigeni che parlano la lingua italiana. — Gli indigeni in età di 10 anni e più che parlano l'italiano nel Municipio di Bengasi, ammontano complessivamente a 4.952 pari al 21,6 % del complesso della popolazione indigena di tale età.

Detti indigeni così si distribuiscono secondo la religione:

	MF	di cui M	% sulla popol. di 10 anni e più censita in ciascuna religione
MUSSULMANA	3.853	3.706	18,3
EBRAICA	815	507	54,0
CATTOLICA	22	16	95,7
ALTRE	262	261	88,5

F. — ERITREA

23. - Popolazione presente - Sesso, tipo della dimora, età e condizione sociale. — La popolazione presente indigena dell'Eritrea ammonta, alla data del censimento, a 596.013 abitanti (1). Confrontando i dati col censimento ordinato da S. E. Martini nel 1905, che dava una popolazione di 274.944 persone, si riscontra un aumento di 321.069 unità.

Una parte però dell'aumento è da considerarsi fittizio, dovuto cioè, alla diversità dei metodi seguiti nelle due rilevazioni (2).

Un aumento abbastanza sensibile si è tuttavia verificato. Esso fu determinato dalla notevole immigrazione di gente d'oltre confine che ha preso stabile dimora in Eritrea, sia nei centri commerciali maggiori, sia tra la popolazione agricola.

La popolazione indigena, secondo i risultati del censimento del 1931, così si distribuisce nei vari Commissariati Regionali:

	%	PER KM2
C. R. DELLO HAMASIÈN	15,9	30,0
» DEL CONFINE MERIDIONALE	37,7	12,2
» DEL BASSOPIANO ORIENTALE E DELLA DANCALIA	8,2	2,8
» DI CHEREN	20,3	7,1
» DEL BASSOPIANO OCCIDENTALE	16,7	2,0
RESID. AUTON. DELLA DANCALIA MER.	1,2	0,5
COLONIA	100,0	5,0

Secondo il sesso la popolazione presente indigena dell'Eritrea si ripartisce nel modo seguente:

Maschi	321.594
Femmine	274.419
Maschi e Femmine	596.013

Il rapporto dei maschi per 1000 femmine nell'intera Colonia è quindi di 1172.

(1) Vedasi Tav. I a pag. 113.

(2) « Le cause che spiegano un aumento così cospicuo — secondo il Governo dell'Eritrea — debbono ricercarsi nella situazione politica della Colonia, conseguente alla nostra occupazione, che ha dato tranquillità di vita a quelle popolazioni, facendo cessare un periodo di continue lotte ed aggressioni che caratterizzavano la dominazione abissina. Altre cause debbono ricercarsi nelle migliorate condizioni economiche e sanitarie, specie per quanto riguarda la popolazione più vicina ai centri abitati europei e alle sedi degli Uffici di Governo ». « È da ritenere però, che queste differenze siano in buona parte dovute agli imperfetti rilevamenti del 1905, eseguiti esclusivamente in base ad accertamenti ed indicazioni, non controllate, dei capi indigeni i quali potevano fra l'altro essere indotti a fornire cifre inferiori al vero per il timore che il censimento nascondesse scopi dannosi alle popolazioni, mentre il censimento ultimo è stato compiuto direttamente dalle Autorità Regionali, con personale appositamente incaricato, i cui accertamenti se non possono considerarsi perfetti, danno certo di gran lunga maggiori garanzie di esattezza. ».

Nei vari Commissariati Regionali tale rapporto è:

	M. per 1000 F.
C. R. DELLO HAMASIÈN	989
» DEL CONFINE MERIDIONALE	1097
» DEL BASSOPIANO ORIENT. E DELLA DANCALIA	1369
» DI CHEREN	1239
» DEL BASSOPIANO OCCIDENTALE	1380
RESIDENZA AUTONOMA DELLA DANCALIA MERID.	1296
COLONIA	1172

Come si rileva, ad eccezione del Commissariato Regionale dello Hamasièn, ove si riscontra lieve eccedenza di femmine, in tutti gli altri Commissariati Regionali si ha eccedenza di maschi.

Sul totale della popolazione presente indigena dell'Eritrea, il gruppo in età minore di 15 anni, è risultato del 43,5 % (maschi 23,3; femmine 20,2) (1). Come si vede, tale popolazione è tipicamente giovanile.

La popolazione presente indigena dell'Eritrea, esaminata secondo il tipo della dimora, si distingue nel modo seguente:

Stabili	436.294	73,2
Seminomadi	78.431	13,2
Nomadi	81.288	13,6
Totale	596.013	100,0

La popolazione stabile comprende, quindi, circa i tre quarti dell'intera popolazione: la rimanente, è pressochè ugualmente distribuita tra seminomadi e nomadi.

Territorialmente, i censiti nei tre tipi di dimora così si distribuiscono:

COMMISSARIATI REGIONALI	STABILI		SEMINOMADI		NOMADI	
	% sul totale della Colonia	% censiti in complesso in ciascun Commiss. Reg.	% sul totale della Colonia	% censiti in complesso in ciascun Commiss. Reg.	% sul totale della Colonia	% censiti in complesso in ciascun Commiss. Reg.
C. R. DELLO HAMASIÈN	21,7	100,0	—	—	—	—
» DEL CONFINE MER.	44,8	86,8	0,3	0,1	36,2	13,1
» DEL BASSOPIANO OR. E DELLA DANCALIA	9,1	81,4	11,5	18,6
» DI CHEREN	12,9	46,6	19,9	12,9	60,4	40,5
» DEL BASSOPIANO OCC.	10,5	46,1	68,3	53,9	—	—
RES. AUTON. DELLA DANCALIA MERIDIONALE	1,0	60,7	—	—	3,4	39,3

(1) Vedasi nota a pag. *24.

La popolazione stabile di ogni Circostrizione, sul totale della popolazione stabile dell'intera Colonia, presenta la più alta percentuale nel C. R. del Confine Meridionale; la più bassa nella Residenza Autonoma della Dancalia Meridionale. La popolazione nomade, che non esiste nei due Commissariati Regionali dello Hamasièn e del Bassopiano Occidentale, presenta la più alta quota nel Commissariato Regionale di Cheren.

La popolazione presente indigena dell'Eritrea, secondo la *condizione sociale del capo famiglia*, si divide nel modo che segue:

Contadini e contadini-pastori	386.252	64,8
Pastori	135.610	22,8
Varie	74.151	12,4
Totale	596.013	100,0

Nelle varie circostrizioni territoriali, la popolazione presente indigena, sotto l'aspetto professionale, si distribuisce nel modo seguente:

	CONTADINI E CONTADINI- PASTORI	PASTORI	VARIE
C. R. DELLO HAMASIÈN	20,1	0,1	23,2
» DEL CONFINE MERIDIONALE	49,7	13,5	19,8
» DEL BASSOPIANO ORIENTALE E DELLA DANCALIA	1,8	7,7	42,2
» DI CHEREN	20,8	27,4	5,1
» DEL BASSOPIANO OCCIDENT.	7,6	48,5	5,5
RES. AUTON. DELLA DANCALIA MER.	—	2,8	4,2
Totale	100,0	100,0	100,0

Risulta così che i contadini ecc. presentano la più alta percentuale nel Commissariato Regionale del Confine Meridionale; la più bassa in quello del Bassopiano Orientale e della Dancalia. I pastori, invece, presentano le più alte percentuali nei Commissariati Regionali del Bassopiano Occidentale e di Cheren.

24. - Religione, razza e lingua. — Il prospetto che segue indica la classificazione della popolazione presente indigena secondo la *religione*.

Più della metà della popolazione presente indigena (52,4 %) professa la religione « mussulmana » di cui 34,4 % di rito « malechita ». Anche la religione « copta » presenta, nel complesso della Colonia, una percentuale assai notevole (43,3).

Fra le varie Circostrizioni, la Residenza Autonoma della Dancalia Meridionale presenta la maggiore percentuale di mussulmani (97,9), la quasi totalità dei quali professa il rito « sciafeita » (97,3 %). Anche il Commissariato Regionale del Bassopiano Orientale e della Dancalia, nonché quello di Cheren, presentano percentuali assai elevate di mussulmani:

rispettivamente (96,7) di cui il 57,8 % di rito « hanefta » e (88,3) di cui l'87,3 % di rito « malechita ».

Le più elevate percentuali di copti si riscontrano nel Commissariato Regionale dello Hamasièn (87,7) e nel Commissariato Regionale del Confine Meridionale (74,3).

COMMISSARIATI REGION.	SU 100 CENSITI IN CIASCUNA CIRCOSTRIZIONE ERANO DI RELIGIONE							
	Cattolica	In complesso	Mussulmana			Copta	Protestante	Varie
			hanefta	malechita	sciafeita			
C. R. DELLO HAMASIÈN	0,9	9,4	5,7	1,0	2,7	87,7	1,7	0,3
» DEL CON. MERID.	3,7	21,7	19,4	0,2	2,1	74,3	0,2	0,1
» DEL BASSOP. OR. E DELLA DANCALIA	0,2	96,7	57,8	11,4	27,5	2,8	..	0,3
» DI CHEREN	6,5	88,3	0,8	87,3	0,2	4,8	0,4	..
» DEL BASSOP. OCC.	2,2	93,8	0,3	92,8	0,7	0,9	..	3,0
RESID. AUTON. DELLA DANCALIA MERID.	0,1	97,9	0,4	0,2	97,3	2,0	—	..
COLONIA	3,2	52,4	13,2	34,4	4,8	43,3	0,5	0,6

Secondo la *razza*, la popolazione presente indigena dell'Eritrea si distribuisce nel modo seguente:

Razza Abissina	48,7	Razza Sudanese	0,3
» Bogos	4,1	» Dancala	3,6
» Somala	0,1	» Saho	6,9
» Tigrè	19,0	» Baria	1,6
» Begia	11,4	» Galla	0,1
» Cunama	2,6	» Varie	1,6
Totale	100,0		

La razza abissina vi figura in prevalenza, costituendo circa la metà dell'intera popolazione. Sono pure notevoli le percentuali delle razze Tigrè (19,0) e Begia (11,4).

La distribuzione topografica della popolazione indigena secondo la razza, nei vari Commissariati Regionali, è la seguente:

COMMISSARIATI REGIONALI	ABISSINA	BOGOS	SOMALA	TIGRÈ	BEGIA	CUNAMA	SUDANESE	DANCALIA	SAHO	BARIA	GALLA	VARIE
C. R. DELLO HAMASIÈN	32,1	..	—	0,5	—	0,1	0,4	—	0,6	0,1	35,8	5,5
» DEL CONF. MER.	64,8	0,4	4,5	0,2	..	0,1	4,9	—	86,9	2,7	46,7	3,1
» DEL BASSOP. OR. E DELLA DANCALIA	0,7	0,2	62,5	18,8	..	—	16,3	74,3	12,3	0,1	7,3	39,5
» DI CHEREN	2,0	98,5	15,4	76,9	4,0	—	18,4	..	0,1	—	1,2	10,7
» DEL BASSOP. OC.	0,3	0,8	17,3	3,6	95,9	99,8	59,9	—	0,1	97,1	7,8	28,1
RES. AUTONOMA DELLA DANCALIA MERID.	0,1	..	0,3	0,1	25,7	1,2	13,1

La lingua predominante parlata dalla popolazione indigena dell'Eritrea è la « tigrigna » (288.515 individui costituenti il 48,4 % della popolazione totale).

La lingua « tigrè » è parlata da 153.517 individui, (25,8 %); fra le « altre lingue » predomina la lingua « saho » con 40.791 individui (6,9 %) e la « begia » con 28.396 individui (4,8 %).

La distribuzione territoriale della popolazione presente indigena secondo la lingua è la seguente nei vari Commissariati Regionali:

COMMISSARIATI REGIONALI	TIGRIGNA	SAHO	BARIA	AMARICA	BILENA	ARABA	TIGRÈ	TAGRURA	DANCALIA	BEGIA	CUNAMA	VARIE
C. R. DELLO HAMASIÈN	32,0	0,6	0,1	50,6	..	2,5	0,4	0,9	—	—	0,1	31,4
» DEL CONF. MER.	65,0	87,8	2,7	18,6	0,4	3,8	0,1	—	—	0,1	0,1	14,8
» DEL BASSOP. OR. E DELLA DANCALIA	0,6	11,4	0,1	11,0	0,2	43,4	14,1	3,5	74,4	..	—	35,6
» DI CHEREN	2,0	0,1	—	4,8	98,5	15,0	56,6	—	..	9,6	—	8,2
» DEL BASSOP. OC.	0,3	0,1	97,1	12,4	0,8	21,1	28,8	95,6	—	90,3	99,8	9,8
RES. AUTONOMA DELLA DANCALIA MERID.	2,6	..	14,2	..	—	25,6	0,2

Oltre che nel Commissariato Regionale del Confine Meridionale, la lingua « tigrigna » è parlata prevalentemente nel Commissariato dello Hamasièn in cui è anche in special modo parlata la lingua « amarica ».

Nel Commissariato del Confine Meridionale è anche prevalentemente parlata la lingua « saho »; l'« araba » e la « dancala » sono parlate specialmente nel Commissariato Regionale del Bassopiano Orientale e della Dancalia.

Gli indigeni che parlano l'italiano ammontano a 6.801 pari all'1,1 % della popolazione indigena totale.

Nei vari Commissariati Regionali essi così si distribuiscono:

C. R. DELLO HAMASIÈN	1.799	26,5
» DEL CONFINE MERIDIONALE	2.143	31,5
» DEL BASSOPIANO ORIENTALE E DELLA DANCALIA	1.737	25,5
» DI CHEREN	695	10,2
» DEL BASSOPIANO OCCIDENTALE	323	4,8
RES. AUTON. DELLA DANCALIA MERID.	104	1,5
COLONIA	6.801	100,0

G. — SOMALIA

25. - Popolazione presente - Sesso, tipo della dimora, età e condizione sociale. — Come già si è accennato (cfr. Cap. I n. 6 a pag. *4), a causa delle difficoltà incontrate nel Censimento, per la popolazione indigena della Somalia si dà il solo ammontare senza distinzione per sesso e per gruppi di età.

La popolazione indigena della Somalia ammontava alla data del censimento a 1.019.904 individui (Cfr. Tav. I a pag. 136).

Confrontando tale dato con la rilevazione eseguita per ordine di S. E. Corni, nel 1929 (1.079.983) la popolazione è diminuita di 60.079 individui (5,6 %) (1).

Detta popolazione così si distribuisce nei vari Commissariati Regionali:

	%	PER KM.2
C. R. di MOGADISCIO	1,9	453,5
» DEL BASSO GIUBA	17,0	2,1
» DELL'ALTO GIUBA	28,7	2,9
» DEL BASSO UEBI SCEBELI	10,7	3,7
» DELL'ALTO UEBI SCEBELI	25,2	3,2
» DEL MUDUGH	11,7	0,8
» DELLA MIGIURTINIA	4,8	0,8
COLONIA	100,0	2,0

La distribuzione territoriale della popolazione indigena mostra che la percentuale maggiore si

(1) La differenza è probabilmente dovuta ad errori della prima rilevazione, molto sommaria.

riscontra nel Commissariato Regionale dell'Alto Giuba (28,7 %) cui segue il Commissariato Regionale dell'Alto Uebi Scebeli (25,2 %); la minore nel Commissariato Regionale di Mogadiscio (1,9 %).

Come si rileva, fatta eccezione per il Commissariato Regionale di Mogadiscio, che comprende la sola città capitale, la densità negli altri Commissariati Regionali raggiunge un massimo di 3,7 nel Commissariato Regionale del Basso Uebi Scebeli ed un minimo di 0,8 nei Commissariati Regionali del Mudugh e della Migiurtinia.

La composizione etnica, in grandi gruppi, della popolazione indigena secondo gli atti di censimento e le notizie, a suo tempo fornite dal Governo della Colonia, risulta dalla Tav. III a pag. 138.

Da essa si rileva che il gruppo più numeroso della popolazione indigena è quello degli Hauia con 299.717 persone (29,4 %); seguito dai Rahanuèn: 254.020, (24,9 %); dai Daròd: 233.268, (22,9 %); dai pre-Hauia: 60.629: (5,9 %). I Bon, i Ribi, gli Eile, i Tumul, i Midgan, i Giber, i Tunni di Torre, gli Uardai, gli appartenenti al Rer Magno sommano a 25.732; i Liberti dello Scebeli, i Suahili, i Gobauin, i Sudanesi ecc. a 37.856; gli Arabi, Indiani, Bagiuni, Bravani, Ualamogga a 28.433; seguono altri gruppi etnici meno numerosi.

Secondo il tipo della *dimora*, la popolazione presente indigena della Somalia si distingue nel modo seguente:

Stabili	177.800	17,4
Seminomadi . . .	412.647	40,5
Nomadi	429.457	42,1
Totale	1.019.904	100,0

Risulta, quindi, che la popolazione stabile comprende poco più di un sesto dell'intera popolazione: la rimanente è quasi ugualmente distribuita tra seminomadi e nomadi, con lieve prevalenza di questi ultimi.

Territorialmente i censiti nei tre tipi di dimora così si distribuiscono nei vari Commissariati Regionali:

COMMISSARIATI REGIONALI	STABILI		SEMINOMADI		NOMADI	
	% sul totale della Colonia	% censiti in complesso in ciascun Commiss. Reg.	% sul totale della Colonia	% censiti in complesso in ciascun Commiss. Reg.	% sul totale della Colonia	% censiti in complesso in ciascun Commiss. Reg.
C. R. DI MOGADISCIO	7,4	67,8	1,5	32,2	—	—
» DEL BASSO GIUBA	24,0	24,5	11,5	27,4	19,5	48,1
» DELL'ALTO GIUBA	3,5	2,1	35,7	50,4	32,3	47,5
» DEL BASSO UEBI SCEBELI	13,1	21,3	5,6	21,3	14,6	57,4
» DELL'ALTO UEBI SCEBELI	44,1	30,5	24,9	39,9	17,7	29,6
» DEL MUDUGH	2,6	3,9	13,4	46,2	13,9	49,9
» DELLA MIGIURTINIA	5,3	19,4	7,4	62,8	2,0	17,8

La percentuale della popolazione stabile nei vari Commissariati Regionali, sul totale della popolazione stabile dell'intera Colonia, risulta massima nel Commissariato Regionale dell'Alto Uebi Scebeli, minima in quello del Mudugh. Si rileva, inoltre, che i quattro quinti della popolazione stabile vive nei Commissariati attraversati dai grandi fiumi.

La popolazione nomade, in contrapposto, presenta le più alte percentuali nei Commissariati Regionali dell'Alto e del Basso Giuba, la più bassa nel Commissariato della Migiurtinia.

Per la classificazione della popolazione secondo il tipo della dimora in relazione ai gruppi etnici, vedasi Tav. III. a pag. 138.

La popolazione indigena della Somalia, secondo la *condizione sociale* del capo famiglia, si classifica come segue:

AGRICOLTORI	80.900	7,9
COMMERCIANTI	10.750	1,1
PASTORI	503.499	49,4
ALTRI (a)	424.755	41,6
Totale	1.019.904	100,0

(a) Per l'entità dei gruppi che compongono la voce «altri» vedasi la nota alla Tav. II a pag. 137.

Come si vede, la metà circa della popolazione indigena è dedita alla pastorizia. La distribuzione territoriale dei suaccennati gruppi professionali, nelle varie circoscrizioni, risulta dal seguente prospetto:

	AGRI-COLTORI	COMMERCIANTI	PASTORI	ALTRI
C. R. DI MOGADISCIO	0,1	0,1	4,5	
» DEL BASSO GIUBA	42,9	38,9	25,8	1,2
» DELL'ALTO GIUBA	3,8	13,9	26,2	36,7
» DEL BASSO UEBI SCEBELI	16,6	27,9	15,1	3,9
» DELL'ALTO UEBI SCEBELI	28,2	8,2	19,2	32,1
» DEL MUDUGH	8,0	8,4	11,9	12,3
» DELLA MIGIURTINIA	0,5	2,6	1,7	9,3
Totale	100,0	100,0	100,0	100,0

Gli «agricoltori» presentano le più alte percentuali nel Basso Giuba e nell'Alto e Basso Uebi Scebeli: la più bassa quota nel Commissariato Regionale della Migiurtinia.

I «commercianti» presentano le più alte quote nel Basso Giuba e nel Basso Uebi Scebeli.

I «pastori» presentano le più alte percentuali, in misura pressochè uguale, nel Basso e nell'Alto Giuba.

26. - Religione, razza e lingua — La quasi totalità della popolazione indigena presente professa la *religione* mussulmana di rito sciafeita. Solo 606 persone risultarono di rito zeidita; 5 di rito malechita; 583 appartenenti ad altre religioni; 207 pagani, censiti nella Vice Residenza di Margherita.

La popolazione indigena della Somalia è quasi totalmente di *razza somala* (90,5%). Le razze a tipo negroide — rappresentate dalle genti minori e dai liberti — costituiscono il 6,2% e le «altre razze» complessivamente, rappresentano il 3,3% della popolazione totale.

La distribuzione percentuale dei censiti di ciascuna razza nei vari Commissariati Regionali era la seguente:

	RAZZA SOMALA	RAZZA A TIPO NEGROIDE	ALTRE
C. R. DI MOGADISCIO	1,5	0,2	16,5
» DEL BASSO GIUBA	14,8	40,1	34,8
» DELL'ALTO GIUBA	28,7	32,0	22,1
» DEL BASSO UEBI SCEBELI	10,6	7,3	20,6
» DELL'ALTO UEBI SCEBELI	26,5	18,2	2,2
» DEL MUDUGH	12,8	0,9	1,7
» DELLA MIGIURTINIA	5,1	1,3	2,1
Totale	100,0	100,0	100,0

Le percentuali più elevate di censiti di razza somala si riscontrano nei Commissariati Regionali

dell'Alto Giuba e dell'Alto Uebi Scebeli, le più basse in quelli di Mogadiscio e della Migiurtinia.

Le razze a tipo negroide presentano le più alte percentuali nei Commissariati Regionali dell'Alto e del Basso Giuba, le più basse in quelli di Mogadiscio e del Mudugh.

Dall'insieme delle percentuali suddette si rileva che i nuclei più notevoli di popolazione di razza somala si trovano nella parte Sud-ovest della Colonia, e che i nuclei maggiori di popolazione a tipo negroide, costituiti essenzialmente di liberti, cioè schiavi liberati a seguito della legge italiana, si riscontrano nella zona del Giuba (Alto e Basso).

Le lingue ed i principali dialetti parlati dalla popolazione indigena della Somalia sono: il dialetto Hauia ed affini parlato da 495.687 persone, (48,6 % della popolazione totale); il Daròd da 290.983, (28,5 %); il Rahanuèn da 165.341, (16,2 %); il Uagoscia da 22.751, (2,2 %); l'Arabo da 8.686, (0,9 %); il Bravano da 21.138, (2,1 %); altre lingue e dialetti da 15.318, (1,5 %) (1).

(1) Secondo una comunicazione del Governo della Colonia il dialetto Daròd è analogo al Migiurtino, il Benadir, l'Hauia e il Dighil al Rahanuèn. Oltre a questi, in Somalia sono parlati altri dialetti che spesso differiscono notevolmente dai tre sopraindicati. Si ha così il dialetto Bravano che è parlato nel territorio litoraneo di Brava; il Suahili o meglio il Bagiuo (del quale il dialetto Bravano è una corruzione) usato dalle popolazioni di tutta la costa dell'Oltre Giuba; il Somalo corrotto da vocaboli Bantù e pronunciato con particolare cadenza è parlato da tutte le popolazioni Uagoscia. Infine il dialetto Giddu, che è particolare della popolazione omonima, è comune anche agli Irole.

La distribuzione territoriale della popolazione indigena secondo la lingua, nei vari Commissariati Regionali è la seguente:

COMMISSARIATI REGIONALI	HAUIA E SOMALO-BENADIR		DARÒD-MIGIURTINO E SOMALO-MIGIURTINO		RAHANUÈN DIGHIL		UAGOSCIA		ARABO		ALTRO	
	% sul totale della Colonia	% censiti in complesso nel Commissariato Reg.	% sul totale della Colonia	% censiti in complesso nel Commissariato Reg.	% sul totale della Colonia	% censiti in complesso nel Commissariato Reg.	% sul totale della Colonia	% censiti in complesso nel Commissariato Reg.	% sul totale della Colonia	% censiti in complesso nel Commissariato Reg.	% sul totale della Colonia	% censiti in complesso nel Commissariato Reg.
C. R. DI MOGADISCIO	3,9	100,0	—	—	—	—	—	—	—	—	—	—
» DEL BASSO GIUBA	2,5	7,1	39,2	65,6	8,6	8,2	94,4	12,4	51,0	2,5	19,9	4,2
» DELL'ALTO GIUBA	28,9	48,9	2,9	2,9	80,2	45,4	—	—	19,0	0,6	17,5	2,2
» DEL BASSO UEBI SCEBELI	13,0	50,0	0,2	0,5	11,2	16,9	5,6	1,2	20,2	1,6	62,5	20,8
» DELL'ALTO UEBI SCEBELI	51,7	99,7	—	—	—	—	8,0	0,3	—	—
» DEL MUDUGH	—	—	41,0	100,0	—	—	—	—	—	—	—	—
» DELLA MIGIURTINIA	—	—	16,7	99,6	—	—	—	—	1,8	0,3	0,1	..
Totale	100,0	48,6	100,0	28,5	100,0	16,2	100,0	2,2	100,0	0,9	100,0	3,6

Dal prospetto si rileva che il dialetto Hauia e Somalo-Benadir è parlato in prevalenza nel Commissariato Regionale dell'Alto Uebi Scebeli; il Daròd-Migiurtino e Somalo-Migiurtino nei Commissariati Regionali del Basso Giuba e del Mudugh; il Rahanuèn e Dighil nel Commissariato Regionale dell'Alto Giuba; l'Uagoscia e l'Arabo in quello del Basso Giuba.

H. — COMPLESSO DELLE COLONIE

27. - Risultati complessivi per le quattro Colonie. — I dati complessivi sulla popolazione presente indigena delle quattro Colonie, risultano dal seguente prospetto:

Complessivamente, nelle quattro Colonie, risultano censiti 2.270.633 indigeni. Il nucleo più notevole (44,9 %) è quello della Somalia; il nucleo minore quello della Cirenaica.

Prosp. I. — POPOLAZIONE INDIGENA PRESENTE DELLE COLONIE, SECONDO IL TIPO DELLA DIMORA, IL SESSO, L'ETÀ E LA CONDIZIONE SOCIALE DEL CAPO FAMIGLIA; NUMERO DELLE FAMIGLIE E CONVIVENZE.

COLONIE	POPOLAZIONE PRESENTE				N.	FAMIGLIE E CONVIVENZE						CONDIZIONE SOCIALE DEL CAPO FAMIGLIA			
	IN COMPLESSO	STABILI	SEMI-NOMADI	NOMADI		COMPONENTI						Contadini	Contadini - pastori	Pastori	Varie (a)
						MF		M		F					
						Tot.	Minori di 15 anni	Tot.	Minori di 15 anni	Tot.	Minori di 15 anni				
TRIPOLITANIA	512.771	376.971	91.214	44.586	124.443	512.771	203.038	266.733	108.104	246.038	94.934	369.614	24.781	14.486	103.890
CIRENAICA	141.945	115.399	26.546	—	37.799	141.945	46.809	75.251	24.459	66.694	22.350	71.755	—	6.886	63.304
ERITREA	596.013	436.294	78.431	81.288	146.231	596.013	259.362	321.594	138.800	274.419	120.562	337.348	48.904	135.610	74.151
SOMALIA	1.019.904	177.800	412.647	429.457	—	—	—	—	—	—	—	80.900	323.898	503.499	111.607 (b)
Totale	2.270.633	1.106.464	608.838	555.331	(c)	(c)	(c)	(c)	(c)	(c)	(c)	859.617	397.583	660.481	352.952

(a) In questa colonna — oltre ai censiti di altre condizioni (commercianti, nomadi, ecc.) — figurano anche quelli in cui il capo famiglia ha più di una occupazione. — (b) Vedi Tav. II, Popolazione indigena della Somalia — (c) Si omettono i totali perchè mancano i dati della Somalia.

Secondo il tipo della dimora, la popolazione *stabile* rappresenta poco meno della metà (48,7 %) dell'intera popolazione; la rimanente è pressochè ugualmente suddivisa negli altri due tipi con lieve prevalenza della seminomade. La distribuzione territoriale della popolazione indigena secondo il tipo della dimora è data dal seguente prospetto:

	Tripolitania	Cirenaica	Eritrea	Somalia
Stabili	73,5	81,3	73,2	17,4
Seminomadi	17,8	18,7	13,2	40,5
Nomadi	8,7	—	13,6	42,1
Totale	100,0	100,0	100,0	100,0

Per quanto riguarda il numero delle famiglie e convivenze, loro componenti, sesso ed età, non è possibile fare un esame complessivo, mancando i dati

della Somalia. Tuttavia, per quanto riguarda l'età, si può rilevare che la popolazione indigena delle tre Colonie: Tripolitania, Cirenaica, Eritrea, è a carattere prevalentemente giovanile (40,7 % di censiti in età inferiore ai 15 anni). Secondo la condizione sociale del capo famiglia, la popolazione indigena delle quattro Colonie, risulta prevalentemente dedita all'agricoltura ed alla pastorizia, i cui addetti rappresentano l'84,5 % della popolazione totale. La classificazione della popolazione indigena secondo la religione mostra che l'86,1 % del complesso della popolazione delle quattro Colonie è mussulmana. Delle altre religioni è notevole il nucleo di appartenenti alla religione copta, quasi tutti censiti nell'Eritrea. Nei riguardi della razza e lingua, non è possibile mettere a confronto i dati complessivi delle quattro Colonie, poichè caratteri analoghi si riscontrano solo fra la Tripolitania e la Cirenaica.

Prosp. 2. — POPOLAZIONE INDIGENA PRESENTE DELLE COLONIE SECONDO LA RELIGIONE, LA RAZZA, LA LINGUA PARLATA — INDIGENI CHE PARLANO L'ITALIANO.

COLONIE	RELIGIONE				RAZZA						LINGUA O DIALETTO						INDIGENI CHE PARLANO L'ITALIANO		
	Copta	Mussulmana	Israelitica	Altre	Araba, Berbera e Arabo-berbera	Cologhia	Abissina	Tigrè	Somala	Altre	Araba, Berbera e Arabo-berbera	Trigriana	Tigrè	Hania e Somalo-Benadir	Rahanuèn e Dighil	Daròd-Migiurtino e Somalo-Migiurtino		Altre	
TRIPOLITANIA . . .	1.106	490.377	21.138	150	458.189	25.058	—	—	—	29.524	511.367	—	—	—	—	—	—	1.404	17.168
CIRENAICA	4.411	134.414	2.886	234	127.475	1.693	—	—	—	12.777	135.194	—	—	—	—	—	—	6.751	12.665
ERITREA	258.355	311.962	193	25.503	—	—	289.994	113.050	623	192.346	—	288.515	153.517	—	—	—	—	153.981	6.801
SOMALIA	215	1.019.114	11	564	—	—	—	—	922.814	97.090	8.686	—	—	495.687	165.341	290.983	59.207	—	—
Totale	264.087	1.955.867	24.228	26.451	585.664	26.751	289.994	113.050	923.437	331.737	655.247	288.515	153.517	495.687	165.341	290.983	221.343	(a)	


(a) Si omette il totale perchè mancano i dati della Somalia.

ALLEGATI

- 1) **Modelli di rilevazione (mod. 8 e 9).**
- 2) **Istruzioni e disposizioni principali impartite dall'Istituto Centrale di Statistica.**
- 3) **Istruzioni e disposizioni principali impartite dai Governi delle varie Colonie per il Censimento della popolazione indigena al 21 aprile 1931-IX.**

AVVERTENZA

Per le norme di carattere generale, circa l'esecuzione del censimento, vedasi Appendice I (*A.* Leggi, decreti ed istruzioni generali. — *B.* Circolari e disposizioni varie. — *C.* Propaganda. — *D.* Disposizioni per le operazioni susseguenti al censimento) nel Vol. I. « *Relazione Preliminare* » - Roma - Istituto Poligrafico dello Stato - 1933-xi.



2). Istruzioni e disposizioni principali impartite dall'Istituto Centrale di Statistica

1

OGGETTO: Istruzioni per la rilevazione della popolazione indigena nelle Colonie.

1. La rilevazione della popolazione indigena delle Colonie di diretto dominio verrà iniziata subito ed ultimata nel più breve tempo possibile, ed in ogni caso non oltre il 31 dicembre 1931-x.

2. Sono soggette a tale rilevazione tutte indistintamente le persone della popolazione indigena, qualunque ne sia la religione, il sesso, l'età, la professione o condizione.

3. La rilevazione della popolazione indigena verrà eseguita mediante fogli conformi ai modelli allegati alle presenti istruzioni, a cura di appositi incaricati delle Amministrazioni regionali locali, assistiti dai Capi della contrada, del villaggio della frazione, della tribù, ecc.

4. I fogli per la rilevazione vengono forniti dall'Istituto Centrale di Statistica. Nelle località ove l'incaricato della rilevazione si trovi di fronte a popolazioni dalle quali sia possibile ottenere dati più completi e precisi, verrà fatto uso del foglio modello 9, destinato alla raccolta delle notizie riguardanti le singole persone componenti le famiglie o convivenze. Dove ciò non sia possibile, sarà fatto uso del modello 8, destinato a raccogliere notizie più dettagliate nei riguardi del capo famiglia e soltanto notizie riassuntive per gli altri membri.

Anche gli indigeni che abitino con una famiglia europea dovranno essere censiti con il modello n. 9, e non insieme a detta famiglia con il foglio mod. 4, nel quale, secondo le istruzioni impartite, devono essere compresi solo cittadini italiani, europei ed assimilati.

5. Per ogni tribù o cabila sarà fatto uso di uno o più fogli. I fogli di una stessa località verranno tenuti distinti da quelli delle altre località, anche se appartenenti allo stesso distretto.

6. Cura particolare dovrà essere posta nell'indicare i nomi delle sedi abitate dalle famiglie o tribù. Ove una famiglia o cabila sia censita lontano dalla propria sede ordinaria, sarà opportuno che nella colonna annotazioni sia indicato il nome anche della sede ordinaria.

7. I nomi delle località saranno dati come figurano nelle carte pubblicate dal Ministero delle Colonie: ove manchino i nomi nelle carte, oppure le carte non siano state ancora pubblicate, si indicheranno i nomi in uso localmente.

8. Nei fogli impiegati per la rilevazione verranno indicate tutte le persone che fanno parte delle singole famiglie, anche se temporaneamente assenti. Non dovranno, invece, esservi comprese le persone occasionalmente presenti che sono state o saranno presumibilmente censite tra i componenti di altra famiglia, tribù, ecc.

9. I militari indigeni verranno censiti nella Colonia dove prestano servizio.

I militari indigeni, che vivono negli accampamenti con le loro famiglie, verranno censiti con le dette famiglie mediante il modello n. 9. I militari indigeni che vivono in caserma, od in altri stabilimenti, dove le famiglie sono escluse, verranno censiti col foglio di convivenza mod. 5, da compilarsi a cura del Comandante del Reparto. Tale modello 5 sarà opportunamente completato con le notizie relative alla tribù, razza, lingua e dialetto parlato; verrà altresì indicato, per ciascun censito, se parla la lingua italiana.

10. Per rispondere in modo corretto alla colonna 2ª dei mod. 8 e 9, occorre tener presente che si considerano *stabili* le famiglie che hanno la loro dimora normale in sedi determinate, entro le quali gli attendamenti si spostano qua e là per il bisogno di acqua o per cause occasionali varie, e con spostamenti periodici per semina o pascolo, anche a qualche giornata dalle sedi; *seminomadi* le famiglie che si spostano con maggiore frequenza ed ampiezza, sia nei territori propri, sia verso zone di semina o pascolo, ove permangono per lungo tempo a causa di meno prospere condizioni dei propri territori; *nomadi*, infine, le famiglie che, seppure abbiano territori considerati di loro proprietà, o conosciuto recapito, emigrano per lunghi periodi verso lontane mete, non sempre costanti, quasi sempre riunendosi in gruppi limitati per ragioni di acqua o pascolo, vagano normalmente in territori desertici, dedite esclusivamente ad allevamenti.

11. Ove non sia possibile riconoscere l'età esatta delle persone, si scriverà l'età approssimativa.

I figli nati da una qualsiasi unione di uomo o donna di pura razza europea, con donna o uomo non europeo, saranno considerati di razza mista e saranno indicati, anche se di nazionalità italiana, con una *Mt* (meticci).

12. Per la religione, si dovranno distinguere i cristiani cattolici dai copti e questi dai vari riti hanefita, sciafeita, malechita, hambalita. Sarà anche opportuno che vengano indicati gli ibaditi.

13. Per le professioni, insieme al termine locale, verrà anche usato il termine italiano corrispondente.

14. Ogni distretto terrà copia dei fogli compilati.

15. I Commissariati o Comandi accentreranno i fogli compilati dai Distretti e li trasmetteranno, dopo averli accuratamente riveduti, al Governo Centrale della Colonia, il quale, a sua volta, a mezzo del Ministero delle Colonie, li farà pervenire all'Istituto Centrale di Statistica, incaricato della esecuzione degli spogli statistici.

2

On. Municipio di. . . .

OGGETTO: 1° Censimento generale della popolazione delle Colonie.

A norma delle istruzioni impartite per il 1° Censimento generale della popolazione delle Colonie anche gli indigeni trovati ad abitare insieme con una famiglia o convivenza metropolitana ed europea dovevano venire censiti col mod. 9 e non col foglio mod. 4 o 5 di detta famiglia o convivenza, nel quale erano da comprendere soltanto cittadini metropolitani, europei ed assimilati.

Nel corso della revisione che si sta ora eseguendo si è riscontrato che non sempre tali istruzioni sono state rigorosamente osservate e pertanto si provvederà d'ufficio a trasferire le persone erroneamente incluse nei fogli mod. 4 e 5 in altri fogli mod. 9.

Tuttavia allo scopo di studiare la composizione complessiva delle singole convivenze familiari ed anche non familiari (ad esempio alberghi, carceri, caserme, ecc.) sarebbe opportuno di conoscere, oltre che le persone sopraccennate, quali altre persone indigene trovate a far parte di famiglie o convivenze metropolitane ed europee siano state censite separatamente da queste col mod. 9 usato per il censimento della popolazione indigena. Solo in tal modo sarà possibile di evitare che una stessa famiglia o convivenza sia contata come due famiglie o convivenze, una volta prendendo in considerazione la famiglia che figura censita coi fogli mod. 4 e 5 ed una seconda volta prendendo in considerazione gli indigeni conviventi con la famiglia che essendo stati censiti a parte coi fogli mod. 9, costituiscono un'altra famiglia.

Si prega pertanto codesto On. Municipio di voler comunicare se esso è in grado di compilare i seguenti elenchi:

a) *Censimento popolazione metropolitana ed europea.*

Numero della Sezione, numero progressivo del foglio nella Sezione, nome del capo della famiglia o della convivenza metropolitana ed europea in tutti i casi nei quali si trovino persone indigene, conviventi con la famiglia o nella convivenza che al 21 aprile 1931 figuravano nel censimento della popolazione indigena.

b) *Censimento della popolazione indigena.*

In corrispondenza ad ognuna delle famiglie o convivenze metropolitane ed europee di cui in a) indicare il numero della Sezione del censimento della popolazione indigena, il cognome, il nome, l'età, professione, ecc. della persona indigena e la relazione di convivenza di questa col capo della famiglia o convivenza metropolitana ed europea stessa (ad esempio: domestica, cuoca, balia, facchino, cameriera d'albergo, ecc.) al 21 aprile 1931.

Si resta in attesa di un cortese cenno di risposta.

3). Istruzioni e disposizioni principali impartite dai Governi delle varie Colonie per il censimento della popolazione indigena al 21 aprile 1931-IX

3

GOVERNO DELLA TRIPOLITANIA

IL REGGENTE IL GOVERNO

Visto il R. D. 26 febbraio 1931, n. 166, che approva le norme per la esecuzione del VII Censimento generale della popolazione del Regno, e dei censimenti delle Colonie in diretto dominio e nei Possedimenti italiani, pubblicato sulla *Gazzetta Ufficiale* n. 56 del 9 marzo 1931;

Ravvisata la necessità di designare le Autorità in relazione agli ordinamenti in vigore ed alle speciali circostanze locali, che dovranno compiere in Tripolitania le operazioni di censimento e quelle alle quali dovrà competere altresì la vigilanza e la sorveglianza in genere sull'andamento delle operazioni stesse;

DECRETA:

Art. 1. — La Direzione delle operazioni di censimento che verranno effettuate il 21 aprile 1931 per i cittadini italiani europei ed assimilati della Tripolitania, è affidata al Podestà e Segretario Municipale per i soli municipi di Tripoli, Misurata, Zliten, Sugh el Giama, Zàvia, Tarhùna.

Per le altre municipalità della Colonia e per i Circondari ove non esistono amministrazioni municipali, regolarmente istituite con Decreto Ministeriale, tali mansioni saranno disimpegnate da appositi funzionari da nominarsi da parte dei singoli Commissari Regionali, Comandanti di Zona o dalle dipendenti Autorità politiche circondariali e distrettuali.

I predetti funzionari assumeranno in questo caso anche le funzioni di ufficiali di censimento.

Art. 2. — Le funzioni di controllo e vigilanza sulle operazioni di censimento restano affidate, per il Municipio di Tripoli, da apposita commissione che verrà nominata con separato provvedimento; per le altre municipalità tale incarico è invece devoluto ai Commissari regionali ai Comandanti di Zona, ai Delegati Circondariali ed ai Comandanti di Sottozona nella cui giurisdizione trovansi le singole amministrazioni municipali.

Tripoli, 9 aprile 1931-IX.

IL REGGENTE IL GOVERNO
f.to RAVA

4

GOVERNO DELLA TRIPOLITANIA

DIREZIONE DEGLI AFFARI CIVILI E POLITICI

Tripoli, 10 aprile 1931-IX.

OGGETTO: **Censimento cittadini italiani, europei, ed assimilati della Tripolitania.**

A tutti i Commissari Regionali. — A tutti i Comandanti di Zona. — A tutti i Delegati Circondariali. — A tutti i Comandanti di Sottozona.

Ai sensi del R. D. 26 febbraio 1931-IX, n. 166, pubblicato sulla *Gazzetta Ufficiale* del Regno del 9 marzo scorso, si dovrà procedere il 21 aprile p. v. ad un primo censimento di tutti i cittadini metropolitani, europei ed assimilati della Tripolitania, fatta esclusione quindi degli indigeni e sudditi indigeni di altre Nazioni per i quali sarà provveduto in un secondo tempo, in conformità delle speciali norme che verranno emanate dal R. Ministero delle Colonie.

Trasmetto pertanto alle SS. LL. perchè ne curino d'urgenza, dato l'esiguo tempo disponibile, i necessari adempimenti da parte dei dipendenti Municipi, le unite istruzioni pervenute dall'Istituto Centrale di Statistica del Regno, per il tramite del Dicastero delle Colonie, nonchè un adeguato numero di *schede di famiglia e fogli di convivenza*.

Come risulta del resto dalle disposizioni del Regio Decreto sopracitato, sono escluse per le municipalità della Colonia le indagini sulle abitazioni.

Unisco altresì copia del Decreto Governatoriale di pari data e numero con il quale sono state designate le Autorità che per le singole municipalità della Colonia sono incaricate della direzione delle operazioni di censimento e della sorveglianza sull'andamento delle operazioni stesse.

Raccomando nella raccolta dei dati da parte degli ufficiali di censimento, la maggior possibile precisione ed accuratezza, significando altresì che anche per quei Municipi per i quali, per ragioni di distanza, la presente circolare non arriverà in tempo utile, si dovranno riferire sempre alla popolazione di fatto esistente *alla mezzanotte dal 20 al 21 aprile p. v.*

I risultati numerici dei censimenti che saranno eseguiti dovranno essere riassunti in un unico prospetto per ogni Municipio da inviarsi a questo Governo, unitamente ad un esemplare delle schede, e ciò non oltre il 10 maggio p. v.

I fogli di famiglia ed i fogli di convivenza, avverto, dovranno essere sempre compilati in duplice esemplare anche per i Municipi per i quali in atto non funziona il registro di popolazione in quanto gradualmente a tutte le Amministrazioni municipali della colonia si estenderanno le disposizioni di cui al Decreto Governatoriale Serie A., n. 809 del 12 dicembre 1927 circa l'obbligatorietà della tenuta del registro della popolazione.

IL REGGENTE IL GOVERNO
f.to RAVA

5

GOVERNO DELLA CIRENAICA
DIREZIONE AFFARI CIVILI E POLITICI

Bengasi li 16 aprile 1931-IX.

OGGETTO: VII Censimento della Popolazione.

Al Comando Zona, Tobruch. — Al Commissariato del Gebel, Barce. — Al Commissariato Regionale, Bengasi. — Al Comando Zona, Agedabia. — Al Comando Sottozona, Porto Bardia. — Alla Delegazione Circondariale, Derna. — Alla Delegazione Circondariale Apollonia. — Alla Delegazione Circondariale, el-Abiàr. — Alla Delegazione Circondariale Solùch. — Al Comando Sottozona, Gialo. — Al Comando Sottozona, el-Aghèila.

per conoscenza:

Al Comando delle Truppe - S. M., Bengasi. — Al Podestà del Municipio, Bengasi.

Come è stato in precedenza annunziato, il 21 corrente mese, dovrà aver luogo il VII Censimento generale della popolazione di questa Colonia, ordinato dal R. Decreto Legge 6 novembre 1930, n. 1503. Tale censimento però ai termini dell'articolo 74 del R. D. 26 febbraio u. s. che approva le norme relative, dovrà limitarsi solo ai cittadini italiani metropolitani e ai cittadini e sudditi stranieri, perchè per quello generale della popolazione indigena si attendono le relative disposizioni dal Ministero delle Colonie, che al riguardo sta svolgendo opportuni accordi con l'Istituto Centrale di Statistica del Regno.

In pacchi a parte sono inviati alle Autorità cui la presente è diretta le istruzioni diramate al riguardo dal suddetto Istituto, e gli stampati occorrenti per il rilievo della popolazione, e pertanto le operazioni potranno svolgersi con la necessaria sollecitudine e regolarità. Dato però, che per le condizioni speciali della Colonia, e per essere giunti in ritardo gli stampati di cui sopra, non v'ha la possibilità di esaurire la procedura disposta dal R. D. n. 166, si riportano qui di seguito le istruzioni cui le singole Autorità dovranno attenersi a deroga di quelle stabilite dal richiamato Regio Decreto:

1. — Poichè nella Colonia è da effettuare solo il censimento della popolazione, non dovranno essere applicate le disposizioni di cui agli articoli 14, 15, 16 e 17 delle Norme.

2. — Agli effetti del censimento dovranno essere considerati come militari di leva (art. 11 e 12) tutti i soldati e sottufficiali metropolitani residenti in Colonia; pertanto essi saranno censiti, unitamente agli Ufficiali, in relazione alla Sede del Corpo cui appartengono. Al riguardo, il Comando delle Truppe farà conoscere ai singoli Commissariati Regionali e Comandi di Zona le sedi dei vari Corpi cui debbono ritenersi aggregati i militari metropolitani residenti nei diversi centri e località della Colonia.

3. — I Commissari Regionali e Comandanti di Zona costituiranno, alla ricezione della presente, le Commissioni comunali di vigilanza, di cui all'articolo 22 e segg. delle Norme, per ogni località sede di Municipio regolarmente istituito, chiamando a farne parte, ove sia possibile, cinque membri delle categorie specificate nel cennato articolo.

Nelle località sprovviste di Municipio, le Commissioni dovranno essere costituite dall'Autorità politico-amministrativa locale o da un suo rappresentante, e dal numero dei membri che sarà possibile designare. In entrambi i casi, le nomine saranno effettuate con ordinanza dell'Autorità regionale da comunicare a questo Governo.

4. — Una copia del verbale che le suddette Commissioni debbono redigere, ai sensi dell'articolo 26 delle Norme, alla chiusura dei lavori, dovrà essere inviata a questo Governo, che ne curerà lo inoltrare diretto all'Istituto Centrale di Statistica.

5. — In ogni sede Capoluogo di Regione o Zona, i Commissari Regionali e Comandanti di Zona costituiranno le Commissioni provinciali di censimento e gli uffici di censimento di cui agli articoli 27 e 29 delle Norme, chiamando a far parte i membri delle categorie specificate negli stessi articoli che sarà possibile trovare sul posto.

Esclusivamente a questo Governo dovranno essere trasmesse le copie dell'ordinanza con la quale saranno costituite le cennate Commissioni, e dei verbali delle riunioni delle medesime (ultimo capoverso dell'articolo 29).

6. — Agli effetti della divisione dei vari centri in frazioni e sezioni di censimento, si stabilisce, a deroga delle disposizioni contenute negli articoli 31 e seguenti delle Norme quanto appresso:

a) il territorio del Municipio di Bengasi sarà ripartito secondo la tradizionale divisione in quartieri;

b) per ognuno dei centri di Porto Bardia, Tobruch, Derna, Apollonia, Barce, Solùch, el-Abiàr, Agedabia, el-Aghèila, Gialo, sarà costituita un'unica frazione;

c) le località sopra non specificate e nelle quali risiedano cittadini metropolitani o stranieri saranno aggregate, come sezioni, alla più vicina frazione dipendente dallo stesso Commissariato o Comando Zona.

7. — Ai fini della specificazione di ogni frazione e sezione di censimento nel piano topografico di cui agli art. 37 e 39 delle Norme, si inviano, allegate alla presente, due copie di carte delle singole circoscrizioni, sulle quali a cura delle Autorità interessate saranno tracciate:

a) in rosso — la linea di confine dei territori municipali o considerati tali e le ripartizioni in frazioni;

b) in azzurro — le linee di confine delle varie sezioni, le quali, inoltre, dovranno essere contraddistinte con un numero progressivo;

c) con un piccolo triangolo rosso — il luogo dove sorge la sede municipale.

Tali piani topografici dovranno essere inviati, appena pronti, a questo Governo.

Si richiamano inoltre alla speciale attenzione delle singole Autorità le seguenti disposizioni del R. D. n. 166:

1° che in occasione del censimento, dev'essere provveduto alla revisione generale e sollecita della denominazione delle strade e della numerazione delle case o fabbricati (art. 40);

2° che gli ufficiali di censimento debbono essere scelti fra il personale in servizio presso i Municipi, e dove questi non esistano, presso i locali Uffici di Governo (art. 41);

3° che dev'essere inviata a questo Governo, col visto della Autorità regionale, la copia dell'elenco degli Ufficiali di censimento, da trasmettere all'Istituto Centrale di Statistica (art. 41 - 4° comma);

4° che alla ricezione della presente, le singole Autorità municipali o aventi tali funzioni, debbono provvedere alla pubblicazione dell'avviso di cui all'art. 44 delle Norme;

5° che i fogli di famiglia relativi ai funzionari consolari esteri di nazionalità straniera debbono essere consegnati agli interessati a cura dei Commissari Regionali (art. 50);

6° che il censimento delle persone imbarcate sulle navi mercantili, italiane e straniere, deve essere eseguito a mezzo delle R. Capitanerie di Porto;

7° che in base alle risultanze del presente censimento, i singoli Municipi, e dove questi non esistano, le locali Autorità di Governo, dovranno procedere alla revisione del registro di popolazione, ed ove occorra, all'impianto di tale registro, secondo la procedura dell'ultimo comma dell'art. 72.

Si raccomanda inoltre, la più rigorosa sorveglianza sul lavoro che dovranno espletare gli ufficiali di censimento e la maggiore osservanza alle disposizioni degli articoli 64, 65, 66, 68, 69 e 70 delle Norme, facendo presente che tanto i prospetti indicati all'art. 66 quanto i documenti di cui all'articolo 70, dovranno essere rimessi a questo Governo che ne curerà l'inoltro all'Istituto Centrale di Statistica.

Ritiensi opportuno infine aggiungere che per nessun motivo potranno essere oltrepassati i limiti di tempo prescritti dai citati articoli 66 e 70 delle Norme.

Si resta in attesa di assicurazione di ricevuta della presente.

IL REGGENTE DEL GOVERNO
E. MORETTI.

6

GOVERNO DELLA CIRENAICA
DIREZIONE AFFARI CIVILI E POLITICI

Bengasi, li 23 settembre 1931-IX.

OGGETTO: Censimento popolazione indigena.

Al Commissariato Regionale, Bengasi. — Al Commissariato Regionale, Barce. — Al Comando Zona, Agedabia. — Al Comando Zona, Tobruch. — Al Comando Sottozona, el-Aghèila. — Al Comando Sottozona, Gialo. — Al Comando Sottozona, Cufra. — Alla Delegazione Circondariale, Apollonia. — Al Comando Sottozona, Porto Bardia. — Al Municipio di Bengasi. — Alla Delegazione Circondariale, Derna.

A completamento del censimento per i cittadini metropolitani e stranieri di recente espletato, il Ministero delle Colonie ha ordinato di effettuare quello della popolazione indigena.

Le norme da tenere presenti per l'espletamento del lavoro sono contenute nelle istruzioni a stampa che s'inviando in adeguato numero, ed alle quali non si ritiene necessario aggiungere nulla perchè chiare e semplici.

Il censimento dev'essere iniziato e portato a termine nel più breve tempo, perchè le schede di rilevamento debbono giungere all'Istituto Centrale di Statistica del Regno non oltre il 31 dicembre del corrente anno; il materiale però deve essere trasmesso a questo Governo entro il 30 novembre p. v. per il necessario controllo.

Allo scopo di guadagnare tempo sono stati trasmessi direttamente alle Delegazioni Circondariali ed ai Comandi di Sottozona sopra indicati gli stampati occorrenti per il rilevamento, sarà cura però dei Commissariati Regionali e dei Comandi di Zona impartire ai dipendenti Uffici le istruzioni che riterranno più necessarie.

Come si rileverà, gli stampati suddetti constano dei mod. 8, 9, 5 e 5 bis. Quest'ultimo rappresenta l'intercalare del mod. 5.

Ai fogli contenenti le istruzioni per gl'incaricati delle operazioni debbono intendersi apportate le modificazioni segnate a penna sullo stampato unito alla presente.

Per il riassunto dei rilevamenti potranno essere usati, con opportune modifiche, i prospetti riassuntivi adoperati per il censimento dei metropolitani sostituendo alla « Sezione » il distretto ed alle « Frazioni » le cabile o quartieri.

Segnare ricevuta telegrafica della presente e dei pacchi degli stampati non appena perverranno.

IL REGGENTE DEL GOVERNO
f.to MORETTI

7

GOVERNO DELLA SOMALIA ITALIANA

DIREZIONE AFFARI CIVILI E POLITICI

OGGETTO: **Censimento 1931.***A tutte le Residenze.*

per conoscenza:

A tutti i Commissariati.

L'Istituto Centrale di Statistica ha riscontrato, dallo spoglio dei dati relativi al censimento dell'aprile 1931, la scarsa uniformità nei criteri seguiti dalle singole Residenze nella rilevazione dei dati stessi, tale da non permettere di ricavare dati analitici e riassuntivi che possano essere pubblicati, senza essere preventivamente sottoposti ad una revisione.

Pertanto detto Istituto ha trasmesso per ogni Residenza gli allegati prospetti riepilogativi i quali pongono in chiara luce le deficienze di rilevazione e permettono un rapido lavoro di revisione.

Poichè il ritornare sulle cifre relative alla composizione delle cabile e rer per sesso ed età importerebbe una ripetizione del lavoro di censimento a suo tempo effettuato, senza peraltro dare affidamento di ottenere dati attendibili, sarà sufficiente, per ciò che riguarda l'entità numerica delle cabile e rer, che questa sia revisionata o data (se manchi) nel suo complesso, senza cioè distinzione di sesso ed età.

Il lavoro di revisione deve pertanto consistere in questo:

Indicare le popolazioni di ogni singola Residenza per grandi gruppi etnici che saranno divisi in cabile e rer (eventualmente sottorer) secondo la discendenza, dando per ciascuna rer (eventualmente sottorer) la complessiva composizione, la località o la zona (delimitata con l'indicazione di più località) di abituale dimora, se sia stabile, seminomade o nomade, quale sia la sua occupazione prevalente (agricoltura, pastorizia, caccia, ecc.) la sua religione (precisando il rito: per la mussulmana se sciafeita, hambalita, hanefita o malechita), la sua razza (Daròd - Hauia - Rahanuèn-Uagoscia-Araba-Bagiuni) e la lingua o dialetto parlato (Somalo Benadir, Somalo Migiurtino, Somalo Uagoscia, Suahili, Arabo).

A maggiore intelligenza si unisce uno stralcio della lettera dell'Istituto Centrale di Statistica, relativo all'argomento.

Tale lavoro di revisione, che si limita al controllo ed alla completazione di dati abbastanza generici, dovrà essere effettuato con la maggiore cura e sollecitudine possibili ed il materiale revisionato dovrà essere restituito a questo Governo non più tardi del 30 novembre p. v.

Pregasi dare assicurazione.

IL GOVERNATORE

f.to RAVA

Omissis


Nel procedere alla revisione, questo Istituto ritiene che sarà assai utile che le popolazioni vengano date per grandi gruppi etnici; che questi siano divisi per tribù, le tribù per cabile e rer; che per ognuna di queste tribù e rer sia indicata la località ove essa è stata censita.

Per i maggiori centri (Mogadiscio, Merca, ecc.) per i quali non risulti possibile la ripartizione della popolazione nel modo sopra accennato, sarà sufficiente che sia data la distinzione delle persone per singole razze (indiani, somali, ecc.).

L'attendibilità delle cifre naturalmente sarà diversa secondo la fonte dalla quale risulteranno ricavate. Per quelle desunte da modelli 9, compilati diligentemente, l'attendibilità sarà massima, essa sarà invece minore quando sia frutto di valutazione approssimativa dei componenti le tribù seminomadi e nomadi. Sarà perciò opportuno che vengano contraddistinti in modo diverso (per esempio con tre, con due, con un asterisco segnato di fianco al nome della tribù o località) quei dati per i quali rispettivamente l'attendibilità sia massima, sufficiente, relativa.

Nei riguardi degli studi statistici e geografici importa che la popolazione sia riferita esattamente, senza possibilità di dubbi, al territorio che essa abita o nel quale è stata censita, che questo territorio sia bene identificabile; che ove una stessa tribù sia stata censita parte in una località e parte in un'altra, non sia data la cifra complessiva dei componenti la tribù in corrispondenza di una di tali località, ma che ciascuna di queste parti figuri indipendentemente dall'altra per suo proprio conto nella località ove fu effettivamente censita; che sia curata la grafia dei nomi sia delle tribù che dei villaggi.

Omissis



PARTE SECONDA

T A V O L E



AVVERTENZE ALLE TAVOLE

A) POPOLAZIONE REGNICOLA E STRANIERA

1. - Tavole e Circostrizioni. — Le notizie riguardanti la popolazione delle quattro Colonie (Tripolitania, Cirenaica, Eritrea e Somalia) sono così distribuite nelle annesse tavole:

A) — POPOLAZIONE IN COMPLESSO

Tav. I. — Superficie - Popolazione in complesso, regnicola, straniera e indigena - Densità per km².

Tav. II. — Popolazione in complesso, regnicola, straniera e indigena, secondo il sesso.

B) — POPOLAZIONE REGNICOLA E STRANIERA

Tav. III. — Popolazione regnicola e straniera presente, temporaneamente assente e residente, secondo il sesso.

Tav. IV. — Famiglie naturali regnicole e straniere secondo il numero dei membri e la condizione sociale del capo famiglia. Famiglie di censimento secondo il numero dei membri.

Tav. V. — Popolazione presente regnicola e straniera secondo l'età, lo stato civile ed il sesso.

Tav. VI. — Popolazione presente regnicola e straniera, secondo il luogo di nascita, i grandi gruppi di età ed il sesso.

Tav. VII. — Popolazione presente regnicola e straniera, in età di 10 anni e più, secondo la professione o condizione ed il sesso.

Tav. VIII. — Popolazione presente regnicola e straniera, secondo le categorie professionali, l'età ed il sesso.

Tav. IX. — Regnicoli e stranieri non cattolici, secondo la religione e il sesso.

Tav. X. — Regnicoli e stranieri in età di 6 anni e più che sapevano leggere.

Tav. XI. — Stranieri secondo lo Stato di appartenenza, la dimora ed il sesso.

Tav. XII. — Stranieri con dimora abituale secondo lo Stato di appartenenza, il sesso, l'età, il luogo di nascita, lo stato civile, la religione e la professione o condizione.

Per il Possedimento delle Isole Italiane dell'Egeo non figura la Tav. XII. Per la Concessione italiana di Tientsin non vengono pubblicate tavole: i dati sono indicati nella Parte I - Testo.

Le circostrizioni prese in considerazione — specificate nell'apposita colonna « Circostrizioni » o nella testata delle diverse tavole — sono quelle esistenti alla data del 21 aprile 1931-IX.

La denominazione delle circostrizioni e l'ortografia dei singoli nomi corrispondono a quelle risultanti dai provvedimenti legislativi emanati fino al 21 aprile 1931-IX, e, nei casi dubbi, dalle informazioni fornite dai singoli Governi.

2. - Popolazione presente, residente, temporaneamente assente — (Tav. III). — I dati contenuti in questa tavola si riferiscono sia alla popolazione *presente* che alla *residente* ed agli *assenti temporaneamente*: in tutte le altre tavole i dati riguardano soltanto la popolazione *presente*. Per le rispettive definizioni cfr. Vol. I « Relazione preliminare », pag. 180.

3. - Famiglia naturale (Tav. IV). — La *famiglia naturale* comprende i soli parenti ed affini (esclusi quindi i domestici, i garzoni, i dozzinanti, i conviventi e gli estranei) anche se temporaneamente assenti il giorno del censimento.

4. - Famiglie di censimento. (Tav. IV). — La *famiglia di censimento* comprende i membri *presenti*, della famiglia naturale ed anche gli ospiti, i dozzinanti, i domestici, i garzoni, ecc. *presenti* così come è stato indicato in ciascun foglio di famiglia. Per questa definizione e per i criteri seguiti per distinguere la famiglia dalla convivenza, vedasi Vol. I « Relazione preliminare », pag. 63.

Quando due o più nuclei familiari distinti erano compresi in un solo foglio di censimento, sono stati considerati come formanti un'unica famiglia.

(1) Per le avvertenze alle tavole riguardanti la popolazione indigena vedasi avanti a pag. 6.

5. - Condizione sociale del capo famiglia (Tav. IV). — La condizione sociale del capo famiglia corrisponde alla sua professione (o condizione) o alla sua posizione nella professione, quale è stata indicata nelle colonne 15 e 16 del foglio di censimento (vedasi citata « Relazione preliminare » pag. 8).

Di regola, per capo famiglia intendesi il censito indicato come tale nel foglio di censimento.

Unicamente agli effetti della classificazione delle famiglie secondo la condizione sociale del capo famiglia, questa regola ha subito due eccezioni:

a) quando il capo famiglia risultava temporaneamente assente ed in pari tempo non risultava la presenza nè della moglie, nè dei figli (celibi o nubili) è stato fatto riferimento alla condizione sociale del primo censito tra i presenti;

b) quando il capo famiglia o il primo censito di cui sopra risultavano appartenere ad una delle condizioni non professionali (vedasi il n. 12 di questa avvertenza), eccettuati i pensionati, e nello stesso tempo esisteva nella famiglia un altro membro avente una professione, un mestiere, ecc., la « condizione sociale » della famiglia stessa è stata desunta dalla professione o condizione di questo componente.

Nelle tavole sopra indicate, la condizione sociale del capo famiglia è stata distinta nel modo seguente:

1) Addetti all'agricoltura:

a) conducenti terreni propri;

b) fittavoli;

c) mezzadri ed altri coloni;

d) giornalieri ed operai di campagna, fra i quali sono compresi anche i giornalieri addetti all'allevamento del bestiame;

e) altri addetti all'agricoltura, che comprendono gli usufruttuari, utenti, enfiteuti od utilisti; i direttori tecnici ed impiegati di aziende agricole; i guardiani e guardaboschi privati (custodi delle proprietà); i salariati ed obbligati anche se facenti parte delle maestranze agricole specializzate; gli addetti alla produzione dell'olio (1) e alla condizionatura e conservazione dei foraggi, i raccoglitori di funghi; gli allevatori e gli addetti, salariati ed obbligati, all'allevamento del bestiame; i boscaioli, carbonai e taglialegna, i cacciatori e guardacaccia.

2) Industriali
3) Commercianti } Padroni, direttori e capi di azienda.

4) Artigiani. — Artigiani indipendenti ed artigiani padroni, compresi i lavoranti a domicilio, esclusi gli addetti alle botteghe artigiane come garzoni.

5) Operai. — Operai di tutte le industrie, eccettuate le agricole, compresi i garzoni addetti alle botteghe artigiane.

6) Personale di servizio e di fatica. — Domestici di ogni specie, portieri, autisti, cocchieri e stallieri privati; garzoni di negozio e di esercizi pubblici, personale subalterno di uffici pubblici e privati; personale di servizio e di fatica dipendente da professionisti e da artisti.

7) Forze armate. — Militari di carriera, esclusi gli Ufficiali: R. Esercito, Reali Carabinieri, R. Guardia di Finanza, R. Marina, R. Aeronautica, M. V. S. N. (in servizio permanente); Corpi organizzati al servizio dello Stato (Guardie carcerarie, Pubblica Sicurezza, ecc.); Corpi organizzati al servizio delle Provincie e dei Comuni.

8) Ufficiali. — Ufficiali di carriera delle forze armate di cui al precedente n. 7.

9) Impiegati. — Impiegati di uffici pubblici e di aziende private.

10) Culto, professioni ed arti liberali.

11) Proprietari e benestanti.

12) Condizioni non professionali. — Pensionati di amministrazioni pubbliche e private; pensionati di guerra; donne attendenti a casa; invalidi; ricoverati; detenuti; mendicanti; prostitute, persone senza professione.

In questa voce sono inoltre compresi coloro per i quali è rimasta ignota la professione o condizione.

(1) Limitatamente ai casi nei quali non meno del 55 % del prodotto lavorato provenga da terreni di proprietà dell'agricoltore. Negli altri casi gli addetti alla produzione dell'olio sono compresi nelle voci 2 (industriali) e 5 (operai).

6. - Età (Tavv. V, VI, VIII, XII). — L'età in anni compiuti va intesa come segue:

Anni 0: dalla nascita fino a 364 giorni (compiuti);

- » 1: dal 365° giorno (compiuto) fino ad anni 1 e 364 giorni (compiuti);
- » 2: dal 2° anno (compiuto) fino ad anni 2 e 364 giorni (compiuti);
- » fino a 4: dalla nascita fino ad anni 4 e 364 giorni (compiuti);
- » 5-9: dal 5° anno (compiuto) fino ad anni 9 e 364 giorni (compiuti);
- » 65-∞: dal 65° anno (compiuto) in poi.

7. - Luogo di nascita (Tavv. VI e XII). — Per « luogo di nascita » intendesi il Comune di nascita, secondo le circoscrizioni comunali esistenti al 21 aprile 1931-IX.

8. - Classificazione professionale (Tav. VII):

1) Per le voci professionali comprese in ciascuna delle classi, indicate alla col. 2, si confronti il Volume « Classificazione e nomenclatura professionale », riprodotto nella citata « Relazione preliminare », a pag. 317 e seguenti.

2) Posizione nella professione. — Per il significato esatto delle cinque posizioni nella professione, usate per l'Industria, i Trasporti ed il Commercio (col. 3 della Tav. VII) vedasi la citata « Relazione preliminare » a pag. 10 e il Vol. IV - Parte I Testo, a pag. *128. Le posizioni nelle quali non è risultato alcun censito sono state omesse.

9. - Religione (Tavv. IX e XII). — Per il significato e la portata della domanda sulla « Religione » vedasi la citata « Relazione preliminare » a pag. 12.

10. - Stranieri (Tavv. XI e XII). — Sono considerati « stranieri » tutti i censiti non aventi cittadinanza italiana, dovunque nati.

11. - Alfabetismo (Tav. X). — Nei dati esposti sono compresi i censiti che sapevano leggere, inclusi quelli di *età ignota*.

12. - Categorie professionali (Tavv. VIII e XII). — Le categorie professionali corrispondono alle classi professionali (vedi punto 8) opportunamente riepilogate.

13. - Isole italiane dell'Egeo — Nella tav. I è stata indicata la superficie degli isolotti dipendenti da ciascuna delle 14 isole principali. Nel dare l'elenco di tali isolotti si ritiene opportuno far presente che essi sono tutti disabitati:

RODI: Alimnià - Macri - Strongilo - Tenia.

CALCHI: San Teodoro - Tragusa.

CALINO: Calavra - Calolino - Cappari - Nera - Saffo - San Domenico - Telendo.

CASO: Armatia - Stachida - Unia - Macra - Plati - Strongili - Litrà - Curica.

CASTELROSSO: Ro - Ipisili - Psoradia - Polifado - San Giorgio - Psomi - Dragonera - Cuzzumbara - Mavro Poimachi - Mavro Poimi - (Volo-Ochendra Furnachia - Cato - Volo - Prassudi - Ciatallotà - Pighi - Nissi tis Pighis - Recif Agricellia - Dacia - Nissi tis Daccias - Marati - Rocce Vuzachi - Prussecli - Pano Macri - Cato Macri (e rocce comprese) - Caravola - Alimentarià, sono stati ceduti alla Turchia per effetto del trattato del 4 gennaio 1932-X).

COO: (Arco è stato ceduto alla Turchia per effetto del trattato del 4 gennaio 1932-X).

LERO: Arcangelo - Farmaco - Levita - Pega - San Domenico - Chinaro - Mavro Laro.

LISSE: Arefusa - Calapodi - Calavropa - Collura - Franco.

NISIRO: Candeliusa - Jali - Perigusa - Rachia.

PATMO: Anidra - Archi - Gaidaro - Gigliomodi - Grillussa - Petrocaravi.

PISCOPI: Eschino - Gaidaro.

SCARPANTO: Saria.

SIMI: Nimo - Sescli.

STAMPALIA: Adelfi - Caravi - Conopia - Fochionissa - Ofidusa - Ovo - Pondicusa - Sirina - Trescogli - Zafrana - Micrò Nisi - Megalo Nisi - Macri - Camiloni - Cazzagrelli - Condronissi - Limonisi - Cuzzumiti - San Chirichi.

AVVERTENZE ALLE TAVOLE

B) POPOLAZIONE INDIGENA

14. - Data di Censimento — A differenza del censimento della popolazione regnicola e straniera, che ebbe luogo in tutte le Colonie il 21 aprile 1931-IX, la rilevazione della popolazione indigena, date le particolari difficoltà del territorio e la scarsa disponibilità di personale indigeno idoneo, ebbe inizio il 21 aprile 1931 ma si protrasse fino al 31 dicembre dello stesso anno. Per le rilevazioni avvenute posteriormente al 21 aprile si è però tenuto conto, per quanto possibile, della situazione alla data suddetta.

15. - Circostrizione territoriale amministrativa — Le circostrizioni territoriali indicate nelle Tavole e nelle carte corografiche sono quelle esistenti alla data del censimento e cioè:

1° Per la Tripolitania e la Cirenaica:

- a) Commissariati Regionali o Comandi di Zona;
- b) Circondari;
- c) Distretti.

2° Per l'Eritrea:

- a) Commissariati Regionali;
- b) Residenze o Vice Residenze;
- c) Distretti e Sottodistretti.

3° Per la Somalia:

- a) Commissariati Regionali;
- b) Residenze e Vice Residenze.

16. - Elementi etnici — In ciascuna circostrizione i dati di censimento di cui alla Tavola I, sono stati esposti secondo le caratteristiche etniche di ciascuna Colonia. Dei complessi etnici maggiori (gruppo, ramo, tribù, ecc.) si è data indicazione solo quando risultava dagli atti del censimento.

Non è escluso, quindi, che manchino parecchi di tali complessi dei quali, invece, è fatta menzione: per la Tripolitania, nel Volume: « Le popolazioni della Tripolitania » edito a cura del Governo della Cirenaica - Tripoli 1917 (Col. Enrico De Agostini); per la Cirenaica, nel Volume « Le popolazioni della Cirenaica » edito a cura del Governo della Cirenaica - Bengasi 1922-23 (Col. Enrico De Agostini); per la Somalia, nel Volume « Principi di diritto consuetudinario della Somalia italiana meridionale » di Massimo Colucci, Soc. An. Editrice « La Voce », Firenze 1924, e nel Volume « Oltre Giuba » di Corrado Zoli, Sindacato Italiano Arti Grafiche, Roma 1927.

Circa le qualifiche degli elementi etnici (che gli indigeni usano in pratica senza criterio costante e spesso senza alcuna conformità al significato originario delle parole: gruppo, tribù, cabila, rer, ecc.) è necessario fare le opportune riserve.

Per le esatte definizioni dei singoli elementi etnici, quali risultano dalle pubblicazioni già citate, vedansi le avvertenze particolari per ciascuna Colonia.

17. - Località — Per le unità etniche minori (cabile, rer, ecc.) si è precisata, ove è stato possibile, la località nella quale esse sono state censite.

18. - Grafia dei nomi — La grafia dei nomi delle località e degli elementi etnici è quella risultante dai moduli di censimento. Le eventuali discordanze in confronto alla grafia dei nomi usata in altre pubblicazioni, sono generalmente dovute alla diversa pronuncia da parte dei vari gruppi di popolazione, secondo le lingue o dialetti da essi parlati.

19. - Popolazione — Poichè, nonostante le precise istruzioni, non tutti gli organi rilevatori hanno indicato gli *assenti temporaneamente*, alla data del censimento, o lo hanno fatto con disparità di criteri, la popolazione considerata nelle tavole è soltanto quella *presente*.

20. - Famiglie — Le famiglie indicate nella Tavola I sono quelle *di censimento*. Gli indigeni facenti parte di famiglie o convivenze regnicole e straniere sono stati compresi nella popolazione indigena.

21. - Tipo della dimora — Nei riguardi della dimora la popolazione indigena è stata distinta in tre gruppi:

a) *stabile*, cioè popolazione sedentaria delle oasi e dei villaggi, anche se per la semina, raccolto o pascolo si allontana periodicamente dalla sede abituale;

b) *seminomade*, cioè popolazione esclusivamente attendata che si sposta di frequente sia nella propria zona che in quella della Circostrizione amministrativa, uscendo talvolta anche da questa;

c) *nomade*, cioè popolazione che, pur avendo località di recapito e zone di territorio considerate proprie, se ne assenta per lunghi periodi, uscendo dai confini amministrativi, verso mete spesso lontane nè sempre costanti, spostandosi dove si è avuta pioggia e talora per anni senza far ritorno alla sede.

22. - Età — La classificazione per età è stata limitata ai due gruppi: inferiore e superiore ai 15 anni. Essendo l'età computata in anni compiuti, il primo gruppo comprende i censiti da 0 a 14 anni e 364 giorni (compiuti).

23. - Professione — L'indicazione delle professioni è stata limitata a quelle prevalentemente esercitate dai capi famiglia (*condizione sociale*).

Pertanto a tutti i componenti la famiglia, da 16 anni e più, è stata attribuita la condizione sociale del capo famiglia.

Le cifre riguardanti le professioni conglobate sotto la voce «varie» sono indicate, per il complesso di ciascuna Colonia, in apposita nota in calce alla Tavola II.

24. - Religione — L'indicazione è stata limitata alle principali religioni esistenti in ciascuna Colonia, raggruppando le secondarie nella voce «altre».

Dove è stato possibile, la religione musulmana è stata distinta secondo i principali riti in cui si suddivide. Le cifre riguardanti le religioni conglobate sotto la voce «altre» sono indicate, per il complesso di ciascuna Colonia, in apposita nota in calce alla Tavola II.

25. - Razza — L'indicazione è stata limitata alle principali razze esistenti in ciascuna Colonia. È stata omessa la indicazione degli appartenenti alla razza ebraica — che sono, pertanto, compresi nella voce «altre» — poichè il relativo ammontare già risulta dalla classificazione per *religione*. Le cifre riguardanti le razze conglobate sotto la voce «altre» sono indicate, per il complesso di ciascuna Colonia, in apposita nota in calce alla Tav. II.

26. - Indigeni che parlano l'italiano — Il numero dei «censiti» che parlano l'italiano è indicato nella Tavola II per tutte le Colonie, ad eccezione della Somalia per la quale non si hanno i dati.

27. - Lingua o dialetto parlato. — L'indicazione è stata limitata alle lingue principali parlate in ciascuna Colonia; sono state raggruppate nella voce «altre» quelle parlate da scarso numero di censiti. Le cifre riguardanti le lingue comprese in quest'ultima voce, sono indicate, per il complesso di ciascuna Colonia, in apposita nota in calce alla Tav. II.

AVVERTENZE PARTICOLARI PER LA TRIPOLITANIA

28. - Elementi etnici:

GRUPPI: grandi aggregati generalmente di carattere storico o tradizionale.

RAMI: grandi unità etniche, normalmente omogenee.

CABILE: unità etniche minori con carattere amministrativo. Nella Tavola I sono scritte in carattere tondo. Sono tenute distinte le *Cabile di Cologli*, le *Cabile marabutiche* e le *Cabile varie*. Le prime comprendono quella parte di popolazione che ha origine dal connubio fra Giannizzeri provenienti dai vari territori dell'Impero Ottomano (sia Europei che Asiatici) con donne berbere ed arabe, od anche cristiane,

catturate da pirati barbareschi. Le seconde comprendono le popolazioni appartenenti a tribù o frazioni di tribù colleganti la loro discendenza ad un santo. Di queste, talune costituiscono forti unità che godono nel territorio di una situazione predominante, altre, invece, non hanno alcuna situazione specifica, altre infine per la loro debolezza sono aggregate a tribù o gruppi più forti. Le terze, infine, comprendono quelle cabile per le quali, secondo gli atti di censimento, non è stato possibile desumere l'appartenenza ad aggregati maggiori (rami o gruppi).

ALTRI CENSITI: Sotto questa voce sono state raggruppate le persone di cui non è stato possibile dagli atti di censimento stabilire l'appartenenza ad uno degli elementi etnici sopra indicati.

AVVERTENZE PARTICOLARI PER LA CIRENAICA

29. - Elementi etnici: In ordine a quanto è stato già detto all'Avvertenza generale n. 16 è stata presa a base per la popolazione indigena della Cirenaica, la Tribù (maggiore aggregato etnico), essendo questa la sola indicazione esatta risultante dagli atti di censimento.

Nella Tav. I i nomi delle Tribù, nonché i nomi di particolari nuclei di popolazione (Israeliti, Cretesi, Misuratini, Algerini, Tunisini, ecc.) figurano scritti in carattere maiuscolo.

Tutti gli altri nomi, scritti in carattere tondo sotto il nome della rispettiva tribù, rappresentano, senza distinzione, unità inferiori (sottotribù, cabile, aile).

CALOGHLI: (v. avvertenze particolari per la Tripolitania a pag. 7).

MARABTIN: Come per la Tripolitania (Cabile Marabutiche), anche per la Cirenaica è stata tenuta distinta, nella Tav. I la popolazione indigena censita col nome di Marabtin (1).

AGGREGATI: Con tale denominazione, risultante dagli atti di censimento, sono stati indicati quei nuclei di popolazione che, staccatisi dai luoghi delle rispettive tribù di origine, si sono uniti ad altre tribù. Nella Tav. I detti nuclei sono stati indicati di seguito alla tribù alla quale sono aggregati.

ALTRI CENSITI: (v. sopra avvertenze particolari per la Tripolitania).

AVVERTENZE PARTICOLARI PER L'ERITREA

30. - Popolazione — La popolazione indigena dell'Eritrea è stata indicata nella Tav. I:

- a) per villaggi o centri urbani (distribuzione territoriale);
- b) per tribù, sottotribù, ecc. (distribuzione etnica) (2).

31. - Elenco delle tribù, ecc., secondo la località di residenza. — In appendice al volume è pubblicato l'« Elenco delle Tribù e delle Sottotribù, delle Frazioni e delle Sottofrazioni di Tribù secondo la località di residenza » compilato in conformità alle indicazioni fornite dal Governo della Colonia.

32. - Circostrizioni territoriali. Residenza autonoma della Dancalia Meridionale — La Residenza della Dancalia Meridionale in ordine al Decreto Governatoriale n. 6683, del 5 dicembre 1933-XII, è passata alla dipendenza del Commissariato Regionale del Bassopiano Orientale, che ha assunto la nuova denominazione di « Commissariato Regionale del Bassopiano orientale e della Dancalia Meridionale ».

(1) La parola *Marabtin* ha in Cirenaica un significato speciale. Essa vuol dire « legati » quindi « soggetti », intendi, alle tribù « Saadi ». nome col quale sono nel complesso designate tutte le tribù cirenaiche conquistatrici e padrone del territorio, che alla loro venuta avrebbero assoggettato gli abitatori preesistenti, gli odierni *Marabtin*. Sta il fatto che la posizione di questi ultimi fu sempre di manifesta inferiorità, per lo meno morale, di fronte ai Saadi: dipendenza di vario grado, della servitù alla vera e propria alleanza (Col. Enrico De Agostini: *Le popolazioni della Cirenaica* (pag. 14).

(2) L'appendice pubblicata alla fine del presente volume contiene l'elenco — fornito dal Governo dell'Eritrea — di tutte le frazioni e sottofrazioni di tribù con l'indicazione delle località in cui furono censite. Le frazioni o sottofrazioni che non figurano nelle Tavole, sono state contrassegnate con uno asterisco (*). Circa le località di abituale residenza delle tribù, il Governo della Colonia fa rilevare che in molti casi non è riuscito possibile giungere ad una identificazione e distinzione completa dei singoli aggruppamenti di popolazione che le abitano, e viceversa: sia perchè non tutte le località abitate hanno una propria particolare denominazione, sia perchè, talvolta, nella stessa località risiedono confusamente persone appartenenti a più gruppi; sia, infine, perchè taluni aggruppamenti di indigeni, costituiti per lo più da pochissimi individui, non hanno residenza abituale in nessuna località.

AVVERTENZE PARTICOLARI PER LA SOMALIA

33. - Elementi etnici: La popolazione indigena, oltrechè territorialmente, è stata suddivisa, ove è stato possibile, in *gruppi* secondo i rispettivi elementi etnici (1):

TRIBÙ: Nella Tav. I i nomi delle tribù figurano scritti in carattere maiuscoletto piccolo sotto il nome del rispettivo gruppo. Gli altri nomi, in carattere tondo, rappresentano, senza distinzione, unità inferiori (sottotribù, cabila, rer). Le unità di ordine inferiore a quelle accennate, sono state indicate in carattere tondo piccolo immediatamente dopo l'unità maggiore di appartenenza.

GRUPPI VARI: Sotto questa voce sono stati raggruppati i dati riguardanti alcuni gruppi (tribù, sottotribù e cabile) di differenti gruppi etnici, la cui entità numerica era minima ed i cui nomi si ripetevano in più di una Residenza.

TRIBÙ O CABILE VARIE: Le unità etniche (sottotribù, cabila, rer) che dagli atti di censimento risultano appartenere ad una stessa tribù, sono state indicate di seguito alla rispettiva tribù. I censiti indicati col solo nome generico della tribù di appartenenza sono stati raggruppati, invece, sotto la rispettiva tribù nella voce « cabile varie ».

Lo stesso criterio è stato seguito per la voce « tribù varie » tutte le volte che per i censiti è stata data la indicazione generica del gruppo di appartenenza.


ARIFA: Questa denominazione, indicata negli atti di censimento, si riferisce a quei gruppi di popolazione che, staccatisi dalle proprie tribù di origine, si sono aggregati ad altre tribù.

GEMIA: È un'associazione di individui che si pongono sotto la guida spirituale di uno « scech » per apprendere da lui la strada della legge rivelata (2).

LIBERTI: Nella Tav. I sono indicati sotto questa voce gli schiavi liberati in virtù della legge italiana.

(1) Ad evitare facili equivoci è opportuno chiarire che l'aggettivo *etnico* sta a indicare il vincolo del sangue che unisce in modo ininterrotto un insieme di individui: concetto che — dato il tipo di parentela dei somali — forse più esattamente si esprime con la parola *agnatizio* cioè dalla discendenza in linea maschile (Cfr. Massimo Colucci « Principi di diritto consuetudinario della Somalia Meridionale » (pag. 22) - Firenze Soc. An. « La voce » 1924.

(2) Cfr. la sopra citata pubblicazione a pag. 80.



I.

POPOLAZIONE REGNICOLA E STRANIERA

A) TRIPOLITANIA

Popolazione regnicola e straniera presente (*), temporaneamente assente (*) e residente (*), secondo il sesso.

TAVOLA III.

CIRCOSCRIZIONI TERRITORIALI (1)	POPOLAZIONE PRESENTE									POPOLAZIONE RESIDENTE				
	IN COMPLESSO			CON DIMORA						IN COMPLESSO			DI CUI TEMPO- RANEAMENTE ASSENTE	
				abituale			temporanea							
	MF	M	F	MF	M	F	MF	M	F	MF	M	F	MF	di cui F
2	3	4	5	6	7	8	9	10	11	12	13	14	15	
C. R. DI TRIPOLI (2)	23.735	13.579	10.156	22.754	12.867	9.887	981	712	269	23.392	13.307	10.085	638	198
C. R. DEL CONFINE OCCIDENTALE	728	488	240	561	324	237	167	164	3	589	335	254	28	17
CIRCONDARIO DI ZUARA	494	319	175	424	249	175	70	70	—	441	256	185	17	10
» » SABRÀTHA	234	169	65	137	75	62	97	94	3	148	79	69	11	7
C. R. DI ZÀVIA	849	474	375	823	457	366	26	17	9	881	489	392	58	26
C. R. DELLA GEFARA	2.260	1.453	807	2.080	1.289	791	180	164	16	2.193	1.355	838	113	47
CIRCONDARIO DI ES-SAHEL	1.222	832	390	1.115	734	381	107	98	9	1.170	780	399	64	18
» » TAGIURA	438	262	176	415	239	176	23	23	—	426	243	183	11	7
» » EL-AZIZIA	252	156	96	221	131	90	31	25	6	230	137	93	9	3
» » CASTEL BENITO	348	203	145	329	185	144	19	18	1	358	195	163	29	19
C. R. DI LEPTIS	481	272	209	452	250	202	29	22	7	484	277	207	32	5
CIRCONDARIO DI HOMS	459	255	204	430	233	197	29	22	7	462	260	202	32	5
» » EL-GUSBÀT	22	17	5	22	17	5	—	—	—	22	17	5	—	—
C. R. DI MISURATA	862	673	189	664	479	185	198	194	4	718	527	191	54	6
CIRCONDARIO DI ZLITEN	142	110	32	83	52	31	59	58	1	85	54	31	2	—
» » MISURATA	720	563	157	581	427	154	139	136	3	633	473	160	52	6
C. R. DEL GEBEL	567	413	154	513	372	141	54	41	13	576	399	177	63	36
CIRCONDARIO DI GIADO	18	17	1	17	16	1	1	1	—	20	17	3	3	2
» » IÈPREN	57	45	12	56	44	12	1	1	—	61	47	14	5	2
» » EL-GARIAN	320	234	86	291	210	81	29	24	5	333	227	106	42	25
» » TARHÙNA	172	117	55	149	102	47	23	15	8	162	108	54	13	7
C. Z. SUD ORIENTALE	801	739	62	733	672	61	68	67	1	827	752	75	94	14
CIRCONDARIO DI SIRTE	416	359	57	368	311	57	48	48	—	406	335	71	38	14
» » EN-NOFILIA	75	75	—	75	75	—	—	—	—	76	76	—	1	—
» » GIOFRA	276	271	5	256	252	4	20	19	1	311	307	4	55	—
» » ZÈLLA	34	34	—	34	34	—	—	—	—	34	34	—	—	—
C. Z. DEL GEBEL	140	124	16	137	121	16	3	3	—	149	131	18	12	2
CIRCONDARIO DI MIZDA	84	79	5	83	78	5	1	1	—	92	85	7	9	2
» » ORFÈLLA	56	45	11	54	43	11	2	2	—	57	46	11	3	—
C. Z. SUD OCCIDENTALE	220	209	11	210	200	10	10	9	1	234	219	15	24	5
CIRCONDARIO DI NALÙT	133	124	9	126	118	8	7	6	1	143	133	10	17	2
» » GADÀMES	87	85	2	84	82	2	3	3	—	91	86	5	7	3
C. Z. DEL FEZZAN	258	258	—	227	227	—	31	31	—	243	242	1	16	1
CIRCONDARIO DI SÈBHA	127	127	—	114	114	—	13	13	—	119	118	1	5	1
» » BRACH	42	42	—	42	42	—	—	—	—	46	46	—	4	—
» » MÜRZUCH	57	57	—	39	39	—	18	18	—	46	46	—	7	—
» » GAT	32	32	—	32	32	—	—	—	—	32	32	—	—	—
TOTALE	30.901	18.682	12.219	29.154	17.258	11.896	1.747	1.424	323	30.286	18.033	12.253	1.132	357

(*) Vedasi avvertenza n. 2 a pag. 3.

(1) C. R. = Commissariato regionale. — C. Z. = Comando di zona. — (2) Comprende il solo Municipio di Tripoli. — (3) Di cui: nel Regno 536 (F. 241); in altra località della stessa Colonia 506 (F. 89); in altra Colonia o Possedimento italiano o all'estero 90 (F. 27).

**Famiglie naturali (*) regnicole e straniere secondo il numero dei membri e la condizione sociale (*) del capo famiglia.
Famiglie di censimento (*) secondo il numero dei membri.**

TAVOLA IV.

Num. d'ordine	CONDIZIONE SOCIALE DEL CAPO FAMIGLIA TERRITORIO	FAMIGLIE		FAMIGLIE COMPOSTE DI MEMBRI										
		N.	DI CUI NEL MUNI- CIPIO DI TRIPOLI	1	2	3	4	5	6	7	8	9	10	11-∞
				5	6	7	8	9	10	11	12	13	14	15
1	2	3	4	5	6	7	8	9	10	11	12	13	14	15
A) FAMIGLIE NATURALI														
NUMERO DELLE FAMIGLIE														
1	ADDETTI ALL'AGRICOLTURA	882	308	141	128	115	128	111	106	53	45	27	17	11
	Conducenti terreni propri	172	82	14	28	27	19	21	27	12	12	8	2	2
	Fittavoli	13	12	3	—	2	4	1	1	1	—	—	—	1
	Mezzadri ed altri coloni	340	68	38	41	45	58	42	43	26	16	16	10	5
	Giornalieri ed operai di campagna	166	75	42	18	18	22	20	20	9	10	1	3	3
	Altri addetti all'agricoltura	191	71	44	41	23	25	27	15	5	7	2	2	—
2	INDUSTRIALI	650	564	55	107	100	128	87	82	49	19	15	5	3
3	COMMERCianti	654	527	94	113	113	89	76	81	40	22	10	11	5
4	ARTIGIANI	205	179	22	31	36	42	24	22	12	6	8	1	1
5	OPERAI	1.969	1.693	364	269	310	331	256	186	106	82	33	17	15
6	PERSONALE DI SERVIZIO E DI FATICA	246	204	47	38	35	34	41	21	11	11	5	3	—
7	FORZE ARMATE (esclusi gli Ufficiali ed i militari di leva)	182	155	13	33	34	46	28	10	8	6	3	—	1
8	UFFICIALI	242	163	50	39	63	52	17	16	3	1	1	—	—
9	IMPIEGATI	1.105	916	206	160	222	209	140	93	37	21	6	6	5
10	CULTO, PROFESSIONI ED ARTI LIBERALI	275	214	76	44	52	35	32	20	13	2	—	1	—
11	PROPRIETARI E BENESTANTI	26	23	7	6	5	5	—	3	—	—	—	—	—
12	CONDIZIONI NON PROFESSIONALI	233	224	82	46	46	22	16	14	4	2	1	—	—
	Totale	6.689	5.170	1.157	1.014	1.131	1.121	828	654	336	217	109	61	41
	<i>di cui nel Municipio di Tripoli</i>	<i>5.170</i>	<i>—</i>	<i>665</i>	<i>819</i>	<i>924</i>	<i>929</i>	<i>678</i>	<i>540</i>	<i>280</i>	<i>177</i>	<i>81</i>	<i>44</i>	<i>33</i>
NUMERO DEI COMPONENTI														
1	ADDETTI ALL'AGRICOLTURA	3.724	1.322	141	256	345	512	555	636	371	300	243	170	135
	Conducenti terreni propri	789	378	14	56	81	76	105	162	84	96	72	20	23
	Fittavoli	54	50	3	—	6	16	5	6	7	—	—	—	11
	Mezzadri ed altri coloni	1.576	259	38	82	135	232	210	258	182	128	144	100	67
	Giornalieri ed operai di campagna	656	349	42	36	54	88	100	120	63	80	9	30	34
	Altri addetti all'agricoltura	649	286	44	82	69	100	135	90	35	56	18	20	—
2	INDUSTRIALI	2.721	2.389	55	214	300	512	435	492	343	152	135	50	33
3	COMMERCianti	2.593	2.194	94	226	339	356	330	486	280	176	90	110	56
4	ARTIGIANI	838	766	22	62	108	168	120	132	84	48	72	10	12
5	OPERAI	7.589	6.974	364	538	930	1.324	1.280	1.116	742	656	297	170	172
6	PERSONALE DI SERVIZIO E DI FATICA	935	805	47	76	105	136	205	126	77	88	45	30	—
7	FORZE ARMATE (esclusi gli Ufficiali ed i militari di leva)	707	620	13	66	102	184	140	60	56	48	27	—	11
8	UFFICIALI	744	545	50	78	189	208	85	96	21	8	9	—	—
9	IMPIEGATI	3.890	3.368	206	320	666	836	700	558	259	168	54	60	63
10	CULTO, PROFESSIONI ED ARTI LIBERALI	857	712	76	88	156	140	160	120	91	16	—	10	—
11	PROPRIETARI E BENESTANTI	72	60	7	12	15	20	—	18	—	—	—	—	—
12	CONDIZIONI NON PROFESSIONALI	617	590	82	92	138	88	80	84	28	16	9	—	—
	Totale	25.287	20.345	1.157	2.028	3.393	4.484	4.140	3.924	2.352	1.736	981	610	482
	<i>di cui nel Municipio di Tripoli</i>	<i>20.345</i>	<i>—</i>	<i>665</i>	<i>1.638</i>	<i>2.772</i>	<i>3.716</i>	<i>3.390</i>	<i>3.240</i>	<i>1.960</i>	<i>1.416</i>	<i>729</i>	<i>440</i>	<i>379</i>
B) FAMIGLIE DI CENSIMENTO														
NUMERO DELLE FAMIGLIE														
1	TRIPOLITANIA	6.689	5.170	1.205	1.042	1.127	1.128	815	607	358	193	106	49	39
2	<i>di cui nel Municipio di Tripoli</i>	<i>5.170</i>	<i>—</i>	<i>675</i>	<i>848</i>	<i>917</i>	<i>932</i>	<i>684</i>	<i>501</i>	<i>303</i>	<i>161</i>	<i>82</i>	<i>36</i>	<i>31</i>
NUMERO DEI COMPONENTI														
1	TRIPOLITANIA	24.849	20.136	1.205	2.084	3.381	4.512	4.075	3.642	2.506	1.544	954	490	456
2	<i>di cui nel Municipio di Tripoli</i>	<i>20.136</i>	<i>—</i>	<i>675</i>	<i>1.696</i>	<i>2.751</i>	<i>3.728</i>	<i>3.420</i>	<i>3.006</i>	<i>2.121</i>	<i>1.288</i>	<i>738</i>	<i>360</i>	<i>353</i>

(*) Vedansi avvertenze nn. 3, 4, e 5 a pagg. 3 e 4.

Popolazione presente (*) regnicola e straniera, secondo le categorie professionali (*), i gruppi di età (*) ed il sesso.

TAVOLA VIII.

GRUPPI DI ETÀ — SESSO	IN COM- PLESSO	C A T E G O R I E P R O F E S S I O N A L I (*)													
		AGRICOLTURA E CACCIA	INDUSTRIA	TRASPORTI E COMUNICAZIONI	COMMERCIO	BANCA E ASSICURAZIONE	DIFESA DEL PAESE AMMINISTRAZIONE PUBBLICA ED OR- GANIZZAZIONI SIN- DACALI	AMMINISTRAZIONE PRIVATA	CULTO	PROFESSIONI ED ARTI LIBERALI	ADDETTI AI SERVIZI DOMESTICI	PROPRIETARI E BENESTANTI	CONDIZIONI NON PROFESSIONALI	SENZA INDICAZIONE DI PROFESSIONE O CONDIZIONE	
															3
1	2														
10 anni-ω	M F	24.584	1.361	4.593	1.087	1.292	147	5.753	25	82	500	281	54	9.187	222
	M	15.453	1.315	4.399	1.075	1.153	141	5.702	21	34	310	19	42	1.116	126
	F	9.131	46	194	12	139	6	51	4	48	190	262	12	8.071	96
<i>di cui nel Muni- cipio di Tripoli</i>	M F	<i>18.641</i>	<i>466</i>	<i>3.668</i>	<i>954</i>	<i>1.095</i>	<i>141</i>	<i>3.576</i>	<i>25</i>	<i>74</i>	<i>416</i>	<i>243</i>	<i>51</i>	<i>7.788</i>	<i>144</i>
	M	10.968	464	3.482	946	981	135	3.525	21	30	247	17	39	1.002	79
	F	7.673	2	186	8	114	6	51	4	44	169	226	12	6.786	65
10-14	M F	2.094	50	172	5	6	—	—	—	—	—	13	—	1.722	126
	M	1.044	47	154	5	5	—	—	—	—	—	1	—	762	70
	F	1.050	3	18	—	1	—	—	—	—	—	12	—	960	56
15-19	M F	2.705	174	665	86	60	3	490	3	—	3	69	1	1.114	37
	M	1.634	159	619	86	53	3	488	2	—	2	2	—	195	25
	F	1.071	15	46	—	7	—	2	1	—	1	67	1	919	12
20	M F	1.329	20	118	17	24	—	918	—	—	3	17	—	210	2
	M	1.105	19	113	15	21	—	916	—	—	3	1	—	17	—
	F	224	1	5	2	3	—	2	—	—	—	16	—	193	2
21-24	M F	3.449	128	525	145	111	16	1.625	7	9	27	50	1	792	13
	M	2.562	121	502	143	104	14	1.614	6	4	17	2	1	26	8
	F	887	7	23	2	7	2	11	1	5	10	48	—	766	5
25-29	M F	3.817	218	695	246	178	38	1.212	5	13	65	33	1	1.107	6
	M	2.584	212	670	244	163	36	1.200	5	6	36	4	1	2	5
	F	1.233	6	25	2	15	2	12	—	7	29	29	—	1.105	1
30-34	M F	2.899	163	616	163	185	27	608	3	11	121	26	3	966	7
	M	1.791	159	598	161	166	26	602	2	3	70	—	—	—	4
	F	1.108	4	18	2	19	1	6	1	8	51	26	3	966	3
35-39	M F	2.158	125	460	125	163	18	358	2	7	98	21	1	779	1
	M	1.269	125	445	123	141	18	351	1	2	57	3	1	2	—
	F	889	—	15	2	22	—	7	1	5	41	18	—	777	1
40-44	M F	1.688	118	405	97	145	15	199	3	5	62	13	3	622	1
	M	978	116	384	95	122	14	197	3	2	33	2	2	7	1
	F	710	2	21	2	23	1	2	—	3	29	11	1	615	—
45-49	M F	1.347	98	322	80	113	12	124	—	12	32	9	10	535	—
	M	762	95	311	80	101	12	122	—	6	20	1	6	8	—
	F	585	3	11	—	12	—	2	—	6	12	8	4	527	—
50-54	M F	1.027	91	225	49	100	11	93	—	12	40	10	2	390	4
	M	597	91	217	49	88	11	90	—	5	31	—	2	13	—
	F	430	—	8	—	12	—	3	—	7	9	10	—	377	4
55-59	M F	797	79	169	37	81	4	58	1	4	23	10	5	326	—
	M	450	75	168	37	70	4	54	1	4	19	—	5	13	—
	F	347	4	1	—	11	—	4	—	—	4	10	—	313	—
60-64	M F	498	53	98	24	56	3	22	1	4	12	9	7	206	3
	M	287	52	98	24	52	3	22	1	2	10	3	6	12	2
	F	211	1	—	—	4	—	—	—	2	2	6	1	194	1
65-ω	M F	737	44	122	13	69	—	11	—	5	14	1	20	416	22
	M	353	44	119	13	66	—	11	—	—	12	—	18	59	11
	F	384	—	3	—	3	—	—	—	5	2	1	2	357	11
Ignota	M F	39	—	1	—	1	—	35	—	—	—	—	—	2	—
	M	37	—	1	—	1	—	35	—	—	—	—	—	—	—
	F	2	—	—	—	—	—	—	—	—	—	—	—	2	—
6-9	M F	2.412	6	4	—	—	—	—	—	—	—	4	—	1.994	404
	M	1.240	6	3	—	—	—	—	—	—	—	—	—	1.026	205
	F	1.172	—	1	—	—	—	—	—	—	—	4	—	968	199

(*) Vedansi avvertenze nn. 2, 6 e 12 a pagg. 3 e 5.



POPOLAZIONE REGNICOLA E STRANIERA

B) CIRENAICA

Superficie - Popolazione presente (*) in complesso, regnicola, straniera e indigena - Densità per km.²

TAVOLA I.

CIRCOSCRIZIONI TERRITORIALI (1)	SUPERFICIE IN KM. ²	POPOLAZIONE				DENSITÀ PER KM. ²
		IN COMPLESSO	REGNICOLA	STRANIERA	INDIGENA	
1	2	3	4	5	6	7
C. R. DI BENGASI	18.255	81.961	10.969	2.007	68.985	4.5
di cui nel Municipio di Bengasi	?	43.240	10.547	2.007	30.686	?
C. R. DEL GEBEL	37.335	35.407	3.525	358	31.524	0.9
C. Z. DELLA MARMARICA	55.780	6.467	1.091	33	5.343	0.1
C. Z. DI AGEDABIA	750.050	36.616	519	4	36.093	0.1
TOTALE	861.420	160.451	16.104	2.402	141.945	0.2

(*) Vedansi avvertenze nn. 1 e 2 a pag. 3.

(1) C.R. = Commissariato regionale. — C.Z. = Comando di zona.

Popolazione presente (*) in complesso, regnicola, straniera e indigena, secondo il sesso.

TAVOLA II.

CIRCOSCRIZIONI TERRITORIALI (1)	POPOLAZIONE								CIRCOSCRIZIONI TERRITORIALI (1)	POPOLAZIONE							
	IN COMPLESSO		REGNI- COLA		STRA- NIERA		INDIGENA			IN COMPLESSO		REGNI- COLA		STRA- NIERA		INDIGENA	
	MF	di cui F	MF	di cui F	MF	di cui F	MF	di cui F		MF	di cui F	MF	di cui F	MF	di cui F	MF	di cui F
1	2	3	4	5	6	7	8	9	1	2	3	4	5	6	7	8	9
C. R. DI BENGASI	81.961	37.632	10.969	4.385	2.007	734	68.985	32.513	CIRC. DI APOLLONIA	10.118	4.427	1.106	164	250	135	8.762	4.128
CIRC. DI BENGASI (2)	43.240	19.484	10.547	4.278	2.007	734	30.686	14.472	Dist. di Apollonia	7.467	3.766	559	116	244	133	6.664	3.517
CIRC. DI BENGASI ESTERNA	5.328	2.588	104	29	—	—	5.224	2.559	» » Cirene	2.651	661	547	48	6	2	2.098	611
Dist. Settentrionale di Bengasi esterna	3.134	1.460	30	1	—	—	3.104	1.459	CIRC. DI DERNA (3)	12.050	5.919	892	353	97	6	11.061	5.560
» Meridionale di Bengasi esterna	2.194	1.128	74	28	—	—	2.120	1.100	C. Z. DELLA MARMARICA	6.467	1.392	1.091	138	33	1	5.343	1.253
CIRC. DI EL-ABIAR(3)	3.967	1.798	160	48	—	—	3.807	1.750	Dist. di Tobruch	2.730	1.062	652	106	3	1	2.075	955
CIRC. DI SOLÛCH (3)	19.345	9.001	146	28	—	—	19.199	8.973	» » Porto Bardia	3.737	330	439	32	30	—	3.268	298
CIRC. DI SIDI AHMED EL-MAGRÛN (3)	10.081	4.761	12	2	—	—	10.069	4.759	C. Z. DI AGEDABIA	36.616	17.557	519	24	4	—	36.093	17.533
C. R. DEL GEBEL	35.407	16.410	3.525	871	358	144	31.524	15.395	Dist. di Agedabia	9.943	4.579	378	15	3	—	9.562	4.564
CIRC. DI BARCE	13.239	6.064	1.527	354	11	3	11.701	5.707	» » Marsa Brèga	9.959	4.571	11	—	—	—	9.948	4.571
Dist. di Barce	10.804	4.991	1.184	324	9	3	9.611	4.664	» » el-Aghèlla	6.443	3.180	52	9	1	—	6.390	3.171
» » Tolmeta	1.165	486	272	21	2	—	891	465	» » Gialo	4.497	2.372	34	—	—	—	4.463	2.372
» » Tocra	1.270	587	71	9	—	—	1.199	578	» » Cufra	5.774	2.855	44	—	—	—	5.730	2.855
TOTALE	160.451	72.991	16.104	5.418	2.402	879	141.945	66.694	TOTALE	160.451	72.991	16.104	5.418	2.402	879	141.945	66.694

(*) Vedasi avvertenza n. 2 a pag. 3.

(1) C.R. = Commissariato regionale. — C.Z. = Comando di zona. — (2) Comprende il solo Municipio di Bengasi. — (3) Comprende il solo Distretto omonimo.

Popolazione regnicola e straniera presente (*), temporaneamente assente (*) e residente (*), secondo il sesso.

TAVOLA III.

CIRCOSCRIZIONI TERRITORIALI (1)	POPOLAZIONE PRESENTE									POPOLAZIONE RESIDENTE				
	IN COMPLESSO			CON DIMORA						IN COMPLESSO			DI CUI TEMPO- RANEAMENTE ASSENTE	
	MF	M	F	abituale			temporanea			MF	M	F	MF	di cui F
				MF	M	F	MF	M	F					
1	2	3	4	5	6	7	8	9	10	11	12	13	14	15
C. R. DI BENGASI	12.976	7.857	5.119	12.168	7.083	5.085	808	774	34	12.040	7.426	5.214	472	129
CIRCONDARIO DI BENGASI (2)	12.554	7.542	5.012	11.822	6.840	4.982	732	702	30	12.265	7.158	5.107	443	125
» » BENGASI ESTERNA	104	75	29	104	75	29	—	—	—	105	76	29	1	—
» » EL-ABIAR	160	112	48	153	106	47	7	6	1	180	129	51	27	4
» » SOLÛCH	146	118	28	87	60	27	59	58	1	88	61	27	1	—
» » SIDI AHMED EL-MAGRÛN	12	10	2	2	2	—	10	8	2	2	2	—	—	—
C. R. DEL GEBEL	3.883	2.868	1.015	3.260	2.268	992	623	600	23	3.426	2.393	1.033	166	41
CIRCONDARIO DI BARCE	1.538	1.181	357	1.399	1.049	350	139	132	7	1.451	1.080	371	52	21
» » APOLLONIA	1.356	1.057	299	1.089	798	291	267	259	8	1.125	830	295	36	4
» » DERNA	989	630	359	772	421	351	217	209	8	850	483	367	78	16
C. Z. DELLA MARMARICA	1.124	985	139	729	597	132	395	388	7	807	652	155	78	23
C. Z. DI AGEDABIA	523	499	24	437	416	21	86	83	3	450	424	26	13	5
TOTALE	18.506	12.209	6.297	16.594	10.364	6.230	1.912	1.845	67	17.323	10.895	6.428	(2) 729	198

(*) Vedasi avvertenza n. 2 a pag. 3.

(1) C.R. = Commissariato regionale. — C.Z. = Comando di zona. — (2) Comprende solo il Municipio di Bengasi. — (3) Di cui: nel Regno 414 (F. 157); in altra località della stessa Colonia 287 (F. 30); in altra Colonia o Possedimento italiano o all'estero 28 (F. 11).

**Famiglie naturali (*) regnicole e straniere secondo il numero dei membri e la condizione sociale (*) del capo famiglia.
Famiglie di censimento (*) secondo il numero dei membri.**

TAVOLA IV.

Num. d'ordine	CONDIZIONE SOCIALE DEL CAPO FAMIGLIA TERRITORIO	FAMIGLIE		FAMIGLIE COMPOSTE DI MEMBRI										
		N.	DI CUI NEL MUNI- CIPIO DI BEN- GASI	1	2	3	4	5	6	7	8	9	10	11-6
				5	6	7	8	9	10	11	12	13	14	15
1	2	3	4	5	6	7	8	9	10	11	12	13	14	15
A) FAMIGLIE NATURALI														
NUMERO DELLE FAMIGLIE														
1	ADDETTI ALL'AGRICOLTURA	198	82	51	30	25	29	24	19	3	9	5	2	1
	Conducenti terreni propri	64	33	10	11	11	10	8	2	2	4	4	1	1
	Fittavoli	4	3	—	1	1	—	1	—	1	—	—	—	—
	Mezzadri ed altri coloni	14	4	4	—	1	1	4	2	—	1	—	1	—
	Giornalieri ed operai di campagna	79	36	20	16	7	14	6	11	—	4	1	—	—
	Altri addetti all'agricoltura	37	6	17	2	5	4	5	4	—	—	—	—	—
2	INDUSTRIALI	495	387	73	78	84	75	57	53	36	19	4	7	9
3	COMMERCianti	560	402	85	78	92	77	82	60	34	30	6	8	8
4	ARTIGIANI	65	41	19	12	10	6	7	4	5	1	1	—	—
5	OPERAI	1.097	888	239	181	185	174	150	83	43	22	13	4	3
6	PERSONALE DI SERVIZIO E DI FATICA	148	125	45	26	16	22	16	9	10	3	1	—	—
7	FORZE ARMATE (esclusi gli Ufficiali ed i militari di leva)	112	85	6	27	27	20	15	9	5	1	—	2	—
8	UFFICIALI	163	126	35	28	39	35	11	8	6	1	—	—	—
9	IMPIEGATI	749	564	235	134	146	103	73	25	20	9	4	—	—
10	CULTO, PROFESSIONI ED ARTI LIBERALI	165	117	53	27	25	21	23	10	2	1	1	2	—
11	PROPRIETARI E BENESTANTI	14	9	3	3	2	1	2	1	1	—	1	—	—
12	CONDIZIONI NON PROFESSIONALI	85	65	40	15	12	8	4	3	1	1	—	1	—
	Totale	3.851	2.891	884	639	663	571	464	284	166	97	36	26	21
	<i>di cui nel Municipio di Bengasi</i>	<i>2.891</i>	<i>—</i>	<i>553</i>	<i>505</i>	<i>508</i>	<i>459</i>	<i>369</i>	<i>224</i>	<i>136</i>	<i>77</i>	<i>27</i>	<i>21</i>	<i>12</i>
NUMERO DEI COMPONENTI														
1	ADDETTI ALL'AGRICOLTURA	706	337	51	60	75	116	120	114	21	72	45	20	12
	Conducenti terreni propri	261	153	10	22	33	40	40	12	14	32	36	10	12
	Fittavoli	17	15	—	2	3	—	5	—	7	—	—	—	—
	Mezzadri ed altri coloni	61	24	4	—	3	4	20	12	—	8	—	10	—
	Giornalieri ed operai di campagna	266	128	20	32	21	56	30	66	—	32	9	—	—
	Altri addetti all'agricoltura	101	17	17	4	15	16	25	24	—	—	—	—	—
2	INDUSTRIALI	1.998	1.617	73	156	252	300	285	318	252	152	36	70	104
3	COMMERCianti	2.301	1.671	85	156	276	308	410	360	238	240	54	80	94
4	ARTIGIANI	208	148	19	24	30	24	35	24	35	8	9	—	—
5	OPERAI	3.767	3.151	239	362	555	696	750	498	301	176	117	40	33
6	PERSONALE DI SERVIZIO E DI FATICA	470	413	45	52	48	88	80	54	70	24	9	—	—
7	FORZE ARMATE (esclusi gli Ufficiali ed i militari di leva)	413	309	6	54	81	80	75	54	35	8	—	20	—
8	UFFICIALI	501	379	35	56	117	140	55	48	42	8	—	—	—
9	IMPIEGATI	2.116	1.669	235	268	438	412	365	150	140	72	36	—	—
10	CULTO, PROFESSIONI ED ARTI LIBERALI	492	366	53	54	75	84	115	60	14	8	9	20	—
11	PROPRIETARI E BENESTANTI	51	40	3	6	6	4	10	6	7	—	9	—	—
12	CONDIZIONI NON PROFESSIONALI	201	171	40	30	36	32	20	18	7	8	—	10	—
	Totale	13.224	10.271	884	1.278	1.989	2.284	2.320	1.704	1.162	776	324	260	243
	<i>di cui nel Municipio di Bengasi</i>	<i>10.271</i>	<i>—</i>	<i>553</i>	<i>1.010</i>	<i>1.524</i>	<i>1.836</i>	<i>1.845</i>	<i>1.344</i>	<i>952</i>	<i>616</i>	<i>243</i>	<i>210</i>	<i>138</i>
B) FAMIGLIE DI CENSIMENTO														
NUMERO DELLE FAMIGLIE														
1	CIRENAICA	3.851	2.891	945	641	645	588	440	280	153	84	35	23	17
2	<i>di cui nel Municipio di Bengasi</i>	<i>2.891</i>	<i>—</i>	<i>587</i>	<i>496</i>	<i>594</i>	<i>475</i>	<i>353</i>	<i>219</i>	<i>133</i>	<i>66</i>	<i>29</i>	<i>20</i>	<i>9</i>
NUMERO DEI COMPONENTI														
1	CIRENAICA	12.877	10.093	945	1.282	1.935	2.352	2.200	1.680	1.071	672	315	230	195
2	<i>di cui nel Municipio di Bengasi</i>	<i>10.093</i>	<i>—</i>	<i>587</i>	<i>992</i>	<i>1.512</i>	<i>1.900</i>	<i>1.765</i>	<i>1.314</i>	<i>931</i>	<i>528</i>	<i>261</i>	<i>200</i>	<i>103</i>

(*) Vedansi avvertenze nn. 3, 4 e 5 a pagg. 3 e 4.

Popolazione presente (*) regnicola e straniera in età (*) di 10 anni e più secondo la professione o condizione (*) ed il sesso.

Segne TAVOLA VII.

NUMERO DELLE CLASSI	PROFESSIONI O CONDIZIONI (*)	POSIZ. NELLA PROFESSIONE (1)	POPOLAZIONE IN ETÀ DI 10 ANNI E PIÙ						NUMERO DELLE CLASSI	PROFESSIONI O CONDIZIONI (*)	POSIZ. NELLA PROFESSIONE (1)	POPOLAZIONE IN ETÀ DI 10 ANNI E PIÙ					
			IN COMPLESSO			DI CUI NEL MUNICIPIO DI BENGASI						IN COMPLESSO			DI CUI NEL MUNICIPIO DI BENGASI		
			M	F	Tot.	M	F	Tot.				M	F	Tot.	M	F	Tot.
1	2	3	4	5	6	7	8	9	1	2	3	4	5	6	7	8	9
21	Industria tessile (2).....	a b c d e Tot.	3 9 12	3 — 3	— 9 9	— 3 11	3 8 3	— — 8	36	Aziende commerciali non specificate	a b c d e Tot.	11 8 2 21	11 8 2 21	— — — 15	6 7 2 15	6 7 2 15	— — — —
22	Tessuti speciali.....	a b c d e Tot.	1 3 2 6	1 — — 1	— — 2 5	1 2 2 5	1 — — 1	— 2 — 4		Totale Commercio...	a b c e Tot.	721 133 62 916	658 117 53 828	63 16 9 88	509 114 46 669	459 98 41 598	50 16 5 71
23	Vestiaro, arredamento domestico, nettezza e acconciatura della persona	a b c d e Tot.	102 17 19 38 103 279	71 1 19 31 70 192	31 16 7 7 33 87	91 12 7 29 98 237	61 1 7 23 65 157	30 11 7 6 33 80		BANCA E ASSICURAZIONE							
24	Industrie chimiche.....	a b c d e Tot.	17 5 12 34	16 5 10 31	1 — 2 3	15 5 11 31	14 5 9 28	1 — 2 3		ASSICURAZIONE							
25	Industrie poligrafiche.....	a b c d e Tot.	12 8 3 1 23 47	11 5 2 1 23 42	1 3 1 — 23 5	9 8 1 1 23 41	9 5 — 1 23 38	— 3 — 1 23 3		DIFESA DEL PAESE - AMMINISTRAZIONE PUBBLICA ED ORGANIZZAZIONI SINDACALI							
26	Produzione e distribuzione di forza motrice, luce, acqua, calore	a b c d e Tot.	6 17 1 48 72	6 16 1 48 71	— 1 — 1 1	3 13 1 39 56	3 12 1 39 55	— 1 — 1 1		AMMINISTRAZIONE PRIVATA							
27	Industria dello spettacolo.....	a b c d e Tot.	1 5 1 7	1 5 1 7	— — — —	— 5 1 6	— 5 1 6	— — — —		CULTO							
28	Industrie non specificate.....	a b c d e Tot.	1 2 1 4	1 2 1 4	— — — —	1 — 1 2	1 — 1 2	— — — —		PROFESSIONI ED ARTI LIBERALI							
	Totale Industria...	a b c d e Tot.	548 182 41 55 2.501 3.327	514 161 37 46 2.453 3.211	34 21 4 9 48 118	440 100 19 42 1.707 2.308	408 84 17 34 1.660 2.203	32 16 2 8 47 105		AMMINISTRAZIONE PRIVATA							
	TRASPORTI E COMUNICAZIONI									CULTO							
29	Trasporti terrestri, marittimi ed aerei	a b c d e Tot.	127 132 329 588	126 132 328 586	1 — 1 2	97 81 185 363	96 81 185 362	1 — — 1		AMMINISTRAZIONE PRIVATA							
30	Comunicazioni.....	a b c d e Tot.	70 12 82	68 12 80	2 — 2	51 8 59	50 8 58	1 — 1		CULTO							
	Totale Trasporti e Comunicazioni...	a b c d e Tot.	127 202 341 670	126 200 340 666	1 2 1 4	97 132 193 422	96 131 193 420	1 1 — 2		PROFESSIONI ED ARTI LIBERALI							
	COMMERCIO									ADDETTI AI SERVIZI DOMESTICI							
31	Vendita di merci e di derrate alimentari	a b c d e Tot.	297 42 4 343	283 37 4 324	14 5 — 19	188 32 2 222	176 27 2 205	12 5 — 17		PROPRIETARI E BENESTANTI							
32	Vendita di generi non alimentari	a b c d e Tot.	147 51 1 199	133 43 1 177	14 8 — 22	134 49 — 185	120 41 — 161	14 8 — 22		CONDIZIONI NON PROFESSIONALI							
33	Vendita di merci diverse.....	a b c d e Tot.	34 3 — 37	32 3 — 35	2 — — 2	29 2 — 31	28 2 — 30	1 — — 1		SENZA INDICAZIONE DI PROFESSIONE O CONDIZIONE							
34	Esercizi pubblici.....	a b c d e Tot.	188 7 53 248	155 6 44 205	33 1 9 43	110 2 40 152	87 1 35 123	23 1 5 29		SENZA INDICAZIONE DI PROFESSIONE O CONDIZIONE							
35	Magazzini generali - Sensali - Rappresentanti	a b c d e Tot.	44 22 2 68	44 20 2 66	— 2 — 2	42 22 2 66	42 20 2 64	— 2 — 2		TOTALE GENERALE...							
												15.125	10.492	4.633	9.922	6.209	3.713

(*) Vedansi avvertenze nn. 2, 6 e 8 a pagg. 3 e 5.

(1) a Padroni di azienda, amministratori, direttori. — b Impiegati. — c Artigiani indipendenti. — d Artigiani padroni. — e Operai salariati, garzoni.

(2) Esclusa la fabbricazione e la lavorazione delle fibre artificiali (rayon) comprese nella voce « Industrie Chimiche ».

Popolazione presente (*) regnicola e straniera, secondo le categorie professionali (*), i gruppi di età (*) ed il sesso.

TAVOLA VIII.

GRUPPI DI ETÀ — SESSO		IN COM- PLESSO	C A T E G O R I E P R O F E S S I O N A L I (*)												
			AGRICOLTURA E CACCIA	INDUSTRIA	TRASPORTI E COMUNICAZIONI	COMMERCIO	BANCA E ASSICURAZIONE	DIPESA DEL PAESE AMMINISTRAZIONE PUBBLICA ED OR- GANIZZAZIONI SIN- DICALI	AMMINISTRAZIONE PRIVATA	CULTO	PROFESSIONI ED ARTI LIBERALI	ADDETTI AI SERVIZI DOMESTICI	PROPRIETARI E BENESTANTI	CONDIZIONI NON PROFESSIONALI	SENZA INDICAZIONE DI PROFESSIONE O CONDIZIONE
1	2	3	4	5	6	7	8	9	10	11	12	13	14	15	
10 anni-ω.....	MF	15.125	256	3.327	670	916	70	4.646	4	40	286	158	22	4.371	359
	M	10.492	256	3.211	666	828	69	4.613	4	27	167	8	18	446	179
	F	4.633	—	116	4	88	1	33	—	13	119	150	4	3.925	180
di cui nel Muni- cipio di Bengasi	MF	9.922	100	2.308	422	669	59	2.184	4	20	212	135	12	3.516	281
	M	6.209	100	2.203	420	598	58	2.158	4	20	122	5	8	377	136
	F	3.713	—	105	2	71	1	26	—	—	90	130	4	3.139	145
10-14.....	MF	999	6	83	—	9	1	—	—	—	—	7	—	747	146
	M	485	6	76	—	9	1	—	—	—	—	—	—	324	69
	F	514	—	7	—	—	—	—	—	—	—	7	—	423	77
15-19.....	MF	1.625	16	367	38	45	1	528	—	—	2	32	—	500	96
	M	1.089	16	346	38	38	1	526	—	—	2	—	—	75	47
	F	536	—	21	—	7	—	2	—	—	—	32	—	425	49
20.....	MF	985	2	71	16	16	1	756	—	—	3	10	2	94	14
	M	876	2	67	16	14	1	756	—	—	2	1	2	4	11
	F	109	—	4	—	2	—	—	—	—	1	9	—	90	3
21-24.....	MF	2.370	25	383	62	72	8	1.310	2	1	14	25	—	436	32
	M	1.880	25	373	62	66	8	1.308	2	1	11	—	—	7	17
	F	490	—	10	—	6	—	2	—	—	3	25	—	429	15
25-29.....	MF	2.602	44	641	128	131	18	957	—	1	42	20	2	594	24
	M	1.915	44	624	128	123	17	944	—	1	20	1	1	1	11
	F	687	—	17	—	8	1	13	—	—	22	19	1	593	13
30-34.....	MF	1.937	33	495	131	119	18	478	—	4	89	19	2	541	8
	M	1.305	33	483	131	110	18	472	—	1	51	2	2	—	2
	F	632	—	12	—	9	—	6	—	3	38	17	—	541	6
35-39.....	MF	1.424	26	365	97	116	14	288	1	5	51	21	1	437	2
	M	904	26	351	97	102	14	284	1	2	27	—	—	—	—
	F	520	—	14	—	14	—	4	—	3	24	21	1	437	2
40-44.....	MF	1.023	28	291	90	123	3	132	—	8	31	13	1	302	1
	M	663	28	283	86	107	3	127	—	4	22	2	1	—	—
	F	360	—	8	4	16	—	5	—	4	9	11	—	302	1
45-49.....	MF	709	21	237	43	92	3	67	—	8	23	1	1	210	3
	M	466	21	229	43	81	3	66	—	7	12	—	1	3	—
	F	243	—	8	—	11	—	1	—	1	11	1	—	207	3
50-54.....	MF	518	26	177	28	70	2	42	1	3	8	4	1	153	3
	M	345	26	172	28	62	2	42	1	3	5	—	—	2	2
	F	173	—	5	—	8	—	—	—	—	3	4	1	151	1
55-59.....	MF	360	8	117	20	49	1	25	—	2	10	5	2	120	1
	M	224	8	110	20	46	1	25	—	1	8	1	2	2	—
	F	136	—	7	—	3	—	—	—	1	2	4	—	118	1
60-64.....	MF	206	10	42	7	37	—	13	—	4	8	—	1	79	5
	M	119	10	39	7	36	—	13	—	4	4	—	1	1	4
	F	87	—	3	—	1	—	—	—	—	4	—	—	78	1
65-ω.....	MF	315	11	51	9	32	—	14	—	4	3	1	9	158	23
	M	170	11	51	9	29	—	14	—	3	2	1	8	27	15
	F	145	—	—	—	3	—	—	—	1	1	—	1	131	8
Ignota.....	MF	52	—	7	1	5	—	36	—	—	2	—	—	—	1
	M	51	—	7	1	5	—	36	—	—	1	—	—	—	1
	F	1	—	—	—	—	—	—	—	—	1	—	—	—	—
6-9.....	MF	1.260	—	1	—	—	—	—	—	—	—	—	—	933	326
	M	646	—	1	—	—	—	—	—	—	—	—	—	491	154
	F	614	—	—	—	—	—	—	—	—	—	—	—	442	172

(*) Vedansi avvertenze nn. 2, 6 e 12 a pagg. 3 e 5.

Regnicoli e stranieri non cattolici secondo la religione (*) ed il sesso.

TAVOLA IX.

CIRCOSCRIZIONI TERRITORIALI (1)	IN COMPLESSO			RELIGIONE											
				ORTODOSSA			MUSSULMANA			ISRAELITICA			ALTRA		
	MF	M	F	MF	M	F	MF	M	F	MF	M	F	MF	M	F
1	2	3	4	5	6	7	8	9	10	11	12	13	14	15	16
C. R. DI BENGASI <i>di cui nel Municipio di Bengasi</i>	2.011 2.010	1.283 1.282	728 728	398 397	311 310	87 87	539 539	286 286	253 253	705 705	331 331	374 374	369 369	355 355	14 14
C. R. DEL GEBEL	374	226	148	110	104	6	259	120	139	1	1	—	4	1	3
C. Z. DELLA MARMARICA	32	31	1	1	—	1	3	3	—	1	1	—	27	27	—
C. Z. DI AGEDABIA	7	6	1	4	4	—	—	—	—	2	1	1	1	1	—
TOTALE	2.424	1.546	878	513	419	94	801	409	392	709	334	375	401	384	17

(*) Vedasi avvertenza n. 9 a pag. 5.
(1) C. R. = Commissariato regionale. — C. Z. = Comando di zona.

Regnicoli e stranieri in età (*) di 6 anni e più che sapevano leggere (*).

TAVOLA X.

CIRCOSCRIZIONI TERRITORIALI (1)	REGNICOLI E STRANIERI IN ETÀ DI 6 ANNI E PIÙ					
	IN COMPLESSO			CHE SAPEVANO LEGGERE		
	MF	M	F	MF	M	F
1	2	3	4	5	6	7
C. R. DI BENGASI <i>di cui nel Municipio di Bengasi</i>	11.295 10.914	7.005 6.716	4.290 4.198	9.741 9.399	6.335 6.062	3.406 3.337
C. R. DEL GEBEL	3.510	2.682	828	3.132	2.481	651
C. Z. DELLA MARMARICA	1.064	954	110	1.056	953	103
C. Z. DI AGEDABIA	516	497	19	514	497	17
TOTALE	16.385	11.138	5.247	14.443	10.266	4.177

(*) Vedansi avvertenze nn. 6 e 11 a pag. 5.
(1) C. R. = Commissariato regionale. — C. Z. = Comando di zona.

Stranieri (*) secondo lo Stato di appartenenza, la dimora ed il sesso.

TAVOLA XI.

STATO DI APPARTENENZA	CIRENAICA						MUNICIPIO DI BENGASI						
	IN COMPLESSO			DI CUI CON DIMORA ABITUALE			IN COMPLESSO			DI CUI CON DIMORA ABITUALE			
	MF	M	F	MF	M	F	MF	M	F	MF	M	F	
1	2	3	4	5	6	7	8	9	10	11	12	13	
EUROPA													
CITTÀ DEL VATICANO	1	1	—	1	1	—	1	1	—	1	1	—	—
AUSTRIA	4	1	3	3	1	2	3	1	2	3	1	2	
DANIMARCA	17	17	—	—	—	—	17	17	—	—	—	—	
FRANCIA	986	491	495	982	491	491	983	491	492	981	491	490	
GERMANIA	34	30	4	7	4	3	5	1	4	4	1	3	
GRAN BRETAGNA E IRLANDA DEL NORD (Re- gno Unito di)	306	153	153	305	152	153	305	152	153	305	152	153	
GRECIA	967	786	181	366	185	181	614	571	43	98	55	43	
JUGOSLAVIA	3	—	3	3	—	3	2	—	2	2	—	2	
ROMANIA	4	—	4	4	—	4	2	—	2	2	—	2	
SPAGNA	3	1	2	3	1	2	3	1	2	3	1	2	
SVEZIA	2	2	—	—	—	—	2	2	—	—	—	—	
TURCHIA (parte europea)	3	3	—	1	1	—	1	1	—	1	1	—	
UNGHERIA	1	—	1	1	—	1	1	—	1	1	—	1	
ALTRI STATI E POSSEDIMENTI	23	16	7	23	16	7	21	14	7	21	14	7	
Totale	2.354	1.501	853	1.699	852	847	1.960	1.252	708	1.422	717	705	
ASIA													
TURCHIA (parte asiatica)	8	3	5	8	3	5	8	3	5	8	3	5	
U. R. S. S. (parte asiatica)	28	11	17	28	11	17	28	11	17	28	11	17	
Totale	36	14	22	36	14	22	36	14	22	36	14	22	
AFRICA													
EGITTO	1	1	—	—	—	—	—	—	—	—	—	—	
POSSEDIMENTI, PROTETTORATI E MANDATI FRANCESI	10	6	4	10	6	4	10	6	4	10	6	4	
Totale	11	7	4	10	6	4	10	6	4	10	6	4	
AMERICA													
BOLIVIA	1	1	—	1	1	—	1	1	—	1	1	—	
Totale	1	1	—	1	1	—	1	1	—	1	1	—	
IN COMPLESSO	2.402	1.523	879	1.746	873	873	2.007	1.273	734	1.469	738	731	

(*) Vedasi avvertenza n. 10 a pag. 5.

POPOLAZIONE REGNICOLA E STRANIERA

C) ERITREA

Superficie - Popolazione presente (*) in complesso, regnicola, straniera e indigena - Densità per km.²

TAVOLA I.

CIRCOSCRIZIONI TERRITORIALI (1)	SUPERFICIE IN KM. ²	POPOLAZIONE				DENSITÀ PER KM. ²
		IN COMPLESSO	REGNICOLA	STRANIERA	INDIGENA	
1	2	3	4	5	6	7
C. P. DELLO HAMASIÈN	3.160	98.034	2.995	200	94.839	31.0
C. R. DEL CONFINE MERIDIONALE	18.388	225.160	200	50	224.910	12.2
C. R. DEL BASSOPIANO ORIENTALE E DELLA DANCALIA	17.156	49.504	623	54	48.827	2.9
C. R. DI CHEREN	17.092	121.331	190	40	121.101	7.1
C. R. DEL BASSOPIANO OCCIDENTALE	48.956	99.517	116	25	99.376	2.0
R. A. DELLA DANCALIA MERIDIONALE	14.720	7.027	64	3	6.960	0.5
TOTALE	119.472	600.573	4.188	372	596.013	5.0

(*) Vedansi avvertenze nn. 1 e 2 a pag. 3.

(1) C.R. = Commissariato regionale. — R. A. = Residenza autonoma.

Popolazione presente (*) in complesso, regnicola, straniera e indigena, secondo il sesso.

TAVOLA II.

CIRCOSCRIZIONI TERRITORIALI	POPOLAZIONE							
	IN COMPLESSO		REGNICOLA		STRANIERA		INDIGENA	
	M F	di cui F	M F	di cui F	M F	di cui F	M F	di cui F
1	2	3	4	5	6	7	8	9
COMMISSARIATO REGIONALE DELLO HAMASIÈN	98.034	49.128	2.995	1.367	200	87	94.839	47.674
<i>di cui nel Municipio di Asmara</i>	<i>18.789</i>	<i>9.931</i>	<i>2.857</i>	<i>1.315</i>	<i>200</i>	<i>87</i>	<i>15.732</i>	<i>8.529</i>
COMMISSARIATO REGIONALE DEL CONFINE MERIDIONALE	225.160	107.354	200	61	50	22	224.910	107.271
RESIDENZA DEL SERAÈ	110.992	52.640	111	42	27	12	110.854	52.586
RESIDENZA DELLO ACCELE GUZAI	114.168	54.714	89	19	23	10	114.056	54.685
COMMISSARIATO REGIONALE DEL BASSOPIANO ORIENTALE E DELLA DANCALIA	49.504	20.799	623	166	54	24	48.827	20.609
TERRITORIO DI MASSAUA	34.571	14.845	622	166	54	24	33.895	14.655
RESIDENZA DELLA DANCALIA SETTENTRIONALE	14.933	5.954	1	—	—	—	14.932	5.954
COMMISSARIATO REGIONALE DI CHEREN	121.331	54.192	190	92	40	20	121.101	54.080
TERRITORIO DI CHEREN	76.614	34.549	189	92	40	20	76.385	34.437
VICE RESIDENZA DI NACFA	44.717	19.643	1	—	—	—	44.716	19.643
COMMISSARIATO REGIONALE DEL BASSOPIANO OCCIDENTALE	99.517	41.782	116	18	25	10	99.376	41.754
TERRITORIO DI AGORDAT	62.334	24.402	26	5	15	7	62.293	24.390
RESIDENZA DI BARENTÙ	22.727	10.784	15	5	5	3	22.707	10.776
RESIDENZA DI TESSENEI	14.456	6.596	75	8	5	—	14.376	6.588
RESIDENZA AUTONOMA DELLA DANCALIA MERIDIONALE	7.027	3.044	64	13	3	—	6.960	3.031
TOTALE	600.573	276.299	4.188	1.717	372	163	596.013	274.419

(*) Vedasi avvertenza n. 2 a pag. 3.

Popolazione regnicola e straniera presente (*), temporaneamente assente (*) e residente (*), secondo il sesso.

TAVOLA III.

CIRCOSCRIZIONI TERRITORIALI	POPOLAZIONE PRESENTE									POPOLAZIONE RESIDENTE				
	IN COMPLESSO			CON DIMORA						IN COMPLESSO			DI CUI TEMPORANEAMENTE ASSENTE	
	M F	M	F	abituale			temporanea			M F	M	F	M F	di cui F
				M F	M	F	M F	M	F					
1	2	3	4	5	6	7	8	9	10	11	12	13	14	15
COMMISSARIATO REGIONALE DELLO HAMASIÈN	3.195	1.741	1.454	3.129	1.688	1.441	66	53	13	3.296	1.806	1.490	167	49
<i>di cui nel Municipio di Asmara</i>	<i>3.057</i>	<i>1.655</i>	<i>1.402</i>	<i>3.003</i>	<i>1.614</i>	<i>1.389</i>	<i>54</i>	<i>41</i>	<i>13</i>	<i>3.160</i>	<i>1.726</i>	<i>1.434</i>	<i>157</i>	<i>45</i>
COMMISSARIATO REGIONALE DEL CONFINE MERIDIONALE	250	167	83	250	167	83	—	—	—	264	177	87	14	4
RESIDENZA DEL SERAÈ	138	84	54	138	84	54	—	—	—	145	89	56	7	2
RESIDENZA DELLO ACCELE GUZAI	112	83	29	112	83	29	—	—	—	119	88	31	7	2
COMMISSARIATO REGIONALE DEL BASSOPIANO ORIENTALE E DELLA DANCALIA	677	487	190	614	437	177	63	50	13	683	458	225	69	48
TERRITORIO DI MASSAUA	676	486	190	613	436	177	63	50	13	682	457	225	69	48
RESIDENZA DELLA DANCALIA SETTENTRIONALE	1	1	—	1	1	—	—	—	—	1	1	—	—	—
COMMISSARIATO REGIONALE DI CHEREN	230	118	112	225	117	108	5	1	4	241	127	114	16	6
TERRITORIO DI CHEREN	229	117	112	224	116	108	5	1	4	240	126	114	16	6
VICE RESIDENZA DI NACFA	1	1	—	1	1	—	—	—	—	1	1	—	—	—
COMMISSARIATO REGIONALE DEL BASSOPIANO OCCIDENTALE	141	113	28	129	102	27	12	11	1	138	105	33	9	6
TERRITORIO DI AGORDAT	41	29	12	40	28	12	1	1	—	46	29	17	6	5
RESIDENZA DI BARENTÙ	20	12	8	18	11	7	2	1	1	19	12	7	1	—
RESIDENZA DI TESSENEI	80	72	8	71	63	8	9	9	—	73	64	9	2	1
RESIDENZA AUTONOMA DELLA DANCALIA MERIDIONALE	67	54	13	58	45	13	9	9	—	58	45	13	—	—
TOTALE	4.560	2.680	1.880	4.405	2.556	1.849	155	124	31	4.680	2.718	1.962	(1) 275	113

(*) Vedasi avvertenza n. 2 a pag. 3.

(1) Di cui: nel Regno 159 (F 80); in altra località della stessa Colonia 100 (F 29); in altra Colonia o Possedimento italiano o all'Estero 16 (F 4).

Famiglie naturali (*) regnicole e straniere secondo il numero dei membri e la condizione sociale (*) del capo famiglia.
Famiglie di censimento (*) secondo il numero dei membri.

TAVOLA IV.

Num. d'ordine	CONDIZIONE SOCIALE DEL CAPO FAMIGLIA TERRITORIO	FAMIGLIE		FAMIGLIE COMPOSTE DI MEMBRI										
		N.	DI CUI NEL MUNI- CIPIO DI ASMA- RA	1	2	3	4	5	6	7	8	9	10	11-∞
				5	6	7	8	9	10	11	12	13	14	15
1	2	3	4	5	6	7	8	9	10	11	12	13	14	15
A) FAMIGLIE NATURALI														
NUMERO DELLE FAMIGLIE														
1	ADDETTI ALL'AGRICOLTURA	78	25	24	13	6	11	9	2	—	2	4	—	2
	Conducenti terreni propri	43	19	10	9	3	7	6	2	—	1	3	—	2
	Fittavoli	1	—	—	—	—	1	—	—	—	—	—	—	—
	Mezzadri ed altri coloni	4	—	1	1	2	—	—	—	—	—	—	—	—
	Giornalieri ed operai di campagna	4	1	2	1	—	1	—	—	—	—	—	—	—
	Altri addetti all'agricoltura	21	5	11	2	1	2	3	—	—	1	1	—	—
2	INDUSTRIALI	170	106	35	27	18	25	31	11	16	3	3	—	1
3	COMMERCianti	183	105	55	26	30	12	17	21	10	5	2	4	1
4	ARTIGIANI	14	11	2	2	3	2	—	3	1	—	—	—	1
5	OPERAI	333	188	116	39	39	38	43	19	21	8	6	1	3
6	PERSONALE DI SERVIZIO E DI FATICA	26	5	13	2	4	4	1	—	1	—	—	—	1
7	FORZE ARMATE (esclusi gli Ufficiali ed i militari di leva)	41	30	7	11	10	7	5	1	—	—	—	—	—
8	UFFICIALI	28	20	5	5	7	8	1	2	—	—	—	—	—
9	IMPIEGATI	336	197	128	54	59	40	33	14	3	3	2	—	—
10	CULTO, PROFESSIONI ED ARTI LIBERALI	54	35	20	7	12	10	2	3	—	—	—	—	—
11	PROPRIETARI E BENESTANTI	11	11	4	1	4	1	—	—	—	—	1	—	—
12	CONDIZIONI NON PROFESSIONALI	71	64	40	17	4	5	2	2	—	1	—	—	—
	Totale	1.340	797	449	204	196	163	144	78	52	22	18	5	9
	<i>di cui nel Municipio di Asmara</i>	<i>797</i>	<i>—</i>	<i>178</i>	<i>118</i>	<i>133</i>	<i>116</i>	<i>105</i>	<i>60</i>	<i>44</i>	<i>18</i>	<i>16</i>	<i>3</i>	<i>6</i>
NUMERO DEI COMPONENTI														
1	ADDETTI ALL'AGRICOLTURA	244	125	24	26	18	44	45	12	—	16	36	—	23
	Conducenti terreni propri	165	99	10	18	9	28	30	12	—	8	27	—	23
	Fittavoli	4	—	—	—	—	4	—	—	—	—	—	—	—
	Mezzadri ed altri coloni	9	—	1	2	6	—	—	—	—	—	—	—	—
	Giornalieri ed operai di campagna	8	2	2	2	—	4	—	—	—	—	—	—	—
	Altri addetti all'agricoltura	58	24	11	4	3	8	15	—	—	8	9	—	—
2	INDUSTRIALI	638	451	35	54	54	100	155	66	112	24	27	—	11
3	COMMERCianti	635	403	55	52	90	48	85	126	70	40	18	40	11
4	ARTIGIANI	59	52	2	4	9	8	—	18	7	—	—	—	11
5	OPERAI	1.103	762	116	78	117	152	215	114	147	64	54	10	36
6	PERSONALE DI SERVIZIO E DI FATICA	68	17	13	4	12	16	5	—	7	—	—	—	11
7	FORZE ARMATE (esclusi gli Ufficiali ed i militari di leva)	118	96	7	22	30	28	25	6	—	—	—	—	—
8	UFFICIALI	85	68	5	10	21	32	5	12	—	—	—	—	—
9	IMPIEGATI	885	623	128	108	177	160	165	84	21	24	18	—	—
10	CULTO, PROFESSIONI ED ARTI LIBERALI	138	101	20	14	36	40	10	18	—	—	—	—	—
11	PROPRIETARI E BENESTANTI	31	31	4	2	12	4	—	—	—	—	9	—	—
12	CONDIZIONI NON PROFESSIONALI	136	126	40	34	12	20	10	12	—	8	—	—	—
	Totale	4.140	2.855	449	408	588	652	720	468	364	176	162	50	103
	<i>di cui nel Municipio di Asmara</i>	<i>2.855</i>	<i>—</i>	<i>178</i>	<i>236</i>	<i>399</i>	<i>464</i>	<i>525</i>	<i>360</i>	<i>308</i>	<i>144</i>	<i>144</i>	<i>30</i>	<i>67</i>
B) FAMIGLIE DI CENSIMENTO														
NUMERO DELLE FAMIGLIE														
1	ERITREA	1.340	797	474	221	186	159	141	70	42	20	17	6	4
2	<i>di cui nel Municipio di Asmara</i>	<i>797</i>	<i>—</i>	<i>192</i>	<i>124</i>	<i>124</i>	<i>118</i>	<i>111</i>	<i>56</i>	<i>35</i>	<i>15</i>	<i>15</i>	<i>4</i>	<i>3</i>
NUMERO DEI COMPONENTI														
1	ERITREA	3.949	2.749	474	442	558	636	705	420	294	160	153	60	47
2	<i>di cui nel Municipio di Asmara</i>	<i>2.749</i>	<i>—</i>	<i>192</i>	<i>248</i>	<i>372</i>	<i>472</i>	<i>555</i>	<i>336</i>	<i>245</i>	<i>120</i>	<i>135</i>	<i>40</i>	<i>34</i>

(*) Vedansi avvertenze nn. 3, 4 e 5 a pagg. 3 e 4.

Popolazione presente (*) regnicola e straniera in età (*) di 10 anni e più secondo la professione o condizione (*) ed il sesso.

Segue TAVOLA VII.

NUMERO DELLE CLASSI	PROFESSIONI O CONDIZIONI (*)	POSIZ. NELLA PROFESSIONE (1)	POPOLAZIONE IN ETÀ DI 10 ANNI E PIÙ						NUMERO DELLE CLASSI	PROFESSIONI O CONDIZIONI (*)	POSIZ. NELLA PROFESSIONE (1)	POPOLAZIONE IN ETÀ DI 10 ANNI E PIÙ											
			IN COMPLESSO			DI CUI NEL MUNICIPIO DI ASMARA						IN COMPLESSO			DI CUI NEL MUNICIPIO DI ASMARA								
			M	F	T	M	F	T				M	F	T	M	F	T						
18	Costruzioni meccaniche in genere, lavorazione dei metalli preziosi	a b e Tot.	6 1 5 12	6 1 5 12	— — — —	4 4 8 8	4 4 8 8	— — — —	33	Vendita di merci diverse.....	a b e Tot.	18 1 19 19	18 1 19 19	— — — —	3 1 4 4	3 1 4 4	— — — —						
19	Preparazione e lavorazione dei minerali	a b e Tot.	6 9 15	6 9 15	— — —	3 1 4	3 1 4	— — —	34	Esercizi pubblici.....	a b e Tot.	59 2 2 63	49 2 2 53	10 — — 10	33 2 1 36	27 2 1 30	6 — — 6	— — — —					
20	Costruzioni edilizie, stradali ed idrauliche	a b e Tot.	57 9 159 225	57 9 159 225	— — — —	31 6 96 133	33 6 96 133	— — — —	35	Magazzini generali - Sensali - Rappresentanti	a b e Tot.	27 10 9 37	27 9 1 36	— 1 — 1	19 6 — 25	19 5 — 24	1 — — 1	— — — —					
21	Industria tessile (2).....	a b e Tot.	1 1 2	1 1 2	— — —	1 1 2	1 1 2	— — —	36	Aziende commerciali non specificate	a b e Tot.	14 15 29	14 15 29	— — —	7 5 12	7 5 12	— — —	— — —					
22	Tessuti speciali.....	c e Tot.	3 — 3	— — —	3 — 3	2 — 2	— — —	2 — 2	Totale Commercio...			a b e Tot.	231 78 5 314	213 72 5 290	18 6 — 24	132 49 3 184	119 43 3 165	13 6 — 19	— — — —				
23	Vestitario, arredamento domestico, nettezza e acconciatura della persona	a b c d e Tot.	11 13 1 17 43	7 7 — 9 25	4 6 — 8 18	9 11 — 17 38	6 11 — 9 22	3 5 — 8 16	BANCA E ASSICURAZIONE			37	Banca - Borsa - Credito	—	54	47	7	36	30	6			
24	Industrie chimiche.....	a b e Tot.	7 3 1 11	7 3 1 11	— — — —	5 3 1 9	5 3 1 9	— — — —	38	Assicurazione.....	—	2	2	—	2	—	2	—	—				
25	Industrie poligrafiche.....	a b e Tot.	8 1 6 15	8 1 6 15	— — — —	8 1 6 15	8 1 6 15	— — — —	39	Addetti ad aziende non specificate	—	—	—	—	—	—	—	—	—				
26	Produzione e distribuzione di forza motrice, luce, acqua e calore	a b e Tot.	6 17 23	6 17 23	— — —	2 6 8	2 6 8	— — —	Totale Banca e Assicurazione...			—	56	49	7	38	32	6					
27	Industria dello spettacolo.....	a b e Tot.	1 1 2	1 1 2	— — —	1 1 2	1 1 2	— — —	DIFESA DEL PAESE - AMMINISTRAZIONE PUBBLICA ED ORGANIZZAZIONI SINDACALI			40-41	Difesa del Paese - Amministrazione pubblica ed organizzazioni sindacali	—	642	628	14	365	351	14			
28	Industrie non specificate.....	b e Tot.	2 1 3	2 1 3	— — —	1 1 2	1 1 2	— — —	42	Corpi organizzati alle dipendenze di pubbliche amministrazioni	—	1	1	—	1	1	—	—	—				
Totale Industria...			a b c d e Tot.	177 39 20 1 443 680	173 38 11 1 435 658	4 1 9 — 8 22	111 18 17 — 279 425	108 17 10 — 271 406	3 1 7 — 8 19	Totale Difesa del Paese - Amministrazione pubblica ed Organizzazioni sindacali			—	643	629	14	366	352	14				
TRASPORTI E COMUNICAZIONI			29	Trasporti terrestri, marittimi ed aerei	a b e Tot.	31 93 66 160	31 63 66 160	— — — —	20 20 25 65	20 20 25 65	— — — —	— — — —	— — — —	— — — —	— — — —	— — — —	— — — —	— — — —					
30	Comunicazioni.....	b e Tot.	24 1 25	14 1 15	10 — 10	17 — 17	8 — 8	9 — 9	AMMINISTRAZIONE PRIVATA			43	Amministrazione privata	—	3	3	—	2	2	—			
Totale Trasporti e Comunicazioni...			a b e Tot.	31 87 67 185	31 77 43 175	10 10 — 10	20 37 25 82	20 28 25 73	9 9 — 9	CULTO			44	Culto	—	72	34	38	41	18	23		
COMMERCIO			31	Vendita di merci e di derrate alimentari	a b e Tot.	68 17 1 86	64 14 1 79	4 3 — 7	30 12 1 43	27 9 1 37	3 3 — 6	PROFESSIONI ED ARTI LIBERALI			45	Insegnamento	—	49	14	35	25	6	19
32	Vendita di generi non alimentari	a b e Tot.	45 33 2 80	41 31 2 74	4 2 — 6	40 23 1 64	36 21 1 58	4 2 — 6	ADDETTI AI SERVIZI DOMESTICI			50	Addetti ai servizi domestici.....	—	13	2	11	9	1	8			
Totale Commercio			31 32	68 80	64 74	4 6	30 64	27 58	3 6	PROPRIETARI E BENESTANTI			51	Proprietari e benestanti.....	—	11	8	3	10	8	2		
CONDIZIONI NON PROFESSIONALI			52	Pensionati	—	13	10	3	12	9	3	SENZA INDICAZIONE DI PROFESSIONE O CONDIZIONE			56	Senza indicazione di professione o condizione	—	66	30	36	34	16	18
Totale Condizioni non professionali			53	Studenti, Seminaristi, Collegiali..	—	297	157	140	253	134	119	TOTALE GENERALE...			—	3.610	2.190	1.420	2.338	1.279	1.059		
Totale Condizioni non professionali			54	Attendenti alle cure domestiche.	—	1.047	—	1.047	776	—	776												
Totale Condizioni non professionali			55	Altre condizioni non professionali	—	14	10	4	9	5	4												

(*) Vedansi avvertenze nn. 2, 6 e 8 a pagg 3 e 5.

(1) a) Padroni di azienda, amministratori, direttori. — b) Impiegati. — c) Artigiani indipendenti. — d) Artigiani padroni. — e) Operai salariati, garzoni.

(2) Esclusa la fabbricazione e la lavorazione delle fibre artificiali (rayon), comprese nella voce « Industrie chimiche ».

Popolazione presente (*) regnicola e straniera, secondo le categorie professionali (*), i gruppi di età (*) ed il sesso.

TAVOLA VIII.

GRUPPI DI ETÀ — SESSO		IN COM- PLESSO	C A T E G O R I E P R O F E S S I O N A L I (*)												
			AGRICOLTURA E CACCIA	INDUSTRIA	TRASPORTI E COMUNICAZIONI	COMMERCIO	BANCA E ASSICURAZIONE	DIFESA DEL PAESE AMMINISTRAZIONE PUBBLICA ED OR- GANIZZAZIONI SIN- DICALI	AMMINISTRAZIONE PRIVATA	CULTO	PROFESSIONI ED ARTI LIBERALI	ADDETTI AI SERVIZI DOMESTICI	PROPRIETARI E BENESTANTI	CONDIZIONI NON PROFESSIONALI	SENZA INDICAZIONE DI PROFESSIONE O CONDIZIONE
1		2	3	4	5	6	7	8	9	10	11	12	13	14	15
10 anni-6	MF	3.610	84	690	185	314	56	643	3	72	112	13	11	1.371	66
	M	2.190	83	658	175	290	49	629	3	34	52	2	8	177	30
	F	1.420	1	22	10	24	7	14	—	38	60	11	3	1.194	36
di cui nel Municipio di Asmara	MF	2.338	29	425	82	184	38	366	2	41	68	9	10	1.050	34
	M	1.279	28	406	73	165	32	352	2	18	30	1	8	148	16
	F	1.059	1	19	9	19	6	14	—	23	38	8	2	902	18
10-14	MF	342	1	15	1	2	1	—	—	—	—	—	—	292	30
	M	154	1	14	1	2	—	—	—	—	—	—	—	123	13
	F	188	—	1	—	—	1	—	—	—	—	—	—	169	17
15-19	MF	403	4	102	14	22	5	21	1	1	—	1	—	213	19
	M	198	4	96	13	16	3	20	1	—	—	—	—	35	10
	F	205	—	6	1	6	2	1	—	1	—	1	—	178	9
20	MF	126	—	13	5	5	1	58	—	1	2	1	—	36	4
	M	84	—	13	4	5	1	57	—	—	1	—	—	—	3
	F	42	—	—	1	—	—	1	—	1	1	1	—	36	1
21-24	MF	379	3	60	21	18	2	137	2	1	5	4	—	123	3
	M	233	3	59	17	16	2	132	2	—	—	1	—	1	—
	F	146	—	1	4	2	—	5	—	1	5	3	—	122	3
25-29	MF	502	13	88	29	41	17	118	—	9	13	2	1	168	3
	M	299	13	82	27	38	15	116	—	—	4	1	1	1	1
	F	203	—	6	2	3	2	2	—	9	9	1	—	167	2
30-34	MF	458	6	83	34	43	12	116	—	9	22	2	—	130	1
	M	298	6	81	32	43	11	114	—	1	10	—	—	—	—
	F	160	—	2	2	—	1	2	—	8	12	2	—	130	1
35-39	MF	379	1	95	18	42	9	80	—	10	19	—	1	104	—
	M	258	1	94	18	40	9	80	—	5	10	—	1	—	—
	F	121	—	1	—	2	—	—	—	5	9	—	—	104	—
40-44	MF	305	11	58	21	42	5	47	—	18	18	1	—	84	—
	M	200	11	56	21	39	4	45	—	13	11	—	—	—	—
	F	105	—	2	—	3	1	2	—	5	7	1	—	84	—
45-49	MF	201	13	40	11	22	3	23	—	5	15	1	—	68	—
	M	121	13	38	11	20	3	23	—	4	8	—	—	1	—
	F	80	—	2	—	2	—	—	—	1	7	1	—	67	—
50-54	MF	165	6	46	14	27	—	10	—	9	7	—	1	45	—
	M	111	6	46	14	24	—	10	—	4	6	—	—	1	—
	F	54	—	—	—	3	—	—	—	5	1	—	1	44	—
55-59	MF	144	8	30	13	21	1	21	—	3	5	1	2	38	1
	M	97	8	30	13	19	1	21	—	2	1	—	1	1	—
	F	47	—	—	—	2	—	—	—	1	4	1	1	37	1
60-64	MF	89	6	25	4	15	—	5	—	3	5	—	2	23	1
	M	64	6	25	4	14	—	5	—	3	1	—	2	4	—
	F	25	—	—	—	1	—	—	—	—	4	—	—	19	1
65-69	MF	117	12	25	—	14	—	7	—	3	1	—	4	47	4
	M	73	11	24	—	14	—	6	—	2	—	—	3	10	3
	F	44	1	1	—	—	—	1	—	1	1	—	1	37	1
Ignota	MF	—	—	—	—	—	—	—	—	—	—	—	—	—	—
	M	—	—	—	—	—	—	—	—	—	—	—	—	—	—
	F	—	—	—	—	—	—	—	—	—	—	—	—	—	—
6-9	MF	373	—	—	—	—	—	—	—	—	—	—	—	311	62
	M	187	—	—	—	—	—	—	—	—	—	—	—	160	27
	F	186	—	—	—	—	—	—	—	—	—	—	—	151	35

(*) Vedansi avvertenze nn. 2, 6 e 12 a pagg. 3 e 5.

Regnicoli e stranieri non cattolici secondo la religione (*) ed il sesso.

TAVOLA IX.

CIRCOSCRIZIONI TERRITORIALI (1)	IN COMPLESSO			RELIGIONE											
				ORTODOSSA			MUSSULMANA			ISRAELITICA			ALTRA		
	MF	M	F	MF	M	F	MF	M	F	MF	M	F	MF	M	F
1	2	3	4	5	6	7	8	9	10	11	12	13	14	15	16
C. R. DELLO HAMASIEN <i>di cui nel Municipio di Asmara</i>	217 212	116 114	101 98	167 167	95 95	72 72	1 1	1 1	—	16 16	8 8	8 8	33 28	12 10	21 18
C. R. DEL CONFINE MERIDIONALE	61	35	26	52	31	21	—	—	—	—	—	—	9	4	5
C. R. DEL BASSOPIANO ORIENTALE	64	39	25	47	28	19	—	—	—	5	4	1	12	7	5
C. R. DI CHEREN	47	24	23	38	20	18	—	—	—	5	2	3	4	2	2
C. R. DEL BASSOPIANO OCCIDENTALE	29	18	11	23	15	8	—	—	—	—	—	—	6	3	3
R. A. DELLA DANCALIA MERIDIONALE	3	3	—	2	2	—	—	—	—	—	—	—	1	1	—
TOTALE	421	235	186	329	191	138	1	1	—	26	14	12	65	29	36

(*) Vedasi avvertenza n. 9 a pag. 5.
(1) C. R. = Commissariato regionale. — R. A. = Residenza autonoma.

Regnicoli e stranieri in età (*) di 6 anni e più che sapevano leggere (*).

TAVOLA X.

CIRCOSCRIZIONI TERRITORIALI (1)	REGNICOLI E STRANIERI IN ETÀ DI 6 ANNI E PIÙ					
	IN COMPLESSO			CHE SAPEVANO LEGGERE		
	MF	M	F	MF	M	F
1	2	3	4	5	6	7
C. R. DELLO HAMASIEN <i>di cui nel Municipio di Asmara</i>	2.755 2.626	1.509 1.427	1.246 1.199	2.668 2.545	1.476 1.400	1.192 1.149
C. R. DEL CONFINE MERIDIONALE	222	152	70	217	150	67
C. R. DEL BASSOPIANO ORIENTALE	615	457	158	589	443	146
C. R. DI CHEREN	198	102	96	188	99	89
C. R. DEL BASSOPIANO OCCIDENTALE	131	105	26	127	102	25
R. A. DELLA DANCALIA MERIDIONALE	62	52	10	60	50	10
TOTALE	3.983	2.377	1.606	3.849	2.320	1.529

(*) Vedansi avvertenze nn. 6 e 11 a pag. 5.
(1) C. R. = Commissariato regionale. — R. A. = Residenza autonoma.

Stranieri (*) secondo lo Stato di appartenenza, la dimora ed il sesso.

TAVOLA XI.

STATO DI APPARTENENZA	ERITREA						MUNICIPIO DI ASMARA					
	IN COMPLESSO			DI CUI CON DIMORA ABITUALE			IN COMPLESSO			DI CUI CON DIMORA ABITUALE		
	MF	M	F	MF	M	F	MF	M	F	MF	M	F
1	2	3	4	5	6	7	8	9	10	11	12	13
EUROPA												
SAN MARINO	1	—	—	1	—	—	1	—	—	1	—	—
DANIMARCA	1	—	—	1	—	—	1	—	—	1	—	—
FRANCIA	1	1	—	1	1	—	1	1	—	1	1	—
GRAN BRETAGNA E IRLANDA DEL NORD (Regno Unito di)	12	7	5	12	7	5	1	—	1	1	—	1
GRECIA	297	169	128	291	165	126	164	94	70	162	92	70
SVEZIA	14	6	8	13	6	7	4	2	2	4	2	2
SVIZZERA	8	5	3	8	5	3	3	1	2	3	1	2
TURCHIA (parte europea)	15	8	7	14	7	7	15	8	7	14	7	7
U. R. S. S. (parte europea)	4	2	2	—	—	—	2	1	1	—	—	—
ALTRI STATI E POSSEDIMENTI	4	2	2	3	2	1	—	—	—	—	—	—
Totale	360	202	158	347	195	152	194	109	85	189	105	84
ASIA												
TURCHIA (parte asiatica)	7	3	4	7	3	4	2	1	1	2	1	1
POSSEDIMENTI, PROTETTORATI E MANDATI FRANCESI	1	1	—	1	1	—	—	—	—	—	—	—
Totale	8	4	4	8	4	4	2	1	1	2	1	1
AFRICA												
EGITTO	2	1	1	2	1	1	2	1	1	2	1	1
Totale	2	1	1	2	1	1	2	1	1	2	1	1
AMERICA												
STATI UNITI	2	2	—	1	1	—	2	2	—	1	1	—
Totale	2	2	—	1	1	—	2	2	—	1	1	—
IN COMPLESSO	372	209	163	358	201	157	200	113	87	194	108	86

(*) Vedasi avvertenza n. 10 a pag. 5.

**Stranieri (*) con dimora abituale secondo lo Stato di appartenenza, il sesso, l'età (*),
il luogo di nascita (*), lo stato civile, la religione (*), e la professione o condizione (*).**

TAVOLA XII.

ETÀ, LUOGO DI NASCITA, STATO CIVILE, RELIGIONE, PROFESSIONE O CONDIZIONE		COLONIA						DI CUI NEL MUNICIPIO DI ASMARA		STATO DI APPARTENENZA							
		COLONIA		DI CUI NEL MUNICIPIO DI ASMARA		GRAN BRE- TAGNA E IRLANDA DEL NORD (Regno Unito di)		GRECIA		SVEZIA		TURCHIA (europea ed asiatica)		ALTRI STATI E POSSEDI- MENTI			
		M F	M	F	M F	M	F	M F	di cui F	M F	di cui F	M F	di cui F	M F	di cui F	M F	di cui F
1		2	3	4	5	6	7	8	9	10	11	12	13	14	15	16	17
ETÀ	0-14	108	57	51	62	40	22	6	3	88	42	2	1	4	1	8	4
	15-64	241	138	103	126	65	61	6	2	197	82	10	6	15	9	13	4
	65-69	9	6	3	6	3	3	—	—	6	2	1	—	2	1	—	—
	Ignota	—	—	—	—	—	—	—	—	—	—	—	—	—	—	—	—
LUOGO DI NASCITA	Italia	3	1	2	3	1	2	—	—	—	—	—	—	—	—	3	2
	Stessa Colonia	188	90	98	101	52	49	6	3	157	81	4	2	14	8	7	4
	Altre Colonie o Possed. italiani	14	9	5	5	2	3	—	—	14	5	—	—	—	—	—	—
	Estero	153	101	52	85	53	32	6	2	120	40	9	5	7	3	11	2
STATO CIVILE	Non indicato	—	—	—	—	—	—	—	—	—	—	—	—	—	—	—	—
	Celibi e nubili	253	151	102	146	88	58	9	4	209	81	6	4	16	8	13	5
	Coniugati	92	48	44	39	19	20	3	1	72	36	6	2	4	2	7	3
	Vedovi	13	2	11	9	1	8	—	—	10	9	1	1	1	1	1	—
	Separati legalmente	—	—	—	—	—	—	—	—	—	—	—	—	—	—	—	—
RELIGIONE	Divorziati	—	—	—	—	—	—	—	—	—	—	—	—	—	—	—	—
	Ignoto	—	—	—	—	—	—	—	—	—	—	—	—	—	—	—	—
	Cattolica	34	18	16	23	11	12	3	2	8	6	—	—	9	4	14	4
	Ortodossa	289	168	121	161	93	68	8	3	274	115	—	—	2	1	5	2
	Protestante	16	7	9	5	2	3	1	—	—	—	13	7	—	—	2	2
	Israelitica	10	4	6	5	2	3	—	—	—	—	—	—	10	6	—	—
	Musulmana	—	—	—	—	—	—	—	—	—	—	—	—	—	—	—	—
	Altra	9	4	5	—	—	—	—	—	9	5	—	—	—	—	—	—
PROFESSIONE O CONDIZIONE (1)	Nessuna	—	—	—	—	—	—	—	—	—	—	—	—	—	—	—	—
	Non dichiarata	—	—	—	—	—	—	—	—	—	—	—	—	—	—	—	—
	Agricoltura e caccia	1	1	—	1	1	—	—	—	—	—	—	—	1	—	—	—
	Industria	32	29	3	15	13	2	1	—	29	3	—	—	1	—	1	—
	Padroni di azienda, amministra- tori, direttori	16	16	—	9	9	—	—	—	15	—	—	—	—	—	1	—
	Impiegati	4	3	1	3	2	1	1	—	3	1	—	—	—	—	—	—
	Artigiani indipendenti	2	—	2	1	—	1	—	—	2	2	—	—	—	—	—	—
	Operai salariati, garzoni	10	10	—	2	2	—	—	—	9	—	—	—	1	—	—	—
	Trasporti e comunicazioni	7	6	1	5	4	1	—	—	7	1	—	—	—	—	—	—
	Padroni di azienda, amministra- tori, direttori	4	4	—	3	3	—	—	—	4	—	—	—	—	—	—	—
	Impiegati	1	—	1	1	—	1	—	—	1	1	—	—	—	—	—	—
	Operai salariati, garzoni	2	2	—	1	1	—	—	—	2	—	—	—	—	—	—	—
	Commercio	92	89	3	43	40	3	3	—	80	3	—	—	5	—	4	—
	Padroni di azienda, amministra- tori, direttori	82	79	3	37	34	3	3	—	73	3	—	—	2	—	4	—
	Impiegati	8	8	—	5	5	—	—	—	5	—	—	—	3	—	—	—
	Operai salariati, garzoni	2	2	—	1	1	—	—	—	2	—	—	—	—	—	—	—
	Banca e assicurazione	1	1	—	—	—	—	—	—	—	—	—	—	—	—	1	—
	Amministrazione pubblica e organizza- zioni sindacali	2	2	—	2	2	—	—	—	—	—	—	—	—	—	2	—
Amministrazione privata	—	—	—	—	—	—	—	—	—	—	—	—	—	—	—	—	
Culto	5	5	—	2	2	—	—	—	1	—	4	—	—	—	—	—	
Professioni ed arti liberali	6	1	5	3	1	2	—	—	—	—	4	4	—	—	2	1	
Addetti ai servizi domestici	1	—	1	—	—	—	—	—	1	1	—	—	—	—	—	—	
Proprietari e benestanti	1	1	—	1	1	—	—	—	1	—	—	—	—	—	—	—	
Condizioni non professionali	124	20	104	77	14	63	4	3	101	84	3	2	12	11	4	4	
Senza indicazione di professione o con- dizione	14	8	6	5	4	1	—	—	14	6	—	—	—	—	—	—	
TOTALE	358	201	157	194	108	86	12	5	291	126	13	7	21	11	21	8	

(*) Vedansi avvertenze nn. 6, 7, 8, 9 e 10 a pag. 5.

(1) Popolazione di 10 anni e più.

POPOLAZIONE REGNICOLA E STRANIERA

D) SOMALIA

Superficie - Popolazione presente (*) in complesso, regnicola, straniera e indigena - Densità per km².

TAVOLA I.

CIRCOSCRIZIONI TERRITORIALI (1)	SUPERFICIE IN KM. ²	POPOLAZIONE				DENSITÀ PER KM. ²
		IN COMPLESSO	REGNICOLA	STRANIERA	INDIGENA	
1	2	3	4	5	6	7
C. R. DI MOGADISCIO	43	20.288	769	18	19.501	471,8
C. R. DEL BASSO GIUBA	82.270	173.994	102	19	173.873	2,1
C. R. DELL'ALTO GIUBA	99.720	292.263	46	—	292.217	2,9
C. R. DEL BASSO UEBI SCEBELI	29.510	109.644	308	—	109.336	3,7
C. R. DELL'ALTO UEBI SCEBELI	80.630	257.219	141	—	257.078	3,2
C. R. DEL MUDUGH	155.300	119.301	35	—	119.266	0,8
di cui nella Residenza di Eil (2)	49.700	24.950	10	—	24.940	0,5
C. R. DELLA MIGIURTINIA	59.100	48.863	230	—	48.633	0,8
TOTALE	508.573	1.021.572	1.631	37	1.019.904	2,0

(*) Vedansi avvertenze nn. 1 e 2 a pag. 3.

(1) C. R. = Commissariato regionale. — (2) La Residenza di Eil con Decreto Governatoriale successivo al censimento, n. 9112, in data 30 aprile 1932-X, è stata staccata dal Commissariato del Mudugh ed eretta in Commissariato col nome di Commissariato del Nogal.

Popolazione presente (*) in complesso, regnicola, straniera e indigena, secondo il sesso.

TAVOLA II.

CIRCOSCRIZIONI TERRITORIALI (1)	POPOLAZIONE						CIRCOSCRIZIONI TERRITORIALI (1)	POPOLAZIONE					
	IN COM- PLESSO	REGNICOLA		STRANIERA		INDI- GENA		IN COM- PLESSO	REGNICOLA		STRANIERA		INDI- GENA
		M F	di cui F	M F	di cui F				M F	di cui F			
1	2	3	4	5	6	7	1	2	3	4	5	6	7
C. R. DI MOGADISCIO	20.288	769	243	18	5	19.501	C. R. DELL'ALTO UEBI SCEBELI	257.219	141	25	—	—	257.078
DI CUI A MOGADISCIO (2)	(2) —	769	243	18	5	(2) —	RESIDENZA DI BALÀD	27.881	5	2	—	—	27.876
C. R. DEL BASSO GIUBA	173.994	102	24	19	8	173.873	» DEL VILLAGGIO DUCA DEGLI ABRUZZI	20.372	107	22	—	—	20.265
RESIDENZA DI CHISIMAIO	38.865	70	18	10	5	38.785	» DI ITALA	46.747	7	1	—	—	46.740
» » AFMEDÒ	45.097	6	—	—	—	45.091	» » MEREUGH	31.493	1	—	—	—	31.492
» » GELIB	28.053	12	2	1	—	28.040	» » BULO BURTÌ	98.159	1	—	—	—	98.158
VICE RESIDENZA DI MARGHERITA	23.556	8	4	8	3	23.540	» » BELÈT UEN	32.567	20	—	—	—	32.547
RESIDENZA DI BARDERA	38.423	6	—	—	—	38.417	C. R. DEL MUDUGH	119.301	35	3	—	—	119.266
C. R. DELL'ALTO GIUBA	292.263	46	4	—	—	292.217	RESIDENZA DI ROCCA LITTORIO	27.064	10	—	—	—	27.054
RESIDENZA DI LUGH FERRANDI	41.041	5	—	—	—	41.036	» » OBBIA	19.720	11	2	—	—	19.709
» » ODDUR	66.102	12	—	—	—	66.090	» » EL-BUR	47.567	4	—	—	—	47.563
» » BAIDOA	107.812	27	4	—	—	107.785	» » EIL (3)	24.950	10	1	—	—	24.940
» » BUR HACABA	77.308	2	—	—	—	77.306	C. R. DELLA MIGIURTINIA	48.863	230	20	—	—	48.633
C. R. DEL BASSO UEBI SCEBELI	109.644	308	72	—	—	109.336	RESIDENZA DI DANTE	20.533	184	15	—	—	20.349
RESIDENZA DI BRAVA	28.430	21	6	—	—	28.409	» » ALULA	7.598	34	4	—	—	7.564
» » MERCA	13.078	50	19	—	—	13.028	VICE RESIDENZA DI CÀNDALA	6.409	3	1	—	—	6.406
» » VITTORIO D'AFRICA	19.385	188	31	—	—	19.197	RESIDENZA DI BÈNDER CÀSSIM	14.323	9	—	—	—	14.314
» » AUDÈGLE	19.363	1	—	—	—	19.362	TOTALE	1.021.572	1.631	391	37	13	1.019.904
» » AFGOI	29.388	48	16	—	—	29.340							

(*) Vedasi avvertenza n. 2 a pag. 3.

(1) C. R. = Commissariato regionale — (2) La popolazione regnicola e straniera è stata tutta censita nella città di Mogadiscio. La popolazione indigena della città di Mogadiscio è stata censita insieme a tutto il Commissariato e quindi non si hanno i dati distinti. — (3) La Residenza di Eil, con Decreto Governatoriale successivo al censimento, n. 9112, in data 30 aprile 1932-X, è stata staccata dal Commissariato del Mudugh ed eretta in Commissariato col nome di Commissariato del Nogal.

Popolazione regnicola e straniera presente (*), temporaneamente assente (*) e residente (*), secondo il sesso.

TAVOLA III.

CIRCOSCRIZIONI TERRITORIALI (1)	POPOLAZIONE PRESENTE									POPOLAZIONE RESIDENTE				
	IN COMPLESSO			CON DIMORA						IN COMPLESSO			DI CUI TEMPORANEAMENTE ASSENTE	
				abituale			temporanea							
	MF	M	F	MF	M	F	MF	M	F	MF	M	F	MF	di cui F
2	3	4	5	6	7	8	9	10	11	12	13	14	15	
1														
C. R. DI MOGADISCIO (2)	787	539	248	725	500	225	62	39	23	762	517	245	37	20
C. R. DEL BASSO GIUBA	121	89	32	117	85	32	4	4	—	120	87	33	3	1
RESIDENZA DI CHISIMAIO	80	57	23	78	55	23	2	2	—	81	57	24	3	1
» » AFMEDÒ	6	6	—	6	6	—	—	—	—	6	6	—	—	—
» » GELIB	13	11	2	11	9	2	2	2	—	11	9	2	—	—
VICE RESIDENZA DI MARGHERITA	16	9	7	16	9	7	—	—	—	16	9	7	—	—
RESIDENZA DI BARDERA	6	6	—	6	6	—	—	—	—	6	6	—	—	—
C. R. DELL'ALTO GIUBA	46	42	4	46	42	4	—	—	—	47	43	4	1	—
RESIDENZA DI LUGH FERRANDI	5	5	—	5	5	—	—	—	—	5	5	—	—	—
» » ODDUR	12	12	—	12	12	—	—	—	—	12	12	—	—	—
» » BAIDOA	27	23	4	27	23	4	—	—	—	28	24	4	1	—
» » BUR HACABA	2	2	—	2	2	—	—	—	—	2	2	—	—	—
C. R. DEL BASSO UEBI SCEBELI	308	236	72	302	230	72	6	6	—	321	241	80	19	8
RESIDENZA DI BRAVA	21	15	6	20	14	6	1	1	—	22	15	7	2	1
» » MERCA	50	31	19	50	31	19	—	—	—	53	33	20	3	1
» » VITTORIO D'AFRICA	188	157	31	183	152	31	5	5	—	195	159	36	12	5
» » AUDÈGLE	1	1	—	1	1	—	—	—	—	1	1	—	—	—
» » AFGOI	48	32	16	48	32	16	—	—	—	50	33	17	2	1
C. R. DELL'ALTO UEBI SCEBELI	141	116	25	107	83	24	34	33	1	126	92	34	19	10
RESIDENZA DI BALÀD	5	3	2	5	3	2	—	—	—	5	3	2	—	—
» DEL VILLAGGIO DUCA DEGLI ABRUZZI	107	85	22	74	53	21	33	32	1	98	62	31	19	10
» DI ITALA	7	6	1	7	6	1	—	—	—	7	6	1	—	—
» » MEREGH.	1	1	—	1	1	—	—	—	—	1	1	—	—	—
» » BULO BURTI	1	1	—	1	1	—	—	—	—	1	1	—	—	—
» » BELÈT UEN	20	20	—	19	19	—	1	1	—	19	19	—	—	—
C. R. DEL MUDUGH	35	32	3	35	32	3	—	—	—	35	32	3	—	—
RESIDENZA DI ROCCA LITTORIO	10	10	—	10	10	—	—	—	—	10	10	—	—	—
» » OBBIA	11	9	2	11	9	2	—	—	—	11	9	2	—	—
» » EL-BUR	4	4	—	4	4	—	—	—	—	4	4	—	—	—
» » EIL (3)	10	9	1	10	9	1	—	—	—	10	9	1	—	—
C. R. DELLA MIGIURTINIA	230	210	20	77	63	14	153	147	6	77	63	14	—	—
RESIDENZA DI DANTE	184	169	15	33	24	9	151	145	6	33	24	9	—	—
» » ALULA	34	30	4	34	30	4	—	—	—	34	30	4	—	—
VICE RESIDENZA DI CÀNDALA	3	2	1	3	2	1	—	—	—	3	2	1	—	—
RESIDENZA DI BÈNDER CÀSSIM	9	9	—	7	7	—	2	2	—	7	7	—	—	—
TOTALE	1.668	1.264	404	1.409	1.035	374	259	229	30	1.488	1.075	413	(4) 79	39

(*) Vedasi avvertenza p. 2 a pag. 3.

(1) C. R. = Commissariato regionale. — (2) La popolazione regnicola e straniera è stata tutta censita nella città di Mogadiscio. — (3) La Residenza di Eil, con Decreto Governatoriale successivo al censimento, n. 9112, in data 30 aprile 1932-X, è stata staccata dal Commissariato del Mudugh ed eretta in Commissariato col nome di Commissariato del Nogal. — (4) Di cui 77 nel Regno (F 39); 2 in altra località della stessa Colonia (F —).

Famiglie naturali (*) regnicole e straniere secondo il numero dei membri e la condizione sociale (*) del capo famiglia.
Famiglie di censimento (*) secondo il numero dei membri.

TAVOLA IV.

Num. d'ordine	CONDIZIONE SOCIALE DEL CAPO FAMIGLIA TERRITORIO	FAMIGLIE		FAMIGLIE COMPOSTE DI MEMBRI										
		N.	DI CUI A MOGADISCIO	1	2	3	4	5	6	7	8	9	10	11-∞
1	2	3	4	5	6	7	8	9	10	11	12	13	14	15
A) FAMIGLIE NATURALI														
NUMERO DELLE FAMIGLIE														
1	ADDETTI ALL'AGRICOLTURA	158	6	110	23	11	7	4	2	1	—	—	—	—
	Conducenti terreni propri	50	1	34	9	3	3	—	1	—	—	—	—	—
	Fittavoli	6	—	4	—	1	—	1	—	—	—	—	—	—
	Mezzadri ed altri coloni	—	—	—	—	—	—	—	—	—	—	—	—	—
	Giornalieri ed operai di campagna	3	1	3	—	—	—	—	—	—	—	—	—	—
	Altri addetti all'agricoltura	99	4	69	14	7	4	3	1	1	—	—	—	—
2	INDUSTRIALI	55	34	36	9	3	4	2	1	—	—	—	—	—
3	COMMERCianti	47	34	22	13	2	7	2	—	—	1	—	—	—
4	ARTIGIANI	4	4	1	2	—	1	—	—	—	—	—	—	—
5	OPERAI	236	76	199	16	9	6	4	2	—	—	—	—	—
6	PERSONALE DI SERVIZIO E DI FATICA	3	3	1	1	—	—	—	1	—	—	—	—	—
7	FORZE ARMATE (esclusi gli Ufficiali ed i militari di leva)	38	21	28	4	3	2	—	—	1	—	—	—	—
8	UFFICIALI	42	28	28	2	4	4	4	—	—	—	—	—	—
9	IMPIEGATI	220	133	139	32	29	11	4	5	—	—	—	—	—
10	CULTO, PROFESSIONI ED ARTI LIBERALI	39	14	27	1	9	2	—	—	—	—	—	—	—
11	PROPRIETARI E BENESTANTI	1	1	1	—	—	—	—	—	—	—	—	—	—
12	CONDIZIONI NON PROFESSIONALI	1	1	1	—	—	—	—	—	—	—	—	—	—
	Totale	844	355	593	103	70	44	20	11	2	1	—	—	—
	<i>di cui a Mogadiscio</i>	<i>355</i>	<i>—</i>	<i>213</i>	<i>53</i>	<i>41</i>	<i>29</i>	<i>10</i>	<i>9</i>	—	—	—	—	—
NUMERO DEI COMPONENTI														
1	ADDETTI ALL'AGRICOLTURA	256	12	110	46	33	28	20	12	7	—	—	—	—
	Conducenti terreni propri	79	1	34	18	9	12	—	6	—	—	—	—	—
	Fittavoli	12	—	4	—	3	—	5	—	—	—	—	—	—
	Mezzadri ed altri coloni	—	—	—	—	—	—	—	—	—	—	—	—	—
	Giornalieri ed operai di campagna	3	1	3	—	—	—	—	—	—	—	—	—	—
	Altri addetti all'agricoltura	162	10	69	28	21	16	15	6	7	—	—	—	—
2	INDUSTRIALI	95	59	36	18	9	16	10	6	—	—	—	—	—
3	COMMERCianti	100	70	22	26	6	28	10	—	—	8	—	—	—
4	ARTIGIANI	9	9	1	4	—	4	—	—	—	—	—	—	—
5	OPERAI	314	135	199	32	27	24	20	12	—	—	—	—	—
6	PERSONALE DI SERVIZIO E DI FATICA	9	9	1	2	—	—	—	6	—	—	—	—	—
7	FORZE ARMATE (esclusi gli Ufficiali ed i militari di leva)	60	36	28	8	9	8	—	—	7	—	—	—	—
8	UFFICIALI	80	66	28	4	12	16	20	—	—	—	—	—	—
9	IMPIEGATI	384	238	139	64	87	44	20	30	—	—	—	—	—
10	CULTO, PROFESSIONI ED ARTI LIBERALI	64	26	27	2	27	8	—	—	—	—	—	—	—
11	PROPRIETARI E BENESTANTI	1	1	1	—	—	—	—	—	—	—	—	—	—
12	CONDIZIONI NON PROFESSIONALI	1	1	1	—	—	—	—	—	—	—	—	—	—
	Totale	1.373	662	593	206	210	176	100	66	14	8	—	—	—
	<i>di cui a Mogadiscio</i>	<i>662</i>	<i>—</i>	<i>213</i>	<i>106</i>	<i>123</i>	<i>116</i>	<i>50</i>	<i>54</i>	—	—	—	—	—
B) FAMIGLIE DI CENSIMENTO														
NUMERO DELLE FAMIGLIE														
1	SOMALIA	844	355	595	121	55	45	15	9	3	1	—	—	—
2	<i>di cui a Mogadiscio</i>	<i>355</i>	<i>—</i>	<i>224</i>	<i>53</i>	<i>33</i>	<i>28</i>	<i>9</i>	<i>7</i>	<i>1</i>	—	—	—	—
NUMERO DEI COMPONENTI														
1	SOMALIA	1.340	635	595	242	165	180	75	54	21	8	—	—	—
2	<i>di cui a Mogadiscio</i>	<i>635</i>	<i>—</i>	<i>224</i>	<i>106</i>	<i>99</i>	<i>112</i>	<i>45</i>	<i>42</i>	<i>7</i>	—	—	—	—

(*) Vedansi avvertenze nn. 3, 4 e 5 a pagg. 3 e 4.

**Popolazione presente (*) regnicola e straniera secondo il luogo di nascita (*),
i grandi gruppi di età ed il sesso.**

TAVOLA VI.

LUOGO DI NASCITA (*)	IN COMPLESSO			DI CUI A MOGADISCIO			IN COMPLESSO				MASCHI				FEMMINE			
	MF	M	F	MF	M	F	GRUPPI DI ETÀ											
							fino a 14 anni	15-64	65-6	età ignota	fino a 14 anni	15-64	65-6	età ignota	fino a 14 anni	15-64	65-6	età ignota
1	2	3	4	5	6	7	8	9	10	11	12	13	14	15	16	17	18	19
1. Somalia	58	26	32	31	15	16	55	3	—	—	25	1	—	—	30	2	—	—
STESSA LOCALITÀ DI CENSIMENTO.....	42	18	24	27	11	16	41	1	—	—	17	1	—	—	24	—	—	—
ALTRA LOCALITÀ.....	16	8	8	4	4	—	14	2	—	—	8	—	—	—	6	2	—	—
2. Regno	1.499	1.175	324	702	496	206	98	1.389	8	4	41	1.129	4	1	57	260	4	3
PIEMONTE.....	282	202	80	124	74	50	23	256	1	2	8	194	—	—	15	62	1	2
LIGURIA.....	67	54	13	41	31	10	6	61	—	—	6	48	—	—	—	13	—	—
LOMBARDIA.....	162	140	22	78	60	18	5	156	1	—	3	136	1	—	2	20	—	—
VENEZIA TRIDENTINA.....	9	8	1	5	4	1	1	8	—	—	1	7	—	—	—	1	—	—
VENEZIA GIULIA E ZARA.....	248	193	55	84	53	31	12	234	2	—	3	189	1	—	9	45	1	—
EMILIA.....	16	11	5	9	7	2	1	15	—	—	1	10	—	—	—	5	—	—
TOSCANA.....	122	98	24	52	37	15	9	112	1	—	2	95	1	—	7	17	—	—
MARCHES.....	97	62	35	33	20	13	10	86	1	—	4	58	—	—	6	28	1	—
UMBRIA.....	28	24	4	15	12	3	1	27	—	—	—	24	—	—	1	3	—	—
LAZIO.....	25	18	7	9	6	3	1	24	—	—	—	18	—	—	1	6	—	—
ABRUZZI E MOLISE.....	90	63	27	68	47	21	14	74	—	2	6	56	—	1	8	18	—	1
CAMPANIA.....	33	27	6	18	13	5	1	31	1	—	—	27	—	—	1	4	1	—
PUGLIA.....	105	87	18	56	42	14	7	98	—	—	3	84	—	—	4	14	—	—
LUCANIA.....	66	56	10	29	23	6	1	65	—	—	—	56	—	—	1	9	—	—
SICILIA.....	9	8	1	5	4	1	—	9	—	—	—	8	—	—	—	1	—	—
SARDEGNA.....	33	28	5	19	16	3	4	29	—	—	2	26	—	—	2	3	—	—
ALTRE COLONIE E POSSEDDIMENTI ITALIANI.....	77	70	7	42	36	6	2	74	1	—	2	67	1	—	—	7	—	—
ESTERO.....	30	26	4	15	11	4	—	30	—	—	—	26	—	—	—	4	—	—
LUOGO DI NASCITA IGNOTO.....	2	2	—	—	—	—	—	2	—	—	—	2	—	—	—	—	—	—
In complesso	1.668	1.264	404	787	539	248	179	1.475	10	4	75	1.183	5	1	104	292	5	3

(*) Vedansi avvertenze nn. 2, 6 e 7 a pagg. 3 e 5.

**Popolazione presente (*) regnicola e straniera in età (*) di 10 anni e più
secondo la professione o condizione (*) ed il sesso.**

TAVOLA VII.

NUMERO DELLE CLASSI	PROFESSIONI O CONDIZIONI (*)	POSIZ. NELLA PROFESSIONE (1)	POPOLAZIONE IN ETÀ DI 10 ANNI E PIÙ						NUMERO DELLE CLASSI	PROFESSIONI O CONDIZIONI (*)	POSIZ. NELLA PROFESSIONE (1)	POPOLAZIONE IN ETÀ DI 10 ANNI E PIÙ					
			IN COMPLESSO			DI CUI A MOGADISCIO						IN COMPLESSO			DI CUI A MOGADISCIO		
			MF	M	F	MF	M	F				MF	M	F	MF	M	F
1	2	3	4	5	6	7	8	9	1	2	3	4	5	6	7	8	9
	AGRICOLTURA E CACCIA																
1	Agricoltura.....	—	199	199	8	8	8	—	10	Industrie che lavorano i cereali... e Tot.	2	2	—	1	1	—	
2	Zootecnia.....	—	1	1	—	—	—	—	11	Industrie che utilizzano frutta, verdure e semi Tot.	1	1	—	—	—	—	
3	Silvicoltura.....	—	—	—	—	—	—	—	12	Industrie che utilizzano prodotti animali	—	—	—	—	—	—	
4	Caccia.....	—	—	—	—	—	—	—	13	Industrie che utilizzano spoglie animali a b e Tot.	2	2	—	1	1	—	
	Totale Agricoltura e caccia...	—	200	200	—	8	8	—	14	Industria della carta.....	—	—	—	—	—	—	
	INDUSTRIA								15	Industrie che utilizzano materiali diversi	—	—	—	—	—	—	
5	Pesca.....	—	—	—	—	—	—	—	16	Produzione e prima lavorazione dei metalli e Tot.	4	4	—	1	1	—	
6	Miniere..... e Tot.	—	6	6	—	—	—	—	17	Successive lavorazioni dei metalli a e Tot.	12	12	—	7	7	—	
7	Cave di ogni genere.....	—	—	—	—	—	—	—	18	Costruzioni meccaniche in genere, lavorazione dei metalli preziosi e Tot.	1	1	—	1	1	—	
8	Saline marittime ed acque mine- rali a b e Tot.	—	10	10	—	—	—	—									
9	Industria del legno, della paglia ed affini a d e Tot.	—	5	5	—	5	5	—									

(*) Vedansi avvertenze nn. 2, 6 e 8 a pagg. 3 e 5.

(1) a Padroni di azienda, amministratori, direttori — b Impiegati — c Artigiani indipendenti — d Artigiani padroni — e Operai salariati, garzoni.

Popolazione presente (*) regnicola e straniera in età (*) di 10 anni e più
secondo la professione o condizione (*) ed il sesso.

Segue TAVOLA VII.

NUMERO DELLE CLASSI	PROFESSIONI O CONDIZIONI (*)	POSIZ. NELLA PROFESSIONE (1)	POPOLAZIONE IN ETÀ DI 10 ANNI E PIÙ						NUMERO DELLE CLASSI	PROFESSIONI O CONDIZIONI (*)	POSIZ. NELLA PROFESSIONE (1)	POPOLAZIONE IN ETÀ DI 10 ANNI E PIÙ					
			IN COMPLESSO			DI CUI A MOGADISCIO						IN COMPLESSO			DI CUI A MOGADISCIO		
			M	F	Tot.	M	F	Tot.				M	F	Tot.	M	F	Tot.
1	2	3	4	5	6	7	8	9	1	2	3	4	5	6	7	8	9
19	Preparazione e lavorazione dei minerali	a e Tot.	1 1 2	1 1 2	— — —	— — —	— — —	— — —	36	Aziende commerciali non specificate	a b e Tot.	9 2 11	8 1 9	1 1 2	9 2 11	8 1 9	1 1 2
20	Costruzioni edilizie, stradali ed idrauliche	a b e Tot.	19 22 74	19 22 74	— — —	12 16 12	12 16 12	—		Totale Commercio...	a b e Tot.	66 8 4	55 7 1	11 1 3	47 6 1	42 5 1	5 1 —
21	Industria tessile (2).....	b Tot.	2 2	2 2	— —	1 1	1 1	—		BANCA E ASSICURAZIONE							
22	Tessuti speciali.....	—	—	—	—	—	—	—	37	Banca - Borsa - Credito	—	13	13	—	9	9	—
23	Vestiaro, arredamento domestico, nettezza e acconciatura della persona	d e Tot.	4 3 7	2 2 4	2 1 3	4 3 7	2 2 4	2 1 3	38	Assicurazione.....	—	—	—	—	—	—	—
24	Industrie chimiche.....	a b e Tot.	3 2 1	3 2 1	— — —	2 — —	2 — —	—	39	Addetti ad aziende non specificate	—	—	—	—	—	—	—
25	Industrie poligrafiche.....	a d e Tot.	1 1 4	1 1 4	— — —	1 1 4	1 1 4	—		Totale Banca e Assicurazione...	—	13	13	—	9	9	—
26	Produzione e distribuzione di forza motrice, luce, acqua e calore	a b e Tot.	2 3 13	2 3 13	— — —	2 3 3	2 3 3	—	40-41	Difesa del Paese - Amministrazione pubblica ed organizzazioni sindacali	—	478	477	1	248	248	—
27	Industria dello spettacolo.....	b Tot.	1 1	1 1	— —	1 1	1 1	—	42	Corpi organizzati alle dipendenze di pubbliche amministrazioni	—	1	1	—	1	1	—
28	Industrie non specificate.....	—	—	—	—	—	—	—		Totale Difesa del Paese - Amministrazione pubblica ed organizzazioni sindacali	—	479	478	1	249	249	—
	Totale Industria...	a b d e Tot.	47 42 6 246 341	47 42 4 245 338	— — 2 1 3	30 22 6 80 138	30 22 4 79 135	— — 2 1 3		AMMINISTRAZIONE PRIVATA							
	TRASPORTI E COMUNICAZIONI								43	Amministrazione privata	—	1	—	1	1	—	1
29	Trasporti terrestri, marittimi ed aerei	a b e Tot.	11 9 13	11 9 13	— — —	4 4 8	4 4 8	—		CULTO							
30	Comunicazioni	b e Tot.	4 — 4	4 — 4	— — —	2 — 2	2 — 2	—	44	Culto	—	53	19	34	29	8	21
	Totale Trasporti e Comunicazioni...	a b e Tot.	11 13 13 37	11 13 13 37	— — — —	4 6 8 18	4 6 8 18	—		PROFESSIONI ED ARTI LIBERALI							
	COMMERCIO								45	Insegnamento	—	6	—	6	2	—	2
31	Vendita di merci e di derrate alimentari	a b Tot.	10 3 13	9 3 12	1 — 1	8 2 10	7 2 9	1	46	Professioni sanitarie	—	25	20	5	7	3	4
32	Vendita di generi non alimentari	a b Tot.	11 1 12	7 1 8	4 — 4	8 1 9	6 1 7	2	47	Professioni legali	—	4	4	—	4	4	—
33	Vendita di merci diverse.....	a Tot.	1 1	1 1	— —	1 1	1 1	—	48	Lettere e scienze.....	—	11	10	1	7	6	1
34	Esercizi pubblici.....	a b e Tot.	22 1 4 27	17 1 1 19	5 — 3 8	14 — 1 15	13 — 1 14	1	49	Arti belle.....	—	1	1	—	1	1	—
35	Magazzini generali - Sensali - Rappresentanti	a b Tot.	13 1 14	13 1 14	— — —	7 1 8	7 1 8	—		Totale Professioni ed arti liberali ..	—	47	36	12	21	14	7
										ADDETTI AI SERVIZI DOMESTICI							
									50	Addetti ai servizi domestici.....	—	11	—	11	7	—	7
										PROPRIETARI E BENESTANTI							
									51	Proprietari e benestanti.....	—	1	1	—	1	1	—
										CONDIZIONI NON PROFESSIONALI							
									52	Pensionati	—	—	—	—	—	—	—
									53	Studenti - Seminaristi - Collegiali	—	18	9	9	13	7	6
									54	Attendenti alle cure domestiche...	—	216	—	216	138	—	138
									55	Altre condizioni non professionali	—	—	—	—	—	—	—
										Totale Condizioni non professionali	—	234	9	225	151	7	144
										SENZA INDICAZIONE DI PROFESSIONE O CONDIZIONE							
									56	Senza indicazione di professione o condizione	—	27	8	19	9	5	4
										TOTALE GENERALE...		1.522	1.201	321	695	502	193

(*) Vedansi avvertenze nn. 2, 6 e 8 a pagg. 3 e 5.

(1) a Padroni di azienda amministratori, direttori — b Impiegati — c Artigiani indipendenti — d Artigiani padroni — e Operai salariati, garzoni. — (2) Esclusa la fabbricazione e la lavorazione delle fibre artificiali (rayon) comprese nella voce « Industrie chimiche ».

Popolazione presente (*) regnicola e straniera, secondo le categorie professionali (*), i gruppi di età (*) ed il sesso

TAVOLA VIII.

GRUPPI DI ETÀ — SESSO		IN COM- PLESSO	C A T E G O R I E P R O F E S S I O N A L I (*)												
			AGRICOLTURA E CACCIA	INDUSTRIA	TRASPORTI E COMUNICAZIONI	COMMERCIO	BANCA E ASSICURAZIONE	DIPESA DEL PAESE AMMINISTRAZIONE PUBBLICA ED OR- GANIZZAZIONI SIN- DACALI	AMMINISTRAZIONE PRIVATA	CULTO	PROFESSIONI ED ARTI LIBERALI	ADETTI AI SERVIZI DOMESTICI	PROPRIETARI E BENESTANTI	CONDIZIONI NON PROFESSIONALI	SENZA INDICAZIONE DI PROFESSIONE O CONDIZIONE
1	2	3	4	5	6	7	8	9	10	11	12	13	14	15	
10 anni-60	MF	1.522	200	341	37	78	13	479	1	53	47	11	1	234	27
	M	1.201	200	338	37	63	13	478	—	19	35	—	1	9	8
	F	321	—	3	—	15	—	1	1	34	12	11	—	225	19
di cui a Mogadiscio	MF	695	8	138	18	54	9	249	1	29	21	7	1	151	9
	M	502	8	135	18	48	9	249	—	8	14	—	1	7	5
	F	193	—	3	—	6	—	—	1	21	7	7	—	144	4
10-14	MF	33	—	1	—	1	—	—	—	—	—	1	—	22	8
	M	12	—	—	—	1	—	—	—	—	—	—	—	9	2
	F	21	—	1	—	—	—	—	—	—	—	1	—	13	6
15-19	MF	58	4	3	3	3	—	24	—	—	—	2	—	13	6
	M	39	4	3	3	1	—	24	—	—	—	—	—	—	4
	F	19	—	—	—	2	—	—	—	—	—	2	—	13	2
20	MF	54	3	1	—	—	—	46	—	—	1	—	—	3	—
	M	51	3	1	—	—	—	46	—	—	1	—	—	—	—
	F	3	—	—	—	—	—	—	—	—	—	—	—	3	—
21-24	MF	178	15	23	4	8	—	80	1	6	3	2	1	34	1
	M	133	15	23	4	7	—	80	—	1	1	—	1	—	1
	F	45	—	—	—	1	—	—	1	5	2	2	—	34	—
25-29	MF	357	46	93	8	17	5	102	—	11	15	1	—	56	3
	M	277	46	92	8	15	5	101	—	—	10	—	—	—	—
	F	80	—	1	—	2	—	1	—	11	5	1	—	56	3
30-34	MF	352	61	79	8	18	3	96	—	20	14	2	—	48	3
	M	282	61	79	8	16	3	96	—	7	12	—	—	—	—
	F	70	—	—	—	2	—	—	—	13	2	2	—	48	3
35-39	MF	206	31	56	3	11	3	65	—	3	6	—	—	26	2
	M	172	31	55	3	8	3	65	—	1	5	—	—	—	1
	F	34	—	1	—	3	—	—	—	2	1	—	—	26	1
40-44	MF	133	24	39	4	7	1	34	—	3	3	—	—	16	2
	M	109	24	39	4	5	1	34	—	1	1	—	—	—	—
	F	24	—	—	—	2	—	—	—	2	2	—	—	16	2
45-49	MF	80	9	28	3	4	1	17	—	6	2	—	—	10	—
	M	69	9	28	3	3	1	17	—	6	2	—	—	—	—
	F	11	—	—	—	1	—	—	—	—	—	—	—	10	—
50-54	MF	37	3	10	3	4	—	9	—	2	3	2	—	1	—
	M	34	3	10	3	4	—	9	—	2	3	—	—	—	—
	F	3	—	—	—	—	—	—	—	—	—	2	—	1	—
55-59	MF	14	1	5	1	2	—	4	—	1	—	—	—	—	—
	M	13	1	5	1	1	—	4	—	1	—	—	—	—	—
	F	1	—	—	—	1	—	—	—	—	—	—	—	—	—
60-64	MF	6	1	1	—	2	—	1	—	—	—	—	—	1	—
	M	4	1	1	—	1	—	1	—	—	—	—	—	—	—
	F	2	—	—	—	1	—	—	—	—	—	—	—	1	—
65-69	MF	10	2	2	—	1	—	—	—	1	—	—	—	4	—
	M	5	2	2	—	1	—	—	—	—	—	—	—	—	—
	F	5	—	—	—	—	—	—	—	1	—	—	—	4	—
Ignota	MF	4	—	—	—	—	—	1	—	—	—	1	—	—	2
	M	1	—	—	—	—	—	—	—	—	—	—	—	—	—
	F	3	—	—	—	—	—	—	—	—	—	1	—	—	2
6-9	MF	54	—	—	—	—	—	—	—	—	—	—	—	38	16
	M	27	—	—	—	—	—	—	—	—	—	—	—	18	9
	F	27	—	—	—	—	—	—	—	—	—	—	—	20	7

(*) Vedansi avvertenze nn. 2, 6 e 12 a pagg. 3 e 5.

Regnicoli e stranieri non cattolici secondo la religione (*) ed il sesso.

TAVOLA IX.

CIRCOSCRIZIONI TERRITORIALI (1)	IN COMPLESSO			RELIGIONE											
				ORTODOSSA			MUSSULMANA			ISRAELITICA			ALTRA		
	MF	M	F	MF	M	F	MF	M	F	MF	M	F	MF	M	F
1	2	3	4	5	6	7	8	9	10	11	12	13	14	15	16
C. R. DI MOGADISCIO	14	11	3	6	6	—	—	—	—	3	2	1	5	3	2
C. R. DEL BASSO GIUBA	16	9	7	4	3	1	—	—	—	—	—	—	12	6	6
C. R. DELL'ALTO GIUBA	—	—	—	—	—	—	—	—	—	—	—	—	—	—	—
C. R. DEL BASSO UEBI SCEBELI	3	2	1	1	1	—	—	—	—	1	1	—	1	—	1
C. R. DELL'ALTO UEBI SCEBELI	1	1	—	—	—	—	—	—	—	—	—	—	1	1	—
C. R. DEL MUDUGH	—	—	—	—	—	—	—	—	—	—	—	—	—	—	—
C. R. DELLA MIGIURTINIA	—	—	—	—	—	—	—	—	—	—	—	—	—	—	—
TOTALE	34	23	11	11	10	1	—	—	—	4	3	1	19	10	9

(*) Vedasi avvertenza n. 9 a pag. 5.

(1) C. R. = Commissariato regionale.

Regnicoli e stranieri in età (*) di 6 anni e più che sapevano leggere (*).

TAVOLA X.

CIRCOSCRIZIONI TERRITORIALI (1)	REGNICOLI E STRANIERI IN ETÀ DI 6 ANNI E PIÙ					
	IN COMPLESSO			CHE SAPEVANO LEGGERE		
	MF	M	F	MF	M	F
1	2	3	4	5	6	7
C. R. DI MOGADISCIO	732	520	212	726	516	210
C. R. DEL BASSO GIUBA	110	85	25	109	85	24
C. R. DELL'ALTO GIUBA	46	42	4	46	42	4
C. R. DEL BASSO UEBI SCEBELI	290	227	63	288	227	61
C. R. DELL'ALTO UEBI SCEBELI	138	115	23	138	115	23
C. R. DEL MUDUGH	35	32	3	35	32	3
C. R. DELLA MIGIURTINIA	225	207	18	224	207	17
TOTALE	1.576	1.228	348	1.566	1.224	342

(*) Vedansi avvertenze nn. 6 e 11 a pag. 5.

(1) C. R. = Commissariato regionale.

Stranieri (*) secondo lo Stato di appartenenza, la dimora ed il sesso.

TAVOLA XI.

STATO DI APPARTENENZA	SOMALIA						MUNICIPIO DI MOGADISCIO						
	IN COMPLESSO			DI CUI CON DIMORA ABITUALE			IN COMPLESSO			DI CUI CON DIMORA ABITUALE			
	MF	M	F	MF	M	F	MF	M	F	MF	M	F	
1	2	3	4	5	6	7	8	9	10	11	12	13	
EUROPA													
GERMANIA	3	2	1	2	1	1	3	2	1	2	1	1	
GRAN BRETAGNA E IRLANDA DEL NORD (Regno Unito di)	5	2	3	4	1	3	4	1	3	3	—	3	
GRECIA	13	11	2	12	10	2	6	6	—	5	5	—	
SVEZIA	11	5	6	10	4	6	—	—	—	—	—	—	
SVIZZERA	4	3	1	4	3	1	4	3	1	4	3	1	
Totale	36	23	13	32	19	13	17	12	5	14	9	5	
AMERICA													
STATI UNITI	1	1	—	—	—	—	1	1	—	—	—	—	
Totale	1	1	—	—	—	—	1	1	—	—	—	—	
IN COMPLESSO	37	24	13	32	19	13	18	13	5	14	9	5	


(*) Vedasi avvertenza n. 10 a pag. 5.

Stranieri (*) con dimora abituale secondo lo Stato di appartenenza, il sesso, l'età (*), il luogo di nascita (*), lo stato civile, la religione (*) e la professione o condizione (*).

TAVOLA XII.

ETÀ, LUOGO DI NASCITA, STATO CIVILE, RELIGIONE, PROFESSIONE O CONDIZIONE		COLONIA			DI CUI A MOGADISCIO			STATO DI APPARTENENZA									
								GERMANIA		GRAN BRETAGNA E IRLANDA DEL NORD (Regno Unito di)		GRECIA		SVEZIA		SVIZZERA	
		MF	M	F	MF	M	F	MF	di cui F	MF	di cui F	MF	di cui F	MF	di cui F	MF	di cui F
1	2	3	4	5	6	7	8	9	10	11	12	13	14	15	16	17	
ETÀ	0-14	5	3	2	1	1	—	—	—	—	—	2	1	2	1	1	—
	15-64	25	15	10	12	7	5	2	1	4	3	9	1	7	4	3	1
	65-ω	2	1	1	1	1	—	—	—	—	—	1	—	1	1	—	—
	Ignota	—	—	—	—	—	—	—	—	—	—	—	—	—	—	—	—
LUOGO DI NASCITA	Italia	—	—	—	—	—	—	—	—	—	—	—	—	—	—	—	—
	Stessa Colonia	3	1	2	—	—	—	—	—	—	—	2	1	1	1	—	—
	Altre Colonie e Possed. italiani	3	3	—	3	3	—	—	—	—	—	3	—	—	—	—	—
	Esteri	26	15	11	11	6	5	2	1	4	3	7	1	9	5	4	1
	Non indicato	—	—	—	—	—	—	—	—	—	—	—	—	—	—	—	—
STATO CIVILE	Celibi e nubili	14	9	5	7	5	2	1	—	3	2	6	1	3	2	1	—
	Coniugati	15	9	6	6	4	2	1	1	—	—	5	1	6	3	3	1
	Vedovi	2	1	1	—	—	—	—	—	—	—	1	—	1	1	—	—
	Separati legalmente	1	—	1	1	—	1	—	—	1	1	—	—	—	—	—	—
	Divorziati	—	—	—	—	—	—	—	—	—	—	—	—	—	—	—	—
	Ignoto	—	—	—	—	—	—	—	—	—	—	—	—	—	—	—	—
RELIGIONE	Cattolica	7	4	3	4	2	2	—	—	2	1	2	1	—	—	3	1
	Greco-scismatica	9	8	1	5	5	—	—	—	—	—	9	1	—	—	—	—
	Protestante	14	6	8	3	1	2	1	—	2	2	1	—	10	6	—	—
	Israelitica	2	1	1	2	1	1	1	1	—	—	—	—	—	—	1	—
	Altra	—	—	—	—	—	—	—	—	—	—	—	—	—	—	—	—
PROFESSIONE O CONDIZIONE (1)	Agricoltura e caccia	4	4	—	—	—	—	—	—	1	—	3	—	—	—	—	—
	Industria	—	—	—	—	—	—	—	—	—	—	—	—	—	—	—	—
	Trasporti e comunicazioni	—	—	—	—	—	—	—	—	—	—	—	—	—	—	—	—
	Commercio	9	9	—	8	8	—	1	—	—	—	6	—	—	—	2	—
	Padroni di azienda, amministratori, direttori	8	8	—	7	7	—	—	—	—	—	6	—	—	—	2	—
	Impiegati	1	1	—	1	1	—	1	—	—	—	—	—	—	—	—	—
	Banca e assicurazione	—	—	—	—	—	—	—	—	—	—	—	—	—	—	—	—
	Amministrazione pubblica ed organizzazioni sindacali	—	—	—	—	—	—	—	—	—	—	—	—	—	—	—	—
	Amministrazione privata	—	—	—	—	—	—	—	—	—	—	—	—	—	—	—	—
	Culto	4	3	1	—	—	—	—	—	—	—	—	—	4	1	—	—
	Professioni ed arti liberali	2	—	2	—	—	—	—	—	—	—	—	—	2	2	—	—
	Addetti ai servizi domestici	—	—	—	—	—	—	—	—	—	—	—	—	—	—	—	—
	Proprietari e benestanti	—	—	—	—	—	—	—	—	—	—	—	—	—	—	—	—
	Condizioni non professionali	8	—	8	5	—	5	1	1	3	3	1	1	2	2	1	1
	Senza indicazione di professione o condizione	—	—	—	—	—	—	—	—	—	—	—	—	—	—	—	—

(*) Vedansi avvertenze nn. 6, 7, 8, 9 e 10 a pagg. 5.
(1) Popolazione di 10 anni e più.



POPOLAZIONE REGNICOLA E STRANIERA

E) POSSEDIMENTO DELLE ISOLE ITALIANE DELL'EGEO

Superficie - Popolazione presente (*) in complesso, regnicola, straniera e dodecanesina - Densità per km.²

TAVOLA I.

I S O L E	SUPERFICIE IN KM. ²			POPOLAZIONE				DENSITÀ PER KM. ²
	ISOLA PRINCIPALE E ISOLOTTI DIPENDENTI	ISOLA PRINCIPALE	ISOLOTTI DIPENDENTI (*)	IN COMPLESSO	REGNICOLA	STRANIERA	DODECANESINA	
1	2	3	4	5	6	7	8	9
RODI	1.412,0	1.404,0	8,0	54.797	4.068	4.554	46.175	38,8
CALCHI	30,3	29,0	1,3	1.788	6	36	1.746	59,0
CALINO	128,2	107,0	21,2	16.512	85	542	15.885	128,8
CASO	69,4	65,0	4,4	1.925	9	197	1.719	27,7
CASTELROSSO	19,6	9,0	10,6	2.230	35	95	2.100	113,8
COO	296,0	295,0	1,0	21.169	745	459	19.965	71,5
LERO	71,5	55,0	16,5	6.158	776	264	5.118	86,1
LISSE	17,4	16,0	1,4	962	5	5	952	55,3
NISIRO	48,0	42,0	6,0	3.436	11	117	3.308	71,6
PATMO	57,1	34,0	23,1	2.990	13	159	2.818	52,4
PISCOPI	64,3	63,0	1,3	1.228	6	5	1.217	19,1
SCARPANTO	306,0	288,0	18,0	6.575	55	230	6.290	21,5
SIMI	63,6	57,0	6,6	9.462	39	175	9.248	148,8
STAMPALIA	113,6	95,0	18,6	1.610	13	25	1.572	14,2
Isole italiane dell'Egeo . . .	2.697,0	2.559,0	138,0	130.842	5.866	6.863	118.113	48,5

(*) Vedansi avvertenze nn. 1, 2 e 13 a pagg. 3 e 5

Popolazione presente (*) in complesso, regnicola, straniera e dodecanesina, secondo il sesso.

TAVOLA II.

ISOLE - COMUNI - LOCALITÀ (1)	POPOLAZIONE						ISOLE - COMUNI - LOCALITÀ (1)	POPOLAZIONE					
	IN COMPLESSO	REGNICOLA		STRANIERA	DODECANESINA			IN COMPLESSO	REGNICOLA		STRANIERA	DODECANESINA	
		M	F		M	F			M	F		M	F
1	2	3	4	5	6	7	1	2	3	4	5	6	7
RODI	54.797	4.068	1.570	4.554	46.175	23.095	SANT'ISIDORO	418	—	—	5	413	208
RODI	25.409	3.648	1.427	4.113	17.648	8.843	SIANNA	585	7	2	1	577	290
AFANDO	1.991	12	2	24	1.955	961	SORONI	684	4	3	1	679	327
ALAERMA	411	7	1	7	397	203	TOLO	229	—	—	3	226	114
APOLLACHIA	475	—	—	9	466	221	TRIANDA	1.629	29	11	122	1.478	733
APOLLONA	916	3	1	5	908	445	VATI	360	1	—	1	358	178
ARCANGELO	2.085	10	3	53	2.022	1.024	VILLANOVA	1.240	37	12	4	1.199	609
ARCIPOLI	370	2	1	2	366	177	CALCHI	1.788	6	—	36	1.746	918
ARNITA	228	—	—	1	227	114	CALCHI	1.788	6	—	36	1.746	918
ASCLIPIO	627	1	—	1	625	317	CALINO	16.512	85	12	542	15.885	8.105
ASGURO	274	11	4	1	262	131	CALINO	16.512	85	12	542	15.885	8.105
CALATO	220	—	—	2	218	106	Calino	—	78	12	—	—	—
CALAVARDA	224	7	2	1	216	112	Coriò	—	5	—	—	—	—
CALITEA	1.099	—	—	2	1.097	556	Vati	—	2	—	—	—	—
CANDILLI	118	—	—	—	118	58	CASO	1.925	9	—	197	1.719	891
CASTELLO	668	8	—	11	649	332	SANTA MARINA	1.925	9	—	197	1.719	891
CATTAVIA	673	16	4	12	645	331	Arvanitocori	181	—	—	—	181	94
COSCHINO	1.311	35	11	28	1.248	618	Ofti	569	9	—	—	560	304
CREMASTO	1.447	—	—	1	1.446	705	Panaia	104	—	—	—	104	49
DAMATRIA	147	6	3	4	137	64	Poli	111	—	—	—	111	65
DIMILIA	306	—	—	2	304	147	Santa Marina	960	—	—	197	763	379
EMBONA	1.086	4	2	2	1.080	539	CASTELROSSO	2.230	35	7	95	2.100	1.052
FANE	472	6	4	16	450	211	CASTELROSSO	2.230	35	7	95	2.100	1.052
IANNADI	930	33	10	40	857	436	COO	21.169	745	143	459	19.965	10.192
ISTRIO	185	—	—	2	183	93	COO	21.169	745	143	459	19.965	10.192
LACANIA	371	4	2	1	366	191	COO	11.561	713	141	437	10.411	5.317
LARDO	432	6	2	3	423	214	ANTIMACHIA	1.998	10	—	3	1.985	1.034
LINDO	1.296	26	11	12	1.258	648							
MALONA	1.467	37	15	2	1.428	730							
MARIZZA	648	—	—	4	644	299							
MASSARI	487	19	11	1	467	235							
MESSANAGRÒ	356	—	—	2	354	179							
MIXI	135	14	5	—	121	63							
MONOLITO	591	6	—	20	565	285							
PASTIDA	273	—	—	1	272	134							
PEVERAGNO	81	41	15	2	38	18							
PILONA	163	—	—	1	162	80							
PLATANIA	234	8	2	10	216	110							
PROFILIA	186	—	—	1	185	92							
PSITO	569	5	—	8	556	278							
SALACO	691	15	4	10	666	336							

(*) Vedasi avvertenza n. 2 a pag. 3.

(1) I nomi scritti in *maiuscolo neretto* si riferiscono ad isole; quelli in *maiuscoletto chiaro* a comuni; quelli in *tondo* a località.

Famiglie naturali (*) regnicole secondo il numero dei membri e la condizione sociale (*) del capo famiglia.

Famiglie di censimento (*) secondo il numero dei membri.

TAVOLA IV.

Num. d'ordine	CONDIZIONE SOCIALE DEL CAPO FAMIGLIA TERRITORIO	FAMIGLIE			FAMIGLIE COMPOSTE DI MEMBRI										
		N.	DI CUI NEI COMUNI DI		1	2	3	4	5	6	7	8	9	10	11-∞
			Rodi	Coo											
1	2	3	4	5	6	7	8	9	10	11	12	13	14	15	16
A) FAMIGLIE NATURALI															
NUMERO DELLE FAMIGLIE															
1	ADDETTI ALL'AGRICOLTURA	52	14	2	13	10	8	8	6	4	2	1	—	—	—
	Conducenti terreni propri	7	—	—	—	3	—	—	2	1	1	—	—	—	—
	Fittavoli	—	—	—	—	—	—	—	—	—	—	—	—	—	—
	Mezzadri ed altri coloni	10	—	—	1	1	1	2	3	1	1	—	—	—	—
	Giornalieri ed operai di campagna	23	10	2	9	3	6	3	1	—	—	1	—	—	—
	Altri addetti all'agricoltura	12	4	—	3	3	1	3	—	2	—	—	—	—	—
2	INDUSTRIALI	92	80	7	13	12	17	18	9	13	6	3	1	—	—
3	COMMERCianti	88	66	5	17	12	14	19	9	9	6	1	1	—	—
4	ARTIGIANI	11	7	1	1	2	4	2	—	2	—	—	—	—	—
5	OPERAI	295	212	17	59	44	60	40	35	31	17	5	3	—	1
6	PERSONALE DI SERVIZIO E DI FATICA	39	19	4	5	7	7	9	5	1	4	—	—	1	—
7	FORZE ARMATE (esclusi gli Ufficiali e i militari di leva)	80	48	5	2	13	21	21	12	7	3	1	—	—	—
8	UFFICIALI	52	32	11	13	10	12	9	6	1	1	—	—	—	—
9	IMPIEGATI	257	196	25	59	30	51	50	31	20	12	3	1	—	—
10	CULTO, PROFESSIONI ED ARTI LIBERALI	39	33	3	15	8	4	6	1	2	2	1	—	—	—
11	PROPRIETARI E BENESTANTI	9	6	—	3	—	2	2	—	—	1	1	—	—	—
12	CONDIZIONI NON PROFESSIONALI	31	21	2	7	9	6	4	3	2	—	—	—	—	—
	Totale	1.045	734	82	207	157	206	188	117	92	54	16	6	1	1
	di cui nei Comuni di														
	Rodi	734	—	—	130	105	149	131	87	68	42	14	6	1	1
	Coo	82	—	—	24	11	15	14	8	5	—	—	—	—	—
NUMERO DEI COMPONENTI															
1	ADDETTI ALL'AGRICOLTURA	165	49	2	13	20	24	32	30	24	14	8	—	—	—
	Conducenti terreni propri	29	—	—	—	6	—	—	10	6	7	—	—	—	—
	Fittavoli	—	—	—	—	—	—	—	—	—	—	—	—	—	—
	Mezzadri ed altri coloni	42	—	—	1	2	3	8	15	6	7	—	—	—	—
	Giornalieri ed operai di campagna	58	34	2	9	6	18	12	5	—	8	—	—	—	—
	Altri addetti all'agricoltura	36	15	—	3	6	3	12	—	12	—	—	—	—	—
2	INDUSTRIALI	358	323	15	13	24	51	72	45	78	42	24	9	—	—
3	COMMERCianti	317	245	20	17	24	42	76	45	54	42	8	9	—	—
4	ARTIGIANI	37	23	1	1	4	12	8	—	12	—	—	—	—	—
5	OPERAI	1.045	780	52	59	88	180	160	175	186	119	40	27	—	11
6	PERSONALE DI SERVIZIO E DI FATICA	145	79	10	5	14	21	36	25	6	28	—	—	10	—
7	FORZE ARMATE (esclusi gli Ufficiali e i militari di leva)	306	188	22	2	26	63	84	60	42	21	8	—	—	—
8	UFFICIALI	148	95	33	13	20	36	36	30	6	7	—	—	—	—
9	IMPIEGATI	864	688	80	59	60	153	200	155	120	84	24	9	—	—
10	CULTO, PROFESSIONI ED ARTI LIBERALI	106	94	6	15	16	12	24	5	12	14	8	—	—	—
11	PROPRIETARI E BENESTANTI	32	19	—	3	—	6	8	—	—	7	8	—	—	—
12	CONDIZIONI NON PROFESSIONALI	86	52	11	7	18	18	16	15	12	—	—	—	—	—
	Totale	3.609	2.635	252	207	314	618	752	585	552	378	128	54	10	11
	di cui nei Comuni di														
	Rodi	2.635	—	—	130	210	447	524	435	408	294	112	54	10	11
	Coo	252	—	—	24	22	45	56	40	30	35	—	—	—	—
B) FAMIGLIE DI CENSIMENTO															
NUMERO DELLE FAMIGLIE															
1	ISOLE ITALIANE DELL'EGEO	1.045	734	82	213	146	211	159	136	105	40	27	6	1	1
2	di cui nei Comuni di														
	Rodi	734	—	—	135	92	150	107	107	77	35	23	6	1	1
3	Coo	82	—	—	27	9	12	13	10	6	4	1	—	—	—
NUMERO DEI COMPONENTI															
1	ISOLE ITALIANE DELL'EGEO	3.655	2.698	255	213	292	633	636	660	630	280	216	54	10	11
2	di cui nei Comuni di														
	Rodi	2.698	—	—	135	184	450	428	535	462	245	184	54	10	11
3	Coo	255	—	—	27	18	36	52	50	36	28	8	—	—	—

(*) Vedansi avvertenze nn. 3, 4 e 5 a pagg. 3 e 4.

Popolazione regnicola presente (*) secondo l'età (*), lo stato civile ed il sesso.

TAVOLA V.

E T À (*)	IN COMPLESSO			STATO CIVILE																	
				Celibi e nubili			Coniugati			Vedovi			Separati legalmente			Divorziati			Ignoto		
	M F	M	F	M F	M	F	M F	M	F	M F	M	F	M F	M	F	M F	M	F	M F	M	F
1	2	3	4	5	6	7	8	9	10	11	12	13	14	15	16	17	18	19	20	21	22
A) ISOLE ITALIANE DELL'EGEO																					
0	126	66	60	126	66	60															
1	116	62	54	116	62	54															
2	118	57	61	118	57	61															
3	91	51	40	91	51	40															
4	89	40	49	89	40	49															
0-4	540	276	264	540	276	264															
5	96	54	42	96	54	42															
6	104	51	53	104	51	53															
7	102	50	52	102	50	52															
8	83	38	45	83	38	45															
9	68	41	27	68	41	27															
5-9	453	234	219	453	234	219															
10	81	43	38	81	43	38															
11	51	25	26	51	25	26															
12	45	28	17	45	28	17															
13	50	22	28	50	22	28															
14	49	28	21	49	28	21															
10-14	276	146	130	276	146	130															
15	64	33	31	63	33	30	1		1												
16	67	41	26	66	41	25	1		1												
17	60	30	30	58	30	28	2		2												
18	66	32	34	61	32	29	5		5												
19	96	50	46	86	50	36	10		10												
15-19	353	186	167	334	186	148	19		19												
20	358	319	39	322	299	23	36	20	16												
21	864	834	30	832	812	20	32	22	10												
22	221	185	36	197	180	17	24	5	19												
23	160	116	44	118	102	16	40	14	26	2		2									
24	139	90	49	95	82	13	43	8	35									1		1	
20-24	1.742	1.544	198	1.564	1.475	89	175	69	106	2		2						1		1	
25	127	81	46	80	70	10	46	11	35	1		1									
26	148	91	57	85	70	15	62	20	42									1	1		
27	141	92	49	81	71	10	59	21	38									1		1	
28	160	114	46	79	73	6	80	41	39	1		1									
29	164	118	46	82	74	8	79	42	37	2	2							1		1	
25-29	740	496	244	407	358	49	326	135	191	4	2	2						3	1	2	
30	176	122	54	81	76	5	90	44	46	5	2	3									
31	116	83	33	48	45	3	66	38	28	2		2									
32	93	65	28	33	28	5	59	36	23				1	1							
33	106	65	41	40	34	6	64	29	35				2	2							
34	102	57	45	25	17	8	76	40	36				1		1						
30-34	593	392	201	227	200	27	355	187	168	7	2	5	4	3	1						
35	73	41	32	20	14	6	53	27	26												
36	80	50	30	19	15	4	59	34	25	2	1	1									
37	74	46	28	13	9	4	61	37	24												
38	64	46	18	12	8	4	50	36	14				2	2							
39	59	42	17	9	8	1	49	34	15	1		1									
35-39	350	225	125	73	54	19	272	168	104	3	1	2	2	2							
40	65	42	23	15	9	6	49	32	17	1	1										
41	64	45	19	8	6	2	53	38	15	3	1	2									
42	51	25	26	12	8	4	36	17	19	2		2	1		1						
43	40	25	15	8	6	2	31	19	12	1		1									
44	46	24	22	6	3	3	36	21	15	4		4									
40-44	266	161	105	49	32	17	205	127	78	11	2	9	1		1						

(*) Vedansi avvertenze nn. 2 e 6 a pagg. 3 e 5.

Popolazione regnicola presente (*) in età (*) di 10 anni e più secondo la professione o condizione (*) ed il sesso.

Segue TAVOLA VII.

Table with multiple columns: NUMERO DELLE CLASSI, PROFESSIONI O CONDIZIONI (*), POPOLAZIONE IN ETÀ DI 10 ANNI E PIÙ (IN COMPLESSO, DI CUI NEI COMUNI DI, RODI, COO), and a similar structure for the right-hand side. Includes sub-sections like 'BANCA E ASSICURAZIONE', 'DIFESA DEL PAESE', 'AMMINISTRAZIONE PUBBLICA', 'AMMINISTRAZIONE PRIVATA', 'CULTO', 'PROFESSIONI ED ARTI LIBERALI', 'ADDETTI AI SERVIZI DOMESTICI', 'PROPRIET. E BENESTANTI', 'CONDIZIONI NON PROFESSIONALI', 'SENZA INDICAZIONE DI PROFESSIONE O CONDIZ.', and 'TOTALE GENERALE'.

(*) Vedansi avvertenze nn. 2, 6 e 8 a pagg. 3 e 5. (1) a Padroni di azienda, amministratori, direttori. - b Impiegati. - c Artigiani indipendenti. - d Artigiani padroni. - e Operai salariati, garzoni. (2) Esclusa la fabbricazione e la lavorazione delle fibre artificiali (rayon), comprese nella voce «Industrie chimiche».

Popolazione presente (*) regnicola e straniera, secondo le categorie professionali (*), i gruppi di età (*) ed il sesso.

TAVOLA VIII.

GRUPPI DI ETÀ — SESSO	IN COM- PLESSO	C A T E G O R I E P R O F E S S I O N A L I (*)													
		AGRICOLTURA E CACCIA	INDUSTRIA	TRASPORTI E COMUNICAZIONI	COMMERCIO	BANCA E ASSICURAZIONE	DIFESA DEL PAESE AMMINISTRAZIONE PUBBLICA ED OR- GANIZZAZIONI SIN- DACALI	AMMINISTRAZIONE PRIVATA	CULTO	PROFESSIONI ED ARTI LIBERALI	ADDETTI AI SERVIZI DOMESTICI	PROPRIETARI E BENESTANTI	CONDIZIONI NON PROFESSIONALI	SENZA INDICAZIONE DI PROFESSIONE O CONDIZIONE	
1	2	3	4	5	6	7	8	9	10	11	12	13	14	15	
10 anni-∞	MF	4.873	72	583	121	165	34	2.165	—	16	137	162	15	1.384	19
	M	3.453	72	587	119	149	34	2.185	—	11	62	19	12	231	12
	F	1.420	—	16	2	16	—	—	—	5	75	143	3	1.153	7
<i>di cui nel Comune di Rodi</i>	MF	2.954	27	404	103	131	31	902	—	7	116	136	8	1.079	10
	M	1.860	27	388	101	115	31	902	—	7	53	11	6	211	8
	F	1.094	—	16	2	16	—	—	—	—	63	125	2	868	2
<i>di cui nel Comune di Coo</i>	MF	638	2	28	4	12	3	473	—	2	19	11	2	82	—
	M	540	2	28	4	12	3	473	—	2	7	—	1	8	—
	F	98	—	—	—	—	—	—	—	—	12	11	1	74	—
10-14	MF	276	—	6	—	—	1	—	—	—	—	23	—	235	11
	M	146	—	6	—	—	1	—	—	—	—	5	—	126	8
	F	130	—	—	—	—	—	—	—	—	—	18	—	109	3
15-19	MF	353	7	70	8	10	—	22	—	—	1	63	1	168	3
	M	186	7	64	7	8	—	22	—	—	—	5	1	69	3
	F	167	—	6	1	2	—	—	—	—	1	58	—	99	—
20	MF	358	—	13	—	4	—	291	—	—	1	11	—	38	—
	M	319	—	13	—	2	—	291	—	—	1	3	—	9	—
	F	39	—	—	—	2	—	—	—	—	—	8	—	29	—
21-24	MF	1.384	4	58	16	16	1	1.118	—	1	22	19	—	127	2
	M	1.225	4	56	15	15	1	1.118	—	—	9	2	—	5	—
	F	159	—	2	1	1	—	—	—	1	13	17	—	122	2
25-29	MF	740	20	109	27	24	8	298	—	3	22	21	2	205	1
	M	496	20	107	27	21	8	298	—	1	10	2	1	1	—
	F	244	—	2	—	3	—	—	—	2	12	19	1	204	1
30-34	MF	593	13	101	24	26	6	206	—	3	29	5	—	179	1
	M	392	13	100	24	25	6	206	—	3	12	—	—	2	1
	F	201	—	1	—	1	—	—	—	—	17	5	—	177	—
35-39	MF	350	8	64	19	29	3	97	—	3	14	1	1	111	—
	M	225	8	62	19	27	3	97	—	2	5	—	1	1	—
	F	125	—	2	—	2	—	—	—	1	9	1	—	110	—
40-44	MF	266	4	60	12	14	5	53	—	5	13	8	2	90	—
	M	161	4	58	12	12	5	53	—	5	6	—	2	4	—
	F	105	—	2	—	2	—	—	—	—	7	8	—	86	—
45-49	MF	176	3	35	3	11	4	34	—	—	18	4	1	63	—
	M	100	3	35	3	9	4	34	—	—	8	1	1	2	—
	F	76	—	—	—	2	—	—	—	—	10	3	—	61	—
50-54	MF	129	2	23	4	9	2	27	—	—	8	2	—	52	—
	M	73	2	22	4	9	2	27	—	—	4	—	—	3	—
	F	56	—	1	—	—	—	—	—	—	4	2	—	49	—
55-59	MF	92	5	20	6	11	1	8	—	1	8	—	2	30	—
	M	57	5	20	6	10	1	8	—	—	6	—	—	1	—
	F	35	—	—	—	1	—	—	—	1	2	—	2	29	—
60-64	MF	68	3	15	2	7	—	6	—	—	—	2	—	32	1
	M	35	3	15	2	7	—	6	—	—	—	1	—	1	—
	F	33	—	—	—	—	—	—	—	—	—	1	—	31	1
65-∞	MF	85	2	9	—	4	3	5	—	—	1	1	6	54	—
	M	37	2	9	—	4	3	5	—	—	1	—	6	7	—
	F	48	—	—	—	—	—	—	—	—	—	1	—	47	—
Ignota	MF	3	1	—	—	—	—	—	—	—	—	2	—	—	—
	M	1	1	—	—	—	—	—	—	—	—	—	—	—	—
	F	2	—	—	—	—	—	—	—	—	—	2	—	—	—
6-9	MF	357	—	—	—	—	—	—	—	—	—	—	—	306	52
	M	130	—	—	—	—	—	—	—	—	—	—	—	157	23
	F	177	—	—	—	—	—	—	—	—	—	—	—	148	29

(*) Vedansi avvertenze nn. 2, 6 e 12 a pagg. 3 e 5.

Regnicoli non cattolici secondo la religione (*) ed il sesso.

TAVOLA IX.

ISOLE	IN COMPLESSO			RELIGIONE											
	MF	M	F	ORTODOSSA			MUSSULMANA			ISRAELITICA			ALTRA		
				MF	M	F	MF	M	F	MF	M	F	MF	M	F
1	2	3	4	5	6	7	8	9	10	11	12	13	14	15	16
RODI	555	199	356	403	127	276	38	16	22	107	50	57	7	6	1
<i>di cui nel Comune di Rodi</i>	541	197	344	390	125	265	38	16	22	106	50	56	7	6	1
CALCHI	1	1	—	1	1	—	—	—	—	—	—	—	—	—	—
CALINO	7	2	5	7	2	5	—	—	—	—	—	—	—	—	—
CASO	1	1	—	1	1	—	—	—	—	—	—	—	—	—	—
CASTELROSSO	—	—	—	—	—	—	—	—	—	—	—	—	—	—	—
COO	47	18	29	47	18	29	—	—	—	—	—	—	—	—	—
<i>di cui nel Comune di Coo</i>	44	15	29	44	15	29	—	—	—	—	—	—	—	—	—
LERO	12	7	5	5	1	4	—	—	—	1	1	—	6	5	1
LISSO	—	—	—	—	—	—	—	—	—	—	—	—	—	—	—
NISIRO	—	—	—	—	—	—	—	—	—	—	—	—	—	—	—
PATMO	—	—	—	—	—	—	—	—	—	—	—	—	—	—	—
PISCOPI	1	—	1	1	—	1	—	—	—	—	—	—	—	—	—
SCARPANTO	5	5	—	5	5	—	—	—	—	—	—	—	—	—	—
SIMI	1	1	—	1	1	—	—	—	—	—	—	—	—	—	—
STAMPALIA	—	—	—	—	—	—	—	—	—	—	—	—	—	—	—
TOTALE	630	234	396	471	156	315	38	16	22	108	51	57	13	11	2

(*) Vedasi avvertenza n. 9 a pag. 5.

Regnicoli in età (*) di 6 anni e più che sapevano leggere (*).

TAVOLA X.

ISOLE	REGNICOLI IN ETÀ DI 6 ANNI E PIÙ					
	IN COMPLESSO			CHE SAPEVANO LEGGERE		
	MF	M	F	MF	M	F
1	2	3	4	5	6	7
RODI	3.571	2.238	1.333	3.251	2.145	1.106
<i>di cui nel Comune di Rodi</i>	3.226	2.003	1.223	2.941	1.920	1.021
CALCHI	6	6	—	6	6	—
CALINO	78	68	10	72	68	9
CASO	9	9	—	9	9	—
CASTELROSSO	28	25	3	26	23	3
COO	691	579	112	627	535	92
<i>di cui nel Comune di Coo</i>	659	549	110	595	505	90
LERO	708	576	132	668	548	120
LISSO	5	5	—	5	5	—
NISIRO	11	11	—	11	11	—
PATMO	13	13	—	13	13	—
PISCOPI	6	5	1	4	4	—
SCARPANTO	52	46	6	50	46	4
SIMI	39	39	—	32	32	—
STAMPALIA	13	13	—	13	13	—
TOTALE	5.230	3.633	1.597	4.787	3.453	1.334

(*) Vedansi avvertenze nn. 6 e 11 a pag. 5.

Stranieri (*) secondo lo Stato di appartenenza.

TAVOLA XI.

STATO DI APPARTENENZA	NELLE ISOLE	NEI COMUNI DI		NELLE RIMANENTI LO-CALITÀ DEL DODECANESO	STATO DI APPARTENENZA	NELLE ISOLE	NEI COMUNI DI		NELLE RIMANENTI LO-CALITÀ DEL DODECANESO
		RODI	COO				RODI	COO	
1	2	3	4	5	1	2	3	4	5
ALBANIA	15	7	6	2	SVEZIA	5	3	—	2
AUSTRIA	31	29	—	2	SVIZZERA	4	4	—	—
BELGIO	3	3	—	—	TURCHIA	380	258	81	41 (a)
BULGARIA	8	5	1	2	} europea	1.928	1.676	152	100
CECOSLOVACCHIA	1	1	—	—	} asiatica	—	—	—	—
FINLANDIA	8	—	—	8	U. R. S. S.	4	2	—	2 (b)
FRANCIA	108	93	5	10	} europea	1	1	—	—
GERMANIA	7	7	—	—	} asiatica	1	1	—	—
GRAN BRETAGNA ED IRLANDA DEL NORD (Regno Unito di)	195	120	1	74	PERSIA	5	5	—	—
GRECIA	3.189	1.614	179	1.396	EGITTO	227	72	2	153
JUGOSLAVIA	13	13	—	—	ARGENTINA	3	3	—	—
NORVEGIA	4	—	2	2	BOLIVIA	1	—	—	1
PAESI BASSI	4	4	—	—	URUGUAY	14	—	—	14
POLONIA	2	2	—	—	STATI UNITI D'AMERICA	537	98	8	431
ROMANIA	3	1	—	2	AUSTRALIA	48	2	—	46
SPAGNA	3	3	—	—	APOLIDI	112	87	—	25
					TOTALE	6.863	4.113	437	2.313

(*) Vedasi avvertenza n. 10 a pag. 5.

(a) Compresi 27 dei quali non si conosce se appartengano alla Turchia europea o asiatica. -- (b) Non si sa se appartengano alla U. R. S. S. europea o asiatica.

II.


POPOLAZIONE INDIGENA (*)

A) TRIPOLITANIA

1) COLONIA

2) MUNICIPIO DI TRIPOLI

(*) Vedansi avvertenze a pag. 6 e segg.



1) COLONIA

TAVOLA I. — Popolazione presente (*) nelle varie circoscrizioni territoriali (*), cabile (*) e località (*).

COMM. REG. DI TRIPOLI — COMM. REG. DEL CONFINE OCCIDENTALE — COMM. REG. DI ZÀVIA

CIRCOSCRIZIONI TERRITORIALI		POPOLAZIONE PRESENTE					CIRCOSCRIZIONI TERRITORIALI		POPOLAZIONE PRESENTE				
E		Dimora (1) (*)	N. famiglie e convi- venze (*)	MF	M	F	E		Dimora (1) (*)	N. famiglie econvi- venze (*)	MF	M	F
CABILE	LOCALITÀ						1	2					
COMMISSARIATO REGION. DI TRIPOLI							CIRCONDARIO DI SABRÀTHA						
Municipio di Tripoli							Distretto di el-Agelàt (c)						
15.785 58.251 29.963 28.288							4.050 17.354 9.079 8.275						
15.785 58.251 29.963 28.288							2.213 9.818 5.110 4.708						
COMMISS. REG. DEL CONF. OCCIDENTALE							el-Aresciàt Hesi-Menè st. 263 1.177 591 586						
CIRCONDARIO DI ZUARA							el-Guàda Genan Atia st. 270 1.385 725 660						
Distretto di el-Hassa							el-Meezàt Genan Atia st. 219 1.013 544 469						
1.486 6.453 3.504 2.949							el-Hèrschia Lafran st. 295 1.269 657 612						
GRUPPO DI EN-NUÀIL							ez-Zaràmga el-Frich st. 259 1.121 594 527						
<i>Ramo el-Manànaa</i>							Ulàd Ràsced el-Gedida st. 328 1.318 680 638						
et-Tagàgza Vill. di el-Hassa e ter- ritorio circostante							Ulàd Hsan o Gihet el-Uàdi Buhrara st. 275 1.251 655 596						
el-Bheràt Vill. di el-Hassa e ter- ritorio circostante							Ulàd esc-Scech Halfaia st. 294 1.253 647 606						
el-Acàrta Territorio di Hamda.							Israeliti Oasi di el-Agelàt. st. 2 3 2 1						
el-Gamaziz Vill. di el-Hassa e terr. circost.; terr. di el-Trarma							Altri censiti. Oasi di el-Agelàt. st. 8 28 15 13						
<i>Ramo el-Aaràsc</i>							Distretto di el-Alàlga						
el-Giaràgera Vill. di el-Hassa e ter- ritorio circostante							Gasr el-Alàlga el-Alàlga st. 194 774 421 353						
el-Iaaghìb Territ. di Zerir							Ulàd Scerf ed-Din Oasi di Buhrida, et-Tenibat, Um- el-Halluf st. 216 891 496 395						
el-Abàbsa Territ. di el-Agarbia							Ulàd el-Ìsi Oasi di Dahamàn. st. 118 451 232 219						
el-Magiadba (a) Vill. di el-Hassa e ter- ritorio circostante							Ulàd Iàhia Oasi di Dahamàn. st. 103 425 217 208						
Altri censiti. Vill. di el-Hassa e ter- ritorio circostante							el-Grablla Oasi di Dahamàn. st. 119 540 271 269						
3 14 12 2							el-Ftahlia Oasi di Dahamàn. st. 86 347 194 153						
Distretto di Regdalin							el-Madabìn Scebean esc-Scebean. st. 125 547 271 276						
1.380 5.961 3.320 2.741							el-Madabìn Kersan Kersan st. 126 494 250 244						
es-Saafàt Oasi di Regdalin (el-Ge- mil, Bir Belhan e el-Menscia)							Zuàga Oasi di Buhrida, Um- el-Halluf, Dahamàn e terr. circost. a Marsa Zuàga ed a Sabràtha Vulpia st. 219 977 516 461						
el-Hmédàt (a) Oasi di Regdalin (el-Menscia, el-Naga- gze)							Ulàd Sultàn Oasi di el Giabbàr st. 198 794 425 369						
Ulàd esc-Scech (a) Oasi di Regdalin (Sidi Abd-es-Samàd)							el-Chatàtba Oasi di el-Chatàtba (Haua) st. 320 1.244 646 598						
Chuéléd (a) Oasi di Regdalin (Zelten)							Israeliti Sabràtha e Marsa Zuàga st. 2 6 2 4						
Urièmma (detti anche es-Suàlah)							Altri censiti. Sabràtha e Marsa Zuàga st. 11 46 28 18						
336 1.424 767 657							COMMISSARIATO REGION. DI ZÀVIA						
1.694 6.658 3.479 3.179							CIRCONDARIO DI ZÀVIA						
1.675 6.584 3.441 3.143							Distretto di Sormàn						
<i>Ramo el-Giuvàri</i>							2.503 10.240 5.410 4.830						
el-Atàtschia Quartiere el-Atàtschia st. 220 894 475 419							Ulàd Bellèl Oasi di Sormàn st. 121 506 269 237						
Ulàd Ìsa » Ulàd Ìsa st. 262 969 505 464							el-Haràiza » » st. 74 297 148 149						
et-Tlàlla » et-Tlàlla st. 189 720 383 337							Ulàd Amàra » » st. 221 913 490 423						
ed-Draisla » ed-Draisla st. 108 430 230 200							et-Tbenàt » » st. 100 402 210 192						
ed-Debàbba » ed-Debàbba st. 77 304 158 146							Ulàd Hammàd » » st. 145 623 322 301						
ez-Zefàfra » ez-Zefàfra st. 192 700 364 336							el-Hòmra » » st. 66 251 126 125						
el-Gsar » el-Gsar st. 175 666 347 319							el-Ginamala » » st. 185 753 392 361						
Ulàd Ali Ben Zaid » Ulàd Ali Ben Zaid st. 116 450 238 212							er-Rubaiin » » st. 109 424 215 209						
Ulàd Mansùr » Ulàd Mansùr st. 92 343 178 165							<i>Cabile Marabutiche</i>						
el-Azzàba » el-Azzàba st. 95 423 219 204							el-Mahagib » » st. 257 1.060 547 513						
Israeliti st. 134 621 309 312							et-Tiàira » » st. 78 350 204 146						
Altri censiti st. 15 64 35 29													
Zuara Marina st. 4 17 7 10													
Pisida st. 15 57 31 28													

(*) Vedansi avvertenze nn. 15, 16, 17, 18, 19, 20, 21 e 28 a pagg. 6 e 7.

(1) st. = popolazione stabile — sn. = popolazione seminomade — no. = popolazione nomade.

(a) Cabile marabutiche. — (b) Le prime cinque cabile hanno la denominazione di: el-Bahariin; le rimanenti: el-Ghibliin. — (c) Le prime quattro cabile hanno la denominazione di Ulàd Hamèd; le rimanenti: Gihet el-Udadi.

Seque TAVOLA I. — Popolazione presente (*) nelle varie circoscrizioni territoriali (*), cabile (*) e località (*).

Seque COMM. REG. DELLA GEFARA — COMM. REG. DI LEPTIS

CIRCOSCRIZIONI TERRITORIALI		POPOLAZIONE PRESENTE				
E		Dimora (1) (*)	N. famiglie e convi- venze (*)	MF	M	F
CABILE	LOCALITÀ					
1	2	3	4	5	6	7
<i>Cabile Marabutiche</i>						
Ulàd Bu Escia - Garbla	Territ. degli er-Rgheàt: parte meridionale dell'Uadi el-Megenin	sn	109	482	242	240
el-Bùsra e Araghib . . .	Id.	sn.	34	168	86	82
Distretto di el-Alàuna			733	3.192	1.712	1.480
GRUPPO EL-ALÀUNA						
Ulàd el-Hag	Territ. degli Alàuna e degli Rgheàt: Uadi el-Charnaa	sn.	85	382	211	171
Ulàd Saèda	Id.	sn.	60	287	156	131
Rachset Bir Diab . . .	Id.	sn.	179	743	397	346
Rachset Bir Escia . . .	Id.	sn.	50	217	124	93
el-Galàlba el-Olia . . .	Id.	sn.	70	283	152	131
el-Galàlba el-Soffa . . .	Id.	sn.	50	228	121	107
GRUPPO ER-RGHEÀT						
el-Habàscia	Territ. degli Alàuna e degli Rgheàt: Uadi el-Charnaa	sn.	87	378	197	181
<i>Cabile Marabutiche</i>						
en-Naam ed es-Siàh . . .	Territ. degli Alàuna e degli Rgheàt: Uadi el-Charnaa	sn.	46	199	101	98
Ulàd Bu Escia esc-Scerghia	Id.	sn.	106	475	253	222
Distretto di el-Chètna			757	3.079	1.566	1.513
GRUPPO EL-CHÈTNA						
el-Chasciàira	Territ. degli el-Chètna: Uadi el-Megenin e Ulàd Zàid	sn.	111	452	236	216
es-Stut	Id.	sn.	77	300	148	152
Ulàd Husén	Id.	sn.	73	296	158	138
Abd Rabb	Id.	sn.	123	535	270	265
Aggàr	Id.	sn.	75	283	145	138
<i>Cabile Marabutiche</i>						
Ulàd Zàid	Territ. degli el-Chètna: Uadi Megenin e Ulàd Zàid	sn.	203	790	408	382
el-Giuàber	Id.	sn.	49	228	108	120
ez-Zanànda	Id.	sn.	46	195	93	102
COMMISSARIATO REGIONALE DI LEPTIS			9.554	42.006	21.652	20.354
CIRCONDARIO DI HOMS			6.384	29.557	15.265	14.292
Distretto di Gasr el-Chiàr			1.558	6.675	3.503	3.172
<i>Ramo Gmàta</i>						
el-Amàrna	Territorio di el-Gefara	st.	315	1.369	713	656
er-Rehabàt	"	st.	462	2.099	1.069	1.030
el-Adùl	"	st.	261	1.073	566	507
el-Amariin	"	st.	81	323	180	143
Ulàd Sidi Abd el-Aàti	"	st.	108	420	214	206
Ulàd Mràbet	"	st.	88	356	195	161
Mràda	"	st.	126	541	293	248
Maràghna	"	st.	84	346	183	163
Ruàscidla	"	st.	32	136	78	58
Altri censiti	Territorio di el-Gefara	st.	1	12	12	—
CIRCONDARIO DI EL-GUSBÀT						
Distretto di el-Gusbàt			3.170	12.449	6.387	6.062
Sciàra ez-Zùrga	Villaggio di el-Gusbàt.	st.	38	138	71	67
Ulàd Hàmed	"	st.	99	402	198	204
es-Suadnia	"	st.	66	235	113	122
el-Giàariin	"	st.	115	503	243	260
Buaise	"	st.	61	210	98	112
el-Cologhlla	"	st.	94	350	176	174
Israeliti	"	st.	81	333	152	181
Chalfùn	Territorio di Msellata	st.	40	150	77	73
Imùmen	"	st.	56	206	110	96
Sélma	"	st.	35	122	60	62
Gherrim	"	st.	43	155	84	71
Msindàra	"	st.	111	433	230	203
Béni Mislim	"	st.	233	935	461	474
esc-Seebàana e esc-Sciàrruf	"	st.	114	436	218	218
Amàmra Bu Saàd . . .	"	sn.	190	741	393	348
Luàta	"	st.	47	250	151	99
el-Cràrta	"	st.	163	566	304	262

(*) Vedansi avvertenze nn. 15, 16, 17, 18, 19, 20, 21 e 28 a pagg. 6 e 7.

(1) st. = popolazione stabile — sn. = popolazione seminomade — no. = popolazione nomade.

(a) Non si conosce la distribuzione della popolazione per cabile (vedasi avvertenza n. 16 a pag. 6).

Segue TAVOLA I. — Popolazione presente (*) nelle varie circoscrizioni territoriali (*), cabile (*) e località (*).

Segue COMMISSARIATO REGIONALE DEL GEBEL.

CIRCOSCRIZIONI TERRITORIALI		POPOLAZIONE PRESENTE					CIRCOSCRIZIONI TERRITORIALI		POPOLAZIONE PRESENTE					
E		Dimora (1)	N. famiglie e convul-venze (*)	MF	M	F	E		Dimora (1)	N. famiglie e convul-venze (*)	MF	M	F	
CABILE	LOCALITÀ						1	2						3
Ramo Ulàd Bu Rsettef							GRUPPO ULÀD SINAN							
el-Gsir	el-Gsir	st.	88	391	200	191	Misca	Territorio di el-Asàbaa	no.	61	251	129	122	
Tazmeràit	Tazmeràit	st.	54	202	104	98	esc-Scéfàra	" "	no.	53	199	107	92	
esc-Sciagàrna	esc-Sciagàrna	st.	116	444	225	219	Ulàd Frag.	" "	no.	76	280	161	119	
Ramo Tàgma							GRUPPO ER-RUÀBET							
Ulàd Nàser	Gùsbet Ben Mana.	st.	45	184	94	90	er-Ràbta esc-Scerghia.	Oasi di er-Ràbta el-Garbia e er-Ràbta esc-Scerghia	st.	111	427	233	194	
Ulàd Dàud.	Tàgma	st.	97	439	218	221	er-Ràbta el-Garbia	Id.	st.	90	319	168	151	
el-Lahàuna							Cabile Marabutiche	Ulàd Chlifa.	el-Cotra	sn.	148	568	294	274
el-Accàra								Ulàd Ahmèd	"	sn.	179	596	349	247
esc-Sceiàb								er-Rabàia	"	sn.	49	186	102	84
Ramo el-Agzàz							GRUPPO EL-MAHAMÌD ESC-SCERGHÌN							
Ulàd Atia	Ulàd Atia	st.	15	59	28	31	Ulàd Said Ben Sòla.	Uàdi el-Maaich	sn.	67	261	134	127	
Ulàd Mahmùd	Ulàd Mahmùd	st.	13	58	30	28	Distretto Bèni Daùd							
el-Masaid	el-Masaid	st.	16	70	43	27	2.390 8.555 4.412 4.143							
Cabile varie							Distretto di Bèni Chlifa							
Ulàd Iùnes	Umm el-Gersàn.	st.	41	173	86	87	Usàden	Usàden	st.	154	640	330	310	
el-Giùama	"	st.	56	226	120	106	Ghebbàa	Ghebbàa	st.	73	292	146	146	
el-Gràsceda	"	st.	48	166	95	71	Sciaatàn.	Sciaatàn.	st.	22	94	57	37	
el-Hazazlia	"	st.	49	196	112	84	el-Gehèscia	el-Gehèscia	st.	45	151	75	76	
el-Alàuna	Vill. ed-Dsciàr.	st.	112	453	224	229	esc-Scémsa	esc-Scémsa	st.	10	29	12	17	
el-Alàuna	Gusbet Acca.	st.	39	165	93	72	Bèni Uzir.	Bèni Uzir.	st.	107	405	203	202	
el-Bhur	Maduc	st.	11	64	35	29	Tebadùt.	Tebadùt	st.	77	278	137	141	
el-Bhur	Amim	st.	36	144	69	75	el-Magàrba	el-Magàrba	st.	84	320	168	152	
el-Bhur	ed-Dsciàr	st.	90	377	191	186	el-Culèba	el-Culèba	st.	125	493	268	225	
Meldeìan	el-Homa.	st.	78	346	187	159	el-Msufin	el-Msufin	st.	36	129	67	62	
Ulàd Abdàlla Ben Mùsa	Taduit	st.	68	284	146	138	es-Slàlma	Uàdi Gau.	no.	43	178	103	75	
Ulàd Abdàlla Ben Mùsa	Agrem	st.	28	103	43	60	Bu Zeiàn	Bu Zeiàn	st.	140	555	295	260	
er-Rumia	er-Rumia	st.	37	142	68	74	Distretto di Bèni Nser							
ez-Zurgàn	ez-Zurgàn	st.	37	157	84	73	800 3.047 1.521 1.526							
Uergin	Ulàd esc-Sghéir	st.	31	136	74	62	el-Fògha	el-Fògha	st.	28	104	49	55	
Uergin	Uergin	st.	23	106	49	57	es-Sgàif	es-Sgàif	st.	76	293	130	163	
Àhel el-Uàdi.	Àhel el-Uàdi.	st.	62	239	133	106	en-Ntatàt	en-Ntatàt	st.	53	204	103	101	
Ulàd Mansùr.	Ulàd Mansùr.	st.	41	157	75	82	Cammùn	Cammùn	st.	80	279	139	140	
Israeliti	es-Sciagàrna, el-Bchà-bcha, el-Gsir	st.	79	322	160	162	ez-Zuéia	ez-Zuéia	st.	58	179	99	80	
Altri censiti.		st.	4	20	12	8								
Distretto di er-Riàina							Distretto di el-Asàbaa							
657 3.615 1.860 1.755							1.835 6.986 3.738 3.248							
Ulàd Riàn	Ulàd Riàn.	st.	34	225	113	112	CIRCONDARIO DI EL-GARIAN							
Ulàd Abd el-Aziz.	Ulàd Abd el-Aziz.	st.	90	407	218	189	Distretto di el-Asàbaa							
Ulàd Ali.	el-Ménaa, el-Halàlba, el-Magàrba, el-Guàida	st.	148	897	457	440	GRUPPO DI EL-GIUEFLÀT							
	Ulàd Bu Husèiem.						Ulàd Bu Husèiem.	st.	74	508	259	249		
el-Iffàdel	el-Iffàdel	st.	18	91	38	53								
Ahel el-Àin.	Ulàd Auàn, Ulàd Aàmer, Ulàd Giaber, el-Aaibia	st.	236	1.225	634	591								
	el-Aghiba						el-Aghiba	st.	57	262	141	121		

(*) Vedansi avvertenze nn. 15, 16, 17, 18, 19, 20, 21 e 28 a pagg. 6 e 7.
 (1) st. = popolazione stabile — sn. = popolazione seminomade — no. = popolazione nomade.

Segue TAVOLA I. — Popolazione presente (*) nelle varie circoscrizioni territoriali (*), cabile (*) e località (*).

Segue COMM. REG. DEL GEBEL — COMANDO ZONA SUD ORIENTALE

CIRCOSCRIZIONI TERRITORIALI		POPOLAZIONE PRESENTE					CIRCOSCRIZIONI TERRITORIALI		POPOLAZIONE PRESENTE				
CABILE	LOCALITÀ	Dimora (1) (*)	N. famiglie e convi- venze (*)	MF	M	F	CABILE	LOCALITÀ	Dimora (1) (*)	N. famiglie e convi- venze (*)	MF	M	F
Distretto di Ulàd Msèllem							Ramo el-Fergian						
GRUPPO ULÀD MSÈLLEM							el-Fruh						
Ramo Fergian ed Dawùn			4.230	17.214	9.051	8.163	Territorio di Sirte		sn.	56	215	112	103
et-Tuàfga	Daàr-Dauùn	sn.	265	1.055	551	504	et-Tuàfga	"	sn.	223	895	459	436
er-Rmetàt	Daàr-Dauùn	sn.	405	1.633	874	759	er-Rmetàt	"	sn.	60	241	128	113
Ramo el-Mahàdi							Ulàd Bu Èscia	"	sn.	22	106	58	48
el-Guàzi	Uàdi el-Gsea	sn.	227	919	480	439	es-Sùbha	"	sn.	43	168	86	82
esc-Sceredàt	"	sn.	86	409	204	205	Ramo Maadàn						
Kelebat	"	st.	86	344	181	163	el-Arebàt	Territorio di Sirte	sn.	22	94	47	47
Ramo el-Graràt							ed-Dlàba e el-Masaid	"	st.	133	619	325	294
el-Graràt el-Foghùn	Uàdi Turgut	sn.	125	496	241	255	es-Suàna	"	sn.	39	204	104	100
el-Graràt el-Otìlin	Uàdi Turgut	sn.	74	319	179	140	Ramo el-Gadàdja						
Ramo el-Duàim							el-Uòmila	Territorio di Sirte	no.	32	135	74	61
el-Guàsem	Com el-Garaha - el-Rumadia	sn.	143	578	306	272	el-Chòtra	"	no.	30	130	71	59
es-Suànda	Zuàra el-Còrnia	sn.	215	888	451	437	es-Suànda	"	no.	45	176	91	85
Ramo Ulàd Ahmèd							Ulàd Amòr	"	no.	214	712	405	307
es-Sdul; el-Chatàtla; el-Marazigh	Temarmura	sn.	358	1.390	754	636	el-Gadàuza	"	st.	47	203	100	103
Ramo el-Auàmer							el-Mgéddeb	"	no.	58	219	124	95
Ulàd Zaùla; es-Suàlah el-Corma	Uàdi Turgut - ed-Daar	sn.	201	818	421	397	el-Ghos	"	no.	18	64	34	30
Cabile varie							Ramo Magàrbet er-Reedàt						
el-Auàsa	Uàdi el-Mensci	sn.	54	196	109	87	el-Arebàt	Territorio di Sirte	sn.	48	230	119	111
el-Arabùn	Uàdi Saria et-Tèlla	sn.	75	323	166	157	Ramo Magarba						
el-Abàdla	Dechela - et-Tèlla	sn.	32	122	63	59	ez-Ziàina	Territorio di Sirte	st.	45	184	102	82
esc-Sciafàtra	Gr. Dòga	sn.	149	686	360	326	Cabile varie						
Ulàd Tarhùn	Sciar Sciaara - Saghès Sedra	sn.	180	768	416	352	el-Hamàmila	Territorio di Sirte	sn.	116	514	271	243
er-Rahaimia	Dechela - el-Charruba	sn.	29	131	67	64	Ulàd Uàñ	"	sn.	22	83	49	34
el-Cuanin	Sidi Brahim - Sciarif el-Uosca	sn.	112	465	249	216	el-Hsun	"	sn.	36	135	77	58
Ulàd Sidi Maàmmer	Sidi Maàmmer	sn.	97	355	179	176	Amàmra	"	no.	27	110	60	50
et-Tersciàn	Uàdi Turgut	sn.	63	271	144	127	Altri censiti						
el-Masàbha	Ulàd el-Misid es-Sued	sn.	165	732	387	345	Orfella	Bu Ngem	st.	7	40	27	13
et-Tèlla	Dòga et-Tèlla	sn.	202	782	393	389	Altri censiti	"	st.	5	85	85	—
el-Gràgta	Uàdi Saria es-Sued	sn.	57	240	139	101	el-Tbegat	Biscuera (Bu Ngem)	sn.	4	21	11	10
en-Naàgia	el-Uberat - Daar	sn.	147	560	309	251	Altri censiti	"	sn.	1	2	—	2
Abanàt Ulàd Msèllem	el-Gumen	sn.	153	678	342	336	Tlemàt	Bir el Gheddahia	no.	12	52	24	28
el-Gelàs	Com el-Gelàs	sn.	38	161	84	77	es-Suàlah	"	st.	31	141	80	61
el-Azìb	Langar - et-Daar	sn.	124	433	239	194	Ulàd All	"	sn.	16	69	37	32
es-Smuat	el-Charruba	sn.	25	102	51	51	Altri censiti						
Amàmila	Bir Tuta - Ben Sacca-rana	st.	230	953	494	459	Altri censiti	Bir el-Gheddahia	st.	71	291	153	138
Naag Ulàd Califa	el-Chepsc-et-Daar	st.	94	334	182	152	Altri censiti	Bueràt el-Hsun	st.	10	115	107	8
Israelitì	el-Uberat-Daar	sn.	19	73	36	37	CIRCONDARIO DI EN-NOFILÌA						
COMANDO ZONA SUD ORIENTALE							Distretto di en-Nofilia						
CIRCONDARIO DI SIRTE							Ramo Magàrbet er-Reedàt						
Distretto di Sirte							Bu Sceba						
Municipio di Sirte							Sirtica Orientale - Ter-ritorio di en-Nofilia						
(a)	Quart. Sciaraghia	st.	86	327	167	160	Behìg	Id.	sn.	126	423	223	200
	" Moschea	st.	355	1.152	631	521	Nòfel	Id.	sn.	29	89	55	34
	" Sudanesi	st.	57	163	71	92	Bulgràra	Id.	sn.	163	393	220	173
	" Israelitì	st.	60	261	120	141	Alèua	Id.	sn.	24	78	32	46
							el-Arebàt	Id.	no.	24	62	33	29

(*) Vedansi avvertenze nn. 15, 16, 17, 18, 19, 20, 21 e 28 a pagg. 6 e 7.

(1) st. = popolazione stabile — sn. = popolazione seminomade — no. = popolazione nomade.

(a) Non si conosce la distribuzione della popolazione per cabile (vedasi avvertenza n. 16 a pag. 6).

Segue TAVOLA I. — Popolazione presente (*) nelle varie circoscrizioni territoriali (*), cabile (*) e località (*).

Segue COMANDO ZONA SUD ORIENTALE — COMANDO ZONA DEL GEBEL

CIRCOSCRIZIONI TERRITORIALI E		POPOLAZIONE PRESENTE					CIRCOSCRIZIONI TERRITORIALI E		POPOLAZIONE PRESENTE									
CABILE	LOCALITÀ	Dimora (1) (*)	N. famiglie e convi- venze (*)	MF	M	F	CABILE	LOCALITÀ	Dimora (1) (*)	N. famiglie e convi- venze (*)	MF	M	F					
														1	2	3	4	5
<i>Ramo Magàrbet</i> <i>esc-Scemmach</i>							COMANDO ZONA DEL GEBEL											
Ailet Ali	Sirtica Orientale - Ter- ritorio di en-Nofilla	sn.	20	59	32	27	CIRCONDARIO DI MIZDA											
<i>Ramo Magàrba</i>							Distretto di Mizda											
							GRUPPO GONTRÀR											
el-Gabàil	Sirtica Orientale - Ter- ritorio di en-Nofilla	sn.	80	215	90	125	Contràr Alta	Territorio di Mizda . . .	st.	94	416	210	206					
Ulàd esc-Scech	Id.	sn.	56	228	123	105	Contràr Bassa	" "	st.	118	614	296	318					
ez-Ziàina	Id.	sn.	21	63	23	40	Thiar	" "	st.	53	257	134	123					
Mgheref	Id.	no.	68	176	90	86	GRUPPO ULÀD BU SEF											
Ulàd Slemàn	Id.	no.	107	232	134	98	Ulàd Sidi Ahméd	Territorio di Mizda . .	no.	191	991	482	509					
Ulàd Uàfi	Id.	sn.	59	171	111	60	Ulàd Sidi Belgasem . .	" "	no.	53	265	137	128					
Altri censiti Sirtica Orientale - Ter- ritorio di en-Nofilla							st.	145	572	352	220	Ulàd Sidi Abd en-Nébi	" "	no.	47	228	123	105
CIRCONDARIO DI GIOFRA							1.019	4.603	2.623	1.980	Ulàd Sidi Mohàmmed . .	" "	no.	47	209	96	113	
Distretto di Sòcna							257	883	467	416	Ulàd Bu en-Niràn	" "	no.	26	105	51	54	
Riàh	Uàdi Fergian	no.	74	293	172	121	Ulàd Ataiàlla	" "	no.	189	1.087	548	539					
es-Suàcna	Sòcna	st.	183	590	295	295	el-Banadghia	" "	no.	143	841	461	380					
Distretto di Uaddàn							243	1.482	780	702	el-Hesàt	" "	no.	78	536	261	275	
el-Hmedàt	Hmedàt	st.	76	341	180	161	Accàra	" "	no.	26	118	65	53					
Ahàli	"	st.	76	341	180	161	et-Tuabin	" "	no.	51	199	105	94					
Buceur	Buceur	st.	55	307	150	157	el-Hadàdda	" "	no.	27	125	63	62					
Ahàli	"	st.	55	307	150	157	GRUPPO EZ-ZINTÀN											
Halfàt	Halfàt	st.	50	424	236	188	el-Auàta	Bir Bu Ghila	no.	182	860	450	410					
Ahàli	"	st.	50	424	236	188	Urézza	el-Gheria esc-Scerghia .	st.	37	160	79	81					
Bèni Bedr	Bèni Bedr	st.	55	392	204	188	Urézza	el Gheria el-Garbia . .	st.	38	144	77	67					
el-Fughà	"	st.	55	392	204	188	<i>Ramo el-Agžàz</i>											
el-Ummàger	"	st.	55	392	204	188	Ulàd Mahmùd - Ulàd Gelal	Territorio di Mizda . .	no.	8	31	17	14					
Altri censiti Bèni Bedr							st.	7	18	10	8	GRUPPO ULÀD BELHÒL						
Distretto di Hon							519	2.238	1.376	862	Ulàd Belhòl	Territorio di Mizda . .	no.	137	577	308	269	
Villaggio di Hon							519	2238	1376	862	el-Gérua	" "	no.	104	454	228	226	
(a)	Quart. N. W. Bähri	st.	72	276	155	121	GRUPPO ULÀD DUÌB											
	Quart. S. W. Ghibli	st.	78	266	135	131	Ulàd Duib	Territorio di Mizda . .	no.	35	169	88	81					
	Quart. S. E. Ghibli	st.	88	283	135	148	el-Amiàn	" "	no.	15	57	25	32					
	Quart. N. E. Bähri	st.	112	372	184	188	<i>Ramo el-Magàrha</i>											
Israeliti	Quart. S. E. Ghibli	st.	4	11	6	5	el-Brachis	Territorio di Mizda . .	no.	9	68	37	31					
Altri censiti	Villaggio di Hon	st.	99	768	617	151	el-Ezma	" "	no.	65	429	236	193					
Altri Censiti	Oasi di Ghesir	st.	66	262	144	118	el-Gran	" "	no.	37	244	129	115					
CIRCONDARIO DI ZÈLLA							568	2.447	1.326	1.121	<i>Cabile varie</i>							
Distretto di Zèlla							568	2.447	1.326	1.121	el-Masalchia	Territorio di Mizda . .	no.	19	78	38	40	
Abdàlla	Zèlla	st.	74	323	170	153	el-Mòtra	" "	no.	31	150	79	71					
Bu-Bàcher	"	st.	64	279	157	122	el-Gabàbna	" "	no.	27	148	83	65					
Ben Chrer	"	st.	132	562	284	278	Altri censiti Territorio di Mizda . .											
Isa	"	st.	102	430	207	223	st.	145	964	721	243	CIRCONDARIO DI ORFÈLLA						
Scinàsena	el-Fughà	st.	18	71	39	32	Distretto di Orfèlla											
Ulàd Zeidan	"	st.	24	99	48	51	GRUPPO ORFÈLLA EL-FOGHÌN											
Ulàd Ali	"	st.	13	59	30	29	<i>Ramo el-Giamàmla</i>											
Ulàd Belgasen	"	st.	15	54	29	25	ed-Drùa	Bèni Uld	no.	20	83	48	35					
Rihà	"	st.	10	37	20	17	el-lagàt	" "	no.	38	133	81	52					
Altri censiti Zèlla							st.	116	533	342	191	el-Manàsla	" "	no.	86	407	228	179
											el-Gialàlta	" "	no.	51	206	129	77	
											ed-Dlul-Bèni Ahméd . .	" "	no.	54	270	148	122	
											ed-Dlul-Bèni Dèlla . .	" "	no.	29	170	98	72	
											en-Nagàrta	" "	no.	67	321	175	146	
											Beni Saadàlla	" "	no.	52	299	150	149	

(*) Vedansi avvertenze nn. 15, 16, 17, 18, 19, 20, 21 e 28 a pagg. 6 e 7.

(1) st. = popolazione stabile — sn. = popolazione seminomade — no. = popolazione nomade.

(a) Non si conosce la distribuzione della popolazione per cabile (vedasi avvertenza n. 16 a pag. 6).

Seque TAVOLA I. - *Popolazione presente (*) nelle varie circoscrizioni territoriali (*), cabile (*) e località (*).*

Seque COMANDO ZONA DEL GEBEL — COMANDO ZONA SUD OCCIDENTALE.

CIRCOSCRIZIONI TERRITORIALI E		POPOLAZIONE PRESENTE					CIRCOSCRIZIONI TERRITORIALI E		POPOLAZIONE PRESENTE				
CABILE	LOCALITÀ	Dimora (1) (*)	N. famiglie e convivenze (*)	MF	M	F	CABILE	LOCALITÀ	Dimora (1) (*)	N. famiglie e convivenze (*)	MF	M	F
1	2	3	4	5	6	7	1	2	3	4	5	6	7
Ramo es-Sbàia							COMANDO ZONA SUD OCCIDENTALE						
el-Hébla	Bèni Uhd	no.	47	183	99	84	CIRCONDARIO DI NALÛT						
el-Fasciàlma	" "	no.	48	196	108	88	CIRCONDARIO DI NALÛT						
el-Ghnàdi	" "	no.	51	229	116	113	Distretto di el-Haràba						
el-Msaadia	" "	no.	102	409	223	186	Ulàd Belhòl	Vill. di Mérghes, Beggàla, Umm Sofar e Tinzégt	no.	118	530	284	246
er-Rüzga	" "	no.	25	110	62	48	el-Guàida e el-Asàuna.	Vill. di Bghighla	no.	136	646	313	333
en-Nùra	" "	no.	46	209	100	109	el-Badàrna	" » Dégghi e Zaaràra	st.	58	280	127	153
ez-Zamàmma	" "	no.	30	113	65	48	Gerigen	" » Gerigen (parte)	st.	82	358	185	173
et-Tòrba	" "	no.	59	279	154	125	el-Azzàba	" » "	st.	135	539	287	252
ez-Zbedàt	" "	no.	89	354	196	158	Tendemmira e Tem- Insciàit	" » Tendemmira	st.	97	512	254	258
el-Chuàzem	" "	no.	26	86	42	44	Tamzln	" » Tamzln	st.	134	703	318	385
Zugha.	" "	no.	29	117	60	57	Ulàd Amàr e Ulàd Said	" » Tinzégt	st.	54	321	181	140
Ramo es-Saadàt							Altri censiti.						
el-Fògha el-Otiin.	Bèni Uhd	no.	63	300	159	141	Distretto di Cabào						
et-Tlemmàt	" "	no.	100	520	294	226	Ramo el-Hauàméd						
el-Anàsa.	" "	no.	24	84	43	41	el-Chanàsua	Centro abitato di Cabào - (Vill. di Tirect)	no.	77	281	141	140
el-Gatànsca	" "	no.	107	569	312	257	el-Ganàdla	Id.	no.	40	168	99	69
ed-Dàaca	" "	no.	33	180	96	84	Ulàd Sàad	Centro abitato di Cabào - (Vill. di Tirect e di el-Cheila)	no.	89	349	182	167
el-Ummàghese	" "	no.	52	204	96	108	Cabile varie						
ed-Debàa	" "	no.	46	230	129	101	el-Azzàba	Centro abitato di Cabào	st.	53	239	127	112
ez-Zelàba	" "	no.	44	206	100	106	en-Nuàam	" " "	st.	95	421	211	210
es-Sécba	" "	no.	93	476	260	216	Ulàd lsa.	" " "	st.	42	199	109	90
es-Siaàn el-Otiin e es-Siaàn el-Foghìn	" "	no.	80	321	168	153	Ulàd Chlifa	" " "	st.	71	321	175	146
el-Bagàgra	" "	no.	15	64	31	33	Ulàd Tunes.	" " "	st.	46	200	104	96
Ramo el-Flàdna							Farsàtta.						
el-Ifàrna	Bèni Uhd	no.	125	566	299	267	el-Magiàbra	Centro abitato di Cabào (Vill. Tartur)	st.	96	369	218	151
el-Gazalàt	" "	no.	53	205	97	108	Altri censiti.						
es-Shul	" "	no.	13	54	29	25	Distretto di Nalût						
el-Hòsna	" "	no.	67	273	133	140	GRUPPO NALÛT EL-OTIÏN						
el-Hadàdda	" "	no.	56	211	107	104	el-Asàkra	Vill. di Nalût.	st.	195	864	441	423
el-Guàida	" "	no.	72	270	144	126	Ulàd Mahmùd.	Uazzen	st.	92	314	239	75
el-Hélma	" "	no.	26	118	54	64	el-Ghezàia	Vill. di Ain el-Ghezàia e Gasr el-Ghezàia	st.	67	285	143	142
ed-Duàira	" "	no.	97	362	202	160	GRUPPO NALÛT EL-FOGHÌN						
es-Sràrra	" "	no.	55	235	116	119	el-Magàdma	Vill. di Nalût.	st.	169	825	442	383
Tlalza	" "	no.	28	104	50	54	Ulàd Brahim.	" " "	st.	177	758	411	347
GRUPPO ORFÈLLA EL-OTIÏN							Ulàd Mahmùd.						
Ramo el-Maatigh							er-Rabàia						
el-Lòtfa	Bèni Uhd	no.	27	143	64	79	Altri censiti.						
el-Cmeàt	" "	no.	123	623	321	302	Distretto di el-Giòsc						
el-Isàhahga	" "	no.	194	917	476	441	Ramo es-Siaàn						
el-Bràgtsa	" "	no.	29	114	57	57	Ulàd Sciarràda.	Ter. intorno a el-Giòsc	no.	170	838	458	380
ez-Ziàdat	" "	no.	49	198	107	91	Ulàd Mohàmmèd.	" " "	no.	182	966	544	422
el-Bdùr	" "	no.	28	103	52	51	el-Hamàila	" " "	no.	139	582	345	237
Cabile Varie							Ulàd Sellàm.						
el-Manasir	Bèni Uhd	no.	79	389	210	179	el-Glauàscia	" " "	st.	69	306	159	147.
el-Ataiàt	" "	no.	53	294	164	130	Altri censiti.						
el-Giamàmla el-Otiin.	" "	no.	18	86	45	41	Villaggio di el-Giòsc						
el-Aaghib	" "	no.	23	80	43	37							
el-Magàrba	" "	no.	17	80	43	37							
el-Fotmán	" "	no.	95	414	219	195							
Ulàd Bu Ras.	" "	no.	37	151	83	68							
Orfella di Sirte.	" "	no.	120	491	248	243							
Israeliti	Quartiere Israelita.	st.	14	44	24	20							
Altri censiti	" "	st.	86	385	238	147							

(*) Vedansi avvertenze nn. 15, 16, 17, 18, 19, 20, 21 e 28 a pagg. 6 e 7.
(1) st. = popolazione stabile — sn. = popolazione seminomade — no. = popolazione nomade.

Seque TAVOLA I. — Popolazione presente (*) nelle varie circoscrizioni territoriali (*), cabile (*) e località (*).

Seque COMANDO ZONA SUD OCCIDENTALE — COMANDO ZONA DEL FEZZÀN

CIRCOSCRIZIONI TERRITORIALI		POPOLAZIONE PRESENTE					CIRCOSCRIZIONI TERRITORIALI		POPOLAZIONE PRESENTE						
E		Dimora (*)	N. famiglie e convivenze (*)	MF	M	F	E		Dimora (*)	N. famiglie e convivenze (*)	MF	M	F		
CABILE	LOCALITÀ						1	2						3	4
CIRCONDARIO DI GADAMES															
Distretto di Gadames							940	4.231	2.122	2.109					
GRUPPO BÈNI ULÌD															
Bèni Uld	Territorio di Gadames	st.	165	1.027	437	590									
GRUPPO BÈNI UAZÌT															
Bèni Uazit	Territorio di Gadames	st.	198	680	311	369									
<i>Ramo Tuàregh Azgher</i>															
Tuàregh Imangasàten	Territorio di Gadames	no	10	42	20	22									
Tuàregh Ifògas	" "	no	18	118	53	65									
Altri censiti	Territorio di Gadames	st.	3	87	87	—									
Altri censiti	Oasi di Tunin	st.	19	49	21	28									
Distretto di Sinàuen							201	873	478	395					
Ulàd Zàid	Vill. di Sinàuen	st.	25	119	59	60									
Ulàd Hamèd	" "	st.	26	93	47	46									
el-Malàlla	" "	st.	28	128	67	61									
el-Cràdga	Vill. di Sciaama	st.	38	178	100	78									
Ulàd Ben Maàza	" "	st.	35	159	84	75									
Altri censiti	Vill. di Sinàuen	st.	49	196	121	75									
Distretto di Derg							326	1.355	715	640					
<i>Ramo Tuàregh Azgher</i>															
Tuàregh Ifògas	Abitato di Derg	sn.	12	35	9	26									
Tuàregh Imangasàten	" "	sn.	32	142	61	81									
<i>Cabile varie</i>															
Mezaura	Abitato di Derg	st.	37	133	57	76									
Ghiat	" "	st.	4	14	6	8									
Gheriat	" "	st.	21	76	32	44									
Ulàd Abd el-Hamid	" "	st.	8	28	15	13									
Ulàd Aissa	" "	st.	5	10	3	7									
Ulàd Auuàm	" "	st.	4	12	7	5									
Ulàd Baguina	" "	st.	2	7	3	4									
Uladi Raia	" "	st.	1	4	2	2									
Ulàd Zàied	" "	st.	4	15	8	7									
Ulàd Giluli	" "	st.	1	7	2	5									
Dabbùs	" "	st.	1	2	1	1									
Usuran	" "	st.	1	2	1	1									
Ulàd Nagudi	" "	st.	2	5	3	2									
Ulàd Tauf	" "	st.	5	17	6	11									
Ulàd Ben Aèscia	" "	st.	5	21	11	10									
Ulàd Barca	" "	st.	6	8	6	2									
Ulàd Salmo	" "	st.	3	6	2	4									
Suanin	" "	st.	4	16	7	9									
Ulàd Beleli	" "	st.	2	8	5	3									
Ulàd Ramadàn	" "	st.	1	2	1	1									
Ulàd Nuèr	" "	st.	14	34	19	15									
Altri censiti	Abitato di Derg	st.	84	407	264	143									
CIRCONDARIO DI SÈBHA							5.433	25.822	12.841	12.981					
Distretto di Sèbha							1.838	10.029	5.028	5.001					
Distretto di Sèbha							766	3.236	1.772	1.464					
(a)	Abitato di Sèbha (el-Gedid)	st.	207	1.032	534	498									
	Abitato di el-Gòrda	st.	148	534	269	265									
	" Hagiàra	st.	58	195	97	98									
	" Temenhind	st.	51	182	99	83									
	" Sèmma	st.	78	375	209	166									
	" Gòdua	st.	107	375	203	172									
	" ez-Zegàn	st.	113	358	176	182									
Altri censiti	" Sèbha	st.	4	185	185	—									
Distretto di Umm el-Aràneb							493	1.931	891	1.040					
(a)	Abitato di Tuina	st.	36	159	72	87									
	" Umm el-Aràneb	st.	133	574	249	325									
	" el-Bder	st.	20	78	36	42									
	" Hammèra	st.	38	137	62	75									
	" Meseguln	st.	52	207	95	112									
	" Zuila	st.	103	355	173	182									
	" Magedhil	st.	32	114	41	73									
	" Térbu	st.	9	38	15	23									
	" Umm ez-Zuér	st.	12	44	22	22									
	" Tmèssa	st.	56	201	102	69									
Altri censiti	Abitato Umm el-Aràneb	st.	2	24	24	—									
Distretto di Uàdi esc-Scèrghi							180	1.743	832	911					
(a)	Abitato Bendbéia	st.	29	298	141	157									
	" Chlef	st.	19	191	93	98									
	" el-Hàmra	st.	18	101	43	58									
	" el-Àbiad	st.	13	124	64	60									
	" Gabr On	st.	5	77	32	45									
	" el-Gser	st.	22	194	101	93									
	" er-Rghèba	st.	34	388	183	205									
	" et-Tanàhma	st.	34	207	87	120									
	" el-Hemma	st.	6	163	88	75									
Distretto di Tuàregh Ubàri							116	782	379	403					
Tuàregh Imangasàten	Vill. di Ubàri	no	116	782	379	403									

(*) Vedansi avvertenze nn. 15, 16, 17, 19, 20, 21 e 28 a pagg. 6 e 7.

(1) st. = popolazione stabile — sn. = popolazione seminomade — no. = popolazione nomade.

(a) Non si conosce la distribuzione della popolazione per cabile (vedasi avvertenza n. 16 a pag. 6).

Segue TAVOLA I. — Popolazione presente (*) nelle varie circoscrizioni territoriali (*), cabile (*) e località (*).

Segue COMANDO ZONA DEL FEZZÀN

CIRCOSCRIZIONI TERRITORIALI		POPOLAZIONE PRESENTE					CIRCOSCRIZIONI TERRITORIALI		POPOLAZIONE PRESENTE				
E		Dimora (1) (*)	N. famiglie e convi- venze (*)	MF	M	F	E		Dimora (1) (*)	N. famiglie e convi- venze (*)	MF	M	F
CABILE	LOCALITÀ						1	2					
Distretto di Uádi el-Gârbi			283	2.337	1.154	1.183	CIRCONDARIO DI MÜRZUCH			816	3.177	1.493	1.684
(a)	Abitato di Brech . . .	st.	31	257	120	137	Distretto di Mürzuch			345	1.637	817	820
	» Tuina . . .	st.	16	128	53	75	(a)	Abitato di Mürzuch . .	st.	192	895	405	490
	» Gràgra . . .	st.	32	256	121	135		» Hess Hagèl . . .	st.	26	69	36	33
	» Techertiba . . .	st.	25	166	73	93		» Dlem . . .	st.	35	129	62	67
	» Tùase . . .	st.	34	283	137	146		» Zizàu . . .	st.	65	216	103	113
	» Gérma . . .	st.	14	118	50	68		Abitato ed-Disa . . .	st.	25	201	84	117
	» el-Gréfa . . .	st.	65	541	261	280	Altri censiti	Vill. di Mürzuch	st.	2	127	127	—
	» el-Hatja . . .	st.	16	112	51	61	Distretto di Tràghen			471	1.540	676	864
	» Ubàri . . .	st.	31	243	109	134	(a)	Abitato Tràghen . . .	st.	225	732	297	435
	» Màndara . . .	st.	15	103	49	54		» ed-Disa . . .	st.	15	50	22	28
Altri censiti	Villaggio di Ubàri . . .	st.	4	130	130	—		» Mehàten . . .	st.	12	31	12	19
CIRCONDARIO DI BRACH			2.287	10.075	5.015	5.060		» Maàfen . . .	st.	17	40	15	25
Distretto di Brach			1.565	6.920	3.431	3.489		» Fòngul . . .	st.	44	149	64	85
(a)	Abitato di Brach . . .	st.	228	1.024	431	593		» el-Bedàn . . .	st.	7	29	12	17
	» Zeluáz . . .	st.	98	469	234	235		» el-Gleb . . .	st.	13	40	18	22
	» ez-Zuèia . . .	st.	90	436	224	212		» Ben-Dlif . . .	st.	11	33	15	18
	» Tamzàua . . .	st.	135	610	296	314		» Gebbàr . . .	st.	17	58	27	31
	» Ghègàm . . .	st.	101	441	203	238		» ez-Zitiina . . .	st.	32	88	26	62
	» Agàr . . .	st.	82	323	153	170		» et-Tuila . . .	st.	48	131	56	75
	» Mahrùga . . .	st.	297	1.234	580	654		» Màgua . . .	st.	28	79	32	47
	» el-Gòrda . . .	st.	111	425	209	216	Altri censiti	Vill. di Tràghen	st.	2	80	80	—
	» Tarùt . . .	st.	108	396	211	185	CIRCONDARIO DI GAT			492	2.541	1.305	1.236
	» Gòtta . . .	st.	82	407	189	218	Distretto di Gat			492	2.541	1.305	1.236
	» Èschida . . .	st.	41	207	105	102	Gat	Territorio di Gat	st.	126	713	280	433
	» Gasr Scene- nàt . . .	st.	55	230	113	117	el-Bàrcat	»	st.	135	616	300	316
	» Debdeb . . .	st.	19	98	48	50	Tunin	»	st.	30	151	73	78
Altri censiti	Villaggio di Brach . . .	st.	118	620	435	185	el-Auenàt	»	st.	23	123	65	58
Distretto di Èdri			361	1.522	790	732	Féuet	»	st.	35	136	58	78
(a)	Abitato di Uenzerich . . .	st.	190	863	460	408	Bubacher	»	no.	13	37	20	17
	» Tmiassàn . . .	st.	51	251	123	128	Chel Èrrichen	»	no.	13	47	22	25
	» Èdri . . .	st.	120	408	207	201	Meggàrgasen	»	no.	17	73	40	33
Distretto di Berghin			361	1.633	794	839	Chel Izabàn	»	no.	6	27	14	13
(a)	Abitato di ed-Duèsia . . .	st.	30	109	49	60	Chel Inedénden	»	no.	6	23	9	14
	» Berghin . . .	st.	225	1.006	499	507	Chel Ebada	»	sn.	34	121	63	58
Hatia di Berghin . . .		st.	106	518	246	272	Chel Tàdart	»	no.	13	78	36	42
							Iflàlen	»	no.	33	147	76	71
							Altri censiti	Territorio di Gat	st.	3	249	249	—
TOTALE GENERALE DELLA COLONIA . . .										124.443	512.771	266.733	246.038

(*) Vedansi avvertenze nn. 15, 16, 17, 18, 19, 20, 21 e 28 a pagg. 6 e 7.
 (1) st. = popolazione stabile. — sn. = popolazione seminomade. — no. = popolazione nomade.
 (a) Non si conosce la distribuzione della popolazione per cabile (vedasi avvertenza n.16 a pag. 6).

TAVOLA II.

Popolazione presente (*) secondo il tipo della dimora (*), il sesso e l'età (*),

Numero d'ordine	CIRCOSCRIZIONI TERRITORIALI (*)	DIMORA (g)	N. FAMIGLIE E CONVINZENZE (*)	POPOLAZIONE PRESENTE						CONDIZIONE SOCIALE DEL CAPO FAMIGLIA	
				M F		M		F		Pastori e contadini	Varie
				Totale	— di 15 anni	Totale	— di 15 anni	Totale	— di 15 anni		
1	2	3	4	5	6	7	8	9	10	11	12
1	Tripolitania	Tot.	124.443	512.771	203.038	266.733	108.104	246.038	94.934	(d) 408.881	(e) 103.890
		st.	92.010	376.971	148.647	194.734	78.536	182.237	70.111	276.379	100.592
		sn.	22.140	91.214	36.370	48.381	19.870	42.833	16.500	89.995	1.219
		no.	10.293	44.588	18.021	23.618	9.698	20.968	8.323	42.507	2.079
2	Commissariato Regionale di Tripoli (b)	st.	15.785	58.251	22.204	29.963	11.384	28.288	10.820	—	58.251
3	Commissariato Regionale del Confine Occidentale	Tot.	8.610	36.426	15.094	19.282	8.123	17.144	6.971	35.570	856
		st.	7.127	29.987	12.554	15.790	6.755	14.197	5.799	29.131	856
		sn.	1.482	6.439	2.540	3.492	1.368	2.947	1.172	6.439	—
4	Circondario di Zuara	—	4.560	19.072	7.441	10.208	4.007	8.869	3.434	18.299	773
5	Distretto di el-Hassa	—	1.486	6.453	2.540	3.504	1.368	2.949	1.172	6.439	14
6	» » Regdalin.	—	1.380	5.961	2.469	3.220	1.361	2.741	1.108	5.961	—
7	» » Zuara	—	1.694	6.658	2.432	3.479	1.278	3.179	1.154	5.899	759
8	Circondario di Sabratha	—	4.050	17.354	7.653	9.079	4.116	8.275	3.537	17.271	83
9	Distretto di el-Agelat	—	2.213	9.818	4.343	5.110	2.301	4.708	2.042	9.787	31
10	» » el-Alalga	—	1.837	7.536	3.310	3.969	1.815	3.567	1.495	7.484	52
11	Commissariato Regionale di Zavia	Tot.	9.699	39.880	16.494	20.711	8.837	19.169	7.657	38.104	1.776
		st.	9.220	38.061	15.805	19.727	8.442	18.334	7.363	36.285	1.776
		sn.	479	1.819	689	984	395	835	294	1.819	—
12	Circondario di Zavia	—	9.699	39.880	16.494	20.711	8.837	19.169	7.657	38.104	1.776
13	Distretto di Sorman	—	2.503	10.240	4.222	5.410	2.282	4.830	1.940	10.223	17
14	» » Zavia	—	5.482	23.218	9.654	11.983	5.158	11.235	4.496	21.871	1.347
15	» » Zanzur	—	1.714	6.422	2.618	3.318	1.397	3.104	1.221	6.010	412
16	Commissariato Regionale della Gefara	Tot.	17.119	71.901	29.119	37.572	15.470	34.329	13.649	68.642	3.259
		st.	9.864	41.488	16.126	21.671	8.491	19.817	7.635	38.961	2.527
		sn.	7.255	30.413	12.993	15.901	6.979	14.512	6.014	29.681	732
17	Circondario di es-Sahel (c)	—	6.595	25.701	9.703	13.486	5.034	12.215	4.669	24.180	1.521
18	Circondario di Tagiura	—	2.922	14.503	5.838	7.559	3.170	6.944	2.668	14.231	272
19	Distretto di Tagiura	—	1.724	9.019	3.584	4.606	1.892	4.413	1.692	8.786	233
20	» » Gasr el-Garabulli	—	1.198	5.484	2.254	2.953	1.278	2.531	976	5.445	39
21	Circondario di el-Azizia	—	4.214	17.287	7.269	9.022	3.907	8.265	3.362	17.245	42
22	Distretto di el-Ganafda	—	1.583	6.432	2.695	3.400	1.463	3.032	1.232	6.432	—
23	» » el-Azizia	—	936	3.829	1.615	1.984	866	1.845	749	3.787	42
24	» » Ulad Auen	—	1.695	7.026	2.959	3.638	1.578	3.388	1.381	7.026	—
25	Circondario di Castel Benito	—	3.388	14.410	6.309	7.505	3.359	6.905	2.950	12.986	1.424
26	Distretto di Accara	—	929	3.955	1.683	2.060	893	1.895	790	2.531	1.424
27	» » er-Rgheat	—	969	4.184	1.900	2.167	1.027	2.017	873	4.184	—
28	» » el-Alauna	—	733	3.192	1.329	1.712	725	1.480	604	3.192	—
29	» » el-Chetna	—	757	3.079	1.397	1.566	714	1.513	683	3.079	—
30	Commissariato Regionale di Leptis	Tot.	9.554	42.006	16.373	21.652	8.876	20.354	7.497	38.541	3.465
		st.	8.288	36.665	14.260	18.795	7.701	17.870	6.559	33.200	3.465
		sn.	1.266	5.341	2.113	2.857	1.175	2.484	938	5.341	—
31	Circondario di Homs	—	6.384	29.557	11.676	15.265	6.359	14.292	5.317	27.425	2.132
32	Distretto di Gasr el-Chiar	—	1.558	6.675	2.618	3.503	1.462	3.172	1.156	6.663	12
33	» » Homs	—	472	2.094	856	1.026	422	1.068	434	—	2.094
34	» » Sciogran	—	1.367	6.741	2.573	3.629	1.457	3.112	1.116	6.725	16
35	» » Sugh el-Chemis	—	2.987	14.047	5.629	7.107	3.018	6.940	2.611	14.037	10
36	Circondario di el-Gusbat (c)	—	3.170	12.449	4.697	6.387	2.517	6.062	2.180	11.116	1.333
37	Commissariato Regionale di Misurata	Tot.	19.183	77.535	30.997	39.506	16.580	38.029	14.417	71.804	5.731
		st.	17.505	70.584	28.254	35.803	15.030	34.781	13.224	64.966	5.618
		sn.	1.645	6.815	2.686	3.633	1.521	3.182	1.165	6.702	113
		no.	33	136	57	70	29	66	28	136	—
38	Circondario di Zliten (c)	—	9.704	35.926	13.771	18.305	7.306	17.621	6.465	32.032	3.894
39	Circondario di Misurata	—	9.479	41.609	17.226	21.201	9.274	20.408	7.952	39.772	1.837
40	Distretto di Misurata	—	8.269	36.664	15.263	18.769	8.233	17.895	7.030	34.868	1.796
41	» » Tauorga	—	1.210	4.945	1.963	2.432	1.041	2.513	922	4.904	41
42	Commissariato Regionale del Gebel	Tot.	24.030	95.330	38.293	49.903	20.528	45.427	17.765	89.556	5.774
		st.	12.083	47.154	19.634	24.229	10.311	22.925	9.323	41.453	5.701
		sn.	8.598	35.282	13.426	18.867	7.408	16.415	6.018	35.209	73
		no.	3.349	12.894	5.233	6.807	2.809	6.087	2.424	12.894	—
43	Circondario di Giado	—	2.653	9.983	3.918	5.031	2.028	4.952	1.890	9.963	20
44	Distretto di Giado	—	1.286	4.704	1.812	2.322	942	2.382	870	4.684	20
45	» » er-Rogeban	—	626	2.228	877	1.153	464	1.075	413	2.228	—
46	» » er-Rehibat	—	741	3.051	1.229	1.556	622	1.495	607	3.051	—

(*) Vedansi avvertenze nn. 15, 19, 20, 21, 22, 23, 24, 25, 26, 27 e 28 a pagg. 6, 7 e 8.

(a) st. = popolazione stabile - sn. = popolazione seminomade - no. = popolazione nomade. — (b) Comprende il solo Municipio di Tripoli. — (c) Circondario coi 33.069 varie. — (d) Di cui: 516 nanefiti; 93 sciafeiti; 307 mussulmani di rito ignoto. — (e) Di cui: 93 cattolici; 1.106 copii; 57 appartenenti ad altre religioni. — (f) Di cui: altre lingue diverse.

Segue TAVOLA II.

Popolazione presente (*) secondo il tipo della dimora (*), il sesso e l'età (*),

Numero d'ordine	CIRCOSCRIZIONI TERRITORIALI (*)	POPOLAZIONE PRESENTE								CONDIZIONE SOCIALE DEL CAPO FAMIGLIA		
		DIMORA (c)	N. FAMIGLIE E CONVI-VENZE (*)	MF		M		F		Pastori e contadini	Varie	
				Totale	— di 15 anni	Totale	— di 15 anni	Totale	— di 15 anni			
1	2	3	4	5	6	7	8	9	10	11	12	
47	CIRCONDARIO DI IÈFREN	—	3.379	14.624	6.237	7.570	3.257	7.054	2.980	14.252	372	
48	Distretto di ez-Zintàn	—	983	3.890	1.587	2.060	856	1.830	731	3.860	30	
49	» » Ièfren	—	1.739	7.119	3.028	3.650	1.598	3.469	1.430	6.777	342	
50	» » er-Riàina	—	657	3.615	1.622	1.860	803	1.755	819	3.615	—	
51	CIRCONDARIO DI EL-GARIAN	—	9.294	34.796	14.457	18.120	7.714	16.678	6.743	31.246	3.550	
52	Distretto di el-Asàbaa	—	1.835	6.986	2.912	3.738	1.592	3.248	1.320	6.986	—	
53	» » Bèni Daùd	—	2.390	8.555	3.423	4.412	1.795	4.143	1.628	5.270	3.285	
54	» » Bèni Chlifa	—	916	3.564	1.547	1.861	859	1.703	688	3.564	—	
55	» » Bèni Nser	—	800	3.047	1.355	1.521	697	1.526	658	3.047	—	
56	» » el-Guàsem	—	1.339	4.956	2.082	2.572	1.103	2.384	979	4.871	85	
57	» » Chicla	—	1.494	5.749	2.396	2.983	1.269	2.766	1.127	5.569	180	
58	» » Nomadi	—	520	1.939	742	1.033	399	906	343	1.939	—	
59	CIRCONDARIO DI TARHUNA	—	8.704	35.927	13.681	19.182	7.529	16.745	6.152	34.095	1.832	
60	Distretto di Ulàd Maarref	—	1.735	7.519	3.075	4.139	1.741	3.380	1.334	7.519	—	
61	» » ed-Drahib	—	1.144	4.871	2.076	2.619	1.144	2.252	932	4.871	—	
62	» » el-Hauàtem	—	1.595	6.323	2.386	3.373	1.276	2.950	1.110	4.564	1.759	
63	» » Ulàd Msellem	—	4.230	17.214	6.144	9.051	3.368	8.163	2.776	17.141	73	
			Tot.	5.196	20.297	7.160	11.123	3.837	9.174	3.323	10.251	10.046
64	Comando Zona Sud-Orientale	st.	3.151	13.129	4.549	7.297	2.433	5.832	2.116	4.930	8.199	
		sn.	1.336	4.807	1.808	2.514	969	2.293	839	4.506	301	
		no.	709	2.361	803	1.312	435	1.049	368	815	1.546	
65	CIRCONDARIO DI SIRTE (b)	—	2.637	10.375	3.764	5.609	1.999	4.766	1.765	3.528	6.847	
66	CIRCONDARIO DI EN-NOFILIA (b)	—	972	2.872	908	1.565	485	1.307	423	2.300	572	
67	CIRCONDARIO DI GIOFRA	—	1.019	4.603	1.506	2.623	831	1.980	675	2.509	2.094	
68	Distretto di Sòcna	—	257	883	323	467	176	416	147	293	590	
69	» » Uaddàn	—	243	1.482	548	780	315	702	233	1.040	442	
70	» » Hon	—	519	2.238	635	1.376	340	862	295	1.176	1.062	
71	CIRCONDARIO DI ZÈLLA (b)	—	568	2.447	982	1.326	522	1.121	460	1.914	533	
			Tot.	5.222	24.782	10.042	13.222	5.367	11.540	4.675	22.896	1.866
72	Comando Zona del Gebel	st.	585	2.984	992	1.779	504	1.205	488	1.172	1.812	
		no.	4.637	21.778	9.050	11.443	4.863	10.335	4.187	21.724	54	
73	CIRCONDARIO DI MIZDA (b)	—	2.032	10.524	4.515	5.627	2.370	4.897	2.145	9.141	1.383	
74	CIRCONDARIO DI ORFÈLLA (b)	—	3.190	14.238	5.527	7.595	2.997	6.643	2.530	18.755	483	
			Tot.	4.612	20.561	8.020	10.958	4.239	9.603	3.781	17.838	2.723
75	Comando Zona Sud Occidentale	st.	3.220	14.181	5.659	7.498	2.939	6.683	2.720	11.458	2.723	
		sn.	44	177	71	70	34	107	37	177	—	
		no.	1.348	6.203	2.290	3.390	1.266	2.813	1.024	6.203	—	
76	CIRCONDARIO DI NALÙT	—	3.672	16.330	6.389	8.836	3.459	7.494	2.930	14.704	1.626	
77	Distretto di el-Haràba	—	824	3.917	1.564	1.964	768	1.953	796	3.889	28	
78	» » Cabào	—	684	2.849	1.516	1.516	644	1.333	508	2.810	39	
79	» » Nalùt	—	1.359	5.634	2.262	3.136	1.231	2.498	1.031	4.136	1.498	
80	» » el-Giòse	—	805	3.930	1.411	2.220	816	1.710	595	3.869	61	
81	CIRCONDARIO DI GADÀMES	—	940	4.231	1.631	2.122	780	2.109	851	3.134	1.097	
82	Distretto di Gadàmes	—	413	2.003	877	929	396	1.074	481	1.916	87	
83	» » Sinàuen	—	201	873	297	478	163	395	134	518	355	
84	» » Derg	—	326	1.355	457	715	221	640	236	700	655	
			Tot.	5.433	25.822	9.242	12.841	4.863	12.981	4.379	15.679	10.143
85	Comando Zona del Fezzàn	st.	5.182	24.487	8.610	12.182	4.546	12.305	4.064	14.823	9.664	
		sn.	34	121	44	63	21	58	23	121	—	
		no.	217	1.214	588	596	296	618	292	735	479	
86	CIRCONDARIO DI SÈBHA	—	1.838	10.029	3.602	5.028	1.853	5.001	1.749	5.710	4.319	
87	Distretto di Sèbha	—	766	3.236	1.162	1.772	595	1.464	567	—	3.236	
88	» » Umm el-Aràneb	—	493	1.931	635	891	294	1.040	341	1.333	598	
89	» » Uàdi esc-Scèrghi	—	180	1.743	585	832	315	911	270	1.743	—	
90	» » Tuàregh Ubàri	—	116	782	429	379	213	403	216	427	355	
91	» » Uàdi el-Gàrbi	—	283	2.337	791	1.154	436	1.183	355	2.207	130	
92	CIRCONDARIO DI BRACH	—	2.287	10.075	3.788	5.015	2.051	5.060	1.737	7.054	3.021	
93	Distretto di Brach	—	1.565	6.920	2.518	3.431	1.358	3.489	1.160	5.423	1.497	
94	» » Edri	—	361	1.522	659	790	371	732	288	1.522	—	
95	» » Berghin	—	361	1.633	611	794	322	839	289	1.099	1.524	
96	CIRCONDARIO DI MÜRZUCH	—	816	3.177	969	1.493	497	1.684	472	1.460	1.717	
97	Distretto di Mürzuch	—	345	1.637	492	817	268	820	224	—	1.637	
98	» » Tràghen	—	471	1.540	477	676	229	864	248	1.460	80	
99	CIRCONDARIO DI GAT (b)	—	492	2.541	883	1.305	462	1.236	421	1.455	1.066	

(*) Vedansi avvertenze nn. 15, 19, 20, 21, 22, 23, 24, 25, 26, 27 e 28 a pagg. 6, 7 e 8.

(a) st. = popolazione stabile - sn. = popolazione seminomade - no. = popolazione nomade. — (b) Circondario comprendente il solo Distretto omonimo.

2) MUNICIPIO DI TRIPOLI

TAVOLA I. Famiglie di censimento (*) secondo il numero dei membri, la condizione sociale (*) e la religione (*) del capo famiglia.

N. d'ordine	CONDIZIONE SOCIALE DEL CAPO FAMIGLIA	FAMI- GLIE	COMPO- NENTI	FAMIGLIE COMPOSTE DI MEMBRI										
				1	2	3	4	5	6	7	8	9	10	11-∞
1	2	3	4	5	6	7	8	9	10	11	12	13	14	15
IN COMPLESSO (1)														
1	AGRICOLTURA	1.314	5.658	73	209	217	250	220	168	88	55	17	8	9
2	INDUSTRIA	7.365	26.078	1.102	1.555	1.329	1.205	940	663	321	163	54	19	14
3	TRASPORTI E COMUNICAZIONI	873	2.808	220	171	115	146	95	69	39	12	3	2	1
4	COMMERCIO, BANCA E ASSICURAZIONE	2.651	11.597	211	431	451	407	368	297	227	117	80	31	31
5	DIPENDENTI DA AMMINISTRAZIONI PUBBLICHE E PRIVATE	1.390	5.406	68	294	305	284	198	106	71	34	13	10	7
6	CULTO, PROFESSIONI ED ARTI LIBERALI	290	1.205	45	48	37	44	33	35	20	12	6	6	4
7	ADDETTI AI SERVIZI DOMESTICI	204	628	54	45	39	18	16	18	9	2	2	1	—
8	PROPRIETARI E BENESTANTI - CONDIZIONI NON PROFESSIONALI	1.641	4.091	627	403	258	146	86	58	35	11	3	5	9
	Totale } famiglie	15.728	—	2.400	3.156	2.751	2.500	1.956	1.414	810	406	178	82	75
	componenti	—	57.471	2.400	6.312	8.253	10.000	9.780	8.484	5.670	3.248	1.602	820	902
MUSSULMANI														
1	AGRICOLTURA	1.308	5.634	73	208	216	248	219	167	88	55	17	8	9
2	INDUSTRIA	5.911	19.490	1.062	1.306	1.091	947	732	464	200	79	21	9	—
3	TRASPORTI E COMUNICAZIONI	757	2.310	213	153	101	118	79	56	22	9	3	2	1
4	COMMERCIO, BANCA E ASSICURAZIONE	1.472	5.858	181	254	270	233	193	141	97	44	31	14	14
5	DIPENDENTI DA AMMINISTRAZIONI PUBBLICHE E PRIVATE	1.243	4.753	62	258	287	262	176	88	64	28	7	6	5
6	CULTO, PROFESSIONI ED ARTI LIBERALI	229	901	41	41	30	32	28	26	13	7	4	4	3
7	ADDETTI AI SERVIZI DOMESTICI	82	188	38	17	11	6	4	4	1	1	—	—	—
8	PROPRIETARI E BENESTANTI - CONDIZIONI NON PROFESSIONALI	1.217	2.995	474	304	186	106	64	41	21	6	2	4	9
	Totale } famiglie	12.219	—	2.144	2.541	2.192	1.952	1.495	987	506	229	85	47	41
	componenti	—	42.129	2.144	5.082	6.576	7.808	7.475	5.922	3.542	1.832	765	470	513
EBREI														
1	AGRICOLTURA	6	24	—	1	1	2	1	1	—	—	—	—	—
2	INDUSTRIA	1.450	6.577	38	249	237	258	208	198	121	84	33	10	14
3	TRASPORTI E COMUNICAZIONI	114	493	7	17	13	28	16	13	17	3	—	—	—
4	COMMERCIO, BANCA E ASSICURAZIONE	1.172	5.712	29	176	179	173	174	156	130	73	48	17	17
5	DIPENDENTI DA AMMINISTRAZIONI PUBBLICHE E PRIVATE	142	634	6	34	18	21	21	17	7	6	6	4	2
6	CULTO, PROFESSIONI ED ARTI LIBERALI	60	299	4	7	7	12	4	9	7	5	2	2	1
7	ADDETTI AI SERVIZI DOMESTICI	120	437	15	27	28	12	12	14	8	1	2	1	—
8	PROPRIETARI E BENESTANTI - CONDIZIONI NON PROFESSIONALI	419	1.078	152	97	72	40	21	17	14	4	1	1	—
	Totale } famiglie	3.483	—	251	608	555	546	457	425	304	176	92	35	34
	componenti	—	15.254	251	1.216	1.665	2.184	2.285	2.550	2.128	1.408	828	350	389

(*) Vedansi avvertenze nn. 20, 23 e 24 a pag. 7.

(1) Compresa le famiglie appartenenti ad altre religioni o di religione ignota.

TAVOLA II. **Popolazione (*) indigena secondo lo stato civile, il sesso, l'età e la religione (*).**

ETÀ	IN COMPLESSO			CELIBI E NUBILI		CONIUGATI		VEDOVI		DIVORZIATI		STATO CIVILE IGNOTO	
	MF	M	F	MF	di cui F	MF	di cui F	MF	di cui F	MF	di cui F	MF	di cui F
1	2	3	4	5	6	7	8	9	10	11	12	13	14
IN COMPLESSO (1)													
0-4	8.369	4.171	4.198	8.369	4.198	—	—	—	—	—	—	—	—
5-9	8.017	4.190	3.827	8.017	3.827	—	—	—	—	—	—	—	—
10-14	5.818	3.023	2.795	5.779	2.756	36	36	—	—	—	—	1	1
15-19	3.631	1.793	1.838	2.913	1.160	686	649	6	5	26	24	—	—
20-29	9.168	4.686	4.482	3.150	554	5.662	3.673	85	67	270	188	1	—
30-39	8.792	4.574	4.218	904	78	7.327	3.774	271	199	290	167	—	—
40-49	6.187	3.272	2.915	286	44	5.129	2.286	535	449	237	136	—	—
50-59	4.099	2.203	1.896	111	28	3.024	1.047	798	714	106	107	—	—
60-69	4.168	2.051	2.117	104	49	2.186	507	1.726	1.488	150	71	2	2
Ignota	2	—	2	—	—	—	—	2	2	—	—	—	—
Totale	53.251	29.963	28.288	29.633	12.694	24.050	11.872	3.423	2.924	1.141	695	4	3
MUSSULMANI													
0-4	6.120	3.030	3.090	6.120	3.090	—	—	—	—	—	—	—	—
5-9	5.823	3.049	2.774	5.823	2.774	—	—	—	—	—	—	—	—
10-14	4.005	2.126	1.879	3.968	1.842	34	34	—	—	2	2	1	1
15-19	2.322	1.179	1.143	1.749	595	548	525	1	1	24	22	—	—
20-29	6.275	3.196	3.079	2.094	266	3.883	2.606	46	31	251	176	1	—
30-39	6.739	3.510	3.229	731	54	5.575	2.921	165	106	268	148	—	—
40-49	4.909	2.632	2.277	255	36	4.057	1.810	370	301	227	130	—	—
50-59	3.169	1.714	1.455	96	24	2.323	805	590	522	160	104	—	—
60-69	3.291	1.625	1.666	85	38	1.694	367	1.363	1.191	147	68	2	2
Ignota	1	—	1	—	—	—	—	1	1	—	—	—	—
Totale	42.654	22.061	20.593	20.921	8.719	18.114	9.068	2.586	2.153	1.079	650	4	3
EBREI													
0-4	2.242	1.136	1.106	2.242	1.106	—	—	—	—	—	—	—	—
5-9	2.189	1.139	1.050	2.189	1.050	—	—	—	—	—	—	—	—
10-14	1.804	893	911	1.802	909	2	2	—	—	—	—	—	—
15-19	1.284	596	688	1.152	559	125	123	5	4	2	2	—	—
20-29	2.730	1.338	1.392	1.903	279	1.674	1.066	38	35	15	12	—	—
30-39	1.981	998	983	154	23	1.700	848	105	93	22	19	—	—
40-49	1.262	628	634	29	8	1.059	472	164	148	10	6	—	—
50-59	921	484	437	15	4	693	239	207	191	6	3	—	—
60-69	865	417	448	18	11	485	139	359	295	3	3	—	—
Ignota	1	—	1	—	—	—	—	1	1	—	—	—	—
Totale	15.279	7.629	7.650	8.604	3.949	5.738	2.889	879	767	58	45	—	—

(*) Vedansi avvertenze nn. 19, e 24 a pagg. 6 e 7.

(1) Compresi gli appartenenti ad altre religioni o di religione ignota.

TAVOLA III. — **Mariti mussulmani monogami e loro mogli, secondo l'età. - Mariti mussulmani poligami e loro mogli, secondo l'età.**

ETÀ DEI MARITI	MARITI MONOGAMI	ETÀ DELLE MOGLI														MARITI POLIGAMI
		12	13	14	15-19	20-24	25-29	30-34	35-39	40-44	45-49	50-54	55-59	60-64	65-69	
1	2	3	4	5	6	7	8	9	10	11	12	13	14	15	16	17
15-19	18	—	1	1	10	2	1	2	1	—	—	—	—	—	—	—
20-24	279	3	2	5	138	92	20	13	3	1	2	—	—	—	—	—
25-29	902	3	3	11	192	398	204	65	12	9	2	3	—	—	—	2
30-34	1.284	1	1	1	102	331	564	189	54	33	5	3	—	—	—	11
35-39	1.286	—	—	1	46	153	359	446	172	79	21	8	1	—	—	6
40-44	1.243	—	—	—	16	69	159	458	341	140	29	25	2	4	—	16
45-49	950	—	—	—	7	28	74	238	259	231	65	38	6	2	2	16
50-54	1.006	—	—	—	1	16	35	139	164	371	161	86	16	11	6	27
55-59	467	—	—	1	—	5	10	49	90	118	95	69	23	6	1	11
60-64	584	—	—	—	1	6	13	31	41	123	78	192	57	32	10	16
65-69	681	—	—	—	—	4	7	21	25	86	72	142	72	129	123	20
Totale	8.700	7	7	20	513	1.104	1.446	1.651	1.162	1.191	530	566	177	184	142	125
MOGLI DI POLIGAMI (1)	—	—	—	1	6	12	23	55	35	47	27	31	7	5	6	—

(1) Totale mogli : 255.

TAVOLA IV. — Popolazione (*) indigena in età di 10 anni e più secondo le categorie professionali (*),
l'età (*), il sesso e la religione (*).

N. d'ordine	CATEGORIE PROFESSIONALI	IN COMPLESSO			GRUPPI DI ETÀ									
		N.	DI CUI		10-14			15-64			65-6			
			Mussul- mani	Ebrei	N.	DI CUI		N.	DI CUI		N.	DI CUI		
						Mussul- mani	Ebrei		Mussul- mani	Ebrei		Mussul- mani	Ebrei	
1	2	3	4	5	6	7	8	9	10	11	12	13	14	
MASCHI E FEMMINE														
Gruppo I. - PROFESSIONI.														
1	AGRICOLTURA	1.685	1.682	13	85	84	1	1.467	1.455	12	143	143	—	
2	INDUSTRIA	9.503	7.362	2.130	278	199	79	8.771	6.770	1.990	454	393	61	
3	TRASPORTI E COMUNICAZIONI	1.164	1.020	142	128	124	4	993	861	131	43	35	7	
4	COMMERCIO, BANCA E ASSICURAZIONE	3.128	1.653	1.465	48	24	24	2.877	1.521	1.350	203	108	91	
5	DIPENDENTI DA AMMINISTRAZIONI PUBBLICHE E PRIVATE	2.185	1.650	299	1	1	—	2.127	1.606	286	57	43	13	
6	CULTO, PROFESSIONI ED ARTI LIBERALI	328	257	70	—	—	—	282	217	64	46	40	6	
7	ADDETTI AI SERVIZI DOMESTICI	825	317	506	251	112	139	551	191	358	23	14	9	
	Totale Gruppo I	18.828	13.941	4.625	791	544	247	17.068	12.621	4.191	969	776	187	
Gruppo II. - CONDIZIONI NON PROFESSIONALI.														
8	PROPRIETARI E BENESTANTI - CONDIZIONI NON PROFESSIONALI	20.211	14.446	5.721	2.728	1.538	1.181	16.132	11.875	4.224	1.351	1.033	316	
9	SENZA INDICAZIONE DI PROFESSIONE O CONDIZIONE	2.826	2.324	502	2.299	1.923	376	410	310	100	117	91	26	
	Totale Gruppo II	23.037	16.770	6.223	5.027	3.461	1.557	16.542	12.185	4.324	1.468	1.124	342	
	IN COMPLESSO	41.865	30.711	10.848	5.818	4.005	1.804	33.610	24.806	8.515	2.437	1.900	529	
MASCHI														
Gruppo I. - PROFESSIONI.														
1	AGRICOLTURA	1.645	1.632	13	84	83	1	1.419	1.407	12	142	142	—	
2	INDUSTRIA	9.272	7.210	2.052	263	196	67	8.576	6.640	1.926	433	374	59	
3	TRASPORTI E COMUNICAZIONI	1.163	1.020	141	128	124	4	992	861	130	43	35	7	
4	COMMERCIO, BANCA E ASSICURAZIONE	3.101	1.640	1.451	43	23	20	2.858	1.512	1.340	200	105	91	
5	DIPENDENTI DA AMMINISTRAZIONI PUBBLICHE E PRIVATE	2.173	1.650	287	1	1	—	2.116	1.606	275	56	43	12	
6	CULTO, PROFESSIONI ED ARTI LIBERALI	300	231	68	—	—	—	258	195	62	42	36	6	
7	ADDETTI AI SERVIZI DOMESTICI	400	145	254	117	59	58	274	82	191	9	4	5	
	Totale Gruppo I	18.054	13.528	4.266	636	486	150	16.493	12.303	3.936	925	739	180	
Gruppo II. - CONDIZIONI NON PROFESSIONALI.														
8	PROPRIETARI E BENESTANTI - CONDIZIONI NON PROFESSIONALI	2.336	1.466	864	1.428	816	608	704	505	197	204	145	59	
9	SENZA INDICAZIONE DI PROFESSIONE O CONDIZIONE	1.212	988	224	959	824	135	187	120	67	66	44	22	
	Totale Gruppo II	3.548	2.454	1.088	2.387	1.640	743	891	625	264	270	189	81	
	IN COMPLESSO	21.602	15.982	5.354	3.023	2.126	893	17.384	12.928	4.200	1.195	928	261	
FEMMINE														
Gruppo I. - PROFESSIONI.														
1	AGRICOLTURA	50	50	—	1	1	—	48	48	—	1	1	—	
2	INDUSTRIA	231	152	78	15	3	12	195	130	64	21	19	2	
3	TRASPORTI E COMUNICAZIONI	1	—	1	—	—	—	1	—	1	—	—	—	
4	COMMERCIO, BANCA E ASSICURAZIONE	27	13	14	5	1	4	19	9	10	3	3	—	
5	DIPENDENTI DA AMMINISTRAZIONI PUBBLICHE E PRIVATE	12	—	12	—	—	—	11	—	11	1	—	1	
6	CULTO, PROFESSIONI ED ARTI LIBERALI	28	26	2	—	—	—	24	22	2	4	4	—	
7	ADDETTI AI SERVIZI DOMESTICI	425	172	252	134	53	81	277	109	167	14	10	4	
	Totale Gruppo I	774	413	359	155	58	97	575	318	255	44	37	7	
Gruppo II. - CONDIZIONI NON PROFESSIONALI.														
8	PROPRIETARI E BENESTANTI - CONDIZIONI NON PROFESSIONALI	17.875	12.980	4.857	1.300	722	573	15.428	11.370	4.027	1.147	888	257	
9	SENZA INDICAZIONE DI PROFESSIONE O CONDIZIONE	1.614	1.336	278	1.340	1.099	241	223	190	33	51	47	4	
	Totale Gruppo II	19.489	14.316	5.135	2.640	1.821	814	15.651	11.560	4.060	1.198	935	261	
	IN COMPLESSO	20.263	14.729	5.494	2.795	1.879	911	16.226	11.878	4.315	1.242	972	268	

(*) Vedansi avvertenze nn. 19, 22, 23 e 24 a pagg. 6 e 7.

B) CIRENAICA

1) COLONIA

2) MUNICIPIO DI BENGASI

1) COLONIA

TAVOLA I. — Popolazione presente (*) nelle varie circoscrizioni territoriali (*), cabile (*) e località (*).

COMMISSARIATO REGIONALE DI BENGASI

CIRCOSCRIZIONI TERRITORIALI		POPOLAZIONE PRESENTE					CIRCOSCRIZIONI TERRITORIALI		POPOLAZIONE PRESENTE								
E		Dimora (1)	N. famiglie e convivenze (*)	M	F	M	F	E		Dimora (1)	N. famiglie e convivenze (*)	M	F	M	F		
CABILE	LOCALITÀ							1	2							3	4
COMMISSARIATO REG. DI BENGASI							18.831	68.985	36.472	32.513							
CIRCONDARIO DI BENGASI							9.073	30.686	16.214	14.472							
Municipio di Bengasi							9.073	30.686	16.214	14.472							
CIRCONDARIO DI BENGASI ESTERNA							1.373	5.224	2.665	2.559							
Distretto Settentrionale di Bengasi esterna							785	3.104	1.645	1.459							
<i>Località Driana</i>																	
TRIBÙ EL-AUAGHÏR:																	
Brahim							st.	30	111	60	51						
Mtàua - Chfeifat							st.	129	535	279	256						
Mtàua - Zeid							st.	43	168	91	77						
Mtàua - Cabile varie							st.	18	71	36	35						
Sdèidi							st.	32	108	60	48						
Sdèidi - Cabile varie							st.	14	51	25	26						
MARABTÏN DEGLI AUAGHÏR: el-Masamir							st.	12	43	22	21						
MISURATINI COLÒGHLI							st.	15	56	24	32						
ALTRI CENSITI							st.	57	196	101	95						
<i>Località Coefia</i>																	
TRIBÙ EL-AUAGHÏR:																	
Bragtsa - (Brahim)							st.	119	498	254	244						
Sdèidi							st.	15	45	18	27						
MISURATINI COLÒGHLI							st.	25	118	60	58						
ALTRI CENSITI							st.	13	119	103	16						
<i>Località Sidi Chalifa</i>																	
TRIBÙ EL-AUAGHÏR:																	
Mtàua - el-Asceibat							st.	10	41	22	19						
Sdèidi - Madi							st.	44	170	91	79						
Sdèidi - Megen							st.	90	366	197	169						
Sdèidi - Cabile varie							st.	11	57	32	25						
TRIBÙ GIABÀRNA el-Areibàt							st.	31	112	55	57						
FEZZANESI							st.	37	114	54	60						
ALTRI CENSITI							st.	40	125	61	64						
Distretto Meridionale di Bengasi esterna							588	2.120	1.020	1.100							
<i>Località Suani Terria</i>																	
TRIBÙ ED-DÒRSA							sn.	70	274	140	134						
TRIBÙ EL-BRÀASA							st.	39	146	79	67						
TRIBÙ EL-ÒRFA							sn.	19	65	29	36						
TRIBÙ EL-AUAGHÏR:																	
el-Bragtsa (Brahim)							st.	17	63	27	36						
Itàma							sn.	65	249	118	131						
Sdèidi							sn.	60	220	98	122						
Sdèidi							sn.	20	60	23	37						
MARABTÏN DEGLI EL-AUAGHÏR: el-Masamir							st.	21	84	45	39						
TRIBÙ EL-MAGÀRBA:																	
Ulàd esc-Sciàmeh							sn.	55	174	73	101						
er-Raedàt							st.	89	301	149	152						
MARABTÏN DEGLI EL-MAGÀRBA							st.	12	51	25	26						
MISURATINI							st.	22	77	42	35						
COLÒGHLI							sn.	20	78	35	43						
ALTRI CENSITI							st.	12	52	22	30						
ALTRI CENSITI							st.	37	146	76	70						
<i>Località Suani Tica</i>																	
TRIBÙ EL-AUAGHÏR: Mtàua							st.	12	38	18	20						
ALTRI CENSITI							st.	9	42	21	21						
CIRCONDARIO DI EL-ABIÀR							963	3.807	2.057	1.750							
Distretto di el-Abiàr							963	3.807	2.057	1.750							
<i>Località el-Abiàr</i>																	
TRIBÙ ED-DÒRSA							st.	17	59	33	26						
TRIBÙ EL-BRÀASA							st.	17	47	27	20						
TRIBÙ EL-AUAGHÏR:																	
Sahati							st.	13	63	26	37						
el-Fdul							st.	29	110	52	58						
Bdur							st.	125	519	256	263						
Bragtsa							st.	40	165	74	91						
Mtàua							st.	76	283	185	148						
Sleman							st.	11	40	18	22						
Hueidi							st.	23	85	41	44						
el-Abbare el-Fuatir							st.	18	58	28	30						
el-Amarna							st.	41	154	85	69						
el-Gatarna							st.	226	846	441	405						
Greibil							st.	34	123	56	67						
et-Tuagir							st.	23	99	52	47						
Cabile varie							st.	55	210	114	96						
MARABTÏN DEGLI EL-AUAGHÏR:																	
el-Auama							st.	34	130	80	59						
el-Auama - Cabile varie							st.	26	91	48	43						
ALTRI CENSITI							st.	39	100	60	49						
<i>Località el-Abiàr (paese alto)</i>																	
TRIBÙ EL-AUAGHÏR							st.	25	102	54	48						
ALTRI CENSITI							st.	36	341	287	54						
<i>Località Regima</i>																	
TRIBÙ EL-AUAGHÏR							st.	10	32	14	18						
ALTRI CENSITI							st.	2	11	7	4						
<i>Località Got-Sultàn</i>																	
TRIBÙ EL-AUAGHÏR							st.	10	41	23	18						
ALTRI CENSITI							st.	1	2	1	1						
<i>Località Sidi-Mahiùs</i>																	
TRIBÙ EL-AUAGHÏR							st.	17	39	24	15						
ALTRI CENSITI							st.	15	39	21	18						
CIRCONDARIO DI SOLÛCH							4.802	19.199	10.226	8.973							
Distretto di Solùch							4.802	19.199	10.226	8.973							
<i>Località Solùch</i>																	
TRIBÙ EL-BRÀASA							sn.	59	195	92	103						
TRIBÙ EL-ÒRFA:																	
Salatna							sn.	28	101	52	49						
esc-Torse							sn.	281	1.041	531	510						
TRIBÙ EL-ABÌD:																	
Mansùr							sn.	323	1.233	623	610						
Giaber							sn.	245	1.025	523	502						
TRIBÙ EL-AUAGHÏR:																	
Brahim							sn.	731	2.758	1.420	1.338						
Mtàua							sn.	956	3.686	1.928	1.758						
AGGREGATI AI MTAUA: el-Òrfa-Diaà							sn.	44	159	88	71						
TRIBÙ EL-AUAGHÏR: Sdèidi							sn.	1.005	3.844	2.016	1.828						
TRIBÙ EL-MAGÀRBA:																	
Ulàd esc-Sciàmeh							sn.	76	253	139	114						
er-Raedàt							sn.	12	50	26	24						
TRIBÙ MARABTÏN:																	
el-Fuacher							sn.	290	1.232	688	544						
el-Masamir							sn.	117	606	302	304						
Ulàd esc-Eceh							sn.	44	174	89	85						
ALTRI CENSITI							st.	99	853	704	149						

(*) Vedansi avvertenze nn. 15, 16, 17, 18, 19, 20, 21 e 29 a pagg. 6, 7 e 8.

(1) st. = popolazione stabile. — sn. = popolazione seminomade.

Segue TAVOLA I. — Popolazione presente (*) nelle varie circoscrizioni territoriali (*), cabile (*) e località (*).

Segue COMM. REG. DI BENGASI — COMM. REG. DEL GEBEL

CIRCOSCRIZIONI TERRITORIALI		POPOLAZIONE PRESENTE					CIRCOSCRIZIONI TERRITORIALI		POPOLAZIONE PRESENTE				
E		Dimora (1)	N. famiglie e convivenze (*)	M F	M	F	E		Dimora (1)	N. famiglie e convivenze (*)	M F	M	F
CABILE	LOCALITÀ						1	2					
<i>Località Solùch (centro urbano)</i>													
TRIBÙ EL-AUAGHİR		st.	9	35	19	16		Husèin	st.	175	650	324	326
		sn.	13	35	23	12		Ulàd Hamèd - et-Tulùh	st.	44	170	87	83
AGGREGATI AGLI EL-AUAGHİR: el-Fuatir		st.	6	20	10	10		Ulàd Hamèd - Gandùl	st.	62	213	111	102
		sn.	22	91	39	52		AGGREGATI AGLI EL-BRÀASA: Cabile varie degli el-Abeidàt e degli el-Auaghір	st.	22	85	42	43
TRIBÙ EL-MAGÀRBA		st.	6	27	19	8		MARABTIN DEGLI EL-BRÀASA:					
		sn.	8	36	14	22		el-Ghetaàn	st.	51	172	97	75
MISURATINI		st.	1	1	1	—		el-Auàma	st.	75	275	143	132
		sn.	12	50	23	27		Saèt Bu Fadlla	st.	64	216	107	109
ISRAELITI		st.	6	21	11	10		Saèt Ulàd Sidi Abd el-Uahed	st.	19	81	42	39
		sn.	6	20	13	7		el-Hasàna	st.	40	143	82	61
COLÒGHLI		st.	6	20	13	7		el-Alàuna	st.	67	238	119	119
		sn.	20	85	43	42		el-Masamir	st.	51	165	88	77
ALTRI CENSITI		st.	8	38	16	22		ALGERINI	st.	23	96	49	47
		sn.	47	149	78	71		ALTRI CENSITI	st.	55	306	227	79
<i>Località Giardina</i>								<i>Località Carcura</i>					
MARABTIN DEGLI EL-AUAGHİR: Saèt		st.	12	58	28	30		TRIBÙ ED-DÒRSA:					
ALTRI CENSITI		st.	12	50	24	26		Bu Auèna - Aàdel	st.	28	109	57	52
<i>Località Ghemines</i>								es-Sreirigh	st.	76	316	182	134
TRIBÙ EL-AUAGHİR:								esc-Scilmàni	st.	22	90	42	48
Mtàua		st.	26	113	64	49		Sciaèb	st.	22	86	42	44
		sn.	58	263	127	136		Hamed	st.	17	62	32	30
Sdèldi		st.	5	11	7	4		el-Baràgla - el-Hagiazàt	st.	13	51	24	27
		sn.	22	116	53	63		Cabile varie	st.	21	79	45	34
Cabile varie		st.	11	54	29	25		MARABTIN DEGLI ED-DÒRSA	st.	26	89	46	43
		sn.	13	45	21	24		TRIBÙ EL-BRÀASA:					
TRIBÙ EL-MAGÀRBA		st.	10	39	19	20		Tàmia	st.	31	134	75	59
		sn.	18	79	44	35		el-Masaid	st.	29	104	67	37
MARABTIN DEGLI EL-MAGÀRBA: Ulàd esc-Scech		st.	2	18	6	12		Husèin	st.	19	76	41	35
		sn.	7	33	17	16		Ulàd Hamèd	st.	18	65	35	30
COLÒGHLI		st.	12	46	22	24		MARABTIN DEGLI EL-BRÀASA	st.	32	117	66	51
		sn.	39	140	71	69		ALTRI CENSITI	st.	10	39	18	21
ALTRI CENSITI		st.	64	284	149	135		COMMISSARIATO REG. DEL GEBEL					
		sn.	8	32	15	17		CIRCONDARIO DI BARCE					
<i>Località Tìlinum</i>								Distretto di Barce					
ALTRI CENSITI		sn.	8	32	15	17		Località Barce					
CIRCONDARIO DI SIDI AHMED EL-MAGRÛN			2.620	10.069	5.310	4.759		TRIBÙ ED-DÒRSA:					
Distretto di Sidi Ahmed el-Magrùn			2.620	10.069	5.310	4.759		Bu Auèna - Aàdel	st.	32	127	63	64
<i>Località Sidi Ahmed el-Magrùn</i>								Bu Auèna	st.	35	103	48	55
TRIBÙ ED-DÒRSA:								es-Sreirigh	st.	59	225	110	115
Bu Auèna - Aàdel		st.	72	241	124	117		esc-Scilmàni	st.	27	89	50	39
Husein Bu Auèna		st.	48	181	93	88		Sciaèb	st.	45	139	72	67
es-Sreirigh		st.	287	1.193	612	581		Mohàmmèd	st.	29	90	46	44
esc-Scilmàni		st.	137	556	291	265		Cabile varie	st.	114	376	202	174
Sciaèb		st.	108	433	224	209		TRIBÙ EL-HÀSA	st.	35	91	44	47
el-Chseibat		st.	29	103	57	46		TRIBÙ EL-ABEIDÀT	st.	77	198	115	83
Hamed		st.	77	316	161	155		TRIBÙ EL-BRÀASA:					
Aàbed		st.	18	62	29	33		Abd	st.	23	77	40	37
ed-Daggàr		st.	45	173	90	83		el-Masaid-Arif	st.	73	231	119	112
Masaùd		st.	12	45	23	22		el-Masaid - el-Itàma	st.	21	81	42	39
el-Baràgla		st.	153	592	294	298		Ulàd Hamèd	st.	32	103	53	50
MARABTIN DEGLI ED-DÒRSA: el-Agàil		st.	28	105	56	49		Ulàd Hamèd - Nàil	st.	25	73	38	35
el-Masamir		st.	76	300	164	136		Cabile varie	st.	203	710	370	340
TRIBÙ EL-HÀSA: esc-Sciabàrga e el-Bachàits		st.	22	72	30	42		MARABTIN DEGLI EL-BRÀASA:					
								el-Ghetaàn	st.	22	74	36	38
TRIBÙ EL-BRÀASA:								el-Auàma	st.	26	89	48	41
Haddùts e Gelgàf		st.	53	217	106	111		Saèt	st.	56	184	97	87
Abd er-Rahmàn		st.	113	442	233	209		el-Hasàna	st.	44	160	77	83
el-Ginèif		st.	30	111	53	58		TRIBÙ EL-ÒRFA:					
Arif		st.	89	315	177	138		es-Salatna	st.	383	1.407	658	749
Chazàel		st.	78	269	142	127		et-Torse	st.	212	732	361	371
el-Itàma		st.	33	116	61	55							

(*) Vedansi avvertenze nn. 15, 16, 17, 18, 19, 20, 21 e 29 a pagg. 6, 7 e 8.

(1) st. = popolazione stabile — sn. = popolazione seminomade.

Segue TAVOLA I. — Popolazione presente (*) nelle varie circoscrizioni territoriali (*), cabile (*) e località (*).

Segue COMMISSARIATO REGIONALE DEL GEBEL

CIRCOSCRIZIONI TERRITORIALI E		POPOLAZIONE PRESENTE					CIRCOSCRIZIONI TERRITORIALI E		POPOLAZIONE PRESENTE									
CABILE	LOCALITÀ	Dimora (1) (*)	N. famiglie e convi- venze (*)	MF	M	F	CABILE	LOCALITÀ	Dimora (1) (*)	N. famiglie e convi- venze (*)	MF	M	F					
1	2	3	4	5	6	7	1	2	3	4	5	6	7					
TRIBÙ EL-ABID:							Distretto di Tocra											
Mansùr		st.	92	331	146	185	<i>Località Tocra</i>							348	1.199	621	578	
Giàber		st.	48	172	84	88	TRIBÙ ED-DÒRSA							st.	24	59	27	32
Cabile varie		st.	37	123	63	60	TRIBÙ EL-ÒRFA:											
TRIBÙ EL-AUAGHÌR:							et-Torsc							st.	25	94	40	54
Brahim		st.	32	98	47	51	Cabile varie							st.	17	50	27	23
Mtàua		st.	34	119	59	60	TRIBÙ EL-AUAGHÌR:											
Sdèidi		st.	21	74	35	39	Brahim el-Bràgtsa							st.	64	246	127	119
Cabile varie		st.	77	202	104	98	Brahim							st.	62	230	117	113
TRIBÙ EL-MAGÀRBA		st.	16	72	32	40	Mtàua							st.	14	54	29	25
TRIBÙ MARABTÌN:							Sdèidi							st.	22	79	41	38
el-Masamir		st.	85	300	154	146	Cabile varie							st.	22	69	34	35
Ulàd esc-Scech		st.	27	97	57	40	TRIBÙ MARABTÌN: Cabile varie							st.	31	88	47	41
Cabile varie		st.	64	188	94	94	ALTRI CENSITI							st.	67	230	132	98
ISRAELITI		st.	56	248	123	125	CIRCONDARIO DI APOLLONIA							2.137	8.762	4.634	4.128	
SUDANESI		st.	60	145	59	86	Distretto di Apollonia							1.752	6.664	3.147	3.517	
TUNISINI		st.	15	54	29	25	<i>Località Apollonia</i>											
COLÒGHLI		st.	133	505	243	262	TRIBÙ ED-DÒRSA							st.	54	189	84	105
ALTRI CENSITI		st.	315	1.075	569	506	TRIBÙ EL-HÀSA											
<i>Località Bu Fadìl</i>							esc-Sciabàrga							st.	412	1.611	731	880
ALTRI CENSITI		st.	128	128	128	—	el-Galàbta							st.	363	1.459	704	755
<i>Località Sferi</i>							el-Bachàits							st.	209	834	424	410
ALTRI CENSITI		st.	8	28	17	11	Cabile varie							st.	15	55	28	27
<i>Località Sidi Gibrin</i>							MARABTÌN DEGLI EL-HÀSA							st.	42	168	82	86
ALTRI CENSITI		st.	49	88	63	25	TRIBÙ EL-ABEIDÀT:											
<i>Località Sleàia</i>							Gheits							st.	49	195	89	106
TRIBÙ EL-ÒRFA: et-Torsc		st.	8	34	19	15	el-Anàcla							st.	64	197	80	117
TRIBÙ MARABTÌN: el-Masamir		st.	13	42	22	20	Cabile varie							st.	41	163	82	81
ALTRI CENSITI		st.	13	44	26	18	AGGREGATI AGLI EL-ABEIDÀT							st.	16	54	28	26
<i>Località Tecviz</i>							MARABTÌN DEGLI EL-ABEIDÀT							st.	46	161	79	82
ALTRI CENSITI		st.	84	85	85	—	TRIBÙ EL-BRÀASA:											
Distretto di Tolmeta			242	891	426	465	Husèin							st.	124	440	186	254
<i>Località Tolmeta</i>							et-Tlùah							st.	45	156	69	87
TRIBÙ ED-DÒRSA							Cabile varie							st.	92	327	148	179
es-Sreirigh		sn.	15	48	24	24	MARABTÌN DEGLI EL-BRÀASA							st.	37	114	54	60
esc-Scilmàni		st.	28	107	45	62	TRIBÙ MARABTÌN - Cabile varie							st.	11	34	13	21
Hàmed		sn.	14	55	26	29	BENGASINI							st.	19	76	38	38
Aàbed		st.	19	68	37	31	DERNA - TUAGÌR							st.	26	117	61	56
ed-Daggàr		sn.	24	87	38	49	MISURATINI							st.	15	60	31	29
MARBTÌN DEGLI ED-DÒRSA:							COLÒGHLI							st.	11	40	16	24
el-Masamir		st.	19	74	39	35	ALTRI CENSITI							st.	61	214	120	94
Cabile varie		st.	16	40	15	25	Distretto di Cirene							385	2.098	1.487	611	
TRIBÙ EL-BRÀASA		sn.	11	40	22	18	<i>Località Cirene</i>											
TRIBÙ EL-ÒRFA: es-Salàtna		st.	12	54	23	31	TRIBÙ ED-DÒRSA							st.	22	72	40	32
MISURATINI		st.	22	89	45	44	TRIBÙ EL-HÀSA							st.	109	435	224	211
MISURATINI COLÒGHLI		st.	12	58	24	34	TRIBÙ EL-BRÀASA							st.	70	204	113	91
ALTRI CENSITI		st.	45	151	78	73	TRIBÙ EL-AUAGHÌR							st.	30	79	44	35
							TRIBÙ EL-MAGÀRBA							st.	7	27	14	13
							ALTRI CENSITI							st.	112	1.110	954	166
							<i>Località el-Faidia</i>											
							TRIBÙ EL-BRÀASA							st.	15	76	39	37
							ALTRI CENSITI							st.	17	72	36	36

(*) Vedansi avvertenze nn. 15, 16, 17, 18, 19, 20, 21 e 29 a pagg. 6, 7 e 8.
(1) st. = popolazione stabile — sn. = popolazione seminomade.

Segue TAVOLA I. — Popolazione presente (*) nelle varie circoscrizioni territoriali (*), cabile (*) e località (*).

Segue COMM. REG. DEL GEBEL — COMANDO ZONA DELLA MARMARICA — COMANDO ZONA DI AGEDABIA

CIRCOSCRIZIONI TERRITORIALI E		POPOLAZIONE PRESENTE					CIRCOSCRIZIONI TERRITORIALI E		POPOLAZIONE PRESENTE				
CABILE	LOCALITÀ	Dimora (1)	N. famiglie e convivenze (*)	MF	M	F	CABILE	LOCALITÀ	Dimora (1)	N. famiglie e convivenze (*)	MF	M	F
<i>Località Slonta</i>							<i>Località Tobrucl (rurale)</i>						
ALTRI CENSITI		st.	1	1	1	—	TRIBÙ EL-ABEIDÀT:		st.	12	54	24	30
							Gheits		st.	32	166	73	93
	<i>Località Maraua</i>						Cabile varie		st.	30	97	52	45
ALTRI CENSITI		st.	1	19	19	—	TRIBÙ EL-ABID: Mansùr		st.	22	87	47	40
							TRIBÙ MARABTÌN:						
	<i>Località Gerdes-Gerrari</i>						el-Ghetaàn		st.	24	118	61	57
ALTRI CENSITI		st.	1	3	3	—	Cabile varie		st.	45	175	82	93
							SUDANESI		st.	28	79	36	43
							ALTRI CENSITI		st.	48	266	193	73
CIRCONDARIO DI DERNA			2.831	11.061	5.501	5.560	<i>Località Acroma</i>						
Distretto di Derna			2.831	11.061	5.501	5.560	ALTRI CENSITI		st.	8	29	20	9
<i>Località Derna</i>							<i>Località Ain el-Gazala</i>						
TRIBÙ ED-DÒRSA		st.	22	66	28	38	ALTRI CENSITI		st.	5	20	15	5
TRIBÙ EL-HÀSA		st.	79	228	87	141	Distretto di Porto Bardia			177	3.268	2.970	298
TRIBÙ EL-ABEIDÀT							<i>Località Porto Bardia</i>						
Gheits		st.	65	179	67	112	TRIBÙ MARABTÌN: el-Habbùn		st.	16	107	51	56
Mansùr		st.	46	125	51	74	ISRAELITI		st.	15	45	27	18
Fàiza		st.	52	148	73	75	ALTRI CENSITI		st.	74	2.820	2.717	103
Bu Giàzia		st.	34	104	44	60	<i>Località Giarabùb</i>						
Mèriem		st.	46	114	51	63	TRIBÙ EL-BRÀASA		st.	7	34	11	23
Uàar		st.	52	153	56	97	SUDANESI		st.	36	97	47	50
Cabile varie		st.	82	266	123	143	ALTRI CENSITI		st.	22	148	109	39
MARABTÌN DEGLI EL-ABEIDÀT:							<i>Località Marsa Luce</i>						
esc-Sciùar		st.	149	455	191	264	ALTRI CENSITI		st.	7	17	8	9
el-Auàama		st.	29	74	22	52	COMANDO ZONA DI AGEDABIA			9.766	36.093	18.560	17.533
el-Hùta		st.	20	70	26	44	Distretto di Agedabia			2.500	9.562	4.998	4.564
et-Taràchi		st.	22	61	27	34	<i>Località Agedabia</i>						
el-Masamìr		st.	19	60	28	32	TRIBÙ EL-AUAGHÌR: Brahìm		sn.	48	197	91	106
Cabile varie		st.	35	90	38	52	AGGREGATI AI BRAHÌM		sn.	29	96	55	41
TRIBÙ EL-BRÀASA		st.	75	229	96	133	MARABTÌN DEI BRAHÌM: Saèt esc-Scemùl		st.	12	31	21	10
TRIBÙ EL-AUAGHÌR: Fuatìr		st.	53	199	93	106	TRIBÙ EL-MAGÀRBA:		sn.	97	394	191	203
TRIBÙ MARABTÌN - Cabile varie		st.	12	45	18	27	Alì - er-Règai		sn.	24	119	58	61
DERNA - TUAGÌR		st.	553	2.228	1.060	1.168	Alì - Bu Baggùscia		sn.	15	68	38	30
ZLITEN		st.	561	2.162	1.012	1.150	Alì - Bu Chamàda		sn.	19	91	46	45
ISRAELITI		st.	61	293	141	152	Alì - Àhmedi		sn.	20	105	54	51
SUDANESI		st.	22	49	21	28	Alì - Gàbes e Bu Ghnèia		sn.	72	357	181	176
COLÒGHLI		st.	173	655	328	327	Alì - cabile varie		sn.	47	208	108	100
ALTRI CENSITI		st.	569	3.008	1.820	1.188	Mansùr - Gaderbùh		sn.	56	218	118	100
							Mansùr - Lessued		sn.	35	137	70	67
COMANDO ZONA DELLA MARMARICA			656	5.343	4.090	1.253	Nasr - Embàrca		st.	1	6	2	4
Distretto di Tobrucl			479	2.075	1.120	955	Nasr - ed-Dauuàs		st.	50	214	122	92
<i>Località Tobrucl (Municipio)</i>							Nasr - Hèiba		sn.	24	115	69	46
TRIBÙ EL-ABEIDÀT		st.	19	66	37	29	Subh - esc-Scèhi		sn.	21	91	45	46
TRIBÙ MARABTÌN		st.	32	110	56	54			sn.	63	268	142	126
TUAGÌR (Tagiura)		st.	17	99	56	43							
ZLITEN		st.	13	66	34	32							
ISRAELITI		st.	33	175	89	86							
CRETESI		st.	11	68	39	29							
ALTRI CENSITI		st.	99	400	206	194							

(*) Vedansi avvertenze nn. 15, 16, 17, 18, 19, 20, 21 e 29 a pagg. 6, 7 e 8.

(1) st. = popolazione stabile — sn. = popolazione seminomade.

Segue TAVOLA I. — Popolazione presente (*) nelle varie circoscrizioni territoriali (*), cabile (*) e località (*).

Segue COMANDO ZONA DI AGEDABIA

CIRCOSCRIZIONI TERRITORIALI		POPOLAZIONE PRESENTE					CIRCOSCRIZIONI TERRITORIALI		POPOLAZIONE PRESENTE				
E		Dimora (1)	N. famiglie e convivenze (*)	M F	M	F	E		Dimora (1)	N. famiglie e convivenze (*)	M F	M	F
CABILE	LOCALITÀ						1	2					
Subh - Sciaèb		sn.	49	177	92	85							
Subh - Abd es-Slam		sn.	24	136	73	63							
Subh - Bu Glèida		sn.	46	212	114	98							
er-Raedàt - Nòfel		sn.	29	126	68	58							
er-Raedàt - Cabile varie		st.	2	5	3	2							
		sn.	49	180	95	85							
AGGREGATI AGLI EL-MAGÀRBA: Cabile varie		sn.	15	54	26	28							
MARABTÌN DEGLI EL-MAGÀRBA:													
el-Fuàcher		st.	7	28	16	12							
		sn.	95	375	218	157							
		st.	2	6	4	2							
Ulàd esc-Scech - Ulàd Faddà		sn.	127	665	355	310							
		st.	1	4	3	1							
el-Gabàil		sn.	243	1.121	595	526							
Cabile varie		sn.	24	107	52	55							
TRIBÙ GIABÀRNA - el-Areibàt		sn.	46	187	86	101							
TRIBÙ EL-MAGIÀBRA		st.	75	161	93	68							
TRIBÙ MARABTÌN:													
ez-Zuèia - Sdèidi		sn.	31	111	61	50							
		st.	2	9	5	4							
ez-Zuèia - esc-Sciuàgher		sn.	106	432	240	192							
		st.	1	8	1	7							
ez-Zuèia - el-Giululàt		sn.	35	127	67	60							
AGGREGATI AGLI EL-GIULULÀT		sn.	14	56	33	23							
TRIBÙ MARABTÌN: Cabile varie		st.	14	66	36	30							
ISRAELITI		st.	13	41	24	17							
SUDANESI		st.	64	168	84	84							
ALTRI CENSITI		st.	679	1.988	962	1.026							
<i>Località ez-Zuetina</i>													
TRIBÙ EL-AUAGHIR		st.	10	34	18	16							
MARABTÌN DEGLI EL-AUAGHIR		st.	10	34	17	17							
TRIBÙ MARABTÌN: el-Gabàil		st.	34	118	66	52							
ALTRI CENSITI		st.	19	107	78	29							
Distretto di Marsa Brèga			2.778	9.948	5.377	4.571							
<i>Località Marsa Brèga</i>													
TRIBÙ EL-ABEIDÀT:													
Gheits - Bu Mgàta		st.	125	417	232	185							
Gheits - Auèda		st.	375	1.273	652	621							
Gheits - el-Afràd		st.	64	211	111	100							
Gheits - el-Chàdem		st.	68	260	149	111							
AGGREGATI AI GHEITS: el-Alàlga		st.	29	115	65	50							
el-Adàl		st.	36	128	66	62							
TRIBÙ EL ABEIDÀT:													
Mansùr Abd el-Gàder e Faizia		st.	190	647	341	306							
Abd el-Crim		st.	80	324	173	151							
el-Emèilet		st.	22	96	54	42							
Embàrca		st.	32	106	55	51							
Bu Giàzia		st.	101	374	197	177							
Mèriem		st.	202	726	376	350							
Rfad		st.	107	422	222	200							
Bu Dàni		st.	40	133	67	66							
Gàbes		st.	26	100	56	44							
Abèid		st.	26	93	48	45							
Mzèin		st.	94	373	222	151							
Ulàd Benina - el-Anàcla - Bèlga		st.	95	334	177	157							
Ulàd Benina - el-Anàcla - el-Udàdi		st.	121	397	207	190							
Ulàd Benina - Sciahin		st.	115	386	195	191							
AGGREGATI AGLI EL-ABEIDÀT: Cabile varie		st.	51	188	99	89							
MARABTÌN DEGLI EL-ABEIDÀT:													
esc-Sciuèr		st.	312	1.123	616	507							
el-Auàma		st.	119	390	213	177							
el-Hùta		st.	86	292	153	139							
el-Gabàil		st.	77	324	203	121							
et-Taràchi		st.	63	170	82	88							
el-Masamir		st.	25	94	52	42							
el-Hasàna		st.	19	80	39	41							
Cabile varie		st.	52	185	92	93							
ALTRI CENSITI		st.	26	187	163	24							
Distretto di el-Aghèila			2.200	6.390	3.219	3.171							
<i>Località el-Aghèila</i>													
TRIBÙ EL-MAGÀRBA:													
Ulàd esc-Sciàmèch - All - Nesciàd		st.	35	163	79	84							
Ulàd esc-Sciàmèch - All - Bu Chamàda		st.	50	216	109	107							
Ulàd esc-Sciàmèch - All - el-Ahnel		st.	28	109	55	54							
Ulàd esc-Sciàmèch - Ali - Èscia		st.	14	57	28	29							
Ulàd esc-Sciàmèch - Ali - Altre cabile		st.	44	166	84	82							
		st.	76	249	130	119							
Cabile varie e aggregati		sn.	7	23	15	8							
MARABTÌN DEGLI EL-MAGÀRBA:													
Sceriffi		st.	30	130	53	77							
ez-Zàua		sn.	153	640	329	311							
Cabile varie		st.	47	164	87	77							
		st.	10	27	20	7							
TRIBÙ MARABTÌN: Cabile varie		sn.	1	2	1	1							
ALTRI CENSITI		st.	25	222	195	27							
TRIBÙ ED-DÒRSA:													
Abd el-Giauaud		st.	39	83	34	49							
Mohammed		st.	21	58	31	27							
TRIBÙ EL-HÀSA		st.	76	175	67	108							
TRIBÙ EL-ABEIDÀT:													
Gheits		st.	64	175	72	103							
Cabile varie		st.	95	233	111	122							
TRIBÙ EL-GANASCIÀT		st.	5	21	9	12							
TRIBÙ EL-BRÀASA		st.	69	156	75	81							
TRIBÙ EL-ÒRFA		st.	35	63	32	31							
TRIBÙ EL-ABÌD:													
Mansùr		st.	78	146	66	80							
Mtàua		st.	173	317	148	169							
Cabile varie		st.	107	250	120	130							
TRIBÙ EL-MAGÀRBA		st.	31	58	38	20							
AGGREGATI AGLI EL-MAGÀRBA: Marocchini		st.	18	51	19	32							
TRIBÙ MARABTÌN:													
el-Mnéfa		st.	237	572	268	304							
el-Ghetaàn		st.	281	747	349	398							
el-Agàil		st.	36	67	31	36							
el-Habbùn		st.	31	127	65	62							
el-Masamir		st.	37	74	38	36							
Cabile varie		st.	50	132	75	57							
BENGASINI		st.	32	129	67	62							
ISRAELITI		st.	1	1	1	—							
ALTRI CENSITI		st.	62	207	115	92							
<i>Località Mrada</i>													
TRIBÙ EL-MAGÀRBA		st.	13	64	32	32							
MARABTÌN DEGLI EL-MAGÀRBA: ez-Zàua e aggregati		st.	83	280	153	127							
ALTRI CENSITI		st.	6	36	18	18							

(*) Vedansi avvertenze nn. 15, 16, 17, 18, 19, 20, 21 e 29 a pagg. 6, 7 e 8.

S egue TAVOLA I. — Popolazione presente (*) nelle varie circoscrizioni territoriali (*), cabile e località (*).

Segue COMANDO ZONA DI AGEDABIA

CIRCOSCRIZIONI TERRITORIALI E		POPOLAZIONE PRESENTE					CIRCOSCRIZIONI TERRITORIALI E		POPOLAZIONE PRESENTE				
CABILE	LOCALITÀ	Dimora (1) (*)	N. famiglie e convivenze (*)	MF	M	F	CABILE	LOCALITÀ	Dimora (1) (*)	N. famiglie e convivenze (*)	MF	M	F
1	2	3	4	5	6	7	1	2	3	4	5	6	7
Distretto di Giàlo			1.113	4.463	2.091	2.372	<i>Località el-Giof (Haret-Mudia)</i>						
<i>Località Giàlo</i>							TRIBÙ MARABTIN: ez-Zuèia - Sdèidi - Gaderrùha	st.	19	70	29	41	
TRIBÙ EL-MAGIÀBRA:							TRIBÙ MARABTIN: ez-Zuèia - Gsèiri	st.	15	58	24	34	
el-Hareibàt		st.	72	301	131	170	<i>Località el-Giof (Haret Bu Sciogh)</i>						
el-Gzùza		st.	86	332	153	179	TRIBÙ MARABTIN: ez-Zuèia - Sdèidi - Bu Sciogh	st.	45	211	90	121	
el-Baaràt		st.	53	220	103	117	<i>Località el-Giof (Haret Bu Zàhua)</i>						
ed-Dbùba		st.	52	182	90	92	TRIBÙ MARABTIN: ez-Zuèia - Sdèidi - Bu Zàhua.	st.	38	198	112	86	
el-Gueilàt		st.	72	285	141	144	<i>Località et-Tallàb</i>						
en-Nseiràt		st.	55	247	100	147	TRIBÙ MARABTIN: ez-Zuèia - Sdèidi - Bu Sciòch	st.	24	112	48	64	
el-Homràn		st.	29	116	43	73	TRIBÙ MARABTIN: ez-Zuèia - Sdèidi - Bu Zàhua	st.	42	148	64	84	
el-Chalàif		st.	50	188	73	115	ALTRI CENSITI	sn.	1	6	3	3	
el-Alàlga		st.	86	307	137	170		st.	14	55	35	20	
et-Tuàleb		st.	33	102	44	58	<i>Località et-Tleibib</i>						
es-Saadàt		st.	68	289	120	169	TRIBÙ MARABTIN: ez-Zuèia - el-Giululàt	st.	3	12	4	8	
el-Machàtra		st.	35	125	43	82	<i>Località Hauari</i>						
ALTRI CENSITI		st.	14	58	45	13	TRIBÙ MARABTIN :						
<i>Località Àugila</i>							ez-Zuèia - el-Giululàt - el-Auàdel	st.	53	270	122	148	
TRIBÙ EL-ÀUAGILA:							ez-Zuèia - el-Giululàt - Gebàlla	st.	36	182	95	87	
el-Hàti		st.	93	430	218	212	ez-Zuèia - el-Giululàt - Bu Marzùgh	st.	38	177	91	86	
es-Sùbecha		st.	137	575	299	276	ez-Zuèia - el-Giululàt - Fuàcher	st.	82	392	192	200	
es-Saràhna		st.	49	206	98	108	<i>Località ez-Zergh</i>						
ez-Zagaghna		st.	36	157	78	79	TRIBÙ MARABTIN: ez-Zuèia - Sdèidi - Gsèiri	st.	45	200	98	102	
TRIBÙ MARABTIN: Cabile varie		st.	12	71	28	43	<i>Località Hueviri</i>						
ALTRI CENSITI		st.	8	24	16	8	TRIBÙ MARABTIN: ez-Zuèia-Sdèidi - Gsèiri	st.	55	249	100	149	
<i>Località Gichèrra</i>							<i>Località Rebiàna</i>						
TRIBÙ EL-MAGIÀBRA		st.	23	79	40	39	TRIBÙ EL-MAGIÀBRA	st.	7	54	25	29	
TRIBÙ MARABTIN: ez-Zuèia - Cabile varie		st.	40	130	63	67	TRIBÙ TEBÙ	st.	16	54	28	26	
ALTRI CENSITI		st.	10	39	28	11	TRIBÙ MARABTIN: ez-Zuèia	st.	31	139	73	66	
Distretto di Cufra			1.175	5.730	2.875	2.855	SUDANESI	st.	50	101	50	51	
<i>Località el-Giof (Burna)</i>							ALTRI CENSITI	st.	4	17	11	6	
TRIBÙ MARABTIN: ez-Zuèia - Sdèidi - Gaderrùha		st.	78	297	144	153	<i>Località Bzèma</i>						
ALTRI CENSITI		sn.	5	11	7	4	TRIBÙ MARABTIN: ez-Zuèia - Sdèidi	st.	11	72	33	39	
<i>Località el-Giof (Haret Affùn)</i>							<i>Località Tazerbù</i>						
TRIBÙ MARABTIN: ez-Zuèia - Sdèidi - Affùn		st.	91	521	252	269	TRIBÙ EL-AUAGHIR: Mtàua-el-Cuadich	st.	10	61	34	27	
		sn.	1	6	3	3	TRIBÙ MARABTIN :						
<i>Località el-Giof (Gardifèb)</i>							ez-Zuèia - Sdèidi - Gaderrùha	st.	26	131	59	72	
TRIBÙ TEBÙ		st.	1	9	5	4	Cabile varie	st.	19	89	39	50	
		sn.	34	89	44	45	el-Giululàt	st.	24	129	70	59	
<i>Località el-Giof (Tobat)</i>							ALTRI CENSITI	st.	16	287	266	21	
TRIBÙ EL-MAGIÀBRA		st.	19	100	47	53	<i>Località el-Giof (Haret Lagikar)</i>						
ALTRI CENSITI		st.	13	68	31	37	TRIBÙ EL-AUAGILAEI-HÀTI	st.	22	69	34	35	
<i>Località el-Giof (Zavia)</i>							TRIBÙ MARABTIN: ez-Zuèia - Sdèidi - el-Àghat.	st.	100	568	266	302	
TRIBÙ EL-AUAGILA		st.	4	42	21	21	Totale Generale della Colonia		37.799	141.945	75.251	66.694	
TRIBÙ EL-MAGIÀBRA		st.	48	242	108	134							
TRIBÙ AHLIÀN		st.	35	234	118	116							

(*) Vedansi avvertenze nn. 15, 16, 17, 18, 19, 20, 21 e 29 a pagg. 6, 7 e 8.
 (1) st. = popolazione stabile — sn. = popolazione seminomade.

TAVOLA II.

Popolazione presente (*) secondo il tipo della dimora (*), il sesso e l'età (*),

Numero d'ordine	CIRCOSCRIZIONI TERRITORIALI (*)	POPOLAZIONE PRESENTE								CONDIZIONE SOCIALE DEL CAPO FAMIGLIA		
		DIMORA (a)	N. FAMIGLIE E CONVI- VENZE (*)	MF		M		F		CONTA- DINI	PASTORI	VARIE
				Totale	— di 15 anni	Totale	— di 15 anni	Totale	— di 15 anni			
1	2	3	4	5	6	7	8	9	10	11	12	13
		Tot.	37.799	141.945	46.809	75.251	24.459	66.694	22.350	71.755	6.886	63.304
1	CIRENAICA	st.	31.125	115.399	37.757	61.487	19.734	53.912	18.023	51.107	5.965	58.327
		sn.	6.674	26.546	9.052	13.764	4.725	12.782	4.327	20.648	921	4.977
		Tot.	18.831	68.985	22.287	36.472	11.595	32.513	10.692	31.907	882	36.196
2	Commissariato Regionale di Bengasi	st.	13.981	50.210	16.129	26.793	8.406	23.417	7.723	14.669	628	34.913
		sn.	4.850	18.775	6.158	9.679	3.189	9.096	2.969	17.238	254	1.233
3	CIRCONDARIO DI BENGASI (b)	—	9.073	30.686	10.111	16.214	5.233	14.472	4.878	—	—	30.686
4	CIRCONDARIO DI BENGASI ESTERNA	—	1.373	5.224	1.976	2.665	1.047	2.559	929	3.490	—	1.734
5	Distretto Settentr. di Bengasi esterna	—	785	3.104	1.130	1.645	601	1.459	529	2.953	—	151
6	» Meridion. di Bengasi esterna	—	588	2.120	846	1.020	446	1.100	400	537	—	1.583
7	CIRCONDARIO DI EL-ABIAR (c)	—	963	3.807	1.191	2.057	601	1.750	590	796	7	3.004
8	CIRCONDARIO DI SOLŪCH (c)	—	4.802	19.199	6.022	10.226	3.123	8.973	2.899	17.716	711	772
9	CIRCONDARIO DI SIDI AHMED EL-MAGRŪN (c)	—	2.620	10.069	2.987	5.310	1.591	4.759	1.396	9.905	164	—
		Tot.	8.546	31.524	11.012	16.129	5.678	15.395	5.334	14.582	3.376	13.566
10	Commissariato Regionale del Gebel	st.	8.477	31.274	10.923	16.009	5.631	15.265	5.202	14.395	3.376	13.503
		sn.	69	250	89	120	47	130	42	187	—	63
11	CIRCONDARIO DI BARCE	—	3.578	11.701	3.837	5.994	1.957	5.707	1.880	6.488	1.207	4.006
12	Distretto di Barce	—	2.988	9.611	3.080	4.947	1.574	4.664	1.506	5.430	866	3.315
13	» » Tolmeta	—	242	891	331	426	160	465	171	473	74	344
14	» » Tocra	—	348	1.199	426	621	223	578	203	585	267	347
15	CIRCONDARIO DI APOLLONIA	—	2.137	8.762	2.944	4.634	1.534	4.128	1.410	2.308	1.042	5.321
16	Distretto di Apollonia	—	1.752	6.664	2.540	3.147	1.326	3.517	1.214	2.281	953	3.430
17	» » Cirene	—	385	2.098	404	1.487	208	611	196	117	90	1.891
18	CIRCONDARIO DI DERNÀ (c)	—	2.831	11.061	4.231	5.501	2.187	5.560	2.044	5.696	1.126	4.239
19	Comando Zona della Marmarica	st.	656	5.343	1.031	4.090	524	1.253	507	1.016	817	3.710
20	Distretto di Tobruch	—	479	2.075	804	1.120	413	955	391	758	390	927
21	» » Porto Bardia	—	177	3.268	227	2.970	111	298	116	258	227	2.783
		Tot.	9.766	36.093	12.479	18.560	6.662	17.533	5.817	24.250	2.011	9.832
22	Comando Zona di Agedabia	st.	8.011	28.572	9.674	14.595	5.173	13.977	4.501	21.027	1.344	6.201
		sn.	1.755	7.521	2.805	3.965	1.489	3.556	1.316	3.223	667	3.631
23	Distretto di Agedabia	—	2.500	9.562	3.444	4.998	1.810	4.564	1.634	4.454	1.093	4.015
24	» » Marsa Brèga	—	2.778	9.948	3.176	5.377	1.747	4.571	1.429	9.792	14	142
25	» » el-Aghèlla	—	2.200	6.390	2.197	3.219	1.220	3.171	977	4.404	649	1.337
26	» » Giàlo	—	1.113	4.463	1.564	2.091	787	2.372	777	1.663	26	2.774
27	» » Cufra	—	1.175	5.730	2.098	2.875	1.098	2.855	1.000	3.937	229	1.564

(*) Vedansi avvertenze nn. 15, 19, 20, 21, 22, 23, 24, 25, 26, 27 e 29 a pagg. 6, 7 e 8.

(a) st. = popolazione stabile - sn. = popolazione seminomade. — (b) Comprende il solo Municipio di Bengasi. — (c) Circondario comprendente il solo Distretto omonim comprendono: 55 tebh; 2.886 israeliti; 31 somali; 5 jemeniti; 73 cretesi e 276 censiti appartenenti a razze varie. — (f) Le altre lingue comprendono: 207 araba-tebi

la condizione sociale (*) del capo famiglia, la religione (*), la razza (*) e la lingua (*).

RELIGIONE				RAZZA					PERSONE CHE PARLANO L' ITALIANO (*)	LINGUA O DIALETTO				DIMORA (a)	Numero d'ordine
COPTA	MUSSULMANA	ISRAELITICA	ALTRE	ARABA, BERBERA, E ARABO-BERBERA	COLOGHLA	NEGRA	RAZZE VARIE DELL'ERITREA, DELLA SOMALIA E DELLO IEMEN	ALTRE		ARABA, BERBERA, E ARABO-BERBERA	LINGUE VARIE DELL'ERITREA	LINGUE VARIE DELLA SOMALIA	ALTRE		
14	15	16	17	18	19	20	21	22	23	24	25	26	27	28	29
4.411	134.414	2.886	(d) 234	127.475	1.698	3.180	6.271	(e) 3.326	12.065	135.194	6.152	34	(f) 565	Tot.	
4.411	107.868	2.886	234	101.154	1.698	3.044	6.270	3.323	12.600	108.741	6.152	34	472	st.	1
—	26.546	—	—	26.321	85	136	1	3	65	26.453	—	—	93	sn.	
1.045	65.779	2.083	78	63.755	480	1.323	1.240	2.187	5.823	67.614	1.250	1	120	Tot.	
1.045	47.004	2.083	78	45.088	395	1.304	1.239	2.184	5.783	48.843	1.250	1	116	st.	2
—	18.775	—	—	18.667	85	19	1	3	40	18.771	—	—	4	sn.	
302	28.294	2.062	28	27.013	12	1.298	298	2.065	5.201	30.361	306	—	19	—	3
8	5.213	—	3	4.955	254	—	14	1	99	5.212	11	1	—	—	4
6	3.095	—	3	2.918	174	—	11	1	80	3.092	11	1	—	—	5
2	2.118	—	—	2.037	80	—	3	—	19	2.120	—	—	—	—	6
194	3.603	—	10	3.512	59	1	235	—	80	3.572	235	—	—	—	7
413	18.730	21	35	18.454	151	24	545	25	300	18.644	550	—	5	—	8
128	9.939	—	2	9.821	4	—	148	96	143	9.825	148	—	96	—	9
1.244	29.617	541	122	27.896	1.168	340	1.499	621	4.008	30.023	1.375	—	126	Tot.	
1.244	29.367	541	122	27.646	1.168	340	1.499	621	4.005	29.773	1.375	—	126	st.	10
—	250	—	—	250	—	—	—	—	3	250	—	—	—	sn.	
38	11.414	248	1	10.641	555	177	55	273	1.286	11.555	41	—	105	—	11
25	9.337	248	1	8.677	497	155	34	248	1.227	9.482	28	—	101	—	12
5	886	—	—	786	58	9	13	25	24	882	5	—	4	—	13
8	1.191	—	—	1.178	—	13	8	—	35	1.191	8	—	—	—	14
696	8.056	—	10	7.807	74	70	810	1	1.334	7.956	806	—	—	—	15
23	6.641	—	—	6.575	40	22	27	—	546	6.641	23	—	—	—	16
673	1.415	—	10	1.232	34	48	783	1	788	1.315	783	—	—	—	17
510	10.147	293	111	9.448	539	93	634	347	1.388	10.512	528	—	21	—	18
1.589	3.513	220	21	2.041	39	179	2.745	339	2.009	2.535	2.745	5	58	st.	19
108	1.792	175	—	1.596	22	81	125	251	1.164	1.927	125	—	23	—	20
1.481	1.721	45	21	445	17	98	2.620	88	845	608	2.620	5	35	—	21
533	35.505	42	13	33.783	6	1.338	787	179	825	35.022	782	28	261	Tot.	
533	27.984	42	13	26.379	6	1.221	787	179	803	27.590	782	28	172	st.	22
—	7.521	—	—	7.404	—	117	—	—	22	7.432	—	—	89	sn.	
221	9.287	41	13	9.001	6	168	328	59	320	9.225	319	18	—	—	23
90	9.858	—	—	9.828	—	1	119	—	119	9.829	119	—	—	—	24
113	6.276	1	—	6.033	—	157	145	55	133	6.191	145	—	54	—	25
29	4.434	—	—	4.238	—	184	37	4	138	4.422	38	3	—	—	26
80	5.650	—	—	4.683	—	828	158	61	115	5.355	161	7	207	—	27

d) Le altre religioni comprendono: 117 cattolici; 28 appartenenti ad altre religioni cristiane non indicate e 89 censiti di religione ignota. — (e) Le altre razze 24 greca; 5 turca; 329 lingue varie.

2) MUNICIPIO DI BENGASI

TAVOLA I. Famiglie (*) di censimento secondo il numero dei membri, la condizione sociale (*) e la religione (*) del capo famiglia.

N. d'ordine	CONDIZIONE SOCIALE DEL CAPO FAMIGLIA	FAMI- GLIE	COMPO- NENTI	FAMIGLIE COMPOSTE DI MEMBRI										
				1	2	3	4	5	6	7	8	9	10	11-∞
				5	6	7	8	9	10	11	12	13	14	15
IN COMPLESSO (1)														
1	AGRICOLTURA	1.000	3.957	67	216	203	168	140	91	58	30	7	10	10
2	INDUSTRIA	3.609	10.974	638	1.016	746	540	342	181	96	27	16	2	5
3	TRASPORTI E COMUNICAZIONI	874	2.914	109	214	216	131	101	51	34	10	7	—	1
4	COMMERCIO, BANCA E ASSICURAZIONE	1.328	5.435	146	228	245	184	182	158	77	50	32	16	10
5	DIPENDENTI DA AMMINISTRAZIONI PUBBLICHE E PRIVATE	751	2.721	34	211	173	140	80	58	23	22	2	5	2
6	CULTO, PROFESSIONI ED ARTI LIBERALI	98	403	14	19	11	13	16	7	9	5	—	3	1
7	ADDETTI AI SERVIZI DOMESTICI	13	32	5	4	2	—	1	—	—	1	—	—	—
8	PROPRIETARI E BENESTANTI - CONDIZIONI NON PROFESSIONALI	1.273	2.888	541	321	184	100	50	46	24	4	3	—	—
	Totale } famiglie	8.946	—	1.554	2.229	1.780	1.276	912	592	321	149	67	36	30
	componenti	—	29.324	1.554	4.458	5.340	5.104	4.560	3.552	2.247	1.192	603	360	354
MUSSULMANI														
1	AGRICOLTURA	1.000	3.957	67	216	203	168	140	91	58	30	7	10	10
2	INDUSTRIA	3.492	10.466	634	999	718	525	323	166	83	23	14	2	5
3	TRASPORTI E COMUNICAZIONI	869	2.891	109	214	215	130	99	50	34	10	7	—	1
4	COMMERCIO, BANCA E ASSICURAZIONE	1.137	4.490	145	199	212	156	155	128	67	35	20	12	8
5	DIPENDENTI DA AMMINISTRAZIONI PUBBLICHE E PRIVATE	721	2.589	33	206	166	134	78	56	19	20	2	4	3
6	CULTO, PROFESSIONI ED ARTI LIBERALI	84	324	14	19	9	12	10	6	7	4	—	3	—
7	ADDETTI AI SERVIZI DOMESTICI	12	30	5	3	2	—	1	—	—	1	—	—	—
8	PROPRIETARI E BENESTANTI - CONDIZIONI NON PROFESSIONALI	1.165	2.498	526	300	162	84	38	33	16	4	2	—	—
	Totale } famiglie	8.480	—	1.533	2.156	1.687	1.209	844	530	284	127	52	31	27
	componenti	—	27.245	1.533	4.312	5.061	4.836	4.220	3.180	1.988	1.016	468	310	321
EBREI														
1	AGRICOLTURA	—	—	—	—	—	—	—	—	—	—	—	—	—
2	INDUSTRIA	113	494	3	17	27	15	17	15	13	4	2	—	—
3	TRASPORTI E COMUNICAZIONI	5	23	—	—	1	1	2	1	—	—	—	—	—
4	COMMERCIO, BANCA E ASSICURAZIONE	191	945	1	29	33	28	27	30	10	15	12	4	2
5	DIPENDENTI DA AMMINISTRAZIONI PUBBLICHE E PRIVATE	29	129	1	5	6	6	2	2	4	2	—	1	—
6	CULTO, PROFESSIONI ED ARTI LIBERALI	14	79	—	—	2	1	6	1	2	1	—	—	1
7	ADDETTI AI SERVIZI DOMESTICI	1	2	—	1	—	—	—	—	—	—	—	—	—
8	PROPRIETARI E BENESTANTI - CONDIZIONI NON PROFESSIONALI	107	387	15	21	21	16	12	13	8	—	1	—	—
	Totale } famiglie	460	—	20	73	90	67	66	62	37	22	15	5	3
	componenti	—	2.059	20	146	270	268	330	372	259	176	135	50	33

(*) Vedansi avvertenze nn. 20, 23, e 24. a pag. 7.

(1) Compresa le famiglie appartenenti ad altre religioni o di religione ignota.

TAVOLA II. **Popolazione (*) indigena secondo lo stato civile, il sesso, l'età e la religione (*).**

ETÀ	IN COMPLESSO			CELIBI E NUBILI		CONIUGATI		VEDOVI		DIVORZIATI		STATO CIVILE IGNOTO	
	MF	M	F	MF	di cui F	MF	di cui F	MF	di cui F	MF	di cui F	MF	di cui F
1	2	3	4	5	6	7	8	9	10	11	12	13	14
IN COMPLESSO (1)													
0-4	3.750	1.894	1.856	3.750	1.856	—	—	—	—	—	—	—	—
5-9	3.988	2.019	1.969	3.988	1.969	—	—	—	—	—	—	—	—
10-14	2.373	1.320	1.053	2.354	1.035	13	13	1	1	2	2	3	2
15-19	1.643	826	817	1.203	412	392	368	14	14	10	9	24	14
20-29	6.159	3.450	2.709	2.205	257	3.532	2.212	157	121	105	70	160	49
30-39	4.783	2.513	2.270	566	63	3.803	1.943	242	186	126	66	46	12
40-49	3.356	1.786	1.570	205	20	2.691	1.175	341	289	105	81	14	5
50-59	2.165	1.170	995	115	30	1.515	491	457	415	70	52	8	7
60-64	2.449	1.221	1.228	129	35	1.234	256	996	873	73	49	17	15
Ignota	20	15	5	16	4	3	—	1	1	—	—	—	—
Totale	30.688	16.214	14.472	14.531	5.681	13.183	6.458	2.209	1.900	491	329	272	104
MUSSULMANI													
0-4	3.472	1.753	1.719	3.472	1.719	—	—	—	—	—	—	—	—
5-9	3.709	1.884	1.825	3.709	1.825	—	—	—	—	—	—	—	—
10-14	2.122	1.188	934	2.104	917	12	12	1	1	2	2	3	2
15-19	1.414	709	705	1.002	322	364	346	14	14	10	9	24	14
20-29	5.572	3.067	2.505	1.968	200	3.190	2.072	150	115	104	69	160	49
30-39	4.417	2.280	2.137	514	61	3.518	1.833	217	168	123	64	45	11
40-49	3.161	1.684	1.477	197	20	2.532	1.107	314	264	104	81	14	5
50-59	2.060	1.110	950	111	29	1.443	472	428	390	70	52	8	7
60-64	2.353	1.181	1.172	127	33	1.179	238	959	839	72	48	16	14
Ignota	14	11	3	12	3	2	—	—	—	—	—	—	—
Totale	28.294	14.867	13.427	13.216	5.129	12.240	6.080	2.083	1.791	485	325	270	102
EBREI													
0-4	275	139	136	275	136	—	—	—	—	—	—	—	—
5-9	275	132	143	275	143	—	—	—	—	—	—	—	—
10-14	248	131	117	247	116	1	1	—	—	—	—	—	—
15-19	215	103	112	192	90	23	22	—	—	—	—	—	—
20-29	412	211	201	181	57	223	137	7	6	1	1	—	—
30-39	263	131	132	16	2	220	109	23	18	3	2	1	1
40-49	176	83	93	4	—	144	68	27	25	1	—	—	—
50-59	102	57	45	3	1	71	19	28	25	—	—	—	—
60-64	94	40	54	1	1	55	18	36	33	1	1	1	1
Ignota	2	—	2	1	1	—	—	1	1	—	—	—	—
Totale	2.062	1.027	1.035	1.195	547	737	374	122	108	6	4	2	2

(*) Vedansi avvertenze nn. 19 e 24 a pagg. 6 e 7.

(1) Compresi gli appartenenti ad altre religioni o di religione ignota.

Mariti mussulmani monogami e loro mogli, secondo l'età. - Mariti mussulmani poligami e loro mogli, secondo l'età.

TAVOLA III.

ETÀ DEI MARITI	MARITI MONOGAMI	ETÀ DELLE MOGLI														MARITI POLIGAMI
		12	13	14	15-19	20-24	25-29	30-34	35-39	40-44	45-49	50-54	55-59	60-64	65-64	
1	2	3	4	5	6	7	8	9	10	11	12	13	14	15	16	17
15-19	11	—	—	—	6	2	—	—	1	1	1	—	—	—	—	—
20-24	243	—	2	1	86	89	40	19	4	1	—	1	—	—	—	2
25-29	728	1	1	1	124	288	203	72	23	9	1	4	1	—	—	7
30-34	907	2	1	3	66	229	355	153	39	44	4	9	1	—	1	14
35-39	664	—	—	—	24	81	211	208	63	62	8	6	—	—	1	8
40-44	834	—	—	—	14	71	139	284	159	122	19	21	2	2	1	31
45-49	499	—	—	—	5	21	83	133	99	106	34	11	6	1	—	18
50-54	663	—	—	—	3	23	67	159	81	180	82	53	3	10	2	35
55-59	244	—	—	—	—	2	23	41	30	59	40	39	5	4	1	10
60-64	351	—	—	—	1	6	17	45	27	82	31	87	27	19	9	20
65-64	530	—	—	—	—	5	14	45	24	95	39	132	24	81	71	18
Totale	5.674	3	4	5	329	817	1.152	1.159	550	761	259	363	69	117	86	163
MOGLI DI POLIGAMI (1)	—	—	—	—	14	28	63	74	37	48	21	28	5	13	4	—

(1) Totale mogli : 335.

TAVOLA IV. Popolazione (*) indigena in età di 10 anni e più secondo le categorie professionali (*), l'età (*), il sesso e la religione (1).

N. d'ordine	CATEGORIE PROFESSIONALI	IN COMPLESSO			GRUPPI DI ETÀ									
		IN-DIGENI	DI CUI		10-14			15-64			65-6			
			Mussulmani	Ebrei	IN-DIGENI	DI CUI		IN-DIGENI	DI CUI		IN-DIGENI	DI CUI		
						Mussulmani	Ebrei		Mussulmani	Ebrei		Mussulmani	Ebrei	
1	2	3	4	5	6	7	8	9	10	11	12	13	14	
MASCHI E FEMMINE														
Gruppo I. - PROFESSIONI.														
1	AGRICOLTURA	1.434	1.434	—	20	20	—	1.214	1.214	—	200	200	—	—
2	INDUSTRIA	4.603	4.387	209	86	76	10	4.335	4.130	198	182	181	1	—
3	TRASPORTI E COMUNICAZIONI	1.119	1.111	7	22	21	1	1.061	1.054	6	36	36	—	—
4	COMMERCIO, BANCA E ASSICURAZIONE	1.557	1.281	276	28	18	10	1.428	1.170	258	101	93	8	—
5	DIPENDENTI DA AMMINISTRAZIONI PUBBLICHE E PRIVATE	1.461	1.085	74	9	6	3	1.420	1.047	71	32	32	—	—
6	CULTO, PROFESSIONI ED ARTI LIBERALI	117	101	16	1	1	—	106	90	16	10	10	—	—
7	ADDETTI AI SERVIZI DOMESTICI	94	91	3	40	38	2	48	47	1	6	6	—	—
	Totale Gruppo I	10.385	9.490	585	206	180	26	9.612	8.752	550	567	558	9	—
Gruppo II. - CONDIZIONI NON PROFESSIONALI.														
8	PROPRIETARI E BENESTANTI - CONDIZIONI NON PROFESSIONALI	10.344	9.484	853	748	570	177	8.745	8.103	636	851	811	40	—
9	SENZA INDICAZIONE DI PROFESSIONE O CONDIZIONE	2.199	2.125	72	1.419	1.372	45	695	670	25	85	83	2	—
	Totale Gruppo II	12.543	11.609	925	2.167	1.942	222	9.440	8.773	661	936	894	42	—
	IN COMPLESSO	(a) 22.928	21.099	1.510	2.373	2.122	248	19.052	17.525	1.211	1.503	1.452	51	—
MASCHI														
Gruppo I. - PROFESSIONI.														
1	AGRICOLTURA	1.429	1.429	—	19	19	—	1.210	1.210	—	200	200	—	—
2	INDUSTRIA	4.543	4.331	205	84	74	10	4.290	4.089	194	169	168	1	—
3	TRASPORTI E COMUNICAZIONI	1.116	1.108	7	21	20	1	1.059	1.052	6	36	36	—	—
4	COMMERCIO, BANCA E ASSICURAZIONE	1.522	1.246	276	28	18	10	1.398	1.140	258	96	88	8	—
5	DIPENDENTI DA AMMINISTRAZIONI PUBBLICHE E PRIVATE	1.459	1.083	74	9	6	3	1.418	1.045	71	32	32	—	—
6	CULTO, PROFESSIONI ED ARTI LIBERALI	114	98	16	1	1	—	104	88	16	9	9	—	—
7	ADDETTI AI SERVIZI DOMESTICI	41	40	1	21	21	—	18	17	1	2	2	—	—
	Totale Gruppo I	10.224	9.335	579	183	159	24	9.497	8.641	546	544	535	9	—
Gruppo II. - CONDIZIONI NON PROFESSIONALI.														
8	PROPRIETARI E BENESTANTI - CONDIZIONI NON PROFESSIONALI	807	676	131	356	271	85	268	233	35	183	172	11	—
9	SENZA INDICAZIONE DI PROFESSIONE O CONDIZIONE	1.255	1.208	46	781	758	22	451	429	22	23	21	2	—
	Totale Gruppo II	2.062	1.884	177	1.137	1.029	107	719	662	57	206	193	13	—
	IN COMPLESSO	(b) 12.286	11.219	756	1.320	1.188	131	10.216	9.303	603	750	728	22	—
FEMMINE														
Gruppo I. - PROFESSIONI.														
1	AGRICOLTURA	5	5	—	1	1	—	4	4	—	—	—	—	—
2	INDUSTRIA	60	56	4	2	2	—	45	41	4	13	13	—	—
3	TRASPORTI E COMUNICAZIONI	3	3	—	1	1	—	2	2	—	—	—	—	—
4	COMMERCIO, BANCA E ASSICURAZIONE	35	35	—	—	—	—	30	30	—	5	5	—	—
5	DIPENDENTI DA AMMINISTRAZIONI PUBBLICHE E PRIVATE	2	2	—	—	—	—	2	2	—	—	—	—	—
6	CULTO, PROFESSIONI ED ARTI LIBERALI	3	3	—	—	—	—	2	2	—	1	1	—	—
7	ADDETTI AI SERVIZI DOMESTICI	53	51	2	19	17	2	30	30	—	4	4	—	—
	Totale Gruppo I	161	155	6	23	21	2	115	111	4	23	23	—	—
Gruppo II. - CONDIZIONI NON PROFESSIONALI.														
8	PROPRIETARI E BENESTANTI - CONDIZIONI NON PROFESSIONALI	9.537	8.808	722	392	299	92	8.477	7.870	601	668	639	29	—
9	SENZA INDICAZIONE DI PROFESSIONE O CONDIZIONE	944	917	26	638	614	23	244	241	3	62	62	—	—
	Totale Gruppo II	10.481	9.725	748	1.030	913	115	8.721	8.111	604	730	701	29	—
	IN COMPLESSO	(c) 10.642	9.880	754	1.053	934	117	8.836	8.222	608	753	724	29	—

(*) Vedansi avvertenze nn. 19, 22, 23 e 24 a pagg. 6 e 7.

(1) Esclusi i censiti di età ignota.

(a) Compresi 20 censiti di età ignota: 14 mussulmani, 2 ebrei e 4 appartenenti a religione ignota. — (b) Compresi 15 censiti di età ignota: 11 mussulmani e 4 appartenenti a religione ignota. — (c) Compresi 5 censiti di età ignota: 3 mussulmani e 2 ebrei.

POPOLAZIONE INDIGENA

C) ERITREA ⁽¹⁾

(1) Cfr. « Appendice » in fondo al volume: « Eritrea - Elenco delle tribù e delle sottotribù, delle frazioni e delle sottofrazioni di tribù, secondo la località di residenza ».

TAVOLA I.

Popolazione presente (*) secondo il sesso ed il tipo della dimora (*).

COMMISSARIATO REGIONALE DELLO HAMASIÈN

POPOLAZIONE PRESENTE						POPOLAZIONE PRESENTE						POPOLAZIONE PRESENTE					
CIRCOSCRIZIONI TERRITORIALI (1)	Dimora (2)	N. famiglie e convi- venze (*)	MF	M	F	CIRCOSCRIZIONI TERRITORIALI (1)	Dimora (2)	N. famiglie e convi- venze (*)	MF	M	F	CIRCOSCRIZIONI TERRITORIALI (1)	Dimora (2)	N. famiglie e convi- venze (*)	MF	M	F
1	2	3	4	5	6	1	2	3	4	5	6	1	2	3	4	5	6
C. R. DELLO HAMASIÈN	—	24.036	94.839	47.165	47.674	Zighib	st.	171	728	348	380	Zahaflam	st.	82	319	144	175
Distretto dei Paesi Autonomi	—	6.409	19.974	92.45	10.729	Addi Aradà	st.	120	499	234	265	Medrizien	st.	100	460	231	229
Municipio di Asmara	st.	5.366	15.732	7.203	8.529	Codadù	st.	32	150	76	74	Medri Zaul	st.	2	17	9	8
VILLAGGI						Embeitò	st.	224	895	438	457	Distretto di Carnescim Settentr.	—	1.273	5.366	2.673	2.593
Hadamù	st.	435	1.745	840	905	Zolot	st.	244	1.036	501	535	VILLAGGI					
Bet Macà	st.	104	429	205	224	Distretto di Selesè Uocarti	—	358	1.529	765	764	Azien	st.	310	1.316	669	647
Addi Nefas	st.	394	1.629	785	844	VILLAGGI						Quandebba	st.	98	434	227	207
Addi Abeitò	st.	110	439	212	227	Zeban Augheb	st.	101	425	204	221	Addi Gin	st.	10	63	29	34
Distretto di Decchi Tescim	—	1.252	5.116	2.487	2.629	Addi Zamer	st.	87	368	184	184	Decseb	st.	93	359	182	177
VILLAGGI						Uocarti	st.	170	736	377	359	Zaghir	st.	347	1.421	727	694
Oua Guddò	st.	9	36	17	19	Distretto di Minabè Zerai	—	942	3.969	1.960	2.009	Uecchi	st.	222	885	435	450
Cuscet	st.	99	383	185	198	VILLAGGI						Addi Seccà	st.	77	301	155	146
Addi Sogdò	st.	182	615	289	326	Hazzega	st.	140	598	284	314	Addi Augodà	st.	58	248	121	127
Godaif	st.	230	948	441	507	Addi Benei	st.	134	589	279	310	Defetù	st.	58	239	128	111
Tzada Cristian	st.	268	1.304	664	640	Addi Asfedà	st.	55	217	95	122	Distretto di Dembesan	—	2.185	9.109	4.636	4.473
Uocchi Dibbà	st.	208	828	423	405	Addi Bidel	st.	118	481	251	230	VILLAGGI					
Tzadamba	st.	66	244	114	130	Addi Merani	st.	41	148	66	82	Addi Accolòm	st.	223	1.018	515	503
Gaggiret	st.	58	202	93	109	Addi Iacob	st.	86	346	176	170	Haielò	st.	83	368	181	187
Darò Caulos	st.	128	546	258	288	Amezi	st.	140	623	313	310	Sciumanegus Lalai	st.	148	579	290	289
Addi Lessen	st.	4	10	3	7	Adennà	st.	57	264	134	130	Af Diù	st.	148	573	281	292
Distretto di Chebessà Cià	—	1.034	4.276	2.127	2.149	Addi Absullus	st.	62	234	124	110	Guritat	st.	105	410	208	202
VILLAGGI						Addi Sciunmagallè	st.	31	125	64	61	Ghescinascim	st.	134	541	279	262
Addi Abnegher	st.	56	217	112	105	Sciungiumuc	st.	55	231	113	118	Decchi Zerù	st.	154	646	338	308
Abardà	st.	171	698	336	362	Colcolegiacà	st.	23	113	61	52	Sciunmagallè Tahtai	st.	332	1.363	695	668
Laguen	st.	102	433	231	202	Distretto di Scioattè Ansebà	—	1.779	8.346	4.291	4.055	Ona Nalai	st.	78	324	161	163
Addi Gombollò	st.	125	517	249	268	VILLAGGI						Decchi Gabrù	st.	122	511	274	237
Musguag	st.	39	140	69	71	Magiaracà	st.	135	564	284	280	Magarcà	st.	125	523	268	255
Abbaquaquoi	st.	26	113	53	60	Decchi Descim	st.	170	723	380	343	Ciaresci	st.	148	582	288	294
Addi Hamuscetè	st.	44	169	85	84	Decchi Seihai	st.	355	1.678	853	825	Zengherem	st.	80	354	177	177
Addi Rassi	st.	60	272	124	148	Mulazenai	st.	216	1.017	525	492	Decamharè	st.	305	1.317	681	636
Saladarò	st.	108	437	219	218	Addi Neamin	st.	328	1.567	805	762	Distretto di Lamza	—	985	4.119	2.025	2.094
Addi Guadad	st.	172	733	383	350	Abrascio	st.	74	324	173	151	VILLAGGI					
Chetmeull	st.	131	547	266	281	Decchi Zeui	st.	92	458	242	216	Addi Chesci	st.	82	304	143	161
Distretto di Loggo Cià	—	2.781	12.188	6.126	6.062	Dersennei	st.	143	751	388	363	Addi Chè	st.	101	507	251	256
VILLAGGI						Debrì	st.	70	352	172	180	Damba	st.	225	876	459	417
Scicchelti	st.	342	1.452	700	752	Addi Iohannes	st.	132	588	296	292	Marhanò	st.	132	558	287	271
Addi Haiò	st.	37	158	80	78	Uorhiseb	st.	43	233	127	106	Corbatti	st.	38	179	87	92
Addi Scerefetò	st.	87	356	164	192	Mai Deressè	st.	21	91	46	45	Addi Zenaf	st.	119	533	258	275
Addi Chelchelti	st.	86	361	183	178	Distretto di Tecchelè Aghebà	—	1.065	4.704	2.339	2.365	Addi Abzemat	st.	103	418	195	223
Himberty	st.	708	3.228	1.663	1.565	VILLAGGI						Azaichè	st.	35	132	59	73
Addi Zeuai	st.	115	485	238	247	Zazzega	st.	474	2.138	1.053	1.085	Addi Caieh	st.	37	143	63	80
Zaul	st.	140	525	258	267	Addi Conzì	st.	228	983	509	474	Addi Achefà	st.	46	181	84	97
Achiet	st.	45	229	113	116	Addi Gobrù	st.	148	644	315	329	Lamza	st.	67	288	139	149
Habelà	st.	234	1.071	554	517	Addi Teclai	st.	115	516	268	248	Distretto di Ad Teclesan	—	874	3.700	1.940	1.760
Addi Chefelet	st.	157	649	320	329	Addi Mussa	st.	100	423	194	229	VILLAGGI					
Addi Hallò	st.	46	192	89	103	Distretto di Carnescim Meridion.	—	1.515	6.399	3.288	3.111	Ad Teclesan (a)	st.	625	2.599	1.338	1.261
Addi Ghebrai	st.	243	1.022	513	509	VILLAGGI						Uara (a)	st.	249	1.101	602	499
Addi Saldait	st.	60	260	126	134	Ambaderho	st.	519	2.079	1.061	1.018	Medri Bahari (Pendici Orientali) (b)	—	523	1.700	1.116	584
Zelalè	st.	122	566	283	283	Belesa	st.	234	990	506	484	VILLAGGI					
Gherenà Guddò	st.	113	522	267	255	Coazien	st.	302	1.343	697	646	Bizen	st.	1	310	310	—
Deda	st.	246	1.112	575	537	Addi Aughit	st.	17	72	41	31	Merara	st.	48	185	104	81
Distretto di Saharti	—	1.061	4.444	2.147	2.297	Gheremi	st.	154	667	368	299	Sabur	st.	45	158	90	68
VILLAGGI						Mesfentò	st.	52	236	128	108	Arghesana	st.	72	122	94	28
Addi Hauscià	st.	181	799	383	416	Decchi Petros	st.	53	216	103	113	Nefasit	st.	31	117	54	63
Addi Aherom	st.	89	337	167	170							Arbaroba	st.	23	102	51	51
												Gurungura	st.	44	124	55	69
												Faghenà	st.	37	88	54	34

(*) Vedansi avvertenze nn. 19, 20, 21, 30, 31 e 32 a pagg. 6, 7 e 8.

(1) C. R. = Commissariato Regionale. — (2) st. = popolazione stabile. — sn. = popolazione seminomade. — no = popolazione nomade.

(a) I villaggi di Ad Teclesan e Uara con le relative frazioni che al tempo del censimento facevano parte del Dembesan, hanno costituito nel 1932, il Distretto autonomo di Ad Teclesan — (b) Il « Medri Bahari (Pendici Orientali) » fa parte del Commissariato Regionale dello Hamasièn ma non costituisce un vero e proprio distretto. La maggior parte delle persone che vi sono state censite, e che vi si erano recate per ragioni di pascolo o di agricoltura, vi hanno successivamente eletto dimora abituale.

Segue TAVOLA I.

Popolazione presente () secondo il sesso ed il tipo della dimora (*).*

Segue COMM. REG. DELLO HAMASIEN. — COMM. REG. DEL CONFINE MERIDIONALE.

POPOLAZIONE PRESENTE						POPOLAZIONE PRESENTE						POPOLAZIONE PRESENTE					
CIRCOSCRIZIONI TERRITORIALI (1)	Dimora (2)	N. famiglie e convivenze (*)	M F			CIRCOSCRIZIONI TERRITORIALI (1)	Dimora (2)	N. famiglie e convivenze (*)	M F			CIRCOSCRIZIONI TERRITORIALI (1)	Dimora (2)	N. famiglie e convivenze (*)	M F		
			4	5	6				4	5	6				4	5	6
1	2	3	4	5	6	1	2	3	4	5	6	1	2	3	4	5	6
Dembe Quacah	st.	19	79	37	42	Autzela	st.	38	293	141	152	Addi Beiani	st.	24	110	54	56
Sella Emballeco	st.	61	67	59	8	Addi Azahit	st.	34	173	88	85	Addi Serauat	st.	39	153	79	74
Mihinac	st.	49	60	51	9	Dembe Uoddi Guuf	st.	44	239	122	117	Buhnuna	st.	21	94	51	43
Addi Scegherini	st.	16	49	23	26	Maraf Tabot	st.	9	56	39	17	Addi Lachen	st.	65	279	130	149
Liesa	st.	15	55	30	25	Biet Ghebrhel	st.	30	188	102	86	Addi Maammen Lachen	st.	92	391	205	186
Alghenet	st.	12	31	15	16	Zebau Seghi	st.	19	100	65	35	Endabba Gherima	st.	18	72	38	34
Abuneteclè	st.	5	31	18	13	Convento di Enda Abuna Audrese	st.	1	50	34	16	Addi Tesfaleul	st.	46	241	129	112
Scembehati	st.	7	21	11	10							Deughien	st.	20	78	39	39
Salamona	st.	4	16	8	8	Distretto di Libau		723	2.944	1.591	1.353	Addi Gimel	st.	13	57	30	27
Afoscellè	st.	1	15	6	9	VILLAGGI						Ad Uocni	st.	19	101	53	48
Decchi Gheremi	st.	12	13	12	1	Uogherico Lalai	st.	171	758	400	358	Sotto Distretto di Medri Felassi					
Deghisenà	st.	6	12	9	3	Uogherico Tahtai	st.	143	529	276	253						
Dorfu	st.	7	12	7	5	Grat Ghebru	st.	223	862	462	400	VILLAGGI					
Uoina	st.	1	8	6	2	Delri Uogherico	st.	79	318	181	137	Auchetzo	st.	13	57	34	23
Embatcalla	st.	7	25	12	13	Mechih	st.	48	232	133	99	Addi Nedi	st.	14	55	27	28
C. R. DEL CONFINE MERIDIONALE		54.922	224.910	117.639	107.271	Dembe Golom	st.	47	186	106	80	Tzubic Grat	st.	59	273	147	126
RESIDENZA DEL SERAE		25.618	110.854	58.268	52.586	Gulqua	st.	12	59	33	26	Dalec	st.	40	178	87	91
Distretto di Tzellima		2.217	9.693	5.079	4.614	Distretto di Dembelas		1.176	5.414	2.882	2.532	Aiceghebnà	st.	16	50	25	25
VILLAGGI						VILLAGGI						Addi Seb Scire	st.	14	58	24	34
Decchi Tzunà	st.	122	800	424	376	Lalal Ghezà	st.	158	779	399	380	Addi Belsei	st.	29	143	75	68
Cachebda	st.	65	269	147	122	Addi Galgol	st.	139	629	327	302	Ghezà Restù	st.	9	39	21	18
Edaga Dahnà	st.	35	186	107	79	Cheuan Cobaa	st.	192	855	453	402	Ghezà Chelati	st.	35	144	75	69
Temagila	st.	98	412	213	199	Addi Scegna	st.	88	387	213	174	Addi Sultan e Addi Cieudoc (a)	st.	52	235	132	103
Tzenitò	st.	42	184	95	89	Addi Libau	st.	21	112	50	62	Emba Gudat	st.	10	52	24	28
Zerbien	st.	26	127	62	65	Addi Sebaò	st.	50	215	116	99	Addi Temennai	st.	4	22	13	9
Addefin	st.	1	4	3	1	Haddisc Addi	st.	32	156	85	71	Mai Harisc	st.	50	278	137	141
Addi Barò e Addi Guari (a)	st.	190	681	360	321	Addi Tzetzzer	st.	156	755	401	354	Gheza Lacheu	st.	26	104	56	48
Ardebzaghè	st.	68	249	130	119	Addi Samrà	st.	108	474	260	214	Convento di Debrè Mercorios	st.	1	119	100	19
Hurgud	st.	83	321	183	138	Addi Finnè	st.	83	402	221	181	Sotto Distretto di Cunnò Reddà		105	515	286	229
Addi Bellih	st.	24	137	72	65	Addi Barin	st.	54	246	142	104	VILLAGGI					
Addi Cubulò	st.	84	340	174	166	Addi Atal	st.	39	174	93	81	Addi Agualè	st.	70	342	194	148
Addi Bezannes	st.	206	881	463	418	Ad Decchi Menscio	st.	42	166	89	77	Addi Chelchel	st.	7	29	14	15
Addi Cuniel	st.	21	112	57	55	Zeban Guila	st.	14	64	33	31	Addi Mecher	st.	28	144	78	66
Addi Ghedda	st.	86	445	246	199	Distretto di Decchi Tesfà		3.154	14.677	7.632	7.045	Sotto Distretto di Decchi Aitaes		189	821	434	387
Addi Ghered	st.	95	469	236	233	Sotto distretto di Medri Uod Seberà		1.574	7.152	3.684	3.468	VILLAGGI					
Addi Harbò	st.	39	301	169	142	Arresa	st.	230	1.084	578	506	Addi Adennai Mahakuk	st.	42	183	97	86
Addeghelghil	st.	57	225	114	111	Addi Cerecai	st.	44	218	108	110	Addi Quaquat Arautti	st.	18	87	47	40
Addi Loggò	st.	95	403	209	194	Tzada Addi	st.	74	360	187	173	Addi Fulhò, Acbetza, Addi Gheba (a)	st.	46	201	112	89
Addi Nocò	st.	61	281	136	145	Mai Ceu	st.	46	178	92	86	Semharò, Tzadà Addi, Lalai Addi, Addi Chelchel (a)	st.	76	317	161	156
Debaroà	st.	156	615	314	301	Addebal	st.	80	267	141	126	Addi Amborà	st.	7	33	17	16
Gneza Lanza	st.	103	428	210	218	Debrè Sahli	st.	16	70	34	36	Sotto Distretto di Zaid Accolom		914	4.382	2.251	2.131
Hallahè	st.	20	79	35	44	Addi Ussuc	st.	48	233	114	119	VILLAGGI					
Addegbaì (o Addi Hardat)	st.	36	164	91	73	Addemcar	st.	6	30	16	14	Addembelà	st.	11	60	32	28
Addi Uetot	st.	43	185	101	84	Zerbien	st.	21	106	54	52	Addi Fetaù Segà	st.	32	163	87	76
Amadir	st.	144	471	255	216	Addi Ghebsis	st.	17	76	32	44	Addi Gheba	st.	20	104	54	50
Emmi Tzellim	st.	216	921	482	439	Addi Toqualù	st.	46	227	120	107	Addi Seberà	st.	14	69	35	34
Convento di Enda Abuna Bugù Amlech	st.	1	3	1	2	Addi Asmerù	st.	66	326	176	150	Addi Gultenà	st.	63	280	139	141
Distretto di Seffà		705	3.965	2.099	1.866	Debrè Sinà	st.	14	81	42	39	Addi Chetzelà	st.	23	103	53	50
VILLAGGI						Addi Meammen Tah-tai	st.	48	214	104	110	Addi Atoi	st.	44	226	120	106
Bambucò	st.	84	431	230	201	Addi Uollò	st.	12	61	34	27	Addi Hautetzò	st.	32	174	88	86
Addi Guilà	st.	55	273	144	129	Zeban Debrì	st.	108	500	252	248	Addi Adchità	st.	53	214	107	107
Addi Ahferà	st.	44	232	117	115	Debrè Sellasiè	st.	68	333	174	159	Endabba Simon	st.	72	325	166	159
Talà	st.	122	551	304	247	Melad Mautà	st.	35	143	69	74	Addi Quaquat	st.	39	178	95	83
Addi Nahabai	st.	58	379	206	173	Addebbai e Sebaù (a)	st.	49	218	117	101						
Ciaat	st.	80	464	238	226	Hautetzà	st.	42	210	106	104						
Addi Felesti e Tahases (a)	st.	86	536	269	267	Addi Ahsaa	st.	91	397	201	196						
						Addi Gubbò	st.	22	109	55	54						

(*) Vedansi avvertenze nn. 19, 20, 21, 30, 31 e 32 a pagg. 6, 7 e 8.
 (1) C. R. = Commissariato Regionale. — (2) st. = popolazione stabile. — sn. = popolazione seminomade. — no = popolazione nomade.
 (a) Per la popolazione di questi villaggi fu eseguita un'unica rilevazione.

Segue TAVOLA I

Popolazione presente () secondo il sesso ed il tipo della dimora (*).*

Segue COMMISSARIATO REGIONALE DEL CONFINE MERIDIONALE

POPOLAZIONE PRESENTE						POPOLAZIONE PRESENTE						POPOLAZIONE PRESENTE					
CIRCOSCRIZIONI TERRITORIALI	Dimora (1)	N. famiglie e convivenze (*)	M F	M	F	CIRCOSCRIZIONI TERRITORIALI	Dimora (1)	N. famiglie e convivenze (*)	M F	M	F	CIRCOSCRIZIONI TERRITORIALI	Dimora (1)	N. famiglie e convivenze (*)	M F	M	F
Addi Meschelà . . .	st.	16	84	44	40	Abba Uboo e Neuh Zeban (a)	st.	26	123	67	56	Mahadò	st.	130	575	308	267
Debrè Contzè . . .	st.	11	56	26	30	Addi Abescia Lalai . . .	st.	10	52	27	25	Addi Codò	st.	37	181	94	87
Deconebià	st.	39	189	98	91	Addi Abescia Tahtai . . .	st.	35	142	82	60	Ad Asichel	st.	11	64	29	35
Addi Cohò	st.	25	103	50	53	Addi Sabtà	st.	51	233	124	109	Addi Godbà	st.	50	239	134	105
Addi Ghemià	st.	21	111	55	56	Addi Begheddi	st.	67	308	167	141	Biet Maria	st.	21	91	49	42
Addi Mehret	st.	23	133	70	63	Ceua Audi	st.	16	94	51	43	Ad Saharti	st.	14	79	39	40
Dubènè	st.	11	59	29	30	Addi Bilad e Addi Godosghi (a)	st.	44	170	99	71	Addi Bardi	st.	27	100	53	47
Faulinà	st.	45	171	83	88	Addegrad	st.	4	13	7	6	Convento di Enda Abuna Iones	st.	1	23	21	2
Tucul	st.	233	1.104	554	550	Distretto di Afelba	—	430	1.907	997	910	ALTRI CENSITI	st.	23	52	23	29
Addi Samuel	st.	10	62	36	26	VILLAGGI						Distretto di Mai Tzadà	—	2.605	11.348	5.940	5.408
Addi Lanzai	st.	13	71	45	26	Tzanfà	st.	55	227	116	111	Sotto Distretto di Mai Tzadà (b)	—	1.646	7.118	3.738	3.380
Addi Cheuteb	st.	32	177	92	85	Addebbà Abdù	st.	26	104	55	49	VILLAGGI					
Dabrè	st.	12	62	30	32	Addi Hatzebà	st.	21	99	51	48	Addi Bahrò Lalai	st.	44	193	93	100
Ona Zerit	st.	4	20	13	7	Hatzinà Lalai	st.	159	703	366	337	Addi Bahrò Tahtai	st.	49	205	99	106
Mai Elui	st.	15	67	33	34	Hatzinà Tahtai	st.	33	138	79	59	Addi Tzogguar	st.	94	404	207	197
Convento di Endabba Sion	st.	1	17	17	—	Cuscet Addi Hatzebà	st.	17	83	39	44	Addi Nefas	st.	77	347	186	161
Distretto di Quollà Seracè	—	154	659	348	311	Addi Gulti	st.	119	553	291	262	Mehiaù	st.	77	380	201	179
VILLAGGI						Distretto di Taccalà	—	3.972	15.269	7.936	7.333	Addi Uodderchi	st.	87	289	155	134
Decchi Uorassi	st.	65	267	150	117	VILLAGGI						Addi Cheuzinab Lalai e Addi Cheuzinab Tahtai (a)	st.	67	295	150	145
Aichebetzù	st.	35	157	83	74	Addi Ugri	st.	1.661	4.697	2.409	2.288	Addi Hatbal	st.	47	205	111	94
Addi Gurdì	st.	29	122	59	63	Azarna Haddise	st.	81	370	176	194	Addezuatì	st.	10	39	22	17
Addebetza	st.	25	113	56	57	Azarna Areghit	st.	52	238	121	117	Addi Cheletò	st.	22	111	56	55
Distretto di Guehecià	—	990	3.975	2.091	1.884	Enda Maniel	st.	49	220	109	111	Metachè	st.	12	44	28	16
VILLAGGI						Emba Zareb	st.	30	144	68	76	Addi Tafà Lalai e Addi Tafà Tahtai (a)	st.	33	180	104	76
Zuab	st.	43	182	90	92	Addi Bilai	st.	58	275	145	130	Cudò Zubò	st.	15	72	43	29
Semasem	st.	160	621	330	291	Zeban Onà	st.	101	467	263	204	Addi Audiel	st.	33	146	67	79
Addebus	st.	123	448	258	190	Addi Addà	st.	70	309	139	170	Addi Arcai	st.	36	170	92	78
Chessad Darò	st.	117	483	255	228	Mefalusò	st.	25	111	64	47	Addi Meammen	st.	17	85	43	42
Addi Hezbai	st.	78	287	152	135	Adecchi Ghinnet	st.	50	253	119	134	Hananit	st.	42	209	111	98
Ad Decchi Toclà	st.	175	735	377	358	Tzegardelè	st.	11	51	30	21	Onà Bettà	st.	25	109	64	45
Zemmer	st.	68	303	154	149	Addi Harè	st.	65	295	170	125	Addi Auhì	st.	38	143	76	67
Lachen	st.	98	461	249	212	Dibibti	st.	22	86	48	38	Addi Dirar Haimì	st.	53	214	110	104
Addi Ghertetti	st.	51	173	93	80	Addi Auhazà	st.	30	115	57	58	Addi Feiaù	st.	13	75	49	26
Addi Ashabà	st.	70	252	119	133	Derautò Lalai	st.	70	314	159	155	Addi Arbaà	st.	21	96	50	46
Addi Agherai	st.	7	30	14	16	Derautò Tahtai	st.	89	420	206	214	Daugollò	st.	35	175	102	73
Distretto di Harfè Grottò	—	493	2.278	1.209	1.069	Debezauà	st.	67	328	164	164	Addi Merit	st.	36	158	81	77
VILLAGGI						Egrì Mechel	st.	130	586	325	261	Damba Mice	st.	28	114	67	47
Cuscet	st.	65	283	155	128	Addi Ghahad	st.	28	127	74	53	Mai Seeche	st.	13	57	32	25
Mai Quaq	st.	24	129	72	57	Daudier	st.	60	359	175	184	Addi Hehi	st.	26	153	74	79
Ghezà Hedrù	st.	2	12	6	6	Adecchi Dabet	st.	33	193	104	89	Addi Eugana	st.	25	104	58	46
Addi Grottò	st.	103	466	252	214	Areghit Mecrem	st.	34	175	93	82	Addi Genù	st.	28	137	76	61
Addi Ghendefer	st.	21	89	43	46	Zeban Setaù	st.	17	75	40	35	Addi Sellecò	st.	35	161	86	75
Addi Abba Duncul	st.	16	85	48	37	Addi Chebbeì	st.	10	50	24	26	Addelghes	st.	52	230	120	110
Addi Uatot	st.	24	113	58	55	Ad Cioquanù	st.	11	52	28	24	Temè	st.	17	83	46	37
Addi Gasciù	st.	4	19	7	12	Ubalì	st.	59	252	152	100	Addi Acheilò	st.	17	80	45	35
Agamà	st.	34	160	86	74	Addi Ugri Haddise	st.	42	197	109	88	Eudabba Heschè	st.	9	48	22	26
Dogmemet	st.	23	104	52	52	Cudò Cerà	st.	34	145	72	73	Mai Meecat	st.	33	153	83	70
Meglab	st.	15	69	32	37	Benach	st.	120	572	274	298	Mehmad	st.	17	88	46	42
Nedue	st.	23	111	62	49	Addi Cherni	st.	25	106	57	49	Addi Sahli	st.	18	81	48	33
Addi Finneh	st.	10	34	17	17	Tzeffaho	st.	24	107	56	51	Tecarachirà	st.	36	176	83	93
Lalai Addi	st.	55	263	136	127	Chileullè	st.	46	204	108	96	Addi Dindil	st.	5	17	9	8
Addi Harcam	st.	35	160	88	72	Trè	st.	14	57	31	26	Addi Quala	st.	304	1.092	543	549
Addi Saglà	st.	32	150	80	70	Mecrem	st.	32	110	58	52	Sotto Distretto di Decchi Boori	—	344	1.461	777	684
Addi Mahritù	st.	7	31	15	16	Baalè Zegrì	st.	5	30	21	9	VILLAGGI					
Distretto di Anaghir	—	408	1.826	972	854	Addi Garmà	st.	51	235	123	112	Addi Atal	st.	47	231	131	100
VILLAGGI						Addi Mannà	st.	90	394	212	182	Darò Conaat	st.	78	302	167	135
Abi Addi	st.	117	527	263	264	Addi Bari	st.	80	376	204	172	Cudò Hembascià ed Emba Sesahù (a)	st.	96	380	200	180
Addi Hiabù	st.	16	64	35	29	Onà Haelà	st.	89	364	185	179						
Addi Sahallab	st.	22	100	50	50	Addi Agoquà	st.	57	257	138	119						
						Addi Badim	st.	36	149	76	73						

(*) Vedansi avvertenze nn. 19, 20, 21, 30, 31 e 32 a pagg. 6 e 8.

(1) st. = popolazione stabile. — sn. = popolazione seminomade. — no. = popolazione nomade.

(a) Per la popolazione di questi villaggi fu eseguita un'unica rilevazione. — (b) Successivamente al censimento, furono aggregati a questo Sotto Distretto i villaggi di Addi Cusmò, Addi Corai e Endamariam Adequai, che erano stati censiti con il Distretto « Paesi Autonomi ».

Segue TAVOLA I.

Popolazione presente () secondo il sesso ed il tipo delle dimora (*).*

Segue COMMISSARIATO REGIONALE DEL CONFINE MERIDIONALE

POPOLAZIONE PRESENTE						POPOLAZIONE PRESENTE						POPOLAZIONE PRESENTE					
CIRCOSCRIZIONI TERRITORIALI	Dimora (1)	N. famiglie e convivenze (*)	MF	M	F	CIRCOSCRIZIONI TERRITORIALI	Dimora (1)	N. famiglie e convivenze (*)	MF	M	F	CIRCOSCRIZIONI TERRITORIALI	Dimora (1)	N. famiglie e convivenze (*)	MF	M	F
1	2	3	4	5	6	1	2	3	4	5	6	1	2	3	4	5	6
Addi Beghiò	st.	48	217	110	107	Distretto di Ailà	—	245	1.333	703	630	Addi Gherghis, Addi Tzetzter e Addi Lachen (b)	st.	35	171	101	70
Addi Seb-à	st.	19	94	45	49	VILLAGGI						Addi Colacul e Addi Mai Ceu (b)	st.	13	56	29	27
Addi Hambì	st.	6	22	11	11	Gheza Ebadà	st.	49	267	133	134	Addi Enah	st.	6	40	26	14
Af Mai	st.	16	66	40	26	Ualadressom	st.	51	293	155	138	Addi Chefà	st.	11	59	34	25
Addi Cheteio	ss.	12	59	32	27	Gheza Hamlè	st.	53	286	153	133	Addi Cududà	st.	53	230	125	105
Tenabuk	st.	9	40	16	24	Adebba Rusò	st.	53	285	154	131	Addi Cuscet	st.	12	68	34	34
Addi Uatot	st.	13	50	25	25	Melaù	st.	20	124	67	57	Addi Chessad	st.	17	92	51	41
Sotto Distretto di Medri Felassi	—	166	738	403	335	Mesghid	st.	19	78	41	37	Addi Addeualà	st.	14	66	40	26
VILLAGGI						Distretto di Cohain	—	1.915	8.540	4.667	3.873	Addi Merhò	st.	36	139	71	68
Addi Finnè	st.	68	295	164	131	VILLAGGI						Addi Chefè	st.	25	121	61	60
Addeufi	st.	19	83	48	35	Addi Chetina	st.	102	474	248	226	Mezrà Scinfà	st.	24	103	59	44
Damba Enda Sellassè	st.	45	230	118	112	Atti Atzida	st.	32	182	107	75	Addi Morobi	st.	8	32	18	14
Addi Chescl	st.	17	63	34	29	Dekdeknabò e Isoqua (b)	st.	39	172	86	86	Addi Gurdi	ss.	13	51	27	24
Addisc Addi	st.	17	67	39	28	Darò Mai Asà	st.	7	29	16	13	Cohli Zebi	st.	91	468	250	218
Sotto Distretto di Enda Azmac Ogbit (a)	—	449	2.031	1.022	1.009	Addi Sciohò	st.	25	114	64	50	Sebau	st.	89	270	143	127
VILLAGGI						Addi Hudugh	st.	14	65	36	29	Addi Burcut	st.	32	146	74	72
Addi Ciomai	st.	37	192	98	94	Addi Machebai, Addi Cuddusan, Addi Amich (b)	st.	54	252	149	103	Dabrè	st.	14	57	30	27
Ona Gabien	st.	67	279	141	138	Addi Serentà	st.	32	131	70	61	Addi Hausè	st.	18	87	48	39
Mosodà	st.	25	140	73	67	Addi Chietò	st.	7	34	18	16	Mecaber Tzablà	st.	29	125	68	57
Biet Ghebriel	st.	70	291	145	146	Menaghè	st.	30	108	55	53	Addi Buttuk e Gheza Istos (b)	st.	32	125	63	62
Addi Colacul	st.	13	54	23	31	Terer	st.	32	168	93	75	Gerà Girù	st.	8	28	16	12
Addi Habber	st.	46	229	114	115	Lalai Addi	st.	13	49	25	24	Convento di Debre-mariam	st.	1	12	12	—
Addi Heudug	st.	43	164	78	86	Addi Golagul	ss.	55	251	137	114	Altri censiti	st.	33	131	69	62
Abi Addi	st.	21	90	45	45	Addi Mesagher	st.	17	74	43	31	Distretto di Debub	—	1.147	4.797	2.457	2.340
Addebraham	st.	15	67	30	37	Addi Ghella	st.	16	66	31	35	VILLAGGI					
Biet Zien e Addebeitu (b)	st.	38	187	94	93	Addi Benè e Addi Asafibà (b)	st.	18	65	33	32	Ad Decchi Ianò	st.	103	392	185	207
Gabien	st.	74	338	181	157	Addi Cerà	st.	50	238	127	111	Gheza Uzà	st.	33	131	84	77
Distretto di Gundet	—	612	3.152	1.587	1.565	Asselefà	st.	19	87	44	43	Addi Godati	st.	49	211	119	92
VILLAGGI						Addi Nalà	st.	22	105	57	48	Addi Itai	st.	120	508	256	252
Adderaguddi e Gheza Scium Ascalè (b)	st.	34	175	86	89	Addi Calebiet e Addi Haiua (b)	st.	24	121	63	58	Addi Gabul	st.	76	285	145	140
Addeggedaf	st.	21	106	53	53	Addi Scium Apbesa	st.	16	77	46	31	Addi Orè	st.	13	55	31	24
Gheza Merhei, Gheza Chesci, Gheza Mautié, Asselefà, Gheza Scium Dubbus, Gheza Cheren (b)	st.	149	731	363	368	Addi Urti	st.	24	101	55	46	Addi Cuntzub	st.	35	157	84	73
Addi Uoihà	st.	1	9	6	3	Addi Zerai e Addi Sceak (b)	st.	28	100	59	41	Mai Lubus	st.	48	182	92	90
Berrich Celac	st.	14	71	36	35	Addi Bahailai	st.	33	155	91	64	Addi Scium Andui	st.	45	208	100	108
Gheza Uondè Encà	st.	10	54	23	31	Gheuze Mezzà Sceufè	st.	28	99	54	45	Damba Mice	st.	80	340	188	152
Lalai Asseiabò	st.	51	271	136	135	Debri	st.	22	97	50	47	Addecchi Menè	st.	51	233	126	107
Addi Guur	st.	34	214	127	87	Addi Medebai e Addi Hel (b)	st.	22	106	55	51	Addi Gheddela	st.	27	136	69	67
Gheza Bescir	st.	9	55	27	28	Addi Maharennè Cristos e Addi Urug (b)	st.	29	155	84	71	Addi Lamzai	st.	33	151	78	73
Gheza Huguà	st.	7	41	22	19	Darò Maberà (Hare)	st.	43	184	99	85	Addi Guubbò	st.	92	380	206	174
Gheza Cieudogh	st.	7	37	23	14	Addi Mechih	st.	5	24	14	10	Gomorò	st.	87	349	172	177
Meshal Beleù	st.	6	28	17	11	Addi Meshal e Addi Mai Nehaigh (b)	st.	68	341	190	151	Addi Scium Habtui	st.	59	268	133	135
Gheza Bahamegassè	st.	7	24	14	10	Berehti	st.	30	133	74	59	Gheza Gubò	st.	38	162	86	76
Gheza Cherenti (o Tzau)	st.	5	29	19	10	Biet Negus	st.	27	112	64	48	Addi Sibti	st.	33	146	66	80
Gheza Gobbò	st.	7	34	15	19	Auagullè	st.	9	46	32	14	Addi Tzadi	st.	72	287	140	147
Colgol Asseiabò	st.	23	136	67	69	Abi Addi	st.	47	201	117	84	Mai Harmaz	st.	53	186	97	89
Gheza Chermed	st.	17	93	48	45	Addisc Addi	st.	9	49	27	22	Distretto di Decchi Dighnà	—	288	1.367	695	672
Mai Sciohò	st.	4	28	15	13	Assogdi	st.	12	55	34	21	VILLAGGI					
Gheza Cherran	st.	5	28	12	16	Addi Mesciabò e Addi Gosè (b)	st.	40	185	97	88	Addi Accolom	st.	23	86	44	42
Gheza Seloù	st.	11	52	25	27	Addi Cahuat	st.	10	45	30	15	Addecchi Sciemti	st.	52	210	107	103
Gheza Chissad	st.	30	144	71	73	Addi Botteti	st.	25	102	61	41	Haser Ielbò	st.	36	158	78	80
Addi Nocò	st.	29	133	63	70	Enda Maniel Mai Osà	st.	12	38	20	18	Tzebelà	st.	47	191	98	93
Gheza Habsullus	st.	32	159	70	89	Addi Cigonò	st.	45	212	112	100	Addi Lacma	st.	26	138	75	63
Gheza Acorò	st.	18	91	31	60	Biet Ghebriel	st.	11	42	25	17	Addi Abraham	st.	33	154	75	79
Gheza Tzetzter	st.	12	53	29	24	Addebezà e Gheza Degofi (b)	st.	44	183	97	86	Chebta	st.	35	139	69	70
Gheza Archinni	st.	3	14	9	5	Mai Gorzò	st.	54	236	129	107	Ghenabalè	st.	35	167	84	83
Gheza Uoldechiras	st.	2	10	5	5							Convento di Enda Bona	st.	1	124	65	59
Addi Guorè e Chessad Ecca	st.	64	332	175	157												

(*) Vedansi avvertenze nn. 19, 20, 21, 30, 31 e 32 a pagg. 6, 7 e 8.

(1) st. = popolazione stabile — sn. = popolazione seminomade — no. = popolazione nomade.

(a) Successivamente al censimento fu aggregato a questo Sotto Distretto il villaggio di Addi Eucherti, che era stato censito con il Distretto « Paesi Autonomi ». — (b) Per la popolazione di questi villaggi fu eseguita un'unica rilevazione.

Segue TAVOLA I.

Popolazione presente (*) secondo il sesso ed il tipo della dimora (*).

Segue COMMISSARIATO REGIONALE DEL CONFINE MERIDIONALE

CIRCOSCRIZIONI TERRITORIALI	POPOLAZIONE PRESENTE					CIRCOSCRIZIONI TERRITORIALI	POPOLAZIONE PRESENTE					CIRCOSCRIZIONI TERRITORIALI	POPOLAZIONE PRESENTE				
	Dimora (1)	N. famiglie e convi- venze (*)	MF	M	F		Dimora (1)	N. famiglie e convi- venze (*)	MF	M	F		Dimora (1)	N. famiglie e convi- venze (*)	MF	M	F
1	2	3	4	5	6	1	2	3	4	5	6	1	2	3	4	5	6
Distretto di Meragùs	—	2.383	9.138	4.715	4.423	Fecioguà	st.	28	104	55	49	Neeltò	st.	76	331	175	156
VILLAGGI						Emba Chetai	st.	19	87	46	41	Addi Quittà	st.	105	426	225	201
Addi Samrai	st.	24	83	45	38	Obò	st.	89	353	216	137	Addi Ferti	st.	70	390	265	125
Arghezanà e Medri Uod Cialqui (a)	st.	69	241	126	115	Adderbatè	st.	13	41	23	18	Enda Esc	st.	29	147	94	53
Addi Haregot	st.	7	18	9	9	Mesafurò	st.	34	126	59	67	Emba Cheberti	st.	15	57	31	26
Zeban Sebaù	st.	70	224	124	100	Medfà Ualtà	st.	52	203	104	99	Madò Rubà	st.	9	57	33	24
Addi Abacat	st.	22	92	42	50	Addi Fittò	st.	7	30	15	15	Addi Echet	st.	35	201	124	77
Addi Haserò	st.	33	129	74	55	Halebello	st.	6	25	12	13	Emna Coquat	st.	101	503	254	249
Addi Gobrà (b)	st.	76	287	139	148	Endabba Sciugundo	st.	10	40	22	18	Uoncheb	st.	49	238	147	91
Addi Mercheeggià	st.	79	307	158	149	Auhà	st.	5	29	16	13						
Addi Gunguai	st.	25	92	51	41	Distretto di Teramni	—	501	2.099	1.132	967	Distretto di Arèt	—	1.072	4.798	2.344	2.454
Addi Mechedà	st.	55	227	128	99	VILLAGGI						VILLAGGI					
Addi Gheffah	st.	24	104	52	52	Teramni	st.	284	1.198	655	543	Semdi	st.	51	232	112	120
Adi Heis	st.	78	317	174	143	Tachità	st.	165	681	357	324	Auhènè	st.	149	682	335	347
Addi Scilemun	st.	96	362	179	183	Guilà	st.	52	220	120	100	Addi Uogherà	st.	95	406	196	210
Addi Hanià	st.	79	301	159	142	Distretto dei Paesi Autonomi	—	1.003	4.432	2.435	1.997	Halai	st.	130	660	315	345
Addi Iechinni	st.	68	272	142	130	VILLAGGI						Haddisc Addi	st.	43	213	106	107
Addi Lubsò	st.	58	241	139	102	Missiam	st.	76	423	222	201	Maarda	st.	40	182	96	86
Addi Halenat	st.	35	132	71	61	Mai Albò	st.	105	470	253	217	Dera	st.	157	689	335	354
Addecchi Abbà	st.	35	117	58	59	Addi Gonned	st.	77	354	177	177	Addi Contà	st.	35	161	84	77
Addecchi Abun	st.	16	51	25	26	Addi Mongonti	st.	187	775	419	356	Hanatzò	st.	74	284	127	157
Addi Garfà	st.	35	105	55	50	Godofelassi	st.	447	1.913	1.087	826	Embeitò	st.	40	186	83	103
Dembergudi	st.	28	95	53	42	Addi Corai (c)	st.	41	184	100	84	Abba Selemà	st.	28	121	52	69
Addi Coho Zebarià	st.	35	123	68	55	Addi Cusmò (d)	st.	48	221	121	100	Mendeferà	st.	64	265	132	133
Addi Cunfai	st.	24	91	45	46	Addi Eucherti (e)	st.	5	27	19	8	Addi Cheriecià	st.	20	88	49	39
Addi Godai	st.	69	264	131	133	Endemariam Alde- qual (d)	st.	17	65	37	28	Berhenet	st.	86	390	189	201
Uahabit	st.	75	305	145	160	RESIDENZA DELLO ACCHELE GUZAI	—	29.304	114.056	59.371	54.685	Mai Harasat	st.	60	239	133	106
Cudò Abaur	st.	34	125	59	66	Distretto di Zebaonti	—	973	4.220	2.142	2.078	Distretto di Dericèn	—	534	2.341	1.192	1.149
Addi Gosè	st.	25	86	42	44	VILLAGGI						VILLAGGI					
Addi Cialqui	st.	9	43	25	18	Addi Caieh	st.	630	2.498	1.215	1.283	Addi Ghebbè	st.	16	77	45	32
Addi Chebibò	st.	12	53	23	30	Zeban Zeghib	st.	59	323	182	141	Gherameten	st.	40	162	72	90
Durcò	st.	185	692	334	358	Messeleh	st.	25	157	83	74	Felhò	st.	31	128	61	67
Addi Sciummalè	st.	35	130	61	69	Menah	st.	59	339	205	134	Addemti	st.	47	189	95	94
Mariam Medhanit	st.	10	38	21	17	Toconda	st.	185	811	408	403	Decchi Lefai	st.	83	378	193	185
Addi Ghedenà	st.	28	110	57	53	Hitzeitò	st.	15	92	49	43	Agameten	st.	19	90	45	45
Addi Herruà	st.	57	230	108	122	Distretto di Decchi Zeressennai	—	295	1.311	678	633	VILLAGGI					
Sebaa Menaber	st.	35	160	75	85	Mai Tzadà	st.	52	227	123	104	Anan	st.	46	209	108	101
Addecchi Arbà	st.	73	276	137	139	Addi Leggi	st.	92	344	158	186	Emba Celai	st.	40	186	96	90
Iamò	st.	62	260	142	118	Cherni Maar	st.	19	107	65	42	Martà	st.	32	163	88	75
Addisc Addi	st.	67	249	129	120	Henet	st.	64	278	145	133	Mai Ezghi	st.	80	295	148	147
Addi Bahailai	st.	35	134	78	56	Intò	st.	26	127	65	62	Tegheren	st.	85	405	209	196
Guaguat	st.	15	70	38	32	Aromà	st.	15	76	45	31	Addi Scianet	st.	15	59	32	27
Addi Haunsò	st.	44	173	96	77	Contetefè	st.	27	152	77	75	Distretto di Hadadem Cialò	—	586	2.925	1.545	1.380
Demberelbò	st.	20	79	36	43	Distretto di Decchi Thestcà	—	111	541	275	266	VILLAGGI					
Madià	st.	24	95	47	48	VILLAGGI						Addi Hargetz	st.	86	359	175	184
Addi Gheddisciò	st.	33	137	64	73	Ascirà	st.	67	272	126	146	Emba Randi	st.	121	635	347	288
Addi Ur	st.	25	108	59	49	Tzedà	st.	32	195	106	89	Ona Andom	st.	187	889	455	434
Mai Laham	st.	108	371	189	182	Addi Gumanni	st.	12	74	43	31	Addi Gobbise	st.	12	72	49	23
Addi Scium Acchelè	st.	44	197	106	91	Distretto di Metzè	—	971	4.336	2.438	1.898	Ghembebà	st.	18	85	55	30
Addi Mechembià	st.	35	127	59	68	VILLAGGI						Regahit Addi Ciahà (a)	st.	49	276	148	128
Tzeratzer	st.	19	66	33	33	Coatit	st.	255	856	438	418	Addi Cheren	st.	66	362	199	163
Addi Ghebà	st.	47	178	93	85	Addi Auhl	st.	28	154	95	59	Abahà	st.	23	106	49	57
Ghezà Tzellimò	st.	8	35	19	16	Mergatz	st.	64	358	228	130	Addi Gheddali	st.	24	141	68	73
Addelleuà	st.	59	225	117	108	Berchittò	st.	135	618	329	289	Distretto di Degghien	—	416	2.037	1.080	957
Terchè	st.	19	81	46	35	Distretto di Temezzà	—	497	2.041	1.101	940	VILLAGGI					
Convento di Abuna Abruc	st.	1	30	30	—	Chemafenà	st.	92	357	195	162	Abaha	st.	68	263	140	123
						Asseguagui	st.	86	383	187	196	Bet Semati	st.	97	413	196	217
						Assamri	st.	11	57	33	24	Mai Urrai e Boatti Zullum (a)	st.	30	159	89	70
						Enda Fegrai	st.	5	28	13	15	Addi Uorhi	st.	25	112	59	53
						Neit Zeban	st.	40	178	105	73	Gheuzobò	st.	68	392	214	178
												Boatti Ciommò e Em- ba Baria (a)	st.	70	394	217	177
												Boatti-hà	st.	58	304	165	139

(*) Vedansi avvertenze nn. 19, 20, 21, 30, 31 e 32 a pagg. 6, 7 e 8.

(1) st. = popolazione stabile. — sn. = popolazione seminomade. — no. = popolazione nomade.

(a) Per la popolazione di questi villaggi fu eseguita un'unica rilevazione. — (b) Successivamente al censimento con una parte del villaggio Addi Gobrà fu costituito il nuovo villaggio di Addi Jaculù. — (c) Successivamente al censimento questi villaggi furono aggregati al Distretto di Mai Tzadà, Sotto Distretto di Enda Azmac Ogbit. — (d) Successivamente al censimento questi villaggi furono aggregati al Distretto di Mai Tzadà.

Segue TAVOLA I.

Popolazione presente (*) secondo il sesso ed il tipo della dimora (*).

Segue COMMISSARIATO REGIONALE DEL CONFINE MERIDIONALE

CIRCOSCRIZIONI TERRITORIALI						CIRCOSCRIZIONI TERRITORIALI						CIRCOSCRIZIONI TERRITORIALI					
POPOLAZIONE PRESENTE						POPOLAZIONE PRESENTE						POPOLAZIONE PRESENTE					
1	2	3	4	5	6	1	2	3	4	5	6	1	2	3	4	5	6
CIRCOSCRIZIONI TERRITORIALI	Dimora (1)	N. famiglie e convivenze (*)	M		F	CIRCOSCRIZIONI TERRITORIALI	Dimora (1)	N. famiglie e convivenze (*)	M		F	CIRCOSCRIZIONI TERRITORIALI	Dimora (1)	N. famiglie e convivenze (*)	M		F
			M	F					M	F					M	F	
Distretto di Egghelà Hatzin						Distretto di Decchi Dignà						Meacunò st. 62 237 127 110					
VILLAGGI						VILLAGGI						Addisc Addi st. 161 474 234 240					
Mebred st.		105	427	230	197	Digna st.		293	1.021	541	480	Haddas st.		102	377	197	180
Sereè st.		157	525	270	255	Mai Emmacò . . . st.		99	342	186	156	Addi Contza . . . st.		9	33	21	12
Addi Ogbaies . . st.		75	260	133	127	Addisc Addi . . . st.		60	210	110	100	Zertò st.		28	93	41	52
Addi Effud . . . st.		5	19	13	6	Addi Hadid . . . st.		102	337	164	173	Mehrad Lam . . . st.		21	90	41	49
Addi Ghehad . . st.		98	332	177	155	Addi Auhi . . . st.		31	118	54	64	Merbed st.		11	34	17	17
Chelai Baltiet . st.		133	470	241	229	Distretto di Egghelà Hamès						Cobari st.		6	16	8	8
Addi Zebà st.		25	83	43	40	VILLAGGI						Menazerò st.		7	18	7	11
Addi Mesgan . . st.		19	61	36	25	Gura st.		368	1.322	733	589	Caieh Addi st.		21	85	47	38
Addi Goddò e Mai Ani (a) st.		71	250	118	132	Ennadocò st.		170	633	355	278	Addi Belihà . . . st.		11	43	21	22
Addi Barin . . . st.		65	213	112	101	Zeban Serañ . . . st.		63	241	123	118	Barachit st.		4	19	11	8
Cudò Tzellam e Momburò (a) . . . st.		66	259	133	126	Addi Golgol . . . st.		45	153	91	62	Auzechità st.		16	71	30	41
Addi Chesci . . . st.		6	26	13	13	Distretto di Robrà						Tzetzen Hauontà . st.		3	15	9	6
Chemi Tzebà . . . st.		3	14	9	5	VILLAGGI						Selalih st.		13	38	18	20
Distretto di Meretta Sebenè						Distretto di Decchi Ghebri						Convento di Enda Iohannes st. 1 16 12 4					
VILLAGGI						VILLAGGI						Distretto di Enganà					
Berachit Abbal . st.		150	448	233	215	Tucul st.		141	455	231	224	VILLAGGI					
Daber st.		67	240	135	105	Addi Nefas . . . st.		88	274	159	115	Corbarià st.		433	1.338	665	673
Feluh st.		47	139	78	61	Maaia st.		26	91	49	42	Ad Ghinà st.		118	455	244	211
Addi Abenè . . . st.		27	78	43	35	Mai Hotzà st.		72	227	113	114	Torat st.		69	236	113	123
Addi Auhi st.		33	98	50	48	Godeiti st.		155	529	272	257	Addi Rassi st.		68	264	144	120
Mai Ahà st.		146	502	258	244	Addi Mehtzun . . st.		24	106	55	51	Ghedghed st.		39	127	55	72
Halibò st.		169	599	301	298	Chillantà st.		13	46	21	25	Emba Catza st.		42	139	63	76
Corciocomtè . . st.		89	328	171	157	Uttuh st.		86	323	169	154	Distretto di Decchi Nazò					
Sessoè st.		8	20	8	12	Sciahà st.		55	207	119	88	VILLAGGI					
Hadidà st.		139	495	267	228	Mai Edagà st.		184	557	308	249	Caieh Cor st.		78	306	151	155
Addi Areizghi . st.		6	17	7	10	Convento di Enda Sellassie . . st.		1	49	17	32	Afalba st.		254	935	471	464
Barachit Nesctò . st.		84	274	149	125	Distretto di Decchi Ad Mocòn						Decamerè st.		198	719	362	357
Embeitò st.		121	381	198	183	VILLAGGI						Sessah st.		152	521	242	279
Zaarrè st.		74	266	137	129	Deughel st.		44	156	96	60	Decchi Nazò . . . st.		32	116	61	55
Techelabi st.		14	46	25	21	Anhur st.		133	451	249	202	Metzalù st.		23	101	52	49
Teurò st.		106	390	206	184	Addi Cheretz . . st.		99	403	213	190	Distretto di Addi Gulti					
Assetah st.		98	352	176	176	Aratò st.		90	215	108	107	VILLAGGI					
Eughelà st.		100	353	182	171	Aulè Tzerù . . . st.		224	829	439	390	Barachit st.		117	426	190	236
Bet Ebei st.		23	88	46	42	Zegguarò st.		11	57	26	31	Behat st.		117	504	245	259
Ona Ferhò st.		109	345	178	167	Distretto di Haddegti						Embaahsaà st.		45	210	100	110
Distretto di Meretta Caièh						VILLAGGI						Addi Atal st.		47	172	84	88
VILLAGGI						Maraba st.		247	863	447	416	Egri Mantà st.		33	139	74	65
Harien st.		113	375	182	193	Addi Abuur . . . st.		156	621	309	312	Eutetlò st.		22	102	54	48
Guagnat st.		143	481	226	255	Deggherà Meretò . st.		102	359	188	171	Addi Eucherti . . st.		20	84	43	41
Addi Finne . . . st.		40	151	78	73	Addi Ahsaà . . . st.		56	181	99	82	Fiascià st.		35	158	79	79
Pecaieh st.		29	109	67	42	Addi Bachel . . . st.		60	201	104	97	Fecheie st.		47	135	61	74
Addi Nefas . . . st.		48	188	92	96	Addi Caieh . . . st.		38	131	65	66	Tahtai Gubbò . . st.		26	146	77	69
Gheddelè st.		148	491	255	236	Addi Anesti . . . st.		123	456	257	199	Mezba st.		5	6	—	6
Ghergherà . . . st.		75	277	138	139	Euanet st.		120	376	200	176	Distretto di Enda Dascim					
Distretto di Zeuadeglè						Distretto di Tedrèr						VILLAGGI					
VILLAGGI						VILLAGGI						Mehrad Gumbot . . st.		37	177	94	83
Saganeiti st.		778	2.416	1.226	1.190	Addi Nebri e Addi Golgot (a) . . . st.		82	314	173	141	Addi Harhò st.		16	71	40	31
Mai Elà st.		65	273	143	130	Ghermisebà . . . st.		115	416	218	198	Mucundai st.		11	56	30	26
Addi Fenni . . . st.		83	290	147	143	Agubà st.		26	92	45	47	Addi Heau st.		10	40	23	17
Acnur st.		268	898	460	438	Emba Arbà st.		29	105	55	50	Embar Hagodà e Ad-di Uirà (a) . . . st.		39	171	89	82
Hebò st.		169	592	307	285	Habenat st.		50	172	94	78	Barecnahà st.		64	302	148	154
Addi Contzi . . . st.		33	136	70	66	Addi Mechedà . . st.		72	229	117	112	Agualè st.		15	82	50	32
Deggherà Libè . . st.		207	738	358	380	Distretto di Addi Gulti						Codadù st.		35	110	50	60
Addi Augofom . . st.		97	364	172	192	VILLAGGI						Fogò Haiam st.		20	83	47	36
Distretto di Zeuadeglè						Distretto di Addi Gulti						Addi Uatot st. 23 90 41 49					
VILLAGGI						VILLAGGI											
Saganeiti st.		778	2.416	1.226	1.190	Mehrad Gumbot . . st.		37	177	94	83						
Mai Elà st.		65	273	143	130	Addi Harhò st.		16	71	40	31						
Addi Fenni . . . st.		83	290	147	143	Mucundai st.		11	56	30	26						
Acnur st.		268	898	460	438	Addi Heau st.		10	40	23	17						
Hebò st.		169	592	307	285	Embar Hagodà e Ad-di Uirà (a) . . st.		39	171	89	82						
Addi Contzi . . . st.		33	136	70	66	Barecnahà st.		64	302	148	154						
Deggherà Libè . . st.		207	738	358	380	Agualè st.		15	82	50	32						
Addi Augofom . . st.		97	364	172	192	Codadù st.		35	110	50	60						
Distretto di Zeuadeglè						Distretto di Addi Gulti						Fogò Haiam st.		20	83	47	36
VILLAGGI						VILLAGGI						Addi Uatot st.		23	90	41	49
Saganeiti st.		778	2.416	1.226	1.190	Mehrad Gumbot . . st.		37	177	94	83						
Mai Elà st.		65	273	143	130	Addi Harhò st.		16	71	40	31						
Addi Fenni . . . st.		83	290	147	143	Mucundai st.		11	56	30	26						
Acnur st.		268	898	460	438	Addi Heau st.		10	40	23	17						
Hebò st.		169	592	307	285	Embar Hagodà e Ad-di Uirà (a) . . st.		39	171	89	82						
Addi Contzi . . . st.		33	136	70	66	Barecnahà st.		64	302	148	154						
Deggherà Libè . . st.		207	738	358	380	Agualè st.		15	82	50	32						
Addi Augofom . . st.		97	364	172	192	Codadù st.		35	110	50	60						
Distretto di Zeuadeglè						Distretto di Addi Gulti						Fogò Haiam st.		20	83	47	36
VILLAGGI						VILLAGGI						Addi Uatot st.		23	90	41	49
Saganeiti st.		778	2.416	1.226	1.190	Mehrad Gumbot . . st.		37	177	94	83						
Mai Elà st.		65	273	143	130	Addi Harhò st.		16	71	40	31						
Addi Fenni . . . st.		83	290	147	143	Mucundai st.		11	56	30	26						
Acnur st.		268	898	460	438	Addi Heau st.		10	40	23	17						
Hebò st.		169	592	307	285	Embar Hagodà e Ad-di Uirà (a) . . st.		39	171	89	82						
Addi Contzi . . . st.		33	136	70	66	Barecnahà st.		64	302	148	154						
Deggherà Libè . . st.		207	738	358	380	Agualè st.		15	82	50	32						
Addi Augofom . . st.		97	364	172	192	Codadù st.		35	110	50	60						

(*) Vedansi avvertenze nn. 19, 20, 21, 30, 31 e 32 a pagg. 6, 7 e 8.

(1) st. = popolazione stabile. — sn. = popolazione seminomade. — no = popolazione nomade.

(a) Per la popolazione di questi villaggi fu eseguita un'unica rilevazione.

Segue TAVOLA I.

Popolazione presente (*) secondo il sesso ed il tipo della dimora (*).

Segue COMMISSARIATO REGIONALE DEL CONFINE MERIDIONALE.

POPOLAZIONE PRESENTE						POPOLAZIONE PRESENTE						POPOLAZIONE PRESENTE					
CIRCOSCRIZIONI TERRITORIALI	Dimora (1)	N. famiglie e convivenze (*)	M F	M	F	CIRCOSCRIZIONI TERRITORIALI	Dimora (1)	N. famiglie e convivenze (*)	M F	M	F	CIRCOSCRIZIONI TERRITORIALI	Dimora (1)	N. famiglie e convivenze (*)	M F	M	F
Distretto di Senafè	—	518	1.629	816	813	Distretto di Debar Islàm	—	70	289	147	142	Distretto di Loggò Sardà	—	352	1.630	765	865
VILLAGGI						VILLAGGI						VILLAGGI					
Hahailè	st.	52	184	86	98							Succum	st.	40	165	75	90
Aulè	st.	26	116	56	60	Debar Islàm	st.	70	289	147	142	Merara	st.	38	164	74	90
Aghir	st.	440	1.329	674	655	Distretto di Ambeset Ghelebà	—	623	2.256	1.213	1.043	Mendaf Ciomà	st.	20	101	53	48
Distretto di Degghien Uogherà	—	185	721	353	368	VILLAGGI						Aufè Ouà	st.	70	297	134	163
VILLAGGI						Lalai Ghelebà	st.	80	283	152	131	Addi Mado e Gherbab Zelè (a)	st.	21	117	51	66
Zeban Aualè	st.	24	85	42	43	Ambeset Ghelebà	st.	65	255	138	117	Sarda	st.	85	361	172	189
Addi Bacher	st.	41	160	80	80	Machelai Ghelebà	st.	70	254	140	114	Aibetà	st.	14	89	49	40
Matarà	st.	120	476	231	245	Addi Tellah	st.	43	146	68	78	Mesdad Feres	st.	13	103	51	52
Distretto di Uoddechelè Meshal	—	1.071	4.107	2.122	1.985	Areghen	st.	64	207	107	100	Mai Ceuà	st.	34	162	78	84
VILLAGGI						Ham	st.	121	446	244	202	Cudò Uoibà	st.	6	31	9	22
Meshal e Baatti Tzelam (a)	st.	87	344	172	172	Egri Abò	st.	27	110	66	44	Lazat	st.	11	40	19	21
Momburò	st.	16	80	37	43	Aua Uollesti e Addi Merettà (a)	st.	27	92	48	44	Distretto di Acran	—	622	2.512	1.251	1.261
Dib-Dib	st.	71	277	149	128	Fahè	st.	23	102	57	45	VILLAGGI					
Mai Eguli	st.	18	62	31	31	Ahez	st.	102	347	179	168	Addi Arbatè	st.	57	222	109	113
Tzetzen	st.	12	59	27	32	Convento di Debra Libanos	st.	1	14	14	—	Addi Mesghennè	st.	39	160	78	82
Chesad Burukà	st.	15	50	25	25	Distretto di Zeremossi	—	191	830	394	436	Addi Scebò	st.	41	160	72	88
Lalai Gubbò	st.	9	39	17	22	VILLAGGI						Addis Addi	st.	86	346	175	171
Addi Negdiò	st.	30	93	47	46	Neltebà	st.	7	27	12	15	Chenen	st.	71	277	142	135
Saglà	st.	30	126	59	67	Mai Gundi	st.	32	142	69	73	Chennetò	st.	57	207	108	99
Rocoitò	st.	64	279	155	124	Bercanenè	st.	14	58	32	26	Dembi Haise	st.	9	51	29	22
Tzada Corsò	st.	45	170	86	84	Cherni Mai Ceu	st.	5	24	11	13	Eughebertò	st.	46	178	87	91
Emba Bedahen	st.	88	354	202	152	Assetah	st.	40	173	75	98	Ghergherà	st.	31	130	67	63
Addi Refai	st.	149	540	269	271	Chesciat	st.	20	103	51	52	Hashasò	st.	55	257	129	128
Merara e Addi Eucherli (a)	st.	39	173	94	79	Ebuk	st.	11	41	18	23	Intà	st.	33	134	70	64
Addecà	st.	22	88	42	46	Addi Iohannes	st.	9	58	29	29	Meshal	st.	97	390	185	205
Mai Tzadà	st.	85	323	163	160	Mai Rubà	st.	9	49	20	29	Tribù Mussulmane (b)	—	7.806	31.054	16.702	14.352
Darò Ghimè	st.	64	241	118	123	Assedur	st.	40	137	67	70	Tribù limitrofe all'Assaorta	—	1.411	5.381	2.933	2.448
Serhà	st.	68	257	135	122	Gurgur	st.	4	18	10	8	Teroa Bet Serah	no.	561	1.900	1.022	878
Eiet	st.	5	17	8	9	Distretto di Agiuf I Tahtai	—	86	396	197	199	Baradotta	no.	234	889	477	412
Gheigalit	st.	16	69	30	39	VILLAGGI						Idda	no.	289	1.134	659	475
Altri censiti oppure censiti in altre località	st.	138	466	256	210	Mengheddi Erfi	st.	51	211	100	111	Hassabat Arè	no.	236	1.066	567	499
Distretto di Zebàn	—	503	2.076	1.062	1.014	Acheb Gorzo	st.	35	185	97	88	Engaghè Sennarè	no.	77	315	165	150
VILLAGGI						Distretto di Agiuf II Tahtai	—	368	1.541	780	761	Rezamara	no.	14	77	43	34
Hogà Ouà	st.	32	124	67	57	VILLAGGI						Tribù dell'Assaorta	—	2.857	11.804	6.283	5.521
Addi Embarek	st.	68	283	158	125	Addi Abaghè	st.	45	205	105	100	Bet Lelisc	no.	730	2.826	1.527	1.299
Chelchel Melasà	st.	21	97	44	53	Ghiasseh	st.	43	172	91	81	Assalissan	no.	684	2.847	1.507	1.340
Megdar Rebanà	st.	15	64	31	33	Emballoca	st.	38	137	66	71	Assacheri	no.	729	3.056	1.642	1.414
Ahfesi	st.	102	421	206	215	Addi Atal	st.	19	95	51	44	Forogotto	no.	369	1.683	869	814
Zegfet	st.	29	101	47	54	Tzegguarò	st.	74	316	157	159	Bet Faghil	no.	345	1.392	738	654
Messerehà	st.	39	157	94	63	Chesad Emba	st.	111	466	238	228	Tribù Miniferi Gaaso	—	837	3.410	1.808	1.602
Nedùè	st.	95	399	190	209	Addi Esciò	st.	38	150	72	78	Scium Abdalla Gasc	no.	218	823	440	383
Aromò	st.	83	354	193	161	Distretto di Agiuf Lalai	—	360	1.544	766	778	Asa Iofiscia	st.	142	554	291	263
Addi Curri	st.	19	76	32	44	VILLAGGI						Scium Ahmed Gascia	no.	34	88	50	38
Distretto della Colonia Cattolica	—	168	737	357	380	Mederè	st.	48	204	95	109	Hassan Gascia	no.	60	242	131	111
VILLAGGI						Salodà	st.	34	142	67	75	Iofisc Gascia	no.	282	1.282	694	588
Manocesitò	st.	111	477	226	251	Zocollò e Chesad Agiuf (a)	st.	56	247	127	120	Soliman Gascia	no.	61	263	134	129
Addi Milenò	st.	9	41	16	25	Agheretziot	st.	21	82	45	37	Ona Omar	st.	40	158	68	90
Addi Haiamat	st.	2	15	8	7	Cefà	st.	112	489	249	240	Tribù Miniferi Dassamo	—	1.523	5.928	3.111	2.817
Addi Butzuò	st.	15	73	39	34	Mecaieh	st.	60	265	129	136	Facat Harak	no.	609	2.416	1.282	1.134
Addi Seraò	st.	15	74	42	32	Ciaha	st.	29	115	54	61	Bet Abdalla (o Abdalla Harak)	no.	134	377	218	159
Egri Anna	st.	16	57	26	31	Distretto di Loggò Sardà	—	360	1.544	766	778	Bet Musè (o Mussa Harak)	no.	74	281	146	135
												Bet Nafè (o Nafè Harak)	no.	541	2.231	1.145	1.086
												Subacum Arè	no.	86	343	172	171
												Zailè Arè	no.	79	280	148	132

(*) Vedansi avvertenze nn. 19, 20, 21, 30, 31 e 32 a pagg. 6, 7 e 8.

(1) st. = popolazione stabile. - sn. = popolazione seminomade. - no. = popolazione nomade.

(a) Per la popolazione di questi villaggi fu eseguita un'unica rilevazione. - (b) Prevalentemente nomadi.

Segue TAVOLA I. *Popolazione presente (*) secondo il sesso ed il tipo della dimora (*).*

Segue COMM. REG. DEL CONFINE MERIDIONALE. — COMM. REG. DEL BASSOPIANO ORIENTALE E DELLA DANCALIA.

CIRCOSCRIZIONI TERRITORIALI (1)					POPOLAZIONE PRESENTE					CIRCOSCRIZIONI TERRITORIALI (1)					POPOLAZIONE PRESENTE					CIRCOSCRIZIONI TERRITORIALI (1)					POPOLAZIONE PRESENTE													
1		2		3		4		5		6		1		2		3		4		5		6		1		2		3		4		5		6				
Circoscrizioni Territoriali (1)		Dimora (2)		N. famiglie e convivenze (*)		M		F		Totale		Circoscrizioni Territoriali (1)		Dimora (2)		N. famiglie e convivenze (*)		M		F		Totale		Circoscrizioni Territoriali (1)		Dimora (2)		N. famiglie e convivenze (*)		M		F		Totale				
Tribù Hasu																																						
Assallia	st.	87	352	201	151	Bassopiano Orientale del Damas (c)																																
Assa Ali Gascia	no.	66	271	149	122	Regione dell'Assaoria Inferiore																																
Consubi Firè	no.	63	214	122	92	Villaggio di Archico.																																
Hammeddi Gascia	no.	174	596	343	253	Tribù																																
Mohamed Caiuia	no.	157	522	302	220	Bet Cadi																																
Mussa Ebbagò	no.	51	171	100	71	Bet Chalifa																																
Omarth	no.	180	846	497	340	Bet Seek Mahmud																																
Tribù di Debrimela																																						
Sottotribù di Alades	no.	153	609	329	280	Bet Tauacal																																
» » Labhalè	st.	78	330	169	161	Iddifer																																
Tribù di Mehemberà																																						
Tribù di Bellesua	—	112	401	236	165	Arcipelago Dahlak																																
Sottotribù di Assa Uaddò	no.	69	252	155	97	Isola di Dahlac Kebir																																
Sottotribù di Halaita	no.	43	149	81	68	VILLAGGI																																
C. R. DEL BASSOPIANO ORIENTALE E DELLA DANCALIA																																						
TERRITORIO DI MASSAUA																																						
Reg. del Samhar (a)	—	7.724	24.150	13.919	10.231	Dahlac Kebir																																
Municipio di Massaua	st.	4.322	10.572	6.291	4.281	Durbascet																																
Massaua (b)	st.	1.512	3.190	2.165	1.035	Dassocò e Melil (d)																																
Taulud (b)	st.	423	962	489	473	Giummilè Aghig																																
Abd el-Kader (b)	st.	10	13	8	5	Dubellò																																
Edagaberaì e Gherar (b) (d)	st.	1.747	3.954	2.326	1.628	Adal																																
Otumlae Amaterè (b) (d)	st.	618	2.396	1.275	1.121	Salaitis																																
Moncullo (b)	st.	12	57	28	29	Cambeba																																
Rimanente territorio del Samhar																																						
VILLAGGI																																						
Zaga	st.	34	122	74	48	Isola di Noera																																
Emberemi	st.	149	573	323	250	Isola di Norah																																
Dogali	st.	33	91	52	39	Isola di Dohol																																
Ailet	st.	102	401	231	170	Isola di Dessel																																
Gumhod	st.	65	244	139	105	RESIDENZA DELLA DANCALIA SETTENT.																																
Asus	st.	143	555	325	230	VILLAGGI																																
Baresa	st.	16	44	26	18	Thiò																																
Ghinda	st.	414	1.509	809	706	Aiuman																																
Corora	st.	113	510	282	228	Assagalla																																
Dabbat	st.	155	634	349	285	Culluli																																
Tribù																																						
Ad Derchi	st.	148	623	345	278	Elodoham																																
Aflenda Ad Egel	st.	320	1.193	646	547	Harena																																
Aflenda Ad Nasser-ed-din	st.	66	269	152	117	Mersa Fatima Heri																																
Aflenda Ad Ababai	st.	28	82	48	34	Tribù di Damoheita																																
Uaria	st.	209	1.181	650	531	Bet Assa Moham-medo																																
Neberà	st.	140	561	318	243	Bet Ali Chefar																																
Ad Sciumà	st.	320	1.437	833	604	Bet Gaas																																
Ad Haha	st.	146	569	344	225	Bet Enda Hammedo																																
Ad Ascar	st.	75	376	209	167	Bet Assa Mominto																																
Ad Messalhit	st.	387	1.616	885	731	Ad Hammad																																
Gheden Sictà	st.	90	367	213	154	Filla Enda																																
Teroa Bet Musè	st.	157	615	371	244	Seek Ibrahimto																																
	no.	2	6	4	2	Bet Assa Hammedo																																
						Ramto																																
						Assa Accar																																
						Henona																																
						Bet Ali Chefar Gaaso																																
						Assa Ibrahimto																																
						Ali Careddi																																
						Tribù di Bellesua																																
						Bilalto																																
						Aramisso																																
						Alulitto Assa Uaddo																																
						Tribù di Duna Duna Buri																																
						Tribù di Ancala																																
						Tribù di Halleità																																
						Tribù di Auachil e Danachil Buri																																
						Tribù Somale																																
						Bacà																																
						Harena																																
						Meder																																
						Dahimela (e)																																
						Enda Cadri																																
						Amarto																																
						Baddirera																																
						Abbajuia																																
						Omarto Barulli																																
						Tribù di Hadarem																																
						Ali Gura																																
						Bitaitò-Buri																																
						Gar Bulè																																
						Heggi																																
						Tribù Addoimara																																
						Garrinto																																
						Dulum																																
						Mahandità																																
						Aulitto																																

(*) Vedansi avvertenze nn. 19, 20, 21, 30, 31 e 32 a pagg. 6, 7 e 8.

(1) C. R. = Commissariato Regionale. — (2) st = popolazione stabile. — sn = popolazione seminomade. — no = popolazione nomade.

(a) « Tenuto conto delle variazioni verificatesi nelle attribuzioni di Comando e di Capo Mercato, pel momento e fino a definitivo assestamento, è opportuno mantenere la ripartizione dei villaggi sotto indicata » (nota del Governo della Colonia in data 24 luglio 1934-XII). — (b) Centri costituenti il Municipio di Massaua. — (c) Rappresenta una vasta zona che con decreto governativo n. 5104 del 18 novembre 1930-IX venne costituita in apposito Comando detto del « Bassopiano Orientale del Damas ». Questo Comando non rappresenta una unità territoriale, ma solo amministrativa, per il fatto principale che ad esso sono sottoposte solamente le popolazioni immigrate nella zona a scopo di coltivazione con esclusione assoluta delle popolazioni stabili mussulmane della regione. — (d) Per la popolazione di questi villaggi fu eseguita un'unica rilevazione. — (e) Tribù comprendenti le frazioni di tribù indicate appresso in carattere diverso.

Segue TAVOLA I.

Popolazione presente (*) secondo il sesso ed il tipo della dimora (*).

Segue COMM. REG. DEL BASSOPIANO ORIENTALE E DELLA DANCALIA — COMM. REG. DI CHEREN.

CIRCOSCRIZIONI TERRITORIALI (1)		POPOLAZIONE PRESENTE				CIRCOSCRIZIONI TERRITORIALI (1)		POPOLAZIONE PRESENTE				CIRCOSCRIZIONI TERRITORIALI (1)		POPOLAZIONE PRESENTE					
1	2	3	4	5	6	1	2	3	4	5	6	1	2	3	4	5	6		
Mesghedè	st.	6	65	42	23	Salomum (b)	st.	99	475	228	247	Ad Egel	st.	790	3.377	1.962	1.415		
Aueità	st.	1	9	4	5	Ad Mindal	st.	67	329	156	173	sn.	286	1.166	683	483			
	sn.	3	20	13	7	Ad Amer	st.	20	97	49	48	no.	64	269	150	119			
Secca Buri	st.	1	17	11	6	Ad Tedros	st.	12	49	23	26	st.	428	2.027	1.144	883			
Neggartò	st.	26	234	127	107	Tribù di Ad Gabscià (c)	—	941	4.766	2.575	2.191	sn.	224	1.035	591	444			
Habona	st.	17	148	92	56		Ad Mellach o Ad Chiffèi	st.	69	354	192	162	no.	141	666	382	284		
Bedal Buri	st.	2	24	16	8		Ad Zaid	st.	38	191	109	82	st.	238	1.095	655	440		
Robbli Arach Buri	st.	1	10	6	4		Ad Scium Dahan	st.	34	142	83	59	sn.	98	454	273	181		
	sn.	8	48	31	17		Ad Airessi	st.	48	228	122	106	no.	4	14	6	8		
Mogo Buri	st.	1	3	2	1	Ad Hammiddò	st.	82	426	234	192	Tribù di Maria Rossi (e)	—	1.603	8.441	4.739	3.702		
C. R. DI CHEREN	—	25679	121101	67021	54080	Ad Etel Ogbaghiorghis (d)	st.	185	889	487	402		Ad Berih	st.	54	309	158	151	
TERRITORIO DI CHEREN	—	16.486	76.885	41.948	34.437	Ad Musiè	st.	32	168	85	83		sn.	462	2.383	1.350	1.023		
Villaggio di Cheren	—	578	2.200	1.113	1.087	Ad Amid	st.	31	152	69	83		st.	165	832	453	379		
Tribù di Ad Hadembès (a)	—	420	1.912	1.028	884	Ad Teclè	st.	22	120	67	53		st.	279	1.358	764	594		
Ad Demsas	st.	101	451	231	220	Ad Ezbai	st.	225	1.152	610	542	Ad Zemichiel	st.	61	432	232	200		
Ad Brot	st.	108	494	274	220	Ad Tessei	st.	82	438	235	203	sn.	153	1.030	549	481			
Ad Adchemè	st.	51	229	130	99	Ad Tesfatedros	st.	35	192	112	80	Ad Arbed	st.	250	1.229	733	496		
Ad Maharé	st.	26	110	58	52	Ad Daascim	st.	33	198	109	89	sn.	179	868	500	368			
Ad Ogbes	st.	14	53	32	21	Ad Bircati	st.	25	116	61	55	Tribù di Mensa Bet Ebrehè (f)	—	832	3.851	2.036	1.815		
Ad Bahaimanot	st.	27	130	70	60	Tribù di Ad Ciafà (c)	—	553	2.760	1.461	1.299		Ad Afaharon	st.	194	899	454	445	
Ad Barich	st.	10	54	28	26		Ad Mecal	st.	198	986	516		470	Ad Ghebres	st.	264	1.261	683	578
Ad Tesfai	st.	50	240	126	114		Ad Asfadaì	st.	87	446	244		202	Ad Ailai	st.	227	1.012	542	470
Ad Ghedlom	st.	33	151	79	72		Ad Ghibbithan	st.	15	100	50		50	Ad Bula	st.	106	480	250	230
Tribù di Ad Zamàt (a)	—	1.071	5.248	2.826	2.422		Ad Biscia	st.	33	174	92	82	Ad Ambesà	st.	41	199	107	92	
	Ad Zeraì	st.	230	1.135	585	550	Ad Umbarech	st.	42	207	115	92	Tribù di Mensa Bet Sciacàn (f)	—	606	2.649	1.440	1.209	
	Ad Ghebìl	st.	90	448	263	185	Ad Barrach	st.	23	103	54	49		Ad Hassamat	st.	184	872	485	387
	Ad Chebin	st.	46	236	124	112	Ad Hailenchièl	st.	56	267	130	137		Ad Zerit	st.	210	867	471	396
	Ad Zerit	st.	105	528	285	243	Ad Amdes	st.	28	138	71	67		Ad Uariseb	st.	58	275	135	140
Ad Zamat Zerit	st.	68	331	178	153	Ad Gaim	st.	73	339	189	150	Ad Scium Tensen		st.	65	294	164	130	
Ad Adigh	st.	23	113	58	55	Tribù di Ad Sama-racciòn (c)	—	139	579	282	297	Ad Eptù	st.	89	341	185	156		
Ad Agiag	st.	81	425	227	198		Ad Aptom	st.	35	159	65	94	Tribù di Begiùk (g)	—	831	3.746	1.989	1.757	
Ad Aradom	st.	73	324	162	162		Ad Aradom	st.	55	239	122	117		Ad Bumnet	st.	229	1.045	563	482
Ad Hiscial	st.	74	348	208	140		Ad Actom	st.	26	116	61	55		Ad Amaraì	st.	52	233	135	98
Ad Idrimariam	st.	31	135	76	59		Ad Nesreddin	st.	14	65	31	31		Ad Cantibai	st.	86	375	201	174
Ad Retti	st.	32	164	87	77	Tribù di Ad Feza (c)	—	726	3.345	1.807	1.538	Ad Tedros		st.	91	385	190	195	
Ad Mabei	st.	69	337	178	159		Ad Racà	st.	230	1.108	607	501	Ad Ogbatedros	st.	83	333	168	165	
Ad Salim	st.	76	336	179	157		Ad Hasamà	st.	83	345	192	153	Ad Etel	st.	99	488	277	211	
Ad Beinù	st.	73	388	216	172		Ad Tecelezion	st.	94	431	228	203	Ad Gabrù	st.	86	363	188	175	
Tribù di Sucuneiti (a)	—	674	3.095	1.665	1.430		Ad Bumnet	st.	96	423	238	185	Ad Bula	st.	111	524	267	257	
	Ad Egel	st.	93	455	241	214	Ad Temariam	st.	97	458	242	216	Tribù di Ad Taclès (h)	—	2.209	9.845	5.462	4.383	
	Ad Seibot (b)	st.	222	965	505	460	Ad Faid	st.	41	204	106	98		Sottotribù di Ad Elos I°	st.	21	78	35	43
	Ad Mahmud	st.	118	514	262	252	Ad Darè	st.	85	376	194	182		sn.	16	88	49	39	
	Ad Seccai	st.	91	397	212	185	Tribù di Bab Gian-gherèn (c)	—	245	1.142	584	558		st.	82	385	211	174	
Ad Asciara	st.	13	54	31	23	Ad Gheuder		st.	58	277	145	132		st.	82	385	211	174	
Ad Hascel	st.	22	111	56	55	Ad Hiabù		st.	39	194	93	101	sn.	175	814	466	348		
Ad Habrehè (b)	st.	230	1.080	592	488	Ad Ammit		st.	19	108	55	53	no.	137	728	390	338		
Ad Semerelul	st.	67	279	154	125	Ad Bahannesghi		st.	21	109	57	52	st.	46	221	127	94		
Ad Ogbaghiorghis	st.	104	505	288	217	Ad Ambesà	st.	26	110	59	51	Ad Elos II°	st.	44	229	127	102		
Ad Tesfaluul	st.	59	296	150	146	Ad Hail	st.	46	180	96	84	no.	124	654	354	300			
Ad Berhanù	st.	63	284	161	123	Ad Seencal Hamli	st.	36	164	79	85	st.	36	164	84	80			
Ad Cullù	st.	44	200	110	90	Tribù di Maria Neri (e)	—	3.736	16.654	9.645	7.009	Ad Dar Saleh	st.	131	585	339	246		
Tribù di Bet Ghebrù (a)	—	242	1.199	589	610		Ad Tambellè	sn.	691	3.056	1.785	1.271	no.	13	74	36	38		
	Ad Asghedom (b)	st.	143	724	361		363	Tribù di Maria Neri (e)	—	3.736	16.654	9.645	7.009	no.	163	696	413	283	
	Ad Semerelul	st.	67	372	178		194		Ad Elos I°	st.	609	2.799	1.601	1.198	no.	13	74	36	38
	Ad Sila	st.	43	207	107		100		Ad Elos II°	st.	609	2.799	1.601	1.198	no.	13	74	36	38
	Ad Sittom	st.	33	145	76	69	Ad Dar Saleh		sn.	691	3.056	1.785	1.271	no.	13	74	36	38	

(*) Vedansi avvertenze nn. 19, 20, 21, 30, 31 e 32 a pagg. 6, 7 e 8.

(1) C. R. = Commissariato Regionale. — (2) st. = popolazione stabile. — sn. = popolazione seminomade. — no. = popolazione nomade.

(a) Tribù comprese sotto il nome di « Tribù Bet Tarchè ». — (b) Comprende le « sottofrazioni di tribù » indicate appresso in carattere diverso (elzeviro tondo). — (c) Tribù comprese sotto il nome di « Tribù Taquè ». — (d) Successivamente al censimento, si è formata la frazione di Tribù Ad-Adgoi, che rappresenta una suddivisione della frazione di Ad-Etel Ogbaghiorghis, da questa distaccatasi diventando autonoma. — (e) Tribù comprese sotto il nome di « Tribù Maria ». — (f) Tribù comprese sotto il nome di « Tribù Mensa ». — (g) Un nucleo di questa tribù è stato censito nel Territorio di Agordat. — (h) Tribù appartenente al Gruppo nobiliare delle « Tribù Asghedè ». — (i) Comprende le « frazioni di tribù » indicate appresso in carattere diverso (elzeviro tondo).

Segue TAVOLA I.

Popolazione presente (*) secondo il sesso ed il tipo della dimora (*).

Segue COMM. REG. DI CHEREN. — COMM. REG. DEL BASSOPIANO OCCIDENTALE.

POPOLAZIONE PRESENTE						POPOLAZIONE PRESENTE						POPOLAZIONE PRESENTE											
CIRCOSCRIZIONI TERRITORIALI (1)	Dimora (2)	N. famiglie e convi- venze (*)	MF	M	F	CIRCOSCRIZIONI TERRITORIALI (1)	Dimora (2)	N. famiglie e convi- venze (*)	MF	M	F	CIRCOSCRIZIONI TERRITORIALI (1)	Dimora (2)	N. famiglie e convi- venze (*)	MF	M	F						
			4	5	6				4	5	6				4	5	6						
1	2	3	4	5	6	1	2	3	4	5	6	1	2	3	4	5	6						
Sottotribù di Ad Gi- mè (a)	st.	197	889	492	397	C. R. DEL BASSO- PIANO OCCIDENTALE TERRITORIO DI AGORDAT	—	27.542	99.376	57.622	41.754	Ad Omar Hamed . . .	sn.	54	264	128	136						
	sn.	465	2.016	1.132	884							Ad Idris Adum . . .	sn.	99	384	223	161						
	no.	218	857	470	387							Ad Hummed Mussa . .	sn.	92	313	175	138						
Ad Bachit	st.	14	50	28	22							Villaggio di Agordat	st.	644	2.033	1.136	897	Ad Alalemn	sn.	44	154	98	56
	sn.	78	336	194	142							Tribù dei Beni Amer (f)	—	15.033	55.037	33.704	21.333	Ad Cassulai	st.	1	5	3	2
Ad Eitel	st.	50	260	140	120							Frazione di tribù dei	st.	609	2.367	1.476	891	Ad Aflendah	sn.	76	210	156	54
	sn.	8	367	208	159							Dega (a)	sn.	3.662	13.965	8.111	5.854	Ad Zaada	sn.	43	120	81	39
Ad Abbè	no.	57	194	109	85							Dega Damer	st.	669	2.367	1.476	891	Frazione di tribù de- gli Ad Ali (a)	sn.	145	580	355	225
	st.	40	215	114	101							Dega Ad Enza	sn.	1.011	4.164	2.291	1.873	Ad Mahmud Mussa . .	sn.	76	290	170	120
Ad Esaz	sn.	104	492	263	229							Ad Cucui	sn.	273	1.162	620	542	Ad Arei	sn.	69	290	185	105
	no.	33	170	90	80	Ad Annurrei	sn.	316	1.124	733	391	Frazione di tribù di Ad Nasseh (a) (g)	sn.	81	295	174	121						
Ad Fidel	st.	84	333	189	144	Ad Hascbineei	sn.	100	251	152	99	Ad Arcochei	st.	29	109	63	46						
	sn.	44	191	106	85	Ad Issa	sn.	36	119	83	36	Ad Ali Fecak	sn.	13	47	25	22						
Sottotribù di Ad Ha- chin	no.	134	493	271	222	Ad Uod Ali	sn.	117	606	342	264	Ad Scibò	st.	52	186	111	75						
	st.	9	31	21	10	Ad Sceh Hummed . . .	sn.	43	215	134	81	Ad Alhada	sn.	18	72	44	28						
Sottotribù Ad Na- sce (a)	sn.	158	630	361	269	Ad Hafunei	sn.	35	121	80	41	Ad Selman	sn.	18	86	43	43						
	no.	29	137	80	57	Ad Dervesc	sn.	16	73	36	37	Frazione di tribù di Bet Auadab (a) (g)	sn.	376	1.235	972	263						
Ad Bariai	st.	172	786	427	359	Ad Simbra	sn.	41	128	95	33	Ad Asfada	sn.	136	441	346	95						
	sn.	100	412	222	190	Ad Gundet	sn.	30	103	59	44	Bet Auadab	sn.	240	794	626	168						
Ad Hamid	no.	172	746	434	312	Ad Aulibab	sn.	97	426	216	210	Frazione di tribù di Ad Hasri (a)	st.	1	5	2	3						
	st.	72	334	182	152	Ad Abdullhudab . . .	sn.	35	132	74	58	Ad Hummed Idris . .	st.	1	5	2	3						
Ad Semerelul	sn.	33	149	78	71	Ad Amer	sn.	42	160	84	76	Ad Nassih	sn.	23	75	61	14						
	no.	115	518	299	219	Ad Ela	sn.	33	154	101	53	Ad Ab Saad	sn.	44	154	121	33						
Tesfaghiorghis	st.	34	159	84	75	Ad Hassa Tokor	sn.	36	137	111	26	Frazione di tribù di Faidal (a) (g)	st.	35	142	97	45						
	sn.	66	264	147	117	Ad Feghi	sn.	185	647	373	274	Ad Sceh Ibrahim . . .	sn.	25	142	97	45						
Sottotribù ad Nu- rheddin (a)	no.	57	228	135	93	Ad Rugbat	sn.	223	580	330	250	Ad Ibrahīm Mohamed Saleh	sn.	179	734	432	302						
	st.	33	144	83	61	Bet Bigel	sn.	193	834	463	371	Ad Iusuf	sn.	94	434	262	172						
Ad Ghebres	sn.	34	148	75	73	Ad Scechei	sn.	75	263	178	85	Ad Hummed Saleh . .	sn.	79	326	204	122						
	no.	49	271	159	112	Ad Biscia	sn.	163	604	336	268	Ad Abdalla Moham- med Saleh	sn.	29	103	63	40						
Ad Esciaux	st.	49	271	159	112	Ad Albacat	sn.	138	468	233	235	Ad Omar Hagg	sn.	53	195	130	65						
	sn.	81	356	191	165	Ad Demeiti	sn.	93	346	178	168	Ad Abdalla Uod Hagg	sn.	73	279	185	94						
Sottotribù ad Tema- riam	no.	9	34	19	15	Frazione di tribù di Ad Ali Bachit (a)	sn.	1.437	5.749	3.274	2.475	Ad Ali Bachit	sn.	124	479	283	196						
	st.	33	184	112	72	Ad Salas	sn.	299	1.277	697	580	Ad Tahaa	sn.	33	124	83	41						
Tribù di Lamacelli (b)	sn.	48	188	110	78	Ad Arei	sn.	174	726	403	323	Ad Saied	sn.	13	55	37	18						
	no.	57	245	140	105	Ad Hinti Terrè	sn.	106	375	208	167	Frazione di tribù di Ad Gultana (a)	sn.	428	1.526	910	616						
» » Adirbà (b)	st.	16	87	47	40	Ad Hinnik	sn.	74	323	199	124	Ad Idris Norai	sn.	110	400	232	168						
	sn.	90	406	210	196	Ad Nusser	sn.	102	431	251	180	Ad Baied	sn.	89	321	192	129						
» » Deccandù (b)	no.	57	245	140	105	Ad Degalit	sn.	61	241	138	103	Ad Mahmud	sn.	63	223	132	91						
	st.	81	356	191	165	Ad Zamat	sn.	161	647	370	277	Ad Adum	sn.	65	238	141	97						
» » Debresinà (b)	sn.	42	169	96	73	Ad Omar Ali Bachit	sn.	65	238	135	103	Ad Fretet	sn.	49	152	87	65						
	no.	9	34	19	15	Ad Hummed Saleh . . .	sn.	62	226	136	90	Ad Chiribti	sn.	52	192	126	66						
Convento di Zad Amba (c)	st.	1	50	47	3	Ad Hummed	sn.	127	448	249	199	Frazione di tribù di Ad Himberrà (a)	sn.	413	1.286	959	327						
Convento di Debresinà (d)	st.	1	41	41	—	Ad Hummed Usur	sn.	59	249	153	96	Ad Sciagrai	sn.	47	198	120	78						
VICE RESIDENZA DI NACFA	—	9.198	44.716	25.078	19.643	Ad Manna	sn.	76	289	173	116	Ad Amir	sn.	126	367	297	70						
Tribù di Habàb (e)	no.	3.894	25.083	14.360	10.723	Ad Arbad	sn.	32	108	62	46	Ad Ali Fecak	sn.	125	383	279	104						
» » Ad Tema- riam (e)	no.	1.906	6.917	3.862	3.055	Ad Dafat	sn.	39	171	100	71	Ad Idris Mantai . . .	sn.	47	134	100	34						
Tribù di Ad Scech (e)	no.	1.947	7.136	5.637	3.499	Frazione di tribù di Ad Alalem (a)	sn.	660	2.885	1.766	1.119	Ad Scek Nassih	sn.	68	204	163	41						
» » Ad Moallim	no.	217	884	589	295	Ad Debir Telim	sn.	230	902	553	349	Frazione di tribù di Ad Scenniab (a) (g)	sn.	168	553	329	224						
» » Ad Taura	no.	320	1.213	690	523	Ad Auada	sn.	104	501	295	206	Ad Hinik	sn.	69	148	114	34						
» » Bet Mala	no.	744	2.702	1.523	1.179	Ad Achei	sn.	60	275	166	109	Scenniab	sn.	99	405	215	190						
» » Rasciàida	no.	165	781	412	369	Ad Mohamed Debir . . .	sn.	58	260	169	91	Ad Scialoghehei . . .	sn.	38	151	98	53						

(*) Vedansi avvertenze nn. 19, 20, 21, 30, 31, e 32 a pag. 6, 7 e 8.
 (1) C. R. = Commissariato Regionale. — (2) st. = popolazione stabile. - sn. = popolazione seminomade. - no. = popolazione nomade.
 (a) Comprende le «sottofrazioni di tribù» indicate appresso in carattere diverso (elzeviro tondo). — (b) Tribù Abissine. — (c) Il convento di Zad Amba trovasi nel territorio abitato dalla Tribù Adirbà. — (d) Il convento di Debresinà trovasi nel territorio della tribù di Debresinà. — (e) Per i nomi delle frazioni di tribù vedasi in Appendice l'«Elenco delle tribù, sottofrazioni, frazioni e sottofrazioni di Tribù, secondo le località di residenza». — (f) Di questa Tribù fanno parte anche le frazioni: Ad Ali (sottofrazioni di Ad Mahmud Mussa e Ad Arei) e Ad Hassel (sottofrazioni Ad Hassel, Ad Naffilohab, Ad Cabtab, Ad Hargamab, Ad Ghesenei), i cui componenti furono censiti con quelli di altre frazioni della tribù di Beni Amer. — (g) Nuclei di queste frazioni sono stati censiti nella residenza di Tessenei ove si trovavano presenti al momento della rilevazione.

Segue TAVOLA I.

Popolazione presente (*) secondo il sesso ed il tipo della dimora (*).

Segue COMMISSARIATO REGIONALE DEL BASSOPIANO OCCIDENTALE.

POPOLAZIONE PRESENTE						POPOLAZIONE PRESENTE						POPOLAZIONE PRESENTE											
CIRCOSCRIZIONI TERRITORIALI		Dimora (1)	N. famiglie e convivenze (*)	M	F	M	F	CIRCOSCRIZIONI TERRITORIALI	Dimora (1)	N. famiglie e convivenze (*)	M	F	M	F	CIRCOSCRIZIONI TERRITORIALI	Dimora (1)	N. famiglie e convivenze (*)	M	F	M	F		
1	2	3	4	5	6	1	2	3	4	5	6	1	2	3	4	5	6	1	2	3	4	5	6
Frazione di tribù di Tauliab (a)	sn.	169	829	482	347	Ad Curuk	sn.	137	411	256	155	RESIDENZA DI TESSENEI	—	5.004	14.376	7.788	6.588	Villaggio di Tessenei (h)	st.	54	144	89	55
Ad Hummed	sn.	61	304	174	130	Ad Hummed Idris	sn.	129	422	243	179	Villaggio di Um Hagger (h)	st.	9	29	15	14	Tribù dei Beni Amer (g) (i)	—	1.513	5.098	2.620	2.478
Ad Erreber	sn.	71	346	198	148	Ad Ahmed Baied	sn.	279	747	484	263	Lebet (l)	st.	318	1.055	496	559	Dega (l)	st.	461	1.433	739	694
Ad Hummed Auadab	sn.	37	179	110	69	Ad Uccud Baied	st.	54	153	90	63	Ad Hassal	st.	37	127	56	71	Bet Auad (l)	st.	127	394	206	188
Frazione di tribù di Ad Saleh (a)	sn.	331	1.117	727	390	Ad Nasseh Uccud	sn.	140	437	270	167	Ad Ahmed Auad e Scenniab (l) (m)	st.	297	1.111	606	505	Ad Seek Faid (l)	st.	66	274	136	138
Ad Omer Humed Saleh	sn.	211	600	436	164	Ad Maghiet	sn.	308	952	568	384	Ad Ibrahìm (l)	st.	2	8	4	4	Ad Ibrahim (l)	st.	9	42	19	23
Ad Idris Dar	sn.	54	214	124	90	Bet Beasciò	sn.	69	225	144	81	Ad Nasseh (l)	st.	34	106	69	46	Ad Uccud (fraz. autonoma (l))	st.	104	341	189	152
Ad Idris	sn.	36	109	96	73	Tribù di Ad Scek Garabit Enza	st.	85	282	188	94	Tribù di Sciaraf	st.	536	2.590	1.366	1.224	Tribù di: Sabderat	st.	269	853	343	510
Ad Abdalla	sn.	30	134	71	63	» » Algheden	sn.	275	1.158	650	508	» » Aiesc	st.	243	892	656	236	Tribù di Habab	st.	39	119	53	66
Frazione di tribù di Tausas (a)	sn.	324	1.217	682	535	» » Aiesc	st.	102	354	227	127	Tribù Mensa - Tribù Begiuk (d)	st.	102	354	227	127	» » Ad Temariam	st.	67	149	103	46
Ad Arei	sn.	107	415	213	202	Tribù Mensa - Tribù Begiuk (d)	sn.	34	132	93	39	RESIDENZA DI BARENTÙ	—	5.841	22.707	11.931	10.776	» » Mensa - Ad Tacles	st.	132	260	172	88
Ad Mohamed Idris Aderà	sn.	94	357	207	150	Villaggio di Barentù	st.	30	97	71	26	Villaggio di Barentù	st.	191	537	289	248	» » Maria (f) (n)	st.	49	115	68	47
Ad Mohamed	sn.	35	140	94	46	Altre località (e)	st.	186	380	240	140	Altre località (e)	st.	186	380	240	140	» » Cunama Tica Sogodus	st.	270	1.086	556	530
Ad Ali	sn.	52	171	98	73	Tribù dei Baria Eghir (f)	st.	1.041	5.749	2.979	2.770	Tribù dei Baria Eghir (f)	st.	1.041	5.749	2.979	2.770	» » Cunama Tica Lacatacura	st.	355	1.090	616	474
Ad Gungumta	sn.	36	134	70	64	Tribù dei Baria Mogareb (f)	st.	658	2.863	1.586	1.277	Tribù dei Baria Mogareb (f)	st.	658	2.863	1.586	1.277	» » Cumana Elit	st.	127	465	264	201
Frazione di tribù di Sinkat Kinab (a) (b)	st.	13	30	14	16	Tribù di Cunama Mogareb (f)	—	700	2.668	1.380	1.388	Tribù di Cunama Mogareb (f)	—	700	2.668	1.380	1.388	» » Cumana Bitama	st.	73	218	114	104
Ad Agibei	sn.	15	44	22	22	Eimasa	st.	288	977	511	466	Eimasa	st.	288	977	511	466	» » Baria Eghir	st.	196	598	341	257
Ad Uahadomo	sn.	48	132	85	47	Selest Logoda	st.	258	1.029	526	503	Selest Logoda	st.	258	1.029	526	503	» » Algheden	st.	32	100	50	50
Ad Abellinab	sn.	16	39	21	18	Tanda	st.	154	662	343	319	Tanda	st.	154	662	343	319	» » Sciueria del Gasc	st.	60	183	111	72
Ad Mahreguab	sn.	20	77	43	34	Tribù di Cunama Balca (f) (g)	—	2.228	8.477	4.376	4.101	Tribù di Cunama Balca (f) (g)	—	2.228	8.477	4.376	4.101	» » Bet Mala	st.	52	184	80	104
Ad Fellesab	sn.	10	30	11	19	Chega	st.	366	1.494	771	723	Chega	st.	366	1.494	771	723	» » Rascaida	sn.	50	247	135	112
Ad Aclei	st.	13	30	14	16	Agonna	st.	164	718	371	347	Agonna	st.	164	718	371	347						
Ad Umméd Cheleb	sn.	43	127	65	62	Coita	st.	439	1.723	923	800	Coita	st.	439	1.723	923	800						
Frazione di tribù di Lebet (a) (c)	st.	32	100	72	28	Alummù	st.	430	1.845	963	882	Alummù	st.	430	1.845	963	882						
Ad Fenan	sn.	31	99	73	26	Fodè	st.	360	1.210	595	615	Fodè	st.	360	1.210	595	615						
Ad Badofab	sn.	110	465	250	215	Ducambia	st.	469	1.487	753	734	Ducambia	st.	469	1.487	753	734						
Scèbauduab	sn.	87	276	202	74	Tribù di Cunama Tica (f) (g)	—	332	912	475	437	Tribù di Cunama Tica (f) (g)	—	332	912	475	437						
Shiscianduab	sn.	58	167	98	69	Sassal	st.	332	912	475	437	Sassal	st.	332	912	475	437						
Uetal	sn.	34	96	77	19	Tribù di Algheden	st.	31	139	78	61	Tribù di Algheden	st.	31	139	78	61						
Echeb	st.	32	100	72	28	» » Habab	st.	10	50	27	23	» » Habab	st.	10	50	27	23						
Enghel	sn.	25	54	45	9	» » Maria Neri	st.	44	173	96	77	» » Maria Neri	st.	44	173	96	77						
Dessetei	sn.	31	135	69	67	» » Beni Amer	st.	151	557	304	253	» » Beni Amer	st.	151	557	304	253						
Frazione di tribù di Ad Ibrahìm (a) (c)	sn.	1.039	4.275	2.755	1.520	Gruppi di popolazioni varie	—	69	202	101	101	Gruppi di popolazioni varie	—	69	202	101	101						
Ad Chidin	sn.	141	607	357	250	Abissini	st.	22	49	22	27	Abissini	st.	22	49	22	27						
Ad Chelefi	sn.	256	1.044	664	380	Arabi	st.	4	13	9	4	Arabi	st.	4	13	9	4						
Ad Uilid Nho	sn.	155	622	431	191	Bogos	st.	1	2	1	1	Bogos	st.	1	2	1	1						
Ad Ali Harfà	sn.	47	275	147	128	Sabderat	st.	1	2	1	1	Sabderat	st.	1	2	1	1						
Ad Mudui	sn.	128	461	327	134	Sudanesi	st.	6	50	22	28	Sudanesi	st.	6	50	22	28						
Ad Maraik	sn.	100	399	266	133	Giaalin	st.	11	23	12	11	Giaalin	st.	11	23	12	11						
Ad Babiret	sn.	123	506	332	171	Tacruri	st.	24	63	34	29	Tacruri	st.	24	63	34	29						
Ad Roboba	sn.	89	361	231	130																		
Frazione di tribù di Ad Uccud (frazione autonoma (a) (c))	sn.	54	153	90	63																		
Ad Idris Mohamed	sn.	2.527	7.604	4.758	2.846																		
Ad Assennai	sn.	90	260	183	77																		
Ad Assennai	sn.	433	1.358	840	518																		
Ad Hasseb	sn.	253	829	486	343																		
Ad Mahmud Baied	sn.	70	172	113	59																		
Ad Hummed Said	sn.	257	661	435	226																		
Ad Ahmed Aued	sn.	36	135	83	52																		
Ad Mahmud Idris	sn.	105	262	179	83																		
Ad Idris Mussa	sn.	136	451	286	165																		

(*) Vedansi avvertenze nn. 19, 20, 21, 30, 31 e 32 a pagg. 6, 7 e 8.

(1) st. = popolazione stabile. — sn. = popolazione seminomade. — no = popolazione nomade.

(a) Comprende le « Sottofrazioni di tribù » indicate appresso in carattere diverso (Elzeviro tondo). — (b) Questa frazione di tribù ha la sua residenza abituale nella Residenza di Tessenei. — (c) Nuclei di queste frazioni sono stati censiti nella Residenza di Tessenei ove, per ragioni di pascolo, si trovavano presenti al momento della rilevazione. — (d) Nuclei della tribù omonima residente nel Commissariato Regionale di Cheren. — (e) Località: Alala - Ancota - Antore - Biacundi - Biaghela - Basciocca - Cassub - Caitobia - Ducambia - Erenei - Giaraba - Cugùè - Congoma - Littona - Mochita - Odos - Sicaba - Tarchina - Tolè - Udubi. — (f) Per i nomi di frazioni e sottofrazioni di tribù, ove manchino, vedasi in Appendice l'« Elenco delle tribù, sottotribù, frazioni e sottofrazioni di tribù secondo le località di residenza ». — (g) Comprende le « Frazioni di tribù » indicate appresso in carattere diverso (Bodoniano tondo). — (h) Abitato da persone appartenenti a tribù varie. — (i) Di questa tribù fa parte anche la frazione di Sinkat Kinab che è stata censita nel Territorio di Agordat. — (l) Sono nuclei di frazioni di tribù appartenenti al Territorio di Agordat che per ragioni di pascolo, furono censiti nella Residenza di Tessenei ove si trovavano presenti al momento della rilevazione. — (m) Per la popolazione di queste frazioni fu eseguita un'unica rilevazione. — (n) Questa tribù comprende le sottotribù: Maria Rossi e Maria Neri.

Segue TAVOLA I.

Popolazione presente (*) secondo il sesso ed il tipo della dimora (*).

Segue COMM. REG. DEL BASSOPIANO OCCIDENTALE. — RESIDENZA AUTONOMA DELLA DANCALIA MERIDIONALE.

POPOLAZIONE PRESENTE						POPOLAZIONE PRESENTE						POPOLAZIONE PRESENTE						
CIRCOSCRIZIONI TERRITORIALI	Dimora (1)	N. famiglie e convivenze (*)	M F	M	F	CIRCOSCRIZIONI TERRITORIALI	Dimora (1)	N. famiglie e convivenze (*)	M F	M	F	CIRCOSCRIZIONI TERRITORIALI	Dimora (1)	N. famiglie e convivenze (*)	M F	M	F	
1	2	3	4	5	6	1	2	3	4	5	6	1	2	3	4	5	6	
Gruppi di popolazioni varie:	—	1.588	3.171	1.936	1.235	Gherar	st.	15	64	34	30	Tribù di Assabacari (c)	—	80	430	257	173	
Tacruri	st.	568	1.587	872	715	Ulel	st.	5	23	14	9	Cara	st.	24	149	70	79	
	sn.	7	24	15	9	Enda Cassim	st.	5	15	10	5	Ereca	no.	37	187	117	70	
Giaalin	st.	144	198	161	37							Molitte	no.	8	32	23	9	
	sn.	1	1	1	—	Tribù di Afaara (d)	st.	86	387	182	295	Doran	no.	11	62	47	15	
Arabi	st.	220	271	234	37	» » Nassar	st.	72	301	144	157	Tribù di Derrado (g)	no.	31	117	67	50	
Bogos	st.	69	132	84	49	» » Barhitto (e)	st.	108	396	203	193	» Bodoitamela (c)(h)	—	164	648	349	299	
Somali	st.	59	93	68	25	» » Dammoheita	st.	54	259	137	122	Debellù	st.	39	178	95	83	
Indiani	st.	6	10	6	4	» » Ibirto	no.	6	23	15	8	Eddercaltò	no.	31	105	52	53	
Baggara	st.	38	68	44	24	» » Ghidinto	no.	10	36	22	14	Donai	no.	13	47	22	25	
Sudanesi	st.	134	313	166	147	» Hedarem (c) (f)	—	489	1.653	985	668	Ilhinò	no.	15	80	36	44	
Abissini	st.	334	465	280	185	All Buritta (o Ad-Hummed)	no.	105	390	215	175	Hassalbura	no.	12	46	26	20	
	sn.	8	8	5	3	Gurmahtò	no.	22	72	42	30	Ulel	no.	14	66	39	27	
RESIDENZA AUTON. DELLA DANCALIA MERIDIONALE (a)	—	1.908	6.960	3.929	3.031	Auligura	no.	104	231	143	88	Abamela	no.	40	126	79	47	
Villaggio di Assab	st.	390	1.080	672	408	Gangoita	no.	39	111	61	50							
Villagg. di Assab picc.	st.	115	343	207	136	Datta Udim Assainad	no.	137	534	321	213	Tribù di Missindi (i)	st.	28	114	55	59	
Tribù di Ancala (b) (c)	—	68	274	157	117	Hummedin All Sammò	no.	5	15	11	4	» » Alahito (l)	no.	41	153	89	64	
Haggi Omar	st.	5	19	9	10	Cobortò	no.	22	65	39	26	» » Haisamale (m)	st.	57	239	127	112	
Enda Sechem	st.	11	40	23	17	All Gohli	no.	30	109	76	33	» » Ad Ali Sceka (n)	st.	109	507	261	246	
Sechem Ahmed	st.	11	42	25	17	Aftatto	no.	4	17	13	4	TOTALE GENERALE DELLA COLONIA	—	146231	596.013	321.594	274.419	
Damisso	st.	5	22	13	9	Hummeddabba	no.	21	109	64	45							
Achito	st.	11	49	29	20													

(*) Vedansi avvertenze nn. 19, 20, 21, 30, 31 e 32 a pagg. 6, 7 e 8.

(1) st. = popolazione stabile. — sn. = popolazione seminomade. — no. = popolazione nomade.

(a) La Residenza della Dancalia Meridionale è passata alle dipendenze del Commissariato Regionale del Bassopiano Orientale che ha assunto la nuova denominazione di Commissariato Regionale del Bassopiano Orientale e della Dancalia Meridionale a seguito del Decreto Governatoriale, n. 6683, del 5 dicembre 1933-XII. — (b) La frazione Sidi Camil di questa tribù non è stata censita perchè quando fu eseguita la rilevazione si trovava oltre confine per ragioni di pascolo. — (c) Tribù comprendente le «frazioni di tribù» indicate appresso in carattere diverso (Bodoniano tondo). — (d) Comprende le frazioni di tribù di Doironto e Ibirto per la cui popolazione fu eseguita un'unica rilevazione. — (e) Comprende le frazioni di tribù Hammidat e Scekaito per la cui popolazione fu eseguita un'unica rilevazione. — (f) La frazione Snafta di questa Tribù non è stata censita perchè quando fu eseguita la rilevazione si trovava oltre confine per ragioni di pascolo. — (g) Comprende le frazioni di tribù di Hussento, Helento, e Maiabbi per la cui popolazione fu eseguita un'unica rilevazione. — (h) La frazione All Sarra di questa Tribù non è stata censita poichè quando fu eseguita la rilevazione si trovava oltre confine per ragioni di pascolo. — (i) Comprende le frazioni di tribù di Idiistò, Onabtò e Inghidò per la cui popolazione fu eseguita un'unica rilevazione. — (l) Comprende le frazioni di tribù di Dababura, Assabura e Rolvetò per la cui popolazione fu eseguita un'unica rilevazione. — (m) Comprende le frazioni di tribù di All Gangoga, Hummad Sarra, Omar Sarra, Amasso e Unda Alitte per la cui popolazione fu eseguita un'unica rilevazione. — (n) Comprende le frazioni di tribù di Garabdia, Sceka, Rahmanto, Adali Seek, Dinitte, Tachil e Burhant per la cui popolazione fu eseguita un'unica rilevazione.

TAVOLA II.

Popolazione presente (*) secondo il tipo della dimora (*), il sesso, l'età (*), la

Table with 21 columns: Numero d'ordine, CIRCOSCRIZIONI TERRITORIALI (*), DIMORA (a), N. FAMIGLIE E CONVIVENZE (*), POPOLAZIONE PRESENTE (MF, M, F sub-totals), CONDIZ. SOCIALE DEL CAPO FAMIGLIA (CONTADINI, PASTORI, VARIE), RELIGIONE (CATTOLICA, MUSSULMANA, COPTA, PROTESTANTE, VARIE). Rows include ERITREA, Commissariato Regionale dello Hamasien, and RESIDENZA DEL SERAE.

(*) Vedansi avvertenze nn. 15, 19, 20, 21, 22, 23, 24, 25, 26 e 27 a pagg. 6 e 7. (a) st. = popolazione stabile - sn. = popolazione seminomade. - no. = popolazione nomade. - (b) Il « Medri Bahari (Pendici Orientali) » fa parte del Commissaria di pascolo o di agricoltura, vi hanno successivamente eletto dimora abituale.

condizione sociale (*) del capo famiglia, la religione (*), la razza (*) e la lingua (*).

R A Z Z A													L I N G U A O D I A L E T T O														DIMORA (o)	Numero d'ordine
ABISSINA	BOGOS	SOMALA	TIGRE	DANCALA	BEGIA	CUMANA	SUDANESE	SAHO	BARIA	GALLA	ALTRE	PERSONE CHE PARLANO L'ITALIANO (*)	TIGRIGNA	SAHO	BARIA	AMARICA	BULENA	ARARA	TIGRE	TACURRA	DANCALA	BEGIA	CUMANA	ALTRE	DIMORA (o)	Numero d'ordine		
22	23	24	25	26	27	28	29	30	31	32	33	34	35	36	37	38	39	40	41	42	43	44	45	46	47	48		
289.994	24.466	623	113.050	21.679	68.155	15.426	1.775	41.170	9.749	694	9.232	6.801	288.515	40.791	9.749	1.646	24.465	8.475	153.517	1.951	21.710	28.396	15.085	1.713	Tot.			
289.972	24.468	623	50.788	9.878	13.449	15.225	1.774	11.518	9.727	694	8.180	6.552	238.496	11.139	9.727	1.643	24.465	7.446	56.653	1.927	9.909	8.292	14.884	1.713	st.	1		
8			16.637	9.088	52.004	201		1	219	22		271	13	5	219	22		3	248	51.239	24	9.068	17.402	201		sn.		
14			45.025	2.733	2.702				29.433			781	236	14	29.433			781	45.025		2.733	2.702				no.		
93.204	12		590			10	7	251	7	249	509	1.799	92.372	251	7	833	12	210	590	17			10	537	st.	2		
18.845	12		266			10	7	232	5	103	494	1.293	18.272	232	5	574	12	195	266	17			10	391		3		
5.116												200	5.116														4	
4.276												7	4.276															5
12.188												1	12.188															6
4.444												9	4.444															7
1.529												45	1.529															8
3.969												12	3.969															9
8.346												3	8.346															10
4.704												18	4.704															11
6.391									2			15	6.379					12							8		12	
5.264												4	5.264		2													13
9.109												16	9.104			5												14
4.119												1	4.117			2												15
3.700												176	3.700															16
1.204			324					19		138	15	176	964	19		240		15	324					138			17	
187.774	97	28	211		28	17	88	35.795	263	324	285	2.143	187.613	35.795	263	306	97	326	224			15	17	254	Tot.			
187.760	97	28	211		28	17	88	6.149	263	324	285	1.954	187.599	6.149	263	306	97	326	224				15	17	254	st.	18	
								219				1		219													sn.	
14								29.427				188	14	29.427													no.	
108.091	49	18	97		23	13	54	1.820	256	299	134	886	107.967	1.820	256	253	49	154	110				10	13	222		19	
9.693												42	9.693															20
3.959										6		9	3.959			6												21
2.944												4	2.944															22
5.414												1	5.414															23
14.443									3	226	5	61	14.443	3	226													24
655												3	659													5	25	
3.975												3	3.975															26
2.278												1	2.278															27
1.826												2	1.826															28
1.906												1	1.907															29
14.551	17	5	22		23	5	23	533		1	89	529	14.491	533		60	17	83	35				10	5	35		30	
11.150	4							104		50	40	83	11.135	104		41	4	40										31
2.772								368		12		1	2.772	368														32
1.314								3		16		2	1.314	3														33
8.033				47				342		118			8.033	342		81			47									34
4.792										5		3	4.791			1												35
1.248								115		4		2	1.248	115														36
8.989								67		82		4	8.936	67		64												37
1.945								96				39	1.945	96												71	38	
2.099												1	2.099															39
4.105	28	13	28			8	31	189	30			93	4.105	189	30		28	31	28					8	13		40	
79.683	48	10	114		5	4	34	33.975	7	25	151	1.257	79.646	33.975	7	53	48	172	114				5	4	32		41	
3.388		2	77			1		636		10	106	110	3.378	636		19		97	77					1	12		42	
1.309								2				1	1.309	2														43
541													541															44
4.286							2	40			8	70	4.286	40				10										45
4.674								124			25	4.674	124															46
2.330								11			8	2.330	11															47
2.797								128			6	2.797	128															48
2.021								16			7	2.021	16															49
2.939											8	2.939																50

Regionale dello Hamasièn ma non costituisce un vero e proprio Distretto. La maggior parte delle persone che vi sono state censite e che vi si erano recate per ragioni


Segue TAVOLA II.

Popolazione presente (*) secondo il tipo della dimora (*), il sesso l'età (*), la

Numero d'ordine	CIRCOSCRIZIONI TERRITORIALI (*)	POPOLAZIONE PRESENTE								CONDIZ. SOCIALE DEL CAPO FAMIGLIA			RELIGIONE							
		DIMORA (a)	N. FAMIGLIE E CON- VIVENZE (*)	M F		M		F		CONTADINI E PASTORI	PASTORI	VARIE	CATTOLICA	MUSSULMANA				COPTA	PROTESTANTE	ALTRE
				Tot.	— di 15 anni	Tot.	— di 15 anni	Tot.	— di 15 anni					In com- plesso	Hare- fita	Malechita	Sciacheita			
1	2	3	4	5	6	7	8	9	10	11	12	13	14	15	16	17	18	19	20	21
51	Distretto di Meretta Sebenè	—	1.610	5.459	2.504	2.848	1.363	2.611	1.141	4.508	—	951	576	105	105	—	—	4.778	—	—
52	" " Meretta Caièh	—	596	2.072	982	1.038	518	1.034	464	2.072	—	—	—	—	—	—	—	2.072	—	—
53	" " Zeuadoglè	—	1.700	5.707	2.504	2.883	1.334	2.824	1.170	3.291	—	2.416	3.924	490	447	34	9	1.270	—	23
54	" " Decchi Dignà	—	585	2.028	932	1.055	520	973	412	2.028	—	—	4	—	—	—	—	2.024	—	—
55	" " Egghelà Hamès	—	646	2.349	835	1.302	483	1.047	352	2.349	—	—	—	—	—	—	—	2.349	—	—
56	" " Robrà	—	845	2.864	1.141	1.513	618	1.351	523	2.815	—	49	465	559	517	23	19	1.840	—	—
57	" " Decchi Ad Mocòn	—	571	2.111	933	1.131	516	980	417	2.111	—	—	—	71	71	—	—	2.040	—	—
58	" " Haddegti	—	902	3.188	1.423	1.669	767	1.519	656	3.188	—	—	808	10	10	—	—	2.370	—	—
59	" " Tedrèr	—	850	2.987	1.297	1.543	688	1.444	609	2.966	—	21	4	52	52	—	—	2.931	—	—
60	" " Decchi Ghebrì	—	769	2.559	1.166	1.284	613	1.275	553	2.559	—	—	2	374	374	—	—	2.183	—	—
61	" " Enganà	—	737	2.698	1.219	1.339	613	1.359	606	2.698	—	—	522	—	—	—	—	2.176	—	—
62	" " Addi Gultì	—	514	2.082	963	1.007	475	1.075	488	2.076	—	6	—	164	12	—	152	1.918	—	—
63	" " Enda Dascim	—	270	1.182	530	612	293	570	237	1.182	—	—	1	—	—	—	—	1.181	—	—
64	" " Senafè	—	518	1.629	668	816	336	813	332	300	—	1.329	16	781	727	36	18	832	—	—
65	" " Degghien Uogherà	—	185	721	332	353	174	368	158	721	—	—	—	—	—	—	—	721	—	—
66	" " Uoddechelè Meshal	—	1.071	4.107	1.864	2.122	1.006	1.985	858	3.641	—	466	—	456	412	18	26	3.651	—	—
67	" " Zebàn	—	503	2.076	942	1.062	479	1.014	463	2.076	—	—	29	—	—	—	—	2.047	—	—
68	" della Colonia Cattolica	—	168	737	332	357	167	380	165	737	—	—	627	4	4	—	—	106	—	—
69	" di Debar Islàm	—	70	289	121	147	70	142	51	289	—	—	—	289	289	—	—	—	—	—
70	" " Ambeset Ghelebà	—	623	2.256	943	1.213	506	1.043	437	2.242	—	14	—	—	—	—	—	2.256	—	—
71	" " Zeremossi	—	191	830	414	394	205	436	209	830	—	—	—	27	27	—	—	803	—	—
72	" " Agiuf I Tahtai	—	86	396	158	197	77	199	81	396	—	—	—	2	2	—	—	394	—	—
73	" " Agiuf II Tahtai	—	368	1.541	691	780	351	761	349	1.541	—	—	7	—	—	—	—	1.534	—	—
74	" " Agiuf Lalai	—	360	1.544	716	766	363	778	353	1.544	—	—	—	8	—	—	8	1.536	—	—
75	" " Loggò Sardà	—	352	1.630	703	765	367	865	336	1.630	—	—	—	149	149	—	—	1.481	—	—
76	" " Acran	—	622	2.512	1.157	1.251	595	1.261	562	2.512	—	—	—	122	—	—	122	2.390	—	—
77	" " Tribù Mussulmane	—	7.806	31.054	15.413	16.702	8.842	14.352	6.571	9.429	18.171	3.454	—	30.287	30.287	—	—	767	—	—
		Tot.	12.144	48.827	16.145	28.218	8.868	20.609	7.277	7.095	10.413	31.319	98	47.219	28.232	5.557	13.430	1.349	24	137
78	Commiss. Reg. del Bassopiano Orientale e della Dancalia	st.	11.141	39.753	12.925	22.741	7.081	17.012	5.844	7.095	5.716	26.942	98	38.145	22.969	5.557	9.619	1.349	24	137
		sn.	1.001	9.068	3.219	5.473	1.786	3.595	1.433	—	4.691	4.377	—	9.068	5.257	—	3.811	—	—	—
		no.	2	6	1	4	1	2	—	—	6	—	—	6	6	—	—	—	—	—
79	TERRITORIO DI MASSAUA	—	10.417	33.895	10.982	19.240	6.049	14.655	4.933	7.095	5.722	21.078	95	32.311	19.822	5.549	6.940	1.328	24	137
80	RESIDENZA DELLA DANCALIA SETTENTR.	—	1.727	14.932	5.163	8.978	2.819	5.954	2.344	—	4.691	10.241	3	14.908	8.410	8	6.490	21	—	—
		Tot.	25.679	121.101	55.419	67.021	30.232	54.080	25.187	80.188	37.126	3.789	7.857	106.955	978	105.775	202	5.780	475	34
81	Commissariato Regionale di Cheren	st.	12.151	56.389	26.186	30.594	14.360	25.795	11.826	52.769	—	3.620	7.854	42.246	978	41.066	202	5.780	475	34
		sn.	3.341	15.604	7.236	8.870	4.216	6.734	3.020	15.435	—	169	3	15.601	—	15.601	—	—	—	—
		no.	10.187	49.108	21.997	27.557	11.656	21.551	10.341	11.982	37.126	—	—	49.108	—	49.108	—	—	—	—
82	TERRITORIO DI CHEREN	—	16.486	76.385	35.347	41.948	19.691	34.437	15.656	72.488	108	3.789	7.857	62.239	978	61.059	202	5.780	475	34
83	VICE RESIDENZA DI NACFA	—	9.193	44.716	20.072	25.073	10.541	19.643	9.531	7.698	37.018	—	—	44.716	—	44.716	—	—	—	—
		Tot.	27.542	99.376	37.795	57.622	19.668	41.754	18.127	29.538	65.732	4.106	2.233	93.266	328	92.241	697	847	44	2.986
84	Commiss. Reg. del Bassopiano Occidentale	st.	12.965	45.836	16.539	24.826	8.490	21.010	8.040	27.738	13.994	4.106	2.233	39.734	328	38.709	697	839	44	2.986
		sn.	14.577	53.540	21.256	32.796	11.169	20.744	10.087	1.802	51.738	—	—	53.532	—	53.532	—	8	—	—
85	TERRITORIO DI AGORDAT	—	(b)16.897	62.293	24.622	37.903	12.813	24.390	11.809	1.704	58.556	2.033	27	62.061	206	61.575	280	195	10	—
86	RESIDENZA DI BARENTÙ	—	5.641	22.707	8.502	11.931	4.464	10.776	4.038	21.654	—	1.053	2.198	17.277	35	17.192	50	222	34	2.976
87	RESIDENZA DI TESSENEI	—	5.004	14.376	4.671	7.788	2.391	6.588	2.280	6.180	7.176	1.020	8	13.928	87	13.474	367	430	—	10
		Tot.	1.908	6.960	2.461	3.929	1.412	3.031	1.049	—	3.876	3.084	5	6.816	27	18	6.771	138	—	1
88	Residenza Autonoma della Dancalia Meridion.	st.	1.150	4.227	1.372	2.310	748	1.917	624	—	1.143	3.084	5	4.083	27	18	4.038	138	—	1
		no.	758	2.733	1.089	1.619	664	1.114	425	—	2.733	—	—	2.733	—	—	2.733	—	—	—

(*) Vedansi avvertenze nn. 15, 19, 20, 21, 22, 23, 24, 25, 26 e 27 a pagg. 6 e 7.

(a) st. = popolazione stabile. — sn. = popolazione seminomade. — no. = popolazione nomade.



POPOLAZIONE INDIGENA

D) SOMALIA

TAVOLA I.

Popolazione presente (*) secondo il tipo della dimora (*).

COMM. REG. DI MOGADISCIO. — COMM. REG. DEL BASSO GIUBA

GRUPPI, TRIBÙ, SOTTOTRIBÙ, RER, ECC. (*)	LOCALITÀ		Dimora (1)	POPOLA- ZIONE	GRUPPI, TRIBÙ, SOTTOTRIBÙ, RER, ECC. (*)	LOCALITÀ		Dimora (1)	POPO- LAZIONE
	1	2				3	4		
COMMISSARIATO REG. DI MOGADISCIO					— 19.501				
GRUPPO PRE-HAUÏA:									
AUADLE	Mogadiscio, villaggi di Danane, Gesira e rimanente territorio del Commissariato		sn.	161					
GRUPPO HAUÏA									
MUROSADA	Id.	Id.	sn.	331					
HABÀR GHIDIR:									
Saad	Id.	Id.	sn.	142					
Soliman	Id.	Id.	sn.	115					
Sarur	Id.	Id.	sn.	31					
Cabile varie	Id.	Id.	sn.	167					
GORGATE	Id.	Id.	sn.	68					
SCEKÀL	Id.	Id.	sn.	356					
ABGAL:									
Primo Iacub	Id.	Id.	st.	605					
Harti	Id.	Id.	sn.	60					
Dole-Daud	Id.	Id.	sn.	204					
Matàn	Id.	Id.	sn.	392					
Èli Òmar	Id.	Id.	sn.	490					
Uar-ulùs-Uaèsle	Id.	Id.	sn.	66					
Mobilèn	Id.	Id.	sa.	84					
Illivi	Id.	Id.	sn.	231					
GALGIÀL	Id.	Id.	sn.	32					
LIBERTI DELLO SCEBELI:									
Cavole (Liberti degli Hauia)	Id.	Id.	st.	103					
GRUPPO DIR:									
BIMAL	Id.	Id.	sn.	300					
(a)	Id.	Id.	sn.	135					
GRUPPO DARÒD:									
HARTI MIGIURTINI:									
Òmar Mahmùd	Id.	Id.	sn.	667					
Beldiahan	Id.	Id.	sn.	55					
Ismail Soliman	Id.	Id.	sn.	22					
HARTI:									
Dulbahànta	Id.	Id.	sn.	58					
AORTABLE	Id.	Id.	sn.	65					
OGADÈN	Id.	Id.	sn.	75					
GRUPPO RAHANUÈN:									
OBER E GIAMBELUL (b)	Id.	Id.	sn.	226					
BARBARO E IFMÈGA (b)	Id.	Id.	sn.	42					
ELÀI DI BÛR	Id.	Id.	sn.	235					
GHELEDI	Id.	Id.	sn.	469					
(a)	Id.	Id.	sn.	359					
GRUPPO SOMALI (c):									
SEDDAH GHEDI:									
Iudaven	Id.	Id.	st.	60					
Bi iet	Id.	Id.	st.	47					
Abdule	Id.	Id.	st.	33					
Abdalle	Id.	Id.	st.	38					
Adandere	Id.	Id.	st.	73					
Bosadich	Id.	Id.	st.	59					
SCEK MUMIN	Id.	Id.	st.	26					
DABARUENE	Id.	Id.	st.	619					
MORSICIO	Id.	Id.	st.	554					
MOGAZZUNI	Id.	Id.	st.	324					
SCIORUSI - DIN - SCAIS CETI	Id.	Id.	st.	1.052					
MAGNO DI AMARUINI	Id.	Id.	st.	29					
BAGRADIR	Id.	Id.	st.	2.172					
ABAGIBIL	Id.	Id.	sn.	41					
RER MAGNO	Id.	Id.	st.	1.330					
BANDABÒ	Id.	Id.	st.	1.134					
GRUPPO ARABI:									
AMUDI	Mogadiscio, villaggi di Danane, Gesira e rimanente territorio del Commissariato		st.	332					
AMUDI	Id.	Id.	sn.	193					
RER FACHÌ	Id.	Id.	sn.	410					
ASCERAF	Id.	Id.	st.	666					
ARAB MAHMUD SALA MEHERI	Id.	Id.	st.	80					
GRUPPO SUAHILI									
GRUPPO INDIANI	Id.	Id.	st.	38					
GRUPPO BRAVANI	Id.	Id.	st.	333					
GRUPPO ERITREI	Id.	Id.	st.	212					
GRUPPO EBREI	Id.	Id.	st.	206					
GRUPPO ARABI E SOMALI (d)	Id.	Id.	st.	11					
					3.083				
COMMISSARIATO REG. DEL BASSO GIUBA					— 173.873				
RESIDENZA DI CHISMAIO					— 38.785				
GRUPPO HAUÏA:									
SCEKÀL:									
Aucutub	Dasceg		sn.	2.100					
Au Loboghe	Gumbo		sn.	551					
GRUPPO DIR									
BIMAL	"		no.	191					
GRUPPO DARÒD:									
HARTI MIGIURTINI:									
Òmar Mahmùd	Chisimaio, Dasceg, Giorre, Lachedane		sn.	1.570					
Òsman Mahmùd	Chisimaio, Dasceg, Giorre		sn.	2.840					
Issa Mahmùd	Chisimaio, Dasceg, Giorre, Lachedane		sn.	5.050					
Ali Soliman	Id.	Id.	sn.	1.720					
Ismail Soliman	Chisimaio, Dasceg, Cudaio		sn.	1.170					
Suacron	Chisimaio, Dasceg		sn.	310					
HARTI :									
Uarsanghèli	Chisimaio, Giorre, Lachedane, Dasceg		sn.	1.050					
Dulbahànta	Chisimaio, Dasceg		sn.	630					
OGADÈN - Mogabhl	Uamo Ido		no.	6.060					
TALAMOGHE :									
Abdàlla	"		no.	6.300					
Abduac	"		no.	3.300					
LELCASSE	Chisimaio, Dasceg, Giorre		sn.	750					
AORTABLE	Chisimaio, Dasceg		sn.	680					
GRUPPO SUAHILI:									
TERVARI	Chisimaio, Hag-Ali, Faruamo		st.	332					
GRUPPO ARABI	Chisimaio, Gobuen		st.	1.370					
GRUPPO INDIANI	"		st.	264					
GRUPPO BAGIUNI	Chisimaio, Zula, Cojama, Covai, Ras Chiambone		st.	2.250					
GRUPPO BRAVANI	Chisimaio		st.	282					
GRUPPO ERITREI	"		st.	15					
RESIDENZA DI AFMEDÒ					— 45.091				
GRUPPO DARÒD:									
OGADÈN:									
Aulihàn	Centro di Afmedò		st.	15					
Mohamed Zubier	"		st.	218					
TRIBÙ VARIE	"		st.	7					
GRUPPO ARABI	"		st.	91					

(*) Vedansi avvertenze nn. 19, 20 e 33 a pagg. 6, 7 e 9.

(1) st. = popolazione stabile. — sn. = popolazione *semi-nomade*. — no = popolazione *nomade*.

(a) Di tribù o cabila non indicata. — (b) Tribù appartenenti alla « Confederazione dei Sciàn Dafét ». — (c) Somali di gruppo etnico non indicato. — (d) Non meglio precisati (censiti insieme).

Segue TAVOLA I.

Popolazione presente (*) secondo il tipo della dimora (*).

Segue COMMISSARIATO REGIONALE DEL BASSO GIUBA

GRUPPI, TRIBÙ, SOTTOTRIBÙ, RER, ECC. (*)	LOCALITÀ	Dimora (1)	POPOLAZIONE	GRUPPI, TRIBÙ, SOTTOTRIBÙ, RER, ECC. (*)	LOCALITÀ	Dimora (1)	POPOLAZIONE
1	2	3	4	1	2	3	4
GRUPPI VARI (a)	Centro di Afmedò	st.	50	GHERRA BADIA - Coragno	Varie	no.	130
GRUPPO DIR	Altre località della Residenza	no.	630	LIBERTI DEI GHERRA - Coragno	Villaggi di Aughelle, Berdale, Omboi, Calmole	st.	274
GRUPPO DARÒD				GRUPPO HAUÌA:			
OGADÈN:				MUROSADA - Fol - ulùs	Varie	no.	54
Mogabùl - Sahad	Id.	Id.	no. 1.020	HABÀR GHIDÌR - Saad	Arraaddei	no.	425
Makail	Id.	Id.	no. 195	SCEKÀL:			
Aulihàn (b)	Id.	Id.	— 5.721	Abdi Scek	Ghesud	no.	140
Turadde	Id.	Id.	no. 1.750	Toluene	"	no.	228
Gibrahil	Id.	Id.	no. 556	Au Loboghe (b)	"	—	497
Aden Cher - Ali	Id.	Id.	no. 1.380	Saadi	"	no.	236
Aden Cher - Ahmed	Id.	Id.	no. 1.640	Aganè	"	no.	261
Aden Cher - Omar	Id.	Id.	no. 215	LIBERTI DEI SCEKÀL - Au Loboghe	Garas Igiaba	st.	30
Aden Cher - Samantar	Id.	Id.	no. 180	MALAPSAI - Hebelo	Varie	no.	96
Mohamed Zubier (b)	Id.	Id.	— 20.155	UADÀN - Mehàd Malilli	Arraaddei	no.	118
Assan Dere - Eerzi	Id.	Id.	no. 2.390	ABGAL:			
Assan Dere - Amaden	Id.	Id.	no. 2.240	Matàn	"	no.	79
Assan Dere - Ugaz Guled	Id.	Id.	no. 1.000	Uaèsle	"	no.	84
Assan Dere - Ugaz Nur	Id.	Id.	no. 1.760	MARREHAN - Hassan	Arenaga	no.	580
Isak - Arun	Id.	Id.	no. 505	LIBERTI DEI MARREHAN	Villaggio Acaca	st.	152
Isak - Huen	Id.	Id.	no. 485	AGIURÀN:			
Calaf Gun - Samantar Calaf	Id.	Id.	no. 1.720	Uàcle	Uandid	no.	665
Calaf Gun - Gulet Calaf	Id.	Id.	no. 1.695	Ualamogga	"	no.	750
Mahat Rob Ahmer	Id.	Id.	no. 5.000	Gascia	"	no.	395
Mahat Rob Gun - Ali Nasser	Id.	Id.	no. 1.550	LIBERTI DEGLI AGIURÀN:			
Mahat Rob Gun - Ighis	Id.	Id.	no. 630	Uàcle	Villaggio Duchia Mado	st.	112
Mahat Rob Gun - Scirschiere	Id.	Id.	no. 475	Ualamogga	Dugiuma, Garàs, Igiaba, Abdi Mamo	st.	315
Mahat Rob Gun - Ali Uenagh	Id.	Id.	no. 375	GALGIÀL:			
Mahat Rob Gun - Ali Iusuf	Id.	Id.	no. 330	Alofi	Reddide	no.	109
Arifa dei Mohamed Zubier (c)	Id.	Id.	no. 674	Omar	"	no.	70
TALAMOGHE - Abduàc	Id.	Id.	no. 165	Iaben - Galgel (g)	Varie	no.	99
BARTIRÈH:				Balad - Absame (g)	"	sn.	84
Guled	Id.	Id.	no. 4.550	TRIBÙ VARIE	"	no.	412
Uaes	Id.	Id.	no. 4.550	GRUPPO DIR:			
Galobe	Id.	Id.	no. 2.020	ISAK - Habar Aual	Ghesud	no.	111
Arifa dei Bartirèh	Id.	Id.	no. 640	BIMAL - Saàd - Càlafa	Zona El Lahale	no.	288
GRUPPO RIBI	Id.	Id.	no. 390	MADAUÈNI	Coriole	no.	200
GRUPPO BON:				GRUPPO DARÒD:			
DURET	Id.	Id.	no. 385	HARTI MIGIURTINI - Osman Mahmùd - Dogondide - Au Garar	Fachia	no.	89
GRUPPO BORAN (d):				OGADÈN - Mohamed Zubier	Varie	sn.	120
(e)	Id.	Id.	no. 465	LIBERTI DEGLI OGADÈN	Villaggio Gilalo	st.	117
UARDAI	Id.	Id.	no. 3.000	LIBERTI DEI BARTIRÈH	" Tetei	st.	116
GRUPPO GALLA (d):				GRUPPO DIGHÌL:			
COREI	Id.	Id.	no. 150	DABÀRRE - Ieràn - Tichema	Ballei	no.	502
RESIDENZA DI GELIB			28.040	LIBERTI DEI DABÀRRE - Ieran	Villaggio Cardale	st.	102
GRUPPO DARÒD - HAUÌA (f)	Centro di Gelib	st.	157	IRÒLE;			
GRUPPO SUAHILI:				Bahala	Tuculle, Abdi Mamo	no.	535
MUSCIUNGULI - Acinampondè	"	"	st. 264	Mardigalle	"	no.	233
MGNASSA - Mbanda	"	"	st. 236	GIDDU:			
GRUPPO ARABI	"	"	st. 304	Sefèr	Abdi Mamo	no.	155
GRUPPO BRAVANI	"	"	st. 129	Dabòsin	Tuculle, Omboi	no.	705
GRUPPO PRE-HAUÌA:				GRUPPO RAHANUÈN:			
ORMALÈ:				LISSAN ORSI	Varie	sn.	204
Garlavà (b)			— 384	LIBERTI DEI LISSAN BARRE	Villaggio Bùr Ful	st.	42
Toluene	Arenaga		no. 290	ELÀI DI BUR - Nassie	Bilik Maro	no.	247
Ievedàl	"		no. 94	LIBERTI DEGLI ELÀI DI BUR - Nassie	Villaggi di Cabole Ierò e Cabole Uen	st.	219
HON-ARIN	Varie		sn. 254	IANTÀR - Omai	Varie	sn.	298
OBÈR-UELIE	"		no. 91	LIBERTI DEGLI IANTÀR	Villaggio Duchia Iantar	st.	103
AUADLE - Iusuf - Samantalìs	Omboi		no. 695	GHELIDLE - Erelave	Arenaga	no.	81

(*) Vedansi avvertenze nn. 19, 20 e 33 a pagg. 6, 7 e 9.

(1) st. = popolazione stabile. — sn. = popolazione seminomade. — no = popolazione nomade.

(a) Compreso 1 liberto dei Rahanuèn. — (b) Sottotribù comprendente le unità inferiori sottoindicate (rer, sottorer, ecc.). — (c) Appartenenti alle rer: Erzi, Ugaz Nur, Ugaz Guled, Ali Baloi. — (d) Sono incorporati nelle varie cabile del territorio colle quali vanno assimilandosi tanto che è prevedibile che scompariranno fra qualche generazione in esse. — (e) Senza indicazione della cabila. — (f) Per la popolazione di questi due gruppi fu eseguita un'unica rilevazione. — (g) Non si conosce la tribù di appartenenza.

Segue TAVOLA I.

Popolazione presente (*) secondo il tipo della dimora (*).

Segue COMMISSARIATO REGIONALE DEL BASSO GIUBA

GRUPPI, TRIBÙ, SOTTOTRIBÙ, RER, ECC. (*)	LOCALITÀ	Dimora (1)	POPOLA- ZIONE	GRUPPI, TRIBÙ, SOTTOTRIBÙ, RER, ECC. (*)	LOCALITÀ	Dimora (1)	POPOLA- ZIONE
1	2	3	4	1	2	3	4
GRUPPO TUNNI SCIANGAMAS:				MGNASSA :			
DAFARÀT	Tuculle, Abdi Mamo, Omboi	no.	378	Mpiri	(o)	st.	1.415
AGGIÙUA	Id. Id.	no.	270	Mbanda	(p)	st.	687
DACTIRA	Id. Id.	no.	180	Mbanda	Villaggio di Calalio Piccolo	st.	487
GOIGÀL	Id. Id.	no.	260	Muale	Villaggio di Cafinga e Sciongolo Dunia (Mararei)	st.	290
GRUPPO TUNNI DI TORRE:				Mbeve	Villaggi di Fanole, Billik Maro Osman Talasc	st.	85
Arifa dei Dafaràt: Galandèra	Villaggio di Osbole	st.	126	Malinde	Villaggio di Caitoi	st.	47
Arifa dei Goigàl: Gamèle	" Bua	st.	60	Meoma	" Obsole e Bulo	st.	181
GRUPPO RIBI:				Mciulu	Farhan	st.	210
MODDUN	" Catagori	st.	63	Mciube	Villaggi di Camtoni, Buffo e Billik Maro Alscir Ambar	st.	39
MODDUN	" Arenaga	no.	66	Camtunda	" Omboi	st.	80
CODE	" Bubunle	st.	20	LIBERTI DEI BEGHÈDA			
CODE	" Arenaga	no.	122	GRUPPO BORAN:			
AU CHERE	" "	no.	73	UARDAI - Uaciole	Villaggi di Daarta e Malim-Uen	st.	118
MAGATA	" "	no.	64	GRUPPO ARABI:			
LIBERTI DELLO SCEBELI:				TRIBÙ VARIE	(g)	st.	157
Rer Issa	(a)	st.	693	OBTAMI	Villaggi di Alessandra e Mobilen	st.	62
Osmanei	Villaggio di Corisso	st.	132	GRUPPO BRAVANI			
Cavole	" Cavole	st.	71	Villaggio di Dugiuma			
GRUPPO SUAHILI:				— 23 540			
MACÙA - Meto	" Burfulu	st.	59	GRUPPO HAUÌA:			
MGNICA :				HABÀR GHIDIR:			
Mguliama	Villaggi di Caschei e Bulo Merer	st.	104	Saad	Torda	no.	78
Mcamba	Villaggi di Bulouasciak e Dalama	st.	123	Soliman	"	no.	51
MUYÀO :				Aer	"	no.	32
Macinga	(b)	st.	653	Sarur	"	no.	39
Masaninga	(c)	st.	500	SCEKAL :			
Msciagna	(d)	st.	310	Au Loboghe (r)	—	—	253
Mbemba	(e)	st.	472	Assan Maadalle	El Labele	no.	96
Malambo	(f)	st.	761	Aganè	"	no.	88
Mangulu	(g)	st.	173	Saadi	"	no.	69
Mcali	(h)	st.	230	ABGAL:			
Mpangua	Villaggi di Bua Burugi, Sciongolo Dunia (Mararei)	st.	183	Uabudàn	Torda	no.	190
Mdeve	Villaggio di Abdalla Caticia	st.	17	Uaètle	"	no.	387
Muera	Villaggio di Mucuo	st.	22	GRUPPO DIR:			
MUSCIUNGULI:				SÛRRE			
Accinancoghe	(i)	st.	422	Hongorre			
Msanghesi	(l)	st.	1.649	—			
Acinamponde	(m)	st.	440	BIMÀL :			
MAGINDO:				Ismìn (r)			
Macondo	Villaggi di Arundole e Bidi	st.	427	Mohàduac	Muriole	no.	536
Mghengo	(n)	st.	375	Malelle	"	no.	201
Mhanga	Villaggi di Coriole e Giurma Mciagna	st.	101	Bahal	"	no.	1.310
Matengo	Villaggi di Osman Mote, Ormale, Sciongolo Dunia (Gimo)	st.	611	Abar - Haro	"	no.	204
Mpangua	Villaggi di Libanga, Sciongolo Dunia (Mararei), Begdad	st.	262	Hadàl	"	no.	544
Mdonde	Villaggio di Damallei	st.	68	Eblo	"	no.	115
Maghingo	" Cumlamba	st.	61	Saàd (r)	—	—	1.434
Mavindi	" Calalio Bimal	st.	73	Saàd - Ua - uen	Nartagur	no.	264
Maiombo	" Hagi Umal	st.	74	Càlafa	"	no.	830
MLIMA:				Eblo	"	no.	340
Mbana	" Banta	st.	81	Soliman (r)	—	—	2.390
Masanamu	" Dai Daidur	st.	94	Rer Scek	Billak	no.	193
Matumbi	" Caharro	st.	62	Rer issa	"	no.	137
Msalama	" Herghes	st.	126	Rer Gabob	"	no.	208
				Rer Abbeina Gurei	"	no.	649
				Rer Amamadle	"	no.	216
				Dabrub	"	no.	172

(*) Vedansi avvertenze nn. 19, 20, e 33 a pagg. 6, 7 e 9.

(1) st. = popolazione stabile. — sn. = popolazione seminomade. — no = popolazione nomade.

(a) Nelle località: Villaggi di Cararei, Sogido Uen, Dugiuma, Niman, Golà, Succhiello, Corar, Catagori, Malughei, Uaregta. — (b) Nelle località: Villaggi di Ngomeni, Nassib Bunda, Bender Salama, Madoca, Anole Ierei, Sciangarra, Calange (riva destra), Harau. — (c) Nelle località: Villaggi di Mabruk Tumul, Magnagno, Magala, Gebbi. — (d) Nelle località: Villaggi di Nartagur, Cagiava, Camtande, Sciongolo Ciuaua, Macagnaga. — (e) Nelle località: Villaggi di Daarta Calaicoco, Baraca Magindo, Masalangi, Giga, Coriole. — (f) Nelle località: Villaggi di Limole, Bulo Nassib, Iacle, Adomo, Bilouen, Combarera. — (g) Nelle località: Villaggi di Bulo Maionda, Fanole, Uccuro, Tuculle. — (h) Nelle località: Villaggi di Mfudo, Lambar, Alibanga, Bulo Eno, Revai. — (i) Nelle località: Villaggi di Burugi, Issacoi, Bulo Mahad, Sciongolo Dunia (Mararei), Tuculle. — (l) Nelle località: Villaggi di Calalio Grande, Bod Bode, Malenda, Anole Uen, Calcorei, Mobilen (Uebi uen), Abdalla Caecane, Cumeida, Mobilen (Uebi Ier), Scidle, Omboi, Tarba. — (m) Nelle località: Villaggi di Caschei, Gheile, Fanole, Sciongoloeden, Aminei, Mansur, Bodole. — (n) Nelle località: Villaggi di Ugada, Nassib Iassin, Uascian, Mololo. — (o) Nelle località: Villaggi di Magnassa, Bulo Ballei, Eliscid, Manasse, Urufie Caschei, Haualmagna, Gheful, Bulo Eno. — (p) Nelle località: Villaggi di Madoca, Bender, Scingani, Farbitto, Alessandra, Dil Dugh, Tuculle. — (q) Nelle località: Villaggi di Calalio, Sciongolo Dunia, Urufie, Eliscid, Malenda. — (r) Sottotribù comprendente le unità inferiori sotto indicate (rer, sottorer, ecc.).

Segue TAVOLA I.

Popolazione presente (*) secondo il tipo della dimora (*).

Segue COMMISSARIATO REGIONALE DEL BASSO GIUBA.

GRUPPI, TRIBÙ, SOTTOTRIBÙ, RER, ECC. (*)	LOCALITÀ	Dimora (1)	POPOLA- ZIONE	GRUPPI, TRIBÙ, SOTTOTRIBÙ, RER, ECC. (*)	LOCALITÀ	Dimora (1)	POPOLA- ZIONE
1	2	3	4	1	2	3	4
Iabar Ussen	Billak	no.	438	GRUPPO BRAVANI:			
Ormalle	"	no.	161	AMARANI - Attimi	Villaggi lungo le rive del Giuba	st.	112
Gadsan	"	no.	216	GRUPPO SUDANESI:			
Daud	"	no.	577	MACARICA	Coban	st.	6
MADELÛC	Hongorre	no.	120	GRUPPO ABISSINI:			
GRUPPO DARÒD:				CIABO	Villaggi lungo le rive del Giuba	st.	15
HARTI MIGIURTINI:				RESIDENZA DI BARDERA			
Omar Mahmùd	Billak	no.	57	GRUPPO HAUÌA:			
Osman Mahmùd	"	no.	57	ABGÀL	Centro di Bardera	st.	195
Issa Mahmùd	"	no.	91	AGURÀN - Uàcle e Ualamogga	"	st.	112
HARTI - DULBAHÀNTA	"	no.	64	GRUPPO DARÒD:			
OGÀDEN :				HARTI - Ursanghèli e Dulbahànta	"	st.	175
Mogabul	Isciak Arbo	no.	235	OGÀDEN - Aulihàn	"	st.	315
Bahale - Bah Gheri	"	no.	63	MARREHÀN	"	st.	315
Aulihàn	"	no.	74	GRUPPO RAHANUÈN:			
Mohamed Zubier	"	no.	1.863	GIAMBELUL			
Cabile varie	"	no.	314	Uafle (b)	"	st.	231
TALAMOGHE - Abdàlla	"	no.	202	Damali (b)	"	st.	14
AORTABLE	Billak	no.	29	HARIAN - Uarasilè e Hòn	"	st.	367
GRUPPO DIGHÌL:				ELÀI DI BÛR - Bohoràd, Nassie e Gheda- fàde	"	st.	228
GIDDU	Bangheni	st.	229	ELLEDA - Horàd - Bogol Horad	"	st.	195
GRUPPO RAHANUÈN:				ERDO - Isse (b) e Mat (b)	"	st.	284
ELÀI DI BÛR	Villaggi lungo le rive del Giuba	st.	229	LIBERTI DEI RAHAUÈN (GOBAUIN)	"	st.	168
GRUPPO TUNNI SCIANGAMAS:				Gavar e Assamok	"	st.	168
DAFARÀT	Burtucuma	no.	134	GRUPPO BRAVANI:			
UERILE	"	no.	101	AMARANI - Attimi	"	st.	93
AGGIÛUA	"	no.	44	GRUPPO ÀRABI:	"	st.	336
DACTIRA	"	no.	43	GRUPPO INDIANI:	"	st.	10
GOIGÀL	"	no.	182	GRUPPO HAUÌA:	"	st.	180
GRUPPO TUNNI DI TORRE	"	no.	97	SCEKÀL - Ausaid	Comprensorio di Bardera	sn.	180
GRUPPO BON	"	st.	207	AGIURÀN	"	sn.	765
GRUPPO LIBERTI DELLO SCEBELI :				UACLE	"	sn.	660
SCIDLE	Villaggi lungo le rive del Giuba	st.	41	Ualamogga	"	sn.	65
TRIBÙ VARIE	Id. Id.	st.	160	Gascia	"	sn.	155
GRUPPO SUAHILI:				GALGIÀL - Aumaga	"	sn.	155
MACÛA	Id. Id.	st.	411	Garcen - Abo Omar (c)	"	sn.	155
MGNICA	Id. Id.	st.	191	GRUPPO DIR:			
MUYÀO	Id. Id.	st.	1.080	Faghe Ualal (c)	"	sn.	550
MUSCIÛNGULI	Id. Id.	st.	1.904	GRUPPO RAHANUÈN:			
MGINDO	Id. Id.	st.	1.457	ELÀI DI BÛR - Bohoràd - Uaes e Aden	"	sn.	690
MLIMA	Id. Id.	st.	1.010	LISSAN ORSI	"	sn.	1.015
MNYAMESI	Id. Id.	st.	36	IANTÀR - Rer Gùllano	"	sn.	595
MGNASSA	Id. Id.	st.	1.506	GRUPPO RIBI:			
MUCUMANGO	Id. Id.	st.	96	MODDUN	"	sn.	175
GRUPPO BORAN:				OGIACLE	"	sn.	80
UARDAI	Id. Id.	st.	290	GRUPPO PRE-HAUÌA			
GRUPPO ÀRABI:				OBÈR - Uelle	Bilille	st.	520
ASCERAF - HAMIDI	Belet Mamo	st.	3	GRUPPO HAUÌA			
BAGUTMI	Migna, Buctar	st.	9	HABÀR GHIDÌR	Buslei	st.	215
BIN FAGHI ALÌ	Mussa Macua, Coban	st.	66	ABGAL	"	st.	360
AMUMI	Osman Mote	st.	5	GRUPPO DARÒD:			
TRIBÙ VARIE	(a)	st.	419	HARTI MIGIURTINI	Sinistra del Giuba - Colea- mari	st.	280
TRIBÙ VARIE	Villaggi lungo le rive del Giuba	st.	1.606	HARTI - Ursanghèli e Dulbahànta			
GRUPPO INDIANI:							
MEYMAN	Zunguni	st.	2				
BOHRA	Masciaga	st.	7				

(*) Vedansi avvertenze nn. 19, 20, e 33 a pagg. 6, 7 e 9.

(1) st. = popolazione stabile. — sn. = popolazione seminomade. — no. = popolazione nomade.

(a) Nelle località: Villaggi di Bulò Issag, Macalango, Bulò Farahan, Manamofa, Torda, Bambila, Belet Amin, Sabatuni, Cansuma, Mocama, Masciaga, Moffi, Bulò Iaga, Borini, Zunguni. — (b) Cabile appartenenti alla « Confederazione dei Sciàn Dafèt » — (c) Non si conosce la tribù di appartenenza.

Segue TAVOLA I.

Popolazione presente (*) secondo il tipo della dimora (*).

Segue COMM. REG. DEL BASSO GIUBA. — COMM. REG. DELL'ALTO GIUBA

GRUPPI, TRIBÙ, SOTTOTRIBÙ, RER, ECC. (*)	LOCALITÀ	Dimora (l)	POPOLA- ZIONE	GRUPPI, TRIBÙ, SOTTOTRIBÙ, RER, ECC. (*)	LOCALITÀ	Dimora (l)	POPOLA- ZIONE
1	2	3	4	1	2	3	4
OGADÈN:				BON DEI MARREHÀN:			
Avar Soliman (a): (Osman Aden, Amar, Abdurrahim, Aden Dega, Aden Uet)	Destra del Giuba	sn.	2.600	Aurarjacub	Territorio di Ghedo - El Uak - Malcarè	no.	3.511
Combo	Bender Salam	sn.	110	Aurarsame	Id. Id.	no.	4.700
Aulihàn (a) (Afgàb, Ab, Aden Cher, Turadde, Afuah)	Destra del Giuba	sn.	19.360	GRUPPO RAHANUÈN:			
GRUPPO RAHANUÈN:				MAHALIM - UÈNA :			
GIAMBELUL - Uafle e Damali (b)	Adablahoi	st.	580	Hegio	Irkut	no.	600
MAHALIM - UÈNA - Hegio	Varie	sn.	320	Elmaamès	Lugh	no.	800
RER DUMAL	Sinistra del Giuba	sn.	750	Eddimòle	"	no.	250
HARIAN :				Garuàle	"	no.	152
Uarasilè	Bohol Gudud	st.	235	RER DUMAL:			
Hon	" "	st.	320	Durrè (a)	Elli	no.	100
ELÀI DI BÛR :				Abò Robò	"	no.	64
Bohoràd	Aminei	st.	689	Abò Turò	"	no.	36
Nassie	"	st.	620	LISSAN ORSI :			
Ghedafàde	"	st.	710	Bèrie	Goriale - Irkut	no.	200
ERDO - Assan Bara (b)	Bender	st.	420	El Hegi	" "	no.	50
GHELIDLE :				Unkamal	" "	no.	50
Uardera	Marda e Corre	st.	1.190	ELÀI DI BÛR - Bohoràd	Lugh	sn.	13
Ibloè	" "	st.	1.330	GASAR GUDDA :			
COMMISSARIATO REG. DELL'ALTO GIUBA			292.217	Durrò Gherad Cabole	Lugh - Oloù Sololle	sn.	26
RESIDENZA DI LUGH FERRANDI			41.036	Cherò Gherad Chér	" "	sn.	70
GRUPPO PRE-HAUIÀ				Amin Gherad Amin	" "	sn.	150
AUADLE - Idle	Lugh - Ghedo	no.	2	ADAMA - Sedda Ollièr - Scirmoga	Ghedò	—	200
GHERRA BADIA:				Uarabel (c) (a)	"	no.	112
Tuf - Ali - Sabdòna	Lugh - Elauk	no.	1.500	Mohamed	Dambalà	no.	88
Tuf - Oddol - Caluen	" "	no.	2.700	Mègan	"	no.	88
GHERRA MARRA:				GRUPPO RIBI			
Dable	Dolo - Sololle	sn.	300	AU CHERE	Lugh - Gondut	no.	855
Tapsenan	" "	sn.	183	LIVAN	" "	no.	600
GRUPPO HAUIÀ:				GRUPPO GOBAUIN:			
MUROSADA - Sihàule	Dolo	sn.	12	GABÀRA	Lugh, Scidle, Digrer, Baraurramet	sn.	297
SCEKÀL :				GHERMOC	Lugh, Scidle, Adalei, Seekalol	sn.	236
Kutub	Lugh - Ghedo	no.	120	ASSAMOK	Lugh, Scidle, Adalei, Seekalol	sn.	330
Ausaid	" "	no.	5	KAP	Scidle, Digrer, Arraassa, Galuin	sn.	474
GRUPPO DIR				GRUPPO SCIAVELI:			
ISAK - Anaruak	Garbaharre	st.	7	KUNLE	Lugh Ferrandi	sn.	55
Faghi - Omar (c)	Lugh - Bellei	no.	180	GRUPPO ÀRABI:			
Faghi - Mohamud (c)	" "	no.	35	BEHANI	Lugh Ferrandi	st.	50
GRUPPO DARÒD:				BEIDANI	Dolo	st.	40
HARTI	Garbaharre - Lugh	st.	26	GIAFEI	Lugh Ferrandi - Malcarè	st.	15
OGADÈN - Mohamed Zubier - Abdulla	Lugh	st.	44	RER OMAR	Lugh Ferrandi - Dolo	st.	45
MARREHÀN :							
Fara Ugas	Territorio di Ghedo e loc. Garbaharre, Malcarè, Lugh Ferrandi, Mataarba e Silo	no.	3.546	RESIDENZA DI ODDUR			66.090
Assan	Id. Id.	no.	6.500	GRUPPO RAHANUÈN	Centro di Oddur	st.	359
Ahmed	Id. Id.	no.	3.400	GRUPPO SOMALI (d)	" "	st.	368
Elidere	Id. Id.	no.	3.000	GRUPPO ÀRABI	" "	st.	218
Sonfère	Id. Id.	no.	352	GRUPPO ERITREI	" "	st.	5
Eli	Id. Id.	no.	150	GRUPPO RAHANUÈN	Centro di Uegit	st.	629
Jayar	Id. Id.	no.	133	GRUPPO SOMALI (d)	" "	st.	1.192
Talla	Territorio di Ghedo - a Nord Serenli - El Uak	no.	800	GRUPPO ÀRABI	" "	st.	420
Inanur	Territorio di Ghedo - Garbaharre - Uaradi	no.	520	GRUPPO RAHANUÈN	Centro di Tigieglo	st.	232
Ali Ussen	Id. Id.	no.	340	GRUPPO SOMALI (d)	" "	st.	121
Osman	Id. Id.	no.	330	GRUPPO ÀRABI	" "	st.	75
Gherad	Territorio di Ghedo - El Mahò - Uaradi	no.	2.802	GRUPPO ERITREI	" "	st.	1

(*) Vedansi avvertenze nn. 19, 20, e 33 a pagg. 6, 7 e 9.

(l) st. = popolazione stabile. — sn. = popolazione seminomade. — no = popolazione nomade.

(a) Sottotribù comprendente le unità inferiori sotto o a fianco indicate (rer, sottorer, ecc.). — (b) Cabile appartenenti alla « C onfederazione dei Scian Dafèt ». —

(c) Non si conosce la tribù di appartenenza. — (d) Somali di gruppo etnico non indicato.

Segue TAVOLA I

Popolazione presente (*) secondo il tipo della dimora (*).

Segue COMMISSARIATO REGIONALE DELL'ALTO GIUBA.

GRUPPI, TRIBÙ, SOTTOTRIBÙ, RER, ECC. (*)		LOCALITÀ		GRUPPI, TRIBÙ, SOTTOTRIBÙ, RER, ECC. (*)		LOCALITÀ				
1	2	Dimora (l)	POPOLA- ZIONE	1	2	Dimora (l)	POPOLA- ZIONE			
GRUPPO RAHANUÈN:				Abò Moganle				Godale sn.	200	
DISSÒ :				Mescuron				Digana sn.	403	
Mudun	Damar	no.	444	GARUÀLE:						
Mudun	Govarrei	no.	817	Gordon (a)				910		
Mudun	Birolei	no.	436	Maallimèi	Mando	sn.	385			
Mudun	El Hadde	no.	190	Uacbio	Durrei	sn.	115			
Gomas (a)		—	1.025	(b)	Ogher	sn.	410			
Gal Sebidle	El Kerimet	no.	530	Raranle	Ismail	sn.	300			
Abò Dègle	Etkial	no.	495	Mandau (a)		—	495			
Huptè (a)		—	857	Abò Arlòk	Bananoroble	sn.	270			
Hararèu	Hararèu	no.	420	Abò Arfàle	Mogoimeris	sn.	225			
Mudin Bangololle	Bangololle	no.	169	Rer Markòdle	Derscen e Degandek	sn.	210			
(b)	Huptà	no.	268	LISAN BARRE:						
Bùr (a)		—	1.689	Abò Uabo	Buro	no.	429			
Basra	Basra	no.	274	Abò Barre	Golò	no.	1.015			
Burgabò	Burgabò	no.	215	Uerebdò	Gilibò	no.	798			
Barcàdle	Barcàdle	no.	293	Dumalè	Cor - Cor	no.	680			
Godle	Godle	no.	352	Mu'ùn	Sceble	no.	375			
Galmedòule	Galmedòule	no.	418	Abò Mussa	Uarankoridoi	no.	637			
Harien	Keina	no.	137	Deghei	Doigab	no.	724			
EIMIT :				UANGIÈL:						
Eli	Deresin	no.	765	Iasgèli	Ialo	no.	426			
EH	Avalcarre	no.	520	Ueiten	Degandek	no.	162			
EH	Demai, Afuf, Tigieglò, Avagle	no.	768	Abò Durre	Gheido	no.	222			
Tisade	Abakdere	no.	644	Ali Adde	Bàniale	no.	137			
Tisade	Obesci e Gunre	no.	579	Gargab	Covesciole	no.	410			
COMAL:				Luderenlè				Bàniale	no.	160
Orsi (a)		—	2.304	ADAMA:						
Tobe	Eidle	no.	238	Sedda Ollier (a)		—	5.670			
Eddimòle	Oror	no.	533	Galgil	Doh	no.	568			
Mahallim	Doblò	no.	474	Galgil	Morogavi	no.	803			
Oissirat	Araron	no.	419	Galgil	Madaito	no.	332			
Au Mascid	Duddumai, Scioi e Darta	no.	640	Scirmòga	Morogavi	no.	1.075			
Barre (a)		—	2.710	Scirmòga	Fager e Madaito	no.	484			
Dissirat	Hubudi	no.	490	Licsa	Tigek	no.	416			
Eddimòle	Ornanle	no.	434	Licsa	Morogavi	no.	864			
Mahallim	Domo	no.	374	Licsa	Madaito	no.	1.128			
Ghelidle	Donkus	no.	207	Sedda Occurré (a)		—	8.362			
Uciaca	Eden Ier	no.	247	Hassan	Morogavi	no.	605			
Au Mascid	Ruga, Gonca, Mod Merer Domo	no.	958	Hassan	Madaito e Fager	no.	329			
IALALLE:				Camisle				Tubanei	no.	855
Abdullah	Kai	no.	343	Camisle	Morogavi	no.	118			
Gherrabole	Corar, Oghei, Abagle, Gherirri	no.	618	Camisle	Madaito	no.	2.395			
MAHALLIM - UÈNA:				Galbòrre				"	no.	3.145
Hegiò	Etkial	sn.	345	Galbòrre	Morogavi	no.	839			
Elmaamès	Agiusa	sn.	190	Galbòrre	Doh	no.	75			
Eddimòle	Aulede	sn.	130	LUVAI:						
Garuàle	"	sn.	110	Avò Ido	Foghei Isac	no.	647			
Ghera	"	sn.	120	Avò Aro	Danfarur	no.	1.290			
GIRON :				Avò Somo	Farrak	no.	734			
Au Masùso	Bano	no.	720	Avò Rore	Luvai Uen	no.	805			
Au Maadèi	Kughei	no.	510	Mingài	Abagle	no.	1.052			
Au Idò	Kaine	no.	690	(d)	Danaue	no.	539			
Au Bercàn	Laffe	no.	505	(d)	Ebleleia	no.	499			
Au Failè	Imirei	no.	725	(d)	Donful	no.	659			
Au Issa	(c)	sn.	1.771	(d)	Esgab	no.	760			
Au Issa	Offan	sn.	1.500	(d)	Daska	no.	702			
Au Issa	Kabia	sn.	1.100	GELIBLE:						
Au Issa	Bohada	sn.	675	Affar Gamàs (a)		—	1.195			
RER DUMÀL:				Garsanlèi	Nabedon	sn.	375			
Durrè (a)		—	203	Ejdurèi	Colcol	sn.	326			
Abò Robò	Digana	sn.	105	Garuàle	Missir	sn.	265			
Abò Turò	Oddur Gudud	sn.	98	Elcòle	Tubanei	sn.	229			

(*) Vedansi avvertenze nn. 19, 20 e 33 a pagg. 67 e 9.

(1) st. = popolazione stabile. — sn. = popolazione seminomade. — no. = popolazione nomade.

(a) Sottotribù comprendente le unità inferiori sotto indicate (rer, sottorer, ecc.). — (b) Rer non indicata. — (c) Nelle località: Orogiei, Abrir, Gheido, Morogaras, Afadon, Bergubei, Maifadase, Falanfai, Durrei, Uagarson. — (d) Appartenenti a cabile non indicate.

Segue TAVOLA I.

Popolazione presente (*) secondo il tipo della dimora (*).

Segue COMMISSARIATO REGIONALE DELL'ALTO GIUBA

GRUPPI, TRIBÙ, SOTTOTRIBÙ, RER, ECC. (*)		LOCALITÀ	Dimora (1)	POPOLA- ZIONE	GRUPPI, TRIBÙ, SOTTOTRIBÙ, RER, ECC. (*)		LOCALITÀ	Dimora (1)	POPOLA- ZIONE
1	2	3	4	1	2	3	4		
Ghèidi	(a)	sn.	1.550	MAHÀLLIM - UÈNA	Bagai, Orgoi, Ilgududa	no.	2.159		
Borosile (b)		—	1.077	GIRÒN	Sarmander	no.	5.600		
Avò Edil	El Garas	no.	426	RER DUMÀL	Bai	sn.	2.000		
Avò Edil	Bubuco	no.	175	LISSAN ORSI	Sciavelò, Ghelghel, Mo-rogud	no.	5.000		
Avò Barre	Ierei e Derscenriga	no.	476	LISSAN BARRE	Id. Id.	no.	6.500		
GHELIDLE:				GARUÀLE	Uebil, Aveska, Uardile, Kassalo	sn.	3.500		
Evelò (b)		—	2.121	HARÀU	Burcinsciunle, Erinlei, El-uaran	sn.	3.200		
Follivalle	Uarasadeb	sn.	296	ELÀI DI BÜR:					
Avò Ali	Corar	sn.	357	Nassie - Alemo - Madauin	Manasse, Articanle, Sciavelò, Amalkà, Borama, Hobeisciòle, Calò	sn.	10.000		
Magiàr	Danane	sn.	409	Bohoràd - Barri - Lelle	Id. Id.	sn.	5.000		
Galbàbudle	Dubbo	sn.	531	IANTÀR:					
Avò Eden	Mudda	sn.	242	Ullana	Deimir, Madagheri, Mogor	no.	1.394		
Galluègher	"	sn.	286	Olièr	Id. Id.	no.	370		
Uardera (b)		—	1.399	Auena	Id. Id.	no.	2.100		
Avò Durre Faghei	Danle	sn.	96	Benole	Id. Id.	no.	1.450		
Avò Borà	Ierei	sn.	28	GHELIDLE	(f)	no.	1.250		
(c)	Giumale	sn.	70	GRUPPO PRE-HAUÌA:					
Avò Facùre Faghei	Gollei	sn.	249	OBER	Centro di Dinsor	st.	10		
Avò Abdalla Faghei	Burdo	sn.	482	GRUPPO DIR	" " "	st.	24		
Avò Udgo Faghei	Darescin	sn.	329	GRUPPO DARÒD:					
Avò Eden Mohamed	Tubaneì	sn.	100	HARTI MIGIURTINI	" " "	st.	40		
Tifò	Ierei	sn.	45	GRUPPO ARABI	" " "	st.	18		
Iebelòve	Dubbo	sn.	392	GRUPPI VARI	" " "	st.	80		
GRUPPO ARABI (aggregati ai Rahanuèn)				GRUPPO PRE-HAUÌA					
ASCERÀF - AVÒ ROBÒ	Giumale	sn.	82	ORMALE :					
EGGIKULO	Corar	sn.	40	Garlavà (b)		—	1.300		
EGGI SUBIE E DURRE DAIAN	Sarman	sn.	172	Tol-uène	Dinsor, Rahole, Uandid	no.	900		
AVÒ IET AVÒ EDEN	El Garas	sn.	27	Ievedal	" " "	no.	400		
				Erentà (b): Meskimac - Tàl Mussa - Tàl Issa	" " "	no.	680		
RESIDENZA DI BAIDOA		—	107785	Ismail	" " "	no.	310		
GRUPPO DIR	Centro di Baidoa	st.	129	Solimàn	" " "	no.	300		
GRUPPO DARÒD:				OBER - Avò Ibrahim	" " "	no.	100		
HARTI MIGIURTINI	" " "	st.	114	GRUPPO HAUIA:					
OGADÈN	" " "	st.	169	GALGIAL :					
GRUPPO RAHANUÈN:				Au Magan	Uandid	no.	650		
DISSÒ	" " "	st.	51	Au Fara	"	no.	100		
ELÀI DI BÜR	" " "	st.	42	Au Safar	"	no.	116		
GRUPPO SOMALI (d):				Ali Abdi	"	no.	370		
BANDEBÒ	" " "	st.	83	Alo Her	"	no.	180		
GRUPPO SCIAVELI	" " "	st.	301	Dar Samad	"	no.	100		
GRUPPO GOBAUIN	" " "	st.	140	GRUPPO DIGHÌL:					
GRUPPO ARABI:				DABARRE:					
SCIANSCLA	" " "	st.	136	Dirmedò (b)		—	1.549		
ASCERÀF	" " "	st.	109	Merère	Misra, Dinsor, Bilille, Goududlei	sn.	710		
(e)	" " "	st.	588	Daldòro	Id. Id.	sn.	620		
GRUPPO PRE-HAUÌA:				Rer Au	Id. Id.	sn.	219		
OBER	Ofau - Heima	no.	2.400	Ieran (b)	—	—	3.815		
GRUPPO RAHANUÈN:				Ugùl	Id. Id.	sn.	750		
DISSÒ :				Tichèma	Id. Id.	sn.	699		
Harien (b)		—	22.771	Gascimòghe	Id. Id.	sn.	1.187		
Dimbille Garascunle	Molimat - Baccaro	sn.	4.900	Elcòle	Id. Id.	sn.	953		
Gabur	Bossul	sn.	2.396	Gurlàbe	Id. Id.	sn.	226		
Dub Dere a Au-yer	Morouaraba	sn.	690	Anua	Id. Id.	sn.	620		
Genole	Au-Scinni	sn.	2.480	Uacbarri	Id. Id.	sn.	195		
Mahallim	Articanle	sn.	281						
Dulcufare	Merere	sn.	4.505						
Hon Uein	Gumeissole	sn.	4.319						
Hon Ier	(f)	sn.	3.200						

(*) Vedansi avvertenze nn. 19, 20 e 33 a pagg. 6, 7 e 9.
 (1) st. = popolazione stabile - sn. = popolazione seminomade - no. = popolazione nomade.
 (a) Nelle località: El Auai, Ghèidi, Sariere, Gheidoierei, Duggi e Ararta. — (b) Sottotribù comprendente le unità inferiori, sotto o a fianco indicate (rer, sottorer, ecc.). — (c) Rer non indicata — (d) Somali di gruppo etnico non indicato. — (e) Appartenenti a tribù non indicata. — (f) Località non indicata.

Segue TAVOLA I.

Popolazione presente (*) secondo il sesso ed il tipo della dimora (*).

Segue COMMISSARIATO REGIONALE DELL'ALTO GIUBA.

GRUPPI, TRIBÙ, SOTTOTRIBÙ, RER, ECC. (*)	LOCALITÀ	Dimora (1)	POPOLA- ZIONE	GRUPPI, TRIBÙ, SOTTOTRIBÙ, RER, ECC. (*)	LOCALITÀ	Dimora (1)	POPOLA- ZIONE
1	2	3	4	1	2	3	4
GRUPPO RAHANUÈN:							
MAHÀLLIM - UÈNA:							
Eden Mamed	Bagai, Orgoi, Ilgududa	no.	20	Bohòrad - Barre (a)		—	3.642
Ido Mamed	"	no.	150	Donfùl	Reidabò, Ugarrou, Bulale, Macai Adde, Assahan, Iboti	sn.	1.605
Doro Mamed	"	no.	150	Hoddei	Id. Id.	sn.	2.037
Irinutru	"	no.	18	Nassie - Alèmo (a)		—	6.190
Nagalo	"	no.	340	Dal Assan Sigole	(d)	sn.	1.593
Aliò Mamed	"	no.	36	Dal Assan Mariam	(d)	sn.	2.738
Abò Uardère Maamò	"	no.	200	Revie	(d)	sn.	1.859
Abò Nuro Sciabàn	"	no.	16	Nassie - Madauin (a)		—	17.967
Abò Bercàn	"	no.	15	Serere	(d)	sn.	8.129
LUVAI - Avò Ido	Dinsor, Aufurò, Eluaran,	no.	2.590	Eimit Arifa Serere	(d)	sn.	1.957
MINGAI	Id. Id.	no.	570	Cunsie	(d)	sn.	975
GHELIDLE:				Galgire	(d)	sn.	6.906
Evelò (a)		—	6.530	Ghedafàde - Iarre (a)		—	2.284
Gamàs Horàd	Dusta, Cansahdere	no.	900	Elcòle	Balle, Barkadle, Coro Aido- vei, Bocolle, Abdi Gurei, Morodile	sn.	345
Follivalla	"	no.	960	Galbòrre	Id. Id.	sn.	902
Avò Ali	"	no.	1.390	Galsòmale	Id. Id.	sn.	830
Magiar	"	no.	1.050	Au Arfai	Id. Id.	sn.	157
Galbabùdle	"	no.	980	Ghedafàde - Rer Uin (a)		—	3.006
Avò Eden	"	no.	1.250	Rer Au Morgan	Reidabta, Arrei Uen, Arrei Metanta, Bariòle, Du- kanca, Garasgot, Scidlo	sn.	1.015
Uardera (a)	"	—	4.830	Rer Au Doiò	Id. Id.	sn.	795
Avò Eden Faghei	"	no.	150	Rer Au Somò	Id. Id.	sn.	320
Avò Facùre Faghei	"	no.	670	Rer Au Aptile	Id. Id.	sn.	383
Avò Abdalla Faghei	"	no.	135	Rer Au Bercàn	Id. Id.	sn.	232
Avò Durrè Faghei	"	no.	1.350	Rer Au Aule	Id. Id.	sn.	261
Avò Eden Mohamed	"	no.	1.070	Ghedafàde - Ravalàn (a)		—	1.191
Abò Curò	"	no.	1.350	Naslè	Abaule, Cugne Coro, Ubarri, Adai Cutka	sn.	871
Colau Aule	"	no.	105	Gardabà	Id. Id.	sn.	320
GRUPPO RIBI:				Ghedafàde - Uarasilè (a)		—	18.582
MUDAN (aggregati agli Agiuràn)	Egherta, Doi	no.	2.070	Ablerinle	(e)	sn.	2.058
CODEI (aggregati agli Agiuràn)	"	no.	1.000	Beghèda	(e)	sn.	1.167
UAGIALE (aggregati agli Agiuràn)	"	no.	760	Uacdòre	(e)	sn.	1.957
(b)				Au Iribò	(e)	sn.	3.219
NADIR (aggregati agli Agiuràn):				Berkan Doio	(e)	sn.	2.740
Ober Abdalla	"	no.	250	Sigole	(e)	sn.	2.441
Nadir	"	no.	270	Ghedafàde - Avolàu (a)		—	1.937
Bensame	"	no.	35	Rer Au Matirè	Ban Burale, Cormari Avolo, Doilale, Totoro, Abdi Gurei	sn.	762
Degauen	"	no.	550	Rer Au Ederre	Id. Id.	sn.	690
Rer Abdò	"	no.	170	Rer Au Beriò	Id. Id.	sn.	485
Garer	"	no.	30	ELLÈDA:			
Iavedale	"	no.	37	Horàd (a)		—	4.355
Garei	"	no.	35	Uarabsamà	Aieroi, Bagassa, Baniale Uen, Bus Bus, Doi Godovei, Gof Mada Burre	sn.	1.490
RESIDENZA DI BÜR HACABA			77.306	Iddimole	Id. Id.	sn.	1.665
GRUPPO HAUIÀ:				Doio Dangit	Id. Id.	sn.	1.200
HABÀR GHIDIR	Centro di BÜR Hacaba	no.	56	Dambèt (a)		—	9.921
GRUPPO DARÒD	"	no.	48	Aangel	(f)	sn.	1.055
GRUPPO RAHANUÈN:				Giccù	(f)	sn.	2.450
ELÀI DI BÜR:				Hartiò	(f)	sn.	1.486
Ghedafàde - Rer Seek Mumin	"	st.	238	Rebie	(f)	sn.	1.660
GRUPPO SOMALI DI MOGADISCIO (c)	"	no.	65	El Hai	(f)	sn.	2.230
GRUPPO SOMALI DI MERCA (e)	"	no.	108	Rer Foghei	(f)	sn.	1.040
GRUPPO ARABI	"	st.	180	GRUPPO EILE (aggregati ai Raha- nuèn)			
GRUPPO RAHANUÈN:				RER DOI	(g)	sn.	710
ELÀI DI BÜR:				RER REGIO	(g)	sn.	2.381
Bohòrad - Lelle (a)		—	3.831	ALI ABDULLA	(g)	sn.	1.981
Haudàb	Uafdai, Golei, Coro, Madina, Roblei, Raro	sn.	2.315				
Cobogòda	Id. Id.	sn.	934				
Murodegalle	Id. Id.	sn.	582				

(*) Vedansi avvertenze nn. 19, 20 e 33 a pagg. 6, 7 e 9.
 (1) st. = popolazione stabile. — sn. = popolazione seminomade. — no. = popolazione nomade.
 (a) Sottotribù comprendente le unità inferiori sottoindicate (rer, sottorer, ecc.). — (b) Gruppo etnico non determinato. — (c) Non meglio indicati. — (d) Nelle località: Lodi Modù, Lugh Abarò, Scimbirre, Uariscia, Uaghedi, Lovida, Tacò, Ascia Berkan, Roble Seek, Abdi Ibrahim, Cugne, Doigab, Limale, Reidabò, Aliò Doio, Aule, Cormari, Dundufai, Ghember, Godovei. — (e) Nelle località: Denca, Mada Mudde, Ambule, Uen Dauai, Cun Sciaveli, Fuddoro, Fobka, Revai, Sciongallee, Coro Scidle, Libahle, Murmudde, Cugne Defte, Golol Bulle, Soddoro, Dig-Uaran, Agherò, Balò, Iak Surimad, Ikirrei, Cugne Doilale. — (f) Nelle località: Danforur, Eremò, Gubta Surugle, Uaghelò, Uamò Eile, Aminò, BÜR Degis, Uamò-Ellèda, Gomarei. — (g) Nelle località: Bacarò, Berdale, Raro, Eile, Reboi, Uarfa, Uakal Ma hmudò, Monai Scidolo.

Segue TAVOLA I.

Popolazione presente (*) secondo il tipo della dimora (*).

Segue COMM. REG. DELL'ALTO GIUBA — COMM. REG. DEL BASSO UEBI SCEBELI.

GRUPPI, TRIBÙ, SOTTOTRIBÙ, RER, ECC. (*)	LOCALITÀ	Dimora (1)	POPOLA- ZIONE	GRUPPI, TRIBÙ, SOTTOTRIBÙ, RER, ECC. (*)	LOCALITÀ	Dimora (1)	POPOLA- ZIONE
1	2	3	4	1	2	3	4
GRUPPO UALAMOGGA (aggregati ai Rahanuèn)				MOGHENTÖLLE	Cugni Augura	sn.	215
HÖGUIN:				GALANDÈRA	Dublai	sn.	273
Rer Au Calaf	Allah Chigub, Aminei, Bon Burale, Salmassego, Mogdore	sn.	132	MIN-IERÈ	Mariugnoit	sn.	195
Rer Au Amin	Id. Id.	sn.	181	GAMELE	Cugni Augura	sn.	1.224
Rer Au Madd Seek	Id. Id.	sn.	225	GRUPPO SUAHILI (Liberti dello Scebeli):			
HARAN MEDÀRE:				(a)	Havai-fiume Uebi Scebeli	st.	829
Au Nurre	Sol, Limale, Dodei, Coro Nassie	sn.	1.505	(a)	Soblale	st.	261
Au Eden	Id. Id.	sn.	1.690	(a)	Malalei	st.	126
				(a)	Boussare	st.	62
COMMISSARIATO REG. DEL BASSO UEBI SCEBELI			109.336	RESIDENZA DI MERCA			13.028
RESIDENZA DI BRAVA			28.409	GRUPPO PRE - HAUÏA:			
GRUPPO HAUÏA:				AUÏDLE - Ahmed Nur	(b)	st.	116
MUROSADA	Centro di Brava	sn.	393	GRUPPO HAUÏA:			
GRUPPO DARÒD	» »	st.	38	MUROSADA		no.	437
GRUPPO DARÒD	» »	sn.	64	HABÀR GHIDIR		st.	43
GRUPPO TUNNI SCIANGAMAS				SCEKÀL:			
DAFARÀT	» »	st.	704	Au Gheruene		st.	220
DAFARÀT	» »	sn.	4.198	Cabile varie		no.	971
UERILE	» »	sn.	3.048	ABGAL - Uaèsle		no.	209
UERILE	» »	st.	33	MOBILÈN		st.	169
AGGIUNA	» »	sn.	1.907	GRUPPO DIR:			
DACTIRA	» »	sn.	1.512	DABRÛE		no.	418
DACTIRA	» »	st.	164	BIMÀL:			
GOIGÀL	» »	st.	148	Iasmin		no.	2.985
GOIGÀL	» »	sn.	2.806	Saàd - Caffai		st.	90
GRUPPO ARABI:				Soliman		no.	1.751
ASCERAF	» »	st.	301	Daùd (c)		—	742
OMAR BA OMAR	» »	st.	322	Kanle		no.	337
TRIBÙ VARIE	» »	st.	102	Boras		no.	265
GRUPPO BRAVANI:				Gomoduin		no.	140
AMARANI:				Màhatir		no.	350
Bida	» »	st.	1.445	Cabile varie		st.	64
Attimi	» »	st.	590	Ahti Ali (d)		no.	227
GRUPPO HAUÏA:				GRUPPO DARÒD		st.	247
HABÀR GHIDIR	Altre località della Residenza	sn.	82	GRUPPO RAHANUÈN:			
SCEKÀL - Au Loboghe	Dublai	sn.	913	ELÀI DI BÛR		st.	23
ABGAL	Altre località della Residenza	sn.	459	GRUPPO SOMALI (e):			
ILLIVI	Id. Id.	sn.	600	SCIUCURERE		st.	184
GRUPPO DIR:				RER GIUNGIU e RER BRAVA		st.	162
BIMÀL	Id. Id.	sn.	1.186	RER MAGNO		st.	633
GRUPPO DIGHIL:				GRUPPO ARABI:			
IRÒLE	Balbale e Solutio	sn.	450	ASCERAF:			
GIDDU:				Ahdali		st.	342
Sefér - Moomút	» »	sn.	598	Cabile varie		st.	257
Uegis - Godàile	» »	sn.	720	SCIANSCIA		st.	180
Maisi	» »	sn.	674	RER KATIB		st.	104
GRUPPO ARABI (aggregati ai Dighil):				DOROGOBA		st.	298
ASCERAF (aggregati ai Giddu)	» »	sn.	6	GAMEDLE		st.	172
GRUPPO TUNNI SCIANGAMAS:				TRIBÙ VARIE		st.	993
DAFARÀT	Aularida	st.	43	LIBERTI DEI SCIANSCIA		st.	91
(a)	Gheluai	sn.	616	GRUPPO LIBERTI DELLO SCEBELI:			
GRUPPO TUNNI DI TORRE:				SCIDLE		st.	75
CUMMA	Cugni Augura	sn.	831	GRUPPO BRAVANI:			
CUMMA	Mariugnoit	sn.	301	AMARANI - Attimi - Nur		st.	424
				GRUPPO INDIANI		st.	106

(*) Vedansi avvertenze nn. 19, 20 e 33 a pagg. 6, 7 e 9.

(1) st. = popolazione stabile. — sn. = popolazione seminomade. — no. = popolazione nomade.

(a) Senza indicazione di tribù o cabila. — (b) Sono ignote le località ove risiedono i vari gruppi elencati. — (c) Sottotribù comprendente le unità inferiori sotto indicate (rer, sottorer, ecc.). — (d) Non si conosce la tribù di appartenenza. — (e) Somali di gruppo etnico non indicato.

Segue TAVOLA I.

Popolazione presente (*) secondo il tipo della dimora (*).

Segue COMMISSARIATO REGIONALE DEL BASSO UEBI SCEBELI

GRUPPI, TRIBÙ, SOTTOTRIBÙ RER, ECC. (*)	LOCALITÀ	Dimora (l)	POPOLA- ZIONE	GRUPPI, TRIBÙ, SOTTOTRIBÙ, RER, ECC. (*)	LOCALITÀ	Dimora (l)	POPOLA- ZIONE
1	2	3	4	1	2	3	4
RESIDENZA DI VITTORIO D'AFRICA				GRUPPO RAHANUÈN			
GRUPPO DIR:				BEGHÈDA:			
BIMÀL :				Olfai (a)			
Tasmin (a)		—	417	Mohallim	Audègle	st.	139
Mohàduach	Sigale	st.	257	Hamàle	"	st.	132
Rer varie	Uagadi	st.	160	Uaràvane	Audègle e Malàble	st.	415
Soliman	Malable	st.	487	Màtar (a)		—	881
Soliman	Dol - Dol	st.	64	Medò	Malàble	st.	175
Soliman	Berdit	st.	64	Abassàd	"	st.	407
Daùd (a)		—	1.786	Dohòli	"	st.	249
Kanle	Genale	st.	1.177	Sèddà - gumèd (a)		—	818
Rer Mussa	Gaivero	st.	337	Abassàd	Mobàrek e Giohàr	st.	306
Boras	Misciane	st.	272	Orile	Mobàrek, Dagnerci e Audègle	st.	512
GRUPPO DIGHÌL:				Omar			
DABÀRRE - Dirmedò - Ueghèri Farou				MIRIFLE			
GIDDO :				Mobàrek			
Uegis - Moholan Mohamed (a)	Bulo Bacore	st.	38	GRUPPO ÀRABI:			
Orbale	Bulo Ibrenò Giddu	st.	271	ABAGIBIL			
Rer Uàlan	Sparsi nella boscaglia	no.	12.900	Mobàrek, Eile Ballo, Scian, Barire			
Rer Uàlan	Gerò Giddu	st.	113	RESIDENZA DI AFGOI			
Raula (b)	Caitoi	st.	167	GRUPPO HAUIÀ:			
GRUPPO RAHANUÈN:				SCEKÀL			
BEGHÈDA:				UADÀN			
Olfai	(c)	st.	764	Centro di Afgoi			
Màtar	Bulo Anole	st.	218	" "			
Olfaiè Màtar	Goluen Orsi	st.	599	GRUPPO DARÒD:			
Olfaiè Màtar	Goluen Barre	st.	873	HARTI MIGIURTINI			
Olfaiè Màtar	Bulo Mererta	st.	431	GRUPPO ÀRABI DELLO IEMEN :			
Olfaiè Màtar	Aduma	st.	425	DALLALHI			
Olfaiè Màtar	Nur Turou	st.	55	IERIMI			
Geddo	Gerò	st.	126	HAMUMI			
GRUPPO SOMALI (d)				HOBESCI			
GRUPPO ÀRABI				SAUAVI			
				DEINI B. HASCIN			
				LAHAGI BOFLAH			
RESIDENZA DI AUDÈGLE				GRUPPO INDIANI:			
GRUPPO PRE-HAUIÀ				BANIANI			
GHERRA BADIA:				GRUPPO ERITREI			
Tuf - Ali (a)		—	1.682	GRUPPO SOMALI (d):			
Taale	Villaggi di Nun, Corca - Mari, Aual - Foghi, Uldoi, Gorer - Uen, Garas - Dai, Galolle (e)	no.	465	RER HAMAR			
Cul	Id.	no.	468	GRUPPO PRE-HAUIÀ:			
Galule	Id.	no.	400	OBÈR			
Taule	Id.	no.	350	Zona dei pascoli			
Tuf - Addol (a)		—	6.400	OBÈR			
Dòl	Id.	no.	1.500	Accan			
Tubàde	Id.	no.	1.800	Dudumat			
Caluen	Id.	no.	1.100	OBÈR			
Much	Id.	no.	2.000	GHERRA BADIA			
Coragno - Chelia (a)		—	1.075	Mohamed Aliò (f)			
Merti	Id.	no.	435	Hussen Bullo (f)			
Imanàme	Id.	no.	640	Gnifò Mohamed (f)			
Coragno - Forchèschia (a)		—	6.710	Hussen Derò (f)			
Oitère	Id.	no.	185	Aliò Abdiò (f)			
Suctira	Id.	no.	200	Ibrahim Addi (f)			
Bercài	Id.	no.	225	GRUPPO HAUIÀ:			
Ordèk	Id.	no.	1.300	MUROSADA:			
Darave	Id.	no.	1.100	Cabile varie			
Odo-Kòl	Id.	no.	500	Cabile varie (h)			
Ualadèi	Id.	no.	2.000	GORGATE			
Scichàl	Id.	no.	1.200	SCEKÀL			
LIBERTI DEI GHERRA TUF - Sabdoua	Id.	st.	57	UADÀN :			
LIBERTI DEI GHERRA CORAGNO - Forchèschia	Id.	st.	70	Hassan Hussen Ghido (f)			
				Isalo Ali Badil (f)			
				Zona dei pascoli			
				" "			
				no. 401			
				no. 540			

(*) Vedansi avvertenze nn. 19, 20, e 33 a pagg. 6, 7 e 9.

(1) st. = popolazione stabile. — sn. = popolazione seminomade. — no. = popolazione nomade.

(a) Sottotribù comprendente le unità inferiori sottoindicate (rer, sottorer, ecc.). — (b) Non si conosce la tribù di appartenenza. — (c) Nelle località: Bulo Ido Gudò, Macadumis, Degai Bere, Gesira, Bulo Ibreno, Osbolei — (d) Somali di gruppo etnico non indicato. — (e) Per la vita nomade che conducono, i Gherra hanno pochi villaggi e quasi sempre disabitati. — (f) Sono i nomi dei capi cabila e non i nomi delle cabile. — (h) I nomi dei capi cabila sono: Isalo Ali Hassan; Ali Mohadalle, Mohamed Fara, Ierò Abdi, Nur Roble.

Segue TAVOLA I. *Popolazione presente (*) secondo il sesso ed il tipo della dimora (*).*

Segue COMMISSARIATO REGIONALE DELL'ALTO UEBI SCEBELI

GRUPPI, TRIBÙ, SOTTOTRIBÙ, RER, ECC. (*)	LOCALITÀ	Dimora (l)	POPOLA- ZIONE	GRUPPI, TRIBÙ, SOTTOTRIBÙ, RER, ECC. (*)	LOCALITÀ	Dimora (l)	POPOLA- ZIONE
1	2	3	4	1	2	3	4
Abdalla Agognèr (a)		—	4.650	RESIDENZA DI MEREGH			
Ieber Gab	El Bio Mahò fino a Higgi	sn.	900	GRUPPO HAUIA:			
Mahadalle Alim	Tiley	sn.	600	ABGAL:			
Ieber Medove Alim	El Bio Mahò fino a Higgi	sn.	1.200	Harti - Issa Harti	Arabei Dalon, Auale Gupti	sn.	540
Darible Farah	"	sn.	1.200	Uabuðan - Dole Isach (a)		—	6.900
Bercan Farah	"	sn.	750	Daud Ali Copdere	Ali Fagai, Leve Dol	sn.	3.600
Aden (a)		—	1.620	Daud Hirole	Bur Eggi, Unturrei	sn.	3.300
Afrone	El Bio Mahò	sn.	120	Uar - Ulus (a)		—	24.000
Farah	Agan, El Bio Mahò	sn.	1.200	Uaesle - Abdurrahman	Bad Meisàre, Salama, Bur Adden, Bur Fernéne	sn.	2.000
Gaál	Agan	sn.	300	Uaesle - Harum	Bari Ughèd, Bur Dere	sn.	1.000
Gabàlle Mussa (a)		—	2.370	Uaesle - Degauèn	Marai Sulei, Unter Dere	sn.	1.000
Abdulla	Itala, El Bio Mahò, Higgi Hanale Uedo	sn.	2.250	Uaesle - Ali Gaf	Dudumat, Garass Adat	sn.	6.000
Abdalla	Id. Id.	sn.	120	Uaesle - Apughe	Bur Sciavel, Auale Deghei, Girad Uen	sn.	3.000
Boràlle Mussa (a)		—	3.300	Uaesle - Eibeker Gab	Harar Afharanle, Auale Ekuag	sn.	2.500
Mussa Robsughe	Tra Dalak Dere e Subie Derie	sn.	1.200	Uaesle - Ali Eibeker Gab	Tur Màr, Harar Garass, Godle, Run Hijo	sn.	4.000
Eibeker Robsughe	Id. Id.	sn.	1.200	Uaesle Abdi Mallim	Gudubio, Mohamed Hagi	sn.	1.000
Barkadle Robsughe	Id. Id.	sn.	900	Uaesle - Osman Mallim	Hagàro, Gargian	sn.	1.000
Avernugalle (a)		—	890	Uaesle - Mohamed Adde	Leve Ali, Inusuf Gaval-ucn	sn.	2.500
Elcad Darandere	Tra Teyeg Suram e Gal Siduno	sn.	90	GRUPPO SOMALI (b):			
Logogner Darandere	Id. Id.	sn.	800	RER MAGNO	Mereg	sn.	52
Abdalla Aròne (a)		—	3.700	RESIDENZA DI BULO BURTÌ			
Girier Ali	Tra Italae Tasar	sn.	1.200	GRUPPO PRE-HAUIA:			
Dabrane Ali	"	sn.	1.200	AUADLE:			
Darorsciò Ali	Tra Itala e Henka Alabla	sn.	500	Ibrahim Issa (a)		—	3.135
Subie Ali	"	sn.	500	Agon Uen	Bulo Burti, Den Uedue, Farah Kallal, Kausac, Gigelei, Daaro, Mogocori, Moños, Gialalassi	st.	1.450
Dolgheddo	Tra Itala e Nai	sn.	300	Ussen Mohamed	Id. Id.	st.	545
Ómar (a)		—	3.600	Ieverò Iaià	Id. Id.	st.	460
Endaière	Tra El Uerkadi e Bal Gudud	sn.	1.200	Matan Iaià	Id. Id.	st.	230
Idrèss	Tra El Uerkadi e Maggia Adiule	sn.	2.400	Bolol Iaià	Id. Id.	st.	450
Abdalla (a)		—	4.600	Abdalla Samantalis (a)		—	2.590
Fagà Elkaière	Tra El Uerkadi e Messagit Au Salah	sn.	250	Assan Mohamed	Id. Id.	st.	2.200
Ghesale	Tra El Salahin e Ga Àule	sn.	750	Ussen Mohamed	Id. Id.	st.	390
Elga Gudud	Tra El Salahin e El Uerkadi	sn.	1.200	Soliman Abdalla	Id. Id.	st.	1.290
Mohamed Raf	Tra El Uerkadi e Kura Sri Humes	sn.	1.200	Iever Madauen (a)		—	5.539
Idrèss Mohamed	Tra El Uerkadi e Messagit Au Salah	sn.	1.200	Abdalla Alane	Id. Id.	st.	460
Iusuf Daud (a)		—	6.240	Turo Iever	Id. Id.	st.	1.050
Uelié Uluss	Tra El Ghetroran e Auale Gubti	sn.	2.100	Ali Ieverò	Id. Id.	st.	950
Omar Uluss	Tra El Gon e Garaschi Gatamau	sn.	900	Mahamud Iever	Id. Id.	st.	1.410
Eibeker Uluss	Id. Id.	sn.	900	Gudad Iever	Id. Id.	st.	730
Suguai Aden	Tra El Ghetroran e Dab-dère	sn.	2.700	Itsughe Iever	Id. Id.	st.	310
Abdalla Fèr	Id. Id.	sn.	120	Ussen Iever	Id. Id.	st.	103
Ibrahim Mohamed	Id. Id.	sn.	120	Bana Iever	Id. Id.	st.	230
Cavàlle Ugoi (a)		—	900	Idle Iever	Id. Id.	st.	253
Suleiman Mussa	Tra El Damha Eddo e Delalka Agauenì	sn.	600	Ieverò Iever	Id. Id.	st.	41
Haile Mussa	Id. Id.	sn.	300	Ali Madauen (a)		—	6.450
Cavàlle Coffur (a)		—	1.200	Mohamed Ali	Id. Id.	st.	2.100
Sulliman Mussa	Tra El Asculle e Asciclei	sn.	300	Arun Ali	Id. Id.	st.	1.650
Haile Mussa	Id. Id.	sn.	900	Darod Ali	Id. Id.	st.	2.700
Abdulla Galmàh (a)		—	4.700	Fara Moghi (a)	Id. Id.	—	740
Uarfai Aden	Tra El Damha Addo e Madah Adde	sn.	2.600	Degadicane - Ugaz	Id. Id.	st.	320
Farah Seighè	Tra El Uerkadi e Madah Adde	sn.	1.300	Dorre	Id. Id.	st.	420
Dudei Mahallim	Id. Id.	sn.	800	Ualah Moghi	Id. Id.	st.	114
Eli Omar (a)		—	3.780	Iusuf Samantalis	Id. Id.	st.	370
Ibrahim Eli	Tutta la pianura desertica costiera	no.	180	Issa - Iacub	Id. Id.	st.	95
Ossoble Eli	Id. Id.	no.	3.000	GRUPPO HAUIA:			
Ali Eli	Id. Id.	no.	600	MUROSADA	Bulo Burti e Gialalassi	sn.	7
GRUPPO SOMALI (b):				HABÀR GHIDR	"	sn.	13
RER MAGNO	Itala	st.	300	SCEKÀL	"	sn.	12
GRUPPO ARABI	"	st.	90	ABGAL	"	sn.	13

(*) Vedansi avvertenze nn. 19, 20 e 33 a pagg. 6, 7 e 9.

(l) st. = popolazione stabile. — sn. = popolazione seminomade. — no. = popolazione nomade.

(a) Sottotribù comprendente le unità inferiori sottoindicate (rer, sottorer, ecc.). — (b) Somali di gruppo etnico non indicato.

Segue TAVOLA I.

Popolazione presente (*) secondo il tipo della dimora (*).

Segue COMMISSARIATO REGIONALE DELL'ALTO UEBI SCEBELI

GRUPPI, TRIBÙ, SOTTOTRIBÙ, RER, ECC. (*)	LOCALITÀ	Dimora (1)	POPOLAZIONE	GRUPPI, TRIBÙ, SOTTOTRIBÙ, RER, ECC. (*)	LOCALITÀ	Dimora (1)	POPOLAZIONE
1	2	3	4	1	2	3	4
GALGIAL :				Au Meghen (a)			
Bersane (a)		—	3.223	Gafo Meghen	Bugda Acable, El Dem, Gic- ici, Bilal, Bir Uef, Bir Culule, El Scion, Deghi- nenle, Gambote, Gobanle, El Ali	no.	450
Iever Dumal	Bugda Acable, El Dem, Gik- lei, Bilal, Bir Uef, Bir Culule, El Scion, Deghi- nenle, Gambote, Gobanle, El Ali	no.	1.865	Omar Meghen	Id. Id.	no.	1.200
Mohamed Hassan	Id. Id.	no.	461	Ueido Meghen	Id. Id.	no.	1.300
Mugul Mal	Id. Id.	no.	183	Uaes Meghen	Id. Id.	no.	300
Uagle	Id. Id.	no.	180	Elmi Meghen	Id. Id.	no.	450
Ali Dumal	Id. Id.	no.	237	Au Demo (a)		—	3.777
Hassan Dumal	Id. Id.	no.	297	Aviker Demo	Id. Id.	no.	250
Alófe (a)		—	14.732	Afi Demo	Id. Id.	no.	500
Ievér	Id. Id.	no.	4.800	Macaran Demo	Id. Id.	no.	190
Cavòle	Id. Id.	no.	4.808	Aden Demo	Id. Id.	no.	37
Bilàh	Id. Id.	no.	5.124	Dagaho Demo	Id. Id.	no.	1.000
Dirisama (a)		—	1.005	Osman Demo	Id. Id.	no.	1.200
Elmi Uassughe	Id. Id.	no.	58	Abdi Demo	Id. Id.	no.	600
Ordo Uassughe	Id. Id.	no.	56	Iever Omar		no.	850
Abdi Nur	Id. Id.	no.	42	Amin Ieverò (a)		—	2.750
Ahmed Uassughe	Id. Id.	no.	45	Tifo Amin	Id. Id.	no.	550
Osman Uassughe	Id. Id.	no.	14	Samantar Amin	Id. Id.	no.	650
Somane Uassughe	Id. Id.	no.	150	Meghen Amin	Id. Id.	no.	450
Ali Uassughe	Id. Id.	no.	320	Abdille Amin	Id. Id.	no.	650
Uaes Uassughe	Id. Id.	no.	320	Osmar Amin	Id. Id.	no.	450
Apitisama (a)		—	1.693	Bès (a)		—	2.465
Eravanle Faghi	Id. Id.	no.	500	Opkei Dagoho	Id. Id.	no.	65
Omar Mado	Id. Id.	no.	405	Abdi	Id. Id.	no.	1.200
Beilot	Id. Id.	no.	140	Ihole	Id. Id.	no.	1.200
Uelie Nur	Id. Id.	no.	180	Gher Ghelis (a)		—	1.750
Scek Iusuf	Id. Id.	no.	140	Moadalle Gher Ghelis	Id. Id.	no.	800
Beila	Id. Id.	no.	28	Dilib Gher Ghelis	Id. Id.	no.	950
Ugar Eravanle	Id. Id.	no.	300	Dogon Dide (a)		—	520
Eravanle Eganle (a)		—	3.600	Zuber Dogon Dide	Id. Id.	no.	300
Hassan Eravanle	Id. Id.	no.	1.500	Culo Dogon Dide	Id. Id.	no.	220
Mohamed Eravanle	Id. Id.	no.	2.100	Gemia di Gilliale	Gilliale	no.	326
Omar Matan (a)		—	3.400	BADDI ADDO:			
Nur Omar	Id. Id.	no.	1.600	Samarob (a)		—	274
Cal Omar	Id. Id.	no.	1.800	Samafole	Bulo Burti, Gialalassi, Af- goi Addo, Dorgois, Bur- dere, Degas, Rahale, Egalle, Gahariole, Aldudi, Gihai, Bagdad, Hamin- gah, Mohaiek	st.	83
Adoat (a)		—	9.170	Aviker Omar	Id. Id.	st.	97
Nur Ali	Id. Id.	no.	1.800	Aviker Ghedi	Id. Id.	st.	94
Hassan Alim	Id. Id.	no.	2.100	Ibrahim (a)		—	190
Uaes Alim	Id. Id.	no.	1.700	Uardere	Id. Id.	st.	78
Barre Alim	Id. Id.	no.	1.200	Coronai	Id. Id.	st.	112
Samantar Alim	Id. Id.	no.	1.900	Arraiahm (a)		—	231
Mahamut Alim	Id. Id.	no.	470	Apkei Ghedi	Id. Id.	st.	104
Au Sugo (a)		—	4.540	Apkei Assan	Id. Id.	st.	60
Uefie Sugo	Id. Id.	no.	750	Apkei Alessei	Id. Id.	st.	67
Alim Sugo	Id. Id.	no.	2.200	Addò Ier (a)		—	383
Afi Sugo	Id. Id.	no.	1.100	Gahal	Id. Id.	st.	187
Ueido Sugo	Id. Id.	no.	450	Cottobale	Id. Id.	st.	116
Macaran Sugo	Id. Id.	no.	40	Gabbalolei	Id. Id.	st.	80
Afi (a)		—	3.700	Hamud (a)		—	712
Alim Ifaf	Id. Id.	no.	1.200	Fago	Id. Id.	st.	438
Ali Ifaf	Id. Id.	no.	2.500	Halaf	Id. Id.	st.	274
Au Nolo (a)		—	4.450	Mamia (a)		—	2.056
Nur Nolo	Id. Id.	no.	1.200	Uar Macchi	I. Id.	st.	613
Moho Nolo	Id. Id.	no.	500	Mohamed Faghi	Id. Id.	st.	167
Elmi Nolo	Id. Id.	no.	250	Mahad Gibril	Id. Id.	st.	592
Ueido Nolo	Id. Id.	no.	45	Ahmed Faghi	Id. Id.	st.	684
Aviker Nolo	Id. Id.	no.	550	Afgab (a)		—	1.088
Osman Nolo	Id. Id.	no.	370	Diblave	Id. Id.	st.	285
Dalia Nolo	Id. Id.	no.	320	Hassan Uet	Id. Id.	st.	803
Culmie Nolo	Id. Id.	no.	550				
Mohallim Aviker	Id. Id.	no.	665				

(*) Vedansi avvertenze nn. 19, 20 e 33 a pagg. 6, 7 e 9.

(1) st. = popolazione stabile. — sn. = popolazione seminomade. — no. = popolazione nomade.

(a) Sottotribù comprendente le unità inferiori sottoindicate (rer, sottorer, ecc.).

Segue TAVOLA I.

Popolazione presente (*) secondo il tipo della dimora (*).

Segue COMM. REG. DEL'ALTO UEBI SCEBELI. - COMM. REG. DEL MUDUGH

GRUPPI, TRIBÙ, SOTTOTRIBÙ, RER, ECC. (*)	LOCALITÀ	Dimora (1)	POPOLA- ZIONE	GRUPPI, TRIBÙ, SOTTOTRIBÙ, RER, ECC. (*)	LOCALITÀ	Dimora (1)	POPOLA- ZIONE		
1	2	3	4	1	2	3	4		
Zuber (a)	Bulo Burti Gialalassi, Afgoi Addo, Dorgois, Burdere, Degas, Rahale, Egalle, Gahariole Aldudi, Gihai, Bagdad, Hamingah, Mohaiek	—	2.016	COMMISSARIATO REG. DEL MUDUGH				—	119.266
Amin Ierò	Id. Id.	st.	1.299	RESIDENZA DI ROCCA LITTORIO				—	27.054
Mahadanli	Id. Id.	st.	250	GRUPPO DARÒD					
Ali Amin	Id. Id.	st.	467	HARTI MIGIURTINI:					
Illave (a)		—	1.918	Uabeneia (a): - Amed Oduarre e Ali Aduarre	Parte nel Mudugh, altri oltre confine	no.	870		
Macaran Uèlie	Id. Id.	st.	644	Beidiahàn (a)		—	10.700		
Hassan Ualal	Id. Id.	st.	793	Galeri	Mudugh, Hit, Ual Ual, Dudub	no.	8.100		
Alane Ualal	Id. Id.	st.	481	Hamid	Id. Id.	no.	1.800		
Gemia di Mobarech	Mobarech	st.	285	Sugulle	Id. Id.	no.	800		
GRUPPO LIBERTI DELLO SCEBELI:				Osman Mahmùd (a): - Uaes Mohamed, Jusuf Mohamed, Bah Bulluh, Garapsere, Ismail Mohamed	Uarder, Goriale, Galadi	no.	400		
LIBERTI DEI BADDI ADDO - SCIDLE:				Omar Mahmùd (a) - Calaf, Mohamed Fara, Abdulla Fara, Mohamed Omar	Mudugh	no.	4.000		
Rer Issa	Afgoi Addo, Bucorale, Sciubaca, Dirgois, Pietro Verri, Amir Gab	st.	1.540	Arifa degli Omar Mahmùd	"	no.	370		
Èile	Sivai	st.	404	HARTI MIGIURTINI:					
Èile	Giavole	st.	463	Issa Mahmùd (a): - Abucar Issa, Mussa Issa, Mohamed Issa	Uarder, Goriale, Galadi	no.	300		
Èile (Madle)	Sangafunga	st.	297	Mussa Mahmùd (a) Abucar, Aul Gassim	Mudugh	no.	1.500		
GRUPPO DIR				HARTI - Dulbahànta	Sparsi nel territorio della Residenza	no.	50		
GRUPPO DARÒD				OGADÈN	Haud	no.	30		
GRUPPO ARABI:				MARREHÀN - Bah Ogadèn, Siad Ussen, Eli, Bah Darandolle, Ali Dere	Dusamareb, Ghilinsor, Buro	no.	3.600		
BANDABÒ	" "	st.	1	LELCASSE		—	3.184		
ADENDERE	" "	st.	26	Mussa Ali (a)	Rocca Littorio «Haddun»	no.	90		
SCIANSCIA	" "	st.	6	Iusuf Mohamed Arab	" "	no.	80		
TRIBÙ VARIE	" "	st.	229	Hussen Mohamed Mumin	" "	no.	74		
RESIDENZA DI BELET UEN				Ahmed Mohamed Mumin	" "	no.	630		
—				Farah Mohamed Mumin	" "	no.	160		
—				Haker Mohamed Mumin	" "	no.	250		
—				Sciarmarke Mohamed Mumin	" "	no.	100		
—				Agi Ali Mohamed Mumin	" "	no.	800		
—				Ismail Mohamed Mumin	" "	no.	90		
—				Isak Mohamed Mumin	" "	no.	200		
—				Aden Mohamed Mumin	" "	no.	80		
—				Ali Mumin	" "	no.	60		
—				Issau Mumin	" "	no.	200		
—				Abdi Mohamed Mumin	" "	no.	50		
—				Erzi Mumin	" "	no.	320		
—				UAGARDÀ - Ghedid, Uardere, Allak Magan, Afuein	Dusamareb, Ghilinsor, Buro	no.	1.500		
—				HARTI MIGIURTINI - Uadalmoghe	Mudugh	no.	100		
—				GRUPPO MIDGAN					
—				OROGHE, CULBER, BAH MUGIE, GHEDI LIBAN	Sparsi nel territorio della Residenza	no.	350		
—				GRUPPO ARABI					
—				ARAB MAHMÙD SALA MEHERI - Mahmùd Sale e Assan Sale	Sparsi nel territorio della Residenza	no.	100		
RESIDENZA DI OBBIA				—				19.709	
—				GRUPPO DARÒD					
—				GRUPPO DARÒD	Centro di Obbia	st.	428		
—				GRUPPO HAUÌA					
—				HABÀR GHIDIR:					
—				Saad (a)		—	8.300		
—				Nemale	Garad, Girei	no.	1.200		
—				Iole Uardere	Ghedalei, Gauan	no.	825		
—				Iole Mohamed Uardere	Hannuara, Gauan	no.	1.040		
—				Somoiesci	Lungo strada Rocca Littorio	no.	430		
—				Aianle	Hannuara, Gauan	sn.	1.340		
—				Gurdale	Ginah, Golol	no.	930		
—				GRUPPO HAUÌA					
—				HABÀR GHIDIR:					
—				Saad (a)		—	8.300		
—				Nemale	Garad, Girei	no.	1.200		
—				Iole Uardere	Ghedalei, Gauan	no.	825		
—				Iole Mohamed Uardere	Hannuara, Gauan	no.	1.040		
—				Somoiesci	Lungo strada Rocca Littorio	no.	430		
—				Aianle	Hannuara, Gauan	sn.	1.340		
—				Gurdale	Ginah, Golol	no.	930		

(*) Vedansi avvertenze nn. 19, 20 e 33 a pagg. 6, 7 e 9.

(1) st. = popolazione stabile. - sn. = popolazione seminomade. - no. = popolazione nomade.

(a) Sottotribù comprendenti unità inferiori sotto o a fianco indicate (rer, sottorer, ecc.). - (b) Somali di gruppo etnico non indicato. - (c) Nei villaggi di Gogane, Baslaue, Avikar Dohel, Levò, Scinile, Odlei, Dolo Gal, Blistit, Scevelo, Gorare, Ghember Lave, Coschei, Alohat, Sufi, Odur, Fagug, Lucgelo, Baiar, Dolo Goian, Dondere, Gigei, Hiran, Bucurale, Mustail. - (d) Non si conosce la tribù di appartenenza.

Segue TAVOLA 1.

Popolazione presente (*) secondo il tipo della dimora (*).

Segue COMMISSARIATO REGIONALE DELLA MIGIURTINIA

GRUPPI, TRIBÙ, SOTTOTRIBÙ, RER, ECC. (*)	LOCALITÀ	Dimora (1)	POPOLA- ZIONE	GRUPPI, TRIBÙ, SOTTOTRIBÙ, RER, ECC. (*)	LOCALITÀ	Dimora (1)	POPOLA- ZIONE	
1	2	3	4	1	2	3	4	
Ionis	Territori di Dante, Bargal, Hordio, Beila e località Daror, Scusciuban, Robir, Codmo, Giahel, Bughe, Idad, Bîr Maago, Ghebigudud, Gobis, Iglo, Fradeie, El Ameira, Ur, Aléd, Naglal, Aissimo, Aduò, Gargorre, Dehani, Daar, Cumaio, Abenid, Corondal, Idda Dadabbò, Guriale, Gondoli, Dah, Arar, Las Arro	st.	1.100	RESIDENZA DI ALULA				7.564
Abdi Samad	Id. Id.	st.	1.100	GRUPPO DIR				
Ibrahim Daud	Id. Id.	st.	780	ISAK - Habar Jonis	Alula, Durbo	st.	16	
Uadelmoghe	Id. Id.	sn.	160	Dudbis (b)	Alula, Ollok	st.	32	
Ismail Ionis	Id. Id.	sn.	770	Nadar (b)	Bereda	st.	18	
Ismail - Soliman (a)		—	1.800	GRUPPO DARÒD				
Bah Ortoble	Id. Id.	sn.	1.000	HARTI MIGIURTINI:				
Bah Uarsanghelle	Id. Id.	sn.	800	Amanle (a)		—	76	
Ugar Soliman (a)		—	3.100	Safaasse	Bereda	st.	35	
Ussen Aden	Id. Id.	sn.	1.800	Said Ahmed	Ollok, Damo	st.	41	
Ibrahim Aden	Id. Id.	sn.	1.300	Idic Faale	Durbo	st.	90	
Abdurrahim Soliman	Id. Id.	sn.	395	Suacron (a)		—	3.224	
Osman Madmùd (a)		—	8.400	Aulian Issa	Tohen, Bereda, Alula, Bènder Meraio	sn.	1.259	
Bah Dir	Id. Id.	sn.	1.700	Aulian Hascim	Bereda, Alula	sn.	169	
Bah Iacub	Id. Id.	sn.	10	Aulian Gibril	Ollok, Bereda	sn.	727	
Bah Lelcasse	Id. Id.	sn.	300	Aulian Iusuf	Alula	sn.	165	
Uarfa Mahmùd	Id. Id.	sn.	2.310	Abduraman Aden	Alula, Ollok, Damo	sn.	498	
Rer Issa	Id. Id.	sn.	500	Daud	Bènder Meraio	sn.	261	
Uarfà Ali	Id. Id.	sn.	480	Dadar	"	sn.	145	
Mussa Sultan	Id. Id.	sn.	2.300	Uadelmoghe (a)		—	390	
Erzi Ali	Id. Id.	sn.	160	Idris	Meraio, Durbo	sn.	273	
Iusuf Sultan	Id. Id.	sn.	250	Mohamed Mussa	Alula, Ghesselei	sn.	117	
Iusuf Ali	Id. Id.	sn.	350	Nuch Gibril (a)		—	39	
Samantar Mohamed	Id. Id.	sn.	39	Mussa	Alula	st.	14	
HARTI:				Mumim Ibrahim	Bènder Meraio	st.	25	
Lìbanghesci	Territori di Dante, Hordio, Beila e località Doveier, Moogor, Omaie, Nagal, Dulbellio, Moogorsar, Nud, Sarri, Abar	sn.	50	Ali Gibril (a)		—	46	
Caschegave	Territori di Dante, Bargal, Hordio, Beila e località Daror - Scusciuban, Robir, Codmo, Giahel, Bughe, Idad, Bîr Maago, Ghebigudud, Gobis, Iglo, Fradeie, El Ameira, Ur, Aléd, Naglal, Aissimo, Aduò, Gargorre, Dehani, Daar, Cumaio, Abenid, Corondal, Idda Dadabbò, Guriale, Gondoli, Dah, Arar, Las Arro	sn.	370	Ussen Mussa	Alula	st.	6	
LELCASSE	Id. Id.	sn.	440	Sala	Bereda	st.	20	
AORTABLE	Territori di Dante, Hordio, Beila e località Doveier, Moogor, Omaie, Nagal, Dulbellio, Moogorsar, Nud, Sarri, Abar	sn.	37	Ali Abdi	Uareksima	sn.	20	
GRUPPO TUMAL	Id. Id.	st.	90	Abdurrahim Ibrahim - Harun	Alula	st.	10	
GRUPPO MIDGAN	Id. Id.	sn.	330	Mahamùd Ibrahim	"	st.	9	
GRUPPO ARABI DELLO IEMEN	Dante, Hordio, Scusciuban	st.	75	Abdalla Ibrahim (a)		—	104	
GRUPPO ABISSINI - ERITREI	Dante, Hordio	st.	14	Said Abdalla	Uareksima	sn.	30	
				Ibrahim Gibrail	Damo	sn.	74	
				Ismail Ionis (a)		—	141	
				Baid Sultan	Damo	sn.	20	
				Beidian	Alula	st.	33	
				Iusuf	"	st.	25	
				Fara	"	st.	39	
				Gassim	Ollok	st.	24	
				Ali Soliman (a)		—	411	
				Omar	Bereda, Alula, Meraio	st.	170	
				Aulian	Alula, Ollok, Ghera	sn.	100	
				Ismail	Alula, Bereda, Ghesselei	st.	126	
				Beidian	Alula	st.	7	
				Bah Ugar	Tohen	st.	8	
				Ismail Soliman (a)		—	405	
				Bah Ortoble	Tohen, Ollok, Damo	st.	308	
				Bah Uarsanghelli	Uareksima - Ghesselei	st.	97	
				Ugar Soliman (a)		—	18	
				Fara	Burbo	st.	3	
				Abdurrahim	Bènder Meraio	st.	7	
				Iusuf Salantar	Bereda	st.	8	
				Abdurrahim Soliman (a)		—	66	
				Mahamùd Uarfà	Ghesselei	st.	48	
				Iusuf Uarfà	Alula, Bereda	st.	18	
				Osman Mahmùd (a)		—	804	
				Erzi Ali	Alula	st.	7	
				Bah Lelcasse	Ghesselei, Durbo	st.	470	
				Bah Iacub	Alula, Meraio	st.	68	
				Iusuf Sultan	Meraio, Ghera	sn.	97	
				Bah Dir	Tohen, Bereda, Meraio	sn.	127	
				Mussa Sultan	Ghera	st.	19	
				Ismail Mohamùd	Alula	st.	16	

(*) Vedansi avvertenze nn. 19, 20 e 33 a pagg. 6, 7 e 9.

(1) st. = popolazione stabile. — sn. = popolazione seminomade. — no. = popolazione nomade.

(a) Sottotribù comprendente le unità inferiori sottoindicate (rer, sottorer, ecc.). — (b) Non si conosce la tribù di appartenenza.

TAVOLA II. — Popolazione presente (*) secondo il tipo della dimora (*), la condizione sociale (*), la religione (*), la religione (*) e la lingua (*).

CIRCOSCRIZIONI TERRITORIALI (*)	DIMORA (c)	POPOLAZIONE PRESENTE	CONDIZIONE SOCIALE DEL CAPO FAMIGLIA				RELIGIONE			LINGUA O DIALETTO					
			AGRICOLTORI	COMMERCIANTI	PASTORI	VARIE	MUSSULMANA		VARIE	HAUSA E SOMALO BENADIR	DAROD MIGURT. E SOMALO MIGURT.	RAHA-NUNEN E DIGHLI	UAGOSCIA	ARABA	ALTRE
							In complesso	di cui di rito sciafeita							
1	2	3	4	5	6	7	8	9	10	11	12	13	14	15	16
SOMALIA	Tot.	1.019.904	80.900	10.750	503.499	(b)424.755	1.019.114	1.018.503	(c) 790	495.687	290.983	165.341	22.751	8.686	(d)36.456
	st.	177.800	76.187	10.086	17.857	73.670	177.010	178.399	790	108.799	18.327	10.414	22.751	8.686	8.823
	sn.	412.647	4.713	664	90.774	316.496	412.647	412.647	—	169.477	127.231	96.362	—	—	19.577
	no.	429.457	—	—	394.868	34.589	429.457	429.457	—	217.411	145.425	58.565	—	—	8.056
COMMISSARIATO REGIONALE DI MOGADISCIO	Tot.	19.501	22	15	300	19.164	19.240	19.240	261	19.501	—	—	—	—	—
	st.	13.219	—	15	—	13.204	12.958	12.958	261	13.219	—	—	—	—	—
	sn.	6.282	—	—	—	300	6.282	6.282	—	6.282	—	—	—	—	—
	no.	—	—	—	—	—	—	—	—	—	—	—	—	—	—
COMMISSARIATO REGIONALE DEL BASSO GIUBA	Tot.	173.873	34.664	4.184	130.086	4.939	173.375	173.375	498	12.314	114.142	14.253	21.473	4.428	7.263
	st.	42.603	34.554	4.184	271	3.594	42.105	42.105	498	1.443	3.446	8.406	21.473	4.428	3.407
	sn.	47.606	110	—	46.536	960	47.606	47.606	—	2.530	41.451	3.625	—	—	—
	no.	83.664	—	—	83.279	385	83.664	83.664	—	8.341	69.245	2.222	—	—	3.856
Residenza di Chisimaio	—	38.785	332	1.916	34.272	2.265	38.506	38.506	279	—	34.272	—	332	1.370	2.811
» » Afmedò	—	45.091	—	88	44.596	407	45.089	45.089	2	—	42.604	1.374	3	91	1.019
» » Gelib	—	28.040	15.727	—	10.660	1.653	28.040	28.040	—	—	10.475	614	13.240	523	3.188
Vice Residenza di Margherita	—	23.540	8.917	2.180	12.443	—	23.333	23.333	207	8.382	3.951	1.059	7.898	2.108	142
Residenza di Bardera	—	38.417	9.688	—	28.115	614	38.407	38.407	10	3.932	22.840	11.206	—	336	103
COMMISSARIATO REGIONALE DELL'ALTO GIUBA	Tot.	292.217	3.039	1.495	131.829	155.854	292.211	291.605	6	143.028	8.556	132.614	—	1.649	6.370
	st.	6.299	713	1.495	—	4.091	6.293	5.687	6	1.260	483	1.220	—	1.649	1.687
	sn.	147.227	2.326	—	—	144.901	147.227	147.227	—	54.426	67	92.251	—	—	483
	no.	138.691	—	—	131.829	6.862	138.691	138.691	—	87.342	8.006	39.143	—	—	4.200
Residenza di Lugh Ferrandi	—	41.036	2.326	227	36.828	1.655	41.036	41.036	—	35.914	289	—	—	150	4.683
» » Oddur	—	66.090	—	—	46.830	19.260	66.084	66.084	6	—	7.687	56.003	—	713	1.687
» » Baidoa	—	107.785	713	1.088	47.894	58.090	107.785	107.179	—	106.703	476	—	—	606	—
» » Bùr Hacaba	—	77.306	—	180	277	76.849	77.306	77.306	—	411	104	76.611	—	180	—
COMMISSARIATO REGIONALE DEL BASSO UEBI SCEBELI	Tot.	109.336	13.461	3.002	76.210	16.663	109.329	109.324	7	64.497	525	18.474	1.278	1.758	22.804
	st.	23.262	13.461	2.873	43	6.885	23.255	23.250	7	15.267	461	788	1.278	1.758	3.710
	sn.	23.277	—	129	18.383	4.765	23.277	23.277	—	3.633	64	486	—	—	19.094
	no.	62.797	—	—	57.784	5.013	62.797	62.797	—	45.597	—	17.200	—	—	—
Residenza di Brava	—	28.409	1.278	1.560	18.426	7.145	28.409	28.409	—	3.633	102	450	1.278	424	22.522
» » Merca	—	13.028	—	957	4.821	7.250	13.028	13.028	—	11.454	290	23	—	993	268
» » Vittorio d'Africa	—	19.197	6.898	66	12.000	233	19.197	19.197	—	19.197	—	—	—	—	—
» » Audègle	—	19.362	3.494	—	15.868	—	19.362	19.362	—	19.362	—	—	—	—	—
» » Afgoi	—	29.340	1.791	419	25.095	2.035	29.333	29.328	7	10.851	133	18.001	—	341	14
COMMISSARIATO REGIONALE DELL'ALTO UEBI SCEBELI	Tot.	257.078	22.834	882	96.939	136.423	257.078	257.078	—	256.347	33	—	—	698	—
	st.	78.308	22.834	817	17.188	37.469	78.308	78.308	—	77.610	—	—	—	698	—
	sn.	102.639	—	65	14.100	88.474	102.639	102.639	—	102.606	33	—	—	—	—
	no.	76.131	—	—	65.651	10.480	76.131	76.131	—	76.131	—	—	—	—	—
Residenza di Balad	—	27.876	7.604	465	—	19.807	27.876	27.876	—	27.748	—	—	—	128	—
» del Villagg. Duca degli Abruzzi	—	20.265	7.660	—	—	12.605	20.265	20.265	—	20.265	—	—	—	—	—
» di Itala	—	46.740	—	90	—	46.650	46.740	46.740	—	46.650	—	—	—	90	—
» » Meregh	—	31.492	—	—	—	31.492	31.492	31.492	—	31.492	—	—	—	—	—
» » Bulo Burti	—	98.158	6.124	327	82.839	8.868	98.158	98.158	—	97.896	33	—	—	229	—
» » Belèt Uen	—	32.547	1.446	—	14.100	17.001	32.547	32.547	—	32.296	—	—	—	251	—
COMMISSARIATO REGIONALE DEL MUDUGH	Tot.	119.266	6.510	898	59.755	52.103	119.266	119.266	—	—	119.266	—	—	—	—
	st.	4.683	4.255	428	—	—	4.683	4.683	—	—	4.683	—	—	—	—
	sn.	55.078	2.255	470	4.290	48.063	55.078	55.078	—	—	55.078	—	—	—	—
	no.	59.505	—	—	55.465	4.040	59.505	59.505	—	—	59.505	—	—	—	—
Residenza di Rocca Littorio	—	27.054	—	—	26.704	350	27.054	27.054	—	—	27.054	—	—	—	—
» » Obbia	—	19.709	6.510	428	7.966	4.805	19.709	19.709	—	—	19.709	—	—	—	—
» » El Rùr	—	47.563	—	—	4.115	43.448	47.563	47.563	—	—	47.563	—	—	—	—
» » Eil (e)	—	24.940	—	470	20.970	3.500	24.940	24.940	—	—	24.940	—	—	—	—
COMMISSARIATO REGIONALE DELLA MIGURTINIA	Tot.	48.633	370	274	8.380	39.609	48.615	48.615	18	—	48.461	—	—	153	19
	st.	9.426	370	274	355	8.427	9.408	9.408	18	—	9.254	—	—	153	19
	sn.	30.538	—	—	7.165	23.373	30.538	30.538	—	—	30.538	—	—	—	—
	no.	8.669	—	—	860	7.809	8.669	8.669	—	—	8.669	—	—	—	—
Residenza di Dante	—	20.349	—	75	6.600	13.674	20.335	20.335	14	—	20.260	—	—	75	14
» » Alula	—	7.564	—	—	680	6.884	7.564	7.564	—	—	7.564	—	—	—	—
Vice Residenza di Candala	—	6.406	—	—	—	6.406	6.406	6.406	—	—	6.387	—	—	19	—
Residenza di Bènder Càssim	—	14.314	370	199	1.100	12.645	14.310	14.310	4	—	14.250	—	—	59	5

(*) Vedansi avvertenze nn. 15, 19, 21, 23, 24 e 27 a pagg. 6 e 7.
 (a) st = popolazione stabile. — sn. = popolazione seminomade. — no. = popolazione nomade. — (b) di cui 323.898 agricoltori e pastori; 1947 agricoltori e commercianti; 3941 agricoltori e artigiani; 24.632 agricoltori, pastori e cacciatori; 10.140 agricoltori, pastori e pescatori; 7.590 commercianti e varie; 998 commercianti, pastori e vari; 1.445 commercianti e marinai; 1.492 commercianti, artigiani e varie; 15.033 pastori e marinai; 7.096 pastori e cacciatori; 4.247 pastori pescatori; 7.457 artigiani, fabbri, tessitori e varie; 2.934 marinai; 1.448 marinai e varie; 1.400 pescatori; 75 studenti; 9.072 varie. — (c) Di cui 346 di religioni indiane; 215 copta; 207 pagana; 11 israelita; 6 cattolica; 5 evangelica. — (d) Di cui 1.381 parlano il tunni; 16 somalo non meglio indicato; 2.363 baguni e suabli baguni; 6 sudanese; 5.533 boran e bon; 21.138 bravana; 3.626 giddu e irole; 397 indiane; 102 arabi; 61 dialetti critrei; 152 dialetti abissini; 1.681 lingue e dialetti vari. — (e) La residenza di Eil, con D. G. n. 9112, in data 30 aprile 1932-X, è stata staccata dal Commissariato Regionale del Mudugh ed eretta in Commissariato col nome di Commissariato del Nogal.

TAVOLA III.

Popolazione presente (*) per gruppi etnici (*)

Numero d'ordine	GRUPPO ETNICO	DIMORA (a)	IN COMPLESSO	COMMISSARIATI											
				MOGA-DISCIO	BASSO GIUBA					ALTO GIUBA					
				MOGA-DISCIO	TOTALE	CHISI-MAIO	AFMEDO	GELIB	VICE RESID. MAR-GERITA	BARBERA	TOTALE	LUGH FER-RANDI	ODDUR	BAIDOA	BOR HACABA
1	2	3	4	5	6	7	8	9	10	11	12	13	14	15	16
		Tot.	1.019.904	19.501	173.873	38.785	45.091	28.040	23.540	38.417	292.217	41.036	66.090	107.785	77.306
1	SOMALIA	st.	177.800	13.219	42.603	4.513	381	16.420	11.097	10.192	6.299	147.227	3.620	2.034	418
		sn.	412.647	6.282	47.606	18.421	—	960	—	28.225	147.227	2.326	15.640	52.650	76.611
		no.	429.457	—	83.664	15.851	44.710	10.660	12.443	—	138.691	38.483	46.830	52.101	277
		Tot.	60.629	161	2.075	—	1	1.554	—	520	9.785	4.685	—	5.100	—
2	PRE-HAUIA	st.	27.965	—	521	—	1	—	—	520	10	—	—	10	—
		sn.	934	161	254	—	—	254	—	—	483	483	—	—	—
		no.	31.720	—	1.300	—	—	1.300	—	—	9.292	4.202	—	5.090	—
		Tot.	299.717	3.374	11.435	2.651	7	4.885	1.030	2.862	1.709	137	—	1.516	56
3	HAUIA	st.	45.083	605	889	—	7	—	—	882	—	—	—	—	—
		sn.	152.618	2.769	4.715	2.651	—	84	—	1.980	12	12	—	—	—
		no.	102.016	—	5.831	—	—	4.801	1.030	—	1.697	125	—	1.516	56
		Tot.	22.179	435	9.737	191	634	599	7.763	550	375	222	—	153	—
4	DIR	st.	3.202	—	4	—	4	—	—	—	160	7	—	153	—
		sn.	3.161	435	550	—	—	—	—	550	—	—	—	—	—
		no.	15.816	—	9.183	191	630	599	7.763	—	215	215	—	—	—
		Tot.	233.268	942	97.458	31.430	39.920	209	3.049	22.840	22.314	21.943	—	323	49
5	DAROD	st.	10.572	—	1.010	—	240	—	—	770	393	70	—	323	—
		sn.	82.704	942	37.960	15.770	—	120	—	22.070	—	—	—	—	—
		no.	139.992	—	58.488	15.660	39.690	89	3.049	—	21.921	21.873	—	—	48
		Tot.	23.569	—	2.359	—	—	2.130	229	—	6.179	—	—	6.179	—
6	DIGHIL	st.	818	—	229	—	—	—	—	—	—	—	—	—	—
		sn.	8.621	—	—	—	—	—	—	—	—	—	—	—	—
		no.	14.130	—	2.130	—	—	2.130	—	—	6.179	—	—	6.179	—
		Tot.	254.020	1.331	11.844	—	2	830	229	10.783	222.156	2.841	63.369	87.852	68.094
7	RAHANUEN	st.	15.954	—	7.644	—	2	—	229	7.413	1.551	—	1.220	93	288
		sn.	135.288	1.331	3.872	—	—	502	—	3.370	130.085	439	15.319	46.471	67.856
		no.	102.778	—	328	—	—	328	—	—	90.520	2.402	46.830	41.288	—
		Tot.	16.741	—	1.592	—	—	1.088	504	—	—	—	—	—	—
8	TUNNI SCIANGAMAS	st.	1.092	—	—	—	—	—	—	—	—	—	—	—	—
		sn.	14.057	—	—	—	—	—	—	—	—	—	—	—	—
		no.	1.592	—	1.592	—	—	1.088	504	—	—	—	—	—	—
		Tot.	12.691	7.591	173	—	16	157	—	—	1.937	—	1.681	83	173
9	SOMALI NON MEGLIO INDICATI	st.	11.680	7.550	173	—	16	157	—	—	1.764	—	1.681	83	—
		sn.	93	41	—	—	—	—	—	—	173	—	—	—	173
		no.	918	—	—	—	—	—	—	—	—	—	—	—	—
		Tot.	25.732	—	1.941	—	788	594	304	255	18.518	9.666	—	3.830	5.022
10	BON, RIBI, EILE, TUMAL, MIDGAN, GIBER, TUNNI DI TORRE UARDAI, RER MAGNO	st.	1.852	—	489	—	13	269	207	—	—	—	—	—	—
		sn.	8.646	—	255	—	—	—	—	255	5.022	—	—	—	5.022
		no.	15.233	—	1.197	—	775	325	97	—	13.496	9.666	—	3.830	—
		Tot.	37.856	141	23.585	332	4	15.183	7898	163	1.833	1.392	—	441	—
11	LIBERTI DELLO SCEBELI, GOBAUIN, UABONI, SUAHILI SUDANESI LIBERTI SENZA INDICAZIONE DI ORIGINE	st.	36.464	141	23.585	332	4	15.183	7.898	168	441	—	—	441	—
		sn.	1.392	—	—	—	—	—	—	—	1.392	1.392	—	—	—
		Tot.	28.433	2.226	11.492	4.166	3.557	811	2.519	439	5.948	150	1.094	851	3.913
12	ARABI, INDIANI, BAGIUNI, BRAVANI, UALAMOGGA (GENTI DI RELIGIONE)	st.	19.575	1.623	8.027	4.166	92	811	2.519	439	1.894	150	713	851	180
		sn.	5.133	603	—	—	—	—	—	—	4.054	—	321	—	3.733
		no.	3.725	—	3.465	—	3.465	—	—	—	—	—	—	—	—
		Tot.	419	206	182	15	152	—	15	—	6	—	6	—	—
13	ERITREI, ABISSINI	st.	269	206	32	15	2	—	15	—	6	—	6	—	—
		no.	150	—	150	—	150	—	—	—	—	—	—	—	—
		Tot.	(d) 4.650	(d) 3.094	—	—	—	—	—	—	1.457	—	—	1.457	—
14	ALTRI	st.	3.273	3.094	—	—	—	—	—	—	80	—	—	80	—
		no.	1.377	—	—	—	—	—	—	—	1.377	—	—	1.377	—

(*) Vedansi avvertenze nn. 15, 19, 21 e 33 a pagg. 6, 7 e 9.

(a) st. = popolazione stabile. — sn. = popolazione seminomade. — no. = popolazione nomade.

(b) La residenza di Eil, con D. G. n. 9112, in data 30 aprile 1932-X, è stata staccata dal Commiss. Reg. del Mudugh ed eretta in Commissariato col nome di Commis

e tipo della dimora (*) nelle circoscrizioni territoriali (*).

REGIONALI																																								
BASSO UEBI SCEBELI						ALTO UEBI SCEBELI						MUDUGH					MIGIURTINIA																							
RESIDENZE																																								
TOTALE	BRAVA	MERCA	VITTORIO D'AFRICA	AUDEGELE	AFGOI	TOTALE	BALAD	VILLAGGIO DUCCA DEGLI ABRUZZI	ITALA	MEREGH	BULO BURI	BELET UEN	TOTALE	ROCCA LITTORIO	OBBI	EL BUR	EIL (b)	TOTALE	DANTE	ALULA	VICE RESID. CANDALA	BENDER CASSIM	DMORA (c)	Numero d'ordine																
17	18	19	20	21	22	23	24	25	26	27	28	29	30	31	32	33	34	35	36	37	38	39	40	41																
109.336	28.409	13.028	19.197	19.362	29.340	257.078	27.876	20.265	46.740	31.492	98.158	32.547	119.266	27.054	19.709	47.563	24.940	48.633	20.349	7.564	6.406	14.314	Tot.																	
23.282	5.168	4.993	7.197	3.494	2.410	78.308	24.164	13.565	390	—	32.442	7.747	4.683	—	4.683	—	—	9.426	3.189	2.981	747	2.509	st.	1																
23.277	23.241	—	—	—	36	102.639	3.712	—	42.570	31.492	65	24.800	55.078	—	7.045	47.563	470	30.538	17.160	4.583	1.795	7.000	sn.																	
62.797	—	9.035	12.000	15.868	26.894	76.131	—	6.700	3.780	—	65.651	—	59.505	27.054	7.981	—	24.470	8.669	—	—	3.864	4.805	no.																	
21.350	—	116	—	15.868	5.366	27.258	—	1.535	—	—	20.323	5.400	—	—	—	—	—	—	—	—	—	—	Tot.																	
176	—	116	—	—	60	27.258	—	1.535	—	—	20.323	5.400	—	—	—	—	—	—	—	—	—	—	st.	2																
36	—	—	—	—	36	—	—	—	—	—	—	—	—	—	—	—	—	—	—	—	—	—	sn.																	
21.138	—	—	—	15.868	5.270	—	—	—	—	—	—	—	—	—	—	—	—	—	—	—	—	—	no.																	
15.316	2.447	2.049	—	—	10.820	201.974	26.430	12.605	46.350	31.440	74.849	10.300	65.909	—	18.346	47.563	—	—	—	—	—	—	Tot.																	
1.558	—	432	—	—	1.126	37.776	22.718	5.905	—	—	9.153	—	4.255	—	4.255	—	—	—	—	—	—	—	st.	3																
2.447	2.447	—	—	—	—	88.067	3.712	—	42.570	31.440	45	10.300	54.608	—	7.045	47.563	—	—	—	—	—	—	sn.																	
11.311	—	1.617	—	—	9.694	76.131	—	6.700	3.780	—	65.651	—	7.046	—	7.046	—	—	—	—	—	—	—	no.																	
10.576	1.186	6.572	2.818	—	—	410	—	—	—	—	10	400	—	—	—	—	—	646	580	66	—	—	Tot.																	
2.972	—	154	2.818	—	—	—	—	—	—	—	—	—	—	—	—	—	—	—	—	—	—	—	st.	4																
1.186	1.186	—	—	—	—	410	—	—	—	—	10	400	—	—	—	—	—	—	580	—	66	—	sn.																	
6.418	—	6.418	—	—	—	—	—	—	—	—	—	—	—	—	—	—	—	—	—	—	—	—	no.																	
482	102	247	—	—	133	14.110	—	—	—	—	10	14.100	51.502	26.604	428	—	(c)24.470	46.460	19.260	7.163	6.387	13.650	Tot.																	
418	38	247	—	—	133	—	—	—	—	—	—	—	—	—	—	—	—	—	—	—	—	—	st.	5																
64	64	—	—	—	—	14.110	—	—	—	—	10	14.100	—	—	428	—	—	8.323	3.010	2.580	728	2.005	sn.																	
—	—	—	—	—	—	—	—	—	—	—	—	—	51.074	26.604	—	—	24.470	—	29.628	16.250	4.583	1.795	7.000	no.																
—	—	—	—	—	—	—	—	—	—	—	—	—	—	—	—	—	—	8.509	—	—	3.864	4.645	—																	
15.031	2.442	—	12.589	—	—	—	—	—	—	—	—	—	—	—	—	—	—	—	—	—	—	—	Tot.																	
589	—	—	589	—	—	—	—	—	—	—	—	—	—	—	—	—	—	—	—	—	—	—	st.	6																
2.442	2.442	—	—	—	—	—	—	—	—	—	—	—	—	—	—	—	—	—	—	—	—	—	sn.																	
12.000	—	—	12.000	—	—	—	—	—	—	—	—	—	—	—	—	—	—	—	—	—	—	—	no.																	
18.689	—	23	3.491	2.540	12.635	—	—	—	—	—	—	—	—	—	—	—	—	—	—	—	—	—	Tot.																	
6.759	—	23	3.491	2.540	705	—	—	—	—	—	—	—	—	—	—	—	—	—	—	—	—	—	st.	7																
11.930	—	—	—	—	11.930	—	—	—	—	—	—	—	—	—	—	—	—	—	—	—	—	—	sn.																	
—	—	—	—	—	—	—	—	—	—	—	—	—	—	—	—	—	—	—	—	—	—	—	no.																	
15.149	15.149	—	—	—	—	—	—	—	—	—	—	—	—	—	—	—	—	—	—	—	—	—	Tot.																	
1.092	1.092	—	—	—	—	—	—	—	—	—	—	—	—	—	—	—	—	—	—	—	—	—	st.	8																
14.057	14.057	—	—	—	—	—	—	—	—	—	—	—	—	—	—	—	—	—	—	—	—	—	sn.																	
—	—	—	—	—	—	—	—	—	—	—	—	—	—	—	—	—	—	—	—	—	—	—	no.																	
1.243	—	979	233	—	31	1.002	—	—	300	52	—	650	745	—	745	—	—	—	—	—	—	—	Tot.																	
1.243	—	979	233	—	31	950	—	—	300	—	—	650	—	—	—	—	—	—	—	—	—	—	st.	9																
—	—	—	—	—	—	52	—	—	—	52	—	—	—	—	—	—	—	—	—	—	—	—	sn.																	
—	—	—	—	—	—	—	—	—	—	—	—	—	745	—	745	—	—	—	—	—	—	—	no.																	
3.039	3.039	—	—	—	—	867	—	—	—	—	—	867	540	350	190	—	—	—	827	420	107	—	300	Tot.																
—	—	—	—	—	—	867	—	—	—	—	—	867	—	—	—	—	—	—	—	—	—	—	st.	10																
3.039	3.039	—	—	—	—	—	—	—	—	—	—	—	540	350	190	—	—	—	497	90	107	—	300	sn.																
—	—	—	—	—	—	—	—	—	—	—	—	—	—	—	—	—	—	—	330	330	—	—	no.																	
1.571	1.278	166	—	127	—	10.726	1.318	6.125	—	—	1.837	1.446	—	—	—	—	—	—	—	—	—	—	Tot.																	
1.571	1.278	166	—	127	—	10.726	1.318	6.125	—	—	1.837	1.446	—	—	—	—	—	—	—	—	—	—	st.	11																
—	—	—	—	—	—	—	—	—	—	—	—	—	—	—	—	—	—	—	—	—	—	—	sn.																	
6.884	2.766	2.876	66	827	349	731	128	—	90	—	262	251	570	100	—	—	470	582	75	129	19	359	Tot.																	
6.878	2.760	2.876	66	827	349	731	128	—	90	—	262	251	—	—	—	—	—	—	—	—	—	—	st.	12																
6	6	—	—	—	—	—	—	—	—	—	—	—	470	—	—	—	—	422	75	129	19	199	sn.																	
—	—	—	—	—	—	—	—	—	—	—	—	—	100	100	—	—	—	160	—	—	—	160	no.																	
6	—	—	—	—	8	—	—	—	—	—	—	—	—	—	—	—	—	—	19	14	—	—	5	Tot.																
6	—	—	—	—	6	—	—	—	—	—	—	—	—	—	—	—	—	—	19	14	—	—	5	st.																
—	—	—	—	—	—	—	—	—	—	—	—	—	—	—	—	—	—	—	—	—	—	—	no.																	
—	—	—	—	—	—	—	—	—	—	—	—	—	—	—	—	—	—	—	99	—	99	—	—	Tot.																
—	—	—	—	—	—	—	—	—	—	—	—	—	—	—	—	—	—	—	99	—	99	—	—	st.																
—	—	—	—	—	—	—	—	—	—	—	—	—	—	—	—	—	—	—	—	—	—	—	no.																	

ariato del Nogat. — (c) Vi sono comprese anche alcune persone appartenenti alla tribù Dir, non precisate numericamente. — (d) Vi sono compresi 11 Ebrei con dimora stabile.



POPOLAZIONE INDIGENA

APPENDICE

**ERITREA — ELENCO DELLE TRIBÙ E DELLE SOTTOTRIBÙ, DELLE FRAZIONI
E DELLE SOTTOFRAZIONI DI TRIBÙ, SECONDO LA LOCALITÀ DI RESIDENZA**



ERITREA

Elenco delle tribù e delle sottotribù, delle frazioni e delle sottofrazioni di tribù,
secondo la località di residenza.

COMMISSARIATO REGIONALE DEL CONFINE MERIDIONALE

RESIDENZA DELLO ACHELÈ GUZAI

TRIBÙ MUSSULMANE

TRIBÙ LIMITROFE ALL'ASSAORTA:

Tribù Teroa Bet Serah: FRAZ. SEID ABUSSA*: *Dega (Agambussa)*. — FRAZ. BET MUSÈ*: *Dega (Agambussa)*. — FRAZ. BET SCIUM HASSAN*: *Dega (Agambussa)*. — FRAZ. ENDA AGILÒ*: *Dega (Agambussa)*. — FRAZ. ABUBACHER ABUSSA*: *Dega (Agambussa)*. — FRAZ. ABDALLA ABUSSA*: *Dega (Agambussa)*. — FRAZ. BET OCCHIT*: *Dega (Agambussa)*. — FRAZ. ACADER ABUSSA*: *Dega (Agambussa)*. — FRAZ. ASCIATTA*: *Dega (Agambussa)*.

Tribù Baradotta: FRAZ. BET ALI*: *Adò Dega*. — FRAZ. CARAMIT*: *Agambussa*. — FRAZ. BET SILEMAN*: *Agambussa*.

Tribù Idda: FRAZ. ARAMALI*: *Parte Sefrà e Budot, parte Oncura (piana Azamò)*. — FRAZ. BAROLI ABUSSA*: *Diot*. — FRAZ. AFRAHA ABUSSA*: *Diot*. — FRAZ. FANGAHARÈ*: *Mehmod*. — FRAZ. SCEK LAHALAHA*: *Addi Metzin (Agambussa)*. — FRAZ. SCIADEDA*: *Addi Uofest (Coaito)*.

Tribù Hassabat Arè: FRAZ. HUMMED ABUSSA*: *Caribassi, Haiegul, Gubrei, Aidalè*. — FRAZ. ALIT ARÈ*: *Assubbi Hambarò*. — FRAZ. SANDAGÀ ARÈ: *Tucul*. — FRAZ. MAUGUAT ARÈ*: *Sparsi nei seguenti paesi con popolazione cristiana: Diesa, Mai Harasad, Birchito, Dera, Addi Uogherà, Tocauda, Audò, Ouà, Addi Uofesti, Dorè, Confer*. — FRAZ. AMBAR ABUSSA*: *Adò Cucub*.

Tribù Engaghè Sennarè: FRAZ. ENGAGHIT*: *Tarò, Aibà, Aidalè*. — FRAZ. HUMMED SCIUM*: *Diot, Ad Tella*. — FRAZ. ASSA GURA*: *Asselò, Aidalè*.

Tribù Rezamara: *Berhenet*.

TRIBÙ DELL'ASSAORTA:

Tribù Bet Lelisc: FRAZ. OMAR*: *Diot, Zeban Dendil, Debrè, Aesum, Comailo*. — FRAZ. DIOT ABUSSA*: *Agamed, Addi Ambar, Diot*. — FRAZ. BET ABDALLA*: *Zeban Dender, Comailo, Servanto, Agambussa*. — FRAZ. ISCÈ*: *Diot, Sefrà Agudat, Dega, Azzomita*. — FRAZ. SCEKÀ*: *Diot*.

Tribù Assalissan: FRAZ. OMAR DIN*: *Piana Azamò, Alil (Coaito), Feter*. — FRAZ. ABUBACHER*: *Piana Azamò, Alil (Coaito), Feter*. — FRAZ. ABRAHIM*: *Arbatò (Coaito), Piana Azamò, Feter*. — FRAZ. SCIUM ALI*: *Sarò (Coaito) Piana Azamò, Feter*. — FRAZ. ABRAHIM TEMSAL*: *Engullè, Cambassi (Coaito), Feter*. — FRAZ. HUMMED MUSSA*: *Piana Azamò*. — FRAZ. HUSSEN*: *Darò, Sarò, Feter, Piana Azamò*. — FRAZ. SCIUM MUSSA*: *Piana Azamò*. — FRAZ. AHMEDDIN*: *Deria (Coaito), Pianura Azamò, Addix*. — FRAZ. HASSAN*: *Decanenò, Sahaliò (Coaito), Piana Azamò, Feter*. — FRAZ. HUMMED DURUÀ*: *Gherat, Seghid, Piana Azamò, Feter*. — FRAZ. AGGI ABCUR*: *Sparsi nei vari posti senza abituale dimora*. — FRAZ. ALI SCIUM*: *Piana Azamò - Feter*. — FRAZ. GAMMADÙ*: *Addi Atal, Feter*. — FRAZ. NAS-SER*: *Masso Alli, Feter*.

Tribù Assacherì: FRAZ. SCIUM ALÌ*: *Piana Azamò, Delallò (Mahio), Feter*. — FRAZ. SCIUM ABDALLA*: *Feter, Ubuk Seladè, Cobassa, Aburgudda*. — FRAZ. METELCÀ*: *Mahio, Piana Azamò, Ghesa*. — FRAZ. DEBBASIT ABUSSA*:

Cihali Ghedè, Gamè, Feter. — FRAZ. ASSAN*: *Mai Lahin, Feter*. — FRAZ. ABREHÈ*: *Embesten, Piana Azamò, Feter*. — FRAZ. NASSIR ABUSSA*: *Piana Azamò, Feter*.

Tribù Forogotto: FRAZ. AHMED ABUSSA*: *Amtò, Mahacunò, Meiran, Azohò, Allecoma, Comailo*. — FRAZ. SCIUM OMAR*: *Zeban Tahases, Comailo, Forhò*. — FRAZ. IOFISCIA ABUSSA*: *Diot, Comailo, Tzafahè, Ona, Assegheré, Addi Fitò*. — FRAZ. ALIT ABUSSA*: *Dabrè, Comailo, Diot*. — FRAZ. SCIUM MUSSA*: *Diot, Comailo, Mai Lien, Endabba Stefanos, Sesué*. — FRAZ. EMBAR ABUSSA*: *Piana d'Ala, Ubbul, Metaht*. — FRAZ. ASA SCEKÀ*: *Sparsi nelle varie località indicate nelle precedenti frazioni*.

Tribù Bet Faghìh: FRAZ. FAGHÌH OMAR*: *Ambocat, Ona Gallojò, Garsebba, Agambussa*. — FRAZ. ASSAMARA*: *Momburò, Piana d'Ala, Agambussa*. — FRAZ. MOHAMED*: *Diot*. — FRAZ. SCIUM MOHAMED*: *Diot, Piana D'Ala, Cheredo, Arghisana*. — FRAZ. SCIUM ASSILE*: *Piana Azamò, Garsebba, Memud*. — FRAZ. FECHI IBRAHIM*: *Hamtò, Diot, Deila, Garsebba, Achibat*. — FRAZ. CUMUHA*: *Agambussa, Addi Metzen*. — FRAZ. AHMED*: *Sparsi nei villaggi del Distretto di Gundet*. — FRAZ. TELLABISC ARÈ*: *Sefohò, Ubel*. — FRAZ. OUA OMAR*: *Chered Arghesana, Diot*.

TRIBÙ MINIFERI GAASO:

Tribù Scium Abdalla Gasc: FRAZ. ISMAIL GONNÈ*: *Monte Soira*. — FRAZ. AF ARCÀ*: *Monte Soira*. — FRAZ. SCIUM ASMÈE*: *Monte Soira*. — FRAZ. SOLIMAN*: *Monte Soira*. — FRAZ. ABUBACHER*: *Monte Soira*. — FRAZ. DEBBASI: *Monte Soira*. — FRAZ. MOHAMED ALÌ*: *Monte Soira*.

Tribù Asa Iofiscia: FRAZ. SCIUM AFRAHA*: *Tiscia*. — FRAZ. BET ENAL*: *Tiscia*. — FRAZ. SCIUM ISSAH*: *Tiscia*. — FRAZ. ASSA ABDALLA*: *Tiscia*. — FRAZ. BET NAFÈ*: *Tiscia*.

Tribù Scium Ahmed Gascia: FRAZ. ABDALLA*: *Monte Soira*. — FRAZ. MUSSA*: *Monte Soira*.

Tribù Hassan Gascia: FRAZ. OMAR ABUSSA*: *Monte Soira*. — FRAZ. SCIUM MUSSA*: *Monte Soira*. — FRAZ. AFRAHA*: *Monte Soira*.

Tribù Iofisc Gascia: FRAZ. ABRAHIM ZULLA*: *Barallo*. — FRAZ. OMAR GONNOTÀ*: *Barallo*. — FRAZ. ISMAIL*: *Barallo*. — FRAZ. ABUBACHER*: *Barallo*. — FRAZ. DA OMAR*: *Barallo*. — FRAZ. AFRAHA BILIK: *Barallo*. — FRAZ. SALMONTA*: *Barallo*. — FRAZ. GODOFAR*: *Barallo*.

Tribù Soliman Gascia: FRAZ. SCIUM ALIBÒ*: *Garah*. — FRAZ. AHMED*: *Garah*. — FRAZ. SCIUM SOLIMAN*: *Garah*.

Tribù Ona Omar: FRAZ. ISHAK*: *Afuma, Colet*. — FRAZ. TEMEZGHI*: *Afuma, Colet*. — FRAZ. AFRAHA*: *Afuma, Colet*. — FRAZ. MUSSA*: *Afuma - Colet*.

TRIBÙ MINIFERI DASSAMO:

Tribù Facat Harak: FRAZ. HACAITARÈ*: *Monte Coaito*. — FRAZ. COMMARÈ*: *Monte Coaito*. — FRAZ. ELATÒ*: *Monte Coaito*. — FRAZ. ZELLARÈ*: *Monte Coaito*. — FRAZ. FEGHI AHMEDDIN*: *Monte Coaito*. — FRAZ. FEGHI BECHIR*: *Monte Coaito*.

Tribù Bet Abdalla (o Abdalla Harak): FRAZ. ALÌ CURRUP*: *Arafali*. — FRAZ. ONA ABDALLA*: *Arafali*. — FRAZ. ENTILLÈ SCEK*: *Arafali*. — FRAZ. MASCIO MELÀ*: *Arafali*. — FRAZ. ONA SUNABARA*: *Arafali*. — FRAZ. GODEFUR*: *Arafali*.

Tribù Bet Musè (o Mussa Harak): FRAZ. BET MUSE*: *Hames*.

Tribù Bet Nafè (o Nafè Harak): FRAZ. SCIUM AHMED*: *Colle Cascaré*. — FRAZ. ALÌ SIDID*: *Colle Cascaré*. — FRAZ. ONA HUMMED HARAK*: *Colle Cascaré*. — FRAZ. ASSALI*: *Colle Cascaré*. — FRAZ. EGÒ*: *Colle Cascaré*. — FRAZ. GANGA*: *Colle Cascaré*. — FRAZ. CUNDES*: *Colle Cascaré*. — FRAZ. OMAR GHENANA*: *Colle Cascaré*. — FRAZ. ONA ABDALLA*: *Colle Cascaré*. — FRAZ. ILLASCIÈ*: *Colle Cascaré*. — FRAZ. ALÌ COTCAT*: *Colle Cascaré*. — FRAZ. ASSABORA*: *Colle Cascaré*. — FRAZ. SCIUM DAUD MAAL*: *Colle Cascaré*.

Tribù Subacum Arè: FRAZ. HAGGI HAMED*: *Ciaalò Ghedè*. — FRAZ. BET. MAHALLIM*: *Ciaalò Ghedè*.

Tribù Zailè Arè: FRAZ. SCEK ABDALLA*: *Ighilà*. — FRAZ. ZEILIT*: *Ighilà*. — FRAZ. SCEK MOHALÌ*: *Ighilà*. — FRAZ. BET SCEK MUSSA*: *Ighilà*. — FRAZ. BET. AHMED REBI*: *Ighilà*.

TRIBÙ HASU:

Tribù Assallia FRAZ. MAHMUD*: *Saasé (Endeli)*. — FRAZ. ADÒ OMAR*: *Saasé (Endeli)*. — FRAZ. ONA ISMAIL*: *Saasé (Endeli)*. — FRAZ. AHMEDDIN*: *Saasé (Endeli)*.

Tribù Assa Ali Gascia: FRAZ. ABDALLA ACCAB*: *Dandero*. — FRAZ. DASSAMO ABUSSA*: *Dandero*. — FRAZ. MOHAMED SEID*: *Dandero*. — FRAZ. IBRAHIM GASCIA*: *Dandero*.

Tribù Consubi Firè: FRAZ. ABDALLA CAHODI*: *Aver Amò*. — FRAZ. ONA ALI GASCIA*: *Aver Amò*. — FRAZ. ASSA GASCIA*: *Aver Amò*.

Tribù Hammeddi Gascia: FRAZ. SOLIMAN*: *Pianura Mangabò*. — FRAZ. NABAMEDDIN*: *Pianura Mangabò*. — FRAZ. ONA OMAR*: *Pianura Mongabò*. — FRAZ. OMAR CANTERÀ*: *Pianura Mangabò*. — FRAZ. ABDALLA*: *Pianura Mangabò*. — FRAZ. ONA HAMEDDIN GASCIA: *Pianura Mangabò*. — FRAZ. GALIBET ARÈ*: *Pianura Mangabò*.

Tribù Mohamed Caiuia: FRAZ. ISMAILTO*: *Alid*. — FRAZ. INDA ISMAILTO*: *Alid*. — FRAZ. ABOUANI*: *Alid*. — FRAZ. DATAR OMARTÙ*: *Alid*. — FRAZ. GAASÒ ABUSSO*: *Alid*. — FRAZ. GABAITA*: *Alid*. — FRAZ. IBRAINTO*: *Alid*.

Tribù Mussa Ebbagò: FRAZ. DAUD NABIT*: *Narha*. — FRAZ. ENDA ALI*: *Narha*.

Tribù Omartù: FRAZ. ARUMI*: *Rendacomo*. — FRAZ. ABDALLA ABBAS*: *Rendacomo*. — FRAZ. HAMEDÒ*: *Rendacomo*. — FRAZ. ENDA OMARTÙ: *Rendacomo*. — FRAZ. ENDA ISMAILTO*: *Rendacomo*. — FRAZ. ALI GAUFUR*: *Rendacomo*. — FRAZ. IGOGA*: *Rendacomo*.

Tribù Debrimela; Sottotribù Alades: FRAZ. ONA ISMAIL*: *Assad*. — FRAZ. SCIUM AFRAHA GASCIA*: *Assad*. — FRAZ. ONA ISMAIL*: *Assad*. — FRAZ. AHMED DIN*: *Assad*. — **Sottotribù Labhalè**: FRAZ. ONA ABRATEM*: *Mocò*. — FRAZ. ONA OMAR*: *Mocò*. — FRAZ. DAUD SCIUMA*: *Mocò*. — FRAZ. ONA AHMED*: *Mocò*.

Tribù Mehemberà: FRAZ. SCEK DAUD*: *Dauagul*. — FRAZ. SCEK ABDALLA*: *Dauagul*.

Tribù Bellesuà; Sottotribù Assa Uaddò: FRAZ. ASSA UADDÒ*: *Samadi*. — **Sottotribù Halaita**: FRAZ. MASSACAR*: *Samadi*. — FRAZ. UARICCO*: *Samadi*.

COMMISSARIATO REGIONALE DEL BASSOPIANO ORIENTALE E DELLA DANCALIA

TERRITORIO DI MASSAUA

Tribù Ad Derchi: *Aderimà*.

Tribù Aflenda Ad Egel: *Sceeb*.

Tribù Aflenda Ad Nasserè-din: *Lebca*.

Tribù Aflenda Ad Ababal: *Saati (p. Sabarguma)*.

Tribù Uaria: *Sciabba*.

Tribù Neberà: *Piana Sabarguma*.

Tribù Ad Sciumà: *Aguad, Ailet*.

Tribù Ad Haha: *Asus*.

Tribù Ad Ascar: *Ailet, Gumhod*.

Tribù Ad Messalhit: *Uachiro*.

Tribù Gheden Sictà: *Alahrà, Ghinda*.

Tribù Teroa Bet Musè: *Mogat Gumhod*.

Tribù Bet Cadi: *Zula*.

Tribù Bet Chalifa: *Zula*.

Tribù Bet SceK Mahmud: *Zula*.

Tribù Bet Tauacal: *Zula*.

Tribù Iddifer: *Agambussa, Agametta Uaà*.

RESIDENZA DELLA DANCALIA SETTENTRIONALE

Tribù Damoheita: FRAZ. BET ASSA MOHAMMEDO: *Penisola di Buri*. — FRAZ. BET ALÌ CHEFAR: *Penisola di Buri*. — FRAZ. BET GAAS: *Penisola di Buri*. — FRAZ. BET ENDA HAMMEDO: *Penisola di Buri*. — FRAZ. BET ASSA MOMINTO: *Penisola di Buri*. — FRAZ. AD HAMMAD: *Penisola di Buri*. — FRAZ. FILLA ENDA: *Penisola di Buri*. — FRAZ. SCEK IBRAHIMTO: *Penisola di Buri*. — FRAZ. BET ASSA HAMMEDITTO: *Penisola di Buri*. — FRAZ. RAMTO: *Penisola di Buri*. — FRAZ. ASSA ACCAR: *Penisola di Buri*. — FRAZ. HENONA: *Penisola di Buri*. — FRAZ. BET ALÌ CHEFAR GAASO: *Penisola di Buri*. — FRAZ. ASSA IBRAHIMTO: *Penisola di Buri*. — FRAZ. ALÌ CAREDDI: *Penisola di Buri*.

Tribù Bellesuà: FRAZ. BILALTO: *Penisola di Buri*. — FRAZ. ARAMISSO: *Penisola di Buri*. — FRAZ. ALULITTO ASSA UADDÒ: *Penisola di Buri*.

Tribù Duna Duna Buri: *Penisola di Buri*.

Tribù Ancala: *Penisola di Buri*.

Tribù Halleità: *Arcipelago delle Auachil*.

Tribù Auachil e Danachil Buri: *Arcipelago delle Auachil*.

TRIBÙ SOMALE:

Tribù Bacà: *Isola di Bacà*.

Tribù Harenà: *Harenà (Penisola di Buri)*.

Tribù Meder: *Meder (Baia di Anfila)*.

Tribù Dahimela: FRAZ. ENDA CADRI: *Territorio di Arrata*. — FRAZ. AMARTO: *Territorio di Arrata*. — FRAZ. BADDIRERA: *Territorio di Arrata*. — FRAZ. ABBAJUIA: *Territorio di Arrata*. — FRAZ. OMARTO BARULLI: *Territorio di Arrata*.

Tribù Hadarem: FRAZ. ALÌ GURA: *Territorio di Arrata*. —

FRAZ. BITAITÒ - BURI: *Territorio di Arrata*. — FRAZ. GAR BULÈ: *Territorio di Arrata*. — FRAZ. HEGGI: *Territorio di Arrata*.

TRIBÙ ADDOIMARA:

Tribù Garrinto: *Zona Costiera da Buri a Edd senza territorio definito.*

Tribù Dulum: *Zona Costiera da Buri a Edd senza territorio definito.*

Tribù Mahandità: *Zona Costiera da Buri a Edd senza territorio definito.*

Tribù Aulitto: *Zona Costiera da Buri a Edd senza territorio definito.*

Tribù Mesghedè: *Zona Costiera da Buri a Edd senza territorio definito.*

Tribù Aueità: *Zona Costiera da Buri a Edd senza territorio definito.*

Tribù Sceca Buri: *Zona Costiera da Buri a Edd senza territorio definito.*

Tribù Neggartò: *Zona Costiera da Buri a Edd senza territorio definito.*

Tribù Habona: *Zona Costiera da Buri a Edd senza territorio definito.*

Tribù Bedal Buri: *Zona Costiera da Buri a Edd senza territorio definito.*

Tribù Robbli Arach Buri: *Zona Costiera da Buri a Edd senza territorio definito.*

Tribù Mogo Buri: *Zona Costiera da Buri a Edd senza territorio definito.*

COMMISSARIATO REGIONALE DI CHEREN

TERRITORIO DI CHEREN

TRIBÙ BET TARCHÈ:

Tribù Ad Hadembès: FRAZ. AD DEMSAS: *Giunfa e Cheren*. — FRAZ. AD BROT: *Bazen, Gebenè (in Valle Bogù), Sabriseg - Abengulet*. — FRAZ. AD ADCHEMÈ, *Cheren - Asciarà - Cindogai - Ascialù (in Valle Bogù)*. — FRAZ. AD MAHARÈ: *Ghelairicot - Ad Maharè*. — FRAZ. AD OGBES: *Ascedirà*. — FRAZ. AD BAHAIMANOT: *Ghoga - Ghenò*. — FRAZ. AD BARICH: *Cherat - Negiar*. — FRAZ. AD TEFSAI: *Cheren - Lalai*. — FRAZ. AD GHEDLOM: *Inchimeki*.

Tribù Ad Zamàt: FRAZ. AD ZERAI: *Bogù, Codì, Soquar, Alibmendel, Camorebà, Hasen, Asciarà, Golù, Melbeddò, Gubà, Torouquà (Lamacelli) Acton, Carascià, Ghegilà, Busuch, Uosbanseruch*. — FRAZ. AD GHEBIL: *Cunnè, Ascerà*. — FRAZ. AD CHEBIN: *Igar, Ascerà, Caraccià, Guaruch - Soquar*. — FRAZ. AD ZERIT: *Ascialà, Ascerà, Guba, Torouquà (Lamarrelli) Hiromai, Hamedei, Himerai, Bambi, Asciala - Telù*. — FRAZ. AD ZAMAT ZERIT: *Doroch, Ascerà, Damruse, Conjù*. — FRAZ. AD ADIGH: *Asciala, Ascerà, Telù*. — FRAZ. AD AGIAG: *Dighè, Ascerà, Bogù, Ghilas, Chirinescir, Agher, Soquar, Harestai*. — FRAZ. AD ARADOM: *Sciaftach, Ascerà, Aboi, Ghedai, Silalè*. — FRAZ. AD HISCIAL: *Hasen, Scianchu, Ascerà, Tacarà*. — FRAZ. AD IDRIMARIAM: *Alibmentel, Ascerà, Ghimilanuk*. — FRAZ. AD RETTI: *Daiò, Ascerà, Lebe, Cai*. — FRAZ. AD MABEI: *Arafà - Rabbo, Amudei, Addi Nefas*. — FRAZ. AD SALIM: *Sceb, Ascerà*. — FRAZ. AD BEINÙ: *Sciasciuarodò, Ascerà, Uosbansiruch*.

Tribù Sucuneiti: FRAZ. AD EGEL: *Bet Gacà, Bogù, Dorotai*. — FRAZ. AD SCIBOT: *Sottofraz. Ad Mahmud: Ouà, Fajdà, Scimbeh, Ghebsè*. — Sottofraz. Ad Seccai: *Mogareh, Hagad*. — Sottofraz. Ad Asciara: *Chissad*. — FRAZ. AD HASCEL: *Libengenà*. — FRAZ. AD ABREHÈ: *Sottofraz. Ad Semerelul: Muscir*. — Sottofraz. Ad Ogbaghiorghis: *Fehren, Agerbeb*. — Sottofraz. Ad Tesfaluul: *Besigdirà*. — FRAZ. AD BERHANÙ: *Faladareb*. — FRAZ. AD CULLÙ: *Fussoruch*.

Tribù Bet Ghebrù: FRAZ. AD ASGHEDOM: *Sottofraz. Ad Semerelul: Mogareh*. — Sottofraz. Ad Sila: *Sebedà*. — Sottofraz. Ad Sittom: *Scimarà*. — FRAZ. AD SALOMUM: *Sottofraz. Ad Mindal: Madacà*. — Sottofraz. Ad Amer: *Rora Bet Gabrù*. — Sottofraz. Ad Tedros: *Idamer, Mafè, Scesciù, Belettù, Ghidanà, Incinach, Fex Uararach, Ghilas, Semennà, Mariam Aquar, Abengulet, Lancià, Haddis Addi, Ascechirach, Furaroba, Titri*.

TRIBÙ TAQUÈ:

Tribù Ad Gabscià: FRAZ. AD MELLACH O AD CHIFLEI: *Coch Adigh*. — FRAZ. AD ZAID: *Aughet (Barca)*. — FRAZ. AD SCIUM DAHAN: *Tautabrich*. — FRAZ. AD AIRESSI: *Uogri*.

— FRAZ. AD HAMMIDDÒ: *Ona (Barca)*. — FRAZ. AD ETEL OGBAGHIORGHIS: *Bilehara*. — FRAZ. AD ADGOI*: *Duareba*. — FRAZ. AD MUSIÈ: *Metchelabet*. — FRAZ. AD AMID: *Aftun*. — FRAZ. AD TECLÈ: *Dolacta*. — FRAZ. AD EZBAI: *Comcoma*. — FRAZ. AD TESSEI: *Aris*. — FRAZ. AD TEFATEDROS: *Gulach*. — FRAZ. AD DAASCIM: *Blengiuà*. — FRAZ. AD BIRCATI: *Dechet, Candarchebè, Congrà, Cheslet, Caroba, Flamelmalò, Barca, Saium Afaiuch, Barca Feet Zada, Hencinuch, Uatibrà, Ghenò Gherghirset, Marilel, Debbi Sir Mascinà, Treere, Hidaduch, Belettù, Sciumberuch, Abaloba, Barca Uod Sciallasai, Barca Sciumberh, Cirum, Marchè, Mai Ajn*.

Tribù Ad Ciafà: FRAZ. AD MECAL: *Aueg*. — FRAZ. AD ASFADAI: *Auà*. — FRAZ. AD GHIIBITHAN: *Achebbid*. — FRAZ. AD BISCIA: *Tuberaigh*. — FRAZ. AD UMBARECH: *Aschevè*. — FRAZ. AD BARRACH: *Marchi*. — FRAZ. AD HAIENCHIEL: *Hamelmalò*. — FRAZ. AD AMDES: *Scenghin*. — FRAZ. AD GAIM: *Tercheb, Moderghet, Barca Scibet, Deugurà, Delana, Aris, Tercebè, Cirum, Scenjul, Fanà, Mahabar, Tecchenà*.

Tribù Ad Samaraccion: FRAZ. AD APTOM: *Mariamruch*. — FRAZ. AD ARADOM: *Aratuch*. — FRAZ. AD ACTOM: *Sietanù*. — FRAZ. AD NESREDDIN: *Mai Aualit*.

Tribù Ad Feza: FRAZ. AD RACÀ: *Brichentia*. — FRAZ. AD HASAMÀ: *Abidura*. — FRAZ. AD TECLEZION: *Mereggen*. — FRAZ. AD BUMNET: *Dolaghda*. — FRAZ. AD TEMARIAM: *Dighi*. — FRAZ. AD FAID: *Abusanà*. — FRAZ. AD DARÈ: *Gadini Himer, Hibub, Derir Duch, Ghisa, Libena, Ziron, Merirò, Sircò, Ualuò, Ghileggibà, Gar Scecher, Sermà, Tecnin, Si-comera, Caroba, Ambetù Titensù*.

Tribù Bab Giangherèn: FRAZ. AD GHEUDER: *Aribrà*. — FRAZ. AD HIABÙ: *Gheseu*. — FRAZ. AD AMMIT: *Aradda*. — FRAZ. AD BAHANNESGHI: *Sciracana*. — FRAZ. AD AMBESÀ: *Uochgiù*. — FRAZ. AD HAIL: *Finsebacù*. — FRAZ. AD SCENCAL HAMLI: *Gachiuch*.

TRIBÙ MARIA:

Tribù Maria Neri: FRAZ. AD TAMBELLÈ: *Era*. — FRAZ. AD EGEL: *Hasa - Era*. — FRAZ. AD ATOBERHAN: *Confara Alibet*. — FRAZ. AD GIANCARÀ: *Haucheti, Guba, Chettanit, Scelenai, Fechinà, Uagà, Hamterè, Saglà, Asellil, Adana Giamrat, Asmat, Merant, Adchita (Ambal), Ghebati, Baghinnè, Rahia Abbai, Scelab, Saher, Meharchi, Agarrat, Uolid Fai, Amlat, Bòat, Irota, Tecar, Brana, Cheirà, Adenà, Accarè, Raiài (Umbul), Orra, Intaiut, Hahut, Hidad, Hanazzi, Tefergià, Aucher, Algalà, Abligò, Dengiù e Ghibrin, Maaddi Augalasa, Achebbid, Guiscià, Bucari, Adauà, Atambach,*

Zera Lal, Zera That, Humm Musaharis, Lillù, Chedenà, Aielmat Aredail, Faua, Simet Auat, Carsi, Hatat Faid (Humbol), Debilai, Hadamdemè, Rahi Abbai, Carcabat, Sabar, Agheat, Criamrat, Sciacà, Hurum Carabit, Uarit, Cabir Fadà, Acouarà, Carot, Sciabai, Ad Chelit, Hisafar, Musanded Irota, Membà, Ausabà, Meclen, Milmilla, Asmat, Guse, Camisciai Uasciabai, Fatara, Abù Carì, Conaza, Hirib Daurà, Ailamat, Maacab Maiatat, Maralsanir, Ad Chelat, Fachinà.

Tribù Maria Rossi: FRAZ. AD BERIH: *Bahi.* — FRAZ. AD ASCED: *Melebsò.* — FRAZ. AD ZEMICHIEL: *Cherset.* — FRAZ. AD ARBED: *Acchebid, Galeba, Mebbeh, Gherbed.*

TRIBÙ MENSA:

Tribù Mensa Bet Ebrehè: FRAZ. AD AFAHARON: *Gheleb.* — FRAZ. AD GHEBRES: *Agarò.* — FRAZ. AD AILAI: *Cheten.* — FRAZ. AD BULA: *Gherbet.* — FRAZ. AD AMBESÀ: *Tablingi, Bieltà, Gheimai.*

Tribù Mensa Bet Sciacàn: FRAZ. AD HASSAMAT: *Mehlab.* — FRAZ. AD ZERIT: *Ira.* — FRAZ. AD UARISEB: *Dinghirgibà,* — FRAZ. AD SCIUM TENSEN: *Aibabà.* — FRAZ. AD EPTÙ: *Ghergher, Bagassà, Chenadrin, Ghirgiò, Merara, Curuh, Nalai, Sellai.*

Tribù Begiùk: FRAZ. AD BUMNET: *Uarintel.* — FRAZ. AD AMARAI: *Tagibà.* — FRAZ. AD CANTIBAI: *Mintad.* —

FRAZ. AD TEDROS: *Digh Digh.* — FRAZ. AD OGBATEDROS: *Gam.* — FRAZ. AD ETEL: *Basceri.* — FRAZ. AD GABRÙ: *Saadalla.* — FRAZ. AD BULA: *Hamelmalò.*

Tribù Ad Taciès: FRAZ. AD GIMÈ: *Ad Atba.* — FRAZ. AD ESAZ: *Ad Atba.* — FRAZ. AD FIDEL: *Ad Atba.* — FRAZ. AD BACHIT: *Ad Atba.* — FRAZ. AD NURHEDDIN: *Ad Atba.* — FRAZ. AD ESCIAUX: *Ad Atba.* — FRAZ. AD GHEBRES: *Ad Atba.* — FRAZ. AD HACHIN: *Ad Atba.* — FRAZ. AD DERRAR: *Ad Atba.* — FRAZ. AD ELOS II: *Ad Atba.* — FRAZ. AD TEMARIAM: *Ad Atba.* — FRAZ. AD SEMERELUL: *Ad Atba.* — FRAZ. AD HAMID: *Ad Atba.* — FRAZ. AD TESFAGHIORGHIS*: *Ad Atba.* — FRAZ. AD BARIAI: *Ad Atba.* — FRAZ. AD ELOS I: *Ad Atba.* — FRAZ. AD NASCE: *Ad Atba.* — FRAZ. AD ETEL: *Ad Atba.* — FRAZ. AD ABBÈ: *Ad Atba.* — FRAZ. AD DAR SALEH: *Ad Atba.*

TRIBÙ ABISSINE:

Tribù Lamacelli: *Addis Addi, Bercuttù, Furcuttù, Ghe-dincrch, Gux, Guhaf, Uasdemba, Afgnicù, Bachil Sabinoch, Hiblach, Hamrahamarib, Bir-Onà.*

Tribù Adirbà: *Surtuch, Dorcunoch, Uasbansiruch, Zahafà, Scebech, Fechia Brot, Belò.*

Tribù Deccandù: *Aihalif, Dubur, Angheb, Ghiincrach.*

Tribù Debresinà: *Debresinà, Tabboschuà.*

VICE RESIDENZA DI NACFA

Tribù Habàb: FRAZ. AD CANTIBAI*: *Dighè Nacfa.* — FRAZ. AD IDRIS HIDAN*: *Dighè Medrusieb.* — FRAZ. AD GIANG*: *Dighè Odcoi.* — FRAZ. AD ISAZ HIDAD*: *Dighè Asfeda Naiò.* — FRAZ. AD HISSEN HIDAD*: *Ad Cadadè.* — FRAZ. AD GHIRENET FICACH*: FRAZ. AD MAFLES*: FRAZ. AD ALÌ HIDAD*: FRAZ. AD TEDRAS IDRIS*: FRAZ. AD MEDHIN HIDAD*: FRAZ. AD NARED IDRIS*: FRAZ. AD HIPTIS NAUD*:

Tribù Ad Temariàm: FRAZ. AD IDRIS GHIRENET*: *Afabet.* — FRAZ. AD IDRIS AMDÈ: *Afabet.* — FRAZ. AD IDRIS ALÌ FICACH*: *Afabet.* — FRAZ. AD AHMED ISACH*: *Afabet.* — FRAZ. AD SCIUCAR FEIACH GHEBRAS*: *Afabet.* — FRAZ. AD ALÌ IDRIS ALÌ*: *Afabet.* — FRAZ. AD MOHAMED GHEBRÈ*: *Afabet.* — FRAZ. AD MOHAMED ALÌ IZAZ*: *Afabet.* — FRAZ. AD MOHAMED MAHMUD*: *Afabet.* — FRAZ. AD GIANG HIP- TES*: *Afabet.* — FRAZ. AD IDRIS MOHAMED NUR*: *Afabet.*

— FRAZ. AD MOHAMED ALI FECACH*: *Afabet.* — FRAZ. AD MOHAMED ALÌ ISACH*: *Afabet.* — FRAZ. AD IDRIS TECRURAI*: *Afabet.* — FRAZ. AD AHMED MAHMUD*: *Afabet.* — FRAZ. AD MOHAMED FEIACH TEDRAS*: *Afabet.*

Tribù Ad Scech: FRAZ. AD MOHAMMED OTMAN*: *Dighè Scech el-Amin.* — FRAZ. AD HUSSEN ALI*: *Zariba Ad Malich Scech Mohammed.* — FRAZ. AD MAHMUD*: *Zariba Ad Ibrahim Scech Mohammed.* — FRAZ. AD OSMAN*: *Zariba Ad Amin Scech Ali.* — FRAZ. AD MALICH*: FRAZ. AD AHMED*: FRAZ. AD AMIR*: FRAZ. AD SILUMAN*.

Tribù Ad Moallim: *Afabet.*

Tribù Ad Taura: *Afabet.*

Tribù Bet Mala: *Tabeh.*

Tribù Rasciàida: *Sahel.*

COMMISSARIATO REGIONALE DEL BASSOPIANO OCCIDENTALE

TERRITORIO DI AGORDAT

Tribù Beni Amer: FRAZ. DEGA: Sottofraz. Dega Damer: *Haret Dentè, Mehaz Auhè, Garabit Enza, Mai Aderdè, Hada Fungiai, Uelet Aberek, Itabir, Ghedenà, Sala, Hamboktà, Fancob, Hademdemè - Gasc, Gurascià, Tebih - Sahel, Hagher, Tebih, Ber Garauan, Ad Zamat - Scetel, Hascelù - Derret, Alafit, Augiahai, Mililla, Cululit, Ajdob, Af Ahai, Nadet Hombol.* — Sottofraz. Dega Ad Enza: *Ad Gehei, Derret.* — Sottofraz. Ad Cucui: *Chemtet, Eudraeb, Ad Taqualai.* — Sottofraz. Ad Annurrei: *Ajdob, Gurascia.* — Sottofraz. Ad Hascbinei: *Inteasciat - Gasc.* — Sottofraz. Ad Issa: *Auara.* — Sottofraz. Ad Uod Ali: *Seber, Sulet, Chirba Adigh, Uolet Aberek.* — Sottofraz. Ad Scigli: *Seharchet.* — Sottofraz. Ad Sceh Hummed: *Seharchet.* — Sottofraz. Ad Hafunei: *Derret, Sciaghet.* — Sottofraz. Ad Dervesc: *Garabit.* — Sottofraz. Ad Simbra: *Indatega, Taghir Rigab Dagona, Bultubiai.* — Sottofraz. Ad Gundet: *Hanasciat.* —

Sottofraz. Ad Aulibab: *Gover Ami,ELIT.* — Sottofraz. Ad Abdullhudab: *Ajdob, Derafiai.* — Sottofraz. Ad Amer: *Mogaraeb, Gimel, Inteascia - Gasc.* — Sottofraz. Ad Ela: *Mieiguar.* — Sottofraz. Ad Hassa Tokor: *Inteascia - Gasc.* — Sottofraz. Ad Arei: *Iatega, Sciatera, Iotait, Amaloba - Setit.* — Sottofraz. Ad Feghi: *Gurascia, Augulet, Homib Dirfa, Sotai.* — Sottofraz. Ad Rugbat: *Mogaraeb - Hamescet, Anseba, Carcabat, Hascela, Gauatat - Chisar, Debit, Nihib.* — Sottofraz. Bet Bigel: *Toqualai, Dernei, Baria, Sciaglet.* — Sottofraz. Ad Scechei: *Beritaiiai.* — Sottofraz. Ad Biscia: *Haremrai, Tebechin.* — Sottofraz. Ad Albacat: *Dunguat, Attighei.* — Sottofraz. Ad Demeiti: *Daha Fungiai.* — FRAZ. AD ALÌ BACHIT: Sottofraz. Ad Salas: *Sciotel Damer, Melicofò, Caraiiai, Gergabit, Daluk - Ghergher, Daluk - Adalauet, Amedab Mogaraeb, Albauai, Sceglet, Qualai, Atigait, Saa, Curet.* — Sottofraz. Ad Arei: *Simit Uod Nusser*

Siobok - Zada Imba, Dereftai-Ghergher, Bergonoh, Baiiai ad Scetk Hummed, Solib ad Saidna Mustafà, Silicumat - Ad Idris, Intaascia-Hasul, Haremrai, Sceglet - Califa Taher, Denet-Hafunnei, Merej-Hummed Mellak, Sciagolgol - Ad Issa, Scerif, Garabit. — Sottofraz. Ad Hinti Terrè: Ghermit, Ghgergher, Acara, Bogù, Qualai, Sceref, Haremrai, Sceglet, Miref, Solib ad Saidna Mustafà, Chentef, Sulakimat, Hademdemè-Balalembet, Hanasciait, Sciagolgol, Ad Hamerem-Tarchina. — Sottofraz. Ad Hinnik: Achera, Dalul, Alafit, Zada Silama, Abilet, Uas, Cheraia, Giaghè, Carambò, Garauit. — Sottofraz. Ad Nusser: Debet Andella, Ali Galab, Serasir, Damer - Sciotel, Ad Zamat - Dalul, Ber Irrei, Ad Facai Cherebit, Mansura, Maganda, Deriab - Uas, Hinterrè - Acata, Debit Nihib, Gargar, Ad Cassai - Haccai, Ad Ide, Agordat, Dobuk, Habib Damer, Sceglet - Sciakan, Sceglet - Chidin, Obilet. — Sottofraz. Ad Degalit: Scetel, Carabit, Deghesei, Zada Silama, Inghilit Scek Garabit, Alì Galab, Dalul - Ad Omer, Dalul, Obilet, Menicofò, Maganda, Sicaba Ghergher, Sceglet - Milic, Sceglet - Sceccan, Ad Himbirrà - Gasc, Agordat. — Sottofraz. Ad Zamat: Fikes, Ad Baied - Ghergher, Melicafò, Obilet, Acarà, Mussa Halal - Uas, Sciagolgol - Ad Sala, Chirar, Chelib, Irrei, Garasit, Alì Galab, Badob - Dorotai, Hascisciai, Uold Loomib, Solib, Hassennai, Qualai, Harret - Baria, Gauatat, Daura, Saua, Inteascia, Dighe. — Sottofraz. Ad Omar Ali Bachit: Dalul, Algheden, Curet, Garauit. — Sottofraz. Ad Hummed Saleh: Obilet, Meghembeiet Bogù ad Usur, Hassel - Gasc. — Sottofraz. Ad Hummed: Ghergher - Duluk, Sicaba, Maganda, Sciagolgol, Ad Hummed Ali Scek, Mogol ad Usur, Haccai ad Cassai, Sulukmat, Ad Fecah Mamerab, ad Hussur Gaua. — Sottofraz. Ad Hummed Usur: Badob - Dorotai, Zada Silama, Melicofò, Medeghembet, Debit Nihib, Ferecai, Dobuk. — Sottofraz. Ad Manna: Dorotai - Catettai, Sciaaloti, Scialab, Sciotel, Alafit, Dobuk, Sorobeti Ad Scek, Incresc, Eudreab - Ad Cucui, Hurruf - Ad Gultauu, Ad Hummed Mallak. — Sottofraz. Ad Arbad: Sciagolgol, Mai Uassen. — Sottofraz. Ad Dafat: Ad Alì Galab, Inchibit Sever, Dalul, Garabit Scelab, Ghergher - Ad Hummed, Daura, - Annurreit, Hassel - Gasc, Ad Scek Hummed Baiiaiai, Sciotel, Dalul, Scium Albaha Acara, Ad Acara. — FRAZ. AD ALALEM: Sottofraz. Ad Debit Telim: Scialoterrà, Merbabaib, Asmat Autrè, Audreab - Debbet Audalla, Harisateb, Gasc - Carcabat, Scenscela, Debbet Audalla, Uadel ad Gulhai, Golel - Gasc, Meura Derbit, Gasc Golel, Gherset, Hambekta Ad Uccud - Ieueti, Hanasciait - Ghedana, Auseba - Tahra - Bultuiaii - Gasc, Scincuri, Irrei Iategaio - Gurrub, Hademdemè Issa Filit. — Sottofraz. Ad Auada: Hademdemè, Halaga - Agordat, Gahafi, Endraeb, Harisateb, Asmatauhè - Degheren, Mainaie, Saua, Camigra. — Sottofraz. Ad Achei: Mihinaie Harad, Halego - Agordat - Hademdemè, Hauasciait - Asceda, Sever, Ulin Nho - Dighè - Sottofraz. Ad Mohamed Debit: Gasc - Uatghelesc - Deba, Barca - Hagul, Hambeghtà. — Sottofraz. Ad Canab: Gufate - Gasc, Bultubiai, Ad Gannad, Gugugi, Hadasc, Gontì. — Sottofraz. Ad Arei: Aradaieb, Sciacaraba, Hademdemè, Sever, Gasc - Hademdemè. — Sottofraz. Ad Hummed Scek: Gabei Zada, Harret Esciat, Auseba - Babah, Gaua Ad Hasur. — FRAZ. ELMAN: Sottofraz. Ad Elman: Ablen Hauasciait, Bademim - Hauasciait, Gulheb - Humbol. — FRAZ. AD AHMED* AUAD: Sottofraz. Ad Adum: Hauasciait - Cherù, Ibin Mussa - Barca, Adi Idris Mussa Baied - Irrei, Eudreab - Gasc, Ad Scuccher - Fitait. — Sottofraz. Ad Omar Hamed: Couasciait, Codada, Audalaieb - Gasc, Hamieu Ad Alì Harfà, Sciacaraba, Irrei - Armat Auhè. — Sottofraz. Ad Idris Adum: Hauasciait - Sciacrar, Alet Badaragh, In Hummed Cher, Bultubiai - Gasc, Deba. — Sottofraz. Ad Hummed Mussa: Uadel, Hadem-*

demè, Gherset, Harabsoit, Adauet, Sela Echereb Hambekta - Uetmihinai, Halaga - Agordat, Cofit, Ad Adum Debit, Harnait - Ghedema ad adSaad. — Sottofraz. Ad Alalemn: Golel - Sciabai - Gasc, Bademim, Gherset, Gasc - Sottofraz. Ad Casulai: Hademdemè - Merat Og, Gasc - Chetin, Himeret - Colboi, Gullui, Idud Gherset, Hassel Indraeb, Gulsa Chiaririt, Chetin - Gasc. — Sottofraz. Ad Aflendah: Iauè, Hangogaib - Hademdemè, Chintif ad Cutai, Carabit Euza, Debit Tada. — Sottofraz. Ad Zaada: Gasc Golel, Endraeb, Chilheb Ad Euza Alet. — FRAZ. AD ALI: Sottofraz. Ad Mahmud Mussa: Saua Himeret Colbò, Gasc Gursub, Hauasciait Iane, Chirit Siror, Anseba Ab Ascio, Hambeghta, Sciolol, Locatat, Halasciait, Ilmen Hadasciat, Himeret Colboi, Hascisc Egrascia Ehadad, Talai, Ighir - Harmas Hauasciait, Uod Loomib Ad Bilè, Acuret Bademim. — Sottofraz. Ad Arei: Hedefungiai, Carib - Algheden, Himeret Colboi, Sigat Homib, Gullui, Gherset, Cheden, Gauatat. — FRAZ. AD NASSEH: Sottofraz. Ad Arcochei: Ghirsib - Gasc, Hadasciab - Tuber, Mogareb Ad Ela, Sceglet Adungusi, Dega Damer, Hademò Hauasciait, Acror, Gimel Scinfilla, Intaascia. — Sottofraz. Ad Ali Fecak: Acror, Ghedena Moscitè, Hauasciait Tobir, Sciakberet. — Sottofraz. Ad Scibò: Hademdemè Haderfat, Gherghes Uas, Harcochet Gasc, Saua Tibenei, Chegel Tobir, Sceglet Chidin, Irrei Iatega Mehaz Auhè, Inteascia, Hadefungiai Albechet. — Sottofraz. Ad Alhada: Gasc - Gursub, Acror, Nitei Gasc, Dighe ad Ibrahim, Hauasciait Tobir, Tuculilit, Ghirghis Ad Occud Ali Idris. — Sottofraz. Ad Selman: Acror, Hascbirè Gasc, Uas Merirai, Ad Hamed Auedab Agordat. — FRAZ. BET AUADAB: Sottofraz. Ad Asfada: Hitat Elit Gasc Hademdemè Gasc, Baiiai Gasc, Siror Cherù, Idemerir Solib, Humbol Harret Esciat, Hagher Guanà, Chedah Sahel, Cher Talba, Chedah Sahel. — Sottofraz. Bet Auadab: Hagher Ghedah, Birrihamia Barca, Hademdemè, Biaiai, Camgura, Alet, Auseba Itiat, Tahara, Deba. — FRAZ. AD HASRI: Sottofraz. Ad Hummed Idris: Halibai, Isso Filit, Qualai, Semher Ala, Semher Secar, Raba, Haaet Esciat. — Sottofraz. Ad Nassih: Rahia Abbai, Haret Esciat, Andreab, Entrau, Gabei Zaada, Acureb, Scib, Afabet, Ala, Afdob. — Sottofraz. Ad Ab Saad: Ghedeuà Temiem, Saua Auhè. — FRAZ. FAIDAL: Sottofraz. Ad Scek Ibrahim: Humbol Ueseca, Aradaieb, Ad Chetin Humbol, Humbol Inratega, Derar Chebda, Aiacarih, Huruf Ad Gultaua, Hascela, Audalaieb, Uod Loomib, Mogol, Culetai, Gasc Abnait, Gimel. — Sottofraz. Ad Ibrahim Mohamed Saleh: Carcabat Togan, Halai, Hauasciait Egaieb, Uod Loomib, Aleien, Eteghendù, Meteklit Dirab, Carcabat, Hademdemè. — Sottofraz. Ad Iusuf: Debbet Auedella, Sever, Dobih, Gheseneit, Saua Carib, Ghersai. — Sottofraz. Ad Hummed Saleh: Aradaieb Debit Zaada, Metfen Hascela, Deghesei, Humbol Asvreh. — Sottofraz. Ad Abdalla Mohamed Saleh: Carcabat, Iuratega. — Sottofraz. Ad Omar Hagg: Gasc Bultughiai, Chentef Barca. — Sottofraz. Ad Abdalla Uod Hagg: Ghedeua Muscitet, Tebih Sahel. — Sottofraz. Ad Ali Bachit: Ciagarit, Dobì, Allin, Sceglet. — Sottofraz. Ad Tahaa: Humbol Asvreh, Gasc Cheterhangof. — Sottofraz. Ad Saied: Imnait. — FRAZ. AD GULTANA: Sottofraz. Ad Idris Norai: Meganè, Solib, Himeret Colboi, Corabel. — Sottofraz. Ad Baied: Huruf, Mogaraeb, Bebbet Auedalla, Merafaieb. — Sottofraz. Ad Mahmud: Merafiab, Hascisciai Scelab. — Sottofraz. Ad Adum: Huruf, Atisceit, Giaghè, Tessenei. — Sottofraz. Ad Fretet: Balbobiet Hademdemè, Scelib, Mogaraieb. — Sottofraz. Ad Chiribiti: Giaghe Nacecia, Coret. — FRAZ. AD HIMBERRÀ: Sottofraz. Ad Sciagrai: Mascelhatit Scelab, Aredaeb, Senelib, Gasc Elit, Uadel Ad Gulhai. — Sottofraz. Ad Amir: Aradaieb, Elene, Same Ad Sceda, Uadel, Bitahama, Sahel, Sciacaraba, Cheren. — Sottofraz. Ad Ali

Fecak: *Rahia Abbai, Gasc Iugulet.* — Sottofraz. Ad Idris Mantai: *Raia Abbai, Dorotai, Uadel.* — Sottofraz. Ad Scek Nassih: *Carabit Uaccai, Barca Sauelib Afenda Faue, Ad Egel, Tacruri Bitama.* — FRAZ. AD SCENNIAB: Sottofraz. Hinik: *Deghesenei Tessenei, Saua, Lacoeb, Gasc Chiaror.* — Sottofraz. Scenniab: *Saua, Sciatara, Birud Main, Sciakberet.* — Sottofraz. Ad Scialoghehei: *Carcabat, Ribda, Sahata.* — FRAZ. TAULIAB: Sottofraz. Ad Hummed: *Camoiai, Caraiiai, Hastai, Sarchet.* — Sottofraz. Ad Erreber: *Mansuru, Gheresit.* — Sottofraz. Ad Hummed Auadab: *Mansuru.* — FRAZ. AD SALEH: Sottofraz. Ad Omer Humed Saleh: *Andalaiai, Inculit.* — Sottofraz. Ad Idris Dar: *Scighir, Habib Damer.* — Sottofraz. Ad Idris: *Mantai.* — Sottofraz. Ad Abdalla: *Halaja.* — FRAZ. TAUAS: Sottofraz. Ad Arei: *Bilhaset, Magauda, Baiiai, Rughibat Hamasciait.* — Sottofraz. Ad Mohamed Idris Aderà: *Dabriui, Gud Aibad, Carbascia, Sceglet.* — Sottofraz. Ad Mohamed: *Billihaset.* — Sottofraz. Ad Ali: *Billihaset, Tonisaii.* — Sottofraz. Ad Gungumta: *Corèt, Inchiliouate.* — FRAZ. SINKAT KINAB: Sottofraz. Ad Agibei: *Homib Amna Haua, Gasc Sobalomkit.* — Sottofraz. Ad Uahadomo: *Barca Tiharodai, Tumugate, Ombaie.* — Sottofraz. Ad Abellinab: *Talaai, Lacoeb Hauansei.* — Sottofraz. Ad Mahreguab: *Sciakberet, Ingal Sciai.* — Sottofraz. Ad Fellesab: *Scelelò.* — Sottofraz. Ad Aclai: *Fedjedné.* — Sottofraz. Ad Ummed Cheieb: *Talaai, Saua Ghedeni, Homib Ueamna.* — FRAZ. LEBET: Sottofraz. Ad Fenan: *Idris Dar Uohomib Chebei, Idris Dar Tinate, Garset, Uadab.* — Sottofraz. Ad Badofab: *Homib Cahlai, Lacoeb, Ghereset, Adarcata, Ataia, Harnait, Uaadil Thanoniga, Hauasciait Uahadaiai, Homi, Uoadil, Alcaten.* — Sottofraz. Shiscianduab: *Chereb Auseba Hambegta, Tomogate, Tolik, Fitahit, Ingalsciaai, Ughinti.* — Sottofraz. Scèbaunduab: *Homib - Lacoeb, Hamait, Eherset.* — Sottofraz. Uetal: *Ghereset - Omager, Sahata - Adracata.* — Sottofraz. Enghel: *Ghereset, Himeret Colbai, Ghirghir, Guluh Ghereset.* — Sottofraz. Echeb: *Timogate, Ribda, Ad Alaga, Comoi, Iehet Temerat.* — Sottofraz. Dessetei: *Ghereset.* — FRAZ. AD IBRAHIM: Sottofraz. Chidin: *Sceglet, Gheresit, Homib, Culilit, Bubì, Harisateb, Ghendeleb, Iauè Afenda, Saua Himeret Colboi.* — Sottofraz. Ad Chelefi: *Saua Himmèd Medan, Saua, Carib, Gasc Harisate, Uadil - Idris Dar, Hauasciait Sabunici, Tacrurei, Gasc Haicota, Harabsoit Sala, Sahata - Deba, Telba Sala, Adarchela, Hambegta, Rebah, Lacoeb - Aderdè, Saua.* — Sottofraz. Ad Uilid Nho: *Atigheit - Sceglet, Iueti - Ad Uccud Saua, Alet Ferfaraie, Gullui, Acrib Mannaha - Sarcet, Gimel Sulalamat.* — Sottofraz. Ad Ali Harfà: *Hauasciait - Hamiem, Endraeb - Agordat, Halaga - Isaua - Durur Neghe, Iauè Elmen, Adargala.* — Sottofraz. Ad Mudui: *Saua Candosc, Lacoeb - Aderdè, Scerit Auseba, Raba, Ar Iob, Deba Sauab Chilikinei.* — Sottofraz. Ad Maraik: *Saua Oma!, Omib, Ghergher, Lacoeb - Ghenghelel, Sciakberet, Badarak Ad Chennedai, Locotat, Sala Badin, Chidin Sceglet, Harisateb, Homib Chibed, Himeret Colboi, Bul-tubiai Gasc, Andreab Barca.* — Sottofraz. Ad Babiret Con-dosci Omat, *Gasc - Harisateb, Chiaror Gasc, Abugamel, Harisateb, Hademdeme, Attai, Alet Imbaimba, Homib Gurud Tellai, Derai Deghesei, Omager, Carib, Ilmen Hauasciait Iauè, Aletallai Cheleb.* — Sottofraz. Ad Roboba: *Hetreb - Saua, Balgai - Gasc, Uod Ghilib Gayatè, Barca Ghedeua, Deba Maalot, Dera.* — FRAZ. AD HASSEL*: Sottofraz. Ad Hassel: *Tessenei, Cassalom.* — Sottofraz. Ad Naffiloib: *Tessenei,*

Cassalom. — Sottofraz. Ad Cabtab*: *Tessenei, Cassalom.* — Sottofraz. Ad Hargamab*: *Melob Salam, Uaccai, Sabdarat.* — Sottofraz. Ad Ghesenei*: *Harta, Raba, Setit, Omager.* — FRAZ. AD UCCUD (irazione autonoma): Sottofraz. Ad Idris Mohamed: *Auseba, Lacotat, Salalat Barca, Homib, Meteghes, Saua - Gasc, Solib, Sciclua.* — Sottofraz. Ad Assennai: *Auseba, Carcatat, Dimiat, Uaccai, Barca af Humbol, Af Carcabat, Ab Hasci, Raba, Deba, Baiiai Gullui, Ide Merir, Scianberet, Tahriet, Dimiat, Iob, Chedeuen.* — Sottofraz. Ad Hasseb: *Scerit, Scicairuba, Iugiluh, Carir, Carcabat, Mihtan, Indatega, Sciakberet, Gasc - Carcabat - Fauan, Me-siued Ceghir, Gimel, Garib, Hambekta, Hagher, Um Highret, Melab Salab - Fittihai.* — Sottofraz. Ad Mahmud Baied: *Scerit, Meshamata Sciachirba, Felit, Lacatat, Barca - Melechit, Saua - Uaccai, Sciangol - Barca, Candesci, Barca - Adihiat, Scicula.* — Sottofraz. Ad Hummed Said: *Scerit, Omager, Gullui, Umilo, Baiiai, Tessenei - Chiaror, Alet, Homib, Lacoeb, Homib, Sahata, Attai, Scicli, Gariefti Sala, Sala, Careb, Sala, Raba, Auseba Agrand, Scerit, Auseba Sighbat, Tilul, Halak Neuat, Culcul, Zelhit, Auseba Scilhat, Agdai Mechit, Gasc.* — Sottofraz. Ad Ahmed Aued: *Scerit, Carcabat, Hadot Aghia, Echeme, Raba, Salà, Gimel, Garib, Auseba Uod Adoro, Garib, Carcabat, Homib, Cochen Carcabat.* — Sottofraz. Ad Mahmud Idris: *Scerit, Hauasciait, Ribda, Garib, Harabsoit, Cocher Carcabat, Auseba Babat, Debir Salam, Ad Hasci, Baiiai Mai Scigli, Felhit, Raba, Auseba Gabula, Deba.* — Sottofraz. Ad Idris Mussa: *Scerit - Afchedeuien Cherchebet, Harabsoit, Afghirsi, Milechit, Gasc Duluk, Hademdeme, Uaccai, Gimel, Indatega, Guanti, Mogatet, Carcabat - Tnic, Adobaha, Sabdarat - Hademdeme.* — Sottofraz. Ad Curuk: *Scerit, Felhit, Chenret, Culet, Hambekta - Chereb, Mogauateb, Harisateb, Omager.* — Sottofraz. Ad Hummed Idris: *Scerit Takbanau Barca, Cheden Hauasciait, Uaccai, Gauatat, Talai, Homib, Sararat, Uaccai, Homib.* — Sottofraz. Ad Ahmed Baied: *Scerit, Manait - Auseba, Deba, Harabsoit, Carcabat - Tuic, Sala, Candet - Auseba, Milechit - Barca, Gimel, Deba, Mala, Uaccai, Indatega, Himeret - Colboi.* — Sottofraz. Ad Uccud Baied: *Scerit, Ecamé, Gurub Auseba, Rabah Ras Gaba, Felhit, Scicai Riba, Salà, Abaiega, Harabsoit, Tuilul, Deba, Gimel, Fanco, Mataghesc, Raba.* — Sottofraz. Ad Nasseh Uccud: *Scerit, Auseba - Malhis, Idemerir - Fanco, Allabiai, Alghneuai, Felhit, Carcabat - Tuic, Gasc - Harisateb, Felhit, Scilhat, Sciatberet.* — Sottofraz. Ad Maghitet: *Adobaba, Mihinai, Hambeghta.* — Sottofraz. Bet Beascio: *Gaaboba, Birud Main, Dara.*

Tribù Ad Scek Garabit Enza: *Scialab Afidei, Darotai, Amir, Bogù Debet Auelalla, Ad Beied Sales, Ad Zamat Scetel, Falhit, Ad Murur, Ghergher, Carbascia, Ad Issa Ciagarit, Dabat Suet, Dega Enza Qualai, Ad Gannad - Hascela, Debuk Endraeb, Giaghe, Muscitet Nacecia, Murugh, Seuelib, Melih, Duem, Idadec, Birud Main, Sciatara Dobuk, Ad Amir Mogaraeb, Ad Scek Sorobeti, Albechet, Ad Scigli, Saua, Ad Nessib.*

Tribù Sciaraf: *Homib - Uahaca, Salalet - Uetitai Damer, Righdab - Af Lacoeb, Milechib - Gangurab, Aldeb - Tolik, Ficaub - Hamait.*

Tribù Algheden: *Ingalde, Lema - Tiugiai, Auhè, Ad Midir Arbed, Ad Giug.*

Tribù Aiesc: *Ingulde, Lema - Tiugiai, Ad Giug.*

RESIDENZA DI BARENTÙ

Tribù Baria Eghir: FRAZ. MOGOLLO*: Sottofraz. Damer o Mogollò*: *Mogollò*. — Sottofraz. Badob o Maraf*: *Uod Sciorà, Aracofti*. — FRAZ. ASSIRAK*: *Alfa, Hammaggè, Aimatara*. — FRAZ. TAMBADERÈ*: Sottofraz. Tambaderè*: *Gullauaba, Mudul, Sciambè*. — FRAZ. ABAREDDA*: Sottofraz. Abaredda* *Daderè, Faracai, Addambai*. — Sottofraz. Cabonsucub*: *Cabonsucub*. — FRAZ. AREDDA*: Sottofraz. Aredda Caramba*: *Barie*. — Sottofraz. Aredda Cubaba*: *Tagarà*. — Sottofraz. Erentatana*: *Erentatana*. — Sottofraz. Lemesa*: *Lemesa*. — FRAZ. CORCODDA*: Sottofraz. Corcodda*: *Hangurbò, Tannagana*. — Sottofraz. Gudum Aiet*: *Dabadaber*. — Sottofraz. Scilcomilelè*: *Adenneta Balak, Sadicopa*. — Sottofraz. Oracofti*: *Oracofti*. — FRAZ. DEDDA CHIBABA*: Sottofraz. Dedda*: *Chettataga, Sciaratata, Hamatara*. — Sottofraz. Redda Chibaba*: *Maraf, Obillet*. — FRAZ. SCEREF*: Sottofraz. Sceref*: *Sauenà, Dilinè*. — FRAZ. SCILCÒ*: Sottofraz. Scilcò*: *Ad Cenai, Ad Calib*. — FRAZ. TARBIDDA*: Sottofraz. Tarbidda ad Tahai*: *Collohod*. — Sottofraz. Ghedetalè*: *Muscul*. — Sottofraz. Gherda*: *Hattebetù*. — Sottofraz. Maraf*: *Maraf*. — Sottofraz. Uod Abacà*: *Uod Abacè*. — FRAZ. TACALÈ*: Sottofraz. Tacca Addan Chelà*: *Afconè, Scioleofà*. — Sottofraz. Adargugliè*: *Adargugliè*. — Sottofraz. Afconè*: *Afconè*. — FRAZ. CHECHEDDA*: *Chechedda*. — Sottofraz. Arnedda*: *Dabadaber, Tacolai, Fasciotta*. — Sottofraz. Tumbù o Dumbulè*: *Tumbù*. — Sottofraz. Indibalak Tafaren*: *Indibalak Tafaren*. — Sottofraz. Indibalak Tannà*: *Ad Batè*.

Tribù Baria Mogareb: FRAZ. AD MAHAD*: Sottofraz. ad Mahad*: *Ad Mahad*. — Sottofraz. Sciolgulla*: *Sciallalit, Auadab, Ilil Duar*. — Sottofraz. Hambok*: *Hambok*. — Sottofraz. Tacanda*: *Toma Corfaduecu, Morca Uaghè, Coja Scioggar*. — Sottofraz. Eucarec*: *Euiadarat, Fraduscia*. — Sottofraz. Tilit*: *Tilit*. — FRAZ. HATÈ*: Sottofraz. Hatè*: *Hatè*. — SOTTOFRAZ. BISCIA*: *Biscia*. — Sottofraz. Sciolgulla*: *Cieio Dumbo*. — FRAZ. COFICIO*: Sottofraz. Coficio*: *Coficiò*. — Sottofraz. Tuncullas*: *Tuncullas*. — FRAZ. COBITAGO*: Sottofraz. Cobitago*: *Cobitago*. — Sottofraz. Gherda*: *Gherda*. — FRAZ. NEGHEB*: Sottofraz. Babunè*: *Hadamdámé, Lama, Isciotatago*. — Sottofraz. Ascitago*: *Asmara*. — FRAZ. AD CASSUB*: Sottofraz. Ad Cassub*: *Oucotra*. — Sottofraz. ad Tahai*: *Curbocorta*. — Sottofraz. Duar Negheb*: *Uod Galic, Coret*. — Sottofraz. Tilit*: *Tilit*. — Sottofraz. Naitè*: *Chisciot Ali, Chilligheb, Ferò, Um Cioggar*.

Tribù Cunama Mogareb: FRAZ. EIMASA: Sottofraz. Tucurù*: *Agunorù, Mesalù, Ucunam, Gognè, Dellè*. — Sottofraz. Ugaré*: *Iscilà, Gucci, Ibbiam, Adasuca, Baré Chisciot*. — FRAZ. TAUDA: Sottofraz. Tauda*: *Ghenebi o Tauda, Sciuminich o Sciminiti*. — FRAZ. SELEST LOGODA: Sottofraz. Assughè*: *Dura, Ghinalè, Alghin Orò, Ciociodamba*. — Sottofraz. Tanda: *Lubaniai, Armacia, Badu Duar*. — Sottofraz. Sacura*: *Sacura Sucanda, Sacura Sucandamandò, Iscildamba, Seilemè*.

Tribù Cunama Balca: FRAZ. CHEGA: Sottofraz. Chega: *Ghega*. — Sottofraz. Anigheli*: *Anigheli*. — Sottofraz. Agalè*: *Agalè*. — Sottofraz. Animoli*: *Animoli*. — Sotto-

fraz. Auganà*: *Auganà*. — Sottofraz. Bet Com*: *Arlucca*. — Sottofraz. Bimlunna*: *Bimbinnà*. — Sottofraz. Conà*: *Cona*. — Sottofraz. Cummà*: *Sciaté*. — Sottofraz. Nagarò*: *Nagarò*. — Sottofraz. Samarò*: *Samarò*. — Sottofraz. Sedderdà*: *Sedderdà*. — Sottofraz. Sceileddà*: *Sceileddà*. — Sottofraz. Solè*: *Solè*. — Sottofraz. Tenadrè*: *Tanadrè*. — Sottofraz. Tutacura*: *Tutacura*. — Sottofraz. Tolè Assiti*: *Tolè Assiti*. — Sottofraz. Gannè*: *Uniti*. — FRAZ. AGONNA: Sottofraz. Agouua*: *Agouua*. — Sottofraz. Aimabè*: *Aimabè*. — Sottofraz. Aimoli*: *Aimoli*. — Sottofraz. Nagadorbè*: *Nagadorbè*. — FRAZ. COITA: Sottofraz. Afilè*: *Afilè*. — Sottofraz. Ascibaulè*: *Coita*. — Sottofraz. Asciti*: *Asciti*. — Sottofraz. Dadrè*: *Coitabia*. — Sottofraz. Giumulduruk*: *Giumulduruk*. — Sottofraz. Nacadedda*: *Nacadedda*. — Sottofraz. Hamta*: *Uad Calebai, Tamluita*. — Sottofraz. Moredda*: *Siderda o Sciddirda*. — Sottofraz. Saitidda*: *Gimacodda, Saitiba, Maricca*. — Sottofraz. Amlukodda*: *Huaidda, Abille*. — FRAZ. ALUMMÙ: Sottofraz. Alummù*: *Marcitù, Taitauaba o Taicauaba*. — Sottofraz. Adagmasciò*: *Haicota o Hicota, Dabanna o Dabalua, Aimabè*. — Sottofraz. Bosciocà*: *Delle, Mareitù*. — Sottofraz. Durna*: *Aggar Mentaga*. — Sottofraz. Gullù*: *Dabalnafaja, Coitebia*. — Sottofraz. Lelti*: *Dabanna o Dahalna*. — Sottofraz. Mardamè*: *Mareiti, Emelì o Emalì*. — Sottofraz. Ghedaulà*: *Gabalà, Carcaci o Carcacià, Lagabilsì Chiscia, Asciosci*. — FRAZ. FODÈ: Sottofraz. Emelì*: *Emelì*. — Sottofraz. Assabinà*: *Assabinà*. — Sottofraz. Lacheiti*: *Letteghinà*. — Sottofraz. Cullucù*: *Tugunnà*. — Sottofraz. Daghilò*: *Daghilò*. — Sottofraz. Lemunà*: *Lemunà*. — Sottofraz. Utuminà*: *Utuminà*. — FRAZ. DUCAMBIA: Sottofraz. Ducambia*: *Asiti, Nane Duar*. — Sottofraz. Addì Ghiddi*: Sottofraz. Anagullù*: Sottofraz. Biaghela*: Sottofraz. Sciumduli*: Sottofraz. Sumbarò*:

Tribù Cunama Tica: FRAZ. SASSAL: Sottofraz. Dibili*: *Aual*. — Sottofraz. Tirgnerencù*: *Sicaha*. — Sottofraz. Lama*: *Ugunnà*. — Sottofraz. Maicelati*: *Dellè, Ghiniti*. — Sottofraz. Manghelà Boboni*: *Manghelà Boboni*. — Sottofraz. Oleti*: *Oleti*. — Sottofraz. Uolle Balaca*: *Uolle Balaca*.

Tribù Algheden: *Ghillieb, Ale, Adamdamé, Naitè, Tilit, Ad Cassub, Isciotatago, Hambok, Scilgullì, Anadab, Aucareb*.

Tribù Habab: *Tacanda, Sciolgullè, Mogolò*.

Tribù Maria Neri: *Sciolgullè, Ucuve Tellim Cwengi, Adighidi*.

Tribù Beni Amer: *Muscitet, Ad Scibul, Terè, Abaredda, Adamdamé, Ferè, Naitè, Isciotatago, Hibiduar, Amlak, Sciolgulla, Ancarei, Auadab, Taconda, Mogolò*.

Gruppi di popolazioni varie sparse nel territorio della Residenza:

ABISSINI: *Naitè, Tombadrè, Mogolò, Aaul, Ducambia*.

ARABI: *Aual, Dobilò, Ducambia*.

BOGOS: *Aual*.

SABDERAT: *Auadab*.

SUDANESI: *Balicò, Naitè, Ad Cassub, Mogolò*.

GIAALIN: *Aual, Ducambia, Tilit*.

TACRURI: *Ducambia*.

RESIDENZA DI TESSENEI

Tribù Beni Amer: FRAZ. LEBET: *Gherset, Sabderat.* — FRAZ. DEGA: *Sabderat, Galsa, Um Hagger, Gullui.* — FRAZ. AD HASSAL: *Sabderat.* — FRAZ. SINKAT KINAB*: *Sabderat, Galsa.* — FRAZ. BET AUAD: *Haicota.* — FRAZ. AD AHMED AUAD: *Haicota, Galsa.* — FRAZ. SCENNIAB: *Galsa.* — FRAZ. AD SCEK FAID: *Haicota, Faidab.* — FRAZ. AD IBRAHIM: *Addi Mudin.* — FRAZ. AD NASSEH: *Haicota.* — FRAZ. AD UCCUD (fraz. autonoma): *Gherset, Haicota, Galsa.*

Tribù Sabteràt: *Adebarà, Sabderat, Arghel, Hacabai, Melilla, Embaré, Scianfa.*

Tribù Habàb: *Sabderat, Udud, Gemalai.*

Tribù Ad Temariam: *Pozzo N. 10*

Tribù Ad Tacles: *Alì Ghidir, Tessenei.*

Tribù Maria: Sottotribù *Maria Rossi: Pozzo N. 10.* — Sottotribù *Maria Neri: Pozzo N. 10.*

Tribù Cunama Tica Sogodus: *Gherset.*

Tribù Cunama Tica Lacatacura: *Gullui, Anelli, Megula, Gurma Gurma, Um Hagger.*

Tribù Cunama Elit: *Elit.*

Tribù Cunama Bitama: *Bitama.*

Tribù Baria Eghir: *Ademdeme, Gullui, Haicota, Um Hagger, Aliflender, Ghirghif, Seid Idris.*

Tribù Algheden: *Sincur, Tessenei.*

Tribù Sciueria del Gasc: *Abughemel.*

Tribù Bet Mala: *Sabderat.*

Tribù Rasciada: *Tessenei.*

Gruppi di popolazione sparsa nei vari territori della Residenza:

TACRURI: *Pozzo N. 10, Gherset, Gullui, Tessenei, Um Hagger, Ghirghif, Ademdeme.*

GIAALIN: *Alì Ghidir, Tessenei.*

ARABI: *Alì Ghidir, Tessenei.*

BOGOS: *Alì Ghidir, Tessenei.*

SOMALI: *Alì Ghidir, Tessenei.*

INDIANI: *Tessenei.*

BAGGARA: *Pozzo N. 10, Campo Said Idris.*

SUDANESI: *Gullui, Um Hagger, Tessenei, Alì Ghidir.*

ABISSINI: *Um Hagger, Tessenei, Alì Ghidir, Gullui.*

RESIDENZA AUTONOMA DELLA DANCALIA MERIDIONALE

Tribù Ancala: FRAZ. HAGGI OMAR: *Assab.* — FRAZ. ENDA SECHEM: *in prossimità di Assab (Makakà Alalè, ecc.)* — FRAZ. SECHEM AHMED: *in prossimità di Assab (Makakà, Alalè, ecc.)* — FRAZ. DAMISSO: *in prossimità di Assab (Makakà, Alalè, ecc.)* — FRAZ. ACHITO: *in prossimità di Assab (Makakà, Alalè, ecc.)* — FRAZ. GHERAR: *in prossimità di Assab (Makakà, Alalè, ecc.)* — FRAZ. ULEL: *in prossimità di Assab (Makakà, Alalè, ecc.)* — FRAZ. ENDA CASSIM: *Marghebbà.* — FRAZ. SIDI CAMIL*: *Makakà e Alalè.*

Tribù Afaara: FRAZ. DOIRONTO: *Beilul.* — FRAZ. IBIRTO: *Beilul.*

Tribù Nassar: *Beilul.*

Tribù Barhitto: FRAZ. HAMMIDADI: *Baharassoli.* — FRAZ. SCEKAITO: *Baharassoli.*

Tribù Dammoheita: FRAZ. ADADAUTO: *Edd.*

Tribù Ibirto: *Balubui.*

Tribù Ghidinto: *Datoiscima.*

Tribù Hedarem: FRAZ. ALÌ BURITTA: *Muraium.* — FRAZ. GURMAHTÒ: *Dabba.* — FRAZ. AULÌGURA: *Afammò.* — FRAZ. GANGOITA: *Dol.* — FRAZ. DATTA UDUM ASSAINAD: *Sidiah Ela* — FRAZ. HUMMEDIN ALÌ SAMMÒ: *Gianidama (Uaddi).* — FRAZ. COBORTÒ: *Gammolta.* — FRAZ. ALÌ GOHLI: *Gola.* — FRAZ. AFTATTO: *Gammorri.* — FRAZ. HUMMEDDABBA

Uaddi. — FRAZ. MAFTA*: *Uaddi.* —

Tribù Assabacari: FRAZ. CARA, *Gaarre.* — FRAZ. ERECA: *Balaha.* — FRAZ. MOLITTE: *Dabò.* — FRAZ. DORAN: *Assahra.*

Tribù Derrado: FRAZ. HUSSENTO: *Alalè.* — FRAZ. HELENTO: *Heleleca.* — FRAZ. MAIABBI: *Salahsima.*

Tribù Bodoitamela: FRAZ. DEBELLÛ: *Abò.* — FRAZ. ALÌ SARRA*: *Allalli.* — FRAZ. EDDERCALTÒ: *Daddato.* — FRAZ. DONAI: *Alahtù.* — FRAZ. ILHINÒ: *Uiema.* — FRAZ. HASSALBURA: *Asgarabà.* — FRAZ. ULEL: *Sidia Menghela.* — FRAZ. ABAMELA: *Adghenò.*

Tribù Missindi: FRAZ. IDIISTÒ: *Merghebbà.* — FRAZ. ONABTÒ: *Asbol.* — FRAZ. INGHIDÒ: *Uahan.*

Tribù Alahito: FRAZ. DABABURA: *Daba.* — FRAZ. ASSABURA: *Ghinghinò.* — FRAZ. BOLVETÒ: *Arsilè.*

Tribù Haisamale: FRAZ. ALÌ GANGOGA: *Arsile.* — FRAZ. HUMMAD SARRA: *Arsile.* — FRAZ. OMAR SARRA: *Filù.* FRAZ. AMASSO: *Abò.* — FRAZ. UNDA ALITTE: *Asbol.*

Tribù Ad Ali Sceka: FRAZ. GARABDIA: *Chilama.* — FRAZ. SCEKA: *Chilama, Raheita.* — FRAZ. RAHMANTO: *Chilama, Merghebbà e Asbol, Raheita.* — FRAZ. AD ALÌ SCEK (o Sceck): *Merghebbà.* — FRAZ. DINITTE: *Garbaado, Raheita.* — FRAZ. TACHIL: *Garbaado.* — FRAZ. BURHANT: *Raheita.*