

MINISTERO DI AGRICOLTURA, INDUSTRIA E COMMERCIO

DIREZIONE GENERALE DELLA STATISTICA

---

# CIRCOSCRIZIONI GIUDIZIARIE

IN RELAZIONE

CON LE

# CIRCOSCRIZIONI AMMINISTRATIVE

SECONDO


IL CENSIMENTO DEL 31 DICEMBRE 1881.



ROMA

TIPOGRAFIA EREDI BOTTA

—  
1886



# INDICE.

AVVERTENZE . . . . .	Pag.	v
----------------------	------	---

## TAVOLE.

TAV. I. — Circoscrizione dei mandamenti al 31 dicembre 1881. Popolazione dei comuni e delle rispettive frazioni che costituiscono i singoli mandamenti.		
1. Circoscrizione dei mandamenti e popolazione dei comuni e delle rispettive frazioni che costituiscono i singoli mandamenti . . . . .	„	3-253
2. Riepilogo numerico dei mandamenti e dei comuni, per circondari amministrativi, per provincie, e per compartimenti.		
A) — Riepilogo per circondari e per provincie . . . . .	„	254-256
B) — Riepilogo per provincie e per compartimenti . . . . .	„	257
TAV. II. — Circoscrizione delle Preture urbane al 31 dicembre 1881 . . . . .	„	258
TAV. III. — Circoscrizione dei diversi Collegi giudiziari e loro popolazione al 31 dicembre 1881.		
1. Corti di cassazione, d'appello e d'assise; Tribunali civili e correzionali . . . . .	„	261-276
2. Tribunali di commercio . . . . .	„	277
TAV. IV. — Prospetto numerico delle circoscrizioni giudiziarie, per Corti di Cassazione e per Corti d'appello al 31 dicembre 1881 . . . . .	„	278


## APPENDICE.

Variazioni nel nome, o nel territorio, o nella dipendenza amministrativa e giudiziaria, delle frazioni di comune, dei comuni, dei mandamenti, dei circondari (o distretti) e delle provincie, avvenute dal 1° gennaio 1882 al 31 dicembre 1885 . . . . .	„	279-299
AGGIUNTE E CORREZIONI . . . . .	„	301

## ALLEGATO.

Carta delle circoscrizioni giudiziarie in relazione con le circoscrizioni amministrative secondo il censimento del 31 dicembre 1881.		
--	--	--

---



## A VVERTENZE.

---

In questo volume è data in primo luogo (tav. I) la circoscrizione dei mandamenti al 31 dicembre 1881; è indicata cioè la popolazione dei comuni e delle rispettive frazioni che costituiscono i singoli mandamenti di ciascun circondario, tranne che per le provincie venete e per la provincia di Mantova, rispetto alle quali non si è creduto opportuno di fare la classificazione dei mandamenti per distretti.

Il territorio dei comuni del Regno fu diviso in frazioni e sezioni secondo i criteri amministrativi e topografici fissati dall'articolo 11 del regolamento, approvato con regio decreto del 23 agosto 1881, per l'esecuzione della legge 15 luglio 1881 che ordinava il terzo censimento generale della popolazione del Regno; i quali criteri sono riprodotti qui appresso.

« *a*) Ogni centro di popolazione costituisce una Frazione colle circostanti case sparse per la campagna. Queste vengono attribuite a quel centro con cui hanno più frequenti rapporti e più facili comunicazioni.

« Per ogni Frazione, la popolazione delle case sparse deve formare una sezione a parte, affine di poter distinguere la popolazione agglomerata dalla sparsa.

« *b*) Indipendentemente dalle ragioni topografiche, si considera come Frazione quella parte di territorio di un Comune che sia stata costituita in

Frazione a termine dell'articolo 16 della legge 20 marzo 1865 sull'amministrazione comunale e provinciale, ed anche il territorio di un Comune soppresso che abbia tenute separate le proprie rendite patrimoniali e le passività e le spese obbligatorie, a termine dell'articolo 13 della legge stessa.

« *c*) Un centro di popolazione può essere a sua volta suddiviso in più Frazioni, oltrechè per il motivo accennato sotto la lettera *b*, per l'esistenza di una cinta daziaria che ne separi la parte interna dai sobborghi posti in continuazione immediata con essa.

« I sobborghi, in tal caso, che rimangono fuori della cinta daziaria, si considerano come una sola Frazione se hanno la conformazione di un anello intorno al nucleo interno, ovvero si ripartono in più Frazioni se trovansi discosti l'uno dall'altro.

« *d*) Quando non vi siano le ragioni sopradette, della costituzione in Frazione o della separazione delle rendite patrimoniali e delle passività, o della linea daziaria, che facciano dividere un centro di popolazione in più Frazioni, il centro medesimo può essere distinto in sezioni di popolazione agglomerata per agevolare le operazioni del censimento.

« *e*) Si fa quindi la riunione delle sezioni interne di ciascun centro, ovvero delle Frazioni in cui fu eventualmente diviso il centro per ragioni amministrative, sottraendone le sezioni di popolazione sparsa, al fine di ricomporre la totale popolazione del centro medesimo. »

Non sono perciò registrate nella tav. I di questo volume tutte le Frazioni di Comune nel senso letterale di questa parola, cioè non tutti gli agglomeramenti distinti di popolazione, perchè le Commissioni comunali, nel definire il territorio delle Frazioni, compresero talvolta più d'un nucleo di popolazione sotto un'unica denominazione. Solamente per poche tra le Frazioni così determinate si poterono distinguere i vari piccoli centri che le compongono; ma non si potè indicare separatamente la popolazione di questi ultimi. Il regolamento dava facoltà di dividere anche un unico centro in Frazioni; e ciò fu fatto per i centri più popolosi, le varie Frazioni dei quali corrispondono ai singoli quartieri delle città; ma in questo volume si è stimato inutile di fare menzione di siffatte suddivisioni interne.

Nella stessa tavola I sono contrassegnati con asterisco i mandamenti che non comprendono sotto la loro giurisdizione, nè in tutto, nè in parte, il Comune dal quale prendono la denominazione (es. 3° mandamento di Bergamo, pag. 34; 2° e 3° mandamento di Como, pag. 72; 5° mandamento di Firenze (Campagna) pag. 99, ecc.).

Segue nella tavola II la circoscrizione delle Preture urbane.

La tavola III presenta la circoscrizione delle Corti di cassazione, delle Corti d'appello, dei Circoli di Corte d'assise, dei Tribunali civili e correzionali e dei Tribunali di commercio, con la rispettiva popolazione al 31 dicembre 1881.

Un ultimo prospetto (tav. IV) riassume numericamente le diverse circoscrizioni giudiziarie.

Siccome le notizie contenute nelle suddette quattro tavole di questo volume si riferiscono al 31 dicembre 1881, si è creduto opportuno di indicare in un'appendice le variazioni che ebbero luogo nel nome, o nel territorio, o nella dipendenza amministrativa e giudiziaria, delle frazioni di comune, dei comuni, dei mandamenti, dei circondari (o distretti) e delle provincie, dal 1° gennaio 1882 al 31 dicembre 1885.

---






TAVOLA I.

---

CIRCOSCRIZIONE DEI MANDAMENTI

al 31 dicembre 1881.




**POPOLAZIONE DEI COMUNI**

E DELLE RISPETTIVE FRAZIONI

CHE COSTITUISCONO I SINGOLI MANDAMENTI.





CIRCOSCRIZIONE DEI MANDAMENTI.

31 dicembre 1881.

Alessandria.

COMUNI E RISPETTIVE FRAZIONI che costituiscono i mandamenti	POPOLAZIONE		COMUNI E RISPETTIVE FRAZIONI che costituiscono i mandamenti	POPOLAZIONE		COMUNI E RISPETTIVE FRAZIONI che costituiscono i mandamenti	POPOLAZIONE	
	pre- sente	resi- dente		pre- sente	resi- dente		pre- sente	resi- dente

PROVINCIA DI ALESSANDRIA.

CIRCONDARIO DI ACQUI.

<b>Mandamento di Acqui.</b>		<b>Monastero Bormida.</b> . . . .	1419	1470	<b>Prasco</b>		
<b>Acqui</b>		<b>Vesime</b>			Prasco . . . . .	281	281
Acqui . . . . .	9399	Vesime . . . . .	397	415	Orbregno . . . . .	319	319
Lussito . . . . .	1121	Piana . . . . .	602	610	Zanazzi . . . . .	123	128
Moirano . . . . .	760	Madonna . . . . .	485	506		728	728
	11283		1484	1531		<b>7254</b>	<b>7349</b>
<b>Alice Bel Colle</b> . . . . .	1673	<b>Mandamento di Carpeneto.</b>			<b>Mandamento di Mombaruzzo.</b>		
<b>Castel Rocchero</b> . . . . .	661	<b>Carpeneto.</b> . . . . .	1928	1962	<b>Mombaruzzo</b>		
<b>Melazzo</b>		<b>Montaldo Bormida</b>			Mombaruzzo . . . . .	2344	2332
Melazzo . . . . .	1334	Montaldo Bormida . . . .	1037	1055	Casalotto . . . . .	364	370
Arzello . . . . .	748	Albereto . . . . .	66	66		3008	3002
	2082	Scapitta . . . . .	80	84	<b>Bruno</b>		
<b>Ricaldone.</b> . . . . .	1383	Valmaggione (Eurile, Dia- voletto, Bartameloni) . . .	126	131	Bruno . . . . .	481	480
<b>Strevi.</b> . . . . .	2666	Selvaggia-Baretta . . . . .	83	83	Silva ed Aje . . . . .	472	472
<b>Terzo</b>		Gaggina . . . . .	169	172		953	952
Terzo . . . . .	417		1561	1591	<b>Carentino.</b> . . . . .	600	592
Carnara . . . . .	185	<b>Rocca Grimalda.</b> . . . . .	3188	3207	<b>Castelletto Molina</b> . . . .	431	444
Galli . . . . .	107	<b>Trisobbio.</b> . . . . .	1844	1879	<b>Fontanile</b> . . . . .	1128	1158
Baldizzoni . . . . .	83		8521	8639	<b>Maranzana</b> . . . . .	850	895
Doti . . . . .	179	<b>Mandamento di Incisa B. Ibo.</b>			<b>Quaranti</b> . . . . .	498	504
Boccacci . . . . .	127	<b>Incisa Belbo</b>				<b>7468</b>	<b>7547</b>
	1098	Incisa Belbo . . . . .	2460	2472	<b>Mandamento di Nizza Monferrato.</b>		
	20816	Impero . . . . .	645	646	<b>Nizza Monferrato.</b> . . . .	6663	6702
<b>Mandamento di Bistagno</b>			3105	3118	<b>Calamandrana</b>		
<b>Bistagno</b> . . . . .	2397	<b>Bergamasco.</b> . . . . .	1875	1892	Calamandrana . . . . .	169	181
<b>Castelletto d'Erro.</b> . . . .	482	<b>Castelnuovo Belbo</b> . . . .	1877	1956	Chiesavecchia . . . . .	234	245
<b>Montabone</b> . . . . .	763	<b>Cortiglione</b>			Ghignoni . . . . .	41	42
<b>Ponti</b>		Cortiglione . . . . .	640	655	Bruciati . . . . .	346	363
Ponti . . . . .	283	Pozzo . . . . .	85	85	Gandolfi . . . . .	78	80
Cravarezza . . . . .	275	Brondolo . . . . .	145	145	Ferrai . . . . .	112	113
Chiesa . . . . .	89	San Martino . . . . .	261	262	Garbazzola . . . . .	292	300
Rosi . . . . .	311		1131	1147	Piana . . . . .	214	253
Oltre Bormida . . . . .	213		7988	8113	Casevecchie . . . . .	139	144
	1171	<b>Mandamento di Molare.</b>			Valle San Giovanni . . . . .	280	282
<b>Rocchetta Palafea</b> . . . . .	810	<b>Molare</b>			Milani . . . . .	117	123
<b>Sessame</b> . . . . .	777	Molare . . . . .	1980	2012		2052	2126
	6310	Cavanna . . . . .	153	153	<b>Castel Boglione.</b> . . . . .	1215	1261
<b>Mandamento di Bubbio.</b>		Olbicella . . . . .	187	195	<b>Vaglio Serra</b> . . . . .	659	656
<b>Bubbio</b> . . . . .	1542		2320	2360		<b>10589</b>	<b>10745</b>
<b>Cassinasco</b> . . . . .	1177	<b>Cassinelle</b>			<b>Mandamento di Ponzone.</b>		
<b>Cessole</b> . . . . .	1276	Cassinelle . . . . .	1116	1089	<b>Ponzone</b>		
<b>Loazzolo</b> . . . . .	1032	Bandita . . . . .	1065	1082	Ponzone . . . . .	1529	1571
		Albicella . . . . .	248	263	Caldasio . . . . .	430	432
			2429	2434	Ciglione . . . . .	305	305
		<b>Cremolino.</b> . . . . .	1777	1827	Cimaferle . . . . .	573	600
					Pian Castagna . . . . .	623	732
					Toleto . . . . .	296	308
						3756	3957

Segue CIRCOSCRIZIONE DEI MANDAMENTI.

Alessandria.

31 dicembre 1881.

COMUNI E RISPETTIVE FRAZIONI che costituiscono i mandamenti	POPOLAZIONE		COMUNI E RISPETTIVE FRAZIONI che costituiscono i mandamenti	POPOLAZIONE		COMUNI E RISPETTIVE FRAZIONI che costituiscono i mandamenti	POPOLAZIONE	
	pre- sente	resi- dente		pre- sente	resi- dente		pre- sente	resi- dente
<b>Cartosio</b>			<b>Merana</b> . . . . .	409	414	<b>Montecastello</b>		
Cartosio . . . . .	393	412	<b>Montechiaro d'Acqui</b> . . . . .	840	849	Montecastello . . . . .	1141	1202
Saquana . . . . .	163	165	<b>Pareto</b>			San Bernardo . . . . .	235	249
Garini . . . . .	261	263	Pareto . . . . .	964	1053		1379	1451
Rivere . . . . .	192	200	Robaoro . . . . .	583	603	<b>Pavone d'Alessandria</b> . . . . .	386	413
Oltre Erro . . . . .	137	141	Miogliola . . . . .	278	297	<b>Pietra Marazzi</b> . . . . .	801	851
	1146	1181		1825	1959	<b>Rivarone</b> . . . . .	1041	1055
<b>Cavatore</b> . . . . .	921	960	<b>Serole</b> . . . . .	590	599		<b>9282</b>	<b>9543</b>
<b>Grogardo</b> . . . . .	1059	1094		<b>7215</b>	<b>7614</b>	<b>Mandamento di Bosco Marengo.</b>		
<b>Morbello</b>			<b>CIRCONDARIO</b> . . . . .	<b>106226</b>	<b>108368</b>	<b>Bosco Marengo</b>		
Piazza di Morbello . . . . .	674	682	<b>CIRCONDARIO DI ALESSANDRIA.</b>			Bosco Marengo . . . . .	3376	3384
Costa . . . . .	525	521	<b>1° Mand. ° di Alessandria.</b>			San Michele . . . . .	1168	1168
Caviglia . . . . .	254	261	Alessandria (città e cit- tadella) . . . . .	30761	30801		4544	4552
	1453	1464	Orti . . . . .	1239	1256	<b>Fresonara</b> . . . . .	1471	1483
	<b>8335</b>	<b>8558</b>	Valle San Bartolomeo . . . . .	1855	1862	<b>Frugarolo</b>		
<b>Mandamento di Rivalta Bormida.</b>			Valmadonna . . . . .	2576	2581	Frugarolo . . . . .	2166	2174
<b>Rivalta Bormida</b> . . . . .	2886	2939	San Michele . . . . .	2482	2479	Litta-Parodi . . . . .	509	506
<b>Castelnuovo Bormida</b> . . . . .	1793	1881		<b>38913</b>	<b>38979</b>		2675	2680
<b>Morsasco</b> . . . . .	1574	1571	<b>2° Mand. ° di Alessandria.</b>			<b>Mandamento di Cassine.</b>	<b>8690</b>	<b>8715</b>
<b>Orsara Bormida</b>			Cristo . . . . .	1534	1541	<b>Cassine</b>		
Orsara . . . . .	1093	1096	Casalbagliano . . . . .	1113	1110	Cassine . . . . .	2759	2882
San Quirico . . . . .	219	219	Villa del Foro . . . . .	923	909	Caranzano . . . . .	371	394
	1312	1315	Cantalupo . . . . .	1599	1643	Sant'Andrea . . . . .	654	685
<b>Visone</b> . . . . .	2079	2057	Spinetta . . . . .	2873	2857	Viagiarosa . . . . .	814	852
	<b>9644</b>	<b>9763</b>	Castelceriolo . . . . .	2776	2809	Gavonata . . . . .	685	708
<b>Mandamento di Roccaverano.</b>			Lobbi . . . . .	2157	2170		5283	5521
<b>Roccoverano</b>			Cascinagrossa . . . . .	1993	2010	<b>Borgorato Alessandrino</b> . . . . .	955	962
Roccoverano . . . . .	426	454	Mandrogne . . . . .	2179	2183	<b>Frascaro</b> . . . . .	697	712
San Giovanni . . . . .	382	404	San Giuliano vecchio . . . . .	2060	2055	<b>Gamalero</b>		
Vengore . . . . .	159	169	San Giuliano nuovo . . . . .	2321	2321	Gamalero . . . . .	1205	1233
Garroni e Piangrasso . . . . .	214	229	Portanova . . . . .	319	322	San Rocco . . . . .	501	507
San Gerolamo . . . . .	284	299	Retorto . . . . .	179	181		1706	1740
Tassito . . . . .	324	342	Castelferro . . . . .	1525	1510		<b>8641</b>	<b>8935</b>
Garbavoli . . . . .	356	373		<b>23551</b>	<b>23621</b>	<b>Mand. ° di Castellazzo Bormida.</b>		
	2145	2261	<b>Mandamento di Bassignana.</b>			<b>Castellazzo Bormida</b> . . . . .	6296	6501
<b>Denice</b> . . . . .	510	523	<b>Bassignana</b>			<b>Casal Cermelli</b> . . . . .	1524	1555
<b>Mombaldone</b> . . . . .	610	632	Bassignana . . . . .	2811	2851		<b>7820</b>	<b>8056</b>
<b>Olmo Gentile</b> . . . . .	428	479	Mugarone . . . . .	527	530	<b>Mandamento di Felizzano.</b>		
<b>San Giorgio Scarampi</b> . . . . .	433	457	Fioni . . . . .	265	266	Felizzano . . . . .	2898	3021
	<b>4128</b>	<b>4352</b>		3604	3647	<b>Castello di Annone</b>		
<b>Mand. ° di Spigno Monferrato.</b>			<b>Alluvioni Cambio</b>			Castello di Annone . . . . .	1539	1622
<b>Spigno Monferrato</b>			Alluvioni . . . . .	988	1020	Poggio, Gerba . . . . .	505	514
Spigno . . . . .	1646	1731	Grava . . . . .	1083	1105	Monfallito . . . . .	709	722
Montalto . . . . .	744	792		2071	2126	Crocetta . . . . .	384	402
Turpino . . . . .	392	427					2937	3060
Rocchetta . . . . .	422	485						
	3204	3435						
<b>Malvicino</b>								
Malvicino . . . . .	274	282						
Arbiglia e Gelati . . . . .	73	76						
	347	358						

(1) Comune di Alessandria: popolazione presente abit. 62464, residente abit. 62600.

*Segue* CIRCOSCRIZIONE DEI MANDAMENTI.

31 dicembre 1881.

Alessandria.

COMUNI E RISPETTIVE FRAZIONI che costituiscono i mandamenti	POPOLAZIONE		COMUNI E RISPETTIVE FRAZIONI che costituiscono i mandamenti	POPOLAZIONE		COMUNI E RISPETTIVE FRAZIONI che costituiscono i mandamenti	POPOLAZIONE		
	pre- sente	resi- dente		pre- sente	resi- dente		pre- sente	resi- dente	
<b>Cerro Tanaro</b> . . . . .	1238	1256	<b>CIRCONDARIO DI ASTI.</b>				<b>Monale</b>		
<b>Quargnento</b> . . . . .	3134	3141				Monale . . . . .	333	372	
<b>Quattordio</b>						San Carlo . . . . .	654	674	
Quattordio . . . . .	1176	1217	<b>1° Mandamento di Asti.</b>						
Piepasso . . . . .	442	458	(Sud)						
Serra . . . . .	267	266	Asti centro (in parte) . .	10833	11033	<b>Settime</b> . . . . .	929	936	
	1885	1941				<b>Tigliole</b>			
<b>Refrancore</b> . . . . .	2661	2678				Tigliole . . . . .	385	404	
<b>Solero</b> . . . . .	3994	4005				San Carlo . . . . .	666	703	
	18747	19102				Valperosa . . . . .	339	348	
						Remondini . . . . .	224	230	
						Malattera . . . . .	254	248	
						Pocola . . . . .	298	305	
						Pratomorone . . . . .	741	772	
							2907	3010	
<b>Mandamento di Oviglio.</b>						<b>Villafranca d'Asti</b>			
<b>Oviglio</b> . . . . .	2932	3000				Villafranca d'Asti . . . .	770	851	
<b>Masio</b>						Taverne . . . . .	191	226	
Masio . . . . .	1609	1634				Crocetta . . . . .	183	202	
Montebello . . . . .	302	300				Casa Bruciata . . . . .	259	274	
Borgonuovo . . . . .	109	112				San Grato . . . . .	443	487	
Roncaglia . . . . .	568	578				S. Antonio della Castella	111	115	
Redabue . . . . .	676	688					1957	2155	
	3264	3312					8559	9060	
	6196	6312				<b>Mandamento di Canelli.</b>			
						<b>Canelli</b> . . . . .	5461	5483	
<b>Mandamento</b>						<b>Calosso</b>			
<b>di San Salvatore Monferrato.</b>						Calosso . . . . .	495	486	
<b>S. Salvatore Monferrato</b>	7271	7440				Moizo-Fca . . . . .	318	300	
<b>Castelletto Scazzoso</b>						San Siro-Mossabene . . . .	434	432	
Castelletto . . . . .	1302	1241				Ritano-Vogliere . . . . .	102	91	
Giardinetto . . . . .	602	622				Rodotiglia Chiccarella . .	294	293	
	1804	1853				Sant'Anna . . . . .	215	213	
<b>Lu.</b> . . . . .	4203	4271				Rinaldi San Michele . . . .	171	167	
	13278	13574				Castagna sopra esottana	150	146	
						Redalolmo-Pianteiso . . . .	214	212	
						Case sparse . . . . .	133	137	
						Fontanarisio-Piambellino	67	66	
						Bosca-Soria . . . . .	84	83	
							2735	2684	
<b>Mandamento di Sezzè.</b>						<b>Moasca</b> . . . . .	577	585	
<b>Sezzè</b> . . . . .	2918	2930				<b>S. Marzano Oliveto</b>			
<b>Castelspina</b> . . . . .	830	881				San Marzano Oliveto . . . .	1413	1425	
<b>Predosa</b> . . . . .	1525	1559				Corte e Bricco . . . . .	386	386	
	5273	5370					1799	1811	
							10572	10563	
<b>Mandamento di Valenza.</b>						<b>Mand.° di Castelnuovo d'Asti.</b>			
<b>Valenza</b>						Castelnuovo d'Asti . . . .	2051	2220	
Valenza . . . . .	8945	9228				Ranello . . . . .	355	363	
Monte . . . . .	890	921				Morialdo . . . . .	543	563	
	9835	10149				Nevissano . . . . .	192	198	
<b>Lazzarone</b> . . . . .	649	669				Bardella . . . . .	401	416	
<b>Pecetto di Valenza</b> . . . .	2099	2179					3542	3772	
	12583	12937				<b>Albugnano</b>			
<b>CIRCONDARIO</b> . . . . .	152974	155204				Albugnano . . . . .	359	386	
						Valle e Campolongo . . . .	551	536	
							910	982	

(1) Comune di Asti: popolazione presente abitanti 33233, residente abitanti 33518.

Segue CIRCOSCRIZIONE DEI MANDAMENTI.

Alessandria.

31 dicembre 1881.

COMUNI E RISPETTIVE FRAZIONI che costituiscono i mandamenti	POPOLAZIONE		COMUNI E RISPETTIVE FRAZIONI che costituiscono i mandamenti	POPOLAZIONE		COMUNI E RISPETTIVE FRAZIONI che costituiscono i mandamenti	POPOLAZIONE	
	pre- sente	resi- dente		pre- sente	resi- dente		pre- sente	resi- dente
<b>Berzano di S. Pietro</b>			<b>Tonengo</b>			<b>Montaldo Scarampi . . . .</b>	1607	1644
Berzano . . . . .	316	327	Tonengo . . . . .	145	155	<b>Montegrosso d'Asti</b>		
Madonna . . . . .	233	257	Agli Ottimi . . . . .	164	172	Montegrosso . . . . .	978	982
Castelvajo . . . . .	135	148	Cerrabello . . . . .	146	169	Valanzano . . . . .	252	252
	684	732		455	496	Bricco dei Monti . . . . .	221	219
				7586	8012	Biolla . . . . .	513	507
<b>Buttigliera d'Asti</b>			<b>Mand.° di Costigliole d'Asti.</b>			Vallumida . . . . .	398	401
Buttigliera . . . . .	1604	1685				Canetto . . . . .	880	880
Crivelle . . . . .	471	493					3242	3211
Serra . . . . .	361	368	<b>Costigliole d'Asti</b>			<b>Vinchio</b>		
Celle . . . . .	229	283	Costigliole d'Asti . . . . .	1312	1310	Ramandio . . . . .	521	517
	2665	2779	San Carlo . . . . .	435	433	Luparia . . . . .	605	605
<b>Moncuoco Torinese</b>			San Michele . . . . .	550	540	Noche . . . . .	412	411
Moncuoco . . . . .	704	715	Burio . . . . .	219	214		1538	1533
Borelli e Rocca . . . . .	135	137	Loreto . . . . .	666	677		16177	16479
San Giuseppe Pogliano . . . . .	194	197	Annunziata . . . . .	724	721	<b>Mandamento di Montafia.</b>		
Briano e Moglia . . . . .	142	142	Santa Margherita . . . . .	763	784	<b>Montafia . . . . .</b>	1218	1305
Barbaso . . . . .	261	261	Sant'Anna . . . . .	817	823	<b>Bagnasco d'Asti . . . . .</b>	355	388
Vallevergnano . . . . .	276	278	Motta . . . . .	536	609	<b>Capriglio . . . . .</b>	667	752
	1712	1730	Bionzo . . . . .	688	639	<b>Cortandone . . . . .</b>	505	520
			Tinella . . . . .	287	288	<b>Cortazzone</b>		
<b>Mondonio . . . . .</b>	448	491		7057	7089	Cortazzone . . . . .	557	603
<b>Pino d'Asti . . . . .</b>	534	562	<b>Castagnole Lanze</b>			Briccarello . . . . .	586	579
<b>Primeglio Schierano</b>			Castagnole Lanze . . . . .	1597	1651	Valmezzana . . . . .	523	547
Primeglio . . . . .	196	223	Santa Maria . . . . .	542	543		1619	1729
Schierano . . . . .	281	331	Olmo . . . . .	524	538	<b>Maretto . . . . .</b>	663	690
	477	554	Farinere . . . . .	374	390	<b>Passerano . . . . .</b>	685	748
	10972	11602	Carossi . . . . .	491	494	<b>Piea</b>		
<b>Mandamento di Cocconato.</b>			Annunziata . . . . .	436	438	Piea . . . . .	661	682
<b>Cocconato</b>			Piani . . . . .	173	174	Vallunga . . . . .	273	275
Cocconato . . . . .	1440	1541	Rivella . . . . .	102	102	San Grato . . . . .	283	295
Bonvino . . . . .	221	260		4299	4390	Varandone . . . . .	95	88
Vastapaglia . . . . .	105	122	<b>Coazzolo . . . . .</b>	552	576		1312	1340
Gesso . . . . .	78	80	<b>Isola d'Asti</b>			<b>Roatto</b>		
Banchieri . . . . .	96	106	Isola d'Asti . . . . .	635	635	Roatto . . . . .	382	400
Maroero . . . . .	220	226	Repergo . . . . .	647	672	Vareale . . . . .	328	330
Tuffo . . . . .	354	359	Piano . . . . .	1243	1243		710	730
Cocconito . . . . .	180	185	Moncacone . . . . .	335	335	<b>Viale . . . . .</b>	788	805
	2694	2879		2860	2885		8522	9107
<b>Aramengo</b>			<b>Vigliano d'Asti . . . . .</b>	1211	1236	<b>Mand.° di Montechiaro d'Asti.</b>		
Aramengo . . . . .	354	372		15379	16176	<b>Montechiaro d'Asti . . . .</b>	2000	2024
Masio . . . . .	240	250	<b>Mandamento di Mombercelli.</b>			<b>Camerano Casasco . . . . .</b>	1054	1113
Boj . . . . .	54	60	<b>Mombercelli</b>			<b>Chiusano d'Asti . . . . .</b>	568	573
Braja . . . . .	74	77	Mombercelli . . . . .	1235	1311	<b>Cinaglio</b>		
Gonengo . . . . .	203	214	Moncuoco . . . . .	701	719	Cinaglio . . . . .	854	967
Tana . . . . .	206	212	Tocco . . . . .	864	836	Montegrosso . . . . .	227	245
	1131	1185	Gazo . . . . .	853	885		1091	1212
<b>Cerreto d'Asti . . . . .</b>	698	778		3653	3811	<b>Corsione . . . . .</b>	583	580
<b>Marmorito</b>			<b>Agliano . . . . .</b>	3091	3111			
Santa Maria . . . . .	472	485	<b>Belveglio</b>					
Airali . . . . .	193	179	Belveglio . . . . .	689	711			
	665	664	Bricco . . . . .	383	391			
<b>Moransengo</b>				1072	1102			
Moransengo . . . . .	352	358	<b>Castelnuovo Calcea</b>					
Gerbole . . . . .	116	127	Castelnuovo Calcea . . . . .	786	820			
Valle dei Nervi . . . . .	75	86	San Rocco . . . . .	549	562			
	523	571	San Siro . . . . .	557	549			
<b>Robella</b>			Case sparse . . . . .	192	195			
Robella . . . . .	669	672		1974	2037			
Cortiglione . . . . .	751	757						
	1420	1439						

Segue CIRCOSCRIZIONE DEI MANDAMENTI.

31 dicembre 1881.

Alessandria.

COMUNI E RISPETTIVE FRAZIONI che costituiscono i mandamenti	POPOLAZIONE		COMUNI E RISPETTIVE FRAZIONI che costituiscono i mandamenti	POPOLAZIONE		COMUNI E RISPETTIVE FRAZIONI che costituiscono i mandamenti	POPOLAZIONE	
	pre- sente	resi- dente		pre- sente	resi- dente		pre- sente	resi- dente
<b>Cortanze</b> . . . . .	825	825	<b>Antignano</b>			CIRCONDARIO DI CASALE MONFERRATO.		
<b>Cossombrato</b> . . . . .	1074	1135	Antignano. . . . .	805	843	Mandamento di Balzola.		
<b>Soglio</b> . . . . .	528	590	Gonella . . . . .	413	416	<b>Balzola</b> . . . . .	3295	3375
	7723	8052	Perosini . . . . .	401	407	<b>Morano sul Po</b>		
Mandamento di Portacomaro.				1619	1666	Morano sul Po . . . . .	2087	2097
<b>Portacomaro</b>			<b>Celle Enomondo</b>			Pobietto . . . . .	197	194
Portacomaro. . . . .	915	933	Celle . . . . .	854	897	Due Sture . . . . .	672	682
Sassia . . . . .	315	315	Merlazza . . . . .	178	186		2956	2973
Bnffetto . . . . .	573	574		1032	1083	<b>Villanova Monferrato</b> . . . . .	3403	3416
Migliandolo . . . . .	482	484	<b>Cisterna d'Asti</b>				9654	9764
	2285	2306	Cisterna d'Asti . . . . .	1239	1293	1° Mandamento		
<b>Castell'Alfero</b>			San Matteo . . . . .	718	728	di Casale Monferrato		
Castell'Alfero . . . . .	2086	2092	Valmelana e Varzeglio . . . . .	112	114	Casale città (in parte) . . . . .	14008	13937
Callianotto . . . . .	541	541	Scaglia, Gherba e Saretto . . . . .	249	252	2° Mandamento		
	2627	2633		2348	2387	di Casale Monferrato		
<b>Castiglione d'Asti</b>			<b>S. Martino al Tanaro</b>			Casale città (in parte) . . . . .	4565	4605
Castello . . . . .	282	289	San Martino . . . . .	392	402	Madonna del Tempio . . . . .	1372	1350
Crivelli . . . . .	460	473	Ripasso . . . . .	42	42	Ronzone . . . . .	1289	1283
	742	762	Marelli . . . . .	109	114	San Germano . . . . .	1779	1793
<b>Frinco</b> . . . . .	1565	1637	Rollini . . . . .	32	37	Torcello . . . . .	710	700
<b>Scurzolengo</b> . . . . .	1520	1529	Fagnani . . . . .	98	99	Popolo . . . . .	2658	2388
	8739	8867	Firano . . . . .	65	75	Terranova . . . . .	1795	1817
Mandamento di Rocca d'Arazzo.			Casà . . . . .	107	115	Roncaglia . . . . .	585	548
<b>Rocca d'Arazzo</b>			Pero . . . . .	75	84		14703	14787
Rocca d'Arazzo . . . . .	1106	1111	Quaglia . . . . .	65	65	Mandamento di Gabiano.		
Santa Caterina . . . . .	625	630	Saracchi . . . . .	204	218	<b>Gabiano</b>		
San Carlo . . . . .	392	406		1189	1251	Gabiano e Sessano . . . . .	1444	1502
Sant'Anna . . . . .	325	318	<b>Vaglierano</b> . . . . .	463	474	Sant'Aurelio, Zoalengo e		
	2448	2465		15062	15366	Minengo . . . . .	428	447
<b>Azzano del Tanaro</b> . . . . .	666	694	Mandamento di Villanova d'Asti.			Cantavenna Anzoro e	792	827
<b>Mongardino</b>			<b>Villanova d'Asti</b>			Chioalengo . . . . .	2664	2776
Mongairano . . . . .	707	720	Villanova d'Asti . . . . .	2083	2141	<b>Moncestino</b>		
Aschieri . . . . .	240	242	Corveglia . . . . .	374	375	Moncestino . . . . .	352	378
Madonna . . . . .	310	318	Bianchi . . . . .	177	180	Seminenga . . . . .	288	296
Valbochetto . . . . .	109	109	Terrazze . . . . .	289	296	Cignaretto . . . . .	91	92
Serra d'Asti . . . . .	215	222	Savi . . . . .	693	705	Coggia . . . . .	154	154
	1581	1611		3619	3697		885	920
<b>Rocchetta Tanaro</b>			<b>Collarengo</b> . . . . .	567	589	<b>Odalengo Grande</b>		
Rocchetta Tanaro . . . . .	2510	2492	<b>Dusino</b>			Odalengo Grande . . . . .	300	300
Cornalea . . . . .	370	362	Dusino . . . . .	480	487	Vallestura . . . . .	410	421
Sant'Emiliano . . . . .	217	216	Sant'Antonio . . . . .	334	352	Cicengo . . . . .	460	460
Possavina . . . . .	313	314		814	839	Sant'Antonio . . . . .	495	510
	3410	3384	<b>Ferrere</b> . . . . .	1971	1999		1665	1700
<b>S. Marzanotto</b> . . . . .	1217	1290	<b>S. Michele d'Asti</b> . . . . .	489	526	<b>Rosingo</b>		
	9322	9444	<b>S. Paolo della Valle</b> . . . . .	960	1025	Rosingo . . . . .	184	196
Mand.° di S. Damiano d'Asti.			<b>Solbrito</b> . . . . .	399	427	Crosa . . . . .	48	52
<b>S. Damiano d'Asti</b>			<b>Valfenera</b> . . . . .	2234	2319		232	248
San Damiano interno . . . . .	2943	3003		11053	11421			
San Damiano esterno . . . . .	5483	5502	CIRCONDARIO . . . . .	166678	170670			
	8431	8505						

(1) Comune di Casale Monferrato: popolazione presente abitanti 28711, residente abitanti 28724.

Segue CIRCOSCRIZIONE DEI MANDAMENTI.

Alessandria.

31 dicembre 1881

COMUNI E RISPETTIVE FRAZIONI che costituiscono i mandamenti	POPOLAZIONE		COMUNI E RISPETTIVE FRAZIONI che costituiscono i mandamenti	POPOLAZIONE		COMUNI E RISPETTIVE FRAZIONI che costituiscono i mandamenti	POPOLAZIONE	
	pre- sente	resi- dente		pre- sente	resi- dente		pre- sente	resi- dente
<b>Varengo</b>			<b>Salabue</b>			<b>Mandamento di Occimiano.</b>		
Varengo o Sorba . . . . .	243	249	Salabue . . . . .	260	283	<b>Occimiano . . . . .</b>	2364	2491
Giuvarengo . . . . .	329	364	Starola . . . . .	200	212	<b>Conzano</b>		
Cà dei Borgatelli . . . . .	179	180	Casale . . . . .	35	35	Conzano . . . . .	1272	1281
	751	793		504	530	San Maurizio . . . . .	550	557
				<b>7309</b>	<b>7466</b>		1822	1838
<b>Villamiroglia</b>			<b>Mandamento di Montemagno.</b>			<b>Giarole . . . . .</b>	1070	1100
Villamiroglia . . . . .	794	818	<b>Montemagno . . . . .</b>	3760	3745	<b>Mirabello Monferrato . . . . .</b>	3191	3299
Valleggioliti . . . . .	752	791	<b>Castagnole Monferrato . . . . .</b>	2810	2808	<b>Terruggia . . . . .</b>	1127	1136
	1546	1609					<b>9574</b>	<b>9864</b>
	<b>7743</b>	<b>8046</b>	<b>Grana . . . . .</b>	1847	1892	<b>Mandamento di Ottiglio.</b>		
<b>Mand. ° di Mombello Monferrato.</b>			<b>Viarigi</b>			<b>Ottiglio</b>		
<b>Mombello Monferrato</b>			Viarigi . . . . .	2018	2103	Ottiglio . . . . .	1795	1813
Mombello . . . . .	664	677	Pergatti . . . . .	123	127	Moletto . . . . .	167	165
Iengo . . . . .	532	579	San Carlo . . . . .	93	95	Prera Pelucchini . . . . .	367	370
Pozengo . . . . .	1009	1040	Oggeri-Pelosi . . . . .	232	237		2329	2348
Morsingo . . . . .	463	468	Accorneri . . . . .	201	205			
Casalino . . . . .	471	471	Bertoglia . . . . .	71	75	<b>Casorzo . . . . .</b>	2357	2386
	3174	3235	Marchetti . . . . .	55	56	<b>Cereseto . . . . .</b>	1372	1379
<b>Cerrina</b>			Arrobio . . . . .	55	58	<b>Olivola . . . . .</b>	425	428
Cerrina . . . . .	372	399		2848	2956	<b>Sala Monferrato . . . . .</b>	1458	1457
Valle . . . . .	385	411		<b>11265</b>	<b>11401</b>		<b>7941</b>	<b>7938</b>
Montaldo . . . . .	276	291	<b>Mandamento di Montiglio.</b>			<b>Mandamento di Pontestura.</b>		
Blengi . . . . .	185	192	<b>Montiglio</b>			<b>Pontestura</b>		
Bolli Castiglione . . . . .	180	183	Montiglio . . . . .	925	1013	Pontestura . . . . .	2066	2152
	1398	1476	Rocca . . . . .	170	184	Rocchetta . . . . .	395	405
<b>Montalero</b>			Praie . . . . .	124	128		2461	2557
Montalero e Rifredda . . . . .	419	425	Stura . . . . .	105	121	<b>Brusaschetto . . . . .</b>	341	347
Piancerreto . . . . .	230	233	Cortanieto . . . . .	227	248	<b>Camino</b>		
	649	653	Pironda . . . . .	61	70	Valle . . . . .	65	67
<b>Serralunga di Crea</b>			San Giorgio . . . . .	195	223	Luparia . . . . .	232	233
Serralunga di Crea . . . . .	771	780	Corziagno . . . . .	237	252	Camino . . . . .	166	169
Forneglio . . . . .	246	255	Remorfengo . . . . .	139	152	Villanova . . . . .	131	122
Castellazzo . . . . .	217	222	Albarengo . . . . .	130	139	Cornale . . . . .	514	529
	1234	1257	Banengo . . . . .	351	389	Zizzano . . . . .	89	86
<b>Solonghella</b>			Carboneri . . . . .	275	312		1197	1206
Solonghella . . . . .	529	529	<b>Castelvero d'Asti</b>			<b>Castel S. Pietro Monferrato</b>		
Fabiano . . . . .	509	524	Castelvero . . . . .	147	146	Serra . . . . .	227	236
	1038	1053	Massarello . . . . .	87	74	Ombra . . . . .	214	231
	<b>7493</b>	<b>7679</b>		234	220	Casalino . . . . .	220	234
<b>Mandamento di Moncalvo.</b>			<b>Colcavagno . . . . .</b>	477	498	Piazzano . . . . .	180	183
<b>Moncalvo</b>			<b>Corterano . . . . .</b>	257	270	Isolengo . . . . .	237	241
Moncalvo . . . . .	3639	3740	<b>Cunico</b>			Rocca delle Donne . . . . .	155	160
Castellino . . . . .	271	269	Cunico . . . . .	911	880		1233	1288
San Vincenzo . . . . .	144	145	Vallera . . . . .	211	208	<b>Coniolo</b>		
Gessi . . . . .	284	288		1122	1088	Bricco . . . . .	572	575
	4338	4412	<b>Murisengo</b>			Coniolo basso . . . . .	340	335
<b>Grazzano</b>			Murisengo . . . . .	1083	1160		912	910
Grazzano . . . . .	1441	1446	San Candido . . . . .	672	691	<b>Quarti</b>		
Piecinini . . . . .	225	225	Sorina . . . . .	521	532	Quarti e Piccalunga . . . . .	530	540
Capretti . . . . .	105	106		2281	2383	Rollini e Cascina dei Frati	105	105
	1771	1777	<b>Piova . . . . .</b>	1266	1368	Cascine lunghe . . . . .	136	144
<b>Ponzano Monferrato</b>				<b>8576</b>	<b>9058</b>		771	789
Ponzano . . . . .	282	291					<b>6915</b>	<b>7097</b>
Sottoripa . . . . .	414	426						
	696	717						



Segue CIRCOSCRIZIONE DEI MANDAMENTI.

31 dicembre 1881.

Alessandria.

Mand.° di Rosignano Monferrato.	COMUNI E RISPETTIVE FRAZIONI che costituiscono i mandamenti		POPOLAZIONE		Mandamento di Vignale.	COMUNI E RISPETTIVE FRAZIONI che costituiscono i mandamenti		POPOLAZIONE		CIRCONDARIO DI NOVI LIGURE.	COMUNI E RISPETTIVE FRAZIONI che costituiscono i mandamenti		POPOLAZIONE	
	pre- sente	resi- dente	pre- sente	resi- dente		pre- sente	resi- dente	pre- sente	resi- dente		pre- sente	resi- dente	pre- sente	resi- dente
<b>Rosignano Monferrato</b>					<b>Vignale</b>					<b>Mandamento di Capriata d'Orba.</b>				
Rosignano Monferrato . . .	1100	1205	Villanova . . . . .	1383	1378	Capriata d'Orba . . . . .	2768	2864						
San Martino . . . . .	839	856	Lizzano . . . . .	1300	1303	Oltre fiume . . . . .	304	311						
Garriano . . . . .	895	909	San Lorenzo. . . . .	759	762		3072	3175						
Stevani . . . . .	422	438		3442	3446	<b>Basaluzzo . . . . .</b>	1685	1762						
	3355	3408	<b>Altavilla Monferrato</b>			<b>Francavilla Bisio</b>								
<b>Cellamonte . . . . .</b>	1290	1283	Altavilla Monferrato . . .	1077	1070	Francavilla . . . . .	559	613						
<b>Ozzano Monferrato</b>			Franchini . . . . .	497	456	Bisio . . . . .	119	123						
Ozzano Monferrato . . .	1209	1228		1574	1526		678	736						
Lavello . . . . .	535	537	<b>Camagna</b>			<b>Pasturana . . . . .</b>	623	642						
Dionigi . . . . .	334	333	Camagna . . . . .	2099	2124		6088	6315						
	2078	2098	Bonina . . . . .	224	226									
<b>S. Giorgio Monferrato. . .</b>	1378	1384		2323	2350									
<b>Treville . . . . .</b>	878	881	<b>Cuccaro Monferrato. . . .</b>	1144	1177									
	8379	9354	<b>Frassinello Monferrato. . .</b>	1536	1569									
<b>Mandamento di Ticineto.</b>			<b>Fubine</b>											
<b>Ticineto . . . . .</b>	1664	1686	Fubine . . . . .	2810	2877	<b>Mand.° di Castelletto d'Orba.</b>								
<b>Borgo San Martino . . . .</b>	1761	1537	Valle . . . . .	575	579	<b>Castelletto d'Orba. . . . .</b>	2645	2701						
<b>Bozzole . . . . .</b>	718	718	Vergani . . . . .	224	223	<b>Casaleggio Boiro</b>								
<b>Frassineto Po . . . . .</b>	2553	2520		3609	3679	Casaleggio a destra . . . .	434	495						
<b>Pomaro Monferrato . . . .</b>	1136	1177	<b>Mandamento di Villadeati.</b>	13623	13747	Casaleggio a sinistra . . . .	147	144						
<b>Valmacca</b>			<b>Villadeati</b>				641	639						
Valmacca . . . . .	1401	1421	Villadeati . . . . .	713	710	<b>Lerma . . . . .</b>	1769	1818						
Ritirata . . . . .	632	667	Zanco . . . . .	925	911	<b>Montaldeo . . . . .</b>	972	975						
	2063	2088	Lussello . . . . .	215	220	<b>Mornese . . . . .</b>	1403	1421						
	9895	9726	Cardona. . . . .	745	743	<b>San Cristoforo . . . . .</b>	906	924						
<b>Mandamento di Tonco.</b>				2598	2584	<b>Silvano d'Orba</b>								
<b>Tonco . . . . .</b>	2342	2456	<b>Castelletto Merli</b>			Silvano inferiore . . . . .	2096	2080						
<b>Alfiano Natta</b>			Perno inferiore . . . . .	122	132	Silvano superiore . . . . .	653	647						
Alfiano Natta . . . . .	802	819	Perno superiore . . . . .	148	153		2749	2727						
Casarello . . . . .	341	338	Godio . . . . .	132	133	<b>Tassarolo . . . . .</b>	810	824						
Sanico . . . . .	581	585	Cosso . . . . .	203	203		11895	13029						
	1724	1742	Sogliano . . . . .	114	115	<b>Mandamento di Gavi.</b>								
<b>Calliano</b>			Terfangato. . . . .	181	181	<b>Gavi</b>								
Calliano . . . . .	2847	2430	Guazzolo . . . . .	434	421	Gavi . . . . .	2677	2740						
Perrona . . . . .	374	379	Costamezzana . . . . .	104	110	Maddalena . . . . .	77	75						
San Desiderio . . . . .	526	545	Santa Maria . . . . .	136	144	Sermoria . . . . .	264	268						
	3247	3354	Casalino . . . . .	237	230	Alice . . . . .	410	419						
<b>Penango</b>				1817	1831	Raineri . . . . .	179	183						
Penango . . . . .	758	781	<b>Odalengo Piccolo</b>			Valrossara . . . . .	216	222						
Ciocearo . . . . .	671	634	Capitano . . . . .	58	59	Rovereto . . . . .	621	632						
Santa Maria . . . . .	259	264	Serra . . . . .	147	149	Valle . . . . .	507	523						
Patro . . . . .	344	355	Dorato . . . . .	107	112	Monterotondo . . . . .	840	854						
	2032	2064	Fresia . . . . .	70	70	Pratolungo . . . . .	625	646						
<b>Villa San Secondo</b>			Palmaro . . . . .	78	80	Sottovalle . . . . .	267	275						
Villa San Secondo . . . .	939	970	Vicinato . . . . .	258	259		6683	6838						
Boschi . . . . .	272	272	Marco . . . . .	47	47	<b>Carrosio . . . . .</b>	811	837						
	1241	1242	Pescine . . . . .	82	83									
	10586	10858		847	859									
			<b>Rinco</b>											
			Rinco . . . . .	134	146									
			Castelcebro . . . . .	167	166									
				301	312									
			<b>Scandeluzza</b>											
			Scandeluzza . . . . .	601	613									
				6164	6199									
			<b>CIRCONDARIO . . . . .</b>	154433	156681									

Segue CIRCOSCRIZIONE DEI MANDAMENTI.

Alessandria.

31 dicembre 1881.

COMUNI E RISPETTIVE FRAZIONI che costituiscono i mandamenti		POPOLAZIONE		COMUNI E RISPETTIVE FRAZIONI che costituiscono i mandamenti		POPOLAZIONE		COMUNI E RISPETTIVE FRAZIONI che costituiscono i mandamenti		POPOLAZIONE	
		pre- sente	resi- dente			pre- sente	resi- dente			pre- sente	resi- dente
<b>Fiaccone</b>											
Fiaccone . . . . .	318	335									
Molini . . . . .	327	350									
Tegli . . . . .	259	295									
	904	980									
<b>Parodi Ligure</b>											
Parodi grande . . . . .	850	874									
Cadepiaggio . . . . .	737	737									
Tramontana . . . . .	638	645									
Costa Fanto Stefano . . . . .	262	259									
Spessa . . . . .	1576	1584									
Capanne di Marcarolo . . . . .	561	560									
	4624	4659									
<b>Voltaggio . . . . .</b>											
	2374	2449									
	15396	15763									
Mandamento di Novi Ligure.											
<b>Novi Ligure . . . . .</b>											
	13783	13428									
<b>Pozzolo Formigaro . . . . .</b>											
	3621	3723									
	17404	17151									
Mandamento di Ovada.											
<b>Ovada</b>											
Ovada . . . . .	6612	6616									
Costa . . . . .	506	508									
Grillano . . . . .	640	640									
San Lorenzo . . . . .	500	499									
	8258	8293									
<b>Belforte Monferrato . . . . .</b>											
	871	888									
<b>Tagliolo</b>											
Tagliolo . . . . .	820	822									
Varo . . . . .	407	411									
Gambina . . . . .	329	323									
Mongiardino . . . . .	731	726									
	2287	2282									
	11416	11463									
Mand. ° di Rocchetta Ligure.											
<b>Rocchetta Ligure</b>											
Val di Sisola (Rocchetta, Pagliare, Bregni, Sisola)	648	774									
Val Bolbera (Celia, Cre- monte, Rosano, Dova- relli, Serrasso, Piance- retto) . . . . .	494	664									
	1142	1438									
<b>Albera Ligure</b>											
Albera Ligure . . . . .	276	341									
Figino . . . . .	226	298									
San Martino . . . . .	205	249									
Vendersi . . . . .	214	214									
	921	1162									
<b>Cabella Ligure</b>											
Cabella Ligure . . . . .	401	445									
Selvagnassi . . . . .	63	87									
Casella . . . . .	167	209									
Centrassi . . . . .	77	91									
Teo . . . . .	223	310									
Piuzzo . . . . .	163	213									
Pobbio . . . . .	61	95									
Aie di Cosola . . . . .	133	301									
Montaldo di Cosola . . . . .	48	68									
Volpara . . . . .	254	378									
	1598	2198									
<b>Cantalupo Ligure</b>											
Cantalupo Ligure . . . . .	208	226									
Colonne . . . . .	92	102									
Arborelle . . . . .	85	92									
Prato . . . . .	98	109									
Costa Merlassino . . . . .	124	131									
Ortaro . . . . .	35	37									
Merlassino . . . . .	40	50									
Zebedassi . . . . .	91	96									
Campana . . . . .	46	63									
Pessinate . . . . .	92	102									
Borgo Adorno . . . . .	143	170									
Pallavicino . . . . .	54	62									
Toccallini . . . . .	57	72									
Gianassi . . . . .	30	37									
Semega . . . . .	50	72									
	1243	1421									
<b>Carrega</b>											
Carrega . . . . .	262	356									
Conno . . . . .	186	270									
Fontanachiusa . . . . .	85	122									
Magioncalda . . . . .	153	231									
Cartasegna . . . . .	201	317									
Vegni . . . . .	331	463									
Daglio . . . . .	260	346									
Agneto . . . . .	429	454									
Campassi . . . . .	199	210									
Berga . . . . .	274	290									
Cosola . . . . .	292	449									
	2673	3508									
<b>Mongiardino Ligure</b>											
Mongiardino Ligure . . . . .	533	535									
Vergagni . . . . .	400	428									
Cerendero . . . . .	319	341									
Dova superiore . . . . .	327	364									
Dova inferiore . . . . .	135	152									
	1715	1820									
<b>Roccaforte Ligure</b>											
Roccaforte Ligure . . . . .	498	557									
San Martino . . . . .	330	380									
Lemmi . . . . .	212	252									
Sasso . . . . .	127	140									
	1167	1329									
	10159	12376									
Mandamento di Serravalle Scrivia.											
<b>Serravalle Scrivia . . . . .</b>											
	3198	3254									
<b>Arquata Scrivia</b>											
Arquata Scrivia . . . . .	1716	1780									
Rigoroso . . . . .	556	589									
Varinella . . . . .	308	324									
Vocemola . . . . .	237	265									
	2817	2967									
<b>Borghetto di Borbera . . . . .</b>											
	749	804									
<b>Castel de' Ratti</b>											
Castello, Argine, Prod- nuzzo . . . . .	125	148									
Liveto . . . . .	55	63									
Cerreto . . . . .	152	157									
Monteggio . . . . .	30	34									
	362	402									
<b>Grondona</b>											
Grondona . . . . .	420	421									
Sezzella . . . . .	82	82									
Variana . . . . .	280	280									
Chiapparolo . . . . .	104	104									
Torroita . . . . .	69	69									
	955	956									
<b>Molo di Borbera</b>											
Monastero . . . . .	94	96									
Roncoli . . . . .	51	51									
Fontana . . . . .	77	77									
Cerreto . . . . .	47	47									
Riva Rossa . . . . .	19	20									
	288	291									
<b>Stazzano . . . . .</b>											
	910	914									
<b>Torre de' Ratti</b>											
Torre de' Ratti . . . . .	165	192									
Persi . . . . .	218	225									
Forneto . . . . .	41	47									
Costiolo . . . . .	30	41									
	463	505									
<b>Vignole Borbera</b>											
Vignole e Precipiano . . . . .	1127	1166									
Variano . . . . .	201	212									
	1328	1378									
	11070	11471									
CIRCONDARIO . . . . .											
	83698	87068									
CIRCONDARIO DI TORTONA.											
Mand. ° di Castelnuovo Scrivia.											
<b>Castelnuovo Scrivia . . . . .</b>											
	7240	7418									
<b>Alzano . . . . .</b>											
	628	658									
<b>Molino de' Torti . . . . .</b>											
	1031	1048									
	8899	9104									
Mandamento di Garbagna.											
<b>Garbagna</b>											
Garbagna . . . . .	763	807									
Agliani . . . . .	110	120									
Costigliola . . . . .	123	137									
Pragarolo . . . . .	173	182									
Boschi . . . . .	54	58									
Zelassi . . . . .	161	168									
Val del Forno . . . . .	57	65									
	1441	1537									

Segue CIRCOSCRIZIONE DEI MANDAMENTI.

31 dicembre 1881.

Alessandria.

COMUNI E RISPETTIVE FRAZIONI che costituiscono i mandamenti	POPOLAZIONE		COMUNI E RISPETTIVE FRAZIONI che costituiscono i mandamenti	POPOLAZIONE		COMUNI E RISPETTIVE FRAZIONI che costituiscono i mandamenti	POPOLAZIONE	
	pre- sente	resi- dente		pre- sente	resi- dente		pre- sente	resi- dente
<b>Avolasca</b>			Montecaprarò . . . . .	133	199	Mandamento di Villalvernia.		
Avolasca . . . . .	290	231	Caldirolo . . . . .	93	157	<b>Villalvernia</b>		
Montebello . . . . .	174	177	Salogni . . . . .	193	288	Villalvernia . . . . .	710	797
Oliva . . . . .	111	112	Bruggi . . . . .	177	291	Bettole . . . . .	319	331
	575	580		1702	2324		1029	1128
<b>Casasco</b>			<b>Forotondo</b>			<b>Carezzano Inferiore</b>		
Casasco . . . . .	226	328	Forotondo . . . . .	138	197	Carezzano Inferiore . . . . .	641	644
Tassare . . . . .	73		Ca. . . . .	50	79	Perleto . . . . .	154	154
Magrassi . . . . .	156	241	Costiolo . . . . .	53	77	Ripale . . . . .	55	55
Polverola . . . . .	80			241	353		850	853
	540	569	<b>Frascata</b>			<b>Carezzano Superiore</b>		
<b>Dernice</b>			Frascata . . . . .	235	264	Carezzano Superiore . . . . .	256	258
Dernice . . . . .	508	561	Selva superiore e inferiore	116	141	Cornigliasca . . . . .	103	105
Vigoponzo . . . . .	197	237		351	405		359	363
Montebore . . . . .	181	220	<b>Gremiasco</b>			<b>Cassano Spinola . . . . .</b>	1474	1512
	886	1018	Gremiasco . . . . .	394	452	<b>Castellania</b>		
<b>Sorli</b>			Solaro . . . . .	197	244	Castellania . . . . .	198	202
San Martino . . . . .	153	168	Colombassi . . . . .	118	133	Sant'Alosio . . . . .	108	108
Albarasca . . . . .	170	182	Castagnola . . . . .	143	161	Mossabella . . . . .	66	72
Poggio maggiore . . . . .	166	173		852	990	Sant'Andrea . . . . .	43	44
	489	523	<b>Montacuto</b>				415	426
<b>Vargo . . . . .</b>	295	336	Montacuto . . . . .	415	469	<b>Costa Vescovato</b>		
	4226	4563	Giarolo . . . . .	175	191	Costa . . . . .	416	418
			Restegassi . . . . .	133	155	Montale Celli . . . . .	223	229
				723	815	Sarizzola . . . . .	191	203
Mandamento di Sale.				5239	6387		830	850
<b>Sale . . . . .</b>	6134	6338	Mandamento di Tortona.			<b>Cuquello . . . . .</b>	263	283
<b>Isola Sant'Antonio</b>			<b>Tortona</b>			<b>Gavazzana . . . . .</b>	277	294
Isola Sant'Antonio . . . . .	1088	1094	Tortona . . . . .	9230	9065	<b>Malvino</b>		
Capraglia . . . . .	287	289	Vhò . . . . .	675	654	Malvino . . . . .	203	219
	1375	1383	Torre Garofoli . . . . .	882	895	Bavantorino . . . . .	65	67
<b>Guazzora</b>			Mombisaggio . . . . .	627	639	Bavantore . . . . .	100	112
Guazzora . . . . .	414	417	Passalacqua . . . . .	989	995	Giusolanella . . . . .	22	25
Gazzolo . . . . .	300	306	Rivalta Scrivia . . . . .	1296	1302		390	423
	714	723	Castellar Ponzano . . . . .	762	767		374	370
<b>Piovera . . . . .</b>	1455	1511		14441	14317	<b>Paderna . . . . .</b>	374	370
	9678	9955	<b>Carbonara Scrivia . . . . .</b>	637	707	<b>S. Agata Fossili</b>		
<b>Mand. ° di S. Sebastiano Curone.</b>			<b>Pontecurone . . . . .</b>	3022	3134	S. Agata Fossili . . . . .	498	502
<b>S. Sebastiano Curone</b>			<b>Villaromagnano</b>			Giusolana . . . . .	151	148
San Sebastiano Curone . . . . .	580	642	Villaromagnano . . . . .	528	526	Podigliano . . . . .	135	134
Cascine . . . . .	51	54	Fonti . . . . .	120	117	Torre Sterpi . . . . .	69	67
Margnata . . . . .	119	138		648	643		853	851
Felecco . . . . .	59	65		18748	18801	<b>Sardigliano . . . . .</b>	370	384
	809	899	Mandamento di Viguzzolo.			<b>Spineto . . . . .</b>	612	616
<b>Brignano Curone</b>			<b>Viguzzolo . . . . .</b>	2346	2491		8096	8353
Brignano . . . . .	308	327	<b>Berzano di Tortona . . . . .</b>	250	257	Mandamento di Volpedo.		
Madonnina . . . . .	137	152	<b>Castellar Guidobono . . . . .</b>	332	369	<b>Volpedo . . . . .</b>	1411	1476
Cosola . . . . .	116	122	<b>Cerreto Grue . . . . .</b>	462	466	<b>Casalnocetto . . . . .</b>	1388	1445
	561	601	<b>Sarezzano . . . . .</b>	1275	1316	<b>Gropo</b>		
<b>Fabbrica Curone</b>			<b>Volpeglino . . . . .</b>	279	295	Biagasco . . . . .	151	152
Garadassi . . . . .	483	603		4944	5194	Vignole . . . . .	113	111
Fabbrica . . . . .	377	444					264	263
Selvapiana . . . . .	166	197						
Lunassi . . . . .	77	145						

Segue CIRCOSCRIZIONE DEI MANDAMENTI.

Alessandria — Ancona.

31 dicembre 1881.

COMUNI E RISPETTIVE FRAZIONI che costituiscono i mandamenti	POPOLAZIONE		COMUNI E RISPETTIVE FRAZIONI che costituiscono i mandamenti	POPOLAZIONE		COMUNI E RISPETTIVE FRAZIONI che costituiscono i mandamenti	POPOLAZIONE	
	pre- sente	resi- dente		pre- sente	resi- dente		pre- sente	resi- dente
<b>Momperrone</b>			<b>Montegioco</b>			<b>Pozzol Groppo</b>		
Momperone . . . . .	259	231	Montegioco . . . . .	68	70	San Lorenzo . . . . .	35	33
Ramella . . . . .	128	130	Palazzo . . . . .	53	57	Monticelli . . . . .	134	137
Giarella . . . . .	122	125	Faravella . . . . .	58	63	Monastero . . . . .	163	185
	509	516	Piaggio . . . . .	87	92	Cà de' Franchini . . . . .	106	110
				266	282	Brienzone . . . . .	51	51
							489	516
<b>Monleale</b>			<b>Montemarsino</b>				5871	6033
Monleale . . . . .	318	320	Montemarsino . . . . .	497	535	CIRCONDARIO . . . . .	65701	68450
Cusinasco . . . . .	232	242	Costa . . . . .	180	186			
Profigate . . . . .	123	139	Segagliate . . . . .	164	173	PROVINCIA . . . . .	729710	746441
	673	701		841	894			

PROVINCIA DI ANCONA.

CIRCONDARIO UNICO DI ANCONA.			2° Mandamento di Ancona.					
			<b>Ancona (parte) (1)</b> . . . . .	22081	22458			
			<b>Montesicuro</b> . . . . .	1361	1391			
			<b>Paterno d'Ancona</b> . . . . .	1150	1150			
				24392	24939			
			Mandamento di Arcevia.					
			<b>Arcevia</b>			Collegiglioni . . . . .	184	209
			Arcevia . . . . .	1303	1329	Attaggio . . . . .	412	509
			Concie . . . . .	635	679	Melano . . . . .	290	407
			Magnadorsa . . . . .	424	439	Nebbiano . . . . .	399	466
			Calceroni . . . . .	385	397	San Michele . . . . .	233	311
			Candino . . . . .	243	259	Varano . . . . .	124	157
			San Mariano . . . . .	429	461	Mosciano . . . . .	267	300
			Montefortino . . . . .	388	404	Rocchetta . . . . .	253	298
			Santo Stefano . . . . .	733	793	Paterno . . . . .	203	244
			Colle di Corte (con Vado) . . . . .	323	373	Bastia . . . . .	282	351
			Palazzo . . . . .	700	763	Cupo . . . . .	172	198
			Piticchio . . . . .	651	688	Collamato . . . . .	682	719
			Montale . . . . .	448	459	Cancelli . . . . .	555	654
			Castiglioni . . . . .	510	544	Argignano . . . . .	349	381
			Avacelli . . . . .	390	444	San Donato . . . . .	519	674
			Ripalta . . . . .	311	329	Campo Diecoli . . . . .	262	334
			San Pietro . . . . .	130	143	Valleremita . . . . .	219	253
			Loretello . . . . .	540	573	Albacina . . . . .	1084	1163
			Nidastore . . . . .	371	385	Vallemontagnana . . . . .	148	165
				8331	9462	Cacciano . . . . .	164	229
						Serradica . . . . .	263	384
						Rucec Viacce . . . . .	290	399
						Porcarella . . . . .	375	379
						Coccore . . . . .	58	73
						Belvedere . . . . .	472	597
						Castelletta . . . . .	479	652
						Preciechie . . . . .	580	720
							17154	19533
						<b>Cerreto d'Esi</b>		
						Cerreto d'Esi . . . . .	1392	1573
						Cerquete . . . . .	766	808
							2158	2381
						<b>Serra San Quirico</b>		
						Serra San Quirico . . . . .	2410	2574
						Sasso . . . . .	625	669
						Rotorcio . . . . .	546	577
						Domo . . . . .	418	446
							3999	4266
							23311	26180
						<b>Mandamento di Filottrano.</b>		
						<b>Filottrano</b>		
						Filottrano . . . . .	2587	2612
						Tornasano . . . . .	2080	2103
						Montepulciano . . . . .	2232	2264
						San Biagio . . . . .	641	666
						Montoro . . . . .	760	777
							8300	8422

(1) Il comune di Ancona, con una popolazione presente di abitanti 47729 e residente di abitanti 48572, si divide come segue:

<b>Città e sobborghi</b> . . . . .	31277	31927
Grazie . . . . .	1045	1049
Posatora . . . . .	3384	3414
Pietra la Croce . . . . .	1392	1384
Pinocchio . . . . .	1133	1148
Torrette . . . . .	1277	1303
Sappanico . . . . .	959	958
Candia . . . . .	1953	1957
Montacuto . . . . .	644	654
Varano . . . . .	1868	1913
Poggio . . . . .	640	654
Massignano . . . . .	740	789
Gallignano . . . . .	1007	1012
Cassero . . . . .	410	410

Segue CIRCOSCRIZIONE DEI MANDAMENTI.

31 dicembre 1881.

Ancona.

COMUNI E RISPETTIVE FRAZIONI che costituiscono i mandamenti	POPOLAZIONE		COMUNI E RISPETTIVE FRAZIONI che costituiscono i mandamenti	POPOLAZIONE		COMUNI E RISPETTIVE FRAZIONI che costituiscono i mandamenti	POPOLAZIONE	
	pre- sente	resi- dente		pre- sente	resi- dente		pre- sente	resi- dente
<b>Mandamento di Jesi.</b>			<b>Mergo</b>			<b>Castelfidardo</b>		
<b>Jesi</b>			Mergo . . . . .	171	173	Castelfidardo . . . . .	970	930
Jesi . . . . .	12934	13052	Pannocchia . . . . .	279	288	Borgo Sant'Agostino . . . . .	360	375
Mazzanigrugno . . . . .	814	814	Ravalle . . . . .	217	224	Borgo Santa Lucia . . . . .	445	457
Santa Maria del Colle . . . . .	787	801	Castelluccio . . . . .	87	91	Sant'Agostino . . . . .	1112	1119
Santa Lucia . . . . .	1855	1861	Montirone . . . . .	117	125	Figuretta . . . . .	576	575
Santa Maria del Piano . . . . .	1850	1843		871	907	Santa Maria Apparente . . . . .	349	451
Tabano . . . . .	1222	1228				Fornaci . . . . .	461	473
	19462	19605	<b>Poggio San Marcello</b> . . . . .	1303	1448	Crocette . . . . .	727	736
						San Rocchetto . . . . .	506	500
<b>Castellbellino</b>			<b>Rosora</b> . . . . .	1233	1288	Campanari . . . . .	317	325
Castellbellino . . . . .	458	484				Poticcio . . . . .	446	413
Pianello . . . . .	103	114	<b>Serra de' Conti</b>				6369	6114
Pantiere . . . . .	400	410	Serra de' Conti . . . . .	530	582	<b>Offagna</b>		
	961	1008	Santa Lucia . . . . .	738	751	Offagna . . . . .	1194	1213
			Santa Maria . . . . .	821	832	San Bernardino . . . . .	936	1014
<b>Cupramontana</b>				2089	2165		2190	2227
Cupramontana . . . . .	4170	4307		<b>10749</b>	<b>11232</b>	<b>Polverigi</b> . . . . .	2343	2400
Poggiocupro . . . . .	487	515					<b>31117</b>	<b>31309</b>
	4657	4822	<b>Mandamento di Montemarciano.</b>					
<b>Majolati</b>			<b>Montemarciano</b>			<b>Mandamento di Ostra.</b>		
Majolati . . . . .	1873	1443	Montemarciano . . . . .	2081	2087	<b>Ostra</b>		
Scisciano . . . . .	203	236	Cassiano . . . . .	563	560	Ostra . . . . .	1651	1732
Moie . . . . .	509	507	Case Bruciate . . . . .	314	317	Borgo Mercatale . . . . .	1137	1158
	2091	2189	Alta Marina . . . . .	527	529	Borgo Grazie . . . . .	1123	1140
<b>Monte Roberto</b> . . . . .	1634	1687	Gualdo Santa Veneranda . . . . .	169	166	Casine . . . . .	723	735
<b>Monsano</b> . . . . .	1713	1722	Nocicchia . . . . .	338	339	Pianello . . . . .	1446	1470
<b>S. Marcello</b> . . . . .	1926	1912	Alberici . . . . .	166	166		6086	6235
<b>S. Paolo di Jesi</b> . . . . .	971	993	Gabella . . . . .	428	430			
<b>S. Maria Nuova</b>				4586	4594	<b>Belvedere Ostrense</b> . . . . .	2277	2336
Santa Maria Nuova . . . . .	1417	1486	<b>Camerata Picena</b> . . . . .	894	910	<b>Morro d'Alba</b> . . . . .	2228	2270
Collina . . . . .	1267	1341	<b>Chiaravalle</b>				19611	10841
	2684	2827	Chiaravalle . . . . .	4380	4473			
<b>Staffolo</b> . . . . .	2479	2597	Grancetta . . . . .	763	779			
	38578	39362		5149	5255			
			<b>Falconara Marittima</b>					
<b>Mandamento di Loreto.</b>			Falconara . . . . .	1286	1319			
<b>Loreto</b>			Castelferretti . . . . .	1478	1499			
Loreto . . . . .	5399	5570	Fiumesino . . . . .	1100	1107			
Musone . . . . .	915	944	Marina . . . . .	835	871			
Villa Costantina . . . . .	950	1011		4699	4796	<b>Mandamento di Sassoferrato.</b>		
Casette . . . . .	464	472	<b>Monte San Vito</b> . . . . .	3875	3893	<b>Sassoferrato</b>		
	7728	7997		<b>13203</b>	<b>19448</b>	Sassoferrato . . . . .	1105	1188
						Borgo . . . . .	1450	1644
<b>Mandamento di Montecarotto.</b>						Frasineta . . . . .	421	517
<b>Montecarotto</b>						Scorzano . . . . .	185	218
Montecarotto . . . . .	1427	1449				Liceto . . . . .	147	195
San Lorenzo . . . . .	804	831	<b>Mandamento di Osimo.</b>			Colle della Noce . . . . .	216	287
San Nicola . . . . .	546	547	<b>Osimo</b>			Sant'Egidio . . . . .	311	432
	2777	2827	Osimo . . . . .	4743	4645	San Giovanni e Paolo . . . . .	294	369
<b>Castelplanio</b>			San Marco Esterno . . . . .	1154	1151	Catobagli . . . . .	261	319
Castelplanio . . . . .	414	427	Misericordia . . . . .	3163	3170	Gaville . . . . .	189	267
Torre . . . . .	153	170	San Paterniano . . . . .	1688	1707	Castiglioni . . . . .	133	159
Macine . . . . .	193	193	Passatempo . . . . .	1663	1678	Monterosso . . . . .	512	641
Osteria . . . . .	391	407	Case Nuove . . . . .	782	781	Murazzano . . . . .	259	361
Copparoni . . . . .	269	283	S. Biagio, Badia, S. Sabino . . . . .	4141	4175	Coldapi . . . . .	119	145
Piagge . . . . .	588	609		17346	17307	Coccore . . . . .	133	187
Pozzetto . . . . .	468	502				Venatura . . . . .	228	294
	2476	2597	<b>Agugliano</b>			Montelago . . . . .	187	214
			Agugliano . . . . .	1824	1882	Morello . . . . .	205	262
			Castel d'Emilio . . . . .	1045	1073	Rotondo . . . . .	353	415
				2869	2961	Cabernardi . . . . .	459	542
						Casalvento . . . . .	178	241
						Perticano . . . . .	141	190
						Castagna . . . . .	156	172
						San Felice . . . . .	124	153
							7776	9403

*Segue* CIRCOSCRIZIONE DEI MANDAMENTI.

Ancona — Aquila.

31 dicembre 1881.

COMUNI E RISPETTIVE FRAZIONI che costituiscono i mandamenti	POPOLAZIONE		COMUNI E RISPETTIVE FRAZIONI che costituiscono i mandamenti	POPOLAZIONE		COMUNI E RISPETTIVE FRAZIONI che costituiscono i mandamenti	POPOLAZIONE	
	pre- sente	resi- dente		pre- sente	resi- dente		pre- sente	resi- dente
<b>Genga</b>			<b>Mandamento di Senigallia.</b>			<b>Ripe</b>		
Genga . . . . .	314	349				Ripe . . . . .	1800	1789
Monticelli . . . . .	65	82	<b>Senigallia</b>			Brugnetto . . . . .	397	338
Rosenga . . . . .	251	306	Senigallia . . . . .	11361	11809		2197	2187
Colcello . . . . .	176	191	San' Angelo . . . . .	2077	2095	<b>Tomba di Senigallia</b>		
Colleponi . . . . .	127	159	Vallone . . . . .	2141	2152	Tomba di Senigallia . . . . .	108	114
Spineto . . . . .	109	125	Scapezano . . . . .	3241	3237	Francavilla . . . . .	1153	1143
San Fortunato . . . . .	250	306	Roncitelli . . . . .	1524	1553		1261	1257
Avenale . . . . .	148	192	Montignano . . . . .	1895	1686		27058	27633
Casa Montanara . . . . .	174	209	Brugnetto . . . . .	460	462			
Casa Montanara . . . . .	284	323		22499	23085	<b>CIRCONDARIO E PROVINCIA . . . . .</b>	<b>267338</b>	<b>277861</b>
Rocchetta . . . . .	186	215	<b>Monterado . . . . .</b>	<b>1101</b>	<b>1104</b>			
Trinquelli . . . . .	96	105						
San Donnino . . . . .	585	772						
Pierosara . . . . .	597	788						
Camponocecchio . . . . .	3360	4120						
	<b>11136</b>	<b>13523</b>						

PROVINCIA DI AQUILA DEGLI ABRUZZI.

(Abruzzo ulteriore 2°).

CIRCONDARIO DI AQUILA DEGLI ABRUZZI.		Mandamento di Barisciano.		Collepietro			
<b>Mandamento di Aquila degli Abruzzi.</b>		<b>Barisciano</b>		Collepietro . . . . .	868	953	
<b>Aquila degli Abruzzi</b>		Barisciano . . . . .	2715	3033	664	739	
Aquila . . . . .	14720	San Martino . . . . .	542	645	1530	1692	
Vasche d'Aquila . . . . .	2233	Villadimezzo . . . . .	178	207	<b>Navelli</b>		
Coppito . . . . .	960	Petogna . . . . .	178	215	Navelli . . . . .	1609	1773
Colle Brincioni . . . . .	513		3613	4100	Civitaretenga . . . . .	763	898
	18426	<b>Calascio</b>				2372	2671
<b>Bagno</b>		Calascio . . . . .	1299	1753	<b>Ofena</b>		
Civita di Bagno . . . . .	152	Rocca Calascio . . . . .	111	210	Ofena . . . . .	2100	2202
San Benedetto . . . . .	309		1410	1963	Villa Santa Lucia . . . . .	948	984
San' Angelo . . . . .	155	<b>Castel del Monte . . . . .</b>	1688	2416	Villa Carrufo . . . . .	269	316
Vallesindola . . . . .	116	<b>Poggio Picenze . . . . .</b>	1015	1075	Villa Rantino . . . . .	179	179
Monticchio . . . . .	776					3496	3681
Ripa . . . . .	38	<b>S. Pio delle Camere</b>				<b>15686</b>	<b>16338</b>
Bagno grande . . . . .	550	San Pio delle Camere . . . . .	674	772	<b>Mand. ° di Castelvecchio Subequo.</b>		
Bagno piccolo . . . . .	238	Castelnuovo . . . . .	657	801	Castelvecchio Subequo . . . . .	1854	1892
Pianola . . . . .	481		1331	1573	<b>Acciano</b>		
	2816	<b>S. Stefano di Sessanio . . . . .</b>	1012	1416	Acciano . . . . .	933	1060
<b>Ocre</b>			13069	12543	Roccapreturo . . . . .	366	440
San Panfilo . . . . .	450	<b>Mandamento di Capestrano.</b>			Befi . . . . .	288	322
San Felice . . . . .	261	<b>Capestrano . . . . .</b>	3555	3626	Succiano . . . . .	288	318
Valle . . . . .	183	<b>Bussi . . . . .</b>	1905	1944	San Lorenzo . . . . .	82	88
Cavalletto . . . . .	97					1958	2228
San Martino . . . . .	161	<b>Caporciano</b>			<b>Castel di Jeri . . . . .</b>	1353	1409
	1152	Caporciano . . . . .	887	1117	<b>Gagliano Aterno . . . . .</b>	1673	1896
<b>Rojo Piano</b>		Bominaco . . . . .	204	233	<b>Goriano Sicoli . . . . .</b>	1315	1317
Poggio di Rojo . . . . .	500		1071	1350	<b>Goriano Valli</b>		
Rojo Piano . . . . .	390	<b>Carapelle Calvisio</b>			Goriano Valli . . . . .	683	765
Santa Rufina . . . . .	255	Carapelle Calvisio . . . . .	780	856	Molina . . . . .	875	923
Colle . . . . .	135	Castelvecchio . . . . .	977	1018		1558	1689
	1280				<b>Secinaro . . . . .</b>	1236	1625
	<b>23674</b>					<b>10947</b>	<b>12056</b>

Segue CIRCOSCRIZIONE DEI MANDAMENTI.

31 dicembre 1881.

Aquila.

COMUNI E RISPETTIVE FRAZIONI che costituiscono i mandamenti	POPOLAZIONE		COMUNI E RISPETTIVE FRAZIONI che costituiscono i mandamenti	POPOLAZIONE		COMUNI E RISPETTIVE FRAZIONI che costituiscono i mandamenti	POPOLAZIONE	
	pre- sente	resi- dente		pre- sente	resi- dente		pre- sente	resi- dente
<b>Mandamento di Montereale.</b>			Perilli . . . . .	112	146	<b>Fontecchio</b>		
<b>Montereale</b>			Re . . . . .	77	99	Fontecchio . . . . .	913	933
Montecale . . . . .	792		San Pietro . . . . .	73	83	San Pio . . . . .	257	273
Colle Calvo . . . . .	222		Vallicella . . . . .	277	307	Santa Maria del Ponte . . . . .	338	384
Cavallari . . . . .	125		Colle . . . . .	224	266		1508	1650
Colle Cavallari . . . . .	61	1719	Santa Maria . . . . .	319	362	<b>Fossa . . . . .</b>	1333	1404
Cavagnano . . . . .	88		Colle Musino . . . . .	300	340	<b>Prata d'Ansidonia</b>		
San Vito . . . . .	49		San Lorenzo . . . . .	533	671	Prata . . . . .	621	772
Cesariano . . . . .	43		Cavallari . . . . .	123	157	Castel Camponeschi . . . . .	69	69
Marignano, Marignanetto . . . . .	52		San Vittorino . . . . .	368	416	San Nicandro . . . . .	328	362
Piedicolle . . . . .	55			3644	4319	Tussio . . . . .	705	836
San Giovanni Paganica . . . . .	235	835	<b>Arischia . . . . .</b>	1449	1721		1723	1970
Castello Paganica . . . . .	211		<b>Barete</b>			<b>Rocca di Cambio . . . . .</b>	714	1015
Colle Paganica . . . . .	207		Vicolo Senzano . . . . .	362	437	<b>Rocca di Mezzo</b>		
Busci . . . . .	179	234	San Vito . . . . .	54	64	Rocca di Mezzo . . . . .	1432	1932
Marana . . . . .	613	736	Marimpietri . . . . .	75	94	Terranera . . . . .	571	512
Cabbia . . . . .	445	576	Tarignano . . . . .	137	159	Rovere . . . . .	405	592
Cesaproba . . . . .	373	392	San'Eusanio . . . . .	42	43	Fonte Avignoni . . . . .	187	247
Pellescritta . . . . .	125	156	Colli . . . . .	255	365		2395	3313
Leonaro Fano . . . . .	277		San Sabino . . . . .	66	78	<b>S. Eusanio Forconese</b>		
Piedicolle . . . . .	91		Basanello . . . . .	88	123	San'Eusanio Forconese . . . . .	612	670
La Villa . . . . .	175	947	Teora . . . . .	152	221	Casentino . . . . .	442	523
Corcioni . . . . .	66			1231	1584		1054	1199
Caucchio . . . . .	55		<b>Cagnano Amiterno</b>			<b>Tione . . . . .</b>	675	856
Capo . . . . .	67		San Cosmo . . . . .	6	6	<b>Villa Sant'Angelo</b>		
Santa Vittoria . . . . .	105	158	Fossatillo . . . . .	225	297	Villa Sant'Angelo . . . . .	453	562
Civitella Verrico . . . . .	74	177	Sala . . . . .	99	141	Tussillo . . . . .	156	211
Colle Verrico . . . . .	77		Civitella . . . . .	68	81		614	773
Castiglioni Verrico . . . . .	108	135	Torre . . . . .	381	495		14712	17372
Santa Lucia . . . . .	87	106	Collicello . . . . .	225	296	<b>Mandamento di Sassa.</b>		
Aringo . . . . .	286	397	Colle . . . . .	21	32	<b>Sassa</b>		
	5343	6558	Corroccioni . . . . .	114	153	Sassa . . . . .	346	350
<b>Campotosto</b>			Fiugni . . . . .	241	357	Pagliara . . . . .	425	432
Campotosto . . . . .	853	1131	San Giovanni . . . . .	350	437	Collepietro . . . . .	51	52
Poggiocancegli . . . . .	527	839	Termine . . . . .	359	472	Colle . . . . .	250	250
Mascioni . . . . .	725	1036	San Pelino . . . . .	151	185	Brecciasacca . . . . .	84	87
	2105	3036		2240	2952	Genzano . . . . .	184	193
<b>Capitignano</b>				8564	10576	Poggio Santa Maria . . . . .	188	188
Capitignano . . . . .	734	925	<b>Mandamento</b>			Collemare . . . . .	108	116
Sivignano . . . . .	369	474	di S. Demetrio ne' Vestini.			Collefracido . . . . .	138	147
Aglioni . . . . .	167	227	<b>S. Demetrio ne' Vestini</b>			Foce . . . . .	129	131
	1270	1626	Cavantoni . . . . .	149	163		1903	1946
<b>Mandamento di Paganica.</b>			Colle . . . . .	488	551	<b>Lucoli</b>		
<b>Paganica</b>			Cardabello . . . . .	506	587	Collimento . . . . .	384	508
Paganica . . . . .	3259	3325	Collarano . . . . .	393	377	Lucoli alto . . . . .	311	428
Tempera . . . . .	559	572	Villagrande . . . . .	739	809	Vado Lucoli . . . . .	100	125
Bazzano . . . . .	606	623	Cardamone . . . . .	160	182	Prata . . . . .	80	106
Onna . . . . .	496	509	San Giovanni . . . . .	286	302	Peschiole . . . . .	147	211
San Gregorio . . . . .	469	475	Stiffe . . . . .	108	127	Spognetta . . . . .	31	42
	5389	5504		2772	3098	Spogna . . . . .	91	137
<b>Camarda</b>			<b>Fagnano Alto</b>			Colle . . . . .	320	439
Camarda . . . . .	1091	1130	Vallecupa . . . . .	65	70	Casavecchia . . . . .	143	190
Assergi . . . . .	1066	1281	Soschio . . . . .	79	87	Piaggia . . . . .	118	157
Aragno . . . . .	595	683	Ripa . . . . .	509	590	Santa Croce . . . . .	168	216
Ziletto . . . . .	507	535	Campana . . . . .	260	258	Francolisco . . . . .	103	126
Pescomaggiore . . . . .	229	230	Termine . . . . .	98	98	Santo Menna . . . . .	57	80
	3488	3899	Castello . . . . .	129	141	San'Andrea . . . . .	81	119
<b>Mandamento di Pizzoli.</b>			Corbellino . . . . .	178	206	Casa Maina . . . . .	153	222
<b>Pizzoli</b>			Colle . . . . .	65	73		2287	3106
Ospedale . . . . .	196	237	Frascara . . . . .	74	77			
Marine . . . . .	513	605	Pedicciano . . . . .	339	354			
Irio . . . . .	191	207	Opi . . . . .	128	140			
Mercato . . . . .	338	420		1924	2094			

Segue CIRCOSCRIZIONE DEI MANDAMENTI.

Aquila.

31 dicembre 1881.

COMUNI E RISPETTIVE FRAZIONI che costituiscono i mandamenti	POPOLAZIONE		COMUNI E RISPETTIVE FRAZIONI che costituiscono i mandamenti	POPOLAZIONE		COMUNI E RISPETTIVE FRAZIONI che costituiscono i mandamenti	POPOLAZIONE	
	pre- sente	resi- dente		pre- sente	resi- dente		pre- sente	resi- dente
<b>Preturo</b>			<b>Massa d'Albe</b>			<b>Morino</b>		
Preturo e Colle . . . . .	538	591	Massa d'Albe . . . . .	652	670	Morino . . . . .	1056	1167
Cese . . . . .	261	295	Massa Corona . . . . .	472	504	Rendinara . . . . .	675	781
Forelle-Santi, Casalino e Menzano . . . . .	620	915	Albe . . . . .	292	304		1731	1948
San Marco e Pozza . . . . .	389	474	Antrosano . . . . .	996	951	<b>S. Vincenzo Valle Roveto</b>		
	1808	2275	Forme . . . . .	678	726	San Vincenzo . . . . .	837	1015
			Castelnuovo . . . . .	324	343	Roccapivi . . . . .	1048	1099
			San Pelino . . . . .	906	914	San Giovanni . . . . .	558	633
				4260	4412	Morrea . . . . .	537	543
<b>Scoppito</b>			<b>Scurcola</b>			Castronovo . . . . .	429	505
Scoppito . . . . .	481	497	Scurcola . . . . .	3020	3099		3139	3801
Vallinsù . . . . .	82		Cappelle . . . . .	768	769		12670	13434
Cupoli . . . . .	20	351		3788	3868			
Cave . . . . .	130			23215	23574			
Forellette . . . . .	41					<b>Mandamento di Gioja de' Marsi.</b>		
Casale . . . . .	63					<b>Gioja de' Marsi</b>		
Vigliano . . . . .	150	142	<b>Mandamento di Carsoli.</b>			Gioja de' Marsi e Gioja		
Rocca diorno . . . . .	176	182				Vecchio . . . . .	2503	2802
Civita Tomassa . . . . .	187	198				Sperone . . . . .	163	214
Collettara . . . . .	178	220					2672	3016
Santa Maria . . . . .	37					<b>Lecce ne' Marsi</b>		
	1545	1590	<b>Carsoli</b>			Castelluccio . . . . .	293	332
			Carsoli . . . . .	1448	1441	Taroti . . . . .	280	340
<b>Tornimparte</b>			Villa Romana . . . . .	479	477	Vallemora . . . . .	548	622
Villagrande . . . . .	445	479	Monte Sabinese . . . . .	222	222	Serri . . . . .	227	258
Capovilla . . . . .	153	161	Poggio Cinolfo . . . . .	866	874	Macchia . . . . .	139	141
Case Tirante . . . . .	75	82	Pietrasecca . . . . .	987	992		1490	1693
Piè la Villa . . . . .	149	166	Colli . . . . .	817	652	<b>Opi . . . . .</b>	631	905
Piagge . . . . .	132	144	Tufo . . . . .	998	1023	<b>Ortucchio . . . . .</b>	1933	1975
Pianelle . . . . .	135	145		5817	5681	<b>Pescasseroli . . . . .</b>	1994	3001
Colle San Vito . . . . .	147	158					8720	10590
Colle Santa Maria . . . . .	108	110	<b>Pereto</b>					
Barano . . . . .	133	142	Pereto . . . . .	1277	1315	<b>Mandamento di Pescina.</b>		
Case Mascitti . . . . .	77	84	Rocca di Botte . . . . .	921	955	<b>Pescina</b>		
San Nicola . . . . .	400	412	Oricola . . . . .	910	916	Pescina . . . . .	4493	4444
Colle Massimo . . . . .	107	119		3108	3186	Venere . . . . .	327	326
Colle Perdonesco . . . . .	42	43		8925	8887	San Benedetto . . . . .	2218	2218
Colle Farelli . . . . .	97	103					7038	6988
Piè la Costa . . . . .	202	209	<b>Mandamento di Celano.</b>			<b>Bisegna</b>		
Forelle . . . . .	178	182	<b>Celano</b>			Bisegna . . . . .	532	728
Colle Castagno . . . . .	169	165	Celano . . . . .	7262	7370	San Sebastiano . . . . .	518	722
	2749	2904	Paterno . . . . .	1052	1059		1030	1450
	10292	11821		8314	8429	<b>Cerchio . . . . .</b>	1891	1918
<b>CIRCONDARIO . . . . .</b>	<b>111539</b>	<b>126489</b>				<b>Cocullo</b>		
			<b>Ajelli . . . . .</b>	1896	1961	Cocullo . . . . .	1073	1269
			<b>Ovindoli</b>			Casale di Cocullo . . . . .	273	289
			Ovindoli . . . . .	1081	1388		1346	1558
			San Potito . . . . .	327	392	<b>Colle Armele . . . . .</b>	1534	1583
			San Jona . . . . .	398	429	<b>Ortona de' Marsi</b>		
				1806	2209	Ortona de' Marsi . . . . .	1869	2452
			<b>Mandamento di Civitella Roveto.</b>	12016	12599	Aschi . . . . .	973	980
<b>Avezzano</b>			<b>Civitella Roveto</b>				2842	3442
Avezzano . . . . .	6485	6375	Civitella Roveto . . . . .	1334	1393	<b>CIRCONDARIO DI AVEZZANO.</b>		
Cese . . . . .	895	897	Borgo . . . . .	184	186	<b>Mandamento di Avezzano.</b>		
	7380	7272	Meta . . . . .	590	613			
				2108	2192			
<b>Capistrello</b>			<b>Balsorano . . . . .</b>	2874	2906			
Capistrello . . . . .	2347	2393	<b>Canistro</b>					
Corcumello . . . . .	838	862	Canistro . . . . .	934	1009			
Pescocanale . . . . .	327	344	Santa Croce . . . . .	96	94			
	3512	3599		1090	1103			
			<b>Civita d'Antino . . . . .</b>	1428	1484			
<b>Magliano de' Marsi</b>								
Magliano de' Marsi . . . . .	2743	2836						
Rosciolo . . . . .	1078	1122						
Marano . . . . .	454	435						
	4275	4423						



Segue CIRCOSCRIZIONE DEI MANDAMENTI.

31 dicembre 1881.

Aquila.

COMUNI E RISPETTIVE FRAZIONI che costituiscono i mandamenti	POPOLAZIONE		COMUNI E RISPETTIVE FRAZIONI che costituiscono i mandamenti	POPOLAZIONE		COMUNI E RISPETTIVE FRAZIONI che costituiscono i mandamenti	POPOLAZIONE	
	pre- sente	resi- dente		pre- sente	resi- dente		pre- sente	resi- dente
<b>Mandamento di Tagliacozzo.</b>			Cassino . . . . .	56	58	<b>Castel Sant'Angelo</b>		
<b>Tagliacozzo</b>			Terracino . . . . .	105	121	Castel Sant'Angelo . . . . .	360	405
Tagliacozzo . . . . .	3333	3307	Collespada . . . . .	104	141	Piedimozza . . . . .	289	316
Villa San Sebastiano . . . . .	1276	1286	Colleposta . . . . .	48	59	Moza . . . . .	123	149
Sorbo . . . . .	261	261	Grisciano . . . . .	305	381	Ganetra . . . . .	236	300
Poggio Filippo . . . . .	658	634	Cesaventre . . . . .	58	90	Ponte . . . . .	430	553
San Donato . . . . .	575	578	Roccasalli . . . . .	90	113	Paterno . . . . .	472	481
Gallo . . . . .	282	283	Poggio d'Api . . . . .	107	144		1910	2204
Poggetello . . . . .	451	367		2352	2884	<b>Micigliano.</b> . . . . .	553	776
Tremonti . . . . .	419	541	<b>Mandamento di Amatrice.</b>				7458	8781
Rocca Cerro . . . . .	287	350	<b>Amatrice</b>			<b>Mandamento di Borbona.</b>		
	8342	8327	Amatrice . . . . .	1105	1140	<b>Borbona</b>		
<b>Cappadocia</b>			San Cipriano . . . . .	53	71	Borbona . . . . .	1223	1405
Cappadocia . . . . .	937	1737	Cornillo Vecchio . . . . .	136	145	Vallemare . . . . .	294	383
Petrella . . . . .	784	1165	Moscichio . . . . .	74	101	Piemordenti . . . . .	65	65
Verrecchie . . . . .	325	380	Prato . . . . .	140	181		1582	1856
	2046	3282	Retrosi . . . . .	185	328	<b>Cittareale</b>		
<b>Castellafiume</b>			Colle Pagliuca . . . . .	40	56	Cittareale . . . . .	355	411
Castellafiume . . . . .	1204	1350	Cornillo Nuovo . . . . .	140	203	Colle Nasso . . . . .	57	63
Pagliara . . . . .	330	396	Moletano . . . . .	164	243	Sciacqua . . . . .	12	20
	1534	1746	Voceto . . . . .	93	139	Conca . . . . .	110	139
<b>Sante Marie</b>			Capricchia . . . . .	217	341	Santa Giusta . . . . .	102	140
Sante Marie . . . . .	1419	1300	Castel Trione . . . . .	119	178	Matreciano . . . . .	32	41
Scanzano . . . . .	604	618	Preta . . . . .	328	459	Folcara . . . . .	52	41
Santo Stefano . . . . .	502	508	Colli . . . . .	76	97	Soricone . . . . .	7	9
Castelvecchio . . . . .	248	251	San Benedetto . . . . .	70	95	Cheguerone . . . . .	22	34
San Giovanni . . . . .	365	360	San Giorgio . . . . .	94	121	Scanzano . . . . .	37	53
	3138	3016	Santa Giusta . . . . .	121	165	Vetozza . . . . .	61	66
	14760	16401	Poggio Vitellino . . . . .	62	76	Santa Croce . . . . .	133	157
<b>Mandamento di Trasacco.</b>			Collemoresco . . . . .	120	164	Rose . . . . .	102	128
<b>Trasacco</b> . . . . .	1854	1859	Patarico . . . . .	46	60	Marianitto . . . . .	172	215
<b>Collelongo</b> . . . . .	1718	2134	Domo . . . . .	94	109	Trimezzo . . . . .	107	111
<b>Luco ne' Marsi</b> . . . . .	3689	3700	Sommati . . . . .	317	543		1341	1628
<b>Villa Vallelonga.</b> . . . . .	1715	2189	Filetto . . . . .	12	13	<b>Posta</b>		
	8976	9882	Rocchetta . . . . .	69	80	Posta . . . . .	508	531
<b>CIRCONDARIO . . . . .</b>	<b>105033</b>	<b>112286</b>	San'Angelo . . . . .	204	286	Favischio . . . . .	169	203
			Rio . . . . .	73	92	Picciamo . . . . .	60	87
			S. Lorenzo e Flaviano . . . . .	210	248	Rosata . . . . .	14	17
			Casale . . . . .	65	98	Fontarello . . . . .	119	140
			Cossito . . . . .	138	172	Stecugno . . . . .	87	103
			Saletta . . . . .	135	168	Bacugno . . . . .	172	192
			San Capone . . . . .	75	111	Figino . . . . .	81	86
			Pinaco . . . . .	83	158	Villa Camponeschi . . . . .	115	148
			San Lorenzo a Pinaco . . . . .	83	146	Laculo . . . . .	129	150
			Arafranca . . . . .	98	187	Sigillo . . . . .	498	540
			Configno . . . . .	185	245		1952	2230
			Nommisci . . . . .	165	263		4875	5714
			Cornelle . . . . .	107	143	<b>Mandamento di Borgocollelegato.</b>		
			Roccapassa . . . . .	116	146	<b>Borgocollelegato</b>		
			Seal . . . . .	237	350	Borgocollelegato . . . . .	568	1114
			Varoni . . . . .	63	77	Villa Collelegato . . . . .	511	1398
			Bagnolo . . . . .	78	83	Corvaro . . . . .	1125	
			Collegentileseo . . . . .	62	85	Santo Stefano . . . . .	240	
			Torrita . . . . .	101	122	Castelmanardo . . . . .	233	
			Pasciano . . . . .	118	129	Pagliara . . . . .	111	
			Forcelle . . . . .	80	109	Collemaggiore . . . . .	124	670
			Casali . . . . .	112	134	Colleviati . . . . .	69	
<b>CIRCONDARIO DI CITTADUCALE.</b>				6463	8664	Villette . . . . .	26	
<b>Mandamento di Accumoli.</b>			<b>Mandamento di Antrodoco.</b>			Collorso . . . . .	76	
<b>Accumoli</b>			<b>Antrodoco</b>			Poggio Valle . . . . .	153	168
Accumoli . . . . .	589	683	Antrodoco . . . . .	3723	3770	Torano . . . . .	827	842
Fonte del Campo . . . . .	177	224	Rocca di Fondi . . . . .	256	330	San'Anatolia . . . . .	749	756
Illica . . . . .	241	291		3979	4100	Spedino . . . . .	246	246
Tino . . . . .	143	168					5063	5194
Villanova . . . . .	84	115	<b>Borgo Velino</b>					
Poggio Casoli . . . . .	54	84	Borgo Velino . . . . .	799	1412			
San Giovanni . . . . .	102	113	Colle Rinaldo . . . . .	227	289			
Macchia . . . . .	86	99		1026	1701			

Segue CIRCOSCRIZIONE DEI MANDAMENTI.

Aquila.

31 dicembre 1881.

COMUNI E RISPETTIVE FRAZIONI che costituiscono i mandamenti	POPOLAZIONE		COMUNI E RISPETTIVE FRAZIONI che costituiscono i mandamenti	POPOLAZIONE		COMUNI E RISPETTIVE FRAZIONI che costituiscono i mandamenti	POPOLAZIONE	
	pre- sente	resi- dente		pre- sente	resi- dente		pre- sente	resi- dente
<b>Pescorocchiano</b>			Capradosso . . . . .	819	970	Mandamento di Pescocostanzo.		
Pescorocchiano . . . . .	490	500	Offejo . . . . .	292	316	<b>Pescocostanzo</b> . . . . .	2112	2324
Nesce . . . . .	253	258	San Martino . . . . .	297	301	<b>Ateleta</b>		
Civitella . . . . .	264	268		4295	4674	Ateleta . . . . .	1188	1288
Baccarecce . . . . .	216	219		<b>7464</b>	<b>8149</b>	Carceri . . . . .	822	850
Torre di Taglio . . . . .	235	248				San'Elena . . . . .	788	848
Petrignano . . . . .	82	85	<b>Mandamento di Leonessa.</b>				2798	2986
Alzano . . . . .	67	69	<b>Leonessa</b>	1361	1490	<b>Rivisondoli</b> . . . . .	1581	2023
Castagneta . . . . .	86	92	Leonessa . . . . .	212	288	<b>Roccaraso</b>		
Sant'Elpidio . . . . .	212	219	Villa Bigioni . . . . .	114	148	Roccaraso . . . . .	1300	1755
Granara . . . . .	108	112	Villa Carmine . . . . .	167	217	Pietransieri . . . . .	659	704
Roccarandisi . . . . .	69	73	Villa Pulcini . . . . .	153	197		1959	2459
Poggio San Giovanni . . . . .	124	127	Villa Alesse . . . . .	110	170	<b>Mandamento di Popoli.</b>	<b>8450</b>	<b>9792</b>
San Martino . . . . .	43	49	Villa Lucci . . . . .	109	122	<b>Popoli</b> . . . . .	7157	7178
Colle . . . . .	91	93	Villa Zunna . . . . .	151	174	<b>Roccacasale</b> . . . . .	1686	1780
Leofreni . . . . .	411	425	Villa Gizzi . . . . .	162	190		<b>8843</b>	<b>8958</b>
Pace . . . . .	277	284	Ocre . . . . .	209	267	<b>Mandamento di Pratola Peligna.</b>		
Colle di Pace . . . . .	56	57	Casanuova . . . . .	173	238	<b>Pratola Peligna</b> . . . . .	7436	7485
Colli di Pace . . . . .	76	77	Vallelunga . . . . .	83	145	<b>Pentima</b> . . . . .	2544	2686
Ospanesco . . . . .	42	42	Volciano . . . . .	171	250	<b>Prezza</b> . . . . .	2232	2393
Casa Olivieri . . . . .	23	23	Vindoli . . . . .	76	104	<b>Rajano</b> . . . . .	3607	3656
Campolano . . . . .	118	127	Sala . . . . .	170	215	<b>Vittorito</b> . . . . .	1795	1796
Roccheràrdi . . . . .	62	62	Pianezza . . . . .	288	345		<b>17614</b>	<b>18016</b>
Castelluccio . . . . .	129	130	Terzone San Pietro . . . . .	201	242	<b>Mandamento di Scanno.</b>		
Santa Lucia . . . . .	198	204	Terzone San Paolo . . . . .	140	185	<b>Scanno</b>		
Tonnocoda . . . . .	328	346	Sant'Angelo . . . . .	140	195	Scanno . . . . .	2387	3169
Girgenti . . . . .	277	280	San Vito . . . . .	148	252	Frattura . . . . .	292	427
Vallecicca . . . . .	107	109	Viesci . . . . .	138	222		2679	3596
	4447	4578	Colleverde . . . . .	268	399	<b>Villalago</b> . . . . .	982	1308
<b>Mandamento di Cittaducale.</b>	<b>9510</b>	<b>9772</b>	San Clemente . . . . .	255	398		<b>3661</b>	<b>4904</b>
			Albaneto . . . . .	354	576	<b>Mandamento di Solmona.</b>		
<b>Cittaducale</b>			Piè del Poggio . . . . .	5359	7023	<b>Solmona</b>		
Cittaducale . . . . .	2117	2189	<b>CIRCONDARIO . . . . .</b>	<b>51054</b>	<b>58841</b>	Solmona . . . . .	14171	14219
Santa Rufina . . . . .	952	972	<b>CIRCONDARIO DI SOLMONA.</b>			Stazione ferroviaria . . . . .	399	402
Calcariola . . . . .	237	237	<b>Mandamento di Castel di Sangro.</b>			Badia . . . . .	1633	1612
Grotti . . . . .	454	459	<b>Castel di Sangro</b>	4384	4789	Albanese . . . . .	935	944
Pendenza . . . . .	338	355	Castel di Sangro . . . . .	809	939	Cappuccini . . . . .	433	438
	4098	4212	Rocca Cinquemiglia . . . . .	5193	5728		17601	17615
<b>Cantalice</b> . . . . .	2218	2254	<b>Alfedena</b> . . . . .	1745	2387	<b>Campo di Giove</b>		
<b>Lugnano di Villa Trojana</b>			<b>Barrea</b> . . . . .	1434	1943	Campo di Giove . . . . .	917	1170
Villa Trojana . . . . .	598	657	<b>Civitella Alfedena</b> . . . . .	633	877	Cansano . . . . .	937	1335
Lisciano . . . . .	363	390	<b>Scontrone</b>				1854	2505
Lugnano . . . . .	286	335	Scontrone . . . . .	737	964	<b>Pacentro</b> . . . . .	4013	4181
	1247	1382	Masserie . . . . .	413	453	<b>Pettorano sul Gizio</b> . . . . .	3728	4764
	7563	7848		1150	1417	<b>Rocca Pia</b> . . . . .	977	1302
<b>Mandamento di Fiamignano.</b>			<b>Villetta Barrea</b> . . . . .	1163	1650		28173	30367
<b>Fiamignano</b>				1118	14002	<b>CIRCONDARIO . . . . .</b>	<b>85431</b>	<b>94861</b>
Fiamignano, Mercato, Vile, Marmosedio, Perdesco, Sant'Ippolito . . . . .	935	1110	<b>Mandamento di Introdacqua.</b>			<b>PROVINCIA . . . . .</b>	<b>353027</b>	<b>392477</b>
Sant'Agapito, Gamagna, Fontefreddo, San Salvatore, Colle Mazzolino	629	677	<b>Introdacqua</b> . . . . .	3238	4063			
Brusciano, Corso, Case del Forno, Faggi . . . . .	496	554	<b>Anversa</b>					
Santa Maria, Aringo, Colle Sambuco, Cerqueto, Cerucce, Cariatuni, S. Stefano, Santa Lucia . . . . .	578	600	Anversa . . . . .	1207	1420			
Colle Giudeo, San Pietro, Peschieta, Colli Aralli, Ara, Petrijanni . . . . .	531	534	Castrovalva . . . . .	292	399			
	3169	3475		1499	1819			
<b>Petrella Salto</b>			<b>Bugnara</b> . . . . .	2635	2910			
Petrella Salto . . . . .	761	865		7372	8822			
Staffoli . . . . .	495	549						
Borgo San Pietro . . . . .	671	690						
Castel Mareri . . . . .	546	568						
Fiumata . . . . .	414	415						

Segue CIRCOSCRIZIONE DEI MANDAMENTI.

31 dicembre 1881.

Arezzo.

COMUNI E RISPETTIVE FRAZIONI che costituiscono i mandamenti	POPOLAZIONE		COMUNI E RISPETTIVE FRAZIONI che costituiscono i mandamenti	POPOLAZIONE		COMUNI E RISPETTIVE FRAZIONI che costituiscono i mandamenti	POPOLAZIONE	
	pre- sente	resi- dente		pre- sente	resi- dente		pre- sente	resi- dente
<b>PROVINCIA DI AREZZO.</b>								
<b>GIRCONDARIO UNICO DI AREZZO.</b>								
<b>1° Mandamento di Arezzo.</b>								
<b>Arezzo (in parte) (1)</b>								
Città . . . . .	5649	5541	Pieve a Socrana . . . . .	518	524	Polvano . . . . .	73	76
Suburbi e Campagna . . . . .	11189	11214	Carda . . . . .	385	401	Largnano . . . . .	93	93
<b>Capolona</b>			Pretella . . . . .	297	287	Montanina . . . . .	125	125
Castelluccio . . . . .	1361	1378	Ornina . . . . .	278	291	Pieve di Chio . . . . .	521	527
San Martino sopr'Arno . . . . .	1443	1439	Tenna . . . . .	229	234	Petreto . . . . .	124	124
	2801	2817	Calleta . . . . .	168	178	Orzale . . . . .	151	150
<b>Subbiano</b>				3536	3590	Pergognano . . . . .	173	174
Subbiano, Ponte Caliano e Castelnuovo . . . . .	1378	1410	<b>Chitignano</b>			Ristonchia . . . . .	110	110
Monte Giovi . . . . .	455	456	Chitignano . . . . .	936	1000		<b>12644</b>	<b>12756</b>
Falciano . . . . .	1024	1055	Taena . . . . .	103	103			
Vogognano . . . . .	465	463	Rosina . . . . .	207	216	<b>Mandamento di Cortona.</b>		
Poggio d'Acona . . . . .	611	623		1246	1319	<b>Cortona</b>		
	3933	4007	<b>Chiusi in Casentino</b>			Cortona . . . . .	3605	3591
	<b>23575</b>	<b>23579</b>	Chiusi . . . . .	500	543	Camucia . . . . .	2168	2175
<b>2° Mandamento di Arezzo.</b>			Dama . . . . .	289	294	Cogliolo . . . . .	2197	2196
<b>Arezzo (in parte) (1)</b>			Compito . . . . .	125	150	Frattra . . . . .	2517	2524
Città . . . . .	4987	4866	Sarna . . . . .	181	185	Pergo . . . . .	2534	2541
Suburbi e Campagna . . . . .	17145	17174	Fontanelle . . . . .	100	102	Ossaia . . . . .	3154	3172
	<b>22112</b>	<b>22040</b>	Giampereta . . . . .	105	116	Montecchio . . . . .	3031	3031
<b>Mandamento di Bibbiena.</b>			Montecchio . . . . .	223	223	Centola . . . . .	1798	1802
<b>Bibbiena</b>			Montesilvestre . . . . .	56	57	Tornia . . . . .	998	999
Bibbiena . . . . .	2460	2486	Montefatuechio . . . . .	267	291	Teverina . . . . .	2240	2242
Terrossola . . . . .	170	170	Rassina . . . . .	79	79	Mercatale . . . . .	2111	2108
Campi . . . . .	238	231	Biforco . . . . .	141	160		<b>26353</b>	<b>26381</b>
Soci . . . . .	1002	1011	Corezzo . . . . .	333	386			
Banzena . . . . .	211	223	Pezza . . . . .	103	104	<b>Mand.° di Fojano della Chiana.</b>		
Gressa . . . . .	217	219	Frassineta . . . . .	130	153	Fojano . . . . .	6111	6149
Marciano . . . . .	225	251		2635	2843	Pozzo . . . . .	1527	1543
Partina . . . . .	681	683	<b>Ortignano Raggiolo</b>				7638	7692
Giona . . . . .	138	149	Raggiolo . . . . .	656	780			
Gello . . . . .	256	262	Ortignano . . . . .	313	317	<b>Lucignano</b>		
Serravalle . . . . .	538	606	San Piero in Frassina . . . . .	435	437	Lucignano . . . . .	984	1006
	6136	6296	Villa Uzzano . . . . .	235	248	Casalta e Padule . . . . .	769	770
<b>Castel Focognano</b>			Badia Tega . . . . .	115	123	Fabbriche e Poschini . . . . .	615	616
Rassina . . . . .	824	817		1754	1905	Pieve e San Savino . . . . .	805	811
Salutio . . . . .	519	529	<b>Talla</b>			Querce e Farneta . . . . .	683	682
Castel Focognano . . . . .	318	329	Talla . . . . .	661	661	Calcione . . . . .	208	206
			Bagnena . . . . .	218	218		4065	4091
			Bicciano . . . . .	264	294	<b>Marciano</b>		
			Bagno . . . . .	145	145	Marciano . . . . .	1395	1420
			Faltona . . . . .	566	579	Cesa . . . . .	821	812
			Capraia . . . . .	193	212	San Giovanni . . . . .	104	105
			Pontenano . . . . .	322	340	Badicorte . . . . .	271	275
			Pieve a Pontenano . . . . .	266	267		2591	2612
				2635	2692		<b>14294</b>	<b>14395</b>
			<b>Mand.° di Castiglion Fiorentino.</b>			<b>Mandamento di Monte San Savino.</b>		
			<b>Castiglion Fiorentino</b>			<b>Monte San Savino</b>		
			Castiglion Fiorentino . . . . .	1984	2029	Monte San Savino . . . . .	4336	4401
			Pendici . . . . .	851	844	Alberoro . . . . .	1717	1727
			Santa Lucia . . . . .	772	777	Montagnano . . . . .	821	833
			Toppo Frassinello . . . . .	453	456	Gargonza . . . . .	713	700
			Pozzo Nuovo . . . . .	574	578	Palazzouolo . . . . .	219	214
			San'Antonino . . . . .	382	386		7806	7875
			Senaja . . . . .	246	248	<b>Civitella in Val di Chiana</b>		
			Montecchio . . . . .	1939	1402	Civitella . . . . .	663	671
			Castroncello . . . . .	1172	1174	Cornia . . . . .	387	389
			Brollo . . . . .	727	734	Oliveto . . . . .	787	795
			Manciano . . . . .	1316	1340			
			Cozzano . . . . .	268	373			
			Mammi . . . . .	243	252			
			Noceta . . . . .	320	323			
			Santa Margherita . . . . .	162	162			
			Santa Cristina . . . . .	299	299			

(1) Il comune di Arezzo, con una popolazione presente di abitanti 38350 e residente di abit. 38795, si divide come segue:

Arezzo città e suburbio . . . . .	14511	14308
Quarata . . . . .	3772	3800
Santa Firmina . . . . .	2252	2238
Antria . . . . .	2628	2624
Staggiano . . . . .	1670	1690
Pulciano . . . . .	6145	6153
Poggiola . . . . .	4235	4243
Palazzo del Pero . . . . .	3707	3706

Segue CIRCOSCRIZIONE DEI MANDAMENTI.

Arczzo.

31 dicembre 1881.

COMUNI E RISPETTIVE FRAZIONI che costituiscono i mandamenti	POPOLAZIONE		COMUNI E RISPETTIVE FRAZIONI che costituiscono i mandamenti	POPOLAZIONE		COMUNI E RISPETTIVE FRAZIONI che costituiscono i mandamenti	POPOLAZIONE	
	pre- sente	resi- dente		pre- sente	resi- dente		pre- sente	resi- dente
Badia al Pino . . . . .	785	796	Montalone . . . . .	250	281	<b>Pratovecchio</b>		
San Martino in Poggio . . . . .	358	360	Sigliano . . . . .	275	275	Pratovecchio . . . . .	1888	1909
Tuori . . . . .	225	228	Baldignano . . . . .	646	634	Stia (a sinistra dell'Arno)	1292	1239
Viciomaggio . . . . .	544	547	Castellnuovo . . . . .	471	492	Papiano . . . . .	983	1019
Ciggiano . . . . .	894	920		4690	4928	Lonnano . . . . .	601	620
Tegoleto . . . . .	973	991				Casalino . . . . .	492	501
Pieve a Majano . . . . .	368	376					5225	5318
	5984	6073	<b>Badia Tedalda</b>			<b>Stia</b>		
	13790	13948	Badia Tedalda . . . . .	521	605	Stia (a destra dell'Arno) . . . . .	1520	1542
<b>Mandamento di Monteverchi.</b>			Stiavola . . . . .	85	113	Porciano . . . . .	219	225
<b>Monteverchi</b>			Sant'Andrea . . . . .	103	106	Gaviserri . . . . .	121	119
Monteverchi . . . . .	4239	4382	Montelabreve . . . . .	157	204	Santa Maria . . . . .	151	153
Giglio . . . . .	624	618	Castellacciola . . . . .	173	196	Valluceiole . . . . .	311	434
Ginestra . . . . .	411	409	Viamaggio . . . . .	127	140	Castel Castagnajo . . . . .	287	323
San Tummè . . . . .	325	325	Caprile . . . . .	201	230	Villa . . . . .	227	258
Ricasoli . . . . .	320	319	Pratiegli . . . . .	196	219	Gualdo . . . . .	231	260
Levanella . . . . .	676	677	Fresciano . . . . .	146	191	Valdalena . . . . .	66	80
Levane . . . . .	1585	1618	Montebotolino . . . . .	68	77	Campolombardo . . . . .	159	135
Caposelvi . . . . .	281	290	Rofelle . . . . .	238	290		3292	3564
Rendola . . . . .	241	248	Cicognaja . . . . .	170	175		21586	22318
Mercatale . . . . .	230	265	Santa Sofia . . . . .	202	224			
San Marco . . . . .	361	361		2387	2770	<b>Mand. c di San Giovanni Valdarno.</b>		
Moncioni . . . . .	401	403	<b>Caprese</b>			S. Giovanni Valdarno		
Villole . . . . .	29	28	Caprese . . . . .	1034	1158	San Giovanni Valdarno . . . . .	5203	5289
Sinciano . . . . .	82	82	San Cassiano . . . . .	374	484	Renacci . . . . .	326	327
	9896	10025	Monna . . . . .	673	682		5532	5616
<b>Bucina</b>				2181	2324	<b>Castelfranco di Sopra</b>		
Bucina . . . . .	934	938	<b>Sestino</b>			Castelfranco . . . . .	2114	2173
Ponte di Levane . . . . .	518	524	Sestino . . . . .	1058	1111	Pulicciano . . . . .	998	1001
Torre . . . . .	510	527	Monterone . . . . .	585	618		3112	3174
San Leolino . . . . .	580	591	Colcellalto . . . . .	760	823	<b>Cavriglia</b>		
Pogi . . . . .	236	304		2403	2552	Cavriglia . . . . .	694	673
Badia Agnano . . . . .	628	651		11661	12574	Monastero . . . . .	859	854
Capannole . . . . .	332	335	<b>Mandamento di Poppi.</b>			Montegonzi . . . . .	665	650
San Pancrazio . . . . .	452	470	<b>Poppi</b>			Castelnovo . . . . .	1630	1542
Badia a Ruoti . . . . .	371	391	Poppi . . . . .	2191	2213	Meleto . . . . .	1339	1328
Rapale . . . . .	437	454	Cerromondo . . . . .	341	343		5187	5056
Montebenichi . . . . .	437	450	Fronzola . . . . .	97	97	<b>Loro Ciuffenna</b>		
Pietraviva . . . . .	295	289	Larniano . . . . .	254	255	Loro Ciuffenna . . . . .	1267	1273
San Martino . . . . .	140	152	Avena . . . . .	236	247	Olivetto . . . . .	622	615
Ambra . . . . .	721	765	Agna . . . . .	333	333	Poggio di Loro . . . . .	325	353
Duddova . . . . .	233	235	Loscove . . . . .	154	153	San Clemente in Valle . . . . .	202	223
Cennina . . . . .	272	272	Filetto . . . . .	167	167	Modine . . . . .	321	342
	7186	7337	Memmenano . . . . .	235	242	Trappola . . . . .	423	487
<b>Castiglion Fibocchi</b>			Porrena . . . . .	219	219	Chiassaja . . . . .	219	227
Castiglion Fibocchi . . . . .	418	440	San Martino in Tremuleto	175	175	Facto . . . . .	99	102
Breggine . . . . .	498	498	Stia . . . . .	142	143	Casamona . . . . .	356	361
Gello-Biscardo . . . . .	218	218	Lerna . . . . .	258	266	Pratovalle . . . . .	138	137
	1134	1156	San Martino a Monte . . . . .	161	162	Anciolina . . . . .	127	143
<b>Laterina</b>			Riosecco . . . . .	107	106	Rocca Ricciarda . . . . .	232	232
Laterina . . . . .	1353	1355	Quorle . . . . .	248	253	San Giustino . . . . .	645	641
Casanuova . . . . .	228	227	Quota . . . . .	352	367	Borro . . . . .	254	258
Penna . . . . .	165	165	Pratale . . . . .	103	103		5210	5457
Vitereta . . . . .	223	227	Moggiona . . . . .	336	382	<b>Pian di Scò</b>		
Impiano . . . . .	261	260	Badia Prataglia . . . . .	544	600	Pian di Scò . . . . .	1254	1257
	2230	2234		6653	6832	Menzano . . . . .	617	617
<b>Pergine</b>			<b>Castel San Nicolò</b>			Faella . . . . .	1210	1236
Pergine . . . . .	1331	1331	Strada . . . . .	1638	1619	<b>Terranuova Bracciolini</b>	5081	3110
Presciano . . . . .	912	931	Prato di Strada . . . . .	931	995	Terranuova . . . . .	1800	1780
	2243	2262	Borgo alla Collina . . . . .	832	844	Pozzi . . . . .	236	236
	22389	23064	Pagliericcio . . . . .	1235	1527	Periina . . . . .	365	335
<b>Mand. c di Pieve Santo Stefano.</b>			Caiano . . . . .	748	830	Ville . . . . .	327	327
<b>Pieve Santo Stefano</b>				5384	5815	Treggiaia . . . . .	307	305
Pieve Santo Stefano . . . . .	1731	1790	<b>Montemignaio</b>			Piantravigne . . . . .	391	387
Cercofole . . . . .	339	351	Montemignaio . . . . .	942	1280	Persignano . . . . .	353	348
Moggiano . . . . .	412	441	Consuma . . . . .	89	99	Montemarciano . . . . .	363	353
Valsavignone . . . . .	566	634		1031	1379	Penna . . . . .	420	418
						Montelungo . . . . .	302	295
						Paterna . . . . .	270	270

Segue CIRCOSCRIZIONE DEI MANDAMENTI.

31 dicembre 1881.

Arezzo — Ascoli.

COMUNI E RISPETTIVE FRAZIONI che costituiscono i mandamenti	POPOLAZIONE		COMUNI E RISPETTIVE FRAZIONI che costituiscono i mandamenti	POPOLAZIONE		COMUNI E RISPETTIVE FRAZIONI che costituiscono i mandamenti	POPOLAZIONE	
	pre- sente	resi- dente		pre- sente	resi- dente		pre- sente	resi- dente
Cicogna . . . . .	471	471	Vannocchia . . . . .	500	501	<b>Monterchi</b>		
Ganghereto . . . . .	318	320	Cignano . . . . .	284	284	Monterchi . . . . .	1247	1248
Valvigna . . . . .	330	388	Gricignano . . . . .	519	521	Villa e Pocaja . . . . .	967	959
Tasso . . . . .	357	357	Santa Flora . . . . .	425	431	Ripoli e Ponaco . . . . .	930	930
Castiglion Ubertini . . . . .	160	162	Pischiano . . . . .	124	135		3144	3137
Monticello . . . . .	265	265	Montetoglio . . . . .	388	383	<b>Monte Santa Maria Tiberina</b>		
Traiana . . . . .	511	512	Montagna . . . . .	298	310	Lippiano . . . . .	951	986
Campogialli . . . . .	445	441	Aboca . . . . .	251	233	Monte Santa Maria . . . . .	962	983
Borro . . . . .	118	118		8238	8307	Marzano . . . . .	662	672
	8169	8124	<b>Anghiari</b>			Trevine (Giojello e Pa- terna) . . . . .	546	556
<b>Mandamento di Sansepolcro.</b>	<b>30311</b>	<b>30537</b>	Anghiari . . . . .	1475	1477		3121	3197
<b>Sansepolcro</b>			San Leo . . . . .	1042	1048	<b>CIRCONDARIO E PROVINCIA . . . . .</b>	<b>238744</b>	<b>242785</b>
Sansepolcro . . . . .	3752	3763	Campalla . . . . .	1032	1090			
Giardino . . . . .	240	242	Tavernelle . . . . .	655	662			
Trebbio . . . . .	613	615	Ponte alla Pira . . . . .	325	328			
Basilica . . . . .	429	431	Montauto . . . . .	302	295			
Paradiso . . . . .	415	416	Galbino . . . . .	848	856			
			Toppole . . . . .	1054	1053			
			Catigliano . . . . .	501	502			
				7284	7317			

PROVINCIA DI ASCOLI PICENO.

CIRCONDARIO DI ASCOLI PICENO.

Mandamento di Arquata del Tronto.

**Arquata del Tronto**

Arquata del Tronto . . . . .	326	352
Borgo . . . . .	224	251
Camartina . . . . .	85	100
Piedilama . . . . .	403	579
Protara . . . . .	670	846
Vezzano . . . . .	170	227
Pescara . . . . .	493	581
Tufo . . . . .	108	124
Capodacqua . . . . .	443	504
Trisungo . . . . .	610	673
Faete . . . . .	120	167
Spelonga . . . . .	473	649
Colle . . . . .	271	330
	4414	5443

**Acquasanta**

Acquasanta . . . . .	469	462
Cagnano . . . . .	143	156
Santa Maria . . . . .	119	118
Paggese . . . . .	359	371
Luco . . . . .	53	54
Valledacqua . . . . .	150	152
San Vito . . . . .	94	95
Quintodecimo . . . . .	413	421
Novete . . . . .	183	185
Favalangiate . . . . .	263	266
Torre Santa Lucia . . . . .	212	213
Piedicava . . . . .	70	71
Arola . . . . .	128	130
Arlì . . . . .	207	213
San Pietro d'Arlì . . . . .	90	90
Venamartello . . . . .	140	142
Cococchia . . . . .	46	46
Falgiano . . . . .	187	188
Tallacano . . . . .	191	193
Rocchetta . . . . .	91	93
Piandello . . . . .	33	40
Vallefusella . . . . .	33	34
Poggio Rocchetta . . . . .	21	21
Agore . . . . .	85	84
Pomaro . . . . .	165	165
Pito . . . . .	181	183

Pozza . . . . .	222	235
Umite . . . . .	200	209
Matera . . . . .	144	142
Vallecchia San Martino . . . . .	91	97
Capodirigo . . . . .	113	114
Peracchia . . . . .	142	146
San Martino . . . . .	63	68
Vallecchia . . . . .	58	71
Casaduna . . . . .	56	53
Ferroni . . . . .	38	38
Collefratte . . . . .	50	55
San Giovanni . . . . .	49	58
Farno . . . . .	113	118
Poggio . . . . .	57	65
Fleno . . . . .	127	134
San Gregorio . . . . .	79	87
Rocca . . . . .	207	203
Forecella . . . . .	58	59
Vosci . . . . .	44	44
	6032	6178

**Montegallo**

Balzo, Balzetto e Costan- tini . . . . .	156	170
Valle Orsara . . . . .	67	73
S. Maria in Lapide e Fon- ditore . . . . .	104	127
Migliarelli . . . . .	71	92
Rigo . . . . .	130	177
Forca . . . . .	163	188
Abbetto . . . . .	251	272
Corbara . . . . .	110	123
Collicello . . . . .	55	58
Bisignano . . . . .	46	46
Uscerno . . . . .	163	170
Piano . . . . .	111	115
Propezzano . . . . .	256	233
Castro . . . . .	151	196
Pistrino . . . . .	86	90
Collefratte . . . . .	68	77
Astorara e Collicuce . . . . .	100	128
Casale . . . . .	52	60
Colle . . . . .	66	92
Interprete . . . . .	55	72
	2268	2595
<b>CIRCONDARIO E PROVINCIA . . . . .</b>	<b>12714</b>	<b>14316</b>

Mandamento di Amandola.

**Amandola**

Amandola . . . . .	2584	2715
Abbadia . . . . .	794	894
San Martino . . . . .	370	383
San Lorenzo . . . . .	1020	1053
	4768	5045

**Comunanza**

Comunanza . . . . .	1216	1227
Gesso . . . . .	323	321
Policavacchia . . . . .	150	146
Tavernelle . . . . .	161	171
Illice . . . . .	580	574
Casale . . . . .	361	362
Polverina . . . . .	244	245
	3035	3046

**Montefortino**

Montefortino . . . . .	387	402
Cossudro . . . . .	640	689
Vetremastro . . . . .	425	437
Ambro . . . . .	516	575
Consilvano . . . . .	512	521
	2480	2624

**Montemonaco**

Montemonaco . . . . .	355	375
Tofe . . . . .	378	452
Isola San Biagio . . . . .	228	263
San Giorgio all'Isola . . . . .	262	266
Vallegrascia . . . . .	300	333
	1523	1692
<b>CIRCONDARIO E PROVINCIA . . . . .</b>	<b>11806</b>	<b>12407</b>

Segue CIRCOSCRIZIONE DEI MANDAMENTI.

Ascoli.

31 dicembre 1881.

COMUNI E RISPETTIVE FRAZIONI che costituiscono i mandamenti	POPOLAZIONE		COMUNI E RISPETTIVE FRAZIONI che costituiscono i mandamenti	POPOLAZIONE		COMUNI E RISPETTIVE FRAZIONI che costituiscono i mandamenti	POPOLAZIONE	
	pre- sente	resi- dente		pre- sente	resi- dente		pre- sente	resi- dente
<b>Mandamento di Ascoli Piceno.</b>			<b>Mandamento di Montalto delle Marche.</b>			<b>Colli del Tronto</b>		
<b>Ascoli Piceno</b>			<b>Montalto delle Marche</b>			Colli del Tronto e Villa Morganti . . . . .	663	645
Ascoli . . . . .	11199	11244	Montalto delle Marche . . . . .	1638	1681	Casaregnano e Vallicella . . . . .	511	513
Casamorana . . . . .	65	65	Patrignone . . . . .	740	732	Rocca . . . . .	124	130
Piano della Forcella . . . . .	35	35	Porchia . . . . .	920	940		1298	1289
Talraecchia . . . . .	101	102		3298	3413	<b>Spinetoli</b>		
Coperso . . . . .	135	137				Spinetoli . . . . .	1280	1299
Castel Trosino . . . . .	400	402	<b>Carassai</b>			Pagliare . . . . .	840	845
Rosara Pescara . . . . .	564	564	Carassai . . . . .	1562	1602		2120	2144
Piaggie . . . . .	695	699	Rocca Monte Varmine . . . . .	348	349		13139	13286
Campolungo . . . . .	463	469		1910	1951	<b>Mandamento di San Benedetto del Tronto.</b>		
Poggio di Bretta . . . . .	776	781	<b>Castignano</b>					
S. Filippo e Giacomo . . . . .	2050	2047	Castignano . . . . .	805	855	<b>S. Benedetto del Tronto</b>		
Borgo . . . . .	1523	1529	San Martino . . . . .	532	538	Castello, Marina di sopra e Marina di sotto . . . . .	1793	1776
Lisciano di Colloto . . . . .	537	543	Castiglioni . . . . .	432	437	Porto, Marinuccia, Santa Lucia . . . . .	5146	5121
Mozzano . . . . .	559	560	San Venanzo . . . . .	719	737		6939	6897
Cavaceppo . . . . .	331	335	Ripaberarda . . . . .	735	765		2059	2085
Funtì . . . . .	235	239		3223	3322	<b>Acquaviva Picena . . . . .</b>		
Lisciano . . . . .	959	930	<b>Forca</b>			<b>Monteprandone</b>		
Cavignano . . . . .	636	636	Forca . . . . .	2350	2434	Monteprandone . . . . .	658	660
Porchiano . . . . .	365	363	Quinzano . . . . .	322	348	Monterone . . . . .	573	576
Casalena . . . . .	395	395	Montemoro . . . . .	254	261	Ragnola . . . . .	426	426
Montadamo . . . . .	1145	1149		2926	3093	Montetinello . . . . .	458	459
	23225	23307	<b>Montedivove</b>			Montecretaccio . . . . .	696	657
			Montedivove . . . . .	879	919	Valle del Tronto . . . . .	1158	1157
<b>Folignano</b>			Tesino . . . . .	279	283		3919	3915
Folignano . . . . .	1028	1031		1158	1202	<b>Monsampolo del Tronto . . . . .</b>	2240	2259
San Benedetto . . . . .	66	64	<b>Rotella</b>				15167	15156
Castello . . . . .	994	935	Rotella . . . . .	931	928		100241	103099
	2028	2030	Poggio Canoso . . . . .	352	357	<b>CIRCONDARIO . . . . .</b>		
			Capradoso . . . . .	604	609			
			Castel di Croce . . . . .	369	376	<b>CIRCONDARIO DI FERMO.</b>		
<b>Maltignano . . . . .</b>	1064	1080		2256	2270	<b>Mandamento di Fermo.</b>		
			<b>Mandamento di Offida.</b>	14771	15261			
<b>Palmiano</b>			<b>Offida . . . . .</b>	4995	5031	<b>Fermo</b>		
Palmiano . . . . .	236	244	<b>Appignano del Tronto . . . . .</b>	1756	1775	Fermo . . . . .	15182	15373
Appoiano . . . . .	83	86	<b>Castel di Lama</b>			Capodarco . . . . .	1782	1922
Castel S. Pietro . . . . .	277	279	Villa Piattoni . . . . .	174	182	Gabbiano . . . . .	261	263
	596	609	Gabbiano . . . . .	175	181	Torre di Palme . . . . .	1158	1168
<b>Rocca del Fluvione</b>			Chiarini . . . . .	91	93		18383	18726
Marsia . . . . .	363	363	Colle . . . . .	100	101	<b>Altidona . . . . .</b>	1244	1316
Casaregnano . . . . .	293	305	Forcella . . . . .	144	156	<b>Belmonte Piceno . . . . .</b>	1075	1139
Casebianche . . . . .	128	130	Valentino . . . . .	55	57	<b>Grottazzolina . . . . .</b>	1561	1620
Osoli . . . . .	213	212	Sambuco . . . . .	460	479			
Colleiano . . . . .	247	249	Sant'Antonio . . . . .	157	162			
Agelli . . . . .	127	128	Nardinocchi . . . . .	53	53			
Ronciglioni . . . . .	140	139	Tose . . . . .	231	232			
Pastina . . . . .	104	103	Cese . . . . .	221	222			
Gaico . . . . .	108	108		1862	1918			
Scalelle . . . . .	258	256	<b>Castorano</b>					
Meschia . . . . .	150	157	Castorano . . . . .	681	702			
Forcella . . . . .	126	125	Pescoglia . . . . .	427	427			
	2257	2275		1108	1129			
<b>Venarotta</b>								
Venarotta . . . . .	719	723						
Cepparano . . . . .	136	135						
Capodipiano . . . . .	284	287						
Cerreto . . . . .	210	207						
Castellano . . . . .	156	157						
Vallorano . . . . .	151	155						
Olibra Incnesca . . . . .	133	132						
Portella . . . . .	209	209						
Gimigliano . . . . .	364	366						
Casacagnano . . . . .	224	223						
Valcinante . . . . .	355	358						
Olibra Incinante . . . . .	67	63						
Monsampietro . . . . .	236	236						
Cerqueto . . . . .	230	228						
	3474	3482						
	32644	32783						

Segue CIRCOSCRIZIONE DEI MANDAMENTI.

31 dicembre 1881.

Ascoli.

COMUNI E RISPETTIVE FRAZIONI che costituiscono i mandamenti	POPOLAZIONE		COMUNI E RISPETTIVE FRAZIONI che costituiscono i mandamenti	POPOLAZIONE		COMUNI E RISPETTIVE FRAZIONI che costituiscono i mandamenti	POPOLAZIONE	
	pre- sente	resi- dente		pre- sente	resi- dente		pre- sente	resi- dente
<b>Lapedona</b>			<b>Montappone</b>			Colle Mulino . . . . .	271	291
Lapedona . . . . .	1110	1169	Montappone . . . . .	1463	1462	Ville . . . . .	376	409
Casale Picamarano . . . . .	106	109	Montappone sobborgo . . . . .	875	873	San Lorenzo . . . . .	246	255
Casale Sant'Elisabetta . . . . .	95	96		2338	2335	Faveto . . . . .	299	331
	1311	1374				San Biagio . . . . .	206	242
			<b>Monte Vidon Corrado . . . . .</b>	1326	1340	Cesc. . . . .	191	208
<b>Monte San Pietrangeli . . . . .</b>	2209	2244		17876	17919		1984	2182
<b>Montottone . . . . .</b>	1691	1814	<b>Mandamento di Monte Rubbiano.</b>			<b>Monteleone di Fermo</b>		
<b>Porto San Giorgio . . . . .</b>	3794	4007				Monteleone di Fermo . . . . .	978	1122
<b>Rapagnano . . . . .</b>	1423	1464	<b>Monte Rubbiano</b>			Sant'Elpidio Morico . . . . .	452	506
<b>Torre San Patrizio . . . . .</b>	1087	1092	Monte Rubbiano . . . . .	2537	2618		1430	1628
	33778	34796	Castello-Moresco . . . . .	850	878	<b>Moltelparo . . . . .</b>	1382	1507
			Villa Montotto . . . . .	213	227	<b>Monte Rinaldo . . . . .</b>	836	893
				3600	3723	<b>Monte San Pietro Morico</b>	550	626
<b>Mandamento di Grottammare.</b>			<b>Monte Fiore dell'Aso</b>			<b>Ortezzano</b>		
			Monte Fiore dell'Aso . . . . .	1499	1499	Ortezzano . . . . .	248	261
			Santa Maria della Fede . . . . .	753	752	Fonte delle Tre Cannelle . . . . .	158	169
				2243	2251	Cisterna . . . . .	185	197
<b>Grottammare</b>			<b>Monte Giberto . . . . .</b>	1257	1345	La Croce . . . . .	139	158
Grottammare . . . . .	2962	3024				San Massimo . . . . .	85	85
Castello di Grottammare . . . . .	733	761	<b>Monte Vidon Combatte</b>				815	870
	3695	3785	Monte Vidon Combatte . . . . .	531	561	<b>Servigliano . . . . .</b>	2205	2436
<b>Campofilone . . . . .</b>	1483	1549	Collina . . . . .	462	494		11350	12390
<b>Cupra Marittima</b>				993	1055			
Cupra Marittima . . . . .	735	774	<b>Petritoli</b>			<b>Mand. ° di Sant'Elpidio a Mare.</b>		
Borgo Marina . . . . .	899	925	Petritoli . . . . .	2456	2534			
Sant'Andrea . . . . .	363	368	Moregnano . . . . .	402	422	<b>S. Elpidio a Mare</b>		
Villa Boccabianca . . . . .	196	195		2858	2956	S. Elpidio a Mare . . . . .	5062	5103
	2193	2262	<b>Ponzano di Fermo</b>			Cascinare . . . . .	2278	2396
<b>Pedaso . . . . .</b>	731	755	Ponzano di Fermo . . . . .	1029	1099	Porto . . . . .	2246	2312
	8102	8351	Forchiaro . . . . .	406	452		9586	9751
				1435	1551	<b>Monte granaro</b>		
<b>Mandamento di Monte Giorgio.</b>				12386	12881	Monte granaro . . . . .	1159	1174
			<b>Mandamento di Ripatransone.</b>			Santa Maria . . . . .	975	978
			<b>Ripatransone . . . . .</b>	6138	6185	Santa Leandra . . . . .	552	554
<b>Monte Giorgio</b>			<b>Cossignano . . . . .</b>	1516	1534	Cimadicolle . . . . .	122	122
Monte Giorgio . . . . .	4722	4757				Guazzetti . . . . .	464	465
Monteverde . . . . .	569	578	<b>Massignano</b>			San Tommaso . . . . .	598	599
Alteta . . . . .	469	488	Massignano . . . . .	1190	1226	Vallone . . . . .	393	394
Cerreto . . . . .	345	359	Santi . . . . .	672	681		4263	4286
	6105	6182		1862	1907	<b>Monte Urano</b>		
<b>Falerone . . . . .</b>	4128	4223		9516	9626	Monte Urano . . . . .	880	893
<b>Francavilla d'Ete . . . . .</b>	1264	1291	<b>Mandamento</b>			Tenna . . . . .	861	856
<b>Magliano di Tenna . . . . .</b>	1056	1091	<b>di Santa Vittoria in Matenano.</b>			Ete Morto . . . . .	546	547
<b>Massa Fermana</b>							2287	2296
Massa Fermana . . . . .	908	907	<b>S. Vittoria in Matenano . . . . .</b>	2148	2248		16136	16333
Villa Berarda . . . . .	551	550	<b>Monte Falcone Appennino</b>			<b>CIRCONDARIO . . . . .</b>	108944	112296
	1459	1457	Monte Falcone Appennino . . . . .	247	260	<b>PROVINCIA . . . . .</b>	209185	215395
			Smerillo . . . . .	148	186			

Segue CIRCOSCRIZIONE DEI MANDAMENTI.

**Avellino.**

**31 dicembre 1881.**

COMUNI E RISPETTIVE FRAZIONI che costituiscono i mandamenti	POPOLAZIONE		COMUNI E RISPETTIVE FRAZIONI che costituiscono i mandamenti	POPOLAZIONE		COMUNI E RISPETTIVE FRAZIONI che costituiscono i mandamenti	POPOLAZIONE	
	pre- sente	resi- dente		pre- sente	resi- dente		pre- sente	resi- dente
<b>CIRCONDARIO DI ARIANO DI PUGLIA.</b>			<b>Bonito</b> . . . . .	3797	3842	<b>Roccabascerana</b>		
Mandamento di Accadia.			<b>Melito Valle Bonito</b> . . . . .	1743	1761	Roccabascerana . . . . .	970	988
<b>Accadia</b> . . . . .	4532	4535		<b>10599</b>	<b>10377</b>	Tuoro . . . . .	437	509
<b>Anzano degli Irpini</b>			Mandamento di Mirabella Eclano.			Cassano . . . . .	750	752
Anzano degli Irpini . . . . .	2143	2219	<b>Mirabella Eclano</b>			Squillani . . . . .	982	100J
Pagliarelle . . . . .	503	314	Mirabello . . . . .	2239	2234		3199	3258
Calabrone . . . . .	306	325	Passo Sant'Angelo . . . . .	1125	1146	<b>Mandamento di Atripalda.</b>		
	2758	2858	Carpine . . . . .	1207	1224	<b>Atripalda</b> . . . . .	6221	6290
<b>Monteleone di Puglia</b> . . . . .	3775	3818	Fontanelle . . . . .	807	817	<b>Ajello del Sabato</b>		
	<b>11065</b>	<b>11211</b>	Sau Remodano . . . . .	1447	1454	Ajello . . . . .	1261	1285
Mandamento di Ariano di Puglia.				6825	6875	Fontana . . . . .	349	347
<b>Ariano di Puglia</b> . . . . .	14398	14435	<b>Fontanarosa</b> . . . . .	2896	2930		1613	1632
Mandamento di Castel Baronia.			<b>Taurasi</b> . . . . .	2366	2454	<b>Cesinali</b>		
<b>Castel Baronia</b> . . . . .	1730	1761		<b>12087</b>	<b>12359</b>	Cesinali . . . . .	1070	1032
<b>Carife</b> . . . . .	2292	2297	Mand.° di Montecalvo Irpino.			Piano . . . . .	325	325
<b>S. Nicola Baronia</b> . . . . .	963	986	<b>Montecalvo Irpino</b> . . . . .	4290	4233		1395	1417
<b>S. Sossio</b> . . . . .	2206	2236	<b>Casalbore</b> . . . . .	1989	2026	<b>Montefredane</b>		
<b>Trevico</b>			<b>S. Arcangelo Trimonte</b> . . . . .	1113	1117	Montefredane . . . . .	1416	1440
Trevico . . . . .	870	928		<b>7392</b>	<b>7376</b>	Taverna . . . . .	158	158
Cappelle . . . . .	2898	2974	Mand.° di Orsara Dauno Irpina			Perrizzoni . . . . .	114	114
	3768	3902	<b>Orsara Dauno Irpina</b> . . . . .	5434	5371	Alimata . . . . .	371	374
<b>Vallata</b> . . . . .	3584	3771	<b>Greci</b> . . . . .	3800	3863	Arcella . . . . .	362	365
	<b>14543</b>	<b>14953</b>	<b>Montaguto</b> . . . . .	2079	2106		2421	2451
Mandamento di Flumeri.			<b>Savignano di Puglia</b> . . . . .	3746	3806	<b>S. Stefano del Sole</b> . . . . .	1844	1844
<b>Flumeri</b> . . . . .	1621	1666		<b>15059</b>	<b>15146</b>	<b>Tavernola San Felice</b>		
<b>Villanova del Battista</b> . . . . .	2021	2022	<b>CIRCONDARIO</b> . . . . .	<b>91042</b>	<b>92010</b>	Tavernola San Felice . . . . .	370	388
<b>Zungoli</b> . . . . .	2266	2265	<b>CIRCONDARIO DI AVELLINO.</b>			Sabina . . . . .	259	261
	<b>5908</b>	<b>5953</b>	Mandamento di Altavilla Irpina.				629	649
Mandamento di Grottaminarda.			<b>Altavilla Irpina</b> . . . . .	5199	5207		<b>14123</b>	<b>14283</b>
<b>Grottaminarda</b>			<b>Grottolella</b>			<b>Mandamento di Avellano.</b>		
Grottaminarda . . . . .	3630	3648	Grottolella . . . . .	1294	1294	<b>Avellino</b>		
Carpignano . . . . .	1420	1426	Taverna . . . . .	79	79	Avellino . . . . .	20485	20011
	5050	5074	Tropeani . . . . .	114	114	Valle Ponticelli . . . . .	803	813
			Pozzo del Sale . . . . .	115	116	Pianodardine . . . . .	956	942
				1602	1603	Picarelli . . . . .	676	676
							22920	22442
						<b>Bellizzi</b> . . . . .	922	937
							<b>23842</b>	<b>23379</b>
						<b>Mandamento di Bajano.</b>		
						<b>Bajano</b> . . . . .	2600	2646
						<b>Avella</b>		
						Avella . . . . .	3636	3640
						Purgatorio . . . . .	105	105
							3741	3745



Segue CIRCOSCRIZIONE DEI MANDAMENTI.

31 dicembre 1881.

Avellino.

COMUNI E RISPETTIVE FRAZIONI che costituiscono i mandamenti	POPOLAZIONE		COMUNI E RISPETTIVE FRAZIONI che costituiscono i mandamenti	POPOLAZIONE		COMUNI E RISPETTIVE FRAZIONI che costituiscono i mandamenti	POPOLAZIONE	
	pre- sente	resi- dente		pre- sente	resi- dente		pre- sente	resi- dente
<b>Mugnano del Cardinale</b>			<b>Domicella</b>			<b>Forino</b>		
Mugnano . . . . .	2483	2415	Domicella . . . . .	768	775	Forino . . . . .	2196	2223
Cardinale . . . . .	705	737	Casola . . . . .	352	353	Casaldamato . . . . .	229	232
	3188	3152		1120	1128	Casaldicreta . . . . .	78	78
<b>Quadrelle</b> . . . . .	842	934	<b>Marzano di Nola</b> . . . . .	1270	1303	Celzi . . . . .	458	446
<b>Sirignano</b> . . . . .	845	883	<b>Moschiano</b> . . . . .	1368	1408	Petruro . . . . .	712	711
<b>Sperone</b> . . . . .	1086	1099	<b>Pago del Vallo di Lauro</b>			Castello . . . . .	256	258
	12302	12459	Pago . . . . .	459	459		3929	3948
<b>Mandamento di Cervinara.</b>			Pernosano . . . . .	268	268		10670	10771
<b>Cervinara</b>			Sopravia . . . . .	247	247	<b>Mandamento di Montefusco.</b>		
Trescine . . . . .	2920	2927		974	974	<b>Montefusco</b>		
Salomoni . . . . .	1680	1683	<b>Quindici</b>			Montefusco . . . . .	1545	1571
Ferrari . . . . .	693	706	Quindici . . . . .	2213	2225	San Felice . . . . .	122	122
Pantanari . . . . .	378	381	Bosagra . . . . .	196	198	Serra . . . . .	358	363
Valle . . . . .	805	807	Beato . . . . .	206	207	Stagliata . . . . .	45	48
Ioffredo . . . . .	639	643		2615	2630	Seggio . . . . .	54	56
	7115	7147	<b>Taurano</b> . . . . .	1289	1289		2124	2160
<b>Rotondi</b> . . . . .	1639	1645		11343	11425	<b>Chianche</b> . . . . .	473	471
<b>S. Martino Valle Caudina</b>			<b>Mandamento di Mercogliano.</b>			<b>Chianchetella</b> . . . . .	394	390
San Martino . . . . .	2348	2511	<b>Mercogliano</b>			<b>Petruro</b> . . . . .	676	671
Castagneto . . . . .	413	424	Mercogliano . . . . .	2393	2439	<b>Pietradefusi</b>		
Casale . . . . .	2313	2321	Torelli . . . . .	710	713	Pisciara . . . . .	392	399
	5074	5256		3103	3152	Dentecane . . . . .	895	923
	13823	14048	<b>Capriglia</b>			Pappaceci . . . . .	129	131
<b>Mandamento</b>			Capriglia . . . . .	866	871	Serra . . . . .	168	174
<b>di Chiusano di San Domenico.</b>			Casale . . . . .	104	104	San Gennaro . . . . .	297	304
<b>Chiusano di San Domenico</b>	2967	3109	Marzano . . . . .	163	163	Pietra . . . . .	672	683
<b>Candida</b> . . . . .	1534	1534	San Felice . . . . .	501	502	Passo . . . . .	446	452
<b>Lapio</b>				1634	1640	Campanarello . . . . .	1546	1564
Lapio . . . . .	2056	2189	<b>Ospedaletto d'Alpinolo</b> . . . . .	1359	1492	San'Angelo a Cancelli . . . . .	529	530
Borgata Monaci . . . . .	133	141	<b>Pietrastornina</b>			Castello del Lago . . . . .	194	200
Arianello . . . . .	132	139	Pietrastornina . . . . .	1769	1846		5268	5363
	2321	2469	Rossi due Strada . . . . .	222	227	<b>Prata di Principato Ultra.</b>	2879	2904
<b>Manocalzati</b>			Ciardelli . . . . .	264	255	<b>S. Pietro Indelicate</b> . . . . .	138	136
Manocalzati . . . . .	1570	1566	Cappella . . . . .	294	299	<b>S. Paolina</b> . . . . .	1979	2016
San Barbato . . . . .	363	363	Furmo . . . . .	453	276	<b>Torrioni</b> . . . . .	781	785
	1933	1929	Ragucci . . . . .	179	145	<b>Tufo</b>		
<b>Parolise</b> . . . . .	939	940	Gratiello . . . . .	266	266	Tufo . . . . .	1115	1105
<b>S. Potito Ultra</b> . . . . .	1291	1281	<b>S. Angelo a Scala</b> . . . . .	1084	1118	Santa Lucia . . . . .	101	101
	10985	11232	<b>Summonte</b>			San Paolo . . . . .	203	202
<b>Mandamento di Lauro.</b>			Borgo Nuovo . . . . .	1085	1086	Santo Stefano . . . . .	69	69
<b>Lauro</b>			Embriceria . . . . .	69	69		1488	1477
Lauro . . . . .	1283	1270	Starze . . . . .	348	349		16200	16373
Fontenovella . . . . .	294	234		1502	1504	<b>Mandamento di Montemiletto.</b>		
Ima . . . . .	199	198	<b>Mand.° di Monteforte Irpino.</b>			<b>Montemiletto</b>		
Migliano . . . . .	611	610	<b>Monteforte Irpino</b> . . . . .	4384	4435	Montemiletto . . . . .	1705	1740
Pignano . . . . .	320	321	<b>Contrada</b>			San'Angelo . . . . .	168	163
	2707	2693	Contrada . . . . .	1561	1584	San Nicola . . . . .	710	713
			Ospedale . . . . .	796	804	Landolfi . . . . .	80	83
				2357	2388	Festola . . . . .	407	415
						Montaperto . . . . .	841	857
						Serra . . . . .	202	203
							4113	4180
						<b>Montefalcione</b> . . . . .	3562	3586

Segue CIRCOSCRIZIONE DEI MANDAMENTI.

Avellino.

31 dicembre 1881.

COMUNI E RISPETTIVE FRAZIONI che costituiscono i mandamenti	POPOLAZIONE		COMUNI E RISPETTIVE FRAZIONI che costituiscono i mandamenti	POPOLAZIONE		COMUNI E RISPETTIVE FRAZIONI che costituiscono i mandamenti	POPOLAZIONE	
	pre- sente	resi- dente		pre- sente	resi- dente		pre- sente	resi- dente
<b>Pratola Serra</b>			<b>Mand. di Volturara Irpina.</b>			<b>Mandamento di Frigento.</b>		
Pratola . . . . .	1327	1338	<b>Volturara Irpina . . . . .</b>	4706	5193	<b>Frigento . . . . .</b>	3985	4016
Borgo Orti . . . . .	204	207	<b>Salza Irpina . . . . .</b>	1560	1725	<b>Gesualdo . . . . .</b>	4242	4244
Borgo Piano . . . . .	206	209	<b>Sorbo di Serpico . . . . .</b>	863	903	<b>Sturno</b>		
Campagna . . . . .	646	648		7129	7821	Sturno . . . . .	1635	1787
Serra . . . . .	671	676		181851	183821	Sterpara e Torone . . . . .	1160	1167
	3054	3078					2855	2954
<b>Torre le Nocelle</b>						<b>Villamaina . . . . .</b>	871	865
Torre le Nocelle . . . . .	1305	1330					11953	12079
Casale . . . . .	575	581				<b>Mandamento di Lacedonia.</b>		
	1880	1911				<b>Lacedonia . . . . .</b>	5822	5802
	12609	12755				<b>Bisaccia . . . . .</b>	6189	6330
<b>Mand. di Montoro Superiore.</b>						<b>Rocchetta Sant'Antonio . . . . .</b>	4024	4015
<b>Montoro Superiore</b>			<b>CIRCONDARIO DI SANT'ANGELO DE' LOMBARDI.</b>				16035	16147
Torchiatì . . . . .	1080	1074	<b>Mandamento di Andretta.</b>			<b>Mandamento di Montella.</b>		
San Pietro . . . . .	700	713	<b>Andretta . . . . .</b>	4368	4483	<b>Montella</b>		
Aterrana . . . . .	1001	997	<b>Cairano . . . . .</b>	1580	1621	Piazza di Montella . . . . .	1432	1486
Banzano . . . . .	1063	1076	<b>Morra Irpino . . . . .</b>	2937	3026	Sorbo . . . . .	2329	2491
Sant'Eustachio . . . . .	482	485		8885	9130	Garzano . . . . .	1659	1756
Caliano . . . . .	424	428				Fontana . . . . .	2223	2354
	4750	4773					7643	8087
<b>Montoro Inferiore</b>			<b>Mandamento di Aquilonia.</b>			<b>Cassano Irpino . . . . .</b>	1387	1406
Piano . . . . .	604	600	<b>Aquilonia . . . . .</b>	2717	2716		9030	9493
Parrelle . . . . .	498	482	<b>Calitri . . . . .</b>	6974	7114	<b>Mandamento di Montemarano.</b>		
Preturo . . . . .	944	953	<b>Monteverde . . . . .</b>	2181	2195	<b>Montemarano . . . . .</b>	2882	2852
Figlioli . . . . .	539	535		11872	12025	<b>Castelfranci . . . . .</b>	3014	3027
San Bartolomeo . . . . .	255	259				<b>Castelvetro di Calore . . . . .</b>	2148	2166
Piazza di Pandola . . . . .	933	969					8044	8045
Misciano . . . . .	542	548				<b>Mandamento di Paternopoli.</b>		
Borgo . . . . .	1164	1177				<b>Paternopoli . . . . .</b>	2494	2548
San Felice . . . . .	211	212				<b>Luogosano . . . . .</b>	1184	1201
	5720	5735				<b>S. Mango sul Calore . . . . .</b>	1963	1997
	10470	10508				<b>S. Angelo all'Esca . . . . .</b>	2110	2211
<b>Mandamento di Serino.</b>							7751	7957
<b>Serino</b>			<b>Mandamento di Bagnoli Irpino.</b>					
Sala . . . . .	980	996	<b>Bagnoli Irpino . . . . .</b>	3092	3409			
Rivottoli . . . . .	1487	1530	<b>Nusco . . . . .</b>	4639	4664			
Ferrari . . . . .	1121	1121		7731	8073			
San Biagio . . . . .	953	989	<b>Mandamento di Calabritto.</b>					
San Sossio . . . . .	1307	1322	<b>Calabritto . . . . .</b>	3141	3226			
Canale . . . . .	525	523	<b>Caposele</b>					
	6373	6481	Caposele . . . . .	2800	2950			
<b>S. Michele di Serino . . . . .</b>	1550	1598	Fiume . . . . .	697	762			
<b>S. Lucia di Serino . . . . .</b>	1435	1450	Mater-Domini . . . . .	184	184			
	9358	9529		3681	3896			
<b>Mandamento di Solofra.</b>			<b>Quaglietta . . . . .</b>	1042	1067			
<b>Solofra</b>			<b>Senerchia . . . . .</b>	1633	1764			
Capo Solofra . . . . .	878	884		9497	9953			
Solofra . . . . .	4572	4600						
Sant'Andrea Apostolo . . . . .	584	562						
	5994	6046						
<b>S. Agata di Sotto . . . . .</b>	869	874						
	6863	6920						

Segue CIRCOSCRIZIONE DEI MANDAMENTI.

31 dicembre 1881.

Avellino - Bari.

COMUNI E RISPETTIVE FRAZIONI che costituiscono i mandamenti	POPOLAZIONE		COMUNI E RISPETTIVE FRAZIONI che costituiscono i mandamenti	POPOLAZIONE		COMUNI E RISPETTIVE FRAZIONI che costituiscono i mandamenti	POPOLAZIONE	
	pre- sente	resi- dente		pre- sente	resi- dente		pre- sente	resi- dente
Mandamento di Sant'Angelo de' Lombardi.			Castellani . . . . .	632	634	Mandamento di Teora.		
			Piano Messano . . . . .	453	457	Teora . . . . .	4565	4688
				7073	6804	Conza della Campania . . . . .	1302	1318
<b>S. Angelo de' Lombardi</b>			<b>Guardia Lombardi . . . . .</b>	4069	4084	<b>S. Andrea di Conza . . . . .</b>	2292	2390
Sant'Angelo de' Lombardi	2919	2632	<b>Lioni . . . . .</b>	4886	4933		8159	8396
San Marco . . . . .	750	670	<b>Rocca San Felice . . . . .</b>	1605	1639		119726	121942
San Francesco . . . . .	352	353	<b>Torella de' Lombardi . . . . .</b>	3136	3184	CIRCONDARIO . . . . .	392619	397773
Retezzone . . . . .	859	878		20769	20644	PROVINCIA . . . . .		
Pozzi . . . . .	557	566						
Case sparse . . . . .	551	554						

PROVINCIA DI BARI DELLE PUGLIE.

(Terra di Bari).

CIRCONDARIO DI ALTAMURA.			CIRCONDARIO DI BARI DELLE PUGLIE.			CIRCONDARIO DI ALTAMURA.		
Mandamento di Altamura.			Mand.° di Santeramo in Colle.			<b>S. Nicandro di Bari . . . . .</b>	5871	5965
<b>Altamura . . . . .</b>	19933	20013	<b>Santeramo in Colle . . . . .</b>	11220	11213	<b>Valenzano . . . . .</b>	4149	4223
							17376	17610
Mand.° di Cassano delle Murge.			CIRCONDARIO . . . . .	102852	103054	Mandamento di Capurso.		
<b>Cassano delle Murge . . . . .</b>	5012	5004				<b>Capurso . . . . .</b>	3920	3993
Mandamento di Gioia del Colle.			<b>CIRCONDARIO DI BARI DELLE PUGLIE.</b>			<b>Carbonara di Bari . . . . .</b>	6036	6051
<b>Gioia del Colle . . . . .</b>	17016	17056	Mand.° di Acquaviva delle Fonti.			<b>Ceglie del Campo . . . . .</b>	2754	2857
Mand.° di Gravina in Puglia.			<b>Acquaviva delle Fonti . . . . .</b>	8527	8525	<b>Cellammare . . . . .</b>	871	881
<b>Gravina in Puglia</b>			Mandamento di Bari delle Puglie.			<b>Triggiano . . . . .</b>	8316	8369
Gravina in Puglia . . . . .	16574	16551	<b>Bari delle Puglie</b>				21897	22151
Poggio Orsini . . . . .	331	331	Bari . . . . .	59686	59195	Mandamento di Casamassima.		
	16905	16882	Macchie . . . . .	889	885	<b>Casamassima . . . . .</b>	7335	7296
Mandamento di Grumo Appula.				60575	60080	Mandamento di Castellana.		
<b>Grumo Appula . . . . .</b>	9393	9336	Mandamento di Bitetto.			<b>Castellana . . . . .</b>	9407	9651
<b>Binetto . . . . .</b>	1178	1174	<b>Bitetto . . . . .</b>	5763	6047	Mandamento di Conversano.		
<b>Toritto . . . . .</b>	6608	6565				<b>Conversano . . . . .</b>	11890	11768
	17089	17075	Mandamento di Bitonto.			Mandamento di Fasano.		
Mandamento di Noci.			<b>Bitonto</b>			<b>Fasano . . . . .</b>	17973	17951
<b>Noci . . . . .</b>	9985	10080	Bitonto . . . . .	29812	29955	Mandamento di Giovinazzo.		
<b>Alberobello . . . . .</b>	5692	5731	Santo Spirito . . . . .	973	988	<b>Giovinazzo . . . . .</b>	9797	9838
	15677	15811	Palombaro . . . . .	1422	1427			
				26207	26370			
			Mand.° di Canneto di Bari.					
			<b>Canneto di Bari . . . . .</b>	3499	3513			
			<b>Loseto . . . . .</b>	837	862			
			<b>Montrone . . . . .</b>	3020	3047			

Segue **CIRCOSCRIZIONE DEI MANDAMENTI.**

**Bari — Belluno.**

**31 dicembre 1881.**

COMUNI E RISPETTIVE FRAZIONI che costituiscono i mandamenti	POPOLAZIONE		COMUNI E RISPETTIVE FRAZIONI che costituiscono i mandamenti	POPOLAZIONE		COMUNI E RISPETTIVE FRAZIONI che costituiscono i mandamenti	POPOLAZIONE	
	pre- sente	resi- dente		pre- sente	resi- dente		pre- sente	resi- dente
<b>Mandamento di Locorotondo.</b>			<b>Mandamento di Rutigliano.</b>			<b>Mandamento di Corato.</b>		
<b>Locorotondo . . . . .</b>	7228	7301	<b>Rutigliano . . . . .</b>	7663	7751	<b>Corato . . . . .</b>	30552	30798
<b>Cisternino . . . . .</b>	6049	6058	<b>Noicattaro . . . . .</b>	7373	7414	<b>Mand. ° di Minervino Murge.</b>		
	<b>13277</b>	<b>13359</b>		<b>15036</b>	<b>15165</b>	<b>Minervino Murge . . . . .</b>	15132	15163
<b>Mandamento di Modugno.</b>			<b>Mandamento di Turi.</b>			<b>Mandamento di Molfetta.</b>		
<b>Modugno . . . . .</b>	8676	8723	<b>Turi . . . . .</b>	6169	6129	<b>Molfetta . . . . .</b>	30056	30466
<b>Modugno . . . . .</b>	1201	1208	<b>S. Michele di Bari . . . . .</b>	4575	4672			
<b>Palrese . . . . .</b>	9880	9931		<b>10744</b>	<b>10801</b>	<b>Mandamento di Ruvo di Puglia.</b>		
<b>Bitritto . . . . .</b>	3777	3799	<b>CIRCONDARIO . . . . .</b>	<b>313008</b>	<b>313893</b>	<b>Ruvo di Puglia . . . . .</b>	17956	18051
	<b>13657</b>	<b>13730</b>				<b>Mandamento di Spinazzola.</b>		
<b>Mandamento di Mola di Bari.</b>			<b>CIRCONDARIO DI BARLETTA.</b>			<b>Spinazzola . . . . .</b>	10623	10543
<b>Mola di Bari . . . . .</b>	12435	12274	<b>Mandamento di Andria.</b>			<b>Mandamento di Terlizzi.</b>		
<b>Mandamento di Monopoli.</b>			<b>Andria . . . . .</b>	37182	37471	<b>Terlizzi . . . . .</b>	20592	21178
<b>Monopoli . . . . .</b>	20918	21004	<b>Mandamento di Barletta.</b>			<b>Mandamento di Trani.</b>		
<b>Polignano a Mare . . . . .</b>	7818	7855	<b>Barletta . . . . .</b>	33179	33594	<b>Trani . . . . .</b>	25647	26607
	<b>23736</b>	<b>23859</b>	<b>Mandamento di Bisceglie.</b>			<b>CIRCONDARIO . . . . .</b>	<b>263639</b>	<b>266549</b>
<b>Mandamento di Palo del Colle.</b>			<b>Bisceglie . . . . .</b>	23877	24017	<b>PROVINCIA . . . . .</b>	<b>679499</b>	<b>683496</b>
<b>Palo del Colle . . . . .</b>	10278	10257	<b>Mand. ° di Canosa di Puglia.</b>					
<b>Mandamento di Putignano.</b>			<b>Canosa di Puglia . . . . .</b>	18843	18656			
<b>Putignano . . . . .</b>	12093	12161						

**PROVINCIA DI BELLUNO.**

<b>Mandamento di Agordo.</b>			<b>Cencenighe</b>			<b>Gosaldo</b>		
<b>Agordo</b>			<b>Villagrande . . . . .</b>	495	583	<b>Gosaldo . . . . .</b>	1248	1655
<b>Agordo . . . . .</b>	853	925	<b>Col . . . . .</b>	136	174	<b>Tiser . . . . .</b>	811	1153
<b>Villalta . . . . .</b>	199	223	<b>Foch . . . . .</b>	81	98	<b>Vallalta . . . . .</b>	77	99
<b>Calzon . . . . .</b>	245	273	<b>Chenet . . . . .</b>	154	133		<b>2136</b>	<b>2907</b>
<b>Veran . . . . .</b>	113	118	<b>Collaz . . . . .</b>	103	139	<b>La Valle</b>		
<b>Mozzach . . . . .</b>	141	156	<b>Ghirlo . . . . .</b>	91	107	<b>Lantrago . . . . .</b>	241	309
<b>Parech . . . . .</b>	303	374	<b>Faè . . . . .</b>	153	166	<b>Fades . . . . .</b>	183	219
<b>Prompicai . . . . .</b>	125	155	<b>Pradimezzo . . . . .</b>	88	103	<b>Cugnago . . . . .</b>	254	344
<b>Toccol . . . . .</b>	327	365	<b>Martin . . . . .</b>	174	190	<b>Conaggia . . . . .</b>	296	391
<b>Farenzena . . . . .</b>	143	157	<b>Cavarzan . . . . .</b>	41	44	<b>Torsas . . . . .</b>	171	227
<b>Colvignas . . . . .</b>	55	66		<b>1521</b>	<b>1797</b>	<b>Gaidon . . . . .</b>	115	146
<b>Rif . . . . .</b>	221	258	<b>Falcade</b>			<b>Ronche . . . . .</b>	32	45
<b>Valcozzena . . . . .</b>	173	205	<b>Falcade e Molino . . . . .</b>	1703	1792	<b>Cancellade . . . . .</b>	62	80
<b>Giove . . . . .</b>	134	148	<b>Sappade, Casoni, Valt, e</b>			<b>Noach . . . . .</b>	88	123
	<b>3038</b>	<b>3429</b>	<b>Caviola . . . . .</b>	985	1059	<b>Muda . . . . .</b>	106	123
<b>Alleghe</b>				<b>2683</b>	<b>2851</b>		<b>1548</b>	<b>2007</b>
<b>Alleghe . . . . .</b>	969	1215	<b>Forno di Canale</b>			<b>Rivamonte</b>		
<b>Caprile . . . . .</b>	351	373	<b>Canale e Gares . . . . .</b>	1019	1104	<b>Villagrande . . . . .</b>	488	574
	<b>1320</b>	<b>1588</b>	<b>Fregona, Carfon e Feder</b>	546	613	<b>Rosson . . . . .</b>	279	300
				<b>1565</b>	<b>1717</b>	<b>Zenich . . . . .</b>	363	418
						<b>Angoletta . . . . .</b>	248	277
						<b>Pontalto . . . . .</b>	421	540
							<b>1799</b>	<b>2109</b>

Segue CIRCOSCRIZIONE DEI MANDAMENTI.

31 dicembre 1881.

Belluno.

COMUNI E RISPETTIVE FRAZIONI che costituiscono i mandamenti	POPOLAZIONE		COMUNI E RISPETTIVE FRAZIONI che costituiscono i mandamenti	POPOLAZIONE		COMUNI E RISPETTIVE FRAZIONI che costituiscono i mandamenti	POPOLAZIONE	
	pre- sente	resi- dente		pre- sente	resi- dente		pre- sente	resi- dente
<b>Rocca Pietore</b>			<b>Mandamento di Belluno.</b>			<b>Pieve d'Alpago</b>		
Rocca Pietore . . . . .	292		<b>Belluno</b>			Pieve d'Alpago . . . . .	385	475
Col di Rocca . . . . .	33	865	Belluno . . . . .	5766	5584	Torres . . . . .	129	155
Albe . . . . .	37		Castion Cavessago . . . . .	604	619	Plois . . . . .	92	117
Vallier . . . . .	34		Levego . . . . .	239	255	Tignes . . . . .	470	505
Pallue . . . . .	183		Sagrona . . . . .	229	234	Villa . . . . .	117	148
Sottoguda . . . . .	160		Modolo . . . . .	319	320	Garna . . . . .	264	322
Saviner di Laste . . . . .	68		Sossai . . . . .	307	338	Curago . . . . .	136	146
Rouch . . . . .	70		Calcipo . . . . .	384	404	Torch . . . . .	126	158
Sopracordevole . . . . .	136		Faverga . . . . .	375	434	Quers . . . . .	101	110
Soppera . . . . .	84		Madeago . . . . .	174	179	Chinceaz . . . . .	56	78
Laste di sotto . . . . .	36	849	Cirvoi . . . . .	343	330		1876	2214
Laste di sopra . . . . .	65		Valdart e Valli di Tibolla . . . . .	329	336	<b>Ponte nelle Alpi</b>		
Dagai . . . . .	92		Cet . . . . .	200	219	Ponte nelle Alpi . . . . .	244	257
Davare . . . . .	14		Castoi . . . . .	269	290	Polpet . . . . .	789	847
Col . . . . .	26		Visome . . . . .	514	551	Soccher . . . . .	512	605
Moè . . . . .	118		Anconetta . . . . .	147	152	Casan . . . . .	191	221
Digonera . . . . .	18	621	Sargnano . . . . .	349	368	Arsiè . . . . .	223	244
Sorarà . . . . .	70		Safforze . . . . .	147	154	Cadola . . . . .	214	224
Pezzè . . . . .	42		Fiammoi . . . . .	207	211	Lastreghe . . . . .	156	165
Caracoi Cimai . . . . .	48		Cusighe . . . . .	225	229	Vich . . . . .	369	412
Caracoi Agoin . . . . .	80		Nogarè . . . . .	241	254	Cugnan . . . . .	332	365
Bramezza . . . . .	73		Cavarzano . . . . .	434	497	Col di Cugnan . . . . .	85	105
Le Grazie . . . . .	55		Sopracroda . . . . .	165	168	Roncan . . . . .	354	444
Saviner di Calloneghe . . . . .	131		Bolzano . . . . .	542	561	Losego . . . . .	140	152
	1965	2335	Gioz e Valli . . . . .	303	318	Quantin . . . . .	222	233
<b>S. Tommaso</b>			Vezzano . . . . .	213	226		3831	4274
San Tommaso . . . . .	409	491	Tisoi . . . . .	550	573	<b>Puos d'Alpago</b>		
Ronch . . . . .	289	335	Sois . . . . .	544	543	Puos d'Alpago . . . . .	600	675
Peccol . . . . .	357	392	Orzes . . . . .	328	350	Valzella . . . . .	92	107
Avoscan . . . . .	209	243	Salcei . . . . .	475	482	Cornei . . . . .	383	433
	1264	1461	Giamosa . . . . .	287	293	Sitran . . . . .	476	511
<b>Taibon</b>			Bes . . . . .	226	241		1551	1726
Taibon . . . . .	429	524	Baldeniga . . . . .	159	162	<b>Sedico</b>		
Peden . . . . .	255	304		15660	15935	Sedico . . . . .	989	1049
San Cipriano . . . . .	95	111	<b>Chies d'Alpago</b>			Bribano e Longano . . . . .	789	922
Val . . . . .	356	425	Lamosano . . . . .	206	245	Villagio ed Unite . . . . .	210	217
Soccol . . . . .	193	242	Alpaos . . . . .	128	179	Carmegu ed Unite . . . . .	268	278
Listolade . . . . .	220	256	Molini . . . . .	93	95	Landrise e Seghe di Villa . . . . .	378	425
Pra . . . . .	180	214	Pedol . . . . .	62	71	Pojan con Roc alte e basse . . . . .	258	306
	1728	2076	Funes . . . . .	200	251	Libano ed Unite . . . . .	522	544
<b>Vallada</b>			Chies . . . . .	320	387	Mas e Canal . . . . .	498	552
Celatto . . . . .	290	335	Montanes . . . . .	125	154		3912	4293
Andrich . . . . .	228	244	Irrighe . . . . .	158	194	<b>Sospirolo</b>		
Cogullo . . . . .	156	179	Codenzano . . . . .	114	168	Sospirolo . . . . .	329	370
Mas . . . . .	88	110	Palughetto . . . . .	67	76	Sosin . . . . .	207	236
Piazzo . . . . .	52	63		1473	1820	Piz . . . . .	91	96
Sachetto . . . . .	238	254	<b>Farra d'Alpago</b>			Volpez . . . . .	281	305
Toffolo . . . . .	79	81	Farra d'Alpago . . . . .	1153	1296	Maras . . . . .	315	368
	1131	1266	Santa Croce . . . . .	250	423	Camolino . . . . .	94	104
<b>Voltago</b>			Lastra . . . . .	123	423	Gron . . . . .	434	464
Voltago . . . . .	390	499	Spert . . . . .	439	484	Oregne . . . . .	194	205
Miana . . . . .	80	113		1965	2203	San Zenon . . . . .	366	413
Digoman . . . . .	101	133	<b>Limana</b>			Mis . . . . .	251	287
Vich . . . . .	248	279	Dussoi . . . . .	172	177	Vedana . . . . .	199	209
Villa Frassenè . . . . .	202	224	Giaon . . . . .	278	314	Canal di Mis . . . . .	311	349
	1021	1248	Navasa . . . . .	251	256		3072	3406
	22724	26801	Villa . . . . .	103	105	<b>Tambre d'Alpago</b>		
<b>Mandamento di Auronzo.</b>			Cesa . . . . .	212	222	Tambre d'Alpago . . . . .	625	731
<b>Auronzo</b> . . . . .	4130	4501	Limana . . . . .	144	175	Pianon . . . . .	89	99
<b>Lorenzago</b> . . . . .	1065	1169	Pentore . . . . .	130	139	Valturcana . . . . .	193	219
<b>Lozzo Cadore</b> . . . . .	1720	1912	Polentes . . . . .	134	157	Lavina . . . . .	116	134
<b>Vigo</b>			Canè . . . . .	94	99	Borsoi . . . . .	394	387
Vigo . . . . .	527	609	Triches . . . . .	228	260	Broz . . . . .	136	145
Laggio . . . . .	1086	1323	Navenzo . . . . .	70	76	Valdenogher . . . . .	181	208
Pinè . . . . .	106	546	Tibolla . . . . .	158	174	Cansiglio . . . . .	117	132
Pelos . . . . .	513	546	Ceresera . . . . .	128	135		1791	2053
	2232	2478		2102	2289		37233	40213
	9147	10060						

Segue CIRCOSCRIZIONE DEI MANDAMENTI.

Belluno.

31 dicembre 1881.

COMUNI E RISPETTIVE FRAZIONI che costituiscono i mandamenti	POPOLAZIONE		COMUNI E RISPETTIVE FRAZIONI che costituiscono i mandamenti	POPOLAZIONE		COMUNI E RISPETTIVE FRAZIONI che costituiscono i mandamenti	POPOLAZIONE	
	pre- sente	resi- dente		pre- sente	resi- dente		pre- sente	resi- dente
<b>Mandamento di Feltre.</b>								
<b>Feltre</b>			Velos . . . . .	49	53	Soffranco . . . . .	132	133
Feltre . . . . .	3994	4044	Campo . . . . .	186	212	Faè . . . . .	166	169
Farra . . . . .	763	840	San Martin . . . . .	170	187	Fortogna . . . . .	512	528
Mugnai . . . . .	578	600	Mean . . . . .	629	681	Dogna . . . . .	179	196
Tomo . . . . .	600	657	Villa di Pria . . . . .	91	115	Provagna . . . . .	211	227
Vielaga, Croci, Sanzan . . . . .	790	837	Lasserai . . . . .	92	105			
Villapajera . . . . .	744	813	Dussan . . . . .	116	127		3344	3530
Yellai . . . . .	290	313	Cergnai . . . . .	233	245	<b>Castello Lavazzo</b>		
Zermen, Cart . . . . .	774	823	Callibago . . . . .	142	161	Castello Lavazzo . . . . .	577	708
Cellarda, Canal, Anzu . . . . .	739	762	Salmenega . . . . .	89	96	Olanreghe . . . . .	323	370
Villabruna . . . . .	701	787	Bivai . . . . .	75	77	Podenzoi . . . . .	468	531
Poen . . . . .	888	887	Campel . . . . .	230	240	Codisago . . . . .	569	670
Arson con Vignuj . . . . .	864	923	Cassol . . . . .	39	44		1937	2279
Lamen, Pren e Lasen . . . . .	891	963		4243	4630	<b>Forno di Zoldo</b>		
	12566	13258	<b>Seren</b>			Forno . . . . .	707	829
<b>Alano di Piave</b>			Seren . . . . .	1120	1523	Campo . . . . .	241	278
Alano . . . . .	1670	1790	Valle . . . . .	1085	1301	Sommariva . . . . .	303	321
Colmirano . . . . .	219	259	Rasai . . . . .	797	917	Calchera . . . . .	114	154
Uson . . . . .	208	234	Campo . . . . .	527	621	Astragal . . . . .	351	436
Campo . . . . .	381	397	Porcen . . . . .	410	471	Prà . . . . .	184	203
Faveri . . . . .	77	89		3939	4833	Bragarezza . . . . .	257	329
Fenor . . . . .	391	427	<b>Vas</b>			Fornesighe . . . . .	552	683
	2946	3196	Vas . . . . .	476	480	Casal . . . . .	173	229
<b>Cesio Maggiore</b>			Scalon . . . . .	125	141	Colcerver . . . . .	256	282
Cesio Maggiore . . . . .	1165	1209	Cavrera . . . . .	275	303	Villa . . . . .	204	263
Can . . . . .	356	373	Marziai . . . . .	270	291	Foppa . . . . .	269	393
Soranzon . . . . .	594	625		1146	1215		307	414
Pullir . . . . .	748	788		35355	38731	<b>S. Tiziano di Goimna</b>		
Pez . . . . .	749	781	<b>Mandamento di Fonzaso.</b>			Fusine . . . . .	156	197
Marsiai . . . . .	321	343	<b>Fonzaso</b>			Soramàè . . . . .	57	85
	3933	4125	Fonzaso, Giaron e Pede- ronca . . . . .	2658	2827	Iral . . . . .	41	65
<b>Pedavena</b>			Arten . . . . .	1072	1245	Pianaz . . . . .	159	205
Pedavena . . . . .	818	1003	Frassèn ed Agana . . . . .	686	721	Mareson . . . . .	223	257
Murle . . . . .	543	680		4416	4793	Brusadaz . . . . .	166	248
Norcen . . . . .	332	371	<b>Arsiè</b>			Costa . . . . .	73	115
Facen . . . . .	924	1191	Arsiè . . . . .	1859	1939	Coi . . . . .	154	207
	2617	3185	Mellame . . . . .	766	899	Pecol . . . . .	169	233
<b>Quero</b>			Rivai . . . . .	775	846	Cordelle . . . . .	75	103
Quero . . . . .	1210	1301	Rocca . . . . .	2083	2176	Gavaz . . . . .	121	153
Santa Maria . . . . .	180	188	Pastro . . . . .	584	579	Molin . . . . .	93	118
Carpen . . . . .	217	232	San Vito . . . . .	587	612	Chiesa . . . . .	163	201
Bilavon . . . . .	198	199		6659	7051		1650	2187
Schievenin . . . . .	458	485	<b>Lamon</b>			<b>Soverzene.</b>	268	285
	2263	2405	Lamon . . . . .	2721	3279		11117	13095
<b>S. Gregorio nelle Alpi</b>			Arina . . . . .	317	524	<b>Mandamento di Mel.</b>		
San Gregorio . . . . .	166	177	San Donato . . . . .	404	553	<b>Mel</b>		
Roncoi . . . . .	455	519		3442	4356	Mel . . . . .	658	693
San Felice . . . . .	17	20	<b>Sovramonte</b>			Follo . . . . .	102	115
Saltei . . . . .	36	39	Servo . . . . .	508	575	Gus . . . . .	124	139
Barp . . . . .	36	34	Sorriva . . . . .	579	635	Nave . . . . .	79	91
Cort . . . . .	87	91	Zorzoi . . . . .	809	968	Marcador . . . . .	361	396
Carazai . . . . .	82	99	Salzen . . . . .	283	340	Col . . . . .	178	195
Alconis . . . . .	143	165	Aunc . . . . .	499	563	Pagogna . . . . .	99	104
Paderno . . . . .	336	365	Faller . . . . .	456	504	Conzago . . . . .	193	204
Luni . . . . .	63	68		3134	3585	Tremea . . . . .	215	233
Fumach . . . . .	103	104	<b>Mandamento di Longarone.</b>			Campo S. Pietro . . . . .	232	252
Mujach . . . . .	115	133	<b>Longarone</b>			Zottier . . . . .	449	496
Maserolle . . . . .	18	19	Longarone . . . . .	990	1036	Farra . . . . .	359	379
Velos . . . . .	45	50	Roggia . . . . .	103	119	Campo . . . . .	88	95
	1702	1884	Rivalta . . . . .	97	117	Villa di Villa . . . . .	1133	1237
<b>S. Giustina</b>			Pirago . . . . .	300	329	Corte . . . . .	335	349
Santa Giustina . . . . .	229	234	Igne . . . . .	654	676	Samproguo . . . . .	132	143
Ignan . . . . .	340	366				Pellegai . . . . .	350	370
Salzan . . . . .	411	470				Carve . . . . .	385	411
Sartena . . . . .	198	207				Tiago . . . . .	408	422
Formegan . . . . .	716	784				Bardies . . . . .	281	321
Santa Margherita . . . . .	143	158				Cordellon . . . . .	340	354
Colvago . . . . .	65	68					6496	6999

CIRCOSCRIZIONE DEI MANDAMENTI.

31 dicembre 1881.

Belluno — Benevento.

COMUNI E RISPETTIVE FRAZIONI che costituiscono i mandamenti	POPOLAZIONE		COMUNI E RISPETTIVE FRAZIONI che costituiscono i mandamenti	POPOLAZIONE		COMUNI E RISPETTIVE FRAZIONI che costituiscono i mandamenti	POPOLAZIONE	
	pre- sente	resi- dente		pre- sente	resi- dente		pre- sente	resi- dente
<b>Trichiana</b>			<b>Cibiana</b>			<b>Zoppè</b>		
Trichiana . . . . .	238	260	Masariè . . . . .	437	505	Bortolot . . . . .	211	235
Casteldardo . . . . .	163	168	Cibiana . . . . .	335	458	Villa . . . . .	148	242
Pialdier . . . . .	434	462	Pianezze . . . . .	335	404	Sagni . . . . .	67	103
Cavassico di sotto . . . . .	180	197		1107	1367		426	640
Cavassico di sopra . . . . .	164	175	<b>Domegge</b>				18604	22519
Morgan . . . . .	287	304	Domegge . . . . .	1347	1567			
Frontino . . . . .	212	222	Vallesella . . . . .	583	708			
Carfagnoi . . . . .	150	162	Grea . . . . .	305	378			
Saccon . . . . .	52	53		2235	2653	<b>Mandamento di S. Stefano del Comelico.</b>		
Sant'Antonio . . . . .	180	185	<b>Ospitale</b>			<b>Comelico Inferiore</b>		
Confos. . . . .	262	271	Ospitale . . . . .	338	392	Santo Stefano . . . . .	871	875
Campedei . . . . .	225	240	Rivalgo . . . . .	101	128	Campolongo . . . . .	840	852
Pranolz . . . . .	60	68	Davestra . . . . .	192	228	Costalissojo . . . . .	520	539
	2608	2768	Termine . . . . .	262	337	Casada . . . . .	182	185
				893	1085		2413	2451
<b>Lentiai</b>			<b>Perarolo</b>			<b>Comelico Superiore</b>		
Lentiai . . . . .	615	681	Perarolo . . . . .	738	807	Candide . . . . .	951	1151
Cesana . . . . .	246	262	Sacco . . . . .	80	93	Casamazzagno . . . . .	879	970
Villapiana . . . . .	162	174	Canale . . . . .	342	415	Dosoledo . . . . .	876	982
Ronchena . . . . .	475	562	Caralte . . . . .	418	482	Padola . . . . .	867	998
Canai . . . . .	126	134		1578	1797		3573	4101
Stabie . . . . .	454	500	<b>S. Vito di Cadore</b>			<b>Danta . . . . .</b>	558	571
Marciai . . . . .	73	97	Vallesella . . . . .	356	447	<b>S. Nicolò di Comelico</b>		
Colderù . . . . .	662	692	Resnigo . . . . .	491	581	San Nicolò . . . . .	300	346
	2813	3102	Serdes . . . . .	257	316	Costa . . . . .	288	352
	11917	12859	Costa . . . . .	164	178		588	698
			Chiapuzza . . . . .	222	297	<b>S. Pietro Cadore</b>		
<b>Mand.° di Pieve di Cadore.</b>				1490	1789	San Pietro . . . . .	591	610
<b>Pieve di Cadore</b>			<b>Selva Bellunese</b>			Presonajo . . . . .	353	379
Pieve di Cadore . . . . .	694	735	Selva . . . . .	730	714	Valle . . . . .	417	433
Pozzale . . . . .	886	1032	Pescul. . . . .	166	164	Costalta . . . . .	721	781
Sottocastello . . . . .	768	845		896	878		2082	2203
Tai . . . . .	659	717	<b>Valle di Cadore</b>			<b>Sappada</b>		
Nebbiù . . . . .	377	476	Valle . . . . .	1665	2084	Granvilla . . . . .	546	609
	3384	3835	Venas . . . . .	649	949	Fontana . . . . .	363	408
				2314	3033	Cima di Sappada . . . . .	269	305
<b>Borca</b>			<b>Vodo</b>				1178	1322
Borca . . . . .	577	626	Vodo . . . . .	1079	1432		10392	11346
Cancia . . . . .	396	437	Peajo e Vinigo . . . . .	896	1074		174140	195419
Villanova . . . . .	152	182		1975	2506			
	1125	1245						
<b>Calalzo</b>								
Calalzo . . . . .	963	1430						
Rizzios . . . . .	218	261						
	1181	1691						

PROVINCIA DI BENEVENTO.

CIRCONDARIO DI BENEVENTO.

Mandamento di Airola.	POPOLAZIONE		Mandamento di Benevento.	POPOLAZIONE	
	pre- sente	resi- dente		pre- sente	resi- dente
<b>Airola</b>	5034	5137	<b>Benevento</b>	18242	17970
<b>Arpaja</b>	1362	1400	Monte Pino . . . . .	1397	1400
<b>Bucciano</b>			Guardie e Capodimonte . . . . .	969	969
Bucciano . . . . .	340	362	Saglieto e San Vitale . . . . .	1023	1020
Casinuovo . . . . .	415	426		21631	21359
Pastorano . . . . .	483	532	<b>Arpaise</b>		
	1241	1320	Arpaise, Rossi e Casale dei Preti . . . . .	1051	1052
			Terranova, Pasquarielli, Mirandi e Baccari . . . . .	501	156
				1552	1508

Segue CIRCOSCRIZIONE DEI MANDAMENTI.

Benevento.

31 dicembre 1881.

COMUNI E RISPETTIVE FRAZIONI che costituiscono i mandamenti	POPOLAZIONE		COMUNI E RISPETTIVE FRAZIONI che costituiscono i mandamenti	POPOLAZIONE		COMUNI E RISPETTIVE FRAZIONI che costituiscono i mandamenti	POPOLAZIONE		
	pre- sente	resi- dente		pre- sente	resi- dente		pre- sente	resi- dente	
<b>Ceppaloni</b>			<b>Fragneto Monforte . . . . .</b>	2108	1980	<b>Tocco Gaudio</b>			
Ceppaloni, Manni, Majelli, S. Angiolillo, Barba e S. Croce . . . . .	1278	1282	<b>Pago Vejano . . . . .</b>	2350	2368	Tocco Gaudio . . . . .	1285	1297	
Chianche, Martini, Cata- lani . . . . .	1025	1041	<b>Pietra Elcina . . . . .</b>	3723	3692	La Riola . . . . .	216	221	
San Giovanni . . . . .	938	935		12646	12501		1501	1518	
	3296	3318	<b>Mandamento di San Giorgio la Montagna.</b>			<b>Torrecuso . . . . .</b>	2018	2030	
<b>S. Leucio</b>							12820	13079	
Facchiani . . . . .	1427	1434				<b>CIRCONDARIO . . . . .</b>		104290	104559
Confini . . . . .	508	516	<b>S. Giorgio la Montagna</b>			<b>CIRCONDARIO DI CERRETO SANNITA.</b>			
Maccabei . . . . .	807	816	San Giorgio la Montagna	548	541	<b>Mandamento di Cerreto Sannita.</b>			
	2742	2766	Piano . . . . .	324	329	<b>Cerreto Sannita . . . . .</b>	5343	5265	
<b>S. Angelo a Cupolo</b>			Sant'Agnese . . . . .	257	262	<b>Faicchio</b>			
Sant'Angelo a Cupolo . .	654	653	Marzano . . . . .	269	273	Faicchio . . . . .	2034	2102	
Sciarre . . . . .	59	59	Ginestra . . . . .	1243	1248	Casali . . . . .	1290	1357	
Panelli . . . . .	89	89		2641	2653	Massa inferiore . . . . .	582	609	
Montorso . . . . .	373	379	<b>San Martino Sannita</b>				3906	4068	
Manoli . . . . .	121	121	San Martino e Landolfi .	444	453	<b>S. Lorenzello . . . . .</b>	2103	2221	
Pastene . . . . .	545	555	Terranova . . . . .	216	221		11352	11554	
Motta . . . . .	184	185	San Giacomo . . . . .	336	342	<b>Mandamento di Cusano Mutri.</b>			
Perrillo . . . . .	274	277	Lentace . . . . .	132	137	<b>Cusano Mutri</b>			
San Marco a Monte . . .	264	265	Mancusi . . . . .	115	111	Cusano Mutri . . . . .	3646	3679	
Bagnera . . . . .	350	348	Cucciano e San Pietro . .	487	495	Civitella Licinio . . . . .	667	668	
	2919	2931		1730	1759		4313	4347	
	32149	31882	<b>S. Nazario e Calvi</b>			<b>Pietraraja . . . . .</b>	2062	2245	
<b>Mandamento di Montesarchio.</b>			San Nazario, Casalfesto, Montefalcone, Audisoli Calvi, La Frazia . . . . .	1435 1057	1448 1077		6375	6592	
<b>Montesarchio</b>				2492	2525	<b>Mand.° di Guardia Sanframondi</b>			
Montesarchio . . . . .	5814	5831	<b>S. Niccola Manfredi</b>			<b>Guardia Sanframondi . . .</b>	4848	4895	
Varoni . . . . .	1018	1018	San Niccola . . . . .	518	523	<b>Amorosi . . . . .</b>	1927	2103	
Cirignano . . . . .	344	344	Santa Maria a Toro . . .	342	365	<b>Castelvenero . . . . .</b>	911	944	
	7206	7223	Santa Maria Ingrisone . .	377	374	<b>S. Lorenzo Maggiore . . .</b>	2147	2192	
<b>Apollosa</b>			Monterocchetta . . . . .	294	311	<b>S. Salvatore Telesino</b>			
Francesca . . . . .	439	504	Pagliara . . . . .	280	281	San Salvatore . . . . .	2357	2357	
Mazzoni . . . . .	805	805	Toccanisi . . . . .	186	185	Puglianello . . . . .	642	637	
Savojari . . . . .	439	441		1997	2039		2999	2994	
	1743	1750		8860	8976	<b>Mandamento di Morcone.</b>			
<b>Bonea . . . . .</b>	1682	1688	<b>Mandamento di Vitulano.</b>			<b>Morcone . . . . .</b>	7422	7205	
<b>Pannarano . . . . .</b>	2647	2635	<b>Vitulano</b>			<b>Sassinoro . . . . .</b>	1719	1453	
	13278	13296	Vitulano . . . . .	1242	1264		9141	8658	
<b>Mandamento di Paduli.</b>			Capo Vitulano . . . . .	686	702				
<b>Paduli . . . . .</b>	3663	3661	Fuschi . . . . .	454	460				
<b>Apice . . . . .</b>	4131	4118	San Pietro . . . . .	416	420				
<b>Buonalbergo</b>				2798	2846				
Buonalbergo . . . . .	2447	2181	<b>Campolidei Monte Taburno</b>	563	595				
Manfredi . . . . .	777	835	<b>Castelpoto . . . . .</b>	1516	1533				
	3224	3286	<b>Cautano</b>						
	11018	11035	Cautano . . . . .	631	638				
<b>Mandamento di Pescolamazza.</b>			Cacciano Trescine . . . .	600	608				
<b>Pescolamazza . . . . .</b>	2444	2412		1231	1276				
<b>Fragneto l'Abate . . . . .</b>	2021	2019	<b>Foglianise . . . . .</b>	1853	1872				
			<b>Paupisi</b>						
			Piano di Paupisi . . . . .	833	876				
			Vallone . . . . .	437	533				
				1330	1409				



Segue CIRCOSCRIZIONE DEI MANDAMENTI.

31 dicembre 1881.

Benevento — Bergamo.

COMUNI E RISPETTIVE FRAZIONI che costituiscono i mandamenti	POPOLAZIONE		COMUNI E RISPETTIVE FRAZIONI che costituiscono i mandamenti	POPOLAZIONE		COMUNI E RISPETTIVE FRAZIONI che costituiscono i mandamenti	POPOLAZIONE	
	pre- sente	resi- dente		pre- sente	resi- dente		pre- sente	resi- dente
Mandamento di Pontelandolfo.			<b>Melizzano</b>			Mandamento di San Bartolommeo in Galdo.		
<b>Pontelandolfo</b> . . . . .	4911	4910	Melizzano . . . . .	1900	1909	<b>S. Bartolommeo in Galdo</b> . . . . .	7655	7692
<b>Casalduni</b>			Dugenta . . . . .	1028	1029			
Casalduni . . . . .	3008	3119		2928	2938			
Ponte . . . . .	551	554		11928	12123			
	3649	3673	<b>CIRCONDARIO</b> . . . . .	75931	76288			
<b>Campolattaro</b> . . . . .	1796	1648				Mandamento di San Giorgio la Molar.		
<b>S. Lupo</b> . . . . .	1766	1825				<b>S. Giorgio la Molar</b> . . . . .	4814	4819
	12122	12056	<b>CIRCONDARIO</b> <b>DI S. BARTOLOMMEO IN GALDO.</b>			<b>Molinara</b> . . . . .	2585	2643
Mand.° di Sant'Agata de' Goti						<b>S. Marco dei Cavoti</b> . . . . .	4974	5022
<b>S. Agata de' Goti</b>			Mandamento di Baselice.				12373	12484
Sant'Agata de' Goti . . . . .	4607	4582	<b>Baselice</b> . . . . .	3888	3923			
Faggiano . . . . .	2480	2481	<b>Castelvetero in Val Fortore</b>	3994	4009	Mandamento di Santa Croce di Morcone.		
Lajano . . . . .	551	558	<b>Fojano di Val Fortore</b> . . . . .	2077	2108	<b>S. Croce di Morcone</b> . . . . .	4208	4201
Bagnoli . . . . .	598	599		9959	10040	<b>Castelpagano</b>		
	8236	8220				Castelpagano . . . . .	2758	2787
<b>Durazzano</b> . . . . .	1863	1864	Mandamento di Castelfranco in Miscano.			La Valle . . . . .	102	105
<b>Limatola</b>			<b>Castelfranco in Miscano</b> . . . . .	4095	4319		2860	2892
Limatola . . . . .	783	780	<b>Ginestra de' Schiavoni</b> . . . . .	804	821	<b>Cerce Maggiore</b>		
Ave Gratia Plaena . . . . .	892	908	<b>Montefalcone di Val Fortore</b>	3171	3503	Cerce Maggiore . . . . .	3138	3173
Biancano . . . . .	407	410		8070	8643	Casalvatico . . . . .	80	81
	2082	2093				Capojaccio . . . . .	129	123
	12181	12177				Quartarella . . . . .	97	98
Mandamento di Solopaca.			Mandamento di Colle Sannita.			Selvafranca . . . . .	145	145
<b>Solopaca</b>			<b>Colle Sannita</b> . . . . .	5271	5415	Torre . . . . .	136	136
Solopaca . . . . .	4433	4478	<b>Circello</b> . . . . .	2818	2813	Galardi . . . . .	103	103
Telese . . . . .	545	541	<b>Reino</b> . . . . .	1005	1017	Masserie De Horio . . . . .	58	59
	4978	5019		9094	9245	Petroccolo . . . . .	99	99
<b>Frasso Telesino</b>							3985	4017
Frasso Telesino . . . . .	3853	4000					11053	11110
Nansignano . . . . .	169	166				<b>CIRCONDARIO</b> . . . . .	58204	59214
	4022	4166				<b>PROVINCIA</b> . . . . .	238425	240061

PROVINCIA DI BERGAMO.

CIRCONDARIO DI BERGAMO.		Almenno San Bartolommeo		Capizzone . . . . .		793	825
Mandamento di Almenno San Salvatore.		Almenno S. Bartolommeo	1407	1474	<b>Cepino</b> . . . . .	301	307
<b>Almenno San Salvatore</b>		Carosso . . . . .	159	172	<b>Clanezzo</b>		
Almenno alto . . . . .	872	Barlino . . . . .	372	410	Clanezzo . . . . .	260	262
Almenno basso . . . . .	1077	Albenza . . . . .	388	414	Ubiale . . . . .	439	442
	1949		2326	2470		699	704
		<b>Barzana</b> . . . . .	427	411	<b>Corna</b>		
		<b>Bedulita</b> . . . . .	657	685	Corna superiore . . . . .	537	616
		<b>Berbenno</b> . . . . .	1237	1310	Corna inferiore . . . . .	211	229
		<b>Brumano</b> . . . . .	254	286		768	845

Segue CIRCOSCRIZIONE DEI MANDAMENTI.

Bergamo.

31 dicembre 1881.

COMUNI E RISPETTIVE FRAZIONI che costituiscono i mandamenti	POPOLAZIONE		COMUNI E RISPETTIVE FRAZIONI che costituiscono i mandamenti	POPOLAZIONE		COMUNI E RISPETTIVE FRAZIONI che costituiscono i mandamenti	POPOLAZIONE	
	pre- sente	resi- dente		pre- sente	resi- dente		pre- sente	resi- dente
<b>Costa di Valle Imagna</b>			<b>Bondo Petello</b> . . . . .	423	448	<b>Curnasco</b> . . . . .	685	688
Cà Geraglio . . . . .	329	343	<b>Desenzano al Serio</b>			<b>Curno</b> . . . . .	1272	1295
Cà Cadè . . . . .	452	458	Desenzano . . . . .	749	802	<b>Corle</b> . . . . .	391	391
	781	801	Comenduno . . . . .	592	600	<b>Grumello del Piano</b> . . . . .	328	322
<b>Fuipiano Valle Imagna</b> . . . . .	209	251		1341	1402	<b>Lallio</b> . . . . .	527	525
<b>Locatello</b>			<b>Nembro</b>			<b>Mozzo</b>		
Botta . . . . .	462	466	Nembro . . . . .	3223	3245	Mozzo . . . . .	400	399
Disderoli . . . . .	409	416	Lonno . . . . .	392	393	Crocetta . . . . .	248	246
	871	882		3615	3638		648	645
<b>Mazzoleni e Falghera</b>			<b>Nese</b> . . . . .	1260	1301	<b>Orio al Serio</b> . . . . .	493	495
Mazzoleni . . . . .	215	233	<b>Pradalunga</b>			<b>Ossanesga</b> . . . . .	464	470
Falghera . . . . .	424	461	Pradalunga . . . . .	1044	1074	<b>Paladina</b> . . . . .	753	802
Piazzo . . . . .	195	199	Cornale . . . . .	452	436	<b>Pedrengo</b> . . . . .	807	838
	834	893		1476	1510	<b>Ponteranica</b> . . . . .	1179	1210
<b>Palazzago</b>			<b>Selvino</b> . . . . .	554	583	<b>Ranica</b> . . . . .	1219	1243
Palazzago . . . . .	893	935	<b>Vall'Alta</b>			<b>Redona</b> . . . . .	1283	1282
Burligo . . . . .	419	436	Vall'Alta . . . . .	784	854	<b>Rosciate</b>		
Gromlongo . . . . .	659	663	Dossello . . . . .	618	676	Rosciate . . . . .	714	720
	1971	2034		1402	1530	Gavarno . . . . .	269	273
<b>Roncola</b> . . . . .	485	496		17224	17626		983	993
<b>Rota Dentro</b> . . . . .	296	316	1° Mand.° di Bergamo.			<b>Scano al Brembo</b> . . . . .	372	386
<b>Rota Fuori</b> . . . . .	992	1072	Bergamo (città alta) . . . . .	6522	6080	<b>Scanzo</b> . . . . .	1406	1414
<b>Selino</b>			Borgo Canale . . . . .	2230	2230	<b>Seriate</b>		
Sottorivolo . . . . .	383	397	Borgo Longuelo . . . . .	1116	1118	Seriate . . . . .	2689	2796
Capignoli . . . . .	156	162	Borgo Castagneta . . . . .	785	786	Paderno . . . . .	167	166
Mojo . . . . .	161	171		10653	10214	Comonte . . . . .	408	407
<b>Strozza</b>							3264	3369
Amagno . . . . .	196	209	2° Mand.° di Bergamo.			<b>Sforzatica</b> . . . . .	1198	1181
Strozza . . . . .	283	246	Bergamo (città media e			<b>Sombreno</b> . . . . .	274	284
Caecampo . . . . .	143	146	bassa) . . . . .	17297	17634	<b>Sorisole</b>		
Cabrozzo . . . . .	65	66	Borgo Santa Caterina . . . . .	1993	2048	Sorisole . . . . .	1128	1143
	687	667	Borgo Palazzo . . . . .	2904	2975	Azzonica . . . . .	482	520
<b>Valsecca</b> . . . . .	602	643	Borgo Porta Nuova . . . . .	1593	1583	Petosino . . . . .	279	286
<b>Villa d'Almè</b>			Borgo Porta Cologno . . . . .	777	806		1889	1949
Villa d'Almè . . . . .	940	967	Borgo Porta San Ber-			<b>Stezzano</b>		
Ventulosa . . . . .	181	195	nardino . . . . .	302	314	Stezzano . . . . .	2322	2338
Ghiaje al Brembo . . . . .	214	236	Borgo Porta d'Osio . . . . .	557	580	Guzzaniga . . . . .	183	184
	1335	1398	Borgo Porta Broseta . . . . .	1360	1363		2505	2522
	19174	20042	Borgo Boccaleone . . . . .	1356	1359	<b>Torre Boldone</b> . . . . .	1118	1141
<b>Mandamento di Alzano Maggiore.</b>			Borgo Campagnola . . . . .	912	911	<b>Treviolo</b>		
<b>Alzano Maggiore</b> . . . . .	2520	2544		29051	29573	Treviolo . . . . .	886	902
<b>Albino</b>			3° Mandamento di Bergamo.*			Romola . . . . .	207	204
Albino . . . . .	2479	2466	<b>Albegno</b> . . . . .	644	650		1093	1106
Fiobbio . . . . .	464	475	<b>Almè</b> . . . . .	846	874	<b>Valtesse</b>		
Abbazia . . . . .	363	373	<b>Azzano San Paolo</b> . . . . .	989	990	Valtesse . . . . .	610	612
Casale . . . . .	134	135	<b>Bruntino</b> . . . . .	460	465	Chiesa . . . . .	624	534
	3440	3449	<b>Colognola del Piano</b> . . . . .	1339	1349		1234	1146
<b>Alzano di Sopra</b> . . . . .	586	610				<b>Villa di Serio</b> . . . . .	1041	1067
<b>Aviatico</b>							30704	31092
Aviatico . . . . .	274	276						
Ama . . . . .	91	91						
Amora . . . . .	176	174						
Ganda . . . . .	66	70						
	607	611						

(1) Comune di Bergamo: popolazione presente abitanti 39,704, residente abitanti 39,787.

Segue CIRCOSCRIZIONE DEI MANDAMENTI.

31 dicembre 1881.

Bergamo.

COMUNI E RISPETTIVE FRAZIONI che costituiscono i mandamenti	POPOLAZIONE		COMUNI E RISPETTIVE FRAZIONI che costituiscono i mandamenti	POPOLAZIONE		COMUNI E RISPETTIVE FRAZIONI che costituiscono i mandamenti	POPOLAZIONE	
	pre- sente	resi- dente		pre- sente	resi- dente		pre- sente	resi- dente
<b>Mand.° di Caprino Bergamasco.</b>			<b>Villa d'Adda</b>			<b>Mand.° di Ponte San Pietro.</b>		
<b>Caprino Bergamasco</b>			Villa di Basso . . . . .	501	536	<b>Ponte San Pietro</b>		
Caprino . . . . .	734	799	Borgo . . . . .	567	595	Ponte San Pietro . . . . .	1822	1848
Cava . . . . .	311	326	Volpino . . . . .	584	601	Briolo . . . . .	81	85
Celana . . . . .	702	577	Alzata . . . . .	576	594			
	1747	1702		2228	2326		1903	1933
<b>Calolzio . . . . .</b>	931	947	<b>Mand.° di Piazza Brembana.</b>			<b>Ambivere</b>		
<b>Carenno</b>			<b>Piazza Brembana . . . . .</b>	582	611	Ambivere . . . . .	486	509
Carenno . . . . .	806	821	<b>Averara</b>			Teggia . . . . .	88	88
Colle di Sogno . . . . .	143	154	Fontana . . . . .	346	369	Genestaro . . . . .	92	92
	949	975	Valmoresca . . . . .	66	68	Somasca . . . . .	52	59
<b>Cisano Bergamasco</b>				412	437	Cerchiera . . . . .	89	85
Cisano . . . . .	836	947	<b>Baresi . . . . .</b>	225	271		757	777
Villasola . . . . .	832	869	<b>Bordogna . . . . .</b>	199	216	<b>Bonate di Sopra</b>		
San Gregorio . . . . .	477	485	<b>Branzi . . . . .</b>	669	836	Bonate di Sopra . . . . .	1497	1517
	2205	2301	<b>Camerata Cornello . . . . .</b>	861	1156	Ghiaje . . . . .	385	391
<b>Corte</b>			<b>Carona . . . . .</b>	540	826	<b>Bonate di Sotto . . . . .</b>	1685	1709
Foppenico (con Serta) . . . . .	580	607	<b>Cassiglio . . . . .</b>	339	361	<b>Bottanuco</b>		
Sala . . . . .	502	504	<b>Cusio . . . . .</b>	441	472	Bottanuco . . . . .	954	956
Corte . . . . .	348	362	<b>Fondra . . . . .</b>	290	430	Cerro . . . . .	579	579
	1430	1473	<b>Foppolo . . . . .</b>	113	255		1533	1535
<b>Erve</b>			<b>Lenna . . . . .</b>	903	1043	<b>Brembate di Sopra</b>		
Erve . . . . .	476	478	<b>Mezzoldo . . . . .</b>	370	385	Brembate di Sopra . . . . .	744	758
Costalottiere . . . . .	174	174	<b>Mojo di Calvi . . . . .</b>	352	420	Tresolzio di Sopra . . . . .	216	222
	650	652	<b>Olmo al Brembo</b>			Tresolzio di Sotto . . . . .	103	108
<b>Lorentino</b>			Olmo e Cugno . . . . .	514	557		1066	1088
Lorentino . . . . .	170	179	<b>Ornica . . . . .</b>	324	332	<b>Brembate di Sotto</b>		
Mojoli . . . . .	135	140	<b>Piazzatorre . . . . .</b>	283	281	Brembate di Sotto . . . . .	1387	1392
Sopracornola . . . . .	208	215	<b>Piazzolo . . . . .</b>	238	253	Ponte San Vittore . . . . .	513	523
	513	534	<b>Roncobello . . . . .</b>	478	517		1900	1915
<b>Monte Marenzo</b>			<b>S. Brigida</b>			<b>Calusco</b>		
Turni e Butto Inferiore . . . . .	227	236	Mugiasca . . . . .	345	359	Calusco . . . . .	597	602
Fornace . . . . .	449	456	Bindo . . . . .	115	121	Luprita, Vanzone, Torre e Baccanello . . . . .	1192	1225
	676	692	Taleggio . . . . .	83	80		1789	1827
<b>Pontida</b>			Cugno . . . . .	154	161	<b>Capriate d'Adda . . . . .</b>	956	979
Pontida . . . . .	760	799	Caprile . . . . .	40	42	<b>Carvico . . . . .</b>	979	1031
Gandorla . . . . .	398	410	<b>Trabuchello . . . . .</b>	109	192	<b>Chignolo d'Isola . . . . .</b>	1054	1062
Odiago . . . . .	270	276	<b>Valleve . . . . .</b>	176	375	<b>Filago . . . . .</b>	832	836
Gromfaleggio . . . . .	388	397	<b>Valnegra . . . . .</b>	360	384	<b>Grignano . . . . .</b>	462	463
Valmora . . . . .	483	491	<b>Valtorta</b>			<b>Locate Bergamasco</b>		
	2299	2373	Valtorta . . . . .	306	311	Locate Bergamasco . . . . .	454	453
<b>Rossino</b>			Costa superiore . . . . .	141	145	Sottoriva . . . . .	200	198
Rossino . . . . .	301	335	Cantello . . . . .	156	156		654	651
Castello Rossino . . . . .	285	289	Rava . . . . .	148	150	<b>Madone . . . . .</b>	544	537
	586	624	Forno nuovo . . . . .	38	39	<b>Mapello</b>		
<b>S. Antonio d'Adda</b>				789	801	Mapello . . . . .	933	983
Sant'Antonio . . . . .	219	219	<b>10304</b>	<b>12174</b>	<b>Marne . . . . .</b>	210	204	
Perlupario . . . . .	195	198						
Opreno . . . . .	165	170						
	579	587						
<b>Torre de' Busi</b>								
San Michele . . . . .	503	496						
San Gottardo . . . . .	331	332						
Picia . . . . .	355	374						
Sogno . . . . .	302	310						
Valcava . . . . .	142	146						
	1633	1658						
<b>Vercurago</b>								
Vercurago . . . . .	347	375						
Somasca . . . . .	350	344						
	697	719						

Segue CIRCOSCRIZIONE DEI MANDAMENTI.

Bergamo.

31 dicembre 1881.

COMUNI E RISPETTIVE FRAZIONI che costituiscono i mandamenti	POPOLAZIONE		COMUNI E RISPETTIVE FRAZIONI che costituiscono i mandamenti	POPOLAZIONE		COMUNI E RISPETTIVE FRAZIONI che costituiscono i mandamenti	POPOLAZIONE	
	pre- sente	resi- dente		pre- sente	resi- dente		pre- sente	resi- dente
<b>Medolago</b>			<b>Parzanica</b> . . . . .	516	558	<b>Chiuduno</b>		
Medolago . . . . .	628	631	<b>Predore</b> . . . . .	950	1002	Chiuduno . . . . .	972	983
Torre . . . . .	169	171	<b>Tagliano</b>			Trasio . . . . .	191	191
	797	802	Tagliano . . . . .	1618	1631	Val del Fico . . . . .	383	385
<b>Presezzo</b>			Cividino . . . . .	384	388	Cicola . . . . .	182	185
Presezzo . . . . .	794	803	Quintano . . . . .	288	291		1728	1744
Capersegno . . . . .	261	265	<b>Tavernola Bergamasca</b>	2290	2310	<b>Costa di Mezzate</b> . . . . .	746	741
	1055	1068	Tavernola . . . . .	404	400	<b>Entratico</b> . . . . .	774	780
<b>S. Gervasio d'Adda</b> . . . . .	865	889	Cambianica . . . . .	256	258	<b>Gaverina</b>		
<b>Solza</b> . . . . .	565	571	Bianica . . . . .	92	120	Gaverina . . . . .	244	253
<b>Sotto il Monte</b>				752	778	Piano . . . . .	465	496
Sotto il Monte . . . . .	790	805	<b>Telgate</b> . . . . .	1364	1397		709	749
Pratolongo . . . . .	339	347	<b>Viadanica</b>			<b>Gorlago</b> . . . . .	1495	1536
	1129	1152	Capra . . . . .	405	414	<b>Grone</b>		
<b>Suisio</b>			Cognola . . . . .	301	310	Grone . . . . .	502	531
Suisio . . . . .	588	588	<b>Vigolo</b> . . . . .	706	724	Sant'Antonio . . . . .	256	271
Castolletto . . . . .	258	258	<b>Villongo Sant'Alessandro</b>	727	790		758	802
Piazza Amata . . . . .	322	322	Villongo Sant'Alessandro	643	659	<b>Luzzana</b>		
	1168	1168	Castione . . . . .	258	264	Luzzana . . . . .	277	284
<b>Terno</b>			<b>Villongo San Filastro</b> . . . . .	901	923	Costa . . . . .	137	140
Terno . . . . .	693	704		1024	1027		414	424
Castegnate . . . . .	593	600		19133	19882	<b>Molini di Cognola</b>		
	1286	1304	<b>Mand. ° di Trescore Balneario</b>			Molini . . . . .	348	352
	27034	27412	<b>Trescore Balneario</b> . . . . .	3088	3147	Cognola . . . . .	163	176
<b>Mandamento di Sarnico</b>			<b>Albano Sant'Alessandro</b> . . . . .	841	870		511	528
<b>Sarnico</b> . . . . .	1857	1993	<b>Berzo San Fermo</b>			<b>Mologno</b>		
<b>Adrara San Martino</b>			Cantoni di sopra . . . . .	330	342	Mologno . . . . .	649	672
Adrara San Martino . . . . .	526	563	Cantoni di sotto . . . . .	363	374	Casazza . . . . .	82	81
Villanova . . . . .	261	287	<b>Bolgare</b> . . . . .	699	716		731	753
Costa . . . . .	193	215	<b>Borgo di Terzo</b>	1292	1422	<b>Monticelli Borgogna</b> . . . . .	391	412
Gazzenda . . . . .	435	455	Borgo di Terzo . . . . .	430	462	<b>S. Stefano del Monte degli Angeli</b>		
Mascherpinga . . . . .	407	446	Terzo . . . . .	111	113	Santo Stefano . . . . .	512	520
Collepiano . . . . .	265	239	<b>Buzzone San Paolo</b>	541	575	Cicola . . . . .	358	334
	2087	2235	Buzzone San Paolo . . . . .	461	470		870	854
<b>Adrara San Rocco</b>			Bettola . . . . .	212	222	<b>Torre de' Roveri</b>		
Valdeimora . . . . .	220	268	Casale . . . . .	122	128	Torre de' Roveri . . . . .	421	431
Dumengoni . . . . .	298	332	<b>Carobbio</b> . . . . .	635	656	Torricella . . . . .	80	74
Casinelli . . . . .	252	277	<b>Cenate di Sopra</b>				501	505
	770	877	Casco di Sopra . . . . .	371	365	<b>Vigano San Martino</b>		
<b>Calepio</b> . . . . .	478	593	Sant'Ambrogio . . . . .	300	309	Vigano San Martino . . . . .	548	581
<b>Credaro</b> . . . . .	753	768	Val Pradina . . . . .	450	444	Cima Borgo di Terzo . . . . .	53	50
<b>Foresto Sparso</b> . . . . .	1238	1241	<b>Cenate di Sotto</b> . . . . .	1214	1220		601	631
<b>Gandosso</b>						<b>Zandobbio</b>		
Prato Alto . . . . .	130	137				Zandobbio . . . . .	829	847
Zanolì . . . . .	118	125				Selva . . . . .	442	447
Cressa o Varinelli . . . . .	102	106					1271	1294
Bozzoletti e Lisandrini . . . . .	130	136					21737	22297
Pontanile . . . . .	105	105				<b>Mandamento di Zogno</b>		
	585	609				Zogno . . . . .	2014	2058
<b>Grumello del Monte</b>						<b>Bliello</b> . . . . .	168	178
Grumello del Monte . . . . .	1472	1503				<b>Bracca</b>		
San Pantalone . . . . .	633	644				Bracca . . . . .	526	549
	2105	2147				Cornada . . . . .	159	163
							685	712

Segue CIRCOSCRIZIONE DEI MANDAMENTI.

31 dicembre 1881.

Bergamo.

COMUNI E RISPETTIVE FRAZIONI che costituiscono i mandamenti	POPOLAZIONE		COMUNI E RISPETTIVE FRAZIONI che costituiscono i mandamenti	POPOLAZIONE		COMUNI E RISPETTIVE FRAZIONI che costituiscono i mandamenti	POPOLAZIONE	
	pre- sente	resi- dente		pre- sente	resi- dente		pre- sente	resi- dente
<b>Brembilla</b>			<b>S. Pellegrino . . . . .</b>	1199	1256	<b>Cerete</b>		
Brembilla . . . . .	1933	1990	<b>S. Pietro d'Orzio</b>			Cerete alto . . . . .	387	402
Catrimerio . . . . .	734	767	San Pietro d'Orzio . . . . .	191	223	Cerete basso . . . . .	493	526
	2667	2757	Grumo . . . . .	322	382		880	928
<b>Cornalba . . . . .</b>	270	274		513	605	<b>Fino del Monte . . . . .</b>	471	520
<b>Costa di Serina</b>			<b>Sedrina</b>			<b>Fiumenero . . . . .</b>	280	299
Costa di Serina . . . . .	711	759	Sedrina . . . . .	547	608	<b>Gandellino</b>		
Ascensione . . . . .	290	311	Cler . . . . .	92	108	Gandellino e Tezzi . . . . .	355	375
	1001	1070	Botta . . . . .	417	455	Bondo, Gromo, Bettuno e Gabiasca . . . . .	905	972
<b>Dossena . . . . .</b>	702	755		1056	1171		1260	1347
<b>Endenna</b>			<b>Serina</b>			<b>Gorno . . . . .</b>	911	923
Endenna . . . . .	114	120	Serina . . . . .	1241	1262	<b>Gromo</b>		
Ambria . . . . .	494	505	Bagnella . . . . .	126	126	Gromo . . . . .	444	464
	608	625	Lepreno . . . . .	200	204	Boario . . . . .	344	364
<b>Frerola</b>			Valpiana . . . . .	146	162		788	828
Frerola . . . . .	131	130		1713	1754	<b>Lizzola</b>		
Pagliaro . . . . .	110	115	<b>Somendenna . . . . .</b>	316	322	Lizzola alta . . . . .	402	422
	241	245	<b>Spino al Brembo . . . . .</b>	240	256	Lizzola bassa . . . . .	199	201
<b>Fuipiano al Brembo</b>			<b>Stabello . . . . .</b>	324	344		601	623
Fuipiano al Brembo . . . . .	405	443	<b>Taleggio</b>			<b>Oltressenda Alta</b>		
Alino . . . . .	179	203	Taleggio . . . . .	255	267	Nasolino . . . . .	160	354
	584	649	Olda . . . . .	563	379	Valzurio . . . . .	97	138
<b>Gerosa</b>			Peghera . . . . .	422	447		257	492
Gerosa . . . . .	703	808	Pizzino . . . . .	249	294	<b>Oltressenda Bassa</b>		
Bura . . . . .	110	122		1289	1387	Villa d'Ogna . . . . .	230	312
	813	930	<b>Vedeseta</b>			Ogna . . . . .	308	354
<b>Grumello dei Zanchi . . . . .</b>	215	230	Vedeseta . . . . .	239	307	<b>Oneta</b>	598	666
<b>Oltre il Colle</b>			Lavina . . . . .	123	160	Oneta . . . . .	405	327
San Bartolomeo . . . . .	371	407	Reggetto . . . . .	60	74	Chignolo . . . . .	212	215
Zorzone . . . . .	239	315	Avolasio . . . . .	96	138	Cantoni . . . . .	137	143
Zambia . . . . .	413	453		548	679		754	685
	1083	1175		23727	25257	<b>Onore . . . . .</b>	441	490
<b>Piazzo Alto . . . . .</b>	315	320	<b>CIRCONDARIO . . . . .</b>	225861	233132	<b>Parre</b>		
<b>Piazzo Basso . . . . .</b>	290	307				Parre superiore . . . . .	486	520
<b>Poscante</b>			<b>CIRCONDARIO DI CLUSONE.</b>			Parre inferiore . . . . .	463	488
Poscante . . . . .	857	895	<b>Mandamento di Clusone.</b>				949	1008
Olera . . . . .	337	338	<b>Clusone . . . . .</b>	3877	4040	<b>Piaro . . . . .</b>	266	271
Monte di Nese . . . . .	289	289	<b>Ardesio</b>			<b>Ponte di Nossa</b>		
Miragolo San Marco . . . . .	176	179	Ardesio . . . . .	934	938	San Bernardino . . . . .	206	213
Miragolo San Salvatore . . . . .	47	86	Ludrigno . . . . .	692	740	Campolongo . . . . .	156	162
	1706	1787	Bani . . . . .	383	477		362	375
<b>Rigosa</b>				2009	2210	<b>Premolo . . . . .</b>	511	552
Rigosa . . . . .	260	276	<b>Bondione</b>			<b>Rovetta</b>		
Sambusita . . . . .	169	178	Beltrame . . . . .	238	264	Rovetta . . . . .	825	887
	429	454	Torre . . . . .	193	219	San Lorenzo . . . . .	368	444
<b>S. Gallo</b>				431	483		1193	1331
Callabà . . . . .	649	676	<b>Castione della Presolana</b>			<b>Songavazzo . . . . .</b>	551	590
Ponte . . . . .	372	392	Castione . . . . .	713	861	<b>Valgoglio</b>		
Antea . . . . .	251	266	Bratto . . . . .	500	723	Valgoglio . . . . .	321	484
	1275	1334	Dorga . . . . .	205	561	Novazza . . . . .	183	222
<b>S. Giovanni Bianco</b>				1218	2145		504	706
San Giovanni Bianco . . . . .	450	499					19112	21512
Cornalita . . . . .	276	299						
Oneta . . . . .	140	150						
Sentino . . . . .	166	179						
Roncaglia Entro . . . . .	199	214						
Pianca . . . . .	232	282						
	1465	1623						

Segue CIRCOSCRIZIONE DEI MANDAMENTI.

Bergamo.

31 dicembre 1881.

COMUNI E RISPETTIVE FRAZIONI che costituiscono i mandamenti	POPOLAZIONE		COMUNI E RISPETTIVE FRAZIONI che costituiscono i mandamenti	POPOLAZIONE		COMUNI E RISPETTIVE FRAZIONI che costituiscono i mandamenti	POPOLAZIONE	
	pre- sente	resi- dente		pre- sente	resi- dente		pre- sente	resi- dente
Mandamento di Gandino.			<b>Pianico</b> . . . . .	390	410	<b>CIRCONDARIO DI TREVIGLIO.</b>		
<b>Gandino</b>			<b>Ranzanico</b> . . . . .	773	793	Mandamento di Martinengo.		
Gandino . . . . .	3294	3469	<b>Riva di Solto</b> . . . . .	553	595	<b>Martinengo</b> . . . . .	4927	5116
Ciranno . . . . .	439	443	<b>Rogno</b>			<b>Bagnatica</b> . . . . .	1270	1301
	3733	3912	Rogno . . . . .	348	350	<b>Brusaporto</b> . . . . .	730	735
<b>Barzizza</b> . . . . .	359	375	Castelfranco . . . . .	353	357	<b>Calcinata</b> . . . . .	2419	2417
<b>Casnigo</b> . . . . .	1755	1877	Monti . . . . .	157	158	<b>Cavernago</b>		
<b>Cazzano Sant'Andrea</b> . . . . .	376	414	<b>Sellere</b> . . . . .	858	865	Cavernago . . . . .	278	280
<b>Cene</b> . . . . .	921	999	<b>Solto</b>	299	323	Malpaga . . . . .	438	412
<b>Colzate</b>			Solto superiore . . . . .	376	399		716	692
Colzate . . . . .	369	377	Solto inferiore . . . . .	424	453	<b>Cividate al Piano</b> . . . . .	2243	2335
Bondo . . . . .	269	281	<b>Sovere</b>	800	852	<b>Cortenuova</b> . . . . .	984	981
	638	658	Sovere . . . . .	1702	1828	<b>Ghisalba</b> . . . . .	1596	1685
<b>Fiorano al Serio</b> . . . . .	492	497	Piazza . . . . .	244	263	<b>Mornico al Serio</b> . . . . .	1682	1810
<b>Gazzaniga</b>				1946	2091	<b>Palosco</b> . . . . .	1857	1877
Gazzaniga . . . . .	1764	1822	<b>Spinone</b> . . . . .	372	385		<b>18424</b>	<b>18949</b>
Rova . . . . .	349	359	<b>Volpino</b>			Mand. ° di Romano di Lombardia.		
	2113	2181	Branico . . . . .	210	210	<b>Romano di Lombardia</b> . . . . .	4907	4963
<b>Lefte</b> . . . . .	1707	1845	Corti Sant'Antonio . . . . .	393	392	<b>Antegnate</b> . . . . .	2162	2175
<b>Orezzo</b> . . . . .	350	365	Corti San Rocco . . . . .	178	178	<b>Barbata</b> . . . . .	452	447
<b>Peja</b> . . . . .	1128	1210	Volpino . . . . .	534	533	<b>Bariano</b> . . . . .	1347	1351
<b>Vertova</b>			Qualino . . . . .	223	233	<b>Calcio</b> . . . . .	3340	3382
Vertova . . . . .	2041	2092	Flaccanico . . . . .	145	145	<b>Covo</b> . . . . .	2500	2541
Semonte . . . . .	370	372	Ceratello . . . . .	170	175	<b>Fara Olivana</b>		
	2411	2464		1863	1866	Fara Olivana . . . . .	389	384
<b>15983</b>	<b>16797</b>		<b>Zorzino</b>	179	203	Sola . . . . .	307	311
Mandamento di Lovere.			Zorzino . . . . .	78	79		696	695
<b>Lovere</b> . . . . .	2937	2669	Gargarino . . . . .	257	282	<b>Fontanella</b> . . . . .	2758	2814
<b>Bianzano</b> . . . . .	382	403		15550	15731	<b>Isso</b> . . . . .	308	303
<b>Bossico</b> . . . . .	560	618	Mandamento di Vilminore.			<b>Morengo</b> . . . . .	1078	1119
<b>Castro</b> . . . . .	521	461	<b>Vilminore</b>			<b>Mozzanica</b> . . . . .	1412	1422
<b>Endine</b>			Vilminore . . . . .	545	603	<b>Pumenengo</b> . . . . .	1516	1541
Endine . . . . .	868	923	Vilmaggiore . . . . .	214	258	<b>Torre Pallavicina</b>		
Perlisa . . . . .	76	77	Sant'Andrea . . . . .	152	165	Villanuova . . . . .	680	680
Fanovo . . . . .	44	45	Pianezza . . . . .	140	147	Santa Maria in Campagna . . . . .	595	582
Rova . . . . .	83	85		1051	1176	Torre Pallavicina . . . . .	297	294
	1071	1130	<b>Azzone</b> . . . . .	812	833		1572	1556
<b>Esmate</b>			<b>Collere</b>			<b>24048</b>	<b>24339</b>	
Esmate . . . . .	256	254	Tortola . . . . .	334	379	Mandamento di Treviglio.		
Furmignano . . . . .	29	29	Zanoli . . . . .	111	149	<b>Treviglio</b> . . . . .	13231	14083
	285	283	Carbonera . . . . .	133	147	<b>Arsago</b> . . . . .	1111	1090
<b>Fonteno</b>			Dezzo . . . . .	100	112	<b>Brignano Gera d'Adda</b> . . . . .	3057	3055
Fonteno . . . . .	362	328	<b>Ditrepovo</b>	678	787			
Xino . . . . .	95	96	Teveno . . . . .	342	375			
	457	424	Pezzolo . . . . .	168	237			
<b>Monasterolo del Castello</b> . . . . .	580	598	Bruggio . . . . .	161	178			
<b>Pian Gajano</b>			Nona . . . . .	158	179			
Valmaggiore . . . . .	243	250	<b>Schilpario</b>	829	969			
Figadelli . . . . .	203	214	Schilpario . . . . .	1144	1258			
Rova . . . . .	200	219	Barzesto . . . . .	258	308			
	646	683	Pradella . . . . .	53	66			
				1455	1632			
			<b>CIRCONDARIO</b> . . . . .		<b>55470</b>	<b>59437</b>		

Segue CIRCOSCRIZIONE DEI MANDAMENTI.

31 dicembre 1881.

Bergamo — Bologna.

COMUNI E RISPETTIVE FRAZIONI che costituiscono i mandamenti	POPOLAZIONE		COMUNI E RISPETTIVE FRAZIONI che costituiscono i mandamenti	POPOLAZIONE		COMUNI E RISPETTIVE FRAZIONI che costituiscono i mandamenti	POPOLAZIONE	
	pre- sente	resi- dente		pre- sente	resi- dente		pre- sente	resi- dente
<b>Calvenzano</b> . . . . .	1689	1698	<b>Mandamento di Verdello.</b>			<b>Pognano</b> . . . . .	626	620
<b>Canonica d'Adda</b> . . . . .	1850	1812	<b>Verdello</b> . . . . .	2126	2155	<b>Sabbio Bergamasco</b>		
<b>Caravaggio</b>			<b>Arcene</b> . . . . .	1856	1872	Sabbio . . . . .	329	328
Caravaggio . . . . .	6920	7051	<b>Boltiere</b> . . . . .	1374	1382	Dalmine . . . . .	130	129
Masano . . . . .	614	613	<b>Ciserano</b> . . . . .	1401	1400		459	457
Vidalengo . . . . .	375	378	<b>Cologno al Serio</b> . . . . .	3074	3105	<b>Spirano</b> . . . . .	2075	2097
	7909	8042	<b>Comun Nuovo</b> . . . . .	1018	1018	<b>Urgnano</b>		
<b>Casirate d'Adda</b> . . . . .	1537	1481	<b>Grassobbio</b> . . . . .	726	729	Urgnano . . . . .	3433	3520
<b>Castel Rozzone</b> . . . . .	820	809	<b>Levate</b> . . . . .	1275	1308	Basella . . . . .	509	517
<b>Fara d'Adda</b> . . . . .	2710	2720	<b>Lurano</b>				3942	4037
<b>Fornovo di San Giovanni</b> . . . . .	1070	1087	Lurano . . . . .	669	661	<b>Verdellino</b> . . . . .	1093	1086
<b>Misano di Gera d'Adda</b> . . . . .	1102	1117	Case del Torchio . . . . .	426	418	<b>Zanica</b>		
<b>Pagazzano</b> . . . . .	1089	1072		1095	1079	Zanica . . . . .	2009	2050
<b>Pontirolo Nuovo</b> . . . . .	1791	1770	<b>Mariano al Brembo</b> . . . . .	669	699	Padergnone . . . . .	105	103
	38966	39836	<b>Osio Sopra</b> . . . . .	1087	1124		2114	2153
			<b>Osio Sotto</b> . . . . .	1993	2026		28003	28347
						<b>CIRCONDARIO</b> . . . . .	109441	111471
						<b>PROVINCIA</b> . . . . .	390775	404040

PROVINCIA DI BOLOGNA.

CIRCONDARIO DI BOLOGNA.

<b>Mandamento di Bazzano.</b>		<b>1° Mandamento di Bologna.</b> (Levante).		<b>Calderara di Reno</b>				
<b>Bazzano</b> . . . . .	3081	3084	<b>Bologna (in parte) (1)</b>		Calderara di Reno . . . . .	777	778	
<b>Castello di Serravalle</b>			Città e sobborghi (in parte)	34529	34322	Longara . . . . .	1793	1754
Serravalle . . . . .	608	603	Pontevecchio . . . . .	964	951	San Vitale di Reno . . . . .	731	711
Sant'Apollinare . . . . .	778	774	Croce del Bianco . . . . .	907	899	Sacerno . . . . .	903	921
Tiola . . . . .	769	760	<b>Castenaso</b>				4204	4164
Zappolino . . . . .	650	651	Castenaso . . . . .	1439	1393	<b>Zola Predosa</b>		
	2800	2788	Piesso . . . . .	1015	1054	Lavino . . . . .	2035	2058
<b>Crespellano</b>			Marano . . . . .	1059	1071	Riale . . . . .	1725	1710
Crespellano (e Muffa) . . . . .	1321	1341	Villanova . . . . .	359	345	Ponte Ronca . . . . .	1470	1512
Pragatto (e Chiesa Nuova) . . . . .	1028	1009	Veduro . . . . .	272	250		5230	5280
Calcara (e Ponte Calcara) . . . . .	1482	1490		4194	4116	<b>3° Mandamento di Bologna.</b> (Ponente).	44679	44189
Sant'Almaso (e Ponte Samoggia) . . . . .	1130	1148	<b>S. Lazzaro di Savena</b>			<b>Bologna (in parte) (1)</b>		
	4961	4988	San Lazzaro . . . . .	464	456	Città e sobborghi (in parte)	25415	24941
<b>Monte San Pietro</b>			Caselle . . . . .	516	502	Pontelungo (in parte) . . . . .	779	763
Monte San Pietro . . . . .	371	373	Russo . . . . .	387	388	San Luca . . . . .	784	788
Monte Maggiore . . . . .	396	403	Colunga . . . . .	793	764	Paderno (in parte) . . . . .	894	896
Pradalbino . . . . .	211	217	Castel de' Britti . . . . .	1153	1168	<b>Casalecchio di Reno</b> . . . . .	2777	2777
San Martino . . . . .	298	301	Pizzocalvo . . . . .	1166	1172	<b>Praduro e Sasso</b>		
San Lorenzo . . . . .	384	384	Farneta . . . . .	377	366	Borgo del Sasso . . . . .	1047	995
Amola . . . . .	709	704	Croara . . . . .	537	522	Fontana Cà de' Gasparri . . . . .	1105	1107
Monte San Giovanni . . . . .	652	635		5393	5338	Codivilla . . . . .	601	610
San Chierlo . . . . .	258	253	<b>2° Mandamento di Bologna.</b> (Settentrione).	45987	45626	Grotta . . . . .	1003	1006
Mongiorgio . . . . .	450	449	<b>Bologna (in parte) (1)</b>			Cavara . . . . .	593	596
	3729	3729	Città e sobborghi (in parte)	25642	25174	Colleameno e Palazzo Rosso, Borghetti e Stella . . . . .	1357	1233
<b>Monteveglia</b>			Pontelungo (in parte) . . . . .	1205	1205	Panglossiana . . . . .	738	728
Monteveglia . . . . .	1493	1487	Pescarolo . . . . .	2118	2121	Cà de' Sarti . . . . .	843	831
Oliveto . . . . .	870	875	Corticella . . . . .	1657	1646	Casazza . . . . .	707	700
Montebudello . . . . .	356	355	<b>Borgo Panigale</b>				7997	7806
	2722	2717	Borgo Panigale . . . . .	2133	2121	<b>4° Mandamento di Bologna.</b> (Mezzogiorno).	38646	37971
<b>Savigno</b>			Spirito Santo . . . . .	1246	1247	<b>Bologna (in parte) (1)</b>		
Savigno . . . . .	2560	2598	Medola e Rigosa . . . . .	1244	1231	Città e sobborghi (in parte)	24923	24414
Montepastore . . . . .	2280	2311		4623	4599	Chiesa Nuova . . . . .	917	917
	4840	4909				Monte Donato . . . . .	601	603
	22133	22215				San Ruffillo . . . . .	1204	1203
						Paderno (in parte) . . . . .	735	736

(1) Comune di Bologna: popolazione presente abitanti 123,274, resid. abitanti 121,579.

Segue CIRCOSCRIZIONE DEI MANDAMENTI.

Bologna.

31 dicembre 1881.

COMUNI E RISPETTIVE FRAZIONI che costituiscono i mandamenti	POPOLAZIONE		COMUNI E RISPETTIVE FRAZIONI che costituiscono i mandamenti	POPOLAZIONE		COMUNI E RISPETTIVE FRAZIONI che costituiscono i mandamenti	POPOLAZIONE	
	pre- sente	resi- dente		pre- sente	resi- dente		pre- sente	resi- dente
<b>Ozzano dell'Emilia</b>			<b>Mandamento di Crevalcore.</b>			<b>Malalbergo</b>		
San Cristoforo . . . . .	674	684				Malalbergo . . . . .	1246	1251
Colunga . . . . .	147	147	<b>Crevalcore</b>			Pegola . . . . .	779	766
Quaderna . . . . .	1135	1149	Crevalcore . . . . .	5914	5856	Altedo . . . . .	2781	2755
Sant'Andrea . . . . .	259	259	Caselle (c San Martino) .	2234	2225		4806	4772
San Pietro d'Ozzano . . . .	654	664	Palata (con Bevilacqua e				<b>17849</b>	<b>17819</b>
Prunaro . . . . .	293	292	Galcazza . . . . .	2448	2438	<b>Mand. ° di San Giorgio di Piano.</b>		
Clagnano . . . . .	219	210		10596	10519			
Settefonti . . . . .	345	344	<b>S. Agata Bolognese . . . .</b>	3820	3934	<b>S. Giorgio di Piano</b>		
Monte Armato . . . . .	390	394		<b>14416</b>	<b>14453</b>	San Giorgio di Piano . . . .	2930	2927
	4116	4152	<b>Mandamento di Lojano.</b>			Cinquanta . . . . .	534	529
<b>Pianoro</b>			<b>Lojano</b>			Stiatico . . . . .	463	423
Pianoro e Livirgnano . . . .	3533	3533	Lojano . . . . .	885	898	Gherghenzano . . . . .	408	413
Musiano e Palazzagro . . . .	2580	2613	Roncastaldo . . . . .	743	761		4335	4292
	6113	6146	Bibulano . . . . .	656	670	<b>Argelato</b>		
	<b>38609</b>	<b>38171</b>	Scascoli . . . . .	580	584	Argelato . . . . .	1494	1485
<b>Mandamento di Budrio.</b>			Anconella . . . . .	237	236	Volta di Reno . . . . .	856	871
<b>Budrio</b>			Barbarolo . . . . .	842	861	Casadio . . . . .	882	882
Budrio . . . . .	7319	7249	Scanello . . . . .	636	639	Funo . . . . .	907	885
Vedrana . . . . .	2105	2103	Querceto . . . . .	522	529		4139	4123
Bagnarola . . . . .	3630	3547	Gragnano . . . . .	282	288	<b>Castello d'Argile</b>		
Mezzolara . . . . .	3403	3406		5383	5466	Argile . . . . .	2119	2103
	16457	16305	<b>Monghidoro</b>			Venezzano . . . . .	1397	1423
<b>Molinella</b>			Monghidoro, Cà del Costa,				3516	3526
Molinella . . . . .	3455	3421	Cà di Co e la Costa . . . .	1782	1875	<b>Galliera . . . . .</b>	4123	4184
San Pietro Capo Fiume . . . .	2861	2824	Piamaggio e Panigali . . . .	673	690	<b>S. Pietro in Casale</b>		
Marmorta . . . . .	1810	1803	Campeggio e Frassineto . . .	732	818	San Pietro in Casale . . . .	1987	1989
San Martino in Argine . . . . .	2379	2366	Gragnano e Biazzano . . . .	355	357	Rubizzano . . . . .	938	930
Selva . . . . .	831	830	Lognola . . . . .	378	384	Gavaseto . . . . .	768	778
	11336	11244	Stiolo . . . . .	326	354	San Benedetto . . . . .	445	453
	<b>27793</b>	<b>27549</b>	Vergiano . . . . .	233	231	Massumatico . . . . .	933	930
<b>Mandamento</b>			Sant'Andrea . . . . .	167	171	Sant'Alberto . . . . .	500	496
<b>di Castelfranco dell'Emilia.</b>			Fradusto . . . . .	270	274	Maccaretolo . . . . .	1452	1487
<b>Castelfranco dell'Emilia</b>			Valgattera . . . . .	340	365	Penacchio . . . . .	389	389
Castelfranco . . . . .	7495	7425		5316	5499	Asia . . . . .	201	198
Manzolino . . . . .	1724	1723	<b>Monterenzio</b>			Poggetto . . . . .	975	982
Piumazzo . . . . .	3264	3203	Villa di Cassano . . . . .	820	838		8588	8632
	12463	12451	Cà di Bazzone di Pizzano . .	1187	1204	<b>Mandamento</b>	<b>24701</b>	<b>24757</b>
<b>Mandamento di Castel Maggiore.</b>			San Clemente di Rignano . . .	516	527	<b>di S. Giovanni in Persiceto.</b>		
<b>Castel Maggiore</b>			Borgo di Bisano . . . . .	673	688	<b>S. Giovanni in Persiceto</b>		
Castel Maggiore . . . . .	1372	1361		3202	3257	Persiceto . . . . .	3144	3180
Bondanello . . . . .	675	668	<b>Monzuno</b>			Amola . . . . .	1356	1395
Sabbiuino di Piano . . . . .	1288	1236	Monzuno . . . . .	3241	3206	Ducentola . . . . .	1423	1409
Trebbio . . . . .	1036	1098	Vado . . . . .	1354	1341	San Bartolo . . . . .	2314	2371
Corticella . . . . .	179	169		4595	4547	Zenerigolo . . . . .	2118	2120
	4610	4592		<b>18496</b>	<b>18769</b>	Lorenzatico . . . . .	601	602
<b>Granarolo dell'Emilia</b>			<b>Mandamento di Minerbio.</b>			Decima . . . . .	3947	3990
Granarolo . . . . .	1220	1194	<b>Minerbio</b>				14903	15067
Quarto inferiore . . . . .	731	701	Minerbio . . . . .	4026	4039	<b>Anzola dell'Emilia</b>		
Viadagola . . . . .	819	794	San Martino in Sovignano . . .	414	410	Anzola . . . . .	2818	2864
Cadriano . . . . .	823	802	San Giovanni in Triario . . . .	806	793	Santa Maria in Strada . . . .	809	826
Lovoletto . . . . .	955	913	Cà de' Fabbri . . . . .	2054	2036	San Giacomo Martignone . . .	449	450
	4548	4404		7300	7308		4076	4140
<b>S. Maria in Duno</b>			<b>Baricella</b>			<b>Sala Bolognese</b>		
Bentivoglio . . . . .	1093	1082	Baricella . . . . .	2809	2819	Padulle . . . . .	844	823
Santa Maria in Duno . . . . .	1261	1235	San Gabriele . . . . .	1522	1510	Sala . . . . .	1263	1264
Saletto . . . . .	881	885	Boschi . . . . .	1054	1049	Bagno . . . . .	928	893
San Marino . . . . .	1017	1010	Segni . . . . .	358	361	Bonconvento . . . . .	594	587
	4252	4212					3629	3567
	<b>13410</b>	<b>13208</b>		5743	5739		<b>22808</b>	<b>22774</b>
						<b>CIRCONDARIO . . . . .</b>	<b>341810</b>	<b>339952</b>



CIRCOSCRIZIONE DEI MANDAMENTI.

31 dicembre 1881.

Bologna.

COMUNI E RISPETTIVE FRAZIONI che costituiscono i mandamenti		POPOLAZIONE		COMUNI E RISPETTIVE FRAZIONI che costituiscono i mandamenti		POPOLAZIONE		COMUNI E RISPETTIVE FRAZIONI che costituiscono i mandamenti		POPOLAZIONE	
		pre- sente	resi- dente			pre- sente	resi- dente			pre- sente	resi- dente
<b>CIRCONDARIO D'IMOLA.</b>											
<b>Mandamento di Castel S. Pietro dell'Emilia.</b>											
<b>Castel S. Pietro dell'Emilia</b>											
Castel San Pietro . . . . .	4983	4955									
Poggio . . . . .	797	789									
Liano . . . . .	1213	1216									
Casalechio de' Conti . . . . .	1138	1137									
Vedriano . . . . .	347	347									
Varignano infer. e super. . . . .	2823	2894									
Montecalderaro . . . . .	595	596									
Frassineto . . . . .	463	461									
	12365	12335									
<b>Casal Fiumanese</b>											
Casal Fiumanese . . . . .	2021	2009									
Sassoleone . . . . .	1501	1432									
	3522	3501									
	<b>15887</b>	<b>15836</b>									
<b>Mandamento di Imola.</b>											
<b>Imola</b>											
Imola, città e sobborghi . . . . .	11501	12235									
Ponte Santo . . . . .	4187	4217									
Zello . . . . .	2097	2103									
Ponticelli . . . . .	2837	2880									
San Prospero . . . . .	2501	2517									
Sasso Morelli . . . . .	4059	4005									
Sesto Imolese . . . . .	2161	2199									
	29343	30246									
<b>Dozza</b>											
Dozza . . . . .	1582	1560									
Sabbioso . . . . .	1018	1021									
	2600	2581									
<b>Mordano</b>											
Mordano . . . . .	1823	1889									
Rubano . . . . .	1363	1356									
	3186	3245									
	<b>35129</b>	<b>36072</b>									
<b>Mandamento di Medicina.</b>											
<b>Medicina</b>											
Medicina . . . . .	3914	3924									
Ganzanigo . . . . .	1797	1796									
Villa Fontana . . . . .	3499	3489									
Crocetta . . . . .	1048	1040									
Portonovo . . . . .	1792	1802									
	12050	12051									
<b>Castel Guelfo di Bologna</b>											
Castel Guelfo . . . . .	3054	3037									
	<b>15104</b>	<b>15088</b>									
<b>CIRCONDARIO</b>	<b>66120</b>	<b>66996</b>									
<b>CIRCONDARIO DI VERGATO.</b>											
<b>Mand. ° di Castiglione dei Pepoli</b>											
<b>Castiglione dei Pepoli</b>											
Castiglione dei Pepoli e Rasora . . . . .	1728	2022									
Baragazza . . . . .	1525	1878									
Lagaro . . . . .	1514	1622									
	4767	5522									
<b>Camugnano</b>											
Camugnano, Poggio e Ponteguzzi . . . . .	562	617									
Guzzano, Cà de' Fagni e Cà de' Silvagni . . . . .	200	225									
Carpineta, Cà de' Giorgi e Piazze . . . . .	301	325									
Verzuno, Serrajola e Montione . . . . .	331	330									
Vigo, Serretto e Greglio. Burcianella, Chiesa e Mattella . . . . .	410	420									
458	438										
Trasserra, Rio di Poggio e Molino . . . . .	413	471									
San Damiano, Cantarella e Spinalacqua . . . . .	179	192									
Mogne, Bonaghetto e Molino . . . . .	354	430									
Baigno, Doceia e Castellaro . . . . .	375	461									
Bargi, Cà de' Fanti e Costozza . . . . .	522	597									
Stagno, Terria e S. Giorgio Chiapporato . . . . .	361	422									
44	111										
	4510	5094									
<b>Piano del Voglio</b>											
San Benedetto . . . . .	559	574									
San' Andrea . . . . .	339	345									
Cedrecchia . . . . .	325	347									
Qualto . . . . .	193	136									
Montefredente . . . . .	484	514									
Zaccanessa . . . . .	253	260									
Ripoli . . . . .	562	559									
Monteacuto Vallese . . . . .	535	537									
Castel dell'Alpi . . . . .	743	786									
Piano . . . . .	546	535									
	4539	4713									
	<b>13816</b>	<b>15329</b>									
<b>Mandamento di Porretta.</b>											
<b>Porretta</b>											
Porretta . . . . .	1245	1236									
Borgo Sole . . . . .	358	357									
Corvella . . . . .	323	339									
Monzone . . . . .	281	321									
Borgo Piazza . . . . .	240	232									
Croci . . . . .	195	220									
Borgo Castelluccio . . . . .	319	429									
Olmo . . . . .	187	221									
Prato Novello . . . . .	183	251									
	3311	3726									
<b>Casio e Casola</b>											
Casio Castello . . . . .	712	733									
Casio Pieve . . . . .	937	995									
Casola . . . . .	681	711									
Badi . . . . .	835	1021									
	3195	3460									
<b>Gaggio Montano</b>											
Gaggio . . . . .	1092	1193									
Bombiana . . . . .	903	947									
Rocca Pitigliana . . . . .	621	631									
Affrico . . . . .	623	638									
Villiana . . . . .	359	375									
Pietra Colora . . . . .	640	660									
	4244	4444									
<b>Granaglione</b>											
Granaglione . . . . .	405	647									
Lustrola . . . . .	201	252									
Borgo Capanne . . . . .	693	739									
Poggio Capanne . . . . .	402	490									
Madognana . . . . .	378	407									
<b>Sambugedo</b>											
Sambugedo . . . . .	571	623									
Casa Nasci . . . . .	545	637									
Casa Calistri . . . . .	316	419									
Biagioni . . . . .	233	298									
Vizzero . . . . .	203	322									
	3947	4794									
<b>Lizzano in Belvedere</b>											
Lizzano . . . . .	775	916									
Vidiciatico . . . . .	423	635									
Grechia . . . . .	269	325									
Gabba . . . . .	136	153									
Monteacuto . . . . .	285	404									
Pianaccia . . . . .	219	382									
Chiesina . . . . .	532	1043									
Rocca Corneta . . . . .	603	664									
	3242	4522									
	<b>17939</b>	<b>20946</b>									
<b>Mandamento di Vergato.</b>											
<b>Vergato</b>											
Vergato . . . . .	2647	2701									
Montecavalloro e Lisano Tolè con Cavara, Luchini e Suzzano . . . . .	746	739									
	1788	1822									
	5181	5262									
<b>Caprara sopra Panico</b>											
Marzabotto . . . . .	516	500									
Luminasio . . . . .	476	476									
Medelana . . . . .	200	230									
Venola . . . . .	367	367									
Montasico . . . . .	460	462									
Malfolle . . . . .	503	501									
Panico . . . . .	286	235									
Canovella . . . . .	111	111									
Sperticano . . . . .	326	327									
San Martino . . . . .	341	340									
Casaglia . . . . .	306	306									
Ignano . . . . .	318	317									
San Silvestro . . . . .	219	219									
Sirano . . . . .	56	56									
	4485	4467									
<b>Castel d'Ajano</b>											
Castel d'Ajano . . . . .	663	680									
Sassomolare . . . . .	246	247									
Villa d'Ajano . . . . .	1002	1027									
Roffeno Musiolo . . . . .	609	629									
Casigno . . . . .	540	530									
Labante di sopra . . . . .	490	495									
Labante di sotto . . . . .	283	286									
	3833	3924									
<b>Tavernola Reno</b>											
Grizzana . . . . .	360	356									
Veggio . . . . .	476	482									
Piandisetta . . . . .	255	258									
Tavernola . . . . .	516	516									
Carviano . . . . .	307	305									
Salvaro . . . . .	515	515									
Prada . . . . .	246	244									
Monteacuto Ragazza . . . . .	509	524									
Vimignano . . . . .	655	656									
Savignano . . . . .	441	440									
	4290	4296									
	<b>17789</b>	<b>17949</b>									
<b>CIRCONDARIO</b>	<b>49544</b>	<b>54224</b>									
<b>PROVINCIA</b>	<b>457474</b>	<b>461172</b>									

Segue CIRCOSCRIZIONE DEI MANDAMENTI.

Brescia.

31 dicembre 1881.

COMUNI E RISPETTIVE FRAZIONI che costituiscono i mandamenti		POPOLAZIONE		COMUNI E RISPETTIVE FRAZIONI che costituiscono i mandamenti		POPOLAZIONE		COMUNI E RISPETTIVE FRAZIONI che costituiscono i mandamenti		POPOLAZIONE	
		pre- sente	resi- dente			pre- sente	resi- dente			pre- sente	resi- dente
<b>PROVINCIA DI BRESCIA.</b>											
<b>CIRCONDARIO DI BRENO.</b>											
<b>Mandamento di Breno.</b>											
<b>Breno</b>				<b>Ono San Pietro</b>	517	595	<b>Paisco</b>				
Breno	2552	2163		<b>Ossimo</b>			Paisco	479	537		
Pescarzo di Breno	316	320		Ossimo superiore	483	554	Perdonico	131	153		
Astrio	412	427		Ossimo inferiore	442	432		610	690		
	3280	3410		Cogno	41	42	<b>Pontagna</b>	230	235		
<b>Berzo Inferiore</b>	652	661			966	1088	<b>Ponte di Legno</b>				
<b>Bienno</b>	1813	1900		<b>Paspardo</b>	714	742	Ponte di Legno	711	820		
<b>Borno</b>				<b>Prestine</b>	653	697	Zoanno	120	162		
Borno	1448	1514			23229	24444	Precasaglio	236	230		
Annunziata	175	170		<b>Mandamento di Edolo.</b>			Pezzo	317	407		
Pian Borno	956	974		<b>Edolo</b>	1751	1836	Poia	123	136		
Cogno di Borno	145	160		<b>Berzo Demo</b>				1507	1815		
	2703	2818		Berzo			<b>Santicolo</b>	340	336		
<b>Braone</b>	484	482		Berzo			<b>Saviore</b>				
<b>Capo di Ponte</b>				Cevo			Saviore	578	916		
Capo di Ponte	834	873		<b>Cortenedolo</b>			Ponte	212	243		
Cemmo	672	640		Cortenedolo	469	489	Valle Saviore	391	528		
Pescarzo di Capo di Ponte	402	423		Vico	173	172	Fresine	102	107		
	1908	1936			642	661		1283	1794		
<b>Cerveno</b>	680	727		<b>Corteno</b>			<b>Sellero</b>				
<b>Ceto</b>				Corteno	245	235	Sellero	473	495		
Ceto	573	628		Piazza	265	293	Novelle	398	412		
Nadro	339	431		Galleno	463	521		871	907		
	978	1059		Ronco	114	136	<b>Sonico</b>				
<b>Cimbergo</b>	873	933		Lombro	173	186	Sonico	831	876		
<b>Cividate Alpino</b>	871	911		Doverio	163	179	Rino	430	479		
<b>Erbanno</b>				Megno	74	79	Garda	305	353		
Erbanno	648	713		Sant'Antonio	86	99		1566	1708		
Angone	191	206			1583	1758	<b>Temù</b>				
	839	919		<b>Grevo</b>			Temù	299	325		
<b>Esine</b>				Grevo	560	595	Lecanù	68	71		
Esine	1116	1182		Cedegolo	411	432	Molina	38	45		
Pleomo	260	312			971	1027		405	441		
Sacca	290	312		<b>Incudine</b>			<b>Vezza d'Oglio</b>				
	1666	1781		Solivo	302	324	Vezza d'Oglio	1238	1450		
<b>Losine</b>	803	843		Vago	362	337	Tu	164	166		
<b>Lozio</b>					664	711	Grano	290	210		
Villa	355	393		<b>Loveno Grumello</b>			Davena	96	103		
Laveno	260	287		Loveno	188	203		1698	1929		
Sucinva	176	191		Grumello	163	173	<b>Villa d'Allegno</b>	321	387		
Sommaprada	132	140			351	376	<b>Vione</b>				
	923	1011		<b>Malonno</b>			Vione	524	576		
<b>Malegno</b>				Malonno	892	910	Stadolina	455	505		
Malegno	849	883		Lava	412	411	Canè	332	397		
Lanico e Vezzoli	139	140		Odcla	568	580		1311	1478		
Ospitale	40	42		Zassa	177	183		22542	24815		
	1028	1065		Landò	138	140	<b>Mandamento di Pisogne.</b>				
<b>Niardo</b>	848	866		Loritto	150	152	<b>Pisogne</b>				
					2337	2376	Pisogne	2041	2067		
				<b>Monno</b>	891	915	Gratacasolo	506	523		
				<b>Mù</b>			Sonvico	99	103		
				Mù			Fraine	456	511		
				Mù	592	614	Grignaghe	526	566		
				Capo di Ponte	321	335	Toline	298	297		
					913	949		3926	4067		

Segue CIRCOSCRIZIONE DEI MANDAMENTI.

31 dicembre 1881.

Brescia.

COMUNI E RISPETTIVE FRAZIONI che costituiscono i mandamenti	POPOLAZIONE		COMUNI E RISPETTIVE FRAZIONI che costituiscono i mandamenti	POPOLAZIONE		COMUNI E RISPETTIVE FRAZIONI che costituiscono i mandamenti	POPOLAZIONE	
	pre- sente	resi- dente		pre- sente	resi- dente		pre- sente	resi- dente
<b>Anfurro</b>			<b>Capriano del Colle</b>			<b>Marmentino</b>		
Anfurro superiore . . . . .	124	128	Capriano . . . . .	921	911	Ville . . . . .	330	326
Anfurro inferiore . . . . .	115	116	Fenili Bolasi . . . . .	439	439	Dosso . . . . .	207	216
	239	241		1360	1350	Ombriano . . . . .	201	244
<b>Angolo</b>			<b>Castel Mella</b>				738	786
Angolo . . . . .	665	712	Castel Mella . . . . .	517	506	<b>Pezzaze</b>		
Bessino superiore . . . . .	86	91	Onzato . . . . .	200	205	Mondaro . . . . .	406	432
Capo di Lago . . . . .	23	21	Roncadelle . . . . .	79	79	Strevignano . . . . .	312	343
Follo . . . . .	17	15	Colorme con Fornaci . . . . .	227	218	Pezzazole . . . . .	246	252
Case sparse . . . . .	30	28		1023	1008	Lavone . . . . .	509	522
	821	867	<b>Corticelle Pieve</b> . . . . .	847	845		1473	1549
<b>Artogne</b>			<b>Dello</b> . . . . .	1315	1230	<b>Pezzero</b> . . . . .	230	248
Artogne . . . . .	1135	1183	<b>Flero</b> . . . . .	1071	1038		9132	9766
Piazze . . . . .	321	330	<b>Frontignano</b> . . . . .	443	415			
Acquebone . . . . .	166	176	<b>Ghedì</b> . . . . .	3430	3465	<b>1° Mandamento di Brescia.</b>		
	1622	1689	<b>Longhena</b> . . . . .	524	483	Brescia città (in parte) . . . . .	25737	26035
<b>Darfo</b>			<b>Mairano</b>			<b>2° Mandamento di Brescia.</b>		
Darfo . . . . .	1081	1084	Mairano . . . . .	931	934	Brescia città (in parte) . . . . .	17617	16742
Corna . . . . .	352	398	Pievedizio . . . . .	608	610			
Montecchio . . . . .	308	333		1539	1544	<b>3° Mandamento di Brescia.</b>		
Pellalepre . . . . .	175	208	<b>Montirone</b> . . . . .	851	876	Sant' Alessandro . . . . .	3451	3424
Fucine . . . . .	228	252	<b>Poncarale</b>			San Nazzaro . . . . .	4595	4522
Montagna . . . . .	2144	2275	Poncarale . . . . .	620	594	Fiomicello . . . . .	3200	3136
			Borgo Poncarale . . . . .	700	639	Urago . . . . .	738	721
<b>Gianico</b> . . . . .	818	834		1320	1233	San Bartolomeo . . . . .	2631	2566
			<b>Quinzanello</b>			Mompiano . . . . .	2661	2646
<b>Gorzone</b>			Quinzanello . . . . .	536	539	<b>Bovezzo</b>		
Gorzone . . . . .	326	333	Boldeniga . . . . .	377	333	Bovezzo . . . . .	542	552
Sciano . . . . .	499	516		913	872	Dosso . . . . .	37	40
			<b>Mandamento di Bovegno.</b>	21233	20809	Canicchio . . . . .	71	72
<b>Mazzunno</b> . . . . .	360	373	<b>Bovegno</b>			Terzago . . . . .	51	51
			Castello di Bovegno . . . . .	625	677		701	715
<b>Piano Camuno</b>			Piano . . . . .	531	539	<b>Brione</b> . . . . .	513	505
Piano Camuno . . . . .	719	724	Ludizzo . . . . .	111	115	<b>Caino</b> . . . . .	927	970
Beata . . . . .	219	222	Graticelle . . . . .	394	404	<b>Cellatica</b> . . . . .	1576	1572
Castrino e Campassi . . . . .	110	113	Meola . . . . .	229	240	<b>Collebeato</b> . . . . .	1181	1179
Solato . . . . .	224	232	Magno . . . . .	182	175			
Vissonne . . . . .	301	319		2072	2180	<b>Concesio</b>		
	1573	1610	<b>Brozzo</b>			Pieve di Concesio . . . . .	477	475
<b>Terzano</b> . . . . .	193	197	Brozzo . . . . .	313	320	Costorio . . . . .	577	575
	12195	12672	Cesovo . . . . .	245	264	Stocchetta . . . . .	524	514
<b>CIRCONDARIO</b> . . . . .	57966	61931		558	584		1578	1564
			<b>Cimmo</b>			<b>Gussago</b>		
			Tavernole . . . . .	409	430	Piazza di Gussago . . . . .	741	735
			Cimmo superiore . . . . .	291	323	Piè del Dosso . . . . .	584	597
				700	753	Casaglio . . . . .	514	507
<b>CIRCONDARIO DI BRESCIA.</b>			<b>Collio</b>			Navezze . . . . .	597	600
Mandamento di Bagnolo Mella.			Collio . . . . .	1335	1479	Ronco . . . . .	418	419
<b>Bagnolo Mella</b> . . . . .	3461	3446	San Colombano . . . . .	675	793	Valle Villa . . . . .	400	402
<b>Azzano Mella</b>			Memmo . . . . .	355	377	Croce . . . . .	489	489
Azzano . . . . .	794	776		2365	2649	Sale . . . . .	544	525
Ponte Gatello . . . . .	347	328	<b>Irma</b> . . . . .	271	276	Civine . . . . .	218	218
	1141	1104					4505	4492
<b>Barbariga</b> . . . . .	1219	1192	<b>Lodrino</b>					
			Dosso . . . . .	171	177			
<b>Brandico</b>			Villa . . . . .	271	274			
Brandico . . . . .	337	319	Invico . . . . .	283	290			
Castelgonelle . . . . .	230	214		725	741			
Ognato . . . . .	209	175						
	776	708						

(1) Comune di Brescia: popolazione presente abitanti 60630, residente abitanti 59792.

Segue CIRCOSCRIZIONE DEI MANDAMENTI.

Brescia.

31 dicembre 1881.

COMUNI E RISPETTIVE FRAZIONI che costituiscono i mandamenti	POPOLAZIONE		COMUNI E RISPETTIVE FRAZIONI che costituiscono i mandamenti	POPOLAZIONE		COMUNI E RISPETTIVE FRAZIONI che costituiscono i mandamenti	POPOLAZIONE	
	pre- sente	resi- dente		pre- sente	resi- dente		pre- sente	resi- dente
<b>Nave</b>			<b>Sarezzo</b>			<b>Sulzano</b>		
Nave . . . . .	2430	2436	Sarezzo . . . . .	1033	1032	Sulzano . . . . .	537	569
Cortine . . . . .	423	423	Zanano . . . . .	497	461	Tassano . . . . .	81	85
	2853	2859	Valgobbia . . . . .	80	73	Martegnago . . . . .	87	90
			Noboli . . . . .	184	175		705	744
			Ponte di Zanano . . . . .	297	270			
				2091	2011	<b>Vello . . . . .</b>	260	282
<b>Roncadelle</b>			<b>Villa Cogozzo</b>			<b>Zone</b>		
Roncadelle . . . . .	623	731	Villa . . . . .	454	445	Zuzano . . . . .	471	491
Villanova . . . . .	105	105	Caillia . . . . .	357	398	Cusato . . . . .	114	119
San Bernardino . . . . .	502	452	Cogozzo . . . . .	303	300	Cisiano . . . . .	107	107
	1230	1173		1114	1113		692	717
<b>S. Eufemia della Fonte</b>				12587	12559		12481	12541
Sant'Eufemia . . . . .	1546	1512	Mandamento di Iseo.			Mandamento di Lonato.		
Casa e Razziche . . . . .	202	204	<b>Iseo</b>			<b>Lonato</b>		
Buffalora . . . . .	152	136	Iseo . . . . .	1981	1935	Lonato . . . . .	2573	2586
San Polo . . . . .	345	345	Cremignane . . . . .	236	236	Sedona . . . . .	681	672
Bettole . . . . .	137	184	Covelo . . . . .	269	271	Campagna . . . . .	429	404
	2442	2381		2546	2562	Malocco . . . . .	451	458
<b>S. Vigilio . . . . .</b>	919	931	<b>Marone</b>			Esenta . . . . .	481	461
<b>S. Zeno Naviglio . . . . .</b>	927	896	Marone . . . . .	885	722	San Tommaso . . . . .	704	711
	36628	36252	Pregasso . . . . .	318	322	Centenaro . . . . .	486	457
			Colpiano . . . . .	163	163	Venzago . . . . .	352	346
				1366	1207	Maguzzano . . . . .	405	405
Mandamento di Gardone Val Trompia.			<b>Monticello Brusati</b>				6522	6505
<b>Gardone Val Trompia . . . . .</b>	2207	2173	Parmezzana . . . . .	260	249	<b>Bedizzole</b>		
<b>Carcina</b>			Foina . . . . .	465	430	Piazza di Bedizzole con		
Carcina . . . . .	463	472	Torre . . . . .	122	120	Montescantino . . . . .	1982	2019
Pregno . . . . .	163	158	Villa . . . . .	163	166	Cogozzo . . . . .	698	718
	626	630	Fontana . . . . .	208	203	San Vito . . . . .	626	645
				1221	1198	Pontenove . . . . .	309	319
<b>Inzino . . . . .</b>	687	698					3615	3701
<b>Lumezzane Pieve</b>			<b>Peschiera Maraglio . . . . .</b>	231	246	<b>Calvagese</b>		
Fontana, Renzo, Inzano,			<b>Pilzone . . . . .</b>	391	399	Calvagese . . . . .	462	452
Caselli . . . . .	597	575	<b>Provaglio d'Iseo</b>			Terzago . . . . .	133	131
Pieve . . . . .	245	249	Gresine . . . . .	724	724	Mocasinna . . . . .	325	324
Gazzolo . . . . .	254	260	Fontane Zurane . . . . .	677	694	Torre . . . . .	81	78
Valle . . . . .	123	123		1401	1418		1001	985
Piatucco, Dosso, Tuffi . . . . .	483	481	<b>Provezze</b>			<b>Carzago . . . . .</b>	703	718
	1673	1682	Badia di Provezze . . . . .	287	289	<b>Desenzano sul Lago</b>		
<b>Lumezzane Sant'Apollonio</b>			Sergnana . . . . .	228	229	Desenzano . . . . .	3849	3836
Sonico, Mosniga e Pre-			Riva . . . . .	100	102	San Pietro . . . . .	128	130
miano . . . . .	883	898	Persaga . . . . .	73	77	Vaccarolo . . . . .	245	243
San Sebastiano . . . . .	772	793	Bettole . . . . .	100	102		4220	4239
Montagnone . . . . .	610	625	Fantecolo . . . . .	107	111	<b>Moniga . . . . .</b>	738	740
	2265	2316		895	910	<b>Padenghe . . . . .</b>	1399	1433
<b>Magno sopra Inzino . . . . .</b>	333	333	<b>Sale Marasino</b>			<b>Pozzolengo . . . . .</b>	2202	2260
<b>Marcheno</b>			Sale . . . . .	835	887	<b>Rivoltella . . . . .</b>	1687	1669
Piazza . . . . .	72	72	Massenzano . . . . .	55	55	<b>Sermione</b>		
Marcheno di sopra . . . . .	211	216	Conche . . . . .	256	266	Sermione . . . . .	339	337
Contrada Aleno . . . . .	103	107	Presso . . . . .	97	100	Colombare . . . . .	283	281
Contrada Parte . . . . .	69	69	Riva . . . . .	104	105	Rovizza . . . . .	142	145
Casa sparse . . . . .	123	124	Distone . . . . .	127	131		764	763
	578	588	Maspiano . . . . .	109	103		22851	23013
<b>Polavento</b>			Dosso . . . . .	91	95	Mandamento di Montichiari.		
Polavento . . . . .	391	390	Marasino . . . . .	214	215	<b>Montichiari</b>		
San Giovanni . . . . .	418	421		1888	1963	Montichiari . . . . .	3213	3292
Gombio . . . . .	204	204	<b>Siviano</b>			Chiarini . . . . .	1057	1072
	1013	1015	Siviano e Porto . . . . .	246	257	Rò . . . . .	871	877
			Mensino e Sensano . . . . .	154	152			
			Masse, Olzano e Cure . . . . .	211	210			
			Carzano . . . . .	274	276			
				885	895			

Segue CIRCOSCRIZIONE DEI MANDAMENTI.

31 dicembre 1881.

Brescia.

COMUNI E RISPETTIVE FRAZIONI che costituiscono i mandamenti	POPOLAZIONE		COMUNI E RISPETTIVE FRAZIONI che costituiscono i mandamenti	POPOLAZIONE		COMUNI E RISPETTIVE FRAZIONI che costituiscono i mandamenti	POPOLAZIONE	
	pre- sente	resi- dente		pre- sente	resi- dente		pre- sente	resi- dente
Viglizzolo . . . . .	511	515	<b>Paderno Franciacorta . . .</b>	800	813	<b>Nuvolento . . . . .</b>	1113	1072
Bredazzano . . . . .	547	546	<b>Rodengo</b>			<b>Nuvolera . . . . .</b>	1278	1332
Casa Navagli . . . . .	1007	1082	Colombaia . . . . .	420	376	<b>Serle</b>		
	7266	7384	Padergnone . . . . .	481	483	Serle, Casella e Sorsolo . . .	209	209
<b>Acquafredda . . . . .</b>	923	921	Corneto . . . . .	119	125	Magrena . . . . .	157	160
<b>Calcinato</b>				1020	984	Berana e Monzaniga . . . . .	188	192
Calcinato . . . . .	2375	2419	<b>Sajano</b>			Bormidolo . . . . .	173	180
Calcinatello . . . . .	922	929	Castello di Sajano . . . . .	382	385	San Valdine e Gazzolo . . . . .	188	207
Ponte San Marco . . . . .	296	291	Delma . . . . .	363	367	Ronco e Coeca . . . . .	331	345
	3593	3639		745	752	Villa e Tes . . . . .	371	381
<b>Calvisano</b>			<b>Torbole Casaglia</b>			Castello . . . . .	244	248
Calvisano . . . . .	1957	2002	Torbole . . . . .	731	655		1861	1923
Casa Oriani . . . . .	530	533	Casaglia . . . . .	433	406	<b>Virle Treponti</b>		
Casa Mezzane . . . . .	814	813		1164	1061	Virle . . . . .	835	854
Malpaga . . . . .	299	299	<b>Travagliato . . . . .</b>	3928	3858	Treponti . . . . .	241	191
	3600	3647					1076	1045
<b>Carpnedolo</b>			<b>Trenzano</b>				18636	18562
Carpnedolo . . . . .	4317	4305	Trenzano . . . . .	1416	1333			
Tezze . . . . .	223	223	Pieve . . . . .	234	279		221788	220854
Madonna della Lama . . . . .	361	353		1700	1672	CIRCONDARIO . . . . .		
Madonna di Ravere . . . . .	254	256		21319	20778	CIRCONDARIO DI CHIARI.		
	5155	5140				Mandamento di Adro.		
<b>Remedello Sopra . . . . .</b>	1402	1419	Mandamento di Rezzato.			<b>Adro . . . . .</b>	2604	2626
<b>Remedello Sotto . . . . .</b>	669	676	<b>Rezzato</b>			<b>Borgonato . . . . .</b>	440	451
<b>Visano . . . . .</b>	959	971	Rezzato . . . . .	1549	1593	<b>Bornato . . . . .</b>	1140	1178
	23567	23797	Ponte . . . . .	338	330	<b>Calino . . . . .</b>	696	722
Mandamento di Ospitaletto.			San Giacomo . . . . .	258	239	<b>Capriolo . . . . .</b>	2201	2180
<b>Ospitaletto . . . . .</b>	2228	2227		2145	2162	<b>Cazzago San Martino</b>		
<b>Berlingo</b>			<b>Borgosatollo</b>			Cazzago . . . . .	1169	1159
Berlingo . . . . .	500	486	Borgosatollo . . . . .	1617	1599	Pedrocca . . . . .	563	556
Berlinghetto . . . . .	313	301	Piffione . . . . .	213	197		1732	1715
Santella Mora . . . . .	159	123	Gerole . . . . .	90	90	<b>Ciusane sul Lago . . . . .</b>	812	815
	972	910		1920	1886	<b>Colombaro . . . . .</b>	620	636
<b>Camignone</b>			<b>Botticino Mattina</b>			<b>Erbusco</b>		
Rovere . . . . .	332	318	Botticino Mattina . . . . .	752	759	Erbusco . . . . .	1142	1189
Battuta . . . . .	178	177	Sott'Acqua . . . . .	187	191	Villa Pederghano . . . . .	907	929
Valenzano . . . . .	150	154		939	950	Zocco . . . . .	730	744
	660	649	<b>Botticino Sera</b>			San Pancrazio . . . . .	272	278
<b>Castegnato</b>			Botticino Sera . . . . .	1425	1440		3051	3140
Castegnato . . . . .	1144	1130	San Gallo . . . . .	385	385	<b>Nigoline . . . . .</b>	483	487
Molino . . . . .	389	368		1810	1825	<b>Paratico</b>		
	1533	1496	<b>Cajonvico</b>			Paratico . . . . .	1001	992
<b>Cizzago . . . . .</b>	641	625	Cajonvico . . . . .	474	539	Rivatica . . . . .	117	118
<b>Comezzano . . . . .</b>	732	704	Fontane . . . . .	61	187		1118	1110
<b>Corzano</b>			Buffalora . . . . .	187	187	<b>Passirano</b>		
Corzano . . . . .	689	636		722	726	Passirano . . . . .	1089	1096
Meano . . . . .	235	232	<b>Castenedolo</b>			Monterotondo . . . . .	399	410
Bargnano . . . . .	365	358	Castenedolo . . . . .	1384	2018		1488	1506
	1269	1226	Capodimonte . . . . .	811	763	<b>Timoline . . . . .</b>	307	321
<b>Cossirano . . . . .</b>	760	720	Macina . . . . .	368	345	<b>Torbiato . . . . .</b>	563	566
<b>Lograto . . . . .</b>	1285	1269	Santa Giustina . . . . .	437	332		17255	17453
<b>Macclodio . . . . .</b>	518	463		3600	3458			
<b>Ome</b>			<b>Ciliverghe . . . . .</b>	781	776			
Ome . . . . .	444	447						
Valle . . . . .	305	308	<b>Mazzano</b>					
Martignago . . . . .	314	299	Mollinetto . . . . .	919	929			
Cerezata . . . . .	301	295	Mazzano . . . . .	472	478			
	1364	1349		1391	1407			

Segue CIRCOSCRIZIONE DEI MANDAMENTI.

Brescia.

31 dicembre 1881.

COMUNI E RISPETTIVE FRAZIONI che costituiscono i mandamenti	POPOLAZIONE		COMUNI E RISPETTIVE FRAZIONI che costituiscono i mandamenti	POPOLAZIONE		COMUNI E RISPETTIVE FRAZIONI che costituiscono i mandamenti	POPOLAZIONE	
	pre- sente	resi- dente		pre- sente	resi- dente		pre- sente	resi- dente
Mandamento di Chiari.			Mandamento di Rovato.			Toscolano		
<b>Chiari</b>			<b>Rovato</b>			Toscolano e Religione . . .	1315	1376
Chiari, città e sobborghi . . .	5999	5411	Rovato . . . . .	4476	4582	Gaino, Folino, Cabbiana, . . .	724	742
Campagna . . . . .	4415	4404	Sant'Andrea . . . . .	584	580	Chizzaga e Camerate . . .	102	102
	10414	9815	Sant'Anna . . . . .	356	361	Puleiano . . . . .	312	324
<b>Castelcovati</b> . . . . .	1438	1463	Duomo . . . . .	1055	1046	Ceeina e Messaga . . . . .	135	128
<b>Castrezzato</b> . . . . .	2388	2403	Lodetto . . . . .	956	962	Roina . . . . .	2588	2672
<b>Pontoglio</b> . . . . .	1942	1947	San Giuseppe . . . . .	296	294			
<b>Rudiano</b> . . . . .	1746	1718		7723	7825	<b>Tremosino</b>		
<b>Urago d'Oglio</b> . . . . .	1872	1889	<b>Coccaglio</b> . . . . .	2303	2307	Quadra bassa		
	19800	19235	<b>Cologne</b> . . . . .	1925	1953	Pieve . . . . .	849	
			<b>Palazzolo sull'Oglio</b> . . . . .	4991	5085	Castonc . . . . .	5	
				16942	17170	Arias . . . . .	91	
				75075	74507	Priezzo . . . . .	61	
						Musio . . . . .	55	985
						Pregasio . . . . .	136	
						Mesema . . . . .	72	
						Sompriezzo . . . . .	59	
						Secastello . . . . .	18	
						Cadignano . . . . .	93	
						Sarmerio . . . . .	233	257
						Vesio . . . . .	504	775
						Villa . . . . .	105	
						Voiances . . . . .	202	323
						Voltino . . . . .	107	
						Ustecchio . . . . .		
							2120	2340
							12160	12804
Mandamento di Orzinuovi.			CIRCONDARIO DI SALÒ.			Mandamento di Preseglie.		
<b>Orzinuovi</b>						<b>Preseglie</b>		
Orzinuovi . . . . .	4536	4486				Sotto Castello . . . . .	365	373
Ovanengo . . . . .	533	515				Quintilago . . . . .	59	62
Coniolo . . . . .	982	912				Macenago . . . . .	172	177
Pudiano . . . . .	342	329				Ardessa . . . . .	77	78
	6376	6242				Piazza . . . . .	338	346
						Zernago . . . . .	44	45
						Gazzane . . . . .	248	252
							1393	1333
<b>Acqualunga</b> . . . . .	702	705				<b>Agosino</b>		
<b>Barco</b> . . . . .	382	383				Renzana . . . . .	419	419
<b>Borgo San Giacomo</b> . . . . .	2344	2368				Trebbio . . . . .	366	370
<b>Cremezzano</b> . . . . .	427	418				Sant'Andrea . . . . .	126	128
<b>Farfengo</b> . . . . .	625	628				Casale . . . . .	44	43
<b>Gerolanuova</b>						Binzago . . . . .	147	145
Gerolanuova . . . . .	513	481					1102	1105
Zurlengo . . . . .	228	215				<b>Barghe</b>		
	741	697				Barghe . . . . .	564	591
<b>Ludriano</b> . . . . .	704	701				Folsane . . . . .	80	81
<b>Oriano</b> . . . . .	873	886					644	672
<b>Orzivecchi</b> . . . . .	1787	1738				<b>Bione</b>		
<b>Padernello</b>						Bione . . . . .	392	389
Padernello . . . . .	459	442				Bersenico . . . . .	217	215
Motella . . . . .	529	530				Navezzo . . . . .	73	78
	988	972				Dossolo . . . . .	100	101
<b>Pedernaga</b>						Morcherane . . . . .	143	149
Pedernaga . . . . .	809	774				San Faustino . . . . .	245	257
Trignano . . . . .	260	230					1170	1189
	1069	1004				<b>Odolo</b>		
<b>Pompiano</b> . . . . .	1065	1000				Botteghe . . . . .	267	275
<b>Roccafranca</b> . . . . .	1329	1281				Vico . . . . .	67	70
<b>Scarpizzolo</b> . . . . .	457	447				Forno . . . . .	165	167
<b>Villachiarà</b>						Cereto . . . . .	191	210
Villachiarà e Vittorio . . .	488	472				Cagnatico . . . . .	387	411
Villabuona con Buompen- . .	500	501					1077	1133
siere e Martinengo . . . . .	221	206				<b>Provaglio Sopra</b>		
Villagana . . . . .	1209	1179				Arviaco . . . . .	243	248
	21078	20649				Livrio . . . . .	153	154
							396	402

Segue CIRCOSCRIZIONE DEI MANDAMENTI.

31 dicembre 1881.

Brescia.

COMUNI E RISPETTIVE FRAZIONI che costituiscono i mandamenti	POPOLAZIONE		COMUNI E RISPETTIVE FRAZIONI che costituiscono i mandamenti	POPOLAZIONE		COMUNI E RISPETTIVE FRAZIONI che costituiscono i mandamenti	POPOLAZIONE	
	pre- sente	resi- dente		pre- sente	resi- dente		pre- sente	resi- dente
<b>Provaglio Sotto</b>			<b>Manerba</b>			<b>Vallio</b>		
Cedessano . . . . .	121	121	Solarolo . . . . .	529	535	Casenove . . . . .	20	22
Cosanc. . . . .	117	114	Montiuclle. . . . .	568	560	Chiesa. . . . .	23	26
Mastanico . . . . .	71	71	Balbiana . . . . .	187	186	Sopranico . . . . .	85	87
Arvenino . . . . .	67	67	Gardone. . . . .	132	135	Somagro. . . . .	61	62
Barnico . . . . .	30	30	Pieve . . . . .	176	177	Oriolo . . . . .	77	78
Marzago. . . . .	18	18		1592	1593	Gazzino. . . . .	45	47
	424	421	<b>Moscoline</b>			Sconzane . . . . .	29	33
<b>Sabbio Chiese</b>			Moniga del Bosco . . . . .	237	236	Porle . . . . .	125	131
Sabbio sotto. . . . .	720	716	Lungarina. . . . .	204	205	Caschino. . . . .	115	118
Sabbio sopra. . . . .	243	244	Cabianco . . . . .	175	179		580	604
Pavone . . . . .	141	143	Morsonc. . . . .	172	181	<b>Villanuova sul Clisi</b>		
Clibbio . . . . .	154	152	Burago . . . . .	84	84	Villanuova. . . . .	656	656
	1258	1255		872	885	Valverde . . . . .	63	63
	7374	7510	<b>Paitone . . . . .</b>	600	609		719	719
<b>Mandamento di Salò.</b>			<b>Polpenazze</b>			<b>Vobarno</b>		
<b>Salò</b>			Castello di Polpenazze . . . . .	253	249	Vobarno. . . . .	1709	1730
Salò. . . . .	3438	3435	Monte. . . . .	197	208	Collio . . . . .	222	220
Cure. . . . .	370	362	Pozzuolo . . . . .	140	143	Pompegnino. . . . .	215	213
Muro . . . . .	186	187	Vedrine. . . . .	212	212	Teglie e Moglia. . . . .	248	246
Renzano. . . . .	129	131	Fontanelle. . . . .	83	83		2394	2409
Villa. . . . .	319	312	Picedo. . . . .	294	294	<b>Volciano</b>		
Sau Bartolomeo. . . . .	54	54	Castelletto. . . . .	81	79	Ruceo . . . . .	31	31
Serniga . . . . .	89	89	Bottenago. . . . .	75	80	Trobbiolo . . . . .	100	80
	4585	4570		1335	1348	Agneto . . . . .	32	32
<b>Caccavero. . . . .</b>	438	451	<b>Portese</b>			Gazzone. . . . .	349	347
<b>Castrezzone</b>			Portese . . . . .	531	540	Liano . . . . .	143	143
Castrezzone . . . . .	91	83	Villa . . . . .	128	121	Volciano. . . . .	477	477
Torre e Capo di Sotto. . . . .	97	95		659	661		1132	1110
Tese. . . . .	62	60	<b>Prandaglio</b>				25767	25895
	250	238	Prandaglio e Castello . . . . .	109	109	<b>Mandamento di Vestone.</b>		
<b>Degagna</b>			Berniga e Bondone . . . . .	98	91	<b>Vestone</b>		
Cecino e San Martino . . . . .	402	414	Canneto. . . . .	84	89	Vestone . . . . .	885	939
Carvanno . . . . .	132	149		291	289	Promo. . . . .	358	366
Eno. . . . .	176	172	<b>Puegnago</b>			Moccenigo. . . . .	47	49
	710	735	Castello di Puegnago . . . . .	209	207		1290	1354
<b>Gardone Riviera</b>			Mura . . . . .	321	321	<b>Alone . . . . .</b>	165	167
Gardone di sopra . . . . .	371	397	Palude . . . . .	245	239	<b>Anfo. . . . .</b>	1064	798
Gardone di sotto. . . . .	228	246		775	767	<b>Avenone</b>		
Morgnaga . . . . .	234	245	<b>Raffa . . . . .</b>	297	300	Villa superiore . . . . .	197	229
Fasano di sopra e di sotto e Sopiane . . . . .	339	354	<b>S. Felice di Scovolo</b>			Spescio . . . . .	84	106
Tresnico. . . . .	251	257	Scovolo . . . . .	874	838		281	335
	1423	1499	Cisano. . . . .	165	159	<b>Bel Prato. . . . .</b>	270	272
<b>Gavardo</b>				1039	1057	<b>Casto</b>		
Gavardo. . . . .	2048	1976	<b>Sojano del Lago</b>			Casto . . . . .	319	317
Limone . . . . .	222	224	Sojano . . . . .	185	193	Malpaga. . . . .	165	158
Rampeniga . . . . .	63	63	Chizzoline. . . . .	260	263		484	475
Marzatica . . . . .	64	64		445	456	<b>Comero</b>		
	2398	2327	<b>Sopraponte</b>			Famea . . . . .	165	164
<b>Goglionc Sopra</b>			Sopraponte . . . . .	360	367	Briale. . . . .	117	122
Masserina . . . . .	259	237	Quarena. . . . .	126	118	Comero . . . . .	125	125
Baderniga . . . . .	205	211	Casalico. . . . .	59	61	Auro . . . . .	64	63
Bassina . . . . .	325	332	Losato. . . . .	97	99		471	474
	789	810	Postaga . . . . .	99	97	<b>Hano . . . . .</b>	752	810
<b>Goglionc Sotto</b>				741	742			
Mosina . . . . .	415	413	<b>Soprazocco</b>					
Notica. . . . .	121	125	San Giacomo . . . . .	78	77			
Celle . . . . .	273	290	Bussaga . . . . .	27	23			
Quatica . . . . .	290	235	Corti . . . . .	54	54			
	1045	1063	Beneco. . . . .	216	216			
			San Biagio . . . . .	135	135			
			Gazzolo . . . . .	33	33			
			Piazzc. . . . .	36	36			
			Bariaga . . . . .	79	79			
				658	653			

*Segue* CIRCOSCRIZIONE DEI MANDAMENTI.

Brescia — Cagliari.

31 dicembre 1881.

COMUNI E RISPETTIVE FRAZIONI che costituiscono i mandamenti	POPOLAZIONE		COMUNI E RISPETTIVE FRAZIONI che costituiscono i mandamenti	POPOLAZIONE		COMUNI E RISPETTIVE FRAZIONI che costituiscono i mandamenti	POPOLAZIONE		
	pre- sente	resi- dente		pre- sente	resi- dente		pre- sente	resi- dente	
<b>Idro</b>			<b>CIRCONDARIO DI VEROLANUOVA.</b>				<b>Alfianello</b> . . . . .	2037	2065
Crone . . . . .	625	679	<b>Mandamento di Leno.</b>				<b>Bassano Bresciano</b> . . . . .	1144	1136
Lemprato . . . . .	280	294				<b>Cadignano</b> . . . . .	866	854	
	905	973	<b>Leno</b>			<b>Cignano</b> . . . . .	957	947	
<b>Lavenone</b> . . . . .	747	736	Leno . . . . .	3498	3512	<b>Faverzano</b> . . . . .	751	720	
<b>Levrance</b> . . . . .	456	473	Castelletto . . . . .	790	802	<b>Milzano</b> . . . . .	1470	1453	
<b>Livemmo</b> . . . . .	345	360		4297	4314	<b>Offlaga</b> . . . . .	1173	1156	
<b>Mura</b>			<b>Cigole</b> . . . . .	1419	1412	<b>Ponteviso</b>			
Mura . . . . .	400	410	<b>Fiesse</b>			Ponteviso . . . . .	4079	4138	
Veriano . . . . .	38	37	Fiesse . . . . .	1155	1160	Torchiera . . . . .	664	668	
Olsenago . . . . .	65	41	Cavezzo . . . . .	260	201	Chiesuola . . . . .	396	392	
Olsano . . . . .	106	107	Cà di Marco . . . . .	369	361	Gauzza . . . . .	136	133	
Posico . . . . .	114	125		1718	1722	Incassano . . . . .	108	108	
	723	720	<b>Gambara</b>			Campazzo . . . . .	412	416	
<b>Navono</b>			Gambara . . . . .	2227	2253	Dossi . . . . .	276	271	
Navono . . . . .	157	155	Corvione . . . . .	468	469	Bettegno . . . . .	638	638	
Lavino . . . . .	102	103		2695	2722		6709	6754	
Noffo . . . . .	94	92	<b>Gottolengo</b> . . . . .	2731	2750	<b>Quinzano d'Oglio</b> . . . . .	4540	4569	
Odeno . . . . .	81	77	<b>Isorella</b> . . . . .	1495	1499	<b>S. Gervasio Bresciano</b>			
	434	427	<b>Manerbio</b> . . . . .	4880	4866	San Gervasio . . . . .	1457	1442	
<b>Nozza</b> . . . . .	620	636	<b>Milzanello</b> . . . . .	435	427	Casacchie . . . . .	331	324	
<b>Ono Degno</b>			<b>Pavone del Mella</b> . . . . .	1555	1572		1788	1766	
San Zenone . . . . .	352	342	<b>Porzano</b> . . . . .	543	545	<b>Seniga</b>			
Beata Vergine . . . . .	263	267	<b>Pralboino</b> . . . . .	2827	2867	Seniga . . . . .	1687	1676	
Forno . . . . .	169	168		24595	24696	Regona . . . . .	578	577	
	764	777	<b>Mandamento di Verolanuova.</b>					2265	2253
<b>Presegnò</b>			<b>Verolanuova</b>			<b>Verolavecchia</b>			
Presegnò . . . . .	219	228	Verolanuova . . . . .	4630	4681	Verolavecchia e Scorza- rolo . . . . .	2628	2614	
Bisenzio . . . . .	84	93	Breda Libera . . . . .	437	435	Monticelli d'Oglio e Vil- lanuova . . . . .	824	832	
	303	321		5067	5116		3452	3476	
<b>Treviso Bresciano</b>							32219	32265	
Facchetti . . . . .	35	35				<b>CIRCONDARIO</b> . . . . .		56814	56931
Trebbio . . . . .	351	342				<b>PROVINCIA</b> . . . . .		471568	475467
Vico . . . . .	244	250							
	610	627							
<b>CIRCONDARIO</b> . . . . .	<b>59925</b>	<b>61214</b>							

PROVINCIA DI CAGLIARI.

CIRCONDARIO DI CAGLIARI.			Mandamento di Decimomannu.		
<b>Mandamento di Barumini.</b>			<b>Decimomannu</b> . . . . .	1386	1438
<b>Barumini</b> . . . . .	1200	1221	<b>Assemmini</b> . . . . .	2320	1954
<b>Gesturi</b> . . . . .	1431	1430	<b>Decimoputzu</b> . . . . .	1132	1152
<b>Las Plassas</b> . . . . .	414	429	<b>Elmas</b> . . . . .	744	743
<b>Tuili</b> . . . . .	1227	1242	<b>Uta</b> . . . . .	1440	1539
<b>Villanovafranca</b> . . . . .	1108	1121	<b>Villaspeciosa</b> . . . . .	491	427
	5380	5443		7513	7253

Mandamento di Decimomannu.	Comune di Cagliari (1)	
	1° Mand.° di Cagliari. (Castello).	2° Mand.° di Cagliari. (Marina).
<b>Decimomannu</b> . . . . .	17152	16366
<b>Assemmini</b> . . . . .	21446	20852

(1) Comune di Cagliari: popolazione presente abitanti 38598, residente abitanti 37518.



Segue CIRCOSCRIZIONE DEI MANDAMENTI.

31 dicembre 1881.

Cagliari.

COMUNI E RISPETTIVE FRAZIONI che costituiscono i mandamenti	POPOLAZIONE		COMUNI E RISPETTIVE FRAZIONI che costituiscono i mandamenti	POPOLAZIONE		COMUNI E RISPETTIVE FRAZIONI che costituiscono i mandamenti	POPOLAZIONE	
	pre- sente	resi- dente		pre- sente	resi- dente		pre- sente	resi- dente
<b>Mandamento di Guasila</b>			<b>S. Vito</b>			<b>Mand.° di S. Nicolò Gerrei.</b>		
<b>Guasila</b>			Ulinus . . . . .	2660	2647	<b>S. Nicolò Gerrei . . . . .</b>	1055	1056
Chiosa . . . . .	405	405	Orrea . . . . .	1144	652	<b>Armungia . . . . .</b>	1001	1016
Presoni Becciu . . . . .	393	392		3804	3299	<b>Ballao . . . . .</b>	998	1006
Genua Gentraxius . . . . .	282	282	<b>Villaputzu . . . . .</b>	2641	2659	<b>Silius . . . . .</b>	902	903
Argiolas . . . . .	558	569		<b>9341</b>	<b>8756</b>	<b>Villasalto . . . . .</b>	1854	1821
Paolu . . . . .	253	254				<b>5810</b>	<b>5892</b>	
	1891	1902	<b>Mandamento di Nuraminis.</b>			<b>Mandamento di S. Pantaleo.</b>		
<b>Barrali . . . . .</b>	337	334	<b>Nuraminis</b>			<b>S. Pantaleo . . . . .</b>	1868	1904
<b>Guamaggiore . . . . .</b>	565	603	Nuraminis . . . . .	1360	1461	<b>Donori . . . . .</b>	778	806
<b>Ortacesus . . . . .</b>	514	517	San Lussorio . . . . .	274	300	<b>Serdiana . . . . .</b>	809	857
<b>Pimentel . . . . .</b>	584	591	San Lussorio . . . . .	214	249	<b>Sicci San Biagio . . . . .</b>	873	907
	<b>3891</b>	<b>3947</b>	Villagrega . . . . .	1848	2010	<b>Soleminis . . . . .</b>	374	374
<b>Mandamento di Lunamatrona.</b>						<b>4702</b>	<b>4848</b>	
<b>Lunamatrona . . . . .</b>	1075	1104	<b>Samatzai . . . . .</b>	1197	1244	<b>Mandamento di Selargius.</b>		
<b>Collinas . . . . .</b>	985	1072	<b>Serrenti . . . . .</b>	2085	2257	<b>Selargius . . . . .</b>	2974	3099
<b>Pauli Arbarei . . . . .</b>	389	409		5130	5511	<b>Pauli Monserrato . . . . .</b>	3763	3853
<b>Siddi . . . . .</b>	609	603	<b>Mandamento di Pula.</b>			<b>Pirri . . . . .</b>	2028	2056
<b>Ussaramanna . . . . .</b>	596	609	<b>Pula . . . . .</b>	1647	1668	<b>Sestu . . . . .</b>	1747	1756
<b>Villanovaforru . . . . .</b>	581	593	<b>Capoterra . . . . .</b>	1400	1429		<b>10512</b>	<b>10764</b>
	<b>4235</b>	<b>4390</b>	<b>S. Pietro Pula . . . . .</b>	395	407	<b>Mandamento di Senorbi.</b>		
<b>Mandamento di Mandas.</b>			<b>Sarroch</b>			<b>Senorbi . . . . .</b>	1574	1574
<b>Mandas . . . . .</b>	2007	2022	Santa Vittoria . . . . .	1220	921	<b>Arixi . . . . .</b>	328	362
<b>Donigala Seurgus . . . . .</b>	741	773	San Giorgio . . . . .	219	221	<b>S. Basilio</b>		
<b>Gesico . . . . .</b>	741	742		1439	1142	San Basilio . . . . .	532	534
<b>Goni . . . . .</b>	353	347	<b>Mand.° di Quarto Sant'Elena.</b>	<b>4881</b>	<b>4646</b>	Solamardi . . . . .	291	298
<b>Seurgus . . . . .</b>	842	881	<b>Quarto Sant'Elena . . . . .</b>	6638	6681	Gruttixedda Sapala . . . . .	318	329
	<b>4684</b>	<b>4765</b>	<b>Quartuccio . . . . .</b>	1959	1970		1141	1161
<b>Mandamento di Monastir.</b>			<b>Villasimius . . . . .</b>	983	977	<b>S. Andrea Frius . . . . .</b>	972	964
<b>Monastir . . . . .</b>	1251	1274		<b>9580</b>	<b>9628</b>	<b>Selegas</b>		
<b>S. Sperato . . . . .</b>	1789	1866	<b>Mand.° di S. Gavino Monreale.</b>			Selegas . . . . .	756	769
<b>Ussana . . . . .</b>	1133	1175	<b>S. Gavino Monreale . . . . .</b>	2814	2841	Senni . . . . .	141	141
<b>Villasor . . . . .</b>	2513	2548	<b>Pabillonis . . . . .</b>	1511	1563		897	910
	<b>6385</b>	<b>6863</b>	<b>Sardara . . . . .</b>	2608	2661	<b>Sisini . . . . .</b>	205	206
<b>Mandamento di Muravera.</b>				<b>6963</b>	<b>7065</b>	<b>Suelli . . . . .</b>	745	782
<b>Muravera</b>			<b>Mandamento di Santuri.</b>			<b>5862</b>	<b>5959</b>	
Muravera . . . . .	956	929	<b>Santuri . . . . .</b>	4092	4177	<b>Mandamento di Serramanna.</b>		
Petreti . . . . .	1417	1335	<b>Furtei . . . . .</b>	941	981	<b>Serramanna . . . . .</b>	2962	3027
San Mauro . . . . .	523	531	<b>Segariu . . . . .</b>	589	647	<b>Samassi . . . . .</b>	2417	2477
	2896	2798	<b>Villamar . . . . .</b>	1815	1903		<b>5379</b>	<b>5504</b>



Segue CIRCOSCRIZIONE DEI MANDAMENTI.

31 dicembre 1881.

Cagliari.

COMUNI E RISPETTIVE FRAZIONI che costituiscono i mandamenti	POPOLAZIONE		COMUNI E RISPETTIVE FRAZIONI che costituiscono i mandamenti	POPOLAZIONE		COMUNI E RISPETTIVE FRAZIONI che costituiscono i mandamenti	POPOLAZIONE	
	pre- sente	resi- dente		pre- sente	resi- dente		pre- sente	resi- dente
<b>Mandamento di Lanusei.</b>			<b>Desulo</b>			<b>Ollastra Usellus . . . . .</b>	377	374
<b>Lanusei . . . . .</b>	2689	2569	Issiria . . . . .	1011	1204	<b>Pau . . . . .</b>	454	484
<b>Arzana . . . . .</b>	1800	1781	Ovolazzo . . . . .	549	633	<b>Usellus . . . . .</b>	740	757
<b>Iibono</b>			Asuai . . . . .	492	548	<b>Zeppara . . . . .</b>	232	236
Iibono . . . . .	1623	1647		2052	2385		5915	5951
Elini . . . . .	329	340	<b>Teti . . . . .</b>	468	474			
	1952	1987	<b>Tiana . . . . .</b>	614	615			
<b>Loceri . . . . .</b>	1048	1055		6191	6790			
<b>Villagrande Strisaili</b>			<b>Mandamento di Tortoli.</b>			<b>Mandamento di Baresa.</b>		
Villagrande San Salvatore . . . . .	1216	1188	<b>Tortoli . . . . .</b>	1926	1835	<b>Baresa . . . . .</b>	747	747
Villanova Strisaili . . . . .	62	62	<b>Bari Sardo . . . . .</b>	1482	1503	<b>Baradili . . . . .</b>	121	128
Miniere di Corno Bue . . . . .	111	28	<b>Baunei</b>			<b>Genuri . . . . .</b>	421	434
	1389	1278	Baunei . . . . .	1980	1975	<b>Gonnoscodina . . . . .</b>	518	525
	8878	8670	Ardali . . . . .	40	39	<b>Setzu . . . . .</b>	246	276
<b>Mandamento di Nurri.</b>			Monte Olio . . . . .	320	...	<b>Simala . . . . .</b>	542	582
<b>Nurri . . . . .</b>	2441	2446	Porto Sisine . . . . .	105	5	<b>Sini . . . . .</b>	643	663
<b>Orroli . . . . .</b>	2130	2146		2445	2019	<b>Turri . . . . .</b>	497	511
<b>Villanova Tulo . . . . .</b>	757	767	<b>Girasole . . . . .</b>	206	216		3735	3866
	5328	5359	<b>Lotzorai</b>			<b>Mandamento di Bosa.</b>		
			Biddasusu . . . . .	473	470	<b>Bosa . . . . .</b>	6696	6723
			Donigalla . . . . .	165	167	<b>Montresta . . . . .</b>	844	834
				638	637		7540	7557
<b>Mandamento di Seui.</b>			<b>Talana</b>			<b>Mandamento di Busachi.</b>		
<b>Seui . . . . .</b>	2030	2157	Rione di Mezzo . . . . .	218	218	<b>Busachi . . . . .</b>	2194	2237
<b>Escalaplano . . . . .</b>	1610	1590	Rione Gumauli . . . . .	69	68	<b>Ardauli . . . . .</b>	1238	1262
<b>Esterzili . . . . .</b>	752	748	Rione Santa Maria . . . . .	302	234	<b>Bidoni . . . . .</b>	386	393
<b>Sadali . . . . .</b>	712	736		589	520	<b>Neoneli . . . . .</b>	958	952
<b>Seulo . . . . .</b>	795	818	<b>Triei . . . . .</b>	443	443	<b>Nughedu Santa Vittoria . . . . .</b>	518	545
<b>Ussassai . . . . .</b>	646	642	<b>Ursulei</b>			<b>Sorradile . . . . .</b>	980	1011
	6545	6681	San Giovanni . . . . .	312	317	<b>Ulà Tirso . . . . .</b>	842	851
			San Giorgio . . . . .	255	271		7116	7251
			Orateddi . . . . .	76	80	<b>Mandamento di Cabras.</b>		
				643	668	<b>Cabras . . . . .</b>	4118	4209
<b>Mandamento di Sorgono.</b>			<b>CIRCONDARIO . . . . .</b>	64816	65241	<b>Baratili San Pietro . . . . .</b>	626	636
<b>Sorgono . . . . .</b>	1545	1588				<b>Nurachi . . . . .</b>	784	806
<b>Atzara . . . . .</b>	1606	1610	<b>CIRCONDARIO DI ORISTANO.</b>			<b>Riola . . . . .</b>	1124	1161
<b>Ortueri . . . . .</b>	1768	1779	<b>Mandamento di Ales.</b>			<b>Solanas . . . . .</b>	285	295
	4819	4977	<b>Ales . . . . .</b>	1138	1102	<b>Zeddiani . . . . .</b>	691	714
<b>Mandamento di Tonara.</b>			<b>Bannari d'Usellus . . . . .</b>	540	570		7628	7821
<b>Tonara</b>			<b>Curcuris . . . . .</b>	378	380			
Arasulè . . . . .	1424	1599	<b>Escovedu . . . . .</b>	234	248			
Toneri . . . . .	656	716	<b>Figu . . . . .</b>	160	163			
Taliseri . . . . .	162	174	<b>Gonnosnò . . . . .</b>	626	601			
Iialà . . . . .	81	92	<b>Morgongiori . . . . .</b>	1036	1036			
	2323	2581						
<b>Austis . . . . .</b>	734	735						

*Segue* CIRCOSCRIZIONE DEI MANDAMENTI.

Cagliari.

31 dicembre 1881.

COMUNI E RISPETTIVE FRAZIONI che costituiscono i mandamenti	POPOLAZIONE		COMUNI E RISPETTIVE FRAZIONI che costituiscono i mandamenti	POPOLAZIONE		COMUNI E RISPETTIVE FRAZIONI che costituiscono i mandamenti	POPOLAZIONE	
	pre- sente	resi- dente		pre- sente	resi- dente		pre- sente	resi- dente
Mandamento di Cuglieri.			Mandamento di Mogoro.			Mandamento di Simaxis.		
Cuglieri . . . . .	4417	4502	Mogoro . . . . .	2404	2532	Simaxis . . . . .	683	704
Scano Montiferro . . . . .	2254	2259	Gonnostramatza . . . . .	931	988	Ollastra Simaxis . . . . .	816	901
Sennariolo . . . . .	382	381	Masullas . . . . .	991	1059	S. Vero Congius . . . . .	123	124
	7053	7142	Pompu . . . . .	200	201	Siamanna . . . . .	641	646
			Siris . . . . .	192	192	Siapiccia . . . . .	428	424
				4718	4972	Sili . . . . .	671	708
Mandamento di Fordongianus.			Mandamento di Oristano.			Villa Urbana . . . . .		
Fordongianus . . . . .	1254	1268	Oristano . . . . .	7031	7074		1159	1170
Allai . . . . .	691	689	Donigala Fenugheda . . . . .	460	403		4551	4677
Samugheo . . . . .	2281	2292	Nuraxinieddu . . . . .	311	298	Mandamento di Solorussa.		
Villanova Truschedu . . . . .	435	436	Palmas Arborea . . . . .	483	487	Solorussa . . . . .	1910	1915
	4661	4685	S. Giusta . . . . .	1211	1157	Massama . . . . .	387	409
				9496	9419	Siamaggiore . . . . .	635	667
Mandamento di Ghilarza.			Mandamento di S. Lussurgiu.			Zerfaliu . . . . .		
Ghilarza . . . . .	2645	2644	S. Lussurgiu . . . . .	4931	4883		3474	3530
Abbassanta . . . . .	1534	1596	Bonarcado . . . . .	1395	1418	Mandamento di Terralba.		
Domus Novas Canales . . . . .	138	155		6326	6301	Terralba . . . . .	4464	4606
Norbello . . . . .	833	876	Mandamento di Sedilo.			Marrubiu . . . . .	1263	1272
Paulilatino . . . . .	3394	3398	Sedilo . . . . .	2791	2809	S. Nicolò d'Arcidano . . . . .	1257	1305
Soddi . . . . .	250	260	Aidomaggiore . . . . .	1030	1053	Uras . . . . .	2153	2238
	8794	8929	Boroneddu . . . . .	200	206		9137	9421
			Dualchi . . . . .	694	701	Mandamento di Tresnuraghes.		
Mandamento di Macomer.			Noragugume . . . . .	540	526	Tresnuraghes . . . . .	1772	1787
Macomer . . . . .	2657	2671	Tadasuni . . . . .	381	381	Flussio . . . . .	681	695
Birori . . . . .	426	441	Zuri . . . . .	200	199	Magomadas . . . . .	671	685
Borore . . . . .	2125	2184		5538	5875	Modolo . . . . .	431	431
Bortigali . . . . .	2972	3019	Mandamento di Senis.			Sagama . . . . .	468	473
	8180	8315	Senis . . . . .	717	724	Sindia . . . . .	1756	1764
			Assolo . . . . .	717	694	Suni . . . . .	1319	1301
Mandamento di Milis.			Asuni . . . . .	540	540	Tinnura . . . . .	252	252
Milis . . . . .	1727	1799	Mogorella . . . . .	522	528		7350	7388
Bauladu . . . . .	839	847	Nureci . . . . .	454	459		125110	126921
Narbolia . . . . .	1309	1327	Ruinas . . . . .	1011	986		420635	419972
S. Vero Milis . . . . .	2011	2100	S. Antonio Ruinas . . . . .	623	624			
Seneghe . . . . .	2285	2298		4584	4555			
Tramatza . . . . .	845	895						
	9016	9266						

Segue CIRCOSCRIZIONE DEI MANDAMENTI.

31 dicembre 1881.

Caltanissetta.

COMUNI E RISPETTIVE FRAZIONI che costituiscono i mandamenti	POPOLAZIONE		COMUNI E RISPETTIVE FRAZIONI che costituiscono i mandamenti	POPOLAZIONE		COMUNI E RISPETTIVE FRAZIONI che costituiscono i mandamenti	POPOLAZIONE	
	pre- sente	resi- dente		pre- sente	resi- dente		pre- sente	resi- dente
<b>PROVINCIA DI CALTANISSETTA.</b>								
<b>CIRCONDARIO DI CALTANISSETTA.</b>			<b>Mandamento di Villalba.</b>			<b>Mand.° di Valguarnera Caropepe.</b>		
<b>Mandamento di Caltanissetta.</b>			<b>Villalba . . . . .</b>	4137	4181	<b>Valguarnera Caropepe . .</b>	11485	11520
<b>Caltanissetta</b>			<b>Marianopoli . . . . .</b>	4094	2475	<b>CIRCONDARIO . . .</b>	<b>94543</b>	<b>94186</b>
Caltanissetta (città) . . .	25027	25000	<b>Vallelunga Pratameno . .</b>	6105	6107			
Campagna . . . . .	5453	5481		<b>14336</b>	<b>12733</b>			
	<b>30430</b>	<b>30431</b>	<b>CIRCONDARIO . . .</b>	<b>111510</b>	<b>109735</b>			
<b>Mandamento di Mussomeli.</b>			<b>CIRCONDARIO DI PIAZZA ARMERINA.</b>					
<b>Mussomeli . . . . .</b>	9770	9783	<b>Mandamento di Aidone.</b>					
<b>Acquaviva Platani . . . .</b>	2211	2129	<b>Aidone . . . . .</b>	7592	7551	<b>Mandamento di Butera.</b>		
<b>Campofranco . . . . .</b>	2593	2597	<b>Butera</b>					
<b>Sutera</b>			Frazione a): Butera . . . . . 5511 5534					
Giardinello . . . . .	1981	2000	Frazione b) . . . . . 59 48					
Rabatello . . . . .	352	351	Frazione c) . . . . . 176 46					
Rabato . . . . .	675	682	Frazione d) . . . . . 131 111					
Milocca . . . . .	1416	1251	<b>5877 5739</b>					
	4424	4284	<b>Mandamento di Mazzarino.</b>					
	<b>18998</b>	<b>18793</b>	<b>Mazzarino</b>					
<b>Mandamento di S. Cataldo.</b>			Mazzarino . . . . . 12964 12962					
<b>S. Cataldo . . . . .</b>	15557	15349	Ratamene, Gallitano e Bri- gadedi . . . . . 76 43					
			Motini . . . . . 58 44					
			Favara . . . . . 36 19					
			Bubonia . . . . . 79 74					
			<b>13213 13142</b>					
<b>Mandamento di Serradifalco.</b>			<b>Mandamento di Niscemi.</b>					
<b>Serradifalco . . . . .</b>	7800	7737	<b>Niscemi . . . . .</b>					
<b>Montedoro</b>			<b>12149 12110</b>					
Montedoro . . . . .	2805	2796	<b>Mandamento di Riesi.</b>					
Buompensiere . . . . .	593	593	<b>Riesi . . . . .</b>					
	3398	3389	<b>11914 12008</b>					
	<b>11198</b>	<b>11123</b>	<b>Mand.° di Terranova di Sicilia.</b>					
<b>Mandamento di Sommatino.</b>			<b>Terranova di Sicilia . . .</b>					
<b>Sommatino . . . . .</b>	5375	5383	<b>17173 17328</b>					
<b>Delia . . . . .</b>	3880	3919	<b>CIRCONDARIO . . .</b>					
	<b>9255</b>	<b>9302</b>	<b>60326 60327</b>					
			<b>PROVINCIA . . .</b>					
			<b>266379 264308</b>					

Segue CIRCOSCRIZIONE DEI MANDAMENTI.

Campobasso.

31 dicembre 1881.

COMUNI E RISPETTIVE FRAZIONI che costituiscono i mandamenti	POPOLAZIONE		COMUNI E RISPETTIVE FRAZIONI che costituiscono i mandamenti	POPOLAZIONE		COMUNI E RISPETTIVE FRAZIONI che costituiscono i mandamenti	POPOLAZIONE	
	pre- sente	resi- dente		pre- sente	resi- dente		pre- sente	resi- dente

PROVINCIA DI CAMPOBASSO.

(Molise).

CIRCONDARIO DI CAMPOBASSO.

Mandamento di Campobasso.		
<b>Campobasso</b>		
Campobasso . . . . .	13992	13724
Santo Stefano . . . . .	832	844
	14824	14568
<b>Ferrazzano</b> . . . . .	3375	3416
<b>Mirabello Sannitico</b> . . . . .	2861	2890
<b>Oratino</b> . . . . .	2143	2158
	23203	23032
Mandamento di Castropignano.		
<b>Castropignano</b>		
Castropignano . . . . .	2329	2371
Rocca Aspromonte . . . . .	330	324
	2659	2695
<b>Casalciprano</b> . . . . .	1815	1820
<b>Fossalto</b> . . . . .	2683	2750
<b>Limosano</b> . . . . .	2657	2727
<b>Molise</b> . . . . .	667	823
<b>S. Angelo Limosano</b> . . . . .	1477	1534
<b>Torella del Sannio</b> . . . . .	1640	1699
	13598	14048
Mandamento di Jelsi.		
<b>Jelsi</b> . . . . .	3178	3179
<b>Campodipietra</b> . . . . .	2011	1998
<b>Gildone</b> . . . . .	2772	2790
	7961	7967
Mandamento di Montagano.		
<b>Montagano</b> . . . . .	3812	3925
<b>Castellino del Biferno</b> . . . . .	1857	1869
<b>Petrella Tifernina</b> . . . . .	2800	2866
<b>Ripa Limosano</b> . . . . .	3735	3897
	12204	12557

Mandamento di Riccia.

<b>Riccia</b> . . . . .	8235	8296
<b>Gambatesa</b> . . . . .	3009	3078
<b>Tufara</b> . . . . .	1974	2082
	13218	13456
Mand.° di S. Giovanni in Galdo.		
<b>S. Giovanni in Galdo</b> . . . . .	1876	1888
<b>Campolieto</b> . . . . .	2247	2262
<b>Matrice</b> . . . . .	1866	1902
<b>Toro</b> . . . . .	2335	2366
	8324	8418

Mand.° di S. Elia a Pianisi.

<b>S. Elia a Pianisi</b> . . . . .	4946	5002
Macchia Valfortore		
Macchia Valfortore . . . . .	1463	1907
Sobborgo . . . . .	433	
	1896	1907
<b>Monacilioni</b> . . . . .	2516	2583
<b>Pietracatella</b> . . . . .	3448	3504
	12806	12996

Mandamento di Sepino.

<b>Sepino</b> . . . . .	5086	5148
Cercepiscopola		
San Salvatore . . . . .	1132	1117
Croce . . . . .	555	563
	1687	1680
<b>S. Giuliano del Sannio</b> . . . . .	2616	2482
	9389	9310

Mandamento di Trivento.

<b>Trivento</b> . . . . .	4647	4742
<b>Bagnoli del Trigno</b> . . . . .	3848	4397
<b>Pietracupa</b> . . . . .	1138	1236
<b>Salcito</b> . . . . .	2673	3084
<b>S. Biase</b> . . . . .	1050	1106
	13356	14585

Mandamento di Baranello  
(con sede a Vinchiatturo).

<b>Baranello</b> . . . . .	3899	3761
<b>Busso</b> . . . . .	2002	1998
<b>Colle d'Anchise</b> . . . . .	1930	2029
Spinete		
Spinete . . . . .	1102	1138
Piana . . . . .	541	547
Monte . . . . .	224	229
	1867	1914
<b>Vinchiatturo</b> . . . . .	4839	4080
	14537	13782
<b>CIRCONDARIO</b> . . . . .	128596	130131

CIRCONDARIO D'ISERNIA.

Mandamento di Agnone.

Mandamento di Agnone.		
<b>Agnone</b>		
Agnone . . . . .	6243	6389
Villa Canale . . . . .	884	885
Colle Marino . . . . .	536	537
Mucciafera . . . . .	279	281
Malpara . . . . .	556	555
Mezza difesa . . . . .	690	631
Colle Vucci . . . . .	783	784
Ponte Sambuco e Vallon- cello . . . . .	716	710
	10687	10832
<b>Belmonte del Sannio</b> . . . . .	1695	1787
<b>Caccavone</b> . . . . .	2340	2588
<b>Castelluccio in Verrino</b> . . . . .	677	790
<b>Pietrabbondante</b> . . . . .	3387	3393
	18786	19390

Mandamento di Bojano.

<b>Bojano</b>		
Bojano . . . . .	3728	3731
Civita superiore . . . . .	767	786
Castellone . . . . .	856	881
Monteverde . . . . .	357	389
	5708	5787
<b>Campochiaro</b> . . . . .	1762	1782
<b>Guardiaregia</b> . . . . .	2114	2307

Segue CIRCOSCRIZIONE DEI MANDAMENTI.

31 dicembre 1881.

Campobasso.

COMUNI E RISPETTIVE FRAZIONI che costituiscono i mandamenti	POPOLAZIONE		COMUNI E RISPETTIVE FRAZIONI che costituiscono i mandamenti	POPOLAZIONE		COMUNI E RISPETTIVE FRAZIONI che costituiscono i mandamenti	POPOLAZIONE	
	pre- sente	resi- dente		pre- sente	resi- dente		pre- sente	resi- dente
<b>S. Massimo</b>			<b>Pesche . . . . .</b>	1341	1482	Collefava . . . . .	102	107
San Massimo . . . . .	818	950				Le Vigne . . . . .	133	196
San Felice . . . . .	68	63	<b>Pettoranello di Molise</b>			Vernali . . . . .	51	58
Amici . . . . .	63	83	Pettoranello di Molise . .	823	934	Casabona . . . . .	155	167
Forno Spagnuolo . . . . .	67	76	Pantaniello . . . . .	48	42		2163	2369
Grondarj . . . . .	53	63	Colle San Leonardo . . . .	47	42			
Canonica . . . . .	108	115		918	1049	<b>Roccasicura . . . . .</b>	1769	2003
Sant'Angelo . . . . .	69	78					8275	9329
Cerreta . . . . .	68	79	<b>Sessano</b>					
	1320	1518	Sessano . . . . .	697	824	<b>Mandamento di Frosolone.</b>		
<b>S. Polo Matese . . . . .</b>	987	1205	Pescole . . . . .	258	305			
	11891	12589	Colle Pestieri . . . . .	116	136	<b>Frosolone</b>		
<b>Mand.° di Cantalupo del Sann'ò</b>			Pescocupo . . . . .	252	300	Frosolone . . . . .	2960	3309
<b>Cantalupo del Sannio . . .</b>	2645	2702	Durante . . . . .	189	225	S. Pietro in Valle e Val-		
<b>Castelpizzuto . . . . .</b>	482	727	Pantaniello . . . . .	237	272	lecupa . . . . .	1335	1428
<b>Macchiagodena . . . . .</b>	3533	3604	Coste . . . . .	154	164	Cerasito, Collelajaja . . .	279	294
<b>Roccamandolfi . . . . .</b>	2240	2856		1903	2226	Colle Morello e Terranova	141	152
<b>S. Angelo in Grotte . . . . .</b>	1815	1926	<b>Mandamento</b>	9541	10900	Acquevive . . . . .	278	291
	10715	11815	di Castellone al Volturno.			Collecarrise . . . . .	655	674
<b>Mandamento di Capracotta.</b>							5718	6148
<b>Capracotta . . . . .</b>	2855	3902	<b>Castellone al Volturno . .</b>	832	838	<b>Cameli . . . . .</b>	1539	1677
<b>Castel del Giudice . . . . .</b>	1322	1639	<b>Cerro al Volturno</b>			<b>Civitanova del Sannio . . .</b>	3027	3445
<b>Pescopennataro . . . . .</b>	1165	1470	Cerro . . . . .	523	557	<b>Duronia</b>		
<b>S. Pietro Avellana . . . . .</b>	2307	2472	Foresta e Case . . . . .	235	242	Duronia . . . . .	802	842
<b>S. Angelo del Pesco . . . . .</b>	1322	1461	Santilli, Valloni, Petrarà .	323	336	Casale . . . . .	1435	1457
	8971	10914	Cerreta, S. Vittorino, Poci	655	737		2237	2299
<b>Mandamento di Carovilli.</b>			Mancini, Piano d' Ischia,	305	407	<b>Mandamento di Isernia.</b>		
<b>Carovilli</b>			San Giovanni, Capone.	2048	2319	<b>Isernia . . . . .</b>	9015	9201
Carovilli . . . . .	2090	2255	<b>Colli al Volturno . . . . .</b>	1549	1600	<b>Fornelli . . . . .</b>	1965	2048
Castiglione . . . . .	803	930	<b>Pizzone . . . . .</b>	1324	1678	<b>Longano . . . . .</b>	1023	1417
	2899	3185	<b>Rocchetta a Volturno</b>			<b>Macchia d'Isernia . . . . .</b>	742	767
<b>Chiauci . . . . .</b>	1184	1206	Rocchetta a Volturno . .	910	1155	<b>Miranda . . . . .</b>	1840	2018
<b>Pescolanciano . . . . .</b>	1657	1973	Castelnuovo . . . . .	730	790	<b>Monteroduni . . . . .</b>	2736	3014
<b>Vastogirardi</b>			Cerasuolo . . . . .	593	599	<b>S. Agapito</b>		
Vastogirardi . . . . .	1401	1733		2239	2484	Sant'Agapito . . . . .	960	1038
Paglarone . . . . .	462	497	<b>S. Vincenzo a Volturno . .</b>	779	893	Temmemotte . . . . .	110	110
Cerreto . . . . .	270	293	<b>Scapoli</b>			Pietra Donata . . . . .	65	65
	2133	2523	Scapoli . . . . .	999	1080		1135	1213
	7873	8887	Pantano . . . . .	155	161	<b>Mandamento di Venafro.</b>		
<b>Mandamento di Carpinone.</b>				1154	1241	<b>Venafro</b>		
<b>Carpinone . . . . .</b>	2934	3060	<b>Mand.° di Forlì del Sannio.</b>	9925	11113	Venafro . . . . .	4232	4214
<b>Castelpetroso</b>			<b>Forlì del Sannio</b>			Ceppagna . . . . .	472	477
Castelpetroso . . . . .	568	739	Forlì del Sannio . . . . .	1833	1358		4704	4691
Casale . . . . .	285	254	Convento vecchio . . . . .	45	48	<b>Filignano</b>		
Sant'Eramo . . . . .	116	144	Vandra . . . . .	285	302	Filignano . . . . .	350	394
Carinci . . . . .	152	196	Acqua dei Ranci . . . . .	175	191	Oechito . . . . .	101	109
Pastena . . . . .	271	379		2339	2499	Valle . . . . .	220	254
Indiprete . . . . .	494	624	<b>Acquaviva d'Isernia . . . .</b>	633	689	Travarecce . . . . .	105	127
Guasto . . . . .	609	747	<b>Montenero Val Cocchiara .</b>	1371	1769	Colle Macchia . . . . .	253	276
	2445	3083	<b>Rionero Sannitico</b>			Cerreto . . . . .	222	253
			Rionero Sannitico . . . . .	1323	1488	Laguni . . . . .	128	143
			Castiglioni . . . . .	389	353	Mastro Giovanni . . . . .	109	121
						Selvone . . . . .	372	407
						Mennella . . . . .	90	97
							1955	2181

Segue **CIRCOSCRIZIONE DEI MANDAMENTI.**

**Campobasso — Caserta.**

**31 dicembre 1881.**

COMUNI E RISPETTIVE FRAZIONI che costituiscono i mandamenti	POPOLAZIONE		COMUNI E RISPETTIVE FRAZIONI che costituiscono i mandamenti	POPOLAZIONE		COMUNI E RISPETTIVE FRAZIONI che costituiscono i mandamenti	POPOLAZIONE	
	pre- sente	resi- dente		pre- sente	resi- dente		pre- sente	resi- dente
<b>Montaquila</b>			<b>Mand.° di Civita Campomariano</b>			<b>S. Felice Slavo</b>		
Montaquila . . . . .	979	970	<b>Civita Campomariano . . . . .</b>	2702	2759	San Felice Slavo . . . . .	1504	1550
Rocca Ravindola . . . . .	432	427	<b>Castelbottaccio . . . . .</b>	1867	1893	Montemitro . . . . .	853	849
	1411	1397	<b>Castelluccio Acqua Bor- rana . . . . .</b>	4369	4364		2357	2399
<b>Pozzilli</b>			<b>Guardalfiera . . . . .</b>	1906	1890	<b>Mandamento di Palata.</b>	<b>7541</b>	<b>7594</b>
Pozzilli . . . . .	1134	1189	<b>Lucito . . . . .</b>	2651	2673	<b>Palata . . . . .</b>	3197	3230
Santa Maria Oliveto. . . . .	423	461	<b>Lupara . . . . .</b>	2018	2032	<b>Acquaviva Collecroce . . . . .</b>	1842	1837
Concacasale . . . . .	861	925				<b>Montenero di Bisaccia . . . . .</b>	4772	4731
	2418	2575				<b>Ripalda . . . . .</b>	2382	2393
<b>Sesto Campano</b>			<b>Mandamento di Guglionesi.</b>			<b>Tavenna . . . . .</b>	2292	2289
Sesto Campano . . . . .	993	890	<b>Guglionesi</b>				<b>14435</b>	<b>14480</b>
Rocca Pipirozzi . . . . .	724	722	Guglionesi. . . . .	5153	5103	<b>Mand.° di S. Croce di Magliano.</b>		
Vallcupa . . . . .	187	187	Petacciato . . . . .	967	880	<b>S. Croce di Magliano . . . . .</b>	4801	4733
	1904	1799		6120	5963	<b>Montelongo . . . . .</b>	1227	1238
	<b>12392</b>	<b>12843</b>	<b>Montecilfone . . . . .</b>	2897	2909	<b>Rotello . . . . .</b>	2277	2195
<b>CIRCONDARIO . . . . .</b>	<b>129346</b>	<b>140897</b>	<b>Portocannone . . . . .</b>	2029	2007		<b>8305</b>	<b>8163</b>
				<b>11046</b>	<b>10879</b>	<b>Mandamento di Termoli.</b>		
<b>CIRCONDARIO DI LARINO.</b>			<b>Mandamento di Larino.</b>			<b>Termoli . . . . .</b>	4284	4185
<b>Mandamento di Bonefro.</b>			<b>Larino . . . . .</b>	6872	6778	<b>Campomariano . . . . .</b>	1701	1643
<b>Bonefro . . . . .</b>	4813	4786	<b>Montorio nei Frentani . . . . .</b>	2595	2601	<b>S. Giacomo degli Schiavoni</b>	974	970
<b>Colletorto . . . . .</b>	3622	3553	<b>S. Martino in Pensilis . . . . .</b>	4364	4320		<b>6959</b>	<b>6798</b>
<b>S. Giuliano di Puglia . . . . .</b>	1662	1655	<b>Ururi . . . . .</b>	3576	3587	<b>CIRCONDARIO . . . . .</b>	<b>107492</b>	<b>105867</b>
	<b>10097</b>	<b>9994</b>		<b>17407</b>	<b>17286</b>	<b>PROVINCIA . . . . .</b>	<b>365434</b>	<b>377695</b>
<b>Mandamento di Casacalenda.</b>			<b>Mandamento</b>					
<b>Casacalenda . . . . .</b>	6852	6545	<b>di Montefalcione del Sannio.</b>					
<b>Morrone del Sannio . . . . .</b>	3525	3548	<b>Montefalcione del Sannio . . . . .</b>	3416	3412			
<b>Providenti . . . . .</b>	832	829	<b>Roccavivara . . . . .</b>	1768	1783			
<b>Ripabottoni . . . . .</b>	4930	4937						
	<b>16139</b>	<b>15859</b>						

**PROVINCIA DI CASERTA.**

(Terra di Lavoro).

<b>CIRCONDARIO DI CASERTA.</b>		<b>S. Felice a Canello</b>		<b>Mandamento di Aversa.</b>	
<b>Mandamento di Arienzo.</b>		San Felice. . . . .	5422	5438	
<b>Arienzo</b>		Talainco. . . . .	653	638	<b>Aversa . . . . .</b>
Arienzo . . . . .	2984	San Marco . . . . .	969	974	21473
Signorindico. . . . .	94	Canello. . . . .	255	232	
Costa . . . . .	220		7299	7310	<b>Carinaro . . . . .</b>
Crisci . . . . .	317	<b>S. Maria a Vico</b>			1427
Rosciano . . . . .	39	Santa Maria a Vico . . . . .	5052	5029	<b>Casaluce</b>
	3654	San Marco . . . . .	396	400	Casaluce. . . . .
		Rusciano . . . . .	415	415	Casalnuovo a Piro. . . . .
			5863	5844	1856
			<b>16816</b>	<b>16882</b>	395
					2251
					2269



Segue CIRCOSCRIZIONE DEI MANDAMENTI.

31 dicembre 1881.

Caserta.

COMUNI E RISPETTIVE FRAZIONI che costituiscono i mandamenti	POPOLAZIONE		COMUNI E RISPETTIVE FRAZIONI che costituiscono i mandamenti	POPOLAZIONE		COMUNI E RISPETTIVE FRAZIONI che costituiscono i mandamenti	POPOLAZIONE	
	pre- sente	resi- dente		pre- sente	resi- dente		pre- sente	resi- dente
<b>Lusciano e Ducenta</b>			<b>Castel di Sasso</b>			<b>Mandamento di Mignano.</b>		
Lusciano . . . . .	3161	3157	Cisterna . . . . .	143	147	<b>Mignano</b>		
Ducenta . . . . .	1053	1058	Strangolagalli . . . . .	488	480	Mignano . . . . .	1864	1730
	4214	4215	Prea . . . . .	340	344	Caspoli . . . . .	509	503
<b>Teverola . . . . .</b>	1229	1230	Sasso . . . . .	383	384	Campozillone . . . . .	174	173
				1354	1355		2547	2406
<b>30594</b>	<b>30321</b>		<b>Liberi di Formicola</b>			<b>Galluccio</b>		
<b>Mandamento di Capua.</b>			Liberi . . . . .	438	438	San Clemente . . . . .	740	743
<b>Capua</b>			Villa . . . . .	417	417	Galluccio . . . . .	565	571
Capua . . . . .	12241	12504	Cese . . . . .	209	211	Vaglie . . . . .	516	519
Sant'Angelo in Formis . . . . .	1382	1382	Merangeli . . . . .	235	237	Calabritto . . . . .	209	209
	13623	13886	Profeti . . . . .	281	286	Spiccianno . . . . .	749	752
<b>Bellona . . . . .</b>	2680	2715		1580	1589	Campo . . . . .	401	402
<b>Cancello ed Arnone . . . . .</b>	1274	1231	<b>Pontelatone</b>				3180	3196
<b>Castel Volturno . . . . .</b>	737	561	Pontelatone . . . . .	427	433	<b>Presenzano . . . . .</b>	1124	1126
<b>Grazzanise</b>			Treglia . . . . .	545	549	<b>Rocca d'Evandro</b>		
Grazzanise . . . . .	2279	2378	Casalicchio . . . . .	82	83	Rocca d'Evandro . . . . .	2003	2007
Santa Maria Fossa . . . . .	1246	1261	Funari . . . . .	87	89	Camino . . . . .	400	402
Brezza . . . . .	387	378	Savignano . . . . .	85	86	Cocuruzzo . . . . .	591	605
	3912	4017	Marzi . . . . .	166	170		2994	3014
<b>S. Tammaro</b>				1392	1410	<b>S. Pietro Infine . . . . .</b>	1380	1382
San Tammaro . . . . .	1537	1546	<b>Mandamento di Maddaloni.</b>				11225	11124
Carditello . . . . .	123	123	<b>Maddaloni</b>			<b>Mandamento di Pietramelara.</b>		
	1660	1669	Maddaloni . . . . .	18079	18104	<b>Pietramelara . . . . .</b>	3132	3173
	23886	24079	Montedecoro . . . . .	821	827	<b>Baja e Latina</b>		
<b>Mandamento di Caserta.</b>			Messercola . . . . .	103	103	Baja . . . . .	1172	1196
<b>Caserta</b>			San Marco a Cancello . . . . .	267	267	Latina . . . . .	700	708
Caserta . . . . .	17354	17783		19270	19301	<b>Pietravairano</b>		
San Clemente . . . . .	2598	2605	<b>Cervino</b>			Pietravairano . . . . .	1872	1904
Tuoro . . . . .	2578	2609	Cervino . . . . .	1899	1915	Pietravairano . . . . .	2940	3005
Casolla . . . . .	2001	2011	Messercola . . . . .	892	893	San Felice . . . . .	341	206
Puccianello . . . . .	3789	3810	Forchia . . . . .	433	435		3281	3211
Caserta Vecchia . . . . .	2230	2224		3224	3243	<b>Riardo . . . . .</b>	1420	1439
	30550	31132	<b>Valle di Maddaloni . . . . .</b>	1743	1756	<b>Roccaromana</b>		
<b>Castel Morrone</b>				24237	24300	Roccaromana . . . . .	636	677
Castel Morrone . . . . .	919	919	<b>Mandamento di Marcianise.</b>			Santa Croce . . . . .	222	231
Bulzi . . . . .	341	341	<b>Marcianise . . . . .</b>	11112	11138	Stafigliano . . . . .	806	868
Pianelli . . . . .	138	140		2948	2948		1664	1776
Grottole . . . . .	178	179	<b>Capodrise . . . . .</b>	2948	2948	<b>11369</b>	<b>11503</b>	
Torone . . . . .	693	691	<b>Macerata di Marcianise</b>			<b>Mand. ° di Pignataro Maggiore.</b>		
Largisi . . . . .	309	311	Macerata di Marcianise . . . . .	2608	2624	<b>Pignataro Maggiore . . . . .</b>	4047	4114
Gradillo . . . . .	187	183	Casalba . . . . .	209	209	<b>Calvi Risorta</b>		
	2765	2764	Caturano . . . . .	1097	1108	Petrulo . . . . .	1186	1167
<b>S. Leucio</b>				3914	3941	Zuni . . . . .	612	618
Belvedere . . . . .	480	485	<b>Portico di Caserta</b>			Visciano . . . . .	1144	1136
Vaccheria . . . . .	254	254	Portico di Caserta . . . . .	1833	1836		2942	2921
	734	739	Via Nuova . . . . .	324	324	<b>Camigliano . . . . .</b>	1663	1745
	34049	34635	Muscile . . . . .	55	55	<b>Giano Vetusto</b>		
<b>Mandamento di Formicola.</b>				2212	2215	Pozzillo . . . . .	242	239
<b>Formicola</b>			<b>Recale . . . . .</b>	2152	2156	Fontanelle . . . . .	235	239
Formicola . . . . .	2060	2033	<b>S. Marco Evangelista . . . . .</b>	1477	1479	Villa . . . . .	137	137
Fondola . . . . .	348	358	<b>S. Nicola la Strada . . . . .</b>	3865	3931	Curti . . . . .	198	196
	2408	2451		27650	27808	Rosciano . . . . .	128	124
							940	935

Segue **CIRCONDARIZIONE DEI MANDAMENTI.**

**Caserta.**

**31 dicembre 1881.**

COMUNI E RISPETTIVE FRAZIONI che costituiscono i mandamenti	POPOLAZIONE		COMUNI E RISPETTIVE FRAZIONI che costituiscono i mandamenti	POPOLAZIONE		COMUNI E RISPETTIVE FRAZIONI che costituiscono i mandamenti	POPOLAZIONE	
	pre- sente	resi- dente		pre- sente	resi- dente		pre- sente	resi- dente
<b>Pastorano</b>			<b>Cajanello</b>			Mandamento di Esperia.		
Pastorano . . . . .	810	829	Gaudiseciano . . . . .	127	127	<b>Esperia</b>		
San Seccondino . . . . .	282	296	Casenove . . . . .	59	59	Roccaguglielma . . . . .	1826	1842
Pantuliano . . . . .	493	451	Poza . . . . .	147	147	San Pietro in Curdis . . . . .	1538	1569
	1585	1576	Aurivoia . . . . .	292	292	Monticelli . . . . .	1784	1793
<b>Rocchetta e Croce</b>			Santa Lucia . . . . .	298	298		5148	5204
Rocchetta, Carpine, As- sano . . . . .	676	674	Cajanello Vecchio . . . . .	182	182	<b>Ausonia</b>		
Croce . . . . .	152	154		1105	1105	Ausonia . . . . .	2022	2031
	828	828	<b>Vairano Patenora</b>			Selvacava . . . . .	1162	1164
<b>Sparanise . . . . .</b>	3748	3771	Vairano Patenora . . . . .	2567	2347		3184	3195
<b>Vitulaccio . . . . .</b>	2007	2025	Marzanello . . . . .	901	852	<b>Castelnuovo Parano</b>		
	17760	17315		3468	3199	Castelnuovo Parano . . . . .	360	374
			Mandamento di Trentola.	17235	17096	Pimpinelli . . . . .	124	124
Mandamento di S. Maria Capua Vetere.			Trentola . . . . .	2280	2324	Cisterna . . . . .	57	59
<b>S. Maria Capua Vetere</b>			<b>Casal di Principe . . . . .</b>	3875	3898	Lago . . . . .	141	142
Santa Maria Capua Vetere	18369	18721	<b>Frignano Maggiore . . . . .</b>	3073	3073	Casale . . . . .	153	167
Sant'Andrea dei Lagni . . . . .	1320	1337	<b>Frignano Piccolo . . . . .</b>	2482	2493	Cese . . . . .	78	84
	19989	20058	<b>Parete . . . . .</b>	2125	2167		922	950
<b>Casagiove . . . . .</b>	4705	4780	<b>S. Cipriano d'Aversa</b>			<b>Coreno Ausonio</b>		
<b>Casapulla . . . . .</b>	2942	2948	San Cipriano . . . . .	3095	3124	Coreno Ausonio . . . . .	1648	1653
<b>Curti . . . . .</b>	2709	2696	Casapesenna . . . . .	955	959	Stavoli . . . . .	358	358
<b>S. Prisco . . . . .</b>	4005	4033		4050	4083		2006	2011
	34350	34515	<b>S. Marcellino . . . . .</b>	1175	1185	<b>S. Giorgio a Liri . . . . .</b>	1381	1395
			<b>Vico di Pantano . . . . .</b>	1699	1599	<b>S. Andrea di Vallefreda</b>		
Mandamento di Succivo.				20759	20622	Sant'Andrea . . . . .	1203	1213
<b>Succivo . . . . .</b>	2188	2203	CIRCONDARIO . . . . .	285192	286265	Vallefreda . . . . .	1200	1226
<b>Cesa . . . . .</b>	2077	2095					2409	2439
<b>Gricignano di Aversa . . . . .</b>	1369	1378	CIRCONDARIO DI GAETA.			<b>S. Apollinare</b>		
<b>Orta di Atella</b>			Mandamento di Carinola.			Sant'Apollinare . . . . .	1722	1744
Orta . . . . .	2613	2617	<b>Carinola</b>			Albanello . . . . .	393	398
Casapuzzana . . . . .	191	187	Carinola . . . . .	901	879		2115	2142
	2804	2804	Casale . . . . .	1462	1486	Mandamento di Fondi.	17165	17336
	8438	8480	S. Donato ed Agnello . . . . .	280	284	<b>Fondi . . . . .</b>	7520	7447
Mandamento di Teano.			Ventaroli e S. Ruosi . . . . .	321	322	<b>Campodimele . . . . .</b>	918	957
<b>Teano</b>			Santa Croce . . . . .	288	285	<b>Itri . . . . .</b>	6375	6506
Teano . . . . .	5752	5783	Noceletto . . . . .	1392	1372	<b>Lenola . . . . .</b>	2980	3089
Cadi . . . . .	709	712	Casanova . . . . .	1394	1410	<b>Monte San Biagio . . . . .</b>	2034	1906
Tranzi . . . . .	353	353	Falciano Capo . . . . .	860	884	<b>Sperlonga . . . . .</b>	1727	1710
Casamostra . . . . .	512	512	Falciano Sciee . . . . .	1116	1079		21554	21615
Tuoro . . . . .	139	139		8014	7979	Mandamento di Gaeta.		
Versano . . . . .	884	887	<b>Francolise</b>			<b>Gaeta</b>		
Casale . . . . .	504	519	Francolise . . . . .	356	296	Gaeta . . . . .	6429	6187
Furnolo . . . . .	582	582	Montanaro . . . . .	136	173	Borgo Gaeta . . . . .	10472	11435
Carbonara . . . . .	443	452	Sant'Andrea . . . . .	712	702		16901	17622
Pugliano . . . . .	459	459	Pizzone . . . . .	459	436	<b>Castellonorato . . . . .</b>	759	808
San Marco . . . . .	756	760	Ciamprisco . . . . .	80	68	<b>Formia . . . . .</b>	8565	9046
Casafredda . . . . .	521	524		1803	1675	<b>Maranola</b>		
Magnano . . . . .	147	151	<b>Mondragone</b>			Maranola . . . . .	1536	1556
Fontanelle . . . . .	514	515	Mondragone . . . . .	3059	3053	Trivio . . . . .	772	787
San Giuliano . . . . .	257	254	San Nicola . . . . .	313	317		2308	2343
Cappelle . . . . .	190	190	Sant'Angelo . . . . .	1294	1296		28533	29819
	12722	12792		4666	4666			

Segue CIRCOSCRIZIONE DEI MANDAMENTI.

31 dicembre 1881.

Caserta.

COMUNI E RISPETTIVE FRAZIONI che costituiscono i mandamenti	POPOLAZIONE		COMUNI E RISPETTIVE FRAZIONI che costituiscono i mandamenti	POPOLAZIONE		COMUNI E RISPETTIVE FRAZIONI che costituiscono i mandamenti	POPOLAZIONE	
	pre- sente	resi- dente		pre- sente	resi- dente		pre- sente	resi- dente
<b>Mandamento di Minturno.</b>			<b>Marzano Appio</b>			<b>Cumignano e Gallo di Nota</b>		
<b>Minturno</b>			Grottoia . . . . .	1353	1352	Cumignano . . . . .	791	799
Minturno . . . . .	4452	4482	Terra Corpo . . . . .	805	811	Gallo . . . . .	476	475
Tufo . . . . .	1356	1367	Tuoro e Funaro . . . . .	775	782		1267	1274
Santa Maria Infante . . . . .	753	756	Casoreia . . . . .	822	827	<b>Roccarainola</b>		
Pulcherini . . . . .	508	512	Campagnola . . . . .	693	708	Roccarainola . . . . .	2523	2522
Tremonsuoli . . . . .	878	808		4448	4490	Gargani . . . . .	417	418
	7947	7935	<b>Tora e Piccilli</b>			Sasso . . . . .	559	560
<b>Castelforta</b>			Tora . . . . .	649	646		3299	3320
Castelforte . . . . .	2836	2922	Foresta . . . . .	164	164	<b>Tufino</b>		
Sufo . . . . .	447	448	Tuoro . . . . .	234	236	Tufino . . . . .	1277	1292
	3343	3370	Tuoro Rosso . . . . .	160	160	Schiava . . . . .	435	450
<b>SS. Cosmo e Damiano</b>			Piccilli . . . . .	684	685	Vignola . . . . .	188	188
Santi Cosmo e Damiano . . . . .	2321	2316	Piedipicilli . . . . .	190	184	Risigliano . . . . .	372	384
Ventosa . . . . .	778	787		2081	2075		2272	2314
	3099	3103		14371	14422		13752	13851
<b>Spigno Saturnio</b>	1716	1765	<b>Mandamento di Sessa Aurunca.</b>			<b>Mandamento di Marigliano.</b>		
	16105	16223	<b>Sessa Aurunca</b>			<b>Marigliano</b>		
<b>Mandamento di Pico.</b>			Sessa Aurunca . . . . .	5980	5834	Marigliano . . . . .	6310	6279
<b>Pico</b>	2544	2495	Marsuli . . . . .	179	169	San Nicola . . . . .	1041	1041
Pico . . . . .	2544	2495	Avezzano . . . . .	445	424	Lausdomini . . . . .	2382	2387
<b>Pastena</b>	2485	2525	Sorbello . . . . .	452	440	Casaferrò . . . . .	1050	1050
Pastena . . . . .	2485	2525	Cupa . . . . .	537	536	Faibano . . . . .	704	704
<b>S. Giovanni Incarico</b>	2575	2627	Carano . . . . .	1398	1396		11487	11461
S. Giovanni Incarico . . . . .	2575	2627	Corbara . . . . .	337	337	<b>Brusciano</b>	3151	3166
	7604	7647	Ponte . . . . .	281	281	<b>Castello di Cisterna</b>		
<b>Mandamento di Pozza.</b>			Tuoro . . . . .	598	597	Castello di Cisterna . . . . .	1209	1213
<b>Pozza</b>	3828	3779	Cascano . . . . .	1748	1737	Passariello . . . . .	166	166
Pozza . . . . .	3828	3779	Gusti e San Felice . . . . .	302	302		1375	1379
<b>Mandamento di Roccamonfina.</b>			Rongolese . . . . .	347	347	<b>Mariglianella</b>		
<b>Roccamonfina</b>			Fasani . . . . .	456	437	Mariglianella . . . . .	2434	2425
Roccamonfina . . . . .	891	888	Valogno . . . . .	438	438	Taverna . . . . .	120	120
Ausoni . . . . .	106	108	Fontanaradina e Paoli . . . . .	227	227		2554	2545
Coletti . . . . .	104	104	San Martino . . . . .	260	260	<b>S. Vitaliano</b>		
Ciccioni . . . . .	462	471	Corigliano . . . . .	434	434	San Vitaliano . . . . .	2097	2100
Campetto . . . . .	82	88	Aulpi . . . . .	85	85	Frascatoli . . . . .	216	216
San Pietro . . . . .	88	88	Lauro . . . . .	1266	1258		2313	2316
Cari . . . . .	138	139	Piedimonte . . . . .	940	888	<b>Scisciano</b>		
Cembali . . . . .	212	214	San Castrese . . . . .	607	590	Scisciano, Palazzuolo, Montanaro, Arianna, Romano, Camaldoli, Frocia . . . . .	1885	1875
Giglioli . . . . .	104	106	Cellele . . . . .	1199	1166	San Martino . . . . .	415	413
Gallo . . . . .	563	536	Cescheto . . . . .	541	451		2300	2288
San Domenico . . . . .	222	223	Santa Maria a Valogno . . . . .	318	318		23180	23155
Cerquarola . . . . .	52	54	San Carlo . . . . .	505	505	<b>Mandamento di Nola.</b>		
Tuorisichi . . . . .	105	106		19940	19547	<b>Nola</b>		
Cese . . . . .	144	145	<b>CIRCONDARIO . . . . .</b>	143583	144708	Nola . . . . .	10062	10088
Fontanafredda . . . . .	366	350	<b>Mandamento di Acerra.</b>			Castelciccia . . . . .	211	211
Filorsi . . . . .	219	221	<b>Acerra</b>	15205	15165	Piazzolla . . . . .	1026	1022
Torano . . . . .	185	187				Cinquevie di Selva . . . . .	632	631
Garofali . . . . .	700	706	<b>Mandamento di Cicciano.</b>				11931	11952
Tavola . . . . .	188	190	<b>Cicciano</b>	4380	4401	<b>Casamarcano</b>		
Tuoro di Tavola . . . . .	119	120	Camposano . . . . .	1881	1881	Casamarcano . . . . .	1721	1743
	5050	5070	Faibano . . . . .	653	661	Schiava . . . . .	104	106
<b>Conca della Campania</b>				2534	2542		1825	1849
Conca . . . . .	604	603	<b>Circondario di Nola.</b>			<b>Cimitile</b>	3643	3671
Piantoli . . . . .	383	379	<b>Mandamento di Acerra.</b>			<b>Visciano</b>	1838	1860
Vezzara . . . . .	513	517	<b>Acerra</b>	15205	15165		19237	19332
Orchi . . . . .	309	310						
Catailli . . . . .	980	978						
	2792	2787						

Segue CIRCOSCRIZIONE DEI MANDAMENTI.

Caserta.

31 dicembre 1881.

COMUNI E RISPETTIVE FRAZIONI che costituiscono i mandamenti	POPOLAZIONE		COMUNI E RISPETTIVE FRAZIONI che costituiscono i mandamenti	POPOLAZIONE		COMUNI E RISPETTIVE FRAZIONI che costituiscono i mandamenti	POPOLAZIONE	
	pre- sente	resi- dente		pre- sente	resi- dente		pre- sente	resi- dente
Mand.° di Palma Campania.			<b>Dragoni</b>			<b>S. Potito Sannitico</b> . . . . .	1677	1724
<b>Palma Campania</b>			S. Giorgio, Pantano e Tri- volischi . . . . .	837	839	<b>S. Angelo d'Alife</b> . . . . .	2322	2399
Palma . . . . .	6476	6458	Chiaio, Aschetini e San Mario . . . . .	774	779	<b>Valle Agricola</b> . . . . .	1059	1111
Vico . . . . .	658	656	Majorano . . . . .	563	583		24235	25003
Pozzoromolo . . . . .	224	200		2177	2204	<b>CIRCONDARIO</b> . . . . .	51065	52463
Castello . . . . .	387	366	<b>Piana di Cajazzo</b>					
	7720	7675	Sant'Angelo . . . . .	720	710			
<b>Carbonara di Nola</b> . . . . .	997	1006	Riola . . . . .	564	564			
<b>S. Gennaro di Palma</b> . . . . .	3070	3050	Martelli . . . . .	411	411			
<b>Striano</b> . . . . .	1731	1739	Vaselli . . . . .	53	53			
	13518	13470	Villa Santa Croce . . . . .	578	576			
				2326	2314	<b>CIRCONDARIO DI SORA.</b>		
Mandamento di Saviano.			<b>Ruviano</b>			Mandamento di Alvito.		
<b>Saviano</b>			Ruviano . . . . .	1310	1318	<b>Alvito</b>		
Saviano . . . . .	4609	4643	Alvignanello . . . . .	600	594	Alvito . . . . .	2570	3070
Sant'Erasmuso . . . . .	1210	1210		1910	1912	Peschio . . . . .	376	468
Strico . . . . .	1088	1036		17691	17839	Castello . . . . .	1187	1503
	6907	6952	Mand.° di Capriati a Volturmo.				4133	5041
<b>Liverni</b> . . . . .	1300	1295	<b>Capriati a Volturmo</b> . . . . .	1504	1587	<b>S. Donato Val di Comino</b>		
<b>S. Paolo Belsito</b>			<b>Ciorlano</b>			San Donato Val di Comino	3503	3908
San Paolo Belsito . . . . .	1820	1821	Ciorlano . . . . .	858	803	Gallinaro . . . . .	1326	1448
Livardi . . . . .	280	273	Pratella . . . . .	813	670		4835	5356
	2100	2094		1671	1473	<b>Settefrati</b>		
<b>CIRCONDARIO</b> . . . . .	95199	95314	<b>Fontegreca</b> . . . . .	827	915	Settefrati . . . . .	1040	1233
			<b>Gallo</b> . . . . .	2215	2545	Scettefrati . . . . .	709	938
			<b>Letino</b> . . . . .	1110	1279	Pietrafitta . . . . .	315	381
			<b>Prata Sannita</b>			Collepizzuto . . . . .	2064	2582
			Prata Sannita superiore.	1256	1312	<b>Vicalvi</b>		
			Prata Sannita inferiore .	527	536	Vicalvi (con Mada e Pet- tella) . . . . .	1020	1242
				1783	1848	Posta Fibreno . . . . .	970	987
				9140	9647		1999	2229
<b>CIRCONDARIO DI PIEDIMONTE D'ALIFE.</b>			Mand.° di Piedimonte d'Alife.				13031	15298
Mandamento di Cajazzo.			<b>Piedimonte d'Alife</b>			<b>Mandamento di Arce.</b>		
<b>Cajazzo</b>			Piedimonte d'Alife . . . . .	6256	6471	<b>Arce</b>		
Cajazzo . . . . .	4627	4640	Sepecciano . . . . .	654	678	Arce . . . . .	5261	5694
San Giovanni e Paolo . . . . .	1103	1110	Scorpeto . . . . .	103	103	Isoletta . . . . .	523	519
Cesarano . . . . .	375	375		7013	7252		5786	6213
	6105	6125	<b>Ailano</b> . . . . .	1517	1255	<b>Fontana Liri</b>		
<b>Alvignano</b>			<b>Alife</b> . . . . .	3777	3806	Fontana Liri . . . . .	806	845
Alvignano . . . . .	510	527	<b>Castello d'Alife</b> . . . . .	1188	1372	Vallefredda . . . . .	188	132
San Mauro . . . . .	350	357	<b>Gioja Sannitica</b>			Colle Fontana . . . . .	1142	1147
San Nicola . . . . .	295	241	Gioja Sannitica . . . . .	1866	1956		2136	2184
Petrilli . . . . .	462	432	Anduni . . . . .	385	404	<b>Rocca d'Arce</b>		
Angelilli . . . . .	562	580	Caselle . . . . .	155	161	Rocca d'Arce . . . . .	1455	1479
Faraoni . . . . .	263	265	Calvisi . . . . .	802	830	Coldragone . . . . .	980	982
Rasignano . . . . .	773	781	Curti . . . . .	178	175	Casce . . . . .	711	713
Marcianofreddo . . . . .	415	417	Criscia . . . . .	123	133		3146	3174
Montaniceo . . . . .	61	61		3510	3659	<b>CIRCONDARIO</b> . . . . .	11088	11571
	3632	3691	<b>Raviscanina</b> . . . . .	1155	1172	<b>Mandamento di Arpino.</b>		
<b>Castello di Campagnano</b>			<b>S. Gregorio</b> . . . . .	1217	1256	<b>Arpino</b> . . . . .	11368	11214
Castel Campagnano . . . . .	930	950				<b>Casalvieri</b>		
Squille . . . . .	611	613				Casalvieri . . . . .	551	583
	1541	1563				Pistillo . . . . .	338	343
						Casalmole . . . . .	134	143
						Planto . . . . .	152	159
						Seracina . . . . .	137	144
						Chede . . . . .	56	53

Segue CIRCOSCRIZIONE DEI MANDAMENTI.

31 dicembre 1881.

Caserta.

COMUNI E RISPETTIVE FRAZIONI che costituiscono i mandamenti	POPOLAZIONE		COMUNI E RISPETTIVE FRAZIONI che costituiscono i mandamenti	POPOLAZIONE		COMUNI E RISPETTIVE FRAZIONI che costituiscono i mandamenti	POPOLAZIONE	
	pre- sente	resi- dente		pre- sente	resi- dente		pre- sente	resi- dente
Collecchia . . . . .	319	327	Mandamento di Cassino.			Mandamento di Roccasecca.		
Colle d'Arcangela . . . . .	101	105						
Roselli . . . . .	166	177	<b>Cassino</b>			<b>Roccasecca</b>		
Puzzillo . . . . .	119	123	Cassino . . . . .	8212	8039	Roccasecca . . . . .	2759	2705
Casale d'Angela . . . . .	49	50	Cairo . . . . .	639	635	Castello . . . . .	1621	1549
Grotte dell'Acqua . . . . .	134	134	San Michele . . . . .	1596	1621	Caprile . . . . .	1227	1294
Sorella . . . . .	375	381	San'Angelo in Theodice . . . . .	1441	1445		5607	5678
Cricca . . . . .	305	313		11838	11770	<b>Aquino</b> . . . . .	2177	2195
Tiscio . . . . .	387	404	<b>Piedimonte S. Germano.</b> . . . . .	2493	2533	<b>Colle San Magno</b>		
Chierica . . . . .	230	231	Pignataro Interamna . . . . .	1650	1673	Colle San Magno . . . . .	1276	1321
Frittata . . . . .	144	145	<b>S. Elia Fiumerapido</b>			Cantalupo . . . . .	455	494
Conte . . . . .	130	132	San'Elia . . . . .	3507	3958		1731	1815
Purgatorio e Collequercia . . . . .	137	167	Valleluce . . . . .	662	736	<b>Palazzolo di Castrocielo</b>		
Canalara . . . . .	242	246		14469	4694	Palazzo Castrocielo . . . . .	1724	1789
San Pietro . . . . .	247	259	<b>Terelle</b> . . . . .	1468	2333	Villa Eucheria . . . . .	686	698
	4483	4617	<b>Villa Santa Lucia.</b> . . . . .	1749	1761		2410	2487
<b>Fontechiari</b>				23717	24494		11925	12175
Fontechiari . . . . .	265	285	Mandamento di Cervaro.			Mandamento di Sora.		
Gizzi . . . . .	139	148	<b>Cervaro</b> . . . . .	4393	4445	<b>Sora</b>		
Pastine . . . . .	171	184	S. Biagio Saracinisco . . . . .	1190	1292	Sora . . . . .	7390	7180
Valle Scalza . . . . .	83	86	<b>S. Ambrogio sul Garigliano</b>	1146	1157	Carnello . . . . .	3174	3136
Colle San Matteo . . . . .	142	152	<b>S. Vittore del Lazio.</b> . . . . .	1999	2008	Selva . . . . .	2704	2708
Colle Mastrojanni . . . . .	209	235	<b>Vallerotonda</b>				13208	13084
Colle Ramato . . . . .	159	176	Vallerotonda . . . . .	1727	1939	<b>Brocco</b> . . . . .	1085	1310
Colle Crescenzo . . . . .	47	75	Valvori . . . . .	454	545	<b>Campoli Appennino</b> . . . . .	1220	1612
Mito . . . . .	134	173	Cardito . . . . .	841	1134	<b>Castel Liri</b> . . . . .	1717	1718
Cisterna . . . . .	183	201		3022	3618	<b>Isola del Liri</b>		
	1532	1780	<b>Viticuso ed Acquafondata</b>			Liri . . . . .	2497	2543
<b>Santo Padre</b> . . . . .	1798	1803	Viticuso . . . . .	960	1938	Ponte } Le Forme . . . . .	1701	1725
	19181	19414	Acquafondata . . . . .	567	705	di Napoli } Carnello . . . . .	842	845
Mandamento di Atina.			Casal Cassinese . . . . .	582	672	di Napoli } Nunziatella . . . . .	508	508
<b>Atina</b> . . . . .	4102	4365		2109	2415	Ponte } Valcatolo . . . . .	379	389
<b>Belmonte Castello</b> . . . . .	975	1048	<b>Mandamento di Pontecorvo.</b>			di Roma } Forli . . . . .	562	562
<b>Casalattico</b> . . . . .	1327	1873	<b>Pontecorvo</b>				6489	6572
<b>Picinisco</b>			Pontecorvo . . . . .	9484	9601	<b>Pescosolido</b>		
Picinisco . . . . .	708	823	San'Oliva . . . . .	707	708	Pescosolido . . . . .	911	1074
San Pietro . . . . .	471	501		13859	14935	Forecella . . . . .	760	853
Serre . . . . .	373	422					1671	1927
Pontifere . . . . .	276	283					2335	2323
Antica . . . . .	294	302	<b>Circondario</b> . . . . .	139091	146786			
San Gennaro . . . . .	508	663	<b>Provincia</b> . . . . .	714131	725535			
San Giuseppe . . . . .	309	413						
	2879	3510						
<b>Villa Latina</b>								
Villa Latina . . . . .	1111	1252						
Vallegrande . . . . .	340	439						
	1451	1691						
	10734	12487						

Segue CIRCOSCRIZIONE DEI MANDAMENTI.

Catania.

31 dicembre 1881.

COMUNI E RISPETTIVE FRAZIONI che costituiscono i mandamenti	POPOLAZIONE		COMUNI E RISPETTIVE FRAZIONI che costituiscono i mandamenti	POPOLAZIONE		COMUNI E RISPETTIVE FRAZIONI che costituiscono i mandamenti	POPOLAZIONE		
	pre- sente	resi- dente		pre- sente	resi- dente		pre- sente	resi- dente	
<b>PROVINCIA DI CATANIA.</b>									
<b>CIRCONDARIO DI ACIREALE.</b>			<b>Calatabiano</b> . . . . .	3535	3279	<b>Mandamento di Licodia Eubea.</b>			
<b>Mandamento di Acireale.</b>			<b>Fiumefreddo di Sicilia</b>			<b>Licodia Eubea</b> . . . . .	6159	6222	
<b>Acireale</b>			Botteghelle . . . . .	353	340	<b>Mandamento</b>			
Acireale . . . . .	28359	28801	Castello . . . . .	671	655	<b>di Militello in Val di Catania.</b>			
Santa Tecla . . . . .	1399	1412	Pseudogrande . . . . .	400	380	<b>Militello in Val di Catania</b>	10623	10693	
Stazzo . . . . .	1093	1096	Diana . . . . .	180	174				
Puzzillo . . . . .	1182	1182	Torrerossa . . . . .	160	144				
Guardia Sciara . . . . .	1665	1665	Gona . . . . .	179	170				
Linera . . . . .	1642	1657	Civi . . . . .	197	198				
Mangano . . . . .	1074	1075		2140	2061				
Santa Venerina . . . . .	1633	1633	<b>Mascoli</b>			<b>Mandamento di Mineo.</b>			
	<b>38647</b>	<b>38611</b>	Mascoli . . . . .	2331	2303	<b>Mineo</b> . . . . .	9332	9519	
<b>Mandamento di Aci S. Antonio.</b>			Carrabba . . . . .	163					
<b>Aci Sant'Antonio</b>			Tagliaborsa . . . . .	40					
Aci Sant'Antonio . . . . .	4301	4338	Nunziata . . . . .	2356		2401			
Mangeri . . . . .	438	442	Puntalazzo . . . . .	74	5004				
Valverde . . . . .	684	687			5004				
Bellifiori . . . . .	98	98	<b>Riposto</b>			<b>Mand.° di Mirabella Imbaccari.</b>			
Morgioni . . . . .	90	90	Riposto . . . . .	7490	7764	<b>Mirabella Imbaccari</b>			
Seminari . . . . .	73	73	Torre . . . . .	2253	2227	Mirabella . . . . .	4523	4569	
Carminello . . . . .	207	207		9743	9991	Campagna . . . . .	72	72	
Casalrosato . . . . .	44	44		<b>41173</b>	<b>41116</b>		4595	4641	
Casalrosato . . . . .	20	20	<b>Mandamento di Linguaglossa.</b>			<b>S. Cono</b> . . . . .	1623	1636	
Portiere . . . . .	166	163	<b>Linguaglossa</b> . . . . .	10421	10410	<b>S. Michele di Ganzaria</b> . .	3529	3555	
Fontana . . . . .							9747	9832	
	6121	6165	<b>Piedimonte Etneo</b>			<b>Mandamento di Palagonia.</b>			
<b>Aci Bonaccorsi</b> . . . . .	1446	1492	Piedimonte . . . . .	4258	4265	<b>Palagonia</b> . . . . .	5372	5375	
<b>Aci Castello</b>			Notara . . . . .	234	234				
Aci Castello . . . . .	1450	1473	Presà . . . . .	532	533				
Aci Trezza . . . . .	881	889	Vena . . . . .	242	242				
Ficarazzi . . . . .	210	211		5286	5294				
	2541	2573		<b>15707</b>	<b>15704</b>	<b>Mandamento di Rammacca.</b>			
<b>Aci Catena</b>			<b>Mandamento di Randazzo.</b>			<b>Rammacca</b>			
Aci Catena . . . . .	3706	3663	<b>Randazzo</b> . . . . .	10210	10225	Rammacca . . . . .	3576	3558	
Aci San Filippo e Finoc- chiari . . . . .	1413	1427		<b>CIRCONDARIO . . . . .</b>	<b>130697</b>	<b>130892</b>	Albano Gabella . . . . .	391	14
San Nicolò . . . . .	354	354				Mendolo . . . . .	116	...	
	5473	5444				Giumenta . . . . .	129	84	
	<b>15581</b>	<b>15674</b>				Mandre bianche . . . . .	87	52	
<b>Mand.° di Castiglione di Sicilia.</b>						Giardinelli . . . . .	1417	1413	
<b>Castiglione di Sicilia</b>						Guimarra . . . . .	607	607	
Castiglione . . . . .	8114	8173				Vassallo Santa Lucia . . . . .	437	324	
Gravà . . . . .	335	346					6760	6052	
Pretramarina . . . . .	304	308	<b>CIRCONDARIO DI CALTAGIRONE.</b>			<b>Raddusa</b> . . . . .	1959	1944	
Sollecchiata . . . . .	506	511	<b>Mandamento di Caltagirone.</b>				8719	7996	
Castorruao . . . . .	220	224	<b>Caltagirone</b> . . . . .	32323	32212	<b>Mandamento di Vizzini.</b>			
	<b>9479</b>	<b>9562</b>				<b>Vizzini</b> . . . . .	14191	14324	
<b>Mandamento di Giarre.</b>			<b>Mandamento di Grammichele.</b>						
<b>Giarre</b>			<b>Grammichele</b> . . . . .	11804	11872	<b>CIRCONDARIO . . . . .</b>	<b>108270</b>	<b>108051</b>	
Giarre . . . . .	12769	12793							
Macchia . . . . .	3672	3673							
San Giovanni . . . . .	2300	2303							
Sant'Alfo . . . . .	2010	2012							
	20751	20781							

Segue CIRCOSCRIZIONE DEI MANDAMENTI.

31 dicembre 1881.

Catania.

COMUNI E RISPETTIVE FRAZIONI che costituiscono i mandamenti	POPOLAZIONE		COMUNI E RISPETTIVE FRAZIONI che costituiscono i mandamenti	POPOLAZIONE		COMUNI E RISPETTIVE FRAZIONI che costituiscono i mandamenti	POPOLAZIONE	
	pre- sente	resi- dente		pre- sente	resi- dente		pre- sente	resi- dente
<b>CIRCONDARIO DI CATANIA.</b>			<b>S. Giovanni la Punta</b>			<b>CIRCONDARIO DI NICOSIA.</b>		
Mandamento di Adernò.			San Giovanni la Punta . . . . .	1774	1790	Mandamento di Agira.		
<b>Adernò . . . . .</b>	<b>20163</b>	<b>20160</b>	Trappeto . . . . .	272	272	<b>Agira . . . . .</b>	<b>13788</b>	<b>13698</b>
Mandamento di Belpasso.				2046	2062	<b>Gagliano Castelferrato . . . . .</b>	<b>4630</b>	<b>4605</b>
<b>Belpasso . . . . .</b>	<b>7704</b>	<b>7854</b>	<b>S. Gregorio di Catania . . . . .</b>	<b>1457</b>	<b>1592</b>		<b>18418</b>	<b>18303</b>
<b>Camprotondo Etneo . . . . .</b>	<b>611</b>	<b>637</b>	<b>S. Pietro Clarenza . . . . .</b>	<b>791</b>	<b>951</b>	Mandamento di Assoro.		
<b>Nicolosi . . . . .</b>	<b>2884</b>	<b>2881</b>	<b>S. Agata li Battiati</b>			<b>Assoro</b>		
	<b>11199</b>	<b>11372</b>	San'Agata li Battiati . . . . .	496	502	Assoro . . . . .	3217	3295
Mandamento di Biancavilla.			Leucatia e Canalicchio . . . . .	58	58	Carmine . . . . .	249	249
<b>Biancavilla . . . . .</b>	<b>13319</b>	<b>13373</b>		554	560	San Giorgio . . . . .	413	413
Mandamento di Bronte.			<b>Tremestieri Etneo</b>				<b>3870</b>	<b>3957</b>
<b>Bronte . . . . .</b>	<b>16577</b>	<b>16612</b>	Tremestieri . . . . .	830	864	Mandamento di Centuripe.		
<b>Maletto . . . . .</b>	<b>3109</b>	<b>3141</b>	Piano . . . . .	379	390	<b>Centuripe</b>		
	<b>19686</b>	<b>19753</b>		1209	1254	Centuripe . . . . .	8797	8807
1.° Mand.° di Catania. (Duomo).			Mandamento di Misterbianco.			Careaci . . . . .	100	100
Catania città (Duomo).	37853	37810	<b>Misterbianco . . . . .</b>	<b>7456</b>	<b>7508</b>		8897	8907
2.° Mand.° di Catania. (S. Marco).			<b>Motta Sant'Anastasia</b>			<b>Catenanuova . . . . .</b>	<b>2047</b>	<b>2036</b>
Catania città (S. Marco)	44270	43994	Motta Sant'Anastasia . . . . .	3588	3621		<b>10944</b>	<b>10943</b>
3.° Mand.° di Catania. (Borgo).			Tiriti . . . . .	66	66	Mandamento di Leonforte.		
Catania città (Borgo) . . . . .	16396	16426		3654	3687	<b>Leonforte . . . . .</b>	<b>16009</b>	<b>16037</b>
Ognina . . . . .	964	955	Mandamento di Paternò.			<b>Nissoria . . . . .</b>	<b>2925</b>	<b>2957</b>
Barriera del Bosco . . . . .	924	923	<b>Paternò</b>				<b>18934</b>	<b>18994</b>
	<b>18234</b>	<b>18304</b>	Paternò . . . . .	15230	15230	Mandamento di Nicosia.		
Mandamento di Mascalucia.			Ragalna . . . . .	1120	1121	<b>Nicosia</b>		
<b>Mascalucia</b>			Scalilla . . . . .	239	239	Nicosia . . . . .	14941	14768
Mascalucia . . . . .	2968	2937	Schettino . . . . .	508	508	Villadoro . . . . .	519	508
Massa Annunziata . . . . .	221	233	Piana . . . . .	256	253		15460	15276
	3189	3230		17353	17354	<b>Sperlinga . . . . .</b>	<b>2021</b>	<b>2036</b>
<b>Gravina di Catania . . . . .</b>	<b>1506</b>	<b>1514</b>	<b>S. Maria di Licodia . . . . .</b>	<b>3124</b>	<b>3158</b>		<b>17481</b>	<b>17312</b>
<b>S. Giovanni di Galermo . . . . .</b>	<b>1021</b>	<b>1027</b>		<b>20477</b>	<b>20512</b>	Mandamento di Regalbuto.		
			Mandamento di Scordia.			<b>Regalbuto . . . . .</b>	<b>10017</b>	<b>10032</b>
			<b>Scordia . . . . .</b>	<b>7693</b>	<b>7748</b>	Mandamento di Troina.		
						<b>Troina . . . . .</b>	<b>10109</b>	<b>10348</b>
			Mandamento di Trecastagni.			<b>Cerami . . . . .</b>	<b>5001</b>	<b>5031</b>
			<b>Trecastagni</b>				<b>15110</b>	<b>15379</b>
			Trecastagni . . . . .	2635	2622		<b>15110</b>	<b>15379</b>
			San'Alfio . . . . .	709	616	<b>CIRCONDARIO . . . . .</b>	<b>94783</b>	<b>94920</b>
				3344	3238	<b>PROVINCIA . . . . .</b>	<b>563457</b>	<b>564186</b>
			<b>Pedara . . . . .</b>	<b>3251</b>	<b>3325</b>			
			<b>Viagrande</b>					
			Viagrande . . . . .	2845	2902			
			Viscalori . . . . .	371	383			
				3216	3285			
			<b>Zafferana Etnea</b>					
			Zafferana . . . . .	2272	2272			
			Pisano Fleri . . . . .	1139	1139			
			Bongiardo . . . . .	648	653			
				4959	4064			
				<b>13870</b>	<b>13912</b>			
			<b>CIRCONDARIO . . . . .</b>	<b>229707</b>	<b>230323</b>			

(1) Comune di Catania: popolazione presente abitanti 100417, residente abitanti 100108.

Segue CIRCOSCRIZIONE DEI MANDAMENTI.

Catanzaro.

31 dicembre 1881.

COMUNI E RISPETTIVE FRAZIONI che costituiscono i mandamenti	POPOLAZIONE		COMUNI E RISPETTIVE FRAZIONI che costituiscono i mandamenti	POPOLAZIONE		COMUNI E RISPETTIVE FRAZIONI che costituiscono i mandamenti	POPOLAZIONE	
	pre- sente	resi- dente		pre- sente	resi- dente		pre- sente	resi- dente

PROVINCIA DI CATANZARO.

(Calabria Ulteriore II).

CIRCONDARIO DI CATANZARO.			Andali				Simeri e Crici	
Mandamento di Badolato.			Andali . . . . .	909	875	Crici . . . . .	1384	1321
<b>Badolato</b> . . . . .	3852	3880	Botricello superiore . . . . .	511	470	Simeri . . . . .	512	444
<b>Guardavalle</b> . . . . .	3495	3367	Botricello inferiore . . . . .	202	200		1896	1765
<b>Isca</b> . . . . .	2215	2220		1622	1545	<b>Zagarise</b> . . . . .	1602	1541
<b>S. Caterina del Jonio</b>			<b>Belcastro</b> . . . . .	1196	1102		6689	6242
Santa Caterina . . . . .	2610	2659	<b>Cerva</b> . . . . .	948	1024	Mandamento di Squillace.		
Sant'Antonio . . . . .	136	69	<b>Marcedusa</b> . . . . .	860	862	<b>Squillace</b> . . . . .	3000	3049
	2746	2728	<b>Sersale</b>			<b>Amaroni</b> . . . . .	1158	1163
	12308	12195	Angaro . . . . .	3932	3937	<b>Palermi</b> . . . . .	1847	1860
Mandamento di Borgia.			Borda . . . . .	57	57	<b>Staletti</b> . . . . .	1910	1800
<b>Borgia</b> . . . . .	4413	4399	Cipino . . . . .	59	59	<b>Vallefiorita</b> . . . . .	1256	1267
<b>Girifalco</b> . . . . .	4547	4539	Fornaggia . . . . .	8	8		9171	9139
<b>S. Floro</b> . . . . .	1231	1243		4056	4061	Mandamento di Taverna.		
	10191	10181		10364	10233	<b>Taverna</b> . . . . .	2184	2293
Mandamento di Catanzaro.			Mandamento di Davoli.			<b>Albi</b>		
<b>Catanzaro</b>			<b>Davoli</b> . . . . .	3006	3022	Albi e Dardanise . . . . .	1424	1467
Catanzaro . . . . .	22203	21569	<b>S. Sostene</b> . . . . .	2070	2100	San Giovanni, Calavricata e Pendo Casolini . . . . .	889	890
Pontegrande . . . . .	1187	1180	<b>S. Andrea Apostolo del Jonio</b>	3357	3360		2313	2357
Gagliano . . . . .	2104	2107	<b>Satriano</b> . . . . .	2376	2429	<b>Fossato Serralta</b>		
Marina . . . . .	3097	2958		10809	10911	Fossato . . . . .	922	931
	28594	27814	Mandamento di Gasperina.			Maranise . . . . .	322	322
<b>Catanzaro</b>			<b>Gasperina</b> . . . . .	3290	3295	Savuel . . . . .	250	251
Catanzaro . . . . .	22203	21569	<b>Centrache</b> . . . . .	1256	1240	Noce . . . . .	23	23
Pontegrande . . . . .	1187	1180	<b>Montauro</b> . . . . .	2031	2059		1517	1527
Gagliano . . . . .	2104	2107	<b>Montepaone</b> . . . . .	1512	1528	<b>Magisano</b>		
Marina . . . . .	3097	2958	<b>Olivadi</b> . . . . .	1064	1109	Magisano . . . . .	1381	1475
	28594	27814	<b>Petrizzi</b> . . . . .	1961	1988	San Pietro . . . . .	416	466
<b>Mand. ° di Chiaravalle Centrale.</b>			<b>Soverato</b>			Vincolise . . . . .	354	403
<b>Chiaravalle Centrale</b> . . . . .	4167	4232	Soverato . . . . .	704	689		2151	2344
<b>Argusto</b> . . . . .	761	784	Paliporto . . . . .	451	385	<b>Pentone</b> . . . . .	1737	1787
<b>Cardinale</b> . . . . .	3335	3413		1155	1074	<b>Sorbo San Basile</b> . . . . .	1195	1232
<b>Cenadi</b> . . . . .	898	965		12269	12293		11097	11510
<b>Gagliato</b> . . . . .	910	927	Mandamento di Soveria Simeri.			Mandamento di Tiriolo.		
<b>S. Vito sul Jonio</b> . . . . .	2886	3061	<b>Soveria Simeri</b>			<b>Tiriolo</b>		
<b>Torre di Ruggiero</b> . . . . .	1785	1818	Soveria . . . . .	1119	1095	Tiriolo . . . . .	3158	3217
	14742	15198	Gambarella Guglielmino . . . . .	44	38	Sarrotonno . . . . .	480	483
Mandamento di Cropani.			Petrizio . . . . .	101	44	Sovarico . . . . .	243	245
<b>Cropani</b>				1264	1177		3881	3945
Cropani . . . . .	1261	1345	<b>Sellia</b>					
Cuturella . . . . .	121	130	Sellia . . . . .	1268	1277			
Passo di Crocchia . . . . .	70	10	Marina . . . . .	659	482			
Contrada Gardina . . . . .	230	154		1927	1759			
	1682	1639						



Segue CIRCOSCRIZIONE DEI MANDAMENTI.

31 dicembre 1881.

Catanzaro.

COMUNI E RISPETTIVE FRAZIONI che costituiscono i mandamenti	POPOLAZIONE		COMUNI E RISPETTIVE FRAZIONI che costituiscono i mandamenti	POPOLAZIONE		COMUNI E RISPETTIVE FRAZIONI che costituiscono i mandamenti	POPOLAZIONE	
	pre- sente	resi- dente		pre- sente	resi- dente		pre- sente	resi- dente
<b>Amato</b> . . . . .	1310	1523	<b>Mandamento di S. Severina.</b>			<b>Dasà</b> . . . . .	1607	1584
<b>Caraffa di Catanzaro</b> . . . . .	1334	1360	<b>S. Severina</b>			<b>Dinami</b>		
<b>Marcellinara</b> . . . . .	1611	1707	Santa Severina . . . . .	1402	1437	Dinami . . . . .	887	873
<b>Migliarina</b> . . . . .	1768	1953	Altilia . . . . .	278	268	Melicuccà . . . . .	408	380
<b>Settingiano</b> . . . . .	1510	1525		1670	1705	Daffinà . . . . .	54	51
	11414	12015	<b>Cotronei</b> . . . . .	2089	2091	Monsoreto . . . . .	286	287
<b>CIRCONDARIO</b> . . . . .	137648	137711	<b>Roccabernarda</b> . . . . .	1269	964		1635	1591
			<b>S. Mauro Marchesato</b> . . . . .	1714	1567	<b>Mandamento di Briatico.</b>	<b>7834</b>	<b>7709</b>
			<b>Scandale</b> . . . . .	1506	1514	<b>Briatico</b>		
				8218	7841	Briatico . . . . .	1160	1186
			<b>Mandamento di Savelli.</b>			San Leo . . . . .	439	439
<b>CIRCONDARIO DI COTRONE.</b>			<b>Savelli</b> . . . . .	4400	4416	Villa Lapa . . . . .	24	21
<b>Mandamento di Cirò.</b>			<b>Caccuri</b> . . . . .	1635	1620	San Costantino . . . . .	454	456
<b>Cirò</b>			<b>Casino</b> . . . . .	2017	2044	Condoni . . . . .	293	293
Cirò . . . . .	4189	4076	<b>Cerenzia</b> . . . . .	620	675	Potenzone . . . . .	371	372
Baracca . . . . .	1813	1629	<b>Pallagorio</b> . . . . .	1139	1093	Sciconi . . . . .	227	223
	6002	5715	<b>Umbriatico</b> . . . . .	1165	1105	Paradisoni . . . . .	156	157
<b>Crucoli</b> . . . . .	2448	2118	<b>Verzino</b> . . . . .	1064	1059	Mandaradoni . . . . .	133	134
<b>Melissa</b>				12070	12012		3257	3287
Melissa . . . . .	1820	1651	<b>Mandamento di Strongoli.</b>			<b>Cessaniti</b>		
Torre Melissa . . . . .	147	43	<b>Strongoli</b> . . . . .	3306	3080	Cessaniti . . . . .	592	592
	1967	1694	<b>Belvedere di Spinello</b>			Favellani . . . . .	573	373
	10417	9537	Belvedere . . . . .	883	742	Pannacani . . . . .	717	717
			Spinello . . . . .	541	543	Mantineo . . . . .	92	92
<b>Mandamento di Cotrone.</b>				1430	1285	San Marco . . . . .	403	404
<b>Cotrone</b>			<b>Casabona</b>			San Cono . . . . .	318	318
Cotrone . . . . .	7794	7095	Casabona . . . . .	2101	1893		2495	2496
Marina . . . . .	896	622	Zinga . . . . .	628	587	<b>Zungri</b>		
Papanice . . . . .	959	925		2729	2480	Zungri . . . . .	1341	1343
	9549	8612	<b>Rocca di Neto</b> . . . . .	1323	1221	Papaghonti . . . . .	133	133
<b>Cutro</b>			<b>S. Nicola dell'Alto</b>				1474	1476
Cutro . . . . .	4019	3892	San Nicola . . . . .	1557	1536	<b>Mandamento di Mileto.</b>	<b>7223</b>	<b>7259</b>
San Leonardo . . . . .	557	467	Carfizzi . . . . .	1128	1088	<b>Mileto</b>		
	4556	4361		2685	2624	Mileto . . . . .	2615	2599
<b>Isola Caporizzuto</b>				11273	10690	Calabrò . . . . .	753	761
Isola Caporizzuto . . . . .	2749	2053	<b>CIRCONDARIO</b> . . . . .	71036	67042	Paravati . . . . .	788	790
Castello . . . . .	224	224				San Giovanni . . . . .	131	181
	2973	2282				Comparni . . . . .	311	309
	17178	15285					4654	4640
<b>Mandamento di Petilia Policastro.</b>			<b>CIRCONDARIO</b>			<b>Filandari</b>		
<b>Petilia Policastro</b> . . . . .	5684	5697	<b>DI MONTELEONE DI CALABRIA.</b>			Filandari . . . . .	806	806
<b>Mesoraca</b> . . . . .	3189	3208	<b>Mandamento di Arena.</b>			Scaliti . . . . .	508	308
<b>Petronà</b>			<b>Arena</b> . . . . .	2432	2448	Arzonna . . . . .	330	330
Petronà . . . . .	2601	2302	<b>Acquaro</b>			Pizzinni . . . . .	208	208
Arietta . . . . .	176	178	Acquaro . . . . .	1525	1446	Mesiano . . . . .	34	34
	2777	2782	Limpidi . . . . .	635	640		1686	1686
	11850	11687		2160	2086	<b>Francica</b> . . . . .	1443	1258
						<b>Jonadi</b>		
						Jonadi . . . . .	635	624
						Nao . . . . .	350	345
							985	969
						<b>Rombiolo</b>		
						Rombiolo . . . . .	950	961
						Orsigliadi . . . . .	293	293
						Moladi . . . . .	146	346
						Garavati . . . . .	272	272
						Pernocari . . . . .	657	657
						Pernocarello . . . . .	43	49
						Presinaci . . . . .	573	573
							3140	3151



Segue CIRCOSCRIZIONE DEI MANDAMENTI.

31 dicembre 1881.

Catanzaro-Chieti.

COMUNI E RISPETTIVE FRAZIONI che costituiscono i mandamenti	POPOLAZIONE		COMUNI E RISPETTIVE FRAZIONI che costituiscono i mandamenti	POPOLAZIONE		COMUNI E RISPETTIVE FRAZIONI che costituiscono i mandamenti	POPOLAZIONE	
	pre- sente	resi- dente		pre- sente	resi- dente		pre- sente	resi- dente
Mandamento di Filadelfia.			Mandamento di Martirano.			Mandamento di Sambiasi.		
<b>Filadelfia</b> . . . . .	6463	6480	<b>Martirano</b>			<b>Sambiasi</b> . . . . .	8587	8635
<b>Francavilla Angitola</b> . . . . .	1469	1511	Martirano . . . . .	1301	1375	<b>Gizzeria</b>		
<b>Polia</b>			Verdesca . . . . .	916	970	Gizzeria . . . . .	2565	2563
Cellia . . . . .	648	649	Pietre bianche . . . . .	193	203	Santa Eufemia . . . . .	57	39
Tre Croci . . . . .	941	953		2413	2548		2622	2602
Polioio . . . . .	324	321	<b>Confienti</b>			<b>Platania</b> . . . . .	2721	2728
Menniti . . . . .	714	721	Confienti inferiore . . . . .	2355	2384		13930	13965
	2627	2644	Confienti superiore . . . . .	1002	1031	Mandamento di Serrastretta.		
	10559	10635		3357	3415	<b>Serrastretta</b>		
Mandamento di Gimigliano.			<b>Motta Santa Lucia</b>			Serrastretta . . . . .	2954	3063
<b>Gimigliano</b>			Motta Santa Lucia . . . . .	1492	1497	Angoli e Migliuso . . . . .	1408	1464
Gimigliano superiore . . . . .	2953	2955	Aquino . . . . .	95	96	Accaria Rosaria, Imma- colata e Palmatico . . . . .	832	872
Gimigliano inferiore . . . . .	1895	1857	Case sparse . . . . .	160	160	San Michele e Maruchi . . . . .	341	358
	4848	4792		1747	1753		5535	5760
<b>Cicala</b> . . . . .	2022	1965	Mandamento di Nicastro.			<b>Carlopoli</b>		
<b>S. Pietro Apostolo a Tiriolo</b>	2632	2916	<b>Nicastro</b>			Carlopoli . . . . .	2051	2391
	9502	9673	Nicastro . . . . .	10254	10239	Castagna . . . . .	942	953
Mandamento di Maida.			Casalinuovo (frazione di San Teodoro) . . . . .	560	560		2993	3344
<b>Maida</b>			Borgata Bella . . . . .	1832	1832	<b>Decollatura</b>		
Maida . . . . .	3948	3367	Borgata Zangarona . . . . .	638		Casenove . . . . .	1287	1372
Vena . . . . .	788	803	Borgata Fronti . . . . .	427	1445	San Bernardo . . . . .	1707	1805
	4736	4770	Sezione di Case sparse . . . . .	556		Cerrisi . . . . .	1014	1040
<b>Curinga</b>				14087	14076	Adami . . . . .	930	1028
Curinga . . . . .	3149	3195	Mandamento di Nocera Terinese.				4998	5245
Acconia . . . . .	95	70	<b>Nocera Terinese</b> . . . . .	2308	2939	<b>Soveria Mannelli</b>		
Zecca . . . . .	239	239	<b>Falerna</b>			Soveria . . . . .	1508	1375
	3483	3504	Falerna . . . . .	1859	1343	Mannelli Soprani . . . . .	669	702
<b>S. Pietro a Maida</b> . . . . .	2485	2502	Vallonello . . . . .	251	237	Mannelli Sottani . . . . .	359	400
	10704	10776	Castiglione . . . . .	748	772	Colosimelli . . . . .	73	74
				2858	2952	Cardamonelli . . . . .	75	77
			<b>S. Mango d'Aquino</b> . . . . .	1972	2055	Pirillo . . . . .	137	141
				7738	7948	Colla . . . . .	288	290
							2909	3059
						<b>CIRCONDARIO</b> . . . . .	99745	101544
						<b>PROVINCIA</b> . . . . .	433975	432064

PROVINCIA DI CHIETI.

(Abruzzo Citeriore).

CIRCONDARIO DI CHIETI.

Mandamento di Buccianico.			<b>Fara Filiorum Petri</b> . . . . .	1898	1929	Scagnane . . . . .	324	330
<b>Buccianico</b> . . . . .	4393	4383	<b>Vacri</b> . . . . .	1617	1633	Sant'Elia . . . . .	115	115
<b>Ari</b> . . . . .	1971	1988		11448	11511		4851	5067
<b>Casacanditella</b>			Mandamento di Caramanico.			<b>Musellaro</b> . . . . .	686	722
Casacanditella . . . . .	1161	1167	<b>Caramanico</b>			<b>Roccacaramanico</b> . . . . .	482	521
Semivicoli . . . . .	408	411	Caramanico . . . . .	2448	2541	<b>Salle</b> . . . . .	1366	1494
	1569	1578	Caramanico . . . . .	624	670	<b>S. Eufemia a Majella</b>		
			San Maurizio . . . . .	430	474	Sant'Eufemia . . . . .	651	735
			Santa Croce . . . . .	516	562	Ricciardi . . . . .	324	423
			San Vittorino . . . . .	364	375	San Giacomo . . . . .	147	173
							1112	1331
							8497	9135

*Segue* CIRCOSCRIZIONE DEI MANDAMENTI.

Chieti.

31 dicembre 1881.

COMUNI E RISPETTIVE FRAZIONI che costituiscono i mandamenti	POPOLAZIONE		COMUNI E RISPETTIVE FRAZIONI che costituiscono i mandamenti	POPOLAZIONE		COMUNI E RISPETTIVE FRAZIONI che costituiscono i mandamenti	POPOLAZIONE	
	pre- sente	resi- dente		pre- sente	resi- dente		pre- sente	resi- dente
<b>Mandamento di Chieti.</b>			<b>Rapino</b>			Crocevecchia . . . . .	341	342
<b>Chieti</b>			Rapino . . . . .	911	917	Sabatiniello . . . . .	474	474
Santa Maria di Criptis . . . . .	667	639	Collecso . . . . .	299	293	Venna . . . . .	213	214
Prima Villa . . . . .	90	92	Ortaglio . . . . .	486	488		2398	2616
Villa Toppi . . . . .	227	229	Piano . . . . .	721	727	<b>Arielli</b> . . . . .	1294	1320
Villa Lanuti . . . . .	185	188		2417	2431	<b>Canosa Sannita</b> . . . . .	1493	1521
Villa Valignani . . . . .	384	387	<b>S. Martino sulla Marrucina</b> . . . . .	1506	1507	<b>Giuliano Teatino</b> . . . . .	1325	1334
	21835	22248		17574	17924	<b>Miglianico</b>		
<b>Casalincontrada</b>			<b>Mandamento di Manoppello.</b>			Miglianico . . . . .	2282	2277
Casalincontrada . . . . .	517	517	<b>Manoppello</b>			Cerreto . . . . .	412	408
Giardino . . . . .	275	275	Manoppello . . . . .	2995	3030		2694	2685
Ponte Molino . . . . .	241	241	Santa Maria d'Arabona . . . . .	639	634	<b>Villarielli</b> . . . . .	996	988
San Rocco Fellonico . . . . .	365	365	Ripacorbaria . . . . .	727	727		10400	10464
Chiappino . . . . .	123	126		4361	4401		115659	117898
Coppelli . . . . .	496	496	<b>Lettomanoppello</b> . . . . .	2239	2311	CIRCONDARIO . . . . .		
	2020	2020				CIRCONDARIO DI LANCIANO.		
<b>Forcabolina</b>			<b>Roccamontepiano</b>			<b>Mandamento di Casoli</b>		
Forcabolina . . . . .	2064	2034	Terranova . . . . .	339	345	Casoli . . . . .	6066	6109
Fontechiaro da Capo . . . . .	137	141	Pomaro . . . . .	307	311	<b>Altino</b> . . . . .	1813	1831
	2201	2235	Via Grande . . . . .	300	317	<b>Palombaro</b> . . . . .	2237	2319
<b>Torrevecchia Teatina</b>			Madonna della Neve . . . . .	473	479	<b>Roccascalegna</b>		
Torrevecchia . . . . .	770	772	Sant'Angelo . . . . .	359	360	Roccascalegna . . . . .	970	996
Castelferrato . . . . .	752	751	Via del Molino . . . . .	267	268	Erbe . . . . .	172	174
Torre Montanara . . . . .	426	427	Madonna delle Grazie . . . . .	215	214	Aja di Rocco . . . . .	176	179
	1948	1950		2260	2291	Finocchietti . . . . .	142	142
<b>Villamagna</b> . . . . .	2376	2403	<b>Serramonacesca</b> . . . . .	1553	1601	Colle Buono . . . . .	226	228
	30380	30856	<b>Turrivalignani</b>			Capriglia . . . . .	223	225
<b>Mand.° di Francavilla al Mare.</b>			Turrivalignani . . . . .	225	232	Articciaro . . . . .	112	114
<b>Francavilla al Mare</b> . . . . .	4718	4777	Belvedere . . . . .	166	166		2021	2058
<b>Pescara</b>			Pescarina . . . . .	161	161		12137	12317
Pescara . . . . .	2612	2726	Cugnoli . . . . .	192	193	<b>Mandamento di Lama dei Peligni</b>		
Villa del Fuoco . . . . .	1843	1856		744	752	Lama dei Peligni . . . . .	2865	3215
Villa Fontanelle . . . . .	932	937	<b>Mandamento</b>	11157	11359	<b>Civitella Messer Raimondo</b>		
Villa San Silvestro . . . . .	575	585	<b>di S. Valentino in Abruzzo Cit.</b>			Civitella . . . . .	1634	1736
Villa Val di Rocco . . . . .	151	153	<b>S. Valentino in Abruzzo Cit.</b>			Fonte . . . . .	44	43
	6113	6257	San Valentino . . . . .	2983	3033	Ca'azzotto . . . . .	42	45
<b>Ripa Teatina</b>			Basso Solcano . . . . .	738	738	Gallo . . . . .	30	34
Ripa Teatina . . . . .	942	964		3722	3771	Selva . . . . .	16	20
Alento . . . . .	534	536	<b>Abbatteggio</b> . . . . .	948	1007		1766	1878
San Nicola . . . . .	364	366	<b>Bolognano</b> . . . . .	1102	1120	<b>Fara San Martino</b> . . . . .	2362	2691
Sconcola . . . . .	470	473	<b>Roccamorice</b> . . . . .	1643	1725	<b>Taranta Peligna</b> . . . . .	1473	1539
Arenile . . . . .	244	244	<b>Tocco da Casauria</b>				8486	9323
Santo Stefano . . . . .	126	126	Tocco . . . . .	3984	4040	<b>Mandamento di Lanciano</b>		
Santa Lucia . . . . .	230	232	Marano . . . . .	589	588	Lanciano . . . . .	17199	17125
	2910	2941	Frangoli . . . . .	383	383	<b>Fossacesia</b>		
	13741	13975		4947	5011	Fossacesia . . . . .	2121	3138
<b>Mandamento di Guardiagrele.</b>				12362	12634	Scorciosa . . . . .	367	368
<b>Guardiagrele</b> . . . . .	8712	8953	<b>Mandamento di Tollo</b>				3488	3506
<b>Filetto</b> . . . . .	1781	1832	<b>Tollo</b>					
<b>Pennapedimonte</b> . . . . .	1349	1387	Tollo . . . . .	671	635			
<b>Pretoro</b> . . . . .	1809	1854	Colle . . . . .	77	78			
			Felizzi . . . . .	304	305			
			Gervasi . . . . .	240	240			
			Ciccosprega . . . . .	278	278			

Segue CIRCOSCRIZIONE DEI MANDAMENTI.

31 dicembre 1881.

Chieti.

COMUNI E RISPETTIVE FRAZIONI che costituiscono i mandamenti	POPOLAZIONE		COMUNI E RISPETTIVE FRAZIONI che costituiscono i mandamenti	POPOLAZIONE		COMUNI E RISPETTIVE FRAZIONI che costituiscono i mandamenti	POPOLAZIONE	
	pre- sente	resi- dente		pre- sente	resi- dente		pre- sente	resi- dente
<b>Mozzagrogna</b>			<b>Rocca S. Giovanni . . . . .</b>	2037	2048	<b>Archi</b>		
Mozzagrogna . . . . .	1419	1421	<b>Treglio . . . . .</b>	658	657	Castello d'Archi . . . . .	1681	1704
Romagnoli . . . . .	588	588				Territorio al Sud . . . . .	140	140
	2007	2009				Id. Est . . . . .	478	481
<b>Santa Maria Imbaro . . . . .</b>	830	836	<b>Mand. ° di Torricella Peligna.</b>			Id. Nord . . . . .	145	145
	23524	23476				Id. Ovest . . . . .	494	494
<b>Mandamento di Orsogna</b>			<b>Torricella Peligna</b>				2938	2951
Orsogna . . . . .	6451	6516	Torricella Peligna . . . . .	2097	3124	<b>Colledimezzo . . . . .</b>	1597	1693
<b>Castelfrentano . . . . .</b>	5583	5629	Bufalara . . . . .	358	363	<b>Montazzoli . . . . .</b>	3006	3255
<b>Sant'Eusanio del Sangro</b>			Colle Tondo . . . . .	413	418	<b>Monteferrante . . . . .</b>	806	919
Sant'Eusanio . . . . .	1454	1500	Purgatojo . . . . .	129	121	<b>Perano . . . . .</b>	1283	1297
Campagna . . . . .	738	733	Santa Giusta . . . . .	131	132	<b>Pietraferrazzana . . . . .</b>	550	669
	2192	2233		4028	4161		13134	14116
	14226	14378	<b>Fallascoso . . . . .</b>	609	633	<b>Mandamento di Casalbordino.</b>		
<b>Mandamento di Ortona.</b>			<b>Gessopalena . . . . .</b>	3263	3396	<b>Casalbordino . . . . .</b>	5011	5035
Ortona . . . . .	6834	7023	<b>Montenerodomo . . . . .</b>	1846	1875	<b>Pollutri . . . . .</b>	3331	3566
Ville Caldari, Iubatti, Ru- atti e Torre . . . . .	1500	1513		9748	10065	<b>Scerni . . . . .</b>	4175	4147
Villa San Leonardo . . . . .	1043	1045	<b>Mand. ° di Villa Santa Maria.</b>			<b>Villaalfonsina . . . . .</b>	1694	1702
Villa Grandi, San Nicola, San Tommaso, Iubisci, Casolari e Dea . . . . .	2385	2683	<b>Villa Santa Maria</b>				14412	14450
	12122	12264	Villa Santa Maria . . . . .	2544	2987	<b>Mandamento</b>		
<b>Crecchio</b>			Santa Maria in Basilico . . . . .	29	34	<b>di Castiglione Messer Marino.</b>		
Crecchio . . . . .	525	532	Pagliari . . . . .	34	36	<b>Castiglione Messer Marino</b>	3016	4209
Villa Baccile . . . . .	173	176		2607	3057	<b>Castelguidone . . . . .</b>	1131	1220
Via Piana . . . . .	303	306	<b>Borrello . . . . .</b>	1725	2057	<b>Fraine . . . . .</b>	1542	1714
Villa Tucci . . . . .	695	693	<b>Buonanotte . . . . .</b>	538	631	<b>Roccaspinalveti</b>		
Villa Marcone . . . . .	112	112	<b>Civitaluparella . . . . .</b>	1215	1418	Roccaspinalveti . . . . .	542	540
San Polo . . . . .	180	180	<b>Fallo . . . . .</b>	775	931	Faticcie . . . . .	637	637
Villa Consalvi . . . . .	213	213	<b>Montelapiano . . . . .</b>	678	797	Santa Giusta . . . . .	617	617
Villa Mascitti . . . . .	112	112	<b>Pennadomo . . . . .</b>	1154	1263	Santa Maria a Garenza . . . . .	433	438
Villa Selciaroli . . . . .	148	155	<b>Quadri . . . . .</b>	921	983	Olmi . . . . .	187	188
Casino Vezzani . . . . .	210	211	<b>Rojo del Sangro . . . . .</b>	951	1194		2511	2510
Villa Formicone . . . . .	108	108	<b>Rosello</b>			<b>Schiavi di Abruzzo . . . . .</b>	3771	3845
	2785	2801	Rosello . . . . .	940	1194		12874	13528
	14997	15065	Rosello . . . . .	428	519	<b>Mand. ° di Celenza sul Trigno.</b>		
<b>Mandamento di Palena.</b>			Giulioporti . . . . .	1368	1713	<b>Celenza sul Trigno . . . . .</b>	1829	1937
Palena . . . . .	3979	4169		11932	14050	<b>Carunchio . . . . .</b>	2392	2588
<b>Colledimacine . . . . .</b>	1428	1650	CIRCONDARIO . . . . .	112730	117400	<b>Palmoli . . . . .</b>	3091	3142
<b>Gamberale</b>			CIRCONDARIO DI VASTO.			<b>S. Giovanni Lipioni</b>		
Gamberale . . . . .	614	688	<b>Mandamento di Atesa.</b>			San Giovanni Lipioni . . . . .	801	881
Masserie . . . . .	645	705	<b>Atessa . . . . .</b>	10111	10154	Piana . . . . .	51	50
	1259	1393	<b>Casalanguida . . . . .</b>	3168	3264		852	881
<b>Lettopalena . . . . .</b>	1030	1159	<b>Tornareccio . . . . .</b>	2813	2959	<b>Torrebruna</b>		
<b>Pizzoferrato . . . . .</b>	1660	1797		16992	16377	Torrebruna . . . . .	1035	1035
	9356	10168	<b>Mandamento di Bomba.</b>			Guardiabruna . . . . .	624	643
<b>Mand. ° di S. Vito Chietino.</b>			<b>Bomba</b>				1629	1678
<b>S. Vito Chietino</b>			Bomba . . . . .	2872	2869	<b>Tufillo . . . . .</b>	1454	1475
San Vito . . . . .	1647	1742	Sambuceto . . . . .	158	173		11247	11701
Borgata Marina . . . . .	179	180	Vallecupa . . . . .	264	277			
Campagna . . . . .	1523	1532		3094	3319			
Sant'Apollinare . . . . .	615	616						
	3964	4070						
<b>Frisa</b>								
Frisa . . . . .	979	982						
Guastameroli . . . . .	463	465						
Badia . . . . .	335	336						
	1777	1783						

Segue CIRCOSCRIZIONE DEI MANDAMENTI.

Chieti-Como.

31 dicembre 1881.

COMUNI E RISPETTIVE FRAZIONI che costituiscono i mandamenti	POPOLAZIONE		COMUNI E RISPETTIVE FRAZIONI che costituiscono i mandamenti	POPOLAZIONE		COMUNI E RISPETTIVE FRAZIONI che costituiscono i mandamenti	POPOLAZIONE	
	pre- sente	resi- dente		pre- sente	resi- dente		pre- sente	resi- dente
<b>Mandamento di Gissi</b>			<b>Mandamento di S. Buono</b>			<b>Mandamento di Vasto</b>		
<b>Gissi</b> . . . . .	4310	4347	<b>S. Buono</b> . . . . .	2732	2740	<b>Vasto</b> . . . . .	13883	13960
<b>Carpineto Sinello</b>			<b>Dogliola</b> . . . . .	982	984	<b>Cupello</b> . . . . .	3257	3285
Carpineto . . . . .	1032	1094	<b>Fresagrandinaria</b> . . . . .	1676	1671	<b>Monteodorisio</b> . . . . .	2387	2393
Policorvo . . . . .	240	240	<b>Furci</b> . . . . .	2341	2359	<b>S. Salvo</b> . . . . .	2286	2354
	1322	1334	<b>Lentella</b> . . . . .	798	814		<b>21813</b>	<b>21992</b>
<b>Guilmi</b> . . . . .	1933	2001	<b>Liscia</b> . . . . .	1641	1667	<b>CIRCONDARIO</b> . . . . .	<b>115659</b>	<b>118401</b>
	<b>7565</b>	<b>7682</b>				<b>PROVINCIA</b> . . . . .	<b>349948</b>	<b>353699</b>
<b>Mandamento di Paglieta</b>								
<b>Paglieta</b> . . . . .	4201	4220						
<b>Torino di Sangro</b> . . . . .	4101	4100						
	<b>8332</b>	<b>8320</b>		<b>10170</b>	<b>10235</b>			

PROVINCIA DI COMO.

CIRCONDARIO DI COMO.			Lurago Marinone . . . . .			Lezzeno		
			894	1031				
<b>Mandamento di Appiano</b>			<b>Mozzate</b>			Lezzeno . . . . .	13	13
<b>Appiano</b>			Mozzate . . . . .	1204	1483	Rozzo . . . . .	169	179
Appiano . . . . .	2828	3470	Santa Maria Solaro . . . . .	123	138	Sessana . . . . .	208	219
San Bartolomeo del Bosco	224	282	San Martino . . . . .	353	397	Cendrarò . . . . .	197	212
	3062	3752	Campagna . . . . .	131	148	Villa . . . . .	133	142
<b>Beregazzo</b>				1811	2166	Bagnana . . . . .	251	300
Beregazzo . . . . .	277	294	<b>Olgiate Comasco</b> . . . . .	2551	2561	Casate . . . . .	54	63
Figliaro . . . . .	411	447	<b>Oltrona di San Mametta</b> . . . . .	645	680	Pescate . . . . .	54	63
	688	741	<b>Rovello</b> . . . . .	1795	1862	Ponisio e Carzolina . . . . .	108	116
<b>Binago</b>			<b>Solbiate Comasco</b>			Sormazzana . . . . .	138	156
Binago . . . . .	1572	1848	Solbiate . . . . .	575	616	Calvasino . . . . .	77	90
Monello . . . . .	334	386	Concagno . . . . .	274	290	Carvagnana . . . . .	80	83
	1906	2234		849	906		1579	1727
<b>Bulgarograsso</b> . . . . .	859	934	<b>Turate</b> . . . . .	2999	3234	<b>Limonta</b> . . . . .	411	447
<b>Cadorago</b> . . . . .	1547	1668	<b>Veniano</b>			<b>Nesso</b>		
<b>Carbonate</b> . . . . .	696	759	Veniano inferiore . . . . .	399	469	Nesso . . . . .	593	608
<b>Caslino al Piano</b> . . . . .	542	574	Veniano superiore . . . . .	274	314	Tronno . . . . .	63	70
<b>Castelnuovo Bozzente</b> . . . . .	433	446		673	783	Onzanigo . . . . .	131	133
<b>Cirimido</b> . . . . .	949	1023		<b>31482</b>	<b>34943</b>	Scerio . . . . .	85	89
<b>Fenegrò</b> . . . . .	1446	1605	<b>Mandamento di Bellagio</b>			Vico . . . . .	258	261
<b>Guanzate</b> . . . . .	2221	2543	<b>Bellagio</b>			Borgo . . . . .	253	266
<b>Limido</b>			Bellagio . . . . .	943	966	<b>Vassena</b>		
Limido . . . . .	544	598	Pescallo e San Biagio . . . . .	150	153	Sala . . . . .	97	96
Cassina Restelli . . . . .	386	405	Aureggio . . . . .	143	143	Castolo . . . . .	88	87
	930	1003	Regattola e Taronico . . . . .	273	273	Luveseno . . . . .	24	25
<b>Locate Varesino</b> . . . . .	1300	1494	Loppia . . . . .	117	122	Cesura . . . . .	115	118
<b>Lomazzo</b>			Loppia . . . . .	209	232		324	326
Lomazzo . . . . .	2276	2497	Suirra . . . . .	209	232	<b>Veleso</b>		
Manera . . . . .	410	447	Suirra . . . . .	135	138	Veleso . . . . .	358	425
	2686	2944	Guggiate . . . . .	416	453	Erno . . . . .	208	248
			Visgnola . . . . .	245	256		566	673
			Casate . . . . .	405	434	<b>Zelbio</b> . . . . .	325	387
			San Giovanni . . . . .	218	227		<b>8479</b>	<b>9057</b>
			Vergonesio . . . . .	3254	3397	<b>Mandamento di Bellano</b>		
						<b>Bellano</b>		
			<b>Careno</b> . . . . .	228	245	Bellano . . . . .	1782	1935
			<b>Civenna</b> . . . . .	409	428	Ombriaco . . . . .	353	362
						Bonzeno . . . . .	125	127
						Biosio . . . . .	98	101

Segue CIRCOSCRIZIONE DEI MANDAMENTI.

31 dicembre 1881.

Como.

COMUNI E RISPETTIVE FRAZIONI che costituiscono i mandamenti	POPOLAZIONE		COMUNI E RISPETTIVE FRAZIONI che costituiscono i mandamenti	POPOLAZIONE		COMUNI E RISPETTIVE FRAZIONI che costituiscono i mandamenti	POPOLAZIONE	
	pre- sente	resi- dente		pre- sente	resi- dente		pre- sente	resi- dente
Pradello . . . . .	83	87	<b>Mandamento di Cantù</b>			<b>Mand. di Castiglione d'Intelvi.</b>		
Lezzeno . . . . .	211	215	<b>Cantù</b>			<b>Castiglione d'Intelvi</b>		
Oro . . . . .	203	213	Cantù . . . . .	2623	2639	La Torre . . . . .	440	446
Pendaglio . . . . .	75	84	Sant'Antonio . . . . .	1586	1603	Montronio . . . . .	237	250
Verginate . . . . .	126	131	Mirabelli . . . . .	684	692	Visonzo . . . . .	40	49
Pennaso . . . . .	77	79	Vighizzolo . . . . .	1385	1433		717	745
	3136	3334	Cassina Amata . . . . .	842	855	<b>Argegno . . . . .</b>	657	695
<b>Colico</b>			Galliano . . . . .	1297	1320	<b>Blessagno</b>		
Colico piano . . . . .	914	977		8417	8602	Blessagno . . . . .	356	368
Villatico . . . . .	761	839	<b>Alzate con Verzago . . . . .</b>	1492	1543	Lura . . . . .	78	80
Corte . . . . .	300	330	<b>Arosio . . . . .</b>	1115	1101		434	446
Borgonuovo . . . . .	217	244	<b>Brenna</b>			<b>Campione . . . . .</b>	375	383
Fumiariga . . . . .	213	234	Brenna . . . . .	647	655	<b>Casasco d'Intelvi . . . . .</b>	573	612
La Cà . . . . .	357	412	Pozzolo inferiore e super.	200	201	<b>Cerano d'Intelvi</b>		
Curcio . . . . .	327	344	Olgelasca . . . . .	114	128	Cerano . . . . .	227	252
Chiario . . . . .	205	233		961	984	Giulino . . . . .	234	260
Olgiasca . . . . .	198	216	<b>Cabiato . . . . .</b>	1265	1273	Veglio . . . . .	234	245
Fontanedo . . . . .	47	48	<b>Carimate</b>				695	757
	3539	3877	Carimate . . . . .	951	983	<b>Dizzasco</b>		
<b>Corenno Plinio . . . . .</b>	214	230	Montesolaro . . . . .	497	517	Dizzasco . . . . .	325	346
<b>Dervio</b>				1448	1500	Muronico . . . . .	276	305
Borgo . . . . .	152	147	<b>Carugo . . . . .</b>	1246	1244		601	651
Villa . . . . .	767	793	<b>Cremnago</b>			<b>Laino . . . . .</b>	526	554
	919	940	Cremnago . . . . .	508	512	<b>Lanzo d'Intelvi . . . . .</b>	685	748
<b>Dorio . . . . .</b>	405	424	Quadro . . . . .	143	150	<b>Pellio di Sopra</b>		
<b>Esino Inferiore . . . . .</b>	385	384	Cascinetta . . . . .	85	86	Pellio inferiore . . . . .	361	394
<b>Esino Superiore . . . . .</b>	463	471	Monzina . . . . .	103	108	Pellio superiore . . . . .	316	381
<b>Introzzo . . . . .</b>	280	282		842	856		677	755
<b>Perledo</b>			<b>Cucciago . . . . .</b>	1043	1094	<b>Pigra . . . . .</b>	476	512
Perledo . . . . .	251	239	<b>Figino Serenza . . . . .</b>	1458	1486	<b>Ponna</b>		
Regolo . . . . .	193	200	<b>Intimiano . . . . .</b>	546	540	Ponna superiore . . . . .	319	370
Tondello . . . . .	13	13	<b>Inverigo</b>			Ponna di mezzo . . . . .	28	28
Bologna . . . . .	97	99	Inverigo . . . . .	621	650	Ponna inferiore . . . . .	137	158
Gasazio . . . . .	90	90	Santa Maria della Noce .	697	700		484	556
Veziò . . . . .	70	71		1318	1350	<b>Ramponio . . . . .</b>	462	531
Gittana . . . . .	203	181	<b>Mariano Comense</b>			<b>S. Fedele</b>		
Regoledo . . . . .	103	104	Mariano . . . . .	4521	4801	San Fedele superiore . .	501	535
Cestaglia . . . . .	34	33	Perticato . . . . .	321	325	San Fedele inferiore . .	343	362
Panighetto . . . . .	40	40		4842	5126	Erbonne . . . . .	85	85
	1086	1076	<b>Novedrate . . . . .</b>	905	912		929	982
<b>Sueglio . . . . .</b>	574	660	<b>Romanò Brianza . . . . .</b>	938	946	<b>Scaria . . . . .</b>	359	378
<b>Tremenico</b>			<b>Senna Comasco</b>			<b>Schignano</b>		
Tremenico . . . . .	327	351	Senna Comasco . . . . .	287	304	Occagno . . . . .	1021	1297
Aveno . . . . .	141	157	Navedano . . . . .	240	246	Posa . . . . .	39	
	468	508		527	550	Almanno . . . . .	65	
<b>Varenna</b>			<b>Villa Romanò</b>			Retegno . . . . .	216	
Varenna . . . . .	599	615	Villa Romanò . . . . .	359	368	Perla . . . . .	168	
Fiumelatte . . . . .	374	381	Casale Chiesa . . . . .	67	69	Vesbio . . . . .	30	
	973	996		426	437	Avrascio . . . . .	313	
<b>Vendrogno</b>				28789	29544	Mollobio . . . . .	88	
Vendrogno . . . . .	224	229					1940	
Mosinco . . . . .	49	58	<b>Verna . . . . .</b>	467	509		214	
Comasira . . . . .	148	153		13998	14854		232	
Juesio . . . . .	152	169					10804	
Sanico . . . . .	148	137					11799	
Mornico . . . . .	153	174						
Noceo . . . . .	215	243						
	1089	1163						

Segue CIRCOSCRIZIONE DEI MANDAMENTI.

Como.

31 dicembre 1881.

COMUNI E RISPETTIVE FRAZIONI che costituiscono i mandamenti	POPOLAZIONE		COMUNI E RISPETTIVE FRAZIONI che costituiscono i mandamenti	POPOLAZIONE		COMUNI E RISPETTIVE FRAZIONI che costituiscono i mandamenti	POPOLAZIONE	
	pre- sente	resi- dente		pre- sente	resi- dente		pre- sente	resi- dente
<b>1° Mandamento di Como.</b>			<b>Laglio</b>			<b>Rovenna</b>		
<b>Como</b> . . . . .	25760	23335	Laglio . . . . .	171	170	Rovenna . . . . .	421	453
			Soldino . . . . .	96	94	Stomano . . . . .	240	265
			Ticee . . . . .	23	22	Casnedo . . . . .	273	295
			Germanello . . . . .	129	130		937	1013
			Torriggia . . . . .	205	193	<b>Solzago</b> . . . . .	421	418
				624	615	<b>Tavernerio</b>		
<b>2° Mandamento di Como.*</b>			<b>Lemna</b>			Tavernerio . . . . .	675	685
			Lemna . . . . .	241	257	Urago . . . . .	279	232
<b>Albate</b>			Bicogno . . . . .	42	42		952	967
Albate . . . . .	557	607	Riva . . . . .	44	44	<b>Torno</b>		
Trecollo . . . . .	630	335		327	323	Torno . . . . .	581	635
Aquanera . . . . .	353	370	<b>Lipomo</b>			Perlasca . . . . .	39	27
Muggiò . . . . .	128	192	Lipomo . . . . .	401	394		620	692
Avalle . . . . .	293	129	Tarlisea . . . . .	60	61	<b>Urio</b>		
	1724	1822		461	455	Urio . . . . .	43	46
<b>Blevio</b>			<b>Maslianico</b>			Pangino . . . . .	92	101
Porto e Girola . . . . .	63	70	Sant'Ambrogio . . . . .	192	197	Cavadino . . . . .	163	170
Capovico . . . . .	143	144	Sovernico e Giardino . . . . .	375	404	Grappone . . . . .	51	52
Sopravilla . . . . .	254	257	Vergnanico . . . . .	181	184		352	369
Sorto . . . . .	44	47	Cozzena . . . . .	54	54	<b>Vergosa</b>		
Mezzovico . . . . .	171	174		802	839	San Fermo . . . . .	488	527
Mezzanico . . . . .	53	55	<b>Molina</b>			Vergosa . . . . .	354	338
Cazzenore . . . . .	184	187	Molina . . . . .	249	271		842	895
	915	934	Riva . . . . .	63	67		25362	26936
<b>Brescia</b>				312	338	<b>3° Mandamento di Como.*</b>		
Brescia . . . . .	181	186	<b>Moltrasio</b>			<b>Albiolo</b> . . . . .	806	892
Fabbrica . . . . .	135	172	Moltrasio . . . . .	453	475	<b>Asnago</b>		
Lazzagio . . . . .	437	432	Crotti . . . . .	229	232	Asnago . . . . .	603	631
Casale . . . . .	182	183	Tosnacco . . . . .	244	254	Monte Bordo . . . . .	90	93
Rondineto . . . . .	143	147	Luscisino . . . . .	174	189	Stazione . . . . .	15	15
	1111	1110		1100	1150	<b>Bernate di Como</b> . . . . .	389	401
<b>Brienno</b> . . . . .	517	506	<b>Monte Olimpino</b>			<b>Bizzarone</b> . . . . .	599	660
<b>Brunate</b> . . . . .	372	382	Monte Olimpino . . . . .	1210	1239	<b>Bregnano</b>		
<b>Camerlata</b>			Valle di San Bartolomeo . . . . .	514	529	San Michele . . . . .	1031	1100
Camerlata . . . . .	934	948	Vigne . . . . .	514	529	San Giorgio . . . . .	775	784
San Giuseppe . . . . .	317	323	Val di Cardano e San Gio- vanni . . . . .	548	556	Puginate . . . . .	503	439
Lora . . . . .	451	456		2272	2324		2369	2373
Rienza . . . . .	311	318	<b>Montorfano</b> . . . . .	655	657	<b>Bulgorello</b>		
Garzola inferiore . . . . .	152	151	<b>Palanzo</b> . . . . .	390	388	Bulgorello . . . . .	612	637
Garzola superiore . . . . .	116	117	<b>Piazza Santo Stefano</b>			San'Angelo . . . . .	70	78
Nosetta . . . . .	223	224	Piazza Santo Stefano . . . . .	421	436		682	745
	2517	2519	Olzino . . . . .	375	367	<b>Cagno</b>		
<b>Camnago Volta</b> . . . . .	451	441	La Valle . . . . .	130	138	Cagno . . . . .	675	707
<b>Capiago</b> . . . . .	856	860	Gentrino . . . . .	68	71	Rocca . . . . .	230	234
<b>Carate Lario</b>				994	1012	Trotto . . . . .	33	39
Carate e Croce . . . . .	345	348	<b>Pognana</b>				914	985
Olzanino e Restesio . . . . .	423	429	Pognana . . . . .	259	235	<b>Camnago di Uggiate</b> . . . . .	460	414
	768	777	Canzaga . . . . .	135	137	<b>Casanova di Uggiate</b> . . . . .	412	413
<b>Cavallasca</b> . . . . .	607	623	Riva . . . . .	48	50	<b>Casnate</b> . . . . .	879	911
<b>Cernobbio</b>			Quarzano . . . . .	207	208	<b>Cassina Rizzardi</b>		
Cernobbio . . . . .	747	774		649	660	Cassina Rizzardi . . . . .	373	413
Nisciolano . . . . .	237	252	<b>Ponzate</b>			Monticello . . . . .	269	304
	984	1026	Ponzate . . . . .	263	265	Ronco . . . . .	154	130
<b>Civiglio</b>			Casina . . . . .	84	84		796	877
Civiglio inferiore . . . . .	167	167		347	349			
Civiglio superiore . . . . .	121	117	<b>Rebbio</b>					
Visigna . . . . .	147	145	Rebbio . . . . .	564	588			
	435	429	Pedrignano . . . . .	334	373			
			Campagna . . . . .	120	122			
				1048	1083			



Segue CIRCOSCRIZIONE DEI MANDAMENTI.

31 dicembre 1881.

Como.

COMUNI E RISPETTIVE FRAZIONI che costituiscono i mandamenti	POPOLAZIONE		COMUNI E RISPETTIVE FRAZIONI che costituiscono i mandamenti	POPOLAZIONE		COMUNI E RISPETTIVE FRAZIONI che costituiscono i mandamenti	POPOLAZIONE	
	pre- sente	resi- dente		pre- sente	resi- dente		pre- sente	resi- dente
<b>Caversaccio</b> . . . . .	475	495	<b>Parè</b> . . . . .	573	607	<b>Germasino</b>		
<b>Ceremate</b>			<b>Rodero</b> . . . . .	652	699	Germasino . . . . .	355	408
Ceremate . . . . .	2307	2391	<b>Ronago</b>			Albaredo . . . . .	65	75
Monte Sordo . . . . .	172	182	Ronago . . . . .	224	191		400	483
Cassina Lavezzari . . . . .	217	223	Ronago superiore . . . . .	125	131	<b>Musso</b>		
	2696	2796	Merlina . . . . .	161	165	Musso . . . . .	194	206
<b>Civello</b>				510	487	Terza . . . . .	28	42
Civello . . . . .	773	821	<b>Rovellasca</b>			Genico . . . . .	122	137
Brugo . . . . .	84	86	Rovellasca . . . . .	2229	2375	Croda . . . . .	117	124
	857	907	Manera . . . . .	47	52	Campagnano . . . . .	207	217
<b>Drezzo</b>				2276	2427	Bresciana . . . . .	65	81
Drezzo . . . . .	364	394	<b>Trevano</b>				743	807
Molini . . . . .	155	162	Trevano inferiore . . . . .	136	137	<b>Pianello del Lario</b>		
	519	556	Trevano superiore . . . . .	110	111	Calozzo Mianico . . . . .	184	221
<b>Fino Mornasco</b>			Romazzano e Molini . . . . .	274	289	Scarpagiano . . . . .	101	134
Fino . . . . .	1600	1641		520	537	Rovezzano . . . . .	82	96
Socco . . . . .	479	506	<b>Uggiate</b> . . . . .	1105	1159	Coslia . . . . .	138	163
	2079	2147				Bellera . . . . .	45	57
<b>Gaggino</b> . . . . .	685	683	<b>Vertemate</b>			Maggiona . . . . .	71	78
<b>Gironico</b>			Vertemate . . . . .	610	665	Saliana . . . . .	81	101
Gironico al piano . . . . .	613	626	Pioda . . . . .	181	195	Camlago . . . . .	42	46
Gironico al monte . . . . .	220	227	Abbadia . . . . .	278	305	Belmonte . . . . .	74	90
	833	853		1069	1165	Sant'Anna . . . . .	163	189
<b>Grandate</b>				32214	33605		979	1175
Grandate . . . . .	547	568	<b>Mandamento di Dongo.</b>			<b>Rezzonico</b>		
Bustigo . . . . .	366	361	<b>Dongo</b>			Rezzonico . . . . .	257	277
	913	929	Dongo . . . . .	780	807	Roncate . . . . .	63	75
<b>Lucino</b>			Barbignano . . . . .	247	263	Marena . . . . .	113	117
Lucino . . . . .	396	414	Molini . . . . .	75	61	La Torre . . . . .	91	102
Lucino alto . . . . .	344	366	Pomaro . . . . .	83	93	Santa Maria . . . . .	72	74
	740	780	Campiedi . . . . .	131	141		596	645
<b>Luisago</b>			Meglia . . . . .	37	43	<b>S. Siro</b>		
Luisago . . . . .	199	213	Mossanzonico . . . . .	101	116	San Martino . . . . .	8	13
Portichetto . . . . .	268	272		1457	1524	Carcente . . . . .	312	334
	467	485	<b>Consiglio di Rumo</b>			Trecione . . . . .	183	193
<b>Lurate Abbate</b>			Prestino . . . . .	188	156	Camnasco . . . . .	104	108
Caccivio . . . . .	2155	2206	Biotino . . . . .	169	211	Maso . . . . .	51	55
Lurate Abbate . . . . .	973	1093	Giussanico . . . . .	91	97	Gaglio . . . . .	182	203
Castello . . . . .	252	273	Tajana . . . . .	180	224	Soriano . . . . .	54	59
	3380	3482	Alborescia . . . . .	137	152	Lucena . . . . .	95	107
<b>Maccio</b>			Brenzio . . . . .	198	238	Noledo . . . . .	20	22
Maccio . . . . .	851	911		913	1078	Mastena . . . . .	186	188
Sordello . . . . .	94	89	<b>Cremia</b>				1195	1282
Mosino . . . . .	276	285	Vignola . . . . .	52	54	<b>S. Abbondio</b>		
Villa Guardia . . . . .	148	155	Cantone . . . . .	37	45	Acquasceria . . . . .	282	298
Macciasca . . . . .	257	264	Samaino . . . . .	142	150	Molino Nuovo . . . . .	117	116
	1626	1704	Ghiano . . . . .	48	50	Pezzo . . . . .	187	201
<b>Minoprio</b>			Pusgnano . . . . .	39	101	Casa dei Ronchi . . . . .	35	37
Minoprio . . . . .	517	547	Somano . . . . .	20	25	Prada . . . . .	16	20
Orbino . . . . .	118	131	Semurano . . . . .	213	236	Marledo . . . . .	38	41
	635	678	Cadreglio . . . . .	114	115	Semnago . . . . .	70	64
<b>Montano Comasco</b>			Motto . . . . .	57	60		745	777
Montano . . . . .	190	195	San Vito . . . . .	105	102	<b>Stazzonà</b>		
Vitello . . . . .	112	110	Cheis . . . . .	20	20	Stazzonà . . . . .	430	530
Grignola . . . . .	76	78	Prato . . . . .	32	32	Villa . . . . .	63	75
Trevino . . . . .	143	143	Vezzedo . . . . .	73	76	Loro . . . . .	52	66
Grisonno . . . . .	39	38		1006	1066	Vanzonico . . . . .	54	61
	560	564	<b>Garzeno</b>				599	732
			Garzeno . . . . .	983	1091	<b>Mandamento di Erba.</b>		
			Siresio . . . . .	259	297	<b>Erba</b>		
			Cattasco . . . . .	392	409	Erba . . . . .	1449	1479
				1634	1797	Bocogna . . . . .	235	235
						Molino . . . . .	3	3
							1687	1717

Segue CIRCOSCRIZIONE DEI MANDAMENTI.

Como.

31 dicembre 1881.

COMUNI E RISPETTIVE FRAZIONI che costituiscono i mandamenti	POPOLAZIONE		COMUNI E RISPETTIVE FRAZIONI che costituiscono i mandamenti	POPOLAZIONE		COMUNI E RISPETTIVE FRAZIONI che costituiscono i mandamenti	POPOLAZIONE	
	pre- sente	resi- dente		pre- sente	resi- dente		pre- sente	resi- dente
<b>Albese</b> . . . . .	1559	1637	<b>Nibionno</b>			<b>Peglio</b>		
<b>Alserio</b> . . . . .	732	752	Nibionno . . . . .	676	680	Peglio . . . . .	315	326
<b>Anzano del Parco</b> . . . . .	1142	1176	Tabiago . . . . .	407	408	Argesio . . . . .	9	10
<b>Arcellasco</b>			Cibrone . . . . .	478	487	Cà Pinciolo . . . . .	15	15
Arcellasco . . . . .	351	367		1561	1575		339	351
Carpesino . . . . .	244	260	<b>Orsenigo</b>			<b>Sorico</b>		
San Bernardino . . . . .	146	151	Orsenigo . . . . .	711	744	Sorico . . . . .	340	361
Villa Scozia . . . . .	10	10	Parzano . . . . .	291	291	Dascio . . . . .	141	152
	751	788		1002	1035		481	513
<b>Buccinigo</b>			<b>Parravicino</b>			<b>Traversa</b>		
Buccinigo . . . . .	363	366	Parravicino . . . . .	375	381	Rangio . . . . .	68	74
Molena . . . . .	235	235	Pomerio . . . . .	120	120	Trevisa . . . . .	60	63
Cascine al nord . . . . .	92	95		495	501	Negrana . . . . .	29	32
	690	696	<b>Ponte Lambro</b>			San Carlo . . . . .	78	86
<b>Carcano</b> . . . . .	488	502	Ponte Lambro . . . . .	667	675		235	255
<b>Casletto</b> . . . . .	511	510	Mazzonico . . . . .	155	157	<b>Trezzone</b>		
<b>Cassano Albese</b> . . . . .	456	468	Busnigallo . . . . .	56	57	Aurogna . . . . .	225	252
<b>Colciago</b>				878	889	Folciano . . . . .	77	87
Colciago . . . . .	242	255	<b>Rogeno</b>				302	339
Carreggia . . . . .	342	357	Rogeno . . . . .	472	484	<b>Vercana</b>		
	584	612	Calvenzana . . . . .	277	285	Vico . . . . .	317	356
<b>Costa Masnaga</b>			Maggiolino . . . . .	134	137	Caino . . . . .	159	199
Tregolo . . . . .	763	783	Lambro . . . . .	165	166	Cassera . . . . .	136	146
Breno della Torre . . . . .	611	613		1048	1072	Arbosto . . . . .	70	77
Centemero . . . . .	668	705	<b>Vill'Albese</b>			Obbio . . . . .	74	91
	2042	2101	Vill'Albese . . . . .	1476	1520	Lubiana . . . . .	118	119
<b>Crevenna</b>			Resenterio . . . . .	113	115		874	988
Crevenna . . . . .	215	216	Saruggia . . . . .	246	246		8080	8916
Mornigo . . . . .	224	224		1835	1881	<b>Mandamento di Menaggio.</b>		
San Salvatore . . . . .	14	14	<b>Mandamento di Gravedona.</b>			<b>Menaggio</b> . . . . .	1404	1492
Clerici . . . . .	66	47	<b>Gravedona</b>			<b>Bene Lario</b> . . . . .	479	573
	519	501	Gravedona . . . . .	1077	1166	<b>Breglia</b> . . . . .	269	287
<b>Fabbrica Durini</b> . . . . .	662	679	Maglio . . . . .	314	285	<b>Colonno</b> . . . . .	588	631
<b>Incino</b>			San Carlo e Segna . . . . .	173	182	<b>Croce</b> . . . . .	205	234
Incino . . . . .	351	349	Negrana . . . . .	63	62	<b>Grandofa</b>		
Villa Incino . . . . .	610	608		1627	1695	Codogna . . . . .	250	272
Rovere . . . . .	214	221	<b>Bugiallo</b>			Naggio . . . . .	433	465
Ponte Nuovo . . . . .	162	159	Bugiallo . . . . .	192	245	Velzo . . . . .	160	173
	1337	1337	Dolo . . . . .	121	137	Gonte . . . . .	77	81
<b>Lambrugo</b> . . . . .	634	634	Albonico . . . . .	321	344	Cardano . . . . .	246	244
<b>Lezza</b> . . . . .	376	380		634	726		1166	1235
<b>Lurago d'Erba</b>			<b>Domaso</b>			<b>Griante</b>		
Lurago d'Erba . . . . .	506	518	Domaso . . . . .	892	1030	Griante . . . . .	492	512
Cadea ed Uniti . . . . .	210	210	Pozzolo . . . . .	145	175	Cadenabbia . . . . .	123	126
Crocetta . . . . .	57	61	Gaggio . . . . .	126	146	Majolica . . . . .	83	77
Calpuno . . . . .	270	281		1163	1351		698	715
Casalta . . . . .	210	213	<b>Dozzo del Liro</b> . . . . .	693	730	<b>Grona</b> . . . . .	233	292
	1253	1284	<b>Gera</b>			<b>Lenno</b>		
<b>Merone</b> . . . . .	421	398	Gera . . . . .	459	492	Lenno . . . . .	807	863
<b>Mojana</b> . . . . .	500	521	Sant'Agata . . . . .	88	90	Villa . . . . .	137	161
<b>Monguzzo</b>				547	582	Campo . . . . .	129	134
Monguzzo . . . . .	469	477	<b>Livo</b> . . . . .	778	920	Casanova . . . . .	87	95
Nobile . . . . .	454	463	<b>Montemezzo</b>			Molgisio . . . . .	148	150
	923	940	Montemezzo . . . . .	9	9		1308	1403
			Burano . . . . .	300	364			
			Selva . . . . .	19	21			
			Cerceno . . . . .	42	52			
			Piazzolo . . . . .	17	20			
				387	466			

Segue CIRCOSCRIZIONE DEI MANDAMENTI

31 dicembre 1881.

Como.

COMUNI E RISPETTIVE FRAZIONI che costituiscono i mandamenti	POPOLAZIONE		COMUNI E RISPETTIVE FRAZIONI che costituiscono i mandamenti	POPOLAZIONE		COMUNI E RISPETTIVE FRAZIONI che costituiscono i mandamenti	POPOLAZIONE	
	pre- sente	resi- dente		pre- sente	resi- dente		pre- sente	resi- dente
<b>Loveno sopra Menaggio</b>			<b>Cima</b> . . . . .	258	286	<b>CIRCONDARIO DI LECCO.</b>		
Loveno . . . . .	318	347	<b>Ciaino con Osteno</b>			<b>Mandamento di Asso.</b>		
Nobiallo . . . . .	235	245	Osteno e Bigheggia . . . . .	353	382	<b>Asso</b>		
	553	592	Ciaino . . . . .	271	276	Asso . . . . .	1303	1351
<b>Mezzegra</b>			Barclaino . . . . .	82	80	Scarenna . . . . .	188	186
Mezzegra . . . . .	90	90		716	738	Pagnano . . . . .	521	530
Azzano . . . . .	258	271	<b>Corrido</b>				2012	2067
Bonzanigo . . . . .	294	304	Vesetto . . . . .	193	445	<b>Barni</b> . . . . .	371	388
Ginlino . . . . .	93	95	Bicagno . . . . .	124		<b>Caglio</b> . . . . .	550	572
Pola . . . . .	41	42	Cancellino . . . . .	77		<b>Canzo</b> . . . . .	1772	1872
	776	802	Molzano . . . . .	191		<b>Carella con Mariaga</b>		
<b>Ossuccio</b>				585	667	Carella . . . . .	405	403
Ossuccio . . . . .	394	414	<b>Cressogno</b>			Mariaga . . . . .	160	161
Carate . . . . .	90	104	Cressogno superiore . . . . .	46	53		565	567
Spurano . . . . .	260	277	Cressogno inferiore . . . . .	34	42	<b>Caslino Piano d'Erba</b>		
Ospedaletto . . . . .	67	77		80	95	Caslino . . . . .	940	938
Isola . . . . .	63	68	<b>Cusino</b>			San Marco . . . . .	72	70
Val Perlana . . . . .	66	69	Cusino . . . . .	140	147	Cassina Bianca . . . . .	42	42
	940	1009	Bertogno . . . . .	143	152		1054	1110
<b>Plesio</b>			<b>Dasio</b> . . . . .	140	156	<b>Cassina Mariaga</b>		
Plesio . . . . .	228	246				Comeggiano . . . . .	249	245
Calveseglio . . . . .	47	47	<b>Drano</b>			Moreghiuo . . . . .	86	86
Logo . . . . .	126	132	Loggio . . . . .	173	190	Campolungo . . . . .	94	93
Ligomena . . . . .	190	203	Drano . . . . .	69	82	Incasate . . . . .	132	137
Barna . . . . .	235	249	San Mamette . . . . .	168	185	Boffalora . . . . .	138	138
	826	877		410	457		699	699
<b>Sala Comacina</b> . . . . .	663	655	<b>Gottro</b> . . . . .	328	414	<b>Castelmarte</b> . . . . .	487	492
<b>Tremezzo</b>			<b>Piano Porlezza</b>			<b>Lasnigo</b> . . . . .	489	516
Tremezzo . . . . .	286	285	Romazza e Molino . . . . .	148	175	<b>Longone al Segrino</b> . . . . .	475	482
Bolwedro . . . . .	342	373	Calventina e Sant'Agata . . . . .	153	191	<b>Magreglio</b> . . . . .	280	286
Volesio . . . . .	185	195	Scarpugnana . . . . .	93	108	<b>Onno</b> . . . . .	431	452
Viano . . . . .	169	170		394	474	<b>Penzano</b>		
Rogaro . . . . .	111	115	<b>Puria</b> . . . . .	262	293	Corneno . . . . .	287	286
Intignano . . . . .	75	74	<b>S. Bartolommeo Val Cavargna</b>			Galliano . . . . .	282	288
Balogno . . . . .	73	81	Vora . . . . .	84	104	Penzano . . . . .	235	264
Susino . . . . .	81	81	Calbino . . . . .	161	193		834	838
Portezza . . . . .	63	72	Tavaino . . . . .	477	535	<b>Proserpio</b> . . . . .	537	543
Azzano . . . . .	41	41	Sora . . . . .	83	120	<b>Rezzago</b> . . . . .	405	412
	1426	1487		805	952	<b>Sormano</b>		
<b>Mandamento di Porlezza.</b>	11534	12284	<b>S. Nazzaro Val Cavargna</b>			Sormano . . . . .	425	460
<b>Porlezza</b> . . . . .	1221	1315	Bubegno . . . . .	242	341	Dicinisio . . . . .	431	463
<b>Albogasio</b>			Rogino . . . . .	139	188		856	923
Albogasio inferiore . . . . .	170	188	Burena . . . . .	105	138	<b>Valbrona</b>		
Albogasio superiore . . . . .	79	89	Cardè . . . . .	85	107	Maissano . . . . .	592	603
Oria . . . . .	127	130		571	774	Osigo . . . . .	358	365
	376	407	<b>Seghebbia</b> . . . . .	114	113	Candalino . . . . .	337	344
<b>Buggiolo</b> . . . . .	155	160					1287	1312
<b>Carlazzo Valsolda</b>			<b>Tavordo</b>			<b>Visino</b> . . . . .	584	598
Carlazzo . . . . .	458	532	Tavordo . . . . .	288	330		13688	14129
Maggione . . . . .	124	131	Agria . . . . .	186	191			
San Pietro Sovera . . . . .	308	335		474	521			
Castello di Carlazzo . . . . .	117	131		8843	9984			
	1007	1130						
<b>Castello Valsolda</b> . . . . .	208	223	<b>CIRCONDARIO</b> . . . . .	239478	253369			
<b>Cavargna</b>								
Cavargna . . . . .	297	315						
Vegna a Fiumè . . . . .	64	195						
Dosso . . . . .	42							
Colle . . . . .	53							
	456	510						

Segue CIRCOSCRIZIONE DEI MANDAMENTI.

Como.

31 dicembre 1881.

COMUNI E RISPETTIVE FRAZIONI che costituiscono i mandamenti	POPOLAZIONE		COMUNI E RISPETTIVE FRAZIONI che costituiscono i mandamenti	POPOLAZIONE		COMUNI E RISPETTIVE FRAZIONI che costituiscono i mandamenti	POPOLAZIONE	
	pre- sente	resi- dente		pre- sente	resi- dente		pre- sente	resi- dente
Mandamento di Brivio (con sede a Merate).			<b>Paderno d'Adda</b> . . . . .	1150	1168	<b>Concenedo</b> . . . . .	135	441
<b>Brivio</b>			<b>Ravellino</b>			<b>Cortabbio</b> . . . . .	552	608
Brivio . . . . .	1110	1188	Ravellino . . . . .	339	362	<b>Cortenova</b>		
Canosse . . . . .	140	142	Bestetto . . . . .	170	172	Cortenova . . . . .	513	548
Foppalnera . . . . .	318	335		509	534	Prato San Pietro . . . . .	459	466
Beverate . . . . .	464	457	<b>Robbiate</b>				972	1014
	2032	2132	Robbiate . . . . .	848	842	<b>Crandola</b>		
<b>Airuno</b> . . . . .	675	708	Terzuolo . . . . .	447	448	Crandola . . . . .	247	290
<b>Aizurro</b> . . . . .	208	212		1295	1290	Vegno . . . . .	142	180
<b>Bagaggera</b>			<b>Rovagnate</b>				389	470
Bagaggera . . . . .	185	184	Rovagnate . . . . .	540	556	<b>Cremeno</b>		
Monte . . . . .	161	164	Albareda . . . . .	119	121	Cremeno . . . . .	374	404
	346	348	Crescenzaga . . . . .	185	190	Maggio . . . . .	249	238
<b>Brianzola</b>				814	867		623	642
Brianzola . . . . .	257	260	<b>Sabbioncello</b>			<b>Indovero</b>		
Boffalora . . . . .	154	152	Cicognola . . . . .	249	250	Indovero . . . . .	328	383
Caraverio . . . . .	257	248	Valle . . . . .	187	188	Narro . . . . .	230	275
	668	660	Pagnano . . . . .	383	387		558	658
<b>Cagliano</b>			Carsaniga . . . . .	236	230	<b>Margno</b> . . . . .	364	389
Cagliano, Campione, Cam- pirago, San Genesio . . . . .	218	222		1118	1115	Moggio . . . . .	347	414
Giovenzana, Cornera in- feriore e superiore e Tareto . . . . .	193	207	<b>S. Maria Hoè</b>			<b>Pagnona</b> . . . . .	469	497
	411	429	Santa Maria Hoè . . . . .	370	374	<b>Parlasco</b> . . . . .	168	170
<b>Calco</b>			Tremonte . . . . .	220	223	<b>Pasturo</b> . . . . .	786	870
Calco inferiore . . . . .	443	430	Paù . . . . .	69	71	<b>Pessina Valsassina</b> . . . . .	180	172
Pomeo . . . . .	387	403	Bosco . . . . .	123	131	<b>Premana</b> . . . . .	1036	1225
Cornello . . . . .	117	122		785	799	<b>Primaluna</b> . . . . .	399	451
Calco superiore e Vesu- gno . . . . .	265	274	<b>Sartirana Briantea</b>			<b>Taceno</b> . . . . .	470	506
Arlate . . . . .	369	378	Sartirana . . . . .	481	482	<b>Vimogno</b> . . . . .	258	268
	1581	1637	Cassina Fra' Martino . . . . .	597	334		10825	11934
<b>Cologna</b>				878	876			
Cologna . . . . .	215	210	<b>Verderio</b>			<b>Mandamento di Lecco.</b>		
Cassinette Bianche . . . . .	125	126	Verderio superiore . . . . .	977	985	<b>Lecco</b>		
Cassinette Nere . . . . .	85	88	Verderio inferiore . . . . .	1053	1059	Lecco . . . . .	6159	6374
Prestabbio . . . . .	92	103		2030	2044	Malpensata . . . . .	363	384
	524	527	<b>Mandamento di Introbio.</b>	21872	22433	Pescarenico . . . . .	1514	1527
<b>Imbersago</b> . . . . .	1161	1179	<b>Introbio</b> . . . . .	848	902		8042	8285
<b>Merate</b> . . . . .	2583	2698	<b>Bajedo</b> . . . . .	213	230	<b>Lecco</b>		
<b>Mondonico</b>			<b>Barcone</b>			Lecco . . . . .	6159	6374
Mondonico . . . . .	467	482	Barcone . . . . .	190	211	Malpensata . . . . .	363	384
Porchera . . . . .	467	500	Gero . . . . .	114	117	Pescarenico . . . . .	1514	1527
	934	982		304	328		8042	8285
<b>Nava</b>			<b>Barzio</b> . . . . .	745	758	<b>Abbadia sopr'Adda</b>		
Nava . . . . .	270	308	<b>Bindo</b>			Abbadia . . . . .	595	639
Piecastello . . . . .	166	182	Bindo . . . . .	166	188	Borbino . . . . .	128	140
Cerizza . . . . .	141	145	Piano . . . . .	27	37		723	779
	577	635		193	225	<b>Acquate</b>		
<b>Novate di Brianza</b> . . . . .	449	453	<b>Casargo</b>			Acquate . . . . .	1160	1205
<b>Olgiate Molgora</b>			Casargo . . . . .	180	240	Falghera e Moredo . . . . .	216	225
Monticello . . . . .	261	274	Codesino . . . . .	301	352	Malnago . . . . .	98	98
Olgiate Molgora . . . . .	117	122	Somadino . . . . .	72	109	Versasio e Sant'Egidio . . . . .	73	82
Canova . . . . .	237	237		562	701	Costa e Piazzolo . . . . .	39	39
Pilata . . . . .	309	316	<b>Cassina Valsassina</b>			Piazzo . . . . .	1586	1649
Pianezzo . . . . .	190	191	Cassina . . . . .	219	242	<b>Ballabio Inferiore</b> . . . . .	295	307
	1114	1140	Mezzacca . . . . .	35	53	<b>Ballabio Superiore</b> . . . . .	493	538

Segue CIRCOSCRIZIONE DEI MANDAMENTI.

31 dicembre 1881.

Como.

COMUNI E RISPETTIVE FRAZIONI che costituiscono i mandamenti	POPOLAZIONE		COMUNI E RISPETTIVE FRAZIONI che costituiscono i mandamenti	POPOLAZIONE		COMUNI E RISPETTIVE FRAZIONI che costituiscono i mandamenti	POPOLAZIONE	
	pre- sente	resi- dente		pre- sente	resi- dente		pre- sente	resi- dente
<b>Castello sopra Lecco</b>			<b>Pescate</b>			<b>Cassago</b>		
Castello . . . . .	1357	1402	Torrette di sotto . . . . .	210	214	Cassago . . . . .	475	480
Galandra . . . . .	100	100	Insirano . . . . .	180	185	Campi Asciutti . . . . .	209	206
Maddalena . . . . .	148	149		390	399	Tremoneino . . . . .	171	176
Arlenico . . . . .	250	262					855	862
Caleotto . . . . .	196	199	<b>Rancio di Lecco</b>			<b>Cernusco Lombardone . .</b>	1353	1345
Olate . . . . .	321	332	Castione . . . . .	565	572	<b>Contra</b>		
Bonacina . . . . .	391	398	Rancio . . . . .	285	285	Contra . . . . .	638	637
	2781	2851	Gera . . . . .	351	360	Ossola . . . . .	447	465
<b>Germanedo . . . . .</b>	772	766	Cima . . . . .	164	158	Maresso . . . . .	376	387
<b>Laorca</b>			Cariggio . . . . .	69	68		1491	1549
Laorca . . . . .	613	622	Vignola . . . . .	120	76		646	655
Pomedeo . . . . .	58	61		1567	1519	<b>Cremella . . . . .</b>		
Prato la Valle . . . . .	163	167	<b>Rongio</b>			Lomagna . . . . .	1122	1165
Malavedo . . . . .	579	567	Molina . . . . .	465	433	Lomaniga . . . . .	680	679
	1413	1417	Tonzanico . . . . .	353	402	<b>Montevecchia</b>		
<b>Lierna</b>			Motteno . . . . .	249	257	Montevecchia . . . . .	372	383
Lierna . . . . .	219	233	Palanzo . . . . .	142	146	Ostizza . . . . .	368	376
Bancola . . . . .	81	83	Luzzeno . . . . .	61	67	Pertevano . . . . .	179	186
Castello . . . . .	156	174	Rongio . . . . .	159	169		919	945
Giusana . . . . .	53	58		1435	1534	<b>Monticello</b>		
Gienico . . . . .	32	36	<b>S. Giovanni alla Castagna</b>			Monticello . . . . .	469	685
Sornico . . . . .	79	92	San Giovanni . . . . .	502	520	Casatevecchio . . . . .	137	137
Oleianico . . . . .	87	94	Castagna . . . . .	657	674	Casirago . . . . .	607	622
Mugiasco . . . . .	164	212	Varigione . . . . .	467	476	Cortenuova . . . . .	561	707
Casate . . . . .	81	82		1626	1670	Trebone . . . . .	124	124
Grumo . . . . .	53	56	<b>Somana</b>			Torrevilla . . . . .	300	316
	1005	1126	Bornico . . . . .	144	154		2258	2330
<b>Linzanico</b>			Sonvico . . . . .	133	147	<b>Oriano di Brianza . . . .</b>	432	444
Linzanico . . . . .	234	246	Zeno . . . . .	95	99	<b>Osnago . . . . .</b>	2052	2088
Crebbio . . . . .	199	213	Gorlo . . . . .	45	49	<b>Perego</b>		
Lombrino . . . . .	104	113		417	449	Perego . . . . .	388	392
Novogolo . . . . .	64	63	<b>Valmadrera</b>			Lissolo . . . . .	110	112
	601	647	Valmadrera . . . . .	2238	2291	Bernaga inferiore . . . . .	187	183
<b>Maggianico</b>			Gianvacca . . . . .	439	512	Cereda . . . . .	188	188
Maggianico . . . . .	525	524	Caserta . . . . .	708	715		873	878
Belledo . . . . .	287	297	Parè al Lago . . . . .	386	419		1040	1058
Missirano . . . . .	199	200		3891	3917	<b>Sirtori . . . . .</b>		
Barco . . . . .	391	394	<b>Mandamento di Missaglia.</b>			<b>Viganò</b>		
Chiuso . . . . .	392	396	<b>Missaglia</b>			Viganò di sopra . . . . .	665	701
	1794	1807	Missaglia . . . . .	967	960	Viganò di sotto . . . . .	246	251
<b>Malgrate</b>			Valle di Santa Croce . . . . .	442	441		911	952
Malgrate . . . . .	738	759		1409	1401		23963	24531
Porto inferiore . . . . .	70	63	<b>Barzago . . . . .</b>	1584	1609	<b>Mandamento di Oggiono.</b>		
Gaggio . . . . .	6	6	<b>Barzanò</b>			<b>Oggiono</b>		
	814	834	Barzanò . . . . .	845	895	Oggiono . . . . .	2232	2324
<b>Mandello del Lario</b>			San Feriolo . . . . .	257	232	Bosisolo . . . . .	230	239
Mandello del Lario . . . . .	733	876	Torricella . . . . .	258	237	Bagnolo . . . . .	88	90
Mulini . . . . .	209	226	Villanova . . . . .	273	278	Chiarè . . . . .	72	74
Tonzanico . . . . .	1	5		1633	1702	Peslago . . . . .	221	226
Maggiana . . . . .	189	213	<b>Bulciago . . . . .</b>	981	999	Trescano . . . . .	84	86
Moreggie . . . . .	4	4	<b>Casatenuevo</b>			Pozzolo . . . . .	127	131
	1196	1324	Casatenuevo . . . . .	1236	1412		3054	3170
<b>Morterone</b>			Galgiana . . . . .	610	626	<b>Annone di Brianza . . . .</b>	1186	1216
Morterone . . . . .	21	22	Cassina de'Bracchi . . . . .	716	727	<b>Bartesate</b>		
Medalunga . . . . .	81	81	Rogoredo . . . . .	808	841	Bartesate . . . . .	188	189
Oolino . . . . .	87	87	Cassina Porrinetti . . . . .	254	264	Mozzana superiore . . . . .	103	104
Zuccaro . . . . .	7	7					291	293
Pallio . . . . .	196	197						
Boazzo . . . . .								
<b>Olcio . . . . .</b>	450	512						

Segue **CIRCOSCRIZIONE DEI MANDAMENTI.**

Como.

31 dicembre 1881.

COMUNI E RISPETTIVE FRAZIONI che costituiscono i mandamenti	POPOLAZIONE		COMUNI E RISPETTIVE FRAZIONI che costituiscono i mandamenti	POPOLAZIONE		COMUNI E RISPETTIVE FRAZIONI che costituiscono i mandamenti	POPOLAZIONE	
	pre- sente	resi- dente		pre- sente	resi- dente		pre- sente	resi- dente
<b>Biglio</b> . . . . .	117	120	<b>Valgrehentino</b>			<b>Bisuschio</b>		
<b>Bosisio</b>			Valgrehentino . . . . .	804	821	Bisuschio . . . . .	1274	1486
Bosisio . . . . .	1334	1424	Villa . . . . .	597	608	Pogliana . . . . .	226	265
Garbagnate Rota . . . . .	631	657		1401	1429		1500	1751
	1965	2081	<b>Villa Vergano</b>			<b>Brenno Useria</b> . . . . .	750	826
<b>Capiate</b> . . . . .	289	302	Vergano . . . . .	572	583	<b>Brusimpiano</b>		
<b>Cesana di Brianza</b> . . . . .	738	742	Villa . . . . .	246	253	Brusimpiano . . . . .	466	534
<b>Civate</b>				818	836	Brusimpiccolo . . . . .	82	99
Civate . . . . .	776	807		24593	25352		548	633
Toscio . . . . .	465	476	CIRCONDARIO . . . . .	126428	130926	<b>Cazzone</b>		
Isella . . . . .	134	136				Cazzone . . . . .	1112	1172
Cariola superiore . . . . .	227	229				Ligurno . . . . .	803	845
Scola . . . . .	80	80				Gaggiolo . . . . .	188	195
	1682	1728				Velmajo . . . . .	206	209
							2309	2421
<b>Consonno</b>			CIRCONDARIO DI VARESE.					
Consonno . . . . .	243	243				<b>Clivio</b>		
Vigna . . . . .	40	40	Mandamento di Angera.			Clivio . . . . .	805	849
	283	283				Molino di sotto . . . . .	99	104
<b>Dolzago</b>			<b>Angera</b> . . . . .	2637	2758		904	953
Dolzago superiore . . . . .	350	353	<b>Barza</b>			<b>Cuasso al Monte</b>		
Dolzago inferiore . . . . .	446	459	Barza . . . . .	203	203	Cuasso al Monte . . . . .	359	396
Cogaredo . . . . .	126	125	Monteggia . . . . .	82	84	Borghana . . . . .	180	244
	922	937		285	287	Cavagnano . . . . .	377	421
<b>Dozio</b> . . . . .	91	92	<b>Barzola</b> . . . . .	214	216	Cuasso al Piano . . . . .	511	607
<b>Elio</b>			<b>Cadrezzate</b> . . . . .	385	391	Tedesco . . . . .	38	40
Elio . . . . .	559	583	<b>Capronno</b> . . . . .	264	261	Deserto . . . . .	25	27
Marconaga . . . . .	219	237	<b>Comabbio</b> . . . . .	678	719		1490	1735
	778	820	<b>Ispra</b> . . . . .	1458	1471	<b>Induno Olona</b>		
<b>Galbiate</b>			<b>Lentate Verbano</b>			Induno . . . . .	1864	2038
Galbiate . . . . .	1523	1560	Lentate . . . . .	388	387	Bregazzana con Olona . . . . .	430	460
Camporeso . . . . .	177	177	Osmate . . . . .	357	373		2294	2498
Vignola . . . . .	182	182		743	760	<b>Lavena</b>		
Rossa . . . . .	232	232	<b>Lisanza</b> . . . . .	439	454	Lavena . . . . .	543	631
	2114	2151	<b>Mercallo</b> . . . . .	666	686	Ponte Tresa . . . . .	322	329
<b>Garbagnate Monastero</b>			<b>Ranco</b> . . . . .	511	517		863	960
Garbagnate e Treggiorgio . . . . .	535	548	<b>Taino</b>			<b>Marzio</b> . . . . .	180	187
Brongio superiore ed inferiore . . . . .	642	661	Taino . . . . .	1141	1184	<b>Porto Ceresio</b> . . . . .	610	721
	1177	1209	Cheglio . . . . .	348	351	<b>Saltrio</b> . . . . .	863	919
<b>Garlate</b> . . . . .	774	781		1489	1535	<b>Valganna</b>		
<b>Imberido</b> . . . . .	610	622	<b>Ternate</b> . . . . .	943	985	Ganna . . . . .	346	396
<b>Molteno</b> . . . . .	1324	1370	<b>Varano</b> . . . . .	865	843	Ghirla . . . . .	367	390
<b>Olginate</b>				12077	12443	Bovarezzo . . . . .	146	154
Olginate . . . . .	1334	1395				Mondonico . . . . .	123	135
Praderigo . . . . .	206	231					982	1075
Santa Maria . . . . .	222	227	Mandamento di Arcisate.			<b>Viggìu</b> . . . . .	2405	2488
Gattinera . . . . .	144	143	Arcisate . . . . .	1675	1745		18559	20183
	1906	1996	<b>Ardenna</b> . . . . .	130	148			
<b>Pusiano</b> . . . . .	679	703	<b>Besano</b>			Mandamento di Cuvio.		
<b>Sala al Barro</b> . . . . .	439	444	Besano . . . . .	1054	1123	<b>Cuvio</b>		
<b>Sirone</b> . . . . .	1273	1315	Besano e Ginaga . . . . .	1054	1123	Cuvio . . . . .	928	981
<b>Suello</b> . . . . .	682	712				Comacchio . . . . .	147	148
						Canonica . . . . .	58	60
							1133	1189
						<b>Arcumeggia</b> . . . . .	301	303

Segue CIRCOSCRIZIONE DEI MANDAMENTI.

31 dicembre 1881.

Como.

COMUNI E RISPETTIVE FRAZIONI che costituiscono i mandamenti	POPOLAZIONE		COMUNI E RISPETTIVE FRAZIONI che costituiscono i mandamenti	POPOLAZIONE		COMUNI E RISPETTIVE FRAZIONI che costituiscono i mandamenti	POPOLAZIONE	
	pre- sente	resi- dente		pre- sente	resi- dente		pre- sente	resi- dente
<b>Azzio</b>			<b>Mandamento di Gavirate.</b>			<b>Malgesso . . . . .</b>	664	669
Azzio . . . . .	415	434	<b>Gavirate</b>			<b>Mombello Lago Maggiore</b>		
Convento . . . . .	51	57	Gavirate . . . . .	831	906	Casarico, Castello, Casa- nova e Bostano . . . . .	778	611
Molino Dolza . . . . .	11	11	Fignano . . . . .	589	613	Capodisotto, Nazee e Som- misso . . . . .	535	333
	477	502	Pozzolo . . . . .	470	431	Corte, Corbella, Cantone de Ambrosi e Rocca. . . . .	954	656
<b>Bedero Valcuvia . . . . .</b>	458	508	Armino . . . . .	271	281		2267	1600
				2191	2291	<b>Monate . . . . .</b>	348	361
<b>Brenta . . . . .</b>	774	847	<b>Arolo . . . . .</b>	383	394	<b>Monvalle</b>		
			<b>Ballarate</b>			Monvalle . . . . .	567	559
<b>Brinzio . . . . .</b>	518	532	Ballarate . . . . .	82	84	Monvallina . . . . .	103	109
			Ghirate . . . . .	97	97	Turro . . . . .	139	205
<b>Cabiaglio . . . . .</b>	578	604	Marzaro . . . . .	77	78		869	873
			Bosco . . . . .	37	36	<b>Olginasio . . . . .</b>	494	506
<b>Caravate . . . . .</b>	1436	1525		293	295	<b>Sangiano . . . . .</b>	647	651
<b>Casalzuigno</b>			<b>Bardello . . . . .</b>	810	833	<b>Travedona</b>		
Zuigno . . . . .	398	449	Besozzo			Travedona . . . . .	1082	1160
Casale . . . . .	237	250	Besozzo . . . . .	1588	1681	Chiosetto . . . . .	189	185
Ronco . . . . .	96	123	Case sparse . . . . .	526	542		1271	1345
Aga . . . . .	41	41		2114	2223	<b>Trevisago</b>		
Sanda . . . . .	41	43	<b>Biandronno . . . . .</b>	1411	1433	Caldana . . . . .	185	192
Cariola . . . . .	35	35	<b>Bogno . . . . .</b>	598	603	Cerro . . . . .	142	149
Molini Marianna . . . . .	76	78				Intelo . . . . .	77	77
	924	1019	<b>Bregano . . . . .</b>	371	375	Castellazzo . . . . .	70	72
<b>Cassano Valcuvia . . . . .</b>	450	499	<b>Cardana</b>			Torre . . . . .	107	98
			Cardana inferiore . . . . .	214	221		581	588
<b>Cavona . . . . .</b>	441	472	Cardana superiore . . . . .	225	248	<b>Volterre . . . . .</b>	493	512
			Benisio e Castelletto . . . . .	246	249		26048	25231
<b>Cittiglio</b>				685	718	<b>Mandamento di Luvino.</b>		
Cittiglio . . . . .	684	723	<b>Cazzago Brabbia . . . . .</b>	802	816	<b>Luvino</b>		
San Biagio . . . . .	179	189	<b>Cellina . . . . .</b>	416	442	Luvino . . . . .	2201	1859
Frace . . . . .	280	289	<b>Cerro Lago Maggiore</b>			Creva . . . . .	520	456
Cascine . . . . .	123	129	Cerro . . . . .	312	326	Roggiolo . . . . .	241	237
	1266	1330	Ceresolo . . . . .	67	69	Bonga . . . . .	119	105
<b>Cuveglia in Valle</b>				379	395	Longhirolo . . . . .	369	366
Cuveglia . . . . .	582	630	<b>Cocquio</b>				3540	3023
Ronco . . . . .	30	32	Cocquio . . . . .	831	882	<b>Arbizzo . . . . .</b>	316	341
	612	662	San'Andrea . . . . .	727	766	<b>Bosco Valtravaglia . . . . .</b>	452	483
<b>Duno . . . . .</b>	258	260	Caldana e Carnisio . . . . .	313	337	<b>Brezzo di Bedero</b>		
			Cerro . . . . .	63	69	Bedero . . . . .	637	550
<b>Ferrera di Varese</b>				1934	2054	Brezzo . . . . .	242	263
Ferrera di Varese . . . . .	281	303	<b>Comerio . . . . .</b>	814	839		879	813
Rocca . . . . .	49	52	<b>Laveno</b>			<b>Brissago . . . . .</b>	519	550
Bertolino . . . . .	21	25	Laveno . . . . .	2562	1713	<b>Castello Valtravaglia</b>		
Frasnè . . . . .	28	28	Monteggia . . . . .	149	135	San Pietro . . . . .	145	114
Ronco . . . . .	7	12		2711	1848	Ronchiano . . . . .	288	248
Cascina Boraina . . . . .	.....	.....	<b>Leggino</b>			Castello . . . . .	472	264
	386	426	Leggino . . . . .	427	431	Caldè . . . . .	710	237
<b>Gemonio</b>			Reno . . . . .	243	243		1615	863
Gemonio . . . . .	1022	1059	Mirasole . . . . .	120	121	<b>Cremonaga . . . . .</b>	242	256
San Pietro . . . . .	111	121	Cobione . . . . .	54	47	<b>Cugliate . . . . .</b>	857	961
	1133	1180		847	842			
<b>Masciago Primo . . . . .</b>	252	296						
<b>Orino . . . . .</b>	582	621						
<b>Rancio Valcuvia</b>								
Rancio . . . . .	493	543						
Cantevria . . . . .	167	187						
	660	730						
<b>Vararo . . . . .</b>	274	294						
<b>Vergobbio . . . . .</b>	454	520						
	13367	14319						





Segue CIRCOSCRIZIONE DEI MANDAMENTI.

31 dicembre 1881.

Como — Cosenza.

COMUNI E RISPETTIVE FRAZIONI che costituiscono i mandamenti	POPOLAZIONE		COMUNI E RISPETTIVE FRAZIONI che costituiscono i mandamenti	POPOLAZIONE		COMUNI E RISPETTIVE FRAZIONI che costituiscono i mandamenti	POPOLAZIONE	
	pre- sente	resi- dente		pre- sente	resi- dente		pre- sente	resi- dente
<b>Casciagio</b>			<b>Luvinate</b>			<b>Otrona al Lago . . . . .</b>	559	578
Casciagio superiore . . .	187	195	Luvinate . . . . .	409	415	<b>S. Maria del Monte . . . . .</b>	339	308
Casciagio inferiore . . .	565	580	Selvapiana e San Carlo .	88	93	<b>S. Ambrogio Olona . . . . .</b>	749	775
	752	775	Monastero . . . . .	122	134	<b>Schianno . . . . .</b>	731	764
<b>Crosio della Valle . . . . .</b>	333	345		619	672	<b>Velate</b>		
<b>Daverio . . . . .</b>	1026	1066	<b>Malnate</b>			Velate . . . . .	685	745
<b>Galliate Lombardo . . . . .</b>	504	532	Malnate . . . . .	2233	2410	Rasa . . . . .	319	331
<b>Gazzada . . . . .</b>	624	702	Valle . . . . .	58	70	Fogliaro con Avigno . .	391	403
<b>Gurone</b>			Rovera . . . . .	236	245		1395	1479
Gurone . . . . .	582	613	San Salvatore . . . . .	295	297		33520	34613
Molini . . . . .	81	85		2882	3022	<b>CIRCONDARIO . . . . .</b>	149144	152346
Belvedere . . . . .	7	7	<b>Masnago . . . . .</b>	985	992	<b>PROVINCIA . . . . .</b>	515050	536641
<b>Lissago</b>			<b>Morosolo</b>					
Lissago e Calcinate . . .	462	481	Morosolo . . . . .	385	391			
<b>Lomnago . . . . .</b>	270	276	Gaggio e Gudo . . . . .	153	165			
			Mustinate . . . . .	118	118			
			Calcinate Superiore . . .	114	121			
			Calcinate del Pesce . . .	211	217			
				964	1012			

PROVINCIA DI COSENZA.

(Calabria Citeriore).

CIRCONDARIO DI CASTROVILLARI.		Mandamento di Castrovillari.		Mandamento di Morano Calabro.			
<b>Mandamento di Amendolara.</b>		<b>Castrovillari . . . . .</b>	10505	10649	<b>Morano Calabro . . . . .</b>	8259	9974
<b>Amendolara</b>		<b>Frascineto</b>			<b>Mandamento di Mormanno.</b>		
Amendolara . . . . .	1303	Frascineto . . . . .	1937	2012	<b>Mormanno . . . . .</b>	5556	5932
Borgo Sant'Anna . . . . .	323	Porcile . . . . .	750	802	<b>Laino Borgo . . . . .</b>	2975	3283
	1626		2687	2814	<b>Laino Castello . . . . .</b>	1247	1430
<b>Albidona . . . . .</b>	1694	<b>S. Basile . . . . .</b>	1855	1908	<b>Papasidero</b>		
<b>Castroregio</b>		<b>Saracena . . . . .</b>	3306	3531	Papasidero . . . . .	2213	2360
Castroregio . . . . .	1104		18333	18902	Avena . . . . .	596	627
Farneta . . . . .	478	<b>Mandamento</b>				2809	2987
	1582	<b>di Cerechiara di Calabria.</b>			<b>Mandamento di Oriolo.</b>		
<b>Roseto Capo Spulico . . . . .</b>	1490	<b>Cerchiara di Calabria . .</b>	3238	3075	<b>Oriolo . . . . .</b>	3807	3793
<b>Trebisacce . . . . .</b>	1598	<b>Platici . . . . .</b>	1821	1846	<b>Alessandria del Carretto .</b>	1720	1782
	7990	<b>S. Lorenzo Bellizzi . . . .</b>	2128	2367	<b>Canna . . . . .</b>	1716	1707
<b>Mandamento di Cassano al Jonio.</b>		<b>Villapiana . . . . .</b>	1257	1160	<b>Montegiordano . . . . .</b>	2263	2205
<b>Cassano al Jonio</b>			8444	8448	<b>Nocara . . . . .</b>	1232	1236
Cassano al Jonio . . . . .	7407	<b>Mandamento di Lungro.</b>			<b>Rocca Imperiale . . . . .</b>	2683	2391
Lauropoli . . . . .	1329	<b>Lungro . . . . .</b>	5348	5742		13421	13114
Doria . . . . .	294	<b>Acquaformosa . . . . .</b>	1733	1871	<b>Mandamento di S. Sosti.</b>		
	9030	<b>Altomonte . . . . .</b>	3324	3333	<b>S. Sosti . . . . .</b>	3181	3384
<b>Civita . . . . .</b>	2326	<b>Firmo . . . . .</b>	1966	2001	<b>Malvito . . . . .</b>	1670	1720
<b>Francavilla Marittima . .</b>	1733		12371	12947			
	13089						

Segue CIRCOSCRIZIONE DEI MANDAMENTI.

Cosenza.

31 dicembre 1881.

COMUNI E RISPETTIVE FRAZIONI che costituiscono i mandamenti		POPOLAZIONE		COMUNI E RISPETTIVE FRAZIONI che costituiscono i mandamenti		POPOLAZIONE		COMUNI E RISPETTIVE FRAZIONI che costituiscono i mandamenti		POPOLAZIONE	
		pre- sente	resi- dente			pre- sente	resi- dente			pre- sente	resi- dente
<b>Mottafollone</b> . . . . .		1273	1322	<b>Pietrafitta</b>				<b>Rota Greca</b>			
<b>S. Donato di Ninea</b>				Pietrafitta . . . . .	1325	1791		Casale . . . . .	509	539	
San Donato . . . . .	2685	2791		Sant'Ippolito . . . . .	608	618		Migliani . . . . .	483	510	
Terra . . . . .	405	431		Torzano . . . . .	483	563		Bagnacavalli . . . . .	135	206	
Policastrello . . . . .	558	592			2436	2972		Babilonia . . . . .	437	460	
	3648	3814			9373	11206			1624	1715	
<b>S. Caterina Albanese</b>				<b>Mandamento di Bisignano.</b>				<b>S. Martino di Finita</b>			
Santa Caterina . . . . .	1019	1014		Bisignano . . . . .	4355	4388		San Martino di Finita . .	948	1000	
Joggi . . . . .	523	535						Borgo . . . . .	530	556	
	1542	1549		<b>Mandamento di Celico.</b>				Santa Maria delle Grotte .	519	532	
<b>S. Agata di Esaro.</b> . . . .	3064	3334		Celico . . . . .	1336	2067			1997	2088	
	14378	15123		Celico . . . . .	712	894		<b>Torano Castello</b>			
<b>Mand. di Spezzano Albanese</b>				Manneto . . . . .	2448	2961		Torano Castello . . . . .	1759	1708	
<b>Spezzano Albanese.</b> . . . .	3737	3936		<b>Lappano</b>				Sartano . . . . .	704	719	
<b>S. Lorenzo del Vallo.</b> . . .	1295	1414		Lappano . . . . .	940	1072			2463	2427	
<b>Tarsia</b> . . . . .	2171	2228		Altavilla . . . . .	255	304		<b>Mandamento di Cosenza.</b>			
<b>Terranova di Sibari</b> . . . .	2419	2437			1195	1376		Cosenza . . . . .	14361	14489	
	9622	10015		<b>Rovito</b>				Donnici superiore . . . . .	423	441	
<b>CIRCONDARIO</b> . . . . .	118494	123261		Rovito . . . . .	761	861		Donnici inferiore . . . . .	1302	1323	
				Flavetto . . . . .	419	483			16686	16253	
				Motta . . . . .	690	756		<b>Mandamento di Dipignano.</b>			
					1870	2100		<b>Dipignano</b>			
<b>CIRCONDARIO DI COSENZA.</b>				<b>Zumpano</b>				Capocasale . . . . .	772	812	
<b>Mandamento di Acri.</b>				Zumpano . . . . .	791	811		Brunetta . . . . .	296	327	
<b>Acri</b>				Rovella . . . . .	472	477		Santa Maria . . . . .	454	510	
Acri . . . . .	9544	10201		Motta . . . . .	117	124		Viziosi . . . . .	177	192	
Padia . . . . .	1200	1241			1380	1442		Petrone . . . . .	125	143	
	10744	11442		<b>Mandamento di Cerisano.</b>				Basso . . . . .	238	251	
<b>Mandamento di Aprigliano.</b>				<b>Cerisano</b> . . . . .	2285	2376		Tessano . . . . .	567	583	
<b>Aprigliano</b>				<b>Castrolibero</b> . . . . .	1462	1456		Laurignano . . . . .	472	467	
Aprigliano . . . . .	754	962			6893	7879			3101	3285	
Santo Stefano . . . . .	432	467		<b>Marano Principato</b>				<b>Carolei</b>			
Grupa . . . . .	384	505		Annunciata . . . . .	460	463		Carolei . . . . .	1058	1131	
Casignano . . . . .	404	566		Moretti . . . . .	463	466		Serrone . . . . .	458	478	
Corte . . . . .	776	979		Savagli . . . . .	442	419		Vadue . . . . .	446	460	
Agosto . . . . .	419	478			1365	1378		Pantanolongo . . . . .	722	744	
Petrone . . . . .	52	63		<b>Mandamento di Cerzeto.</b>					2684	2843	
Vico . . . . .	850	1019		<b>Mendicino</b>				<b>Domanico</b>			
	4071	5039		Chiate Vianova . . . . .	1910	1970		Domanico . . . . .	1054	1251	
<b>Cellara</b> . . . . .	1005	1225		Bassolamotta . . . . .	1661	1657		Motta . . . . .	176	230	
<b>Figline Vegliaturo</b>					3571	3627			1230	1481	
Figline . . . . .	537	602		<b>Mandamento di Cerzeto.</b>				<b>Paterno Calabro</b>			
Francolisi . . . . .	385	394		<b>Cerzeto</b>				Calendini . . . . .	1113	1158	
Vegliaturo . . . . .	66	66		Cerzeto . . . . .	837	934		Casal di Basso . . . . .	851	904	
	988	1062		San Giacomo . . . . .	985	1030		Capora . . . . .	242	260	
<b>Piane Crati</b> . . . . .	873	998		Cavallarizzo . . . . .	760	773		Merendi . . . . .	150	160	
					2622	2737			2356	2482	
				<b>Mongrassano</b>				<b>Mandamento di Grimaldi.</b>			
				Mongrassano . . . . .	1740	1822		<b>Grimaldi</b> . . . . .	2846	3489	
				Serra di Leo . . . . .	320	345		<b>Altilia</b>			
					2060	2167		Altilia . . . . .	821	869	
								Majone . . . . .	464	518	
									1285	1387	
								<b>Malito</b> . . . . .	2020	2376	
									6151	7252	

Segue CIRCOSCRIZIONE DEI MANDAMENTI.

31 dicembre 1881.

Cosenza.

COMUNI E RISPETTIVE FRAZIONI che costituiscono i mandamenti	POPOLAZIONE		COMUNI E RISPETTIVE FRAZIONI che costituiscono i mandamenti	POPOLAZIONE		COMUNI E RISPETTIVE FRAZIONI che costituiscono i mandamenti	POPOLAZIONE	
	pre- sente	resi- dente		pre- sente	resi- dente		pre- sente	resi- dente
<b>Mandamento di Montalto Uffugo.</b>			<b>Parenti</b>			<b>Colosimi</b>		
<b>Montalto Uffugo</b>			Parenti . . . . .	1172	1425	Colosimi . . . . .	441	543
Montalto Uffugo . . . . .	3178	5231	Presidi . . . . .	184	222	Ischi . . . . .	182	238
Vaccarizzo . . . . .	1020	1090	Grotti . . . . .	259	303	Masceri . . . . .	70	89
Parantoro . . . . .	733	760		1615	1950	Volponi . . . . .	59	79
Santa Maria la Castagna .	306	305	<b>S. Stefano di Rogliano . .</b>	1100	1395	Gigliotti . . . . .	108	125
Cardopiano . . . . .	577	599		11534	13153	Arcuri . . . . .	84	92
Berarda . . . . .	139	201				Trearie . . . . .	199	250
	6013	6186	<b>Mandamento di Rose.</b>			Coraci . . . . .	184	214
			<b>Rose . . . . .</b>	2592	2580	Rizzuti . . . . .	301	356
<b>Lattarico</b>			<b>Castiglione Cosentino . .</b>	1447	1510	Mililla . . . . .	113	135
Lattarico . . . . .	1570	1633	<b>Luzzi . . . . .</b>	3922	3928		1741	2121
Regina . . . . .	630	714	<b>S. Pietro in Guarano</b>			<b>Panettieri . . . . .</b>	707	927
	2260	2347	San Pietro in Guarano . .	2364	2546	<b>Pedivigliano</b>		
<b>S. Benedetto Ullano</b>			San Benedetto . . . . .	782	709	Pedivigliano . . . . .	843	932
San Benedetto . . . . .	1572	1711		3146	3255	Pittarella . . . . .	474	513
Marri . . . . .	728	771	<b>Mand.° di S. Giovanni in Fiore.</b>	11107	11273	Villanova . . . . .	153	170
	2300	2482	<b>S. Giovanni in Fiore . . .</b>	10744	10813	Borboruso . . . . .	275	247
<b>S. Vincenzo la Costa</b>							1745	1862
San Vincenzo . . . . .	581	629	<b>Mandamento di Spezzano Grande.</b>			<b>Spezzano Grande . . . . .</b>	2160	2914
Palazzo . . . . .	116	121	<b>Casole Bruzio</b>			Casole Bruzio . . . . .	921	1211
San Sisto . . . . .	712	728	Casole Bruzio . . . . .	4116	4233	Scalzati . . . . .	240	333
Gesuiti e Giranda . . . . .	716	796	Borgo Riforma . . . . .	503	512	Verticelli . . . . .	107	142
	2125	2274		4619	4775		1268	1686
	12698	13239	<b>Mand.° di S. Marco Argentano.</b>			<b>Pedace</b>		
			<b>S. Marco Argentano</b>			Pedace . . . . .	1633	1788
<b>Mandamento di Rende.</b>			San Marco Argentano . .	4116	4233	Perito . . . . .	238	256
<b>Rende</b>			Borgo Riforma . . . . .	503	512	Santa Maria . . . . .	115	115
Rende . . . . .	2181	2171		4619	4775		2046	2159
Nogiano . . . . .	1194	1195	<b>Cervicati . . . . .</b>	1553	1618	<b>Serra Pedace . . . . .</b>	1331	1455
Arcavacata . . . . .	1129	1127	<b>Fagnano Castello</b>			<b>Spezzano Piccolo</b>		
Surdo . . . . .	746	746	Fagnano Castello . . . .	3700	3794	Spezzano Piccolo . . . .	607	720
	5250	5239	San Lauro . . . . .	334	348	Macchisi . . . . .	585	720
<b>Marano Marchesato</b>				4034	4142	Macchia . . . . .	207	236
San'Anna . . . . .	1455	1564	<b>Rogliano Gravina . . . . .</b>	3646	3639		1349	1736
Curcio . . . . .	1302	1443		13852	14174	<b>Trenta</b>		
	2757	3007	<b>Mandamento di Scigliano.</b>			Trenta . . . . .	392	505
<b>S. Fili</b>			<b>Scigliano</b>			Feruci . . . . .	296	357
San Fili . . . . .	2916	3430	Calvisi . . . . .	639	731	Magli . . . . .	469	566
Bucita . . . . .	844	1034	Diano, Traversa, Celseto e Acrifoglio . . . . .	1357	1489	Cribari . . . . .	157	212
	3760	4464	Cupani . . . . .	197	205		1314	1640
	11767	12710	Serra Petrisi . . . . .	274	282	<b>CIRCONDARIO . . . . .</b>	174591	187319
<b>Mandamento di Rogliano.</b>			Lupia . . . . .	553	586	<b>CIRCONDARIO DI PAOLA.</b>		
<b>Rogliano</b>				3023	3293	<b>Mand.° di Ajello in Calabria.</b>		
Rogliano . . . . .	2963	3098	<b>Bianchi</b>			<b>Ajello . . . . .</b>	3203	3286
Cuti . . . . .	1174	1334	Bianchi . . . . .	541	623	<b>Cleto</b>		
Borgo Quattro Venti . . .	79	83	Morachi . . . . .	173	184	Cleto . . . . .	937	972
Saliano . . . . .	623	720	Ronchi . . . . .	155	183	Savuto . . . . .	486	494
	4839	5235	Cenzo . . . . .	173	221		1423	1466
<b>Belsito</b>			Palinudo . . . . .	239	234	<b>Serra di Ajello . . . . .</b>	594	597
Belsito . . . . .	1103	1280	Paragolio . . . . .	198	218	<b>Terrati . . . . .</b>	494	530
<b>Mangone</b>			Serradipiro . . . . .	113	139		5714	5879
Mangone . . . . .	1515	1721		1595	1852			
<b>Marzi</b>			<b>Carpanzano . . . . .</b>	1668	1690			
Marzi sottani . . . . .	605	733						
Marzi soprani . . . . .	777	839						
	1382	1572						

*Segue* CIRCOSCRIZIONE DEI MANDAMENTI.

Cosenza.

31 dicembre 1881.

COMUNI E RISPETTIVE FRAZIONI che costituiscono i mandamenti	POPOLAZIONE		COMUNI E RISPETTIVE FRAZIONI che costituiscono i mandamenti	POPOLAZIONE		COMUNI E RISPETTIVE FRAZIONI che costituiscono i mandamenti	POPOLAZIONE	
	pre- sente	resi- dente		pre- sente	resi- dente		pre- sente	resi- dente
Mandamento di Amantea.			Mand.° di Fiumefreddo Bruzio.			CIRCONDARIO DI ROSSANO		
<b>Amantea</b> . . . . .	4646	4649	<b>Fiumefreddo Bruzio</b>			Mandamento di Campana.		
<b>Belmonte Calabro</b>			Fiumefreddo . . . . .	2945	3052	<b>Campana</b> . . . . .	2338	2369
Belmonte . . . . .	1115	1182	San Biase . . . . .	1160	1184	<b>Bocchigliero</b> . . . . .	3362	3900
Annunciata . . . . .	534	538		4114	4216		<b>5700</b>	<b>6269</b>
Salice . . . . .	360	365	<b>Falconara Albanese</b> . . . . .	1979	2005	Mandamento di Cariati.		
Spineto . . . . .	138	140	<b>Longobardi</b> . . . . .	2237	2269	<b>Cariati</b>		
Vadi . . . . .	704	721		8330	8490	Cariati . . . . .	2791	2387
Regastili . . . . .	570	577				Terravecchia . . . . .	2981	935
Santa Barbara c.S. Pietro.	474	473	Mandamento di Fuscaldo.				3772	3672
	3895	3979	<b>Fuscaldo</b>			<b>Mandatoriccio</b> . . . . .	1841	1881
<b>Lago</b>			Fuscaldo . . . . .	3233	3545	<b>Pietrapaola</b> . . . . .	1042	1070
Lago . . . . .	2530	3071	Mariua . . . . .	653	649	<b>Scala Coeli</b>		
Laghitello . . . . .	1071	1237	Peseo . . . . .	730	744	Scala Coeli . . . . .	1654	1538
	3601	4308	San Pietro . . . . .	410	421	San Morello . . . . .	291	291
<b>S. Pietro in Amantea</b> . . . . .	1066	1090	Cariglio . . . . .	1649	1684		1945	1829
	13228	14076	Cotegni e Sant'Antonio delle Pianette . . . . .	1213	1457		8320	8452
				8088	8508	Mand.° di Corigliano Calabro.		
Mand.° di Belvedere Marittimo.			Mandamento di Paola.			<b>Corigliano Calabro</b> . . . . .	13272	12461
<b>Belvedere Marittimo</b>			<b>Paola</b>			<b>S. Giorgio Albanese</b> . . . . .	1308	1411
Belvedere . . . . .	2603	2877	Paola . . . . .	8097	8733		<b>14580</b>	<b>13872</b>
Mariua . . . . .	657	675	Mariua . . . . .	563	317	Mandamento di Crotalati.		
Laise . . . . .	897	950		8465	9053	<b>Crotalati</b> . . . . .	1496	1313
Malafarina . . . . .	808	822	<b>S. Lucido</b> . . . . .	5572	4119	<b>Calopezzati</b> . . . . .	1609	1492
	4971	5334		12937	13172	<b>Caloveto</b>		
<b>Bonifati</b>			Mandamento di Scalea.			Caloveto . . . . .	1472	936
Bonifati . . . . .	2208	2295	<b>Scalea</b>			Crosia . . . . .	811	818
Cittadella . . . . .	892	958	Scalea . . . . .	1749	1957		2283	1784
Torrevecchia . . . . .	421	426	San Nicola Arcella . . . . .	967	1195	<b>Paludi</b> . . . . .	1651	1632
	3521	3689		2716	3152		<b>7039</b>	<b>6221</b>
<b>Buonvicino</b> . . . . .	2198	2352	<b>Ajeta</b>			Mandamento di Longobucco.		
<b>Diamante</b>			Ajeta . . . . .	2761	3174	<b>Longobucco</b> . . . . .	3410	3562
Diamante . . . . .	1636	1778	Praja . . . . .	389	351			
Cirella . . . . .	625	635		3150	3525	Mandamento di Rossano.		
	2271	2413	<b>S. Domenica Talao</b> . . . . .	2206	2499	<b>Rossano</b>		
<b>Sanginetto</b>			<b>Tortora</b> . . . . .	1742	1856	Rossano . . . . .	16224	16430
Sanginetto . . . . .	1684	1780		9611	11032	Celadi-Coseria . . . . .	1370	1351
Creti . . . . .	369	401	Mandamento di Verbicaro.			Coseria-Trionti . . . . .	385	360
	2053	2190	<b>Verbicaro</b> . . . . .	5108	5478		<b>17979</b>	<b>18141</b>
	15014	15973	<b>Grisolia Cipollina</b>			Mand.° di S. Demetrio Corone.		
Mandamento di Cetraro.			Grisolia . . . . .	2227	2224	<b>S. Demetrio Corone</b>		
<b>Cetraro</b>			Cipollina . . . . .	662	665	San Demetrio . . . . .	3167	3200
Cetraro . . . . .	5236	5419		2889	2899	Macchia . . . . .	613	626
Sant'Angelo . . . . .	651	695	<b>Majerà</b> . . . . .	1911	2028		3780	3826
	5937	6114	<b>Orsomarso</b> . . . . .	1954	2153	<b>S. Cosimo</b> . . . . .	776	829
<b>Acquappesa</b>				11882	12558	<b>S. Sofia d'Epiro</b> . . . . .	1664	1735
Acquappesa . . . . .	1529	1557	CIRCONDARIO . . . . .	92934	99070	<b>Vaccarizzo Albanese</b> . . . . .	1588	1650
Intavolata . . . . .	425	453					7803	8049
	1754	2015						
<b>Guardia Piemontese</b> . . . . .	1196	1248						
	8887	9377						

Segue CIRCOSCRIZIONE DEI MANDAMENTI.

31 dicembre 1881.

Cremona.

COMUNI E RISPETTIVE FRAZIONI che costituiscono i mandamenti	POPOLAZIONE		COMUNI E RISPETTIVE FRAZIONI che costituiscono i mandamenti	POPOLAZIONE		COMUNI E RISPETTIVE FRAZIONI che costituiscono i mandamenti	POPOLAZIONE	
	pre- sente	resi- dente		pre- sente	resi- dente		pre- sente	resi- dente
<b>CIRCONDARIO DI CASALMAGGIORE.</b>			<b>Drizzona</b>			<b>Izzano</b> . . . . .		
Mandamento di Casalmaggiore.			Drizzona . . . . .	614	607	Castelfranco d'Oglio . . . . .	439	450
<b>Casalmaggiore</b>			Pontirolo Capredoni . . . . .	212	203	Madignano . . . . .	114	1139
Casalmaggiore . . . . .	3395	3752		1265	1265	Madignanello . . . . .	116	116
Vicinanza . . . . .	570	562	<b>S. Giovanni in Croce</b>			Ripalta Vecchia . . . . .	273	270
Agojolo . . . . .	505	504	San Giovanni in Croce . . . . .	1685	1731		1535	1525
Vicobellignano . . . . .	1503	1513	San Zavedro . . . . .	500	518	<b>Montodine</b> . . . . .	2328	2366
Vicobonighisio . . . . .	710	713	Fenilone . . . . .	157	159	<b>Moscazzano</b>		
Villanova . . . . .	620	641		2342	2408	Moscazzano . . . . .	647	659
Rivarolo del Re . . . . .	1802	1859	<b>Tornata</b>			San Donato . . . . .	102	107
Brugnolo . . . . .	549	555	Tornata . . . . .	443	450	Colombare . . . . .	99	103
Caminata . . . . .	327	327	Romprezzagno . . . . .	538	541		848	869
Capella . . . . .	618	622		984	991	<b>Ombriano</b>		
Vicomoscano . . . . .	902	892	<b>Vhò</b>			Ombriano . . . . .	1862	1885
Staffolo . . . . .	359	348	Vhò . . . . .	330	977	Porta Ombriano . . . . .	1091	1102
Quattro Case . . . . .	648	653	San Paolo Ripa d'Oglio . . . . .	205	206	Mosl. . . . .	179	179
Casalbellotto . . . . .	1475	1531	San Lorenzo Guazzone . . . . .	215	219		3132	3166
Ronedello . . . . .	855	861		1350	1402	<b>Ripalta Arpina</b> . . . . .	1102	1100
Fossa Caprara . . . . .	510	511	<b>Voltido</b>			Ripalta Guerina . . . . .	468	470
	15648	15844	Voltido . . . . .	265	258	<b>Ripalta Nuova</b>		
<b>Castelponzone</b>			Recorfanò . . . . .	556	549	Ripalta Nuova . . . . .	1093	1093
Castelponzone . . . . .	536	550	Colombarolo . . . . .	169	165	San Michele . . . . .	278	281
Guadetto . . . . .	222	223	Gattarolo Cappellino . . . . .	102	103	San Bartolommeo . . . . .	553	365
Madonnina . . . . .	157	160	Gattarolo Bonserio . . . . .	46	44		1727	1742
Fornace . . . . .	180	178		1136	1119	<b>Rubbiano</b> . . . . .	748	748
	1095	1111		11840	12089	<b>Salvirola Cremasca</b>		
<b>Gussola</b>			<b>CIRCONDARIO . . . . .</b>	42161	42325	Salvirola . . . . .	692	696
Gussola . . . . .	2972	3052				Ronco Todeschino . . . . .	148	151
Borgolletto . . . . .	817	828	<b>CIRCONDARIO DI CREMA.</b>			Albera . . . . .	156	163
	3789	3880					1006	1013
<b>Martignana di Po</b> . . . . .	1814	1851	<b>1° Mandamento di Crema.</b>			<b>S. Bernardino</b>		
<b>S. Martino del Lago</b>			<b>Crema</b>			San Bernardino . . . . .	1311	1323
San Martino del Lago e			Crema . . . . .	8251	8206	Castelnuovo . . . . .	466	467
San Faustino . . . . .	637	704	Suburbio . . . . .	860	877	Vergonzana . . . . .	185	185
Caruberto . . . . .	81	80		9111	9083	Garzide . . . . .	175	175
Cà de'Soresini . . . . .	351	333					2137	2150
Villa Talamazzi . . . . .	201	201	<b>Capergnanica</b>			<b>S. Maria della Croce</b>		
	1310	1321	Capergnanica di sotto . . . . .	923	910	Santa Maria della Croce . . . . .	1034	1040
<b>Scandolara Ravara</b> . . . . .	2008	2047	Capergnanica di sopra . . . . .	474	477	Vairano . . . . .	647	656
<b>Solarolo Rainerio</b>			Passarera . . . . .	508	507		1681	1696
Solarolo Rainerio . . . . .	1524	1588		1908	1894	<b>Zappello</b>		
San Lorenzo Aroldo . . . . .	613	635	<b>Casaleto Ceredano</b> . . . . .	1277	1275	Zappello . . . . .	512	520
	2137	2223	<b>Chieve</b> . . . . .	1001	1017	Boizanè . . . . .	408	415
<b>Spineda</b> . . . . .	901	901					920	935
<b>Torricella del Pizzo</b> . . . . .	1639	1658					33766	33318
	30341	30386	<b>Credera</b>			<b>2° Mandamento di Crema.*</b>		
			Credera . . . . .	723	735	<b>Bagnolo Cremasco</b>		
<b>Mandamento di Piadena.</b>			Rovereto . . . . .	510	570	Bagnolo . . . . .	1585	1587
<b>Piadena</b> . . . . .	1585	1660	Cascine San Carlo . . . . .	201	201	Gaeta . . . . .	225	225
<b>Calvatone</b> . . . . .	1782	1805		1497	1506	Gattolino . . . . .	165	165
<b>Casteldidone</b> . . . . .	1396	1439				Borgogna . . . . .	61	61
						Bassi di sotto . . . . .	49	44
						Moso . . . . .	48	36
							133	2118

Segue CIRCOSCRIZIONE DEI MANDAMENTI.

Cremona.

31 dicembre 1881.

COMUNI E RISPETTIVE FRAZIONI che costituiscono i mandamenti	POPOLAZIONE		COMUNI E RISPETTIVE FRAZIONI che costituiscono i mandamenti	POPOLAZIONE		COMUNI E RISPETTIVE FRAZIONI che costituiscono i mandamenti	POPOLAZIONE	
	pre- sente	resi- dente		pre- sente	resi- dente		pre- sente	resi- dente
<b>Camisano</b> . . . . .	1177	1178	<b>Agnadello</b> . . . . .	1734	1663	<b>Castelverde</b>		
<b>Campagnola Cremasca</b> . . . . .	360	364	<b>Dovera</b>			Castagnino Secco . . . . .	653	646
<b>Capralba</b>			Dovera . . . . .	514	534	Breda de' Bugni . . . . .	193	192
Capralba . . . . .	745	727	Roncadello d'Adda . . . . .	545	552	Fossadoldo . . . . .	93	88
Farinate . . . . .	374	369	Postino . . . . .	1046	1055	Cura Affaitati . . . . .	66	69
	1119	1096	San Rocco . . . . .	281	290	Costa Sant'Abramo . . . . .	442	452
<b>Casale Cremasco</b> . . . . .	449	446	Barbuzzerà . . . . .	414	413	Castelnuovo del Zappa . . . . .	376	382
<b>Casaletto Vaprio</b>				2800	2854	Licengo . . . . .	146	145
Casaletto Vaprio . . . . .	572	570	<b>Rivolta d'Adda</b> . . . . .	4229	4270	Castelletto Anghinori . . . . .	104	104
Caseina Bondenta . . . . .	96	95					2073	2078
	668	665	<b>Spino d'Adda</b>			<b>Corte de' Cortesi</b>		
<b>Cascine Gandine</b>			Spino d'Adda . . . . .	1512	1501	Corte de' Cortesi . . . . .	1697	1698
Cascine Gandine . . . . .	351	344	Fracchia . . . . .	282	247	Cignone . . . . .	963	986
Cascine Capri . . . . .	174	181		1794	1748		2666	2684
	525	525	<b>Vailate</b> . . . . .	2733	2773	<b>Olmeneta</b> . . . . .	1418	1438
<b>Castel Gabbiano</b> . . . . .	394	381		18468	16519	<b>Ossolaro</b> . . . . .	980	995
<b>Cremosano</b> . . . . .	742	715	Mandamento di Soncino.			<b>Paderno Cremonese</b>		
<b>Monte Cremasco</b> . . . . .	536	541	<b>Soncino</b>			Paderno Cremonese . . . . .	1908	1937
<b>Offanengo</b> . . . . .	2372	2386	Soncino . . . . .	5632	5680	San Gervasio . . . . .	214	212
<b>Palazzo Pignano</b> . . . . .	446	443	Isengo . . . . .	260	261	Acqualunga Badona . . . . .	618	628
<b>Pianengo</b> . . . . .	925	919	Villacampagna . . . . .	414	414		2740	2777
<b>Pieranica</b> . . . . .	539	542	Gallignano . . . . .	1163	1179	<b>S. Martino in Beliseto</b> . . . . .	919	929
<b>Quintano</b> . . . . .	321	325		7475	7334	<b>Tredossi</b>		
<b>Ricengo</b>			<b>Casaletto di Sopra</b>			Livrasco . . . . .	432	430
Ricengo . . . . .	584	574	Casaletto di sopra . . . . .	254	248	Ossalengo . . . . .	235	222
Bottajano . . . . .	436	482	Melotta . . . . .	267	272	Cossa Santa Caterina . . . . .	133	136
	1080	1056		521	520	Dosso Baroardo . . . . .	148	151
<b>Scannabue</b> . . . . .	737	734	<b>Cumignano sul Naviglio</b> . . . . .	780	771	Muradelle . . . . .	148	152
<b>Sergnano</b>			<b>Fiesco</b> . . . . .	985	982	Marzalengo . . . . .	359	368
Sergnano . . . . .	1081	1073	<b>Romanengo</b> . . . . .	2912	2950		1448	1459
Trezzolasco . . . . .	164	165	<b>Ticengo</b> . . . . .	581	584		21922	22181
Valdroghe . . . . .	224	210	<b>Trigolo</b> . . . . .	2475	2444	<b>1° Mandamento di Cremona.</b>		
	1469	1448		14829	14885	<b>Cremona</b> . . . . .	31930	31788
<b>Torlino</b>			CIRCONDARIO . . . . .		85469	85907		
Torlino . . . . .	352	353	CIRCONDARIO DI CREMONA.					
Azzano . . . . .	327	315	<b>Mand. ° di Casalbuttano ed Uniti.</b>			<b>2° Mandamento di Cremona*.</b>		
	679	668	<b>Casalbuttano ed Uniti</b>			<b>Cà de' Stefani</b>		
<b>Trescore</b> . . . . .	1381	1374	Casalbuttano . . . . .	4360	4403	Cà de' Stefani . . . . .	630	630
<b>Vajano Cremasco</b> . . . . .	1861	1874	San Vito . . . . .	790	788	Cà de' Sfondrati . . . . .	383	385
<b>Vidolasco</b>			Polengo . . . . .	915	917	Montanara . . . . .	287	285
Vidolasco . . . . .	236	230		6065	6111	Redondesco . . . . .	189	185
Montecchio . . . . .	197	197	<b>Bordolano</b> . . . . .	1255	1272		1489	1485
	493	487	<b>Casalsigone ed Uniti</b>			<b>Cicognolo</b> . . . . .	957	961
	29406	29385	Casalsigone . . . . .	906	910	<b>Duemiglia</b>		
Mandamento di Pandino.			Pozzaglio . . . . .	597	597	San Bernardo . . . . .	1805	1829
<b>Pandino</b>			Castelnuovo Gherardi . . . . .	581	590	San Felice . . . . .	1658	1655
Pandino . . . . .	1371	2016	Solarolo del Persico . . . . .	394	341	Boschetto . . . . .	1540	1554
Nosadello . . . . .	517	511		2418	2438	Sant'Ambrogio . . . . .	935	942
Gradella . . . . .	630	684				Piccenengo . . . . .	1682	1684
	3178	3211				Battaglione . . . . .	1582	1604
						San Savino . . . . .	480	432
						Cava Tigozzi . . . . .	681	702
							10391	10462

Segue CIRCOSCRIZIONE DEI MANDAMENTI.

31 dicembre 1881.

Cremona.

COMUNI E RISPETTIVE FRAZIONI che costituiscono i mandamenti	POPOLAZIONE		COMUNI E RISPETTIVE FRAZIONI che costituiscono i mandamenti	POPOLAZIONE		COMUNI E RISPETTIVE FRAZIONI che costituiscono i mandamenti	POPOLAZIONE	
	pre- sente	resi- dente		pre- sente	resi- dente		pre- sente	resi- dente
<b>Gadesco</b>			<b>Torre de' Picenardi</b>			Grumone . . . . .	245	242
Cà de'Mari . . . . .	172	182	Torre de'Picenardi . . .	775	793	Alfano vecchio . . . . .	235	236
Gadesco . . . . .	160	165	Torre d'Angiolini . . . .	310	312	Alfano nuovo . . . . .	307	303
Cà de'Quinzani . . . . .	357	365	Cà de'Caggi . . . . .	133	145		2616	2617
Ardole San Marino . . . .	639	638	Pozzo Baronzio . . . . .	529	549			
	1328	1350	San Lorenzo de'Picenardi	558	589	<b>Grontardo</b>		
			Canove de'Biazzi . . . . .	158	163	Grontardo . . . . .	1335	1370
<b>Malagnino . . . . .</b>	1601	1621		2476	2551	Levata . . . . .	893	905
<b>Pieve Delmona</b>			<b>Volongo . . . . .</b>	1186	1218		2228	2273
Pieve Delmona . . . . .	528	531		18974	19321	<b>Persico</b>		
Bagnarolo . . . . .	247	247				Persico . . . . .	290	291
San Pietro . . . . .	490	495	Mandamento di Pizzighetone.			Persichello . . . . .	598	609
	1265	1273				Bettenesco . . . . .	439	433
<b>Pieve San Giacomo</b>			<b>Pizzighetone</b>				1327	1336
Pieve San Giacomo . . . .	1584	1294	Pizzighetone . . . . .	1039	1075	<b>Scandolara Ripa d'Oglio . .</b>	1266	1285
Gazzo . . . . .	678	667	Gera . . . . .	1074	1020		11696	11803
Silvella . . . . .	663	665	Roggione . . . . .	764	764			
	2625	2626	Regona . . . . .	1023	1040	Mandamento di Soresina.		
<b>Vescovato . . . . .</b>	2238	2291	Ferie . . . . .	583	381			
	21894	22069		4343	4280	<b>Soresina</b>		
Mand. ° di Pescarolo ed Uniti.			<b>Acquanegra Cremonese</b>			Soresina . . . . .	8555	8733
<b>Pescarolo ed Uniti</b>			Acquanegra . . . . .	659	662	Canova Olzano . . . . .	367	373
Pescarolo . . . . .	1565	1587	Fengo . . . . .	669	690		8922	9166
Castelnuovo del Vescovo.	175	172		1328	1352	<b>Azzanello . . . . .</b>	1450	1449
Pieve Terzagui . . . . .	673	679	<b>Annico . . . . .</b>	2108	2155	<b>Barzaniga</b>		
	2413	2438	<b>Crotta d'Adda . . . . .</b>	1177	1231	Barzaniga . . . . .	912	910
<b>Binanuova . . . . .</b>	722	719	<b>Grumello Cremonese</b>			Grontorto . . . . .	669	668
<b>Cà d'Andrea</b>			Grumello Cremonese . . .	2514	2617		1581	1578
Cà d'Andrea . . . . .	331	400	Zanengo . . . . .	530	553	<b>Cappella Cantone</b>		
Ronca de'Golferami . . . .	207	202	Farfengo . . . . .	500	501	Santa Maria dei Sabbioni.	608	613
Pieve San Maurizio . . . .	93	97		3544	3671	Oscasale . . . . .	689	678
Casanova d'Offredi . . . . .	416	418	<b>Sesto Cremonese</b>				1297	1291
Breda Guazzona . . . . .	100	101	Sesto Cremonese . . . . .	2532	2602	<b>Casalmoreno</b>		
Possa Guazzona . . . . .	165	166	Casanova del Morbasco . . .	383	392	Casalmoreno . . . . .	1945	1979
Brolpasino . . . . .	185	189	Cortetano . . . . .	545	556	Mirabello Ciria . . . . .	429	433
	1560	1573	Luignano . . . . .	713	725		2374	2412
<b>Cappella de' Picenardi</b>				4173	4275	<b>Castelleone</b>		
Cappella de'Picenardi . . .	703	721	<b>Spinadesco . . . . .</b>	1531	1546	Castelleone, Borgo Isso e		
Causero . . . . .	160	158		18204	18510	Borgo Serio . . . . .	3317	3365
Vighizzolo . . . . .	363	373	Mand. ° di Robecco d'Oglio.			Corte Madama . . . . .	3399	3570
Mottajola de'Padri . . . . .	184	184	<b>Robecco d'Oglio</b>				6916	6935
Isolello . . . . .	195	200	Robecco d'Oglio . . . . .	1970	2003	<b>Castelvisconti</b>		
	1608	1636	Gallarano . . . . .	296	297	Castelvisconti . . . . .	790	791
<b>Gabbioneta . . . . .</b>	1134	1125	Monasterolo . . . . .	490	496	Cascina Campagna . . . .	231	230
<b>Isola Dovarese . . . . .</b>	2329	2426		2756	2798	Sant'Antonio . . . . .	57	54
<b>Ostiano</b>			<b>Carpaneta Dosimo</b>				1078	1075
Ostiano . . . . .	2949	3014	Dosimo . . . . .	440	437	<b>Formigara</b>		
Torricelle, Motte, Roma- gnani . . . . .	183	181	Carpaneta . . . . .	140	138	Formigara . . . . .	767	781
Melle, Cipollaje . . . . .	256	250	Villasco . . . . .	162	161	Cornaletto . . . . .	547	549
	3388	3445	Barbiselle . . . . .	344	347		1314	1330
<b>Pessina Cremonese</b>			Quistro . . . . .	417	408	<b>Genivolta . . . . .</b>	1687	1701
Pessina Cremonese e San- t'Antonio . . . . .	734	747		1503	1491	<b>Gombito . . . . .</b>	1267	1274
Villa Rocca e Rocca . . . .	580	584	<b>Corte de' Frati</b>			<b>S. Bassano . . . . .</b>	2076	2142
Monticelli Ripa d'Oglio . .	363	370	Corte de'Frati . . . . .	729	734		29062	30353
Stilo dei Mariani . . . . .	481	489	Aspice . . . . .	803	804			
	2158	2190	Noei Garioni . . . . .	297	295			





Segue CIRCOSCRIZIONE DEI MANDAMENTI.

31 dicembre 1881.

Cuneo.

COMUNI E RISPETTIVE FRAZIONI che costituiscono i mandamenti	POPOLAZIONE		COMUNI E RISPETTIVE FRAZIONI che costituiscono i mandamenti	POPOLAZIONE		COMUNI E RISPETTIVE FRAZIONI che costituiscono i mandamenti	POPOLAZIONE	
	pre- sente	resi- dente		pre- sente	resi- dente		pre- sente	resi- dente
<b>Mandamento di Brà.</b>			<b>Mand.° di Corneliano Alba.</b>			<b>Castino</b>		
<b>Brà</b>			<b>Corneliano Alba</b> . . . . .	2296	2306	Castino . . . . .	298	306
Brà . . . . .	9456	9635	<b>Baldissero d'Alba</b> . . . . .	1227	1229	Cravanzana . . . . .	206	201
Polenzo . . . . .	1377	1397	<b>Guarene</b>			Vesime . . . . .	108	108
Riva . . . . .	622	622	Guarene . . . . .	1007	1033	Belbo e San Martino . . . . .	282	282
Falchetto . . . . .	338	335	Castelrotto e Racca . . . . .	353	351	Grazie, S. Bovo e S. Elena . . . . .	347	351
Casa del Bosco . . . . .	402	397	Biano . . . . .	196	190		1241	1248
Bandito . . . . .	833	844	Lora e Bassi . . . . .	211	213	<b>Cravanzana</b>		
San Matteo . . . . .	1112	1115	Osteria . . . . .	242	245	Cravanzana . . . . .	316	320
	14540	14345	Vaccheria . . . . .	395	405	Moglie . . . . .	183	184
<b>Pocapaglia</b>			Montebello . . . . .	142	152	Dietro Langhe e S. Vitale . . . . .	263	264
Pocapaglia . . . . .	769	773		2546	2589		762	768
Macellai . . . . .	370	374	<b>Montaldo Roero</b>			<b>Gorrino</b> . . . . .	679	716
Borgo del Rio . . . . .	290	296	Montaldo Roero . . . . .	770	783	<b>Levice</b>		
Sabeco . . . . .	176	179	San Giacomo . . . . .	278	283	Levice . . . . .	182	182
Boschi . . . . .	158	156	San Rocco . . . . .	409	412	Madonna Addolorata . . . . .	211	214
Mormore . . . . .	209	211		1457	1478	Madonna del Bracco . . . . .	74	74
Mojano . . . . .	292	292	<b>Monticello Alba</b>			Santa Lucia . . . . .	124	124
	2195	2221	Monticello Villa . . . . .	601	621	San'Antonio . . . . .	163	163
<b>S. Vittoria d'Alba</b> . . . . .	1244	1297	Borgo Piano . . . . .	738	739	San'Ermete . . . . .	258	258
	17979	17863	Casale . . . . .	292	300	San Bernardo . . . . .	123	123
<b>Mandamento di Canale.</b>			San'Antonio . . . . .	328	342		1135	1138
<b>Canale</b>			Germania . . . . .	78	81	<b>Perletto</b> . . . . .	771	805
Canale . . . . .	3782	3890		2047	2083	<b>Scaletta Uzzone</b>		
Madonna Loreto . . . . .	249	252	<b>Piobesi d'Alba</b> . . . . .	572	569	Scaletta Uzzone . . . . .	178	184
San Defendente, S. Grato . . . . .	709	714	<b>Sommariva Perno</b>			Pratodonne . . . . .	109	105
e Valpone . . . . .	443	453	Sommariva Perno . . . . .	1344	1376	Pianotorto . . . . .	59	59
Madonna Cavalli . . . . .	5183	5309	San Giuseppe . . . . .	403	405		346	348
<b>Castagnito</b>			Rossi . . . . .	416	421	<b>Torre Bormida</b>		
Castagnito . . . . .	608	624	<b>Vezza d'Alba</b>			Torre Bormida . . . . .	225	228
San Giuseppe . . . . .	491	495	Vezza . . . . .	1210	1247	Borgata Fossata . . . . .	182	194
	1099	1119	Borgonuovo . . . . .	491	497	Villaretti e Scaravasio . . . . .	217	225
<b>Castellinaldo</b> . . . . .	1532	1553	Borbore . . . . .	370	370		624	647
<b>Montà</b>			Valmaggione . . . . .	341	343	<b>Torre Uzzone</b>		
Montà . . . . .	1844	1908	Socco . . . . .	135	137	Costa Piana . . . . .	498	506
Lajone e Lanzarotti . . . . .	106	113		2547	2594	Pezzolo . . . . .	280	280
Rolandi . . . . .	143	148		14855	15050		728	736
Vittori . . . . .	65	65	<b>Mandamento di Cortemilia.</b>				11006	11085
San Rocco . . . . .	571	594	<b>Cortemilia</b> . . . . .	3408	3350	<b>Mand.° di Diano d'Alba.</b>		
San Vito, Tomalini, Gianoli e Boschi . . . . .	350	354	<b>Bergolo</b>			<b>Diano d'Alba</b>		
Corso e Balla . . . . .	94	97	Bergolo . . . . .	104	105	Diano d'Alba . . . . .	1274	1311
	3173	3279	Bergamaschi . . . . .	119	123	Valle Talloria . . . . .	535	540
<b>Monteu Roero</b>				223	228	Cherasca . . . . .	389	403
Monteu Roero . . . . .	814	860	<b>Bosia</b>				2198	2254
San Grato . . . . .	309	336	Bosia . . . . .	92	91	<b>Benevello</b> . . . . .	440	440
San Vincenzo . . . . .	216	222	Rotte . . . . .	185	186	<b>Borgomale</b>		
San Pietro . . . . .	368	372	Baraia . . . . .	83	88	Borgomale . . . . .	119	118
San'Anna . . . . .	501	509	Follo e Rabina . . . . .	133	133	Belbo e Priosa . . . . .	74	74
San Bernardo . . . . .	272	277		496	498	Preda . . . . .	47	46
Capelli e Virani . . . . .	224	230	<b>Castelletto Uzzone</b>			Villaro . . . . .	76	76
	2702	2806	Castelletto Uzzone . . . . .	98	97	Montemarinò . . . . .	118	118
<b>S. Stefano Roero</b>			Poggiolo . . . . .	125	123	Boschi . . . . .	64	64
Santo Stefano Roero . . . . .	319	366	San'Ilario . . . . .	113	116		498	496
San'Antonio . . . . .	309	320	Ciriello . . . . .	73	76	<b>Grinzane</b>		
San Michele . . . . .	268	273	San Michele . . . . .	184	188	Grinzane . . . . .	327	324
Nostra Signora delle Grazie . . . . .	514	554		593	603	Gallo . . . . .	146	144
Santissima Trinità . . . . .	195	208					473	468
San Lorenzo . . . . .	818	847						
	2423	2568						
	16112	16634						

Segue CIRCOSCRIZIONE DEI MANDAMENTI.

Cuneo.

31 dicembre 1881.

COMUNI E RISPETTIVE FRAZIONI che costituiscono i mandamenti	POPOLAZIONE		COMUNI E RISPETTIVE FRAZIONI che costituiscono i mandamenti	POPOLAZIONE		COMUNI E RISPETTIVE FRAZIONI che costituiscono i mandamenti	POPOLAZIONE	
	pre- sente	resi- dente		pre- sente	resi- dente		pre- sente	resi- dente
<b>Lequio Berria</b> . . . . .	862	834	Bussia . . . . .	315	315	Agostinazzi . . . . .	125	183
<b>Montelupo Albese</b>			Giubellini . . . . .	160	162	La Manica . . . . .	237	251
Montelupo Albese . . . . .	208	218	San Giuseppe . . . . .	245	245	Le Tavelle . . . . .	173	175
Maroni . . . . .	56	56	San'Anna . . . . .	425	428			
Canalasso . . . . .	231	239	San Sebastiano . . . . .	249	255		5722	5909
Valloni . . . . .	146	141		2471	2493	<b>Ceresole Alba</b>		
	639	654	<b>Castelletto Monforte</b> . . . . .	116	122	Ceresole . . . . .	758	778
<b>Rodello</b> . . . . .	616	614	<b>Castiglione Falletto</b>	558	576	Madonna del Pilonc . . . . .	193	205
<b>Serralunga Cereseto</b> . . . . .	1041	1068	<b>Monchiero</b>			Cantarelli dei Boschi . . . . .	121	130
	6767	6828	Monchiero . . . . .	244	239	Cabasse . . . . .	285	292
			Bagnaschi . . . . .	43	43	Capelli e Cristini . . . . .	250	245
			Prabassolo . . . . .	66	64	Borretti . . . . .	287	280
			Oltre Rea . . . . .	126	126		1888	1940
			Rivera . . . . .	146	146	<b>Sanfrè</b>		
<b>Mandamento di Govone.</b>				625	618	Sanfrè . . . . .	1501	1543
<b>Govone</b>			<b>Perno</b> . . . . .	207	203	Amedei . . . . .	280	283
Govone . . . . .	1702	1685	<b>Roddino</b>			Motta . . . . .	169	160
Craviano . . . . .	365	374	Roddino . . . . .	150	149		1950	1995
San Pietro . . . . .	677	681	Rovifero . . . . .	417	412		9560	9844
Canove . . . . .	716	728	Lopiano . . . . .	143	142			
	3460	3468		710	703	<b>CIRCONDARIO</b> . . . . .	134833	136663
<b>Magliano d'Alba</b>			<b>Sinio</b> . . . . .	807	801			
Magliano . . . . .	863	907		5494	5516	<b>CIRCONDARIO DI CUNEO.</b>		
San'Antonio . . . . .	824	844	<b>Mand.° di S. Stefano Belbo.</b>			<b>Mandamento</b>		
San Giacomo . . . . .	232	234	<b>S. Stefano Belbo</b>			di Borgo San Dalmazzo.		
	1919	1985	Santo Stefano Belbo . . . . .	1874	1930	<b>Borgo San Dalmazzo</b>		
<b>Priocca</b>			San Maurizio, Valdivilla, Dornere, Moncucco e Marini . . . . .	1231	1289	Borgo San Dalmazzo . . . . .	2883	3040
Priocca . . . . .	630	641	Camerano e Vegliere . . . . .	457	476	Beguda . . . . .	321	351
Moriondo . . . . .	887	935		3562	3695	San'Antonio . . . . .	498	539
San Vittore . . . . .	877	904				La Bruna . . . . .	433	453
	2394	2480	<b>Camo</b> . . . . .	313	317		4155	4391
	7773	7933	<b>Castiglione Tinella</b> . . . . .	1654	1668	<b>Rittana</b>		
<b>Mandamento di La Morra.</b>			<b>Cossano Belbo</b>			Rittana . . . . .	271	278
<b>La Morra</b>			Cossano Belbo . . . . .	276	238	Chesta . . . . .	375	393
La Morra . . . . .	1920	1946	Santa Libera . . . . .	243	260	Gorrè . . . . .	562	597
Berri . . . . .	217	217	San Martino . . . . .	516	535		1208	1268
Santa Maria . . . . .	753	761	San Bovo . . . . .	283	289	<b>Roccasparvera</b>		
Annunziata . . . . .	439	448	Madonna Rovere . . . . .	318	334	Roccasparvera . . . . .	829	1084
Rivalta . . . . .	729	741	San Pietro . . . . .	323	343	Castelletto . . . . .	289	352
	4058	4113	<b>Mango</b>	1959	2059		1118	1436
<b>Barolo</b>			Mango . . . . .	503	519		6461	7095
Barolo . . . . .	873	796	San'Adriano . . . . .	241	245	<b>Mandamento di Boves.</b>		
Aje sottane . . . . .	69	64	Riforno . . . . .	579	585	<b>Boves</b>		
Vergne San Ponzo . . . . .	58	54	Madonna dell'Annunziata . . . . .	296	295	Boves . . . . .	3255	3475
	1000	914	San Donato . . . . .	611	642	Cerati . . . . .	605	666
<b>Novello</b>				2236	2256	Roncaja . . . . .	797	856
Novello . . . . .	823	842	<b>Rocchetta Belbo</b> . . . . .	350	353	San'Anna . . . . .	548	555
Ciochlini . . . . .	214	213		10074	10348	San Mauro . . . . .	491	513
Pezzele . . . . .	187	188	<b>Mand.° di Sommariva del Bosco.</b>			Rivoira . . . . .	1302	1380
Fornaci . . . . .	234	296	<b>Sommariva del Bosco</b>			Mellana . . . . .	536	347
Moriglione . . . . .	125	130	Sommariva del Bosco . . . . .	4594	4730	Fontanelle . . . . .	1386	1473
	1643	1672	Paolorio . . . . .	199	200	Castellar . . . . .	437	558
<b>Verduno</b> . . . . .	750	770	Gabrielazzi . . . . .	324	330	San Giacomo . . . . .	885	927
	7451	7469					10103	10733
<b>Mand.° di Monforte d'Alba.</b>								
<b>Monforte d'Alba</b>								
Monforte . . . . .	706	711						
Ornati . . . . .	104	107						
Pansoglio . . . . .	267	269						



Segue CIRCOSCRIZIONE DEI MANDAMENTI.

Cuneo.

31 dicembre 1881.

COMUNI E RISPETTIVE FRAZIONI che costituiscono i mandamenti	POPOLAZIONE		COMUNI E RISPETTIVE FRAZIONI che costituiscono i mandamenti	POPOLAZIONE		COMUNI E RISPETTIVE FRAZIONI che costituiscono i mandamenti	POPOLAZIONE	
	pre- sente	resi- dente		pre- sente	resi- dente		pre- sente	resi- dente
<b>Mandamento di Peveragno.</b>			<b>Mandamento di Roccavione.</b>			<b>Briga Marittima</b>		
<b>Peveragno</b>			<b>Roccavione</b> . . . . .	2687	2859	Briga Marittima . . . . .	831	1083
Peveragno . . . . .	6302	6354	<b>Roaschia</b> . . . . .	1876	1886	Morignolo . . . . .	68	120
Pradeboni . . . . .	824	924	<b>Robilante</b>			Piaggia . . . . .	134	205
	7426	7878	Robilante . . . . .	607	678	Realdo . . . . .	271	415
<b>Beinette.</b> . . . . .	1777	1976	Piano . . . . .	453	230	Upega . . . . .	124	233
	9203	9854	Cialancia . . . . .	190	239	Caraino . . . . .	153	275
<b>Mandamento di Prazzo.</b>			Agnelli . . . . .	263	463		1586	2331
<b>Prazzo</b>			Malandrè . . . . .	437	463		3263	4234
Prazzo soprano . . . . .	183	210	Montasso . . . . .	481	514	<b>Mandamento di Valdieri.</b>		
Prazzo sottano . . . . .	120	149	Vermanera . . . . .	225	223	<b>Valdieri</b>		
Grangia . . . . .	9	11		2659	2828	Valdieri . . . . .	1445	1673
	315	370	<b>Mand.° di S. Damiano Macra.</b>	7212	7573	Colletto . . . . .	59	81
<b>Acceglio</b>			<b>S. Damiano Macra</b>			Marmorere . . . . .	123	137
Acceglio . . . . .	263	341	San Damiano Macra . .	1725	1933	Desertetto . . . . .	330	518
Frere . . . . .	154	185	Pagliero . . . . .	980	1116	Blangero . . . . .	445	523
Villar . . . . .	250	231		2705	3112	Mollieres . . . . .	183	188
Pontemaira . . . . .	121	130	<b>Albaretto Valle di Macra</b>				2645	3120
Lausetto . . . . .	239	233	Sermorello . . . . .	55	36	<b>Andonno.</b> . . . . .	618	696
Gheit . . . . .	46	49	Garini . . . . .	108	121	<b>Entraque</b>		
Chialvetta . . . . .	91	115	Chiatignano . . . . .	74	75	Entraque . . . . .	1637	1905
Saretto . . . . .	147	165	Cucchiello . . . . .	61	63	Colletto . . . . .	137	133
Pratorotondo . . . . .	80	163	Colletto . . . . .	39	41	Coletta . . . . .	164	184
Chiappera . . . . .	239	239	Aramola . . . . .	135	141	Trinità . . . . .	219	305
Grangie . . . . .	8	58	Palent . . . . .	83	100	Sterate . . . . .	216	235
	1644	2069		535	577		2463	2762
<b>Canosio</b>			<b>Alma</b> . . . . .	485	532	<b>Mandamento di Valgrana.</b>		
Canosio . . . . .	166	131	<b>Cartignano</b> . . . . .	790	892	<b>Valgrana</b>		
Colle . . . . .	121	144	<b>Celle di Macra</b>			Valgrana . . . . .	1020	1111
Preit . . . . .	324	407	Celle di Macra . . . . .	118	138	Bottonasco . . . . .	203	217
	611	742	Grangia . . . . .	43	53	Cavaliggi . . . . .	344	390
<b>Elva</b>			Castellar . . . . .	101	121	San Matteo . . . . .	333	355
Serre . . . . .	123	128	Chiotto . . . . .	142	171	Sant'Anna . . . . .	364	410
Villaro . . . . .	157	177	Paschero . . . . .	100	120		2270	2483
Mattalia . . . . .	39	44	Pajsura . . . . .	191	210	<b>Castelmagno</b>		
Martini . . . . .	72	81	Combe . . . . .	148	153	Campomolino . . . . .	180	218
Isaja . . . . .	23	27	Ugo ed Albornetto . . .	129	142	Coletto . . . . .	82	86
Baudini . . . . .	77	84	Soglio . . . . .	179	220	Arbona . . . . .	140	144
Goria . . . . .	153	138		1151	1328	Valliera . . . . .	133	142
Molini . . . . .	59	68	<b>Lottulo</b> . . . . .	311	342	Campofei . . . . .	98	102
Castes . . . . .	30	41	<b>Paglieres</b> . . . . .	365	400	Croce . . . . .	48	48
Closso . . . . .	143	163	<b>Stroppa</b>			Nerone sottano . . . . .	31	34
Grangie . . . . .	127	156	Villa Paschero . . . . .	151	174	Cauri . . . . .	32	53
Lischia . . . . .	36	36	Ruata Romagna . . . . .	173	204	Rinlavà . . . . .	51	52
Brione . . . . .	79	85	Serbeltrando . . . . .	71	79	Nerone soprano . . . . .	13	17
	1121	1264	Bedale . . . . .	55	69	Chiotti . . . . .	191	242
<b>Marmora</b>			Caudano . . . . .	173	236	Chiappi . . . . .	241	293
Marmora inferiore . . . .	175	241	Centenero . . . . .	70	102		1290	1431
Coma . . . . .	231	326	Morinesio superiore . . .	335	500	<b>Montemale di Cuneo</b>		
Reinero . . . . .	230	276	San Martino . . . . .	330	378	Montemale . . . . .	381	410
Marmora superiore . . . .	134	220		1425	1742	Piatta sottana . . . . .	305	337
	830	1073	<b>Mandamento di Tenda.</b>			Piatta soprana . . . . .	272	291
<b>S. Michele Prazzo</b>			<b>Tenda</b>			San Giorgio . . . . .	241	255
Frazione Centro . . . . .	462	525	Tenda . . . . .	943	1224	Ricogno . . . . .	209	220
Frazione di Mezzo . . . .	300	327	Piano . . . . .	413	425		1403	1513
Frazione Superiore . . . .	270	309	Granile . . . . .	153	210	<b>Monterosso Grana</b>		
	1032	1151	San Dalmazzo . . . . .	53	25	San Giacomo . . . . .	336	446
<b>Ussolo</b>			Colle Cornio . . . . .	115	18	Gallo . . . . .	382	424
Ussolo . . . . .	256	305		1680	1903	San Pietro . . . . .	239	340
Vallone . . . . .	64	68				Levata . . . . .	195	213
Maddalena . . . . .	131	143				Olasca . . . . .	285	312
	451	522					1528	1735
	6034	7231						

Segue CIRCOSCRIZIONE DEI MANDAMENTI.

31 dicembre 1881.

Cuneo.

COMUNI E RISPETTIVE FRAZIONI che costituiscono i mandamenti	POPOLAZIONE		COMUNI E RISPETTIVE FRAZIONI che costituiscono i mandamenti	POPOLAZIONE		COMUNI E RISPETTIVE FRAZIONI che costituiscono i mandamenti	POPOLAZIONE	
	pre- sente	resi- dente		pre- sente	resi- dente		pre- sente	resi- dente
<b>Pradives</b> . . . . .	1039	1193	<b>CIRCONDARIO DI MONDOVÌ.</b>		<b>Mandamento di Carrù.</b>			
<b>S. Pietro di Monterosso</b>			<b>Mandamento di Bagnasco.</b>		<b>Carrù</b>			
Frise . . . . .	565	687	<b>Bagnasco</b>		Carrù . . . . . 1330 2002			
Santa Lucia . . . . .	762	971	Bagnasco . . . . . 1229 1268		Frave . . . . . 636 696			
	1327	1658	Piano . . . . . 822 851		San Giovanni . . . . . 898 887			
	<b>8862</b>	<b>10013</b>	2051 2119		Ronchi . . . . . 535 543			
<b>Mandamento di Villafalletto.</b>			<b>Battifollo</b>		4059 4128			
<b>Villafalletto</b>			Chiessa . . . . . 469 473		<b>Clavesana</b>			
Villafalletto . . . . .	2503	2597	Piano . . . . . 311 317		Clavesana . . . . . 304 307			
Gerbola . . . . .	526	524	780 790		Sbaranzo . . . . . 493 498			
Monera . . . . .	452	449	<b>Lisio</b>		Surie . . . . . 163 163			
Monsola . . . . .	706	716	Piani di Lisio . . . . . 581 597		Ghigliani . . . . . 499 497			
	4187	4296	Lantro . . . . . 221 229		Madonna della Neve . . . . . 168 168			
<b>Vottignasco</b> . . . . .	863	863	812 826		1627 1633			
	<b>5050</b>	<b>5159</b>	<b>Nucetto</b>		<b>Magliano Alpi</b>			
<b>Mandamento di Vinadio.</b>			Nucetto . . . . . 303 305		San Giuseppe . . . . . 520 547			
<b>Vinadio</b>			Caramelli . . . . . 110 109		Magliano sottano . . . . . 1235 1329			
Vinadio . . . . .	1377	1378	Livrato . . . . . 92 92		Carmine . . . . . 753 753			
Irasca . . . . .	521	581	Nicolini . . . . . 134 135		2508 2629			
Pratolongo e Roviera . . . . .	631	708	Villa . . . . . 197 192		<b>Piozzo</b>			
Le Pianche . . . . .	163	188	839 833		Piozzo . . . . . 1061 1120			
Ruata, Calier e San Bernolfo . . . . .	478	608	<b>Perlo</b>		San Grato . . . . . 360 373			
	3175	3463	Fornaca . . . . . 130 163		Valle Castelletto . . . . . 357 367			
<b>Aisone</b>			Costa . . . . . 116 121		1773 1860			
Aisone . . . . .	807	895	Perletta . . . . . 150 153		<b>9972 10250</b>			
Pirrone . . . . .	77	87	Villaro . . . . . 111 116		<b>Mandamento di Ceva.</b>			
Marchel . . . . .	74	83	537 556		<b>Ceva</b>			
Forani . . . . .	255	280	<b>Scagnello</b>		Ceva . . . . . 4139 4397			
Bergemolletto . . . . .	51	78	Villa Scagnello . . . . . 310 326		Mollere . . . . . 293 313			
	1244	1428	Valbuona . . . . . 99 107		Poggi San Spirito . . . . . 445 455			
<b>Argentera</b>			Roatta . . . . . 146 151		Poggi San Siro . . . . . 431 480			
Argentera . . . . .	183	207	555 584		5338 5645			
Grangie . . . . .	117	126	<b>Viola</b>		<b>Lesegno</b>			
	300	333	Villaro . . . . . 319 350		Lesegno . . . . . 1025 1080			
<b>Berzesio</b>			Valloiera . . . . . 101 113		Prata . . . . . 544 580			
Berzesio . . . . .	233	289	Cuniglione . . . . . 105 111		1569 1660			
Prinardo . . . . .	64	80	Costa . . . . . 102 118		<b>Malpotremo</b>			
Servagno . . . . .	56	66	Bovetti . . . . . 38 45		Malpotremo . . . . . 158 169			
Ferrere . . . . .	169	235	Crosa . . . . . 59 64		San Rocco . . . . . 50 50			
	522	670	Pallarea . . . . . 236 235		208 219			
<b>Pietra Porzio</b>			Castello . . . . . 235 318		<b>Mombasiglio</b>			
Pietra Porzio . . . . .	310	359	Bianche . . . . . 63 68		Mombasiglio . . . . . 614 632			
Castello . . . . .	52	71	1311 1452		Piano ed Alberghetti . . . . . 623 653			
Ponte Bernardo . . . . .	198	259	<b>6385 7160</b>		1237 1235			
	560	669	<b>Mand.° di Bene Vagienna.</b>		<b>Roascio</b>			
<b>Sambuco</b>			<b>Bene Vagienna</b>		Roascio . . . . . 9 9			
Sambuco . . . . .	369	520	Bene Vagienna . . . . . 5817 5890		San'Anna . . . . . 134 137			
Clausio . . . . .	96	97	Isola . . . . . 781 753		San Giovanni . . . . . 78 83			
Villetta . . . . .	152	132	6598 6646		San Rocco . . . . . 67 73			
Chiardola grande . . . . .	106	141	<b>Lequio Tanaro</b>		Mondoni . . . . . 72 76			
Moriglione . . . . .	165	220	Lequio Tanaro . . . . . 294 287		Costabella . . . . . 58 65			
	888	1170	Ruata . . . . . 246 243		418 443			
	<b>6680</b>	<b>7733</b>	Bassa . . . . . 313 316		<b>Torresina</b> . . . . . 240 255			
<b>CIRCONDARIO</b> . . . . .	<b>186293</b>	<b>201556</b>	Bricco San Martino . . . . . 151 151		<b>9010 9507</b>			
			Maddalena . . . . . 204 199					
			Pian della Cana . . . . . 40 40					
			Costamagna . . . . . 325 324					
			1573 1560					
			<b>8171 8216</b>					

Segue CIRCOSCRIZIONE DEI MANDAMENTI.

Cuneo.

31 dicembre 1881.

COMUNI E RISPETTIVE FRAZIONI che costituiscono i mandamenti	POPOLAZIONE		COMUNI E RISPETTIVE FRAZIONI che costituiscono i mandamenti	POPOLAZIONE		COMUNI E RISPETTIVE FRAZIONI che costituiscono i mandamenti	POPOLAZIONE	
	pre- sente	resi- dente		pre- sente	resi- dente		pre- sente	resi- dente
<b>Mandamento di Cherasco.</b>			<b>Mandamento di Gressio.</b>			<b>Gottasecca</b>		
<b>Cherasco</b>			<b>Gressio</b>			Costa . . . . .	217	234
Cherasco . . . . .	4852	4958	Gressio . . . . .	1515	1333	Villa . . . . .	78	83
Roretto . . . . .	1055	1033	Borgo Poggiolo . . . . .	672	731	Piano . . . . .	55	63
Bricco Favole . . . . .	562	535	Villarchiosso . . . . .	289	290	Parota . . . . .	51	58
Capellazzo . . . . .	788	738	Cerisola . . . . .	458	484	Valle . . . . .	108	115
Veglia . . . . .	622	627	Valsorda . . . . .	360	377	Villaro . . . . .	25	25
San Bartolomeo . . . . .	684	689	Borgo Ponte . . . . .	1313	1394	Cosana . . . . .	50	51
San Giovanni . . . . .	816	815	Trappa . . . . .	376	393	Praja . . . . .	19	20
	9360	9515	Valdinferno . . . . .	527	476		605	652
<b>Narzole</b>			Cappello . . . . .	320	312	<b>Mombarcaro</b>		
Narzole . . . . .	1446	1525	Mindino . . . . .	410	433	Mombarcaro . . . . .	350	370
Moglia . . . . .	644	667	Deversi . . . . .	506	480	Costalonga . . . . .	284	296
Perosa . . . . .	417	428	Piangranone . . . . .	100	101	Lunetta . . . . .	251	261
Lucchi . . . . .	246	261	Mursecco . . . . .	254	266	Bragioli . . . . .	218	226
San Nazzario . . . . .	494	498		7100	7370		1105	1153
Moriglione . . . . .	168	172	<b>Priola</b>			<b>Prunetto</b>		
Vergne . . . . .	502	512	Priola . . . . .	448	481	Prunetto . . . . .	82	81
	3917	4063	Pievetta . . . . .	773	828	Serra . . . . .	192	193
	13277	13578	Casario . . . . .	414	426	Sotto la Rocca . . . . .	95	96
<b>Mandamento di Dogliani.</b>				1655	1735	Carro . . . . .	135	135
<b>Dogliani</b>			<b>Mandamento di Mondovi.</b>			Ciriecto . . . . .	131	134
Dogliani . . . . .	5375	5432	<b>Mondovi</b>			Prati . . . . .	139	139
<b>Belvedere delle Langhe</b>			Mondovi . . . . .	8738	8838	San Bernardo . . . . .	207	212
Belvedere . . . . .	440	442	Borgato . . . . .	833	832	Brondo . . . . .	125	126
Piagarumbo . . . . .	132	135	Borgato . . . . .	4221	4252		1106	1116
	572	575	Mondovi Carassone . . . . .	4107	3578	<b>Salicetto</b>		
<b>Bonvicino</b>			Mondovi Piazza . . . . .	17902	17530	Salicetto . . . . .	495	552
Bonvicino . . . . .	245	215				San Michele, Piano oltre	392	423
Rossi . . . . .	48	47	<b>Bastia Mondovi</b>			Bormida . . . . .	234	247
Scalette . . . . .	97	103	Bastia . . . . .	404	419	Madonna della Neve . . . . .	249	247
Tagliata . . . . .	79	81	Minetti . . . . .	247	250	Mà . . . . .	271	232
Lovera . . . . .	217	223	Carpenea . . . . .	574	587	Lignera . . . . .	76	80
	686	669		1225	1256	San Gervasio e Rovereto . . . . .	1717	1861
<b>Farigliano</b>			<b>Monastero di Vasco</b>				7507	7830
Farigliano . . . . .	1538	1586	Roapiana . . . . .	609	651	<b>Mandamento di Morozzo.</b>		
Naviante . . . . .	310	323	Vasco . . . . .	683	726	<b>Morozzo</b>		
Mellea . . . . .	176	183	Pagliani, Bertolini sottani	372	385	Morozzo . . . . .	1188	1235
Viajano . . . . .	149	150	San Lorenzo . . . . .	92	99	Trucchi . . . . .	364	389
Cornole . . . . .	92	97	Bertolini soprani . . . . .	353	376	Rifforano . . . . .	246	242
Masanti . . . . .	199	197		2112	2237	Consovero . . . . .	216	214
Moncuco . . . . .	80	81		21239	21023		2014	2080
Costacurta . . . . .	88	88	<b>Mandamento di Monesiglio.</b>			<b>Margarita</b>	1501	1495
Pianbosco . . . . .	20	20	<b>Monesiglio</b>			Montanera . . . . .	875	901
	2652	2725	Monesiglio . . . . .	659	687	<b>Rocca de' Baldi</b>		
	9285	9401	Bertola . . . . .	218	226	Crava . . . . .	1195	1236
<b>Mand.° di Frabosa Soprana.</b>			Vaglio . . . . .	77	81	Rocca de' Baldi . . . . .	505	538
<b>Frabosa Soprana</b>			San Martino . . . . .	201	201	Pragaletto . . . . .	189	185
Frabosa soprana . . . . .	847	872	Noceto . . . . .	201	207	Pasquero . . . . .	272	262
Serro . . . . .	301	309		1356	1402	Corvi . . . . .	203	195
Mondagnola Bassi . . . . .	512	523	<b>Camerana</b>			Carleveri . . . . .	374	336
Roattini Lanza . . . . .	634	703	Camerana . . . . .	65	68		2758	2852
Corsaglia . . . . .	282	282	Gandini . . . . .	82	81		7143	7308
Fontane . . . . .	735	760	Barbei . . . . .	170	173	<b>Mandamento di Murazzano.</b>		
	3341	3449	Costa . . . . .	165	171	<b>Murazzano</b>		
<b>Frabosa Sottana</b>			Campolungo . . . . .	275	274	Murazzano . . . . .	1041	1158
Frabosa sottana . . . . .	443	453	Castagneti . . . . .	165	137	Mellea . . . . .	275	289
Mirogljo . . . . .	473	483	Case Bolmida . . . . .	56	57	Rea . . . . .	352	371
Rivosecco . . . . .	290	268	Isole . . . . .	201	205	Bruni . . . . .	423	453
Alma . . . . .	372	391	Contrada . . . . .	327	330	Cornati . . . . .	222	235
Pianvignale . . . . .	678	726	Gabutti . . . . .	146	149		2316	2506
	2232	2326		1622	1646			
	5573	5775						

Segue CIRCOSCRIZIONE DEI MANDAMENTI.

31 dicembre 1881.

Cuneo.

COMUNI E RISPETTIVE FRAZIONI che costituiscono i mandamenti	POPOLAZIONE		COMUNI E RISPETTIVE FRAZIONI che costituiscono i mandamenti	POPOLAZIONE		COMUNI E RISPETTIVE FRAZIONI che costituiscono i mandamenti	POPOLAZIONE	
	pre- sente	resi- dente		pre- sente	resi- dente		pre- sente	resi- dente
<b>Castellino Tanaro</b>			<b>Mandamento di Pamparato.</b>			<b>Mand.° di Vicoforte di Mondovi.</b>		
Castellino Tanaro . . . . .	335	341	<b>Pamparato</b>			<b>Vicoforte</b>		
Monte e Serra . . . . .	423	443	Pamparato . . . . .	1400	1434	Vicoforte . . . . .	2458	2437
Peirca . . . . .	136	136	Serra . . . . .	283	333	San Grato . . . . .	213	215
	894	923	Valcasotto . . . . .	781	828	Moline . . . . .	297	297
<b>Cigliè</b>				2467	2658		2968	2949
Cigliè . . . . .	343	342	<b>Monasterolo Casotto</b>			<b>Briaglia</b>		
Montiglio . . . . .	188	188	Borgata sottana . . . . .	273	300	Briaglia . . . . .	169	168
Peironi . . . . .	130	140	Borgata soprana . . . . .	282	293	Vaschetti . . . . .	83	87
	661	670	Valle Casotto . . . . .	173	177	Serra e Bassa . . . . .	253	254
<b>Igliano</b>				728	770	Tetti d'Ellero . . . . .	119	120
Igliano . . . . .	56	54	<b>Montaldo di Mondovi</b>				627	629
San Luigi . . . . .	175	171	Montaldo . . . . .	1104	1150	<b>Niella Tanaro</b>		
Langa . . . . .	115	118	Deviglia . . . . .	130	164	Borgo e Sant'Anna . . . . .	501	525
	346	343	Collarea . . . . .	521	536	Camigliasca . . . . .	188	190
<b>Marsaglia</b>			Prà . . . . .	300	312	Codovilla . . . . .	769	812
Marsaglia . . . . .	514	533	Madonna di Corsaglia . . . . .	179	182	Roà soprana, Roà sottana e Poggio . . . . .	408	413
San Bernardo . . . . .	111	119		2273	2344	Berside . . . . .	264	270
San Bartolomeo . . . . .	104	103	<b>Roburent</b>			Maja e Zenogli . . . . .	181	181
San Rocco . . . . .	129	133	Roburent . . . . .	776	827		2311	2400
Sant'Agostino . . . . .	128	137	Pianfei . . . . .	374	365	<b>S. Michele Mondovi</b>		
Sant'Antonio . . . . .	205	209	Prà . . . . .	522	537	San Michele . . . . .	1339	1366
	991	1040		1672	1729	San Paolo . . . . .	500	502
<b>Paroldo</b>				7140	7501	Tetti di Casotto . . . . .	189	189
Paroldo . . . . .	391	423	<b>Mandamento di Priero.</b>				2028	2057
Bovina . . . . .	152	155	<b>Priero</b>			<b>Torre Mondovi</b>		
Viora . . . . .	144	157	Priero . . . . .	639	643	Torre Mondovi . . . . .	913	1011
	687	745	Campetto . . . . .	303	303	Borbera . . . . .	202	207
<b>Rocca Cigliè</b>			Costa . . . . .	245	247	Roatta soprana . . . . .	678	638
Albarea . . . . .	234	332	Maglino . . . . .	101	99		1793	1916
Roalunga . . . . .	186	196		1291	1301		9727	9951
Bossola . . . . .	125	130	<b>Castelnovo di Ceva . . . . .</b>	453	519	<b>Mand.° di Villanova Mondovi.</b>		
	605	658				<b>Villanova Mondovi</b>		
	6500	6885	<b>Montezemolo</b>			Villanova Mondovi . . . . .	1180	1212
<b>Mandamento di Ormea.</b>			Tetti . . . . .	217	230	Bongiovanni Eula . . . . .	559	360
<b>Ormea</b>			Villa . . . . .	223	242	Passo e Garelli . . . . .	843	903
Ormea . . . . .	1364	1470		443	472	Roracco . . . . .	713	721
Albra . . . . .	150	176	<b>Sale delle Langhe</b>			Branzola, Dossi, Paga- notti, Caravagna . . . . .	733	875
Barchi . . . . .	130	143	Bricco . . . . .	789	824		3879	4101
Bossietta . . . . .	219	222	Traversagne . . . . .	301	320	<b>Pianfei . . . . .</b>	2332	2267
Cacino . . . . .	127	157	Arbi . . . . .	272	289			
Chionea . . . . .	416	450		1362	1433	<b>Roccaforte Mondovi</b>		
Chioraira . . . . .	361	419		3549	3725	Roccaforte . . . . .	2246	2445
Eca . . . . .	327	350	<b>Mandamento di Trinità.</b>			Prea . . . . .	1161	1268
Prale . . . . .	186	204	<b>Trinità</b>				3407	3713
Quarzina . . . . .	536	647	Villa Trinità . . . . .	1528	1538		9518	10081
Valdarmella . . . . .	237	316	Ricanavasso . . . . .	664	684	<b>CIRCONDARIO . . . . .</b>	155275	159370
Villaro . . . . .	173	187	Roata soprana . . . . .	1195	1212			
Viozene . . . . .	415	525		3387	3464	<b>CIRCONDARIO DI SALUZZO.</b>		
	4741	5266	<b>Salmour . . . . .</b>	960	977	<b>Mandamento di Barge.</b>		
<b>Alto . . . . .</b>	366	365				<b>Barge</b>		
<b>Caprauna</b>			<b>S. Albano Stura</b>			Barge . . . . .	2322	2474
Poggio . . . . .	118	132	Sant'Albano Stura . . . . .	1201	1189	Galleane . . . . .	584	598
Case Mezzane . . . . .	90	98	Dalmazzi . . . . .	377	377	San Martino . . . . .	1273	1297
Chiazzuola . . . . .	53	65	Ceriolo . . . . .	453	451	San Pietro d'Assarti . . . . .	1674	1393
Ruora . . . . .	179	197		2031	1997			
Case sottane . . . . .	111	123		6378	6438			
	554	615						
	5661	6246						

Segue CIRCOSCRIZIONE DEI MANDAMENTI.

Cuneo.

31 dicembre 1881.

COMUNI E RISPETTIVE FRAZIONI che costituiscono i mandamenti	POPOLAZIONE		COMUNI E RISPETTIVE FRAZIONI che costituiscono i mandamenti	POPOLAZIONE		COMUNI E RISPETTIVE FRAZIONI che costituiscono i mandamenti	POPOLAZIONE	
	pre- sente	resi- dente		pre- sente	resi- dente		pre- sente	resi- dente
Ripoira . . . . .	518	568	<b>Mandamento di Paesana.</b>			<b>Rifreddo</b>		
Gabiola . . . . .	988	952	<b>Paesana . . . . .</b>	7400	7995	Villa Rifreddo . . . . .	240	250
Mondarello . . . . .	1382	1430	<b>Crissolo</b>			Canali . . . . .	333	345
Monte Bracco . . . . .	581	598	Crissolo . . . . .	373	429	Davesio . . . . .	353	372
Torriana . . . . .	640	638	Serre . . . . .	102	115		926	967
	9652	9914	Serre Uberto . . . . .	61	79		<b>9135</b>	<b>9359</b>
<b>Bagnolo Piemonte</b>			Borgo . . . . .	316	385	<b>Mandamento di Saluzzo.</b>		
Bagnolo . . . . .	836	908	Ciampagna . . . . .	194	237	<b>Saluzzo</b>		
San Grato e Sant'Anna . . . . .	818	815		1046	1245	Saluzzo . . . . .	9716	10145
S. Maurizio e S. Bernardo . . . . .	605	618	<b>Oncino</b>			Collina . . . . .	1110	1124
Serra . . . . .	389	396	Oncino . . . . .	437	617	Rivo Torto . . . . .	632	640
Villaro . . . . .	245	2431	Sant'Ilario . . . . .	509	573	Prese . . . . .	201	202
Villarotto . . . . .	586	594	Serre . . . . .	429	453	Ruata Eandi . . . . .	508	545
Olmetto . . . . .	849	875		1435	1643	Torrassa . . . . .	500	521
	6608	6677	<b>Ostana</b>			Paschere . . . . .	411	419
	<b>16260</b>	<b>16641</b>	Ostana . . . . .	248	273	Bronda . . . . .	339	350
<b>Mand.° di Cavallermaggiore.</b>			Ciampagna . . . . .	168	185	Via della Croce . . . . .	436	452
<b>Cavallermaggiore</b>			Sant'Antonio . . . . .	231	277	Paracollo . . . . .	181	189
Cavallermaggiore . . . . .	4023	4169	Ruata Cristiana . . . . .	160	168	Via dei Romani . . . . .	683	710
Motta . . . . .	323	323	Ciampetti . . . . .	258	275	Cervignasco . . . . .	926	940
Foresto . . . . .	479	489		1095	1178		15641	16237
Pilone . . . . .	677	635	<b>Mandamento di Racconigi.</b>			<b>Brondello</b>		
	5502	5676	<b>Racconigi . . . . .</b>	9565	9471	Brondello . . . . .	111	124
<b>Cavallerleone . . . . .</b>	1318	1232	<b>Caramagna Piemonte</b>			Combeta . . . . .	102	109
<b>Cervere</b>			Caramagna Piemonte . . . . .	2828	2979	Giordani . . . . .	229	241
Cervere . . . . .	880	877	Gangaglietti . . . . .	369	363	Colletta . . . . .	69	72
Montarossa . . . . .	331	325	Cascalini . . . . .	297	288	Rossi . . . . .	198	213
Tetti Paglieri . . . . .	159	163		3494	3630	Beltrant . . . . .	62	71
Grinzano . . . . .	913	915	<b>Casalgrasso</b>			Bellini . . . . .	117	128
	2283	2280	Casalgrasso . . . . .	1285	1329	Morelli . . . . .	85	95
<b>Marone . . . . .</b>	2459	2471	Carpenetta . . . . .	181	183		973	1053
	11562	11659		1466	1512	<b>Castellar</b>		
<b>Mand.° di Costigliole Saluzzo.</b>				<b>14525</b>	<b>14613</b>	Castellar . . . . .	115	141
<b>Costigliole Saluzzo</b>			<b>Mandamento di Revello.</b>			Cambiano . . . . .	79	98
Costigliole Saluzzo . . . . .	1939	1388	<b>Revello</b>			Salalait . . . . .	75	80
Ceretto . . . . .	715	747	Revello . . . . .	1188	1177	Morra . . . . .	93	89
	2654	2735	Dietro Castello . . . . .	392	392		365	408
<b>Rossana</b>			Morra, San Martino, San Leonardo . . . . .	419	423	<b>Lagnasco . . . . .</b>	2077	2115
Rossana . . . . .	592	622	San Pietro . . . . .	858	869	<b>Pagno</b>		
Mompajano . . . . .	164	174	Campagnole . . . . .	509	503	Piazza Pagno . . . . .	191	206
Bracalla . . . . .	482	539	Madonna delle Grazie . . . . .	651	647	Romani . . . . .	87	104
Bianciotto . . . . .	170	186	Tetti Pertus . . . . .	229	233	Bonanate . . . . .	146	156
Madonna delle Grazie . . . . .	282	296	San Firmino . . . . .	650	658	Ponte . . . . .	158	184
Lemma . . . . .	634	680	Staffarda . . . . .	472	473	Barba . . . . .	82	98
	2324	2497		5378	5378	Piana . . . . .	77	85
	4978	5232	<b>Envie</b>			Rossi . . . . .	141	153
<b>Mandamento di Moretta.</b>			Envie . . . . .	671	818		882	989
<b>Moretta . . . . .</b>	3090	3270	Pettinotto . . . . .	170	206	<b>Mandamento di Sampeyre.</b>		
<b>Cardè . . . . .</b>	1995	2021	Gregoria . . . . .	441	551	<b>Sampeyre</b>		
<b>Faule . . . . .</b>	696	708	Sant'Antonio . . . . .	322	322	Sampeyre . . . . .	2857	3106
<b>Polonghera . . . . .</b>	1527	1574	Madonna delle Grazie . . . . .	237	252	Becetto . . . . .	858	937
<b>Torre San Giorgio . . . . .</b>	756	747	Sant'Angelo . . . . .	76	105	Rorè . . . . .	1029	1098
	8064	8320	Occa . . . . .	374	432	Villar . . . . .	760	836
			Grangia . . . . .	234	255	Gilba . . . . .	278	292
			Basse . . . . .	125	134		5762	6269
			Pasch . . . . .	87	93	<b>Bellino</b>		
			San Filippo . . . . .	144	146	San Giacomo . . . . .	415	504
				2831	3314	Santo Spirito . . . . .	485	547
							906	1051



Segue CIRCOSCRIZIONE DEI MANDAMENTI.

31 dicembre 1881.

Cuneo — Ferrara.

COMUNI E RISPETTIVE FRAZIONI che costituiscono i mandamenti	POPOLAZIONE		COMUNI E RISPETTIVE FRAZIONI che costituiscono i mandamenti	POPOLAZIONE		COMUNI E RISPETTIVE FRAZIONI che costituiscono i mandamenti	POPOLAZIONE	
	pre- sente	resi- dente		pre- sente	resi- dente		pre- sente	resi- dente
<b>Casteldelfino</b>			<b>Mandamento di Savigliano.</b>			San Bernardo . . . . .	284	290
Casteldelfino . . . . .	249	273			Falicetto . . . . .	1324	1342	
Bertines . . . . .	255	290	<b>Savigliano</b>		Pomerolo . . . . .	105	106	
Caldane . . . . .	118	132	Savigliano . . . . .	13789	14312		4110	4244
Rabieux . . . . .	62	72	Cavallotta . . . . .	1705	1682	<b>Manta . . . . .</b>	1577	1645
Posterle . . . . .	102	115	Levaldigi . . . . .	1656	1633	<b>Piasco</b>		
Puj, Chiot, Garin . . . . .	95	108				Piasco . . . . .	1702	1798
Torrette . . . . .	241	264	<b>Genola . . . . .</b>	17150	17657	Serravalle . . . . .	243	259
	1122	1254		19162	19696		1945	2057
<b>Frassino</b>			<b>Mandamento di Venasca.</b>			<b>Villanovetta . . . . .</b>	925	973
Frassino . . . . .	527	581	<b>Venasca . . . . .</b>	2589	3065		8557	8919
Adritto . . . . .	686	781	<b>Brossasco</b>			<b>Mand.° di Villanova Solaro.</b>		
Lubacco . . . . .	576	641	Brossasco . . . . .	625	702	<b>Villanova Solaro</b>		
	1789	2003	Aprico . . . . .	322	345	Villanova Solaro . . . . .	1469	1501
<b>Pontechianale</b>			Opaco . . . . .	315	324	Vernetto Airali . . . . .	255	256
Maddalena con Genzana.	439	531	Gilba inferiore . . . . .	652	707		1724	1757
Chiesa, Castello e Villaret	314	399	Gilba superiore . . . . .	692	752	<b>Monasterolo di Savigliano.</b>	1572	1572
Chianale . . . . .	321	427		2606	2828	<b>Murello</b>		
	1074	1357	<b>Isasca . . . . .</b>	434	461	Murello . . . . .	1388	1410
	10647	11934	<b>Mello</b>			Tetti Spertini . . . . .	91	91
<b>Mandamento di Sanfront.</b>			Villa Paschero . . . . .	251	239	Bonavalle . . . . .	124	116
<b>Sanfront</b>			Villa Borgo . . . . .	173	183		1603	1617
Sanfront . . . . .	769	830	Sant'Eusebio . . . . .	361	386	<b>Ruffia . . . . .</b>	707	721
Robella . . . . .	751	817	Chiotto (Cantone Adritto)	319	333	<b>Scarnafigi</b>		
Rocchetta . . . . .	387	430	Norastra (Cantone Cas-			Scarnafigi . . . . .	1932	1899
Mombracco . . . . .	470	502	tellar). . . . .	652	742	Fornaca . . . . .	510	521
Comba Albetta . . . . .	901	1064	Botta (Comba e Piegù) . .	597	645	Fornasasso . . . . .	296	299
Comba Bedale . . . . .	386	449		2353	2558	Cristo . . . . .	145	149
Serro . . . . .	568	626	<b>Valmala</b>			Varaita superiore . . . . .	138	141
Comba Gambasca . . . . .	655	763	Valmala . . . . .	272	288	Varaita inferiore . . . . .	141	147
	4887	5481	Chio Marin . . . . .	220	248		3192	3156
<b>Gambasca</b>			Chiappellino . . . . .	253	287		8798	8823
Gambasca . . . . .	247	285		745	823	<b>CIRCONDARIO . . . . .</b>	158949	166277
Farina Fontanelle . . . . .	233	277	<b>Mandamento di Verzuolo.</b>			<b>PROVINCIA . . . . .</b>	635400	664416
Carpeneti . . . . .	195	202	<b>Verzuolo</b>					
Comba Nari . . . . .	214	261	Verzuolo . . . . .	2296	2404			
	889	1025	Chiamina . . . . .	101	102			
<b>Martiniana Po</b>				9027	9735			
Martiniana Po . . . . .	552	591						
Vonera . . . . .	464	496						
Meire . . . . .	528	590						
	1544	1677						
	7320	8183						

PROVINCIA DI FERRARA.

CIRCONDARIO DI CENTO.		Pieve di Cento		Chiesa Nuova . . . . .		1501		1309	
<b>Mandamento di Cento.</b>		Pieve di Cento . . . . .	3026	3057	Gallo . . . . .	1194	1206	5867	
<b>Cento</b>		Guardia Pieve . . . . .	1229	1222		5798			
Cento . . . . .	4975	Mezza Pieve . . . . .	148	146	<b>S. Agostino</b>				
Penzale . . . . .	1790	Dozzo Pieve . . . . .	454	433	Sant'Agostino . . . . .	2293	2283		
Corpo Reno . . . . .	1433		4837	4858	San Carlo . . . . .	1946	1939		
Renazzo . . . . .	5997	<b>Mand.° di Poggio Renatico.</b>	24519	24580	Dozzo . . . . .	840	811		
Buonacompria . . . . .	1033	<b>Poggio Renatico</b>			Mirabello . . . . .	2590.	2618		
Alberone . . . . .	1391	Poggio Renatico . . . . .	2625	2663		7669	7651		
Casumaro . . . . .	1905	Madonna dei Boschi e Co-				13487	13518		
Reno Centese . . . . .	1158	ronella . . . . .	678	683	<b>CIRCONDARIO . . . . .</b>	37986	38098		
	19582								



Segue CIRCOSCRIZIONE DEI MANDAMENTI.

31 dicembre 1881.

Firenze.

COMUNI E RISPETTIVE FRAZIONI che costituiscono i mandamenti	POPOLAZIONE		COMUNI E RISPETTIVE FRAZIONI che costituiscono i mandamenti	POPOLAZIONE		COMUNI E RISPETTIVE FRAZIONI che costituiscono i mandamenti	POPOLAZIONE	
	pre- sente	resi- dente		pre- sente	resi- dente		pre- sente	resi- dente

PROVINCIA DI FIRENZE.

CIRCONDARIO DI FIRENZE.

<b>Mand.° di Borgo S. Lorenzo.</b>			Sant'Angiolo . . . . .	345	348	<b>1° Mandamento di Firenze.</b> (S. Croce).		
<b>Borgo San Lorenzo</b>			San Mauro . . . . .	1804	1822	Firenze città, in parte (S. Croce e S. Salvi interno) . . . . .	38953	37995
Borgo San Lorenzo . . .	4266	4321	San Piero a Ponti . . . .	336	347	S. Salvi esterno . . . . .	4017	4017
Piazzano . . . . .	232	232	San Cresci . . . . .	238	249	Pellegrino (in parte) . .	10731	10432
Gricignano . . . . .	636	633		7529	7639		53761	52444
Sagginale . . . . .	962	964	<b>Mandamento di Dicomano.</b>	<b>26286</b>	<b>26637</b>			
Cantone . . . . .	818	818	<b>Dicomano</b>			<b>2° Mandamento di Firenze.</b> (S. M. Novella).		
Montepulico . . . . .	880	390	Dicomano . . . . .	1529	1546	Firenze città, in parte (S. Maria Novella e S. Jacopino) . . . . .	39559	37968
Faltona . . . . .	634	651	Frascole, Sandetole . . . .	532	538	Pellegrino (in parte) . .	3538	3420
Luco . . . . .	1744	1745	Vicolagna, Agnano, Tiz- zano . . . . .	683	707		43097	41388
Ronta . . . . .	1403	1434	Londa, Vicorati, Petrojo. Orticeaja, Casaromana . .	436	440	<b>3° Mandamento di Firenze.</b> (S. Spirito).		
Casaglia . . . . .	478	556	Corella . . . . .	350	343	Firenze città, in parte (S. Spirito) . . . . .	30010	29687
Petrona . . . . .	52	52		711	777	Pignone . . . . .	9857	9793
Polcanto . . . . .	760	758	<b>Londa</b>	4237	4351	San Gaggio . . . . .	3318	3816
	12461	12614	Londa . . . . .	1188	1270	Ricorboli . . . . .	4576	4525
<b>Vicchio</b>			Rincine . . . . .	957	1041		48361	47821
Vicchio . . . . .	1200	1199	Rata . . . . .	278	282	<b>4° Mandamento di Firenze.</b> (S. Giovanni).		
Gattaja . . . . .	2215	2314		2423	2593	Firenze città (in parte)	23782	22807
Rupecanina . . . . .	1111	1113	<b>S. Godenzo</b>			<b>Mandamento di Firenze.*</b> (Campagna)		
Vezzano . . . . .	1513	1519	San Godenzo . . . . .	1046	1103	<b>Bagno a Ripoli</b>		
Villore . . . . .	1270	1342	Castagno . . . . .	1040	1190	Bagno a Ripoli . . . . .	3272	3262
Cistio . . . . .	1084	1088	Eremo . . . . .	728	805	Candeli . . . . .	3197	3161
Celle . . . . .	1553	1565	Sambavello . . . . .	568	599	Antella . . . . .	5307	5321
Rossojo . . . . .	561	566		3392	3688	Ponte a Ema . . . . .	1919	1926
	10510	10706		10052	10632		13695	13670
	22971	23320	<b>Mand.° di Figline Valdarno.</b>			<b>Fiesole</b>		
<b>Mand.° di Campi Bisenzio.</b>			<b>Figline Valdarno</b>			Fiesole . . . . .	4649	4543
<b>Campi Bisenzio</b>			Figline . . . . .	5798	5842	Lastra e Ruota . . . . .	2775	2790
Territorio a Levante . . .	3172	3224	Stecco . . . . .	827	824	Settignano . . . . .	2440	2465
Id. Mezzogiorno . . . . .	2341	2699	Brollo . . . . .	559	553	Rovezzano . . . . .	1683	1698
Id. Tramontana . . . . .	2712	2758	Ponte agli Strolli . . . . .	764	757	Compiobbi . . . . .	2341	2388
Id. Ponente . . . . .	3485	3554	Gaville . . . . .	1250	1246		13888	13884
	12010	12235	Restone . . . . .	739	737			
<b>Calenzano</b>				9937	9959			
Calenzano . . . . .	1629	1643	<b>Incisa in Valdarno</b>					
Settimello . . . . .	1174	1180	Incisa . . . . .	1472	1486			
San Donato . . . . .	932	930	Massa . . . . .	933	950			
Legri . . . . .	700	701	Burchio . . . . .	739	741			
Querciola . . . . .	394	396	Valle . . . . .	524	533			
Carraja . . . . .	478	476		3668	3710			
Casaglia . . . . .	281	278	<b>Reggello</b>					
Sommaja . . . . .	225	224	Reggello . . . . .	1515	1523			
Secciano . . . . .	151	151	Cancelli . . . . .	986	993			
Leccio . . . . .	230	228	Cascia . . . . .	1508	1518			
Travalle . . . . .	231	231	Vaggio . . . . .	1108	1106			
Baroneoli . . . . .	196	196	Vecchia . . . . .	1003	1006			
Collina . . . . .	126	126	Fornace . . . . .	1135	1131			
	6747	6763	Leccio . . . . .	983	962			
<b>Signa</b>			Donnini . . . . .	1903	1892			
Signa . . . . .	2025	2083	Tosi . . . . .	847	863			
Castello . . . . .	1008	1047		10991	10994			
Costa . . . . .	675	703		24596	24863			
San Miniato . . . . .	630	598						
Lecore . . . . .	438	442						

(1) Comune di Firenze: popolazione pre-  
sente abitanti 169001, residente abitanti 164460.



Segue CIRCOSCRIZIONE DEI MANDAMENTI.

31 dicembre 1881.

Firenze.

COMUNI E RISPETTIVE FRAZIONI che costituiscono i mandamenti	POPOLAZIONE		COMUNI E RISPETTIVE FRAZIONI che costituiscono i mandamenti	POPOLAZIONE		COMUNI E RISPETTIVE FRAZIONI che costituiscono i mandamenti	POPOLAZIONE	
	pre- sente	resi- dente		pre- sente	resi- dente		pre- sente	resi- dente
Nebbianò . . . . .	52	52	<b>CIRCONDARIO DI PISTOJA.</b>		<b>Mand. ° di S. Marcello Pistoiese.</b>			
Martignana . . . . .	183	198						
Botinaccio . . . . .	163	133	<b>1° Mand. ° di Pistoja.</b>		<b>S. Marcello Pistoiese</b>			
Vallecchio . . . . .	463	430						
Lungagnana . . . . .	243	243	Pistoia città . . . . .	12224	12385	San Marcello . . . . .	1118	1197
Ortignano . . . . .	235	269	Porta al Borgo . . . . .	14288	16357	Gavinana . . . . .	436	684
Celi-Aula . . . . .	328	334	<b>Comune di Pistoja (1)</b>		<b>26512</b>		<b>29242</b>	
	9568	9591						
	<b>32774</b>	<b>32917</b>	<b>2° Mand. ° di Pistoja.</b>		<b>Cutigliano</b>			
Mandamento di Scarperia.								
<b>Scarperia</b>			Porta San Marco . . . . .	9733	10294	Cutigliano . . . . .	1041	1155
Scarperia . . . . .	4348	4378	Porta Carratica . . . . .	8323	8338	Piano degli Ontani . . . . .	473	592
Sant'Agata . . . . .	1801	1854	Porta Lucchese . . . . .	6984	7046	Pianosinatico . . . . .	246	266
	6149	6232	<b>Lamporecchio</b>		<b>Piteglio</b>			
<b>Barberino di Mugello</b>								
Barberino di Mugello . . . . .	4813	4958	Lamporecchio . . . . .	2513		Piteglio . . . . .	847	1076
Cavallina . . . . .	3221	3291	San Baronto . . . . .	734	4439	Popiglio . . . . .	1289	1511
Gagliano . . . . .	2187	2240	Porciano . . . . .	538		Orbignano . . . . .	600	347
	10221	10489	Larciano . . . . .	2586		Calamecca . . . . .	425	500
<b>S. Piero a Sieve</b>			Cecina . . . . .	718	4476	Crespole . . . . .	233	236
San Piero a Sieve . . . . .	1575	1626	Castel Martini . . . . .	930			Lanciole . . . . .	
Cornetole . . . . .	354	358	Stabbia . . . . .	106				
Spugnole, Vaglia e Collina	484	484		8725	8975	<b>Sambuca Pistoiese</b>		
Lucigliano, Campiano e				<b>33765</b>	<b>34653</b>			
Petrojo . . . . .	339	329	<b>3° Mandamento di Pistoja. *</b>		<b>Sambuca e S. Pellegrino.</b>			
San Giusto a Fortuna . . . . .	235	236						
Coldaja e Gabbiano . . . . .	173	173	<b>Marliana</b>			Treppio, Terri e Mona-	1700	2273
	3161	3206	Marliana . . . . .	912	1029	chino . . . . .	950	1067
<b>Vaglia</b>			Montagnana . . . . .	759	901	Pavana e Campeda . . . . .	681	900
Vaglia . . . . .	1351	1614	Momigno . . . . .	658	851	Posola, Lagacci o Frassi-	4889	6269
Fontebuona . . . . .	267	273	Casore . . . . .	521	592	gnoni . . . . .	<b>15189</b>	<b>18538</b>
Pratolino . . . . .	1266	1296	Serra . . . . .	451	541	<b>CIRCONDARIO . . . . .</b>		
	3184	3183	Avaglio . . . . .	368	403			
	<b>22715</b>	<b>23110</b>		3669	4317	<b>CIRCONDARIO DI ROCCA S. CASCIANO.</b>	<b>103796</b>	<b>111861</b>
<b>Mand. ° di Sesto Fiorentino.</b>			<b>Montale</b>			<b>Mand. ° di Bagno di Romagna.</b>		
<b>Sesto Fiorentino</b>			Montale . . . . .	2339	2411	<b>Bagno di Romagna</b>		
Sesto . . . . .	5303	5321	San Piero Agliana . . . . .	2193	2203	San Piero in Bagno . . . . .	4339	4415
Colonnata . . . . .	1133	1141	San Nicolò Agliana . . . . .	1283	1281	Bagno . . . . .	3881	3940
Quinto . . . . .	985	983	San Michele Agliana . . . . .	808	811		8220	8355
Querceto . . . . .	1000	1002	Ferruccio . . . . .	585	587	<b>Sorbano</b>		
Padule . . . . .	529	537	Fognano . . . . .	519	597			
Castello . . . . .	1978	1987	Tobbiana . . . . .	935	1136	Sorbano . . . . .	294	314
Quarto . . . . .	712	710		8662	9026	Fezzo . . . . .	191	191
San Silvestro . . . . .	223	229	<b>Serravalle Pistoiese</b>			Rullato . . . . .	193	198
Morello e Gualdo . . . . .	391	379	Serravalle . . . . .	2044	2050	Bucchio . . . . .	71	72
Le Panche . . . . .	584	591	Castellina . . . . .	364	421	Montriolo . . . . .	288	299
Novoli . . . . .	684	689	Vinaeciano . . . . .	459	458	Valbiano . . . . .	154	157
Cercina e Castiglioni . . . . .	699	701	Casal Guidi . . . . .	2996	3002	Montalto . . . . .	167	171
	14224	14270		5863	5931	Pagno Tomba . . . . .	93	94
<b>Brozzi</b>			<b>Tizzana</b>				1451	1496
Brozzi . . . . .	2674	2746	Tizzana . . . . .	2060	2070	<b>Verghereto</b>		
Peretola . . . . .	4035	4126	Quarrata . . . . .	5370	5383			
San Donnino . . . . .	2397	2430	Vignole . . . . .	2706	2701	Verghereto . . . . .	582	608
Quaracchi . . . . .	531	583		10136	10154	Montecoronaro . . . . .	223	267
	9727	9891		<b>28330</b>	<b>29428</b>	Balze . . . . .	594	726
	<b>23951</b>	<b>24161</b>				Alfero . . . . .	1247	1323
<b>CIRCONDARIO . . . . .</b>	<b>524998</b>	<b>524834</b>					2646	2924

(1) Comune di Pistoja: popolazione presente abitanti 51552, residente abitanti 54920.

Segue CIRCOSCRIZIONE DEI MANDAMENTI.

Firenze.

31 dicembre 1881.

COMUNI E RISPETTIVE FRAZIONI che costituiscono i mandamenti	POPOLAZIONE		COMUNI E RISPETTIVE FRAZIONI che costituiscono i mandamenti	POPOLAZIONE		COMUNI E RISPETTIVE FRAZIONI che costituiscono i mandamenti	POPOLAZIONE	
	pre- sente	resi- dente		pre- sente	resi- dente		pre- sente	resi- dente
<b>Mandamento di Galeata.</b>			<b>CIRCONDARIO DI S. MINIATO.</b>			<b>Vinci</b>		
<b>Galeata</b>			<b>Mandamento di Castelfiorentino.</b>			Vinci . . . . .	2413	2439
Galeata . . . . .	1615	1627	<b>Castelfiorentino</b>			Vitolini . . . . .	1946	1961
Pianetto . . . . .	602	607	Castelfiorentino . . . . .	4387	4398	Spicchio . . . . .	1131	1164
Strada . . . . .	877	863	Cambiano . . . . .	1196	1125	Sovigliano . . . . .	1006	1010
Fronticella . . . . .	988	992	Dogana . . . . .	1324	1355	Villa . . . . .	651	653
	4082	4094	Petrazzi . . . . .	526	512		7147	7227
<b>Premilcuore</b>			Castelnuovo . . . . .	1163	1154		<b>39853</b>	<b>40091</b>
Premilcuore . . . . .	1577	1612	Cojano . . . . .	344	336			
Montalzo . . . . .	559	555		8880	8880	<b>Mandamento di Fucecchio.</b>		
Corniole . . . . .	1102	1159	<b>Certaldo</b>			<b>Fucecchio</b>		
	3238	3326	Certaldo . . . . .	3877	3859	Fucecchio . . . . .	5866	5931
<b>S. Sofia</b>			Casale . . . . .	842	824	San Pierino . . . . .	650	649
Santa Sofia . . . . .	1513	1618	Sciano . . . . .	1310	1303	Calle . . . . .	1069	1057
San Martino . . . . .	235	229	Piano e Luja . . . . .	1750	1738	Torre . . . . .	757	749
Raggio . . . . .	31	31		7779	7724	Massarola . . . . .	881	878
Monteguidi . . . . .	15	16	<b>Montajone</b>			Galleno . . . . .	1025	1105
Isola . . . . .	383	381	Montajone . . . . .	2647	2650	Querce . . . . .	707	736
Camposonardo . . . . .	320	330	Gambassi . . . . .	2592	2453		10925	11105
Spescia . . . . .	228	250	Varna e Catignano . . . . .	1005	993	<b>Castelfranco di Sotto . . . . .</b>	4621	4741
Cabelli . . . . .	157	162	Castagno . . . . .	508	508	<b>S. Croce sull'Arno</b>		
Berleta . . . . .	179	181	Tano . . . . .	841	914	Santa Croce sull'Arno . . . . .	4472	4545
Biserno . . . . .	234	217	San Vivaldo . . . . .	204	215	Staffoli . . . . .	1090	1128
Ridracoli . . . . .	24	24	Castelfalsi . . . . .	815	823	Orentano . . . . .	1007	1090
San Paolo . . . . .	107	107	Tonda e Sughera . . . . .	432	430		6569	6763
	3526	3546	Collegalli . . . . .	455	467			
	<b>10846</b>	<b>10966</b>		9299	9488	<b>S. Maria in Monte</b>		
<b>Mandamento di Modigliana.</b>				<b>25958</b>	<b>26092</b>	Santa Maria in Monte . . . . .	4939	5031
<b>Modigliana</b>			<b>Mandamento di Empoli.</b>			Monte Calvoli . . . . .	1418	1439
Modigliana . . . . .	6929	6321	<b>Empoli</b>				6387	6470
Borgo Violano . . . . .	119	129	Empoli . . . . .	7310	7237		<b>28502</b>	<b>29079</b>
	7048	7050	Ponorme . . . . .	2588	2596	<b>Mandamento di S. Miniato.</b>		
<b>Tredozio . . . . .</b>	3293	3466	Santa Maria a Ripa . . . . .	1901	1921	<b>S. Miniato</b>		
	<b>10341</b>	<b>10516</b>	Pagnana . . . . .	1717	1751	San Miniato . . . . .	2179	2189
<b>Mand.º di Rocca S. Casciano.</b>			Monterappoli . . . . .	3179	3169	Crocetta . . . . .	993	987
<b>Rocca S. Casciano . . . . .</b>	4000	3997	S. Donato in Val di Botte	625	627	Cigoli . . . . .	1563	1592
<b>Dovadola . . . . .</b>	2782	2797	Santa Maria oltre Orme.	167	169	Ponte a Evola . . . . .	1072	1081
<b>Portico di Romagna</b>				17487	17530	Stibbio . . . . .	1464	1476
Portico . . . . .	1025	1079	<b>Cerreto Guidi</b>			San Romano . . . . .	809	844
Bocconi . . . . .	487	504	Cerreto Guidi . . . . .	2220	2217	Bucciano . . . . .	859	861
San Benedetto . . . . .	1202	1242	Lazzeretto . . . . .	849	849	Balconevisi . . . . .	995	1002
	2714	2825	Bassa . . . . .	1334	1341	Cusignano . . . . .	917	918
<b>Terra del Sole e Castro-</b>			Stabbia . . . . .	1872	1894	San Quintino . . . . .	749	742
<b>caro</b>				6275	6301	Pino . . . . .	1036	1035
Territorio di Converselle . . . . .	862	881	<b>Capraja e Limite</b>			Calenzano . . . . .	758	758
Territorio del Sole			Limite . . . . .	1215	1252	Isola . . . . .	927	944
Bagnolo . . . . .	291	291	Castellina . . . . .	503	508	San Pietro alle Fonti . . . . .	1424	1423
Santa Maria in Valle . . . . .	169	168	Castra . . . . .	342	340	Pinochio . . . . .	984	938
Castrocaro . . . . .	199	199	Pulignano . . . . .	171	169		16739	16850
Virano . . . . .	59	59	Capraja . . . . .	850	858	<b>Montopoli in Valdarno</b>		
Pieve Salutare S. Antonio in Gualdo . . . . .	1963	1977	San Martino . . . . .	96	99	Montopoli . . . . .	1839	1840
San Giovanni in Volpinara . . . . .	162	162		3177	3226	San Romano . . . . .	931	953
Marsignano . . . . .	287	287	<b>Montelupo Fiorentino</b>			Capanno . . . . .	910	907
Sadurano . . . . .	87	87	Montelupo . . . . .	1703	1722		3680	3680
	21	21	San Miniato . . . . .	828	829		<b>20419</b>	<b>20530</b>
	18	18	Ambrogiana . . . . .	1160	1183		<b>114732</b>	<b>115792</b>
	4250	4279	Fibbiana . . . . .	720	722			
	<b>13746</b>	<b>13898</b>	Santa Montana . . . . .	568	562			
			San Vito . . . . .	307	311			
			Pulica . . . . .	481	478			
<b>CIRCONDARIO . . . . .</b>	<b>47250</b>	<b>48155</b>		5767	5807			



Segue **CIRCOSCRIZIONE DEI MANDAMENTI.**

Foggia -- Forlì.

31 dicembre 1881.

COMUNI E RISPETTIVE FRAZIONI che costituiscono i mandamenti	POPOLAZIONE		COMUNI E RISPETTIVE FRAZIONI che costituiscono i mandamenti	POPOLAZIONE		COMUNI E RISPETTIVE FRAZIONI che costituiscono i mandamenti	POPOLAZIONE	
	pre- sente	resi- dente		pre- sente	resi- dente		pre- sente	resi- dente
Mand.° di S. Giovanni Rotondo.			Mandamento di Serracapriola.			Mand.° di Torre Maggiore.		
<b>S. Giovanni Rotondo . . .</b>	<b>8470</b>	<b>8312</b>	<b>Serracapriola . . . . .</b>	5616	5619	<b>Torre Maggiore . . . . .</b>	8425	8311
Mand.° di S. Marco in Lamis.			<b>Chieuti . . . . .</b>	1707	1620	<b>S. Paolo di Civitate . . . .</b>	2659	2698
<b>S. Marco in Lamis . . . .</b>	15440	15579	Isole di Tremiti (1)				<b>11084</b>	<b>11009</b>
<b>Rignano Garganico . . . .</b>	1886	1804	San Nicola . . . . .	489	433	Mand.° di Vico del Gargano.		
	<b>17326</b>	<b>17383</b>	San Domino . . . . .	22	22	<b>Vico del Gargano . . . . .</b>	8365	8392
Mand.° di S. Nicandro Garganico.			Capraja . . . . .	7	7	<b>Peschici . . . . .</b>	2670	2492
<b>S. Nicandro Garganico . .</b>	<b>8257</b>	<b>8307</b>		518	462		<b>11035</b>	<b>10884</b>
Mandamento di S. Severo.				<b>7841</b>	<b>7701</b>	CIRCONDARIO . . . . .	<b>138598</b>	<b>136875</b>
<b>S. Severo . . . . .</b>	<b>20382</b>	<b>19582</b>				PROVINCIA . . . . .	<b>356267</b>	<b>351235</b>

(1) Colonia penale non eretta a Comune nè dipendente da alcun Comune.

**PROVINCIA DI FORLÌ.**

CIRCONDARIO DI CESENA.						Mandamento di Savignano di Romagna.		
1° Mandamento di Cesena. (Nord)			San Vittore . . . . .	1970	1978	Savignano . . . . .	3655	3670
<b>Cesena (in parte) (1)</b>			San Giuseppe (in parte).	781	781	Finicino . . . . .	517	520
Città in parte, e sobborghi di Porta Romana in parte, Porta Cavour, Porta Trova e Porta Fiume in parte . . . . .	9721	9752	Bagnolo (id.) . . . . .	116	118	Capanni . . . . .	389	383
Pornasaccia . . . . .	1852	1860	Casale . . . . .	2112	2114		4561	4579
Osteriaccia . . . . .	2082	2091	Borello . . . . .	3055	3066	<b>Gambettola . . . . .</b>	1883	1883
Casone . . . . .	232	234	<b>Montiano</b>			<b>Gatteo . . . . .</b>	3267	3313
Macerone . . . . .	1603	1603	Montiano . . . . .	1149	1197	<b>Longiano . . . . .</b>	3587	3690
San Giuseppe (in parte).	1389	1391	Montenovo . . . . .	587	614	<b>S. Mauro di Romagna. . .</b>	2388	2400
San Giorgio . . . . .	2709	2719		1736	1811		<b>15686</b>	<b>15865</b>
Bagnolo (in parte) . . . .	3121	3130	<b>Roversano</b>			<b>Mandamento di Sogliano al Rubicone.</b>		
<b>Cesenatico</b>			Roversano . . . . .	494	495	Sogliano al Rubicone e		
Cesenatico con Marina e Borella . . . . .	3241	3250	Castiglione . . . . .	193	193	Strigara . . . . .	2189	2192
Villalta e Cella . . . . .	1109	1119	Taverna e Rio Fratti . .	1220	1226	Montegelli e Riopetra . .	675	676
Bagnarola di sopra e di sotto . . . . .	1019	1030		1907	1914	Montetiffi e Pietra del- l'Uso . . . . .	1197	1203
Sala . . . . .	1208	1216		19157	19337	Montebello . . . . .	939	952
	6577	6615	Mand.° di Mercato Saraceno.			Rontagnano, Monte Petra e Savignano di Rigo . .	1582	1586
	<b>29286</b>	<b>29398</b>	<b>Mercato Saraceno</b>				6582	6609
2° Mandamento di Cesena. (Sud)			Mercato Saraceno . . . .	1223	1221	<b>Borghi</b>		
<b>Cesena (in parte) (1)</b>			San Damiano . . . . .	564	565	Borghi e Tribola . . . . .	1289	1314
Città in parte, e sobborghi di Porta Romana in parte, Porta Fiume in parte, e Porta Santa Maria . . . . .	7480	7555	Monte Castello . . . . .	590	583	San Giovanni in Galilea.	1036	1062
			Monte Sasso . . . . .	501	500		2325	2376
			Taibo . . . . .	1021	1021			
			Ciola . . . . .	914	918			
			Linaro . . . . .	813	816			
			Boratella . . . . .	1758	1770			
			Bora e Borgo Paglia . .	848	860			
			Tornano e Serra . . . . .	523	525			
				8755	8785			
			<b>Sarsina</b>					
			Sarsina . . . . .	1016	1012			
			Turrito . . . . .	214	215			
			Tivo . . . . .	702	704			
			Castel d'Alfero . . . . .	41	41			
			Ranchio . . . . .	748	758			
			Rivoschio vecchio . . . .	618	620			
				3339	3350			
				<b>12094</b>	<b>12135</b>			

(1) Comune di Cesena: popolazione presente abitanti 38223, residente abitanti 38395.



Segue CIRCOSCRIZIONE DEI MANDAMENTI.

31 dicembre 1881.

Forlì.

COMUNI E RISPETTIVE FRAZIONI che costituiscono i mandamenti	POPOLAZIONE		COMUNI E RISPETTIVE FRAZIONI che costituiscono i mandamenti	POPOLAZIONE		COMUNI E RISPETTIVE FRAZIONI che costituiscono i mandamenti	POPOLAZIONE	
	pre- sente	resi- dente		pre- sente	resi- dente		pre- sente	resi- dente
<b>Roncofreddo</b>			<b>Mandamento di Meldola.</b>			<b>Sant'Andrea . . . . .</b>	<b>2127</b>	<b>2135</b>
Roncofreddo . . . . .	1731	1735				Crocefisso . . . . .	1896	1896
Monteleone . . . . .	504	508	<b>Meldola</b>			Castellaccio . . . . .	826	836
Ciolaralda . . . . .	168	169	Meldola . . . . .	4800	4816	Viserba . . . . .	796	794
Sorrivoli . . . . .	458	458	Ricò . . . . .	863	863	Cà Montanari . . . . .	1546	1577
Ardiano . . . . .	400	402	Vitignano . . . . .	618	618	Tomba Nova . . . . .	2241	2257
Diolaguardia . . . . .	204	205				Gajofana . . . . .	1219	1221
Montecodruzzo . . . . .	709	721				Santa Giustina . . . . .	3512	3505
	4174	4199	<b>Fiumana</b>			Cà Torsani . . . . .	971	975
	<b>13081</b>	<b>13184</b>	Fiumana . . . . .	569	580	Corpolò . . . . .	1190	1200
<b>CIRCONDARIO . . . . .</b>	<b>89304</b>	<b>89919</b>	Recche . . . . .	171	178	Riccione . . . . .	2174	2228
			Sadurano . . . . .	292	292	Bordonchio . . . . .	881	880
				1032	1050	Bellaria . . . . .	1386	1386
			<b>Teodorano</b>				37078	37673
			Teodorano . . . . .	2859	2868	<b>Verucchio</b>		
			Pedrella superiore . . . . .	137	137	Verucchio . . . . .	2228	2306
				2996	3005	La Villa . . . . .	1335	1381
				<b>10309</b>	<b>10352</b>		3563	3687
			<b>CIRCONDARIO . . . . .</b>	<b>74351</b>	<b>74359</b>		<b>40641</b>	<b>41360</b>
						<b>Mandamento di Saludecio.</b>		
<b>CIRCONDARIO DI FORLÌ.</b>						<b>Saludecio</b>		
<b>Mandamento di Bertinoro.</b>						Saludecio . . . . .	3041	3226
<b>Bertinoro</b>						Meleto . . . . .	568	616
Bertinoro . . . . .	3474	3415				Cereto . . . . .	454	486
Polenta . . . . .	1302	1301					4063	4398
Capocolle . . . . .	1612	1625	<b>CIRCONDARIO DI RIMINI.</b>			<b>Gemmano</b>		
	6988	6941				Gemmano . . . . .	1443	1543
<b>Forlimpopoli</b>						Onferno . . . . .	668	691
Forlimpopoli . . . . .	2266	2312				Santa Maria del Piano . . . . .	311	321
Sant'Andrea in Rossano . . . . .	1831	1828					2422	2555
Selbragnone . . . . .	1413	1410				<b>Mondaino</b>		
	5510	5550				Mondaino . . . . .	1516	1580
	<b>12498</b>	<b>12491</b>				Montespino . . . . .	361	365
<b>Mand.° di Civitella di Romagna.</b>							1877	1945
<b>Civitella di Romagna</b>						<b>Monte Fiorito . . . . .</b>	<b>2895</b>	<b>3024</b>
Civitella di Romagna . . . . .	2855	2848				<b>Monte Gridolfo . . . . .</b>	<b>1035</b>	<b>1058</b>
Cusercoli . . . . .	903	910				<b>S. Giovanni in Marignano .</b>		
Voltre . . . . .	1031	1037				S. Giovanni in Marignano . . . . .	2180	2340
Civorio . . . . .	230	231				Santa Maria Pietrafitta . . . . .	603	659
Montevescovo . . . . .	281	281				Moscolo . . . . .	562	671
	5500	5597				Brescia . . . . .	167	185
<b>Mortano</b>						Cattolica . . . . .	2404	2512
Mortano . . . . .	183	175					5916	6567
San Giacomo in Meleto . . . . .	183	187					18208	19347
Raggio . . . . .	95	95				<b>Mandamento</b>		
Collina di Pondo . . . . .	310	310				<b>di S. Arcangelo di Romagna.</b>		
Spinello . . . . .	665	665				<b>S. Arcangelo di Romagna</b>		
Buggiana . . . . .	96	96				Sant'Arcangelo . . . . .	6802	6974
Cigno . . . . .	152	151				Sant'Ermete . . . . .	1599	1680
Seguno . . . . .	205	208					8401	8634
Bucchio . . . . .	88	94				<b>Poggio Berni</b>		
Crocedevoli . . . . .	7	7				Poggio Berni . . . . .	426	445
	1984	1988				Borgo di Camerano . . . . .	568	581
<b>Predappio</b>						Trebbio . . . . .	517	581
Predappio . . . . .	2613	2590					1511	1557
Dovia . . . . .	713	716				<b>Scorticata . . . . .</b>	<b>1121</b>	<b>1127</b>
	3326	3306					<b>11033</b>	<b>11318</b>
	<b>10610</b>	<b>10601</b>				<b>CIRCONDARIO . . . . .</b>	<b>87455</b>	<b>90456</b>
<b>Mandamento di Forlì.</b>						<b>PROVINCIA . . . . .</b>	<b>251110</b>	<b>254734</b>
<b>Forlì</b>								
Forlì . . . . .	16016	16024						
Borgo Mazzini . . . . .	10365	10351						
Sobborgo Schiavonia . . . . .	4086	4034						
Sobborgo Ravaldino . . . . .	6160	6154						
Carpinello . . . . .	4357	4352						
	<b>40934</b>	<b>40915</b>						

Segue CIRCOSCRIZIONE DEI MANDAMENTI.

Genova.

31 dicembre 1881.

COMUNI E RISPETTIVE FRAZIONI che costituiscono i mandamenti		POPOLAZIONE		COMUNI E RISPETTIVE FRAZIONI che costituiscono i mandamenti		POPOLAZIONE		COMUNI E RISPETTIVE FRAZIONI che costituiscono i mandamenti		POPOLAZIONE	
		pre- sente	resi- dente			pre- sente	resi- dente			pre- sente	resi- dente
<b>PROVINCIA DI GENOVA.</b>											
<b>CIRCONDARIO DI ALBENGA.</b>											
<b>Mandamento di Alassio.</b>					Bassi . . . . .	101	112	<b>Stellanello</b>			
<b>Alassio</b>					Costa . . . . .	79	87	Rossi . . . . .	152	151	
Moglio . . . . .	4007	4307			Carpeneta . . . . .	69	78	Albareto . . . . .	69	68	
Solva . . . . .	760	778			Poggio . . . . .	56	65	Canneto . . . . .	90	80	
Caso . . . . .	320	332			Berrioli . . . . .	56	59	Costa San Lorenzo . . . . .	48	48	
	113	100			Praetto . . . . .	47	54	Armati . . . . .	285	290	
	5200	5517			Gazzo . . . . .	47	52	Borgo Sozzo . . . . .	115	114	
<b>Laigueglia . . . . .</b>	938	1129			Val dei Serri . . . . .	46	49	Giani . . . . .	117	114	
	<b>6138</b>	<b>6646</b>				681	753	Caglio . . . . .	114	113	
<b>Mandamento di Albenga.</b>					<b>Garlenda</b>			Ciccioni . . . . .	122	123	
<b>Albenga</b>					Garlenda . . . . .	306	316	Bossaneto . . . . .	110	106	
Leca . . . . .	3199	3220			Villa . . . . .	97	102	Villarelli . . . . .	134	142	
San Fedele . . . . .	474	490			Castelli . . . . .	132	141	Costa Santa Maria . . . . .	87	91	
Bastia . . . . .	251	248			Paravenna . . . . .	134	133	Villalunga . . . . .	302	315	
Lusignano . . . . .	556	581				669	692		1745	1758	
	247	241			<b>Nasino</b>			<b>Testico</b>			
	4727	4780			Nasino . . . . .	331	357	Testico . . . . .	124	120	
<b>Arnasco</b>					Borgo . . . . .	50	61	Dani . . . . .	101	95	
Arnasco . . . . .	261	261			Costa e Vignoletto . . . . .	204	224	Poggio Bottaro . . . . .	113	117	
Menosio . . . . .	216	237			Vignolo . . . . .	152	167		338	332	
Bezzo . . . . .	78	83				737	809	<b>Vellego</b>			
	555	581			<b>Onzo</b>			Vellego . . . . .	326	323	
<b>Borghetto Santo Spirito . . . . .</b>	650	654			Onzo . . . . .	146	149	Genlego . . . . .	255	243	
<b>Campochiesa</b>					Costa . . . . .	138	138	Vicestro . . . . .	230	223	
Campochiesa . . . . .	251	260			Fontani . . . . .	40	42	Degna . . . . .	811	789	
Salea . . . . .	259	264			Tomel . . . . .	11	11		6021	6197	
	510	524			Varao superiore . . . . .	62	63	<b>Mandamento di Calizzano.</b>			
<b>Castelbianco</b>					Varao inferiore . . . . .	25	26	<b>Calizzano</b>			
Vesallo . . . . .	323	360			Menezzo . . . . .	78	81	Calizzano . . . . .	464	483	
Veravo . . . . .	247	277				500	510	Pasquale . . . . .	346	355	
Coletta . . . . .	123	138			<b>Ortovero</b>			Codevilla . . . . .	45	45	
Orexine . . . . .	107	114			La Strà . . . . .	275	280	Bosco . . . . .	235	235	
	800	889			Pogli . . . . .	235	260	Ghiaje . . . . .	127	127	
<b>Castelvecchio di Rocca Barbena</b>					Villa . . . . .	93	90	Valle . . . . .	266	267	
Castelvecchio . . . . .	433	476			Pozzo . . . . .	94	93	Frassino . . . . .	315	318	
Vecersio . . . . .	211	243			Campi . . . . .	44	50	Mereta . . . . .	294	294	
	644	719				741	773	Caragna . . . . .	232	235	
<b>Cenesi . . . . .</b>	163	202			<b>Vendone</b>			Caragnetta . . . . .	70	70	
<b>Ceriale</b>					Lenzo . . . . .	107	126	Vetria . . . . .	264	285	
Ceriale . . . . .	902	887			Cantone . . . . .	112	128	Maritani . . . . .	69	71	
Peagna . . . . .	187	187			Curena . . . . .	165	188	Barbasiria . . . . .	128	138	
	1089	1074			Castellaro . . . . .	161	185	Zerboraglia . . . . .	31	32	
<b>Cisano sul Neva . . . . .</b>	440	476				545	627		2886	2955	
<b>Erlì</b>					<b>Villanova d'Albenga</b>			<b>Bardinetto</b>			
Pannizzara . . . . .	78	85			Villanova . . . . .	768	861	Bardinetto . . . . .	491	552	
Isole . . . . .	52	60			Marta . . . . .	140	154	Strada . . . . .	301	330	
Negri . . . . .	15	17			Ligo . . . . .	167	174	Frascò . . . . .	105	113	
Caffari . . . . .	35	37			Bossoleto . . . . .	74	79	Muschietto . . . . .	60	65	
						1149	1268	Brigneta . . . . .	87	95	
					<b>Zuccarello</b>				1044	1155	
					Zuccarello . . . . .	575	628	<b>Massimino</b>			
					Conscente . . . . .	290	237	Borgo San Donato . . . . .	90	90	
						805	865	San Pietro . . . . .	156	156	
					<b>Mandamento di Andora.</b>			Villa . . . . .	186	186	
					Andora . . . . .	1858	1950		432	432	
					<b>Casanova Lerrone</b>				4362	4542	
					Casanova . . . . .	737	786				
					Bassanico . . . . .	172	133				
					Marmoreo . . . . .	267	289				
					Bosco . . . . .	93	100				
						1269	1368				

Segue CIRCOSCRIZIONE DEI MANDAMENTI.

31 dicembre 1881.

Genova.

COMUNI E RISPETTIVE FRAZIONI che costituiscono i mandamenti		POPOLAZIONE		COMUNI E RISPETTIVE FRAZIONI che costituiscono i mandamenti		POPOLAZIONE		COMUNI E RISPETTIVE FRAZIONI che costituiscono i mandamenti		POPOLAZIONE			
		pre- sente	resi- dente			pre- sente	resi- dente			pre- sente	resi- dente		
<b>Mandamento di Finale Borgo.</b>				<b>Mandamento di Pietra Ligure.</b>				<b>CIRCONDARIO DI CHIAVARI.</b>					
<b>Finale Borgo</b>				<b>Pietra Ligure . . . . .</b>				<b>Mandamento di Borzonasca.</b>					
Finale Borgo . . . . .	2319	2636		2007	2137								
Monticello . . . . .	343	448				<b>Borzonasca</b>							
Perti . . . . .	468	558				Borzonasca . . . . . 1058 1128							
Gorra . . . . .	797	1016				Levaggi . . . . . 407 451							
	3927	4658				Caregli . . . . . 562 615							
<b>Calice Ligure</b>				<b>Bardino Nuovo</b>									
Calice . . . . .	980	1063				San Sebastiano e Lazza- rini . . . . . 76 81							
Carbuta . . . . .	596	627				Bosii . . . . . 98 108							
	1576	1690				Madonna della Neve . . . . . 72 77							
<b>Finale Marina . . . . .</b>				<b>Bardino Vecchio</b>									
	3258	3625				Narii . . . . . 97 101							
<b>Finale Pia</b>				<b>Piazza e Folchi . . . . .</b>									
Finale Pia . . . . .	854	854				Briffi, Ferrari e Aicardi . . . . . 129 134							
Calvisio . . . . .	500	502				Costino . . . . . 79 79							
Varigotti . . . . .	485	505				Grassi . . . . . 38 38							
	1839	1861											
<b>Orco Fegligno</b>				<b>Borgio</b>									
Feglino . . . . .	618	678				San Sebastiano . . . . . 242 243							
Orco . . . . .	409	464				San Pietro . . . . . 205 204							
	1027	1142											
<b>Rialto</b>				<b>Giustenice</b>									
Rialto . . . . .	581	692				Valsorda . . . . . 86 97							
Vene . . . . .	282	329				Foresto . . . . . 126 130							
	863	1021				Costa . . . . . 81 88							
	12490	13997				Villa . . . . . 139 158							
<b>Mandamento di Loano.</b>				<b>Magliolo</b>									
<b>Loano</b>				<b>Magliolo . . . . .</b>									
Loano . . . . .	3056	3338				Cesii . . . . . 67 67							
Castello . . . . .	249	261				Inavecchia e Canova . . . . . 150 150							
Mazzocchi . . . . .	199	209				Isallo a levante . . . . . 204 215							
Mereti . . . . .	118	116				Isallo a ponente . . . . . 247 249							
Verzi Pietra . . . . .	355	354											
	3977	4278				1137 1154							
<b>Balestrino</b>				<b>Ranzi Pietra . . . . .</b>									
Balestrino . . . . .	388	424				324 311							
Poggio . . . . .	133	143				<b>Tovo San Giacomo</b>							
Cuneo . . . . .	66	70				<b>Chiesa e Morelli . . . . .</b>							
Bergalla . . . . .	122	129				126 128							
Carpe . . . . .	217	217				Ferrari e Bronati . . . . . 114 118							
	926	983				Giorni e Neirone . . . . . 117 127							
<b>Boissano</b>				<b>Verezzi</b>									
Boissano . . . . .	32	34				Poggio e Boragni . . . . . 262 270							
Baroni . . . . .	25	25				619 643							
Bonfanti . . . . .	13	13				<b>Verezzi</b>							
Pozzo . . . . .	49	49				Verezzi . . . . . 116 116							
Sottani . . . . .	24	24				Crosa . . . . . 119 117							
Bosseri . . . . .	54	54				Roccaro . . . . . 64 63							
Gandolfi . . . . .	48	50				Poggio . . . . . 30 30							
Cavi . . . . .	43	44				329 326							
Gandarini . . . . .	39	24				6624 6897							
Berruti . . . . .	56	56				<b>CIRCONDARIO . . . . .</b>							
Mogli . . . . .	24	24				57506 61271							
Pogli . . . . .	18	18											
	425	415											
<b>Toirano</b>				<b>S. Colombano Certenoli</b>									
Toirano . . . . .	855	849				San Colombano . . . . . 587 735							
Barescione . . . . .	188	182				Certenoli . . . . . 1003 1168							
Dari . . . . .	95	89				Aveglio . . . . . 439 673							
	1138	1120				Romaggi . . . . . 190 196							
	6466	6796				Villa Oneto e Camposasco . . . . . 665 772							
<b>Mandamento di Chiavari.</b>				<b>Carasco</b>									
				<b>Carasco . . . . .</b>									
				333 341				San Pietro di Sturla . . . . . 278 311					
				Rivarola . . . . . 395 416				Graveglia . . . . . 288 307					
				Santa Maria di Sturla . . . . . 276 300				Paggi . . . . . 288 319					
				1853 1994									
				<b>S. Ruffino di Levi</b>									
				San Ruffino di Levi . . . . . 341 370				Costalunga . . . . . 324 339					
				Solaro . . . . . 308 320				San Bartolommeo . . . . . 395 397					
				Curlo . . . . . 164 164				1532 1590					
				19471 21218									

Segue CIRCOSCRIZIONE DEI MANDAMENTI.

Genova.

31 dicembre 1881.

COMUNI E RISPETTIVE FRAZIONI che costituiscono i mandamenti	POPOLAZIONE		COMUNI E RISPETTIVE FRAZIONI che costituiscono i mandamenti	POPOLAZIONE		COMUNI E RISPETTIVE FRAZIONI che costituiscono i mandamenti	POPOLAZIONE	
	pre- sente	resi- dente		pre- sente	resi- dente		pre- sente	resi- dente
<b>Mandamento di Cicagna.</b>			Costasecca . . . . .	38	40	<b>Mand. ° di S. Stefano d'Aveto.</b>		
<b>Cicagna</b>			Croce . . . . .	92	111	<b>S. Stefano d'Aveto</b>		
Ponte . . . . .	414	415	Lencisa . . . . .	61	81	Santo Stefano . . . . .	657	786
Prato . . . . .	194	233	Sorbora . . . . .	16	24	Pievetta . . . . .	223	248
Pendola . . . . .	46	52	Soglio Cerreto . . . . .	69	82	Allegrezze . . . . .	239	309
Pianezza . . . . .	163	171	Villa di Soglio . . . . .	57	62	Alpicella . . . . .	418	488
Monleone . . . . .	519	576	Costa di Soglio . . . . .	183	209	Ascona . . . . .	143	165
Trino . . . . .	191	208	Zucarello . . . . .	60	67	Alpejana . . . . .	660	783
Casottana . . . . .	297	321	Casareggio . . . . .	95	130	Ambozasco . . . . .	531	619
Ceriallo . . . . .	281	332	Pian de'Ratti . . . . .	195	221	Rezoaglio . . . . .	464	607
Serra . . . . .	345	375		1451	1718	Villanoe . . . . .	269	288
	2450	2683		16846	19680	Magnasco . . . . .	378	424
<b>Coreglia di Fontanabona</b>			<b>Mandamento di Lavagna.</b>			Brignole . . . . .	353	442
Coreglia . . . . .	486	658	<b>Lavagna</b>			Cabanne . . . . .	561	596
Canevale . . . . .	322	416	Lavagna . . . . .	5222	5267	Priosa . . . . .	354	423
Dezerega . . . . .	216	257	Centaura . . . . .	1071	1069		5280	6178
	1024	1331	Cavi . . . . .	430	440	<b>Mandamento di Sestri Levante.</b>		
<b>Favale di Malvaro</b>			Barassi . . . . .	252	252	<b>Sestri Levante</b>		
Pian di Malvaro . . . . .	160	176		6975	7028	Sestri Levante . . . . .	2325	2731
Favà, Scoglio e Monta . . . . .	139	165	<b>Cogorno</b>			Santo Stefano . . . . .	1190	1224
Priagna . . . . .	103	127	Cogorno . . . . .	2022	2150	San Bartolommeo . . . . .	1881	1922
Assereto . . . . .	216	242	Braccanecca . . . . .	506	539	Santa Margherita . . . . .	393	393
Malvaro . . . . .	113	135	San Salvatore . . . . .	556	591	San Bernardo . . . . .	328	330
Ortigaro . . . . .	65	82	Monticelli . . . . .	720	767	Trigoso . . . . .	1828	1854
Piano . . . . .	111	130		3804	4047	Santa Vittoria . . . . .	1148	1196
Alvari . . . . .	193	221	<b>Nè</b>			Loto . . . . .	257	270
Castello . . . . .	285	316	Chiesanuova . . . . .	730	783		9650	9920
Canavissolo . . . . .	73	78	Nè . . . . .	828	896	<b>Casarza Ligure</b>		
Monteghirfo . . . . .	192	212	Pontori . . . . .	216	241	Casarza . . . . .	962	1011
Arena . . . . .	70	94	Repia . . . . .	660	768	Verici . . . . .	161	168
	1726	1968	Arzeno . . . . .	236	265	Cardini . . . . .	147	150
<b>Lorsica</b>			Nascio . . . . .	329	367	Massasco e Battilana . . . . .	205	214
Lorsica . . . . .	583	612	Zerli . . . . .	459	502	Bargone e Costa . . . . .	547	475
Figarolo . . . . .	291	335	Sambuceto . . . . .	160	174		2022	2018
Verzi . . . . .	415	466	Caminata . . . . .	457	507	<b>Castiglione Chiavarese</b>		
Castagneto . . . . .	209	233		4075	4593	Castiglione Chiavarese . . . . .	696	689
Monteghirfo . . . . .	110	129	<b>Mandamento di Rapallo.</b>			Missano . . . . .	488	473
Barbagelata . . . . .	49	58	<b>Rapallo</b>			San Pietro Frascati . . . . .	304	301
Costafinale . . . . .	86	99	Rapallo . . . . .	5439	5372	Campei . . . . .	253	252
Scorticata . . . . .	50	57	San Michele . . . . .	934	957	Masso . . . . .	196	195
Pian della Chiesa . . . . .	48	87	San Pietro . . . . .	744	740	Velva . . . . .	363	359
	1841	2076	Santa Maria . . . . .	735	800		2300	2269
<b>Lumarzo</b>			San Massimo . . . . .	431	455	<b>Moneglia</b>		
Lumarzo . . . . .	828	908	San Maurizio di Monte . . . . .	428	413	Santa Croce, Litorno e . . . . .		
Tasso . . . . .	1203	1209	Sant'Andrea di Foggia . . . . .	545	545	Lemoglio . . . . .	984	1003
Pannesi . . . . .	524	563	San Quirico di Assereto . . . . .	377	369	San Giorgio . . . . .	650	680
Vallebona . . . . .	235	243	San Martino di Noceto . . . . .	486	491	San Saturnino, Comoglio, . . . . .	600	601
Boasi . . . . .	188	191		10179	10142	Tessi e Bracco . . . . .		
	2978	3114	<b>Portofino</b> . . . . .	1125	1266		2234	2284
<b>Mocconesi</b>			<b>S. Margherita Ligure</b>				16206	16491
Mocconesi . . . . .	1003	1163	Santa Margherita . . . . .	4890	5648	<b>Mandamento di Varese Ligure.</b>		
Cornia . . . . .	828	975	San Siro . . . . .	656	750	<b>Varese Ligure</b>		
Gattorna . . . . .	396	434	Santa Maria di Nosarego . . . . .	716	753	Varese . . . . .	2538	2749
	2227	2572	San Lorenzo della Costa . . . . .	1000	1267	Porciorasco . . . . .	109	120
<b>Neirone</b>				7262	8418	Teviglio . . . . .	375	380
Neirone e Rosasco . . . . .	933	1342	<b>Zoagli</b>			Caranza . . . . .	524	547
Ogno . . . . .	769	938	San Martino . . . . .	1389	1536	San Pietro Vara . . . . .	610	658
Roccatagliata . . . . .	853	1245	Sant'Ambrogio . . . . .	786	905	Scurtabò . . . . .	713	776
Uri e Lezzarnola . . . . .	614	693	Rovereto . . . . .	591	632	Valletti . . . . .	310	324
	3149	4218	Semorile . . . . .	323	363	Buto . . . . .	218	219
<b>Orero</b>				3039	3436	Salino . . . . .	224	234
Orero . . . . .	339	406	<b>Mandamento di Varese Ligure.</b>			Costola . . . . .	285	295
Isolona . . . . .	128	150	<b>Sestri Levante</b>			Comunaglia . . . . .	1076	1262
Pianmegorino . . . . .	118	135	Sestri Levante . . . . .	21605	23262	Casago . . . . .	382	418
						Montale . . . . .	192	203
							7556	8185

Segue CIRCOSCRIZIONE DEI MANDAMENTI.

31 dicembre 1881.

Genova.

COMUNI E RISPETTIVE FRAZIONI che costituiscono i mandamenti		POPOLAZIONE		COMUNI E RISPETTIVE FRAZIONI che costituiscono i mandamenti		POPOLAZIONE		COMUNI E RISPETTIVE FRAZIONI che costituiscono i mandamenti		POPOLAZIONE	
		pre- sente	resi- dente			pre- sente	resi- dente			pre- sente	resi- dente
<b>Maissana</b>				5° Mandamento di Genova. (Prè).				<b>Quarto al Mare</b>			
Maissana . . . . .	154	190		Genova città (in parte)	17518	17303		Curletto . . . . .	1022	1035	
Santa Maria . . . . .	228	263					San Girolamo . . . . .	670	649		
Campore . . . . .	195	228					Castagna . . . . .	1176	1151		
Ossegna . . . . .	336	369						2868	2835		
Cembrano . . . . .	257	289		6° Mandamento di Genova. (San Teodoro).				<b>Quinto al Mare</b>			
Salterana . . . . .	205	217		Genova città (in parte)	14433	14539		Piani . . . . .	1498	1692	
Chiama . . . . .	246	259					Bagnara . . . . .	265	321		
Tavarone . . . . .	329	353					Pianata . . . . .	477	510		
Colli . . . . .	213	236						2240	2523		
Disconesi . . . . .	147	173		Mand.° di S. Martino d'Albaro			<b>S. Ilario Ligure</b>				
Statale . . . . .	513	556		Foce . . . . .	3851	4057	Sant'Ilario . . . . .	574	624		
	2823	3133		San Francesco d'Albaro	11872	12124	Costa . . . . .	580	582		
<b>CIRCONDARIO . . . . .</b>	<b>110866</b>	<b>120603</b>		San Martino d'Albaro	4269	4348	Marsano . . . . .	259	263		
				San Fruttuoso e Inero- ciati . . . . .	9999	10048		1413	1469		
				Marassi . . . . .	6454	6489		<b>16244</b>	<b>17400</b>		
					36445	37016	<b>Mandamento di Pontedecimo.</b>				
<b>CIRCONDARIO DI GENOVA.</b>				Mandamento di Staglieno			<b>Pontedecimo</b>				
Mandamento di Campofreddo.				Staglieno . . . . .	3704	3707	Pontedecimo . . . . .	2772	2822		
<b>Campofreddo . . . . .</b>	<b>3680</b>	<b>3730</b>		<b>Bavari</b>			Isocorte . . . . .	291	299		
<b>Masone . . . . .</b>	<b>3016</b>	<b>3049</b>		Bavari . . . . .	1087	1056	Cesino . . . . .	353	363		
<b>Rossiglione</b>				Fontaneggi . . . . .	792	807	Rimessa . . . . .	191	193		
Rossiglione inferiore . .	1462	1412		Montezignano . . . . .	1006	1015		3607	3677		
Rossiglione superiore . .	1782	1783			2835	2878	<b>Campomorone . . . . .</b>		4684	4492	
	3244	3195		<b>Molassana</b>			Ceranesi . . . . .	1158	1193		
	9940	9974		Molassana . . . . .	930	931	Livellato . . . . .	943	950		
Mandamento di Capraja Isola.				Pino . . . . .	1006	993	Paravanico . . . . .	923	934		
<b>Capraja Isola</b>					1936	1924	Torbi . . . . .	451	451		
Capraja . . . . .	673	665		<b>Montoggio</b>				3475	3528		
Porto . . . . .	128	97		Taverna . . . . .	691	740	<b>Mignanego</b>				
	801	762		Molino . . . . .	1598	1703	Fumeri . . . . .	706	718		
				Costa . . . . .	746	827	Giovi . . . . .	675	681		
				Bromia . . . . .	823	907	Paveto . . . . .	491	487		
					3858	4177	Mignanego . . . . .	515	522		
				<b>Struppa</b>			Montanesi . . . . .	282	222		
				Doria . . . . .	1305	1311		2619	2630		
				Prato . . . . .	704	716	<b>S. Quirico in Val Polcevera</b>				
				San Martino . . . . .	750	760	San Quirico . . . . .	1465	1542		
				Aggio . . . . .	508	514	San Biagio . . . . .	799	828		
					3267	3301	Morego . . . . .	652	682		
					15600	15987		2916	3052		
				<b>Mandamento di Nervi.</b>			<b>Serra Riccò</b>				
				<b>Nervi</b>			Pedemonte . . . . .	907	974		
				Nervi . . . . .	3745	3872	San Cipriano . . . . .	1227	1290		
				Murcarolo . . . . .	1741	2154	Vallereggia . . . . .	851	916		
					5486	6026	Serra . . . . .	715	776		
				<b>Apparizione</b>			Orero . . . . .	812	864		
				Apparizione . . . . .	1546	1537		4512	4820		
				Premiano . . . . .	112	106		<b>21813</b>	<b>22199</b>		
				Nasche . . . . .	354	352	<b>Mandamento di Recco.</b>				
				San Desiderio . . . . .	391	393					
					2403	2388	<b>Recco</b>				
				<b>Bogliasco</b>			Recco . . . . .	3029	3402		
				Bogliasco . . . . .	718	891	Liceto e Cotulo . . . . .	418	429		
				Cannè . . . . .	202	215	Megli . . . . .	801	825		
				Rissuolo . . . . .	301	352	Carbonara e Romagneno .	237	244		
				Campagna . . . . .	613	701	Polanesi . . . . .	168	179		
					1834	2159	Collodari e Corticella . .	341	358		
								4994	5437		

(1) Comune di Genova: popolazione presente abitanti 173515, residente abitanti 176585.

*Segue* CIRCOSCRIZIONE DEI MANDAMENTI.

Genova.

31 dicembre 1881.

COMUNI E RISPETTIVE FRAZIONI che costituiscono i mandamenti		POPOLAZIONE		COMUNI E RISPETTIVE FRAZIONI che costituiscono i mandamenti		POPOLAZIONE		COMUNI E RISPETTIVE FRAZIONI che costituiscono i mandamenti		POPOLAZIONE		
		pre- sente	resi- dente			pre- sente	resi- dente			pre- sente	resi- dente	
<b>Avegno</b>				Marmassana . . . . .			184	194	<b>Crocefieschi</b>			
Avegno . . . . .	767	814	Pietrabissara . . . . .			260	289	Crocefieschi . . . . .	1031	1134		
Testana . . . . .	732	805	Pinceto . . . . .			104	122	Vobbia . . . . .	459	570		
Salto . . . . .	459	505	Borlasca . . . . .			245	281	Noceto . . . . .	334	420		
Vexina . . . . .	161	163	Montessoro . . . . .			274	312	Valenzona . . . . .	1080	1381		
	2119	2287	Piazzo . . . . .			129	143	Arezzo . . . . .	303	354		
			Casizza . . . . .			121	147	Salata . . . . .	307	342		
						3186	3567			3514	4181	
<b>Camogli</b>				Mandamento di S. Pier d'Arena.			9570	10270			9424	11249
Camogli . . . . .	5108	7901	<b>S. Pier d'Arena</b>					Mandamento di Sestri Ponente.				
Loggia . . . . .	521		S. Pier d'Arena . . . . .			19501	19203	Sestri Ponente . . . . .		10872	11104	
San Giacomo . . . . .	139		S. Pier d'Arena . . . . .			1014	991	<b>Borzoli</b>				
Boschetto . . . . .	810		Promontorio . . . . .			1513	1583	Borzoli . . . . .		2194	2197	
Castagneto . . . . .	179		Certosa . . . . .			22028	21777	Fegino . . . . .		1287	1267	
Ruta . . . . .	1034	1644	<b>Bolzaneto</b>							3481	3464	
Bana . . . . .	288		Bolzaneto . . . . .			2211	2285	<b>Cornigliano Ligure</b>				
Alega . . . . .	129		Murta . . . . .			1737	1802	Cornigliano . . . . .		3129	3132	
San Rocco . . . . .	334	780				3948	4087	Coronata . . . . .		1287	1287	
Mortola . . . . .	228		<b>Rivarolo Ligure</b>					Borzoli . . . . .		345	346	
San Fruttuoso . . . . .	142		Rivarolo superiore . . . . .			3961	3906			4761	4765	
	8912	10325	Rivarolo inferiore . . . . .			2733	2719	<b>S. Giovanni Battista</b>				
			Teglia . . . . .			1138	1137	Piandiforno . . . . .		534	536	
<b>Canepa</b>				Geminiano . . . . .			415	418	Suripa . . . . .		489	484
Canepa . . . . .	797	885	Begato . . . . .			694	702	Briscata . . . . .		385	374	
Capreno . . . . .	385	394				8941	8882	Gazzo . . . . .		315	316	
Teriasca . . . . .	398	407	<b>S. Olcese</b>							1723	1710	
San Bartolommeo . . . . .	150	150	Sant'Olcese . . . . .			664	699	Mandamento di Torriglia.		20837	21043	
	1730	1786	Bevegni . . . . .			277	285	<b>Toriglia</b>				
<b>Pieve di Sori</b>				Vico Morasso . . . . .			736	865	Toriglia . . . . .		1647	1837
Pieve di Sori . . . . .	1781	2014	Manesseno . . . . .			779	805	Marzano . . . . .		733	862	
<b>Sori</b>				Comago . . . . .			488	511	Laccio . . . . .		820	892
Sori . . . . .	2142	2418	Casanova . . . . .			606	620	Bavastri . . . . .		324	451	
			Trenasco . . . . .			272	277	Costamarenga . . . . .		821	987	
						3882	4062	Pentema . . . . .		571	728	
			<b>Mandamento di Savignone.</b>			38799	38808			4916	5757	
<b>Tribogna</b>				<b>Savignone</b>					<b>Bargagli</b>			
Garbarino . . . . .	236	372	Savignone . . . . .			1013	1112	Bargagli . . . . .		1390	1484	
Cassanesi . . . . .	103	214	San Bartolommeo . . . . .			974	1045	Traso . . . . .		810	881	
Pian de' Preti . . . . .	208	210	Vaccarezza . . . . .			280	324	Viganego e Terusso . . . . .		954	941	
Aveno . . . . .	324	420	Nenno . . . . .			500	539			3154	3306	
Bassi . . . . .	103	107	Clavarezza . . . . .			418	531	<b>Montebruno</b>				
	1064	1323	Pareto . . . . .			548	740	Montebruno . . . . .		633	845	
			Tonno . . . . .			290	418	Pianazzo . . . . .		304	435	
<b>Uscio</b>				<b>Casella</b>			4023	4769			937	1280
Uscio . . . . .	1419	1462	Casella . . . . .			458	555	<b>Propata</b>				
Banchi . . . . .	338	360	Carpeneta . . . . .			132	151	Propata . . . . .		337	607	
Terrile . . . . .	228	251	Avozzo . . . . .			135	146	Caprile . . . . .		181	304	
Calcinara . . . . .	361	381	Crociata . . . . .			105	117	Bavastrelli . . . . .		293	411	
	2346	2454	Frassinello . . . . .			158	192			751	1322	
	25088	28044	Molino . . . . .			160	183	<b>Rosso</b>				
<b>Mandamento di Ronco Scrivia.</b>				Piani . . . . .			77	92	Rosso . . . . .		888	904
				Carsi . . . . .			80	102	Moranego . . . . .		770	801
<b>Ronco Scrivia</b>				Senarega . . . . .			148	173	Calvari . . . . .		560	566
Ronco Scrivia . . . . .	1610	1722	Cerviasca . . . . .			98	119	Davagna . . . . .		476	501	
Borgo Fornari . . . . .	1104	1167	Chiappa . . . . .			88	114	Marsiglia . . . . .		396	404	
Pietrafraaccia . . . . .	321	330	Piancassina . . . . .			158	213			3090	3176	
	3035	3219				100	142			12848	14841	
<b>Busalla</b>							1887	2299				
Busalla . . . . .	2202	2309										
Sarissola . . . . .	727	744										
Semino . . . . .	420	431										
	3349	3484										
<b>Isola del Cantone</b>												
Isola del Cantone . . . . .	313	1014										
Creverina . . . . .	217	227										
Griffoglietto . . . . .	197	225										
Prarolo . . . . .	219	243										
Mereta . . . . .	145	162										
Montecanne . . . . .	178	208										

Segue CIRCOSCRIZIONE DEI MANDAMENTI.

31 dicembre 1881.

Genova.

COMUNI E RISPETTIVE FRAZIONI che costituiscono i mandamenti	POPOLAZIONE		COMUNI E RISPETTIVE FRAZIONI che costituiscono i mandamenti	POPOLAZIONE		COMUNI E RISPETTIVE FRAZIONI che costituiscono i mandamenti	POPOLAZIONE	
	pre- sente	resi- dente		pre- sente	resi- dente		pre- sente	resi- dente
<b>Mandamento di Voltri.</b>			<b>Carcare.</b> . . . . .	1371	1314	<b>Cosseria</b>		
<b>Voltri</b>			<b>Mallare</b>			Cosseria . . . . .	484	519
Voltri . . . . .	11599	11738	San Nicolò . . . . .	1491	1505	Valle . . . . .	351	379
Fabbriche . . . . .	2022	2011	Montefreddo. . . . .	216	219	Acquafredda. . . . .	201	237
	13621	13749		1707	1724		1036	1135
<b>Arenzano</b> . . . . .	3655	3866	<b>Pallare</b> . . . . .	573	562	<b>Murialdo</b>		
<b>Mele</b>				11728	12003	Ponte . . . . .	164	187
Mele . . . . .	601	616	<b>Mandamento di Dego.</b>			Altivo . . . . .	56	57
Scaglia . . . . .	171	172	<b>Dego</b>			Massimina. . . . .	65	71
Ferriera . . . . .	265	271	Dego . . . . .	1333	1428	Costa . . . . .	60	62
Gallinera . . . . .	93	201	Porri . . . . .	679	723	Piano . . . . .	152	165
Pian del Cesò. . . . .	108	385		2012	2151	Piavata . . . . .	89	92
Gorsorio . . . . .	378	452	<b>Giusvalia</b> . . . . .	944	1026	Isoletta . . . . .	72	74
Ceresolo . . . . .	184	367	<b>Mioglia</b>			Grassi . . . . .	31	32
Comun . . . . .	263	488	Mioglia . . . . .	418	443	Piani . . . . .	96	107
Biscaccia . . . . .	365	438	Scheglii . . . . .	263	280	Poggi . . . . .	58	70
Acquasanta . . . . .	292	2902	Dogli . . . . .	141	148	Azzini . . . . .	45	49
Bajarda . . . . .	140	7151	Casone . . . . .	227	240	Cà d'Oddella . . . . .	41	42
	2860	4768		1049	1111	Pastori . . . . .	60	67
<b>Pegli</b>			<b>Piana Crixia</b>			Cuneo . . . . .	21	21
Pegli . . . . .	4768	4848	Borgo Villa . . . . .	268	272	Calcinere . . . . .	29	31
Multedo . . . . .	1758	1763	Molino . . . . .	395	396	Almarossa. . . . .	39	44
San Carlo . . . . .	540	540	Praje . . . . .	271	269	Casine . . . . .	71	74
	7066	7151	Cagna . . . . .	290	307	Pallareto . . . . .	109	128
<b>Prà</b>				1224	1244	Valle . . . . .	115	130
Prà . . . . .	3145	3251	<b>Pontinvrea</b>			Conradi . . . . .	110	121
Sapello . . . . .	1408	1453	Pontinvrea . . . . .	256	265	Brigneta. . . . .	22	26
Palmaro . . . . .	733	732	Piambotello . . . . .	88	90	Rossi . . . . .	82	85
	5286	5436	Gioè . . . . .	224	246	Isola Grande . . . . .	180	198
	32488	33104	Montenotte inferiore . . . . .	191	200	Riffreddo . . . . .	212	223
<b>CIRCONDARIO</b> . . . . .	389263	396559	Repiano . . . . .	155	155		1979	2156
				914	956	<b>Osiglia</b>		
<b>CIRCONDARIO DI SAVONA.</b>			<b>S. Giulia</b>			Osiglia . . . . .	444	464
<b>Mandamento di Cairo Montenotte.</b>			Santa Giulia . . . . .	464	517	Rossi . . . . .	311	320
<b>Cairo Montenotte</b>			Niosa . . . . .	116	124	Giacchini . . . . .	227	230
Cairo . . . . .	1879	2004	Lodisio . . . . .	149	167	Ronchi . . . . .	160	168
Chiapella . . . . .	323	330		729	808		1142	1182
Carlevalle . . . . .	156	176	<b>Mandamento di Millesimo.</b>			<b>Plodio</b>		
San Giuseppe . . . . .	249	262	<b>Millesimo</b>			Gilli e Vercioi. . . . .	177	177
Chinelli . . . . .	103	110	Millesimo . . . . .	1111	1205	Costa . . . . .	55	55
Bragno . . . . .	308	311	Borda e Cabroni . . . . .	170	183	Piani . . . . .	131	132
Villa . . . . .	207	218		1281	1388		363	364
Rocchetta Cairo . . . . .	526	564	<b>Biestro</b>			<b>Roccvagnale</b>		
Ferranta . . . . .	357	366	Biestro . . . . .	318	339	Strada e Valzemola . . . . .	614	698
Carretto . . . . .	175	180	Curassi . . . . .	259	265	Camponuovo . . . . .	273	320
Montenotte . . . . .	214	216		577	604	Pianisolo . . . . .	271	321
	4497	4737		6872	7206		1158	1339
<b>Altare</b> . . . . .	2176	2247	<b>Mandamento di Noli.</b>			<b>Rocchetta Cengio</b>		
<b>Bormida</b>			<b>Noli</b>			Rocchetta Cengio . . . . .	94	97
Costa della Chiesa . . . . .	220	223	Noli . . . . .	1401	1441	Colombi . . . . .	133	142
Pian sottano . . . . .	364	373	Voze . . . . .	281	293	Lajone e Marazzino. . . . .	22	22
Pian soprano . . . . .	377	382	Tosse . . . . .	183	195	Montaldo . . . . .	57	63
	961	978		1865	1929		306	324
<b>Brovida</b> . . . . .	443	441	<b>Cengio</b>				8778	9493
			Cengio . . . . .	138	149	<b>Mandamento di Noli.</b>		
			Bormida . . . . .	290	304	<b>Noli</b>		
			Ginepro . . . . .	169	184	Noli . . . . .	1401	1441
			Costa . . . . .	127	142	Voze . . . . .	281	293
			Brignoleta . . . . .	212	222	Tosse . . . . .	183	195
				936	1001		1865	1929
			<b>Bergeggi</b> . . . . .				579	655
						<b>Segno</b>		
						Piano . . . . .	225	252
						Pessani o Sant'Ermete . . . . .	313	339
						Carpineta . . . . .	216	243
						Costa . . . . .	162	192
							916	1026

Segue CIRCOSCRIZIONE DEI MANDAMENTI.

Genova.

31 dicembre 1881.

COMUNI E RISPETTIVE FRAZIONI che costituiscono i mandamenti	POPOLAZIONE		COMUNI E RISPETTIVE FRAZIONI che costituiscono i mandamenti	POPOLAZIONE		COMUNI E RISPETTIVE FRAZIONI che costituiscono i mandamenti	POPOLAZIONE	
	pre- sente	resi- dente		pre- sente	resi- dente		pre- sente	resi- dente
<b>Spotorno</b> . . . . .	1277	1370	<b>Mandamento di Varazze.</b>			<b>Imara</b> . . . . .	122	132
<b>Vezzi Portio</b>			<b>Varazze</b> . . . . .	8237	8146	<b>Debbio</b> . . . . .	114	127
Vezzi . . . . .	460	488	<b>Celle Ligure</b>			<b>Pieve</b> . . . . .	175	198
Portio . . . . .	399	406	Celle . . . . .	329	1044	<b>Vezzola</b> . . . . .	207	214
	859	894	Costa . . . . .	318	321	<b>Serò</b> . . . . .	260	286
	<b>5496</b>	<b>5874</b>	Ferrari . . . . .	210	211	<b>Bozzolo</b> . . . . .	122	124
<b>Mandamento di Sassello.</b>			Boschi . . . . .	135	135		1503	1617
<b>Sassello</b>			Cassisi . . . . .	194	195	<b>Mandamento di Lerici.</b>	<b>8086</b>	<b>8417</b>
Sassello . . . . .	2687	2688	Pecorile . . . . .	183	188			
Palo . . . . .	625	680	Sanda . . . . .	182	186	<b>Lerici</b>		
Piampaludo . . . . .	733	846	Brasi . . . . .	55	55	Lerici . . . . .	3015	3409
	4045	4214		2206	2335	Pugliola . . . . .	906	954
<b>Martina Olba</b>			<b>Cogoleto</b>			San Terenzo . . . . .	1454	1571
Martina . . . . .	715	742	Cogoleto . . . . .	1484	1547	Serra . . . . .	696	744
Acquabianca . . . . .	545	560	Lerca . . . . .	506	508		6071	6678
Vara . . . . .	579	582	Sciarborasca . . . . .	504	517	<b>Ameiglia</b>		
	1839	1884		2494	2572	Ameiglia . . . . .	1070	1211
<b>Olba</b> . . . . .	485	504	<b>Stella</b>			Monte Marcello . . . . .	651	686
<b>Tiglieto</b>			San Giovanni Battista . . . . .	781	795	Tellaro . . . . .	488	608
Badia . . . . .	168	175	San Martino . . . . .	875	890		2209	2505
Montecalvo . . . . .	439	453	San Bernardo . . . . .	559	575	<b>Mandamento di Levanto.</b>		
Acquabuona . . . . .	303	317	Santa Giustina . . . . .	736	746			
Vinazza . . . . .	154	166	Gameragna . . . . .	316	329			
Terraccioeca . . . . .	158	167		3267	3328	<b>Levanto</b>		
	1222	1278		<b>16204</b>	<b>16381</b>	Levanto . . . . .	2035	2093
	<b>7591</b>	<b>7880</b>	<b>CIRCONDARIO . . . . .</b>	<b>97023</b>	<b>99392</b>	Sant'Antonio . . . . .	299	299
<b>Mandamento di Savona.</b>			<b>CIRCONDARIO DI SPEZIA.</b>			Fontana . . . . .	623	622
<b>Savona</b>			(LEVANTE).			Montale . . . . .	347	354
Savona . . . . .	23479	23215	<b>Mandamento di Godano.</b>			Pastine . . . . .	316	316
Sobborgo Fornaci . . . . .	1289	1311	<b>Sesta Godano</b>			Casella . . . . .	275	276
Id. Lavagnola . . . . .	2859	2870	Sesta . . . . .	667	671	Lizza . . . . .	369	370
Id. Legino e Zinola . . . . .	986	1010	Rio . . . . .	495	500	Monti Mereti . . . . .	152	152
Id. San Bernardo . . . . .	1001	975	Scogna . . . . .	417	416		4416	4482
	29614	29381	Pignona . . . . .	207	205	<b>Bonassola</b>		
<b>Albissola Marina</b> . . . . .	1895	1920	Bergassana . . . . .	266	263	Bonassola . . . . .	639	758
<b>Albissola Superiore</b>			Groppe . . . . .	528	530	San Giorgio e Serra . . . . .	238	252
Albissola superiore . . . . .	1141	1151	Antessio . . . . .	366	372	Montaretto e Reggimenti	253	258
Albissola capo . . . . .	490	510	Santa Maria . . . . .	197	197		1130	1268
Luceto . . . . .	378	379	Chiusola . . . . .	275	277	<b>Borghetto di Vara</b>		
Grana . . . . .	147	147	Cornice . . . . .	450	451	Borghetto di Vara . . . . .	466	660
	2156	2187		3866	3885	Ripalta . . . . .	144	172
<b>Ellera</b>			<b>Brugnato</b> . . . . .	938	1022	Cassana . . . . .	580	673
Ellera . . . . .	327	345	<b>Carro</b>			Pogliasca . . . . .	209	238
Magrana . . . . .	254	271	Carro . . . . .	590	633	L'Agò . . . . .	409	473
Pernigari . . . . .	298	311	Pavareto . . . . .	118	126		1808	2216
	879	927	Cereta . . . . .	73	74	<b>Carrodano</b>		
<b>Quiliano</b>			Ponte Santa Margherita . . . . .	68	72	Carrodano inferiore . . . . .	289	331
Quiliano . . . . .	1026	1081	Ziona . . . . .	338	341	Piana . . . . .	97	108
Valleggia . . . . .	745	762	Castello . . . . .	409	446	Ferriere . . . . .	87	98
Montagna . . . . .	942	987	Agnola . . . . .	54	60	Arsina . . . . .	127	129
Roviasca . . . . .	424	417	Pera . . . . .	129	141	Carrodano superiore . . . . .	233	257
Cadibona . . . . .	884	907		1779	1893	Maltarana . . . . .	337	357
	4021	4154	<b>Zignago</b>			Camagrera . . . . .	124	135
<b>Vado</b>			Torpiana . . . . .	253	272		1291	1415
Vado . . . . .	804	856	Valgioncata . . . . .	92	95	<b>Deiva</b>		
Porto Vado . . . . .	303	326	Sasseta . . . . .	158	169	Deiva . . . . .	467	542
Bossarino Celesia . . . . .	358	377				Piazza . . . . .	358	394
Monte Torre . . . . .	193	204				Mezema . . . . .	244	256
Bellandi Carpeneta . . . . .	131	133					1069	1192
	1789	1896						
	<b>40354</b>	<b>40465</b>						



Segue CIRCOSCRIZIONE DEI MANDAMENTI.

31 dicembre 1881.

Genova — Girgenti.

COMUNI E RISPETTIVE FRAZIONI che costituiscono i mandamenti	POPOLAZIONE		COMUNI E RISPETTIVE FRAZIONI che costituiscono i mandamenti	POPOLAZIONE		COMUNI E RISPETTIVE FRAZIONI che costituiscono i mandamenti	POPOLAZIONE	
	pre- sente	resi- dente		pre- sente	resi- dente		pre- sente	resi- dente
<b>Framura</b>			<b>Ortonovo</b>			Pozzo . . . . .	96	97
Framura . . . . .	650	712	Nicola . . . . .	1386	1383	Quaraticca . . . . .	249	257
Castagnuola . . . . .	459	518	Casano . . . . .	683	680	Porcale inferiore . . . . .	71	76
	1109	1230	Ortonovo . . . . .	533	528	Porcale superiore . . . . .	75	78
				2602	2591	Castè . . . . .	67	69
<b>Monterosso al Mare</b>			<b>S. Stefano di Magra</b>			Codeglia . . . . .	50	51
Monterosso . . . . .	1833	1536	Santo Stefano . . . . .	1128	1045	Carpena . . . . .	46	47
Soviore . . . . .	224	239	Ponzano superiore . . . . .	488	526		2428	2546
Pegina . . . . .	266	286	Ponzano inferiore . . . . .	567	541	<b>Riomaggiore</b>		
	1823	2051		2183	2112	Riomaggiore . . . . .	1911	1984
				19722	19490	Manarola . . . . .	788	854
<b>Pignone</b>			<b>Mandamento di Spezia.</b>			Volastra . . . . .	202	204
Pignone e Battipagliano . . . . .	627	744	<b>Spezia</b>			Gruppo . . . . .	89	96
Casale, Villa e Fagiona . . . . .	517	616	Spezia . . . . .	20947	21523		2990	3118
	1144	1360	Pegazzano . . . . .	1063	1058	<b>Mandamento di Vezzano Ligure.</b>	42598	43837
<b>Vernazza</b>			Marola . . . . .	1370	1723	<b>Vezzano Ligure</b>		
Vernazza . . . . .	1117	1257	Fabiano . . . . .	797	738	Vezzano alto . . . . .	887	908
Corniglia . . . . .	685	754	Migliarina . . . . .	1623	1647	Vezzano basso . . . . .	1117	1147
	1802	2011	Cadimare . . . . .	742	865	San Venerio . . . . .	690	696
	15595	17225	Marinaseo . . . . .	2202	2207	Carozzo . . . . .	434	437
<b>Mandamento di Sarzana.</b>			Biasa . . . . .	968	978	Vallerano . . . . .	526	533
<b>Sarzana</b>			Isola . . . . .	371	371		3654	3721
Sarzana . . . . .	5635	5455	Campiglia . . . . .	343	379	<b>Arcola</b>		
Santa Caterina . . . . .	1033	1073		30732	31565	Arcola . . . . .	1691	1708
Falcinello . . . . .	703	716	<b>Beverino</b>			Baccano, Monti e Freso- nara . . . . .	919	906
Sarzanello . . . . .	1211	1228	Beverino . . . . .	1084	1299	Pitelli . . . . .	1105	1026
San Lazzaro . . . . .	1173	1175	Padivarma . . . . .	335	336	Trebiano . . . . .	348	358
	9845	9647	Castiglione . . . . .	380	464	Cerri . . . . .	355	357
			Bracelli . . . . .	410	471		5018	4955
<b>Bolano</b>			Corvara . . . . .	334	411	<b>Follo</b>		
Bolano . . . . .	913	918		2543	3041	Follo . . . . .	554	567
Pratolino . . . . .	173	173	<b>Portovenere</b>			Bastremoli . . . . .	334	341
Mandria . . . . .	115	119	Grazie . . . . .	1469	1338	Sorbolo . . . . .	146	156
Ceparana . . . . .	368	372	Portovenere . . . . .	1542	1223	Tivegna . . . . .	392	401
Montebello . . . . .	326	344	Fezzano . . . . .	894	1006	Piana . . . . .	504	519
	1898	1929		3905	3567	Carnea . . . . .	311	314
<b>Castelnuovo di Magra</b>			<b>Riccò del Golfo di Spezia</b>			Polverara . . . . .	270	264
Castelnuovo . . . . .	1536	1551	Riccò . . . . .	451	462		2511	2562
Vallecchia . . . . .	155	155	Valdipino . . . . .	241	263		11183	11238
Caprignano . . . . .	81	81	Serenella . . . . .	71	77	<b>CIRCONDARIO . . . . .</b>	105464	109390
Agliano . . . . .	443	445	Casella . . . . .	182	193	<b>PROVINCIA . . . . .</b>	760122	787215
Moliciana . . . . .	335	335	Ponzò . . . . .	136	143			
Palvotrisia . . . . .	402	399	Bovecchio . . . . .	127	148			
Marciano . . . . .	241	242	Camedone . . . . .	167	181			
	3194	3211	Piandibarca . . . . .	59	61			
			Crocetta . . . . .	340	340			

PROVINCIA DI GIRGENTI.

<b>CIRCONDARIO DI BIVONA.</b>			<b>Mandamento di Burgio.</b>			<b>Mandamento di Casteltermini.</b>		
<b>Mandamento di Bivona.</b>			Burgio . . . . .	5153	5200	Casteltermini . . . . .	9205	9275
Bivona . . . . .	4636	4559	Lucca Sicula . . . . .	2651	2670	S. Biagio Platani . . . . .	2809	2795
Alessandria della Rocca . . . . .	5791	5797	Villafraanca Sicula . . . . .	2598	2599		12014	12070
Cianciana . . . . .	5691	5735		10402	10489	<b>Mandamento di Ribera.</b>		
S. Stefano Quisquina . . . . .	6283	6315	<b>Mandamento di Cammarata.</b>			Ribera . . . . .	8122	8081
	22401	22406	Cammarata . . . . .	5987	6210	Calamonaci . . . . .	1025	1019
			S. Giovanni Gemini . . . . .	3683	3752		9147	9100
				9670	9962	<b>CIRCONDARIO . . . . .</b>	63634	64007

*Segue* CIRCOSCRIZIONE DEI MANDAMENTI.

Girgenti.

31 dicembre 1881.

COMUNI E RISPETTIVE FRAZIONI che costituiscono i mandamenti	POPOLAZIONE		COMUNI E RISPETTIVE FRAZIONI che costituiscono i mandamenti	POPOLAZIONE		COMUNI E RISPETTIVE FRAZIONI che costituiscono i mandamenti	POPOLAZIONE	
	pre- sente	resi- dente		pre- sente	resi- dente		pre- sente	resi- dente
<b>CIRCONDARIO DI GIRGENTI.</b>			<b>Mandamento di Grotte.</b>			<b>Mandamento di Siculiana.</b>		
Mandamento di Aragona di Sicilia.			<b>Grotte . . . . .</b>	8808	8814	<b>Siculiana . . . . .</b>	6239	6277
<b>Aragona</b>						<b>Realmona . . . . .</b>	2180	2200
Aragona . . . . .	9647	9674					8419	8477
Santa Elisabetta . . . . .	1639	1643	<b>Mandamento di Licata.</b>			<b>CIRCONDARIO . . . . .</b>		
Joppolo . . . . .	1335	1342					189603	189556
	12621	12659	<b>Licata</b>			<b>CIRCONDARIO DI SCIACCA.</b>		
<b>Comitini . . . . .</b>	2260	2310	Licata . . . . .	17478	17502	Mandamento di Caltabellotta.		
	14881	14969	Fondachello . . . . .	87	87	<b>Caltabellotta</b>		
				17565	17589	Caltabellotta . . . . .	6185	6171
Mand.° di Campobello di Licata.			<b>Lampedusa e Linosa</b>			Sant'Anna . . . . .	715	720
<b>Campobello di Licata</b>			Lampedusa . . . . .	1074	934		6900	6891
Campobello . . . . .	7574	7690	Linosa . . . . .	187	184	<b>Mandamento di Menfi.</b>		
Bifara . . . . .	3	3		1261	1148	<b>Menfi</b>		
	7577	7693	<b>Mandamento di Naro.</b>			Menfi . . . . .	10003	10041
			<b>Naro . . . . .</b>	10395	10384	Porto Palo . . . . .	59	55
Mandamento di Canicatti.			<b>Castrofilippo . . . . .</b>	3390	3367		10062	10096
<b>Canicatti . . . . .</b>	19679	19678		13785	13751	Mandamento di Sambuca Zabut.		
			<b>Mandamento di Palma di Montechiaro.</b>			<b>Sambuca Zabut . . . . .</b>	9354	9682
Mand.° di Cattolica Eraclea.			<b>Palma di Montechiaro . . . . .</b>	11760	11782			
<b>Cattolica Eraclea . . . . .</b>	6591	6647	<b>Camasta . . . . .</b>	1312	1331	<b>Mandamento di S. Margherita di Belice.</b>		
<b>Montallegro . . . . .</b>	1474	1472		13072	13113	<b>S. Margherita di Belice . . . . .</b>	7523	7467
	8065	8119	<b>Mandamento di Racalmuto.</b>			<b>Montevago . . . . .</b>	3216	3223
			<b>Racalmuto . . . . .</b>	12449	12434		10739	10690
Mandamento di Favara.						<b>Mandamento di Sciacca.</b>		
<b>Favara . . . . .</b>	16051	16160	<b>Mandamento di Raffadali.</b>			<b>Sciacca</b>		
			<b>Raffadali . . . . .</b>	7633	7736	Sciacca . . . . .	21451	21440
Mandamento di Girgenti.			<b>S. Angelo Muxaro . . . . .</b>	1439	1390	Marina . . . . .	744	744
<b>Girgenti</b>				9072	9126		22195	22184
Girgenti . . . . .	20008	19950	<b>Mandamento di Ravanusa.</b>			<b>CIRCONDARIO . . . . .</b>		
Montaperto . . . . .	1265	1263	<b>Ravanusa . . . . .</b>	8481	8523		59250	59543
	21274	21219				<b>PROVINCIA . . . . .</b>		
<b>Porto Empedocle . . . . .</b>	8173	7743					312487	313106
	29447	28962						

Segue CIRCOSCRIZIONE DEI MANDAMENTI.

31 dicembre 1881.

Grosseto.

COMUNI E RISPETTIVE FRAZIONI che costituiscono i mandamenti	POPOLAZIONE		COMUNI E RISPETTIVE FRAZIONI che costituiscono i mandamenti	POPOLAZIONE		COMUNI E RISPETTIVE FRAZIONI che costituiscono i mandamenti	POPOLAZIONE	
	pre- sente	resi- dente		pre- sente	resi- dente		pre- sente	resi- dente
<b>PROVINCIA DI GROSSETO.</b>								
<b>CIRCONDARIO UNICO DI GROSSETO.</b>								
<b>Mandamento di Arcidosso.</b>			<b>Mandamento di Massa Marittima.</b>			<b>Campagnatico</b>		
<b>Arcidosso</b>			<b>Massa Marittima</b>			Campagnatico . . . . .		
Arcidosso . . . . .	4240	4366	Massa Marittima . . . . .	6447	6258	Paganico . . . . .	1609	1244
Montelaterone . . . . .	1674	1715	Prata . . . . .	1685	1641	Montorsajo . . . . .	332	200
Stribugliano . . . . .	639	645	Follonica . . . . .	1276	874	Civitella . . . . .	608	343
	6553	6727	Monterotondo . . . . .	3153	3056	Casale . . . . .	935	848
<b>Castel del Piano</b>			<b>Montieri</b>			Pari . . . . .		
Castel del Piano . . . . .	3542	3630	Montieri . . . . .	1303	1340		5366	4419
Montegiovi . . . . .	522	525	Travale . . . . .	793	830	<b>Mandamento di S. Fiora.</b>		
Seggiano . . . . .	1924	2036	Gerfalco . . . . .	881	890	<b>S. Fiora</b>		
	6058	6191	Boccheggiano . . . . .	1182	1197	Santa Fiora . . . . .	2452	2535
<b>Cinigiano</b>			<b>Mandamento di Orbetello.</b>			Bagnolo . . . . .		
Cinigiano . . . . .	928	818	<b>Orbetello</b>			Selva . . . . .		
Monticello . . . . .	1143	1155	Orbetello . . . . .	5230	4085	Selvena . . . . .	656	685
Sasso . . . . .	1070	1009	Capalbio . . . . .	1128	417	Castell'Azara . . . . .	658	696
Montenero . . . . .	547	543	Talamone . . . . .	698	322		1585	1596
Porrone . . . . .	388	380		7056	4824	6303 6679		
Castiglioneccello Bandini . . . . .	264	237	<b>Monte Argentario</b>			<b>Roccalbegna</b>		
	4340	4172	Porto Santo Stefano . . . . .	4566	4543	Roccalbegna . . . . .	815	815
	16951	17090	Grotte . . . . .	694	691	Santa Caterina . . . . .	318	322
<b>Mand.° di Giuncarico (Gavorrano).</b>			<b>Mandamento di Pitigliano.</b>			Vallerona . . . . .		
<b>Gavorrano</b>			<b>Pitigliano</b>			Cana . . . . .		
Scartino . . . . .	1903	1569	Pitigliano . . . . .	4430	4411	Usi . . . . .	646	685
Gavorrano . . . . .	1447	1168	Casone . . . . .	89	83	Triana . . . . .	637	647
Ravi . . . . .	555	564	<b>Sorano</b>			Usci . . . . .	117	117
Caldana . . . . .	882	803	Sorano . . . . .	1217	1222	Petricci . . . . .	250	243
Giuncarico . . . . .	1306	1104	Cerreto . . . . .	245	249	Samprugnano . . . . .	585	601
	6133	5208	San Valentino . . . . .	599	568	Rocchette . . . . .	226	238
<b>Castiglione della Pescaja</b>			<b>Mandamento di Roccastrada.</b>			4555 4651		
Castiglione della Pescaja . . . . .	819	673	<b>Roccastrada</b>			10858 11330		
Tirli . . . . .	907	767	Roccastrada . . . . .	2746	2604	<b>Mandamento di Scansano.</b>		
Buriano . . . . .	1033	471	Sassofortino . . . . .	1001	1005	<b>Scansano</b>		
Colonna . . . . .	742	634	Torniella . . . . .	875	816	Scansano . . . . .	1744	1751
	3501	2545	Roccatederighi . . . . .	1436	1440	Croce . . . . .	92	93
	9634	7753	Sticciano . . . . .	460	424	Saragiolo . . . . .	96	84
<b>Mandamento di Grosseto.</b>			<b>Mandamento di Magliano in Toscana.</b>			128 129		
<b>Grosseto</b>			<b>Magliano in Toscana</b>			25 26		
Grosseto . . . . .	4626	4239	Magliano . . . . .	2746	2604	Civitella . . . . .	53	31
Barbanella . . . . .	249	79	Pereta . . . . .	1001	1005	Gaggioli . . . . .	5	5
Roselle (sezioni di Bati- gnano e Istia) . . . . .	1177	1054	Montiano . . . . .	875	816	Valsanese . . . . .	5	5
Alberese e Padule . . . . .	1319	701	Roccatederighi . . . . .	1436	1440	Buriano, Marino, Calance- sco, Ajanuova, Miniere	50	28
	7371	6123	Sticciano . . . . .	460	424	Martinella, Ucellina, Sa- lajolo, Aquilaja . . . . .	143	72
<b>Mandamento di Isola del Giglio.</b>			<b>Mandamento di Roccastrada.</b>			Poggio Carlo, Poderone, Castagneta . . . . .		
<b>Isola del Giglio</b>			<b>Roccastrada</b>			83 44		
Castello del Giglio . . . . .	1441	1438	Roccastrada . . . . .	2746	2604	Poggio Ferro . . . . .	536	377
Porto . . . . .	673	689	Sassofortino . . . . .	1001	1005	Murci . . . . .	760	633
	2114	2127	Torniella . . . . .	875	816	Pancole . . . . .	489	441
<b>Mandamento di Manciano.</b>			<b>Mandamento di Roccastrada.</b>			802 624		
<b>Manciano</b>			<b>Roccastrada</b>			517 467		
Manciano . . . . .	3087	2204	Roccastrada . . . . .	2746	2604	Polveraja . . . . .	5523	4815
Montemerano . . . . .	1086	930	Sassofortino . . . . .	1001	1005	<b>Magliano in Toscana</b>		
Saturnia . . . . .	272	204	Torniella . . . . .	875	816	Magliano . . . . .	674	385
Poggio e Capanne . . . . .	487	455	Roccatederighi . . . . .	1436	1440	Pereta . . . . .	674	473
	4932	3853	Sticciano . . . . .	460	424	Montiano . . . . .	1026	309
						2374 1167		
						7897 5982		
						CIRCONDARIO E PROVINCIA . . . . . 114295 104312		

Segue CIRCOSCRIZIONE DEI MANDAMENTI.

Lecce.

31 dicembre 1881.

COMUNI E RISPETTIVE FRAZIONI che costituiscono i mandamenti		POPOLAZIONE		COMUNI E RISPETTIVE FRAZIONI che costituiscono i mandamenti		POPOLAZIONE		COMUNI E RISPETTIVE FRAZIONI che costituiscono i mandamenti		POPOLAZIONE	
		pre- sente	resi- dente			pre- sente	resi- dente			pre- sente	resi- dente
<b>CIRCONDARIO DI BRINDISI.</b>											
<b>Mandamento di Brindisi.</b>				<b>Mand. ° di S. Vito dei Normanni.</b>				<b>Mandamento di Galatone.</b>			
<b>Brindisi</b>				<b>S. Vito dei Normanni</b>				<b>Galatone</b>			
Brindisi . . . . .	16198	16089		San Vito . . . . .	7192	7217		Aradeo . . . . .	2322	2342	
Tuturano . . . . .	521	529		San Michele . . . . .	1320	1270		Neviano . . . . .	2107	2144	
					8512	8487		Secli . . . . .	806	809	
	<b>16719</b>	<b>16618</b>		<b>Carovigno</b>	5089	5105			<b>11433</b>	<b>11529</b>	
					<b>13601</b>	<b>13592</b>					
<b>Mand. ° di Ceglie Messapica.</b>				<b>CIRCONDARIO . . .</b>							
<b>Ceglie Messapica</b>	14557	14588			<b>124359</b>	<b>123573</b>		<b>Mandamento di Gallipoli.</b>			
				<b>CIRCONDARIO DI GALLIPOLI.</b>							
<b>Mand. ° di Francavilla Fontana.</b>				<b>Mandamento di Alessano.</b>							
<b>Francavilla Fontana</b>				<b>Alessano</b>				<b>Gallipoli</b>			
Francavilla . . . . .	16328	16436		Alessano . . . . .	2418	2450		Gallipoli . . . . .	9012	8970	
Villa Castelli . . . . .	1881	1878		Montesardo . . . . .	749	761		San Nicola . . . . .	1675	1652	
	<b>18209</b>	<b>18314</b>			3167	3211			10687	10652	
				<b>Corsano</b>				<b>Alezio</b>	3532	3568	
<b>Mandamento di Mesagne.</b>				Corsano . . . . .	1186	1216			<b>14219</b>	<b>14200</b>	
<b>Mesagne</b>	9229	9241		San Bartolo . . . . .	157	159		<b>Mandamento di Maglie.</b>			
<b>Latiano</b>	6667	6895			1343	1375		<b>Maglie</b>			
	<b>16096</b>	<b>16136</b>		<b>Tiggiano</b>	794	828		Maglie . . . . .	6554	6512	
					<b>5304</b>	<b>5414</b>		Moriggino . . . . .	151	151	
<b>Mandamento di Oria.</b>				<b>Mandamento di Casarano.</b>				<b>Cursi</b>	6705	6663	
<b>Oria</b>	8173	8220		<b>Casarano</b>	4839	4870		<b>Giuggianello</b>	1256	1300	
<b>Erchie</b>	3050	3023		<b>Racale</b>	2310	2383		<b>Muro Leccese</b>	689	686	
<b>Torre Santa Susanna</b>	3507	3453		<b>Taviano</b>				<b>Sanarica</b>	2374	2445	
	<b>14730</b>	<b>14696</b>		Taviano . . . . .	3001	3030		<b>Scorrano</b>	740	745	
				McLissano . . . . .	1595	1618			2145	2149	
<b>Mandamento di Ostuni.</b>					4596	4648			<b>13909</b>	<b>13988</b>	
<b>Ostuni</b>	18226	17460		<b>Mand. ° di Gagliano del Cape.</b>	<b>11745</b>	<b>11901</b>		<b>Mandamento di Nardò.</b>			
				<b>Gagliano del Capo</b>				<b>Nardò</b>			
<b>Mand. ° di Salice Salentino.</b>				Gagliano del Capo . . . . .	1850	1874		Nardò . . . . .	8662	8655	
<b>Salice Salentino</b>	3030	3038		Arigliano . . . . .	221	223		Vicinanze . . . . .	1448	1443	
<b>Guagnano</b>				San Dana . . . . .	65	65		Arneo . . . . .	573	458	
Guagnano . . . . .	1875	1878			2136	2162			<b>10883</b>	<b>10562</b>	
Baldassarri . . . . .	432	431		<b>Castrignano del Capo</b>				<b>Mandamento di Parabita.</b>			
	2307	2309		Castrignano del Capo . . . . .	1687	1747		<b>Parabita</b>	3246	3269	
<b>S. Donaci</b>	1515	1522		Salignano . . . . .	631	650		<b>Matino</b>	3811	3855	
<b>S. Pancrazio Salentino</b>	2658	2572		Giuliano . . . . .	553	576		<b>Tuglie</b>	3772	3775	
<b>Veglie</b>	2711	2708			2871	2973			<b>9429</b>	<b>9499</b>	
	<b>12221</b>	<b>12143</b>		<b>Morciano di Leuca</b>	1191	1184		<b>Mandamento di Poggiardo.</b>			
				<b>Patù</b>	1002	1041		<b>Poggiardo</b>			
					<b>7200</b>	<b>7360</b>		Poggiardo . . . . .	2117	2085	
								Vaste . . . . .	464	462	
									<b>2581</b>	<b>2547</b>	

Segue CIRCOSCRIZIONE DEI MANDAMENTI

31 dicembre 1881.

Lecce.

COMUNI E RISPETTIVE FRAZIONI che costituiscono i mandamenti	POPOLAZIONE		COMUNI E RISPETTIVE FRAZIONI che costituiscono i mandamenti	POPOLAZIONE		COMUNI E RISPETTIVE FRAZIONI che costituiscono i mandamenti	POPOLAZIONE	
	pre- sente	resi- dente		pre- sente	resi- dente		pre- sente	resi- dente
<b>Andrano</b>			Tutino . . . . .	513	531	Mandamento di Galatina.		
Andrano . . . . .	1148	1253	Caprarica . . . . .	468	485	<b>Galatina</b>		
Castiglione . . . . .	623	631	Sant'Eufemia . . . . .	359	376	Galatina . . . . .	9880	9917
	1771	1884		5605	5820	Noha . . . . .	1283	1276
<b>Diso</b>			<b>Miggiano</b> . . . . .	1276	1322		11163	11193
Diso . . . . .	1024	1045	<b>Montesano Salentino</b> . . . . .	838	838	<b>Corigliano d'Otranto</b> . . . . .	3079	3085
Marittima . . . . .	951	980		7719	7980	<b>Cutrofiano</b>		
Castro . . . . .	340	340	Mandamento di Ugento.			Cutrofiano . . . . .	3060	3051
	2315	2365	<b>Ugento</b>			Collepaso . . . . .	1573	1575
<b>Minervino di Lecce</b>			Ugento . . . . .	2562	2551		4633	4626
Minervino di Lecce . . . . .	1569	1619	Gemini . . . . .	803	811	<b>Martignano</b> . . . . .	870	871
Specchiagallone . . . . .	678	687		3368	3362	<b>Sogliano Cavour</b> . . . . .	1653	1670
Cocumola . . . . .	591	593	<b>Alliste</b>			<b>Soletto</b> . . . . .	2676	2692
Cerignano . . . . .	701	705	Alliste . . . . .	1764	1789	<b>Sternatia</b> . . . . .	1542	1543
	3539	3605	Felline . . . . .	389	491	<b>Zollino</b> . . . . .	990	994
<b>Nociglia</b>				2153	2190		28606	28674
Nociglia . . . . .	1392	1412	<b>Taurisano</b> . . . . .	2567	2617	Mandamento di Lecce.		
San Cassiano . . . . .	768	771		8088	8169	<b>Lecce</b>		
Botrugno . . . . .	1187	1193	CIRCONDARIO . . . . .	133171	134331	Città e sobborghi . . . . .	24676	24213
	3317	3376				Borgo Fulgenzio . . . . .	1258	1225
<b>Ortelle</b>							25934	25441
Ortelle . . . . .	779	787				<b>Surbo</b> . . . . .	2638	2606
Vitigliano . . . . .	695	699					28572	28047
Vigne Castrisi . . . . .	712	689				Mandamento di Martano.		
	2186	2175				<b>Martano</b> . . . . .	3908	3940
<b>Spongano</b> . . . . .	1504	1576				<b>Calimera</b> . . . . .	2860	2892
<b>Surano</b> . . . . .	893	900				<b>Caprarica di Lecce</b> . . . . .	1224	1248
	18141	18428				<b>Castignano de' Greci</b> . . . . .	1518	1537
Mandamento di Presicce.						<b>Melpignano</b> . . . . .	1002	1010
<b>Presicce</b> . . . . .	3163	3212					10512	10627
<b>Acquarica del Capo</b> . . . . .	1668	1657	Mand.° di Campi Salentina.			Mand.° di Monteroni di Lecce.		
<b>Salve</b>			<b>Campi Salentina</b> . . . . .	5581	5586	<b>Monteroni di Lecce</b> . . . . .	3745	3737
Salve . . . . .	1665	1608	<b>Cellino San Marco</b> . . . . .	1615	1631	<b>Arnesano</b> . . . . .	1699	1708
Barbarano . . . . .	539	553	<b>S. Pietro Vernotico</b> . . . . .	3369	3346	<b>S. Pietro in Lama</b> . . . . .	1985	2013
Ruggiano . . . . .	349	352	<b>Squinzano</b> . . . . .	4365	4364		7429	7458
	2553	2513	<b>Torchiarolo</b> . . . . .	1495	1373	Mandamento di Novoli.		
	7384	7382		16335	16300	<b>Novoli</b> . . . . .	4755	4774
Mandamento di Ruffano.						<b>Carmiano</b>		
<b>Ruffano</b>			Mandamento di Carpignano Salentino.			Carmiano . . . . .	1921	1940
Ruffano . . . . .	3190	3173	<b>Carpignano Salentino</b>			Magliano . . . . .	596	602
Torrepaduli . . . . .	676	674	Carpignano Salentino . . . . .	1235	1250		2517	2512
	3866	3847	Serrano . . . . .	703	718	<b>Trepuzzi</b> . . . . .	4110	3980
<b>Specchia</b> . . . . .	2639	2650		1938	1968		11382	11296
<b>Supersano</b> . . . . .	1412	1422	<b>Bagnolo del Salento</b> . . . . .	1280	1328			
	7917	7919	<b>Cannole</b> . . . . .	1172	1189			
Mandamento di Tricase.				4390	4485			
<b>Tricase</b>			Mandamento di Copertino.					
Tricase . . . . .	2387	3118	<b>Copertino</b> . . . . .	6039	6071			
Lucignano . . . . .	685	704	<b>Leverano</b> . . . . .	3286	3311			
Depressa . . . . .	533	611		9325	9382			

Segue CIRCOSCRIZIONE DEI MANDAMENTI.

Lecce.

31 dicembre 1881.

COMUNI E RISPETTIVE FRAZIONI che costituiscono i mandamenti	POPOLAZIONE		COMUNI E RISPETTIVE FRAZIONI che costituiscono i mandamenti	POPOLAZIONE		COMUNI E RISPETTIVE FRAZIONI che costituiscono i mandamenti	POPOLAZIONE	
	pre- sente	resi- dente		pre- sente	resi- dente		pre- sente	resi- dente
Mandamento di Otranto.			CIRCONDARIO DI TARANTO.			Mandamento di Mottola.		
Otranto . . . . .	2333	2417				Mottola . . . . .	6871	6824
Giurdignano . . . . .	687	702	Mandamento di Castellaneta.			Palagianò		
Palmariggi . . . . .	835	840	Castellaneta . . . . .	8918	8632	Palagianò . . . . .	3816	3801
Uggiano la Chiesa						Palagianello . . . . .	1900	1737
Uggiano la Chiesa . . . . .	1360	2053					5716	5538
Casamassella . . . . .	383	390					12587	12362
	2343	2443	Mandamento di Ginosa.			Mandamento		
	6198	6402	Ginosa . . . . .	8013	7822	di S. Giorgio sotto Taranto.		
Mand. ° di S. Cesario di Lecce.			Laterza . . . . .	6430	6318	S. Giorgio sotto Taranto . .	2674	2705
S. Cesario di Lecce . . . . .	4559	4562		14443	14140	Carosino . . . . .	1796	1800
Cavallino . . . . .	1510	1510				Faggiano		
Lequile			Mandamento di Grottaglie.			Faggiano . . . . .	1065	1065
Lequile . . . . .	1689	1715	Grottaglie . . . . .	9431	9579	Torricella . . . . .	106	106
Dragoni . . . . .	297	237	Montejasi . . . . .	1901	1924	San Crispieri . . . . .	1171	1171
	1986	2012	Montemesola . . . . .	2186	2177	Leporano . . . . .	1507	1500
Lizzanello				13518	13660	Lizzano		
Lizzanello . . . . .	2196	2223	Mandamento di Manduria.			Lizzano . . . . .	2576	2633
Merine . . . . .	811	811	Manduria . . . . .	9373	9351	Torricella . . . . .	664	665
	3007	3014	Uggiano Montefusco . . . . .	935	940	Monacizzo . . . . .	275	275
S. Donato di Lecce				10308	10291		3515	3573
San Donato di Lecce . . . . .	1902	1909	Avetrana . . . . .	1776	1757	Monteparano . . . . .	1137	1200
Galugnano . . . . .	718	722	Maruggio . . . . .	1740	1733	Pulsano . . . . .	2814	2833
	2620	2631		13824	13781	Roccaforzata . . . . .	1033	1107
	13682	13749	Mand. ° di Martina Franca.				15647	15889
Mandamento di Vernole.			Martina Franca			Mandamento di Sava.		
Vernole			Martina Franca . . . . .	14454	14555	Sava . . . . .	5881	5878
Vernole . . . . .	1916	1935	Cupina . . . . .	1259	1259	Fragagnano . . . . .	2676	2681
Acquarica di Lecce . . . . .	423	424	Pianelle . . . . .	746	743	S. Marzano di S. Giuseppe.	2099	2157
Pisignano . . . . .	418	419	Monte Tre Carlini . . . . .	2798	2798		10656	10716
Strudà . . . . .	704	703		19257	19355	Mandamento di Taranto.		
Vanze . . . . .	190	190				Taranto		
Acaja . . . . .	318	318				Taranto . . . . .	26611	26672
	3969	3992	Mandamento di Massafra.			Calabrese . . . . .	3278	3277
Castrifrancone			Massafra . . . . .	10149	10197	Statte . . . . .	1671	1684
Castrifrancone . . . . .	723	726				Crispiano . . . . .	2382	2418
Castrignarino . . . . .	660	652					33942	34051
	1386	1388				CIRCONDARIO . . . . .	152941	152803
Melendugno						PROVINCIA . . . . .	553298	553586
Melendugno . . . . .	2022	2057						
Borgagne . . . . .	901	904						
Roca . . . . .	118	118						
	3041	3079						
	5396	5459						
CIRCONDARIO . . . . .	142827	142879						

Segue CIRCOSCRIZIONE DEI MANDAMENTI.

31 dicembre 1881.

Livorno — Lucca.

COMUNI E RISPETTIVE FRAZIONI che costituiscono i mandamenti	POPOLAZIONE		COMUNI E RISPETTIVE FRAZIONI che costituiscono i mandamenti	POPOLAZIONE		COMUNI E RISPETTIVE FRAZIONI che costituiscono i mandamenti	POPOLAZIONE						
	pre- sente	resi- dente		pre- sente	resi- dente		pre- sente	resi- dente					
<b>PROVINCIA DI LIVORNO.</b>													
<b>CIRCONDARIO DI LIVORNO.</b>			<b>3° Mandamento di Livorno (Porto).</b>			<b>Porto Longone</b>							
Comune di Livorno (1).	1° Mandamento di Livorno (S. Marco).		Segue Com. di Livorno (1).	Livorno città (in parte) e sezione mare . . . . .		Longone . . . . .		1574	1488				
	Livorno città (in parte)	31533		31950	Torretta . . . . .	16343	15707	Capoliveri . . . . .	1707	1725			
	SS. Matteo e Lucia . . . . .	3770		3751	S. Jacopo (in parte) . . . . .	4342	4237	Forte di Longone . . . . .	1172	1129			
		35303		35701	Ardenza (in parte) . . . . .			Quercianella (in parte)	Madonna di Agona . . . . .	196	191		
	2° Mandamento di Livorno (S. Leopoldo).			CIRCONDARIO . . . . .				20685	19944	Rio dell'Elba		4649	4533
	Livorno città (in parte)	31122		31080	97615			96937	Rio Marina . . . . .		3505	4001	
	Porta all'e Colline . . . . .	10505		10212	<b>CIRCONDARIO DI PORTOFERRAJO.</b>			Rio Castello . . . . .			2584	2583	
	S. Jacopo (in parte) . . . . .				(ISOLA D'ELBA).			Mandamento di Portoferraajo.		Mand.° di Marciana Marina.		6089	6584
	Ardenza (in parte) . . . . .							Portoferraajo		Marciana		Marciana . . . . .	
	Salviano e Valle Benedetta . . . . .				Portoferraajo		Portoferraajo . . . . .		Marciana Marina . . . . .		2235	2426	
Antignano (in parte) . . . . .	Portoferraajo		Isola Montecristo . . . . .		Poggio . . . . .		972	980					
Montenero . . . . .	Portoferraajo		5617		Sant'Ilario con Pila . . . . .		702	638					
Quercianella (in parte)	41627	41292	16		San Piero in Campo . . . . .		996	1009					
			5633		Marina di Campo . . . . .		482	524					
			5404		Pianosa . . . . .		774	603					
					CIRCONDARIO . . . . .		7626	7692					
					PROVINCIA . . . . .		23997	24213					
							121612	121150					

(1) Comune di Livorno: popolazione presente abitanti 97615, residente 96937.

PROVINCIA DI LUCCA.

<b>CIRCONDARIO UNICO DI LUCCA.</b>			<b>Massa e Cozzile</b>		<b>Bagni di Lucca</b>			
<b>Mandamento di Barga.</b>			Massa . . . . .	1746	1812	Bagni di Lucca . . . . .	1034	1138
<b>Barga</b>			Cozzile . . . . .	88	92	Ponte a Serraglio . . . . .	401	463
Barga e Sobborghi . . . . .	3192	3576	Traversagna . . . . .	1089	1119	Benabbio . . . . .	961	1156
Loppia . . . . .	1888	2119		2923	3023	Lugliano . . . . .	454	496
Sommocolonia . . . . .	1396	1592		13548	14052	Controne Pieve . . . . .	769	862
Tiglio . . . . .	1189	1273	<b>Mandamento di Borgo a Mozzano.</b>			San Gemignano, Longolo e Mobiano . . . . .	251	304
	7665	8560	<b>Borgo a Mozzano</b>			Brandeglio . . . . .	429	467
<b>Coreglia Antelminelli</b>			Borgo a Mozzano . . . . .	1307	1476	Casabasciana . . . . .	713	771
Coreglia e Gromignana . . . . .	2397	2650	Cerreto . . . . .	290	341	San Cassiano, Livizzano, Vizzata e Cappelle . . . . .	945	1091
Lucignana . . . . .	352	407	Oneta . . . . .	301	340	Crasciana . . . . .	493	574
Ghivizzano e Osteria . . . . .	698	799	Rocca . . . . .	320	363	Montefegatesi . . . . .	682	759
Tereglio . . . . .	717	805	Chifenti . . . . .	299	344	Casoli . . . . .	236	257
Vitiana . . . . .	483	536	Fornoli . . . . .	463	507	Palleggio . . . . .	213	242
	4647	5197	Anchiano . . . . .	444	529	Cocciglia . . . . .	111	118
	12312	13757	Corsagna . . . . .	929	1098	Limano . . . . .	519	618
<b>Mand.° di Borgo a Buggiano.</b>			Diecimo . . . . .	736	891	Vico Pancellorum . . . . .	585	720
<b>Buggiano</b>			Cune . . . . .	395	443	Lucchio e Zato . . . . .	409	506
Borgo a Buggiano . . . . .	2431	2435	Dezza . . . . .	260	272		9205	10602
Stignano . . . . .	651	655	Gioviano . . . . .	410	482	<b>Pescaglia</b>		
Buggiano . . . . .	488	484	Granaiola . . . . .	290	333	Pescaglia e Villabuona . . . . .	1020	1140
Colle . . . . .	911	910	Valdottavo . . . . .	1068	1168	Pascoso . . . . .	759	893
Ponte Buggianese . . . . .	6144	6545	Domazzano . . . . .	234	265	San Rocco in Turrite . . . . .	347	389
	10625	11029	Partigliano . . . . .	347	399	Focchia . . . . .	218	272
			Tempagnano . . . . .	300	341	Convalle . . . . .	440	477
			Pieve de' Monti di Villa . . . . .	275	310	Piegajo e Torsica . . . . .	505	559
			Lugnano e Bugnano . . . . .	605	765	Gello e Celle . . . . .	518	592
			San Romano . . . . .	287	302	Villa a Roggio e Castello . . . . .	277	297
				9600	10950	Vetriano con Grabbia . . . . .	378	428
						Colognora . . . . .	258	285

Segue CIRCOSCRIZIONE DEI MANDAMENTI.

Lucca.

31 dicembre 1881.

COMUNI E RISPETTIVE FRAZIONI che costituiscono i mandamenti	POPOLAZIONE		COMUNI E RISPETTIVE FRAZIONI che costituiscono i mandamenti	POPOLAZIONE		COMUNI E RISPETTIVE FRAZIONI che costituiscono i mandamenti	POPOLAZIONE								
	pre- sente	resi- dente		pre- sente	resi- dente		pre- sente	resi- dente							
Motrone . . . . .	271	307	2° Mand.° di Capannori. (Sede in Lucca).	Matraja . . . . .	1136	1225	Salissimo . . . . .	196	224						
Fondagno . . . . .	153	178								Valgiano . . . . .	302	307	Mugnano . . . . .	221	237
Fiano . . . . .	558	620								San Pietro a Marce- gliano . . . . .	280	288	Nave . . . . .	802	858
Loppeggia e Vetrianello.	430	454								Sant'Andrea in Caprile.	235	236	Picciorana . . . . .	611	686
Torcigliano . . . . .	189	200								Petrognano . . . . .	252	271	Tempagnano di Lu- nata . . . . .	502	537
Monsagrati . . . . .	499	502								San Gennaro . . . . .	1490	1559	Vicopelago . . . . .	288	296
San Martino in Freddana	363	369								Marlia . . . . .	2929	2925	Montuolo . . . . .	600	644
	7183	7962								San Colombano . . . . .	559	602	Meati . . . . .	254	261
Mandamento di Camajore.	25988	29514								Segromigno in Monte.	1708	1739	Cocombola . . . . .	249	249
<b>Camajore</b>										Segromigno in Piano.	1269	1394	S. Cassiano a Vico	1356	1478
Camajore . . . . .	4944	5033								Camigliano . . . . .	1432	1438	Pozzuolo . . . . .	141	147
Pedona . . . . .	923	935								Tofori . . . . .	357	377	S. Pietro a Vico . . . . .	1504	1625
Terrapezzina . . . . .	2034	2024								Lammari . . . . .	3392	3734	Cerasomma . . . . .	487	523
Santa Lucia . . . . .	370	326								Gragnano . . . . .	1617	1650	Ponte a Moriano . . . . .	7675	7943
Monteggiorgi . . . . .	440	416								Lunata . . . . .	1125	1265	Monte S. Quirico . . . . .	6307	6443
Montebello . . . . .	504	502				Ponte S. Pietro . . . . .	4831	5080							
Torcigliano . . . . .	175	176				Nozzano . . . . .	2599	2703							
Vado . . . . .	727	738				S. Maria del Giu- dice . . . . .	4637	4870							
Lombri . . . . .	107	114	<b>Villa Basilica</b>				38244	40179							
Casoli . . . . .	943	1047	Villa Basilica . . . . .	1899	2006	Mandamento di Monsummano.									
Metato . . . . .	346	392	Collodi . . . . .	1520	1608	<b>Monsummano</b>									
Pieve . . . . .	1258	1272	Pariana . . . . .	641	939	Monsummano . . . . .	2913	3030							
Marnigiana . . . . .	236	233	Colognora . . . . .	417	470	Castello di Monsummano									
Pontemazzori . . . . .	311	329	Medicina . . . . .	305	348	Alto . . . . .	438	448							
Nocchi . . . . .	574	604	Veneri . . . . .	1136	1206	Monte Vettolini . . . . .	1774	1758							
Torcigliano . . . . .	176	182	Fibbiola . . . . .	186	213	Cintolese . . . . .	1806	1804							
Montemagno . . . . .	474	521	Boveglio . . . . .	576	653		6931	7040							
Gombitelli . . . . .	510	547	San Quirico . . . . .	598	700	<b>Montecatini di Valdi Nievole</b>									
Migliano . . . . .	186	200	Aramo . . . . .	249	254	Montecatini Castello . . . . .	3302	3348							
Valpromaro . . . . .	178	183	Stiappa . . . . .	386	457	Pieve a Nievole . . . . .	3443	3515							
Fibbiola . . . . .	292	305	Pontito . . . . .	405	546	Traversagna . . . . .	213	229							
Orbicciano . . . . .	465	439		8358	9400		6964	7092							
Fibbiano . . . . .	250	252		26441	28440		13895	14132							
Antigiana e Albiano . . . . .	238	254				Mandamento di Pescia.									
Casciana . . . . .	163	137				<b>Pescia</b>									
	16828	17224				Pescia . . . . .	11863	12062							
1° Mand.° di Capannori. (Sede in Lucca).			1° Mandamento di Lucca. (Città).			Chiesina Uzzanese . . . . .	1210	1253							
San Martino in Colle . . . . .	348	358	Lucca città - Centro . . . . .	20421	20173		13073	13318							
Capannori . . . . .	2410	2703	S. Anna . . . . .	2874	3079	<b>Altopascio</b>									
Pieve San Paolo . . . . .	1140	1226	S. Concordio Con- trada . . . . .	694	723	Altopascio . . . . .	1398	1437							
Santa Margherita . . . . .	702	855	S. Colombano . . . . .	364	384	Marginone . . . . .	1458	1508							
Tassignano . . . . .	1180	1303	S. Pietro Maggiore . . . . .	419	441	Spiante . . . . .	1550	1735							
Paganico . . . . .	372	419	S. Pontiano Con- trada . . . . .	445	492		4406	4710							
Porcari . . . . .	4793	5110	Pulia . . . . .	383	406	<b>Montecarlo</b> . . . . .	3790	3787							
Badia Pozzeveri . . . . .	1391	1527	Arancio . . . . .	577	608	<b>Uzzano</b>									
Torlingo . . . . .	327	422	S. Donato . . . . .	844	925	Uzzano . . . . .	749	761							
Verciano . . . . .	672	803	S. Filippo . . . . .	647	710	Botteghino . . . . .	781	789							
Parezzana . . . . .	266	331	S. Marco . . . . .	1520	1616	Santa Lucia . . . . .	632	691							
Carraja . . . . .	634	821	S. Jacopo alla Tomba	628	663	Torricchio . . . . .	568	575							
Colognora . . . . .	308	329		29819	30220	Chiesina . . . . .	1614	1703							
Guamo San Pietro . . . . .	1092	1168	2° Mandamento di Lucca. (Campagna).				4374	4519							
Guamo San Cassiano . . . . .	237	323	Pontetetto . . . . .	453	474	<b>Vellano</b>									
Guamo San Quirico . . . . .	1165	1439	S. Vito . . . . .	881	903	Vellano . . . . .	1102	1071							
Badia di Cantignano . . . . .	420	517	Sorbano del Vescovo	528	555	Sorana . . . . .	474	504							
Massa Macinaja . . . . .	1377	1583	Sorbano del Giudice . . . . .	293	321	Castelvecchio . . . . .	479	514							
Leonardo in Treponzio . . . . .	239	304	S. Angelo in Campo	1023	1087	Pietrabona . . . . .	298	303							
San Ginesè . . . . .	1553	1300	SS. Annunziata . . . . .	434	465		2953	3045							
Coselli . . . . .	190	235	Antraccoli . . . . .	695	788		28593	29379							
Vorno . . . . .	871	1029	Fagnano . . . . .	455	488										
San Giusto . . . . .	94	1149	Gattaiola . . . . .	219	224										
Sant'Andrea di Com- pito . . . . .	1556	1721													
Pieve di Compito . . . . .	497	544													
Colle di Compito . . . . .	760	817													
Ruota . . . . .	25590	28776													
Castelvecchio . . . . .															

(1) Comune di Capannori: popolazione presente abitanti 43673, residente abitanti 47816.

(2) Comune di Lucca: popolazione presente abitanti 68033, residente abitanti 70339.



Segue CIRCOSCRIZIONE DEI MANDAMENTI.

31 dicembre 1881.

Lucca — Macerata.

COMUNI E RISPETTIVE FRAZIONI che costituiscono i mandamenti	POPOLAZIONE		COMUNI E RISPETTIVE FRAZIONI che costituiscono i mandamenti	POPOLAZIONE		COMUNI E RISPETTIVE FRAZIONI che costituiscono i mandamenti	POPOLAZIONE	
	pre- sente	resi- dente		pre- sente	resi- dente		pre- sente	resi- dente
<b>Mandamento di Pietrasanta.</b>			<b>Basati e Maddalena in</b>			<b>Mandamento di Viareggio.</b>		
<b>Pietrasanta</b>			Armi . . . . .	491	506	<b>Viareggio</b>		
Pietrasanta . . . . .	7335	7290	Querceta Ranocchiajo . . . . .	927	928	Viareggio . . . . .	11187	12519
Valdicastello . . . . .	1135	1188	Azzano, Fabiano e la Cap- pella . . . . .	872	900	Torre del Lago . . . . .	1548	1645
Capizzano . . . . .	764	787		9326	9518		12735	14164
Capriglia . . . . .	472	486	<b>Stazzema</b>			<b>Massarosa</b>		
Vallecchia . . . . .	1475	1492	Stazzema . . . . .	591	648	Massarosa . . . . .	1523	1668
Strettoja . . . . .	1732	1754	Mulina di Stazzema . . . . .	432	440	Bozzano . . . . .	1418	1517
Forte dei Marmi . . . . .	1409	1490	Pomeziana . . . . .	471	494	Pieve a Elci . . . . .	605	623
	<b>14382</b>	<b>14427</b>	Ponte Stazzemese . . . . .	345	355	Quiesa . . . . .	1204	1242
<b>Mandamento di Seravezza.</b>			Farnocchia, Sant'Anna e la Culla . . . . .	1018	1060	Massaciuccoli . . . . .	370	389
<b>Seravezza</b>			Cardoso . . . . .	442	473	Compignano . . . . .	150	157
Seravezza e Ucelliera . . . . .	2086	2139	Pruno . . . . .	374	405	Stiava . . . . .	1418	1436
Riomagno e Cerreta San Nicolò . . . . .	712	725	Volegno . . . . .	276	286	Gualdo . . . . .	346	360
Corvaja . . . . .	544	577	Ruosina . . . . .	439	463	Monteghiano . . . . .	304	340
Giustignana . . . . .	289	297	Retignano . . . . .	540	558	Bargecchia . . . . .	914	951
Ripa . . . . .	2618	2644	Gallena . . . . .	198	198	Corsanico . . . . .	949	989
Minazzana . . . . .	284	292	Alpi Stazzema . . . . .	278	457	Mommio . . . . .	418	402
Cerreta Sant'Antonio e Ruosina . . . . .	503	510	Terrinca . . . . .	930	930		9619	10074
			Levigliani . . . . .	727	784		<b>22354</b>	<b>24238</b>
				7161	7618			
				<b>16487</b>	<b>17136</b>	<b>CIRCONDARIO E PROVINCIA . . . . .</b>	<b>284484</b>	<b>301474</b>

PROVINCIA DI MACERATA.

CIRCONDARIO DI CAMERINO.			CIRCONDARIO DI CAMERINO.			CIRCONDARIO DI CAMERINO.		
<b>Mandamento di Caldaraola.</b>			<b>Torrone, Capolapiaggia . . . . .</b>	<b>400</b>	<b>372</b>	<b>San Marco . . . . .</b>	<b>163</b>	<b>172</b>
<b>Caldaraola</b>			Pozzuolo . . . . .	427	451	Podalla . . . . .	91	119
Caldaraola . . . . .	1474	1491	Valdica . . . . .	233	300	San Lorenzo Colpolina . . . . .	121	123
Piandebussi . . . . .	463	467	Santa Lucia di Varano . . . . .	548	549	Sant'Illario . . . . .	68	89
Vestignano . . . . .	161	169	Polverina . . . . .	805	827	Collemese . . . . .	101	121
Croce . . . . .	225	242	San Marcello . . . . .	533	540		1895	2194
Pievefavera . . . . .	230	246		11761	11410	<b>Fiordimonte</b>		
Valcimarra . . . . .	390	391	<b>Acquacanina</b>			Castello, Arciano, Tarò e Villanova . . . . .	330	404
	2943	3006	Predicolle . . . . .	95	116	Nemi, Alfà, Vico e Petri- gnano . . . . .	465	605
<b>Camporotondo di Fiastrone</b>	796	839	Vescia . . . . .	83	102		795	1009
<b>Cessapalombo</b>			Campicino . . . . .	73	96	<b>Fiuminata</b>		
Cessapalombo . . . . .	702	725	Oppio . . . . .	46	58	Massa . . . . .	616	658
Montalto . . . . .	396	428	Vallecanto . . . . .	30	41	Pontile . . . . .	272	281
Monastero . . . . .	147	164	Fiedivescia . . . . .	30	34	San Cassiano . . . . .	98	103
	1245	1317	Meriggio . . . . .	63	82	Castello . . . . .	719	778
<b>Serrapetrona</b>			Scaramuccia . . . . .	29	34	Campotone . . . . .	279	316
Serrapetrona . . . . .	902	979	Cerrete . . . . .	22	28	Poggio Sorifa . . . . .	196	219
Borgiano . . . . .	524	552	Capricolle . . . . .	13	14	Laverino . . . . .	426	577
Castel San Venanzo . . . . .	283	323	Pielefratte . . . . .	8	13		2606	2732
	1709	1857		495	615	<b>Gagliole</b>		
	<b>6693</b>	<b>7019</b>	<b>Bolognola</b>			Gagliole . . . . .	273	313
<b>Mandamento di Camerino.</b>			Villa di Mezzo . . . . .	120	158	Torrete . . . . .	543	610
<b>Camerino</b>			Villa da Capo . . . . .	46	72	Acquosi . . . . .	416	449
Camerino . . . . .	5459	5158	Villa da Piedi . . . . .	128	177		1232	1372
Morro Casale . . . . .	909	912		294	407	<b>Monte Cavallo</b>		
Piampalente e Raggiano . . . . .	879	850	<b>Castel Raimondo</b>			Piè di Sasso . . . . .	103	128
Mergnano, San Savino e Sant'Angelo . . . . .	656	652	Castel Raimondo . . . . .	1088	1137	Valle . . . . .	39	42
Sabbietta . . . . .	852	739	Collina . . . . .	277	294	Collebianca . . . . .	47	52
			Crispiero . . . . .	778	820	Piandellanoce . . . . .	85	105
			Rustano . . . . .	235	297	Cerreto . . . . .	48	51
			Brondoletto . . . . .	321	326	Cesure . . . . .	91	104
			Castel Santa Maria . . . . .	383	402	Pantanea . . . . .	74	92
			Sant'Angelo . . . . .	264	297	Collatoni . . . . .	100	126
				3406	3573	Selvapiana . . . . .	53	57
			<b>Fiastra</b>			Valcaidara . . . . .	62	70
			Fiastra . . . . .	435	470		708	827
			Fiume . . . . .	207	256			
			Fiegni . . . . .	309	384			
			San Martino . . . . .	235	272			
			Campobonomo . . . . .	165	188			

Segue CIRCOSCRIZIONE DEI MANDAMENTI.

Macerata.

31 dicembre 1881

COMUNI E RISPETTIVE FRAZIONI che costituiscono i mandamenti	POPOLAZIONE		COMUNI E RISPETTIVE FRAZIONI che costituiscono i mandamenti	POPOLAZIONE		COMUNI E RISPETTIVE FRAZIONI che costituiscono i mandamenti	POPOLAZIONE	
	pre- sente	resi- dente		pre- sente	resi- dente		pre- sente	resi- dente
<b>Muccia</b>			Croce . . . . .	153		<b>Mandamento di Macerata.</b>		
Muccia . . . . .	945	1017	Orvano . . . . .	100		<b>Macerata</b>		
Vallicchio . . . . .	112	116	Fematre . . . . .	169		Macerata e sobborghi . .	17980	17959
Costaflore . . . . .	151	164	Riofreddo . . . . .	78	906	Montanello . . . . .	117	117
Col di Giove . . . . .	171	181	Rasenna . . . . .	48		Picana . . . . .	297	300
Massa Profoglio . . . . .	230	273	Mevale . . . . .	84		Villa Potenza . . . . .	1855	1887
	1609	1751	Chiusita . . . . .	87			20249	20263
				5025	6777	<b>Montecassiano</b>		
<b>Pieve Bovigliana</b>			CIRCONDARIO . . . . .	47298	51947	Montecassiano . . . . .	1023	1076
Pieve Bovigliana . . . . .	754	800				Sant'Egidio . . . . .	831	842
Frontillo . . . . .	178	202	CIRCONDARIO DI MACERATA.			Sambucheto . . . . .	792	810
Roccamaja . . . . .	300	319	<b>Mandamento di Cingoli.</b>			Monteferro . . . . .	721	744
Isola . . . . .	383	398	<b>Cingoli</b>			Vissani . . . . .	886	909
San Maroto . . . . .	392	413	Cingoli . . . . .	1387	2011		4253	4381
	2007	2132	Torre . . . . .	1623	1655	<b>Mandamento di Matelica.</b>	<b>24502</b>	<b>24644</b>
<b>Pieve Torina</b>			Strada . . . . .	2306	2360	<b>Matelica</b>		
Pieve Torina . . . . .	1763	1912	Avenale . . . . .	1799	1855	Matelica . . . . .	5183	5282
Torricchio . . . . .	1153	1352	Troviggiano . . . . .	2188	2212	Pogeto . . . . .	171	179
Val Sant'Angelo . . . . .	424	424	Castel Sant'Angelo . . . . .	555	575	Colferrajo . . . . .	185	199
	3340	3748	Santo Stefano . . . . .	221	227	Piane . . . . .	144	144
<b>Pioraco</b>			Santa Maria Candelora . . . . .	327	342	Rastia . . . . .	91	95
Pioraco . . . . .	896	920	Moscosi . . . . .	333	338	Colli Caprioli e Grimaldi . .	168	175
Costa . . . . .	231	244	Castreccione . . . . .	233	239	Vinano e Valbona . . . . .	169	171
Seppio . . . . .	551	585	Colognola . . . . .	233	233	Braccano . . . . .	482	482
	1678	1749	Valcarecce . . . . .	206	222	Terriccoli e Geglia . . . . .	283	286
<b>Sefro</b>				12136	12389		6856	6933
Sefro . . . . .	506	606	<b>Apiro . . . . .</b>	2974	3179	<b>Esanatoglia</b>		
Agolla . . . . .	250	335	<b>Ficano</b>			Esanatoglia . . . . .	1022	1107
Sorti . . . . .	203	266	Ficano . . . . .	185	222	Borgo Santa Caterina e Sferscia . . . . .	237	253
	959	1207	Palazzo . . . . .	92	105	Sant'Ubaldo . . . . .	159	182
<b>Serravalle di Chienti</b>			Cerqueto . . . . .	67	74	Sant'Angelo . . . . .	90	91
Serravalle di Chienti . . . . .	1002	1145	Serronchia . . . . .	73	79	Pagliano . . . . .	256	266
Copogna . . . . .	165	225	Cordivino . . . . .	32	40	Calle . . . . .	151	151
Gelagna . . . . .	390	378	Colle . . . . .	54	55	Palazzo . . . . .	312	325
Dignano . . . . .	351	388	Civitelle . . . . .	56	60		2227	2555
Cese . . . . .	449	548	Frontale . . . . .	341	378	<b>Mandamento di Pausala.</b>		
San Martino . . . . .	498	541	Villanova . . . . .	103	123	<b>Pausala . . . . .</b>	8341	8629
	2795	3225	Fornelle . . . . .	65	71	<b>Mogliano . . . . .</b>	4944	4134
	35580	38151	Coldigioco . . . . .	65	71	<b>Monte San Giusto . . . . .</b>	2646	2733
<b>Mandamento di Visso.</b>			Fornaci . . . . .	93	101	<b>Petriolo</b>		
<b>Visso</b>			Serramese . . . . .	44	44	Petriolo . . . . .	892	904
Visso . . . . .	991			1270	1423	Molino . . . . .	342	344
Borgo Sant'Antonio . . . . .	471		<b>Mandamento</b>			Collina . . . . .	425	426
Borgo San Giovanni . . . . .	170	2380	<b>di Civitanova Marche.</b>			Sant'Antonio . . . . .	369	368
Asechio . . . . .	162		<b>Civitanova Marche</b>			Castelletta . . . . .	288	288
Macereto . . . . .	8		Civitanova . . . . .	6330	6518		2316	2350
Cupi . . . . .	182		Porto di Civitanova . . . . .	3149	3298	<b>Mand. ° di Potenza Picena.</b>	<b>17347</b>	<b>17826</b>
Pieve . . . . .	58			9539	9756	<b>Potenza Picena</b>		
Vallestretta . . . . .	114		<b>Montecosaro</b>	3046	3108	Potenza Picena . . . . .	4730	4802
Tempori . . . . .	67		<b>Morrovalle . . . . .</b>	5860	5917	Monte Canepino . . . . .	1070	1093
Sasso . . . . .	186			18445	18781	Porto . . . . .	1478	1435
Fluminata . . . . .	67	1612					7278	7390
Vallazza . . . . .	96		<b>Mandamento</b>			<b>Monte Lupone</b>		
Capo Vallazza . . . . .	23		<b>di Civitanova Marche.</b>			Monte Lupone al nord . . .	2935	3040
Casali . . . . .	92		<b>Civitanova Marche</b>			Monte Lupone al sud . . .	1104	1131
Castelfantellino . . . . .	48		Civitanova . . . . .	6330	6518		4039	4171
Calcara . . . . .	133		Porto di Civitanova . . . . .	3149	3298		<b>11347</b>	<b>11561</b>
Sorbo . . . . .	71			9539	9756			
San Placido . . . . .	62		<b>Montecosaro</b>	3046	3108			
Castel Sant'Angelo . . . . .	259		<b>Morrovalle . . . . .</b>	5860	5917			
Noeria . . . . .	220	1879		18445	18781			
Noelletto . . . . .	181							
Rapegna . . . . .	113							
Gualdo . . . . .	217							
Vallinfante . . . . .	241							
Macchie . . . . .	76							

Segue CIRCOSCRIZIONE DEI MANDAMENTI.

31 dicembre 1881.

Macerata — Mantova.

COMUNI E RISPETTIVE FRAZIONI che costituiscono i mandamenti	POPOLAZIONE		COMUNI E RISPETTIVE FRAZIONI che costituiscono i mandamenti	POPOLAZIONE		COMUNI E RISPETTIVE FRAZIONI che costituiscono i mandamenti	POPOLAZIONE	
	pre- sente	resi- dente		pre- sente	resi- dente		pre- sente	resi- dente
<b>Mandamento di Recanati.</b>			Collicue . . . . .	709	717	Saline . . . . .	397	425
<b>Recanati</b>			Parolito . . . . .	917	944	Guerci . . . . .	476	549
Recanati . . . . .	12386	12517	Serripola . . . . .	434	509	Biordi . . . . .	533	573
Castello di Montefiore . . . . .	2726	2749	Stigliano . . . . .	282	313			
Porto Recanati . . . . .	4412	4729	Serrone . . . . .	214	218		2712	3004
	19524	19995	Biagi e Cagnore . . . . .	381	390		10477	11780
			Patrignolo . . . . .	225	234			
<b>Monte Fano . . . . .</b>	3975	4064	Sant'Elena . . . . .	288	318	<b>Mandamento di Tolentino.</b>		
	23499	24059	Ugliano . . . . .	281	214			
			Corseiano . . . . .	201	211			
			Cesolo . . . . .	503	514	<b>Tolentino</b>		
			Gagliannuovo . . . . .	230	232	Tolentino . . . . .	4114	4216
			Aliforni . . . . .	520	551	Rancia . . . . .	1487	1433
			Chigiano . . . . .	223	257	San Giuseppe . . . . .	1131	1142
<b>Mandamento di S. Ginesio.</b>			Castel San Pietro . . . . .	411	466	Abbadia . . . . .	646	648
<b>S. Ginesio</b>			Isola . . . . .	313	357	Sant'Andrea . . . . .	1030	1042
San Ginesio . . . . .	1636	1738	Elcito . . . . .	279	236	Paterno . . . . .	2489	2516
Necciano . . . . .	205	220	Serralta . . . . .	813	851			
Santa Croce . . . . .	243	250	Gaglianvecchio . . . . .	340	347			
Serrone . . . . .	336	355	Granali e Taccoli . . . . .	775	787			
Campanelle . . . . .	436	457	Pitino . . . . .	1095	1127			
Collalto . . . . .	227	234		14337	14755	<b>Belforte del Chienti</b>		
Casagatti . . . . .	270	282				Belforte, Borgo Santa Ma-		
Morichella . . . . .	203	221	<b>Mandamento di Sarnano.</b>			ria e Borgo San Gio-		
Pieca, o Colle . . . . .	452	512	<b>Sarnano</b>			vanni . . . . .	671	721
Cerreto . . . . .	555	627	Sarnano . . . . .	963	968	San Salvatore e Fornaci	424	468
Morico . . . . .	362	378	Poggio . . . . .	568	710	San Giorgio . . . . .	286	292
Santa Maria . . . . .	464	498	Brunforte . . . . .	492	593	Pianajoli e Case . . . . .	334	348
Macchie . . . . .	403	423	Piobbico . . . . .	640	863			
Vallato . . . . .	322	372	Bisio . . . . .	178	196			
	6181	6567	Castelvetero . . . . .	798	964	<b>Belforte del Chienti</b>		
			Cardagnano . . . . .	678	746			
<b>Loro Piceno . . . . .</b>	3696	3760		4317	5040	<b>Colmurano . . . . .</b>	1519	1559
						<b>Urbanaglia . . . . .</b>	2482	2538
<b>Ripe S. Ginesio</b>			<b>Gualdo . . . . .</b>	1864	2042			
Ripe San Ginesio . . . . .	158	176	<b>Monte San Martino</b>					
Osteria . . . . .	124	128	Monte San Martino . . . . .	358	403	<b>Mandamento di Treja.</b>		
Le Case . . . . .	129	134	Barchetta . . . . .	254	259	Treja . . . . .	8817	9031
Faveto . . . . .	102	110	Molino . . . . .	275	287	Passo di Treja . . . . .	563	585
Castelrotto . . . . .	89	93	Massi . . . . .	245	259		9380	9616
Valenzuolo . . . . .	183	189	San Venanzo . . . . .	281	301	<b>Appignano . . . . .</b>	2307	2357
Fiastra . . . . .	444	478	Santo Stefano . . . . .	171	185	<b>Pollenza . . . . .</b>	5331	5400
	1229	1308		1584	1694			
<b>S. Angelo in Pontano . . . . .</b>	2591	2685	<b>Penna S. Giovanni</b>					
	13697	14320	Penna San Giovanni . . . . .	395	425	<b>CIRCONDARIO . . . . .</b>	192415	198421
			Lago . . . . .	411	468			
<b>Mand.° di S. Severino Marche.</b>			Pilotti . . . . .	138	159	<b>PROVINCIA . . . . .</b>	239713	250368
<b>S. Severino Marche</b>			Magli . . . . .	199	220			
San Severino . . . . .	3136	3403	Battagliani . . . . .	168	185			
Suburbio . . . . .	1377	1399						

PROVINCIA DI MANTOVA.

<b>Mandamento di Asola.</b>			<b>Casalmoro</b>			Zecchini . . . . .	357	366
<b>Asola</b>			Casalmoro . . . . .	1072	1101	Boccardi . . . . .	153	154
Asola . . . . .	1903	1920	Cà del Bosco . . . . .	23	23	Berenzi . . . . .	341	357
Castelnuovo . . . . .	1360	1362		1095	1124	Palazzina . . . . .	150	149
Barchi . . . . .	1171	1156	<b>Casaloldo . . . . .</b>	1328	1338	Perosso a levante . . . . .	181	181
Seriola . . . . .	1037	1043	Castel Goffredo			Lotelli . . . . .	210	214
Sorbara . . . . .	494	491	Castel Goffredo . . . . .	675	714	Casalpoglio . . . . .	240	246
Gazzuoli . . . . .	188	189	Romanini . . . . .	383	385	Villa . . . . .	136	135
	6153	6166	Selvole . . . . .	282	283	Sant'Anna . . . . .	332	337
			Lodolo . . . . .	275	279	Pojano . . . . .	174	182
						Bocchere . . . . .	282	286

Segue CIRCOSCRIZIONE DEI MANDAMENTI.

Mantova.

31 dicembre 1881.

COMUNI E RISPETTIVE FRAZIONI che costituiscono i mandamenti	POPOLAZIONE		COMUNI E RISPETTIVE FRAZIONI che costituiscono i mandamenti	POPOLAZIONE		COMUNI E RISPETTIVE FRAZIONI che costituiscono i mandamenti	POPOLAZIONE	
	pre- sente	resi- dente		pre- sente	resi- dente		pre- sente	resi- dente
<b>Ceresara</b>			Mandamento di Castiglione delle Stiviere.			<b>1° Mandamento di Mantova.</b> (Città).		
Ceresara . . . . .	1071	1088				Mantova . . . . .	26048	23974
San Martin Gusnago . . . . .	742	736	<b>Castiglione delle Stiviere</b>					
Villa Cappella . . . . .	376	367	Castiglione . . . . .	3720	3816			
	2189	2191	Grole . . . . .	573	577	<b>2° Mandamento di Mantova.*</b> (Campagna).		
<b>Piubega</b>			Gozzolina . . . . .	958	966			
Piubega . . . . .	1132	1203		5251	5359	<b>Bagnolo S. Vito</b>		
San Cassiano . . . . .	226	230	<b>Cavriana</b>			Bagnolo San Vito . . . . .	1781	1801
San Fermo . . . . .	163	184	Cavriana . . . . .	1028	1047	San Biagio . . . . .	1201	1218
	1587	1617	Scarnadore . . . . .	90	86	San Giacomo . . . . .	413	406
	16583	16764	San Cassiano . . . . .	274	274	San Nicolò . . . . .	631	643
Mandamento di Bozzolo.			Bande . . . . .	343	341	Governolo . . . . .	1161	1165
<b>Bozzolo</b> . . . . .	4310	4456	Campagnolo . . . . .	327	334		5187	5233
			San Giacomo . . . . .	207	207	<b>Bigarello</b>		
<b>Gazzuolo</b>			Castelgrimaldo . . . . .	94	94	Gazzo . . . . .	851	845
Gazzuolo . . . . .	1133	1170		2363	2383	Bigarello . . . . .	483	484
Nocegrossa . . . . .	443	453	<b>Guidizzolo</b>			Stradella . . . . .	488	455
Belforte . . . . .	1597	1625	Guidizzolo . . . . .	1292	1443		1822	1784
Pomara . . . . .	511	518	Birbesi . . . . .	568	573	<b>Borgoforte</b>		
Bocca Chiavica . . . . .	139	139	Rebecca . . . . .	413	423	Borgoforte . . . . .	872	831
	3826	3905	Selvarizzo . . . . .	87	90	Bocca di Ganda . . . . .	770	785
<b>Rivarolo Fuori</b>				2460	2529	Scorzarolo . . . . .	609	618
Rivarolo Fuori . . . . .	3135	3174	<b>Medole</b> . . . . .	2351	2344	San Cataldo . . . . .	633	638
Cividale . . . . .	840	900	<b>Solferino</b>			Romanore . . . . .	707	716
	3975	4074	Solferino . . . . .	677	672	San Nicolò a Po . . . . .	451	450
<b>S. Martino dall'Argine</b>			Barche . . . . .	124	123		4042	4098
S. Martino dall'Argine . . . . .	2342	3068	Staffalo . . . . .	286	289	<b>Castelbelforte</b> . . . . .	2749	2737
Cà de'Passeri . . . . .	57	53	Ridello, Monte, Pieve Mar- tina e Sposetti . . . . .	197	138	<b>Castel d'Ario</b>		
Belvedere . . . . .	95	99		1284	1282	Castel d'Ario . . . . .	822	837
Casale . . . . .	115	116		13709	13897	Borgo . . . . .	203	205
	3109	3336				Borghetto . . . . .	280	283
	15220	15751	Mandamento di Gonzaga.			Essere . . . . .	501	502
<b>Mand.° di Canneto sull'Oglio.</b>			<b>Gonzaga</b>			Sbarra Mulinella . . . . .	231	290
<b>Canneto sull'Oglio</b>			Gonzaga . . . . .	2661	2711	Villagrossa . . . . .	366	365
Canneto sull'Oglio . . . . .	2954	3060	Bondeno . . . . .	3083	3111	Villa . . . . .	255	256
Bizzolano . . . . .	394	401	Palidano . . . . .	1745	1742	Susano . . . . .	182	185
Carzaghetto . . . . .	279	289		7492	7564		2900	2923
	3527	3750	<b>Moglia</b>			<b>Curtatone</b>		
<b>Acquanegra sul Chiese</b>			Moglia . . . . .	3733	3790	Montanara . . . . .	1072	1049
Acquanegra . . . . .	2551	2644	Bondanello . . . . .	1554	1596	Grazie . . . . .	1088	1036
Beverara . . . . .	174	178		5286	5385	Buscoido . . . . .	2808	2780
Valli . . . . .	200	197	<b>Pegognaga</b>			San Silvestro . . . . .	1633	1674
Mosio . . . . .	1032	1043	Pegognaga . . . . .	4003	4062		6611	6539
	3937	4062	Polesine . . . . .	1542	154	<b>Marmirolo</b>		
<b>Casalromano</b>				5545	5636	Marmirolo . . . . .	1423	1414
Casalromano . . . . .	591	601	<b>Suzzara</b>			Pero . . . . .	403	370
Fontanella . . . . .	494	521	Suzzara . . . . .	3811	3749	San Brizio . . . . .	374	355
	1085	1122	Brusatasso . . . . .	987	963	Rotta . . . . .	246	249
<b>Mariana</b> . . . . .	797	721	Riva . . . . .	1030	1039	Marengo . . . . .	365	330
<b>Redonesco</b>			Tabellano . . . . .	1754	1718	Corte Campagna . . . . .	899	820
Redonesco . . . . .	1930	1933	Saletto . . . . .	985	976	Pozzolo . . . . .	559	562
San Fermo . . . . .	139	143	San Prospero . . . . .	836	820		4272	4100
	2069	2076		9403	9265	<b>Porto Mantovano</b>		
	11445	11731		27726	27851	Sant'Antonio . . . . .	1148	1088
						Cittadella . . . . .	509	374
						Soave . . . . .	1494	1435
						Bancole . . . . .	1074	1073
						Canedole . . . . .	120	122
						Villanuova Majardina . . . . .	165	168
							4390	4260

Segue CIRCOSCRIZIONE DEI MANDAMENTI.

31 dicembre 1881.

Mantova.

COMUNI E RISPETTIVE FRAZIONI che costituiscono i mandamenti	POPOLAZIONE		COMUNI E RISPETTIVE FRAZIONI che costituiscono i mandamenti	POPOLAZIONE		COMUNI E RISPETTIVE FRAZIONI che costituiscono i mandamenti	POPOLAZIONE	
	pre- sente	resi- dente		pre- sente	resi- dente		pre- sente	resi- dente
<b>Quattroville</b>			<b>Mandamento di Ostiglia.</b>			<b>Mandamento di S. Benedetto Po.</b>		
Cerese . . . . .	1210	1200	<b>Ostiglia</b>		<b>S. Benedetto Po</b>			
Parenza . . . . .	354	335	Ostiglia . . . . .	5187	5223	San Benedetto Po . . . . .	6679	6742
Bellaguarda . . . . .	680	686	Correggioli . . . . .	1809	1818	Brede . . . . .	890	949
Pietole . . . . .	764	762		6996	7041	San Siro a Secchia . . . . .	1085	1123
	3008	2983				Portiolo . . . . .	1695	1670
<b>Roncoferraro</b>			<b>Serravalle a Po</b>				10349	10484
Roncoferraro . . . . .	825	835	Libiola . . . . .	1376	1363	<b>Motteggiana</b>		
Barbassolo . . . . .	631	624	Serravalle e Caselle . . . . .	721	723	Motteggiana . . . . .	818	813
Villa Garibaldi . . . . .	628	636		2097	2091	Villasaviola . . . . .	1336	1317
Nosedole . . . . .	671	684	<b>Sustinente</b>			Torricella . . . . .	919	913
Barbasso . . . . .	1158	1183	Sustinente . . . . .	1805	1868		3073	3043
Casale . . . . .	654	670	Sacchetta . . . . .	835	843		13422	13527
Cadè . . . . .	251	251	Bastia . . . . .	383	394			
Governolo . . . . .	1523	1463		3023	3105	<b>Mandamento di Sermide.</b>		
Formigosa . . . . .	1427	1436	<b>Villimpenta</b>			<b>Sermide</b>		
	7771	7782	Villimpenta . . . . .	2038	2034	Sermide . . . . .	2669	2632
<b>Roverbella</b>			Pradello . . . . .	643	649	Moglia . . . . .	1742	1749
Roverbella . . . . .	1239	1312		2739	2743	Caposotto . . . . .	1149	1158
Belvedere . . . . .	581	584		14855	14980	Santa Croce . . . . .	1340	1335
Malavicina prima . . . . .	207	209	<b>Mandamento di Revere.</b>				6900	6884
Malavicina seconda . . . . .	283	288	<b>Revere</b> . . . . .	3803	3816	<b>Carbonara di Po</b>		
Pellaloco . . . . .	258	259	<b>Borgofranco sul Po</b>			Carbonara di Po . . . . .	971	993
Castiglione Mantovano . . . . .	801	808	Borgofranco sul Po . . . . .	1562	1565	Carbonara . . . . .	258	274
Canedole . . . . .	839	829	Bonizzo . . . . .	976	974	Capo Villa . . . . .	427	432
	4368	4389		2538	2539	Cavo Diversivo . . . . .	712	712
<b>S. Giorgio di Mantova</b>			<b>Pieve di Coriano</b> . . . . .	1239	1254		2368	2414
Frassino . . . . .	1960	1907	<b>Quingentole</b> . . . . .	2446	2490	<b>Felonica</b>		
Villanova Majardina . . . . .	1689	1637	<b>Quistello</b>			Felonica . . . . .	2275	2295
	3649	3574	Quistello . . . . .	2978	2968	Quattrelle . . . . .	597	598
	50769	50402	Bondanello . . . . .	982	1002		2872	2893
<b>Mandamento di Marcaria.</b>			S. Giacomo delle Segnate . . . . .	2042	2079	<b>Magnacavallo</b>		
<b>Marcaria</b>			S. Giovanni del Dosso . . . . .	1768	1794	Magnacavallo . . . . .	274	280
Marcaria . . . . .	1018	1031	Gabbiana e Livelli . . . . .	811	797	Brasile . . . . .	338	359
Casatico . . . . .	1464	1455	Nuvolato . . . . .	1832	1852	Agnolo . . . . .	807	875
Ospitaletto . . . . .	548	544		10443	10492	Dosso . . . . .	810	818
San Michele in Bosco . . . . .	1017	1024	<b>Schivenoglia</b> . . . . .	1671	1663		2229	2312
Campitello . . . . .	1945	1975	<b>Villa Poma</b>			<b>Poggio Rusco</b>		
Gabbiana . . . . .	574	582	Villa Poma . . . . .	1409	1423	Poggio Rusco . . . . .	1836	1853
Canicossa . . . . .	637	673	Ghisione . . . . .	329	326	Ospitale . . . . .	443	445
Cesole . . . . .	1165	1217		1738	1749	Verdonda . . . . .	430	422
	8388	8501	<b>Mandamento di Sabbioneta.</b>			Quattrocasse . . . . .	499	505
<b>Castellucchio</b>			<b>Sabbioneta</b>			Carnevale . . . . .	594	593
Castellucchio . . . . .	1939	1979	Sabbioneta . . . . .	1687	1835	Dragoncello . . . . .	733	734
Sarginesco . . . . .	986	936	Ponteterra . . . . .	1032	1067	Stoppiano . . . . .	650	651
Ospitaletto . . . . .	606	600	Villa Pasquali . . . . .	2050	2137		5175	5203
Gabbiana . . . . .	549	552	Breda Cisoni . . . . .	1967	2063		19544	19706
	4130	4127		6736	7102	<b>Mandamento di Viadana.</b>		
<b>Gazzoldo degli Ippoliti</b>			<b>Commessaggio</b>			Viadana . . . . .	6227	6443
Gazzoldo degli Ippoliti . . . . .	1128	1149	Commessaggio . . . . .	1393	1449	Cogozzo . . . . .	1708	1740
San Fermo . . . . .	225	224	Boeca Chiaavica . . . . .	186	185	Cicognara . . . . .	1182	1207
	1363	1373		1579	1634	Buzzoletto . . . . .	757	779
<b>Rodigo</b>				8315	8738	Banzuolo . . . . .	243	303
Rodigo . . . . .	1337	1350				Salina . . . . .	709	708
Motta . . . . .	173	172				Casaletto . . . . .	649	653
Fossato . . . . .	240	240				Bellaguarda . . . . .	486	430
Borghetto . . . . .	150	151				Squarzanela . . . . .	1025	1028
Rivalta . . . . .	1360	1362				San Matteo . . . . .	782	738
	3260	3275				Cizzolo . . . . .	1282	1327
	17141	17216				Cavallara . . . . .	663	698
							13699	16114

Segue **CIRCONDIZIONE DEI MANDAMENTI.**

**Mantova — Massa e Carrara.**

**31 dicembre 1881.**

COMUNI E RISPETTIVE FRAZIONI che costituiscono i mandamenti	POPOLAZIONE		COMUNI E RISPETTIVE FRAZIONI che costituiscono i mandamenti	POPOLAZIONE		COMUNI E RISPETTIVE FRAZIONI che costituiscono i mandamenti	POPOLAZIONE	
	pre- sente	resi- dente		pre- sente	resi- dente		pre- sente	resi- dente
<b>Dosolo</b>			Foresto . . . . .	392	331	Solarolo . . . . .	641	651
Dosolo . . . . .	1473	1513	Bussacchetti . . . . .	303	307	Maglio . . . . .	805	762
Villastrada . . . . .	1635	1684	Gatti . . . . .	335	335	Massimbona . . . . .	602	578
Coreggioverde . . . . .	774	778	Montaldo . . . . .	151	150			
	3888	3975	Bezzetti . . . . .	228	224	<b>Monzambano</b>		
<b>Pomponesco . . . . .</b>	1857	1891	Castelgrimaldo . . . . .	161	163	Monzambano . . . . .	826	838
	21444	21980	Ferri . . . . .	289	292	Pille Ofino . . . . .	1118	1125
				4184	4246	Castellaro . . . . .	422	433
<b>Mand.° di Volta Mantovana.</b>			<b>Goito</b>			Albera . . . . .	422	420
<b>Volta Mantovana</b>			Goito . . . . .	760	793		2788	2846
Volta . . . . .	1756	1813	Torre . . . . .	438	440	<b>Ponti sul Mincio . . . . .</b>	1279	1282
Cereta . . . . .	533	571	Sacca . . . . .	671	674		13829	13733
			Cerlongo . . . . .	966	969	<b>PROVINCIA . . . . .</b>	295728	300311
			Vasto . . . . .	495	492			

**PROVINCIA DI MASSA E CARRARA.**

**CIRCONDARIO  
DI CASTELNUOVO DI GARFAGNANA.**

<b>Mandamento di Camporgiano.</b>		
<b>Camporgiano</b>		
Camporgiano . . . . .	542	583
Vitojo . . . . .	112	121
Casatico . . . . .	177	193
Roccalberti . . . . .	228	245
Poggio . . . . .	416	448
Casciana . . . . .	223	230
Cascianella . . . . .	134	157
Puglianella . . . . .	193	208
Silliciano . . . . .	576	608
	2599	2799
<b>Careggine</b>		
Careggine . . . . .	565	664
Capricchia . . . . .	493	504
Le Capanne . . . . .	176	205
Fabbrica . . . . .	143	170
Isola Santa . . . . .	147	175
	1524	1808
<b>S. Romano</b>		
San Romano . . . . .	413	426
Naggio . . . . .	103	109
Sillicagnana . . . . .	358	359
Verrucole . . . . .	169	178
Vibbiana . . . . .	139	163
Sambuca . . . . .	57	58
Villetta . . . . .	265	260
Orzaglia . . . . .	142	143
Caprignana . . . . .	181	194
	1827	1890
<b>Vagli Sotto</b>		
Vagli sotto . . . . .	721	908
Vagli sopra . . . . .	348	445
Roggio . . . . .	390	400
Arni . . . . .	228	313
	1687	2067
	7637	8564

**Mandamento  
di Castelnuovo di Garfagnana.**

**Castelnuovo di Garfagnana**

Castelnuovo . . . . .	2731	2312
Torrite . . . . .	259	290
Antisciana . . . . .	136	144
Monterotondo . . . . .	84	83
Cerretoli . . . . .	241	279
Gragnanella . . . . .	216	229
Palleroso . . . . .	301	323
Colle . . . . .	252	300
Rontano . . . . .	438	531

**Castiglione di Garfagnana**

Castiglione . . . . .	2666	2871
Cerageto . . . . .	444	465
Pian di Cerreto . . . . .	188	206
Mozzanella . . . . .	80	102

**Fosciandora**

Fosciandora . . . . .	343	372
Lupinaja . . . . .	207	229
La Villa . . . . .	287	298
Ceserana . . . . .	169	201
Riana . . . . .	220	232
Treppignana . . . . .	193	222

**Pieve Fosciana**

Pieve Fosciana e Pontar- deto . . . . .	1566	1351
Pontecosì . . . . .	365	393
Bargecchia . . . . .	135	138
Sillico e Capraja . . . . .	684	759

**Villa Collemandina**

Villa Collemandina . . . . .	580	590
Magnano . . . . .	114	114
Pianacci . . . . .	195	197
Massa . . . . .	284	334
Canigiano . . . . .	158	179
Corfino . . . . .	682	748
Sassorosso . . . . .	144	166

	2087	2268
	14382	15501

**Mandamento di Galliciano.**

**Galliciano**

Galliciano . . . . .	1758	1995
Verni . . . . .	265	310
Bolognana . . . . .	220	241
Cardoso . . . . .	411	460
Fiattono . . . . .	318	338
Perpoli . . . . .	113	125
Campo . . . . .	97	112

**Molazzana**

Molazzana . . . . .	599	662
Cascio . . . . .	375	386
Brucciano . . . . .	261	297
Eglio . . . . .	250	293
Sassi . . . . .	451	519
Sant'Antonio . . . . .	386	443

**Trassilico**

Trassilico . . . . .	613	779
Gragliana . . . . .	154	187
Vallico sopra . . . . .	250	300
Vallico sotto . . . . .	498	561
Fabbriche . . . . .	555	631

**Vergemoli**

Vergemoli . . . . .	410	504
Calomini . . . . .	211	259
Fornovolasco . . . . .	329	438
San Pellegrietto . . . . .	398	489
Campolemisl . . . . .	327	381

	1675	2071
	9249	10711

**Mand.° di Piazza al Serchio.**

**Piazza al Serchio**

Piazza al Serchio . . . . .	226	252
San Michele . . . . .	126	140
San Donnino . . . . .	179	192
Nicciano . . . . .	304	324
Petrognano . . . . .	129	147

Segue CIRCOSCRIZIONE DEI MANDAMENTI.

31 dicembre 1881.

Massa e Carrara.

COMUNI E RISPETTIVE FRAZIONI che costituiscono i mandamenti	POPOLAZIONE		COMUNI E RISPETTIVE FRAZIONI che costituiscono i mandamenti	POPOLAZIONE		COMUNI E RISPETTIVE FRAZIONI che costituiscono i mandamenti	POPOLAZIONE				
	pre- sente	resi- dente		pre- sente	resi- dente		pre- sente	resi- dente			
Sant'Anastasio . . . . .	298	333	Pontebosio . . . . .	191	173	Posara . . . . .	325	324			
Gragnana . . . . .	258	284	Varano . . . . .	615	724	Cerignano, Certaldola, Motta, ecc. . . . .	427	438			
Livignano . . . . .	155	177	Cisigliana . . . . .	212	221	Turano . . . . .	103	108			
Cogna . . . . .	158	181	Costamala . . . . .	264	272	Collegnago . . . . .	207	215			
Borsigliana . . . . .	215	276	Apella . . . . .	299	350	Cotto, Vallazzana, Pani- galetto . . . . .	262	286			
	2048	2309	Terrarossa . . . . .	383	410	Debicò e Caugliano . . . . .	137	134			
<b>Giuncugnano</b>				4269	4662	Moncigoli . . . . .	320	331			
Giuncugnano e Varliano . . . . .	252	296		<b>10271</b>	<b>10978</b>	Spicciano . . . . .	94	96			
Magliano . . . . .	333	364	<b>Mandamento</b>								
Ponteccio e Gragna . . . . .	238	284	<b>di Calice al Cornoviglio.</b>								
Capoli . . . . .	143	155	<b>Calice al Cornoviglio</b>								
Castelletto . . . . .	106	130	Calice . . . . .	119	129	Gassano e Froppoli . . . . .	206	217			
	1072	1229	Terruggiara . . . . .	60	61	Agnino, Montecurto, E- scaro . . . . .	559	570			
<b>Minucciano</b>			Ferdana . . . . .	43	52	Soliera, Agnolo . . . . .	617	671			
Minucciano . . . . .	358	422	Novagina . . . . .	53	68	Terenzano e Turlago . . . . .	595	624			
Pieve San Lorenzo . . . . .	505	531	Santa Maria . . . . .	189	230	Magliano . . . . .	279	289			
Gramolazzo . . . . .	173	183	Molungli . . . . .	121	134	Alebbio, Mazzola, Sercog- nano, ecc. . . . .	161	180			
Agliano . . . . .	163	183	Nasso . . . . .	143	164	Bottignana . . . . .	328	324			
Castagnola . . . . .	125	129	Villagrossa . . . . .	297	331	Mommio . . . . .	147	171			
Sermezzana . . . . .	352	376	Borseda . . . . .	249	284	Vendaso . . . . .	326	359			
Gorfigliano . . . . .	577	741	Debeduse . . . . .	124	143	Rometta . . . . .	344	380			
Pugliano . . . . .	220	219	Madrignano . . . . .	229	255	Ceserano . . . . .	195	219			
	2473	2790	Valdonica . . . . .	245	273	Collechia . . . . .	506	526			
<b>Sillano</b>			Tranci . . . . .	211	241	Crespiano, Prota, Catto- gnano, ecc. . . . .	248	265			
Sillano e Cerigliana . . . . .	389	469	Pegni . . . . .	258	280	Comano . . . . .	654	715			
Dalli sotto . . . . .	267	324	Usurana . . . . .	190	210	Campraghena . . . . .	742	833			
Dalli sopra . . . . .	134	158	Veppo Montale . . . . .	185	210	Monte de' Bianchi, Mez- zana . . . . .	259	357			
Capanne di Sillano e O- spitaleto . . . . .	170	229	Castello . . . . .	104	124	Colla e Maglietola . . . . .	635	642			
Rocca Soraggio . . . . .	69	82	Cuccarello . . . . .	23	30	Torsana . . . . .	210	215			
Villa Soraggio . . . . .	210	238	Piazza . . . . .	110	116	Isolano . . . . .	72	81			
Camporanda Soraggio . . . . .	108	187	Serra . . . . .	74	90	Monzone . . . . .	94	95			
Brica Soraggio . . . . .	114	156		3034	3425	San Terenzo e Bardine . . . . .	420	425			
Metello Soraggio . . . . .	154	259	<b>Rocchetta di Vara</b>			Equi . . . . .	537	543			
	1615	2132	Rocchetta . . . . .	250	250	Ajola . . . . .	188	185			
	7208	8450	Suvero . . . . .	483	504	Sassalbo . . . . .	136	197			
CIRCONDARIO . . . . .	38476	43236	Beverone . . . . .	91	94	Cecina e Bardine . . . . .	581	702			
			Garbugliaga . . . . .	95	101	Tenerano . . . . .	219	225			
			Stadomelli . . . . .	201	212	Vinca . . . . .	207	210			
			Cavanella . . . . .	223	226		439	537			
				1343	1387		14776	15819			
				<b>4377</b>	<b>4812</b>	<b>Casola in Lunigiana</b>					
			<b>Mandamento di Carrara.</b>								
			<b>Carrara</b>			Casola . . . . .	313	317			
			Carrara . . . . .	14606	14629	Argigliano . . . . .	206	222			
			Miseglia . . . . .	661	664	Codiponte . . . . .	397	394			
			Codena . . . . .	640	646	Casciana . . . . .	215	218			
			Torano . . . . .	1516	1512	Uglianaldo . . . . .	252	258			
			Fossola e Moneta . . . . .	1823	1825	Luscignano . . . . .	330	281			
			Sorgnano . . . . .	505	522	Offiano . . . . .	570	572			
			Fontia . . . . .	529	513	Reusa . . . . .	216	217			
			Bedizzano . . . . .	1230	1232	Regnano . . . . .	465	490			
			Gragnana . . . . .	1341	1337		2929	2978			
			Noceto . . . . .	132	131		<b>17705</b>	<b>18797</b>			
			Bergiola . . . . .	445	445						
			Avenza . . . . .	4123	4142	<b>Mandamento di Fosdinovo.</b>					
			Colonnata . . . . .	591	562	Fosdinovo (con Gignago, Caprognano, Paghezza- na e Caniparola) . . . . .	2030	2041			
			Marina . . . . .	1559	1590	Giucano . . . . .	386	388			
			Castelpoggio . . . . .	393	394	Pulica . . . . .	301	314			
				<b>30094</b>	<b>30143</b>	Tendola . . . . .	505	529			
			<b>Mandamento di Fivizzano.</b>								
			<b>Fivizzano</b>			Ponzanello . . . . .	543	573			
			Fivizzano . . . . .	1772	1841	Carignano . . . . .	144	143			
			Verrucola . . . . .	256	265	Marciaso . . . . .	383	363			
			Pognana, Seignano, ecc. . . . .	276	287						

CIRCONDARIO DI MASSA E CARRARA.

Mandamento di Aulla.

COMUNI	POPOLAZIONE
Aulla . . . . .	1264
Pallerone . . . . .	504
Canova . . . . .	217
Bibola . . . . .	301
Vecchietto . . . . .	357
Gorasco . . . . .	234
Olivola . . . . .	644
Quercia . . . . .	493
Caprigliola . . . . .	747
Bigliolo . . . . .	633
Albiano . . . . .	608
	6002

COMUNI	POPOLAZIONE
Licciana . . . . .	872
Licciana . . . . .	967
Panicale . . . . .	340
Bastia . . . . .	370
Pieve di Monti . . . . .	193
	218
	893
	957

Segue CIRCOSCRIZIONE DEI MANDAMENTI.

Massa e Carrara.

31 dicembre 1881.

COMUNI E RISPETTIVE FRAZIONI che costituiscono i mandamenti		POPOLAZIONE		COMUNI E RISPETTIVE FRAZIONI che costituiscono i mandamenti		POPOLAZIONE		COMUNI E RISPETTIVE FRAZIONI che costituiscono i mandamenti		POPOLAZIONE	
		pre- sente	resi- dente			pre- sente	resi- dente			pre- sente	resi- dente
Posterla . . . . .		289	315	<b>CIRCONDARIO DI PONTREMOLI.</b>				Castevoli (Pieve, Foce, Bor- go Tercereto, Pradola) . . .	779	834	
Viano (con Terma, Colo- gnola, Pian di Molino, Vezzanello, Campiglio- ne, Corsano, Lorano e Gallogna) . . . . .		962	986	<b>Mandamento di Bagnone.</b>				Canossa e Campoli . . . . .	238	252	
Cortila . . . . .		94	97					Lusulo . . . . .	242	266	
Gragnola . . . . .		421	430					<b>4931 5393</b>			
		<b>6038</b>	<b>6182</b>	<b>Bagnone</b>				<b>Mandamento di Pontremoli.</b>			
<b>Mandamento di Massa.</b>								<b>Pontremoli</b>			
<b>Massa</b>				Bagnone . . . . .	1138	1134	Pontremoli . . . . .	3700	3828		
Massa . . . . .	9333	9108		Mochignano . . . . .	174	181	Santissima Nunziata . . . . .	493	523		
Turano . . . . .	1973	1973		Pastina . . . . .	236	259	Mignegno . . . . .	251	238		
Ortola e Lavacchio . . . . .	1283	1264		Gropo . . . . .	330	338	Traverde . . . . .	141	162		
Castagnola . . . . .	1631	1631		Corlaga . . . . .	330	338	Arzengio . . . . .	157	175		
Mirteto . . . . .	1807	1748		Pieve . . . . .	305	349	Saliceto . . . . .	189	193		
Bergiola Maggiore . . . . .	147	143		Castiglione . . . . .	236	337	Ceretoli . . . . .	166	183		
Pariana . . . . .	477	478		Vico . . . . .	388	473	Vignola, Morane, Bassone e Sergola . . . . .	793	928		
Altagnana . . . . .	336	333		Treschietto . . . . .	290	317	Dozzano . . . . .	200	219		
Canevara . . . . .	389	386		Corvarola . . . . .	306	319	Cavezzana Gordana . . . . .	217	233		
Antona . . . . .	617	619		Lusana . . . . .	181	186	Oppilo . . . . .	107	120		
Casette Cagliella . . . . .	524	527		Jera . . . . .	324	361	Torrano e Valle . . . . .	274	315		
Forno . . . . .	1031	1078		Gabbiana . . . . .	234	258	Careola . . . . .	159	165		
Casania . . . . .	281	295		Biglio . . . . .	111	123	Teglia . . . . .	150	162		
Resceto . . . . .	167	167		Cassolana . . . . .	249	246	Grondola . . . . .	365	440		
				Collesino . . . . .	249	269	Soccosa e Villavecchia . . . . .	559	673		
				Compione . . . . .	91	107	Cervara . . . . .	533	673		
<b>Montignoso</b>	20032	19780			5259	5745	Casalina di Valdantena, Versola, Groppladosio	735	903		
San Vito . . . . .	1027	1052		<b>Filattiera</b>				Guina di Baselica e San Rocco . . . . .	808	979	
San'Eustachio e Cerreto . . . . .	562	576		Filattiera . . . . .	975	1070	Cargalla . . . . .	352	410		
San Rocco . . . . .	369	378		Gigliana . . . . .	347	407	Braja . . . . .	181	239		
Santa Maria . . . . .	1030	1002		Cavallana . . . . .	139	158	Navola e San Lorenzo . . . . .	180	231		
				Scorcetoli . . . . .	497	543	Cavezzana d'Antena e Groppoli . . . . .	255	312		
				Roccasigillina . . . . .	286	335	Bratto . . . . .	374	449		
				Caprio . . . . .	448	470	Montelungo . . . . .	389	468		
				Lusignana . . . . .	237	326	Pracchiola . . . . .	220	249		
				Serravalle . . . . .	205	235	Gravagna . . . . .	674	884		
				Dobbiana . . . . .	422	449		12601	14355		
					3586	3983	<b>Zeri</b>				
<b>Mandamento di Tresana.</b>				<b>Villafranca in Lunigiana .</b>				Patigno . . . . .	551	627	
<b>Tresana</b>				Villafranca . . . . .	919	1008	Noce . . . . .	314	346		
Barbarasco . . . . .	524	570		Filetto . . . . .	504	535	Coloretta . . . . .	394	434		
Riccò . . . . .	594	644		Virgoletta . . . . .	439	500	Castello di Zeri . . . . .	178	196		
Careggia . . . . .	382	444		Mocrone . . . . .	313	342	Bergugliara . . . . .	177	201		
Tresana . . . . .	615	682		Malgrate . . . . .	186	197	Adelano . . . . .	247	274		
Bola . . . . .	387	414		Orturano e Canale . . . . .	306	342	Chioso . . . . .	129	163		
Villa . . . . .	867	953		Merizzo e Cortonovo . . . . .	314	407	Piagna . . . . .	121	150		
Giovagallo . . . . .	408	442		Fornoli . . . . .	522	621	Valle . . . . .	103	131		
Novvegigola . . . . .	354	392		Irola . . . . .	275	325	Montelama . . . . .	62	83		
					3814	4277	Chiesa di Rossano . . . . .	156	172		
<b>Podenzana</b>	4131	4541		<b>12859 14005</b>				Castoglio . . . . .	204	217	
Podenzana al N. E. (Po- denzana, Montale, Por- tola) . . . . .	539	588		<b>Mandamento di Mulazzo.</b>				Bosco . . . . .	228	278	
Podenzana al S. (Meti, Sescasale) . . . . .	307	349		<b>Mulazzo</b>				Chiesa di Codolo . . . . .	164	180	
Montedivalli al S. E. (Ser- ralta, Taria, Prato) . . . . .	299	327		Mulazzo e Arpiola . . . . .	805	908	Codolo di sotto . . . . .	142	166		
Montedivalli al N. O. (Mon- tedivalli, Vaggi, Po- sticcio) . . . . .	490	533		Groppoli e Talavorno . . . . .	811	901	Chiesa di Arzelato . . . . .	128	136		
	1635	1797		Pozzo . . . . .	289	297	Pietra Piccata . . . . .	217	226		
				Busatica . . . . .	380	415		3531	3980		
				Castagnetoli . . . . .	336	358	<b>CIRCONDARIO . . . . .</b>				
				Montereggio . . . . .	806	877		<b>33722</b>	<b>37733</b>		
				Parana . . . . .	245	295	<b>PROVINCIA . . . . .</b>				
								<b>169469</b>	<b>181007</b>		
<b>CIRCONDARIO . . . . .</b>	<b>97271</b>	<b>100038</b>									



Segue CIRCOSCRIZIONE DEI MANDAMENTI.

31 dicembre 1881.

Messina.

COMUNI E RISPETTIVE FRAZIONI che costituiscono i mandamenti	POPOLAZIONE		COMUNI E RISPETTIVE FRAZIONI che costituiscono i mandamenti	POPOLAZIONE		COMUNI E RISPETTIVE FRAZIONI che costituiscono i mandamenti	POPOLAZIONE	
	pre- sente	resi- dente		pre- sente	resi- dente		pre- sente	resi- dente

PROVINCIA DI MESSINA.

CIRCONDARIO DI CASTROREALE.			Mandamento di Monte Albano di Elicona.			Locadi . . . . .		
Mandamento di Barcellona Pozzo di Gotto.			Monte Albano di Elicona			Rocca Fiorita . . . . .		
Barcellona Pozzo di Gotto			Monte Albano . . . . . 3303 3953			Savoca		
Barcellona . . . . .	14755	14878	Santa Barbara . . . . .	698	677	Savoca . . . . .	402	429
Nasari . . . . .	515	517	Santa Maria . . . . .	382	384	Romissa . . . . .	263	281
Centineo . . . . .	383	383	Braidi . . . . .	654	658	Mancusa . . . . .	226	228
Sant'Antonio . . . . .	1025	1026				Cannuli . . . . .	43	43
Santa Vennera . . . . .	381	381	Basicò . . . . .	1839	1887	Fontanelle . . . . .	129	137
Oreto . . . . .	597	605		7476	7559	Botte Catalano . . . . .	291	297
Porto Salvo . . . . .	477	471				Rina . . . . .	338	347
Acquaficara . . . . .	597	598	Mand.° di Novara di Sicilia.			Contura . . . . .	160	167
Cannistra . . . . .	503	513	Novara di Sicilia				1858	1929
San Paolo . . . . .	367	338	Novara di Sicilia . . . . .	3926	4036	Mandamento di Taormina.	14063	14558
Calderà . . . . .	234	230	San Marco . . . . .	398	399	Taormina . . . . .	3128	3189
Gala . . . . .	1127	1131	San Basilio . . . . .	1101	1118	Castel Mola . . . . .	1173	1188
	20961	21101	Fondachelli . . . . .	1401	1418	Giardini . . . . .	2818	2795
Meri			Fantina . . . . .	1161	1161	Graniti . . . . .	2068	2076
Meri . . . . .	1246	1271		7987	8192	Letojanni Gallodoro		
Tirone . . . . .	114	114	Falcone			Letojanni . . . . .	1160	1210
Tina . . . . .	48	48	Falcone . . . . .	809	817	Gallodoro . . . . .	817	768
	1408	1433	Casino . . . . .	505	506		1977	1978
	22369	22534	Sant'Anna . . . . .	75	75	Mongiuffi Melia		
Mandamento di Castroreale.				1389	1398	Melia . . . . .	1118	1167
Castroreale			Furnari . . . . .	2592	2625	Mongiuffi . . . . .	572	594
Castroreale . . . . .	3918	3909	Mazzarrà Sant'Andrea . .	1657	1667		1690	1761
Catalimita . . . . .	177	177	Tripi			CIRCONDARIO . . . . .	93265	94621
Bafia . . . . .	1210	1216	Tripi . . . . .	2313	2394			
Milici . . . . .	594	598	Casale . . . . .	603	617			
Rodi . . . . .	1503	1507		2916	3011			
Protonotaro . . . . .	343	344		16541	16893			
Termini . . . . .	808	810	Mand.° di S. Teresa di Riva.					
Vigliatore . . . . .	257	257	S. Teresa di Riva					
	8810	8818	Furei . . . . .	1709	1714			
Mand.° di Francavilla di Sicilia.			Bucalo . . . . .	1215	1246	Ali		
Francavilla di Sicilia . . .	4432	4369	Porto Salvo Barracca . .	674	705	Ali superiore . . . . .	2154	2232
Kaggi				3598	3665	Marina di Ali . . . . .	870	869
Kaggi . . . . .	383	392	Antillo . . . . .	1174	1182		3004	3101
Cavallaro . . . . .	292	298	Casalvecchio Siculo			Fiumedinisi . . . . .	3382	3493
Strumbarello . . . . .	675	690	Casalvecchio . . . . .	1522	1580	Guidomandri		
	1528	1603	Misserio . . . . .	766	784	Guidomandri inferiore . .	734	815
Malvagna . . . . .	477	469	Mitta . . . . .	584	601	Guidomandri superiore . .	468	480
Mojo Alcantara . . . . .	2062	2083		2872	2965		1202	1295
Motta Camastra . . . . .			Forza d'Agrò			Itala		
Roccella Valdemone			Forza d'Agrò . . . . .	1547	1641	Itala . . . . .	544	551
Roccella Valdemone . . . .	1671	1746	Sant'Alessio . . . . .	440	455	Borgo . . . . .	306	312
Barone . . . . .	55	56		1987	2096	Mannello . . . . .	473	483
Buonvassallo . . . . .	128	128		1763	1883	Croce . . . . .	323	329
Comunello . . . . .	124	128	Limina . . . . .			Marina . . . . .	252	266
	1978	2058					1898	1941
	11152	11272						

Segue CIRCOSCRIZIONE DEI MANDAMENTI.

Messina.

31 dicembre 1881.

COMUNI E RISPETTIVE FRAZIONI che costituiscono i mandamenti	POPOLAZIONE		COMUNI E RISPETTIVE FRAZIONI che costituiscono i mandamenti	POPOLAZIONE		COMUNI E RISPETTIVE FRAZIONI che costituiscono i mandamenti	POPOLAZIONE	
	pre- sente	resi- dente		pre- sente	resi- dente		pre- sente	resi- dente
<b>Mandanici</b> . . . . .	1034	1062	<b>3° Mandamento di Messina.</b> (Gazzi).			<b>6° Mandamento di Messina</b> (Gesso).		
<b>Nizza Sicilia</b>			<b>Messina (in parte) (1)</b>			<b>Messina (in parte) (1)</b>		
Nizza Sicilia . . . . .	2093	2186	Gazzi . . . . .	1823	1823	Massa Santa Lucia . . . . .	621	621
Ficarazzi . . . . .	296	240	Santo . . . . .	755	764	Massa San Giovanni . . . . .	324	325
	2329	2426	Camaro inferiore . . . . .	432	433	Massa San Nicolò . . . . .	190	190
<b>Roccalumera</b>			Camaro superiore . . . . .	1313	1313	Massa San Giorgio . . . . .	1204	1204
Botteghelle . . . . .	2815	2361	Catarratti . . . . .	391	391	Castanea delle Furie . . . . .	2908	2914
Pagliara . . . . .	1258	1296	Contesse . . . . .	1162	1164	Salice . . . . .	1410	1426
	3573	3657	Pistunina . . . . .	576	595	Gesso . . . . .	2142	2144
<b>Scaletta Zanglea</b>			Santa Lucia . . . . .	750	767	Serro . . . . .	364	364
Marina di Scaletta . . . . .	549	587	Zaffaria . . . . .	652	687	Divieto . . . . .	573	557
Scaletta superiore . . . . .	536	627	Tremisteri . . . . .	713	719			
	1085	1214	San Filippo inferiore . . . . .	543	543	<b>Bauso</b>		
	17507	18099	San Filippo superiore . . . . .	970	970	Bauso . . . . .	892	919
<b>Mandamento di Lipari.</b>			Cumia inferiore . . . . .	300	298	Bauso Vecchio . . . . .	151	156
<b>Lipari</b>			Cumia superiore . . . . .	505	505	Sant'Antonino . . . . .	217	225
Lipari . . . . .	4368	5156	Bordonaro . . . . .	1230	1225		1260	1300
Canneto . . . . .	1441	1477	San Giovanniello . . . . .	144	144	<b>Calvaruso</b>		
Pianoconte . . . . .	543	545	San Nicola . . . . .	398	397	Calvaruso . . . . .	893	896
Quattropiani . . . . .	590	614		12657	12738	Serro di Calvaruso . . . . .	279	279
Stromboli . . . . .	1992	2328	<b>4° Mandamento di Messina.</b> (Pace).				1172	1175
Panarea . . . . .	488	512	<b>Messina (in parte) (1)</b>				12168	12220
Vulcano . . . . .	223	232	Scala . . . . .	847	849	<b>Mandamento di Milazzo.</b>		
Filicudi . . . . .	1005	1015	Ritiro . . . . .	310	304	<b>Milazzo</b>		
Alicudi . . . . .	371	371	San Michele . . . . .	348	350	Milazzo . . . . .	8427	8554
(Popolazione in mare) . . . . .	56	14	SS. Annunziata marina . . . . .	545	548	San Giovanni . . . . .	398	401
	11677	12265	SS. Annunziata superiore . . . . .	873	874	Croce al Promontorio . . . . .	878	884
<b>Salina</b>			Pace . . . . .	2197	2502	Barone . . . . .	451	444
Santa Marina . . . . .	1745	2058	Sant'Agata . . . . .	498	498	San Pietro . . . . .	676	675
Lingua . . . . .	551	619	Ganzirri . . . . .	1989	1994	Santa Maria delle Grazie . . . . .	546	545
Capo Gramignazzi . . . . .	206	221	Mortelle . . . . .	22	22	San Marco . . . . .	842	849
Rinella . . . . .	229	251	Torre di Faro . . . . .	2069	2087	Santa Maria . . . . .	1123	1123
Malfa . . . . .	1458	1575	Faro superiore . . . . .	1496	1500	Corriolo . . . . .	224	224
Leni Valle di Chiesa . . . . .	1219	1323	Curcuraci inferiore . . . . .	842	537		13565	13699
Pollara . . . . .	227	238	Curcuraci superiore . . . . .	54	84	<b>Condò</b> . . . . .	1224	1313
	5655	6285		11820	12149	<b>Monforte San Giorgio</b>		
	17312	18550	<b>5° Mandamento di Messina.</b> (Galati).			Monforte San Giorgio . . . . .	2375	3035
<b>1° Mandamento di Messina.</b> (Arcivescovado e sez. Mare)			<b>Messina (in parte) (1)</b>			Pellegrino . . . . .	407	411
<b>Messina (in parte) (1)</b>			Mili marina . . . . .	425	460	Casino . . . . .	161	161
Città, in parte (Duomo, Università, Seminario, Mosella, Maddalena, Ospedale, Noviziato, Portalegni, Santa Te- resa, San Domenico, Annunziata, Sezione mare), Suburbio al Sud: (San Clemente, Santa Marta, Gravitelli) . . . . .	43993	42913	Mili San Marco . . . . .	968	1084		3543	3607
			Mili San Pietro . . . . .	898	899	<b>S. Pier Niceto</b> . . . . .	4728	5063
<b>2° Mandamento di Messina.</b> (Priorato)			Tipoddo . . . . .	237	237		23060	23682
<b>Messina (in parte) (1)</b>			Galati Marina . . . . .	319	314	<b>Mandamento di Rometta.</b>		
Città, in parte (Sede Mu- nicipale, San Paolo, Finanze, Villetta, Por- tareale, Casa Pia, Fab- briche, Santa Maria di Gesù), Suburbio al Nord: (Fornaci, Ringo, Tra- pani Scoppo) . . . . .	37056	37058	Galati . . . . .	477	477	<b>Rometta</b>		
			Santa Margherita . . . . .	458	468	Rometta . . . . .	1197	1240
			S. Stefano medio-marina . . . . .	225	227	San Cono . . . . .	399	402
			Santo Stefano medio . . . . .	1090	1161	Santa Domenica . . . . .	348	358
			Briga . . . . .	301	341	Conduri . . . . .	194	194
			San Paolo . . . . .	305	325	Gimello . . . . .	422	436
			Giampileri marina . . . . .	296	300	Rapano . . . . .	385	393
			Giampileri . . . . .	1767	1851	Sant'Andrea . . . . .	548	592
			Molino . . . . .	354	368	Rometta Marca . . . . .	512	501
			Altolia . . . . .	920	1022		4005	4116
			Pezzolo . . . . .	809	824	<b>Rocca Valdina</b>		
			Larderìa inferiore . . . . .	619	635	Rocca Valdina . . . . .	1441	1494
			Larderìa superiore . . . . .	767	793	Cardà . . . . .	168	169
						Torre Grotta . . . . .	881	886
			<b>S. Stefano di Briga</b>			Salvadore . . . . .	284	288
			San Giovanni . . . . .	693	841		2774	2857
			Schillia . . . . .	300	312			
			Santa Maria la Vena . . . . .	119	151			
				1112	1304			
				12347	13150			

(1) Comune di Messina: popolazione pre-  
sente abitanti 126497, residente abitanti 126449.

Segue CIRCOSCRIZIONE DEI MANDAMENTI.

31 dicembre 1881.

Messina.

COMUNI E RISPETTIVE FRAZIONI che costituiscono i mandamenti	POPOLAZIONE		COMUNI E RISPETTIVE FRAZIONI che costituiscono i mandamenti	POPOLAZIONE		COMUNI E RISPETTIVE FRAZIONI che costituiscono i mandamenti	POPOLAZIONE	
	pre- sente	resi- dente		pre- sente	resi- dente		pre- sente	resi- dente
<b>Saponara Villafranca</b>			<b>Mandamento di Mistretta.</b>			<b>Mandamento di Patti.</b>		
Saponara . . . . .	1961	2031	<b>Mistretta . . . . .</b>	12535	13132	<b>Patti . . . . .</b>	5999	5300
San Gaetano . . . . .	76	76	<b>Castel di Lucio . . . . .</b>	2627	2678	Marina di Patti . . . . .	1361	1402
Musarra . . . . .	84	87	<b>Reitano . . . . .</b>	1244	1256	Sobborgo Sorrentini . . . . .	702	702
Schiava . . . . .	75	75				Tindari . . . . .	425	425
Santa Maria Trapani . . . . .	25	25				Scala . . . . .	887	887
Como . . . . .	82	82					9374	9316
Cavallari . . . . .	107	113	<b>Mandamento di S. Fratello.</b>			<b>Gioiosa Marea</b>		
Tavernola . . . . .	101	105	<b>S. Fratello</b>			Gioiosa Marea . . . . .	1225	1251
Majorani . . . . .	118	123	San Fratello . . . . .	7554	7580	San Leonardo . . . . .	1384	1387
Cavaliere . . . . .	360	365	Acque Dolci . . . . .	374	373	Galbato . . . . .	555	555
San Pietro . . . . .	386	420				San Giorgio . . . . .	273	260
	3375	3502		7928	7953	Casale . . . . .	1297	1298
<b>Spadafora S. Martino</b>						Landro . . . . .	574	574
Spadafora . . . . .	2754	2582	<b>Mandamento di S. Stefano di Camastra.</b>				5308	5325
San Martino . . . . .	899	928	<b>S. Stefano di Camastra . . . . .</b>	5130	5137	<b>Librizzi . . . . .</b>	2179	2213
	3653	3510	<b>Caronia</b>			<b>Montagnareale . . . . .</b>	2299	2312
<b>Valdina</b>						<b>Oliveri . . . . .</b>	1015	1000
Valdina . . . . .	542	546					20175	20166
Tracoccia . . . . .	53	49	<b>Mandamento di Raccuja.</b>					
Fondachello . . . . .	93	92	<b>Motta d'Affermo</b>			<b>Raccuja . . . . .</b>	2796	2902
	688	687	Motta d'Affermo . . . . .	2291	2319	<b>S. Pietro sopra Patti</b>		
<b>Venetico</b>			Torremuzza . . . . .	144	145	San Pietro sopra Patti . . . . .	3267	3381
Venetico . . . . .	821	828				Territorio a sinistra del torrente . . . . .	1060	1072
Carmine . . . . .	370	359	<b>Pettineo . . . . .</b>	2451	2470		4327	4403
	1191	1187	<b>Tusa</b>			<b>S. Domenica Vittoria . . . . .</b>	1585	1649
	15686	15839	Tusa . . . . .	4490	4515	<b>Ucria . . . . .</b>	3417	3489
<b>Mand.° di S. Lucia del Mela.</b>			Castel di Tusa . . . . .	453	351		12125	12443
<b>S. Lucia del Mela</b>				4913	4866			
Santa Lucia . . . . .	4985	5153	<b>CIRCONDARIO . . . . .</b>			<b>Mand.° di S. Agata di Militello.</b>		
Pace . . . . .	1589	1585		19363	19142	<b>S. Agata di Militello . . . . .</b>	5851	5754
San Giovanni . . . . .	442	447		54576	55256	<b>Alcara li Fusi . . . . .</b>	2712	2708
	7016	7185				<b>Militello di Rosmarino . . . . .</b>	2111	2136
<b>Gualtieri Sicaminò</b>			<b>CIRCONDARIO DI PATTI.</b>			<b>S. Marco d'Alunzio</b>		
Gualtieri . . . . .	2224	2268	<b>Mandamento di Naso.</b>			San Marco . . . . .	1574	1605
Soccorso . . . . .	789	783	<b>Naso</b>			Torrenova . . . . .	825	823
Sicaminò . . . . .	224	227	Naso . . . . .	1834	1859		2399	2428
	3237	3284	Bazia . . . . .	1941	1951		13073	13026
<b>S. Filippo del Mela</b>			Malò . . . . .	1461	1463	<b>Mand.° di S. Angelo di Brolo.</b>		
San Filippo . . . . .	2093	2116	Malvicino . . . . .	570	555	<b>S. Angelo di Brolo</b>		
Belvedere . . . . .	153	143	Capo d'Oriando . . . . .	2181	2118	Sant'Angelo di Brolo . . . . .	1359	1404
Padra . . . . .	67	69	San Gregorio . . . . .	1247	1227	Soccorso - Piano Croce . . . . .	714	730
Corriolo . . . . .	240	245		9234	9173	Barba - Cuntura . . . . .	561	566
Cattafi . . . . .	447	449	<b>Capri Leone . . . . .</b>	955	1014	Staglianò - Annunziata . . . . .	754	757
Crocecaruso . . . . .	177	177	<b>Frazzanò . . . . .</b>	1189	1232	Mezzagosto - San Leo . . . . .	481	482
Archi . . . . .	148	148	<b>Mirto . . . . .</b>	1774	1816	Sant'Orsola - Cannello . . . . .	492	492
	3325	3347	<b>S. Salvatore di Fitalia . . . . .</b>	2521	2533	Terianni - S. Maria Lo- piano . . . . .	1056	1069
	13578	13816		15673	15768		5417	5500
<b>CIRCONDARIO . . . . .</b>	<b>217184</b>	<b>220214</b>						
<b>CIRCONDARIO DI MISTRETTA.</b>								
<b>Mandamento di Capizzi.</b>								
<b>Capizzi . . . . .</b>	<b>4395</b>	<b>4471</b>						
<b>Mandamento di Cesarò.</b>								
<b>Cesarò . . . . .</b>	<b>4723</b>	<b>4848</b>						
<b>S. Teodoro . . . . .</b>	<b>1761</b>	<b>1776</b>						
	<b>6484</b>	<b>6624</b>						

Segue CIRCOSCRIZIONE DEI MANDAMENTI.

Messina — Milano.

31 dicembre 1881.

COMUNI E RISPETTIVE FRAZIONI che costituiscono i mandamenti	POPOLAZIONE		COMUNI E RISPETTIVE FRAZIONI che costituiscono i mandamenti	POPOLAZIONE		COMUNI E RISPETTIVE FRAZIONI che costituiscono i mandamenti	POPOLAZIONE	
	pre- sente	resi- dente		pre- sente	resi- dente		pre- sente	resi- dente
<b>Brolo</b> . . . . .	1329	1323	<b>Sinagra</b>			<b>Castell'Umberto</b> . . . . .	2535	2556
<b>Ficarra</b> . . . . .	2653	2675	Sinagra . . . . .	2142	2153	<b>Floresta</b> . . . . .	1268	1675
<b>Piraino</b>			Serra Lipari . . . . .	891	894	<b>Galati Mamertino</b> . . . . .	2831	2843
Piraino . . . . .	965	983	Martini . . . . .	298	298	<b>Longi</b> . . . . .	1877	1900
Santa Maria del Fiume . . . . .	564	581		3331	3345		18635	19259
Gliaca . . . . .	471	491	<b>Mandamento di Tortorici.</b>	16218	16480	<b>CIRCONDARIO</b> . . . . .	95899	97142
Lacco . . . . .	615	631	<b>Tortorici</b>			<b>PROVINCIA</b> . . . . .	460924	467233
Sant'Arcangelo . . . . .	873	951	Tortorici . . . . .	9075	9197			
	3488	3637	Grazia . . . . .	1049	1088			
				10124	10285			

PROVINCIA DI MILANO.

CIRCONDARIO DI ABBIATEGRASSO.		Calvignasco		Vermezzo . . . . .	
<b>Mandamento di Abbiategrosso.</b>		Calvignasco . . . . .	246	241	728
<b>Abbiategrosso</b>		Bettola . . . . .	303	319	<b>Vernate</b>
Abbiategrosso . . . . .	5258		549	560	Vernate . . . . .
Sobborgo San Pietro . . . . .	3352	<b>Casarile</b> . . . . .	925	927	Coazzano . . . . .
Ripa del Naviglio . . . . .	1339	<b>Gaggiano</b>			Pasturago . . . . .
Castelletto Mendosio . . . . .	532	Gaggiano . . . . .	1043	1069	Monucco vecchio . . . . .
	10481	Bonirola . . . . .	323	320	
<b>Albairate</b> . . . . .	2360	Barate . . . . .	387	401	<b>Zelo Surigone</b> . . . . .
<b>Bareggio</b> . . . . .	3113	Viganò . . . . .	643	665	442
<b>Cassinetta di Lugagnano</b> . . . . .	1131	San Vito . . . . .	465	468	<b>Zibido San Giacomo</b>
<b>Cisliano</b>		Fagnano . . . . .	437	434	San Giacomo Zibido . . . . .
Cisliano . . . . .	1325		3298	3357	Badile . . . . .
Bestazzo . . . . .	725	<b>Gudo Visconti</b> . . . . .	651	651	Moirago . . . . .
	2050	<b>Lacchiarella</b>			San Pietro Cusico . . . . .
<b>Corbetta</b>		Lacchiarella . . . . .	2741	2742	San Novo . . . . .
Corbetta . . . . .	3260	Mettone . . . . .	388	387	
Cassina Pobbia . . . . .	324	Casirate . . . . .	423	419	
Suriano . . . . .	522	Villamaggiore . . . . .	306	308	
Battuello . . . . .	578		3858	3856	<b>Mandamento di Cuggiono.</b>
Cerello . . . . .	721	<b>Morimondo</b>			<b>Cuggiono</b>
	5405	Morimondo . . . . .	685	693	Cuggiono . . . . .
<b>Ozero</b> . . . . .	1228	Ticinello . . . . .	135	135	Castelletto . . . . .
<b>Robecco sul Naviglio</b>		Caselle . . . . .	238	240	
Robecco . . . . .	1914	Fallavecchia . . . . .	714	717	<b>Arconate</b>
Casterno . . . . .	503		1772	1788	Arconate . . . . .
Castellazzo de' Barzi . . . . .	350	<b>Motta Visconti</b> . . . . .	2825	2866	Dairago . . . . .
Cassinazza . . . . .	338	<b>Noviglio</b>			
Carpenzago . . . . .	169	Noviglio . . . . .	268	270	<b>Buscate</b> . . . . .
	3274	Mairano . . . . .	305	295	1910
	29042	Tainate . . . . .	427	440	<b>Busto Garolfo</b>
<b>Mandamento di Binaseo.</b>		Conigo . . . . .	260	263	Busto Garolfo . . . . .
<b>Binaseo</b> . . . . .	1476	<b>Rosate</b>	1261	1268	Villa Cortese . . . . .
<b>Besate</b> . . . . .	1767	Rosate . . . . .	1355	1406	
<b>Bubbiano</b> . . . . .	545	Confaloniera . . . . .	148	152	<b>Castano Primo</b> . . . . .
		Contina . . . . .	103	103	4453
		Bertora . . . . .	105	105	<b>Inveruno</b>
		Gaggianese . . . . .	217	224	Inveruno . . . . .
		Canobbia . . . . .	150	151	Furato . . . . .
		Mottajola . . . . .	216	216	
		Cavoletto . . . . .	198	193	<b>Lonate Pozzolo</b>
			2492	2550	Lonate Pozzolo . . . . .
					San'Antonino Ticino . . . . .
					Tornavento . . . . .

Segue CIRCOSCRIZIONE DEI MANDAMENTI.

31 dicembre 1881.

Milano.

COMUNI E RISPETTIVE FRAZIONI che costituiscono i mandamenti	POPOLAZIONE		COMUNI E RISPETTIVE FRAZIONI che costituiscono i mandamenti	POPOLAZIONE		COMUNI E RISPETTIVE FRAZIONI che costituiscono i mandamenti	POPOLAZIONE	
	pre- sente	resi- dente		pre- sente	resi- dente		pre- sente	resi- dente
<b>Magnago</b>			<b>Castellanza</b>			<b>Jerago con Besnate</b>		
Magnago . . . . .	1349	1512	Castellanza . . . . .	1415	1445	Jerago . . . . .	637	674
Bienate . . . . .	960	1010	Castegnate . . . . .	865	876	Besnate . . . . .	1145	1074
Vanzaghello . . . . .	1509	1559	Cascina Buon Gesù . . . . .	61	61		1782	1748
	3818	4081		2341	2382	<b>Oggiona con Santo Stefano</b>		
<b>Nosate . . . . .</b>	539	570	<b>Fagnano Olona</b>			Oggiona . . . . .	297	316
<b>Robecchetto con Induno</b>			Fagnano Olona . . . . .	2036	2126	Santo Stefano . . . . .	401	459
Bobecchetto . . . . .	1094	1116	San Martino . . . . .	105	106		698	775
Malvaglio . . . . .	563	586	Castellazzo . . . . .	374	400	<b>Orago</b>		
Induno . . . . .	275	299	Balzarine . . . . .	225	253	Orago . . . . .	251	265
	1932	2001	Bergoro . . . . .	609	678	Cavarla . . . . .	470	534
<b>Turbigo . . . . .</b>	1756	1833	Solbiello . . . . .	397	421	Premezzo . . . . .	321	337
	34533	36766	Fornaci . . . . .	104	107		1042	1136
<b>Mandamento di Magenta</b>			<b>Gorla Minore</b>			<b>Samarate</b>		
<b>Magenta</b>			Gorla Minore . . . . .	1846	1517	Samarate . . . . .	2026	2104
Magenta . . . . .	5247	5399	Prospiano . . . . .	391	410	San Macario . . . . .	1000	1041
Ponte Vecchio . . . . .	978	993	Gorla Maggiore . . . . .	1544	1601	Cassina Verghera . . . . .	780	751
	6225	6392		3781	3528		3756	3896
<b>Bernate Ticino</b>			<b>Legnano</b>			<b>Mandamento di Rhò.</b>		
Bernate Ticino . . . . .	1092	1127	Legnano . . . . .	5622	5742	<b>Rhò</b>		
Casate . . . . .	585	605	Legnanello . . . . .	1622	1658	Rhò . . . . .	4200	4199
	1677	1732	Cassina Canazza . . . . .	91	92	Biringhelli . . . . .	216	218
<b>Boffalora sopra Ticino . . . . .</b>	1623	1735	Cassina Olmina . . . . .	142	142	Burba . . . . .	146	151
			Cassina San Bernardino . . . . .	143	144		4562	4568
<b>Marcallo con Casone</b>			Cassina Ponzella . . . . .	128	128	<b>Arluno . . . . .</b>	3061	3102
Marcallo . . . . .	1260	1273	Cassina Mazzafame . . . . .	135	133			
Cascina grande . . . . .	97	93		7883	8039	<b>Casorezzo</b>		
Casone . . . . .	864	859	<b>Marnate</b>			Casorezzo . . . . .	1260	1251
	2221	2225	Marnate . . . . .	789	831	Ossona . . . . .	1175	1220
<b>Mesero</b>			Nizzolina . . . . .	212	219		2435	2471
Mesero . . . . .	1066	1075		1001	1050	<b>Cornaredo</b>		
San'Euseenzio . . . . .	234	236	<b>Olgiate Olona . . . . .</b>	1940	2037	Cornaredo . . . . .	2187	2242
	1300	1311	<b>Sacconago</b>			San Pietro all'Olmo . . . . .	1361	1392
<b>S. Stefano Ticino . . . . .</b>	1214	1272	Sacconago . . . . .	2199	2239		3548	3634
<b>Sedriano . . . . .</b>	2319	2432	Borsano . . . . .	1313	1374	<b>Lucernate</b>		
<b>Vittuone . . . . .</b>	1963	1980		3512	3613	Lucernate . . . . .	311	319
	18542	19079	<b>Solbiate Olona . . . . .</b>	875	903	Castellazzo . . . . .	345	347
<b>CIRCONDARIO . . . . .</b>	108761	111985		41176	41987		656	660
			<b>Mandamento di Gallarate.</b>			<b>Nerviano</b>		
<b>CIRCONDARIO DI GALLARATE.</b>			<b>Gallarate</b>			Nerviano . . . . .	2404	2471
<b>Mandamento di Busto Arsizio.</b>			Gallarate . . . . .	6734	6846	Cassina Cantone . . . . .	857	865
<b>Busto Arsizio . . . . .</b>	13233	13500	Cedrate . . . . .	843	882	Garbatola . . . . .	1397	1438
			Arnate . . . . .	865	889		4658	4774
<b>Cairate</b>				8442	8617	<b>Parabiago</b>		
Cairate . . . . .	1472	1508	<b>Albizzate</b>			Parabiago . . . . .	3086	3058
Peveranza . . . . .	422	452	Albizzate . . . . .	1201	1387	San Lorenzo . . . . .	348	350
Bolladello . . . . .	868	884	Solbiate Arno . . . . .	791	904	Ravello . . . . .	304	311
	2762	2844		1992	2291	Villastanza . . . . .	862	854
			<b>Cajello . . . . .</b>	539	566	Tiracoda . . . . .	308	304
			<b>Cardano al Campo . . . . .</b>	2357	2442		4858	4877
			<b>Cassano Magnago . . . . .</b>	3598	3813	<b>Pogliano . . . . .</b>	1557	1604
			<b>Crenna . . . . .</b>	2059	2114	<b>Pregnana . . . . .</b>	1304	1288
			<b>Ferno</b>			<b>Vanzago</b>		
			Ferno . . . . .	1983	2050	Vanzago . . . . .	1170	1208
			San Macario . . . . .	129	134	Mantegazza . . . . .	417	409
				2112	2184		1587	1617
							28226	28595

Segue CIRCOSCRIZIONE DEI MANDAMENTI.

Milano.

31 dicembre 1881.

COMUNI E RISPETTIVE FRAZIONI che costituiscono i mandamenti	POPOLAZIONE		COMUNI E RISPETTIVE FRAZIONI che costituiscono i mandamenti	POPOLAZIONE		COMUNI E RISPETTIVE FRAZIONI che costituiscono i mandamenti	POPOLAZIONE	
	pre- sente	resi- dente		pre- sente	resi- dente		pre- sente	resi- dente
<b>Mandamento di Saronno.</b>			<b>Arsago</b>			<b>Cavenago d'Adda</b>		
<b>Saronno</b>			Arsago . . . . .	1230	1260	Cavenago d'Adda . . . . .	1457	1474
Saronno . . . . .	5869	6123	Casorate Sempione . . . . .	1328	1410	Persia . . . . .	113	114
Cassina Ferrara . . . . .	628	661	Mezzana superiore . . . . .	815	839	Caviaga . . . . .	485	490
	6497	6784		3373	3509	Soltarico . . . . .	224	229
<b>Canegrate.</b>	1992	2035	<b>Casale Litta</b>			Muzza Piacentina . . . . .	242	243
<b>Caronno Milanese</b>			Casale Litta . . . . .	657	675		2521	2550
Caronno Milanese . . . . .	2033	2174	Bernate . . . . .	330	334	<b>Mairago</b>		
Cassina Pertusella . . . . .	655	685	Inarzo . . . . .	625	630	Mairago . . . . .	1048	1041
	2688	2859	San Pancrazio . . . . .	279	232	Bastiasco . . . . .	740	755
<b>Cerro Maggiore</b>			Villadosia . . . . .	601	617	Grazzanello . . . . .	286	288
Cerro Maggiore . . . . .	1664	1682		2492	2548		2074	2084
Canazza . . . . .	121	122	<b>Golasecca.</b>	1800	1926	<b>Massalengo</b>		
Cantalupo . . . . .	813	806	<b>Mornago</b>			Massalengo e Motta Vi- gana . . . . .	1660	1669
	2598	2610	Mornago . . . . .	604	626			
<b>Cislago</b>			Montonate . . . . .	574	603	<b>Ossago</b>		
Cislago . . . . .	2151	2294	Vinago . . . . .	256	267	Ossago . . . . .	1216	1245
Cassina Massina . . . . .	394	402	Crugnola . . . . .	399	417	Ceppeda . . . . .	521	526
	2545	2696		1833	1913		1737	1771
<b>Gerenzano</b>	1836	1928	<b>Sesto Calende</b>			<b>S. Colombano al Lambro</b>		
<b>Lainate</b>			Sesto Calende . . . . .	1349	1273	San Colombano . . . . .	5891	5892
Lainate . . . . .	3060	3139	Molini di Mezzo . . . . .	358	353	Campagna . . . . .	615	613
Barbajana . . . . .	493	514	San Giorgio ed Uniti . . . . .	518	518	Mostiolo . . . . .	450	427
Passirana . . . . .	999	1022	Abbazia . . . . .	634	591		6956	6932
	4552	4675	Cogno con Sant'Anna . . . . .	396	363	<b>S. Martino in Strada</b>		
<b>Origgio</b>			Oriano Ticino con Oneda . . . . .	413	409	San Martino in Strada . . . . .	1961	1971
Origgio . . . . .	1477	1496		3668	3513	Sesto . . . . .	215	218
San Giorgio . . . . .	62	65	<b>Sumirago</b>			Cà dei Bolli . . . . .	409	407
Sant' Eustorgio . . . . .	12	12	Sumirago . . . . .	461	471		2585	2596
Fornace . . . . .	25	27	Caidate . . . . .	692	721		23348	23475
Stroppina . . . . .	54	54	Albusciago . . . . .	321	329	<b>Mand. ° di Casale Pusterlengo.</b>		
Muschiona . . . . .	132	132	Menzago . . . . .	504	524	Casale Pusterlengo . . . . .	6304	6336
Ferrario . . . . .	3	3	Quinzano . . . . .	371	379	<b>Bertonico</b>	1986	1984
	1765	1789		2349	2424	<b>Brembio</b>		
<b>Rescaldina</b>			<b>Vergiate</b>			Brembio . . . . .	1554	1576
Rescaldina . . . . .	1136	1125	Vergiate . . . . .	1173	1279	Monastirolo . . . . .	515	515
Ravello . . . . .	284	284	Cimbro . . . . .	441	395	Cà del Parto . . . . .	457	461
Rescalda . . . . .	471	435	Corgeno . . . . .	655	685	Cà del Bosco . . . . .	231	240
	1891	1904	Cuvirone . . . . .	621	567	Cà de' Folli . . . . .	325	334
<b>S. Giorgio su Legnano</b>	1478	1544	Sesona . . . . .	495	545		3082	3126
<b>S. Vittore Olona</b>				3395	3471	<b>Camairago</b>		
San Vittore Olona . . . . .	953	834	<b>Vizzola Ticino</b>			Camairago . . . . .	881	886
Cascinette . . . . .	72	70	Vizzola Ticino . . . . .	164	164	Mulazzana . . . . .	295	296
	1025	904	Castelnovate . . . . .	184	181	Bosco Valentino . . . . .	214	215
<b>Uboldo</b>				348	345		1390	1397
Uboldo . . . . .	1929	2011	<b>CIRCONDARIO</b>	153486	157502	<b>Cantonale</b>	107	107
Cassina Fornace . . . . .	64	69				Castiglione d'Adda . . . . .	3816	3881
Cassina Malpaga . . . . .	178	180	<b>CIRCONDARIO DI LODI.</b>			Livraga . . . . .	3351	3389
Cassina Girola . . . . .	86	91	<b>Mand. ° di Borghetto Lodigiano.</b>			Orio Litta . . . . .	1923	1979
Cassina Soccorso . . . . .	31	33	<b>Borghetto Lodigiano</b>			<b>Ospedaletto Lodigiano</b>	1819	1854
Cassina Regussella . . . . .	69	71	Borghetto . . . . .	2749	2789	<b>Pizzolano</b>	421	417
	2357	2455	Pantifara . . . . .	197	197	<b>Secugnago</b>		
	31224	32183	Casoni . . . . .	391	388	Secugnago . . . . .	1183	1193
<b>Mand. ° di Somma Lombarda.</b>			Barazzina . . . . .	337	339	Cascina Uggeri . . . . .	385	386
<b>Somma Lombarda</b>			Vigarolo . . . . .	679	687		1568	1579
Somma . . . . .	3686	3894	Panigata . . . . .	679	685			
Vira . . . . .	253	255	Fornaci . . . . .	443	446			
Maddalena . . . . .	236	236	Propio . . . . .	340	342			
Casa Nuove . . . . .	351	354		5815	5873			
Coarezza . . . . .	708	767						
	5234	5506						

Segue CIRCOSCRIZIONE DEI MANDAMENTI.

31 dicembre 1881.

Milano.

COMUNI E RISPETTIVE FRAZIONI che costituiscono i mandamenti	POPOLAZIONE		COMUNI E RISPETTIVE FRAZIONI che costituiscono i mandamenti	POPOLAZIONE		COMUNI E RISPETTIVE FRAZIONI che costituiscono i mandamenti	POPOLAZIONE	
	pre- sente	resi- dente		pre- sente	resi- dente		pre- sente	resi- dente
<b>Terranuova de' Passerini</b> . . . . .	1735	1729	<b>2° Mandamento di Lodi*</b> (Campagna).			<b>Corno Giovine</b>		
<b>Turano</b>			<b>Abbadia Cerreto</b> . . . . .	488	472	Corno Giovine . . . . .	1442	1493
Turano . . . . .	1082	1100	<b>Boffalora d'Adda</b> . . . . .	819	841	Mezzano Passone di sotto.	244	244
Melognanello . . . . .	800	803	<b>Casaletto Lodigiano</b>			Mezzano Passone di sopra	238	240
Robecco . . . . .	381	380	Casaletto Lodigiano . . . . .	247	252		1924	1977
	2263	2283	Mairano . . . . .	527	542	<b>Corno Vecchio</b>		
<b>Vittadone</b>			Gugnano . . . . .	230	234	Corno vecchio . . . . .	380	402
Vittadone . . . . .	495	495		1064	1088	Castellina . . . . .	168	167
Buogodere . . . . .	229	231	<b>Corneliano Laudense</b>			Lardara . . . . .	252	255
	724	726	Muzza Sant'Angelo . . . . .	569	579		800	824
<b>Zorlesco</b>			Corneliano Laudense . . . . .	379	383	<b>Maccastorna</b>		
Zorlesco . . . . .	1084	1119		948	962	Maccastorna . . . . .	267	265
Borasca . . . . .	189	461	<b>Corte Palasio</b>			Cavo . . . . .	146	147
Colombarone . . . . .	263		Corte Palasio . . . . .	298	300		413	412
Olza . . . . .	144		Terraverde . . . . .	312	306	<b>Meleti</b>		
Battaglia . . . . .	160	421	Casellario . . . . .	190	191	Meleti . . . . .	662	704
Cascina del Lago . . . . .	111		Prada . . . . .	503	505	Santa Giulitta . . . . .	318	319
	1951	2001	Cadilana . . . . .	521	517	Montegiusto . . . . .	183	185
	32140	32788		1824	1819		1163	1208
<b>Mandamento di Codogno.</b>			<b>Crespiatica</b>			<b>Mand.° di Paulo Lodigiano.</b>		
<b>Codogno</b>			Crespiatica . . . . .	973	958			
Codogno . . . . .	9775	9929	Tormo . . . . .	264	262	<b>Paullo</b>		
Triulza . . . . .	839	836		1237	1220	Paullo e Conterico . . . . .	2000	2015
Gattera Majocca . . . . .	830	834	<b>Lodi Vecchio</b> . . . . .	3399	3464	<b>Casalmajocco</b>		
	11444	11599	<b>Salerano sul Lambro</b> . . . . .	1147	1158	Casalmajocco . . . . .	701	691
<b>Fombio</b>			<b>S. Zenone al Lambro</b> . . . . .	1309	1307	Cologno . . . . .	231	237
Fombio e Retegno . . . . .	2042	2056		12235	12331	Buttintroca . . . . .	55	52
<b>Guardamiglio</b>			<b>Mandamento di Maleo.</b>				987	980
Guardamiglio . . . . .	1663	1723	<b>Maleo</b>			<b>Cervignano</b> . . . . .	920	915
Valloria . . . . .	745	741	Maleo . . . . .	2845	2925	<b>Comazzo</b>		
	2411	2464	Sigola . . . . .	807	805	Comazzo . . . . .	566	562
<b>S. Fiorano</b> . . . . .	1560	1569	Casenove . . . . .	481	487	Lavagna . . . . .	417	424
<b>S. Rocco al Porto</b>				4133	4217	Gardino . . . . .	194	202
San Rocco al Porto . . . . .	1479	1477	<b>Caselle Landi</b>				1177	1188
Crosione . . . . .	1190	1190	Caselle Landi . . . . .	524	541	<b>Dresano</b>		
Mezzana Casati . . . . .	339	335	Piardello . . . . .	98	98	Dresano . . . . .	551	536
	3008	3002	Bruselle . . . . .	375	382	Belpensiere . . . . .	55	64
<b>S. Stefano al Corno</b>			Gerrone . . . . .	327	336	Balbiano . . . . .	29	23
Santo Stefano al Corno . . . . .	1566	1625	Isola . . . . .	146	155		635	623
Chiavicone . . . . .	280	267	Valazza . . . . .	209	211	<b>Galgagnano</b> . . . . .	477	466
Resmina . . . . .	251	253	Ponte . . . . .	113	121	<b>Merlino</b>		
Franca San Rocco . . . . .	290	295	Gerre . . . . .	404	419	Merlino . . . . .	392	402
Regona . . . . .	106	103	Mezzanino . . . . .	300	304	Marzano . . . . .	336	339
	2493	2543	Mezzanone . . . . .	131	128	Vajano . . . . .	277	278
<b>Senna Lodigiana</b>				2633	2695		1005	1019
Senna Lodigiana . . . . .	1976	2073	<b>Castelnuovo Bocca d'Adda</b>			<b>Montanaso Lombardo</b>		
Mirabello San Bernardino . . . . .	959	982	Castelnuovo Bocca d'Adda . . . . .	2126	2188	Montanaso . . . . .	653	652
Corte Sant'Andrea . . . . .	512	519	Sant'Antonio . . . . .	230	234	Arcagna . . . . .	325	328
	3447	3574	Brevia . . . . .	154	152		978	980
<b>Somaglia</b> . . . . .	2688	2662		2510	2574	<b>Mulazzano</b>		
	29993	29469	<b>Cavacurta</b>			Mulazzano . . . . .	1063	1106
<b>1° Mandamento di Lodi</b> (Città).			Cavacurta . . . . .	953	979	Cassina d'Alberi . . . . .	493	506
<b>Lodi</b>			Reghinera . . . . .	522	544	Quartiano . . . . .	1242	1247
Lodi e sobborghi . . . . .	19299	19010		1475	1523		2798	2859
Chiosi Uniti . . . . .	4891	4828						
Chiosi d'Adda Vigadore . . . . .	1614	1640						
	25804	25478						

Segue CIRCOSCRIZIONE DEI MANDAMENTI.

Milano.

31 dicembre 1881.

COMUNI E RISPETTIVE FRAZIONI che costituiscono i mandamenti	POPOLAZIONE		COMUNI E RISPETTIVE FRAZIONI che costituiscono i mandamenti	POPOLAZIONE		COMUNI E RISPETTIVE FRAZIONI che costituiscono i mandamenti	POPOLAZIONE	
	pre- sente	resi- dente		pre- sente	resi- dente		pre- sente	resi- dente
<b>Sordio</b>			<b>Arese</b>			<b>Trezzo sull'Adda</b>		
Sordio . . . . .	351	345	Arese . . . . .	1240	1238	Trezzo sull'Adda . . . . .	4219	4279
Roncolo . . . . .	99	99	Torretta . . . . .	209	209	Concesa . . . . .	461	464
	450	414	Valera . . . . .	502	507		4680	4743
<b>Tribiano</b>				1951	1954	<b>Vaprio d'Adda</b> . . . . .	3694	3811
Tribiano . . . . .	303	311	<b>Cassina del Pero</b> . . . . .	394	396		26209	26647
Zoate . . . . .	162	165	<b>Cerchiate</b> . . . . .	262	262			
Lanzano . . . . .	292	285	<b>Cesate</b>			<b>Mandamento di Corsico</b>		
	757	761	Cesate . . . . .	1248	1248	<b>Corsico</b>		
<b>Villavesco</b>			Cassina Palazzetta . . . . .	26	25	Corsico . . . . .	1298	1340
Villavesco . . . . .	653	660	Cassina Selva . . . . .	82	82	Colombara . . . . .	351	361
Tavazzano . . . . .	435	466	Cassina Biscia . . . . .	83	83	Lorenteggio . . . . .	281	265
Modignano . . . . .	239	244		1439	1438		1930	1967
Pezzolo di Tavazzano . . . . .	353	342	<b>Garbagnate Milanese</b>			<b>Assago</b>		
Cà de'Zecchi . . . . .	398	394	Garbagnate . . . . .	1433	1578	Assago . . . . .	442	426
	2081	2106	Santa Maria Rossa . . . . .	817	850	Bazzana superiore . . . . .	262	261
<b>Zelo Buon Persico</b>				2250	2428	Bazzanella . . . . .	131	134
Zelo Buon Persico . . . . .	909	915	<b>Mazzo Milanese</b>			Casè nuove . . . . .	159	164
Bisnate . . . . .	228	225	Mazzo Milanese . . . . .	612	615		994	985
Casolate . . . . .	177	167	Pantanedo . . . . .	359	346	<b>Baggio</b>		
Mignete . . . . .	680	677		971	961	Baggio . . . . .	1729	1752
Villa Pompeana . . . . .	254	247	<b>Musocco</b>			Muggiano . . . . .	567	568
	2248	2231	Musocco . . . . .	2342	2351	Assiano . . . . .	459	451
	16513	16587	Garegnano . . . . .	708	705	Sellanova . . . . .	417	418
<b>Mand.º di S. Angelo Lodigiano</b>			Boldinasco . . . . .	768	766		3172	3189
S. Angelo Lodigiano . . . . .	8415	8691	Villapizzone . . . . .	1019	1013	<b>Buccinasco</b>		
				4837	4835	Buccinasco, Terradeo e		
<b>Caselle Lurani</b>			<b>Novate Milanese</b> . . . . .	2595	2533	Rovido . . . . .	239	239
Caselle Lurani, Pozzobonella e Calvenzano . . . . .	1165	1179	<b>Senago</b>			Romano Banco . . . . .	467	462
			Senago . . . . .	1719	1777	Gudo Gambaredo e Parazzolo . . . . .	381	379
<b>Cazzimani</b> . . . . .	1376	1402	Senaghino . . . . .	925	971	Robarello . . . . .	228	223
				2644	2748	Ronchetto . . . . .	495	498
<b>Graffignano</b> . . . . .	2049	2053	<b>Terrazzano</b> . . . . .	624	624		1810	1807
			<b>Trenno</b>			<b>Cesano Boscone</b> . . . . .	761	767
<b>Marudo</b>			Trenno . . . . .	728	707	<b>Cusago</b>		
Marudo . . . . .	793	843	Lampugnano . . . . .	567	552	Cusago . . . . .	921	942
Vidardo . . . . .	623	651	Quarto Cagnino . . . . .	468	477	Monzoro . . . . .	289	300
Castiraga da Reggio . . . . .	277	285	Quinto Romano . . . . .	769	775		1210	1242
	1699	1779	Pigino . . . . .	741	737	<b>Settimo Milanese</b>		
<b>Pieve Fissiraga</b> . . . . .	1542	1558		3273	3248	Settimo Milanese . . . . .	953	942
			<b>Mandamento di Cassano d'Adda</b>	26356	26773	Cascina Olona . . . . .	379	374
<b>Valera Fratta</b> . . . . .	1062	1082	Cassano d'Adda . . . . .	4883	4926	Id. Giletta . . . . .	102	100
			Gropello d'Adda . . . . .	1250	1261	Id. Castelletto . . . . .	187	185
<b>Villanuova Sillaro</b>			Cascine San Pietro . . . . .	1328	1326	Seguro . . . . .	584	578
Villanuova Sillaro . . . . .	1142	1154		7461	7513	Vighignolo . . . . .	706	702
Bargano . . . . .	638	644	<b>Cassano d'Adda</b>				2911	2881
Mongiardino Sillaro . . . . .	315	315	Cassano d'Adda . . . . .	4883	4926	<b>Trezzano sul Naviglio</b>		
	2095	2113	Gropello d'Adda . . . . .	1250	1261	Trezzano sul Naviglio . . . . .	707	708
	19403	19857	Cascine San Pietro . . . . .	1328	1326	Loirano . . . . .	307	307
<b>CIRCONDARIO</b> . . . . .	173887	175415		7461	7513	Terzago . . . . .	199	210
			<b>Grezzago</b> . . . . .	675	671		1213	1225
			<b>Inzago</b> . . . . .	4258	4326	<b>Mandamento di Gorgonzola</b>		
			<b>Pozzo d'Adda</b> . . . . .	1459	1500	<b>Gorgonzola</b> . . . . .	4711	4759
			<b>Pozzuolo Martesana</b>			<b>Basiano</b> . . . . .	1114	1122
			Pozzuolo Martesana . . . . .	1647	1710	<b>Bellinzago Lombardo</b>		
			Bisentrato . . . . .	361	361	Bellinzago . . . . .	1003	1017
			Trecella . . . . .	940	967	Villa Fornaci . . . . .	422	434
				2948	3038		1425	1451
			<b>Trezzano Rosa</b> . . . . .	1034	1045			

CIRCONDARIO DI MILANO.

Mandamento di Bollate.

COMUNE	POPOLAZIONE PRESENTE	POPOLAZIONE RESIDENTE
<b>Bollate</b>		
Bollate . . . . .	2715	2718
Baranzate . . . . .	301	300
Castellazzo . . . . .	686	744
Cassina nuova . . . . .	1504	1584
	5206	5346



Segue CIRCOSCRIZIONE DEI MANDAMENTI.

31 dicembre 1881.

Milano.

COMUNI E RISPETTIVE FRAZIONI che costituiscono i mandamenti	POPOLAZIONE		COMUNI E RISPETTIVE FRAZIONI che costituiscono i mandamenti	POPOLAZIONE		COMUNI E RISPETTIVE FRAZIONI che costituiscono i mandamenti	POPOLAZIONE	
	pre- sente	resi- dente		pre- sente	resi- dente		pre- sente	resi- dente
<b>Busnago</b> . . . . .	1652	1665	<b>Rozzano</b>			<b>Peschiera Borromeo</b>		
<b>Bussero</b> . . . . .	1775	1821	Rozzano . . . . .	624	639	Peschiera Borromeo . . . . .	343	346
<b>Cambiago</b> . . . . .	2395	2428	Cassino Scanasio . . . . .	358	353	Bettola . . . . .	342	348
<b>Cassina de' Pecchi</b>			Pontese . . . . .	282	285	Longhignana . . . . .	367	375
Cassina de' Pecchi . . . . .	692	687	Quinto Stampi . . . . .	201	195	Fiorano . . . . .	223	228
Sant'Agata Martesana . . . . .	787	803		1465	1472		1275	1297
	1479	1490	<b>S. Donato Milanese</b>			<b>Pioltello</b>		
<b>Cernusco sul Naviglio</b> . . . . .	5603	5567	San Donato . . . . .	214	208	Pioltello . . . . .	2187	2203
<b>Cornate</b>			Bolgiano . . . . .	382	381	Limite . . . . .	811	822
Cornate . . . . .	1963	2002	Triulzo . . . . .	359	359		2998	3025
Colnago . . . . .	1738	1755		955	948	<b>Rodano</b>		
Porto d'Adda . . . . .	480	483	<b>Mandamento di Melegnano.</b>			Rodano . . . . .	275	267
	4181	4240	<b>Melegnano</b> . . . . .	6022	6234	Lucino . . . . .	304	292
<b>Gessate</b> . . . . .	2565	2543	<b>Carpiano</b> . . . . .	1787	1732	Briavacca . . . . .	185	180
<b>Masate</b> . . . . .	1248	1243	<b>Cerro al Lambro</b> . . . . .	1197	1188	Cassignanica . . . . .	332	331
<b>Pessano</b>			<b>Colturano</b>			Trenzanesio . . . . .	247	238
Pessano . . . . .	1444	1428	Colturano . . . . .	417	409		1343	1303
Bornago . . . . .	917	923	Balbiano . . . . .	450	454	<b>Segrate</b>		
	2361	2351		867	863	Segrate . . . . .	573	576
<b>Roncello</b> . . . . .	923	935	<b>Mediglia</b>			Segrate . . . . .	745	736
<b>Vignate</b>			Mediglia . . . . .	754	750	Rovagnasco . . . . .	663	674
Vignate e San Pedrino . . . . .	1386	1353	Robbiano . . . . .	524	520	Novogro . . . . .	1981	1986
	32818	32968	San Martino Olearo . . . . .	715	707			
<b>Mandamento di Locate Triulzi.</b>			Bustighera . . . . .	893	859	<b>Settala</b>		
<b>Locate Triulzi</b>				2886	2836	Settala . . . . .	1135	1132
Locate Triulzi . . . . .	2032	2019	<b>Viboldone</b>			Premenugo . . . . .	643	639
Gnignano . . . . .	166	169	San Giuliano . . . . .	495	500	Caleppio . . . . .	363	356
	2198	2188	Viboldone . . . . .	1321	1278		2141	2127
<b>Basiglio</b> . . . . .	620	600	Zivido . . . . .	656	614	<b>Truccazzano</b>		
<b>Chiaravalle Milanese</b>			Sesto Uteriano . . . . .	797	773	Truccazzano . . . . .	1207	1231
Chiaravalle . . . . .	1282	1229	Pedriano . . . . .	872	813	Albignano . . . . .	667	636
Nosedo . . . . .	510	456		4141	3978	Corneliano Bertario . . . . .	635	678
Poasco . . . . .	521	524	<b>Vizzolo Predabissi</b> . . . . .	697	644	Cavajone . . . . .	476	498
	2313	2219		17597	17475		3015	3098
<b>Opera</b>			<b>Mandamento di Melzo.</b>				21261	21531
Opera . . . . .	522	529	<b>Melzo</b> . . . . .	2894	3106	<b>1° Mandamento di Milano.</b>		
Mirasole . . . . .	278	280	<b>Lambrate</b>			Milano città, in parte (Porta Garibaldi, Porta Tenaglia, Arcodella Pace) . . . . .	35696	35859
Noverasco . . . . .	168	172	Lambrate . . . . .	429	408			
	968	981	Dosso . . . . .	346	337	<b>2° Mandamento di Milano.</b>		
<b>Pieve Emanuele</b>			Bettolino . . . . .	161	160	Milano città, in parte (Porta Nuova) . . . . .	33212	32768
Pieve Emanuele . . . . .	233	250	San Gregorio . . . . .	204	197			
Vignarterio . . . . .	265	257	Ortica . . . . .	600	592	<b>3° Mandamento di Milano.</b>		
Pizzabrassa . . . . .	356	348	Casanova . . . . .	315	307	Milano città, in parte (Porta Venezia e Porta Vittoria) . . . . .	24236	23822
Tolcinasco . . . . .	289	278		2055	2001			
Fizzonasco . . . . .	133	134	<b>Liscate</b> . . . . .	1209	1224	<b>4° Mandamento di Milano.</b>		
	1276	1267	<b>Mezzate</b>			Milano città, in parte (Porta Romana e Porta Vicentina) . . . . .	39803	38872
<b>Quintosole</b>			Mezzate . . . . .	343	343			
Quintosole . . . . .	324	334	Zelo . . . . .	537	537	<b>5° Mandamento di Milano.</b>		
Selvanesco . . . . .	660	627	Liniate . . . . .	445	441	Milano città, in parte (Porta Ticinese e Porta Ludovica) . . . . .	34011	34165
Morivione . . . . .	404	403	Morsenchio . . . . .	323	323			
Vigentino . . . . .	401	413		1648	1644			
Vajano . . . . .	374	363	<b>Pantigliate</b>					
Macconago . . . . .	293	293	Pantigliate . . . . .	336	343			
	2456	2433	Cascina Nuova . . . . .	86	88			
			Id. Roverbella . . . . .	98	100			
			Id. Cassinazza . . . . .	121	126			
			Id. Crosina . . . . .	61	63			
				702	720			

Comune di Milano (1).

(1) Comune di Milano: popolazione presente abitanti 321839, residente abitanti 320292.

Segue CIRCOSCRIZIONE DEI MANDAMENTI.

Milano.

31 dicembre 1881.

COMUNI E RISPETTIVE FRAZIONI che costituiscono i mandamenti	POPOLAZIONE		COMUNI E RISPETTIVE FRAZIONI che costituiscono i mandamenti	POPOLAZIONE		COMUNI E RISPETTIVE FRAZIONI che costituiscono i mandamenti	POPOLAZIONE	
	pre- sente	resi- dente		pre- sente	resi- dente		pre- sente	resi- dente
<b>6° Mandamento di Milano.</b>			<b>Greco Milanese</b>			<b>Masciago Milanese . . . .</b>	801	831
Milano città, in parte (Porta Magenta) . . . .	47046	46520	Greco . . . . .	431	442	<b>Meda . . . . .</b>	3739	3876
<b>7° Mandamento di Milano</b> (Corpi Santi 1°).			Prato Centenaro . . . . .	594	601	<b>Misinto</b>		
Sobborgbi di Milano, in parte Porta Garibaldi, Borgo degli Ortolani, Porta Volta, Borgo Porta Vittoria, Borgo Porta Venezia, Bar- riera Principe Um- berto, Porta Nuova) . . . .	49924	50161	Segnanino . . . . .	485	494	Misinto . . . . .	1348	1395
Abbadessa . . . . .	1171	1189	Cassina de'Pomi . . . . .	333	342	Lazzate . . . . .	1272	1343
Fontana . . . . .	3013	3028	Ponteseveso . . . . .	511	534	Rovellasca . . . . .	369	394
Bovisa . . . . .	903	910	Gorla . . . . .	143	146		2989	3132
Ghisolfa . . . . .	520	525	Loreto . . . . .	514	529			
Bullona . . . . .	594	597		3011	3088	<b>Varedo</b>		
Cagnola . . . . .	1303	1310	<b>Niguarda</b>			Varedo . . . . .	1610	1678
Calvastrate . . . . .	1941	1949	Niguarda . . . . .	2099	2125	Cascina Valera . . . . .	179	185
Monluè . . . . .	447	406	Bicocca e Bicochino . . . .	334	331	Id. Novati Passeri . . . .	76	80
Rottole . . . . .	926	922		2433	2456		1865	1943
	60748	60997	<b>Precotto . . . . .</b>	1161	1176		30893	30628
<b>8° Mandamento di Milano</b> (Corpi Santi 2°).			<b>Turro Milanese</b>			<b>Mand.° di Carate Brianza.</b>		
Sobborgbi di Milano, in parte (Borgo San Got- tardo, Strada Pavese, Borgo Porta Vicen- tina, Borgo Porta Ro- mana, Ripa Ticinese, Alzaja Naviglio gran- de, Porta Genova, Al- zaja Naviglio Pavese, Borgo Porta Magenta, Maddalena) . . . . .	40629	40860	Turro Milanese e Fripo- rina . . . . .	271	264	<b>Carate Brianza</b>		
Gratasoglio . . . . .	558	594	Mulino nuovo, Turrina Acqualunga e Sant'An- tonio . . . . .	81	78	Carate Brianza . . . . .	3811	3874
Ronchetto . . . . .	756	750		352	342	Agliate . . . . .	461	475
San Cristoforo . . . . .	2056	2073		19051	19326	Costa Lambro . . . . .	648	661
Barona . . . . .	1852	1847		491383	491183		4920	5010
Colombera . . . . .	547	536	<b>CIRCONDARIO . . . . .</b>			<b>Albiate . . . . .</b>	1858	1878
San Siro . . . . .	689	689				<b>Besana in Brianza</b>		
	47087	47289	<b>CIRCONDARIO DI MONZA.</b>			Besana in Brianza . . . .	1734	1860
<b>9° Mandamento di Milano.*</b>			<b>Mandamento di Barlassina</b> (Seveso).			Montesiro . . . . .	1186	1239
<b>Affori</b>			<b>Seveso</b>			Valle Guidino . . . . .	511	555
Affori . . . . .	2837	2385	Seveso . . . . .	1431	1585	Cazzano . . . . .	808	820
Dergano . . . . .	1070	1036	Barlassina . . . . .	1090	1102	Villa Raverio . . . . .	770	795
Bruzzano . . . . .	1538	1625	San Pietro Martire . . . .	947	654	Vergo con Zoccorino . . .	1041	1030
Bresso . . . . .	1701	1728	Cascina Baruccana . . . .	463	478	Calò . . . . .	670	681
	7256	7302	Id. Farga . . . . .	108	112		6720	7010
<b>Cormanno</b>			Id. Meredo . . . . .	67	72	<b>Briosco</b>		
Cormanno . . . . .	907	945		4106	4093	Briosco . . . . .	1427	1460
Brusuglio . . . . .	592	611	<b>Bovisio . . . . .</b>	1388	1422	Capriano . . . . .	1029	1049
Ospitaletto . . . . .	518	534	<b>Ceriano Laghetto</b>			Fornaci . . . . .	360	370
	2017	2090	Ceriano Laghetto . . . . .	935	1028		2816	2879
<b>Crescenzago</b>			Solaro . . . . .	1449	1531	<b>Correzzana . . . . .</b>	510	523
Crescenzago . . . . .	1051	1050	Cogliate . . . . .	1446	1501	<b>Giussano</b>		
Malghera inferiore . . . .	279	281		3828	4060	Giussano . . . . .	2833	2888
Lazzaretto . . . . .	230	234	<b>Cesano Maderno</b>			Robbiano . . . . .	750	758
Cimiano . . . . .	470	477	Cesano Maderno . . . . .	2423	2514	Paina . . . . .	1241	1259
	2030	2042	Binzago . . . . .	1091	1109	<b>Renate . . . . .</b>	1333	1378
<b>Gorla Primo . . . . .</b>	811	830	Cassina Savina . . . . .	602	618	<b>Sovico . . . . .</b>	1582	1589
				4116	4241	<b>Triuggio</b>		
			<b>Lentate sul Seveso</b>			Triuggio . . . . .	618	617
			Lentate . . . . .	1959	2048	Ponte di Albiate . . . . .	312	322
			Coppeno . . . . .	745	794	Rancate . . . . .	312	314
			Birago . . . . .	492	522	Tregasio . . . . .	503	506
			Camnago . . . . .	510	522	Zuccone Robbasacco . . .	418	417
			Cimnago . . . . .	405	426	Canonica Lambro . . . . .	527	543
				4111	4312		2690	2719
			<b>Limbiate</b>			<b>Veduggio con Colzano</b>		
			Limbiate . . . . .	1783	1837	Veduggio . . . . .	604	426
			Pinzano . . . . .	572	578	Colzano . . . . .	687	886
			Mombello . . . . .	1595	360		1291	1312
				3950	2805	<b>Verano . . . . .</b>	1842	1922
							30339	31125

(1) Veggasi la nota alla pagina precedente.

Segue CIRCOSCRIZIONE DEI MANDAMENTI

31 dicembre 1881.

Milano — Modena.

COMUNI E RISPETTIVE FRAZIONI che costituiscono i mandamenti	POPOLAZIONE		COMUNI E RISPETTIVE FRAZIONI che costituiscono i mandamenti	POPOLAZIONE		COMUNI E RISPETTIVE FRAZIONI che costituiscono i mandamenti	POPOLAZIONE	
	pre- sente	resi- dente		pre- sente	resi- dente		pre- sente	resi- dente
<b>Mandamento di Desio.</b>			<b>Lissone</b>			Villanova . . . . .	499	522
<b>Desio</b> . . . . .	6147	6798	Lissone . . . . .	4146	4387	Carnate . . . . .	1197	1250
<b>Cusano sul Seveso</b> . . . . .	1671	1753	Santa Margherita . . . . .	173	178	Ronco Briantino . . . . .	840	878
<b>Nova</b>			Bini . . . . .	153	161	Sulbiate superiore . . . . .	681	682
Nova . . . . .	1705	1745	Cassina Aliprandi . . . . .	205	213	Sulbiate inferiore . . . . .	779	823
Grugnotorto . . . . .	386	408	Bareggia . . . . .	303	323		7030	7264
Cassina Meda . . . . .	331	332		4980	5162	<b>Burago di Molgora</b> . . . . .	1179	1182
	2422	2485	<b>Macherio</b> . . . . .	1703	1747	<b>Camparada</b> . . . . .	585	600
<b>Paderno Milanese</b>			<b>Muggiò</b>			<b>Caponago</b> . . . . .	1648	1621
Paderno Dugnano . . . . .	3087	3214	Muggiò . . . . .	1696	1753	<b>Carugate</b> . . . . .	2249	2267
Incirano . . . . .	509	542	Taccogna . . . . .	317	320	<b>Cavenago di Brianza</b> . . . . .	1456	1474
Cassina Amata . . . . .	750	801	Cascine . . . . .	285	289	<b>Concorezzo</b> . . . . .	2896	2938
Palazzolo Milanese . . . . .	1362	1369		2298	2345	<b>Lesmo</b>		
	5708	5926	<b>Sesto San Giovanni</b> . . . . .	5507	5597	Lesmo . . . . .	1129	1027
<b>Seregno</b> . . . . .	7846	8079	<b>Vedano al Lambro</b> . . . . .	1414	1512	Peregallo . . . . .	595	597
	23924	25041	<b>Villa San Fiorano</b>			Gerno . . . . .	589	601
<b>1° Mandamento di Monza.</b>			Villa San Fiorano . . . . .	1099	1107	<b>Mezzago</b> . . . . .	1466	1537
<b>Monza</b>			Cascina San Fiorano . . . . .	539	540	<b>Oreno</b>		
Monza e sobborghi . . . . .	23149	22418	Cascina Sant'Alessandro . . . . .	252	253	Oreno . . . . .	1368	1421
Santa . . . . .	1214	1215		1890	1900	Cavallera . . . . .	101	106
Cassino Bastoni . . . . .	765	772	<b>Vimodrone</b> . . . . .	1536	1561	Velasca . . . . .	332	334
Casignolo . . . . .	1308	1320		33402	34203	Cascine . . . . .	216	220
Cassine Bovate . . . . .	1576	1589					2017	2081
	28012	27314	<b>Mandamento di Vimercate.</b>			<b>Ornago</b> . . . . .	1386	1399
<b>2° Mandamento di Monza.*</b>			<b>Vimercate</b> . . . . .	4774	4643	<b>Ruginello</b>		
<b>Balsamo</b> . . . . .	2247	2316	<b>Agrate Brianza</b>			Ruginello . . . . .	584	587
<b>Biassono</b> . . . . .	2223	2269	Agrate . . . . .	2724	2691	Oldaniga e Cascina Maria . . . . .	190	190
<b>Brughiero</b>			Omate . . . . .	885	876		774	777
Brughiero . . . . .	1140	1154		3609	3567	<b>Velate Milanese</b>		
Moncucco di Monza . . . . .	816	817	<b>Arcore</b> . . . . .	2554	2566	Velate Milanese . . . . .	1321	1360
Baraggia . . . . .	583	580	<b>Bellusco</b>			Usmate . . . . .	1324	1366
Increa . . . . .	1055	1058	Bellusco . . . . .	1223	1285	Bernate . . . . .	447	447
San Damiano di Monza . . . . .	683	674	Cantone . . . . .	533	558		3092	3173
	4277	4283		1756	1843		40784	41157
<b>Cinisello</b> . . . . .	2746	2905	<b>Bernareggio</b>			<b>CIRCONDARIO</b> . . . . .	187474	189468
<b>Cologno Monzese</b> . . . . .	2581	2606	Bernareggio . . . . .	1797	1845	<b>PROVINCIA</b> . . . . .	1114991	1125553
			Aicurzio . . . . .	1257	1264			

PROVINCIA DI MODENA.

CIRCONDARIO DI MIRANDOLA.		S. Possidonio		Mandamento di Mirandola.			
<b>Mand.° di Concordia sulla Secchia.</b>		San Possidonio . . . . .	1654	1657	<b>Mirandola</b>		
<b>Concordia sulla Secchia</b>		Pioppa . . . . .	1411	1418	Mirandola . . . . .	3029	3072
Concordia . . . . .	2109		3065	3075	Santa Giustina Vigona . . . . .	590	586
San Giovanni Battista . . . . .	1908	<b>Mand.° di Finale nell'Emilia.</b>	12592	12702	San Martino Carrano . . . . .	640	639
Santa Caterina . . . . .	1839	<b>Finale nell'Emilia</b>			Cividale . . . . .	1630	1631
Vallalta . . . . .	1854	Finale . . . . .	7295	7352	San Giacomo Roncole . . . . .	2013	2019
Fossa . . . . .	1817	Reno . . . . .	1527	1500	Mortizzuolo . . . . .	1307	1308
	9527	Massa . . . . .	3215	3195	Quarantoli . . . . .	1423	1423
		Casoni . . . . .	677	684	Tramuschio . . . . .	567	571
			12714	12731	Gavello . . . . .	840	849
					San Martino in Spino . . . . .	674	670
						12713	12768

Segue CIRCOSCRIZIONE DEI MANDAMENTI.

Modena.

31 dicembre 1881.

COMUNI E RISPETTIVE FRAZIONI che costituiscono i mandamenti	POPOLAZIONE		COMUNI E RISPETTIVE FRAZIONI che costituiscono i mandamenti	POPOLAZIONE		COMUNI E RISPETTIVE FRAZIONI che costituiscono i mandamenti	POPOLAZIONE	
	pre- sente	resi- dente		pre- sente	resi- dente		pre- sente	resi- dente
<b>Cavezzo</b> . . . . .	4829	4876	Corlo . . . . .	692	698	<b>Maranello</b>		
<b>Medolla</b>			Magreta al nord. . . . .	1146	1169	Maranello . . . . .	1134	1141
Medolla . . . . .	998	1021	Magreta al sud . . . . .	720	718	Torre . . . . .	1118	1119
Camurana . . . . .	1762	1826		6792	6847	San Venanzio . . . . .	670	672
Villafranca . . . . .	975	984	<b>Castelnuovo Rangone</b> . . . . .	2897	2911	Fogliano . . . . .	298	301
	3735	3831		9689	9758	Solignano (in parte). . . . .	62	62
<b>S. Prospero</b>							3282	3295
San Prospero e San Mar- tino (di quà dal Secchia). . . . .	1358	1357				<b>Prignano sulla Secchia</b>		
Staggia . . . . .	851	847				Prignano . . . . .	877	884
San Pietro . . . . .	804	806				Castelvecchio . . . . .	430	452
San Lorenzo . . . . .	443	445				Saltino . . . . .	551	558
	3456	3455				Morano . . . . .	270	287
	24733	24930				Sassomorello . . . . .	287	287
<b>Mand.° di Novi di Modena.</b>						Pescarola . . . . .	305	308
<b>Novi di Modena</b>						Pigneto . . . . .	566	581
Novi . . . . .	3316	3328				Montebaranzone. . . . .	605	623
Rovereto . . . . .	2941	2939					3891	3975
	6257	6267					16365	16548
<b>Mandamento di S. Felice sul Panaro.</b>						<b>Mandamento di Vignola.</b>		
<b>S. Felice sul Panaro</b> . . . . .	8640	8685				<b>Vignola</b>		
<b>Camposanto</b> . . . . .	3006	3059				Vignola . . . . .	2787	2789
	11646	11744				Campiglio . . . . .	713	713
<b>CIRCONDARIO</b> . . . . .	67942	68374					3500	3502
						<b>Castelvetro di Modena</b>		
						Castelvetro e Solignano . . . . .	3247	3202
						Levizzano . . . . .	1462	1452
							4709	4654
						<b>Marano sul Panaro</b>		
						Marano . . . . .	1076	1087
						Villabianca . . . . .	153	153
						Denzano . . . . .	281	287
						Ospitaletto . . . . .	531	556
						Festà . . . . .	452	456
							2493	2539
						<b>Savignano sul Panaro</b> . . . . .	2128	2145
						<b>Spilamberto</b>		
						Spilamberto . . . . .	2596	2648
						San Vito . . . . .	1167	1169
							3763	3817
							16593	16657
						<b>CIRCONDARIO</b> . . . . .	147342	147188
						<b>CIRCONDARIO DI PAVULLO NEL FRIGNANO.</b>		
						<b>Mandamento di Fanano.</b>		
						<b>Fanano</b>		
						Fanano . . . . .	1363	1550
						Trentino . . . . .	719	774
						Lotta . . . . .	174	187
						Trignano . . . . .	258	295
						Serrazzone . . . . .	487	679
						Canevare . . . . .	529	764
						Fellicarolo . . . . .	550	872
						Ospitale . . . . .	687	998
							4767	6119

(1) Comune di Modena: popolazione presente abitanti 58058, residente abitanti 57520.

Segue CIRCOSCRIZIONE DEI MANDAMENTI.

31 dicembre 1881.

Modena — Napoli.

COMUNI E RISPETTIVE FRAZIONI che costituiscono i mandamenti	POPOLAZIONE		COMUNI E RISPETTIVE FRAZIONI che costituiscono i mandamenti	POPOLAZIONE		COMUNI E RISPETTIVE FRAZIONI che costituiscono i mandamenti	POPOLAZIONE	
	pre- sente	resi- dente		pre- sente	resi- dente		pre- sente	resi- dente
<b>Mandamento di Guiglia.</b>			Farneta . . . . .	393	450	<b>Fiumalbo . . . . .</b>	1982	2911
<b>Guiglia</b>			Gusciola . . . . .	268	295	<b>Riolunato . . . . .</b>	1287	1735
Guiglia . . . . .	851	865	Rubbiano . . . . .	419	471		<b>6140</b>	<b>8776</b>
Rocchetta . . . . .	339	349		6323	7305	<b>Mandamento di Sestola.</b>		
Monte Orsello . . . . .	681	705	<b>Frassinoro</b>			<b>Sestola</b>		
Pieve Trebbio . . . . .	261	255	Frassinoro . . . . .	711	1180	Sestola . . . . .	785	951
Rocca Malatina . . . . .	803	813	Sassatella . . . . .	111	141	Roncoscaglia . . . . .	311	409
Castellino . . . . .	249	253	Cargedolo . . . . .	144	210	Castellaro . . . . .	358	395
Gainazzo . . . . .	143	148	Rovolo . . . . .	222	373	Vesale . . . . .	768	865
Samone . . . . .	535	547	Romanoro . . . . .	482	662	Renno . . . . .	64	72
	<b>3862</b>	<b>3945</b>	Fontanaluceia . . . . .	647	998	Rocchetta . . . . .	438	465
			Riccovolto . . . . .	539	982		2724	3157
<b>Mandamento di Lama Mocogno.</b>			Piandelagotti . . . . .	693	1308	<b>Montecreto</b>		
<b>Lama Mocogno</b>				3549	5854	Montecreto . . . . .	691	826
Lama Mocogno . . . . .	1153	1275	<b>Mandamento di Montese.</b>	<b>9872</b>	<b>13159</b>	Magrignana . . . . .	184	220
Vaglio . . . . .	696	772	<b>Montese . . . . .</b>	<b>5499</b>	<b>5730</b>	Aequaria . . . . .	729	785
Cadignano . . . . .	279	353					1604	1831
Montecenero . . . . .	515	565	<b>Mand.° di Pavullo nel Frignano.</b>			<b>Mandamento di Zocca.</b>	<b>4328</b>	<b>4988</b>
Pianorso . . . . .	812	948	<b>Pavullo nel Frignano . . . . .</b>	10119	10499	<b>Zocca</b>		
Sassostorno . . . . .	414	533	<b>Monfestino in Serra Maz- zoni . . . . .</b>	5985	6205	Zocca . . . . .	1121	1143
Barigazzo . . . . .	134	230		16104	16704	Missano . . . . .	543	554
	4063	4676	<b>Mandamento di Pievepelago.</b>			Monte Corone . . . . .	825	845
<b>Polinago . . . . .</b>	<b>3703</b>	<b>3821</b>	<b>Pievepelago</b>			Monte Ombraro . . . . .	867	889
	<b>7766</b>	<b>8497</b>	Pievepelago . . . . .	1341	1734	Monte Tortore . . . . .	940	952
<b>Mandamento di Montefiorino.</b>			Sant'Andrea . . . . .	497	735	Rosola . . . . .	736	780
<b>Montefiorino</b>			Rocca . . . . .	276	441	Ciano . . . . .	600	604
Vitriola . . . . .	940	981	Sant'Anna . . . . .	558	811		<b>5332</b>	<b>5767</b>
Monchio . . . . .	677	721	Tagliole . . . . .	199	409	<b>CIRCONDARIO . . . . .</b>	<b>63970</b>	<b>73665</b>
Costrignano . . . . .	526	582		2871	4130	<b>PROVINCIA . . . . .</b>	<b>279254</b>	<b>289247</b>
Susano . . . . .	167	179						
Savoniero . . . . .	214	227						
Palagano . . . . .	1100	1335						
Bocassuolo . . . . .	579	898						
Lago . . . . .	230	276						
Casola . . . . .	610	719						
Macognano . . . . .	200	230						

PROVINCIA DI NAPOLI.

CIRCONDARIO DI CASORIA.		Cardito		Secondigliano			
<b>Mandamento di Afragola.</b>		Cardito . . . . .	3599	3362	Secondigliano . . . . .	6596	6985
<b>Afragola</b>		Carditello . . . . .	972	981	Capodichino . . . . .	898	896
Afragola . . . . .	18949		4571	4643		7494	7881
Casafontana . . . . .	286	<b>Crispano . . . . .</b>	1339	1342	<b>Mandamento di Frattamaggiore.</b>	<b>26317</b>	<b>26727</b>
Botteghelle . . . . .	132		17421	17512	<b>Frattamaggiore . . . . .</b>	10848	10951
	<b>19367</b>	<b>Mandamento di Casoria.</b>			<b>Grumo Nevano</b>		
<b>Mandamento di Caivano.</b>		<b>Casoria</b>			Grumo . . . . .	4242	4245
<b>Caivano</b>		Casoria e Arpino . . . . .	7966	7943	Nevano . . . . .	766	778
Caivano . . . . .	10836	Casavatore . . . . .	1825	1824		5008	5023
Pascarola . . . . .	588		9791	9767	<b>Pomigliano d'Atella</b>		
Casolla . . . . .	87	<b>Arzano . . . . .</b>	6017	6027	Pomigliano d'Atella . . . . .	1339	1375
	11511	<b>S. Pietro a Patierno . . . . .</b>	3015	3052	Frattapiccola . . . . .	1006	1020
						2345	2395
						<b>18201</b>	<b>18369</b>

Segue CIRCOSCRIZIONE DEI MANDAMENTI.

Napoli.

31 dicembre 1881.

COMUNI E RISPETTIVE FRAZIONI che costituiscono i mandamenti	POPOLAZIONE		COMUNI E RISPETTIVE FRAZIONI che costituiscono i mandamenti	POPOLAZIONE		COMUNI E RISPETTIVE FRAZIONI che costituiscono i mandamenti	POPOLAZIONE	
	pre- sente	resi- dente		pre- sente	resi- dente		pre- sente	resi- dente
<b>Mand.° di Giuliano in Campania.</b>			<b>Boscoreale</b>			<b>Mandamento di Massalubrense.</b>		
<b>Giuliano in Campania . . .</b>	12394	12431	Boscoreale. . . . .	5697	5746	<b>Massalubrense</b>		
<b>Qualiano . . . . .</b>	1564	1624	Aquini . . . . .	616	622	Acquara. . . . .	2321	2988
<b>Villaricca . . . . .</b>	2877	2915	Marchesa . . . . .	1030	1032	Schiazzano . . . . .	267	275
	16835	13970	Flocco. . . . .	1413	1398	Monticchio. . . . .	376	385
				8756	8798	Marciano . . . . .	687	706
<b>Mand.° di Mugnano di Napoli.</b>			<b>Poggiomarino</b>			Termini . . . . .	373	376
<b>Mugnano di Napoli . . . .</b>	4458	4494	Poggiomarino . . . . .	2717	2748	Pastena . . . . .	599	682
<b>Calvizzano. . . . .</b>	1889	1891	Tortorella. . . . .	1587	1599	Sant'Agata . . . . .	252	256
<b>Melito di Napoli . . . . .</b>	3855	3916		4304	4347	Nerano . . . . .	1056	1093
	10202	10301		22792	22827	Torca . . . . .	708	710
							759	761
<b>Mand.° di Pomigliano d'Arco.</b>			<b>Mandamento di Capri.</b>				7998	8185
<b>Pomigliano d'Arco</b>			<b>Capri</b>			<b>Mandamento di Ottajano.</b>		
Pomigliano d'Arco . . . . .	8250	8252	Capri . . . . .	2208	2283	<b>Ottajano</b>		
Paeclano . . . . .	913	911	Marina . . . . .	522	544	Ottajano. . . . .	4439	4475
Tavernanova . . . . .	273	276		2730	2827	San Leonardo . . . . .	205	207
	9436	9439		1809	2021	Carilli. . . . .	371	373
<b>Casalnuovo di Napoli</b>			<b>Anacapri . . . . .</b>	4539	4848	Caramagni . . . . .	405	414
Casalnuovo . . . . .	3778	3798				Santa Maria la Scala . . . . .	391	391
Tavernanova . . . . .	428	429				Tervolini . . . . .	702	705
Casarea . . . . .	288	288				Prischi . . . . .	424	424
	4494	4515				San Gennarello. . . . .	542	551
<b>Licignano . . . . .</b>	1560	1561	<b>Mandamento</b>			Costantini . . . . .	410	417
	15490	15515	<b>di Castellammare di Stabia.</b>			Cutoli . . . . .	982	998
			<b>Castellammare di Stabia</b>			San Giuseppe . . . . .	324	331
<b>Mandamento di S. Antimo.</b>			Castellammare. . . . .	24914	24556	Rossilli . . . . .	3413	3457
<b>S. Antimo . . . . .</b>	9263	9303	Botteghele . . . . .	2039	1963	Ambrosi . . . . .	1035	1041
<b>Casandrino . . . . .</b>	2869	2866	Scanzano . . . . .	3078	3013	Casilli. . . . .	619	629
<b>S. Arpino . . . . .</b>	2214	2215	Mezzapietra . . . . .	1751	1722	Principessa Margherita . . . . .	1210	1217
	14346	14384	Privati. . . . .	1320	1293	Miranda. . . . .	201	201
				33102	32553	Terzigno . . . . .	631	692
<b>CIRCONDARIO . . . . .</b>	138179	139197				Croce del Carmine . . . . .	1027	1040
						Avini . . . . .	158	158
			<b>Mandamento di Gragnano.</b>			Boccia di Mauro. . . . .	1407	1409
			<b>Gragnano</b>				520	520
			Gragnano . . . . .	8311	8585		19476	19649
			Sigliano . . . . .	547	547	<b>Mand.° di Piano di Sorrento.</b>		
			Capri . . . . .	849	856	<b>Piano di Sorrento</b>		
			San Nicola dei Miri. . . . .	442	442	Carotto . . . . .	4667	5032
			Aurano . . . . .	208	209	Trinità . . . . .	1927	1840
			Castello . . . . .	153	154	Mortora . . . . .	1528	1545
			Carità . . . . .	3092	3057		8122	8417
				13902	13850	<b>Meta</b>		
			<b>Casola di Napoli</b>			Meta . . . . .	6093	6515
			Casola. . . . .	1179	1185	Alberi. . . . .	350	350
			Pietra. . . . .	691	693	Casa Lauro . . . . .	235	235
			Gesini. . . . .	516	516	Casa Starita. . . . .	233	1132
				2386	2394	Trarivi . . . . .	222	222
			<b>Lettere</b>				7163	7647
			Piazza di Lettere . . . . .	163	163	<b>S. Agnello</b>		
			Orsano . . . . .	1014	1014	Sant'Agnello . . . . .	1419	1479
			San Lorenzo . . . . .	339	339	Jommella grande . . . . .	1070	1194
			San Nicola del Vaglio. . . . .	396	396	Majano . . . . .	1139	1199
			Fuscoli . . . . .	501	501	San Vito . . . . .	232	306
			Depugliano . . . . .	279	279	Trasaella . . . . .	598	619
			Sant'Antonio abbate. . . . .	1407	1407		4518	4797
			Casa Russo . . . . .	1146	1143		19803	20861
			Carità. . . . .	929	929	<b>Mandamento di Sorrento.</b>		
				6174	6174	<b>Sorrento</b>		
			<b>Pimonte</b>			Sorrento . . . . .	6089	6074
			Pimonte. . . . .	888	915	Capo . . . . .	358	371
			Franche . . . . .	403	411	Priora. . . . .	503	510
			Tralia. . . . .	399	409	Casarlano . . . . .	919	941
				1690	1735		7869	7893
				24152	24153			
<b>Mandamento di Boscotrecase.</b>								
<b>Boscotrecase</b>								
Annunziata'la . . . . .	5132	5086						
Oratorio. . . . .	2527	2524						
Trecase . . . . .	2073	2072						
	9732	9682						

**CIRCONDARIO  
DI CASTELLAMMARE DI STABIA.**

**Mandamento di Agerola.**

<b>Agerola</b>		
Pianillo . . . . .	1114	1115
Campora . . . . .	667	678
Bomerano . . . . .	1438	1441
San Lazzaro . . . . .	906	930
	4125	4164

**Mandamento di Boscotrecase.**

<b>Boscotrecase</b>		
Annunziata'la . . . . .	5132	5086
Oratorio. . . . .	2527	2524
Trecase . . . . .	2073	2072
	9732	9682

Segue CIRCOSCRIZIONE DEI MANDAMENTI.

31 dicembre 1881.

Napoli.

COMUNI E RISPETTIVE FRAZIONI che costituiscono i mandamenti	POPOLAZIONE		COMUNI E RISPETTIVE FRAZIONI che costituiscono i mandamenti	POPOLAZIONE		COMUNI E RISPETTIVE FRAZIONI che costituiscono i mandamenti	POPOLAZIONE	
	pre- sente	resi- dente		pre- sente	resi- dente		pre- sente	resi- dente
Mand.° di Torre Annunziata.			3° Mandamento di Napoli.			Mandamento di S. Anastasia.		
<b>Torre Annunziata</b>			Napoli città, in parte (San Giuseppe) . . . . .	19333	18405	<b>S. Anastasia</b>		
Torre Annunziata . . . . .	21076	20722				Sant'Anastasia . . . . .	5590	5652
Carmincello . . . . .	707	707				Madonna dell'Arco . . . . .	1530	1634
Pompei . . . . .	230	226					7220	7286
	22013	21655	4° Mandamento di Napoli.			<b>Cercola</b>		
Mandamento di Vico Equense.			Napoli città, in parte (Montecalvario) . . . . .	44733	43637	Cercola . . . . .	1521	1524
<b>Vico Equense</b>						Massa di Somma . . . . .	726	724
Vico Equense . . . . .	3068	3285				Caravita . . . . .	760	763
Bonea . . . . .	882	947	5° Mandamento di Napoli.				3007	3011
Sejano, Montechiaro . . . . .	1658	1871	Napoli città, in parte (Avvocata, Vomero entro la cinta daziaria)	47317	46541	<b>Pollena Trocchia</b>		
San Salvatore . . . . .	472	498	Vomero fuori la cinta daziaria . . . . .	1697	1697	Pollena . . . . .	1021	1022
Massaquano . . . . .	1115	1147		49014	48238	Trocchia . . . . .	1124	1128
Fornacella . . . . .	637	719					2145	2150
Pacogiano . . . . .	174	178	6° Mandamento di Napoli.			<b>S. Sebastiano al Vesuvio</b>		
Arola . . . . .	793	837	Napoli città, in parte (Stella) . . . . .	40693	40203	San Sebastiano . . . . .	871	857
Mojano . . . . .	1472	1472				Volla . . . . .	1234	1234
Preazzano . . . . .	274	282					2105	2091
Ticciano . . . . .	361	367					14477	14538
	10936	11603	7° Mandamento di Napoli.			Mand.° di Somma Vesuviana.		
CIRCONDARIO . . . . .	176805	178394	Napoli città, in parte (San Carlo all'Arena)	28401	28079	<b>Somma Vesuviana</b> . . . . .	8589	8511
			Miano e Mianella . . . . .	4038	4041			
			Piscinola e Marianella.	4906	4602	Mand.° di Torre del Greco.		
				37045	36722	<b>Torre del Greco</b>		
			8° Mandamento di Napoli.			Torre del Greco e Camal- doli . . . . .	27562	28201
			Napoli città, in parte (Vicaria) . . . . .	63736	62359	CIRCONDARIO . . . . .	603720	597048
			9° Mandamento di Napoli.					
			Napoli città, in parte (San Lorenzo) . . . . .	22302	20445			
			10° Mandamento di Napoli.					
			Napoli città, in parte (Mercato) . . . . .	56358	56052			
			11° Mandamento di Napoli.					
			Napoli città, in parte (Pendino) . . . . .	34895	34324			
			12° Mandamento di Napoli.					
			Napoli città, in parte (Porto e sezione mare)	39686	37048			
			Mandamento di Portici.					
			<b>Portici</b>					
			Portici . . . . .	10197	10059			
			Addolorata . . . . .	2512	2378			
				12709	12437			
			<b>Resina</b> . . . . .	15593	15652			
				28302	28089			

(1) Comune di Napoli: popolazione presente abitanti 494314, residente abitanti 481419.

Segue CIRCOSCRIZIONE DEI MANDAMENTI.

Napoli -- Novara.

31 dicembre 1881.

COMUNI E RISPETTIVE FRAZIONI che costituiscono i mandamenti	POPOLAZIONE		COMUNI E RISPETTIVE FRAZIONI che costituiscono i mandamenti	POPOLAZIONE		COMUNI E RISPETTIVE FRAZIONI che costituiscono i mandamenti	POPOLAZIONE	
	pre- sente	resi- dente		pre- sente	resi- dente		pre- sente	resi- dente
<b>Barano d'Ischia</b>			<b>Chiajano ed Uniti</b>			<b>Mandamento di Procida.</b>		
Barano . . . . .	1335	1356	Chiajano . . . . .	1136	1137	<b>Procida</b>		
Testaccio . . . . .	1236	1312	Polvica . . . . .	913	917	Sancio Cattolico . . . .	3612	3996
Piedimonte . . . . .	1025	1092	Santa Croce . . . . .	1200	1199	Terra Murata . . . . .	1803	1931
Buonopane . . . . .	803	838	Nazaret . . . . .	452	452	Santissima Annunziata .	2448	2809
	4129	4598		3701	3705	Sant'Antonio Abbate . .	1339	2155
				12303	12286	Monte di Procida . . . .	3329	3356
<b>Serrara Fontana</b>			<b>Mandamento di Pozzuoli.</b>				<b>13131</b>	<b>14247</b>
Serrara . . . . .	742	753	<b>Pozzuoli</b>			<b>Mandamento di Ventotene.</b>		
Villa Succhivo . . . . .	219	223	Pozzuoli . . . . .	12937	12322	<b>Ventotene</b>		
Villa Sant'Angelo . . . .	275	284	Bacoli . . . . .	3130	3130	Ventotene . . . . .	1357	1299
Fontana . . . . .	565	571	Isola di Nisida . . . . .	1202	1187	Santo Stefano . . . . .	898	802
Noja . . . . .	139	141		17269	16639		<b>2255</b>	<b>2101</b>
	1940	1972	<b>Pianura</b>				<b>76541</b>	<b>77759</b>
	12635	13.34	Pianura . . . . .	3832	3846			
			Masseria grande . . . . .	251	250			
<b>Mand.° di Marano di Napoli.</b>				4083	4096			
			<b>Soccavo . . . . .</b>	2480	2487			
<b>Marano di Napoli . . . . .</b>	8602	8581		23832	23222	<b>CIRCONDARIO . . . . .</b>	<b>1001245</b>	<b>992398</b>

PROVINCIA DI NOVARA.

CIRCONDARIO DI BIELLA.		Mandamento di Biella.	
<b>Mand.° di Andorno Cacciorna.</b>		<b>Quittengo</b>	
<b>Andorno Cacciorna</b>		Quittengo . . . . .	221 316
Cacciorna . . . . .	1858 1921	Sassaja . . . . .	119 137
Locato . . . . .	475 480	Orio Mosso . . . . .	294 434
Lorazzo . . . . .	175 175	Rialmosso . . . . .	288 441
Colma . . . . .	132 139		922 1388
	2640 2715	<b>Sagliano Micca</b>	
<b>Callabiana</b>		Sagliano . . . . .	1443 1486
Corte . . . . .	104 129	Tintoria, Zorio, Casale .	195 224
Pettani . . . . .	94 111	Passobreve . . . . .	300 304
Nelva . . . . .	66 70	Code inferiori . . . . .	133 138
Cordaro . . . . .	65 72	Code superiori, Oneglie .	150 154
Lucca . . . . .	63 71	Falletti . . . . .	217 232
Trabbia . . . . .	71 89		2438 2538
Ribatto . . . . .	44 47	<b>S. Giuseppe di Casto</b>	
Sotto la Chiesa . . . . .	157 186	Sereno, Valle, Massocco .	202 240
Vacchione . . . . .	29 36	Golzio, Forio . . . . .	172 196
	693 802	Cezutti, Leveretta . . . .	173 195
			547 631
<b>Campiglia Cervo</b>		<b>S. Paolo Cervo</b>	
Campiglia . . . . .	321 347	San Paolo Cervo . . . . .	240 333
Piario . . . . .	176 201	Mortigliengo . . . . .	330 343
Forgnengo . . . . .	193 253	Riabellà . . . . .	2.0 322
Valle Mosche . . . . .	251 309		830 998
Gliondini . . . . .	82 102	<b>Selve Marcone</b>	
	1028 1215	Tappi e Rosa . . . . .	168 184
		Burzani . . . . .	80 87
<b>Miagliano . . . . .</b>	1000 771	Rossi . . . . .	49 60
			297 331
<b>Piedicavallo</b>		<b>Tavigliano</b>	
Piedicavallo . . . . .	836 988	Tavigliano . . . . .	975 1045
Montesinaro . . . . .	442 584	Sella . . . . .	200 205
Rosazza, Vittone e Bec- cara . . . . .	1045 1389	Causso, Vinciolo, Pose, Ganeo, Brovera . . . . .	406 422
	2323 2911		1581 1672
			14299 15972



Segue CIRCOSCRIZIONE DEI MANDAMENTI.

31 dicembre 1881.

Novara.

COMUNI E RISPETTIVE FRAZIONI che costituiscono i mandamenti	POPOLAZIONE		COMUNI E RISPETTIVE FRAZIONI che costituiscono i mandamenti	POPOLAZIONE		COMUNI E RISPETTIVE FRAZIONI che costituiscono i mandamenti	POPOLAZIONE	
	pre- sente	resi- dente		pre- sente	resi- dente		pre- sente	resi- dente
<b>Mandamento di Bioglio.</b>			<b>Gaglianico</b>			<b>Mezzana Mortigliengo</b>		
<b>Bioglio</b>			Gaglianico. . . . .	504	518	Cerreje . . . . .	344	359
Sotto la Chiesa . . . . .	799	869	Savagnasco . . . . .	405	411	Sola . . . . .	267	277
Sopra la Chiesa . . . . .	757	788		909	929	Riviera (Ubertino, Bonda, Ramazio, Mino, Fan- gazio) . . . . .	347	348
Oltre la Guernasca . . . . .	500	543	<b>Massazza . . . . .</b>	490	490	Montaldo . . . . .	246	254
	2056	2200	<b>Mottalcia . . . . .</b>	1587	1612	Mondalforno . . . . .	350	390
							1554	1598
<b>Pettinengo</b>			<b>Sandigliano . . . . .</b>	1228	1341	<b>Quaregna . . . . .</b>	327	347
Livera . . . . .	653	739	<b>Verrone . . . . .</b>	349	354	<b>Soprana</b>		
Piana . . . . .	350	481	<b>Villanova Biellese . . . . .</b>	323	307	Soprana inferiore (Lan- vario, Cimamonte e Mo- lino) . . . . .	441	445
Vaglio . . . . .	661	752		8714	8880	Soprana superiore (Vio- glio, Cerruti, Cerreja e Bantigati) . . . . .	627	632
Gurgo . . . . .	417	537	<b>Mandamento di Cavaglia.</b>				1068	1077
Trivero . . . . .	293	292	<b>Cavaglia</b>			<b>Strona</b>		
San Francesco . . . . .	371	404	Cavaglia . . . . .	1527	1632	Malpenga . . . . .	930	955
	2685	3205	Montemaggiore . . . . .	314	322	Boero . . . . .	305	313
			Morlondo . . . . .	96	102	Strona . . . . .	533	558
<b>Piatto</b>			Cagliano . . . . .	568	583		1768	1826
Piatto . . . . .	317	315	Magliole . . . . .	234	245			
Torno, Peati, Lora . . . . .	216	237		2739	2884	<b>Valdengo</b>		
Serralunga e Pero . . . . .	97	106	<b>Dorzano . . . . .</b>	545	586	Fondovilla . . . . .	379	396
	630	658				Castello . . . . .	534	540
			<b>Roppolo</b>			Campagna . . . . .	244	266
<b>Ronco Biellese</b>			Piano . . . . .	490	528		1157	1202
Ronco . . . . .	907	980	Morzano . . . . .	114	118	<b>Vigliano Biellese</b>		
Riviera . . . . .	300	318	Castello . . . . .	286	286	Valle inferiore . . . . .	346	355
Regis . . . . .	136	138	San Vitale . . . . .	169	174	Valle superiore . . . . .	274	268
Veggio . . . . .	377	402	Salomone . . . . .	127	122	Amosso . . . . .	394	408
	1720	1838		1186	1228	Avandino . . . . .	334	343
			<b>Viverone</b>			Sobrano . . . . .	394	421
<b>Ternengo</b>			Viverone . . . . .	1242	1285	Longagne . . . . .	182	193
Ternengo . . . . .	221	254	Viverone superiore . . . . .	826	829		1924	1988
Villa . . . . .	148	179	Comuna . . . . .	168	173		14587	15108
Valsera . . . . .	106	119		1736	1787	<b>Mandamento di Crevacuore.</b>		
	475	552	<b>Mandamento di Cossato.</b>	6206	6485	<b>Crevacuore</b>		
<b>Vallanzengo . . . . .</b>	347	384	<b>Cossato</b>			Crevacuore . . . . .	802	901
<b>Valle San Nicolao</b>			Chiesa . . . . .	1968	2057	Azoglio . . . . .	159	173
Riale della Chiesa . . . . .	640	693	Broglio . . . . .	1758	1802	Pianezza . . . . .	62	65
Foglia . . . . .	894	933		3726	3859	San Rocco . . . . .	42	45
	1534	1629	<b>Casapinta</b>				1065	1184
<b>Zumaglia</b>			Sant'Antonio . . . . .	351	394	<b>Alloche</b>		
Uberti . . . . .	118	119	San Lozenzo . . . . .	190	205	San Bernardo . . . . .	279	304
Bareto . . . . .	170	182	Fantone . . . . .	188	197	Piasca . . . . .	134	135
Bona . . . . .	87	104		729	796	Venarolo . . . . .	138	150
Cres . . . . .	93	98	<b>Correto Castello . . . . .</b>	268	264	Lora . . . . .	32	35
Giulio . . . . .	41	50	<b>Crosa</b>			Gabbio . . . . .	77	80
Delpiano . . . . .	80	82	Crosa . . . . .	183	190	Gionchio . . . . .	105	116
Villa di Zumaglia . . . . .	131	145	Bozzo . . . . .	28	29		765	820
Zumaglini (saletta) . . . . .	155	162	Uberto . . . . .	73	78	<b>Bornate . . . . .</b>	337	354
Viglieno . . . . .	84	87	Iulio . . . . .	34	40	<b>Caprile</b>		
	959	1029	Enocs . . . . .	108	110	Caprile . . . . .	162	188
	10406	11435	Almon . . . . .	151	171	Riale . . . . .	47	54
				577	618	Persica . . . . .	65	73
<b>Mandamento di Candelo.</b>			<b>Lessona</b>			Rovera . . . . .	11	13
<b>Candelo</b>			Baraggia . . . . .	493	501	Pioglio . . . . .	54	62
Candelo . . . . .	1987	2008	Capo di Villa . . . . .	458	472	Casa Ripe . . . . .	90	104
Arbengo . . . . .	485	472	Torto . . . . .	538	560	Ucelli . . . . .	184	193
San Giacomo . . . . .	305	309		1489	1533		613	687
	2777	2789						
<b>Benna . . . . .</b>	619	624						
<b>Castellengo</b>								
Castellengo . . . . .	173	173						
Chiesa . . . . .	259	261						
	432	434						

Segue CIRCOSCRIZIONE DEI MANDAMENTI.

Novara.

31 dicembre 1881.

COMUNI E RISPETTIVE FRAZIONI che costituiscono i mandamenti	POPOLAZIONE		COMUNI E RISPETTIVE FRAZIONI che costituiscono i mandamenti	POPOLAZIONE		COMUNI E RISPETTIVE FRAZIONI che costituiscono i mandamenti	POPOLAZIONE	
	pre- sente	resi- dente		pre- sente	resi- dente		pre- sente	resi- dente
<b>Flecchia</b>			<b>Pollone</b>			<b>Sala Biellese</b>		
Villasopra . . . . .	200	208	Pollone . . . . .	849	920	Sala Biellese . . . . .	1104	1147
Villasotto . . . . .	176	178	Trotti . . . . .	265	281	Bornasco . . . . .	321	325
Colle . . . . .	54	60	Rua . . . . .	56	57		1425	1472
Ronco . . . . .	148	149	Ceppo . . . . .	42	47	<b>Torazzo</b> . . . . .	800	843
Solesio . . . . .	67	67	Cangio . . . . .	488	525	<b>Zubiena</b>		
Mucengo . . . . .	229	235	Pizzo . . . . .	68	74	Villa di Zubiena . . . . .	574	648
	874	897	Boreina . . . . .	219	232	Belvedere . . . . .	381	417
<b>Guardabosone</b> . . . . .	792	863	Chievolino . . . . .	60	67	Parogno . . . . .	316	359
<b>Pianceri</b> . . . . .	499	538		2047	2203	Riviera . . . . .	766	813
<b>Piane di Serravalle Sesia</b>			<b>Sordevolo</b>			Vermogno . . . . .	352	370
San Giacomo . . . . .	120	122	Sordevolo . . . . .	1562	1635		2389	2607
Mazzone . . . . .	221	225	Robino . . . . .	456	479		12751	13348
Bertola . . . . .	276	284	Verdobbio . . . . .	178	187	<b>Mand.° di Mosso Santa Maria</b>		
	617	631	Robiola . . . . .	373	398	Mosso Santa Maria . . . . .	1057	1147
<b>Postua</b>				2569	2699	Capo Mosso . . . . .	683	721
Postua . . . . .	364	421		13713	14519		1740	1868
Barinciano . . . . .	195	220	Mandamento di Masserano.			<b>Mosso Santa Maria</b>		
Roncole . . . . .	404	432	<b>Masserano</b>			Mosso Santa Maria . . . . .	1057	1147
Riva . . . . .	159	174	Masserano . . . . .	1418	1425	Capo Mosso . . . . .	683	721
Fucine . . . . .	126	133	Mombello . . . . .	496	498		1740	1868
Naulina . . . . .	81	84	Serralunga superiore . . . . .	282	282	<b>Camandona</b>		
	1329	1464	Serralunga media . . . . .	176	175	Bianco . . . . .	122	151
<b>Serravalle Sesia</b>			Serralunga inferiore . . . . .	305	305	Cerale . . . . .	291	328
Serravalle Sesia . . . . .	1628	1678	Rongio . . . . .	782	785	Mino Bonaro e Crota . . . . .	207	249
Gattera . . . . .	221	224	Molini . . . . .	319	320	Piazza . . . . .	34	97
	1849	1902		3778	3790	Guelpa . . . . .	126	126
<b>Sostegno</b>			<b>Brusnengo</b> . . . . .	2192	2191	Falletti, Molino Vittorio . . . . .	403	424
Sostegno . . . . .	861	1019	<b>Castelletto Cervo</b>			Gallo . . . . .	168	199
Asi . . . . .	73	106	Castelletto Cervo . . . . .	395	396	Yacchiero . . . . .	75	103
Casa del Bosco . . . . .	241	252	San Pietro . . . . .	458	474	Molino Yacchiero . . . . .	68	76
	1175	1377		853	870	Canova, Caroli . . . . .	74	118
<b>Vintebbio</b> . . . . .	495	514	<b>Castelletto Villa</b> . . . . .	365	364	Governati, Molino Poa . . . . .	281	375
	10410	11231	<b>Curino</b>			D'Agostino . . . . .	87	110
Mandamento di Graglia.			San Martino . . . . .	904	991	Vigliano . . . . .	36	38
<b>Graglia</b>			Santa Maria . . . . .	695	803	Ponte di Pianezze . . . . .	8	15
Graglia . . . . .	1706	1813	San Nicolao . . . . .	460	567	Pianezze . . . . .	53	61
Santuario . . . . .	615	639	San Bononio . . . . .	486	551		2033	2410
Vagliumina . . . . .	353	396		2545	2912	<b>Coggiola</b>		
	2674	2848	Mandamento di Mongrando.			Formantero . . . . .	599	609
<b>Donato</b>			<b>Mongrando</b>			Villa . . . . .	619	632
Donato . . . . .	960	978	Ceresano . . . . .	818	851	Zucaro . . . . .	470	492
Casale . . . . .	360	372	San Lorenzo . . . . .	1774	1751	Piletta . . . . .	214	219
Ceresito . . . . .	419	444	Santa Maria . . . . .	1568	1607	Pervazzo . . . . .	256	264
	1739	1794		4160	4209	Viera . . . . .	626	659
<b>Muzzano</b>			<b>Borriana</b>			Rivò . . . . .	245	250
Muzzano . . . . .	602	635	Pozoglio San Sulpizio . . . . .	273	286		3029	3125
Bagneri . . . . .	239	273	Chiesa Vecchia . . . . .	76	83	<b>Croce di Mosso</b>		
	841	908	Massa . . . . .	60	67	Chiesa . . . . .	160	174
<b>Netro</b>			Rivalta . . . . .	141	142	Ariè . . . . .	58	58
Netro . . . . .	1315	1389	Rossetti . . . . .	255	242	Molino . . . . .	177	188
Colla . . . . .	403	437		805	820	Torrello . . . . .	236	249
Castellazzo . . . . .	423	434	<b>Camburzano</b>			Bose . . . . .	44	52
	2141	2260	Rivera . . . . .	456	516	Robiolo . . . . .	93	100
<b>Occhieppo Superiore</b>			Rena . . . . .	454	509	Prella . . . . .	162	171
Occhieppo superiore . . . . .	1003	1064		910	1025	Mantello . . . . .	53	53
Fiatio . . . . .	370	386	<b>Occhieppo Inferiore</b>			Falzero . . . . .	125	122
Galfione . . . . .	329	357	Occhieppo inferiore . . . . .	2167	2279	Campore e Strona . . . . .	99	108
	1702	1807	Barazzone . . . . .	95	93	Simone . . . . .	114	121
				2262	2372	Violetto . . . . .	90	90
						Gallo Merle . . . . .	133	137
						Fiorina . . . . .	87	88
						Premarcia . . . . .	192	202
						Piana . . . . .	135	140
						Orcurto . . . . .	175	176
						Friguocca . . . . .	97	96
							2230	2325

Segue CIRCOSCRIZIONE DEI MANDAMENTI.

31 dicembre 1881.

Novara.

COMUNI E RISPETTIVE FRAZIONI che costituiscono i mandamenti	POPOLAZIONE		COMUNI E RISPETTIVE FRAZIONI che costituiscono i mandamenti	POPOLAZIONE		COMUNI E RISPETTIVE FRAZIONI che costituiscono i mandamenti	POPOLAZIONE	
	pre- sente	resi- dente		pre- sente	resi- dente		pre- sente	resi- dente
<b>Pistolesa</b> . . . . .	516	530	<b>CIRCONDARIO DI DOMODOSSOLA.</b> (OSSOLA).			Pratti . . . . .	37	37
<b>Portula</b>			Mandamento di Bannio.			La Villa . . . . .	11	12
Portula di sopra . . . . .	599	613	<b>Bannio</b>			Rippa . . . . .	25	27
Portula di sotto . . . . .	466	526	Bannio . . . . .	348	410	Ovigto . . . . .	8	8
Castagna . . . . .	473	549	Pontegrande . . . . .	116	127	Pecetto inferiore . . . . .	47	44
Masseranga . . . . .	544	553	Prucci . . . . .	28	34	Pecetto superiore . . . . .	34	25
	2022	2241	Lancino . . . . .	44	59		718	617
<b>Pray</b>			Rivetto . . . . .	24	25	<b>Piedimulera</b> . . . . .	493	566
Pray . . . . .	57	62	Pioda . . . . .	42	49	<b>Vanzone con San Carlo</b>		
Robatino . . . . .	101	127	Prati . . . . .	32	34	Vanzone . . . . .	247	251
Sella . . . . .	54	56	Valpiana . . . . .	8	9	Valleggio . . . . .	87	91
Burocco . . . . .	53	53	Gagetto . . . . .	99	119	Ronchi di Dentro . . . . .	50	50
Chiesetta . . . . .	79	79	Fontane . . . . .	39	47	Roletto . . . . .	75	74
	344	377	Parcino . . . . .	780	913	Ex-comune (San Carlo . . . . .	105	110
<b>Trivero</b>						di Pianezza . . . . .	57	60
Trivero . . . . .	2012	2116	<b>Anzino</b>			San Carlo (Battiglio . . . . .	58	66
Pratrivero . . . . .	745	765	Anzino . . . . .	162	179	Ronchi di Fuori . . . . .	56	58
Cereje . . . . .	528	542	Case Rovazzi . . . . .	24	24		735	760
Botto . . . . .	525	553		186	203	<b>Mandamento di Crodo.</b>		
Bulliana . . . . .	918	947	<b>Calasca</b>			Crodo . . . . .	206	246
	4728	4923	Antrogna e Dicamen . . . . .	224	247	Braccio . . . . .	38	56
<b>Valle Inferiore Mosso</b>			Barzona . . . . .	114	135	Maglioglio . . . . .	193	216
Valle e Ormezzano . . . . .	751	788	Boretta . . . . .	97	108	Emo . . . . .	79	86
Cravello . . . . .	255	270	Calasca . . . . .	173	195	Vegno . . . . .	42	47
	1006	1058	Vigino e Mulini . . . . .	256	282	Rencio superiore . . . . .	178	200
<b>Valle Superiore Mosso</b>				864	967	Rencio inferiore . . . . .	23	34
Frazione superiore . . . . .	340	354	<b>Castiglione d'Ossola</b>			Alpiano . . . . .	17	21
Id. inferiore . . . . .	315	311	Castiglione . . . . .	180	194		75	87
	655	665	Pecciola . . . . .	52	52		857	993
<b>Veglio</b> . . . . .	1067	1234	Porcarecchia . . . . .	55	63	<b>Agaro</b> . . . . .	117	119
	19370	20756	Falmala . . . . .	48	52	<b>Baceno</b>		
			Olino . . . . .	65	67	Baceno . . . . .	297	329
			Cresta . . . . .	57	62	Prea . . . . .	91	102
			Selvavecchia . . . . .	74	85	Crino . . . . .	79	84
			Meggianella . . . . .	31	30	Graglia . . . . .	61	61
				562	605	Uresso . . . . .	34	40
			<b>Ceppomorelli</b>			Bevola . . . . .	108	121
			Ceppomorelli . . . . .	191	174	Croveo . . . . .	412	491
			Croppo . . . . .	19	20	Oso . . . . .	40	42
			Case Opaco . . . . .	52	51		1122	1270
			Canfinello . . . . .	44	44	<b>Cravegna</b>		
			Borgone . . . . .	79	79	Cravegna . . . . .	264	286
			Prequarera . . . . .	34	34	Campieno . . . . .	133	148
			Campioi . . . . .	59	59	Navasco . . . . .	52	55
			Mondelli . . . . .	43	43		449	489
				521	504	<b>Formazza</b>		
			<b>Cimamulera</b>			Ponte . . . . .	143	157
			Cimamulera . . . . .	77	83	Canza . . . . .	84	90
			Madonna e Pozzi . . . . .	198	213	Valdo . . . . .	79	85
			Mezzomulera . . . . .	78	86	San Michele . . . . .	98	108
			Miggiana . . . . .	50	56	Chiesa . . . . .	57	67
				403	441	Fondovalle . . . . .	104	123
			<b>Macugnaga</b>			Foppiano . . . . .	29	29
			Stabioli . . . . .	52	61		589	654
			Pestarena . . . . .	217	114	<b>Mozzio</b>		
			Quarazza . . . . .	32	37	Mozzio . . . . .	184	216
			Motta . . . . .	31	28	Smeglio . . . . .	66	76
			Fornalei . . . . .	19	20		250	292
			Spisse . . . . .	29	38	<b>Premia</b>		
			Borca . . . . .	62	57	Casa Francesco . . . . .	56	58
			Isella . . . . .	67	67	Casa Benevoli . . . . .	56	66
			Testa . . . . .	24	23	De Rodis . . . . .	45	56
			Staffa . . . . .	23	19	Piazza . . . . .	52	60
						Albogno . . . . .	51	53
<b>CIRCONDARIO</b> . . . . .	<b>153908</b>	<b>162336</b>						

Segue CIRCOSCRIZIONE DEI MANDAMENTI.

Novara.

31 dicembre 1881.

COMUNI E RISPETTIVE FRAZIONI che costituiscono i mandamenti	POPOLAZIONE		COMUNI E RISPETTIVE FRAZIONI che costituiscono i mandamenti	POPOLAZIONE		COMUNI E RISPETTIVE FRAZIONI che costituiscono i mandamenti	POPOLAZIONE	
	pre- sente	resi- dente		pre- sente	resi- dente		pre- sente	resi- dente
Altoggio . . . . .	48	62	<b>Cardezza</b>			<b>Trasquera</b>		
Rozzaro . . . . .	39	47	Cuzzego . . . . .	445	535	Trasquera . . . . .	460	549
Pioda . . . . .	115	128	Creste e Perneti . . . . .	192	254	Bugliaga . . . . .	179	221
Uriezzo . . . . .	30	37	Chiesa . . . . .	225	292		639	770
Saggiago . . . . .	20	20		862	1081	<b>Trontano</b>		
Piedelata . . . . .	110	130	<b>Crevoia d'Ossola</b>			Trontano . . . . .	673	755
Cristo . . . . .	31	33	Selva . . . . .	811	929	Cosasca . . . . .	349	391
Cagiogno . . . . .	38	41	Ajrami . . . . .	57	57	Marone . . . . .	183	207
Cadarese con Fiume . . . . .	93	101	Ojra . . . . .	243	267		1205	1353
San Rocco . . . . .	137	154	Pontemaglio . . . . .	107	142	<b>Vagna</b>		
Passo . . . . .	37	42		1218	1395	Maggianigo . . . . .	150	168
Rivasco con Casa Cini . . . . .	108	116	<b>Masera</b>			Prata . . . . .	90	101
Chioso . . . . .	26	28	Carale . . . . .	409	456	Andosso . . . . .	29	31
	1092	1232	Auriago . . . . .	232	249	Vallesone . . . . .	43	49
<b>Salecchio</b>			Ranco . . . . .	113	124	Anzuno . . . . .	90	102
Salecchio inferiore . . . . .	58	58	Rivoria . . . . .	268	292	Croppi . . . . .	46	51
Salecchio superiore . . . . .	25	28		1022	1121	Baceno . . . . .	133	135
	83	86	<b>Montecrestese</b>			Castanedo . . . . .	111	112
<b>Viceno</b>	117	145	Montecrestese . . . . .	365	408		692	749
	4676	5280	Burella . . . . .	328	388	<b>Varzo</b>		
			Naviledo . . . . .	291	327	Varzo, Riva Selviggi . . . . .	209	
			Altoggio . . . . .	274	304	Riceno . . . . .	76	
				1258	1427	Altreggiolo . . . . .	65	
<b>Mandamento di Domodossola.</b>			<b>Monte Ossolano</b>			Castagna, Salè . . . . .	101	
<b>Domodossola</b>			Monte Ossolano . . . . .	143	178	Casabona . . . . .	42	750
Domodossola . . . . .	2658	2669	Baro . . . . .	39	48	Colla . . . . .	41	
Cisore, Mocogna e Cap- pucina . . . . .	507	586	Casa Bnon Signore . . . . .	41	55	Durogna, Selve, Casafran- chi, Cimalavalle, Casa- gatti, e Casagrande . . . . .	86	
Calice . . . . .	412	388		223	281	Alneda superiore e infe- riore, Vaunillo, Cas- tello, Gaggetto, Stag- giolo, Ciotto . . . . .	232	644
	3577	3643	<b>Montescheno</b>			Coggia, Gravona, Baste- gno Casacucco, Comero, Balmella . . . . .	295	
<b>Antronapiana</b>			Creste . . . . .	225	204	Casagiorgio . . . . .	15	
Colonasca . . . . .	221	229	Ovesco . . . . .	59	62	Bertonio . . . . .	278	
Sanf'Anna . . . . .	103	107	Selve . . . . .	30	36	Toriggia superiore e infe- riore, Lincio . . . . .	63	
Santa Maria . . . . .	154	159	Sasso . . . . .	28	29	Fontana . . . . .	108	
Rovesca . . . . .	100	105	Progno . . . . .	99	102	Blanca . . . . .	30	909
	578	600	Barboniga . . . . .	18	18	Casastanga e Casaquirico . . . . .	51	
			Valeggia . . . . .	94	100	Piaggio, Cà Stevenino, Ca- savento, Cavallera . . . . .	156	
			Valemiola . . . . .	100	108	Porta . . . . .	40	
<b>Beura</b>			Zonca . . . . .	189	191	Rosso . . . . .	50	
Beura . . . . .	482	533		842	850		1938	2312
Bisoggia . . . . .	64	66	<b>Pallanzeno</b>	498	513	<b>Viganella</b>		
Fareggiana . . . . .	45	53	Chiesa di Preglia . . . . .	127	147	Viganella . . . . .	202	212
	591	652	Bosco . . . . .	92	102	Rivera . . . . .	87	88
			Cannei . . . . .	61	68	Bordo . . . . .	53	54
			Monte . . . . .	36	46	Cheggio . . . . .	59	63
				316	363	Rogineta . . . . .	56	60
			<b>Schieranco</b>			Prato . . . . .	22	25
			Terzo dentro . . . . .	38	47	Terzo Fuori . . . . .	479	502
			Terzo fuori . . . . .	25	27	<b>Villa d'Ossola</b>		
			Schieranco . . . . .	144	172	Noga . . . . .	95	102
			Prebernardo inferiore . . . . .	49	55	Ponte . . . . .	169	186
			Prebernardo superiore . . . . .	53	63	Falghera . . . . .	129	143
			Locasca . . . . .	91	114	Daronzo . . . . .	153	156
				400	478	Casa dei Conti . . . . .	84	91
			<b>Seppiana</b>			Boschetto . . . . .	101	105
			Seppiana . . . . .	236	238	Piaggio . . . . .	197	210
			Camblione . . . . .	52	58	Gaggio . . . . .	216	219
			Galliano . . . . .	20	20	Coletta . . . . .	24	26
				308	311	Varchignolo . . . . .	13	13
			<b>Tappia</b>			Murata . . . . .	39	40
			Tappia . . . . .	77	92		1220	1291
			Valpiana . . . . .	85	93		19276	21331
			Rovaccio . . . . .	66	69			
	145	170		228	254			

Segue CIRCOSCRIZIONE DEI MANDAMENTI.

31 dicembre 1881.

Novara.

COMUNI E RISPETTIVE FRAZIONI che costituiscono i mandamenti	POPOLAZIONE		COMUNI E RISPETTIVE FRAZIONI che costituiscono i mandamenti	POPOLAZIONE		COMUNI E RISPETTIVE FRAZIONI che costituiscono i mandamenti	POPOLAZIONE	
	pre- sente	resi- dente		pre- sente	resi- dente		pre- sente	resi- dente
<b>Mandamento di S. Maria Maggiore e Crana.</b>			<b>Inverio Inferiore</b>			<b>Briga . . . . .</b>	1015	1104
<b>S. Maria Maggiore e Crana</b>			Inverio inferiore . . . . .	1492	1569	<b>Cureggio</b>		
Santa Maria Maggiore. . . . .	382	462	Orio. . . . .	158	183	Cureggio . . . . .	1066	1083
Crana . . . . .	363	436	Mornerona . . . . .	148	149	Marzalesco . . . . .	554	357
	745	898	Barquedo . . . . .	498	537	Cascine d'Enea . . . . .	329	337
<b>Albogno . . . . .</b>	120	152	Talonno . . . . .	509	548		1749	1780
<b>Buttogno</b>			<b>Inverio Superiore. . . . .</b>	525	600	<b>Fontanetto d'Agogna</b>		
Buttogno . . . . .	208	233	<b>Meina. . . . .</b>	1125	1198	Fontanetto d'Agogna . . . . .	1017	1040
Campagna . . . . .	61	65	<b>Mercurago</b>			Zerbido, San Martino e Baraggia . . . . .	1080	1031
	269	298	Mercurago . . . . .	945	968	Cacciana . . . . .	604	603
<b>Coimo . . . . .</b>	270	300	Dormelletto . . . . .	656	684	San'Antonio e Cannuc- cini . . . . .	685	684
<b>Craveggia . . . . .</b>	685	779	Dormello . . . . .	226	229		3387	3418
<b>Dissimo . . . . .</b>	202	220	<b>Montrigiasco . . . . .</b>	1827	1881	<b>Gattico</b>		
<b>Druogno</b>			<b>Oleggio Castello . . . . .</b>	444	475	Gattico . . . . .	1350	1469
Coloria, Cadone . . . . .	328	379	<b>Paruzzaro</b>			Maggiate inferiore. . . . .	621	679
Gagnone, Oresco, Sagro- gno e Sasseggio . . . . .	222	251	Paruzzaro . . . . .	658	718	Maggiate superiore . . . . .	432	449
	550	630	San Grato . . . . .	271	288	Muggiano . . . . .	182	189
<b>Finero . . . . .</b>	237	286		929	1006		2565	2786
<b>Folsogno . . . . .</b>	137	161	<b>Sovazza . . . . .</b>	626	660	<b>Maggiara . . . . .</b>	2775	2914
<b>Malesco . . . . .</b>	499	544		14900	15899	<b>Vergano Novarese</b>		
<b>Olgia . . . . .</b>	212	222	<b>Mandamento di Biandrate.</b>			Vergano . . . . .	530	574
<b>Re . . . . .</b>	171	191	<b>Biandrate</b>			Pievino . . . . .	180	180
<b>Toceno . . . . .</b>	424	488	Biandrate . . . . .	1312	1327		740	754
<b>Villette</b>			Marangana . . . . .	129	131		23305	24138
Vallaro . . . . .	135	176		1441	1458	<b>Mandamento di Borgo Ticino.</b>		
Gagliago . . . . .	160	186	<b>Casalbeltrame</b>			<b>Borgo Ticino</b>		
Londrago . . . . .	27	28	Casalbeltrame . . . . .	1213	1157	Borgo Ticino . . . . .	1984	2132
	322	390	Fisrenge . . . . .	237	227	Gagnago . . . . .	215	229
<b>Vocogno e Prestinone</b>				1450	1384	Campagnola . . . . .	172	176
Vocogno . . . . .	182	220	<b>Recetto</b>				2371	2537
Prestinone . . . . .	86	115	Recetto . . . . .	1312	1313	<b>Agrate Conturbia</b>		
	268	335	Cascinale . . . . .	112	112	Agrate . . . . .	739	760
<b>Zornasco . . . . .</b>	132	139		1424	1425	Conturbia . . . . .	840	843
	5243	6033	<b>Vicolungo</b>				1579	1603
<b>CIRCONDARIO . . . . .</b>	34457	38220	Vicolungo . . . . .	1162	1176	<b>Bogogno. . . . .</b>	1542	1599
			Gargarengo . . . . .	187	182	<b>Castelletto sopra Ticino</b>		
				1349	1358	Castelletto . . . . .	1087	1198
			<b>Mandamento di Borgomanero.</b>	5664	5625	Cicognola . . . . .	627	614
			<b>Borgomanero</b>			Pozzola . . . . .	842	895
			Borgomanero . . . . .	5744	5854	Preti . . . . .	472	495
			Santa Croce . . . . .	491	501	Brabbia . . . . .	1178	1235
			Santo Stefano . . . . .	904	921	Dorbiè . . . . .	567	555
			San Marco . . . . .	533	529		4773	4992
			Santa Cristina . . . . .	1677	1748	<b>Comignago</b>		
				9349	9553	Comignago . . . . .	424	432
			<b>Boca</b>			Villa . . . . .	259	271
			Boca . . . . .	919	1004	Mottalunga . . . . .	66	70
			Ronchetto . . . . .	394	401		749	773
			Baraggia . . . . .	412	424	<b>Divignano. . . . .</b>	1282	1394
				1725	1829	<b>Pombia</b>		
						Pombia . . . . .	1304	1182
						Castello Pombia . . . . .	421	419
							1725	1601

CIRCONDARIO DI NOVARA.

Mandamento di Arona.

<b>Arona . . . . .</b>	4182	4474
<b>Colazza . . . . .</b>	508	568
<b>Dagnente . . . . .</b>	641	654
<b>Ghevio</b>		
Ghevio . . . . .	342	356
Silvera . . . . .	204	216
	546	572

Segue **CIRCOSCRIZIONE DEI MANDAMENTI.**

**Novara.**

**31 dicembre 1881.**

COMUNI RISPETTIVE FRAZIONI che costituiscono mandamenti	POPOLAZIONE		COMUNI E RISPETTIVE FRAZIONI che costituiscono i mandamenti	POPOLAZIONE		COMUNI E RISPETTIVE FRAZIONI che costituiscono i mandamenti	POPOLAZIONE	
	pre- sente	resi- dente		pre- sente	resi- dente		pre- sente	resi- dente
<b>Varallo Pombia</b>			<b>Auzate</b> . . . . .	344	380	<b>Sobborgo Sant'Agabio.</b> . . . . .	1324	1320
Varallo Pombia . . . . .	2872	2880	<b>Bolzano</b> . . . . .	717	745	Id. Bicoeca . . . . .	2812	2821
Corone . . . . .	301	308	<b>Bugnate</b> . . . . .	223	234	Id. Torrión Quar- tara . . . . .	727	738
	3173	3188	<b>Gargallo</b>			Agognate e Camiano . . . . .	287	285
<b>Veruno</b>			Largo San Pietro . . . . .	62	63	Casalgiate . . . . .	227	225
Veruno . . . . .	732	783	Id. Toeschi . . . . .	160	159	Gionzana e Torrión-Bal- ducco . . . . .	216	211
Revistate . . . . .	531	553	Id. Cominazzini . . . . .	139	141	Lumelloño . . . . .	1323	1342
	1263	1336	Id. Casarotti . . . . .	195	195	Pagliate . . . . .	290	284
	18457	19023	Id. Baroli . . . . .	92	95	Olengo . . . . .	997	999
<b>Mandamento di Borgo Verelli.</b>			Id. Valletta . . . . .	254	258	Pernate . . . . .	2000	2042
<b>Borgo Verelli</b> . . . . .	3415	3427		902	911	Isarno . . . . .	231	227
<b>Casalvolone</b> . . . . .	2167	2161	<b>Pogno</b>			Vignale . . . . .	331	331
<b>S. Nazzaro Sesia</b>			Pogno . . . . .	562	572	<b>Cameri</b> . . . . .	5124	5199
San Nazzaro . . . . .	1201	1204	Berzouno . . . . .	124	133	<b>Casalino</b>		
Devesio . . . . .	107	103	Torlacqua . . . . .	57	60	Casalino . . . . .	1588	1604
	1308	1307	Prerro . . . . .	230	227	Cameriano . . . . .	1373	1327
<b>Villata</b> . . . . .	2194	2199		973	992	Ponzana . . . . .	384	390
<b>Vinzaglio</b>			<b>Soriso</b> . . . . .	1108	1153	Orfengo . . . . .	229	220
Vinzaglio . . . . .	1073	1053		6922	7154	<b>Granozzo con Monticello</b>	3574	3541
Torrión . . . . .	673	670	<b>Mandamento di Momo.</b>			Granozzo . . . . .	1105	1113
	1746	1723	<b>Momo</b>			Monticello . . . . .	834	844
	10830	10817	Momo . . . . .	1602	1616		1939	1957
<b>Mand.º di Carpignano Sesia.</b>			Castelletto . . . . .	245	252	<b>S. Pietro Mosezzo</b>		
<b>Carpignano Sesia</b> . . . . .	2405	2452		1847	1868	San Pietro Mosezzo . . . . .	578	520
<b>Briona</b>			<b>Agnellengo</b> . . . . .	303	310	Mosezzo . . . . .	501	549
Briona . . . . .	715	712	<b>Alzate con Linduno</b> . . . . .	446	447	Nibbia . . . . .	528	524
Proli . . . . .	205	207	<b>Barengo</b>			Cesto . . . . .	156	153
San Bernardino . . . . .	241	238	Barengo . . . . .	1285	1280		1853	1746
	1161	1157	Solarolo . . . . .	239	222	<b>Mandamento di Oleggio.</b>	45567	45225
<b>Casaleggio Novarese</b> . . . . .	839	846	<b>Caltignaga</b>	1524	1502	<b>Oleggio</b>		
<b>Castellazzo Novarese</b> . . . . .	698	678	Caltignaga . . . . .	1001	1030	Oleggio . . . . .	3163	3304
<b>Fara Novarese</b> . . . . .	2314	2317	Sologno . . . . .	531	549	Santo Stefano, Lanca, San Giovanni, San Gauden- zo, San Cristoforo, San Donato, Arboco . . . . .	1646	1644
<b>Landiona</b> . . . . .	884	894	Mirasole . . . . .	129	129	Carmine, San Giuseppe, Loreto, Trinita . . . . .	1616	1628
<b>Mandello Vitta</b> . . . . .	497	504	Morghengo . . . . .	337	336	Fornaci e Bedisco . . . . .	1250	1254
<b>Sillavengo</b> . . . . .	1381	1387	<b>Cavaglietto</b> . . . . .	1998	2044	Ingaggiolo, Motto e Motto Grizza . . . . .	860	859
<b>Sizzano</b> . . . . .	1695	1732	<b>Cavaglio d'Agogna</b> . . . . .	1654	1693		860	859
	11874	11967	<b>Cressa</b> . . . . .	1792	1843	<b>Bellinzago Novarese</b>	8535	8689
<b>Mandamento di Galliate.</b>			<b>Suno</b>			Bellinzago Novarese . . . . .	3919	4022
<b>Galliate</b> . . . . .	7600	8007	Suno . . . . .	1712	1738	Cavagliano . . . . .	324	330
<b>Romentino</b> . . . . .	2814	2863	Baraggia di sopra . . . . .	456	463	Dulzago . . . . .	175	173
	10414	10870	Baraggia di sotto . . . . .	431	434		4418	4525
<b>Mandamento di Gozzano.</b>			Piana . . . . .	428	430	<b>Marano Ticino</b> . . . . .	1090	1017
<b>Gozzano</b>			Motto Scarrone . . . . .	435	438	<b>Mezzomerico</b> . . . . .	895	894
Gozzano . . . . .	2231	2802	<b>Vaprio d'Agogna</b> . . . . .	1273	1311		14938	15125
Baraggia . . . . .	247	253		15038	15267	<b>Mandamento di Orta Novarese.</b>		
Buceione . . . . .	177	184	<b>Mandamento di Novara.</b>			<b>Orta Novarese</b>		
	2655	2739	<b>Novara</b>			Orta Novarese . . . . .	762	853
			Novara . . . . .	15232	14785	Legro . . . . .	100	103
			Sobborgo San Martino . . . . .	4245	4306	Ortello . . . . .	85	98
			Id. Sant'Andrea . . . . .	1866	1898	Imolo . . . . .	33	37
			Veveri . . . . .	969	968		980	1091

*Segue* CIRCOSCRIZIONE DEI MANDAMENTI.

31 dicembre 1881.

Novara.

COMUNI E RISPETTIVE FRAZIONI che costituiscono i mandamenti		POPOLAZIONE		COMUNI E RISPETTIVE FRAZIONI che costituiscono i mandamenti		POPOLAZIONE		COMUNI E RISPETTIVE FRAZIONI che costituiscono i mandamenti		POPOLAZIONE		
		pre- sente	resi- dente			pre- sente	resi- dente			pre- sente	resi- dente	
<b>Ameno</b>				<b>S. Maurizio d'Opaglio</b>				<b>CIRCONDARIO DI PALLANZA.</b>				
Ameno . . . . .	1003	1076		Sau Maurizio d'Opaglio . . . . .	68	72		<b>Mandamento di Cannobio.</b>				
Vacciago . . . . .	238	248		Briallo . . . . .	165	167		<b>Cannobio</b>				
Lortallo . . . . .	155	160		Opaglio . . . . .	126	149		Cannobio . . . . .	2103	2288		
Cassano . . . . .	133	137		Lagna . . . . .	96	103		Lignago . . . . .	124	140		
Milanetto . . . . .	66	70		Alpiolo . . . . .	127	139		Socraggio . . . . .	203	275		
Tabarino . . . . .	77	84		Sazza . . . . .	63	66		Carmine . . . . .	127	136		
Pecorino . . . . .	76	78		Niverate . . . . .	104	110						
Tacchino e Scullera . . . . .	68	75		Raveglia . . . . .	85	88						
Pizzasco . . . . .	72	73		Vianova . . . . .	59	62						
	1888	2001			893	956			2557	2859		
					<b>12206</b>	<b>13123</b>		<b>Cannero</b>				
<b>Armeno</b>				Mand.° di Romagnano Sesia . . . . .				Cannero . . . . .	361	413		
Armeno . . . . .	936	1012						Togliano . . . . .	105	123		
Lavignino . . . . .	637	654		<b>Romagnano Sesia . . . . .</b>	3205	3292		Cassino . . . . .	83	96		
Cheggino . . . . .	97	109		<b>Ara . . . . .</b>	362	431		Punto . . . . .	50	57		
Bassola . . . . .	148	158		<b>Cavallirio . . . . .</b>	1234	1273		Donego . . . . .	134	157		
	1818	1933		<b>Ghemme . . . . .</b>	3765	3843		Oggiono . . . . .	117	142		
<b>Arola</b>				<b>Grignasco</b>					850	988		
Arola . . . . .	595	661		Grignasco . . . . .	1123	1174		<b>Cavaglio San Donnino</b>				
Pianezza . . . . .	124	131		Sella . . . . .	31	32		Cavaglio San Donnino . . . . .	312	339		
	719	792		Carola Ostina . . . . .	52	60		Gurrone . . . . .	200	246		
<b>Artò</b>				Bertolotto . . . . .	33	36		Luneco . . . . .	54	61		
Artò . . . . .	235	266		Pianazza . . . . .	67	71			566	646		
Centonara . . . . .	126	137		Negri . . . . .	118	133		<b>Cursolo . . . . .</b>				
	361	403		Torchio . . . . .	159	177		Cursolo . . . . .	322	344		
<b>Boletto</b>				Sagliaschi . . . . .	124	128		<b>Falmenta</b>				
Boletto . . . . .	326	376		Garodino . . . . .	89	92		Falmenta . . . . .	526	678		
Piana di Monti . . . . .	145	157			1796	1903		Casa Zanni . . . . .	113	153		
	471	533		<b>Prato Sesia</b>				Solgia . . . . .	125	181		
<b>Cesara</b>				Prato nuovo . . . . .	651	674		Camberto . . . . .	184	258		
Cesara . . . . .	660	760		Prato vecchio . . . . .	717	722		Crealla . . . . .	319	449		
Colma . . . . .	76	105		Baragiotta . . . . .	198	202			1267	1719		
Grassona . . . . .	79	94		Spagna . . . . .	146	142		<b>Gurro . . . . .</b>				
Egro . . . . .	95	105			1712	1740		Gurro . . . . .	690	882		
	910	1064			<b>12074</b>	<b>12482</b>		<b>Orasso . . . . .</b>				
<b>Coirromonte . . . . .</b>	395	450		<b>Mandamento di Treccate.</b>					Orasso . . . . .	255	271	
<b>Isola San Giulio</b>				<b>Treccate . . . . .</b>	7680	7717		<b>S. Bartolomeo Valmara</b>				
Isola San Giulio . . . . .	121	39		<b>Cerano</b>				Loro . . . . .	97	107		
Corconio . . . . .	94	101		Cerano . . . . .	5285	5364		Giazzo . . . . .	106	112		
Ronco inferiore e superiore . . . . .	118	123		Camerona . . . . .	155	155		Spasù . . . . .	137	120		
Pascolo . . . . .	140	148			5440	5519		Mondonico . . . . .	31	33		
	473	414		<b>Sozzago . . . . .</b>	1355	1385		Marchile . . . . .	29	33		
<b>Miasino</b>					<b>14475</b>	<b>14621</b>		Formeno . . . . .	76	92		
Miasino . . . . .	705	618		<b>Mandamento di Vespolate.</b>					476	497		
Pisogno . . . . .	279	301		<b>Vespolate . . . . .</b>	2873	2922		<b>S. Agata sopra Cannobio</b>				
Carcegna . . . . .	251	282		<b>Borgo Lavezzaro . . . . .</b>	3059	3057		Sant'Agata . . . . .	267	308		
	1235	1201		<b>Garbagna Novarese . . . . .</b>	1136	1157		Socragno . . . . .	55	63		
<b>Nonio</b>				<b>Nibbiola . . . . .</b>	1264	1273		Campeglio . . . . .	56	65		
Nonio . . . . .	380	435		<b>Terdobbiate . . . . .</b>	882	876		Cinzago . . . . .	156	170		
Brolo . . . . .	152	167		<b>Tornaco</b>				Ronco . . . . .	100	114		
Ojra . . . . .	74	95		Tornaco . . . . .	1639	1642			634	720		
	606	697		Vignarello . . . . .	262	255		<b>Spoccia . . . . .</b>				
<b>Pella</b>					1901	1897		Spoccia . . . . .	290	408		
Pella . . . . .	366	389			<b>11115</b>	<b>11182</b>		<b>Trafiume . . . . .</b>				
Alzo . . . . .	267	298		<b>CIRCONDARIO . . . . .</b>					Trafiume . . . . .	453	487	
Monte San Giulio . . . . .	50	52			<b>227869</b>	<b>232518</b>		<b>Trarego</b>				
	685	739						Trarego . . . . .	342	425		
<b>Pettenasco</b>								Cheglio . . . . .	137	175		
Pettenasco . . . . .	492	536							479	600		
Crabbia . . . . .	163	191						<b>Viggiona . . . . .</b>				
Pratolungo . . . . .	119	122						Viggiona . . . . .	238	291		
	774	849							<b>9077</b>	<b>10692</b>		





Segue CIRCOSCRIZIONE DEI MANDAMENTI.

31 dicembre 1881.

Novara.

COMUNI E RISPETTIVE FRAZIONI che costituiscono i mandamenti		POPOLAZIONE		COMUNI E RISPETTIVE FRAZIONI che costituiscono i mandamenti		POPOLAZIONE		COMUNI E RISPETTIVE FRAZIONI che costituiscono i mandamenti		POPOLAZIONE				
		pre- sente	resi- dente			pre- sente	resi- dente			pre- sente	resi- dente			
<b>Luzzogno</b>				<b>Mandamento di Pallanza.</b>				<b>Aranco</b>						
Luzzogno . . . . .	285	334	<b>Pallanza</b>	Pallanza . . . . .	3793	3687	Aranco . . . . .	480	508	Guardella . . . . .	48	51		
Stroa . . . . .	81	92	Fondo Toce . . . . .	445	442		528	559						
Inuggio . . . . .	122	153		4241	4129									
	493	579	<b>Baveno</b>	Baveno . . . . .	725	760	<b>Cellio</b>	Cellio . . . . .	270	293	Mascherana . . . . .	100	107	
<b>Massiola</b>			Oltrefiume . . . . .	642	618	Cosco . . . . .	125	141	Bosco . . . . .	89	93	Viganallo . . . . .	208	226
Massiola . . . . .	230	312	Romanico . . . . .	206	214	Ballegora . . . . .	93	116	Agna . . . . .	132	141	Tairano . . . . .	114	124
Marmo . . . . .	41	52	Milnese . . . . .	42	44	Casaccia . . . . .	44	54	Allera . . . . .	95	108	Carega . . . . .	255	266
Piana . . . . .	89	93	Molino di Ripa . . . . .	93	96	Zagro . . . . .	78	84	Culagna . . . . .	37	39	Valmonfredo . . . . .	132	155
	360	457	Roncaro . . . . .	77	77	Sella . . . . .	94	106	Camo . . . . .	45	55	Fronto . . . . .	38	40
<b>Quarna Sopra . . . . .</b>	618	678	Loita . . . . .	65	64	Crabia . . . . .	84	89	Arva . . . . .	122	134	Merlera . . . . .	160	174
<b>Quarna Sotto . . . . .</b>	811	878	Ferolo . . . . .	424	427	Mollic . . . . .	66	69						
				2274	2300		2381	2614						
<b>Sambughetto</b>			<b>Bieno . . . . .</b>	514	571	<b>Doccio</b>	Doccio . . . . .	300	356	Fei . . . . .	66	76		
Sambughetto . . . . .	249	290	<b>Cavandone . . . . .</b>	227	244		366	432						
Prato . . . . .	76	96	<b>Cossogno</b>	Cossogno . . . . .	993	993	<b>Foresto Sesia</b>	Foresto . . . . .	393	473	Costa . . . . .	141	170	
Piana Ferrera . . . . .	19	20	Ungiasca . . . . .	252	254		534	643						
Craponetti . . . . .	10	12	Cieogna . . . . .	314	314	<b>Isolella . . . . .</b>	167	187						
	354	418		1559	1561	<b>Valduggia</b>	Valduggia . . . . .	435	453	Invozio . . . . .	216	263		
	11172	12116	<b>Miazzina</b>	Miazzina di qua . . . . .	303	353	Lebbia inferiore . . . . .	152	170	Crabbia . . . . .	55	62		
<b>Mandamento di Ornavasso.</b>			Miazzina di dentro . . . . .	121	142	Cantone . . . . .	148	157	Raschetto . . . . .	83	98	Orlonghetto . . . . .	76	84
<b>Ornavasso . . . . .</b>	1611	1728		424	495	Zuccaro . . . . .	160	203	Arlezio . . . . .	164	177	Colma . . . . .	270	333
<b>Anzola d'Ossola . . . . .</b>	493	539	<b>Rovegro . . . . .</b>	626	627	Rastiglione . . . . .	229	244	Orsanvenzo . . . . .	104	132	Rasco . . . . .	206	299
<b>Cuzzago . . . . .</b>	459	507	<b>Santino . . . . .</b>	461	500	Castagnola . . . . .	208	257	Valpiana . . . . .	158	166	Valpiano . . . . .	142	157
<b>Fomarco</b>			<b>Suna . . . . .</b>	1426	1580	Soliva . . . . .	149	173	Soliva . . . . .	149	173	Isella . . . . .	119	141
San Rocco . . . . .	516	574	<b>Unchio . . . . .</b>	248	279		3074	3569						
Santa Maria . . . . .	262	296		12000	12286	<b>Mandamento di Scopia.</b>	Scopia . . . . .	149	173	Saltrana . . . . .	114	140		
	778	870	<b>CIRCONDARIO . . . . .</b>	70074	75089		11462	12803	Muro . . . . .	131	165	Molino nuovo . . . . .	36	38
<b>Mergozzo</b>			<b>CIRCONDARIO DI VARALLO.</b>					Scopetta . . . . .	105	140	Ramello . . . . .	98	109	
Mergozzo . . . . .	1136	1194	(VALSESA).											
Albo, Candoglia, Bettola, Nibbio, Braecchio . . . . .	622	694	<b>Mandamento di Borgosesia.</b>	Borgosesia . . . . .	1851	1973	<b>Scopia</b>	Scopia . . . . .	149	173				
	435	472	<b>Borgosesia</b>	Montrigione . . . . .	263	276		114	140					
	2193	2360	Bettole con Fenera . . . . .	265	274		131	165						
<b>Migliandone . . . . .</b>	647	708	Piello . . . . .	222	242		36	38						
<b>Premosello</b>			Valbusaga . . . . .	139	154		105	140						
Premosello . . . . .	824	950	Rozzo . . . . .	171	183		98	109						
Colloro San Gottardo . . . . .	454	481	Orlongo . . . . .	151	170									
Colloro Pontana del Bosco . . . . .	245	264	Ferruta . . . . .	107	124									
Capraga . . . . .	1523	1695	Lovario con Bastia . . . . .	216	249									
<b>Rumianca</b>			Vanzone . . . . .	135	149									
Rumianca . . . . .	236	313	Caneto . . . . .	288	332									
Pieve Vergonte . . . . .	472	508		3808	4126									
Megolo . . . . .	334	396	<b>Agnona</b>	Agnona . . . . .	284	327								
Loro . . . . .	110	129	Cassine . . . . .	88	95									
	1182	1346	Calco . . . . .	181	198									
<b>Vogogna</b>			Pianca . . . . .	21	21									
Vogogna . . . . .	726	792	Fossati . . . . .	5	6									
Dresio . . . . .	536	578	Pecciola . . . . .	25	26									
Prata . . . . .	216	239		604	673									
Genestredo, Giavinello, Bertolo . . . . .	141	158												
	1619	1767												
	10505	11520												

Segue CIRCOSCRIZIONE DEI MANDAMENTI.

Novara.

31 dicembre 1881.

COMUNI E RISPETTIVE FRAZIONI che costituiscono i mandamenti	POPOLAZIONE		COMUNI E RISPETTIVE FRAZIONI che costituiscono i mandamenti	POPOLAZIONE		COMUNI E RISPETTIVE FRAZIONI che costituiscono i mandamenti	POPOLAZIONE	
	pre- sente	resi- dente		pre- sente	resi- dente		pre- sente	resi- dente
<b>Alagna Valsesia</b>			<b>Rimasco</b>			<b>Cervarolo</b>		
Alagna . . . . .	249	264	Rimasco . . . . .	201	247	Villa inferiore . . . . .	364	410
Reale . . . . .	199	207	Ferrate e Campo Ragozzi	225	272	Villa superiore . . . . .	259	301
Dosso . . . . .	40	39		426	519	Sassello . . . . .	57	69
Rusa . . . . .	11	13	<b>Riva Valdobbia</b>			Molinaccio . . . . .	46	49
Pedimonte . . . . .	139	154	Riva . . . . .	176	193	Volta con Solivo . . . . .	164	178
Otro . . . . .	.....	.....	Gabbio . . . . .	38	43	Prati . . . . .	95	111
	638	677	Piana Fuseria . . . . .	32	32		985	1118
<b>Balmuccia</b>	381	436	Balma . . . . .	35	40	<b>Cervatto</b>		
<b>Boccioloeto</b>			Vogna di là . . . . .	29	32	Cervatto . . . . .	131	133
Boccioloeto . . . . .	248	269	Casernolo . . . . .	6	6	Orlino . . . . .	15	15
Molini . . . . .	27	29	Isolello . . . . .	31	34	Taponaccio . . . . .	21	21
Oro . . . . .	42	62	Boccorio . . . . .	40	41		167	169
Genestreto . . . . .	25	29	Buzzo . . . . .	9	11	<b>Civiasco</b>	437	530
Ronchi . . . . .	49	65	Vogna . . . . .	214	238			
Oromezzano . . . . .	21	26		610	670	<b>Cravagliana</b>		
Solivo . . . . .	50	62	<b>Rossa</b>			Cravagliana . . . . .	138	148
Casetti . . . . .	23	27	Rossa . . . . .	160	180	Canera . . . . .	43	52
Piagiogna . . . . .	76	80	Fontane . . . . .	52	55	Ghivinali . . . . .	59	62
Pallanacato . . . . .	74	101	Casa de' Bianchi . . . . .	45	53	Molino di Nosuggio . . . . .	31	33
Fervento . . . . .	204	217	Salerio . . . . .	28	32	Nosuggio . . . . .	67	71
	839	967	Piana . . . . .	55	63	Grassura . . . . .	32	33
<b>Campertogno</b>			Rainerio . . . . .	40	36	Meula . . . . .	145	157
Campertogno . . . . .	197	245	Cerva . . . . .	51	65	Ordovago . . . . .	50	54
Tetti . . . . .	118	138	Folecchio . . . . .	54	61	Pianaronda . . . . .	82	87
Carrata d'Oira . . . . .	121	151		485	545	Roncaccio . . . . .	50	54
Rusa . . . . .	45	49	<b>Scopello</b>			Sassello superiore . . . . .	57	60
Villa . . . . .	59	83	Scopello . . . . .	270	320	Ferrera . . . . .	113	122
Piana . . . . .	74	78	Rua . . . . .	159	193	Dietro la Sella . . . . .	42	47
Quare e Campo Rosso . . . . .	77	93	Casa Paretì . . . . .	42	46	Gula . . . . .	39	50
	691	837	Chioso . . . . .	97	114	Saliceto . . . . .	49	65
<b>Carcoforo</b>	141	164	Ordarino . . . . .	28	37	Voi . . . . .	48	56
<b>Mollia</b>			Frasso . . . . .	84	102	Valbella inferiore . . . . .	90	107
Mollia, Molino, Grampa e			Villa Bella . . . . .	12	13	Valbella superiore . . . . .	145	157
Goreto . . . . .	224	233		692	828	Brugaro . . . . .	123	157
Casacce e Piana Fontana	141	153	<b>Mandamento di Varallo.</b>			Brugarola . . . . .	130	174
Casa Capietto, Curgo e Ol-			<b>Varallo</b>			Bocciolaro . . . . .	38	40
tre Sesia . . . . .	109	125	Varallo . . . . .	2452	2549	Colla . . . . .	24	30
	474	511	Arboerio . . . . .	269	288	Sassello inferiore . . . . .	19	20
<b>Pila</b>			Verzimo . . . . .	179	204	Selva . . . . .	49	54
Pila . . . . .	165	196	Mantegna . . . . .	289	306		1663	1890
Failungo . . . . .	124	136		3189	3347	<b>Crevola Sesia</b>	291	320
Micciolo . . . . .	56	75	<b>Breja</b>			<b>Fobello</b>		
	345	407	Breja . . . . .	155	173	Fobello . . . . .	165	208
<b>Piode</b>			Cadarafagno . . . . .	184	202	Canepelli . . . . .	82	116
Piode . . . . .	107	126	Agarla . . . . .	102	126	Torno . . . . .	28	30
Montata . . . . .	41	48	Castegneja . . . . .	95	99	Boco . . . . .	155	237
Failungo superiore . . . . .	39	49	Cavaglia . . . . .	94	107	Roi . . . . .	37	49
Reale . . . . .	15	16	Morondo . . . . .	54	60	Costa . . . . .	101	112
Piedimeggiana . . . . .	120	140		684	767	Santa Maria . . . . .	156	179
Piana . . . . .	19	22	<b>Camasco</b>				724	931
Dughera . . . . .	86	110	Camasco . . . . .	92	105	<b>Locarno</b>		
	427	511	Corte . . . . .	97	122	Barano e Roncaglio . . . . .	89	89
<b>Rassa</b>			Costa . . . . .	34	35	Locarno . . . . .	154	176
Spinfoglio . . . . .	221	315	Cavallo Scolaro . . . . .	33	37		243	265
Oro ed Ortigoso . . . . .	56	87	Rolatè . . . . .	100	116	<b>Morca</b>		
Rassetta, Piana, Fontana				356	415	Solivo . . . . .	106	123
e Mezzanaccio . . . . .	140	297	<b>Campello Monti</b>			Oro del Nasso e Cà di		
	417	699	Campello . . . . .	48	56	Viana . . . . .	61	72
<b>Rima San Giuseppe</b>			Tappone . . . . .	11	11	Rondò . . . . .	38	40
Rima . . . . .	118	141	Pian Pianino . . . . .	15	17	Isole . . . . .	76	85
San Giuseppe . . . . .	143	163		74	84		281	320
	261	304				<b>Morondo</b>	317	368
						<b>Parone</b>		
						Parone . . . . .	177	200
						Sella . . . . .	23	21
						Drammo . . . . .	24	35
							224	256

Segue CIRCOSCRIZIONE DEI MANDAMENTI.

31 dicembre 1881.

Novara,

COMUNI E RISPETTIVE FRAZIONI che costituiscono i mandamenti		POPOLAZIONE		COMUNI E RISPETTIVE FRAZIONI che costituiscono i mandamenti		POPOLAZIONE		COMUNI E RISPETTIVE FRAZIONI che costituiscono i mandamenti		POPOLAZIONE	
		pre- sente	resi- dente			pre- sente	resi- dente			pre- sente	resi- dente
<b>Quarona</b>				<b>Giffenga</b>				<b>Ronsecco</b>			
Quarona . . . . .	525	621		Giffenga, Bonda e Castel- lazzo . . . . .	182	179		Ronsecco . . . . .	1489	1477	
Valmaggiore . . . . .	134	150						Lachelle . . . . .	397	400	
	659	771		<b>Greggio . . . . .</b>	783	790			1886	1877	
<b>Rimella</b>				<b>Oldenico . . . . .</b>	781	776		<b>Sale Vercellese . . . . .</b>	841	832	
Chiesa . . . . .	36	47		<b>Roasenda . . . . .</b>	866	874					
Prati . . . . .	95	125		<b>Villarboit</b>				<b>Tricerro</b>			
Villa superiore . . . . .	134	145		Villarboit . . . . .	933	900		Tricerro . . . . .	1954	1952	
Sella . . . . .	91	103		San Marco . . . . .	160	160		Cascine . . . . .	133	126	
San Gottardo . . . . .	184	232		Busonengo . . . . .	102	89			2087	2078	
Villa inferiore . . . . .	123	141			1195	1149			<b>14799</b>	<b>14891</b>	
Grondo . . . . .	101	107			<b>10636</b>	<b>10621</b>		<b>Mandamento di Gattinara.</b>			
Pianello . . . . .	82	98						<b>Gattinara . . . . .</b>	4912	5010	
Roncaccio superiore . . . . .	21	23		<b>Mandamento di Cigliano.</b>				<b>Lenta . . . . .</b>	1190	1204	
Roncaccio inferiore . . . . .	30	36		<b>Cigliano</b>				<b>Lozzolo . . . . .</b>	793	811	
Riva . . . . .	25	36		Cigliano . . . . .	5591	6077		<b>Roasio</b>			
Graziano . . . . .	42	64		Ronchi . . . . .	164	162		San Maurizio . . . . .	945	988	
Tozzo . . . . .	62	70		Cascine . . . . .	355	365		Santa Maria . . . . .	666	707	
	1026	1232			6111	6604		Sant'Eusebio . . . . .	527	591	
<b>Rocca Pietra</b>				<b>Borgo d'Ale . . . . .</b>	3643	3723		San Giorgio . . . . .	433	479	
Rocca Pietra . . . . .	469	505							2571	2765	
Cilimmo . . . . .	73	86		<b>Moncrivello . . . . .</b>	2347	2370		<b>Villa del Bosco</b>			
Cavaglia Sterna . . . . .	97	99						Villa di sotto . . . . .	321	336	
Crosa . . . . .	91	97			<b>12101</b>	<b>12697</b>		Ferracane . . . . .	233	238	
	730	787						Orbello . . . . .	92	98	
<b>Sabbia</b>				<b>Mandamento di Crescentino.</b>					646	672	
Sabbia . . . . .	232	310		<b>Crescentino</b>					<b>10112</b>	<b>10462</b>	
Gabbio . . . . .	64	69		Crescentino . . . . .	2738	2872		<b>Mand.° di Livorno Piemonte.</b>			
Massera . . . . .	61	62		San Silvestro . . . . .	804	829		<b>Livorno Piemonte</b>			
Salaro inferiore . . . . .	33	34		Santa Maria . . . . .	273	282		Livorno Piemonte . . . . .	4381	4436	
Salaro superiore . . . . .	87	90		Mezzi . . . . .	103	103		Garavogie . . . . .	234	239	
Erbarati . . . . .	118	130		Galli . . . . .	324	331		Gerbido . . . . .	272	277	
	655	695		Cerrone . . . . .	135	139		San Giacomo . . . . .	275	275	
<b>Valmaggia . . . . .</b>			247	269	Campagna . . . . .	534	569	Colombara . . . . .	513	506	
<b>Vocca</b>					Monta . . . . .	191	195	Apertole . . . . .	502	470	
Chiesa . . . . .	31	36		<b>Mandamento di Desana.</b>					6177	6203	
Vocca . . . . .	85	96		<b>Crescentino</b>				<b>Bianzè</b>			
Bettola . . . . .	60	82		Crescentino . . . . .	2738	2872		Bianzè . . . . .	3411	3442	
Isola . . . . .	130	148		San Silvestro . . . . .	804	829		Carpenetto . . . . .	396	362	
Mogliani . . . . .	38	36		Santa Maria . . . . .	273	282			3807	3801	
Fossati . . . . .	27	32		Mezzi . . . . .	103	103		<b>Saluggia</b>			
Sassighioni . . . . .	51	56		Galli . . . . .	324	331		Saluggia . . . . .	2890	3075	
	422	486		Cerrone . . . . .	135	139		Sant'Antonino . . . . .	1246	1360	
	<b>13374</b>	<b>15020</b>		Campagna . . . . .	534	569		Benne e Giarea . . . . .	53	53	
<b>CIRCONDARIO . . . . .</b>	<b>32297</b>	<b>36663</b>		Monta . . . . .	191	195			4289	4488	
				San Grisante . . . . .	717	726			<b>14273</b>	<b>14495</b>	
				San Gennario . . . . .	861	876		<b>Mandamento</b>			
					6710	6922		<b>di S. Germano Vercellese.</b>			
				<b>Fontanetto da Po . . . . .</b>	2895	2901		<b>S. Germano Vercellese</b>			
				<b>Lamporo . . . . .</b>	1455	1452		San Germano . . . . .	4098	4186	
					<b>11060</b>	<b>11275</b>		Viancino . . . . .	380	386	
								Strella . . . . .	298	298	
									4776	4870	
				<b>Mandamento di Desana.</b>				<b>Casanova Elvo . . . . .</b>	914	894	
				<b>Desana . . . . .</b>	2009	2029		<b>Crova . . . . .</b>	1324	1371	
				<b>Asigliano . . . . .</b>	4175	4236					
				<b>Costanzana</b>							
				Costanzana . . . . .	1713	1755					
				Saletta . . . . .	300	293					
				Torrione . . . . .	234	236					
				Salera . . . . .	71	73					
					2321	2363					
				<b>Lignana</b>							
				Lignana . . . . .	774	767					
				Casalrosso . . . . .	317	314					
				Veneria . . . . .	389	395					
					1480	1476					

**CIRCONDARIO DI VERCELLI.**

**Mandamento di Arborio.**

<b>Arborio . . . . .</b>	1661	1674
<b>Albano Vercellese . . . . .</b>	957	925
<b>Balocco</b>		
Balocco . . . . .	808	810
Bastia . . . . .	262	258
	1070	1068
<b>Burono . . . . .</b>	1547	1560
<b>Cascine San Giacomo . . . . .</b>	736	730
<b>Ghislarengo . . . . .</b>	858	869

Segue CIRCOSCRIZIONE DEI MANDAMENTI.

Novara — Padova.

31 dicembre 1881.

COMUNI E RISPETTIVE FRAZIONI che costituiscono i mandamenti	POPOLAZIONE		COMUNI E RISPETTIVE FRAZIONI che costituiscono i mandamenti	POPOLAZIONE		COMUNI E RISPETTIVE FRAZIONI che costituiscono i mandamenti	POPOLAZIONE	
	pre- sente	resi- dente		pre- sente	resi- dente		pre- sente	resi- dente
<b>Formigliana</b> . . . . .	533	536	<b>Carisio</b>			Lucedio . . . . .	533	520
<b>Olcenengo</b> . . . . .	1702	1692	Carisio . . . . .	1180	1182	Leri . . . . .	506	494
<b>Salasco</b>			San Damiano . . . . .	254	255	Montarolo . . . . .	373	373
Salasco . . . . .	580	574	Nebbione . . . . .	266	262		10791	10923
Selve . . . . .	173	171		1700	1699	<b>Palazzolo Vercellese</b> . . .	2617	2616
Cascine . . . . .	37	36		<b>9361</b>	<b>9509</b>		<b>13408</b>	<b>13539</b>
	790	781	Mandamento di Stroppiana.			Mandamento di Vercelli.		
<b>Tronzano Vercellese</b>			<b>Stroppiana</b> . . . . .	3114	3134	<b>Vercelli</b>		
Tronzano . . . . .	3625	3587	<b>Caresana</b> . . . . .	3654	3674	Vercelli . . . . .	21169	21431
Salomino . . . . .	638	644	<b>Motta de' Conti</b>			Isola e San Benedetto . .	2718	2731
Molinetto . . . . .	342	331	Motta de' Conti . . . . .	1641	1649	Brarola e Noseglio . . . .	738	737
	4605	4562	Mantie . . . . .	214	214	Cappuccini, Biliemme e		
	<b>14644</b>	<b>14706</b>		1855	1863	Carengo . . . . .	2542	2521
Mandamento di Santhià.			<b>Pertengo</b> . . . . .	1343	1390	Larizzate . . . . .	1213	1227
<b>Santhià</b>			<b>Pezzana</b> . . . . .	3404	3407	Montonero . . . . .	365	362
Santhià . . . . .	3529	3627	<b>Prarolo</b> . . . . .	1588	1571	Cascine di Strà . . . . .	251	235
Rosafarina . . . . .	338	330	<b>Rive</b> . . . . .	1337	1340		28999	29244
Mandria . . . . .	199	206		<b>16295</b>	<b>16379</b>	<b>Caresanablot</b> . . . . .	626	610
Testona . . . . .	283	293	Mandamento di Trino.			<b>Collobiano</b> . . . . .	430	412
Baraccone . . . . .	272	274	<b>Trino</b>			<b>Quinto Vercellese</b> . . . .	577	567
Vettignè . . . . .	745	751	Trino . . . . .	8620	8774		<b>30632</b>	<b>30833</b>
Pragilardo . . . . .	326	318	Robella . . . . .	759	762	CIRCONDARIO . . . . .	<b>157321</b>	<b>159497</b>
	5696	5799				PROVINCIA . . . . .	<b>675926</b>	<b>704233</b>
<b>Alice Castello</b> . . . . .	1963	2011						

PROVINCIA DI PADOVA.

Mand.° di Campo S. Piero.			<b>Curtarolo</b>			<b>Trebaseleghe</b>		
<b>Campo San Piero</b>			Curtarolo . . . . .	1566	1555	Trebaseleghe . . . . .	2032	2052
San Piero . . . . .	2028	2073	Santa Maria di Non. . . .	803	795	Sant'Ambrogio . . . . .	1052	1047
San Marco . . . . .	661	634		2369	2350	Silvelle . . . . .	845	848
Guizza . . . . .	160	166	<b>Loreggia</b> . . . . .	2915	2935	Fossalta . . . . .	658	669
Rustega . . . . .	794	807					4587	4616
Sparella . . . . .	25	25	<b>Massanzago</b>			<b>Villa del Conte</b>		
	3668	3705	Massanzago . . . . .	856	863	Villa del Conte . . . . .	1630	1652
<b>Borgoricco</b>			San Dono . . . . .	407	416	Abbazia Pisani . . . . .	844	827
Borgoricco . . . . .	1158	1188	Zeminiana . . . . .	620	617		2504	2479
Sant'Eufemia . . . . .	1276	1274		1883	1896	<b>Villanova di Campo S. Piero</b>		
San Michele delle Badesse.	1263	1276	<b>Piombino Dese</b>			Villanova . . . . .	974	964
	3697	3738	Piombino . . . . .	1932	1915	Murelle . . . . .	1071	1071
<b>Campo d'Arsego</b>			Ronchi . . . . .	620	613		2045	2035
Campo d'Arsego . . . . .	1364	1371	Torreselle . . . . .	879	876		<b>41660</b>	<b>41715</b>
Bosco del Vescovo . . . .	343	340	Levada . . . . .	1173	1173			
Sant'Andrea di Campo				4604	4577	Mandamento di Cittadella.		
d'Arsego . . . . .	712	703	<b>S. Giorgio delle Pertiche</b>			Cittadella		
Bronzola . . . . .	469	468	San Giorgio . . . . .	1663	1664	Cittadella e Borghi . . . .	3881	3851
Piumicello . . . . .	563	563	Arsego . . . . .	1818	1821	Quartiere Vicenza Pa-	600	601
Reschigliano . . . . .	586	587		3481	3485	dova . . . . .		
	4037	4032	<b>S. Giustina in Colle</b>			Quartiere Padova Tre-		
<b>Campo San Martino</b>			Santa Giustina in Colle.	1567	1587	viso . . . . .	1125	1109
Campo San Martino . . . .	1273	1240	Fratte . . . . .	1629	1650			
Marsango . . . . .	933	932		3196	3237			
Busiagio . . . . .	468	458						
	2674	2630						

Seque CIRCOSCRIZIONE DEI MANDAMENTI.

31 dicembre 1881.

Padova.

COMUNI E RISPETTIVE FRAZIONI che costituiscono i mandamenti	POPOLAZIONE		COMUNI E RISPETTIVE FRAZIONI che costituiscono i mandamenti	POPOLAZIONE		COMUNI E RISPETTIVE FRAZIONI che costituiscono i mandamenti	POPOLAZIONE	
	pre- sente	resi- dente		pre- sente	resi- dente		pre- sente	resi- dente
Quartiere Treviso Bas- sano . . . . .	1083	1083	<b>Tombolo</b>			<b>Barbona</b>		
Quartiere Bassano Vi- cenza . . . . .	1663	1660	Tombolo . . . . .	1715	1729	Barbona . . . . .	463	465
Santa Croce Bigolina . .	735	728	Onara . . . . .	1235	1225	Lusia . . . . .	1000	1025
	9087	9032		2950	2954		1463	1490
<b>Carmignano di Brenta</b>				<b>35347</b>	<b>35465</b>	<b>Carceri</b>		
Carmignano, Spessa e Ospitale di Brenta . . .	1118	1124	<b>Mandamento di Conselve.</b>			Carceri . . . . .	1665	1639
Camazzole e Borghi. . . .	520	544	<b>Conselve . . . . .</b>	4873	4928	Cancello . . . . .	283	285
	1638	1668					1948	1984
<b>Fontaniva</b>			<b>Agna</b>			<b>Cinto Euganeo</b>		
Fontaniva . . . . .	2521	2550	Agna . . . . .	2941	2948	Fontana fredda . . . . .	537	540
San Giorgio di Brenta. . .	612	627	Cona Padovana . . . . .	272	271	Cinto . . . . .	439	443
	3133	3177		3213	3219	Cornoleda . . . . .	298	299
<b>Galliera Veneta</b>			<b>Anguillara</b>			Faedo . . . . .	359	361
Galliera Veneta. . . . .	946	957	Anguillara . . . . .	2004	2032	Valnogaredo . . . . .	472	480
Strà . . . . .	76	81	Taglio . . . . .	1062	1067		2105	2123
Borgo . . . . .	138	146	Borgoforte. . . . .	1146	1160	<b>Lozzo Atestino</b>		
Ohvari . . . . .	191	191		4212	4259	Lozzo . . . . .	1218	1236
Cà Onoral. . . . .	102	110	<b>Arre . . . . .</b>	1726	1747	Valbona . . . . .	1625	1662
Corte . . . . .	211	212				Chiavicone . . . . .	303	303
Muttinello nuovo . . . . .	128	130	<b>Bagnoli di Sopra</b>				3146	3201
Campagna . . . . .	276	280	Bagnoli di sopra . . . . .	2238	2286	<b>Ospedaletto Euganeo</b>		
Maglio . . . . .	378	394	San Siro . . . . .	977	987	Ospedaletto . . . . .	1303	1301
Casoni . . . . .	297	303		3245	3273	Tresto . . . . .	1341	1341
Muttinello vecchio. . . . .	438	439	<b>Candiana</b>			Palugana . . . . .	832	876
	3181	3243	Candiana . . . . .	1412	1421	Santa Croce . . . . .	241	237
<b>Gazzo</b>			Ponte Casale . . . . .	773	781		3677	3655
Gazzo . . . . .	563	577		2185	2202	<b>Piacenza d'Adige</b>		
Villalta . . . . .	406	410	<b>Cartura</b>			Piacenza d'Adige . . . . .	2065	2111
Grossa . . . . .	597	617	Cartura . . . . .	1731	1760	Valli Mocenighe. . . . .	467	471
Gajanigo . . . . .	248	252	Cagnola . . . . .	373	376		2532	2582
Grantorto Vicentino. . . .	378	380	Gorgo . . . . .	544	548	<b>Ponso</b>		
	2192	2236		2648	2684	Ponso . . . . .	1325	1346
<b>Grantorto</b>			<b>Terrassa Padovana</b>			Bresega . . . . .	705	710
Grantorto . . . . .	379	399	Madonna . . . . .	266	269		2030	2056
Rossignolo . . . . .	151	151	Rena . . . . .	312	308	<b>S. Elena . . . . .</b>	1403	1408
Paluscare . . . . .	126	132	Ronco . . . . .	170	171	<b>S. Urbano</b>		
Cafriolo . . . . .	114	117	Cappelline . . . . .	241	242	Sant'Urbano . . . . .	1344	1343
Canola . . . . .	156	160	Guizza . . . . .	148	151	Balduina . . . . .	1015	1016
Madonnetta . . . . .	56	60	Navegauro . . . . .	160	160	Carmignano . . . . .	1176	1167
Sega . . . . .	149	150	Dossi . . . . .	211	212		3535	3526
Giave . . . . .	228	230	Caneva . . . . .	80	79	<b>Vescovana</b>		
Nisotto . . . . .	177	176		1588	1592	Vescovana . . . . .	1638	1635
Mutiran . . . . .	38	38	<b>Tribano</b>			Granze . . . . .	1777	1791
Borghetto . . . . .	138	146	Tribano . . . . .	2025	2040	Concadirame . . . . .	580	580
	1712	1759	Olmo . . . . .	1727	1737		3995	4006
<b>S. Giorgio in Bosco</b>				3752	3777	<b>Vighizzolo d'Este</b>		
San Giorgio in Bosco . . .	793	798	<b>Mandamento di Este.</b>			Vighizzolo . . . . .	1130	1141
Sant'Anna Morosina. . . . .	1029	1027	<b>Este</b>			Tre Canne . . . . .	324	325
Cogno . . . . .	404	403	Este . . . . .	8612	8494		1454	1466
Lobia . . . . .	782	786	Prà . . . . .	826	816	<b>Villa Estense</b>		
Paviola . . . . .	454	457	Motta . . . . .	391	392	Villa Estense . . . . .	1014	1008
	3462	3471	Schiavonia . . . . .	779	773	Mottarelle . . . . .	583	580
<b>S. Martino di Lupari</b>				10608	10475	Grompa . . . . .	1246	1263
San Martino di Lupari . . .	4236	4272	<b>Baone</b>				2843	2851
Monasterio . . . . .	1641	1630	Baone . . . . .	1192	1186	<b>Vò</b>		
	5877	5902	Val San Giorgio. . . . .	815	814	Vò . . . . .	266	271
<b>S. Pietro Engù</b>			Calaone . . . . .	950	946	Zovon . . . . .	946	937
Villa San Pietro . . . . .	734	715		2957	2946	Becon . . . . .	1366	1358
Postumia . . . . .	284	282				Cortelà . . . . .	422	402
Gù . . . . .	115	112					3000	2968
Armedola . . . . .	165	163					<b>46396</b>	<b>46737</b>
Calonega . . . . .	268	240						
Barehe . . . . .	168	164						
Ceresone . . . . .	54	54						
Rebecca . . . . .	68	64						
Castellaro . . . . .	259	249						
	2115	2023						



Segue CIRCOSCRIZIONE DEI MANDAMENTI.

31 dicembre 1881.

Padova.

COMUNI E RISPETTIVE FRAZIONI che costituiscono i mandamenti	POPOLAZIONE		COMUNI E RISPETTIVE FRAZIONI che costituiscono i mandamenti	POPOLAZIONE		COMUNI E RISPETTIVE FRAZIONI che costituiscono i mandamenti	POPOLAZIONE	
	pre- sente	resi- dente		pre- sente	resi- dente		pre- sente	resi- dente
<b>Casal Ser Ugo</b>			<b>Saccolongo</b>			Mand.° di Piove di Sacco.		
Casal Ser Ugo . . . . .	1433	1435	Saccolongo . . . . .	1107	1101	<b>Piove di Sacco</b>		
Ronchi . . . . .	569	571	Creola . . . . .	300	239	Piove . . . . .	5117	5137
	2002	2006	Pelosa . . . . .	769	777	Tognana . . . . .	275	273
				2176	2177	Arzarello . . . . .	1179	1181
<b>Cervarese Santa Croce</b>			<b>Saonara</b>			Piovega . . . . .	456	457
Cervarese . . . . .	1053	1046	Saonara . . . . .	546	554	Corte . . . . .	1553	1558
Montemerlo . . . . .	1363	1373	Villatora . . . . .	343	342		8583	8606
	2416	2419	Caovilla . . . . .	391	396	<b>Arzer Grande</b>		
<b>Lìmena</b>			Villanova . . . . .	379	380	Arzer Grande . . . . .	1473	1474
Lìmena dentro . . . . .	906	915	Sabbioncello . . . . .	385	384	Vallonga . . . . .	897	887
Lìmena fuori . . . . .	509	511	Villafora . . . . .	225	225		2370	2361
Maralde . . . . .	345	348	Brentasecca . . . . .	265	261	<b>Bovolenta</b>		
Tavello . . . . .	287	290	Frassenedo . . . . .	185	185	Bovolenta . . . . .	2098	2121
	2047	2064	Grolli con Granzetta . . . . .	183	185	Brusaduro San Lorenzo . . . . .	689	690
<b>Masarà di Padova</b>				2902	2912	Fossaragna . . . . .	314	318
Masarà . . . . .	1143	1154	<b>Selvazzano Dentro</b>				3101	3129
Bertipaglia . . . . .	1465	1519	Selvazzano . . . . .	1863	1832	<b>Brugine</b>		
	2608	2673	Tencarola . . . . .	503	505	Brugine . . . . .	1963	1953
			Montecchia . . . . .	237	234	Campagnola . . . . .	1741	1744
<b>Mestrino</b>				2606	2571		3704	3697
Mestrino . . . . .	1529	1530	<b>Teolo</b>			<b>Codevigo</b>		
Lissaro . . . . .	749	754	Teolo . . . . .	1074	1083	Codevigo . . . . .	1251	1258
Arliesegea . . . . .	692	698	Villa . . . . .	825	843	Cambroso . . . . .	201	201
	2970	2982	Castelnovo . . . . .	438	441	Rosara . . . . .	668	671
			Tramonte . . . . .	1587	1602	Santa Margherita . . . . .	549	550
<b>Noventa Padovana</b>			Monterosso . . . . .	184	183	Conche . . . . .	140	141
Noventa . . . . .	271	277		4108	4152		2809	2821
Noventana . . . . .	931	935	<b>Torreglia</b>			<b>Correzzola</b>		
Comunetto . . . . .	390	397	Torreglia . . . . .	1535	1535	Correzzola . . . . .	1093	1076
Oltre Piovego . . . . .	283	295	Luvigliano . . . . .	770	769	Villa del Bosco . . . . .	1017	1020
	1875	1904		2305	2304	Conca d'Albero . . . . .	929	927
<b>Piazzola sul Brenta</b>			<b>Veggiano</b>			Brenta . . . . .	754	723
Piazzola sul Brenta . . . . .	1928	1943	Veggiano . . . . .	794	781	Civè . . . . .	645	632
Tremignon . . . . .	1136	1124	Santa Maria . . . . .	541	545		4444	4378
Presina . . . . .	1087	1094	Trambacche . . . . .	420	421	<b>Legnaro</b>		
Isola di Carturo . . . . .	587	579		1755	1747	Abbà . . . . .	774	774
Vaccarino . . . . .	705	712	<b>Vigodarzere</b>			Vescovo . . . . .	1175	1179
Carturo . . . . .	449	446	Saletto . . . . .	937	942	Ronchi . . . . .	766	766
	5892	5898	Vigodarzere . . . . .	1763	1777	Caovilla . . . . .	416	418
<b>Ponte San Nicolò</b>			Tavo . . . . .	698	701	Scandalò . . . . .	490	493
San Nicolò . . . . .	730	728		3404	3420		3621	3630
Roncaglia . . . . .	506	505	<b>Vigonza</b>			<b>Polverara</b>		
Roncajette . . . . .	685	687	Vigonza . . . . .	1533	1536	Polverara San Fidenzio . . . . .	1333	1348
Rio . . . . .	301	297	Peraga . . . . .	1253	1264	Isola dell'Abbà . . . . .	376	383
	2222	2217	Perarolo . . . . .	771	776		1709	1731
<b>Rovolon</b>			San Vito . . . . .	400	400	<b>Pontelongo</b>		
Bastia . . . . .	1005	998	Pionca . . . . .	546	546	Pontelongo . . . . .	2039	2063
Rovolon . . . . .	1132	1140	Codiverno . . . . .	914	919	Terranova . . . . .	302	302
Carbonara . . . . .	754	741		5420	5441		2341	2365
	2891	2879	<b>Villafranca Padovana</b>			<b>S. Angelo di Piove di Sacco</b>		
<b>Rubano</b>			Villafranca . . . . .	1332	1331	Sant'Angelo con Bor-		
Rubano . . . . .	444	444	Taggi di sopra . . . . .	405	407	ghetto . . . . .	2391	2415
Sarmeola . . . . .	674	672	Ronchi di Campanile . . . . .	637	629	Vigorevea . . . . .	558	563
Bosco . . . . .	527	529	Taggi di sotto . . . . .	273	281		2949	2978
Villaguattera . . . . .	396	396		2647	2648		35631	35696
	2041	2041		63719	63955	PROVINCIA . . . . .	397762	397421

Segue CIRCOSCRIZIONE DEI MANDAMENTI.

Palermo.

31 dicembre 1881.

COMUNI E RISPETTIVE FRAZIONI che costituiscono i mandamenti	POPOLAZIONE		COMUNI E RISPETTIVE FRAZIONI che costituiscono i mandamenti	POPOLAZIONE		COMUNI E RISPETTIVE FRAZIONI che costituiscono i mandamenti	POPOLAZIONE	
	pre- sente	resi- dente		pre- sente	resi- dente		pre- sente	resi- dente

PROVINCIA DI PALERMO.

CIRCONDARIO DI CEFALÙ.			Mand.° di Petralia Sottana.			CIRCONDARIO DI PALERMO.		
Mandamento di Alimena.			<b>Petralia Sottana</b>			Mandamento di Bagheria.		
<b>Alimena</b> . . . . .	<b>5215</b>	<b>5349</b>	Petralia sottana . . . . .	5390	5496	<b>Bagheria</b>		
Mandamento di Castelbuono.			Castellana . . . . .	1659	1750	Bagheria . . . . .	13272	13309
<b>Castelbuono</b> . . . . .	8467	8502	Sciocca . . . . .	573	590	Aspra . . . . .	755	768
<b>Pollina</b> . . . . .	2178	2204	Calcarelli . . . . .	584	605		14027	14077
	<b>10645</b>	<b>10706</b>	Nociazzi . . . . .	322	329	<b>Casteldaccia</b> . . . . .	2935	2927
Mandamento di Cefalù.				<b>8528</b>	<b>8770</b>	<b>Ficarazzi</b>		
<b>Cefalù</b>			Mand.° di Polizzi Generosa.			Ficarazzi . . . . .	1856	1859
Cefalù . . . . .	13227	13363	<b>Polizzi Generosa</b> . . . . .	<b>7239</b>	<b>7280</b>	Ficarazzelli . . . . .	1125	1125
Sant'Ambrogio . . . . .	557	557					2981	2984
Gibilmanna . . . . .	389	390	Mand.° di S. Mauro Castelverde.			<b>S. Flavia</b>		
	14173	14310	<b>S. Mauro Castelverde</b> . . . . .	<b>5564</b>	<b>5608</b>	Santa Flavia . . . . .	984	986
<b>Campofelice</b> . . . . .	2096	1827				Porticello . . . . .	1926	1949
<b>Lascari</b> . . . . .	1374	1364	CIRCONDARIO . . . . .	<b>93258</b>	<b>94993</b>	Sant'Elia . . . . .	587	597
	<b>17643</b>	<b>17501</b>				Solanto . . . . .	169	167
Mandamento di Collesano.							3666	3699
<b>Collesano</b>			CIRCONDARIO DI CORLEONE.			Mandamento di Carini.	<b>23609</b>	<b>23687</b>
Collesano . . . . .	5374	5879	Mandamento di Bisacchino.			<b>Carini</b>		
Scillato . . . . .	690	689	<b>Bisacchino</b> . . . . .	9602	9616	Carini . . . . .	11667	11490
	6064	6068	<b>Campofiorito</b> . . . . .	1848	1860	Villa Grazia e Zucco . . . . .	370	307
<b>Gratteri</b> . . . . .	2855	3076	<b>Contessa Entellina</b> . . . . .	3430	3293		12037	11797
<b>Isnello</b> . . . . .	3479	3875		<b>14880</b>	<b>14769</b>	<b>Capaci</b> . . . . .	2916	2909
	<b>12398</b>	<b>13019</b>	Mand.° di Chiusa Sclafani.			<b>Cinisi</b> . . . . .	5474	5484
Mandamento di Gangi.			<b>Chiusa Sclafani</b>			<b>Isola delle Femmine</b> . . . . .	1923	1927
<b>Gangi</b> . . . . .	12021	12058	Chiusa Sclafani . . . . .	6879	6878	<b>Terrasini Favarotta</b> . . . . .	6142	6131
<b>Geraci Siculo</b> . . . . .	3754	3783	San Carlo . . . . .	250	233	<b>Torretta</b>		
	<b>15775</b>	<b>15841</b>		7129	7111	Torretta . . . . .	8745	3760
Mand.° di Petralia Soprana.			<b>Giuliana</b> . . . . .	3537	3599	Sferracavallo . . . . .	281	273
<b>Petralia Soprana</b>				<b>10666</b>	<b>10710</b>		4026	4033
Petralia soprana . . . . .	3657	3949	Mandamento di Corleone.				<b>32518</b>	<b>32281</b>
Pianello e Raffo . . . . .	1937	2097	<b>Corleone</b>			<b>Mandamento di Marineo.</b>		
Malpasso . . . . .	1679	1848	Corleone . . . . .	15495	15881	<b>Marineo</b> . . . . .	<b>9631</b>	<b>9673</b>
	7273	7894	Ficuzza . . . . .	191	191			
<b>Buompietro</b>				15686	16072	Mandamento di Mezzojuso.		
Chiesa Gangi . . . . .	726	728	<b>Roccamena</b> . . . . .	1844	1855	<b>Mezzojuso</b>		
Librizzi, Messineo, Alaimo	630	631		<b>17530</b>	<b>17927</b>	Mezzojuso . . . . .	6398	6452
Salerno, Chiarissi, Can-			Mandamento di Prizzi.			Fitalia . . . . .	1285	1289
nati . . . . .	363	378	<b>Prizzi</b> . . . . .	10384	10544		7683	7741
Guarrafia, Piraino . . . . .	304	308		5849	5887	<b>Cefalà Diana</b> . . . . .	1144	1151
Locati . . . . .	965	980	<b>Palazzo Adriano</b> . . . . .	16233	16431	<b>Godrano</b> . . . . .	981	999
	2988	3025		<b>16233</b>	<b>16431</b>	<b>Villafraati</b> . . . . .	3101	3149
	<b>10281</b>	<b>10919</b>	CIRCONDARIO . . . . .	<b>59309</b>	<b>59837</b>		<b>12909</b>	<b>13040</b>



Segue **CIRCOSCRIZIONE DEI MANDAMENTI.**

31 dicembre 1881.

Palermo.

COMUNI E RISPETTIVE FRAZIONI che costituiscono i mandamenti	POPOLAZIONE		COMUNI E RISPETTIVE FRAZIONI che costituiscono i mandamenti	POPOLAZIONE		COMUNI E RISPETTIVE FRAZIONI che costituiscono i mandamenti	POPOLAZIONE	
	pre- sente	resi- dente		pre- sente	resi- dente		pre- sente	resi- dente
Mandamento di Misilmeri.			<b>Villabate</b>			Mandamento di Caccamo.		
<b>Misilmeri</b>			Villabate . . . . .	3001	2983	<b>Caccamo</b> . . . . .	7964	8010
Misilmeri . . . . .	10234	10492	Casale . . . . .	173	173	<b>Sciara</b> . . . . .	2129	2094
Portilla di Mare . . . . .	255	255		3174	3156		<b>10093</b>	<b>10104</b>
	10489	10748		<b>30485</b>	<b>30313</b>			
<b>Belmonte Mezzagno</b> . . . . .	4174	4297	Mandamento di Partinico.			Mandamento di Castronuovo di Sicilia		
<b>S. Maria d'Ogliastro</b> . . . . .	1975	1978	<b>Partinico</b>			<b>Castronuovo di Sicilia</b> . . . . .	<b>4553</b>	<b>4644</b>
	<b>16638</b>	<b>17023</b>	Partinico . . . . .	21253	21190			
Mandamento di Monreale.			Valguarnera . . . . .	207	208			
<b>Monreale</b>			Piarrini . . . . .	54	54			
Monreale . . . . .	14081	14195		21524	21452			
Santicelli e Malpasso . . . . .	1008	1017	<b>Balestrate</b>			Mandamento di Ciminna.		
Rocca . . . . .	769	777	Balestrate . . . . .	2626	2606	<b>Ciminna</b> . . . . .	6442	6446
Boccadifalco . . . . .	2423	2438	Trappeto . . . . .	807	782	<b>Baucina</b> . . . . .	3627	3656
San Martino . . . . .	235	251		3433	3388	<b>Ventimiglia di Sicilia</b> . . . . .	5209	5323
Pioppo . . . . .	1027	1024		6829	6818		<b>15278</b>	<b>15425</b>
	19543	19702	<b>Borgetto</b> . . . . .	814	814	Mand.° di Lercara Friddi.		
<b>Parco</b> . . . . .	4514	4606	<b>Giardinello</b> . . . . .	5453	5484	<b>Lercara Friddi</b> . . . . .	<b>13423</b>	<b>13205</b>
	<b>24057</b>	<b>24308</b>	<b>Montelepre</b> . . . . .	38053	37956			
1° Mandamento di Palermo.						Mand.° di Montemaggiore Belsito.		
Palermo città, in parte (Palazzo Reale) . . . . .	36008	35706	Mand.° di Piana dei Greci.			<b>Montemaggiore Belsito</b> . . . . .	7856	8237
2° Mandamento di Palermo.			<b>Piana dei Greci</b> . . . . .	8849	9033	<b>Aliminusa</b> . . . . .	1439	1464
Palermo città, in parte (Tribunali) . . . . .	38648	37894	<b>S. Giuseppe Jato</b> . . . . .	6579	6579	<b>Caltavuturo</b> . . . . .	5638	5690
3° Mandamento di Palermo.			<b>S. Cristina Gela</b> . . . . .	1345	1335	<b>Sciafani</b> . . . . .	945	968
Palermo città, in parte (Castellammare) . . . . .	32849	32369	<b>S. Cipirello</b> . . . . .	3560	3573		<b>15878</b>	<b>16359</b>
4° Mandamento di Palermo.				<b>20333</b>	<b>20520</b>	Mand.° di Termini Imerese.		
Palermo città, in parte (Monte di Pietà) . . . . .	36328	36113	Mandamento di Ustica.			<b>Termini Imerese</b>	22972	22510
5° Mandamento di Palermo.			<b>Ustica</b> . . . . .	1959	1793	Villaurea . . . . .	176	139
Palermo città, in parte (Molo e sez. mare) . . . . .	50049	48598		<b>427872</b>	<b>425055</b>		23148	22649
Braida, Bocca di Falco . . . . .	3067	3060	CIRCONDARIO DI TERMINI IMERESE.			<b>Altavilla Milicia</b> . . . . .	3582	3531
Zisa e Uditore . . . . .	9742	9721				<b>Cerda</b> . . . . .	4844	4826
Resuttana e S. Lorenzo . . . . .	3905	3914	Mandamento di Alia.			<b>Trabia</b>		
Mondello, Pallavicino e Tom- maso Natale . . . . .	3232	3226	<b>Alia</b> . . . . .	6203	6297	Trabia . . . . .	4976	4993
Mozzomorreale (in parte)	2593	2588	<b>Roccapalumba</b>			San Nicola . . . . .	203	199
	1259	1272	Roccapalumba . . . . .	2952	2943		5179	5192
	<b>73847</b>	<b>72379</b>	Regalgiofoli . . . . .	457	451		<b>36753</b>	<b>36198</b>
6° Mandamento di Palermo.				3409	3394		<b>118702</b>	<b>118737</b>
Palermo città, in parte (Orto botanico) . . . . .	12947	12777	<b>Valledolmo</b> . . . . .	7984	8015		<b>699151</b>	<b>698622</b>
Mozzomorreale (in parte)	2299	2324	<b>Vicari</b> . . . . .	5028	5096			
Branaccio e Conte Fe- derico . . . . .	8269	8262		<b>22624</b>	<b>22802</b>			
Falsomiele e Grazia . . . . .	3796	3794						

(1) Comune di Palermo: popolazione presente abitanti 244991, residente abitanti 241618.

Segue CIRCOSCRIZIONE DEI MANDAMENTI.

Parma.

31 dicembre 1881.

COMUNI E RISPETTIVE FRAZIONI che costituiscono i mandamenti		POPOLAZIONE		COMUNI E RISPETTIVE FRAZIONI che costituiscono i mandamenti		POPOLAZIONE		COMUNI E RISPETTIVE FRAZIONI che costituiscono i mandamenti		POPOLAZIONE	
		pre- sente	resi- dente			pre- sente	resi- dente			pre- sente	resi- dente
<b>PROVINCIA DI PARMA.</b>											
<b>CIRCONDARIO DI BORGO S. DONNINO.</b>			<b>Mandamento di Noceto.</b>								
<b>Mand.° di Borgo San Donnino.</b>			<b>Noceto</b>								
<b>Borgo San Donnino</b>											
Borgo San Donnino . . . . .	4493	4459		Noceto . . . . .	962			Palasone . . . . .	274	275	
Campagna . . . . .	6481	6478		Ghiaje . . . . .	845			Gramignazzo . . . . .	626	645	
	10974	10937		Gavazzoli . . . . .	626	4311		Torricella . . . . .	555	561	
				Boschi . . . . .	459			San Nazzaro . . . . .	443	448	
<b>Salsomaggiore</b>				Sanguinaro . . . . .	1002			Coltaro . . . . .	996	996	
Salsomaggiore . . . . .	854	877		Castelguelfo . . . . .	357				4746	4810	
Bargone . . . . .	963	965		Borghetto . . . . .	566	566		<b>Trecasali</b>			
Salsominore . . . . .	557	568		Costamezzana . . . . .	709	715		Trecasali . . . . .	1498	1555	
Scipione . . . . .	399	399		Pieve Cusignano . . . . .	175	176		S. Quirico con Rivarolo . . . . .	570	579	
Vigoleno, Marzano, Can- gelo . . . . .	837	837		Cella Costamezzana . . . . .	800	797		Ronco Campo Caneto . . . . .	744	775	
Contignaco . . . . .	617	623			6501	6565		Viarelo . . . . .	311	325	
San Vittore . . . . .	667	678							3123	3234	
Banzola . . . . .	152	154		<b>Medesano</b>					12994	13280	
Tabiano . . . . .	683	689		Medesano . . . . .	1680	1716		<b>Mandamento di Soragna.</b>			
	5729	5790		Felegara . . . . .	1018	1043		<b>Soragna</b>			
	16703	16727		Varano de' Marchesi . . . . .	1464	1503		Soragna . . . . .	2337	2615	
<b>Mandamento di Busseto.</b>				Roccalanzona . . . . .	591	609		Castellina Santa Maria . . . . .	394	397	
<b>Busseto</b>					11254	11442		Castellina San Pietro . . . . .	339	340	
Busseto . . . . .	1882	1957		<b>Mand.° di Pellegrino Parmense.</b>				Samboseto al sud . . . . .	47	47	
Consolatice inferiore . . . . .	655	645		<b>Pellegrino Parmense</b>				Carzeto . . . . .	1073	1097	
Consolatice superiore . . . . .	1074	1081		Pellegrino . . . . .	1168	1215		Diolo . . . . .	947	945	
Spigarolo . . . . .	244	246		Mariano . . . . .	377	407			5437	5441	
Prescarolo . . . . .	564	566		Grotta . . . . .	481	483		<b>Mandamento di Zibello.</b>			
Semoriva . . . . .	331	329		Ajone e Besozzola . . . . .	414	433		<b>Zibello</b>			
Sant'Andrea . . . . .	542	543		Iggio . . . . .	963	1051		Zibello . . . . .	1929	1939	
Roncole . . . . .	1384	1379		Rigollo . . . . .	145	159		Pieve Otto Ville . . . . .	1794	1817	
San Rocco . . . . .	523	541		Pozzolo . . . . .	397	415			3723	3756	
Samboseto . . . . .	942	976		Metti . . . . .	1399	1497		<b>Polesine Parmense</b>			
	8141	8263			5344	5660		Polesine . . . . .	1443	1481	
<b>Mandamento di Fontanellato.</b>				<b>Varano de' Melegari</b>				Santa Croce . . . . .	1175	1195	
<b>Fontanellato</b>				Varano . . . . .	444	460		Vidalenzo . . . . .	479	491	
Fontanellato . . . . .	681	689		Viazano . . . . .	357	360			3097	3167	
Ghiara . . . . .	738	746		Riviano . . . . .	171	172		<b>Roccabianca</b>			
Paroletta . . . . .	856	851		Montesalvo . . . . .	231	231		Roccabianca . . . . .	1179	1214	
Priorato . . . . .	391	392		Serravalle . . . . .	410	412		Brenova . . . . .	589	621	
Cannetolo . . . . .	573	579		Vianino . . . . .	634	682		Stagno . . . . .	634	690	
Casalbarbato . . . . .	804	801			2247	2317		Ragazzola . . . . .	1058	1060	
Albareto . . . . .	657	674		<b>Mand.° di S. Secondo Parmense.</b>				Fontanelle . . . . .	1606	1609	
Toccalmatto . . . . .	458	461		<b>S. Secondo Parmense</b>					5066	5194	
Grugno . . . . .	264	276		San Secondo . . . . .	1761	1851			11886	12117	
Parola . . . . .	315	314		Baroni . . . . .	832	846		<b>CIRCONDARIO . . . . .</b>	82629	84022	
	5737	5783		Canale . . . . .	401	406					
<b>Fontevivo</b>				Argine . . . . .	398	389		<b>CIRCONDARIO DI BORGOTARO.</b>			
Fontevivo . . . . .	2127	2216		Copezato . . . . .	52	51		<b>Mandamento di Bedonia.</b>			
Bellena . . . . .	247	252		Ronchetti . . . . .	280	278		<b>Bedonia</b>			
Bianconese . . . . .	426	433		Corticelli . . . . .	240	235		Bedonia . . . . .	1223	1336	
Castelguelfo . . . . .	86	91		Castellicardi . . . . .	481	483		Cavignaga . . . . .	482	621	
	2886	2992		Pizzo . . . . .	291	296		Castagnola . . . . .	444	600	
	8623	8775		Fontanelle . . . . .	389	401		Prato . . . . .	329	412	
					5125	5236		Carniglia . . . . .	565	677	
				<b>Sissa</b>				Montarsiccio . . . . .	389	548	
				Sissa . . . . .	422						
				Sala . . . . .	334	1885					
				Borgonovo . . . . .	379						
				Casalfoschino . . . . .	394						
				Sott'Argine . . . . .	521						

Segue CIRCOSCRIZIONE DEI MANDAMENTI.

31 dicembre 1881.

Parma.

COMUNI E RISPETTIVE FRAZIONI che costituiscono i mandamenti	POPOLAZIONE		COMUNI E RISPETTIVE FRAZIONI che costituiscono i mandamenti	POPOLAZIONE		COMUNI E RISPETTIVE FRAZIONI che costituiscono i mandamenti	POPOLAZIONE	
	pre- sente	resi- dente		pre- sente	resi- dente		pre- sente	resi- dente
Caneso . . . . .	257	367	<b>Albareto di Borgotaro</b>			<b>Mezzani</b>		
Tasola . . . . .	134	148	Albareto . . . . .	744	811	Mezzani inferiore . . . . .	1848	1863
Nociaveglia . . . . .	114	174	San Quirico . . . . .	226	237	Mezzani superiore . . . . .	1303	1308
Chiesiola . . . . .	196	267	Buzzò . . . . .	133	153	Casale . . . . .	609	614
Calice . . . . .	210	271	Gotra . . . . .	367	386	Mezzani Rondani . . . . .	274	274
Casaletto . . . . .	188	275	Campi . . . . .	272	286	Gainago . . . . .	93	33
Masanti . . . . .	258	328	Tombeto . . . . .	202	225		4127	4147
Casalporino . . . . .	138	228	Folta . . . . .	140	159			
Spora . . . . .	176	289	Gropo . . . . .	160	173	<b>Torrile</b>		
Alpe . . . . .	471	555	Cacciarasca . . . . .	314	332	San Polo . . . . .	642	664
Drusco . . . . .	484	681	Codogno . . . . .	259	274	Gainago . . . . .	633	636
Illica . . . . .	221	290	Pieve di Campi . . . . .	348	390	San Siro . . . . .	730	746
Romezano . . . . .	226	349	Montegropo . . . . .	475	577	Sant'Andrea . . . . .	599	616
Cornolo . . . . .	350	738		3640	4003	Torrile . . . . .	619	632
Strepeto . . . . .	185	229					3223	3294
Scopolo . . . . .	304	427	<b>Valmozzola</b>				<b>14413</b>	<b>14437</b>
	7344	9755	Gusaliggio . . . . .	950	1003	<b>Mandamento di Corniglio.</b>		
<b>Compiano</b>			Mariano . . . . .	364	373	<b>Corniglio</b>		
Compiano . . . . .	458	483	Branzone . . . . .	330	333	Corniglio . . . . .	834	955
Barbigarezza . . . . .	172	188	San Siro . . . . .	92	93	Villua . . . . .	149	173
Strela . . . . .	596	679	San Martino . . . . .	427	450	Vestana . . . . .	207	265
Cereseto . . . . .	539	637		2163	2252	Ballone . . . . .	370	471
	1765	1987		<b>13132</b>	<b>14020</b>	Canetolo . . . . .	198	247
<b>Tornolo</b>			<b>CIRCONDARIO . . . . .</b>	<b>32190</b>	<b>37351</b>	Grajana . . . . .	260	340
Tornolo . . . . .	347	423				Agna . . . . .	282	364
Isola . . . . .	300	257	<b>CIRCONDARIO DI PARMA.</b>			Grammatica . . . . .	140	185
Tarsogno . . . . .	1346	1583	<b>Mandamento di Calestano.</b>			Marra . . . . .	215	256
Casale . . . . .	408	497	<b>Calestano</b>			Petrignacola . . . . .	302	327
Codorso . . . . .	99	117	Calestano . . . . .	927	1027	Sanna . . . . .	151	159
Giuncareggio . . . . .	87	116	Canesano . . . . .	113	132	Mossale . . . . .	204	261
Santa Maria del Tarò . . . . .	918	1153	Fragno . . . . .	360	396	Roccaferrara . . . . .	173	205
	3505	4246	Vigolone . . . . .	197	224	Bosco . . . . .	548	620
	<b>12614</b>	<b>15988</b>	Ramiano . . . . .	235	252	Sesta inferiore . . . . .	132	168
<b>Mandamento di Bereeto.</b>			Marzolarà . . . . .	341	374	Pugnetolo . . . . .	117	125
<b>Bereeto</b>			Ravarano . . . . .	475	572	Vestola . . . . .	111	124
Bereeto . . . . .	1845	2026	Vallerano . . . . .	123	132	Signatico . . . . .	163	182
Fugazzolo . . . . .	567	680	Casaselvatica . . . . .	429	494	Beduzzo . . . . .	685	777
Bergotto . . . . .	542	645		3200	3603		5241	6204
Roccaprebalza . . . . .	336	367	<b>Lesignano di Palmia</b>			<b>Monchio</b>		
Castellonchio . . . . .	347	397	Selva del Rocchetto . . . . .	716	781	Monchio . . . . .	406	477
Valbona . . . . .	413	528	Cassio . . . . .	436	596	Ceda . . . . .	159	175
Pagazzano . . . . .	394	441	Corniana . . . . .	367	409	Lugagnano . . . . .	269	335
Corchia . . . . .	163	194	Casola . . . . .	313	380	Pianadetto . . . . .	206	243
Casacca . . . . .	163	174	Terenzo . . . . .	233	269	Casarola . . . . .	197	230
Lozola . . . . .	480	579	Bardone . . . . .	404	444	Trefumi . . . . .	226	287
Pietramogolana . . . . .	408	440	Lesignano di Palmia . . . . .	176	204	Cozzanello . . . . .	102	114
Gorro . . . . .	206	230	Marzano . . . . .	156	158	Riana . . . . .	179	226
Belforte . . . . .	580	642	Cella di Palmia . . . . .	131	134	Rimagna . . . . .	196	159
	<b>6444</b>	<b>7343</b>	Sivizzano . . . . .	251	265	Valditacca . . . . .	222	272
<b>Mandamento di Borgotaro.</b>				3243	3640	Vecciatuca . . . . .	153	205
<b>Borgotaro</b>				<b>6443</b>	<b>7243</b>	Rigoso . . . . .	61	79
Borgotaro . . . . .	2918	3079	<b>Mandamento di Colorno.</b>			Anneta . . . . .	98	104
Brunelli . . . . .	434	455	<b>Colorno</b>				2394	2906
San Martino . . . . .	166	170	Colorno borgata . . . . .	2451	2409	<b>Palanzano</b>		
Rovinaglia . . . . .	269	301	Colorno campagna . . . . .	1539	1517	Ruzzano . . . . .	192	199
San Vincenzo . . . . .	250	259	Vedole . . . . .	488	489	Ranzano . . . . .	384	394
San Pietro . . . . .	329	332	Mezzano superiore . . . . .	286	286	Pratopiano . . . . .	105	104
Valdena . . . . .	376	405	Copermio . . . . .	810	820	Lalatta . . . . .	114	128
Porcigatone . . . . .	568	641	Mezzano Rondani . . . . .	456	460	Caneto . . . . .	155	188
Caffaraccia . . . . .	312	330	Sacca . . . . .	495	470	Trevignano . . . . .	148	170
Pontolo . . . . .	314	322	Sanguigna . . . . .	538	545	Zibana . . . . .	174	209
Baselica . . . . .	770	833		7063	6996	Palanzano . . . . .	405	456
Tiedoli . . . . .	623	638				Vairo superiore . . . . .	142	158
	7329	7765				Vairo inferiore . . . . .	79	88
						Nirone . . . . .	174	222
						Valcieca . . . . .	136	162
						Vaestano . . . . .	180	190
						Selvanizza . . . . .	66	67
							<b>2452</b>	<b>2735</b>

Segue CIRCOSCRIZIONE DEI MANDAMENTI.

Parma.

31 dicembre 1881.

COMUNI RISPETTIVE FRAZIONI che costituiscono mandamenti	POPOLAZIONE		COMUNI E RISPETTIVE FRAZIONI che costituiscono i mandamenti	POPOLAZIONE		COMUNI E RISPETTIVE FRAZIONI che costituiscono i mandamenti	POPOLAZIONE	
	pre- sente	resi- dente		pre- sente	resi- dente		pre- sente	resi- dente
<b>Tizzano Val Parma</b>			Tordenaso. . . . .	352	369	Baganzolino. . . . .	124	110
Tizzano. . . . .	739	782	Antesica. . . . .	240	259	Ravadese. . . . .	962	960
Albizzano. . . . .	324	348	Riano. . . . .	244	262	Castelnovo. . . . .	208	206
Anzolla. . . . .	207	242	Cozzano. . . . .	426	508	Pizzolese. . . . .	273	272
Capoponte. . . . .	138	145		5988	6298	San Polo. . . . .	113	111
Carobbio. . . . .	231	279	<b>Felino</b>				4124	4113
Casa Galvana. . . . .	123	159	Felino. . . . .	1318	1337	<b>Sorbolo</b>		
Casola. . . . .	172	204	San Michele di Tiorre. . . . .	743	774	Sorbolo. . . . .	1342	1348
Cereto. . . . .	285	310	San Michele de'Gatti. . . . .	178	182	Casaltono. . . . .	302	307
Isola. . . . .	91	106	Barbiano. . . . .	452	458	Ramoscello. . . . .	503	487
Madurera. . . . .	232	233	Cevola. . . . .	154	158	Frassinara. . . . .	173	176
Moragnano. . . . .	216	235	Sant'Ilario di Baganza. . . . .	484	494	Enzano. . . . .	482	494
Musiara superiore. . . . .	189	242		3329	3403	Bogoliese. . . . .	178	181
Musiara inferiore. . . . .	157	179		9317	9701	Coenzo. . . . .	800	802
Pietta. . . . .	74	81					3780	3795
Reno. . . . .	432	488					15614	15894
Rusino. . . . .	140	143						
	3740	4166						
	13827	16011						
<b>Mand.° di Fornovo di Taro.</b>			<b>1° Mand.° di Parma</b>			<b>Mandamento</b>		
<b>Fornovo di Taro</b>			(Sud)			di San Pancrazio Parmense		
Fornovo. . . . .	984	1021	Parma città, in parte			(con sede a Parma).		
Vizzola. . . . .	158	161	(sestieri 1° e 2°, 5° in	23821	23079	<b>S. Pancrazio Parmense</b>		
Respiccio. . . . .	144	150	parte e 6°). . . . .	60	60	San Pancrazio. . . . .	623	640
Piantonia. . . . .	580	612	Suburbio (Mariana. . . . .	56	56	Fradore. . . . .	528	573
Ozzano. . . . .	456	464	Castelletto. . . . .	178	180	Vigolante. . . . .	385	402
Neviano dei Rossi. . . . .	644	666	Vigheffio e Anto- gnano. . . . .	24115	23375	Eja. . . . .	572	584
Svizzano. . . . .	429	461				Valera. . . . .	913	944
Citerna. . . . .	165	177	<b>2° Mand.° di Parma</b>			Vicofertile. . . . .	614	614
	3560	3712	(Nord)			Vigheffio. . . . .	657	662
<b>Sala Baganza</b>			Parma città, in parte				4292	4419
Sala Baganza. . . . .	1700	1678	(sestieri 3° e 4°, e 5°	20671	19750	<b>Collecchio</b>		
Majatico. . . . .	245	246	in parte). . . . .			Collecchio. . . . .	2185	2215
San Vitale di Baganza. . . . .	887	906	Suburbio (Vicopò, Ugozzolo e			Giarola e Talignano. . . . .	261	266
Talignano. . . . .	408	421	S. Lazzaro Par- mense. . . . .	149	152	Gajano. . . . .	589	600
	3240	3251	S. Leonardo. . . . .	253	249	Madregolo e Vicofertile. . . . .	653	675
<b>Solignano</b>			Golese. . . . .	29	27	San Martino. . . . .	360	362
Solignano. . . . .	558	584		21102	20178	Vigheffio e Lemignano. . . . .	438	435
Fosio. . . . .	298	323					4486	4553
Oriano. . . . .	279	288	<b>Mandamento</b>			<b>Golese</b>		
Prelerna. . . . .	359	396	di S. Donato S. Lazzaro Parmense			Baganzola. . . . .	490	506
Specchio. . . . .	639	650	(con sede a Parma).			Cervara. . . . .	535	543
Carpadasco. . . . .	212	219	<b>S. Lazzaro Parmense</b>			Castelnovo. . . . .	398	400
Rubbiano. . . . .	184	190	San Lazzaro. . . . .	1072	1103	Vicomero. . . . .	422	417
	2529	2650	Casello. . . . .	166	180	Viarolo. . . . .	580	574
<b>Varsi</b>			San Prospero. . . . .	1364	1400	Roncopascolo. . . . .	252	240
Varsi. . . . .	914	961	Martorano. . . . .	501	523	Fognano. . . . .	130	130
Villora. . . . .	183	200	Malandriano. . . . .	566	591	Cornocchio. . . . .	674	694
Roccararsi. . . . .	362	376	Marano. . . . .	662	683		3479	3504
Contile (in parte). . . . .	580	609	Porporano. . . . .	585	602	<b>Vigatto</b>		
Pessola. . . . .	586	630	Mariano. . . . .	429	455	Vigatto. . . . .	1031	1033
Tosca. . . . .	576	597	Marore. . . . .	360	368	Alberi. . . . .	362	356
Pietrarada. . . . .	217	245	Coloreto. . . . .	290	293	Antognano. . . . .	419	413
	3418	3613	Beneceto. . . . .	519	547	Gajone. . . . .	424	430
	12747	13231	Casalbaroncolo. . . . .	545	556	San Ruffino. . . . .	262	268
<b>Mandamento di Langhirano.</b>			San Donato. . . . .	170	170	Carignano. . . . .	831	829
<b>Langhirano</b>			Casaltono. . . . .	221	236	Corcagnano. . . . .	479	481
Langhirano. . . . .	1258	1281	Vicopò. . . . .	260	279	Panocchia. . . . .	998	997
Mattaleto. . . . .	400	415		7710	7986		4806	4807
Manzano. . . . .	205	207	<b>Cortile San Martino</b>				17063	17283
Vidiana. . . . .	130	133	San Leonardo. . . . .	477	469	<b>Mandamento di Traversetolo.</b>		
Torrechiara. . . . .	534	567	Ugozzolo. . . . .	333	339	<b>Traversetolo</b>		
Quinzano. . . . .	172	179	Vicopò. . . . .	302	313	Traversetolo. . . . .	1239	1357
Cattabiano. . . . .	121	129	Moletolo. . . . .	385	373	Guardasone. . . . .	423	421
Castignano. . . . .	828	878	Paradigma. . . . .	513	516	Vignale. . . . .	610	644
Strognano. . . . .	249	252	Pedrignano. . . . .	434	435	Bannone. . . . .	468	479
Casatico. . . . .	319	329				Mamiano. . . . .	681	693
Tiore. . . . .	81	78				Cazzola. . . . .	323	309
Arola. . . . .	429	452				Torre e Svizzano. . . . .	332	351

(1) Comune di Parma: popolazione presente abitanti 45217, residente abitanti 43553.

Segue CIRCOSCRIZIONE DEI MANDAMENTI.

31 dicembre 1881.

Parma — Pavia.

COMUNI E RISPETTIVE FRAZIONI che costituiscono i mandamenti	POPOLAZIONE		COMUNI E RISPETTIVE FRAZIONI che costituiscono i mandamenti	POPOLAZIONE		COMUNI E RISPETTIVE FRAZIONI che costituiscono i mandamenti	POPOLAZIONE	
	pre- sente	resi- dente		pre- sente	resi- dente		pre- sente	resi- dente
<b>Lesignano de' Bagni</b>			Basilicogojano . . . . .	1180	1225	Sasso . . . . .	230	245
Santa Maria del Piano . . . . .	628	656	Basilica Nova . . . . .	1481	1535	Orzale . . . . .	74	73
Lesignano de'Bagni . . . . .	433	428	Monticelli . . . . .	733	758	Mediano . . . . .	125	129
Stadirano . . . . .	284	296		4319	4485	Cedogno . . . . .	258	290
Rivalta . . . . .	281	288	<b>Neviano degli Arduini</b>			Campora . . . . .	329	339
Mulazzano . . . . .	796	825	Neviano degli Arduini . . . . .	732	772	Vezzano . . . . .	356	364
Faviano . . . . .	353	374	Provazzano . . . . .	235	256	Cerctolo . . . . .	168	174
San Michele Cavana . . . . .	532	540	Urzano . . . . .	564	598	Seurano . . . . .	866	902
Orzale . . . . .	45	45	Lupazzano . . . . .	234	247		639	6373
	3332	3452	Mozzano . . . . .	257	263		<b>17846</b>	<b>18567</b>
			Bazzano . . . . .	819	883	<b>CIRCONDARIO . . . . .</b>	<b>152487</b>	<b>155920</b>
<b>Montechiarugolo</b>			Antreola . . . . .	203	213			
Montechiarugolo . . . . .	490	450	Castione de'Baratti . . . . .	363	380	<b>PROVINCIA . . . . .</b>	<b>267306</b>	<b>277293</b>
Tortiano . . . . .	495	517	Lodrignano . . . . .	136	145			
			Castelmozzano . . . . .	90	94			

PROVINCIA DI PAVIA.

CIRCONDARIO DI BOBBIO.

Mandamento di Bobbio.		
<b>Bobbio</b>		
Bobbio . . . . .	1967	2005
Roncofreddo . . . . .	157	157
Cadelmonte . . . . .	282	285
Degara . . . . .	226	229
Piancasale . . . . .	235	244
San Salvatore . . . . .	184	189
Moglia . . . . .	90	93
San Cristoforo . . . . .	258	258
Dezza . . . . .	98	103
Horazze . . . . .	174	174
Brugnoli . . . . .	86	86
Cà dei Draghi . . . . .	347	351
Zanacchi . . . . .	181	181
Ceci . . . . .	260	280
	4545	4635
<b>Corte Brugatella</b>		
Confiente . . . . .	146	147
Marsaglia . . . . .	98	95
Lago . . . . .	120	128
Brugnello . . . . .	89	87
Rossarola . . . . .	84	87
Carana . . . . .	84	90
Lencino . . . . .	83	85
Montazzolo . . . . .	120	119
Pieve . . . . .	95	101
	914	939
<b>Pregola</b>		
Pregola . . . . .	297	358
Cencerato, Barostro e Val- formosa . . . . .	402	505
Corbesassi, Ponti e Corte- vezzo . . . . .	560	582
Colleri . . . . .	297	318
Feligara . . . . .	328	333
Lama e Pratulungo . . . . .	303	322
	2187	2418
<b>Romagnese</b>		
Castello, Picchi, Saliceto, Ariore e Villa . . . . .	463	469
Costa, Crevani, Pradeco- sta, Colombini, Grotta, Cà de' Rocchi, Cà dei Mori, Bregni, Orzio . . . . .	582	593

Mandamento di Ottone.		
<b>Ottone</b>		
Ottone . . . . .	353	388
Ottone soprano . . . . .	186	206
La Cà . . . . .	60	70
Toveraja . . . . .	71	78
Gramizzola . . . . .	200	249
Croce . . . . .	40	49
Rettagliata . . . . .	41	53
Cattributione . . . . .	66	78
Strassera . . . . .	33	46
Campi . . . . .	119	133
Cà de' Cuccoli . . . . .	59	41
Cabosa . . . . .	51	63
Truzzi . . . . .	35	49
Valzegiara . . . . .	68	99
Traschio . . . . .	62	68
Santa Maria . . . . .	26	34
Lozo . . . . .	98	113
Tartago . . . . .	95	117
Belnome . . . . .	186	208
Artana . . . . .	168	202
Suzzi . . . . .	111	188
Pezzonero . . . . .	17	32
Bogli . . . . .	271	399
Bertone . . . . .	135	185
Barchi . . . . .	187	242
Bertassi . . . . .	211	259
Campo Molino . . . . .	31	34
Moglia . . . . .	74	99
Frassi . . . . .	89	114
Fabbrica . . . . .	58	77
Orezzoli . . . . .	442	482
	3624	4458
<b>Cerignale</b>		
Cerignale . . . . .	372	397
Carisasca . . . . .	298	322
Selva . . . . .	343	392
	1013	1111

Mandamento di Fascia.		
<b>Fascia</b>		
Carpeneto . . . . .	123	182
Fascia . . . . .	218	318
Cassingheno . . . . .	198	260
	539	760
<b>Fontanigorda</b>		
Fontanigorda . . . . .	790	1013
Casoni . . . . .	434	472
Canale . . . . .	284	330
	1508	1815
<b>Gorreto</b>		
Gorreto . . . . .	163	176
Borgo . . . . .	46	60
Fontanarossa . . . . .	394	454
Varni . . . . .	120	174
Alpe . . . . .	218	307
	941	1171
<b>Rondanina</b>		
Rondanina . . . . .	194	256
Giardino . . . . .	44	53
Fontanasse . . . . .	29	48
Retezzo . . . . .	52	82
Gorreto . . . . .	26	43
Costalunga . . . . .	38	51
Conno dell'Avena . . . . .	56	69
	439	602
<b>Rovegno</b>		
Rovegno . . . . .	218	254
Zerbo . . . . .	81	105
Cuneo . . . . .	21	26
Valle . . . . .	74	83
Poggio . . . . .	60	68
Isola . . . . .	146	141
Loco di sotto . . . . .	152	189
Loco di sopra . . . . .	90	105
Loco dei Carcelli . . . . .	44	51
Loco dei Cotti . . . . .	42	54
Moglia . . . . .	26	28
Spesica . . . . .	43	44
Garbarino . . . . .	139	156
Pietranera . . . . .	135	168
Foppiano . . . . .	94	113
Casanova . . . . .	485	525
	1850	2110

Segue CIRCOSCRIZIONE DEI MANDAMENTI.

Pavia.

31 dicembre 1881.

COMUNI E RISPETTIVE FRAZIONI che costituiscono i mandamenti	POPOLAZIONE		COMUNI E RISPETTIVE FRAZIONI che costituiscono i mandamenti	POPOLAZIONE		COMUNI E RISPETTIVE FRAZIONI che costituiscono i mandamenti	POPOLAZIONE	
	pre- sente	resi- dente		pre- sente	resi- dente		pre- sente	resi- dente
<b>Zerba</b>			<b>Val di Nizza</b>			<b>Cozzo</b>		
Zerba . . . . .	339	402	Poggio Ferrato . . . . .	194	212	Cozzo . . . . .	940	929
Cerreto . . . . .	217	292	Monte . . . . .	182	205	Cassinazza . . . . .	117	115
Vezimo . . . . .	248	288	Casadello Schiavo . . . . .	228	244	Buscajolo . . . . .	135	126
Pej . . . . .	261	335	Costa . . . . .	47	48	Cassinetta . . . . .	171	167
Samboneto . . . . .	156	178	Paravello . . . . .	182	191		1363	1337
	1221	1495	Ovamala . . . . .	103	112	<b>Langosco</b>		
	<b>11135</b>	<b>13532</b>	Celletta . . . . .	83	86	Langosco . . . . .	1524	1528
<b>Mandamento di Varzi.</b>			Mossago . . . . .	97	101	Bosco . . . . .	103	103
			Cassano superiore . . . . .	48	49	Palazzo . . . . .	219	220
				1164	1248	San Paolo . . . . .	98	98
<b>Varzi</b>				<b>9085</b>	<b>9776</b>	Isola . . . . .	81	81
Varzi . . . . .	1858	1897	<b>Mandamento di Zavattarello.</b>			Linea . . . . .	50	50
Albareto . . . . .	47	47				Inguidia . . . . .	37	37
Rosara . . . . .	165	165					2112	2117
Bognassi . . . . .	182	198	<b>Zavattarello</b>			<b>Rosasco</b>		
Santa Cristina . . . . .	142	157	Zavattarello . . . . .	872	914	Rosasco . . . . .	2144	2152
Pietragavina . . . . .	332	307	Ossenisio . . . . .	290	319	Rivoltella . . . . .	429	431
Casa Fiori . . . . .	108	154	Castignoli . . . . .	138	140		2573	2583
Castano . . . . .	130	123	Cassine superiori . . . . .	218	225	<b>Terrasa.</b>		
Carro . . . . .	47	49	Tovazza . . . . .	218	218		334	338
Bosmenso . . . . .	156	161	Rossone . . . . .	109	109		<b>11950</b>	<b>12037</b>
Monteforte . . . . .	66	64		1845	1925	<b>Mandamento di Gambolò.</b>		
	3233	3325	<b>Caminata</b>			<b>Gambolò</b>		
<b>Bagnaria</b>			Caminata . . . . .	488	502	Gambolò . . . . .	5197	5226
Bagnaria . . . . .	276	313	Moncasacco, Canova . . . . .	126	129	Garbana . . . . .	979	1017
Casa Massone . . . . .	47	56		614	631	Remondò . . . . .	600	610
Casa Galeotti . . . . .	165	175	<b>Fortunago</b>			Stradella . . . . .	492	503
Moglia . . . . .	102	108	Fortunago . . . . .	212	217		7268	7386
Coriola . . . . .	28	33	Gravenago . . . . .	79	79	<b>Borgo San Siro.</b>		
Motti . . . . .	33	40	Sant'Eusebio . . . . .	221	226		1307	1316
Livelli . . . . .	197	135	Costa Cavalieri . . . . .	206	200	<b>Tromello</b>		
	848	920	Costa Galeazzi . . . . .	157	157	Tromello . . . . .	4415	4416
<b>Cella di Bobbio</b>				875	879	Torazza . . . . .	604	601
Cignolo . . . . .	176	192	<b>Ruino</b>				5019	5017
Cegni . . . . .	213	357	Ruino . . . . .	261	267	<b>Mandamento di Garlasco.</b>		
Castillaro . . . . .	214	235	Pometo . . . . .	485	489	<b>Garlasco</b>		
Cella, Poggio e San Mi- chele . . . . .	177	185	Torre d'Albera . . . . .	238	242	Garlasco . . . . .	5556	5661
Nivione . . . . .	229	232	Canavera . . . . .	140	143	Cascina Reale . . . . .	633	627
Casa Bertella . . . . .	126	123		1124	1141	San Biagio . . . . .	710	722
Capo Selva . . . . .	133	141	<b>S. Albano di Bobbio</b>			Cascina Baraggia . . . . .	401	392
Negruzzo . . . . .	202	288	Sant'Albano . . . . .	425	454		7300	7402
Casal Staffora . . . . .	142	205	Monte Acuto . . . . .	177	193	<b>Dorno.</b>		
	1712	1965		602	647		4670	4737
<b>Menconico</b>			<b>Trebecco . . . . .</b>	<b>342</b>	<b>360</b>	<b>Gropello Lomellino . . . . .</b>	<b>4253</b>	<b>4320</b>
Menconico . . . . .	137	146	<b>Valverde</b>			<b>Zerbolò</b>		
Carrobiolo . . . . .	163	173	Casa Mombelli . . . . .	560	558	Zerbolò . . . . .	1289	1278
Riva . . . . .	81	101	Calghera inferiore . . . . .	218	236	Sedone . . . . .	252	221
Varsaja . . . . .	144	159	Casa d'Agosto . . . . .	141	153	Parasacco . . . . .	664	660
Collegio . . . . .	159	177		919	947		2205	2159
Pornago . . . . .	44	47		<b>6321</b>	<b>6530</b>	<b>Mandamento di Gravellona.</b>		
Montemartino . . . . .	112	131	<b>CIRCONDARIO . . . . .</b>	<b>36210</b>	<b>39893</b>		<b>18428</b>	<b>18618</b>
Costa Montemartino . . . . .	125	141	<b>CIRCONDARIO DI MORTARA.</b>					
Girola . . . . .	82	84	(LOMELLINA).					
San Pietro Casasco . . . . .	111	118	Mand. di Candia Lomellina . . . . .					
	1158	1277	<b>Candia Lomellina . . . . .</b>	<b>3037</b>	<b>3091</b>			
<b>Sagliano di Crenna</b>			<b>Castelnovetto</b>					
Pilastrì . . . . .	135	140	Castelnovetto . . . . .	2001	2035			
Casa Gajotti . . . . .	67	68	Celpenchio . . . . .	530	536			
Buschi . . . . .	80	85		2531	2571			
Casa sparse . . . . .	35	35						
	317	328						
<b>S. Margherita di Bobbio</b>								
Santa Margherita . . . . .	94	102						
Casanova di destra . . . . .	58	57						
Casanova di sinistra . . . . .	132	152						
Vendemiassi . . . . .	73	76						
Massinigo . . . . .	78	83						
Sala . . . . .	68	78						
Fego . . . . .	150	165						
	653	713						

Segue CIRCOSCRIZIONE DEI MANDAMENTI.

31 dicembre 1881.

Pavia.

COMUNI E RISPETTIVE FRAZIONI che costituiscono i mandamenti		POPOLAZIONE		COMUNI E RISPETTIVE FRAZIONI che costituiscono i mandamenti		POPOLAZIONE		COMUNI E RISPETTIVE FRAZIONI che costituiscono i mandamenti		POPOLAZIONE	
		pre- sente	resi- dente			pre- sente	resi- dente			pre- sente	resi- dente
<b>Cassolo Nuovo</b>				<b>Cairo Lomellino . . . . .</b>	518	518		<b>Mand.º di Sartirana di Lomellina.</b>			
Cassolo Nuovo . . . . .	4221	5060		<b>Gallivola . . . . .</b>	910	901		<b>Sartirana di Lomellina . .</b>	4422	4374	
Villareale . . . . .	306	312		<b>Gambarana</b>				<b>Breme . . . . .</b>	2910	2911	
Villanova . . . . .	417	409		Gambarana . . . . .	640	642		<b>Valle Lomellina . . . . .</b>	3946	3939	
	5644	5781		San Martino . . . . .	252	253		<b>Zeme</b>			
<b>Cilavegna . . . . .</b>	4058	4130		Cambiò . . . . .	254	259		Zeme al nord . . . . .	991	992	
	<b>12581</b>	<b>12787</b>			1146	1154		Zeme al sud . . . . .	1600	1615	
<b>Mandamento di Mede.</b>				<b>Mezzana Bigli</b>				Casale Marza . . . . .	275	259	
<b>Mede</b>				Mezzana Bigli . . . . .	1852	1384			2866	2866	
Mede . . . . .	5725	5843		Messora . . . . .	117	119		<b>14144</b>	<b>14080</b>		
Tortorolo . . . . .	436	437		Colonna . . . . .	170	170		<b>Mandamento di Vigevano.</b>			
Parsano . . . . .	287	289		Terzo . . . . .	239	304		<b>Vigevano</b>			
Ragnera . . . . .	335	320		Casoni Beroni . . . . .	362	371		Vigevano . . . . .	14794	15065	
	6783	6889		Balossa . . . . .	800	825		Sforzesca . . . . .	1539	1612	
<b>Castellaro de' Giorgi . . .</b>	646	647			3100	3173		Fogliano Morsella . . . . .	1193	1202	
<b>Frascarolo</b>				<b>Suardi</b>				Piccolini . . . . .	1935	1955	
Frascarolo . . . . .	2166	2197		Suardi . . . . .	1692	1710		Bucella . . . . .	575	582	
Abbazia . . . . .	236	240		Santa Maria . . . . .	150	153			<b>20096</b>	<b>20416</b>	
	2402	2437			1842	1863		<b>CIRCONDARIO . . . . .</b>	<b>156491</b>	<b>15789</b>	
<b>Goido . . . . .</b>	525	527			<b>11223</b>	<b>11405</b>					
<b>Lomello . . . . .</b>	3247	3299		<b>Mandamento di Robbio.</b>							
<b>Semiana . . . . .</b>	1351	1359		<b>Robbio . . . . .</b>	5345	5330		<b>CIRCONDARIO DI PAVIA.</b>			
<b>Torre Beretti . . . . .</b>	878	885		<b>Ceretto Lomellino . . . . .</b>	844	844		<b>Mandamento di Belgiojoso.</b>			
<b>Velezzo Lomellina</b>				<b>Confienza . . . . .</b>	2917	2945		<b>Belgiojoso</b>			
Velezzo . . . . .	202	206		<b>Nicorvo . . . . .</b>	1098	1103		Belgiojoso . . . . .	3796	3823	
Pieve Velezzo . . . . .	281	282		<b>Palestro</b>				Santa Margherita . . . . .	507	512	
Campalestro . . . . .	279	275		Palestro . . . . .	2529	2496		Zagonara . . . . .	254	254	
	762	763		Pizza . . . . .	576	571			4557	4589	
<b>Villa Biscossi . . . . .</b>	373	370			3105	3067		<b>Albuzzano</b>			
	<b>16967</b>	<b>17176</b>		<b>S. Angelo di Lomellina . .</b>	1227	1227		Albuzzano, Alperolo e			
<b>Mandamento di Mortara.</b>					<b>14536</b>	<b>14516</b>		Torre d'Astari . . . . .	1563	1604	
<b>Mortara</b>				<b>Mandamento</b>				Vigalfo . . . . .	230	227	
Mortara . . . . .	6783	6763		di S. Giorgio di Lomellina.				Barona . . . . .	590	599	
Madonna del Campo . . . .	405	402		<b>S. Giorgio di Lomellina</b>					2383	2430	
Casoni Sant'Albino . . . . .	897	911		San Giorgio di Levante . . . .	1392	1400		<b>Ceranova . . . . .</b>	546	558	
	8085	8076		San Giorgio a ponente . . . .	2003	2010		<b>Cura Carpignano</b>			
<b>Albonese . . . . .</b>	1165	1177			3395	3410		Cura Carpignano . . . . .	708	732	
<b>Castello d'Agogna . . . . .</b>	886	877		<b>Cernago . . . . .</b>	1497	1537		Calignano . . . . .	594	616	
<b>Parona</b>				<b>Olevano di Lomellina . . .</b>	1679	1667		Vimanone . . . . .	355	360	
San Siro . . . . .	988	1033		<b>Ottobiano</b>					1659	1708	
San Pietro . . . . .	1104	1131		Ottobiano . . . . .	2542	2578		<b>Filighera</b>			
	2092	2164		Fabbrica . . . . .	160	164		Filighera . . . . .	899	915	
	<b>12228</b>	<b>12294</b>		Casa Bozzani . . . . .	24	24		Montesano . . . . .	296	298	
<b>Mandamento di Pieve del Cairo.</b>				Cascina Pallavicina . . . . .	184	181			1195	1213	
<b>Pieve del Cairo</b>				Molino dei Prati . . . . .	196	189		<b>Fossarmato</b>			
Pieve del Cairo . . . . .	2941	3082			3106	3136		Fossarmato . . . . .	388	390	
Cassine nuove . . . . .	525	525		<b>Valeggio . . . . .</b>	1067	1082		Prado . . . . .	272	274	
Gallia . . . . .	241	239			<b>10744</b>	<b>10832</b>		Cà della Terra . . . . .	502	510	
	3707	3796							1162	1174	
								<b>Lardirago . . . . .</b>	1349	1380	

Segue CIRCOSCRIZIONE DEI MANDAMENTI.

Pavia.

31 dicembre 1881.

COMUNI E RISPETTIVE FRAZIONI che costituiscono i mandamenti	POPOLAZIONE		COMUNI E RISPETTIVE FRAZIONI che costituiscono i mandamenti	POPOLAZIONE		COMUNI E RISPETTIVE FRAZIONI che costituiscono i mandamenti	POPOLAZIONE	
	pre- sente	resi- dente		pre- sente	resi- dente		pre- sente	resi- dente
<b>Linarolo</b>			<b>Marcignago</b>			<b>Sommo</b>		
Linarolo . . . . .	1255	1230	Marcignago . . . . .	1156	1184	Sommo . . . . .	1102	1097
Ospitaletto . . . . .	192	197	Brusata, Remondò e Mon- tagnola . . . . .	172	171	San Fedele . . . . .	312	310
Vaccarizza . . . . .	375	384	Divisa . . . . .	114	114	Ronchi . . . . .	277	272
San Leonardo . . . . .	494	501	Molino Vecchio e Cassi- netta . . . . .	145	145	Luisiana . . . . .	214	191
	2316	2342	Calignago, Agostera e Co- lombarola . . . . .	208	207		1905	1870
				1795	1821	<b>Travacò Siccomario</b>		
<b>Marzano</b>			<b>Rognano</b>			Travacò . . . . .	1187	1238
Marzano . . . . .	515	518	Rognano . . . . .	247	251	Mezzano Siccomario . . . . .	718	739
Castel Lambro . . . . .	258	265	Soncino . . . . .	333	332		1905	1977
Spirago . . . . .	184	186	Villanasca . . . . .	198	200	<b>Villanova d'Ardenghi . . . . .</b>	776	787
Gattinara . . . . .	271	270		778	783	<b>Zinasco</b>		
	1228	1239	<b>Torriano</b>			Zinasco vecchio . . . . .	1121	1128
<b>Roncaro</b>			Torriano . . . . .	343	350	Sairano . . . . .	1232	1237
Roncaro . . . . .	531	527	Tirogno e Siccomario . . . . .	128	133	Zinasco nuovo . . . . .	1095	1095
Case Nove . . . . .	72	74	Fiamberta . . . . .	60	62	Bombardone . . . . .	627	623
	603	601	Samperone e Cassinazza . . . . .	458	477		4075	4083
<b>S. Alessio con Vialone . . . . .</b>	661	671		989	1022	<b>15198</b>	<b>15309</b>	
<b>Valle Salimbene . . . . .</b>	755	758	<b>Trivolzio . . . . .</b>	982	994	Mandamento di Corte Olona . . . . .		
<b>Vistarino</b>			<b>Trovo</b>			<b>Corte Olona . . . . .</b>	2099	2145
Vistarino . . . . .	702	713	Trovo . . . . .	613	648	<b>Badia . . . . .</b>	583	603
Vivente . . . . .	431	426	Trovo, Melghera e Pal- lavicina . . . . .	414	420	<b>Chignolo Po</b>		
Buttirago . . . . .	111	111		1027	1068	Chignolo Po . . . . .	3006	3026
	1244	1250	<b>Turago Bordone . . . . .</b>	578	586	Camatta . . . . .	1479	1487
	<b>19658</b>	<b>19913</b>	<b>Vellezzo Bellini</b>			Alberone . . . . .	550	554
Mandamenti di Bereguardo . . . . .			Vellezzo Bellini . . . . .	508	527		5035	5067
<b>Bereguardo</b>			Rebecchino . . . . .	51	52	<b>Copiano . . . . .</b>	876	900
Bereguardo . . . . .	1318	1354	Origioso . . . . .	86	85	<b>Costa dei Nobili . . . . .</b>	1063	1072
Zelata . . . . .	673	678	Montalbano . . . . .	57	57	<b>Genzone . . . . .</b>	845	854
Pissarello . . . . .	299	301	Pellegrina . . . . .	55	54	<b>Gerenzago . . . . .</b>	908	939
	2290	2333	Giovenzano . . . . .	550	560	<b>Inverno</b>		
<b>Baselica Bologna</b>			Osteriette . . . . .	36	38	Inverno . . . . .	1177	1178
Baselica Bologna . . . . .	238	245		1343	1373	Monteleone . . . . .	652	639
Ronchetto . . . . .	202	214	Mandamento di Cava Manara . . . . .	<b>16928</b>	<b>17281</b>		1829	1817
	440	459	<b>Cava Manara</b>			<b>Magherno . . . . .</b>	1604	1619
<b>Battuda</b>			Cava Manara . . . . .	895	916	<b>Miradolo</b>		
Battuda . . . . .	319	323	Torre de' Torti . . . . .	505	515	Miradolo . . . . .	2331	2376
Torradello . . . . .	220	220	Gerrechiozzo . . . . .	1174	1193	Campo Rinaldo . . . . .	969	972
Torrino . . . . .	203	203		2574	2624		3300	3348
Barella e Barellino . . . . .	92	92	<b>Carbonara al Ticino</b>			<b>Monticelli Pavese . . . . .</b>	1680	1666
Cerro . . . . .	73	73	Carbonara al Ticino . . . . .	973	992	<b>Pieve Porto Morone</b>		
	907	911	Cassina dei Frati . . . . .	74	74	Pieve Porto Morone . . . . .	2771	2772
<b>Carpignago</b>			Menocchia . . . . .	98	95	Casoni . . . . .	922	930
Carpignago . . . . .	166	166	Sabbione . . . . .	113	116		3693	3902
Villanova de' Beretti . . . . .	313	481	Campo Maggiore . . . . .	146	137	<b>S. Cristina e Bissone</b>		
Liconasco . . . . .	599	603	Canarazzo . . . . .	183	173	Santa Cristina . . . . .	2208	2244
Guinzano . . . . .	289	292		1587	1587	Bissone . . . . .	838	873
	1367	1376	<b>Mezzana Rabattone . . . . .</b>	702	702		3046	3117
<b>Casorate Primo . . . . .</b>	3419	3533	<b>S. Martino Siccomario</b>			<b>S. Zenone al Po . . . . .</b>	1627	1691
<b>Giussago</b>			San Martino Siccomario . . . . .	483	484	<b>Spessa</b>		
Giussago . . . . .	409	420	Gravellone . . . . .	268	274	Spessa . . . . .	721	751
Casatico . . . . .	252	247	Madonna . . . . .	154	154	Speziana . . . . .	80	80
Cassina Maggiore . . . . .	134	131	Torre de' Cani . . . . .	201	200	Sostegno . . . . .	73	73
Nivolto . . . . .	98	101	Santa Croce . . . . .	380	379		874	904
Darsena . . . . .	78	79	Paradiso Vecchio . . . . .	188	188			
Altomira . . . . .	42	44		1674	1679			
	1013	1022						



Segue CIRCOSCRIZIONE DEI MANDAMENTI.

31 dicembre 1881.

Pavia.

COMUNI E RISPETTIVE FRAZIONI che costituiscono i mandamenti	POPOLAZIONE		COMUNI E RISPETTIVE FRAZIONI che costituiscono i mandamenti	POPOLAZIONE		COMUNI E RISPETTIVE FRAZIONI che costituiscono i mandamenti	POPOLAZIONE	
	pre- sente	resi- dente		pre- sente	resi- dente		pre- sente	resi- dente
<b>Torre d'Arese</b> . . . . .	596	611	<b>Torre del Mangano</b>			<b>CIRCONDARIO DI VOGHERA.</b>		
<b>Torre de' Negri</b> . . . . .	536	536	Torre del Mangano . . . . .	508	522	<b>Mandamento di Barbiano.</b>		
<b>Villanterio</b>			Cassine Calderari e Li- vollo . . . . .	322	383	<b>Barbiano</b>		
Villanterio . . . . .	2972	3004	Cassine Sirigari, Molino e Casino Franzini . . . . .	171	171	Barbiano . . . . .	862	884
Monte Bolognola . . . . .	236	245	Villalunga . . . . .	669	671	San Re . . . . .	283	283
	3208	3249		1670	1697	Bottarolo . . . . .	197	199
<b>Zerbo</b> . . . . .	977	996	<b>Torre d'Isola</b>				1342	1366
	<b>34381</b>	<b>35036</b>	Torre d'Isola . . . . .	679	674	<b>Casanova Lonati</b> . . . . .	661	655
<b>1° Mandamento di Pavia.</b>			San Varese . . . . .	277	277	<b>Mezzanino</b>		
<b>Pavia</b> . . . . .	<b>29941</b>	<b>29733</b>	Cassine Tolentine . . . . .	569	579	Mezzanino . . . . .	280	279
				1525	1550	Cassinetta . . . . .	99	99
<b>2° Mandamento di Pavia.*</b>			<b>Torrevecchia Pia</b>			Malpensata . . . . .	145	144
<b>Bascapè</b>			Torrevecchia Pia . . . . .	704	718	Maccabrana . . . . .	147	145
Bascapè . . . . .	893	901	Vigonzone . . . . .	751	774	Bovina . . . . .	356	350
Mirabello . . . . .	88	88	Zibido al Lambro . . . . .	765	782	Palazzo . . . . .	296	296
Valletta . . . . .	60	60		2220	2274	Alberelle . . . . .	117	115
Casa Deo . . . . .	124	121	<b>Vidigulfo</b>			Busca . . . . .	234	233
Trognano . . . . .	184	187	Vidigulfo . . . . .	1774	1791	Tornello . . . . .	164	162
Beccalzu . . . . .	164	157	Vairano . . . . .	432	439		1838	1823
Foppa . . . . .	158	159	Cavagnera . . . . .	293	297	<b>Pinarolo Po</b>		
San Zeno . . . . .	147	147	Mandriano . . . . .	250	254	Pinarolo Po . . . . .	855	889
Villarzino . . . . .	212	213	Ponte Lungo . . . . .	68	69	Cà de' Giorgi . . . . .	226	229
Mangialupo . . . . .	134	136		2817	2850	Castellazzo Depretis . . . . .	169	175
	2167	2169	<b>Zeccone</b>			Negrera . . . . .	121	124
<b>Borgarello</b> . . . . .	764	788	Zeccone . . . . .	564	581		1371	1417
<b>Bornasco</b>			Villareggio . . . . .	273	262	<b>Verrua Siccomario</b>		
Bornasco . . . . .	240	245		837	843	Verrua Siccomario . . . . .	852	860
Gualdrasco . . . . .	622	636		<b>25634</b>	<b>25888</b>	Canova . . . . .	430	436
Misano Olona . . . . .	345	346	Mandamento di S. Nazzaro de' Burgondi.			Cittadella . . . . .	272	272
Settimo . . . . .	223	228	<b>S. Nazzaro de' Burgondi</b>			Bottarone . . . . .	198	199
Corbesate . . . . .	91	89	San Nazzaro . . . . .	3674	3783	Casoni . . . . .	364	365
	1521	1544	Buscarella . . . . .	318	327		2116	2132
<b>Corpi Santi di Pavia</b>			Cascinazza . . . . .	344	350		<b>7328</b>	<b>7393</b>
Santo Spirito . . . . .	1004	988	Mezzano . . . . .	380	381	Mandamento di Broni.		
San Pietro in Verzolo . . . . .	1147	1139		4716	4841	<b>Broni</b>		
Borgo Basso al Ticino . . . . .	341	339	<b>Alagna</b>			Broni . . . . .	6015	6120
San Lanfranco . . . . .	1801	1819	Alagna . . . . .	1381	1399	Cassino Po . . . . .	495	490
	4293	4285	Cascina Bussolina . . . . .	44	45		6510	6610
<b>Landriano</b>			Cascina Speranza . . . . .	24	24	<b>Albaredo Arnaboldi</b>		
Landriano . . . . .	2386	2392	Cascina Guzza . . . . .	53	51	Albaredo Arnaboldi . . . . .	254	258
Pairana . . . . .	411	413		1502	1519	Moranda . . . . .	167	169
	2797	2805	<b>Ferrera Erbognone</b>			Baselica . . . . .	204	200
<b>Mirabello ed Uniti di Pavia</b>			Ferrera . . . . .	1634	1643		625	627
<b>S. Genesis</b>			Contaloniera . . . . .	336	331	<b>Campospinoso</b>		
San Genesis . . . . .	673	698	Gattinera . . . . .	456	435	Campospinoso . . . . .	431	444
Ponte Carate . . . . .	329	336		2426	2409	Casenove . . . . .	309	312
Comairano . . . . .	362	371	<b>Pieve Albignola</b>				740	756
	1364	1405	Pieve Albignola . . . . .	1333	1351	<b>Montù de' Gabbi</b>		
<b>Siziano</b>			Cascinotto . . . . .	378	381	Caneto . . . . .	1313	1311
Siziano . . . . .	675	680		1711	1732	Colombarone . . . . .	704	711
Cantalupo . . . . .	324	339	<b>Scaldasole</b> . . . . .	1291	1302	Vigalonc . . . . .	456	461
Campo Morto . . . . .	688	692		11646	11803	Monteveroso . . . . .	414	407
	1687	1711					2887	2890
				<b>153386</b>	<b>154963</b>	<b>S. Cipriano Po</b>		
			CIRCONDARIO . . . . .			San Cipriano Po . . . . .	825	828
						Coste . . . . .	53	55
						Buffalora . . . . .	99	100
							977	983
							<b>11739</b>	<b>11866</b>

Segue CIRCOSCRIZIONE DEI MANDAMENTI.

Pavia.

31 dicembre 1881.

COMUNI E RISPETTIVE FRAZIONI che costituiscono i mandamenti	POPOLAZIONE		COMUNI E RISPETTIVE FRAZIONI che costituiscono i mandamenti	POPOLAZIONE		COMUNI E RISPETTIVE FRAZIONI che costituiscono i mandamenti	POPOLAZIONE	
	pre- sente	resi- dente		pre- sente	resi- dente		pre- sente	resi- dente
<b>Mandamento di Casatisma.</b>			<b>Corana</b>			<b>Cecima</b>		
Casatisma . . . . .	1383	1389	Corana . . . . .	994	999	Cecima . . . . .	305	362
<b>Bastida Pancarana</b>			Ghiaje . . . . .	452	453	Serra . . . . .	231	257
Bastida . . . . .	1322	1343		1446	1455		536	619
Cusana . . . . .	25	25	<b>Cornale . . . . .</b>	1130	1146	<b>Montesegale</b>		
Croce Due . . . . .	132	134	<b>Silvano Pietra</b>			Montesegale . . . . .	515	537
Santa Caterina . . . . .	103	106	Silvano Pietra . . . . .	1129	1153	Languzzano . . . . .	517	530
	1582	1608	Ghiare . . . . .	104	107		1032	1067
<b>Branduzzo</b>				1233	1260	<b>Pizzo Corno</b>		
Branduzzo . . . . .	382	381		8280	8418	Pizzo Corno . . . . .	256	296
Casenove . . . . .	406	405	<b>Mandamento di Casteggio.</b>			Moglie . . . . .	86	97
Valle Botta . . . . .	199	199	<b>Casteggio</b>			Vignola . . . . .	99	115
	987	985	Casteggio . . . . .	2889	2950	Sant'Alberte di Butrio . . . . .	132	140
<b>Bressana</b>			Gerardina . . . . .	233	232		573	648
Bressana . . . . .	1332	1353	Mairano . . . . .	574	573	<b>Rocca Susella</b>		
Argine . . . . .	442	439	San Biagio . . . . .	169	170	Rocca Susella . . . . .	211	212
	1774	1792		3865	3925	Chiusano . . . . .	208	208
<b>Calcababbio . . . . .</b>	1566	1608	<b>Codevilla</b>			Stallara . . . . .	67	67
<b>Castelletto Po</b>			Codevilla . . . . .	1358	1370		486	487
Castelletto Po . . . . .	467	469	Piane . . . . .	190	190	<b>S. Ponzo Semola . . . . .</b>	295	383
Bassino . . . . .	82	82	Mondondone . . . . .	217	223	<b>Trebbiano Nizza</b>		
	549	551	Rasei . . . . .	86	87	Prendomino . . . . .	174	214
<b>Mezzana Corti Bottarone</b>			Garlazzolo . . . . .	67	67	Trebbiano . . . . .	54	54
Bottarone . . . . .	280	282		1918	1937	Lumello . . . . .	71	81
Monte-Coppa . . . . .	226	230	<b>Corvino San Quirico</b>				299	349
Cascinabella . . . . .	207	206	San Rocco . . . . .	341	343		5006	5439
	713	718	Novellina . . . . .	180	180	<b>Mand.º di Montalto Pavese.</b>		
<b>Pancarana</b>			Mazzolino superiore . . . . .	160	159	Montalto Pavese		
Pancarana . . . . .	581	589	Valle Straggini . . . . .	77	78	Montalto Pavese . . . . .	976	1017
Bonesca . . . . .	111	110	Cà de' Ferrari e Cà dei			Fenigeto . . . . .	375	376
	692	699	Poggi . . . . .	117	117		1351	1393
<b>Rea . . . . .</b>	876	890	Cà dei Castellini . . . . .	146	143	<b>Borgorato Mormorolo</b>		
<b>Robecco Pavese</b>			Cascina . . . . .	86	87	Borgorato e Invergiagli . . . . .	310	309
Robecco Pavese . . . . .	635	652	Rivetta . . . . .	172	175	Zebedo e Cà de'Fachini . . . . .	180	173
Stradellino . . . . .	311	317	Romera . . . . .	255	255	Gabbione e Conco . . . . .	186	187
	946	969		1534	1537	Illibardi e Pianasso . . . . .	151	154
<b>Verretto</b>			<b>Montebello</b>				827	823
Verretto . . . . .	235	233	Montebello . . . . .	1219	1261	<b>Calvignano</b>		
Borgo . . . . .	154	163	Borra e Casanova . . . . .	292	303	Calvignano . . . . .	156	165
Dorna . . . . .	169	178	Sgarbina . . . . .	182	181	Castello . . . . .	121	122
	558	574	Genestrello e Maresco . . . . .	288	288	Travagliano . . . . .	97	111
	11626	11783		1981	2033		374	398
<b>Mandamento di Casei Gerola.</b>			<b>Torrazza Coste</b>			<b>Lirio . . . . .</b>	472	490
<b>Casei Gerola</b>			Torrazza Vecchia e Cadé	962	970	<b>Montù Berchielli</b>		
Casei . . . . .	1598	1652	Castellaro e S. Antonino	530	542	Molgheto . . . . .	87	88
Gerola . . . . .	330	361	Barizonzo . . . . .	208	208	Villa . . . . .	70	77
	1958	2013		1700	1720	Donega . . . . .	148	150
<b>Bastida dei Dossi . . . . .</b>	353	362	<b>Torre del Monte</b>				305	315
<b>Cervesina</b>			Olesi e Torrazzetta . . . . .	286	299	<b>Mornico Losanna</b>		
Cervesina . . . . .	1314	1324	Torchi . . . . .	88	89	Mornico . . . . .	658	666
Buschi . . . . .	132	132	Pianetta e Borgo Priolo . . . . .	177	186	Ronchi . . . . .	94	94
San Gaudenzio . . . . .	469	481		551	574	Montepezzuto . . . . .	83	85
Casone . . . . .	245	245		11549	11726	Losanna . . . . .	63	62
	2160	2182	<b>Mandamento di Godiasco.</b>			Caviggera . . . . .	83	83
			<b>Godiasco</b>			Valsorda . . . . .	115	119
			Godiasco . . . . .	753	809	Bossola . . . . .	52	49
			Salice . . . . .	492	504	Buffalora . . . . .	47	46
			San Giovanni . . . . .	540	573	Cà dei Madama . . . . .	139	138
				1785	1886		1334	1342

Segue CIRCOSCRIZIONE DEI MANDAMENTI.

31 dicembre 1881.

Pavia.

COMUNI E RISPETTIVE FRAZIONI che costituiscono i mandamenti	POPOLAZIONE		COMUNI E RISPETTIVE FRAZIONI che costituiscono i mandamenti	POPOLAZIONE		COMUNI E RISPETTIVE FRAZIONI che costituiscono i mandamenti	POPOLAZIONE	
	pre- sente	resi- dente		pre- sente	resi- dente		pre- sente	resi- dente
<b>Oliva Gessi</b> . . . . .	440	426	<b>Mandamento di S. Giulietta.</b>			<b>Volpara</b>		
<b>Rocca de' Giorgi</b>			<b>S. Giulietta</b>			Volpara . . . . .	290	293
Villa Fornace . . . . .	242	256	Santa Giulietta . . . . .	1178	1191	Campazzo . . . . .	98	97
Castello . . . . .	165	164	Castello . . . . .	711	694	Casa Calatroni . . . . .	104	106
	407	420	Manzo . . . . .	304	319		492	496
<b>Staghiglione</b>			Montecerresino . . . . .	169	188		<b>7678</b>	<b>7765</b>
Staghiglione . . . . .	220	224		2362	2392	<b>Mandamento di Stradella.</b>		
Cà de' Protti . . . . .	154	156	<b>Cigognola</b>			<b>Stradella</b>		
Giarra de' Risi . . . . .	119	120	Cigognola . . . . .	1181	1186	Stradella . . . . .	6482	6559
Borgo Priolo . . . . .	102	102	Vicomune . . . . .	372	373	A sinistra { Cascinello . . . . .	115	116
Gallà . . . . .	86	87	Valle Scuropasso . . . . .	388	388	del { Torre Sacchetti . . . . .	321	322
Cà de' Boatti . . . . .	59	61		1941	1917	del { Montebuciatò . . . . .	173	169
Stefanago, Pietra Mon- reale . . . . .	87	89	<b>Pietra de' Giorgi</b>			Versa { Coriggio . . . . .	78	78
Cà de' Percivalli . . . . .	80	84	Pietra de' Giorgi . . . . .	1089	1086	del { Cà de' Berni . . . . .	92	93
San Martino e Cà de' Gal- lotti . . . . .	125	138	Pecorara . . . . .	319	318	A { Colombetta . . . . .	196	196
Arpesina . . . . .	122	147	Scorzolotta . . . . .	628	632	del { Piane . . . . .	143	143
Schizzola . . . . .	117	118		2036	2036	del { Orzoni . . . . .	117	121
Bianchiniggi . . . . .	26	27	<b>Redavalle</b> . . . . .	1261	1265	del { Cà de' Massimini . . . . .	275	281
Cà de' Borgognoni . . . . .	46	51				Versa { Roncalberico . . . . .	88	89
	1343	1404	<b>Torricella Verzate</b>			del { Santa Maria . . . . .	307	308
	<b>6853</b>	<b>7011</b>	Torricella . . . . .	544	559	del { Boceazzo . . . . .	153	155
<b>Mand.° di Montù Beccaria.</b>			Verzate . . . . .	229	229		8540	8630
<b>Montù Beccaria</b>			Bosco Maddo . . . . .	144	144	<b>Arena Po</b>		
Montù Beccaria . . . . .	2407	2456		917	932	Arena Po . . . . .	2140	2219
Poggiolo . . . . .	796	814	<b>Mandamento di di Soriasco.</b>			Ripaldina . . . . .	1168	1195
Costa Montefedele . . . . .	752	760	<b>Soriasco</b>			Parpanese . . . . .	168	173
	3955	4030	Versa . . . . .	381	398		3476	3587
<b>Bosnasco</b>			Villanova . . . . .	243	242	<b>Port'Albera</b>		
Bosnasco . . . . .	233	237	Begoglio . . . . .	286	289	Port'Albera . . . . .	1586	1620
Cardazzo . . . . .	487	467	Montarco . . . . .	421	420	San Pietro . . . . .	115	114
Torrone . . . . .	90	83	Soriasco . . . . .	301	301	Cassinassa . . . . .	28	28
Sparano inferiore . . . . .	86	89	Valdamonte . . . . .	246	247	Durina . . . . .	24	24
	876	882	Cà Sgaroli . . . . .	155	157		1753	1786
<b>Castana</b>			Pizzofreddo . . . . .	436	442		<b>13769</b>	<b>14003</b>
Castana . . . . .	364	384		2469	2496	<b>Mandamento di Voghera.</b>		
Palazzina . . . . .	189	195	<b>Canevino</b>			<b>Voghera</b>		
Cà dei Rovati . . . . .	137	133	Canevino . . . . .	178	180	Corpi santi { Voghera . . . . .	10785	10964
Martinassa . . . . .	69	70	Colombara . . . . .	148	149	Medassino . . . . .	1885	1915
Cassinassa . . . . .	217	227		326	329	Oriolo . . . . .	2089	2106
Cossa . . . . .	256	273	<b>Donelasco</b>			Sobborgo Sant'Ilario . . . . .	1288	1297
Cà dei Colombi . . . . .	64	73	Donelasco . . . . .	171	168	La Valle . . . . .	323	331
Cà dei Cristina . . . . .	122	131	Torre . . . . .	156	161		16376	16613
Cà del Moro . . . . .	137	141	Torrone . . . . .	115	114	<b>Pizzale</b>		
	1555	1627	Ruinello . . . . .	89	90	Pizzale . . . . .	707	707
<b>Montescano</b>				531	533	Badesse . . . . .	148	154
Pozzolo . . . . .	432	439	<b>Golferenzo</b>			Porana . . . . .	282	284
Cà de' Colombi . . . . .	353	354	Golferenzo . . . . .	382	382		1137	1145
	785	793	Chiapeto . . . . .	68	69	<b>Retorbido</b>		
<b>S. Damiano al Colle</b>			Molinello . . . . .	50	50	Retorbido . . . . .	1317	1327
San Damiano . . . . .	1131	1135	San Giovanni . . . . .	29	29	Garlassolo di sopra . . . . .	43	43
Vitta Marone . . . . .	569	577		529	530	Murisasco . . . . .	96	97
Buffalora . . . . .	235	233	<b>Montecalvo Versiggia</b>				1456	1467
Mondonico . . . . .	237	237	Montecalvo . . . . .	550	550	<b>Rivanazzano</b>		
	2172	2182	Pornenzo . . . . .	342	359	Rivanazzano . . . . .	2238	2345
<b>Zenevredo</b>			Francia . . . . .	426	434	Nazzano . . . . .	364	355
Zenevredo . . . . .	264	266		1318	1343		2632	2700
Cascina Vecchia . . . . .	191	191	<b>Rovescala</b>				<b>21601</b>	<b>21925</b>
	455	457	Rovescala . . . . .	1375	1396	<b>CIRCONDARIO</b> . . . . .	<b>123744</b>	<b>125872</b>
	<b>9798</b>	<b>9971</b>	Cà Nova . . . . .	222	221	<b>PROVINCIA</b> . . . . .	<b>469831</b>	<b>478618</b>
			Scazzolino . . . . .	340	345			
			Luzzano . . . . .	76	76			
				2013	2038			

Segue CIRCOSCRIZIONE DEI MANDAMENTI.

Perugia.

31 dicembre 1881.

COMUNI E RISPETTIVE FRAZIONI che costituiscono i mandamenti	POPOLAZIONE		COMUNI E RISPETTIVE FRAZIONI che costituiscono i mandamenti	POPOLAZIONE		COMUNI E RISPETTIVE FRAZIONI che costituiscono i mandamenti	POPOLAZIONE	
	pre- sente	resi- dente		pre- sente	resi- dente		pre- sente	resi- dente

PROVINCIA DI PERUGIA.

(Umbria).

**CIRCONDARIO DI FOLIGNO.**

**Mandamento di Assisi.**

Assisi	pre- sente	resi- dente
Assisi . . . . .	6704	6720
Angeli . . . . .	1504	1516
Palazzo . . . . .	549	550
Santa Testa . . . . .	117	118
Tordibetto . . . . .	383	372
Viole e San Vitale . . . . .	897	906
Capodacqua . . . . .	622	622
Castelnuovo . . . . .	625	631
Tor d'Andrea . . . . .	449	455
Mora . . . . .	197	200
Petrignano . . . . .	1122	1145
Sterpeto . . . . .	722	730
Rocca . . . . .	224	226
Armenzano . . . . .	268	270
Santa Maria Lignano . . . . .	353	361
San Gregorio . . . . .	166	167
Monteverde e Pianello . . . . .	220	229
Porziano . . . . .	369	372
Pieve San Nicolò . . . . .	213	208
Paradiso . . . . .	303	303
Poggio Moricc . . . . .	196	199
<b>Totale</b>	<b>16203</b>	<b>16300</b>

**Mandamento di Foligno.**

Foligno	pre- sente	resi- dente
Foligno . . . . .	8753	8821
Borroni . . . . .	303	303
Cavo . . . . .	194	194
San'Eracleo . . . . .	1543	1560
Sterpete . . . . .	497	497
Maceratola . . . . .	334	334
Corvia . . . . .	256	253
Carpello . . . . .	79	81
Uppello . . . . .	473	476
San Sebastiano e S. Gio- vanni . . . . .	1054	1059
Fiamenga . . . . .	700	700
Vescia e Scanzano . . . . .	749	753
Scafalli . . . . .	413	413
Colle San Lorenzo . . . . .	300	305
Belfiore . . . . .	789	800
Colle di Scandolario . . . . .	44	44
S. Stefano dei Piccioni . . . . .	58	58
Cancellara . . . . .	161	161
Pale . . . . .	274	276
Budino . . . . .	394	394
Scandolario . . . . .	209	211
Roviglieto . . . . .	81	80
Sustino . . . . .	141	142
Capodacqua . . . . .	483	486
Pontecentesimo . . . . .	282	279
Arvello . . . . .	231	239
Scopoli . . . . .	327	332
Casale . . . . .	88	89
Collungo . . . . .	138	140
Leggiana . . . . .	154	155
Casenove . . . . .	181	182
Acqua Santo Stefano . . . . .	61	63
Serrone . . . . .	155	159
Civitella . . . . .	155	165

Franca . . . . .	66	66
Afrile . . . . .	59	59
Fondi . . . . .	63	65
Rasiglia . . . . .	234	240
Cariè . . . . .	40	46
Cassinano . . . . .	108	111
Morro . . . . .	94	99
Volperino . . . . .	323	343
Forcaturo . . . . .	107	116
Verchiano . . . . .	612	648
Popola . . . . .	138	141
Colfiorito . . . . .	472	486
Annifo . . . . .	426	448
Roccafranca . . . . .	100	105
<b>Totale</b>	<b>22905</b>	<b>23186</b>

**Mandamento di Gualdo Tadino.**

Gualdo Tadino	pre- sente	resi- dente
Gualdo Tadino . . . . .	3428	3564
Rigali . . . . .	564	621
Roveto e Gaifana . . . . .	450	477
Volte e Busche . . . . .	658	660
Grello . . . . .	552	557
Pieve di Compresseto . . . . .	631	705
Piagge . . . . .	345	358
S. Pellegrino e Croicicchio . . . . .	984	989
Palazzo e Vaccara . . . . .	805	879
<b>Totale</b>	<b>8477</b>	<b>8808</b>

**Fossato di Vico**

Fossato di Vico . . . . .	1021	1116
Palazzolo . . . . .	377	399
Colbassano . . . . .	282	304
Purello . . . . .	630	690
<b>Totale</b>	<b>2310</b>	<b>2509</b>

**Sigillo**

Sigillo . . . . .	1467	1684
Scirca . . . . .	197	197
<b>Totale</b>	<b>1664</b>	<b>1881</b>

**Mandamento di Nocera Umbra.**

Nocera Umbra	pre- sente	resi- dente
Nocera Umbra . . . . .	1580	1680
Costa . . . . .	146	154
Colle . . . . .	367	399
Boschetto . . . . .	463	518
San Giovenale . . . . .	309	320
Bagnara . . . . .	286	341
Stravignano . . . . .	346	356
Balciano . . . . .	62	63
Villa di Postignano . . . . .	262	265
Ponte Parrano . . . . .	983	992
Maccantone . . . . .	197	199
Lanciano . . . . .	522	525
Salmaregia . . . . .	240	284
Ville Santa Lucia . . . . .	368	391
Sorifa . . . . .	218	230
Mosciano . . . . .	238	250
<b>Totale</b>	<b>6567</b>	<b>6967</b>

**Valtopina**

Quercie . . . . .	390	400
Giove . . . . .	117	110
Poggio . . . . .	104	110
Sasso . . . . .	231	232
Gallano . . . . .	93	96
Capranica . . . . .	136	134
Colfulgnato . . . . .	189	188
<b>Totale</b>	<b>1260</b>	<b>1279</b>

**Mandamento di Spello.**

Spello	pre- sente	resi- dente
Spello . . . . .	4592	4584
Collepino . . . . .	189	189
San Giovanni . . . . .	159	159
<b>Totale</b>	<b>4940</b>	<b>4932</b>

**Cannara**

Cannara . . . . .	1930	2038
Collemancio . . . . .	602	610
<b>Totale</b>	<b>2592</b>	<b>2648</b>

**CIRCONDARIO . . . . . 66918 68510**

**CIRCONDARIO DI ORVIETO.**

**Mand.° di Città della Pieve.**

Città della Pieve	pre- sente	resi- dente
Città della Pieve . . . . .	5751	5628
Mojano . . . . .	689	695
Salci . . . . .	875	836
<b>Totale</b>	<b>7315</b>	<b>7159</b>

**Paciano . . . . . 1273 1310**

**Piegaro**

Piegaro . . . . .	1094	1122
Ierna . . . . .	541	537
Macereto . . . . .	123	122
Oro . . . . .	176	176
Castiglion Fosco . . . . .	511	518
Collebaldo . . . . .	260	254
Gaiche . . . . .	531	545
Greppolischieto . . . . .	193	194
Pietrafitta . . . . .	460	455
Cibottola . . . . .	482	486
<b>Totale</b>	<b>4371</b>	<b>4439</b>

**12959 12908**

Segue CIRCOSCRIZIONE DEI MANDAMENTI.

31 dicembre 1881.

Perugia.

COMUNI E RISPETTIVE FRAZIONI che costituiscono i mandamenti	POPOLAZIONE		COMUNI E RISPETTIVE FRAZIONI che costituiscono i mandamenti	POPOLAZIONE		COMUNI E RISPETTIVE FRAZIONI che costituiscono i mandamenti	POPOLAZIONE	
	pre- sente	resi- dente		pre- sente	resi- dente		pre- sente	resi- dente
<b>Mandamento di Ficulie.</b>			<b>Porano</b>			Scalocchio . . . . .	691	707
<b>Ficulie</b>			Porano . . . . .	776	795	Abbadia di Petroja . . . . .	587	589
Ficulie . . . . .	989	992	Castel Rubello . . . . .	316	317	Lugnano . . . . .	1514	1528
San Cristoforo . . . . .	637	627		1092	1112	Morra . . . . .	1370	1371
San Pietro . . . . .	432	434	<b>S. Venanzo</b>			San Pietro a Monte . . . . .	1826	1839
Sala . . . . .	641	606	San Venanzo . . . . .	611	612	Monte Ruperto . . . . .	37	37
Olevole . . . . .	2699	2659	Rotecastello . . . . .	223	223	Candeggio . . . . .	457	462
			Civitella dei Conti . . . . .	254	257		24002	24491
<b>Allerona . . . . .</b>	1477	1439	Collelungo . . . . .	455	461	<b>Citerna</b>		
<b>Fabro</b>			Ripalvella . . . . .	597	599	Citerna . . . . .	1034	1057
Fabro . . . . .	817	812		2140	2152	Pistrino . . . . .	855	856
Poggivallo . . . . .	307	307	<b>S. Vito in Monte</b>			Fighille . . . . .	680	676
San Lorenzo . . . . .	124	124	San Vito e Baccano . . . . .	416	421		2569	2589
San Pietro . . . . .	873	872	Poggio Aquilone . . . . .	286	289	San Giustino . . . . .	704	728
Carnajola . . . . .	2121	2115	Pornello . . . . .	304	308	San't Anastasio . . . . .	216	219
			Palazzo Boverino . . . . .	626	630	Cospaja . . . . .	378	394
				1632	1648	Capanne . . . . .	271	272
<b>Monte Gabbione</b>				24586	24688	Celalba . . . . .	177	195
Monte Gabbione . . . . .	1001	1011		48844	48841	Montione . . . . .	116	122
Castel de' Fiori . . . . .	306	306				Pitigliano . . . . .	241	251
Monte Giove . . . . .	483	482				Corposano . . . . .	326	386
Fratta Guida . . . . .	241	241				Selci . . . . .	846	914
	2031	2040				Lama . . . . .	628	703
						Colle . . . . .	116	120
<b>Monteleone d'Orvieto</b>						Valdimonte . . . . .	192	215
Monteleone . . . . .	1155	1173				Uselle . . . . .	83	110
San Lorenzo . . . . .	223	225				Passano . . . . .	92	105
Colle . . . . .	383	385				Cantone . . . . .	214	284
Santa Maria . . . . .	217	217				Parnacciano . . . . .	100	124
	1978	2000					4700	5142
							31271	32222
<b>Parrano</b>			<b>Mand.° di Castiglione del Lago.</b>			<b>Mandamento di Gubbio.</b>		
Parrano . . . . .	515	511	<b>Castiglione del Lago</b>			<b>Gubbio</b>		
Verciano . . . . .	174	176	Castiglione del Lago . . . . .	1329	1327	Gubbio . . . . .	5540	5756
Pievlunga . . . . .	76	77	Piana . . . . .	778	794	San Secondo . . . . .	1405	1424
Cantone . . . . .	228	228	Badia . . . . .	612	621	San't Agostino . . . . .	973	980
	993	992	Sanfatucchio . . . . .	1151	1165	Villamagna . . . . .	438	440
	11299	11245	Casamaggiore . . . . .	396	405	San't Angelo dopo Serra . . . . .	442	442
			Giojella . . . . .	600	614	Petazzano . . . . .	713	710
<b>Mandamento di Orvieto.</b>			Pozzuolo . . . . .	1902	1931	Semonte . . . . .	1363	1365
<b>Orvieto</b>			Petrignano . . . . .	650	675	Pisciano . . . . .	898	899
Orvieto . . . . .	7304	7429	Vajano . . . . .	725	731	Montelujano . . . . .	1525	1506
San Giovanni . . . . .	293	296	Strada . . . . .	454	454	Glignano . . . . .	829	829
San Givovenale . . . . .	269	272	Panicarola . . . . .	795	799	Padule . . . . .	850	863
Rocca . . . . .	316	317	Macchie . . . . .	617	628	Torre dell'Olmo . . . . .	536	543
Bardano . . . . .	395	395	Porto . . . . .	829	833	Santa Maria di Burano . . . . .	887	901
Botto . . . . .	160	160		10838	10977	Loreto . . . . .	1009	1008
Tordimonte . . . . .	354	354	<b>Panicale</b>			San't Angelo d'Assino . . . . .	503	505
Tordimonte . . . . .	252	252	Panicale . . . . .	1685	1636	Castiglione . . . . .	1055	1058
San't Egidio . . . . .	1117	1120	Missiano . . . . .	327	328	Febino . . . . .	976	978
Canale . . . . .	873	878	Tavernelle . . . . .	753	750	Vallingegno . . . . .	343	344
Sugano . . . . .	639	640	Mongiovino . . . . .	584	597	Biscina . . . . .	1000	1002
Marrano . . . . .	307	307	Macereto . . . . .	140	139	Colpalombo . . . . .	935	936
San Faustino . . . . .	687	695	Montali . . . . .	515	503	Torre de'Calzolari . . . . .	1036	1113
Torre . . . . .	563	555		4004	4013		23316	23602
Bagni . . . . .	944	946		14842	14900	<b>Costacciaro</b>		
Corbara . . . . .	678	678				Costacciaro . . . . .	1191	1489
Capretta . . . . .	455	462				Villa Coldecenali . . . . .	283	387
Prado . . . . .	325	329				Costa San Savino . . . . .	816	401
Titignano . . . . .	15931	16078					1793	2277
			<b>Mand.° di Città di Castello.</b>			<b>Scheggia e Pascalupo</b>		
<b>Castel Giorgio</b>			<b>Città di Castello</b>			Scheggia . . . . .	837	966
Castel Giorgio . . . . .	1511	1453	Città di Castello . . . . .	5608	5796	Ponte Calcara . . . . .	229	280
Benano . . . . .	348	313	Lerchi . . . . .	2050	2112	Campitello . . . . .	181	222
	1859	1766	Belvedere . . . . .	1928	1959	Isola Fossara . . . . .	453	526
			Cerbara . . . . .	1967	2028	Pascalupo . . . . .	286	405
<b>Castel Viscardo</b>			Santa Lucia . . . . .	945	952	Perticano . . . . .	230	298
Castel Viscardo . . . . .	973	982	San Secondo . . . . .	2103	2140		2222	2697
Monte Rubbiaglio . . . . .	643	645	Promano . . . . .	1579	1603		27331	28576
Viceno . . . . .	310	305	Fraccano e Antirata . . . . .	864	874			
	1932	1932	Vallurbana . . . . .	473	494			

Segue CIRCOSCRIZIONE DEI MANDAMENTI.

Perugia.

31 dicembre 1881.

COMUNI E RISPETTIVE FRAZIONI che costituiscono i mandamenti	POPOLAZIONE		COMUNI E RISPETTIVE FRAZIONI che costituiscono i mandamenti	POPOLAZIONE		COMUNI E RISPETTIVE FRAZIONI che costituiscono i mandamenti	POPOLAZIONE	
	pre- sente	resi- dente		pre- sente	resi- dente		pre- sente	resi- dente
<b>Mandamento di Magione.</b>			<b>Marsciano</b>			<b>Bettona . . . . .</b>	2999	2988
<b>Magione</b>			Marsciano . . . . .	2273	2294	<b>Corciano</b>		
Magione . . . . .	2313	2322	Spina . . . . .	720	716	Corciano e Taverne . . . . .	1075	1083
Montecolognola . . . . .	573	587	Castelletto della Valle . . . . .	632	603	Migiana . . . . .	398	398
Monte del Lago . . . . .	272	270	San Biagio della Valle . . . . .	714	711	Mantignana . . . . .	739	802
San Savino . . . . .	647	645	Pieve Caina . . . . .	324	320	Chingiana . . . . .	334	334
San Valentino di Villa . . . . .	683	709	Bordiola . . . . .	239	242	Castelvieto . . . . .	376	379
Antria . . . . .	583	586	Villanuova . . . . .	336	335	Capocavallo . . . . .	429	429
San Feliciano . . . . .	496	495	Olmeto . . . . .	239	239	San Mariano . . . . .	791	787
Agello . . . . .	1351	1358	Sant'Apollinare . . . . .	271	274	Solomeo . . . . .	297	289
	6927	6972	Mercatello . . . . .	519	522		4499	4501
<b>Lisciano Niccone . . . . .</b>	1899	1912	Monte Vibiano Vecchio . . . . .	103	104	<b>Torgiano</b>		
<b>Passignano</b>			Cerqueto . . . . .	975	976	Torgiano . . . . .	1282	1302
Passignano . . . . .	2021	2006	Castelletto delle Forme . . . . .	940	943	Signoria . . . . .	365	365
Castel Rigone . . . . .	1400	1404	Morcella . . . . .	418	421	Ponte Nuovo e Monte		
	3421	3410	Sant'Elena . . . . .	221	222	Santo . . . . .	233	296
<b>Tuoro</b>			San Valentino . . . . .	419	421	Fornaci . . . . .	521	522
Tuoro . . . . .	1639	1633	Compignano . . . . .	643	647	Brufa . . . . .	588	589
Borghetto . . . . .	383	386	Migliano . . . . .	259	264	Miraduolo . . . . .	346	346
Vernazzano . . . . .	624	628	Papiano . . . . .	1321	1342		3398	3421
Isola Maggiore . . . . .	177	184		11626	11662	<b>Valfabbrica</b>		
	2823	2837		<b>43165</b>	<b>42852</b>	Valfabbrica . . . . .	932	932
	<b>15070</b>	<b>15131</b>	<b>2° Mandamento di Perugia.</b>			Poggio San Dionisio . . . . .	265	265
			(Nord).			Casa Castalda . . . . .	860	865
<b>1° Mandamento di Perugia</b>			<b>Perugia (in parte) (1)</b>			Collemincio . . . . .	283	284
(Sud).			Città in parte (rioni di Porta				2340	2346
<b>Perugia (in parte) (1)</b>			Santa Susanna, Porta				<b>41878</b>	<b>41654</b>
Città in parte (rioni di			Eburnea e Porta S. An-			<b>Mandamento di Todi.</b>		
Porta San Pietro e rione			gelo) . . . . .	9264	8971	<b>Todi</b>		
Porta Sole) . . . . .	8131	7768	Ponte Felcino . . . . .	1294		Todi e suburbio . . . . .	4677	4706
San Martino in Colle . . . . .	798		Pieve San Sebastiano . . . . .	24		Pontecuti . . . . .	357	375
Sant'Enea . . . . .	783		Pieve Pagliaccia . . . . .	306	3325	Piano di San Martino . . . . .	579	583
San Martino del Fico . . . . .	378	3328	Colombella . . . . .	501		Cecanibbi . . . . .	204	208
Boneggio . . . . .	298		Ramazzano . . . . .	421		Canonica . . . . .	348	356
San Martino in Campo e			Monte l'Abbate . . . . .	538	420	Quadro e Cordigliano . . . . .	402	402
Santa Maria Rossa . . . . .	1066		Bosco . . . . .	420		Casemasce . . . . .	310	310
Castel del Piano . . . . .	593		Fontana . . . . .	321		Asproli e Porchiano . . . . .	470	481
Bagnaja e Pilonico . . . . .	900		San Marco . . . . .	854	2851	Izzalini . . . . .	255	262
Mandoletto . . . . .	146	4177	Cenercute . . . . .	393		Romazzano e Fiore . . . . .	533	530
Pila . . . . .	683		Canneto . . . . .	298		Camerata e Torre Gentile . . . . .	657	664
Lacugnano, San Sisto e			Sant'Andrea e S. Lucia . . . . .	1000	2460	Vasciano . . . . .	502	511
S. Andrea delle Fratte . . . . .	743		Ponte Pattoli . . . . .	738		Montenero . . . . .	270	277
Prepò e San Faustino . . . . .	1110		Casa Manza . . . . .	541		Pesciano . . . . .	363	364
Mugnano . . . . .	793		S. Lorenzo della Rabatta . . . . .	341		Roseto . . . . .	276	276
Fontignano . . . . .	606		S. Lorenzo di Monte Nero . . . . .	286		Collevalenza . . . . .	711	708
Monte Petriolo . . . . .	643	2561	Pieve San Quirico . . . . .	573		Chioano . . . . .	249	247
San Martino dei Colli e			Civitella Bernazzone . . . . .	927		Torre Ceceona . . . . .	118	118
Poggio delle Corti . . . . .	511		Morleschio . . . . .	196	3165	Monticello e Ficareto . . . . .	343	343
Ponte S. Giovanni e Pieve			Solfagnano . . . . .	362		San Damiano . . . . .	308	309
di Campo . . . . .	892	2791	Coltavolino e Montacu-			Due Santi e Petrolo . . . . .	670	685
Santa Maria in Colle . . . . .	1903		tello . . . . .	224		Loreto, Lorgnano e Fron-		
Ponte Valleceppi . . . . .	898		Valcaprara . . . . .	220		tignano . . . . .	381	386
Civitellad'Arno e Lidarno			Vicolo . . . . .	453		Montemolino e Pian di		
Santa Petronilla, S. An-	522	2891	Sant'Angelo di Chieli e			Porto . . . . .	657	660
tonio e Carmine . . . . .	1464		Sant'Onofrio . . . . .	589		Ilici . . . . .	425	421
Ripa . . . . .	811	1984	Pietramelina . . . . .	184		Ripajoli e Cacciano . . . . .	510	507
Sant'Egidio . . . . .	624		San Giovanni del Pantano . . . . .	262		Pantalla . . . . .	750	749
Collestrada . . . . .	547		Pieve Petroja . . . . .	324	1770		15325	15438
			S. Giovanni del Frugneto . . . . .	326		<b>Baschi</b>		
			Migiana di Monte Tezio . . . . .	257		Baschi . . . . .	869	909
			Antognolla e Somonte . . . . .	245		Tenaglie . . . . .	631	636
			Castiglione Ugolino e A-			Montecchio . . . . .	1073	1103
			scagnano . . . . .	353		Civitella, Scoppieto e Sal-		
			Pilonico e Paterno . . . . .	405	1646	viano . . . . .	1169	1189
			Castel d'Arno . . . . .	327		Melezzele . . . . .	337	346
			Fratticiola Selvatica . . . . .	310		Morre . . . . .	170	185
			Piccione . . . . .	593		Morzuzze . . . . .	106	108
						Collelungo . . . . .	295	315
			<b>Bastia</b>			Aequaloreto . . . . .	475	492
			Bastia e Bastiola . . . . .	2729	2773		5128	5283
			Costano . . . . .	655	658			
			Ospedaliccio . . . . .	347	349			
				3731	3780			

(1) Comune di Perugia: popolazione presente abitanti 51354, residente abitanti 50718.

Segue CIRCOSCRIZIONE DEI MANDAMENTI

31 dicembre 1881.

Perugia.

COMUNI E RISPETTIVE FRAZIONI che costituiscono i mandamenti	POPOLAZIONE		COMUNI E RISPETTIVE FRAZIONI che costituiscono i mandamenti	POPOLAZIONE		COMUNI E RISPETTIVE FRAZIONI che costituiscono i mandamenti	POPOLAZIONE	
	pre- sente	resi- dente		pre- sente	resi- dente		pre- sente	resi- dente
<b>Collazzone</b>			<b>Castelnuovo di Farfa . . .</b>	820	834	<b>Mandamento di Poggio Mirteto.</b>		
Collazzone . . . . .	728	741	<b>Frasso Sabino . . . . .</b>	600	609	<b>Poggio Mirteto</b>		
Toscella . . . . .	51	51	<b>Mompeo . . . . .</b>	698	663	Poggio Mirteto . . . . .	2397	2352
Piedicolle . . . . .	406	414	<b>Poggio Nativo . . . . .</b>	1145	1163	Castel San Pietro . . . . .	351	352
Assignano . . . . .	95	97	<b>Salisano . . . . .</b>	644	640		2718	2704
Collepepe . . . . .	765	778	<b>Toffia</b>			<b>Aspra . . . . .</b>	1427	1436
Gaglietole . . . . .	221	224	Toffia . . . . .	793	801	<b>Cantalupo in Sabina . . . .</b>	919	843
Casalalta . . . . .	344	347	Monte Santa Maria . . . . .	567	602	<b>Configni</b>		
Canalicchio . . . . .	114	114		1360	1403	Configni . . . . .	485	471
	2725	2766		<b>8762</b>	<b>8809</b>	Lugnola . . . . .	377	354
<b>Fratra Todina</b>			<b>Mandamento di Magliano Sabino.</b>				862	825
Fratra Todina . . . . .	815	842	<b>Magliano Sabino</b>			<b>Cottanello</b>		
Montione . . . . .	513	530	Magliano . . . . .	2842	2952	Cottanello . . . . .	938	967
	1328	1372	Foglia . . . . .	176	164	Castiglione . . . . .	164	169
<b>Massa Martana</b>				3018	3116		1157	1136
Massa Martana . . . . .	2229	2340	<b>Collevecchio</b>			<b>Forano</b>		
Colpetrazzo . . . . .	599	619	Collevecchio . . . . .	1273	1255	Forano . . . . .	1035	1061
Villa San Faustino . . . . .	422	435	Cicignano . . . . .	238	218	Gavignano . . . . .	239	223
Mezzanelli . . . . .	183	195	Poggio Sommaville . . . . .	209	188		1324	1284
Montignano . . . . .	288	292		1723	1661	<b>Montasola . . . . .</b>	581	577
Castel Rinaldi . . . . .	298	307	<b>Montebuono</b>			<b>Montopoli in Sabina</b>		
Viepri . . . . .	377	407	Montebuono . . . . .	1073	1068	Montopoli . . . . .	974	782
	4396	4595	Fianello . . . . .	326	319	Bocchignano . . . . .	506	488
<b>Montecastello di Vibio</b>				1399	1387		1480	1220
Montecastello . . . . .	691	704	<b>Tarano</b>			<b>Poggio Catino</b>		
Macci . . . . .	571	614	Tarano . . . . .	637	628	Poggio Catino . . . . .	694	685
Piano . . . . .	352	358	San Polo . . . . .	485	437	Catino . . . . .	426	417
Doglio . . . . .	292	310		1122	1095		1120	1102
	1906	1986	<b>Mandamento di Orvinio.</b>			<b>Roccantica . . . . .</b>	808	853
	<b>30808</b>	<b>31440</b>	<b>Orvinio . . . . .</b>	1544	1607	<b>Selci . . . . .</b>	1087	1088
<b>Mandamento di Umbertide.</b>			<b>Collalto</b>			<b>Stimigliano . . . . .</b>	794	758
<b>Umbertide</b>			Collalto . . . . .	762	789	<b>Torri in Sabina</b>		
Umbertide . . . . .	5216	5259	Ricetto . . . . .	249	381	Torri . . . . .	1439	1426
Pierantonio . . . . .	832	831	San Lorenzo . . . . .	244	259	Rocchettine . . . . .	104	96
Montecastelli . . . . .	2976	2997		1255	1429	Rocchette . . . . .	258	248
Preggio . . . . .	2448	2450	<b>Collegiove . . . . .</b>	400	474		1831	1770
	11472	11537	<b>Marcetelli . . . . .</b>	620	636	<b>Vacone . . . . .</b>	447	410
<b>Montone</b>			<b>Nespolo . . . . .</b>	694	704		<b>16579</b>	<b>16006</b>
Montone . . . . .	1939	1940	<b>Paganico . . . . .</b>	629	772	<b>Mandamento di Rieti.</b>		
Carpini . . . . .	419	424	<b>Petescia . . . . .</b>	896	894	<b>Rieti</b>		
	2358	2364	<b>Pozzaglia</b>			Rieti . . . . .	13679	13365
<b>Pietralunga . . . . .</b>	4053	4125	Pozzaglia . . . . .	774	878	Casette . . . . .	387	384
	<b>17883</b>	<b>18026</b>	Monterio in Valle . . . . .	297	293	Castel S. Benedetto Rea-		
<b>CIRCONDARIO . . . . .</b>	<b>222248</b>	<b>224891</b>	Pietraforte . . . . .	204	320	tino . . . . .	353	369
				1365	1494	Sant'Elia Reatino . . . . .	902	926
<b>Mandamento di Fara in Sabina.</b>			<b>Scandriglia</b>			Maglianello . . . . .	226	226
<b>Fara in Sabina</b>			Scandriglia . . . . .	1731	1744	San Giovanni Reatino . . . . .	523	539
Fara . . . . .	455	472	Ponticelli . . . . .	478	477	Castelfranco . . . . .	409	409
Coltodino . . . . .	1100	1101		2209	2221	Moggio . . . . .	333	333
Canneto . . . . .	591	570		<b>9612</b>	<b>10231</b>		16822	16557
Corese . . . . .	217	222						
	2363	2365						
<b>Casaprota</b>								
Casaprota . . . . .	733	729						
Collelungo . . . . .	339	403						
	1132	1132						





Segue CIRCOSCRIZIONE DEI MANDAMENTI.

31 dicembre 1881.

Perugia.

COMUNI E RISPETTIVE FRAZIONI che costituiscono i mandamenti	POPOLAZIONE		COMUNI E RISPETTIVE FRAZIONI che costituiscono i mandamenti	POPOLAZIONE		COMUNI E RISPETTIVE FRAZIONI che costituiscono i mandamenti	POPOLAZIONE	
	pre- sente	resi- dente		pre- sente	resi- dente		pre- sente	resi- dente
<b>Giano dell'Umbria</b>			Sant'Angelo in Merco . . . . .	818	807	<b>Scheggino</b>		
Giano . . . . .	1058	1116	Morgnano . . . . .	184	187	Scheggino . . . . .	323	334
Castagnola . . . . .	175	199	Protte . . . . .	278	279	Ceselli . . . . .	350	365
Morcicchia . . . . .	179	199	Valdarena . . . . .	110	111		679	699
Montecchia . . . . .	282	293	Acquajura . . . . .	153	155	<b>Vallo di Nera</b>		
	1694	1807	San Giacomo . . . . .	678	689	Vallo di Nera . . . . .	310	343
	<b>6796</b>	<b>6969</b>	San Brizio . . . . .	377	373	Piedipaterno . . . . .	201	205
<b>Mandamento di Norcia.</b>			Terraja . . . . .	221	221	Meggiano . . . . .	211	227
<b>Norcia</b>			Poreta . . . . .	333	347	Montefiorello . . . . .	100	108
Norcia . . . . .	4400	4586	Silvignano . . . . .	275	239	Paterno . . . . .	40	42
Popoli . . . . .	83	98	Petroniano . . . . .	124	123	Geppa . . . . .	43	44
Piederipa . . . . .	100	131	Uncinano . . . . .	159	159		905	969
Valcaldara . . . . .	131	177	Balduini . . . . .	375	375		<b>31862</b>	<b>32239</b>
Frascaro . . . . .	118	153	Castagnacupa . . . . .	159	159	<b>Mandamento di Trevi.</b>		
San Pellegrino . . . . .	511	574	Ocenelli . . . . .	172	172	<b>Trevi</b>		
Orecchio . . . . .	139	170	Terzo San Severo . . . . .	197	203	Trevi e Parrano . . . . .	1669	1695
Serravalle . . . . .	445	536	Messenano . . . . .	188	187	Santa Maria in Valle . . . . .	473	472
Ancarano . . . . .	427	574	Azzano . . . . .	509	509	Coste . . . . .	274	289
Ospedaletto . . . . .	138	153	Beroide . . . . .	1080	1093	Bovara . . . . .	697	720
Paganelli . . . . .	31	49	Cese . . . . .	115	130	Cannajola . . . . .	653	663
Legogne . . . . .	146	173	Montebibico . . . . .	274	274	Matigge . . . . .	407	407
Savelli . . . . .	185	254	Anciano . . . . .	233	318	Manciano . . . . .	150	152
San Marco . . . . .	74	83	Strettura . . . . .	380	387	Ponze . . . . .	50	52
Sant'Andrea . . . . .	119	159	Monte Martano . . . . .	720	724	Pittino . . . . .	102	139
Nottoria . . . . .	142	193	Valle San Martino . . . . .	381	383	Pigge . . . . .	232	309
Agriano . . . . .	170	226		21507	21539	San Lorenzo e Picciche . . . . .	438	429
Aliena . . . . .	70	92	<b>Campello sul Clitunno</b>				5205	5337
Campi . . . . .	368	470	Campello basso (Bianca, Ravale e Villa) . . . . .	519	518	<b>Sellano</b>		
Biselli . . . . .	88	111	Campello alto (Castello, Colle e Lenano) . . . . .	241	233	Sellano, Montalbo, Ster- pare, Vio, Porci, Terne, Montesanto, Petrognano, Piaggiarella, Casaggi, Setri, Peneggi, Civitella, Piaggia e Renaro . . . . .	552	552
Forsivo . . . . .	149	208	Pissignano . . . . .	355	387	Villamagina, Casale, San Martino, Ottaggi e Pu- paggi . . . . .	451	455
Argentigli . . . . .	11	11	Acera . . . . .	141	139	Postignano e Colle . . . . .	208	213
Pescia . . . . .	223	237	Acera nuova e vecchia . . . . .	167	95	Apagni e Fonnì . . . . .	114	111
Cortigno . . . . .	144	178	Agliano . . . . .	107	150	Cammoro . . . . .	461	456
Castelluccio . . . . .	321	382		1430	1472	Orsano . . . . .	253	254
	8733	9994	<b>Castel Ritaldi e San Gio- vanni</b>				2709	2752
<b>Preci</b>			Castel Ritaldi, La Pieve, Torre Grosso e Colle del Marchese . . . . .	840	826	<b>CIRCONDARIO . . . . .</b>	<b>7914</b>	<b>8089</b>
Preci . . . . .	464	480	Castel S. Giovanni, Mer- catello, Bruna e Terve- nano . . . . .	851	844		<b>73336</b>	<b>77152</b>
Castelvecchio . . . . .	169	195		1691	1670	<b>CIRCONDARIO DI TERNI.</b>		
Saccovescio . . . . .	142	187	<b>Cerreto di Spoleto</b>			<b>Mandamento di Amelia.</b>		
Corone . . . . .	132	152	Cerreto . . . . .	429	446	<b>Amelia</b>		
Piedivalle . . . . .	181	199	Borgo . . . . .	224	233	Amelia . . . . .	5394	5502
Acquaro . . . . .	101	111	Tripunzo . . . . .	278	297	Fornole . . . . .	707	701
Valle . . . . .	59	73	Ponte . . . . .	190	211	Foce . . . . .	425	425
Collescille . . . . .	126	147	Bugiano . . . . .	554	586	Monte Campano . . . . .	668	665
Roccanolfi . . . . .	281	334	Rocchetta . . . . .	112	175	Sambucetele . . . . .	355	367
Montagnioni . . . . .	95	108	Nortosee . . . . .	111	187	Macchie . . . . .	354	347
Collazoni . . . . .	151	184		1898	2135	Collicello . . . . .	227	226
Poggio di Croce . . . . .	137	153	<b>Ferentillo</b>			Porchiano . . . . .	787	771
Todiano . . . . .	180	239	Ferentillo . . . . .	1033	1022		8885	9004
Abeto . . . . .	235	300	Monterivoso . . . . .	448	459	<b>Alviano . . . . .</b>	908	888
Montebufo . . . . .	120	144	Maccano . . . . .	347	355	<b>Attigliano . . . . .</b>	713	713
Belforte . . . . .	125	135	Nicciano . . . . .	136	117			
	2698	3141	San Mamiliano . . . . .	315	317			
	<b>11431</b>	<b>13135</b>	Castellonalto . . . . .	130	137			
<b>Mandamento di Spoleto.</b>			Terria . . . . .	153	160			
<b>Spoleto</b>				2565	2567			
Spoleto . . . . .	9026	9022	<b>S. Anatolia di Narco</b>					
Collarisana . . . . .	397	339	Sant'Anatolia . . . . .	308	313			
Rubbiano . . . . .	94	93	Castel San Felice . . . . .	331	342			
Eggi . . . . .	617	628	Caso . . . . .	159	161			
Patricio . . . . .	143	144	Gavelli . . . . .	155	156			
Vallocchia . . . . .	234	234	Civitella . . . . .	108	112			
Bajano . . . . .	467	458	Monte San Vito . . . . .	123	104			
Pompignano . . . . .	192	132		1187	1188			
Pincano . . . . .	113	115						
Bazzano inferiore . . . . .	441	443						
Bazzano superiore . . . . .	325	331						
Sant'Anastasio . . . . .	604	580						
Santa Croce . . . . .	136	136						
San Silvestro . . . . .	212	212						

Segue **CIRCOSCRIZIONE DEI MANDAMENTI.**

Perugia — Pesaro.

31 dicembre 1881.

COMUNI E RISPETTIVE FRAZIONI che costituiscono i mandamenti	POPOLAZIONE		COMUNI E RISPETTIVE FRAZIONI che costituiscono i mandamenti	POPOLAZIONE		COMUNI E RISPETTIVE FRAZIONI che costituiscono i mandamenti	POPOLAZIONE	
	pre- sente	resi- dente		pre- sente	resi- dente		pre- sente	resi- dente
<b>Giove</b> . . . . .	1234	1233	<b>Mandamento di Terni.</b>			<b>Monte Castrilli</b>		
<b>Guarda</b>			<b>Terni</b>			Monte Castrilli . . . . .	1283	1319
Guardea . . . . .	1033	1068	Terni . . . . .	13141	13034	Castel Todino . . . . .	322	326
Poggio San Nicolò . . . . .	243	248	Rocca San Zenone . . . . .	804	823	Farnetta . . . . .	338	358
Frattuccia . . . . .	180	199	Colle Licino . . . . .	347	351	Quadrelli . . . . .	375	374
	1456	1515	Miranda . . . . .	954	952	Dunarobba . . . . .	294	302
<b>Lugnano in Teverina</b> . . . . .	1715	1728	Cecalocco . . . . .	120	120	Collesecco . . . . .	208	212
<b>Penna in Teverina</b> . . . . .	886	877	Battiferro . . . . .	129	130	Castel dell'Aquila . . . . .	609	622
			Aequapalombo . . . . .	154	156	Avigliano . . . . .	765	806
	15797	15958	Poggio Lavarino . . . . .	204	207	Sismano . . . . .	626	652
				15853	15773	Santa Restituta . . . . .	242	248
<b>Mandamento di Narni.</b>			<b>Acquasparta</b>			Toscolano . . . . .	227	233
<b>Narni</b>			Acquasparta . . . . .	1599	1639		5289	5452
Narni . . . . .	4789	4675	Configni . . . . .	172	183	<b>Montefranco</b>		
Stifone . . . . .	270	252	Castel del Monte . . . . .	83	88	Montefranco . . . . .	1112	1128
Taizzano . . . . .	469	466	Casigliano . . . . .	556	555	Monsano . . . . .	137	141
Borgaria . . . . .	483	427	Rosaro . . . . .	294	294		1249	1269
Vigne . . . . .	346	346	Firenzuola . . . . .	163	163	<b>Papigno</b> . . . . .	1521	1403
Schifanoja . . . . .	675	682	Macerino . . . . .	334	354			
Montoro . . . . .	615	597	Porzano . . . . .	388	343	<b>Piediluco</b>		
Itieli . . . . .	1092	1068	Scoppio . . . . .	60	63	Piediluco . . . . .	940	957
Gualdo . . . . .	442	439		3599	3682	Di là del lago . . . . .	114	110
San Liberato . . . . .	220	220	<b>Arrone</b>				1054	1067
Capitone . . . . .	928	905	Arrone . . . . .	604	639	<b>Polino</b> . . . . .	402	496
Sant'Urbano . . . . .	594	585	Palombare . . . . .	73	75		2194	2303
Guadamello . . . . .	492	495	Castiglioni . . . . .	377	378	<b>S. Gemini</b> . . . . .	2194	2303
San Vito . . . . .	256	253	Vallecupa . . . . .	197	202			
	11671	11410	Tripozzo . . . . .	59	59	<b>Stroncone</b>		
<b>Calvi dell'Umbria</b>			Rosciano . . . . .	129	132	Stroncone . . . . .	2224	2261
Calvi . . . . .	828	876	Castel di Lago . . . . .	382	384	Coppe . . . . .	260	238
San Lorenzo . . . . .	156	152	Buonacquisto . . . . .	215	228	Aguzzo . . . . .	210	227
Poggiolo . . . . .	221	229	Colle Sant'Angelo . . . . .	108	105	Finocchietto . . . . .	349	340
Piloni . . . . .	110	113		2139	2202	Vasciano . . . . .	308	303
San Carlo . . . . .	216	222	<b>Cesi</b>				3351	3399
Santa Maria in Neve . . . . .	428	417	Cesi . . . . .	1793	1859	<b>Torre Orsina</b> . . . . .	366	375
Santa Maria Maddalena . . . . .	222	222	Portaria . . . . .	545	596		42529	43062
	2181	2231	Appecano . . . . .	83	84		73700	74178
<b>Otricoli</b>			Polenaco . . . . .	66	70		572060	581450
Otricoli . . . . .	1028	1023		2487	2609			
Poggio . . . . .	494	494	<b>Collescipoli</b> . . . . .	2236	2230			
	1522	1517	<b>Collestatte</b> . . . . .	789	800			
	15374	15158						

**PROVINCIA DI PESARO E URBINO.**

CIRCONDARIO DI PESARO.			Saltara . . . . .		1758	1793	<b>Barchi</b>		
<b>Mandamento di Fano.</b>			<b>Serrungarina</b>				Barchi . . . . .	996	1004
<b>Fano</b>			Serrungarina . . . . .	1377	1396		Vergineti e San Bartolo . . . . .	285	289
Fano . . . . .	9484	9760	Bargni . . . . .	271	273		Villadelmonte . . . . .	310	310
Bellochi . . . . .	3518	3535	Pozzuolo . . . . .	408	407			1591	1603
Carignano . . . . .	4255	4314		2056	2076	<b>Fratte Rosa</b>			
Roncosambaccio . . . . .	2425	2457		27940	28467	Fratte Rosa . . . . .	1202	1234	
Caminate . . . . .	1659	1671	<b>Mandamento di Mondavio.</b>			Torre San Marco . . . . .	502	533	
	21341	21737	<b>Mondavio</b>				1704	1767	
<b>Cartoceto</b>			Mondavio			<b>Montemaggiore al Metauro</b>	1308	1301	
Cartoceto . . . . .	1614	1663	Mondavio . . . . .	2187	2225	<b>Monte Porzio</b>			
Castello Ripalta . . . . .	538	556	Sant'Andrea di Suasa . . . . .	696	732	Monte Porzio . . . . .	1114	1120	
Borgo Lucrezia . . . . .	633	642		2883	2957	Castelvecchio . . . . .	1180	1181	
	2785	2861					2294	2301	

Segue CIRCOSCRIZIONE DEI MANDAMENTI.

31 dicembre 1881.

Pesaro.

COMUNI E RISPETTIVE FRAZIONI che costituiscono i mandamenti	POPOLAZIONE		COMUNI E RISPETTIVE FRAZIONI che costituiscono i mandamenti	POPOLAZIONE		COMUNI E RISPETTIVE FRAZIONI che costituiscono i mandamenti	POPOLAZIONE	
	pre- sente	resi- dente		pre- sente	resi- dente		pre- sente	resi- dente
<b>Orciano di Pesaro</b>			<b>Fierenzuola</b>			<b>CIRCONDARIO DI URBINO.</b>		
Orciano . . . . .	1756	1774	Fierenzuola . . . . .	530	548	<b>Mandamento di Cagli.</b>		
Montebello . . . . .	704	709	Castel di Mezzo . . . . .	437	470	<b>Cagli</b>		
	2460	2485	Boncio . . . . .	363	371	Cagli . . . . .	4015	4066
<b>Piagge</b> . . . . .	803	821	Montecorbino . . . . .	166	175	Secchiano . . . . .	332	363
<b>S. Giorgio di Pesaro</b>				1496	1564	Acquaviva . . . . .	628	705
San Giorgio . . . . .	898	905	<b>Gabicce</b>			Paravento . . . . .	400	418
Poggio . . . . .	526	526	Gabicce . . . . .	631	637	Pianello . . . . .	1126	1269
	1424	1431	Tavollo . . . . .	192	197	Monte l'Abbate . . . . .	765	781
<b>Sorbolongo</b> . . . . .	640	639		823	834	Monte Martello . . . . .	441	466
	15107	15303	<b>Ginestreto</b>			Drogo . . . . .	439	450
<b>Mandamento di Mondolfo.</b>			Castello di Ginestreto . .	800	818	Smirra . . . . .	770	777
<b>Mondolfo</b>			Pieve Vecchia . . . . .	404	401	Molleone . . . . .	372	380
Mondolfo . . . . .	2888	2961	Osteria della Breccia . .	457	454	Monte Paganuccio . . . .	518	536
Monte Ciapellano . . . .	895	835		1661	1673	Monte Scatto . . . . .	461	465
	3783	3856	<b>Gradara</b>				10267	10676
<b>S. Costanzo</b>			Gradara . . . . .	193	217	<b>Acqualagna</b> . . . . .	2844	2929
San Costanzo . . . . .	2636	2689	Mercato . . . . .	796	832	<b>Cantiano</b>		
Staciola . . . . .	426	428	Granarola . . . . .	320	323	Cantiano . . . . .	1262	1366
Cerasa . . . . .	901	903	Fanano . . . . .	680	700	Pontedazzo . . . . .	197	260
	3963	4020		1989	2072	Fossato . . . . .	174	220
<b>Mandamento di Pergola.</b>			<b>Montebaroccio</b>			San Crescentino . . . . .	368	390
<b>Pergola</b>			Montebaroccio . . . . .	843	839	Chiaserna . . . . .	288	388
Pergola . . . . .	2686	2776	Passo . . . . .	238	238	Aravecchia . . . . .	239	334
Pantana . . . . .	1056	1133	Villa Grande . . . . .	741	738	Pontercioli . . . . .	381	424
Serraspinoso . . . . .	540	552	Cairo . . . . .	365	363	Palcano . . . . .	193	216
Barbanti . . . . .	310	319	Monte Giano . . . . .	597	612	Moria . . . . .	74	97
Mezzanotte . . . . .	564	576		2784	2790		3176	3695
Percozzone . . . . .	154	177	<b>Monteciccardo</b>			<b>Frontone</b>		
Bellisio di sopra e disotto.	283	303	Monteciccardo . . . . .	850	849	Frontone . . . . .	133	137
Monte Ajate . . . . .	361	370	Montegaudio . . . . .	332	330	Colombara . . . . .	289	348
Fenigli . . . . .	667	701	Monte Santa Maria . . . .	500	482	Ponte . . . . .	154	169
Monte Secco . . . . .	538	552		1682	1661	Fusalara . . . . .	144	155
Monte Polo . . . . .	870	898	<b>Monte l'Abbate</b>			Loco . . . . .	96	104
Monte Vecchio . . . . .	734	763	Monte l'Abbate (Borgo, Castello e Fornaci) . . . .	760	775	Cadiguido . . . . .	102	125
	8763	9120	Osteria nuova e Macellino .	510	533	Cupe . . . . .	353	380
<b>S. Lorenzo in Campo</b>			Apsella . . . . .	347	356		1552	1732
San Lorenzo in Campo . .	1658	1696	Farneto (Castello e Mo- lino) . . . . .	469	486		17839	19032
Montalfoglio . . . . .	601	622		2086	2150	<b>Mandamento di Fossombrone.</b>		
San Vito sul Cesano . . . .	623	666	<b>Novilara</b>			<b>Fossombrone</b>		
	2882	2984	Castello di Novilara . . . .	447	448	Fossombrone . . . . .	6948	7142
<b>Serra Sant'Abbondio</b> . . .	1535	1678	Borgo . . . . .	571	593	Isola di Fano e Caspessa .	957	1000
	13180	13782	Cerreto . . . . .	449	470	Montalto Tarugo e Tor- ricella . . . . .	1215	1223
<b>Mandamento di Pesaro.</b>				1467	1511		9120	9365
<b>Pesaro</b>			<b>Pozzo Alto</b>			<b>Isola del Piano</b> . . . . .	1085	1091
Pesaro . . . . .	12913	13180	Castello . . . . .	586	612	<b>Montefelcino</b>		
Fabbreccia . . . . .	3643	3642	Borgo Santa Maria . . . .	507	522	Montefelcino . . . . .	849	834
Calibano . . . . .	2861	2858		1093	1134	Monte Montanaro . . . . .	423	439
Trebiantico . . . . .	1492	1470	<b>S. Angelo in Lizzola</b>			Fonte Corniale . . . . .	487	496
	20909	21150	San'Angelo in Lizzola . . .	1030	1065	Monte Guiduccio . . . . .	946	971
<b>Candelara</b>			Montecchio . . . . .	916	938		2705	2740
Candelara . . . . .	1031	1067		1946	2003	<b>S. Ippolito</b>		
Rondello . . . . .	785	805	<b>Tomba di Pesaro</b>			San'Ippolito . . . . .	1221	1288
	1816	1872	Tomba . . . . .	1367	1411	Reforzate . . . . .	332	350
			Monteluro . . . . .	686	692		1553	1633
			Montevechie . . . . .	870	928		14463	14829
				2923	3031			
			<b>CIRCONDARIO</b> . . . . .	<b>106648</b>	<b>108873</b>			

Segue CIRCOSCRIZIONE DEI MANDAMENTI.

Pesaro.

31 dicembre 1881.

COMUNI E RISPETTIVE FRAZIONI che costituiscono mandamenti	POPOLAZIONE		COMUNI E RISPETTIVE FRAZIONI che costituiscono i mandamenti	POPOLAZIONE		COMUNI E RISPETTIVE FRAZIONI che costituiscono i mandamenti	POPOLAZIONE	
	pre- sente	resi- dente		pre- sente	resi- dente		pre- sente	resi- dente
<b>Mandamento di Macerata Feltria.</b>			<b>Carpegna</b>			<b>Castel delci</b>		
<b>Macerata Feltria</b>			Carpegna . . . . .	1184	1321	Castel delci . . . . .	283	316
Macerata Feltria . . . . .	724	754	Palazzo Corignano . . . . .	67	67	Schigno . . . . .	330	392
Pieve . . . . .	231	235	Torre Fossati . . . . .	89	89	Fragheto . . . . .	227	250
Grassano . . . . .	93	101		1340	1477	Senatello . . . . .	153	178
San Vicino . . . . .	94	92	<b>Monte Copiolo</b>				996	1136
San Teodoro . . . . .	167	177	Villagrande . . . . .	623	651	<b>Talamello</b>		
Santa Maria Valcava . . . . .	232	245	Monte Boaggine . . . . .	282	326	Talamello . . . . .	1158	1193
Santa Lucia . . . . .	151	149	Pugliano . . . . .	442	478	Mercatino . . . . .	913	925
Mondagano . . . . .	74	78		1347	1455	Perticara . . . . .	1173	1170
Certaldo . . . . .	340	344	<b>Scavolino</b>			Scartiano . . . . .	486	494
Castellina . . . . .	254	273	Scavolino . . . . .	234	260	Secchiano . . . . .	630	637
	2363	2451	Miratojo . . . . .	231	250	Torricella . . . . .	478	490
<b>Belforte all'Isauro</b>			Bascio . . . . .	310	339	Uffogliano . . . . .	434	459
Belforte . . . . .	337	375	Gattara . . . . .	189	214		5272	5348
Torriola . . . . .	70	79		964	1063		11038	11249
Campo . . . . .	95	104		6526	7017	<b>Mand.° di S. Angelo in Vado.</b>		
	502	558	<b>Mandamento di S. Leo.</b>			<b>S. Angelo in Vado</b>		
<b>Frontino</b> . . . . .	500	523	<b>S. Leo</b>			Sant'Angelo . . . . .	2122	2235
<b>Lunano</b>			San Leo . . . . .	1923	1900	Camaspino . . . . .	789	788
Lunano . . . . .	461	453	Tausano . . . . .	365	373	Bacciuccaro . . . . .	233	234
Castello . . . . .	117	120	Montefoltogno . . . . .	285	292	Ravignana . . . . .	386	384
Lupajolo . . . . .	70	71	Pietracuta . . . . .	604	626	Palazzi . . . . .	420	421
Pietra Cavola . . . . .	129	136	Montemaggio . . . . .	843	877		3950	4062
	777	790	Monte . . . . .	298	335	<b>Borgo Pace</b>		
<b>Monte Cerignone</b>				4318	4403	Borgo Pace . . . . .	470	470
Monte Cerignone . . . . .	481	502	<b>Majolo</b>			Sompiano . . . . .	124	128
Santa Maria . . . . .	269	288	Serra di Majolo . . . . .	494	505	Castello dei Fabbri . . . . .	95	95
San Donato . . . . .	165	177	Majoletto . . . . .	477	478	Palazzo dei Mucci . . . . .	94	92
San Nicolò . . . . .	321	346	Antico di Majolo . . . . .	886	400	Parchiule . . . . .	270	306
	1236	1313		1357	1383	Lamoli . . . . .	400	452
<b>Pian di Meleto</b>			<b>Monte Grimano</b>			Dese . . . . .	90	95
Pian di Meleto . . . . .	582	612	Monte Grimano . . . . .	855	916		1593	1639
San Sisto . . . . .	418	434	Mercatino Conca . . . . .	395	407	<b>Mercatello</b>		
Cavoleto . . . . .	224	235	Monte Licciano . . . . .	328	375	Mercatello . . . . .	2144	2195
Monastero . . . . .	153	167	Monte Tassi e Savignano . . . . .	835	891	Castello della Pieve . . . . .	173	175
Viano . . . . .	232	245		2413	2589		2317	2370
Pirlo . . . . .	109	115	<b>Pian di Castello</b>				7860	8071
Petrelle . . . . .	92	98	Pian di Castello . . . . .	323	338	<b>Mandamento di Urbania.</b>		
	1810	1906	Monte Altavello . . . . .	297	341	<b>Urbania</b>		
<b>Pietrarubbia</b>			Ripalta . . . . .	129	147	Urbania . . . . .	2463	2475
Mercato Vecchio . . . . .	354	376	<b>Sasso Feltrio</b>			Porta Celle . . . . .	544	539
Pietrarubbia . . . . .	155	167	Sasso Feltrio . . . . .	840	895	Porta Maddalena . . . . .	822	827
Sant'Arduino . . . . .	86	93	Gesso . . . . .	322	346	Orsajola . . . . .	637	681
	595	636	Valle Sant'Anastasio . . . . .	426	517	Porta del Parco . . . . .	617	616
<b>Sassocorvaro</b>				1588	1758		5143	5138
Sassocorvaro . . . . .	1098	1095	<b>Mand.° di S. Agata Feltria.</b>			<b>Apecchio</b>		
Mercatale . . . . .	345	345	<b>S. Agata Feltria</b>			Apecchio . . . . .	2804	2847
S. Donato in Tavigliano . . . . .	654	659	Sant'Agata Feltria . . . . .	1336	1308	Serravalle . . . . .	409	475
Valle Avellana . . . . .	451	452	San Donato . . . . .	601	604		3213	3322
Piagnano . . . . .	100	101	Majano . . . . .	474	470	<b>Peglio</b> . . . . .	831	850
Strada e Caprazzino . . . . .	323	339	Ugrigno . . . . .	238	240	<b>Piobbico</b>		
Bronzo . . . . .	154	153	Sapigno . . . . .	460	463	Piobbico . . . . .	1351	1422
	3128	3144	Rivolpara . . . . .	96	96	Rocca Leonella . . . . .	347	382
	10911	11321	Scavolo . . . . .	263	270		1698	1804
<b>Mandamento di Pennabilli.</b>			Pereto . . . . .	84	86		10885	11114
<b>Pennabilli</b>			Cajoletto . . . . .	243	248			
Pennabilli . . . . .	1904	1933	Rocca . . . . .	259	258			
Maciano . . . . .	503	557	Monte Benedetto . . . . .	173	174			
Soanne . . . . .	438	532	Petrella . . . . .	304	315			
	2875	3022	Libiano . . . . .	230	233			
				4770	4765			



Segue CIRCOSCRIZIONE DEI MANDAMENTI.

Piacenza.

31 dicembre 1881.

COMUNI E RISPETTIVE FRAZIONI che costituiscono i mandamenti	POPOLAZIONE		COMUNI E RISPETTIVE FRAZIONI che costituiscono i mandamenti	POPOLAZIONE		COMUNI E RISPETTIVE FRAZIONI che costituiscono i mandamenti	POPOLAZIONE	
	pre- sente	resi- dente		pre- sente	resi- dente		pre- sente	resi- dente
Mand.° di Monticelli d'Ongina.			Croara . . . . .	49	49	<b>Farini d'Olmo</b>		
<b>Monticelli d'Ongina</b>			Momeliano . . . . .	589	591	Farini d'Olmo . . . . .	259	293
Monticelli d'Ongina . . . . .	2589	2725	Rezzanello . . . . .	327	317	Cogno San Bassano . . . . .	694	795
San Nazzaro . . . . .	1274	1309	Monticello . . . . .	154	149	Pradovera . . . . .	786	803
Borgonovo . . . . .	774	802		2665	2667	Mareto . . . . .	532	572
San Pedretto . . . . .	419	436		<b>10978</b>	<b>11036</b>	Cogno San Savino . . . . .	602	716
Olza e Fogarole . . . . .	1045	1058				Groppallo . . . . .	1179	1392
Rottino e Castelletto . . . . .	426	427				Roncolo . . . . .	447	533
	6527	6757	<b>Mandamento di Borgonovo Val Tidone.</b>			Prato Giardino . . . . .	452	519
<b>Caorso</b>						Boccolo della Noce . . . . .	510	560
Caorso . . . . .	1998	2056					5461	6183
Zerbio . . . . .	514	532	<b>Borgonovo Val Tidone</b>				<b>16305</b>	<b>17863</b>
Muradolo . . . . .	573	592	Borgonovo . . . . .	3375	3429			
Roncarolo . . . . .	784	787	Bruso . . . . .	73	72	<b>Mandamento di Castel San Giovanni.</b>		
Fossadello . . . . .	424	424	Castelnovo . . . . .	541	557	Castel San Giovanni . . . . .	4984	5089
	4293	4391	Bilegno . . . . .	296	307	Fontana Pradosa . . . . .	1114	1129
<b>Castelvetro Piacentino</b>			Breno . . . . .	344	351	Pievetta e Bosco Tosca . . . . .	835	827
Castelvetro . . . . .	535	539	Fabbiano . . . . .	369	374	Creta . . . . .	899	928
Croce Santo Spirito . . . . .	1736	1721	Mottaziana . . . . .	1045	1068	Ganaghello . . . . .	594	605
San Giuliano . . . . .	1066	1058	Corano . . . . .	631	640		8426	8578
San Pietro in Corte . . . . .	606	606	Agazzino (al sud) . . . . .	114	119			
	3943	3924		6788	6917	<b>Calendasco</b>		
	<b>14763</b>	<b>15072</b>	<b>Vicomarino</b>			Calendasco . . . . .	1135	1151
<b>CIRCONDARIO . . . . .</b>	<b>77877</b>	<b>81786</b>	Ziano . . . . .	1303	1304	Corti di Sant'Imento . . . . .	424	429
			Seminò . . . . .	521	522	Cò-Trebbia . . . . .	284	291
			Vicomarino . . . . .	464	474	Castellazzo . . . . .	410	415
			Fornello . . . . .	654	658	Boscone Cusani . . . . .	451	451
			Albareto . . . . .	380	386	Mezzano Vigoleno . . . . .	275	278
			Vicobarone . . . . .	1439	1424	Puglia . . . . .	471	485
			Montalbo . . . . .	708	701		3450	3500
				5469	5469	<b>Rottofreno</b>		
				<b>12257</b>	<b>12386</b>	Rottofreno . . . . .	807	811
						Centora . . . . .	234	234
			<b>Mandamento di Borgonure.</b>			Sant'Imento . . . . .	1234	1235
			<b>Borgonure</b>			San Nicolò e Mamago . . . . .	1110	1115
			Borgonure . . . . .	795	817		3385	3395
			Borgo San Bernardino . . . . .	551	586	<b>Sarmato</b>		
			Pieve di Revigozzo . . . . .	291	334	Sarmato . . . . .	1562	1581
			Bramajano . . . . .	573	621	Sacchello . . . . .	679	698
			Roncovero . . . . .	164	174	Veratto . . . . .	314	302
			Vigolo . . . . .	269	270	Pontetidone . . . . .	88	90
			Pradello . . . . .	595	590	Agazzino (al nord) . . . . .	139	139
			Rossoleggio . . . . .	174	168		2782	2810
			Reccesio . . . . .	186	193		<b>18043</b>	<b>18283</b>
			Olmo . . . . .	296	353			
			Missano . . . . .	283	299	<b>Mandamento di Ferriere.</b>		
			Ebbio . . . . .	248	259	<b>Ferriere</b>		
			Rigolo . . . . .	173	183	Ferriere . . . . .	340	390
			Gropo Ducale . . . . .	567	638	Casalonato . . . . .	246	275
			Padri . . . . .	587	598	Cerreto . . . . .	319	397
			Leggio . . . . .	264	274	Canadello . . . . .	187	245
			Calenzano . . . . .	517	544	Rocca . . . . .	347	429
			Spettine . . . . .	268	290	Centenaro . . . . .	775	949
			Villandva . . . . .	325	349	Gambaro . . . . .	429	512
				7096	7543	Grondone . . . . .	208	256
			<b>Coli</b>			Solaro . . . . .	171	193
			Coli . . . . .	517	578	Ciregna . . . . .	76	89
			Porcile, Ferrari, Fontana . . . . .	256	265	Rompeggio . . . . .	212	283
			Averardi . . . . .	211	241	Retorto . . . . .	203	298
			Pescina e Cornaro . . . . .	338	365	Brigneto . . . . .	630	658
			Rosso e Le Barche . . . . .	237	248	Curletti . . . . .	253	273
			Metteglia e Viani . . . . .	198	251	San Gregorio . . . . .	260	363
			Ozzola e Tortaro . . . . .	437	542	Castelcanafurone . . . . .	196	198
			Camminata Boselli, Costa . . . . .	358	398	Cattaragna . . . . .	237	266
			Camminata e Roncajolo . . . . .	89	85	Castagnola . . . . .	379	429
			Forno . . . . .	89	85	Torrio . . . . .	451	502
			Vezzera . . . . .	637	704		<b>5919</b>	<b>7005</b>
			Aglio . . . . .	420	460			
				<b>3748</b>	<b>4137</b>			

CIRCONDARIO DI PIACENZA.

Mandamento di Agazzano.

**Agazzano**

Agazzano . . . . .	700	710
Montebelzone . . . . .	446	458
Sarturano . . . . .	358	370
Tavernago . . . . .	148	148
Grintorto . . . . .	251	256
Cantone . . . . .	353	356
Verdeto . . . . .	252	256
San Pietro . . . . .	278	291
	2786	2855

**Gragnano Trebbiense**

Gragnano e Gragnano . . . . .	1494	1518
Casaliggio e Costa . . . . .	636	649
Campremoldo di sopra . . . . .	783	798
Campremoldo di sotto . . . . .	408	408
	3321	3368

**Piozzano**

Piozzano . . . . .	370	361
Pomaro . . . . .	345	336
Montecanino . . . . .	363	345
Montebello . . . . .	186	177
Monteventano . . . . .	314	308
San Nazzaro . . . . .	369	363
Gropo . . . . .	259	256
	2206	2146

**Rivalta Trebbia**

Gazzola . . . . .	491	491
Tuna . . . . .	403	399
Castelletto . . . . .	68	70
Rivalta . . . . .	584	601

Segue CIRCOSCRIZIONE DEI MANDAMENTI.

31 dicembre 1881.

Piacenza.

COMUNI E RISPETTIVE FRAZIONI che costituiscono i mandamenti	POPOLAZIONE		COMUNI E RISPETTIVE FRAZIONI che costituiscono i mandamenti	POPOLAZIONE		COMUNI E RISPETTIVE FRAZIONI che costituiscono i mandamenti	POPOLAZIONE	
	pre- sente	resi- dente		pre- sente	resi- dente		pre- sente	resi- dente
1° Mandamento di Piacenza (Nord).			<b>Pecorara</b>			<b>Mortizza</b>		
	Piacenza in parte (San Pietro, Palazzo delle Preture, S. Eufemia, S. Bartolomeo, S. Maria di Campagna, S. Nicolò, S. Sisto, Cittadella, S. Maria dei Pagani, S. Francesco da Paola, Tribunale, S. Savino, Torricella)	18778		18734	Casa dei Mori . . . . .		184	187
2° Mandamento di Piacenza (Sud).			Pecorara vecchia . . . . .	147	160	Roncaglia . . . . .	952	942
	Piacenza in parte (Palazzo Municipale, San Francesco, Cattedrale, Neve, S. Anna, S. Stefano, S. Agostino, S. Antonino, Teatro Municipale, S. Raimondo, Ospedale Municipale, S. Giovanni, Castello, Valverde)	16209	15868	Vallerenzo . . . . .	165	164	Le Mose . . . . .	845
<b>S. Antonio a Trebbia</b>			Marzonago . . . . .	161	165		3009	2995
	Sant'Antonio . . . . .	1104	1092	Sevizzano . . . . .	215	216	<b>S. Giorgio Piacentino</b>	
Vallera . . . . .	703	709	Corneto . . . . .	168	171	San Giorgio . . . . .	2495	2535
Pittolo . . . . .	1353	1365	Busseto . . . . .	131	127	San Damiano . . . . .	1778	1812
	3160	3166	Caprile . . . . .	35	98		4273	4347
<b>19369</b>	<b>19034</b>		Cicogni . . . . .	274	289	<b>S. Lazzaro Alberoni</b>		
Mand.° di Pianello Val Tidone			Praticchia . . . . .	118	133	San Lazzaro . . . . .	945	949
	Pianello Val Tidone		Casa dei Fracchioni . . . . .	152	152	Mucinasso . . . . .	516	517
Pianello . . . . .	1533	1557	Costalta . . . . .	240	240	San Bonico . . . . .	404	393
Casanova . . . . .	489	497	Poggio Moresco . . . . .	77	99	Ivaccari . . . . .	276	276
Gabbino . . . . .	502	503	Bazzari . . . . .	93	101	Le Mose . . . . .	75	76
Castellaro . . . . .	263	261	Morasco . . . . .	130	128	Borghetto . . . . .	700	713
Santa Giustina . . . . .	148	150	Roncaglia . . . . .	264	266		2916	2924
Arcello . . . . .	326	328	Montemartino . . . . .	121	122		<b>13497</b>	<b>13651</b>
Roccapulzana . . . . .	438	439		2735	2818			
<b>3699</b>	<b>3735</b>		<b>10786</b>	<b>11003</b>				
<b>Nibbiano</b>			Mandamento di Ponte dell'Olio.			Mandamento di Rivergaro.		
	Nibbiano . . . . .	659	708	<b>Ponte dell'Olio</b>		<b>Rivergaro</b>		
Stadera . . . . .	281	279	Ponte dell'Olio . . . . .	951	992	Rivergaro e Diara . . . . .	1199	1250
Torre Gandini . . . . .	171	171	Riva . . . . .	534	562	Pieve Dugliara . . . . .	299	311
Tassara . . . . .	430	432	Folignano . . . . .	550	573	Ancarano . . . . .	393	425
Monte . . . . .	255	257	Torrano . . . . .	397	408	Niviano . . . . .	345	355
Genepreto . . . . .	410	413	Cassano . . . . .	346	361	Roveleto Lando . . . . .	379	385
Rivoltini . . . . .	192	194	Castione . . . . .	450	455	Bassano . . . . .	266	273
Trevozzo . . . . .	1013	1021	Montesanto . . . . .	313	332	Ottavello . . . . .	189	192
Sala Seguzzone . . . . .	320	329	Sarmata . . . . .	205	219	Lazzano . . . . .	158	162
Verago . . . . .	121	119	Santa Maria del Rivo . . . . .	149	153	Susano . . . . .	370	377
Mossi . . . . .	122	128	Veggiola . . . . .	131	139	Raglio . . . . .	621	632
Strà Manzini . . . . .	254	267		4026	4200	Verano . . . . .	289	232
Roveda . . . . .	124	132	<b>Podenzano</b>				4508	4654
<b>4352</b>	<b>4450</b>		Podenzano . . . . .	1533	1560	<b>Gossolengo</b>		
			Altoè con Majano . . . . .	285	293	Gossolengo . . . . .	881	892
			Turro con Gariga . . . . .	698	713	Settima e Ciavernasco . . . . .	851	915
			San Polo . . . . .	985	1000	Quarto . . . . .	283	310
				3501	3566	Ottavello . . . . .	325	370
			<b>Vigolzone</b>				2350	2487
			Vigolzone . . . . .	872	920	<b>Travo</b>		
			Villò . . . . .	453	469	Travo . . . . .	854	924
			Grazzano . . . . .	398	400	Caverzago . . . . .	374	383
			Albarola . . . . .	263	268	Bobbiano . . . . .	501	545
			Bicchignano . . . . .	329	341	Pigazzano . . . . .	348	355
			Veano Casolo . . . . .	149	148	Statto . . . . .	517	525
			Carmiano . . . . .	561	594	Coni di Raglio . . . . .	342	369
			Chiulano . . . . .	188	196	Quadrelli di Fellino . . . . .	242	267
				3208	3336	Viserano . . . . .	312	332
			<b>10735</b>	<b>11102</b>		Quaraglio di Pillori . . . . .	387	406
			Mandamento di Pontenure.			Mezzano Scottò . . . . .	1438	1473
			<b>Pontenure</b>				5315	5579
			Pontenure . . . . .	1726	1767		<b>12173</b>	<b>12720</b>
			Valconasso, Cà del Riglio e Paderno . . . . .	901	933	<b>CIRCONDARIO . . . . .</b>	<b>148840</b>	<b>152817</b>
			Muradello e Cassino . . . . .	672	685			
				3299	3385	<b>PROVINCIA . . . . .</b>	<b>226717</b>	<b>234603</b>

(1) Comune di Piacenza: popolazione presente abitanti 34987, residente abitanti 34902.

Segue CIRCOSCRIZIONE DEI MANDAMENTI.

Pisa.

31 dicembre 1881.

COMUNI E RISPETTIVE FRAZIONI che costituiscono i mandamenti	POPOLAZIONE		COMUNI E RISPETTIVE FRAZIONI che costituiscono i mandamenti	POPOLAZIONE		COMUNI E RISPETTIVE FRAZIONI che costituiscono i mandamenti	POPOLAZIONE	
	pre- sente	resi- dente		pre- sente	resi- dente		pre- sente	resi- dente
<b>PROVINCIA DI PISA.</b>								
<b>CIRCONDARIO DI PISA.</b>								
<b>Mand.º di Bagni S. Giuliano.</b>			Guasticee . . . . .	739	736	Sojana . . . . .	513	522
<b>Bagni di San Giuliano</b>			Parrana San Martino . . . . .	596	619	Chientina . . . . .	210	209
Bagni di San Giuliano . . . . .	3337	3433	Parrana San Giusto . . . . .	542	570	Sojanella . . . . .	457	450
Asciano . . . . .	2784	2871	Colognole . . . . .	753	780		4029	4015
Molna di Quosa . . . . .	2775	2811	Stagno . . . . .	578	563		12906	13188
Pontalserchio . . . . .	3997	4064	Gabbro . . . . .	1122	1153			
Mezzana . . . . .	2992	3032		9039	9134			
Ripafratra . . . . .	857	833		16537	16579			
Arena . . . . .	2758	2763						
	19560	19867						
<b>Vecchiano</b>			<b>Mandamento di Lari.</b>			<b>1º Mandamento di Pisa.</b>		
Vecchiano . . . . .	2488	2556	Lari . . . . .	2021	2008	(Città)		
Avane . . . . .	950	973	Lari . . . . .	341	345	Pisa città . . . . .	26863	26513
Filettole . . . . .	1183	1217	San Rufino . . . . .	1505	1541			
Nodica . . . . .	919	985	Cevoli . . . . .	1084	1094			
Malaventre . . . . .	1173	1169	Casciana . . . . .	475	497			
	6713	6900	Usigliano . . . . .	2085	2133			
	26273	26767	Perignano e Lavajano . . . . .	553	559			
			Parlascio . . . . .	637	642			
			San'Ermo . . . . .	1777	1833			
			Bagni di Casciana . . . . .	466	475			
			Colle Montanino . . . . .					
				10945	11128			
<b>Mandamento di Cascina.</b>			<b>Chianni</b>			<b>Calci</b>		
<b>Cascina</b>			Chianni . . . . .	2215	2326	Calci (propositura) . . . . .	2544	2623
Cascina . . . . .	3022	3064	Rivalto . . . . .	614	660	Nicosia . . . . .	338	356
Latignano . . . . .	1256	1233	Montevaso . . . . .	247	300	Caprona . . . . .	76	73
Fornacette . . . . .	301	314		3176	3316	San Salvatore al Colle . . . . .	405	413
Marciana . . . . .	801	844				San'Andrea a Lama . . . . .	345	350
San Benedetto a Settimo . . . . .	1083	1103	<b>Lorenzana</b>			Castelmaggiore . . . . .	1411	1460
San Frediano a Settimo . . . . .	1728	1868	Lorenzana . . . . .	1017	1031	Tre Colli . . . . .	258	267
Macerata . . . . .	583	592	Tremoletto . . . . .	233	257			
San Casciano . . . . .	1361	1385	Colle Alberti . . . . .	106	106			
San Giorgio a Bibbiano . . . . .	1056	1075	Vicchio . . . . .	105	100			
Casciavola . . . . .	1463	1504		1491	1494			
San Lorenzo a Pagnatico . . . . .	1106	1122	<b>S. Luce</b>			<b>Calci</b>		
Zambra . . . . .	913	932	Santa Luce . . . . .	780	834	Calci (propositura) . . . . .	2544	2623
San Prospero . . . . .	1572	1582	Pastina . . . . .	658	693	Nicosia . . . . .	338	356
San Lorenzo alle Corti . . . . .	1082	1102	Pieve Santa Luce . . . . .	476	477	Caprona . . . . .	76	73
Navacchio . . . . .	353	354	Pomaja . . . . .	503	516	San Salvatore al Colle . . . . .	405	413
Pettori . . . . .	780	788		2417	2526	San'Andrea a Lama . . . . .	345	350
Visignano . . . . .	692	699		18029	18494	Castelmaggiore . . . . .	1411	1460
San Sisto al Pino . . . . .	550	557				Tre Colli . . . . .	258	267
Titignano . . . . .	881	877						
Ripoli . . . . .	364	374						
Vicarello . . . . .	220	220						
Montione . . . . .	702	706						
	21875	22325						
<b>Mandamento di Fauglia.</b>			<b>Mandamento di Peccioli.</b>			<b>Mandamento di Pontedera.</b>		
<b>Fauglia</b>			<b>Peccioli</b>			<b>Pontedera</b>		
Fauglia . . . . .	2746	2637	Peccioli . . . . .	3168	3265	Pontedera . . . . .	8595	8695
Luciana . . . . .	895	839	Montecchio . . . . .	215	209	La Roita . . . . .	254	254
Trippalle . . . . .	658	670	Ghizzano . . . . .	617	654	Montecastello . . . . .	562	568
Crespina . . . . .	1676	1671	Fabbrica . . . . .	1093	1103		11701	11817
Cenaja . . . . .	1030	1027	Libbiano . . . . .	346	344			
Valtriano . . . . .	523	511	Legoli . . . . .	846	861	<b>Capannoli</b>		
	7498	7445	Cedri . . . . .	377	358	Capannoli . . . . .	2165	2164
				6692	6810	San Pietro . . . . .	1204	1231
<b>Colle Salvetti</b>			<b>Lajatico</b>				3369	3395
Colle Salvetti . . . . .	1601	1603	Lajatico . . . . .	1237	1410			
Vicarello . . . . .	1590	1603	Orciaticeo . . . . .	888	953			
Castell'Anselmo . . . . .	506	508		2185	2363			
Nugola Nuova . . . . .	952	930						
			<b>Terricciola</b>			<b>Palaja</b>		
			Terricciola . . . . .	1594	1588	Palaja . . . . .	1388	1418
			Morrone . . . . .	645	645	Gello . . . . .	161	171
			Casanuova . . . . .	302	301	Partino . . . . .	673	700
			Selvatella . . . . .	302	300	Colleoli . . . . .	230	300
						Usigliano e Agliati . . . . .	317	320
						Villasaletta . . . . .	415	423
						Montefoscoli . . . . .	1478	1512
						Alica . . . . .	366	375
						San Gervasio e Monte- castello . . . . .	372	378
						Forcoli . . . . .	1103	1031
						Marti . . . . .	1783	1834
						Tojano . . . . .	508	528
						Castel del Bosco . . . . .	654	677
						Treggiaja . . . . .	873	871
							10381	10598

(1) Comune di Pisa: popolazione presente abitanti 53957, residente abitanti 53553.



Segue CIRCOSCRIZIONE DEI MANDAMENTI.

31 dicembre 1881.

Pisa.

COMUNI E RISPETTIVE FRAZIONI che costituiscono i mandamenti	POPOLAZIONE		COMUNI E RISPETTIVE FRAZIONI che costituiscono i mandamenti	POPOLAZIONE		COMUNI E RISPETTIVE FRAZIONI che costituiscono i mandamenti	POPOLAZIONE	
	pre- sente	resi- dente		pre- sente	resi- dente		pre- sente	resi- dente
<b>Ponsacco</b>			<b>CIRCONDARIO DI VOLTERRA.</b>			<b>Mandamento di Pomarance.</b>		
Ponsacco . . . . .	3810	3847	<b>Mand.° di Campiglia Marittima.</b>			<b>Pomarance</b>		
Camugliano . . . . .	340	343				Pomarance . . . . .	3232	3255
	4150	4190	<b>Campiglia Marittima</b>			Libbiano . . . . .	381	378
<b>Mand.° di Rosignano Marittimo</b>	23391	30900	Campiglia Marittima . .	5484	5074	San Dalmazio e Silano .	635	660
			San Vincenzo . . . . .	982	941	Montecerboli e Sant'Ip- polito . . . . .	571	562
<b>Rosignano Marittimo</b>				6466	6015	Montegemoli . . . . .	423	412
Rosignano Marittimo . .	3194	3566	<b>Monteverdi</b>			Micciano . . . . .	413	409
Castelnuovo della Miseri- cordia . . . . .	2093	2149	Monteverdi . . . . .	987	928	Larderello . . . . .	283	281
Vada . . . . .	1701	1663	Canneto . . . . .	542	510	Serrazzano . . . . .	832	818
	7288	7383		1529	1438	Lustignano . . . . .	634	534
							7324	7339
<b>Castellina Marittima</b>			<b>Sassetta</b>			<b>Castelnuovo di Val di Ce- cina</b>		
Castellina, Pontrafico e Cotone . . . . .	1257	1364	Sassetta . . . . .	905	835	Castelnuovo . . . . .	2233	2300
Terriccio . . . . .	446	447	Le Fornaci . . . . .	171	175	Sasso . . . . .	1390	1381
Cepponero . . . . .	231	272		1076	1070	Leccia . . . . .	240	335
Valdiperga . . . . .	287	264	<b>Suvereto</b>			Montecastelli . . . . .	241	368
	2251	2347	Suvereto . . . . .	1902	1878		4804	4893
<b>Orciano Pisano.</b>	857	866	Belvedere . . . . .	237	219		12328	12232
			Montioni . . . . .	415	308			
<b>Riparbella</b>				2641	2405	<b>Mandamento di Volterra.</b>		
Riparbella . . . . .	2518	2775	<b>Mand.° di Fitto di Cecina.</b>			<b>Volterra</b>		
Palazzi di Collemezzano.	1521	1517				Volterra . . . . .	5844	5712
	4039	4092	<b>Cecina</b>			San Lazzaro . . . . .	1177	1128
<b>Mandamento di Vicopisano.</b>	14435	14338	Cecina . . . . .	3654	3574	San' Alessandro . . . . .	729	731
			Bibbona . . . . .	2244	2187	Santo Stefano . . . . .	747	767
<b>Vicopisano</b>				5898	5761	San Giusto . . . . .	1481	1478
Vicopisano . . . . .	2514	2532	<b>Casale di Val di Cecina .</b>	1408	1415	Roncolla . . . . .	646	632
San Giovanni alla Vena.	1611	1636	<b>Castagneto</b>			Mazzolla . . . . .	816	654
Cueigliana . . . . .	544	563	Castagneto . . . . .	4573	4050	Saline . . . . .	1034	1035
Lugnano . . . . .	430	437	Castiglioneello . . . . .	192	144	Villamagna . . . . .	843	843
Uliveto . . . . .	1430	1518	Bolgheri . . . . .	1254	1108	Pignano . . . . .	746	729
Caprona . . . . .	472	508		6019	5302		14063	13719
Montemagno . . . . .	1155	1213	<b>Guardistallo.</b>	1900	1897	<b>Montecatini di Val di Ce- cina</b>		
	8216	8497	Montescudajo . . . . .	1650	1702	Montecatini Val di Cecina.	2424	2549
<b>Bientina.</b>	3483	3636		13875	16377	Sassa . . . . .	712	705
			<b>Mandamento di Piombino.</b>			Querceto . . . . .	612	569
<b>Buti.</b>	5067	5244	<b>Piombino</b>			Casaglia . . . . .	212	191
			Piombino . . . . .	3064	2959	Gello . . . . .	390	345
<b>Calcinaja</b>			Riotorto . . . . .	1117	844	Miemo . . . . .	139	135
Calcinaja . . . . .	1934	2171	Populonia . . . . .	414	273	Buriano . . . . .	69	61
Ronchi . . . . .	587	615					4558	4555
Montecchio . . . . .	327	336	<b>CIRCONDARIO . . . . .</b>	4595	4076	<b>PROVINCIA . . . . .</b>	283563	284063
Fornacette . . . . .	268	276						
Curigliane . . . . .	241	241						
Oltr'Arno . . . . .	319	324						
	3676	3963						
<b>CIRCONDARIO . . . . .</b>	219432	222476						

Segue CIRCOSCRIZIONE DEI MANDAMENTI.

Porto Maurizio.

31 dicembre 1881.

COMUNI E RISPETTIVE FRAZIONI che costituiscono i mandamenti	POPOLAZIONE		COMUNI E RISPETTIVE FRAZIONI che costituiscono i mandamenti	POPOLAZIONE		COMUNI E RISPETTIVE FRAZIONI che costituiscono i mandamenti	POPOLAZIONE	
	pre- sente	resi- dente		pre- sente	resi- dente		pre- sente	resi- dente
<b>CIRCONDARIO DI PORTO MAURIZIO.</b>								
Mandamento di Borgomaro.			<b>Diano Borello</b>			<b>Pantasma.</b>	449	474
<b>Borgomaro</b> . . . . .	801	844	Diano Borello. . . . .	296	322	<b>Pianavia</b>		
<b>Aurigo</b>			Borganzo . . . . .	346	372	Pianavia . . . . .	135	129
Aurigo . . . . .	587	590	Roncagli . . . . .	194	199	Torre . . . . .	71	72
Poggio alto . . . . .	157	170		836	893	Casa Manairi . . . . .	71	75
	744	760	<b>Diano Calderina</b>				277	276
<b>Candiasco</b> . . . . .	225	224	Diano Calderina . . . . .	61	101	<b>Pietrabruna</b> . . . . .	857	876
<b>Caravonica</b> . . . . .	342	324	Muratori . . . . .	35	226	<b>Prelà</b>		
<b>Carpasio</b> . . . . .	765	991	Serreta . . . . .	221	174	Prelà Molini . . . . .	352	424
<b>Cesio</b> . . . . .	333	319	Gorleri . . . . .	176	501	Caneto . . . . .	131	138
<b>Conio</b> . . . . .	507	568		493	501	Casa Carli . . . . .	124	144
<b>Lucinasco</b>			<b>Diano Castello</b>			Praelo . . . . .	103	113
Lucinasco . . . . .	476	467	Diano Castello . . . . .	775	780	Prelà Castello. . . . .	76	86
Borgoratto . . . . .	159	157	Vareavello . . . . .	122	122	Costiolo . . . . .	61	55
Casa Molini . . . . .	37	37		897	902		853	960
	672	661	<b>Diano San Pietro</b>			<b>Tavole</b>		
<b>Maro Castello.</b> . . . . .	152	160	Glori . . . . .	156	150	Tavole . . . . .	230	244
<b>S. Bartolommeo ed Arzeno</b>			Gionetti . . . . .	59	64	Revelli . . . . .	156	153
Arzeno . . . . .	147	145	Ughi, Scassari. . . . .	207	208	Novelli . . . . .	101	91
San Bartolommeo. . . . .	162	146	Colla, Reggeri. . . . .	148	158		496	488
	309	291	Besta . . . . .	73	80	<b>Valloria Marittima</b> . . . . .	299	293
<b>S. Lazzaro Reale.</b> . . . . .	282	300	Molledo . . . . .	153	168	<b>Vasia</b>		
<b>Torria</b> . . . . .	589	548		802	828	Vasia . . . . .	472	406
<b>Ville San Pietro</b>			<b>S. Bartolommeo del Cervo</b>			Casa Martini . . . . .	81	67
Marpero. . . . .	164	198	San Bartolommeo. . . . .	134	147	Costa . . . . .	28	30
Casa soprano . . . . .	126	143	Pojolo . . . . .	77	93	Poggio . . . . .	125	123
Costa . . . . .	147	169	Rovero . . . . .	105	113		706	626
Clappariolo . . . . .	37	37	San Simone. . . . .	90	96	<b>Villa Talla</b> . . . . .	400	443
Barca . . . . .	60	64	Pairola . . . . .	241	267		8039	8315
	534	611	Chiappa . . . . .	224	235			
<b>Ville San Sebastiano</b>			Rocca . . . . .	38	42			
Costa . . . . .	94	97		909	993			
Pellegrini . . . . .	135	153	<b>Villa Faraldi</b>					
Trucchi . . . . .	82	95	Villa . . . . .	335	348			
	311	345	Riva . . . . .	271	290			
<b>6566</b>		<b>6946</b>	Tovo . . . . .	258	263			
			Deglio. . . . .	168	147			
Mandamento di Diano Marina.				1032	1053			
<b>Diano Marina.</b> . . . . .	2040	2246		8361	8887	<b>Mandamento di Oneglia.</b>		
<b>Cervo.</b> . . . . .	821	954				<b>Oneglia</b> . . . . .	7433	8006
<b>Diano Arentino</b>						<b>Bestagno</b> . . . . .	403	394
Diano Arentino . . . . .	427	423				<b>Borgo Sant'Agata</b>		
Evigno . . . . .	104	94				Borgo . . . . .	232	300
	531	517				Sant'Agata . . . . .	206	203
							488	503
						<b>Castelvecchio di Santa Maria Maggiore</b>		
						Castelvecchio . . . . .	248	250
						Oliveto, Costiolo e Costarossa . . . . .	199	201
							447	451
						<b>Chiusanico</b>		
						Chiusanico . . . . .	440	409
						Gerini. . . . .	49	54
							489	463
						<b>Chiusavecchia</b> . . . . .	364	389
						<b>Costa d'Oneglia.</b> . . . . .	511	544

Segue CIRCOSCRIZIONE DEI MANDAMENTI.

31 dicembre 1881.

Porto Maurizio.

COMUNI E RISPETTIVE FRAZIONI che costituiscono i mandamenti	POPOLAZIONE		COMUNI E RISPETTIVE FRAZIONI che costituiscono i mandamenti	POPOLAZIONE		COMUNI E RISPETTIVE FRAZIONI che costituiscono i mandamenti	POPOLAZIONE	
	pre- sente	resi- dente		pre- sente	resi- dente		pre- sente	resi- dente
<b>Gazzelli</b> . . . . .	486	439	<b>Ranzo</b>			<b>Vallecrosia</b>		
<b>Olivastri</b> . . . . .	132	114	Ranzo . . . . .	748	851	Vallecrosia . . . . .	304	304
<b>Pontedassio</b> . . . . .	1302	1352	Bacelega . . . . .	270	280	Piani di Vallecrosia . . . . .	444	450
<b>Sarola</b> . . . . .	235	241	Costa Bacelega . . . . .	166	180		748	754
<b>Villa Guardia</b> . . . . .	303	334		1184	1311		<b>6580</b>	<b>6613</b>
<b>Villa Viani</b> . . . . .	500	551	<b>Rezzo</b> . . . . .	1168	1281	<b>Mandamento di Ceriana.</b>		
	<b>13093</b>	<b>13781</b>	<b>Vessalico</b>			<b>Ceriana</b> . . . . .	2477	2541
<b>Mandamento di Pieve di Teco.</b>			Vessalico . . . . .	433	464	<b>Bajardo</b> . . . . .	1562	1587
<b>Pieve di Teco</b>			Lenzari . . . . .	70	83		<b>4039</b>	<b>4128</b>
Pieve di Teco . . . . .	2094	2238		503	547	<b>Mandamento di Dolceacqua.</b>		
Aquetico . . . . .	453	488	<b>Mandamento di Porto Maurizio.</b>			<b>Dolceacqua</b> . . . . .	2207	2338
Muzio . . . . .	254	258	<b>Porto Maurizio</b>			<b>Apricale</b> . . . . .	1902	2103
Lovegno . . . . .	157	162	Porto Maurizio . . . . .	6534	6309	<b>Castel Vittorio</b> . . . . .	1612	1627
	2958	3146	Artallo, Riva e Massabovi . . . . .	293	310	<b>Isolabona</b> . . . . .	1135	1171
<b>Aquila d'Arroschia</b>				6827	7219	<b>Perinaldo</b> . . . . .	1885	2022
Aquila e Montà . . . . .	489	527	<b>Caramagna Ligure</b>			<b>Pigna</b>		
Gavenola . . . . .	386	477	Caramagna . . . . .	248	234	Pigna . . . . .	2610	2713
	875	1004	Cantalupo . . . . .	224	258	Buggio . . . . .	692	708
<b>Armo</b>			Ricci . . . . .	102	105		3302	3421
Armo . . . . .	261	280		571	627	<b>Rocchetta Nervina</b> . . . . .	733	783
Trastanello . . . . .	70	79	<b>Civezza</b> . . . . .	693	723		<b>12776</b>	<b>13465</b>
	331	359	<b>Piani</b>			<b>Mandamento di S. Remo.</b>		
<b>Borghetto d'Arroschia</b>			Corradi . . . . .	244	420	<b>S. Remo</b>		
Borghetto e Cornari . . . . .	176	204	Carli . . . . .	134		San Remo . . . . .	14309	14365
Gazzo . . . . .	261	272	Aicardi . . . . .	30		Poggio . . . . .	902	964
Ubaga . . . . .	190	202	Caramagna inferiore . . . . .	101	222	Verezzo . . . . .	844	860
Ubaghetta . . . . .	156	167	Caramagnetta . . . . .	112			16055	16189
Montecalvo . . . . .	166	169		621	642	<b>Colla</b>		
Leverone . . . . .	147	151	<b>Poggi</b> . . . . .	449	494	Colle di Rodi . . . . .	1273	1751
	1096	1165	<b>Torrazza</b>			Ospedaletti . . . . .	695	517
<b>Cartari e Calderara</b>			Torrazza . . . . .	304	319		1968	2268
Calderara . . . . .	210	224	Clavi . . . . .	72	72		<b>18023</b>	<b>18457</b>
Cartari . . . . .	154	175		376	391	<b>Mandamento</b>		
Sciglioli . . . . .	122	130	<b>CIRCONDARIO</b> . . . . .	<b>9540</b>	<b>10096</b>	<b>di S. Stefano al Mare.</b>		
	486	529		<b>58659</b>	<b>62316</b>	<b>S. Stefano al Mare</b> . . . . .	653	698
<b>Genova</b> . . . . .	304	330				<b>Boscomare</b>		
<b>Cosio d'Arroschia</b> . . . . .	904	908	<b>CIRCONDARIO DI SAN REMO.</b>			Boscomare . . . . .	303	259
<b>Lavina</b>			<b>Mandamento di Bordighera.</b>			Torre Paponi . . . . .	178	163
Lavina e Lavinella . . . . .	296	332					481	422
<b>Mendatica</b>			<b>Bordighera</b> . . . . .	2556	2308	<b>Castellaro</b> . . . . .	809	848
Mendatica . . . . .	564	710	<b>Borghetto San Nicolò</b> . . . . .	531	544	<b>Cipressa</b> . . . . .	532	603
Piano . . . . .	34	49	<b>S. Biagio della Cima</b> . . . . .	928	966	<b>Costa Rainera</b> . . . . .	333	347
	598	759	<b>Sasso di Bordighera</b> . . . . .	168	174	<b>Lingueglietta</b> . . . . .	515	509
<b>Moano</b>			<b>Seborga</b> . . . . .	293	339	<b>Pompejana</b> . . . . .	865	907
Moano . . . . .	401	423	<b>Soldano</b> . . . . .	525	528	<b>Riva Ligure</b> . . . . .	577	579
Nirasca . . . . .	162	190	<b>Vallebona</b> . . . . .	831	1000	<b>S. Lorenzo al Mare</b> . . . . .	232	231
Trovasta e Bellanda . . . . .	183	191				<b>Terzorio</b> . . . . .	260	279
	749	804					<b>5257</b>	<b>5423</b>
<b>Montegrosso Pian Latte</b> . . . . .	303	472						
<b>Pornassio</b>								
Pornassio . . . . .	250	253						
San Luigi . . . . .	279	279						
Ponti . . . . .	385	362						
Ottano . . . . .	441	444						
	1305	1344						

Segue CIRCOSCRIZIONE DEI MANDAMENTI.

Porto Maurizio — Potenza.

31 dicembre 1881.

COMUNI E RISPETTIVE FRAZIONI che costituiscono i mandamenti	POPOLAZIONE		COMUNI E RISPETTIVE FRAZIONI che costituiscono i mandamenti	POPOLAZIONE		COMUNI E RISPETTIVE FRAZIONI che costituiscono i mandamenti	POPOLAZIONE	
	pre- sente	resi- dente		pre- sente	resi- dente		pre- sente	resi- dente
<b>Mandamento di Taggia.</b>			Agaggio inferiore . . . . .	111	116	Grimaldi . . . . .	373	394
<b>Taggia</b>			Ugello . . . . .	103	117	San Pancrazio . . . . .	628	637
Taggia . . . . .	3953	4020	Glori . . . . .	277	310	Torri . . . . .	613	636
Arma . . . . .	451	474	Aigovo . . . . .	277	319		8882	8880
	4404	4494	Gavano . . . . .	127	133	<b>Airole</b>		
<b>Badalucco</b>			Perallo . . . . .	285	341	Airole . . . . .	1171	1349
Badalucco . . . . .	2168	2200	Cetta . . . . .	175	192	Colla bassa . . . . .	331	353
Giabauda . . . . .	70	70	Bregalla . . . . .	153	195		1502	1705
Argallo . . . . .	40	40	Creppo . . . . .	103	155	<b>Camporosso</b>		
Zemi . . . . .	33	33	Gerbonte . . . . .	95	100	Camporosso . . . . .	1283	1334
	2311	2352	Drono . . . . .	29	35	Trinità . . . . .	185	192
<b>Bussana . . . . .</b>	797	820	Verdeggia . . . . .	109	180		1468	1526
	7512	7666		4826	5909	<b>Piena</b>		
<b>Mandamento di Triora.</b>			<b>Montalto Ligure . . . . .</b>	1183	1291	Olivetta . . . . .	713	749
<b>Triora</b>				6009	7200	Piena San Michele e Bos- sarè . . . . .	271	265
Triora . . . . .	1175	1566	<b>Mandamento di Ventimiglia.</b>			Fanghetto . . . . .	211	210
Molini . . . . .	595	664	<b>Ventimiglia</b>			Libri . . . . .	349	334
Andagna . . . . .	548	681	Ventimiglia . . . . .	5542	5444		1544	1558
Corte . . . . .	322	414	San Bartolomeo di Latte . . . . .	357	357	<b>CIRCONDARIO . . . . .</b>	73592	76621
Graffino . . . . .	143	161	Scalza . . . . .	289	295			
Agaggio superiore . . . . .	201	229	Bevera . . . . .	283	283	<b>PROVINCIA . . . . .</b>	132251	138937
			Trucco . . . . .	236	283			
			Mortola inferiore . . . . .	269	273			
			Mortola superiore . . . . .	262	278			

PROVINCIA DI POTENZA.

(Basilicata).

CIRCONDARIO DI LAGONEGRO.		Mandamento di Latronico.		Mandamento di Moliterno.	
<b>Mandamento di Chiaromonte.</b>		<b>Latronico</b>		<b>Moliterno . . . . .</b>	6326 6983
Chiaromonte . . . . .	2787 3048	Latronico . . . . .	2915 3817	<b>Sarconi . . . . .</b>	1204 1232
Fardella . . . . .	1254 1504	Calda . . . . .	261 286		7530 8215
Francavilla sul Sinni . . . . .	2848 3030		3176 4103	<b>Mandamento di Noepoli.</b>	
<b>S. Severino Lucano</b>		<b>Carbone . . . . .</b>	1801 1903	Noepoli . . . . .	1743 1758
San Severino . . . . .	1254 1810	<b>Castelsaraceno . . . . .</b>	1851 2380	<b>Cersosimo . . . . .</b>	1108 1120
Cropani . . . . .	531 578	<b>Episcopia . . . . .</b>	1946 1940	S. Costantino Albanese . . . . .	1561 1549
Mezzana . . . . .	1045 1244		8774 10326	S. Giorgio Lucano . . . . .	1895 1946
Villaneto . . . . .	685 801	<b>Mandamento di Lauria.</b>		S. Paolo Albanese . . . . .	1083 1088
	3515 4433	Lauria . . . . .	10220 11135	<b>Terranova di Pollino . . . . .</b>	2022 2357
<b>Senise . . . . .</b>	5602 5580				9412 9818
<b>Teana . . . . .</b>	1256 1272	<b>Mandamento di Maratea.</b>		<b>Mandamento di Rotonda.</b>	
	17262 18867	<b>Maratea</b>		Rotonda . . . . .	2620 2602
<b>Mandamento di Lagonegro.</b>		Maratea . . . . .	3516 3609	Montagna . . . . .	829 829
Lagonegro . . . . .	4035 4114	Castello di Maratea . . . . .	976 1043	Serra . . . . .	537 537
Nemoli . . . . .	1039 1128	Aequafredda . . . . .	848 1034	Patricone . . . . .	619 559
<b>Rivello</b>			5340 5689	Piedi le coste . . . . .	106 106
Rivello . . . . .	3280 3775	<b>Trecchina . . . . .</b>	2871 2971		4711 4633
Rotale . . . . .	144 160		8211 8660	<b>Castelluccio Inferiore . . . . .</b>	2683 2807
San Costantino . . . . .	836 1003				
	4260 4938				
	9334 10180				

Segue CIRCOSCRIZIONE DEI MANDAMENTI.

31 dicembre 1881.

Potenza.

COMUNI E RISPETTIVE FRAZIONI che costituiscono i mandamenti	POPOLAZIONE		COMUNI E RISPETTIVE FRAZIONI che costituiscono i mandamenti	POPOLAZIONE		COMUNI E RISPETTIVE FRAZIONI che costituiscono i mandamenti	POPOLAZIONE	
	pre- sente	resi- dente		pre- sente	resi- dente		pre- sente	resi- dente
<b>Castelluccio Superiore</b>			<b>Mandamento di Matera.</b>			<b>Mandamento di Tricarico.</b>		
Castelluccio Superiore . . .	1636	1729	<b>Matera . . . . .</b>	15700	15593	<b>Tricarico . . . . .</b>	7600	7688
Agromonte . . . . .	1088	1111				<b>Grassano . . . . .</b>	6107	6145
	2724	2840	<b>Mandamento di Montepeloso.</b>			<b>Grottole . . . . .</b>	3038	2991
<b>Viggiannello</b>			<b>Montepeloso . . . . .</b>	7013	7042		<b>16745</b>	<b>16824</b>
Viggiannello . . . . .	1944	2148				<b>CIRCONDARIO . . . . .</b>	<b>113219</b>	<b>111057</b>
Pedali . . . . .	1494	1722	<b>Mandamento di Montescaglioso.</b>					
Montagna . . . . .	1361	1452	<b>Montescaglioso . . . . .</b>	7509	7436	<b>CIRCONDARIO DI MELFI.</b>		
	4799	5322	<b>Miglionico . . . . .</b>	4111	4146	<b>Mandamento di Barile.</b>		
<b>14917</b>	<b>15602</b>		<b>Pomarico . . . . .</b>	5183	5060	<b>Barile . . . . .</b>	3884	3873
<b>Mandamento di Rotondella.</b>				<b>16803</b>	<b>16642</b>	<b>Ripacandida</b>		
<b>Rotondella . . . . .</b>	4316	4356	<b>Mandamento di Pisticii.</b>			Ripacandida . . . . .	4077	4102
<b>Nova Siri . . . . .</b>	2081	1955	<b>Pisticii . . . . .</b>	8306	7989	Ginestra . . . . .	938	940
<b>Valsinni . . . . .</b>	1932	1787	<b>Bernalda . . . . .</b>	6997	6976		5015	5042
	<b>8329</b>	<b>8098</b>	<b>Montalbano Jonico</b>			<b>Mandamento di Bella.</b>		
<b>Mand.° di S. Chirico Raparo.</b>			Montalbano Jonico . . . . .	3584	3535	<b>Bella . . . . .</b>	5558	5830
<b>S. Chirico Raparo . . . . .</b>	2984	3074	Andriace . . . . .	266	134	<b>S. Fele . . . . .</b>	9240	9704
<b>Caivera . . . . .</b>	1176	1213	Recolta . . . . .	538	371		<b>14798</b>	<b>15534</b>
<b>S. Martino d'Agri . . . . .</b>	1427	1531	Seanzano . . . . .	781	625	<b>Mandamento di Forenza.</b>		
	<b>5587</b>	<b>5318</b>	Policoro . . . . .	1302	823	<b>Forenza . . . . .</b>	7553	7678
<b>Mandamento di S. Arcangelo.</b>				6526	5548	<b>Maschito . . . . .</b>	3522	3602
<b>S. Arcangelo . . . . .</b>	4847	4837	<b>Mand.° di S. Mauro Forte.</b>				<b>11075</b>	<b>11280</b>
<b>Castronuovo di S. Andrea</b>	2798	3024	<b>S. Mauro Forte . . . . .</b>	3238	3217	<b>Mandamento di Melfi.</b>		
<b>Roccanova . . . . .</b>	2157	2187	<b>Accettura</b>			<b>Melfi</b>		
	<b>9802</b>	<b>10043</b>	Accettura . . . . .	4519	4615	Melfi . . . . .	12212	11727
<b>Mandamento di Tursi.</b>			Gallipoli . . . . .	198	80	Foggiano . . . . .	445	439
<b>Tursi</b>				4717	4695		12657	12166
Tursi . . . . .	3174	3167	<b>Garaguso</b>			<b>Rapolla . . . . .</b>	3246	3299
Rabatana . . . . .	1085	1019	Garaguso . . . . .	1077	1113		<b>15903</b>	<b>15465</b>
	4259	4186	Calciano . . . . .	732	645	<b>Mandamento di Muro Lucano.</b>		
<b>Colobraro . . . . .</b>	2773	2705		1859	1758	<b>Muro Lucano</b>		
	<b>7032</b>	<b>6891</b>	<b>Oliveto Lucano . . . . .</b>	1048	1116	Muro Lucano . . . . .	7547	7800
<b>CIRCONDARIO . . . . .</b>	<b>116410</b>	<b>123658</b>		<b>10862</b>	<b>10786</b>	Pianello . . . . .	1348	1370
			<b>Mandamento di Stigliano.</b>				8895	9170
<b>CIRCONDARIO DI MATERA.</b>			<b>Stigliano . . . . .</b>	6435	6476	<b>Castelgrande . . . . .</b>	3328	3422
<b>Mandamento di Ferrandina.</b>			<b>Aliano</b>				<b>12223</b>	<b>12592</b>
<b>Ferrandina . . . . .</b>	7545	7117	Aliano . . . . .	1626	1604	<b>Mand.° di Palazzo S. Gervasio.</b>		
<b>Craco . . . . .</b>	2156	2015	Alianello . . . . .	305	214	<b>Palazzo San Gervasio . .</b>	7111	7169
<b>Salandra . . . . .</b>	2972	3013		1931	1818	<b>Montemilone . . . . .</b>	2939	2679
	<b>12673</b>	<b>12145</b>	<b>Cirigliano . . . . .</b>	1566	1543		<b>10050</b>	<b>9848</b>
			<b>Gorgoglione . . . . .</b>	1662	1675			
				<b>11594</b>	<b>11512</b>			

Segue CIRCOSCRIZIONE DEI MANDAMENTI.

Potenza.

31 dicembre 1881.

COMUNI E RISPETTIVE FRAZIONI che costituiscono i mandamenti	POPOLAZIONE		COMUNI E RISPETTIVE FRAZIONI che costituiscono i mandamenti	POPOLAZIONE		COMUNI E RISPETTIVE FRAZIONI che costituiscono i mandamenti	POPOLAZIONE	
	pre- sente	resi- dente		pre- sente	resi- dente		pre- sente	resi- dente
Mandamento di Pescopagane.			Mandamento di Calvello.			Mandamento di Potenza.		
<b>Pescopagano</b> . . . . .	3710	3930	<b>Calvello</b>			<b>Potenza</b> . . . . .	20281	20553
<b>Rapone</b> . . . . .	2016	2034	Calvello . . . . .	3887	4227	<b>Pignola di Basilicata</b> . . . . .	3620	4023
<b>Ruvo del Monte</b> . . . . .	2487	2541	Trinità . . . . .	561	609		<b>23901</b>	<b>24376</b>
	<b>8243</b>	<b>8505</b>	Sant'Antonio . . . . .	380	412			
				4828	5248			
Mand.° di Rionero in Vulture.			<b>Abriola</b>			Mand.° di Saponara di Grumento.		
<b>Rionero in Vulture</b> . . . . .	11383	11689	Abriola . . . . .	2618	3051	<b>Saponara di Grumento</b> . . . . .	2557	3062
<b>Atella</b>			Arioso . . . . .	286	286	<b>Tramutola</b> . . . . .	3518	3528
Atella . . . . .	1842	1546		2904	3337		<b>6075</b>	<b>6590</b>
Sant'Ilario . . . . .	650	665	<b>Anzi</b> . . . . .	3542	3619			
Sterpeto . . . . .	515	515		<b>11274</b>	<b>12234</b>			
	3007	2726	Mand.° di Corleto Perticara.			Mandamento di Tolve.		
	<b>14390</b>	<b>14415</b>	<b>Corleto Perticara</b> . . . . .	5141	5565	<b>Tolve</b> . . . . .	4589	4605
Mandamento di Venosa.			<b>Guardia Perticara</b> . . . . .	1740	1786	<b>Cancellara</b> . . . . .	3387	3428
<b>Venosa</b> . . . . .	8014	7933		<b>6881</b>	<b>7351</b>	<b>S. Chirico Nuovo</b> . . . . .	2477	2529
<b>Lavello</b> . . . . .	6288	6275	Mandamento di Genzano.			<b>Vaglio di Basilicata</b> . . . . .	4195	4213
	<b>14302</b>	<b>14208</b>	<b>Genzano</b>				<b>14648</b>	<b>14775</b>
			Genzano . . . . .	6280	6277			
CIRCONDARIO . . . . .	<b>109883</b>	<b>110762</b>	Banzi . . . . .	1420	1593			
				<b>7650</b>	<b>7670</b>			
			Mandamento di Laurenzana.			Mandamento di Trivigno.		
			<b>Laurenzana</b> . . . . .	6201	7013	<b>Trivigno</b> . . . . .	2327	2570
			<b>Pietrapertosa</b> . . . . .	2695	3018	<b>Albano di Lucania</b> . . . . .	2642	2856
				<b>8896</b>	<b>10031</b>	<b>Brindisi di Montagna</b> . . . . .	2183	2229
			Mand.° di Marsico Nuovo.			<b>Campomaggiore</b> . . . . .	1525	1485
			<b>Marsico Nuovo</b> . . . . .	7628	8084	<b>Castelmezzano</b> . . . . .	1890	1919
							<b>10567</b>	<b>11059</b>
			Mandamento di Montemurro.			Mand.° di Vietri di Potenza.		
			<b>Montemurro</b> . . . . .	3726	4277	<b>Vietri di Potenza</b> . . . . .	3634	3791
			<b>Armento</b>			<b>Balvano</b> . . . . .	3745	3732
			Armento . . . . .	1985	2244	<b>Savoja di Lucania</b>		
			San Rocco . . . . .	258	296	Savoja . . . . .	1505	1611
			Casale Rupi . . . . .	441	435	Castellaro . . . . .	170	182
				2684	3055	Perolla . . . . .	117	115
			<b>Galicchio</b> . . . . .	1274	1318		1792	1908
			<b>Missanello</b> . . . . .	1038	1030		<b>9171</b>	<b>9431</b>
			<b>Spinoso</b> . . . . .	2506	2656			
				<b>11228</b>	<b>12316</b>	Mandamento di Viggiano.		
			Mandamento di Picerno.			<b>Viggiano</b> . . . . .	5448	6030
			<b>Picerno</b> . . . . .	4311	4401	<b>Marsico Vetere</b> . . . . .	2522	3002
			<b>Baragiano</b> . . . . .	2117	2037		<b>7970</b>	<b>9032</b>
			<b>Tito</b> . . . . .	4636	4673		<b>184992</b>	<b>193781</b>
				<b>11064</b>	<b>11111</b>	CIRCONDARIO . . . . .	<b>184992</b>	<b>193781</b>
						PROVINCIA . . . . .	<b>524504</b>	<b>539258</b>

Segue **CIRCOSCRIZIONE DEI MANDAMENTI.**

31 dicembre 1881.

**Ravenna.**

COMUNI E RISPETTIVE FRAZIONI che costituiscono i mandamenti	POPOLAZIONE		COMUNI E RISPETTIVE FRAZIONI che costituiscono i mandamenti	POPOLAZIONE		COMUNI E RISPETTIVE FRAZIONI che costituiscono i mandamenti	POPOLAZIONE	
	pre- sente	resi- dente		pre- sente	resi- dente		pre- sente	resi- dente

**PROVINCIA DI RAVENNA.**

CIRCONDARIO DI FAENZA.			CIRCONDARIO DI LUGO.			CIRCONDARIO DI RAVENNA.		
Mandamento di Brisighella.			Mandamento di Bagnacavallo.			Mandamento di Alfonsine.		
<b>Brisighella</b>			<b>Bagnacavallo</b>			<b>Alfonsine (1)</b>		
Brisighella . . . . .	5216	5279	Bagnacavallo . . . . .	3843	3336	Alfonsine . . . . .	6922	7021
Fognano . . . . .	3052	3066	Chiusa . . . . .	803	817	Borgo Gallina . . . . .	1086	1089
Marzeno . . . . .	1760	1760	Reda . . . . .	679	686		<b>8008</b>	<b>8110</b>
San Cassiano . . . . .	2370	2386	Bonecchino . . . . .	883	879	Mandamento di Cervia.		
	<b>12398</b>	<b>12491</b>	Traversara . . . . .	1823	1875	<b>Cervia</b>		
Mandamento di Casola Valsenio.			Mandamento di Lugo.			1° Mandamento di Ravenna (Mezzogiorno).		
<b>Casola Valsenio</b>			<b>Lugo</b>			Ravenna, città e sob- borghi (in parte) . . . . .	11558	11508
Casola Valsenio . . . . .	3742	3754	Lugo . . . . .	9198	9303	San Bartolommeo . . . . .	929	928
Mercatale . . . . .	774	771	Sobborgo SS. Francesco e Ilario . . . . .	1135	1142	Longana . . . . .	365	365
	4516	4525	Sobborgo San Francesco di Paola . . . . .	891	892	Gambellara . . . . .	902	902
Mandamento di Castel Bolognese.			Mandamento di Fusignano.			Comune di Ravenna (2).		
<b>Castel Bolognese</b>			<b>Fusignano</b>			Roncalceci . . . . .	1067	1068
Castel Bolognese . . . . .	5688	5737	Fusignano . . . . .	2911	2938	Santo Stefano . . . . .	1115	1112
Mandamento di Bagnara di Romagna.			Mandamento di Massa Lombarda.			Coccolia . . . . .		
<b>Bagnara di Romagna</b>			<b>Massa Lombarda</b>			Campiano . . . . .	1389	1383
Bagnara di Romagna . . . . .	1960	1974	Massa Lombarda . . . . .	5338	5409	Savio . . . . .	323	305
Mandamento di Riolo.			Mandamento di Serraglio.			San Pietro in Vincoli . . . . .		
<b>Riolo</b>			<b>Serraglio</b>			S. Pietro in Campiano . . . . .	496	495
Riolo . . . . .	1883	1884	Serraglio . . . . .	5607	5645	Filetto . . . . .	1479	1479
Isola . . . . .	750	758		<b>37811</b>	<b>38071</b>	San Pietro in Trento . . . . .	1473	1473
Rivola . . . . .	825	841				San Zaccaria . . . . .	2029	2031
Cuffiano . . . . .	329	331				Durazzano . . . . .	483	480
	3737	3814				Massa . . . . .	708	708
Mandamento di Faenza.			Mandamento di Conselice.			Castello . . . . .		
<b>Faenza</b>			<b>Conselice</b>			Castiglione . . . . .	1870	1865
Faenza . . . . .	13998	14113	Conselice . . . . .	3580	3608	Ducenta . . . . .	529	528
Borgo d'Urbecco . . . . .	9623	9620	San Patrizio . . . . .	1225	1260			
Marini . . . . .	4734	4723	Lavezzola . . . . .	1946	1992			
San Giuliano . . . . .	2278	2275		6751	6860			
Imperatore . . . . .	2641	2716						
Granarolo . . . . .	2768	2764						
	<b>36042</b>	<b>36111</b>						
CIRCONDARIO . . . . .			CIRCONDARIO . . . . .			CIRCONDARIO . . . . .		
	<b>75177</b>	<b>75586</b>		<b>14645</b>	<b>14839</b>		<b>66671</b>	<b>67315</b>

(1) Fra le frazioni del comune di Alfonsine non è compresa quella di Longastrino (in parte), la quale dipende dal Mandamento di Argenta, circondario e provincia di Ferrara. La popolazione totale del comune di Alfonsine, compreso Longastrino, è di abitanti presenti 9263, residenti 9367.

(2) Comune di Ravenna: popolazione presente abitanti 60573, residente abitanti 60306.

Segue CIRCOSCRIZIONE DEI MANDAMENTI.

Ravenna — Reggio di Calabria.

31 dicembre 1881.

COMUNI E RISPETTIVE FRAZIONI che costituiscono i mandamenti	POPOLAZIONE		COMUNI E RISPETTIVE FRAZIONI che costituiscono i mandamenti	POPOLAZIONE		COMUNI E RISPETTIVE FRAZIONI che costituiscono i mandamenti	POPOLAZIONE	
	pre- sente	resi- dente		pre- sente	resi- dente		pre- sente	resi- dente
Segue Com. di Ravenna (1). Pieve Quinta . . . . . Casemurate . . . . . Mensa . . . . .  2° Mandamento di Ravenna (Settentrione).  Ravenna, città e sob- borghi (in parte) . . . . Darsena e sezione mare	707	707	Porto Corsini . . . . .	714	703	Mandamento di Russi.		
	159	157	San Marco . . . . .	1144	1131	<b>Russi</b>		
	920	914	Camerlona . . . . .	218	179	Russi . . . . .	3789	3804
	31794	31696	San Michele . . . . .	1024	1010	San Pancrazio . . . . .	2278	2286
			Piangipane . . . . .	2403	2412	Godo . . . . .	1398	1397
			Mezzano . . . . .	4014	4006		7465	7487
			Santerno . . . . .	2231	2228	CIRCONDARIO (2).	83916	83763
			Godo . . . . .	640	638	PROVINCIA (2).	225764	226667
			Villanova . . . . .	717	717			
			S. Pancrazio . . . . .	471	467			
9679	9723	Cortina . . . . .	93	99				
443	325	S. Alberto . . . . .	2666	2662				
		Primaro . . . . .	804	804				
		Savarna . . . . .	1512	1506				
			28779	28610				

(1) Veggasi la nota (2) alla pagina precedente.

(2) Compresa la popolazione di parte della frazione di Longastrino del comune di Alfonsine, la quale dipende dal mandamento di Argenta, circondario e provincia di Ferrara.

PROVINCIA DI REGGIO DI CALABRIA.

(Calabria Ulteriore I).

CIRCONDARIO DI GERACE.			Precacore			S. Ilario del Jonio		
			Precacore piana . . . . .	308	309	Sant'Ilario del Jonio . . . . .	1312	1310
			Precacore superiore . . . . .	304	313	Condojanni . . . . .	850	859
				612	622	Marina . . . . .	101	101
							2263	2270
			<b>S. Luca . . . . .</b>	1741	1767		19074	19029
			<b>S. Agata di Bianco . . . . .</b>	853	800			
				8081	7936	Mand.° di Gioiosa Jonica.		
			Mandamento di Caulonia.			<b>Gioiosa Jonica</b>		
			<b>Caulonia</b>			Gioiosa Jonica . . . . .	8081	8112
			Caulonia . . . . .	5431	5505	Marina . . . . .	1719	1685
			Ursini e Focà . . . . .	788	789		9800	9797
			San Nicola . . . . .	1513	1531	<b>Martone . . . . .</b>	1946	1949
			Campoli . . . . .	659	651		11746	11746
				8391	8486	Mandamento di Grotteria.		
			<b>Placania</b>			<b>Grotteria</b>		
			Placania . . . . .	997	1011	Grotteria . . . . .	3249	3375
			Titi . . . . .	125	125	Cambruso . . . . .	207	207
			Pietra . . . . .	419	420	Ricciardo . . . . .	659	659
				1541	1556	Dragone . . . . .	936	941
			<b>Roccella Jonica . . . . .</b>	6628	6777	Marina . . . . .	428	429
				16560	16819		5579	5611
			Mandamento di Gerace.			<b>S. Giovanni di Gerace . . . . .</b>		
			<b>Gerace</b>				1502	1513
			Gerace Marina . . . . .	3632	3622		7081	7124
			Gerace superiore . . . . .	5879	5698	Mandamento di Mammola.		
				9511	9320	<b>Mammola . . . . .</b>		
			<b>Antonimina</b>			Mandamento di Siderno Marina.		
			Antonimina . . . . .	1606	1641	<b>Siderno Marina</b>		
			Romeo . . . . .	80	80	Siderno Marina . . . . .	5729	5934
			Bagni minerali . . . . .	47	21	Siderno superiore . . . . .	3646	3672
			San Nicola . . . . .	66	66		9375	9606
				1799	1808	<b>Agnana Calabria . . . . .</b>		
			<b>Canolo . . . . .</b>	1925	1925		1159	1382
			<b>Ciminà . . . . .</b>	1908	2022		10534	10988
			<b>Portigliola . . . . .</b>	1668	1684			



Segue CIRCOSCRIZIONE DEI MANDAMENTI.

31 dicembre 1881.

Reggio di Calabria.

COMUNI E RISPETTIVE FRAZIONI che costituiscono i mandamenti	POPOLAZIONE		COMUNI E RISPETTIVE FRAZIONI che costituiscono i mandamenti	POPOLAZIONE		COMUNI E RISPETTIVE FRAZIONI che costituiscono i mandamenti	POPOLAZIONE	
	pre- sente	resi- dente		pre- sente	resi- dente		pre- sente	resi- dente
<b>Mandamento di Staiti.</b>			<b>Mandamento di Cittanova.</b>			<b>Mandamento di Polistena.</b>		
<b>Staiti</b> . . . . .	1398	1428	<b>Cittanova</b> . . . . .	11648	11754	<b>Polistena</b>		
<b>Brancaleone</b>						Polistena . . . . .	6374	7039
Brancaleone . . . . .	787	792				Pioppo ed Arena . . . . .	432	418
Marina . . . . .	403	350	<b>Mand.° di Laureana di Borello.</b>			Melicuccio . . . . .	953	955
Galati . . . . .	284	279					8559	8412
	1474	1421	<b>Laureana di Borello</b>			<b>Riziconi</b>		
<b>Bruzzano Zeffirio</b>			Laureana . . . . .	3265	3274	Riziconi . . . . .	1886	1802
Bruzzano . . . . .	1163	1178	Bellantone . . . . .	1694	1712	Cannava . . . . .	274	244
Motticella . . . . .	427	423	Stelletanone . . . . .	1051	1035	Drosi . . . . .	443	438
	1590	1601		6010	6051		2553	2484
<b>Ferruzzano</b> . . . . .	1542	1557	<b>Candidoni</b> . . . . .	406	408	<b>S. Giorgio Morgeto</b> . . . . .	5005	5180
<b>Palizzi</b>			<b>Caridà</b> . . . . .	1004	1004		15917	16076
Palizzi . . . . .	1897	1820	<b>Feroleto della Chiesa</b>			<b>Mandamento di Radiceana.</b>		
Pietrapennata . . . . .	635	635	Feroleto . . . . .	410	358	<b>Radiceana</b> . . . . .	5475	5456
	2532	2455	Plaesano . . . . .	607	586			
<b>8536</b>	<b>8462</b>			1017	944	<b>Jatrinoli</b>		
<b>Mandamento di Stilo.</b>			<b>Rosarno</b>			Jatrinoli . . . . .	3427	3413
<b>Stilo</b> . . . . .	2655	2682	Rosarno . . . . .	2448	2448	San Martino . . . . .	968	768
<b>Bivongi</b> . . . . .	2574	2581	San Ferdinando . . . . .	2028	2022		4395	4181
<b>Camini</b> . . . . .	1125	1129		4476	4470	<b>Terranova Sappo Minulio</b>		
<b>Monasterace</b>			<b>S. Pier Fedele</b>			Terranova . . . . .	971	1076
Monasterace . . . . .	1105	1053	San Pier Fedele . . . . .	364	346	Scroforio . . . . .	87	80
Marina . . . . .	100	15	Garopoli . . . . .	107	78		1058	1156
	1205	1068		471	424		10923	10793
<b>Pazzano</b> . . . . .	1418	1442	<b>Serrata</b> . . . . .	922	923	<b>Mandamento</b>		
<b>Riace</b> . . . . .	1698	1696		14306	14224	di S. Eufemia d'Aspromonte.		
<b>Stignano</b> . . . . .	1824	1828	<b>Mand.° di Oppido Mamertina.</b>			<b>S. Eufemia d'Aspromonte.</b>	5861	5828
	12499	12426	<b>Oppido Mamertina</b>			<b>Delianuova</b> . . . . .	4643	4707
<b>CIRCONDARIO</b> . . . . .	<b>118411</b>	<b>118964</b>	Oppido . . . . .	3790	3813		10504	10595
			Messignadi . . . . .	1191	1211	<b>Mandamento di Seminara.</b>		
			Piminoro . . . . .	724	724	Seminara . . . . .	3446	3481
			Zurgonadio . . . . .	215	217	Barrittieri . . . . .	755	785
			Castellace . . . . .	583	512	Sant'Anna . . . . .	630	642
				6503	6477		4851	4908
			<b>Molochio</b> . . . . .	2886	2864	<b>Melicuccà</b> . . . . .	2233	2229
			<b>S. Cristina d'Aspromonte</b>				7064	7137
			S. Cristina d'Aspromonte.	1660	1680	<b>Mandamento di Sinopoli.</b>		
			Labrichi . . . . .	415	415	<b>Sinopoli</b>		
				2075	2095	Sinopoli . . . . .	2337	2362
			<b>Scido</b>			Sinopoli inferiore . . . . .	979	979
			Scido . . . . .	1092	1113	Sinopoli vecchio . . . . .	70	70
			Santa Giorgia . . . . .	176	176		3386	3411
				1268	1289	<b>Cosoleto</b>		
			<b>Tresilico</b> . . . . .	1354	1303	Cosoleto . . . . .	582	588
			<b>Varapodio</b> . . . . .	2485	2508	Sitiziano . . . . .	508	507
				16571	16536	Acquaro . . . . .	335	334
			<b>Mandamento di Palmi.</b>				1425	1429
			<b>Palmi</b> . . . . .	11082	10926	<b>S. Procopio</b> . . . . .	920	951
			<b>Gioja Tauro</b>				5731	5791
			Gioja Tauro . . . . .	2822	2820	<b>CIRCONDARIO</b> . . . . .	120794	120774
			Sant'Antonio . . . . .	447	354			
				3269	3174			
				14351	14100			

Segue CIRCOSCRIZIONE DEI MANDAMENTI.

Reggio di Calabria.

31 dicembre 1881.

COMUNI E RISPETTIVE FRAZIONI che costituiscono i mandamenti	POPOLAZIONE		COMUNI E RISPETTIVE FRAZIONI che costituiscono i mandamenti	POPOLAZIONE		COMUNI E RISPETTIVE FRAZIONI che costituiscono i mandamenti	POPOLAZIONE	
	pre- sente	resi- dente		pre- sente	resi- dente		pre- sente	resi- dente
<b>CIRCONDARIO DI REGGIO DI CALABRIA.</b>								
<b>Mandamento di Bagnara Calabria.</b>			<b>Sambatello</b>			<b>Bagaladi</b>		
<b>Bagnara Calabria</b>			Sambatello . . . . .	716	771	Bagaladi . . . . .	1084	1102
Bagnara . . . . .	6811	7000	Diminniti . . . . .	201	201	La Croce . . . . .	127	131
Pellegrina Sansone . . . . .	1078	1104	San Giovanni . . . . .	313	316	San Paolo . . . . .	40	42
Ceramida . . . . .	760	823		1230	1288	San Bruno . . . . .	87	90
Solano inferiore . . . . .	584	599				Molino Pambola . . . . .	144	147
	<b>9233</b>	<b>9526</b>					1482	1512
<b>Mandamento di Bova.</b>			<b>S. Alessio in Aspromonte</b>			<b>Fossato di Calabria Ultra I</b>		
<b>Bova</b>			S. Stefano in Aspromonte	2125	2471	Montebello . . . . .	1255	1260
Bova . . . . .	2213	2208	<b>Villa San Giuseppe</b>			Fossato . . . . .	1291	1305
Sideroni . . . . .	1130	1040	San Giuseppe . . . . .	888	905	Saline . . . . .	845	837
	3343	3248	Belfatto e Tratti . . . . .	850	852	Tronca . . . . .	103	103
<b>Africo</b>				1416	1438		3494	3505
Africo . . . . .	986	957		<b>11444</b>	<b>12075</b>	<b>S. Lorenzo</b>		
Casalnuovo . . . . .	764	796	<b>Mandamento di Gallina.</b>			San Lorenzo e Grana . . . . .	2057	2114
	1700	1753				San Pantaloeone . . . . .	1171	1207
<b>Condofuri</b>			<b>Gallina</b>			Ghorio di San Lorenzo . . . . .	1073	1117
Condofuri . . . . .	1071	1089	Gallina . . . . .	775	812		4301	4438
Grotta . . . . .	352	352	Armo . . . . .	945	952		<b>13577</b>	<b>13714</b>
Galliciano . . . . .	467	547	Arangea . . . . .	669	679	<b>Mand.° di Reggio di Calabria.</b>		
Amendolea . . . . .	253	253	Ravagnese . . . . .	1129	1142	<b>Reggio di Calabria</b>		
San Carlo . . . . .	354	345	San Gregorio . . . . .	1251	1263	Reggio di Calabria . . . . .	24291	23682
	2497	2586	Luppinari . . . . .	353	357	Spirito Santo . . . . .	617	616
<b>Roccaforte del Greco</b>			Oliveto . . . . .	483	509	Santa Caterina . . . . .	1621	1616
Roccaforte del Greco . . . . .	698	835	Casale . . . . .	485	500	Sant'Elia di Condera . . . . .	1052	1052
Ghorio . . . . .	507	557	Trunca . . . . .	461	475	Sbarre . . . . .	4316	4392
	1205	1392		6551	6689	San Sperato . . . . .	382	382
<b>Roghudi</b>			<b>Cardeto . . . . .</b>			Botte e Lumbone . . . . .	324	324
Roghudi . . . . .	558	572		1848	1902	Vito . . . . .	517	517
Ghorio di Roghudi . . . . .	521	540	<b>Cataforio</b>			Riparo e Cannavò . . . . .	647	647
	1079	1112	Cataforio . . . . .	720	771	Archi . . . . .	1655	1656
	<b>9824</b>	<b>10091</b>	Salvatore . . . . .	712	761	Nasiti, Trizzino, Terreti e Perlupo . . . . .	754	755
<b>Mandamento di Calanna.</b>			Mosorrofa . . . . .	1051	1096	Pavigliano e Vinco . . . . .	612	593
<b>Calanna</b>				2483	2628	Orti . . . . .	1188	1188
Calanna . . . . .	964	985	<b>Motta San Giovanni</b>			Arasi e Straorini . . . . .	614	614
Mesa . . . . .	575	581	Motta San Giovanni . . . . .	1834	1879	Cerasi . . . . .	706	706
Milanesi . . . . .	679	684	Motta . . . . .	1584	1527		<b>39296</b>	<b>38740</b>
	2218	2250	Lazzaro . . . . .	697	697	<b>Mandamento di Scilla.</b>		
<b>Laganadi</b>			Valanidi . . . . .	4115	4103	<b>Scilla</b>		
Laganadi . . . . .	689	698				Scilla . . . . .	5802	5942
San Giorgio . . . . .	170	171	<b>Pellaro</b>			Favazzina . . . . .	576	574
Lucia . . . . .	58	58	Madonnella . . . . .	1874	1970	Solano superiore . . . . .	986	990
	917	927	Lume . . . . .	1309	1355		<b>7364</b>	<b>7506</b>
<b>Podargoni</b>			San Leo . . . . .	604	625	<b>Mand.° di Villa S. Giovanni.</b>		
Podargoni . . . . .	852	938	Bocale . . . . .	679	701	<b>Villa San Giovanni</b>		
Schindilifa . . . . .	208	218	Cavallaro . . . . .	287	305	Villa San Giovanni . . . . .	2918	2953
	1060	1156		4753	4956	Pezzo . . . . .	461	470
<b>Rosali</b>			<b>Mandamento di Melito di Porto Salvo.</b>			Acciarello . . . . .	1593	1650
Rosali . . . . .	1005	1016	<b>Melito di Porto Salvo</b>				4972	5073
Engreste . . . . .	449	462	Melito . . . . .	1775	1747	<b>Campo di Calabria</b>		
San Pietro . . . . .	242	240	Sbarre . . . . .	420	425	Campo . . . . .	920	920
	1696	1718	Marina . . . . .	243	219	Geraci . . . . .	228	228
			Armà . . . . .	103	103	Petrulle e Mortille . . . . .	405	413
			Lacco . . . . .	189	189	Campo Piale . . . . .	414	414
			Prunella . . . . .	449	447	Musalà . . . . .	360	361
			Pilati . . . . .	168	166		2327	2336
			Pentidattilo . . . . .	587	594	<b>Cannitello</b>		
			Annà . . . . .	366	369	Cannitello . . . . .	1858	1993
				4300	4259	Santori . . . . .	546	553
						Piale . . . . .	478	490
							2882	3036

Segue CIRCOSCRIZIONE DEI MANDAMENTI.

31 dicembre 1881.

Reggio Cal.<sup>a</sup> — Reggio Em.<sup>a</sup>

COMUNI E RISPETTIVE FRAZIONI che costituiscono i mandamenti	POPOLAZIONE		COMUNI E RISPETTIVE FRAZIONI che costituiscono i mandamenti	POPOLAZIONE		COMUNI E RISPETTIVE FRAZIONI che costituiscono i mandamenti	POPOLAZIONE	
	pre- sente	resi- dente		pre- sente	resi- dente		pre- sente	resi- dente
<b>Catona</b>			<b>Gallico</b>			<b>S. Roberto</b>		
Catona . . . . .	1078	1135	Gallico . . . . .	3109	3237	San Roberto . . . . .	1362	1362
San Francesco . . . . .	1400	1446	Gallico inferiore . . . . .	1595	1777	Samperi . . . . .	289	289
Conessa . . . . .	1073	1106				Acqua calda . . . . .	179	179
	3551	3687		4704	5014	San'Angelo . . . . .	23	23
<b>Fiumara</b>			<b>Salice Calabro</b>				1853	1853
San Rocco . . . . .	686	727	Salice Calabro . . . . .	480	418		23030	23860
San Nicola . . . . .	851	909	Petti . . . . .	254	273	CIRCONDARIO . . . . .	133518	135790
San Pietro . . . . .	358	361	San Leonardo . . . . .	162	173	PROVINCIA . . . . .	372723	375528
	1895	1997		846	864			

PROVINCIA DI REGGIO NELL'EMILIA.

CIRCONDARIO DI GUASTALLA.		Mandamento di Novellara.		CIRCONDARIO DI REGGIO NELL'EMILIA.	
<b>Mandamento di Brescello.</b>		<b>Novellara</b>		<b>Mandamento di Carpineti.</b>	
<b>Brescello</b>		Novellara . . . . .	4741 4875	<b>Carpineti</b>	
Brescello . . . . .	1245 1284	San Bernardino . . . . .	873 873	Carpineti . . . . .	518 522
Borgo sopra con Ghiarolo . . . . .	1095 1165	S. Giovanni della Fossa . . . . .	783 776	Pojago . . . . .	189 188
Lenfigione . . . . .	1190 1229	Santa Maria della Fossa . . . . .	552 560	San Donnino . . . . .	785 719
Sorbolo a Levante . . . . .	843 899		6949 7084	Castel San Pietro . . . . .	370 386
Coceno e San Giorgio . . . . .	367 379	<b>Campagnola Emilia.</b> . . . .	3654 3658	Castel San Vitale . . . . .	307 305
	4740 4956	<b>Fabbrico</b> . . . . .	3384 3402	Pantano . . . . .	732 744
<b>Boretto</b>		<b>Rio Saliceto</b>		Onfiano . . . . .	255 257
Boretto . . . . .	1927 1977	San Giorgio . . . . .	1423 1447	Busanella . . . . .	189 194
San Rocco . . . . .	1048 1080	Ca de'Fratì . . . . .	875 876	Pianzano . . . . .	269 270
Santa Croce . . . . .	1027 1075		2298 2323	Vallestra . . . . .	303 295
	4002 4132		16285 16467	Casteldaldo . . . . .	384 375
	8742 9088	<b>Mandamento di Poviglio.</b>		Bebbio . . . . .	285 294
<b>Mandamento di Guastalla.</b>		<b>Poviglio</b>		Pontone . . . . .	715 736
<b>Guastalla</b>		Poviglio . . . . .	3288 3294	Cavola . . . . .	565 585
Guastalla . . . . .	2648 2639	Fodico . . . . .	549 543	Corneto . . . . .	369 377
Pieve . . . . .	3724 3737	Casalpò . . . . .	293 301		6235 6247
Tagliata . . . . .	758 737	San Sisto . . . . .	978 998	<b>Casina</b>	
San Martino . . . . .	1015 1016	Enzola . . . . .	360 351	Sarzano . . . . .	1129 1151
San Rocco . . . . .	1376 1386		5468 5487	Giandeto . . . . .	547 570
San Girolamo . . . . .	848 847			Leguigno . . . . .	465 485
	10369 10362	<b>Mandamento di Reggiolo.</b>		Cortogno . . . . .	361 387
<b>Gualtieri</b>		<b>Reggiolo</b>		Paullo . . . . .	1250 1262
Gualtieri . . . . .	2680 2864	Reggiolo . . . . .	3844 3890	Pianzo . . . . .	428 437
Pieve Saliceto . . . . .	1237 1309	Brugno . . . . .	1548 1553		4180 4292
Santa Vittoria . . . . .	1984 2136	Villanova . . . . .	738 745		10415 10539
	5901 6309		6130 6188	<b>Mandamento di Castellarano.</b>	
	16270 16671	<b>Mandamento di Reggiano.</b>		<b>Castellarano</b>	
<b>Mandamento di Luzzara.</b>		<b>Reggiano</b>		Castellarano . . . . .	1063 1115
<b>Luzzara</b>		Reggiano . . . . .	3844 3890	Roteglia . . . . .	505 522
Luzzara . . . . .	3699 3721	Brugno . . . . .	1548 1553	San Valentino . . . . .	681 691
Codisotto . . . . .	1268 1297	Villanova . . . . .	738 745	Montebabbio . . . . .	514 518
Casoni . . . . .	1321 1342		6130 6188	Cadiroggio . . . . .	386 384
Villarotta . . . . .	1329 1359		2592 2640		3149 3230
	7617 7719	<b>Rolo.</b> . . . . .	8722 8828	<b>Baiso</b>	
				Baiso . . . . .	1700 1757
				Visignolo . . . . .	234 228
				San Romano . . . . .	288 284
				Levizzano . . . . .	704 721
				San Cassiano e Debbia . . . . .	768 783
					3694 3773
					6843 7003

Segue CIRCOSCRIZIONE DEI MANDAMENTI.

Reggio nell'Emilia.

31 dicembre 1881.

COMUNI E RISPETTIVE FRAZIONI che costituiscono i mandamenti	POPOLAZIONE		COMUNI E RISPETTIVE FRAZIONI che costituiscono i mandamenti	POPOLAZIONE		COMUNI E RISPETTIVE FRAZIONI che costituiscono i mandamenti	POPOLAZIONE	
	pre- sente	resi- dente		pre- sente	resi- dente		pre- sente	resi- dente
<b>Mand.° di Castelnuovo ne'Monti.</b>			<b>Busana</b>			<b>Bibbiano</b>		
<b>Castelnuovo ne' Monti</b>			Busana . . . . .	481	582	Territorio di Bibbiano . . . . .	1874	1905
Castelnuovo ne' Monti . . . . .	1618	1739	Cervarezza . . . . .	362	440	di Fossa . . . . .	790	818
Cagnola . . . . .	340	350	Talada . . . . .	306	346	di Corniano . . . . .	468	481
Campolungo . . . . .	570	654	Frassinodolo . . . . .	81	98	Bibbiano di Piazzola . . . . .	190	198
Ginepreto . . . . .	218	259	Nismozza . . . . .	205	219	Barco . . . . .	1800	1867
Felina . . . . .	1302	1414		1435	1685		5122	5269
Frascaro . . . . .	184	220	<b>Ligonchio</b>			<b>Cavriago</b>		
Garfagnolo . . . . .	491	639	Ligonchio . . . . .	401	528	San Terenziano . . . . .	1134	1172
Costa dei Grassi . . . . .	336	434	Casalino . . . . .	215	242	San Nicolò . . . . .	1446	1499
Villaberza . . . . .	276	297	Talada . . . . .	126	159	Pratonera . . . . .	717	755
Vologno . . . . .	370	450	Montecagno . . . . .	146	157	Roncaglio . . . . .	153	158
Montecastagneto . . . . .	218	217	Piolo . . . . .	47	75		3450	3584
Gatta . . . . .	149	182	Ospitaletto . . . . .	151	293	<b>S. Ilario d'Enza</b>		
	6102	6855	Vaglie . . . . .	62	83	San'Ilario . . . . .	2201	2270
<b>Vetto</b>			Caprile . . . . .	288	463	Calerno . . . . .	1639	1662
Vetto . . . . .	834	887	Cinquecerri . . . . .				3840	3941
Cola . . . . .	568	589		1436	2000		17043	17497
Gottano . . . . .	198	206	<b>Ramiseto</b>			<b>1° Mandamento</b>		
Rosano . . . . .	211	213	Ramiseto . . . . .	539	656	di Reggio nell'Emilia.		
Santo Stefano . . . . .	357	372	Nigone . . . . .	273	339	(Città)		
Crovara . . . . .	460	475	Gazzolo . . . . .	215	219	Reggio città . . . . .	18634	19019
	2628	2742	Coreggio . . . . .	158	162			
	8730	9597	Camporella . . . . .	204	263	<b>2° Mandamento</b>		
<b>Mand.° di Castelnuovo di Sotto.</b>			Pieve San Vincenzo . . . . .	403	636	di Reggio nell'Emilia		
<b>Castelnuovo di Sotto</b>			Succiso . . . . .	263	452	(Campagna).		
Castelnuovo di sotto . . . . .	960	1002	Miscoso . . . . .	202	234			
San'Andrea . . . . .	1741	1834		2257	2967	Ospizio . . . . .	2189	2183
San Savino . . . . .	636	717	<b>Mandamento di Correggio.</b>			San Pellegrino . . . . .	2407	2395
Cogruzzo . . . . .	1382	1422		6592	8478	San Prospero . . . . .	1001	975
Meletole . . . . .	1006	1046	<b>Correggio</b>			Cavazzoli . . . . .	1415	1385
	5785	6021	Correggio . . . . .	2938	2985	Moncasale . . . . .	1463	1440
<b>Cadelbosco di Sopra</b>			San Prospero . . . . .	1093	1096	San Maurizio . . . . .	2189	2193
Cadelbosco di sopra . . . . .	2236	2259	Mandriolo . . . . .	575	577	Coviolo . . . . .	1070	1057
Cadelbosco di sotto . . . . .	1250	1317	San Martino . . . . .	1412	1417	Modolena . . . . .	1627	1631
Argine . . . . .	951	975	San Biagio . . . . .	904	912	Gavassa . . . . .	1309	1284
Seta . . . . .	798	814	Mandrio . . . . .	731	734	Sesso . . . . .	1828	1843
	5265	5463	Canolo . . . . .	1174	1177	Canali . . . . .	864	840
<b>Campegine</b>			Fosdondo . . . . .	869	873	Prato Fontana . . . . .	565	547
Campegine . . . . .	620	622	Budrio . . . . .	794	798	Fogliano . . . . .	667	650
Casa Cocconi . . . . .	582	577	Fazzano . . . . .	608	623	Rivalta . . . . .	1631	1570
Lora . . . . .	374	363	Lemizzone . . . . .	601	609	Codemondo . . . . .	612	569
Caprara . . . . .	1435	1445	Prato . . . . .	888	898	Gavasseto . . . . .	718	709
Valle Re . . . . .	420	427		12587	12699	Roncocesi . . . . .	736	802
	3431	3434	<b>Bagnolo in Piano</b>			Roncadella . . . . .	307	299
<b>Gattatico</b>			Bagnolo in Piano . . . . .	1288	1318	Massenzatico . . . . .	1721	1765
Praticello . . . . .	1602	1602	Pieve Rossa . . . . .	783	797	Masone . . . . .	980	966
Martorano . . . . .	58	54	S. Tommaso della Fossa . . . . .	852	856	Cella . . . . .	1198	1193
Taneto . . . . .	697	703	S. Michele della Fossa . . . . .	362	365	Sabbione . . . . .	606	593
Gattatico Flesso . . . . .	643	655		3285	3336	San Bartolomeo . . . . .	853	840
Casaltone . . . . .	121	123	<b>S. Martino in Rio . . . . .</b>	3347	3406	Marmirolo . . . . .	742	723
Olmo . . . . .	496	515		19219	19441	Cadè . . . . .	1002	1017
Noctolo . . . . .	772	775	<b>Mand.° di Montecchio Emilia.</b>			Bagno . . . . .	1651	1675
	4389	4427	<b>Montecchio Emilia</b>			Gaïda . . . . .	596	593
	18870	19345	Montecchio . . . . .	2694	2808		32017	31740
<b>Mandamento di Collagna.</b>			Costa Casoni . . . . .	762	742	<b>Mandamento di Rubiera.</b>		
<b>Collagna</b>			Pozzoferrato . . . . .	314	310	<b>Rubiera</b>		
Collagna . . . . .	551	574	Piazza . . . . .	291	282	Rubiera, Borghi e Contea . . . . .	1921	1965
Acquabona . . . . .	161	189	Ajola . . . . .	570	561	S. Faustino e S. Agata . . . . .	1094	1102
Vallisnera . . . . .	231	357		4631	4703	Fontana . . . . .	769	781
Valbona . . . . .	171	294					3784	3848
Cerreto d'Alpi . . . . .	350	412						
	1464	1826						

Comune di Reggio nell'Emilia (1).

(1) Comune di Reggio nell'Emilia: popolazione presente abitanti 50651, residente abitanti 50753.

Segue CIRCOSCRIZIONE DEI MANDAMENTI.

31 dicembre 1881.

Reggio Emilia — Roma.

COMUNI E RISPETTIVE FRAZIONI che costituiscono i mandamenti		POPOLAZIONE		COMUNI E RISPETTIVE FRAZIONI che costituiscono i mandamenti		POPOLAZIONE		COMUNI E RISPETTIVE FRAZIONI che costituiscono i mandamenti		POPOLAZIONE	
		pre- sente	resi- dente			pre- sente	resi- dente			pre- sente	resi- dente
<b>Casalgrande</b>				<b>Vezzano sul Crostolo</b>				<b>Mandamento di Villa Minozzo.</b>			
Casalgrande . . . . .	1261	1266	Vezzano . . . . .	1025	1055	Villa Minozzo . . . . .		Villa Minozzo . . . . .	618	696	
Dinazzano . . . . .	677	671	Montalto . . . . .	880	950	Minozzo . . . . .		Costabona . . . . .	183	220	
San'Antonino . . . . .	431	428	Casola Canossa . . . . .	366	377	Caniana . . . . .		Secchio . . . . .	315	348	
Villalunga . . . . .	213	213	Paderna . . . . .	287	301	Coriano . . . . .		Pojano . . . . .	141	198	
Salvaterra . . . . .	947	943		2558	2685	Geva . . . . .		Sologno . . . . .	255	379	
San Donnino . . . . .	532	534				Novellano . . . . .		Asta . . . . .	101	121	
	4061	4055				Morsiano . . . . .		Febbio . . . . .	295	393	
	<b>7845</b>	<b>7903</b>				Carù . . . . .		Cerrè Sologno . . . . .	509	666	
<b>Mandamento di S. Polo d'Enza in Caviano.</b>				<b>Mandamento di Scandiano.</b>				<b>Villa Minozzo</b>			
<b>S. Polo d'Enza in Caviano</b>				<b>Scandiano</b>				<b>Villa Minozzo</b>			
San Polo . . . . .	2401	2520	Scandiano . . . . .	1349	1379	Novellano . . . . .		Novellano . . . . .	161	226	
Grassano . . . . .	529	556	Chiozza . . . . .	659	665	Asta . . . . .		Morsiano . . . . .	367	580	
	2930	3076	Fellegara . . . . .	762	777	Febbio . . . . .		Carù . . . . .	363	480	
<b>Ciano d'Enza</b>				<b>Albinea</b>				<b>Toano</b>			
Ciano . . . . .	827	851	Albinea . . . . .	1008	1010	Toano . . . . .		Manno . . . . .	450	495	
Rossena . . . . .	259	270	Monterico . . . . .	875	872	Manno . . . . .		Monzone . . . . .	247	254	
Canossa . . . . .	188	199	Borzano . . . . .	1392	1393	Monzone . . . . .		Massa . . . . .	403	437	
Ceredolo . . . . .	199	193		7899	8073	Massa . . . . .		Quara . . . . .	459	486	
Selvapiana . . . . .	203	222				Quara . . . . .		Cerrè Marabino . . . . .	199	230	
Monchio . . . . .	311	302				Cerrè Marabino . . . . .		Vogno . . . . .	276	311	
Roncaglio . . . . .	546	551				Vogno . . . . .		Cerredolo . . . . .	175	205	
Borzano . . . . .	192	191				Cerredolo . . . . .			217	220	
Compiano . . . . .	69	68							2426	2638	
Vedriano . . . . .	369	363							<b>8160</b>	<b>10506</b>	
Gombio . . . . .	350	351							<b>CIRCONDARIO . . .</b>	<b>181855</b>	<b>189226</b>
Beleo . . . . .	164	163							<b>PROVINCIA . . .</b>	<b>244959</b>	<b>253486</b>
	3683	3724									
<b>Quattro Castella</b>				<b>Viano</b>							
Quattro Castella . . . . .	1780	1857	Viano . . . . .	767	780						
Roncolo . . . . .	416	427	San Pietro . . . . .	262	238						
Montecavolo . . . . .	917	918	Castello Querciola . . . . .	221	231						
Salvarano . . . . .	562	607	Rognano . . . . .	490	501						
Mucciatella . . . . .	904	904	Casola . . . . .	237	239						
	4579	4715	San Giovanni . . . . .	586	595						
				2565	2614						
				<b>13737</b>	<b>13962</b>						

PROVINCIA DI ROMA.

<b>CIRCONDARIO DI CIVITAVECCHIA.</b>			<b>Mand.° di Corneto Tarquinia.</b>			<b>Mandamento di Tolfa.</b>		
<b>Mandamento di Civitavecchia.</b>			<b>Corneto Tarquinia</b>			<b>Tolfa . . . . .</b>		
<b>Civitavecchia</b>			Corneto Tarquinia . . . . .	4797	4613	<b>Allumiere</b>		
Civitavecchia città . . . . .	9210	9230	Ritiro e Civita . . . . .	420	48	Allumiere . . . . .	2026	2050
Civitavecchia campagna . . . . .	2370	2183	Mignone e Cencelli . . . . .	300	27	Bianca . . . . .	186	94
Santa Marinella . . . . .	47	43	Porto Clementino, Saline, Pantano . . . . .	462	282	Cave . . . . .	219	152
Santa Severa (1) . . . . .	176	179	Stazione ferr. e Voltone . . . . .	196	28			
Palo (1) . . . . .	177	186		6175	4998		<b>6042</b>	<b>5436</b>
	11980	11821				<b>CIRCONDARIO . . .</b>	<b>29667</b>	<b>25373</b>
<b>Cerveteri</b>			<b>Montalto di Castro</b>			<b>CIRCONDARIO DI FROSINONE.</b>		
Cerveteri . . . . .	930	471	Montalto di Castro . . . . .	1007	776	<b>Mandamento di Alatri.</b>		
Ceri . . . . .	346	65	Stazione ferroviaria . . . . .	180	45	<b>Alatri</b>		
Castel Giuliano . . . . .	356	145	Campo Morto . . . . .	221	1	Alatri . . . . .	5483	5585
Sasso . . . . .	234	96	Campo Scala (Pian di Maggio) . . . . .	163	15	Suburbio . . . . .	681	685
	1866	777	Sant'Agostino . . . . .	281	37			
	<b>13846</b>	<b>12598</b>	Pescia Romana . . . . .	323	38			
				2175	912			
			<b>Monte Romano . . . . .</b>	1429	1429			
				<b>9779</b>	<b>7339</b>			

(1) In parte. Il rimanente della popolazione è iscritta nel comune di Roma (V. pag. 200) col quale evvi contestazione circa la pertinenza amministrativa del territorio di queste due frazioni.

Segue CIRCOSCRIZIONE DEI MANDAMENTI.

Roma.

31 dicembre 1881.

COMUNI E RISPETTIVE FRAZIONI che costituiscono i mandamenti	POPOLAZIONE		COMUNI E RISPETTIVE FRAZIONI che costituiscono i mandamenti	POPOLAZIONE		COMUNI E RISPETTIVE FRAZIONI che costituiscono i mandamenti	POPOLAZIONE	
	pre- sente	resi- dente		pre- sente	resi- dente		pre- sente	resi- dente
Tecchiena e Madonna. . . . .	2074	2100	<b>Ripi</b>			<b>Maenza</b>		
Monte San Marino . . . . .	918	928	Ripi . . . . .	856	873	Maenza . . . . .	1685	1677
Pignano . . . . .	2984	2994	San Giovanni . . . . .	339	343	San Sebastiano . . . . .	33	33
Collelavenna . . . . .	1104	1122	Mernigo superiore . . . . .	273	278			
	13244	13414	Colle Mauro . . . . .	470	472			
<b>Colleparado</b> . . . . .	1250	1350	Castello . . . . .	371	371	<b>Prossedi</b>		
<b>Fumone</b> . . . . .	1588	1615	Colle Alto . . . . .	557	562	Prossedi . . . . .	995	980
	<b>16082</b>	<b>16379</b>	Mernigo inferiore . . . . .	78	79	Pisterzo . . . . .	658	655
Mandamento di Anagni.			Petroglie . . . . .	137	137			
<b>Anagni</b> . . . . .	8023	7758	Ruspo . . . . .	523	526	<b>Roccagorga</b> . . . . .	1869	1874
<b>Acuto</b> . . . . .	2005	2183	Carpine . . . . .	305	308	<b>Roccasecca dei Volsci</b> . . . . .	597	567
<b>Sgurgola</b> . . . . .	2876	2899	Colle Lisi . . . . .	96	96	<b>Sonnino</b> . . . . .	3200	3196
	<b>12904</b>	<b>12840</b>		4005	4045		<b>14769</b>	<b>14331</b>
Mandamento di Ceccano.			<b>Torrice</b> . . . . .	3214	3306	Mandamento di Vallecorsa.		
<b>Ceccano</b> . . . . .	7256	7281		<b>16987</b>	<b>16873</b>	<b>Vallecorsa</b> . . . . .	3600	3912
<b>Arnara</b> . . . . .	1975	2009	Mandamento di Guarcino.			<b>Amaseno</b> . . . . .	1909	1810
<b>Giuliano di Roma</b>			<b>Guarcino</b> . . . . .	2531	2912	<b>Castro dei Volsci</b>		
Giuliano . . . . .	2212	2241	<b>Anticoli di Campagna</b> . . . . .	2077	2238	Castro dei Volsci . . . . .	2281	2233
Cervini . . . . .	82	82	<b>Filettino</b> . . . . .	1231	2299	Campagna . . . . .	231	230
Casali . . . . .	23	23	<b>Torre Cajetani</b> . . . . .	712	736	Id. . . . .	543	543
	2317	2346	<b>Trevi nel Lazio</b> . . . . .	1453	2022	Id. . . . .	377	377
<b>Patrica</b> . . . . .	2291	2293	<b>Trivigliano</b> . . . . .	929	962	Id. . . . .	108	103
<b>Villa Santo Stefano</b> . . . . .	1285	1265	<b>Vico nel Lazio</b> . . . . .	1688	1839		3540	3551
	<b>15124</b>	<b>15194</b>		<b>10621</b>	<b>13008</b>		<b>9049</b>	<b>9273</b>
Mandamento di Ceprano.			Mandamento di Monte S. Giovanni Campano.			Mandamento di Veroli.		
<b>Ceprano</b> . . . . .	4838	4834	<b>Monte S. Giovanni Campano</b>			<b>Veroli</b>		
<b>Falvaterra</b> . . . . .	1285	1372	Monte San Giovanni . . . . .	4989	5259	Veroli . . . . .	4361	4521
<b>Pofi</b> . . . . .	2485	2407	Colli . . . . .	716	727	Santa Francesca . . . . .	1871	2182
<b>Strangolagalli</b> . . . . .	1162	1171	<b>Bauco</b>	5655	5986	Colle Berardi . . . . .	1477	1513
	<b>9770</b>	<b>9784</b>	Bauco . . . . .	701	696	Sant'Angelo in Villa . . . . .	1253	1273
Mandamento di Ferentino.			Vettume . . . . .	136	136	San Giuseppe . . . . .	1314	1325
<b>Ferentino</b>			Foreste . . . . .	74	74		<b>10276</b>	<b>10814</b>
Ferentino . . . . .	7679	7650	Santa Liberata . . . . .	362	362	<b>CIRCONDARIO</b> . . . . .	<b>150150</b>	<b>153629</b>
Torrefessa e Maddalena . . . . .	281	283	San Marco . . . . .	187	187	<b>CIRCONDARIO DI ROMA.</b>		
Terravalle, Ajelle e Porciano . . . . .	786	784	Mozzano . . . . .	607	608	Mandamento di Albano Laziale.		
Scattuccio e S. Antonio . . . . .	1047	1040	Cittadella . . . . .	198	197	<b>Albano Laziale</b>		
Collefatuccio . . . . .	249	249	Madonna delle Grazie . . . . .	178	187	Albano . . . . .	6981	6493
	10042	10006	Colle Mausoleo . . . . .	257	257	Prattica di Mare . . . . .	114	115
<b>Morolo</b> . . . . .	2516	2670	San Luzio . . . . .	385	384		7095	6608
<b>Supino</b> . . . . .	3123	3134	Colle Mattarello . . . . .	253	254	<b>Anzio</b>		
	<b>15681</b>	<b>15810</b>	Colle Campano . . . . .	172	169	Porto d'Anzio . . . . .	1680	1541
Mandamento di Frosinone.			Sasso . . . . .	111	111	Falasche . . . . .	316	13
<b>Frosinone</b>				3621	3622	Melorosso e S. Anastasia . . . . .	145	8
Frosinone . . . . .	7018	6752	Mandamento di Paliano.				2141	1562
Campagna a destra del Cosa . . . . .	1567	1578	<b>Paliano</b> . . . . .	5021	4915	<b>Ariccia</b> . . . . .	2723	2349
Campagna a sinistra del Cosa . . . . .	1183	1192	<b>Piglio</b> . . . . .	2854	3040	<b>Gastel Gandolfo</b> . . . . .	1994	1767
	9768	9522	<b>Serrone</b> . . . . .	1736	1760	<b>Nettuno</b> . . . . .	2764	2710
				<b>9611</b>	<b>9715</b>		<b>16717</b>	<b>14996</b>
			Mandamento di Piperno.					
			<b>Piperno</b>					
			Piperno . . . . .	4932	4872			
			Possanova . . . . .	800	477			
				5732	5349			

Segue CIRCOSCRIZIONE DEI MANDAMENTI.

31 dicembre 1881.

Roma.

COMUNI E RISPETTIVE FRAZIONI che costituiscono i mandamenti	POPOLAZIONE		COMUNI E RISPETTIVE FRAZIONI che costituiscono i mandamenti	POPOLAZIONE		COMUNI E RISPETTIVE FRAZIONI che costituiscono i mandamenti	POPOLAZIONE	
	pre- sente	resi- dente		pre- sente	resi- dente		pre- sente	resi- dente
<b>Mandamento di Arcoli.</b>			<b>Fiano Romano . . . . .</b>	1234	923	<b>Mandamento di Palestrina.</b>		
<b>Arcoli . . . . .</b>	1815	1959	<b>Filacciano . . . . .</b>	597	551	<b>Palestrina . . . . .</b>	6129	6158
<b>Anticoli Corrado . . . . .</b>	1321	1363	<b>Leprignano . . . . .</b>	1226	1096	<b>Castel S. Pietro Romano . . . . .</b>	582	597
<b>Licenza</b>			<b>Morlupo . . . . .</b>	1887	1841	<b>Gallicano nel Lazio . . . . .</b>	1313	1226
Licenza . . . . .	967	992	<b>Nazzano . . . . .</b>	997	856	<b>Poli</b>		
Civitella . . . . .	276	284	<b>Ponzano Romano . . . . .</b>	992	883	Poli . . . . .	1643	1621
	1243	1276	<b>Riano</b>			Guadagnolo . . . . .	300	377
<b>Mandela . . . . .</b>	791	733	Riano . . . . .	432	442	<b>Zagarolo . . . . .</b>	5517	5627
<b>Percile . . . . .</b>	984	1065	Procoglio Vecchio . . . . .	302	4		15484	15606
<b>Riofreddo . . . . .</b>	1175	1237		734	446			
<b>Rocca Giovane . . . . .</b>	432	439	<b>Rignano Flaminio . . . . .</b>	1068	1010	<b>Mand.° di Palombara Sabina.</b>		
<b>Roviano . . . . .</b>	793	790	<b>S. Oreste . . . . .</b>	1828	1780	<b>Palombara Sabina</b>		
<b>Scarpa . . . . .</b>	1055	1282	<b>Scrofano . . . . .</b>	1134	1068	Palombara . . . . .	3545	3497
<b>Vallinfreda . . . . .</b>	903	1019	<b>Torrita Tiberina . . . . .</b>	547	477	Castel Chiodato . . . . .	398	380
<b>Vivaro Romano . . . . .</b>	871	927		14851	13470	Cretone . . . . .	239	220
	11383	12090	<b>Mandamento di Frascati.</b>			Stazzano . . . . .	147	130
<b>Mandamento di Bracciano.</b>			<b>Frascati . . . . .</b>	7510	6297		4329	4227
<b>Bracciano</b>			<b>Colonna . . . . .</b>	633	540	<b>Monte Flavio . . . . .</b>	803	804
Bracciano . . . . .	2343	2366	<b>Grottaferrata</b>			<b>Monte Libretti . . . . .</b>	1266	1236
Pisciarelli . . . . .	707	648	Grottaferrata . . . . .	855	789	<b>Montorio Romano . . . . .</b>	1365	1361
	3050	3014	Boschetto e Squarciarelli . . . . .	640	611	<b>Moricone . . . . .</b>	1084	918
<b>Canale Monterano</b>			Territorio al Sud-Ovest . . . . .	335	208	<b>Nerola . . . . .</b>	1146	1133
Canale . . . . .	877	749		1830	1608		9983	9679
Monte Virginio . . . . .	393	367	<b>Monte Compatri . . . . .</b>	4031	3247			
	1270	1116	<b>Monte Porzio Catone . . . . .</b>	1965	1725	<b>1° Mandamento di Roma.</b>		
<b>Manziana</b>			<b>Rocca di Papa . . . . .</b>	3304	3063	(Monti)		
Manziana . . . . .	1038	930	<b>Rocca Priora . . . . .</b>	2127	2057	Roma città, in parte		
Quadroni . . . . .	427	454		21400	18537	(Monti (meno il sub- urbio) e Campitelli).	52018	50617
	1465	1384	<b>Mandamento di Genazzano.</b>			<b>2° Mandamento di Roma.</b>		
<b>Oriolo Romano . . . . .</b>	1207	1208	<b>Genazzano . . . . .</b>	4008	4071	(Trevi)		
<b>Trevignano . . . . .</b>	749	679	<b>Cave . . . . .</b>	3524	3439	Roma città, in parte		
	7741	7401	<b>Olevano Romano . . . . .</b>	3814	3836	(Trevi, Pigna, S. Eu- stachio e Parione) . . . . .	48166	48094
<b>Mand.° di Campagnano di Roma.</b>			<b>Rocca di Cave . . . . .</b>	780	796	<b>3° Mandamento di Roma.</b>		
<b>Campagnano di Roma</b>				12126	12142	(Colonna)		
Campagnano . . . . .	2136	2030	<b>Mandamento di Genzano di Roma.</b>			Roma città, in parte		
Magliano Pecorareccio . . . . .	500	455	<b>Genzano di Roma</b>			(Colonna e Campo- marzio) . . . . .	42362	39526
Cesano . . . . .	407	366	Genzano . . . . .	5356	5165	<b>4° Mandamento di Roma.</b>		
	3043	2851	Ardea . . . . .	215	170	(Ponte)		
<b>Anguillara Sabazia . . . . .</b>	1307	1045		5571	5335	Roma città, in parte		
<b>Formello . . . . .</b>	693	444	<b>Civita Lavinia . . . . .</b>	1366	895	(Ponte, Regola e Bor- go) . . . . .	61941	60449
<b>Mazzano Romano . . . . .</b>	636	610	<b>Nemi . . . . .</b>	931	935			
<b>Monterosi . . . . .</b>	673	684		7868	7165			
	6352	5634	<b>Mandamento di Marino.</b>					
<b>Mand.° di Castelnuovo di Porto.</b>			<b>Marino . . . . .</b>	6862	6136			
<b>Castelnuovo di Porto . . . . .</b>	1432	1454						
<b>Civitella San Paolo . . . . .</b>	1175	1085						

Comune di Roma (1).

(1) Comune di Roma: popolazione presente abitanti 300467, residente abitanti 275637.

Segue CIRCOSCRIZIONE DEI MANDAMENTI.

Roma.

31 dicembre 1881.

COMUNI RISPETTIVE FRAZIONI che costituiscono mandamenti	POPOLAZIONE		COMUNI E RISPETTIVE FRAZIONI che costituiscono i mandamenti	POPOLAZIONE		COMUNI E RISPETTIVE FRAZIONI che costituiscono i mandamenti	POPOLAZIONE	
	pre- sente	resi- dente		pre- sente	resi- dente		pre- sente	resi- dente
5° Mandamento di Roma. (S. Angelo). Roma città, in parte (Sant'Angelo, Ripa e Trastevere) . . . . .	54387	51283	Cerneto . . . . .	863	897	Carpinetto Romano . . . . .	3727	4044
			Cervara di Roma . . . . .	1150	1396	Gavignano . . . . .	1163	1288
6° Mandamento di Roma. (Castro Pretorio). Roma città, in parte (Ca- stro Pretorio, Esquili- no, Monti suburbio) . . . . .	25670	23460	Gerano . . . . .	1351	1384	Gorga . . . . .	861	919
			Jenne . . . . .	923	1655	Montelanico . . . . .	1725	1652
Pontegalerà . . . . .	603	204	Marano Equo . . . . .	1058	1058			
Fiumicino . . . . .	604	200	Ponza d'Arcinazzo . . . . .	1116	1120	Mandamento di Sezze.		
Maccarese . . . . .	637	275	Rocca Canterano			Sezze		
Torrioni . . . . .	822	144	Rocca Canterano . . . . .	1059	1215	Sezze . . . . .	6317	6114
Palo (in parte) (2) . . . . .	451	242	Rocca di Mezzo . . . . .	128	139	Casali . . . . .	575	577
Santa Severa (in par- te) (2) . . . . .	497	271	Vallepietra . . . . .	1187	1354	Cerreta . . . . .	698	701
Castel Giuliano . . . . .	582	197		653	748	Chiesa Nuova . . . . .	521	521
Boccea . . . . .	983	152		19232	20641	Colli . . . . .	724	713
Isola Farnese . . . . .	946	163	Mandamento di Tivoli.				8835	8626
Prima Porta . . . . .	561	175	Tivoli			Bassiano . . . . .	1834	1799
Marcigliana . . . . .	1129	501	Tivoli . . . . .	9730	9621	Norma . . . . .	2207	2113
San Vittorino . . . . .	725	161	Carciano . . . . .	403	388	Sermoneta . . . . .	1283	914
Torrenuova . . . . .	1240	325	Quintiliolo . . . . .	164	113		14159	13452
Castel di Leva . . . . .	1413	437		10297	10122	Mandamento di Terracina.		
Castel Porziano . . . . .	1027	289	Casape . . . . .	727	725	Terracina . . . . .	8572	6853
Ostia . . . . .	640	82	Castel Madama . . . . .	3125	3065	S. Felice Circeo . . . . .	1259	1142
Santa Procula . . . . .	1297	243	Ciciliano . . . . .	1436	1434		9831	7995
Tor San Lorenzo . . . . .	90	15	Monte Celio . . . . .	2668	2517	Mandamento di Valmontone.		
Casale della Mandria . . . . .	154	8	Sambuci . . . . .	712	690	Valmontone . . . . .	4236	4137
Campo Morto . . . . .	1141	100	S. Gregorio da Sassola . . . . .	1246	1230	Artena . . . . .	4196	4104
Castel Ginneto . . . . .	391	17	S. Polo dei Cavalieri			Labico . . . . .	1700	1674
Colle Ferro . . . . .	13	7	San Polo de' Cavalieri . . . . .	1155	1158		10132	9915
Mentana . . . . .	1058	929	Marcellina . . . . .	971	937	Mandamento di Velletri.		
Monte Rotondo . . . . .	3967	3910		2126	2095	Velletri		
	46618	32507	S. Angelo in Capoccia . . . . .	891	811	Velletri in piano . . . . .	14785	14125
Mand.° di S. Vito Romano.			Saracinesco . . . . .	493	540	Velletri in monte . . . . .	1708	1638
S. Vito Romano . . . . .	2963	2966	Vicovaro . . . . .	2033	1583		16493	15763
Bellegra . . . . .	1744	1754		25754	24812	Cisterna di Roma		
Capranica Prenestina . . . . .	1492	1705	CIRCONDARIO . . . . .	490502	458275	Cisterna . . . . .	2022	1579
Pisoniano . . . . .	1159	1184				Castellone . . . . .	373	35
Rocca Santo Stefano . . . . .	1065	1064	CIRCONDARIO DI VELLETRI.			Femmina morta . . . . .	701	92
Rojate . . . . .	824	817	Mandamento di Cori.				3096	1706
	9247	9490	Cori			Rocca Massima . . . . .	1218	1187
Mandamento di Subiaco.			Cori . . . . .	5812	5807		20807	18656
Subiaco . . . . .	7017	7074	Giulianello . . . . .	488	485	CIRCONDARIO . . . . .	74381	70002
Affile . . . . .	1570	1610		6300	6292	Mandamento di Acquapendente.		
Agosta . . . . .	1247	1215	Mandamento di Segni.			Acquapendente		
Camerata Nuova . . . . .	367	395	Segni . . . . .	5686	5789	Acquapendente . . . . .	4412	4367
Canterano . . . . .	730	755				Torrealina . . . . .	632	622
						Trevinano . . . . .	620	618
							5664	5607

(1) Veggasi la nota alla pagina precedente.  
(2) Veggasi la nota a pag. 197.



Segue CIRCOSCRIZIONE DEI MANDAMENTI.

31 dicembre 1881.

Roma.

COMUNI E RISPETTIVE FRAZIONI che costituiscono i mandamenti	POPOLAZIONE		COMUNI E RISPETTIVE FRAZIONI che costituiscono i mandamenti	POPOLAZIONE		COMUNI E RISPETTIVE FRAZIONI che costituiscono i mandamenti	POPOLAZIONE	
	pre- sente	resi- dente		pre- sente	resi- dente		pre- sente	resi- dente
<b>Grotte di Castro</b> . . . . .	3442	3513	Casali . . . . .	292	292	<b>Mandamento di Toscanella.</b>		
<b>Onano</b> . . . . .	2480	2501	Cipollone . . . . .	340	343	<b>Toscanella</b> . . . . .	4116	3640
<b>Proceno</b>			Stefanoni . . . . .	283	283	<b>Arlena di Castro</b> . . . . .	464	364
Proceno . . . . .	712	729	Zepponami . . . . .	674	673	<b>Canino</b> . . . . .	2587	1904
Piano . . . . .	187	190	Paolotti . . . . .	132	132	<b>Cellere</b>		
Casina . . . . .	183	180	Comenda . . . . .	235	214	Cellere . . . . .	1621	1599
Centeno . . . . .	186	186	Carpine . . . . .	267	267	Pianiano . . . . .	34	27
Valle . . . . .	118	116	Mosse . . . . .	382	381		1655	1626
	1386	1401	Fiordini . . . . .	425	414		620	587
				7461	7389	<b>Tessennano</b> . . . . .	<b>9442</b>	<b>8121</b>
<b>S. Lorenzo Nuovo</b> . . . . .	1483	1536	<b>Bolsena</b> . . . . .	2726	2736	<b>Mandamento di Valentano.</b>		
	<b>14455</b>	<b>14558</b>	<b>Capodimonte</b> . . . . .	1409	1114	<b>Valentano</b>		
<b>Mandamento di Bagnorea.</b>			<b>Marta</b> . . . . .	1492	1460	Valentano . . . . .	2435	2484
<b>Bagnorea</b>				<b>13088</b>	<b>12999</b>	Villa delle Fontane . . . . .	281	283
Bagnorea . . . . .	2647	2628	<b>Mandamento di Nepi.</b>				2716	2767
Civita . . . . .	642	647	<b>Nepi</b> . . . . .	2344	2279	<b>Farnese</b> . . . . .	2808	2780
Vetriolo . . . . .	595	597	<b>Castel Sant'Elia</b> . . . . .	815	814	<b>Gradoli</b> . . . . .	1845	1856
	3884	3872		<b>3159</b>	<b>3093</b>	<b>Ischia di Castro</b> . . . . .	2332	2251
<b>Castel Cellesi</b> . . . . .	540	547	<b>Mandamento di Orte.</b>			<b>Latera</b> . . . . .	1285	1311
<b>Castiglione in Teverina</b>			<b>Orte</b>			<b>Piansano</b> . . . . .	1911	1936
Castiglione . . . . .	1210	1172	Orte . . . . .	3711	3687		<b>12897</b>	<b>12901</b>
Sermignano . . . . .	465	459	Orte . . . . .	390	392	<b>Mandamento di Vetralla.</b>		
Vajano . . . . .	98	91	Campagna trast. . . . .	4101	4079	<b>Vetralla</b>		
	1768	1722				Vetralla . . . . .	3721	3732
<b>Celleno</b> . . . . .	1417	1443	<b>Bassanello</b> . . . . .	1505	1523	Cura . . . . .	325	334
<b>Civitella d'Agliano</b>			<b>Bassano in Teverina</b> . . . . .	1410	1421	Giardino . . . . .	612	624
Civitella . . . . .	1363	1397	<b>Bomarzo</b>			Fortezze . . . . .	237	245
Casenuove . . . . .	510	512	Bomarzo . . . . .	1686	1721	Mazzeocchio . . . . .	431	449
	1873	1909	Chia . . . . .	493	519	Botte . . . . .	397	398
<b>Graffignano</b> . . . . .	934	938	Mugnano . . . . .	323	388	Fosso grande . . . . .	288	289
<b>Lubriano</b>				2502	2578	Petrara . . . . .	145	145
Lubriano . . . . .	939	958	<b>Gallese</b> . . . . .	1377	1355	Tre Croci . . . . .	355	367
Santa Caterina . . . . .	134	133		<b>10895</b>	<b>10956</b>		6511	6583
	1073	1091	<b>Mandamento di Ronciglione.</b>			<b>Barbarano Romano</b> . . . . .	1113	1128
<b>Roccalvece</b>			<b>Ronciglione</b> . . . . .	5806	5769	<b>Bieda</b>		
Roccalvece . . . . .	532	540	<b>Caprarola</b> . . . . .	5050	5151	Bieda . . . . .	1689	1704
Sant'Angelo . . . . .	329	339	<b>Carbognano</b> . . . . .	1882	1917	Civitella Cesi . . . . .	202	128
Sipicciano . . . . .	462	416	<b>Fabbrica di Roma</b> . . . . .	2270	2227		1891	1832
	1323	1295		<b>15008</b>	<b>15064</b>	<b>S. Giovanni di Bieda</b> . . . . .	765	768
<b>S. Michele in Teverina</b>			<b>Mandamento di Soriano nel Cimino.</b>				<b>10280</b>	<b>10311</b>
S. Michele in Teverina . . . . .	722	781	<b>Soriano nel Cimino</b> . . . . .	4919	4850	<b>Mandamento di Viterbo.</b>		
	<b>13534</b>	<b>13598</b>	<b>Canepina</b> . . . . .	2481	2529	<b>Viterbo</b>		
<b>Mand.º di Civita Castellana.</b>			<b>Vallerano</b> . . . . .	1554	1551	Viterbo . . . . .	17086	17347
<b>Civita Castellana</b>			<b>Vignanello</b> . . . . .	3588	3583	Madonna della Quercia . . . . .	1487	1505
Civita Castellana . . . . .	4251	4086		<b>12542</b>	<b>12513</b>	Magagnano . . . . .	1081	1089
Borghetto . . . . .	215	86	<b>Mandamento di Sutri.</b>				19654	19941
	4466	4172	<b>Sutri</b> . . . . .	2363	2266	<b>Bagnaja</b> . . . . .	2784	2841
<b>Calcata</b> . . . . .	563	559	<b>Bassano di Sutri</b> . . . . .	1962	1953	<b>Grotte Santo Stefano</b>		
<b>Corchiano</b> . . . . .	1250	1262	<b>Capranica</b> . . . . .	3010	3035	Grotte Santo Stefano . . . . .	1193	1186
<b>Faleria</b> . . . . .	1082	1009	<b>Vejano</b> . . . . .	1209	1184	Vallebuona . . . . .	178	168
	<b>7361</b>	<b>7002</b>		<b>8544</b>	<b>8438</b>	Montecalvello . . . . .	138	123
<b>Mandamento di Montefiascone.</b>							1509	1477
<b>Montefiascone</b>						<b>S. Martino al Cimino</b> . . . . .	1594	1712
Montefiascone . . . . .	3360	3314				<b>Vitorchiano</b> . . . . .	2016	2047
Coste . . . . .	623	624					<b>27557</b>	<b>28018</b>
Poggetto . . . . .	448	452				<b>CIRCONDARIO</b> . . . . .	<b>158762</b>	<b>157572</b>
						<b>PROVINCIA</b> . . . . .	<b>903472</b>	<b>864851</b>

Segue CIRCOSCRIZIONE DEI MANDAMENTI.

Rovigo.

31 dicembre 1881.

COMUNI E RISPETTIVE FRAZIONI che costituiscono i mandamenti		POPOLAZIONE		COMUNI E RISPETTIVE FRAZIONI che costituiscono i mandamenti		POPOLAZIONE		COMUNI E RISPETTIVE FRAZIONI che costituiscono i mandamenti		POPOLAZIONE	
		pre- sente	resi- dente			pre- sente	resi- dente			pre- sente	resi- dente
<b>PROVINCIA DI ROVIGO.</b>											
<b>Mandamento di Adria.</b>			<b>Taglio di Po</b>			<b>Gavello</b>					
<b>Adria</b>				Taglio di Po . . . . .	2435	2396	Gavello . . . . .	1440	1440		
Adria . . . . .	11456	11554		Mazzorno . . . . .	750	750	Lama . . . . .	278	279		
Valliera . . . . .	1242	1242		Marina . . . . .	1191	1175	Magnolina . . . . .	891	889		
Baricetta . . . . .	1435	1451			4376	4321		2609	2608		
Smergoncin . . . . .	317	317			<b>19132</b>	<b>19018</b>	<b>Guarda Veneta . . . . .</b>	<b>2055</b>	<b>2050</b>		
Pezzoli . . . . .	993	996		<b>Mandamento di Badia Polesine.</b>			<b>Polesella</b>				
Lama . . . . .	363	376		Badia Polesine . . . . .	5394	5508	Polesella . . . . .	2694	2775		
	15806	15936		Villafora . . . . .	989	996	Raccano . . . . .	569	569		
<b>Bottrighe</b>					6383	6504	Bresparola . . . . .	489	491		
Bottrighe . . . . .	1515	1563		<b>Bagnolo di Po</b>				3752	3835		
Mazzorno . . . . .	988	994		Bagnolo di Po . . . . .	1267	1254	<b>Pontecchio</b>				
Bellombra . . . . .	1638	1630		Runzi . . . . .	948	950	Pontecchio . . . . .	656	663		
Panarella . . . . .	718	728			2215	2204	Chiaviche . . . . .	168	169		
(Sezione fiume) . . . . .	28	2		<b>Canda</b>			Busi . . . . .	236	237		
	4887	4917		Canda . . . . .	1321	1325	Selva . . . . .	177	175		
<b>Fasana di Polesine</b>				Scardovara . . . . .	432	438	Borgo S. Pietro Martire . . . . .	340	342		
Bovina . . . . .	709	704			1753	1763		1577	1586		
Cà Tron . . . . .	230	228		<b>Crocetta</b>			<b>Villanova Marchesana</b>				
Fasana . . . . .	536	528		Crocetta . . . . .	1055	1050	Villanova Marchesana . . . . .	955	954		
	1475	1460		Pissatola . . . . .	724	718	Canalnovo . . . . .	1050	1060		
<b>Papozze</b>					1779	1768		2005	2014		
Piazza Cantone, Boschina e Mezzano . . . . .	354	360		<b>Giacciano con Baruchella</b>				<b>18450</b>	<b>18574</b>		
Chiesa, Braglia e Borgo Santi a sinistra . . . . .	219	221		Giacciano . . . . .	1240	1271	<b>Mandamento di Lendinara.</b>				
Borgo Santi a destra, Ar- gine Po e Madonna della Neve a sinistra del Po . . . . .	459	461		Baruchella . . . . .	1638	1718	<b>Lendinara</b>				
Arginone Santi . . . . .	410	414		Zelo . . . . .	1438	1459	Lendinara . . . . .	5908	5939		
Caderuschi, Mercato vec- chio superiore e Viaz- zola . . . . .	460	461			4376	4448	Saguedo . . . . .	1025	1025		
Cortilli e Mercato vecchio inferiore . . . . .	409	412		<b>Salvaterra . . . . .</b>	<b>858</b>	<b>851</b>	Barbuglio . . . . .	361	358		
Braglia e Rotta . . . . .	213	220		<b>Trecenta</b>				7294	7322		
	2524	2549		Trecenta di qua . . . . .	2928	2950	<b>Castel Guglielmo . . . . .</b>	<b>3244</b>	<b>3293</b>		
<b>Pettorazza Grimani</b>				Trecenta di là . . . . .	578	576	<b>Fratta Polesine</b>				
Pettorazza Grimani . . . . .	1233	1233		Sariano . . . . .	1225	1226	Fratta Polesine . . . . .	919	942		
Pettorazza Papafava . . . . .	286	285			4731	4752	Bragola Raimonda . . . . .	223	223		
Giaron . . . . .	416	416		<b>Villa d'Adige . . . . .</b>	<b>1761</b>	<b>1757</b>	Frattosina . . . . .	390	393		
Pilotta . . . . .	179	179			23856	24047	Ramedello . . . . .	741	742		
	2114	2113		<b>Mandamento di Crespino.</b>			Vespara . . . . .	392	392		
	<b>26806</b>	<b>26975</b>		<b>Crespino</b>			Paolino . . . . .	567	555		
<b>Mand. di Ariano nel Polesine.</b>				Crespino . . . . .	725	727		3232	3247		
<b>Ariano nel Polesine</b>				Sant'Antonio . . . . .	282	281	<b>Lusia</b>				
Santa Maria . . . . .	1230	1265		Passetto . . . . .	998	998	Lusia . . . . .	1369	1378		
Ariano . . . . .	2531	2522		Agujaro . . . . .	726	729	Cavazzana . . . . .	1455	1456		
Rivà . . . . .	1452	1459		Passo doppio . . . . .	438	438		2824	2834		
Gorino . . . . .	265	266		Arginello . . . . .	569	568	<b>Ramo di Palo . . . . .</b>	<b>2611</b>	<b>2601</b>		
	5478	5512		Selva . . . . .	442	441	<b>S. Bellino</b>				
<b>Corbola . . . . .</b>	<b>2735</b>	<b>2789</b>		San Cassiano . . . . .	490	486	San Bellino . . . . .	1035	1044		
					4670	4668	Presciane . . . . .	478	484		
<b>Porto Tolle</b>				<b>Bosaro</b>			Camoro . . . . .	287	279		
Cà Vénier . . . . .	2104	2088		Bosaro . . . . .	908	921		1800	1807		
Donzella . . . . .	1992	1992		Bosco di Mezzo . . . . .	185	186	<b>Villanova del Ghebbo</b>				
Tolle . . . . .	2447	2316		Bosco del Monaco . . . . .	698	706	Villanova . . . . .	1281	1285		
	6543	6396			1791	1813	Bornio . . . . .	477	474		
								1758	1759		
								<b>22763</b>	<b>22863</b>		



Segue CIRCOSCRIZIONE DEI MANDAMENTI.

Salerno.

31 dicembre 1881.

COMUNI E RISPETTIVE FRAZIONI che costituiscono i mandamenti	POPOLAZIONE		COMUNI E RISPETTIVE FRAZIONI che costituiscono i mandamenti	POPOLAZIONE		COMUNI E RISPETTIVE FRAZIONI che costituiscono i mandamenti	POPOLAZIONE	
	pre- sente	resi- dente		pre- sente	resi- dente		pre- sente	resi- dente

PROVINCIA DI SALERNO.

(Principato Citeriore).

CIRCONDARIO DI CAMPAGNA.			CIRCONDARIO DI SALA CONSILINA.					
Mandamento di Buccino.			<b>Santomenna</b> . . . . .	1423	1472	Mandamento di Caggiano.		
<b>Buccino</b> . . . . .	6123	6315	<b>Valva</b>			<b>Caggiano</b> . . . . .	3446	3670
<b>Ricigliano</b> . . . . .	2007	2484	Valva . . . . .	1070	1102	<b>Auletta</b> . . . . .	3111	3230
<b>Romagnano al Monte</b> . . . . .	899	950	Fontana . . . . .	158	169	<b>Pertosa</b> . . . . .	841	882
<b>S. Gregorio Magno</b> . . . . .	4556	4575	Pistelli . . . . .	284	307	<b>Salvitelle</b> . . . . .	1301	1370
	<b>13585</b>	<b>14324</b>	San Vito . . . . .	330	363		<b>8699</b>	<b>9152</b>
Mandamento di Campagna.				1842	1941	Mandamento		
<b>Campagna</b> . . . . .	9028	9117	Mandamento di Postiglione.			di Montesano sulla Marcellana.		
Mandamento di Capaccio.			<b>Postiglione</b> . . . . .	2735	2728	<b>Montesano sulla Marcellana</b>		
<b>Capaccio</b>			<b>Controne</b> . . . . .	1561	1650	Montesano . . . . .	3820	3863
Capaccio . . . . .	2138	2162	<b>Galdo</b>			Arenabianca . . . . .	1341	1349
Pesto . . . . .	1642	1567	Galdo . . . . .	984	909		5161	5212
Capaccio vecchio . . . . .	280	282	Castelluccio . . . . .	1040	589	<b>Casalbuono</b> . . . . .	1961	2367
	4060	4011		2024	1498		<b>7122</b>	<b>7579</b>
<b>Albanella</b> . . . . .	2501	2459	<b>Petina</b> . . . . .	1676	1959	Mandamento di Padula.		
<b>Altavilla Silentina</b> . . . . .	2976	3118	<b>Serre</b>			<b>Padula</b> . . . . .	7936	8938
<b>Giungano</b> . . . . .	859	874	Serre . . . . .	2589	2669	Mandamento di Polla.		
<b>Trentinara</b> . . . . .	1639	1551	Persano . . . . .	867	228	<b>Polla</b> . . . . .	5001	6516
	<b>12035</b>	<b>12013</b>		3456	2897	<b>S. Pietro al Tanagro</b>		
Mandamento di Contursi.			<b>Sicignano</b>			San Pietro . . . . .	1572	1713
<b>Contursi</b> . . . . .	2978	2986	Sicignano . . . . .	2106	2282	Torre . . . . .	697	768
<b>Oliveto Citra</b> . . . . .	3531	3730	Terranova . . . . .	598	616		2269	2481
<b>Palomonte</b> . . . . .	2244	2250	Zuppino . . . . .	285	211	<b>S. Rufo</b> . . . . .	2340	2619
	8753	8966	Scorzo . . . . .	325	325	<b>S. Arsenio</b> . . . . .	3762	3749
Mandamento di Eboli.				3314	3434		<b>13372</b>	<b>15365</b>
<b>Eboli</b>			Mand.° di Rocca d'Aspide.			Mandamento di Sala Consilina.		
Eboli . . . . .	9089	9009	<b>Rocca d'Aspide</b> . . . . .	5620	5896	<b>Sala Consilina</b> . . . . .	6107	6018
Battipaglia . . . . .	2146	2183	<b>Castelcivita</b> . . . . .	2582	2673	<b>Atena Lucana</b> . . . . .	2554	2566
	<b>11235</b>	<b>11142</b>	<b>Castel San Lorenzo</b> . . . . .	3513	3518		<b>8661</b>	<b>8584</b>
Mandamento di Laviano.			<b>Felitto</b> . . . . .	1792	1888	Mandamento di Sanza.		
<b>Laviano</b> . . . . .	2425	2515		13507	13975	<b>Sanza</b> . . . . .	2978	3256
<b>Castelnuovo di Conza</b> . . . . .	1529	1661	Mandamento			<b>Buonabitacolo</b> . . . . .	2697	3032
<b>Colliano</b>			di S. Angelo a Fasanella.			<b>Caselle in Pittari</b> . . . . .	1729	2030
Colliano . . . . .	2768	2902	<b>S. Angelo a Fasanella</b> . . . . .	1846	1968			
Collianello . . . . .	772	797	<b>Aquara</b> . . . . .	2300	2415			
	3540	3699	<b>Bellosguardo</b> . . . . .	1285	1395			
			<b>Corleto Monforte</b> . . . . .	1812	2000			
			<b>Ottati</b> . . . . .	1578	1703			
			<b>Roscigno</b> . . . . .	1201	1321			
				10022	10802			
			CIRCONDARIO . . . . .	103690	105793			



Segue CIRCOSCRIZIONE DEI MANDAMENTI.

Salerno.

31 dicembre 1881.

COMUNI E RISPETTIVE FRAZIONI che costituiscono i mandamenti	POPOLAZIONE		COMUNI E RISPETTIVE FRAZIONI che costituiscono i mandamenti	POPOLAZIONE		COMUNI E RISPETTIVE FRAZIONI che costituiscono i mandamenti	POPOLAZIONE	
	pre- sente	resi- dente		pre- sente	resi- dente		pre- sente	resi- dente
<b>Mandamento di Mercato San Severino.</b>			<b>Olevano sul Tusciano</b>			<b>Mandamento di Salerno.</b>		
<b>Mercato San Severino</b>			Ariano . . . . .	1306	1206	<b>Salerno</b>		
Mercato . . . . .	1729	2863	Monticello . . . . .	643	606	Salerno . . . . .	23010	22509
Pandola . . . . .	825		Valle . . . . .	170	173	Ogliara . . . . .	3665	3674
Acigliano . . . . .	290		Salitto . . . . .	978	967	Brignano e Giovi . . . . .	1164	1164
Carifi e Torello . . . . .	785					Pastena . . . . .	2383	2390
Ciorani . . . . .	577					Ponte Cagnano . . . . .	1023	1034
Priscoi, Lombardi e San Vincenzo . . . . .	571			<b>Mand.° di Nocera Inferiore.</b>				
Spiano . . . . .	1331			<b>Nocera Inferiore</b>				
Oscato . . . . .	340			Nocera Inferiore . . . . .	12830	13286		
Corticele . . . . .	235		2475	Piedimonte . . . . .	2060	2064		
Curteri . . . . .	320			Meriga . . . . .	532	531		
Monticelli . . . . .	200		Cicalesì . . . . .	436	507			
Ospizio Piazza . . . . .	743			15858	16388	<b>Mandamento di S. Cipriano Picentino.</b>		
Acquarola . . . . .	494		<b>Nocera Superiore</b>			<b>S. Cipriano Picentino</b>		
Costa . . . . .	510	3206	San Clemente . . . . .	957	936	San Cipriano . . . . .	2011	2132
Sant'Angelo e Carraturo Sant'Eustachio e San Fe- lice . . . . .	793		Santa Maria Maggiore . . . . .	431	448	Vignale . . . . .	703	703
	655		San Pietro . . . . .	271	274	Filletta . . . . .	732	734
	10428	10517	Porta Romana . . . . .	445	443	Pezzano . . . . .	404	404
<b>Calvanico</b>			Grotti . . . . .	70	69		3900	4023
Calvanico . . . . .	1034	1087	Taverne . . . . .	579	587	<b>Castiglione del Genovesi .</b>	1098	1190
Capo Calvanico . . . . .	692	803	Croce Malloni . . . . .	726	726	<b>Giffoni sei Casali</b>		
	1726	1890	Pecorari . . . . .	1019	1034	Capitignano . . . . .	1233	1255
<b>Fisciano</b>			Castellani . . . . .	69	70	Prepezzano . . . . .	1319	1340
Fisciano . . . . .	1453	1496	Uscioli . . . . .	310	315	Sieti . . . . .	1417	1446
Penta . . . . .	1829	1853	Iroma . . . . .	212	212		3969	4041
Lancusi . . . . .	1248	1266	Materdomini . . . . .	81	83	<b>Giffoni Valle Piana</b>		
Bolano . . . . .	485	493	Pareti . . . . .	743	755	Mercato . . . . .	2372	2386
Gajano . . . . .	765	769	Pucciano . . . . .	772	786	Chieve . . . . .	394	396
Carpinetto . . . . .	310	312	Camerelle . . . . .	206	206	Terravecchia . . . . .	430	432
Settefico . . . . .	184	188		6891	6974	Catelde . . . . .	48	50
Villa . . . . .	420	431		22749	23362	San Giovanni . . . . .	323	339
Pizzolano . . . . .	478	475	<b>Mandamento di Pagani.</b>			Puzzarolo . . . . .	159	166
Canfora . . . . .	284	287	<b>Pagani . . . . .</b>	13290	13330	Sovvieco . . . . .	497	517
	7456	7570	<b>Corbara</b>			Santa Caterina . . . . .	320	336
	19610	19977	Corbara . . . . .	1197	1205	Curti . . . . .	1229	1376
<b>Mandamento di Montecorvino Rovella.</b>			Casa Amarante . . . . .	555	558	Ornito . . . . .	520	520
<b>Montecorvino Rovella</b>				1752	1763		6292	6518
Rovella . . . . .	2002	2011	<b>S. Egidio del Monte Albino</b>			<b>S. Mango Piemonte</b>		
Marangi . . . . .	189	190	Sant'Egidio . . . . .	1558	1571	San Mango . . . . .	670	661
Chiarelli . . . . .	50	55	San Lorenzo . . . . .	1847	1842	Piedimonte . . . . .	311	242
Votraci . . . . .	522	528		3400	3413		981	903
Martorano . . . . .	278	287		18442	18506		16240	16675
Cornea . . . . .	319	324	<b>Mandamento di Positano.</b>			<b>Mandamento di Sarno.</b>		
Molenadi Sant'Eustachio . . . . .	332	338	<b>Positano</b>			<b>Sarno</b>		
Ferrari . . . . .	461	469	Positano . . . . .	1974	2174	Sarno . . . . .	11519	11613
Nuvola . . . . .	326	326	Montepertuso . . . . .	254	269	Episcopo . . . . .	2527	2548
San Martino . . . . .	1113	1116	Laurito . . . . .	40	40	Lavorate . . . . .	2747	2751
Occiano . . . . .	265	268	Nocella . . . . .	124	132		16793	16912
Canale . . . . .	87	87		2392	2615	<b>S. Marzano sul Sarno . . .</b>	3271	3312
Gauro . . . . .	520	522	<b>Furore . . . . .</b>	644	660	<b>S. Valentino Torio</b>		
Bellizzi . . . . .	474	474	<b>Prajano</b>			San Valentino . . . . .	3263	3314
Battipaglia . . . . .	431	431	Prajano . . . . .	507	526	Casatori . . . . .	932	937
	7369	7426	Vettica Maggiore . . . . .	519	538		4195	4251
<b>Acerno . . . . .</b>	2634	3323		1026	1064		24259	24475
<b>Montecorvino Pugliano</b>				4062	4339			
Pugliano . . . . .	1417	1416						
Santa Tecla . . . . .	1059	1073						
Fajano . . . . .	1910	1776						
Pontecagnano . . . . .	1887	1487						
	6273	5752						

Segue CIRCOSCRIZIONE DEI MANDAMENTI.

31 dicembre 1881.

Salerno.

COMUNI E RISPETTIVE FRAZIONI che costituiscono i mandamenti	POPOLAZIONE		COMUNI E RISPETTIVE FRAZIONI che costituiscono i mandamenti	POPOLAZIONE		COMUNI E RISPETTIVE FRAZIONI che costituiscono i mandamenti	POPOLAZIONE	
	pre- sente	resi- dente		pre- sente	resi- dente		pre- sente	resi- dente
<b>Mand.° di Vietri sul Mare.</b>			<b>Serramezzana</b>			<b>Futani</b>		
<b>Vietri sul Mare</b>			Serramezzana . . . . .	327	339	Futani . . . . .	562	584
Vietri sul Mare . . . . .	2811	2814	Capograssi . . . . .	181	186	Castinatelli . . . . .	229	244
Marina . . . . .	1340	1440	San Teodoro . . . . .	110	111	Eremiti . . . . .	188	195
Molina . . . . .	987	999		618	636		979	1023
Raito . . . . .	1245	1436		<b>9690</b>	<b>10140</b>	<b>Montano Antilia</b>		
Benincasa . . . . .	487	514	<b>Mandamento di Gioi Cilento.</b>			Montano Antilia . . . . .	1130	1245
Dragonea . . . . .	1056	1077				Abatemarco . . . . .	415	456
Albori . . . . .	533	585	<b>Gioi</b>			Massicelle . . . . .	559	581
	8459	8815	Gioi . . . . .	1371	1418		2104	2282
<b>Cetara</b> . . . . .	2191	2435	Gioi . . . . .	575	598	<b>Rofrano</b> . . . . .	2038	2173
	<b>10650</b>	<b>11250</b>	Cardile . . . . .				<b>8128</b>	<b>8906</b>
<b>CIRCONDARIO</b> . . . . .	<b>267405</b>	<b>271598</b>		1946	2016	<b>Mandamento di Pisciotta.</b>		
			<b>Campora</b> . . . . .	1323	1454	<b>Pisciotta</b>		
			<b>Magliano Vetere</b>			Pisciotta . . . . .	2074	2296
			Magliano Vetere . . . . .	317	317	Marina lido . . . . .	198	218
			Magliano Nuovo . . . . .	428	456	Rodio . . . . .	647	691
			Capizzo . . . . .	284	298	Caprioli . . . . .	580	623
				1029	1071		3499	3828
			<b>Monteforte Cilento</b> . . . . .	758	773	<b>Ascea</b>		
			<b>Orria</b>			Ascea . . . . .	1334	1390
			Orria . . . . .	786	843	Terradura . . . . .	324	356
			Piano . . . . .	493	513	Catona . . . . .	402	428
			Vetrale . . . . .	206	209	Mandia . . . . .	209	222
				1485	1565		2269	2396
			<b>Perito</b>			<b>Centola</b>		
			Perito . . . . .	849	864	Centola . . . . .	1523	1629
			Ostigliano . . . . .	673	681	Furia . . . . .	320	360
				1522	1545	San Nicola . . . . .	240	261
			<b>Salento</b> . . . . .	1173	1239	San Severino . . . . .	193	200
			<b>Stio</b>			Palinuro . . . . .	475	465
			Stio . . . . .	1083	1137		2751	2915
			Gorga . . . . .	426	433	<b>S. Mauro la Bruca</b>		
				1509	1570	San Mauro la Bruca . . . . .	453	505
				<b>10745</b>	<b>11233</b>	San Nazario . . . . .	486	561
			<b>Mandamento di Laurino.</b>				939	1066
			<b>Laurino</b>				<b>9458</b>	<b>10205</b>
			Laurino . . . . .	2078	2324	<b>Mandamento di Pollica.</b>		
			Fogna . . . . .	579	639	<b>Pollica</b>		
				2657	2963	Pollica . . . . .	1122	1210
			<b>Piaggine Soprane.</b> . . . . .	3104	3854	Canicchio . . . . .	631	697
			<b>Sacco</b> . . . . .	1642	1780	Celso . . . . .	702	755
			<b>Valle dell'Angelo</b> . . . . .	1506	1644	Galdo . . . . .	299	313
				<b>8909</b>	<b>10241</b>	Acciaroli . . . . .	293	315
			<b>Mandamento di Laurito.</b>			Pioppi . . . . .	123	128
			<b>Laurito</b> . . . . .	1443	1646		3170	3418
			<b>Alfano</b> . . . . .	758	858	<b>Casalichchio</b>		
			<b>Cuccaro Vetere</b> . . . . .	806	924	Casalichchio . . . . .	1638	1797
						Acquavella . . . . .	1408	1540
						Marina . . . . .	73	66
							3119	3403
						<b>Omignano</b> . . . . .	1221	1329
						<b>S. Mauro Cilento</b>		
						Casal sottano . . . . .	626	709
						Piazza Serra . . . . .	276	284
						Vallongella . . . . .	62	70
						Ratto . . . . .	145	164
						Sorrentini . . . . .	164	171
							1273	1398

**CIRCONDARIO  
DI VALLO DELLA LUCANIA.**

**Mandamento di Camerota.**

<b>Camerota</b>		
Camerota . . . . .	1362	1501
Lentiscosa . . . . .	973	1073
Camerota a Mare . . . . .	859	1014
	3194	3588

**Licusati.**

Licusati . . . . .	1172	1314
--------------------	------	------

**S. Giovanni a Piro**

San Giovanni a Piro . . . . .	2068	2303
Bosco . . . . .	708	829
Scario . . . . .	455	471
	3231	3603
	<b>7597</b>	<b>8505</b>

**Mandamento di Castellabate.**

<b>Castellabate</b>		
Castellabate . . . . .	1716	1836
Santa Maria . . . . .	1296	1415
Alano . . . . .	377	392
Lago . . . . .	210	223
Teresino . . . . .	222	251
San Leo . . . . .	89	91
San Marco . . . . .	378	396
Licova . . . . .	352	359
Ogliastro . . . . .	216	228
	4856	5171

**Ortodonico**

Ortodonico . . . . .	598	615
Cosentini . . . . .	214	219
Zoppi . . . . .	134	137
Fornelli . . . . .	556	571
Montecorice . . . . .	655	684
	2157	2226

**Perdifumo**

Perdifumo . . . . .	828	845
Camella . . . . .	521	532
Vatolla . . . . .	710	730
	2059	2107

Segue CIRCOSCRIZIONE DEI MANDAMENTI.

Salerno — Sassari.

31 dicembre 1881.

COMUNI E RISPETTIVE FRAZIONI che costituiscono i mandamenti	POPOLAZIONE		COMUNI E RISPETTIVE FRAZIONI che costituiscono i mandamenti	POPOLAZIONE		COMUNI E RISPETTIVE FRAZIONI che costituiscono i mandamenti	POPOLAZIONE	
	pre- sente	resi- dente		pre- sente	resi- dente		pre- sente	resi- dente
<b>Sessa Cilento</b>			<b>Lustra</b>			<b>Mandamento di Vallo della Lucania.</b>		
Sessa Cilento . . . . .	768	822	Lustra . . . . .	726	745			
Castagneta . . . . .	133	140	Rocca Cilento . . . . .	428	454			
San Mango Cilento . . . . .	944	973	Mercato Cilento . . . . .	24	24			
Valle Cilento . . . . .	750	785		1178	1223	<b>Vallo della Lucania</b>		
Santa Lucia . . . . .	349	361	<b>Ogliastro Cilento</b>			Vallo della Lucania . . .	3116	3162
Casigliano . . . . .	207	227	Ogliastro Cilento . . . . .	1078	1135	Angellara . . . . .	760	808
	3151	3308	Eredita . . . . .	470	483	Massa . . . . .	588	626
<b>Stella Cilento</b>			Finocchito . . . . .	382	417	Pattano . . . . .	525	534
Stella Cilento . . . . .	1000	1064		1930	2035		4999	5130
San Giovanni . . . . .	317	356	<b>Prignano Cilento</b>			<b>Cannalonga . . . . .</b>	1057	1164
Guarazzano . . . . .	211	222	Prignano Cilento . . . . .	1345	1346	<b>Castelnuovo Cilento . . . . .</b>	783	861
Amalafede . . . . .	212	228	Melito . . . . .	336	333			
	1740	1870	San Giuliano . . . . .	26	24	<b>Ceraso</b>		
	<b>13674</b>	<b>14726</b>		1707	1703	Ceraso . . . . .	974	1057
<b>Mandamento di Torchiara.</b>			<b>Rutino . . . . .</b>	1529	1577	Santa Barbara . . . . .	824	890
<b>Torchiara</b>				<b>13956</b>	<b>14189</b>	Massacusa . . . . .	250	300
Torchiara . . . . .	794	795	<b>Mand.° di Torre Orsaja.</b>			San Biase . . . . .	469	504
Copersito . . . . .	569	589					2547	2751
	1363	1384	<b>Torre Orsaja . . . . .</b>	1823	2187	<b>Mojo della Civitella</b>		
<b>Agropoli</b>						Mojo . . . . .	534	548
Agropoli . . . . .	1664	1669	<b>Castel Ruggero . . . . .</b>	594	712	Pellare . . . . .	773	786
Marino . . . . .	612	611					1307	1334
	2276	2280	<b>Celle di Bulgheria</b>			<b>Novi Velia . . . . .</b>	1058	1317
<b>Cicerale</b>			Celle di Bulgheria . . . . .	768	861		<b>11751</b>	<b>12557</b>
Cicerale . . . . .	1314	1313	Podera . . . . .	725	827			
Monte . . . . .	758	758		1493	1688	<b>CIRCONDARIO . . . . .</b>	<b>99879</b>	<b>107658</b>
	2072	2071	<b>Roccagloriosa</b>					
<b>Laureana Cilento</b>			Roccagloriosa . . . . .	996	1137	<b>PROVINCIA . . . . .</b>	<b>550157</b>	<b>573693</b>
Laureana Cilento . . . . .	984	977	Rocchetta . . . . .	562	613			
San Martino . . . . .	162	166	Acquavena . . . . .	503	619			
Matonti . . . . .	755	773		2061	2369			
	1901	1916		<b>5971</b>	<b>6956</b>			

PROVINCIA DI SASSARI.

CIRCONDARIO DI ALGHERO.								
<b>Mandamento di Alghero.</b>			<b>Cossoine . . . . .</b>	1604	1602	<b>Bonnanaro . . . . .</b>	1394	1425
<b>Alghero</b>			<b>Giave . . . . .</b>	1791	1830	<b>Borutta . . . . .</b>	617	629
Alghero . . . . .	9171	9062	<b>Semestene . . . . .</b>	622	627	<b>Cheremule . . . . .</b>	788	814
Valverde . . . . .	946	927		10133	10025	<b>Siligo . . . . .</b>	1169	1171
	10117	9989	<b>Mandamento di Pozzomaggiore.</b>			<b>Torraiba . . . . .</b>	1410	1409
<b>Olmedo . . . . .</b>	486	481	<b>Pozzomaggiore . . . . .</b>	3861	3895		<b>10789</b>	<b>10957</b>
	<b>10603</b>	<b>10470</b>	<b>Mara . . . . .</b>	815	814	<b>Mandamento di Villanova Montealeone.</b>		
<b>Mandamento di Bonorva.</b>			<b>Padria . . . . .</b>	1924	1925	<b>Villanova Montealeone . . . . .</b>	4390	4446
<b>Bonorva</b>				<b>6600</b>	<b>6634</b>	<b>Monteleone Rocca Doria . . . . .</b>	360	368
Bonorva . . . . .	6015	5865	<b>Mandamento di Tiesi.</b>			<b>Romana . . . . .</b>	749	751
Rebecca . . . . .	101	101	<b>Tiesi . . . . .</b>	3417	3464		<b>5499</b>	<b>5565</b>
	6116	5966	<b>Banari . . . . .</b>	1296	1345	<b>CIRCONDARIO . . . . .</b>	<b>43624</b>	<b>43651</b>
			<b>Bessude . . . . .</b>	698	700			



Segue CIRCOSCRIZIONE DEI MANDAMENTI.

31 dicembre 1881.

Sassari.

COMUNI E RISPETTIVE FRAZIONI che costituiscono i mandamenti		POPOLAZIONE		COMUNI E RISPETTIVE FRAZIONI che costituiscono i mandamenti		POPOLAZIONE		COMUNI E RISPETTIVE FRAZIONI che costituiscono i mandamenti		POPOLAZIONE	
		pre- sente	resi- dente			pre- sente	resi- dente			pre- sente	resi- dente
<b>CIRCONDARIO DI NUORO.</b>											
<b>Mandamento di Bitti.</b>											
<b>Bitti</b>											
Bitti . . . . .	3222	3252									
Garofai . . . . .	264	265									
	3486	3517									
<b>Lula</b> . . . . .	1353	1362									
<b>Onani</b> . . . . .	225	228									
<b>Orune</b> . . . . .	2362	2421									
<b>Osidda</b> . . . . .	493	493									
	<b>7919</b>	<b>8021</b>									
<b>Mandamento di Bolotana.</b>											
<b>Bolotana</b> . . . . .	3123	3097									
<b>Lei</b> . . . . .	419	422									
<b>Silanus</b> . . . . .	2034	2062									
	<b>5576</b>	<b>5581</b>									
<b>Mandamento di Dorgali.</b>											
<b>Dorgali</b> . . . . .	4364	4373									
<b>Galtelli</b> . . . . .	748	826									
<b>Irgoli</b> . . . . .	817	823									
<b>Loculi</b> . . . . .	232	243									
<b>Onifai</b> . . . . .	447	448									
<b>Orosei</b> . . . . .	1907	1907									
	<b>8515</b>	<b>8620</b>									
<b>Mandamento di Fonni.</b>											
<b>Fonni</b> . . . . .	3270	3826									
<b>Lodine</b> . . . . .	145	153									
<b>Mamojada</b> . . . . .	2049	2060									
	<b>5464</b>	<b>6039</b>									
<b>Mandamento di Gavoi.</b>											
<b>Gavoi</b> . . . . .	1890	2016									
<b>Ollolai</b> . . . . .	1225	1314									
<b>Olzai</b> . . . . .	1214	1213									
<b>Ovodda</b> . . . . .	1112	1157									
	<b>5441</b>	<b>5700</b>									
<b>Mandamento di Nuoro.</b>											
<b>Nuoro</b>											
Nuoro . . . . .	5981	5866									
Lollove . . . . .	231	233									
	6212	6099									
<b>Oliena</b> . . . . .	3649	3665									
<b>Orgosolo</b> . . . . .	2174	2207									
	<b>12035</b>	<b>11971</b>									
<b>Mandamento di Orani.</b>											
<b>Orani</b> . . . . .	2594	2616									
<b>Oniferi</b> . . . . .	735	750									
<b>Orotelli</b> . . . . .	1857	1852									
<b>Ottana</b> . . . . .	1043	1062									
<b>Sarule</b> . . . . .	1693	1718									
	<b>7922</b>	<b>7998</b>									
<b>Mandamento di Siniscola.</b>											
<b>Siniscola</b> . . . . .	2838	2819									
<b>Lodè</b> . . . . .	1274	1277									
<b>Posada</b>											
Posada . . . . .	380	376									
Stazzi . . . . .	1372	1360									
	1752	1736									
<b>Torpè</b> . . . . .	1058	948									
	<b>6922</b>	<b>6780</b>									
<b>CIRCONDARIO</b> . . . . .	<b>59794</b>	<b>60710</b>									
<b>CIRCONDARIO DI OZIERI.</b>											
<b>Mandamento di Benetutti.</b>											
<b>Benetutti</b> . . . . .	2178	2195									
<b>Anela</b> . . . . .	727	731									
<b>Bultei</b> . . . . .	1177	1160									
<b>Nule</b> . . . . .	1473	1474									
	<b>5555</b>	<b>5560</b>									
<b>Mandamento di Bono.</b>											
<b>Bono</b>											
Bono . . . . .	2643	2664									
Sant'Effisio . . . . .	523	525									
	3166	3189									
<b>Bottidda</b>											
Bottidda . . . . .	831	831									
Monte Rasu . . . . .	12	12									
	843	843									
<b>Burgos</b> . . . . .	780	818									
<b>Esporlatu</b> . . . . .	373	379									
<b>Illorai</b> . . . . .	1162	1185									
	<b>6324</b>	<b>6414</b>									
<b>Mandamento di Mores.</b>											
<b>Mores</b> . . . . .	2448	2494									
<b>Ardara</b> . . . . .	480	504									
<b>Ittireddu</b> . . . . .	756	769									
	<b>3684</b>	<b>3767</b>									
<b>Mandamento di Oshiri.</b>											
<b>Oshiri</b> . . . . .	2695	2710									
<b>Berchidda</b> . . . . .	1873	1579									
<b>Monti</b> . . . . .	1252	1205									
<b>Tula</b>											
Tula . . . . .	1041	1028									
Sa Sia . . . . .	116	116									
Sa Mela . . . . .	30	30									
	1187	1174									
	<b>7007</b>	<b>6668</b>									
<b>Mandamento di Ozieri.</b>											
<b>Ozieri</b> . . . . .	8569	8602									
<b>Nughedu di San Nicolò</b> . . . . .	1737	1740									
	<b>10306</b>	<b>10342</b>									
<b>Mandamento di Pattada.</b>											
<b>Pattada</b>											
Pattada . . . . .	3702	3842									
Bantine . . . . .	259	283									
	3961	4125									
<b>Alà dei Sardi</b> . . . . .	1366	1403									
<b>Buddusò</b> . . . . .	2990	2990									
	<b>8317</b>	<b>8518</b>									
<b>CIRCONDARIO</b> . . . . .	<b>41193</b>	<b>41269</b>									
<b>CIRCONDARIO DI SASSARI.</b>											
<b>Mandamento di Castel Sardo.</b>											
<b>Castel Sardo</b>											
Castel Sardo . . . . .	1657	1674									
Bagno . . . . .	186	182									
Multeddu . . . . .	184	184									
	2027	2040									
<b>Bulzi</b> . . . . .	656	644									
<b>Laerru</b> . . . . .	830	819									
<b>Sedini</b> . . . . .	2118	2074									
	<b>5611</b>	<b>5577</b>									
<b>Mandamento di Itiri.</b>											
<b>Itiri</b> . . . . .	5516	5546									
<b>Putifigari</b> . . . . .	631	632									
<b>Uri</b> . . . . .	1155	1134									
	<b>7302</b>	<b>7312</b>									



Segue CIRCOSCRIZIONE DEI MANDAMENTI.

31 dicembre 1881.

Siena.

COMUNI E RISPETTIVE FRAZIONI che costituiscono i mandamenti		POPOLAZIONE		COMUNI E RISPETTIVE FRAZIONI che costituiscono i mandamenti		POPOLAZIONE		COMUNI E RISPETTIVE FRAZIONI che costituiscono i mandamenti		POPOLAZIONE			
		pre- sente	resi- dente			pre- sente	resi- dente			pre- sente	resi- dente		
<b>CIRCONDARIO DI SIENA.</b>													
<b>Mandamento di Pienza.</b>				<b>Mandamento di Asciano.</b>				<b>Mandamento di Montalcino.</b>					
<b>Pienza</b>				<b>Asciano</b>				<b>Montalcino</b>					
Pienza . . . . .		1456	1447	Asciano . . . . .		3224	3200	Montalcino . . . . .		4935	4875		
San Regolo . . . . .		309	314	Chiusure . . . . .		1274	1242	Torrenieri . . . . .		714	705		
San't Anna . . . . .		113	116	Torre a Castello . . . . .		833	834	Castellnuovo dell'Abate . . . . .		797	793		
Cosona . . . . .		186	189	Pievina . . . . .		694	687	San'Angelo in Colle . . . . .		837	835		
Spedaletto . . . . .		182	180	Mucigliani . . . . .		780	780	Camigliano . . . . .		568	569		
Monticchiello . . . . .		776	771			6805	6743			7851	7780		
Castelluccio . . . . .		184	190	<b>Rapolano</b>				<b>Buonconvento</b>					
S. Piero in Campo . . . . .		48	48	Rapolano . . . . .		2496	2488	Buonconvento . . . . .		1670	1714		
		3256	3255	Serre . . . . .		1674	1714	Serravalle . . . . .		1086	1117		
<b>Castiglione d'Orcia</b>				<b>S. Giovanni d'Asso</b>				<b>Murlo</b>					
Castiglione d'Orcia . . . . .		1605	1645	San Giovanni d'Asso . . . . .		549	553	Murlo . . . . .					
Rocca d'Orcia . . . . .		368	389	Monterongriffoli . . . . .		396	401	Vescovado, (Andica, Ti- noni, Lupompeso, Mur- lo, Resi, Pompana e Crevole) . . . . .		1506	1504		
Ripa d'Orcia . . . . .		156	149	Vergelle . . . . .		177	182	Casciano, (con Tagliata, Poggio Lodoli, Valle- rano, Monte Pescini e Villa Bagnaja . . . . .		1544	1496		
Vivo . . . . .		228	232	Pieve a Salti . . . . .		191	185			3050	3000		
Casenuove . . . . .		481	495	Lucignano d'Asso . . . . .		229	231			14239	14197		
Campiglia d'Orcia . . . . .		966	981	Montisi . . . . .		1037	1069	<b>Mandamento di Poggibonsi.</b>					
Bagno San Filippo . . . . .		207	217					2579		2621			
		4011	4108	<b>Mandamento di Chiusdino.</b>				<b>Poggibonsi</b>					
<b>S. Quirico d'Orcia</b>				<b>Chiusdino</b>				Poggibonsi . . . . .					
San Quirico d'Orcia . . . . .		1325	1328	Chiusdino . . . . .		2043	2142	Poggibonsi . . . . .		6382	6396		
Fonte alla Vena . . . . .		491	493	Ciciano . . . . .		717	710	Staggia . . . . .		2058	2080		
		1816	1821	Montaleinello . . . . .		556	567			8440	8476		
		9083	9184	Frosini . . . . .		594	594	<b>S. Gimignano</b>					
<b>Mandamento di Radicofani.</b>				<b>Mandamento di Chiusdino.</b>				<b>S. Gimignano</b>					
<b>Radicofani</b>				<b>Chiusdino</b>				San Gimignano . . . . .					
Radicofani . . . . .		2236	2273	Chiusdino . . . . .		2043	2142	Santa Lucia . . . . .		4566	4554		
Contignano . . . . .		467	467	Ciciano . . . . .		717	710	Ulignano . . . . .		1080	1087		
		2703	2740	Montaleinello . . . . .		556	567	Castel San Gimignano . . . . .		2147	2160		
<b>Abbadia San Salvatore . . . . .</b>				<b>Monticiano</b>				3910		4013		731	738
<b>Pian Castagnajo . . . . .</b>				<b>Monticiano</b>				2907		2808		8524	8539
<b>S. Casciano de' Bagni</b>				<b>Monticiano</b>				<b>Mandamento di Radda.</b>					
San Casciano . . . . .		1115	1175	Monticiano . . . . .		1387	1388	<b>Radda</b>					
Celle . . . . .		1278	1311	Jesa . . . . .		657	614	Radda . . . . .		1945	1935		
Figbine . . . . .		261	269	San Lorenzo a Merse . . . . .		337	337	Radda . . . . .		1144	1152		
Palazzone . . . . .		751	769	Tocchi . . . . .		236	188	Volpaja . . . . .		3089	3087		
		3405	3524	Scalvaja . . . . .		191	191	<b>Castellina in Chianti . . . . .</b>					
		13099	13423	Santo . . . . .		99	90	<b>Gajole</b>					
<b>Mandamento di Sinalunga.</b>				<b>Radicondoli</b>				<b>Castellina in Chianti . . . . .</b>					
<b>Sinalunga</b>				<b>Radicondoli</b>				<b>Gajole</b>					
Sinalunga . . . . .		3877	4003	Radicondoli . . . . .		1557	1607	Gajole, Vertine, S. Piero, Barbischio, Coltibuono . . . . .		1434	1451		
Scrofolano . . . . .		1126	1135	Belforte . . . . .		1150	1149	S. Marcellino, Lucignano, Nebbianò, San Regolo, Rietine, Castagnoli . . . . .		1788	1772		
Bettolle . . . . .		2461	2526	Anqua . . . . .		1129	1089	Ama . . . . .		1063	1060		
Farnetella . . . . .		504	504					3836		849			
Rigomagno . . . . .		832	871	<b>Mand.° di Colle di Val d'Elsa.</b>				10653		10666			
		8800	9039	<b>Colle di Val d'Elsa</b>				<b>Colle di Val d'Elsa</b>					
<b>Torrita</b>				<b>Colle di Val d'Elsa</b>				<b>Colle di Val d'Elsa</b>					
Torrita . . . . .		3513	3561	Colle di Val d'Elsa . . . . .		5166	5252	Colle di Val d'Elsa . . . . .		5166	5252		
Montefollonico . . . . .		1163	1192	Poggio Borboni . . . . .		1181	1190	Poggio Borboni . . . . .		1181	1190		
		4676	4753	Boscona . . . . .		1626	1621	Boscona . . . . .		1626	1621		
<b>Trequanda</b>				<b>Colle di Val d'Elsa</b>				<b>Colle di Val d'Elsa</b>					
Trequanda . . . . .		1136	1150	Mensanello . . . . .		666	667	Mensanello . . . . .		666	667		
Petrojo . . . . .		987	982					8639		8730			
Castelmuzio . . . . .		431	442	<b>Casole d'Elsa</b>				<b>Casole d'Elsa</b>					
		2554	2574	Casole d'Elsa . . . . .		1760	1768	Casole d'Elsa . . . . .		1760	1768		
		16030	16366	Mensano . . . . .		905	911	Mensano . . . . .		905	911		
<b>CIRCONDARIO . . . . .</b>				<b>CIRCONDARIO . . . . .</b>				<b>CIRCONDARIO . . . . .</b>					
		68107	68842	Monteguidi . . . . .		419	436	Monteguidi . . . . .		419	436		
				Marmoraja . . . . .		1193	1180	Marmoraja . . . . .		1193	1180		
								4277		4295			
								12916		13025			
								25204		25336			
<b>Siena . . . . .</b>				<b>Siena . . . . .</b>				<b>Siena . . . . .</b>					
								3988		3991			
								1089		1100			
								1996		1969			
								1658		1675			
								8731		8735			
								33935		34071			



Segue CIRCOSCRIZIONE DEI MANDAMENTI.

31 dicembre 1881.

Siracusa — Sondrio.

COMUNI E RISPETTIVE FRAZIONI che costituiscono i mandamenti	POPOLAZIONE		COMUNI E RISPETTIVE FRAZIONI che costituiscono i mandamenti	POPOLAZIONE		COMUNI E RISPETTIVE FRAZIONI che costituiscono i mandamenti	POPOLAZIONE	
	pre- sente	resi- dente		pre- sente	resi- dente		pre- sente	resi- dente
Mandamento di Lentini.			Mandamento di Melilli.			Priolo . . . . .	1250	1250
<b>Lentini</b> . . . . .	13462	13202	<b>Melilli</b>			Belvedere . . . . .	977	976
<b>Carlentini</b>			Melilli . . . . .	6044	6102	Cassibile . . . . .	123	118
Carlentini . . . . .	6730	6761	Villasmundo . . . . .	778	780		<b>23507</b>	<b>23208</b>
Pedagoggi . . . . .	443	449		<b>6822</b>	<b>6882</b>	<b>Mandamento di Sortino.</b>		
	7179	7210	<b>Mandamento di Siracusa.</b>			Sortino . . . . .	8972	9024
<b>20641</b>	<b>20412</b>		<b>Siracusa</b>			CIRCONDARIO . . . . .	99358	99068
			Siracusa . . . . .	21157	20864	PROVINCIA . . . . .	341526	340972

PROVINCIA DI SONDRIO.

CIRCONDARIO UNICO DI SONDRIO.			Campodolcino			Prata Camportaccio		
Mandamento di Bormio.			Corti . . . . .	362	425	Prata . . . . .	157	163
<b>Bormio</b> . . . . .	1795	1878	Asee . . . . .	62	64	Stovano . . . . .	198	212
<b>Livigno</b>			Tini . . . . .	119	133	Lottano . . . . .	371	405
Santa Maria . . . . .	428	444	Pietra . . . . .	138	162	Malaguardia . . . . .	290	162
San Rocco . . . . .	199	211	Fraciscio . . . . .	254	290	San Cassiano . . . . .	311	303
Trepalle . . . . .	210	219	Portarezza . . . . .	42	58		1257	1245
	837	874	Prestone . . . . .	257	302	<b>Samolaco</b>		
<b>Val Furva</b>			Starleggia . . . . .	232	258	Somaggia . . . . .	408	309
Sant'Antonio . . . . .	444	502	Motta . . . . .	61	71	Ronscione . . . . .	219	267
San Nicolò . . . . .	201	230		1522	1763	San Pietro . . . . .	252	274
Uzza . . . . .	114	126	<b>Gordona</b>			Monastero . . . . .	78	89
Teregna . . . . .	161	171	Piazzoli . . . . .	284	287	Schenone . . . . .	82	88
Monti . . . . .	424	469	Pendoglia . . . . .	483	511	Nogaredo superiore . . . . .	59	66
San Gottardo . . . . .	67	82	Gasparoni . . . . .	157	169	Era . . . . .	224	213
	1411	1580	Cimavilla . . . . .	97	107	Montenuovo . . . . .	87	94
<b>Valle di Dentro</b>			Colloredo . . . . .	221	240	Fontanedo . . . . .	159	165
Isolaccia . . . . .	340	343	Bodengo . . . . .	1242	1314	Casenda . . . . .	117	145
Pedenosso . . . . .	388	416				Vigazuolo . . . . .	75	89
Premadio . . . . .	423	456	<b>Isolato</b>			Pajedo . . . . .	56	39
Premadio . . . . .	423	456	Isola . . . . .	160	198	Nogaredo inferiore . . . . .	49	38
Semogo . . . . .	515	546	Madesimo . . . . .	180	195		1865	1876
	1666	1761	Pianazzo . . . . .	112	149	<b>S. Giacomo e Filippo</b>		
<b>Valle di Sotto</b>				452	542	San Giacomo . . . . .	137	140
Cepina . . . . .	516	577	<b>Menarola</b>			Dalo . . . . .	109	109
Piazza . . . . .	121	142	Voga . . . . .	43	50	Sant'Antonio . . . . .	215	217
Santa Maria Maddalena . . . . .	252	277	Foppo . . . . .	46	61	Sommarovina . . . . .	179	185
Morignone . . . . .	310	330	Castanedi . . . . .	93	123	Olmo . . . . .	414	417
Fumarogo . . . . .	165	179	Gradesella . . . . .	165	182	San Bernardo . . . . .	229	229
Piatta . . . . .	380	449		347	416	Gallivaggio . . . . .	326	335
Oga . . . . .	327	359	<b>Mese</b>				1609	1632
	2071	2313	San Vittore . . . . .	132	131	<b>Verceja</b> . . . . .	1029	819
	7780	8406	San Mamete . . . . .	248	265	<b>Villa di Chiavenna</b>		
<b>Mandamento di Chiavenna.</b>			Madonna delle Grazie . . . . .	63	51	Villa di Chiavenna . . . . .	896	994
<b>Chiavenna</b>			Scandolera . . . . .	7	7	Chete, S. Barnaba e Ca- note . . . . .	312	341
Chiavenna e Tanno . . . . .	2885	3198	Castrona . . . . .	61	65		1208	1335
San Giovanni . . . . .	64	64		511	519		18443	19338
Loreto, Orello . . . . .	208	213	<b>Novate Mezzola</b>			<b>Mandamento di Grosotto.</b>		
San Carlo . . . . .	136	141	Novate, Mezzo e Monta- gnola . . . . .	624	604	<b>Grosotto</b>		
Campedello . . . . .	156	161	Campo, S. Giorgio e Cola. Codera . . . . .	401	359	Grosotto . . . . .	1847	1867
Pianazzola . . . . .	269	275		188	205	Prada . . . . .	47	49
Bette . . . . .	309	325		1213	1168	San Martino . . . . .	136	138
Uschione . . . . .	265	271	<b>Piuro</b>			Piazza . . . . .	34	35
	4292	4648	Prosto . . . . .	554	565	Roncale . . . . .	115	114
			Sant'Abbondio . . . . .	590	632		2179	2203
			Savogno . . . . .	369	417			
			Santa Croce . . . . .	383	447			
				1896	2061			

Segue CIRCOSCRIZIONE DEI MANDAMENTI.

Sondrio.

31 dicembre 1881.

COMUNI E RISPETTIVE FRAZIONI che costituiscono i mandamenti	POPOLAZIONE		COMUNI E RISPETTIVE FRAZIONI che costituiscono i mandamenti	POPOLAZIONE		COMUNI E RISPETTIVE FRAZIONI che costituiscono i mandamenti	POPOLAZIONE	
	pre- sente	resi- dente		pre- sente	resi- dente		pre- sente	resi- dente
<b>Grosio</b>			<b>Delebio</b>			<b>Tresivio</b>		
Grosio . . . . .	1730	1744	Delebio . . . . .	1650	1611	Tresivio . . . . .	716	723
Ravoledo . . . . .	798	803	Tavani . . . . .	143	144	Acqua . . . . .	936	947
Vernuga . . . . .	243	244		1793	1753		1652	1676
Tiolo . . . . .	405	404					<b>9407</b>	<b>9678</b>
	3176	3195	<b>Forcola</b>			<b>Mandamento di Sondrio.</b>		
<b>Mazzo di Valtellina</b>			Sirta, San Gregorio e So- stita . . . . .	567	559	<b>Sondrio</b>		
Mazzo . . . . .	408	425	Motta, Case a Somvalle . Alfaedo e Selvetta . . . .	106 256	107 248	Sondrio . . . . .	4014	4211
Albertinelli . . . . .	411	420		929	914	Colda . . . . .	242	249
Vione . . . . .	239	257	<b>Gerola Alta</b>			Ponchiera . . . . .	599	621
Sparso . . . . .	199	218	Piazza di Gerola . . . . .	469	624	Arquino . . . . .	227	252
Cà del Papa . . . . .	177	183	Castello . . . . .	196	303	Mossini . . . . .	677	707
	1434	1503		665	927	Sant'Anna . . . . .	464	489
<b>Sondalo</b>						Triangia . . . . .	588	638
Sondalo . . . . .	650	647	<b>Pedesina</b> . . . . .	152	237	Sassella . . . . .	179	175
Terra Minore . . . . .	210	217					6990	7342
Bolladore . . . . .	222	222	<b>Piantedo</b> . . . . .	681	557	<b>Albosaggia</b>		
Sommacologna . . . . .	198	208				Albosaggia . . . . .	348	351
Migiondo . . . . .	192	193	<b>Rasura</b> . . . . .	302	326	Sant'Antonio . . . . .	310	321
Montefeleito . . . . .	172	182	<b>Rogolo</b> . . . . .	429	444	Moja . . . . .	764	798
Taronno . . . . .	87	89				Torchione . . . . .	854	873
Mondadizza . . . . .	399	401	<b>Talamona</b>				2276	2343
Leprese . . . . .	265	270	Talamona . . . . .	1788	1923	<b>Berbenno di Valtellina</b>		
Frontale . . . . .	516	516	Serterio . . . . .	630	696	Berbenno e Seima . . . .	617	655
Fumero . . . . .	156	156		2418	2619	Polaggia e Dusone . . . .	1259	1354
	3047	3101	<b>Tartano</b>			Regoledo . . . . .	468	484
<b>Tovo di Sant'Agata</b>			Campo . . . . .	566	571	Monastero e Maroggia . . .	462	493
Tovo . . . . .	443	455	Tartano . . . . .	754	796	Pedemonte . . . . .	234	238
Prestino . . . . .	68	68		1320	1367		3040	3224
	517	523	<b>Val Masino</b>			<b>Cajolo</b>		
<b>Vervio</b>			Cattaeggio . . . . .	334	362	Cajolo . . . . .	916	958
Vervio . . . . .	200	229	Cornolo . . . . .	68	76	San Bernardo . . . . .	189	193
Moncecco . . . . .	187	196	Filorera . . . . .	114	120	Palù . . . . .	102	105
Nova . . . . .	55	64	San Martino . . . . .	261	232		1207	1256
Rogorbello . . . . .	442	461		777	850	<b>Caspoggio</b>		
	884	950		19921	20351	Caspoggio . . . . .	411	439
	11237	11475	<b>Mand.° di Ponte in Valtellina.</b>			Bracelli . . . . .	91	96
<b>Mandamento di Morbegno.</b>			<b>Ponte in Valtellina</b>			Burri e Albertazzi . . . . .	50	55
<b>Morbegno</b>			Ponte . . . . .	1981	2119	Pantanaccio . . . . .	45	49
Morbegno . . . . .	3240	3301	Sazzo . . . . .	640	671		597	639
Arzo . . . . .	253	253	Arigna . . . . .	680	696	<b>Castione Andevenno</b>		
Valle e Campo Erboio . . .	110	107		3301	3486	Castione . . . . .	562	600
	3603	3661	<b>Castello dell'Acqua</b>			Vendolo . . . . .	132	140
<b>Albaredo per San Marco .</b>	423	421	Calehera . . . . .	355	349	Moroni . . . . .	143	148
<b>Andalo</b> . . . . .	442	460	Castello dell'Acqua . . . .	286	283	Balzarro . . . . .	199	202
<b>Ardenno</b>			Luviera superiore . . . . .	273	272	Mangialdo . . . . .	176	184
Ardenno, Piazzalunga e Calgheroli . . . . .	909	920	Luviera inferiore . . . . .	287	286	Gatti . . . . .	348	363
Gaggio . . . . .	302	302		1201	1190	Piano . . . . .	27	23
Masino . . . . .	367	364	<b>Chiuro</b>				1587	1660
Biolo e Pioda . . . . .	543	552	Chiuro . . . . .	984	1116	<b>Cedrasco</b> . . . . .	419	415
	2121	2148	Casacce . . . . .	81	617	<b>Chiesa</b>		
<b>Bema</b> . . . . .	325	323	Castione e Jancoli . . . . .	615	617	Chiesa . . . . .	167	167
<b>Buglio in Monte.</b> . . . .	1176	1162		1680	1733	Primolo . . . . .	312	314
<b>Cosio Valtellino</b>			<b>Piateda</b>			Pedrotti . . . . .	85	87
Regoledo . . . . .	1149	1203	Piateda . . . . .	604	609	Faldrini . . . . .	95	96
Cosio con Piagno . . . . .	680	406	Valbona . . . . .	297	305	Curlo . . . . .	148	150
Sacco con Mellarolo . . . .	556	571	Boffetto . . . . .	520	528	Somprato . . . . .	148	152
	2365	2180	Ambria . . . . .	152	151	Montini . . . . .	76	77
			Agueda . . . . .	....	....	Sasso . . . . .	130	135
				1573	1593	Vassalini . . . . .	100	97
						Costi Battaini . . . . .	180	185
						Olivi . . . . .	104	104
							1545	1564

Segue CIRCOSCRIZIONE DEI MANDAMENTI.

31 dicembre 1881.

Sondrio.

COMUNI E RISPETTIVE FRAZIONI che costituiscono i mandamenti	POPOLAZIONE		COMUNI E RISPETTIVE FRAZIONI che costituiscono i mandamenti	POPOLAZIONE		COMUNI E RISPETTIVE FRAZIONI che costituiscono i mandamenti	POPOLAZIONE	
	pre- sente	resi- dente		pre- sente	resi- dente		pre- sente	resi- dente
<b>Colorina</b>			<b>Torre di Santa Maria</b>			Coffedo . . . . .	111	115
Colorina . . . . .	501	513	Torre di Bondoledo . . . . .	564	627	Valletta . . . . .	65	64
Valle . . . . .	218	220	Milirolo . . . . .	405	455	Coriazzo . . . . .	45	43
Rodolo . . . . .	272	272	Campo . . . . .	225	269	Brusido . . . . .	226	226
	991	1005		1194	1351		1172	1188
				26635	27726	<b>Campovico</b>		
<b>Faedo</b>			<b>Mandamento di Tirano.</b>			Campovico . . . . .	314	316
San Carlo . . . . .	219	219				Cermeledo . . . . .	22	22
Scenini . . . . .	64	64	<b>Tirano</b>			Paniga . . . . .	86	93
Gaggi . . . . .	37	37	Tirano . . . . .	3119	3399	Desco . . . . .	80	84
Feruda . . . . .	62	62	Rasica . . . . .	1064	1118		502	515
Balzarini . . . . .	53	54	Cologna . . . . .	551	577	<b>Cercino</b>		
	435	436	Baruffini . . . . .	885	859	Cercino . . . . .	427	437
			Roncajola . . . . .	251	246	Piesso . . . . .	62	62
<b>Fusine</b>				5870	6199	Piussogno . . . . .	77	78
Fusine . . . . .	696	720	<b>Bianzone</b>			Siro . . . . .	98	98
Val Madre . . . . .	95	96	Bianzone e Selva . . . . .	1023	1064		664	675
	791	816	Bratta . . . . .	422	436	<b>Cino . . . . .</b>	591	607
			Piazzeda . . . . .	219	226	<b>Civo</b>		
<b>Lanzada</b>				1664	1726	Santa Croce con Ponte di		
Lanzada . . . . .	402	434	<b>Lovero Valtellino</b>			Gauda . . . . .	90	79
Moizi . . . . .	102	116	Lovero . . . . .	965	992	Civo . . . . .	187	204
Ganda . . . . .	143	159	Santa Maria Maddalena . . . . .	122	129	San Rocco a Serone . . . . .	72	86
Vetto . . . . .	184	187		1087	1121	Vallate . . . . .	59	64
Tornadri . . . . .	160	171	<b>Sernio</b>			Naguardo . . . . .	116	134
	991	1067	Piazza di Sernio . . . . .	313	343	Roncaglia di sotto . . . . .	168	180
<b>Montagna</b>			Sernio di sotto . . . . .	212	226	Roncaglia di sopra . . . . .	200	260
Montagna . . . . .	582	589	Biolo . . . . .	236	256	Chempo e Tovate . . . . .	132	150
Madonnina . . . . .	138	138	Valchiosa . . . . .	104	110	Caspano con Bedoglio . . . . .	249	284
Cà Pains . . . . .	259	260	Pontana . . . . .	5	5	Cadelpico . . . . .	142	137
Cà Magini . . . . .	178	178		870	940	Cadelsasso . . . . .	154	180
Cà Farina . . . . .	158	158	<b>Teglio</b>			Regolido . . . . .	64	69
Cà Benedetti . . . . .	193	194	Teglio . . . . .	3173	3216	Cevo . . . . .	291	328
San Giovanni . . . . .	259	259	Boalzo . . . . .	180	183		1924	2155
Cà Mazza . . . . .	284	288	San Giacomo . . . . .	1035	1036	<b>Dazio</b>		
Perlungo . . . . .	210	210	Carona . . . . .	981	986	Dazio, Sant'Anna e Re-		
	2261	2274	Aprica . . . . .	1003	1023	verso . . . . .	412	434
				6572	6444	Pilaseo . . . . .	75	78
<b>Pendolasco</b>			<b>Villa di Tirano</b>				487	512
Pendolasco alto . . . . .	333	337	Villa di Tirano . . . . .	2128	2111	<b>Dubino</b>		
Pendolasco basso . . . . .	446	447	Stazzona . . . . .	709	716	Dubino . . . . .	517	509
	779	784	Motta . . . . .	283	274	Mezzomanico . . . . .	128	132
<b>Postalesio . . . . .</b>	701	702	Santa Cristina . . . . .	208	202	San Quirico . . . . .	66	64
			San Rocco . . . . .	198	198	Monastero . . . . .	47	23
<b>Spriana</b>				3526	3501		758	728
Spriana . . . . .	178	181	<b>Mandamento di Traona.</b>			<b>Mantello</b>		
Marveggia . . . . .	145	152		19389	19931	Mantello . . . . .	83	84
Scilironi . . . . .	61	62	<b>Traona</b>			Soriate . . . . .	214	216
Cuechi . . . . .	113	114	Traona . . . . .	335	345	Ferzonico . . . . .	63	67
Bedoglio . . . . .	103	104	Somagna . . . . .	116	118		360	367
Piazzo . . . . .	31	33	Moncuoco . . . . .	76	77		1264	1262
Gaggi . . . . .	13	17	Pianezo . . . . .	198	200	<b>Mello . . . . .</b>	1264	1262
Erta . . . . .	51	49	Biaggio . . . . .	....	....		7722	8009
Miali . . . . .	71	71				<b>CIRCONDARIO E PROVINCIA . . .</b>	120534	124914
Portola . . . . .	65	65						
	831	848						

Segue CIRCOSCRIZIONE DEI MANDAMENTI.

Teramo.

31 dicembre 1881.

COMUNI E RISPETTIVE FRAZIONI che costituiscono i mandamenti	POPOLAZIONE		COMUNI E RISPETTIVE FRAZIONI che costituiscono i mandamenti	POPOLAZIONE		COMUNI E RISPETTIVE FRAZIONI che costituiscono i mandamenti	POPOLAZIONE	
	pre- sente	resi- dente		pre- sente	resi- dente		pre- sente	resi- dente

PROVINCIA DI TERAMO.

(Abruzzo Ulteriore 1°).

CIRCONDARIO DI PENNE.

<b>Mandamento di Bisenti.</b>			<b>Cugnoli . . . . .</b>	1799	1844	<b>Farindola</b>		
<b>Bisenti</b>			<b>Nocciano . . . . .</b>	1708	1737	Farindola . . . . .	1521	1571
Bisenti . . . . .	920	928	<b>Vicoli</b>			Villa Cupoli . . . . .	1803	1829
Trojano . . . . .	1014	997	Vicoli . . . . .	215	213		3324	3400
Chioviano . . . . .	1059	1061	Colle . . . . .	271	273	<b>Montebello di Bertona . .</b>	1558	1566
	2993	2986	Le Pietre . . . . .	92	93		14254	14395
<b>Bacucco . . . . .</b>	1723	1750	Deontra . . . . .	343	347			
<b>Basciano</b>				924	926	<b>Mandamento di Pianella.</b>		
Basciano . . . . .	497	507	<b>Mand.° di Città S. Angelo.</b>			<b>Pianella</b>		
Sant'Agostino . . . . .	560	557	<b>Città Sant'Angelo</b>			Pianella . . . . .	5264	5264
Santa Maria . . . . .	250	255	Città Sant'Angelo . . . . .	6204	6328	Castellana . . . . .	583	583
Petronilla . . . . .	349	350	Villa Cipresso . . . . .	595	610	Cerratina . . . . .	538	538
	1656	1669		6799	6938		6385	6385
<b>Castel Castagna</b>			<b>Castellammare Adriatico</b>			<b>Cepagatti</b>		
Castel Castagna . . . . .	643	673	Vittorio Emanuele . . . . .	2454	2490	Cepagatti . . . . .	1902	1908
Ronzano . . . . .	411	414	Garibaldi . . . . .	934	934	Vallemare . . . . .	346	348
	1054	1087	Popolo . . . . .	618	624	Villareja . . . . .	367	368
<b>Castiglione Messer Rai-</b>			Cavour . . . . .	685	688	Villanova . . . . .	799	807
<b>mondù</b>			Roma . . . . .	1439	1456		3414	3431
Castiglione Messer Raim.	2491	2489	<b>Elice . . . . .</b>	6130	6192	<b>Rosciano</b>		
Appignano . . . . .	554	548		1912	1959	Rosciano . . . . .	1395	1413
	3045	3037	<b>Montesilvano</b>			Oliveti . . . . .	480	495
<b>Cermignano</b>			Montesilvano . . . . .	1846	1847	San Giovanni . . . . .	399	398
Cermignano . . . . .	1585	1591	Cappelle . . . . .	1909	1263	Badessa . . . . .	361	363
Poggio delle Rose . . . . .	478	485	Salino Mazzocco . . . . .	760	758		2635	2669
Monte Gualtieri . . . . .	535	535		3815	3868	<b>Spoltore</b>		
	2598	2611	<b>Mand.° di Loreto Aprutino.</b>			Spoltore . . . . .	3093	3182
<b>Penna Sant'Andrea</b>			<b>Loreto Aprutino . . . . .</b>	5668	5726	Caprara . . . . .	664	664
Penna Sant'Andrea . . . . .	673	673	<b>Collecorvino . . . . .</b>	3092	3107	Villa Santa Maria . . . . .	225	225
Capsano . . . . .	280	280	<b>Moscufo . . . . .</b>	1937	1963	Villa Raspa . . . . .	202	204
Cerreto . . . . .	105	106	<b>Picciano</b>			Cavaticchi . . . . .	235	236
	1058	1059	Picciano . . . . .	707	720		4419	4511
	14127	14199	Piccianello . . . . .	481	501	<b>Mand.° di Torre de' Passeri.</b>	16853	16996
<b>Mandamento di Catignano.</b>			Colli . . . . .	98	101	<b>Torre de' Passeri . . . . .</b>	2644	2624
<b>Catignano</b>				1286	1322	<b>Alanno . . . . .</b>	3779	3827
Catignano . . . . .	1746	1783	<b>Mandamento di Penne.</b>			<b>Castiglione a Casauria</b>		
Cappuccini . . . . .	541	546	<b>Penne</b>			Castiglione a Casauria . .	1484	1576
Deontra . . . . .	250	251	Penne . . . . .	8705	8751	San Clemente . . . . .	183	184
	2537	2580	Roccafinadamo . . . . .	667	678	Madonna della Croce . . .	489	505
<b>Brittoli . . . . .</b>	1170	1246		9372	9429		2156	2265
<b>Carpinetto della Nora . . .</b>	1173	1203	<b>Circondario . . . . .</b>			<b>Corvara . . . . .</b>	1276	1337
<b>Civitaquana . . . . .</b>	2173	2219				<b>Pescosansonesco</b>		
<b>Civitella Casanova</b>						Pescosansonesco . . . . .	825	844
Civitella . . . . .	2105	2179				Villa delle Grazie . . . . .	690	715
Vestea . . . . .	1265	1271					1515	1559
Celiera . . . . .	1103	1127				<b>Pietranico . . . . .</b>	1253	1270
	4473	4577					12623	12882





Segue CIRCOSCRIZIONE DEI MANDAMENTI.

Teramo.

31 dicembre 1881.

COMUNI E RISPETTIVE FRAZIONI che costituiscono i mandamenti	POPOLAZIONE		COMUNI E RISPETTIVE FRAZIONI che costituiscono i mandamenti	POPOLAZIONE		COMUNI E RISPETTIVE FRAZIONI che costituiscono i mandamenti	POPOLAZIONE	
	pre- sente	resi- dente		pre- sente	resi- dente		pre- sente	resi- dente
<b>Corropoli</b>			<b>Canzano</b>			<b>Castiglione della Valle</b>		
Corropoli . . . . .	810	827	Canzano . . . . .	278	296	Castiglione della Valle . .	137	138
Accattapanè . . . . .	803	803	Valle Canzano . . . . .	485	487	Colledara . . . . .	609	606
Piane . . . . .	405	405	Colle di Corte . . . . .	513	525	Illi . . . . .	149	145
Ravigliano . . . . .	892	892	Santa Maria dell'Alme . .	806	202	Bascianella . . . . .	280	298
Colle . . . . .	828	828	San Martino . . . . .	140	142	Ornano . . . . .	624	668
	3738	3755	Perdono . . . . .	192	195	Petto . . . . .	324	321
				1914	1947		2123	2176
<b>S. Omero</b>			<b>Torricella Sicura</b>			<b>Fano Adriano</b>		
Sant'Omero . . . . .	1542	1571	Torricella Sicura . . . . .	685	708	Fano Adriano . . . . .	631	978
Casa Alte . . . . .	601	603	Santa Chiara . . . . .	76	78	Cerqueto . . . . .	397	503
Garrufò . . . . .	464	472	Piano grande . . . . .	206	209		1028	1481
Poggiomorello . . . . .	1045	1056	Tofo . . . . .	102	98			
	3652	3702	Morricone . . . . .	57	58			
	14895	15053	Tizzano . . . . .	75	74			
<b>Mandamento di Notaresco.</b>			Antanemuccio . . . . .	73	80	<b>Isola del Gran Sasso d'I-</b>		
<b>Notaresco</b>			Prognetto . . . . .	45	47	<b>talìa</b>		
Notaresco . . . . .	2347	2351	Costumi . . . . .	64	64	Isola del Gran Sasso d'I-	897	950
Guardia Vomano . . . . .	1205	1217	Casanova . . . . .	121	126	Pacciano . . . . .	42	43
Grasciano . . . . .	644	643	Joanella . . . . .	169	169	Cesa di Francia . . . . .	145	148
	4196	4211	Popolo . . . . .	126	126	Colliberti . . . . .	331	341
<b>Castellalto</b>			Colle Sansonesco . . . . .	46	48	Piano . . . . .	70	69
Castellalto . . . . .	570	572	San Felice . . . . .	121	125	Pretara . . . . .	276	292
Guzzano . . . . .	192	189	Borgonovo . . . . .	95	96	Ceriseto . . . . .	195	209
Santa Lucia . . . . .	108	109	Santo Stefano . . . . .	140	141	San Pietro . . . . .	271	290
Villa Molino . . . . .	103	101	Poggio Rattieri . . . . .	186	191	Frisoni . . . . .	54	58
Gianforte . . . . .	147	145	Ginepri . . . . .	107	107	Collalto . . . . .	46	47
Montepietro . . . . .	294	290	Pastignano . . . . .	91	92	Trignano . . . . .	220	222
Torre . . . . .	260	261	Abetemozzo . . . . .	101	102	San Massimo . . . . .	313	321
Zaccheo . . . . .	141	142	Riccio . . . . .	70	71	Capsano . . . . .	171	183
Castelbasso . . . . .	894	890	Corvacchiano . . . . .	73	73	Cerchiara . . . . .	344	354
San Cipriano . . . . .	100	101	Magliano . . . . .	131	131	Forca di Valle . . . . .	247	266
	2749	2740	Poggio Valle . . . . .	121	121	Fano a Corno . . . . .	229	250
			Valle Piola . . . . .	95	97	Casale San Nicola . . . . .	122	129
				3176	3232		3973	4172
<b>Montepagano</b>			<b>Mandamento di Tossicia.</b>	<b>25399</b>	<b>25275</b>	<b>Pietracamela</b>		
Montepagano . . . . .	1920	1946	<b>Tossicia</b>			Pietracamela . . . . .	1016	1075
Cologna . . . . .	1469	1471	Tossicia . . . . .	513	518	Intermesoli . . . . .	304	383
Pagliare . . . . .	754	753	Chiarino . . . . .	274	272		1320	1458
Marina . . . . .	844	826	Flammignano . . . . .	143	147		13951	14903
	4987	4996	Aquilano . . . . .	194	209	<b>Mand.º di Valle Castellana.</b>		
<b>Morro d'Oro.</b>	2199	2200	Cusciano . . . . .	265	295	<b>Valle Castellana</b>		
	14131	14147	Alzano . . . . .	46	46	Fornisco . . . . .	123	130
<b>Mandamento di Teramo.</b>			Case di Renzo . . . . .	89	89	Riodilame . . . . .	43	48
<b>Teramo</b>			Case di Cola . . . . .	47	48	Capolatera . . . . .	47	47
Teramo . . . . .	9586	9340	Case Palozza . . . . .	37	38	Mattè . . . . .	74	77
Ripa Cavuccio . . . . .	604	603	Garisciano . . . . .	59	59	Colle . . . . .	46	46
Frondarola, Spiano, Roc-			Paduli . . . . .	100	100	Piano Annunziata . . . . .	47	48
ciano e Butteri . . . . .	1001	1017	Morelli . . . . .	134	142	Prevenisco . . . . .	71	73
Miano e Rapino . . . . .	1391	1394	Azzinano . . . . .	123	124	Coronelle . . . . .	141	152
Forcella e Sardinara . . .	1428	1447	Piandilago . . . . .	25	25	Ceraso . . . . .	106	110
Poggio Cono, Poggio San			Corelli e Poggio . . . . .	36	36	Vallefara . . . . .	73	85
Vittorino, Cerreto e			Pastino . . . . .	48	49	Pascellara . . . . .	137	145
Sorrenti . . . . .	938	945	Tozzanella e Vallejanera	171	171	Stivigliano . . . . .	39	42
Nepezzano e Sant'Atto . . .	1335	1325		2304	2368	Vallepezzata . . . . .	119	133
Colle Santa Maria, Va-			<b>Castelli</b>			Vallenguina . . . . .	88	96
rano, San Pietro, Pon-			Castelli . . . . .	1635	1659	Basto . . . . .	114	114
zano, Monticello e Colle,			Colli . . . . .	102	105	Valloni . . . . .	25	28
Minuccio e Sciusciano . . .	1602	1611	Villa Rossi . . . . .	250	252	Olmeto . . . . .	70	68
Rupo e Cannelli . . . . .	1311	1299	Palombara . . . . .	237	238	Valzo . . . . .	61	61
Pufignana e Castagneta . . .	1113	1115	Colledoro . . . . .	229	210	Vignatico . . . . .	28	28
	20309	20096	Acquaviva . . . . .	33	34	Pizzo . . . . .	12	12
			Befaro . . . . .	647	650	Corvino . . . . .	34	34
				3203	3248	Laturò . . . . .	101	101
						Leofara . . . . .	172	179
						Morrice . . . . .	150	150

Segue CIRCOSCRIZIONE DEI MANDAMENTI.

31 dicembre 1881.

Teramo — Torino.

COMUNI E RISPETTIVE FRAZIONI che costituiscono i mandamenti	POPOLAZIONE		COMUNI E RISPETTIVE FRAZIONI che costituiscono i mandamenti	POPOLAZIONE		COMUNI E RISPETTIVE FRAZIONI che costituiscono i mandamenti	POPOLAZIONE	
	pre- sente	resi- dente		pre- sente	resi- dente		pre- sente	resi- dente
Casanova . . . . .	25	25	<b>Rocca Santa Maria</b>			Paranesi . . . . .	62	64
Pictralla . . . . .	302	302	Canili . . . . .	58	60	Forno . . . . .	33	33
Collegrato . . . . .	125	126	Tavolero . . . . .	35	35	Serra . . . . .	84	85
Macchia da Sole . . . . .	162	183	Martesi . . . . .	79	79	Macchia . . . . .	129	131
Macchia da Borea . . . . .	110	126	Fiume . . . . .	49	49	Pomarolo . . . . .	31	32
Piano Maggiore . . . . .	83	89	Colle . . . . .	29	29	San Biagio . . . . .	92	94
Serra . . . . .	35	35	Fustagnano . . . . .	41	41	Fioli . . . . .	119	134
Lepora . . . . .	64	63	Lirciano . . . . .	47	48	Acquararola . . . . .	114	118
Settecerri . . . . .	83	83	Castaglione . . . . .	14	14		1338	1377
San Vito . . . . .	590	607	Fajefe . . . . .	75	77		<b>5151</b>	<b>5336</b>
Cesano . . . . .	112	112	Alvelli . . . . .	27	27			
Santa Ruffina . . . . .	12	12	Cesa . . . . .	56	57	<b>CIRCONDARIO . . . . .</b>	<b>150353</b>	<b>153216</b>
Cerquito . . . . .	102	102	Tevere . . . . .	29	30			
Villafranca . . . . .	87	87	Riano . . . . .	70	71	<b>PROVINCIA . . . . .</b>	<b>254806</b>	<b>259095</b>
	3813	3959	Ciarelli . . . . .	65	69			

PROVINCIA DI TORINO.

CIRCONDARIO DI AOSTA.

Mandamento di Aosta.	pre- sente	resi- dente
<b>Aosta</b>		
Aosta e sobborghi . . . . .	5951	5857
Porossan . . . . .	358	357
Saint-Martin . . . . .	176	185
Arpua . . . . .	338	356
Signaye . . . . .	343	348
Excenex . . . . .	271	273
	7437	7376
<b>Aymaville</b> . . . . .	1719	1916
<b>Cogne</b>		
Cogne . . . . .	636	694
Moline . . . . .	55	58
Crétaz . . . . .	171	188
Gimillian . . . . .	288	329
Champ-long . . . . .	25	30
Lilla . . . . .	87	95
Epinel . . . . .	306	337
	1568	1731
<b>Gressan</b>		
Gorref . . . . .	580	598
Molline . . . . .	354	363
Chevrot . . . . .	183	182
	1117	1143
<b>Introd</b>		
Plan Introd . . . . .	209	236
Ville dessus . . . . .	232	242
Ville dessous . . . . .	98	107
Buillet . . . . .	84	94
Chevrère . . . . .	62	69
Tache . . . . .	107	118
Combes . . . . .	88	95
	880	961
<b>Jovençon</b> . . . . .	445	447
<b>Rhône-Notre-Dame</b>		
Bruil . . . . .	105	130
Chandanna e Pelland . . . . .	42	58
Channavay e Carré . . . . .	26	34
Artalle . . . . .	5	6
	178	228

<b>Rhône-Saint-Georges</b>		
Viù . . . . .	129	151
Coveyrand . . . . .	72	73
Voix . . . . .	55	60
Sarral . . . . .	65	78
Frassinay . . . . .	78	100
Prussaz . . . . .	113	133
Barmaz . . . . .	17	23
Mélignon . . . . .	26	35
	555	653
<b>Saint-Pierre</b>		
Saint-Pierre . . . . .	342	346
Bussans . . . . .	206	201
Etavel . . . . .	204	221
Charrère e Prasmond . . . . .	184	188
Rosière . . . . .	122	123
Rumiod . . . . .	152	154
Vetan . . . . .	142	142
Verrogne . . . . .	81	81
Homené . . . . .	19	19
	1452	1475
<b>Sarre</b>		
Sarre Saint Maurice . . . . .	729	733
Chesallet . . . . .	540	542
	1269	1275
<b>Valsavaranche</b>		
Degloz . . . . .	110	110
Vers-le-Bois . . . . .	32	32
Cretton . . . . .	122	122
Tignet . . . . .	66	66
Bièn . . . . .	50	50
Maisonasse . . . . .	27	27
Eau Rousse . . . . .	26	27
Rovinau . . . . .	115	115
Réola . . . . .	20	20
Bois de Clin . . . . .	32	33
Fénille . . . . .	49	49
Mollère . . . . .	24	25
	673	676
<b>Villeneuve</b> . . . . .	891	908
	18184	18789
<b>Mandamento di Châtillon.</b>		
<b>Châtillon</b>		
Châtillon . . . . .	1468	1353
Nissod . . . . .	782	824
Promiod . . . . .	355	361
Ussel-Bellecombe . . . . .	308	365
	2913	2903

<b>Antey-la Magdeleine</b>		
Bregon . . . . .	135	149
Vieu . . . . .	101	105
Artaz . . . . .	46	54
Messelod . . . . .	51	54
	333	362
<b>Antey-Saint-André</b>		
Le Bourg . . . . .	263	269
Cerrian . . . . .	294	301
Fiernaz . . . . .	261	270
Trois-Villes . . . . .	245	250
	1063	1090
<b>Chambave</b>		
Chambave . . . . .	308	318
La Rivière . . . . .	619	671
	927	979
<b>Chamois</b> . . . . .	328	346
<b>Emarèse</b>		
Emarèse . . . . .	128	126
Erèsa . . . . .	183	183
Chassan . . . . .	27	27
Sommarèse . . . . .	145	153
	483	489
<b>Pontey</b>		
Lassalaz, Valeron, Prélaz	395	420
Torin e Lezin . . . . .	117	126
	512	546
<b>Saint-Denis</b>		
Saint-Denis e Gubioche . . . . .	136	156
Orsières . . . . .	32	31
Bruson . . . . .	151	159
Del . . . . .	270	284
	589	630
<b>Saint-Vincent</b>		
Saint-Vincent . . . . .	740	753
Ecrivin . . . . .	290	294
Cillan . . . . .	176	183
Moron . . . . .	403	423
Salivot . . . . .	261	267
Perrière . . . . .	251	258
Amay . . . . .	221	225
	2342	2403

Segue CIRCOSCRIZIONE DEI MANDAMENTI.

Torino.

31 dicembre 1881.

COMUNI E RISPETTIVE FRAZIONI che costituiscono i mandamenti	POPOLAZIONE		COMUNI E RISPETTIVE FRAZIONI che costituiscono i mandamenti	POPOLAZIONE		COMUNI E RISPETTIVE FRAZIONI che costituiscono i mandamenti	POPOLAZIONE	
	pre- sente	resi- dente		pre- sente	resi- dente		pre- sente	resi- dente
<b>Torgnon</b>			<b>Lillianes</b>			<b>Ollomont</b>		
Mongnod . . . . .	315	319	Lillianes . . . . .	420	420	Condémines, Vesey, Clap- pey . . . . .	162	176
Chatrian . . . . .	152	157	Envers (Bouro) . . . . .	158	158	Les Reys . . . . .	134	141
Champagnod . . . . .	289	290	Endroit (Mersura) . . . . .	292	292	Chez-collet . . . . .	56	58
Nozon . . . . .	287	286	Suc (Verney) . . . . .	89	89	Vaud, Barliad, Glassier . . . . .	92	99
Triatel . . . . .	173	177		959	959		444	474
	1214	1229	<b>Perloz</b>			<b>Oyace</b>		
<b>Valtournanche</b>			Perloz . . . . .	328	374	La Crétaz . . . . .	76	78
Paquier . . . . .	518	809	Marine . . . . .	200	324	Pied-la-Ville . . . . .	53	56
Losanche . . . . .	198		Ruine e Chemp . . . . .	235	263	Voisinal . . . . .	66	67
Picoup . . . . .	50	503	Herrera . . . . .	427	480	Chez-Chenaux . . . . .	41	43
Crepin . . . . .	119		Susey . . . . .	163	174	Le Closé . . . . .	67	67
Main . . . . .	247			1453	1615		303	311
Ussin . . . . .	117		<b>Pont-Bozet</b>			<b>Roisan</b>		
Breuil . . . . .	.....		Pont-Bozet . . . . .	425	436	La Crétaz . . . . .	448	479
	1249	1312	Delivret . . . . .	280	287	Rhin . . . . .	137	143
<b>Verrayes</b>				705	723	Clostellinaz . . . . .	86	88
Verrayes (La Plaine) . . . . .	637	617	<b>Pont-Saint-Martin</b>			Blavy . . . . .	8	9
Ville (La Côte) . . . . .	847	803	Pont-Saint-Martin . . . . .	966	967	<b>Saint-Oyen</b> . . . . .	267	269
	1484	1420	La-Verna . . . . .	63	64	<b>Saint-Rhémy</b>		
	13437	13719	Boschi . . . . .	35	31	Saint-Rhémy e Cerisey . . . . .	182	182
<b>Mandamento di Donnas.</b>				1064	1062	Bosses (Predumas, Cuche- plache, Pont, Sull) . . . . .	659	701
<b>Donnaz</b>			<b>Mandamento di Gignod.</b>	12043	12695		841	883
Donnaz . . . . .	571	570	<b>Gignod</b>			<b>Valpelline</b>		
Rovarey . . . . .	605	619	Gignod . . . . .	566	597	Villaz . . . . .	235	279
Vert . . . . .	217	209	Planet . . . . .	319	327	Chez-les-Chucs . . . . .	134	149
Ronc-de-Vacca . . . . .	492	513	Bas Gignod . . . . .	238	247	Cheillon . . . . .	74	83
	1885	1911	Buthier . . . . .	279	294	Cleives . . . . .	50	51
<b>Bard</b>				1402	1465	Cemon . . . . .	68	69
Bard . . . . .	306	243	<b>Allain</b>			Lavod . . . . .	59	58
Iaquemet . . . . .	114	112	Quartier dessous (Villag- es de Clavel, d'Ayè) . . . . .	318	323	Thoules . . . . .	54	57
Albard . . . . .	17	16	Quartier dessus (Villages de Villa, de Brison et de Chantè) . . . . .	435	428		704	746
	437	371		753	751	<b>Mandamento di Morgex.</b>		
<b>Champorcher</b>			<b>Bionaz</b>			<b>Morgex</b>		
Champorcher . . . . .	450	508	Plain de Veyne . . . . .	85	86	Morgex . . . . .	388	402
Mellier . . . . .	578	659	La Serva . . . . .	89	91	Villair . . . . .	446	484
	1028	1167	Chentre . . . . .	63	60	Revers . . . . .	276	298
<b>Fontainemore</b>			Puillaye . . . . .	33	33		1110	1184
Fontainemore . . . . .	296	301		270	270	<b>Arvier</b>		
Territorio a sinistra del Lys . . . . .	620	635	<b>Doues</b>			Arvier, Vernus, Petit- Haur, Grand-Haur . . . . .	422	468
Territorio a destra del Lys . . . . .	286	298	Doues, Iaviod, Bovier, Aillan, Lusey, Crétaz, Chenal . . . . .	352	402	Leverogne, Rochefort, la Ravoire, basse Pierre, Chamençon, Chamein . . . . .	491	528
	1202	1234	Torrent, Cerise, Codrey, Prabaz, Orbaney, Pos- seil, Hautprabaz, Laco- z, Châtellair . . . . .	253	296	Planaval . . . . .	120	131
<b>Gressoney-la-Trinité</b> . . . . .	167	214	Dialez, Chansavinal, Mey- lian, Plataz . . . . .	206	222		1033	1127
<b>Gressoney-Saint-Jean</b>				811	920	<b>Avise</b>		
Gressoney-Saint-Jean . . . . .	330	392	<b>Etroubles</b>			Avise . . . . .	147	146
Champsil . . . . .	201	247	Etroubles, Vachery, Col- lère, Cerisey . . . . .	418	452	Runnaz . . . . .	194	206
Castell . . . . .	190	270	Echevinnoz, Blanc . . . . .	205	223	Cerellaz . . . . .	189	191
	721	909	Veyaz, Eternon, Prailles- Bezèz . . . . .	324	362	Veudun . . . . .	77	92
<b>Hône</b>				947	1037	<b>Courmayeur</b>		
Vareina . . . . .	565	575	<b>COMUNI E RISPETTIVE FRAZIONI che costituiscono i mandamenti</b>			Courmayeur . . . . .	560	567
La Clevaz . . . . .	343	335				Dolonne . . . . .	319	315
	908	910				Saxe . . . . .	139	143
<b>Issime</b>						Entrèves . . . . .	175	176
Issime San Giacomo . . . . .	775	863					1193	1201
Gaby . . . . .	739	751						
	1514	1620						



Segue CIRCOSCRIZIONE DEI MANDAMENTI.

Torino.

31 dicembre 1881.

COMUNI E RISPETTIVE FRAZIONI che costituiscono i mandamenti	POPOLAZIONE		COMUNI E RISPETTIVE FRAZIONI che costituiscono i mandamenti	POPOLAZIONE		COMUNI E RISPETTIVE FRAZIONI che costituiscono i mandamenti	POPOLAZIONE	
	pre- sente	resi- dente		pre- sente	resi- dente		pre- sente	resi- dente
<b>Mandamento di Azeglio.</b>			<b>Mandamento di Castellamonte.</b>			<b>Pertusio</b>		
<b>Azeglio</b>			<b>Castellamonte</b>			Pertusio . . . . .	641	727
Azeglio . . . . .	1015	1097	Castellamonte . . . . .	2320	2547	Rossetto . . . . .	193	232
Pobbia . . . . .	305	317	Preparetto . . . . .	353	386	Piandane . . . . .	132	176
Piane . . . . .	400	429	Sant'Antonio . . . . .	1063	1079	Galassola . . . . .	22	32
Boscarina . . . . .	204	211	Spineto . . . . .	1084	1177		988	1167
Castellazzo . . . . .	279	301	Filia . . . . .	692	766	<b>Prascorsano</b>		
	2203	2355	Boschi . . . . .	399	433	Prascorsano . . . . .	377	416
<b>Albiano d'Ivrea . . . . .</b>	<b>2189</b>	<b>2289</b>		5911	6388	Prabasono . . . . .	138	155
<b>Caravino</b>			<b>Baldissero Canavese</b>			Cerialdo . . . . .	122	138
Boschetto . . . . .	355	358	Baldissero . . . . .	552	641	Tetti . . . . .	200	213
Villa . . . . .	520	539	Bettolino . . . . .	96	97	Valle . . . . .	225	241
Perosio . . . . .	821	841		648	738		1062	1163
Casale . . . . .	447	451	<b>Campo Canavese . . . . .</b>	694	770	<b>Pratiglione</b>		
	2143	2189	<b>Cintano . . . . .</b>	568	743	Pratiglione . . . . .	600	668
<b>Palazzo Canavese . . . . .</b>	<b>981</b>	<b>1093</b>	<b>Colleretto Castelnuovo</b>			Benne . . . . .	49	55
<b>Piverone . . . . .</b>	<b>1649</b>	<b>1851</b>	Colleretto . . . . .	832	1006	Carela . . . . .	96	120
<b>Settimo Rottaro . . . . .</b>	<b>927</b>	<b>1019</b>	Boschi . . . . .	344	360	Tellari . . . . .	173	185
	10092	10796		1236	1366	Vuità . . . . .	78	89
			<b>Muriaglio . . . . .</b>	817	918	Pianmezzano . . . . .	74	83
<b>Mandamento di Borgomasino.</b>			<b>Sale Castelnuovo</b>				1070	1200
<b>Borgomasino . . . . .</b>	<b>2291</b>	<b>2348</b>	Sale . . . . .	602	839	<b>Priacco . . . . .</b>	<b>328</b>	<b>382</b>
<b>Cossano Canavese</b>			Cantello . . . . .	130	190	<b>Salassa . . . . .</b>	<b>1105</b>	<b>1223</b>
Cossano Canavese . . . . .	781	806	Pontiglia . . . . .	112	127	<b>Saito</b>		
Barricata . . . . .	78	80	Moris . . . . .	103	117	Saito . . . . .	825	924
Avetta . . . . .	166	172	Cioleggio . . . . .	347	440	Monti e Ronchi . . . . .	589	640
Francia . . . . .	38	38	Caretto . . . . .	277	331		1414	1564
	1063	1096		1571	2044	<b>S. Colombano Belmonte</b>		
<b>Magliane . . . . .</b>	<b>1072</b>	<b>1103</b>	<b>Villa Castelnuovo . . . . .</b>	<b>818</b>	<b>960</b>	San Colombano . . . . .	229	253
<b>Masino . . . . .</b>	<b>381</b>	<b>391</b>		12263	13927	Cresto . . . . .	171	189
<b>Tina . . . . .</b>	<b>502</b>	<b>540</b>	<b>Mandamento di Cuornè.</b>			Sale . . . . .	119	133
<b>Vestignè . . . . .</b>	<b>1378</b>	<b>1520</b>	<b>Cuornè</b>				519	575
<b>Villareggia . . . . .</b>	<b>1483</b>	<b>1574</b>	Cuornè . . . . .	3055	3225	<b>S. Ponso Canavese . . . . .</b>	<b>411</b>	<b>462</b>
	8170	8572	Campore . . . . .	446	464	<b>Valperga</b>		
<b>Mandamento di Caluso.</b>			Ronchi . . . . .	728	765	Valperga . . . . .	1483	1613
<b>Caluso</b>			Santa Lucia a Bosdonio . . . . .	170	174	Gallenca . . . . .	551	639
Caluso . . . . .	3475	3652		4399	4628	San Martino . . . . .	248	265
San Michele di Arc. . . . .	584	602	<b>Borgiallo . . . . .</b>	1226	1416	Braidaeroce . . . . .	276	289
Santa Croce di Rodallo . . . . .	1384	1398	<b>Canischio</b>			Riborgo . . . . .	179	185
San Grato di Vallo . . . . .	824	878	Mezzavilla . . . . .	156	176	Trucchi . . . . .	163	172
	6267	6530	Rua . . . . .	192	216	Comunic. . . . .	231	340
<b>Barone . . . . .</b>	<b>849</b>	<b>910</b>	Braida . . . . .	92	104		3191	3503
<b>Candia Canavese</b>			Ferrero . . . . .	61	68	<b>Mandamento di Ivrea.</b>		
Candia . . . . .	1710	1820	Foreste . . . . .	124	131	<b>Ivrea</b>		
Carrone . . . . .	527	607	Riapetto . . . . .	116	127	Città e Sobborghi . . . . .	8711	8364
	2237	2427	Sombeila . . . . .	129	163	Torre Balfredo . . . . .	642	649
<b>Mazzè</b>			Fogliasso . . . . .	148	160	San Bernardo . . . . .	1060	1078
Mazzè . . . . .	1655	1780	Lombernero . . . . .	206	239		10413	10091
Tonengo e Casale . . . . .	2004	2081	Pratialdo . . . . .	25	31	<b>Bollengo . . . . .</b>	<b>2506</b>	<b>2666</b>
Barengo . . . . .	273	286		1249	1415	<b>Burolo . . . . .</b>	<b>948</b>	<b>1079</b>
	3932	4127	<b>Chiesanova</b>			<b>Chiaverano</b>		
<b>Montalenghe . . . . .</b>	<b>1422</b>	<b>1557</b>	Chiesanova . . . . .	299	337	Chiaverano . . . . .	1946	2031
<b>Orio Canavese . . . . .</b>	<b>1085</b>	<b>1185</b>	Crosio . . . . .	240	274	Bienna . . . . .	491	509
	15792	16736	Strole . . . . .	245	281	Casinetto . . . . .	968	1043
				784	892		3405	3583
						<b>Montalto Dora . . . . .</b>	<b>1265</b>	<b>1303</b>
							18537	18722

Segue CIRCOSCRIZIONE DEI MANDAMENTI.

31 dicembre 1881.

Torino

COMUNI E RISPETTIVE FRAZIONI che costituiscono i mandamenti	POPOLAZIONE		COMUNI E RISPETTIVE FRAZIONI che costituiscono i mandamenti	POPOLAZIONE		COMUNI E RISPETTIVE FRAZIONI che costituiscono i mandamenti	POPOLAZIONE	
	pre- sente	resi- dente		pre- sente	resi- dente		pre- sente	resi- dente
<b>Mandamento di Lessolo.</b>			<b>Salerano Canavese . . . . .</b>	488	516	<b>Valprato</b>		
<b>Lessolo</b>			<b>Samone . . . . .</b>	715	746	Corzonerà . . . . .	45	
Lessolo . . . . .	1182	1348	<b>Strambinello . . . . .</b>	369	381	Masonassa . . . . .	14	
Monti . . . . .	25	29		<b>7473</b>	<b>8011</b>	Cugnone . . . . .	58	
Marza . . . . .	146	163				Picatti . . . . .	46	
Magnus . . . . .	146	167				Chiesale . . . . .	71	501
Calca . . . . .	311	363	<b>Mand.° di Pont Canavese.</b>			Andurina . . . . .	9	
Ronchi . . . . .	60	65	<b>Pont Canavese</b>			Chiapetto . . . . .	114	
	1870	2135	Pont Canavese . . . . .	2841	3032	Bordone . . . . .	26	
<b>Bajo . . . . .</b>	441	503	Oltre Soana . . . . .	1897	1434	Zurlera . . . . .	31	
<b>Fiorano Canavese . . . . .</b>	997	1050	Mont-Pont . . . . .	976	1050	Piamprato . . . . .	245	
<b>Quassolo</b>				5214	5516	Pianetto . . . . .	67	
Quassolo . . . . .	419	439	<b>Alpette</b>			Fontanetta . . . . .	69	
Cantone . . . . .	49	51	Sereine, Nero . . . . .	390	440	Ronchietto . . . . .	29	625
	468	490	Senta, Auroso, Pozzo . . . . .	300	334	Brenvetto . . . . .	51	
<b>Quincinetto . . . . .</b>	1352	1384	Getta, Seritti, Srai . . . . .	226	252	Balme . . . . .	49	
<b>Tavagnasco</b>				916	1026	Salzetto . . . . .	14	
Tavagnasco . . . . .	816	957	<b>Campiglia Soana . . . . .</b>	205	239		938	1126
Mondea . . . . .	47	50	<b>Frassineto</b>				<b>16360</b>	<b>18500</b>
	863	1007	Frassineto . . . . .	681	762	<b>Mand.° di S. Giorgio Canavese.</b>		
<b>5991</b>	<b>6563</b>		Chiapinetto, Siconea, Mo- rinda . . . . .	301	313	<b>S. Giorgio Canavese</b>		
<b>Mandamento di Locana.</b>			Tet, Molini, Cereser, Truffa, Poet, Lupeta, Coletto . . . . .	404	427	San Giorgio . . . . .	3320	3692
<b>Locana</b>			Berchiotto . . . . .	281	230	Cortereggio . . . . .	207	316
Locana . . . . .	1927	2113	Querio, Monte u Fras- chietto . . . . .	390	456		3617	4008
Praje . . . . .	824	895		2057	2248	<b>Ciconio</b>		
Piane . . . . .	611	694	<b>Ingria</b>			Ciconio . . . . .	418	462
Serlone . . . . .	700	783	Pondingria . . . . .	87	102	De' Laurenti . . . . .	110	116
Casetti . . . . .	502	527	Rivoira . . . . .	142	167		528	578
Rosone . . . . .	403	423	Camproardo . . . . .	169	208	<b>Cuceglio . . . . .</b>	1003	1144
Piantonetto . . . . .	290	347	Reverso e Pastureri . . . . .	126	172	<b>Lusigliè . . . . .</b>	856	903
Valle . . . . .	640	704	Mombianco . . . . .	309	324	<b>S. Giusto Canavese . . . . .</b>	2518	2696
	5897	6486	Albaretto . . . . .	39	43		<b>8522</b>	<b>9320</b>
<b>Ceresole Reale . . . . .</b>	311	341	Betassa . . . . .	116	130	<b>Mandamento di Settimo Vittone.</b>		
<b>Noasca</b>			Bech . . . . .	36	44	<b>Settimo Vittone</b>		
Noasca . . . . .	222	251	Beirasso . . . . .	42	53	Borgonuovo . . . . .	837	901
Maison . . . . .	327	423	Fenoglia . . . . .	46	58	Casale . . . . .	145	145
Arener . . . . .	399	510	Bolli . . . . .	55	57	Ripiano . . . . .	172	187
	948	1184		1167	1358	Pissarola . . . . .	145	154
<b>7156</b>	<b>8011</b>		<b>Ribordone</b>			Torre Daniele . . . . .	355	371
<b>Mand.° di Pavone Canavese.</b>			Gabbadone . . . . .	438	535		1652	1758
<b>Pavone Canavese</b>			Crosa Zambranc . . . . .	134	170	<b>Andrate</b>		
Pavone . . . . .	1796	1971	Riva Talosio . . . . .	443	569	Andrate . . . . .	448	467
Rossetti, Dossi, Quiatico, San Silvestro . . . . .	1134	1227		1015	1274	Santa Maria . . . . .	582	602
	2930	3198	<b>Ronco Canavese</b>				1030	1069
<b>Banchette . . . . .</b>	603	629	Ronco . . . . .	765	941	<b>Borgofranco d'Ivrea</b>		
<b>Colleretto Parella . . . . .</b>	738	800	Bosco . . . . .	446	541	Borgofranco . . . . .	1088	1100
<b>Loranzè . . . . .</b>	626	666	Pezzetto . . . . .	423	550	Biò, Paratore . . . . .	277	295
<b>Parella . . . . .</b>	504	523	Tiglietto . . . . .	378	456	Campagnola . . . . .	107	111
<b>Quagliuzzo</b>			Villanova . . . . .	316	385	Torazza, San Germano, Cantina Balmetti . . . . .	306	319
Quagliuzzo . . . . .	175	184		2328	2873	Ivozio, Merea, Trompei . . . . .	94	95
Zucca e Volpesco . . . . .	198	228	<b>Sparone</b>				1822	1930
Barda e Scala . . . . .	58	63	Sparone . . . . .	1229	1347	<b>Carema</b>		
Piane . . . . .	69	77	Piani Feilungo . . . . .	378	430	Carema . . . . .	1074	1000
	500	552	Calsazio Nozzeto . . . . .	232	255	Prati nuovi . . . . .	498	514
			Bose . . . . .	254	278	Airale . . . . .	83	81
			Vasario . . . . .	232	233	Montagna . . . . .	87	89
			Frachiano . . . . .	195	217		1742	1774
				2520	2820	<b>Cesnola . . . . .</b>	350	359
						<b>Montestrutto . . . . .</b>	178	205
						<b>Nomaglio . . . . .</b>	850	903
							<b>7624</b>	<b>7998</b>

*Segue* CIRCOSCRIZIONE DEI MANDAMENTI.

Torino.

31 dicembre 1881

COMUNI E RISPETTIVE FRAZIONI che costituiscono i mandamenti	POPOLAZIONE		COMUNI E RISPETTIVE FRAZIONI che costituiscono i mandamenti	POPOLAZIONE		COMUNI E RISPETTIVE FRAZIONI che costituiscono i mandamenti	POPOLAZIONE	
	pre- sente	resi- dente		pre- sente	resi- dente		pre- sente	resi- dente
<b>Mandamento di Strambino.</b>			<b>Issiglio</b> . . . . .	838	997	<b>Bibiana</b>		
<b>Strambino</b>			<b>Lugnacco</b> . . . . .	635	637	Bibiana . . . . .	1047	1101
Strambino . . . . .	2317	2734	<b>Pecco</b> . . . . .	456	514	Vergine delle Grazie. . .	443	451
Cerone . . . . .	788	867	<b>Rueglio</b> . . . . .	2032	2338	San Bartolomeo . . . . .	329	332
Realizio . . . . .	267	281	<b>Vidracco</b> . . . . .	460	554	San Lazzaro e Pellengo. .	255	253
Crotte . . . . .	827	949				San Michele . . . . .	345	349
	4199	4831				San Bernardo e San Vin- cenzo . . . . .	274	285
<b>Mercenasco</b>						Famolasco e Monterzina.	493	512
Mercenasco . . . . .	1309	1463	CIRCONDARIO . . . . .	169363	184967		3186	3293
Villate . . . . .	702	826				<b>Campiglione</b> . . . . .	1053	1031
Casè sparse . . . . .	66	75				<b>Fenile</b> . . . . .	406	396
	2077	2364	CIRCONDARIO DI PINEROLO.				11847	11922
<b>Perosa Canavese</b> . . . . .	752	827				<b>Mandamento di Cumiana.</b>		
<b>Romano Canavese</b>			<b>Mandamento di Bricherasio</b>			<b>Cumiana</b>		
Romano Canavese . . . . .	1335	1402	<b>Bricherasio</b>			Motta . . . . .	3838	3988
Prelle, Bose, Moretti. . .	969	995	Bricherasio . . . . .	3062	3345	Costa . . . . .	589	624
	2304	2397	San Michele . . . . .	510	535	Beata Vergine della Pieve	980	1016
<b>Scarmagno</b>						Allivellatori . . . . .	319	350
Scarmagno . . . . .	615	760	<b>Garzigliana</b>				5726	5978
Bessolo . . . . .	200	236	Garzigliana . . . . .	528	535	<b>Cantalupa</b>		
Masero . . . . .	122	142	San Martino . . . . .	127	131	Monastero . . . . .	1044	1105
			Alberetti . . . . .	194	210	Sant'Antonio . . . . .	463	492
	937	1138				San Giusto . . . . .	127	151
<b>Vische</b> . . . . .	2290	2476					1644	1748
	12559	14033	<b>Osasco</b> . . . . .	858	854	<b>Tavernette</b> . . . . .	292	328
<b>Mandamento di Vico Canavese.</b>							7662	8054
<b>Vico Canavese</b> . . . . .	813	878				<b>Mandamento di Fenestrelle.</b>		
<b>Brosso</b> . . . . .	778	1045	<b>Mandamento di Buriasco.</b>			<b>Fenestrelle</b>		
<b>Drusacco</b>			<b>Buriasco</b>			Fenestrelle . . . . .	675	673
Drusacco . . . . .	579	688	Buriasco . . . . .	948	1018	Champs . . . . .	146	160
Inverso . . . . .	458	509	Saretto . . . . .	113	114	Puy . . . . .	78	78
	1037	1197	Appendini . . . . .	331	351	Pecquerel . . . . .	124	128
<b>Meugliano</b> . . . . .	256	298	Rivasecca . . . . .	325	355	Chambons . . . . .	69	72
<b>Novareglia</b> . . . . .	192	226		1717	1838	Fortezza . . . . .	146	8
<b>Trausella</b>			<b>Frossasco</b> . . . . .	1589	1690		1238	1119
Trausella . . . . .	543	634	<b>Macello</b> . . . . .	2006	2039	<b>Meano</b>		
Frazione di Trausella . .	32	50	<b>Piscina</b>			Lageard . . . . .	364	424
	575	684	Piscina . . . . .	374	366	Sauvage . . . . .	165	191
<b>Traversella</b>			Calvetti . . . . .	151	157		529	615
Traversella . . . . .	1211	1529	Gastaldi . . . . .	305	317	<b>Mentoulles</b>		
Frazione di Traversella .	178	211				Mentoulles . . . . .	280	310
	1389	1740	<b>Roletto</b> . . . . .	1034	1069	Ville-Cloze . . . . .	181	192
<b>Vaichiusella</b> . . . . .	379	423				Granges . . . . .	104	121
	5419	6491				Chambons . . . . .	167	184
<b>Mandamento di Vistrorio.</b>			<b>Mandamento di Cavour.</b>			Fond-du-Fau . . . . .	130	162
<b>Vistrorio</b> . . . . .	960	1093	<b>Cavour</b>			Latte . . . . .	92	94
<b>Alice Superiore</b> . . . . .	957	1160	Cavour . . . . .	2059	2026		954	1063
<b>Gauna</b> . . . . .	223	250	Gauna . . . . .	1152	1177	Ruà . . . . .	160	183
			Gauna . . . . .	1347	1359	Sonchère-haute . . . . .	82	89
			Gauna . . . . .	1270	1261	Rivet . . . . .	35	37
			Gauna . . . . .	1374	1379	Granges . . . . .	73	94
			Gauna . . . . .	7202	7202	Rif . . . . .	59	66
			Gauna . . . . .			Allevé . . . . .	80	91
			Gauna . . . . .			Grandpuy . . . . .	135	154
			Gauna . . . . .			Sonchères-basses . . . . .	160	191
			Gauna . . . . .			Foussimagne . . . . .	9	31
			Gauna . . . . .			Traverses . . . . .	150	187
			Gauna . . . . .			Villardamont . . . . .	114	141



Segue CIRCOSCRIZIONE DEI MANDAMENTI.

31 dicembre 1881.

Torino.

COMUNI E RISPETTIVE FRAZIONI che costituiscono i mandamenti	POPOLAZIONE		COMUNI E RISPETTIVE FRAZIONI che costituiscono i mandamenti	POPOLAZIONE		COMUNI E RISPETTIVE FRAZIONI che costituiscono i mandamenti	POPOLAZIONE	
	pre- sente	resi- dente		pre- sente	resi- dente		pre- sente	resi- dente
Plan. . . . .	103	128	<b>Mandamento di Pancalieri.</b>			<b>Maniglia . . . . .</b>	292	294
Pattemonche. . . . .	37	44				<b>Massello</b>		
Ducs . . . . .	60	68	<b>Pancalieri. . . . .</b>	2726	2770	Robers . . . . .	132	143
Chezal. . . . .	48	56	<b>Lombriasco . . . . .</b>	1111	1152	Campolasalsa . . . . .	63	127
Sestrières . . . . .	108	131	<b>Osasio . . . . .</b>	1204	1189	Ciabers . . . . .	57	
Laval . . . . .	97	100	<b>Virle Piemonte . . . . .</b>	1712	1658	Graugiadidier e Ajassa. . . . .	101	
Toussand . . . . .	73	79				Rocias. . . . .	48	266
Seites . . . . .	36	36				Occie . . . . .	46	
Tronchée . . . . .	89	97				Piccolo Passet. . . . .	43	
	1708	2003				Balsiglia . . . . .	83	134
<b>Roure</b>			<b>Mand.° di Perosa Argentina.</b>			Grosso Passet. . . . .	35	
Villaret, Clée . . . . .	376	447					608	670
Flandre, Villaret-Da- mont, Serre di Villaret	371	449	<b>Perosa Argentina</b>			<b>Praly</b>		
Gleisolle, Grand et Bas- Fayet . . . . .	556	697	Perosa . . . . .	1002	1018	Praly e Majera . . . . .	209	190
Balme, Chargeoir, Cham- bellier. . . . .	731	808	Albona . . . . .	667	706	Ghigo, Indritti, Cugno, Malzat, Orgere, Pom- mieri, Giordan, Ribba e Boducol. . . . .	535	585
Bourcel, Casette, Chastei- ran, Sappé, Chazalet . . . . .	374	399	Ciampiano. . . . .	292	311	Rodoretto, Clot, Arnaud, Rima-Coste e Balma. . . . .	411	444
Castel del Bosco, Vignaux	499	560	Rivo Agrevo. . . . .	281	304	Crosetto e Fontane . . . . .	139	152
	2907	3360		2242	2339		1294	1371
<b>Usseaux</b>			<b>Inverso Pinasca</b>			<b>Riclarotto</b>		
Usseaux. . . . .	322	372	Clotti . . . . .	212	244	Combagarino . . . . .		
Balboulet . . . . .	194	255	Reynaud. . . . .	268	297	Albarea . . . . .	598	650
Pourrières. . . . .	148	177	Viviano . . . . .	170	189	Chiotti superiori. . . . .		
Fraisse . . . . .	143	174	Cianaviere. . . . .	127	140			
Laux . . . . .	185	250		777	870	<b>Salza di Pinerolo</b>		
	992	1228	<b>Pinasca</b>			Campoforano . . . . .	261	304
	8328	9388	Dubbione . . . . .	357	401	Fontane . . . . .	108	117
<b>Mand.° di Luserna San Giovanni.</b>			Pinasca . . . . .	587	635		369	421
<b>Luserna San Giovanni</b>			Podio . . . . .	472	524	<b>S. Martino di Perrero . . . . .</b>	168	189
Ayrali. . . . .	1410	1641	Serre . . . . .	448	507	Traverse . . . . .	170	192
Luserna San Giacomo. . . . .	1132	1173	Rivojra . . . . .	454	473		5214	5615
San Giovanni Bellonatti. . . . .	1080	1204	Tagliaretto . . . . .	291	331	<b>Mandamento di Pinerolo.</b>		
Monti comunali. . . . .	153	154	Grandubbione. . . . .	596	653	<b>Pinerolo</b>		
	3775	4172		3205	3524	Pinerolo. . . . .	12008	12281
<b>Angrogna</b>			<b>Pomaretto</b>			Colle . . . . .	734	760
San Lorenzo. . . . .	1023	1119	Pomaretto. . . . .	228	214	San Lazzaro. . . . .	291	290
Serre . . . . .	1374	1454	Pons . . . . .	34	40	Risagliardo . . . . .	810	841
	2397	2573	Cerisieri. . . . .	89	90	Riva. . . . .	1545	1601
<b>Lusernetta . . . . .</b>	698	700	Faure . . . . .	143	151	Costagrande. . . . .	591	630
<b>Rorà</b>			Masselli. . . . .	92	107	Bandenasca. . . . .	712	729
Rorà . . . . .	215	240	Clot. . . . .	62	72	Talucco . . . . .	353	360
Ronc . . . . .	123	139	Enfous. . . . .	69	83		17039	17492
Fucine. . . . .	247	262		717	757	<b>Abbadia Alpina</b>		
Rumer. . . . .	107	121	<b>Villar Perosa</b>			Abbadia. . . . .	651	663
	692	762	Villar Perosa . . . . .	423	430	Riaglietto . . . . .	441	459
	7562	8207	Ciarière . . . . .	276	281	Piugera . . . . .	367	376
<b>Mandamento di None.</b>			Muretti . . . . .	227	240	Buffavento. . . . .	257	260
<b>None</b>			Campassi . . . . .	294	299		1716	1758
None . . . . .	2443	2445		1220	1250	<b>Porte</b>		
San Dalmazzo. . . . .	364	363	<b>Mandamento di Perrero.</b>			Porte . . . . .	614	628
	2807	2809	<b>Perrero . . . . .</b>	528	552	Ponte Nuovo . . . . .	47	47
<b>Airasca</b>			<b>Bovile</b>			Malanaggio . . . . .	45	49
Airasca . . . . .	1367	1429	Ivrocche. . . . .	149	154	Giaj. . . . .	133	140
Casevecchie . . . . .	335	363	Bastia. . . . .	68	68	Ponsoni e Grangia . . . . .	80	85
Martini . . . . .	231	243		217	222		919	949
	1933	2035	<b>Chiabrano. . . . .</b>	139	135	<b>S. Pietro Val Lemina</b>		
<b>Castagnole Piemonte . . . . .</b>	2208	2195	<b>Faetto</b>			San Pietro . . . . .	430	442
<b>Volvera . . . . .</b>	2242	2256	Trossieri, Balbencio . . . . .	291	315	Ser . . . . .	176	178
	9190	9295	Pian Faetto, Serre-Giors, Lensard, Roccia, Cro. . . . .	398	451	Sarea . . . . .	135	143
			Grangettes, Clotesso, Po- maretto . . . . .	142	153	Cima . . . . .	335	354
				831	919	Talucco . . . . .	388	404
							1464	1521
							21138	21720

Segue CIRCOSCRIZIONE DEI MANDAMENTI.

Torino.

31 dicembre 1881.

COMUNI E RISPETTIVE FRAZIONI che costituiscono i mandamenti	POPOLAZIONE		COMUNI E RISPETTIVE FRAZIONI che costituiscono i mandamenti	POPOLAZIONE		COMUNI E RISPETTIVE FRAZIONI che costituiscono i mandamenti	POPOLAZIONE	
	pre- sente	resi- dente		pre- sente	resi- dente		pre- sente	resi- dente
<b>Mandamento di S. Secondo di Pinerolo.</b>			<b>Mandamento di Vigone.</b>			<b>Villar Almese</b>		
<b>S. Secondo di Pinerolo</b>			<b>Vigone</b> . . . . .	6073	6206	Villar Almese . . . . .	833	819
San Secondo . . . . .	631	648	<b>Cercenasco</b> . . . . .	2027	2080	Torre del Colle . . . . .	210	219
Brunsi . . . . .	109	107	<b>Scalenghe</b>			Cordonatto . . . . .	405	418
Lombarda . . . . .	113	109	Scalenghe . . . . .	1920	1270		1448	1486
Rivoira . . . . .	123	131	Pieve di Scalenghe . . . . .	794	793	<b>Mandamento di Avigliana.</b>	<b>7245</b>	<b>7542</b>
Prese e Aivali superiori.	344	351	Bicocca . . . . .	244	245	<b>Avigliana</b>		
Bima e Aivali inferiori.	128	141	David . . . . .	89	88	Avigliana . . . . .	2162	2203
Tomalina e Biscaretti . .	130	129	Viotto . . . . .	518	510	Bertassi . . . . .	410	423
Miradolo . . . . .	272	296	Murisengi . . . . .	216	232	Battagliotti . . . . .	103	104
Prima e Castel del Lupo.	124	118	Bruera . . . . .	351	363	Sada . . . . .	265	274
	1974	2030	Margari . . . . .	311	325	Drubiaglio . . . . .	646	638
<b>Inverso Porte</b>				3743	3826		3586	3642
Turina . . . . .	351	352		<b>11843</b>	<b>12112</b>	<b>Buttigliera Alta</b>		
Toisoni . . . . .	50	50	<b>Mandamento di Villafranca Piemonte.</b>			Buttigliera Alta . . . . .	750	750
Chiabrand . . . . .	275	275	<b>Villafranca Piemonte</b>			Uriola . . . . .	462	462
Dondaimera . . . . .	6	6	Villafranca . . . . .	4465	4625	Nicola . . . . .	90	90
	682	683	Madonna degli Orti . . . . .	575	578		1302	1302
<b>Pramollo</b>			Mottura . . . . .	628	643	<b>Chiusa di San Michele</b>		
Pramollo . . . . .	709	717	San Michele . . . . .	307	313	Chiusa di San Michele . .	989	1007
Penmeano . . . . .	239	248	San Giovanni . . . . .	648	648	Benale . . . . .	107	111
Costabella . . . . .	381	385	San Luca . . . . .	787	791	Basinatto . . . . .	89	38
	1329	1350	Cantogno . . . . .	295	296		1135	1156
<b>Prarostino</b>			Bussi . . . . .	124	129	<b>Reano</b> . . . . .	1047	1117
San Bartolommeo . . . . .	477	536	San Nicola . . . . .	206	208		1433	1454
Massera . . . . .	421	429		<b>8035</b>	<b>8231</b>	<b>S. Ambrogio di Torino . .</b>	1433	1454
Prarostino . . . . .	586	601		<b>133353</b>	<b>139046</b>	<b>Trana</b>		
	1484	1566				Trana e Moranda . . . . .	854	889
<b>Roccapiatta</b> . . . . .	235	263				Borgata Biellese (Prato- vigero) . . . . .	282	306
<b>S. Germano Chisone</b>						Pianca San Giovanni . . .	265	276
San Germano . . . . .	607	562				San Bernardino, Udrito, Cordero, Colpastore . . .	598	632
Ronco . . . . .	186	189					1999	2103
Gondini . . . . .	327	322					<b>10502</b>	<b>10774</b>
Balmassi . . . . .	195	187				<b>Mandamento di Bussoleno.</b>		
	1315	1260				<b>Bussoleno</b>		
	<b>7019</b>	<b>7152</b>				Bussoleno . . . . .	2035	2127
<b>Mandamento di Torre Pellice.</b>						Grange . . . . .	223	
<b>Torre Pellicé</b>			<b>Almese</b>			Richettera . . . . .	42	
Torre Pellice . . . . .	2931	3134	Almese . . . . .	811	853	Argiassera . . . . .	69	618
Gimondi, Rossenghi . . . .	244	264	Malatrait e Soffietti . . .	299	329	Falcimagna . . . . .	135	
Tagliaretto . . . . .	492	561	Sonetto, Morando, Ber- tolo, Giorda, Magnetto, Fucinassa e Gamba di legno . . . . .	172	182	Case sparse . . . . .	111	
Fasciotti, Copperi, Barma, Ciabrioli . . . . .	727	774		1282	1364	Tignai . . . . .	217	
Gialà, Peirot . . . . .	208	234	<b>Rivera</b>			Mestre . . . . .	157	
	4602	4967	San Mauro e Tetti . . . . .	167	168	Bessetti . . . . .	66	995
<b>Bobbio Pellice</b>			Braida e Bonino . . . . .	217	228	Baroni . . . . .	104	
Bobbio Pellice . . . . .	1018	1083	Comba . . . . .	77	72	Case sparse . . . . .	396	
Ferrera . . . . .	501	530	Preinasso . . . . .	113	112		3555	3740
	1519	1613	Morsino . . . . .	232	233	<b>Bruzolo</b>	1076	1187
<b>Villar Pellice</b>			Miosa . . . . .	83	85	Bruzolo, Brunetti . . . . .		
Villar Pellice . . . . .	860	900	Grangie . . . . .	195	206	Bigiardi, Campo bene- detto, Chioletti, Seina	453	468
Chialmis . . . . .	399	436	Milanere, Bara, Trucca Benne, Bealera . . . . .	390	381		1529	1655
Comba . . . . .	374	402		1474	1485	<b>Chianoc</b>		
Buffa . . . . .	392	437	<b>Rubiana</b>			Campocinto . . . . .	248	273
	2025	2175	Rubiana . . . . .	1688	1774	Colombaro . . . . .	121	125
	<b>8146</b>	<b>8755</b>	Favella . . . . .	572	597	Baritlera . . . . .	61	69
			Mompellato . . . . .	781	836	Grangia e Torre . . . . .	179	198
				3041	3207	Vidrolere e Cresto . . . .	190	212

Segue CIRCOSCRIZIONE DEI MANDAMENTI.

31 dicembre 1881.

Torino.

COMUNI E RISPETTIVE FRAZIONI che costituiscono i mandamenti	POPOLAZIONE		COMUNI E RISPETTIVE FRAZIONI che costituiscono i mandamenti	POPOLAZIONE		COMUNI E RISPETTIVE FRAZIONI che costituiscono i mandamenti	POPOLAZIONE	
	pre- sente	resi- dente		pre- sente	resi- dente		pre- sente	resi- dente
Crotte . . . . .	66	70	<b>Mollières</b> . . . . .	162	190	<b>Coazze</b>		
Vernetto . . . . .	18	19	<b>Sauze di Cesana</b>			Coazze . . . . .	1884	2002
Combette . . . . .	85	89	Sauze di Cesana . . . . .	237	354	Rosa . . . . .	577	616
Molè e Lorano . . . . .	288	294	Serre . . . . .	39	48	Cervelli . . . . .	318	318
Pavaglione . . . . .	473	533	Bessé-bas . . . . .	19	24	Indritto . . . . .	717	723
Strobiette e Margrit . . . . .	92	98	Bessé-haut . . . . .	26	51	Forno . . . . .	525	547
	1830	1980		321	477		4021	4206
<b>Foresto di Susa</b>			<b>Solomiac</b>			<b>Valgioje</b>		
Granborgata . . . . .	191	208	Solomiac . . . . .	93	108	Chiodrero . . . . .	93	108
Ivol . . . . .	76	91	Solomiac . . . . .	93	108	Chiapero . . . . .	123	134
Granporta . . . . .	113	120	Colombières . . . . .	74	90	Modoprato . . . . .	95	112
Ponte . . . . .	53	55	Autagne . . . . .	128	171	Combravino . . . . .	103	107
Murassa . . . . .	168	173		295	369	Bussone . . . . .	144	157
Pini . . . . .	144	154	<b>Thures</b>			Molino . . . . .	118	121
	745	801	Thures . . . . .	163	168	Ruata . . . . .	88	100
<b>S. Antonino di Susa</b>			Thures-Gorlier . . . . .	31	31	Tortorello . . . . .	105	127
Sant'Antonino . . . . .	984	1020	Rhuille . . . . .	98	105	Bagagera . . . . .	44	50
Maisonetta e Cresto . . . . .	465	474		292	304	Braida . . . . .	35	47
Piampalmero . . . . .	291	304		3144	3606		948	1063
	1740	1798	<b>Mandamento di Condove.</b>				15086	16004
<b>S. Didero</b> . . . . .	535	563	<b>Condove</b>			<b>Mandamento di Oulx.</b>		
<b>S. Giorio</b>			Condove, Molaretto, Fiori . . . . .	708	722	<b>Oulx</b>		
San Giorio . . . . .	813	846	Due Fucine . . . . .	209	203	Oulx . . . . .	790	788
Martinetti, Pognant, Ra- voira, Grangia . . . . .	752	833	Poisatto, Grangetta . . . . .	138	146	Abbadia . . . . .	204	205
Città, Re, Adritto, Airassa . . . . .	486	581	Magnoletto . . . . .	46	46	San Marco e Malafosse . . . . .	159	160
	2051	2260		1101	1117	Beaume e Aubergeres . . . . .	108	107
<b>Vayes</b>			<b>Borgone Susa</b> . . . . .	1061	1096	Gad e Montfoll . . . . .	307	310
Vayes . . . . .	868	885				Amazas . . . . .	139	138
Borgo Folatone . . . . .	70	74	<b>Chiavrie</b>			Soubras . . . . .	80	83
	938	959	Chiavrie . . . . .	658	675	Vazons e Pierremenaud . . . . .	95	95
<b>Villar Focchiardo</b>			Novaretto . . . . .	682	680		1882	1886
Villar Focchiardo . . . . .	698	703	Celle, Combe, Campar- mando, Campambiardo, Peroldrado . . . . .	809	816	<b>Bardonecchia</b>		
Chiesa Baratte . . . . .	1072	1095		2149	2171	Bardonecchia . . . . .	780	869
Comba . . . . .	822	884	<b>Frassinere</b>			Borgo Nuovo . . . . .	368	348
	2592	2682	Borla, Villa Oliva, Gombe. Molette, Girard, Vienant, Roccabruna, Rossano, Volpi, Mogliasso . . . . .	467	502	Bersa . . . . .	21	25
	15515	16438	Maffiotto, Giallotto, Gran- ge, Cugno, Crosetto . . . . .	1040	1078	Verney . . . . .	53	69
<b>Mand.º di Cesana Torinese.</b>				1735	1817		1222	1311
<b>Cesana Torinese</b>			<b>Mocchie</b>			<b>Beaulard</b>		
Cesana Torinese . . . . .	494	534	Mocchie, Gagnor, Liai, Bi- liasco, Dravogna . . . . .	689	751	Beaulard . . . . .	290	312
San Sicario . . . . .	74	83	Bellafugera, Listelli, Bo- naudi . . . . .	532	594	Château . . . . .	211	214
Champas-Seguín . . . . .	147	172	Ravoire, Reno superiore ed inferiore . . . . .	319	338	Puys . . . . .	138	151
	715	789	Alotti, Colombatti, Vayr . . . . .	336	352	Constans . . . . .	153	169
<b>Bousson</b>			Lajetto, Prato Bottrile, Camporossetto, Moni, Sigliodo . . . . .	700	776	Royères . . . . .	103	108
Bousson superiore . . . . .	192	198		2576	2811	Villards . . . . .	57	68
Bousson inferiore . . . . .	110	117	<b>Mandamento di Giaveno.</b>				952	1022
Rollières . . . . .	162	174	<b>Giaveno</b>			<b>Melezet</b>		
	464	489	Giaveno, Buffa, Sala, Villa. Maddalena . . . . .	6379	6911	Melezet . . . . .	467	480
<b>Champas-du-Col</b>			Provonda . . . . .	1382	1463	Les Arnauds . . . . .	155	165
Champas-du-Col . . . . .	276	336		10117	10735		622	645
Champas-Janvier . . . . .	56	60	<b>Millaures</b>			Fressinet . . . . .	235	243
	332	396	Fressinet . . . . .			Gleises (Reuil e Rochas) . . . . .	189	193
<b>Clavières</b> . . . . .	51	60					424	436
<b>Désertes</b>			<b>Rochemolles</b> . . . . .	414	408	<b>Salbertrand</b>		
Désertes . . . . .	123	128				Salbertrand . . . . .	745	751
Balbières . . . . .	105	99				Oulmes . . . . .	221	219
	228	227				Moncellier . . . . .	42	42
<b>Fénils</b>						Frénée . . . . .	54	54
Fénils . . . . .	228	242				Eclause . . . . .	224	244
Vernin . . . . .	56	63				Combes . . . . .	43	44
	284	305				Deveys . . . . .	31	35

Segue CIRCOSCRIZIONE DEI MANDAMENTI.

Torino.

31 dicembre 1881.

COMUNI E RISPETTIVE FRAZIONI che costituiscono i mandamenti	POPOLAZIONE		COMUNI E RISPETTIVE FRAZIONI che costituiscono i mandamenti	POPOLAZIONE		COMUNI E RISPETTIVE FRAZIONI che costituiscono i mandamenti	POPOLAZIONE	
	pre- sente	resi- dente		pre- sente	resi- dente		pre- sente	resi- dente
<b>Sauze d'Oulx</b>			<b>Meana di Susa</b>			<b>Mandamento di Brusasco.</b>		
Sauze d'Oulx . . . . .	372	413	Campo del Carro, Gran- gia, Suffis, Durante, Boc- chiasse . . . . .	658	765	<b>Brusasco</b>		
Jouveaux . . . . .	256	274	Assiere, Scotto, Corbole, Saretti . . . . .	558	638	Grassano . . . . .	660	733
	628	687	Gramborgata, Cantalupo, Cordola, Traverse . . . . .	467	537	Mollie . . . . .	170	166
<b>Savoulx</b>				1683	1940	Cadacorte . . . . .	116	120
Savoulx . . . . .	284	288	<b>Mompantero</b>			Tapparello . . . . .	98	103
Clots . . . . .	53	56	Urbiano . . . . .	612	653	Ghiaro . . . . .	30	33
Signols . . . . .	148	149	Seghino . . . . .	489	548	Luogo . . . . .	89	100
Portette . . . . .	18	18	Marzano . . . . .	354	364	Valle . . . . .	32	38
	503	511		1455	1565		1195	1293
	8007	8295	<b>Novalesa</b>			<b>Brozolo</b>		
<b>Mandamento di Susa.</b>			Novalesa . . . . .	796	965	Grisoglio . . . . .	606	613
<b>Susa</b>			Scombe . . . . .	111	127	Piaj . . . . .	242	240
Susa . . . . .	3597	3275	Villaretto . . . . .	139	222		848	853
Traduerivi . . . . .	429	441	Ronelle . . . . .	58		<b>Cavagnolo</b>		
San Giuliano . . . . .	332	390		1104	1314	Cavagnolo . . . . .	292	335
	4418	4106	<b>Venaus</b>			Montechiaro . . . . .	63	79
<b>Chiomonte</b>			Venaus . . . . .	182	202	Brichetto . . . . .	51	54
Chiomonte . . . . .	1408	1474	San Rocco . . . . .	373	408	Piana . . . . .	158	189
Ramas, Sant'Antonio . . . . .	492	509	Traversa . . . . .	208	221	Villa . . . . .	59	68
	1900	1983	Rivo . . . . .	328	352	Luogo . . . . .	52	54
<b>Exilles</b>			Costa . . . . .	195	214	Valle dei Gobbi . . . . .	76	86
Exilles . . . . .	812	757	Parore . . . . .	59	60	Ostino . . . . .	139	171
Cels . . . . .	483	512	Molaretto . . . . .	33	32	Are . . . . .	71	79
San Colombano . . . . .	337	351		1378	1489	Casa della Porta . . . . .	130	145
Deveys . . . . .	165	178		19328	20195	Valminore . . . . .	47	48
Chambons . . . . .	84	98		87449	91866	Valentino . . . . .	86	97
	1881	1896				Praje . . . . .	94	99
						Scallaro . . . . .	96	101
							1414	1608
<b>Ferrera Cenisio</b>						<b>Marcorenge</b>		
Ferrera . . . . .	208	213				Azzano . . . . .	127	124
Moncenisio . . . . .	175	170				Giustengo . . . . .	248	249
	383	383				Sant'Orsola . . . . .	157	164
							532	537
<b>Giaglione</b>			CIRCONDARIO DI TORINO.					
San Giuseppe . . . . .	392	390	<b>Mandamento di Barbania.</b>			<b>Monteu da Po</b>		
San Lorenzo . . . . .	532	522	<b>Barbania</b>			Monteu da Po . . . . .	788	857
Sant'Antonio . . . . .	701	712	Barbania . . . . .	1014	1151	Mezzana . . . . .	241	251
	1625	1624	Zaccaria . . . . .	18	28		1029	1108
<b>Gravere</b>			Vignali . . . . .	139	156	<b>Verrua Savoja.</b>		
Refornetto, Esimonte			Colli . . . . .	30	33	San Giovanni, Monticello, Tabbia . . . . .	1480	1569
Bastia . . . . .	467	521	Piana . . . . .	73	72	Collegna . . . . .	372	391
Mollare, Saretto, Olmo			San Giorgio o Seita . . . . .	71	70	Piano, Camorano, Trava- gnano, Rivalta, Casetto, Campasso . . . . .	889	916
Morelli . . . . .	512	564	Boschi . . . . .	285	298	Cervotto . . . . .	279	287
Arnaudera, Armona, Al- teretto . . . . .	387	416	Gianotti . . . . .	104	108		3020	3163
	1366	1501	Perrero . . . . .	168	207		8038	8562
				1902	2123	<b>Mandamento di Carignano.</b>		
<b>Mattie</b>			<b>Front</b>			<b>Carignano</b>		
Gillo . . . . .	572	645	Front . . . . .	781	852	Carignano . . . . .	4442	4512
Chiarmasso, Rivetti supe- riore . . . . .	40	52	Ceretti . . . . .	355	357	Gorra . . . . .	385	380
Bruno . . . . .	36	37	Grange Moirano . . . . .	349	356	Peretti . . . . .	390	376
Giordani, Maritani e Ponda . . . . .	430	458		1485	1565	Pantassi . . . . .	157	158
Guglielmesi . . . . .	30	31	<b>Vauda di Front</b>			Brassi . . . . .	364	369
Menolzio e Chiodo . . . . .	471	545	Vauda superiore . . . . .	1072	1188	Valinotto . . . . .	295	266
Aghetti e Ainardi . . . . .	70	83	Vauda inferiore . . . . .	388	396	Bagnolo . . . . .	204	206
Grandi Tanze . . . . .	155	187		1460	1584	Brillante . . . . .	369	372
Piccole Tanze . . . . .	105	116		4847	5272	Ceretto . . . . .	324	322
Vallone . . . . .	135	146				Campagnino . . . . .	221	220
Combe . . . . .	91	94					7151	7181
	2135	2394						

Segue CIRCOSCRIZIONE DEI MANDAMENTI.

31 dicembre 1881.

Torino.

COMUNI E RISPETTIVE FRAZIONI che costituiscono i mandamenti	POPOLAZIONE		COMUNI E RISPETTIVE FRAZIONI che costituiscono i mandamenti	POPOLAZIONE		COMUNI E RISPETTIVE FRAZIONI che costituiscono i mandamenti	POPOLAZIONE	
	pre- sente	resi- dente		pre- sente	resi- dente		pre- sente	resi- dente
<b>La Loggia</b>			<b>S. Sebastiano da Po.</b>			<b>Mezzenile</b>		
La Loggia . . . . .	1317	1315	Santi Sebastiano e Cas- siano . . . . .	481	533	Mezzenile . . . . .	775	814
Tetti Griffa . . . . .	179	185	Saronella . . . . .	693	734	Murasse . . . . .	430	434
	1496	1500	Rottenga . . . . .	301	324	Bogliano . . . . .	436	464
<b>Piobesi Torinese . . . . .</b>	<b>2527</b>	<b>2620</b>	Colombaro . . . . .	646	685	Pescinetto fuori . . . . .	409	419
<b>Vinovo</b>			Moriondo . . . . .	447	463	Gisola . . . . .	452	456
Vinovo . . . . .	2730	2796		2568	2739	Pugnetto . . . . .	412	428
Al di là del Chisolò . . . . .	453	453		<b>8420</b>	<b>8805</b>		2914	3015
	3183	3249	<b>Mand.º di Caselle Torinesi.</b>			<b>Mondrone . . . . .</b>	<b>187</b>	<b>187</b>
	<b>14357</b>	<b>14550</b>	<b>Caselle Torinesi . . . . .</b>	<b>5199</b>	<b>5126</b>	<b>Pescinetto</b>		
<b>Mandamento di Carmagnola.</b>			<b>Borgaro Torinese . . . . .</b>	<b>1303</b>	<b>1309</b>	Pescinetto . . . . .	279	291
<b>Carmagnola</b>			<b>Leyni . . . . .</b>	<b>4157</b>	<b>4148</b>	Cima la Villa . . . . .	172	169
Carmagnola . . . . .	3812	3804	<b>Settimo Torinese . . . . .</b>	<b>3886</b>	<b>3930</b>		451	460
Cappuccini . . . . .	237	244		<b>14545</b>	<b>14513</b>	<b>Mandamento di Chieri.</b>		
Borgo San Bernardo . . . . .	1709	1746	<b>Mandamento di Ceres.</b>			<b>Chieri . . . . .</b>	<b>9494</b>	<b>9373</b>
id. San Giovanni . . . . .	626	626	<b>Ceres</b>			Robbio . . . . .	304	277
id. San Michele . . . . .	653	650	Ceres . . . . .	501	519	Airali e Turriglie . . . . .	1005	998
id. Salsasio . . . . .	1661	1726	Voragno . . . . .	267	268	Borbogliosa e Madonna della Scala . . . . .	877	884
Fumeri . . . . .	201	212	Procaria . . . . .	239	239	Forte Maggiore e Livorna . . . . .	12888	1135
Cavalleri . . . . .	423	429	Fè . . . . .	391	388			12667
Borgo San Grato . . . . .	466	491	Bracchiello . . . . .	416	397	<b>Baldissero Torinese</b>		
Tosi . . . . .	58	58	Almesio . . . . .	278	286	Baldissero . . . . .	219	222
Cocchi . . . . .	103	109		2092	2097	Valle del Gorgasso . . . . .	432	453
Oselle . . . . .	259	267	<b>Ala di Stura</b>			Valle superiore . . . . .	412	449
Chiaberti . . . . .	124	128	Prussel . . . . .	204	241	Valle Ceppi . . . . .	237	239
Tuninetti . . . . .	348	352	Villar . . . . .	127	149	Rivodora . . . . .	499	525
Cascine Madama . . . . .	114	110	Pian del tetto . . . . .	107	113	Soperga . . . . .	57	58
Tetti Grandi . . . . .	167	169	Cresto . . . . .	131	134		1856	1946
Motta . . . . .	501	511	Martassina . . . . .	128	154	<b>Cambiano</b>		
Gaidi . . . . .	167	172		697	791	Cambiano . . . . .	2393	2392
Corno . . . . .	186	187	<b>Balme</b>			Madonna della Scala . . . . .	186	167
Casánova . . . . .	607	614	Balme . . . . .	170	178		2579	2559
Tetti Vaira . . . . .	44	47	Cornetti . . . . .	98	106	<b>Pavarolo</b>		
Vallongo . . . . .	208	212	Chialambertetto . . . . .	40	40	Pavarolo . . . . .	415	424
Tetti Mogna . . . . .	144	141	Molette . . . . .	43	44	Tetti Varetto . . . . .	190	196
	12818	13005		351	368		605	620
<b>Villa Stellone.</b>			<b>Bonzo</b>			<b>Pecetto</b>		
Villa Stellone . . . . .	2194	2262	Bonzo . . . . .	203	229	Pecetto . . . . .	1190	1198
Borgo Cornalesc. . . . .	341	340	Bonzo inferiore . . . . .	39	37	Valle San Pietro . . . . .	442	442
Tetti Mauriti . . . . .	204	198	Migliere . . . . .	169	187	Valle Sauglio . . . . .	617	623
	2739	2800		411	453		2249	2263
	<b>15557</b>	<b>15805</b>	<b>Cantoira . . . . .</b>	<b>1215</b>	<b>1315</b>	<b>Pino Torinese . . . . .</b>	<b>2064</b>	<b>2088</b>
<b>Mandamento di Casalborgone.</b>			<b>Chialamberto</b>			<b>Santena</b>		
<b>Casalborgone</b>			Chialamberto . . . . .	364	445	Santena . . . . .	2229	2234
Casalborgone . . . . .	606	616	Vouzo . . . . .	375	485	Tetti Giro . . . . .	543	543
Frazione occidentale . . . . .	508	514	Candiola . . . . .	120	161	Tetti Avataneo, Gamme- nario . . . . .	163	164
id. meridionale . . . . .	618	639	Balma Venera . . . . .	180	221	Ponticelli . . . . .	120	119
id. orientale . . . . .	569	585	Mottera . . . . .	387	494	San Salvà . . . . .	230	219
	2301	2354		1426	1806		3285	3279
<b>Castagneto</b>			<b>Forno Alpi Graje . . . . .</b>	<b>113</b>	<b>191</b>		<b>25526</b>	<b>25422</b>
Castagneto . . . . .	612	612	<b>Groscavallo</b>			<b>Mandamento di Chivasso.</b>		
San Genesio . . . . .	699	699	Groscavallo . . . . .	40	101	<b>Chivasso</b>		
	1311	1311	Campo della Pietra . . . . .	25	68	Chivasso . . . . .	5446	5045
<b>Lauriano . . . . .</b>	<b>1283</b>	<b>1372</b>	Ricchardi . . . . .	66	169	Castelrosso . . . . .	1467	1488
<b>Piazzo</b>			Pialpetta . . . . .	117	249	Boschetto . . . . .	716	733
Piazzo . . . . .	450	468	Rivotti . . . . .	9	11			
Torrione . . . . .	282	317		257	598			
Pietra . . . . .	225	244						
	957	1029						



Segue CIRCOSCRIZIONE DEI MANDAMENTI.

31 dicembre 1881.

Torino.

COMUNI E RISPETTIVE FRAZIONI che costituiscono i mandamenti	POPOLAZIONE		COMUNI E RISPETTIVE FRAZIONI che costituiscono i mandamenti	POPOLAZIONE		COMUNI E RISPETTIVE FRAZIONI che costituiscono i mandamenti	POPOLAZIONE	
	pre- sente	resi- dente		pre- sente	resi- dente		pre- sente	resi- dente
<b>Monastero di Lanzo</b>			<b>Candiolo</b>			<b>Isolabella</b> . . . . .	623	626
Monastero . . . . .	1100	1294	Candiolo . . . . .	1004	1042	<b>Pralormo</b>		
Chiavcs . . . . .	699	749	Casotti di Sant'Anna . . . . .	100	100	Pralormo . . . . .	1154	1154
	1799	2043	Campagna . . . . .	140	142	Campagna . . . . .	449	451
<b>Traves</b> . . . . .	843	841		1244	1284		1603	1605
	<b>13491</b>	<b>14204</b>	<b>Pioissasco</b>				<b>9247</b>	<b>9299</b>
<b>Mandamento di Moncalieri.</b>			Pioissasco e Garola . . . . .	2325	2487	<b>Mand.° di Riva presso Chieri.</b>		
<b>Moncalieri</b>			Piazza . . . . .	1612	1661	<b>Riva presso Chieri</b>		
Moncalieri . . . . .	3472	3274		3937	4148	Riva . . . . .	1743	1756
Borgo Aje . . . . .	1026	1027	<b>Rivalta di Torino</b>			San Giovanni . . . . .	347	349
id. Navile . . . . .	508	516	Rivalta . . . . .	1114	1188	Madonna della Fontana . . . . .	339	340
id. Merato . . . . .	761	758	Doirone . . . . .	137	137	Tamagnone . . . . .	288	290
San Bartolomeo . . . . .	280	282	Roncaglia . . . . .	207	216	Madonna della Rovere . . . . .	151	151
Moriondo . . . . .	527	524	Gerbole (in parte) . . . . .	88	93		2868	2886
Pallera . . . . .	529	531	Id. ( id. ) . . . . .	311	343			
Sanda . . . . .	285	290	Id. ( id. ) . . . . .	27	26			
Chivero . . . . .	125	126		1884	2003	<b>Andezeno</b> . . . . .	1118	1170
Aquila Testona . . . . .	288	288	<b>Sangano</b> . . . . .	548	603	<b>Arignano</b> . . . . .	950	1016
Rossi . . . . .	68	68		12562	13031	<b>Mombello di Torino</b> . . . . .	527	524
Banducchi . . . . .	435	435	<b>Mandamento di Pianezza.</b>			<b>Moriondo Torinese</b>		
La Rotta . . . . .	301	304	<b>Pianezza</b>			Moriondo . . . . .	555	558
Baranda . . . . .	410	404	Pianezza . . . . .	1916	2000	Baussone . . . . .	268	273
Tetti Piatti . . . . .	191	191	Campagna . . . . .	512	508	Lovensito . . . . .	128	143
Tagliaferro . . . . .	403	414		2428	2508		951	974
Tetti Rolle . . . . .	263	255	<b>Alpignano</b> . . . . .	2184	2198		<b>6414</b>	<b>6570</b>
Collina a levante . . . . .	1025	1016	<b>Casellelte</b>			<b>Mandamento di Rivara.</b>		
Collina a ponente . . . . .	482	488	Casellelte . . . . .	714	746	<b>Rivara</b>		
	11379	11191	Grangie . . . . .	82	80	Rivara . . . . .	803	912
<b>Cavoretto</b>			Grangiotti e Camerlette . . . . .	52	52	Borgo Nuovo . . . . .	70	86
Cavoretto . . . . .	350	358		848	878	Viana . . . . .	119	143
Quaretti . . . . .	199	201	<b>Collegno</b>			Levona . . . . .	403	448
Ronchi . . . . .	267	269	Collegno . . . . .	2786	2855	Pesemonte . . . . .	254	286
	816	828	Baraccone . . . . .	302	313		1649	1875
<b>Nichelino</b>				3088	3168	<b>Busano</b> . . . . .	941	1004
Nichelino . . . . .	1166	1132	<b>Vai della Torre</b>			<b>Camagna di Torino</b>		
Stupinigi . . . . .	543	564	Piazza . . . . .	429	448	Camagna . . . . .	197	214
	1709	1696	Trucco Rossato . . . . .	442	453	Casanuova . . . . .	45	51
<b>Revigliasco Torinese</b> . . . . .	786	792	Castello . . . . .	293	305	Belboschetto . . . . .	80	89
<b>Trofarello</b>			Verna . . . . .	446	460		322	354
Trofarello . . . . .	731	754	Brione . . . . .	318	326			
San Giuseppe . . . . .	608	614		1934	1992	<b>Forno di Rivara</b>		
Valle Sauglio . . . . .	295	290	<b>Mandamento di Poirino.</b>			Pianforno . . . . .	372	405
	1634	1658	<b>Poirino</b>			Randa . . . . .	84	102
	<b>16324</b>	<b>16165</b>	Poirino . . . . .	4497	4556	Vignetta . . . . .	110	111
<b>Mandamento di Montanaro.</b>			Marocchi . . . . .	309	309	Marietti . . . . .	91	92
<b>Montanaro</b> . . . . .	4728	4914	Stuerda . . . . .	226	229	Crosi . . . . .	58	63
<b>Fogizzo</b> . . . . .	3047	3329	Tetti Brossa . . . . .	167	166	Turali . . . . .	47	50
	<b>7775</b>	<b>8243</b>	Masio . . . . .	96	97	Chiagnotti . . . . .	98	101
<b>Mandamento di Orbassano.</b>			Banna . . . . .	196	194	Giorgio . . . . .	46	53
<b>Orbassano</b> . . . . .	2843	2846	Palazzo Valgorrera . . . . .	121	120	Crosaroglio . . . . .	28	29
<b>Beinasco</b>			Torre Valgorrera . . . . .	92	91	Macchia . . . . .	228	262
Beinasco . . . . .	807	812	Appendini . . . . .	240	236	Grossi . . . . .	90	97
Borgaretto . . . . .	548	565	Cereaglio . . . . .	106	104	Melotti . . . . .	31	38
	1355	1377	Ternavasso . . . . .	226	224	Data . . . . .	62	64
<b>Bruino</b> . . . . .	751	770	Ansaldi . . . . .	130	128	Comba . . . . .	167	171
			Favari . . . . .	379	378	Bottini . . . . .	241	260
			Cacciari . . . . .	146	145	Vieta . . . . .	140	162
				7021	7068	Cimapiasole . . . . .	252	272
						Giaccoletti . . . . .	59	66
						Casetti . . . . .	101	108
						Villafranca . . . . .	164	182
						Bosonetti . . . . .	311	357

Segue CIRCOSCRIZIONE DEI MANDAMENTI.

Torino.

31 dicembre 1881.

COMUNI E RISPETTIVE FRAZIONI che costituiscono i mandamenti	POPOLAZIONE		COMUNI E RISPETTIVE FRAZIONI che costituiscono i mandamenti	POPOLAZIONE		COMUNI E RISPETTIVE FRAZIONI che costituiscono i mandamenti	POPOLAZIONE	
	pre- sente	resi- dente		pre- sente	resi- dente		pre- sente	resi- dente
Castello . . . . .	67	81	<b>Mandamento di Sciolze.</b>					
Vignetti . . . . .	129	143	<b>Sciolze</b>			<b>3° Mandamento di Torino</b> (Monviso).		
Pescetto . . . . .	94	99	Sciolze . . . . .	412	443	Torino città, in parte (Monviso, in parte) .	27027	27128
Milani . . . . .	206	226	Bochetta . . . . .	79	86			
	3276	3594	Sacchero . . . . .	54	53			
<b>Levone . . . . .</b>	<b>1172</b>	<b>1226</b>	Ravera . . . . .	78	75			
	<b>7360</b>	<b>8053</b>	Alassio . . . . .	63	65			
			Garavaglia . . . . .	127	135			
<b>Mand.° di Rivarolo Canavese.</b>			Mondesio . . . . .	30	31	<b>4° Mandamento di Torino</b> (Po).		
<b>Rivarolo Canavese</b>			Gozzo . . . . .	45	46	Torino città, in parte (Po, in parte; Borgo Nuovo, in parte) . . .	32511	31576
Rivarolo . . . . .	3698	3866	Bavento . . . . .	54	54			
Pasquaro . . . . .	496	507	Garrone . . . . .	60	58			
Cardine . . . . .	234	241	Boschi . . . . .	58	59			
Obbiano . . . . .	185	190	Fogliizzo . . . . .	61	55			
Vesignano . . . . .	485	523	Fasella . . . . .	51	52			
Praglie . . . . .	235	239	Bertotto . . . . .	70	69			
San'Anna . . . . .	253	270	Ornesio . . . . .	28	26			
Bonaudi . . . . .	135	135	Valle . . . . .	29	29			
Argentera . . . . .	1152	1181		1299	1336	<b>5° Mandamento di Torino</b> (Borgo S. Salvatore).		
Mastri . . . . .	106	116	<b>Avuglione Vernone</b>			Torino città, in parte (Borgo S. Salvatore; Borgo Nuovo, in parte; Monviso, in parte); soborghi di Torino, in parte (Molinette; Bar- riera Orbassano) . .	43752	43122
	6979	7268	Avuglione . . . . .	282	275	Lingotto . . . . .	965	928
<b>Favria . . . . .</b>	<b>2695</b>	<b>2824</b>	Vernone . . . . .	370	361	Mirafiori . . . . .	614	581
<b>Feletto . . . . .</b>	<b>1800</b>	<b>1942</b>		652	636	Drosso e Tre Tetti . .	184	184
			<b>Bardassano . . . . .</b>	<b>688</b>	<b>743</b>	Tetti Varrò . . . . .	588	533
<b>Oglianico</b>			<b>Cinzano</b>			Pozzo Strada (in parte).	1173	1103
Oglianico . . . . .	713	819	Cinzano . . . . .	256	293		<b>47276</b>	<b>46451</b>
San Grato . . . . .	102	108	Torazza . . . . .	124	129	<b>6° Mandamento di Torino</b> (Borgo Po).		
San Francesco . . . . .	212	220	Aprà . . . . .	81	85	Torino città, in parte (Borgo Po; Po, in parte; Vanchiglia, in parte) . . . . .	27708	27875
	1027	1147	Rosotto . . . . .	107	116	Sassi . . . . .	1178	1182
	<b>12501</b>	<b>13181</b>		568	623	Soperga . . . . .	298	295
<b>Mandamento di Rivoli.</b>			<b>Marentino</b>			Mongreno . . . . .	266	268
<b>R voli . . . . .</b>	<b>6304</b>	<b>6339</b>	Marentino . . . . .	433	433	Reagle . . . . .	589	534
<b>Grugliasco</b>			Tetti Momplesir . . . . .	104	104	Madonna del Pilone . .	1542	1538
Grugliasco . . . . .	2604	2541	Tetti Baruetto e Cavassa	84	84	Santa Margherita . . .	1063	1015
Gerbido . . . . .	331	291	Tetti Lucco e Ottone . .	89	89	S. Vito . . . . .	1197	1178
	2935	2832		710	710	Regio Parco (in parte).	236	237
<b>Rosta</b>			<b>Montaldo Torinese</b>				<b>34027</b>	<b>34122</b>
Rosta . . . . .	631	623	Montaldo . . . . .	499	536	<b>7° Mandamento di Torino</b> (Borgo Dora).		
Corbiglia . . . . .	219	215	Tetti Gassolo . . . . .	61	62	Torino città, in parte (Borgo Dora; Borgo S. Donato; Vanchig- lia, in parte); sob- borghi di Torino, in parte (Barriera del Martinetto; Barriera del Lanzo; Barriera di Milano) . . . . .	37290	36454
	850	838	Tetti Vernaj . . . . .	44	45	Lucento . . . . .	1814	1763
<b>Villarbasse . . . . .</b>	<b>1211</b>	<b>1220</b>	Tetti Roecatì . . . . .	195	197	Madonna di Campagna .	1955	1858
	<b>11300</b>	<b>11229</b>		799	840	Villaretto . . . . .	901	847
			<b>1° Mandamento di Torino</b> (Dora).	<b>4716</b>	<b>4888</b>	Bertolla . . . . .	2150	2132
<b>Mandamento di S. Benigno.</b>			Torino città, in parte (Dora; Po, in parte; Monviso, in parte; Vanchiglia, in parte).	<b>31342</b>	<b>31152</b>	Regio Parco (in parte).	1784	1735
<b>S. Benigno</b>						Pozzo Strada (in parte).	1311	1275
San Benigno . . . . .	3308	3500	<b>2° Mandamento di Torino</b> (Moncenisio).				<b>47155</b>	<b>46064</b>
Di là dal Mallone . . . .	80	83	Torino città, in parte	33494	33334			
	3388	3583						
<b>Bosconero</b>								
Bosconero . . . . .	1560	1586						
Roggia . . . . .	404	414						
	1964	2000						
	<b>5352</b>	<b>5583</b>						

Segue Comune di Torino (1)

Comune di Torino (1)

(1) Comune di Torino: popolazione presente abitanti 252832, residente abitanti 249827.





Segue CIRCOSCRIZIONE DEI MANDAMENTI.

Trapani — Treviso.

31 dicembre 1881.

COMUNI E RISPETTIVE FRAZIONI che costituiscono i mandamenti	POPOLAZIONE		COMUNI E RISPETTIVE FRAZIONI che costituiscono i mandamenti	POPOLAZIONE		COMUNI E RISPETTIVE FRAZIONI che costituiscono i mandamenti	POPOLAZIONE	
	pre- sente	resi- dente		pre- sente	resi- dente		pre- sente	resi- dente
<b>Mandamento di Pantelleria.</b>			Margana . . . . .	596	602	Niuta . . . . .	3477	3475
			Bugeber . . . . .	349	350	Castellazzo . . . . .	864	877
				<b>7315</b>	<b>7178</b>		<b>38231</b>	<b>39213</b>
<b>Pantelleria</b>			<b>Mandamento di Trapani.</b>					
Pantelleria . . . . .	3167	2999				CIRCONDARIO . . . . .	<b>118911</b>	<b>119777</b>
Khamma . . . . .	1374	1397	<b>Trapani</b>					
Scauri . . . . .	1319	1317	Trapani . . . . .	32020	32962			
Napoliticibile . . . . .	510	513	Madonna . . . . .	1870	1899	PROVINCIA . . . . .	<b>283977</b>	<b>284727</b>

PROVINCIA DI TREVISO.

<b>Mandamento di Asolo.</b>			<b>Paderno d'Asolo</b>			<b>Trevignano</b>		
<b>Asolo</b>			Paderno . . . . .	1554	1626	Trevignano . . . . .	926	937
Asolo . . . . .	2717	2715	Fietta . . . . .	859	885	Falzé . . . . .	820	832
Villa d'Asolo . . . . .	1276	1267		2413	2511	Signorossa . . . . .	692	700
Pradazzi . . . . .	802	782	<b>Possagno . . . . .</b>	1913	1835	Musano . . . . .	1033	1056
Pagnano . . . . .	1045	1049	<b>S. Zenone degli Ezzelini</b>				3471	3525
	5840	5813	San Zenone . . . . .	2755	2796	<b>Volpago</b>		
<b>Altivole</b>			Liedolo . . . . .	579	600	Volpago e Martignago . . . . .	2108	2117
Altivole . . . . .	947	971		3334	3396	Selva e Priuli . . . . .	2049	2085
Caselle . . . . .	1279	1286		<b>34419</b>	<b>35075</b>	Venegazzù . . . . .	1363	1382
San Vito . . . . .	981	989	<b>Mandamento di Biadene.</b>				5515	5584
	3207	3240					<b>36374</b>	<b>37068</b>
<b>Borso</b>			<b>Montebelluna</b>			<b>Mand.º di Castelfranco Veneto.</b>		
Borso . . . . .	1426	1480	Pieve . . . . .	896	930	<b>Castelfranco Veneto</b>		
Semonzo . . . . .	1177	1282	Pederiva . . . . .	1127	1144	Castelfranco Veneto . . . . .	5247	5061
San'Eulalia . . . . .	541	562	Guarda . . . . .	693	699	Villarazzo . . . . .	627	625
	3144	3324	Visnà . . . . .	718	720	Treville . . . . .	1488	1485
<b>Castelcucco</b>			Biadene . . . . .	1540	1557	Salvarosa . . . . .	1073	1068
Carpene . . . . .	607	630	Posmon . . . . .	1855	1337	Campigo . . . . .	790	790
Posa . . . . .	496	518	Caonada . . . . .	1870	1886	San'Andrea del Muson . . . . .	1311	1312
Longomuson . . . . .	411	440		723	735	Salvatronda . . . . .	716	710
	1514	1588		8922	9008	S. Floriano di Campagna . . . . .	469	461
<b>Cavaso</b>			<b>Arcade</b>				11721	11512
Caniezza con Obledo . . . . .	923	929	Arcade . . . . .	1246	1277	<b>Castello di Godego</b>		
Pavason e Pieve . . . . .	1065	1079	Cusignana . . . . .	1175	1200	Castello di Godego . . . . .	3441	3463
Granigo e Virago . . . . .	562	578	Giavera . . . . .	1381	1341	Castione . . . . .	376	377
Castelcies e Costalunga . . . . .	560	562		3802	3818		3817	3840
	3110	3148	<b>Caerano di San Marco . . . . .</b>	1977	2015	<b>Loria</b>		
<b>Crespano Veneto . . . . .</b>	2684	2771	<b>Cornuda</b>			Loria . . . . .	1625	1633
<b>Fonte</b>			Cornuda . . . . .	1568	1620	Bessica . . . . .	1181	1204
San Martino . . . . .	880	931	Nogarè . . . . .	990	1027	Ramon . . . . .	854	866
Farra . . . . .	839	861	Ciano . . . . .	2015	2062		3660	3793
Giolli . . . . .	542	568		4573	4709	<b>Resana</b>		
Villapiana . . . . .	518	534	<b>Nervesa</b>			Resana . . . . .	2068	2117
	2779	2894	Nervesa . . . . .	2827	2978	San Marco . . . . .	772	790
<b>Maser</b>			Bavaria . . . . .	762	784	Brusaporeo . . . . .	1163	1209
Maser . . . . .	1194	1222		3589	3762		4003	4116
Coste . . . . .	1096	1121	<b>Pederobba</b>			<b>Riese</b>		
Crespignaga . . . . .	863	856	Onigo . . . . .	1903	1952	Riese . . . . .	2006	2030
	3153	3199	Pederobba . . . . .	1746	1807	Poggiana . . . . .	514	520
<b>Monfumo</b>			Covolo . . . . .	876	888	Spineda . . . . .	658	665
Monfumo . . . . .	937	951		4525	4647	Vallà . . . . .	1028	1030
Castelli . . . . .	391	405					4206	4245
	1328	1356						

Segue CIRCOSCRIZIONE DEI MANDAMENTI.

31 dicembre 1881.

Treviso.

COMUNI E RISPETTIVE FRAZIONI che costituiscono i mandamenti	POPOLAZIONE		COMUNI E RISPETTIVE FRAZIONI che costituiscono i mandamenti	POPOLAZIONE		COMUNI E RISPETTIVE FRAZIONI che costituiscono i mandamenti	POPOLAZIONE	
	pre- sente	resi- dente		pre- sente	resi- dente		pre- sente	resi- dente
<b>Vedelago</b>			<b>S. Lucia di Piave</b>			<b>Fontanelle</b>		
Vedelago . . . . .	1123	1142	Santa Lucia . . . . .	1504	1532	Fontanelle . . . . .	2002	2016
Albaredo . . . . .	796	794	Sarano . . . . .	644	649	Lutrano . . . . .	1698	1705
Fossalunga e Pozzobon .	1286	1272	Mandre . . . . .	350	348		3700	3721
Barcon . . . . .	469	475		2498	2529	<b>Mansuè</b>		
Casacorba . . . . .	752	757	<b>S. Vendemiano</b>			Mansuè . . . . .	2275	2309
Fanzolo . . . . .	1128	1154	San Vendemiano . . . . .	1861	1858	Basalghelle . . . . .	934	945
Sant'Andrea di Cavasagra	1236	1240	Zoppè . . . . .	958	970		3209	3254
	6790	6834		2819	2828	<b>Ormelle</b>		
	<b>34197</b>	<b>34250</b>	<b>Susegana</b>			Ormelle . . . . .	1258	1304
<b>Mandamento di Conegliano.</b>			Susegana e S. Salvatore.	2169	2187	Tempio . . . . .	518	544
<b>Conegliano</b>			Colfosco . . . . .	991	996	Roncadelle . . . . .	801	826
Conegliano . . . . .	5191	4497		3160	3183		2577	2674
Campolongo . . . . .	591	604	<b>Vazzola</b>			<b>Piavon</b>		
Costa . . . . .	575	533	Vazzola . . . . .	1868	1877	Piavon a sinistra . . . . .	650	657
Collalbrigo . . . . .	987	980	Visnà . . . . .	1082	1086	Piavon a destra . . . . .	872	876
Ogliano . . . . .	956	950	Tezze . . . . .	855	857		1522	1533
Scomigo . . . . .	688	645		3805	3820	<b>Ponte di Piave</b>		
	8938	8209		<b>48082</b>	<b>47877</b>	Ponte di Piave . . . . .	1532	1593
<b>Codognè</b>			<b>Mand.° di Motta di Livenza.</b>			Negrisia . . . . .	1154	1169
Codognè . . . . .	1755	1778	<b>Motta di Livenza</b>			Levada . . . . .	559	577
Cimetta . . . . .	1270	1275	Motta . . . . .	2896	2930	Busco . . . . .	550	554
Roverbasso . . . . .	436	440	San Giovanni . . . . .	408	405	San Nicolò . . . . .	372	375
	3461	3493	Lorenzaga . . . . .	1359	1391		4167	4268
<b>Gajarine</b>			Villanova . . . . .	1265	1272	<b>Portobuffolè</b>	790	799
Gajarine . . . . .	1308	1319		5928	5998	<b>Salgareda</b>		
Albina . . . . .	697	701	<b>Cessalto</b>			Salgareda . . . . .	2070	2103
Campomolino . . . . .	628	655	Cessalto . . . . .	2276	2329	Campo di Pietra . . . . .	1177	1175
Francenigo . . . . .	1423	1437	Campagna . . . . .	1151	1162	Campobernardo . . . . .	453	455
	4056	4112	Sant'Anastasio . . . . .	703	706		3700	3733
<b>Godoga di Sant'Urbano</b>				4130	4197	<b>S. Polo di Piave</b>		
Godoga . . . . .	699	749	<b>Chiarano</b>			San Polo . . . . .	2325	2367
Pianzano . . . . .	926	945	Chiarano . . . . .	1514	1538	Rai . . . . .	603	641
Bibano . . . . .	1438	1459	Fossalta Maggiore . . . . .	1661	1677		2928	3008
	3063	3153		3175	3215		<b>31053</b>	<b>31522</b>
<b>Mareno di Piave</b>			<b>Gorgo</b>			<b>1° Mandamento di Treviso.</b>		
Mareno . . . . .	1876	1914	Gorgo della Chiesa e dei			<b>Treviso (in parte) (1).</b>		
Soffratta . . . . .	765	787	Molini . . . . .	1803	1849	Treviso città . . . . .	18301	17374
Ramera . . . . .	776	793	Navolè . . . . .	700	709	San Giuseppe . . . . .	1575	1570
	3417	3494	Cavaller . . . . .	739	751	San Bona . . . . .	1773	1771
<b>Orsago</b>				3242	3303	San Pelajo . . . . .	488	487
Orsago . . . . .	1166	1195	<b>Meduna</b>			S.ª Maria della Rovere . . . . .	2644	2627
Bavaroì . . . . .	335	337	Meduna . . . . .	706	706	Sant'Ambrogio di Piera . . . . .	1950	1970
Bosco . . . . .	174	174	Brische . . . . .	618	618	Sant'Antonino . . . . .	1790	1787
	1675	1706	Corteabba . . . . .	191	1557	San Lazzaro . . . . .	952	950
<b>Pieve di Soligo</b>			Quartarezza . . . . .	222	430	<b>Breda di Piave</b>		
Pieve di Soligo . . . . .	2302	2398	Mure . . . . .	200	1937	Breda . . . . .	1207	1237
Pieve di Solighetto . . . . .	1085	1108		1937	1987	Vacil . . . . .	367	387
	3387	3506		<b>18412</b>	<b>18700</b>	Pero . . . . .	716	737
<b>Refrontolo</b>			<b>Mandamento di Oderzo.</b>			Saletto di qua e di là del		
Refrontolo . . . . .	1294	1290	<b>Oderzo</b>			Piave . . . . .	711	738
Barbisano . . . . .	429	435	Oderzo . . . . .	3923	3914	San Bartolomeo . . . . .	564	600
Collalto . . . . .	712	726	Colfrancui . . . . .	485	484		3565	3699
	2435	2451	Camino . . . . .	791	793	<b>Carbonera</b>		
<b>S. Fior di Sopra</b>			Fratta . . . . .	263	262	Carbonera . . . . .	1348	1344
San Fior di sopra . . . . .	1210	1218	Rustigné . . . . .	463	470	Pezzan di Melma . . . . .	490	488
San Fior di sotto . . . . .	500	500	Faè . . . . .	743	743	S. Giacomo di Musestrelle . . . . .	276	276
Castello di Roganzuolo .	1120	1127		6668	6666	Vascon . . . . .	619	615
	2830	2845	<b>Cimadolmo</b>				2733	2723
<b>S. Pietro di Feletto</b>			Cimadolmo . . . . .	1036	1031			
San Pietro di Feletto . . . . .	1538	1548	San Michele . . . . .	756	775			
Santa Maria di Feletto . . . . .	1000	1000		1792	1866			
	2538	2548						

(1) Comune di Treviso: popolazione presente abitanti 31249, residente abitanti 30300.

*Segue* CIRCOSCRIZIONE DEI MANDAMENTI.

Treviso.

31 dicembre 1881.

COMUNI E RISPETTIVE FRAZIONI che costituiscono i mandamenti	POPOLAZIONE		COMUNI E RISPETTIVE FRAZIONI che costituiscono i mandamenti	POPOLAZIONE		COMUNI E RISPETTIVE FRAZIONI che costituiscono i mandamenti	POPOLAZIONE	
	pre- sente	resi- dente		pre- sente	resi- dente		pre- sente	resi- dente
<b>Casale sul Sile</b>			Barbasso . . . . .	204	202	<b>Miane</b>		
Casale . . . . .	2595	2808	Morgano . . . . .	273	269	Miane . . . . .	1596	1635
Lughignano . . . . .	490	519	Campagna . . . . .	191	191	Vergoman . . . . .	482	485
Conscio . . . . .	620	637		2083	2076	Premaor . . . . .	263	267
	3705	3964	<b>Paese</b>			Campea . . . . .	430	435
<b>Casier</b>			Paese . . . . .	2015	2015	Combai . . . . .	633	645
Casier . . . . .	752	763	Castagnole . . . . .	872	875		3499	3477
Dosson . . . . .	1202	1190	Monigo . . . . .	957	961	<b>Moriago</b>		
	1954	1953	Padernello . . . . .	764	760	Moriago . . . . .	1176	1211
<b>Maserada</b>			Porcellengo . . . . .	446	446	Mosnigo . . . . .	914	922
Maserada . . . . .	1491	1548	Postioma . . . . .	766	766		2090	2133
Varago e Saltore . . . . .	574	575	<b>Ponzano Veneto</b>	5820	5823	<b>S. Pietro di Barbozza</b>		
Candela . . . . .	490	497	Ponzano . . . . .	607	633	San Pietro . . . . .	1069	1146
	2555	2620	Paderno . . . . .	749	785	Santo Stefano . . . . .	661	676
<b>Melma</b>			Merlengo . . . . .	929	988	Guja . . . . .	1068	1197
Melma . . . . .	1467	1474		2285	2406		2798	3019
Cendon . . . . .	526	528	<b>Povegliano</b>			<b>Segusino</b> . . . . .	1961	1985
Sant'Elena . . . . .	848	863	Povegliano . . . . .	783	790	<b>Sernaglia</b>	1139	1155
	2841	2865	Sant'Andrà . . . . .	536	542	Sernaglia . . . . .	542	565
<b>Roncade</b>			Camalò . . . . .	567	579	Fontigo . . . . .	952	1001
Roncade . . . . .	1884	1935		1886	1911	Falzé di Piave . . . . .	2633	2721
Biancade . . . . .	1308	1348	<b>Preganziol</b>			<b>Vidor</b>		
Vallio . . . . .	559	565	Preganziol . . . . .	1678	1707	Vidor . . . . .	1086	1107
San Cipriano . . . . .	2066	2101	Sambughè . . . . .	710	756	Colbertaldo . . . . .	663	668
Musestre . . . . .	986	1011	San Trovaso . . . . .	709	728		1749	1775
	6803	6960		3097	3191	<b>1° Mandamento di Vittorio</b> (Ceneda).	24269	25081
<b>Spresiano</b>			<b>Quinto di Treviso</b>			<b>Vittorio (in parte) (2)</b>		
Spresiano . . . . .	1995	2083	Quinto . . . . .	1946	2015	Ceneda . . . . .	5834	5874
Lovadina . . . . .	1330	1419	Santa Cristina . . . . .	890	988	Formeniga . . . . .	833	832
Visnadello . . . . .	443	456		2836	3003	Carpesica . . . . .	637	641
	3768	3958	<b>S. Biagio di Callalta</b>			Cozzuolo . . . . .	623	626
	57397	57278	San Biagio di Callalta . . . . .	659	667	San Giacomo . . . . .	1383	1404
<b>2° Mandamento di Treviso.</b>			Rovare . . . . .	1501	1546	San Lorenzo . . . . .	300	303
<b>Treviso (in parte) (1)</b>			Spercenigo . . . . .	1020	1049	<b>Colle Umberto</b>		
Sant'Angelo . . . . .	595	576	San Floriano . . . . .	271	277	Colle Umberto . . . . .	1433	1501
Canizzano . . . . .	1181	1188	Cavriè . . . . .	799	823	Mescolino . . . . .	740	788
			Fagare . . . . .	1113	1144	Campion . . . . .	203	221
<b>Istrana</b>			Sant'Andrea di Barbarana . . . . .	893	913		2376	2510
Istrana . . . . .	901	886		6256	6419	<b>Cordignano</b>		
Ospedaletto . . . . .	728	736	<b>Villorba</b>			Cordignano (S. Cassiano) . . . . .	1030	1051
Villanova . . . . .	496	496	Lancenigo . . . . .	1791	1785	Silvella . . . . .	376	377
Pezzan di Campagna . . . . .	552	542	Villorba . . . . .	1196	1241	Ponte della Muda . . . . .	637	644
Sala di Campagna . . . . .	549	542	Fontane . . . . .	1311	1353	Pinidello . . . . .	1314	1338
	3226	3202		4298	4379	Villa di Villa . . . . .	907	925
<b>Mogliano Veneto</b>			<b>Zenson di Piave</b> . . . . .	1706	1714		4264	4335
Mogliano . . . . .	3594	3678	<b>Zero Branco</b>			<b>Tarzo</b>		
Campocroce . . . . .	976	1015	Zero Branco . . . . .	2318	2407	Tarzo . . . . .	1883	1942
Zerman . . . . .	1088	1118	Sant'Alberto . . . . .	1106	1130	Corbanese . . . . .	976	1046
Bonisiolo . . . . .	539	551	Scandolara . . . . .	736	740	Arfanta . . . . .	742	770
	6197	6362		4160	4277		3601	3758
<b>Monastier di Treviso</b>				48511	49429		19851	20283
Fornaci . . . . .	2885	2902	<b>Mandamento di Valdobbiadene.</b>					
<b>Morgano</b>			<b>Valdobbiadene</b>					
Badoere . . . . .	483	481	Valdobbiadene . . . . .	3127	3250			
Zerliolo . . . . .	246	245	San Vito . . . . .	605	643			
Castagnola . . . . .	193	194	Bigolino . . . . .	1447	1576			
Ongarie . . . . .	260	261		5179	5469			
Settimo . . . . .	233	233	<b>Farra di Soligo</b>					
			Farra . . . . .	1324	1336			
			Soligo . . . . .	1296	1299			
			Col San Martino . . . . .	1830	1867			
				4450	4502			

(1) Veggasi la nota alla pagina precedente.

(2) Comune di Vittorio: popolazione presente abitanti 16325, residente abitanti 16681.



Segue CIRCOSCRIZIONE DEI MANDAMENTI.

Udine.

31 dicembre 1881.

COMUNI E RISPETTIVE FRAZIONI che costituiscono i mandamenti	POPOLAZIONE		COMUNI E RISPETTIVE FRAZIONI che costituiscono i mandamenti	POPOLAZIONE		COMUNI E RISPETTIVE FRAZIONI che costituiscono i mandamenti	POPOLAZIONE	
	pre- sente	resi- dente		pre- sente	resi- dente		pre- sente	resi- dente
Costalunga . . . . .	137	145	Domenis . . . . .	73	79	<b>Torreano</b>		
Pedrosa . . . . .	150	155	Linder . . . . .	61	68	Torreano e Burelli . . .	857	864
Campeglio . . . . .	488	504	Lahove . . . . .	13	16	Ronchis . . . . .	104	105
Raschiaco . . . . .	181	190	Pocovaz . . . . .	30	23	Canalutto e Costa . . .	259	263
Valle . . . . .	238	243	Sejaz . . . . .	28	34	Prestento e Montina . .	503	512
Colloredo . . . . .	73	74	Clavora . . . . .	78	83	Togliano . . . . .	352	365
	3701	3847	Ossiach . . . . .	79	92	Masarolis e Tamoris . .	540	558
<b>Grimacco</b>			S. Maria di Rodda Tuomaz . . . . .	66	78	Reant . . . . .	105	108
Grimacco . . . . .	479	539	Brocchiana . . . . .	18	19		2720	2775
Topolò . . . . .	382	492	Vadgnach . . . . .	55	60		<b>52876</b>	<b>54854</b>
Sverinaz . . . . .	125	152	Orieuja . . . . .	25	27	<b>Mandamento di Codroipo.</b>		
Costne . . . . .	329	377	Scubin . . . . .	36	38	<b>Codroipo</b>		
	1315	1560	Mersino Marsen . . . .	181	210	Codroipo . . . . .	2348	2402
<b>Ipplis</b>			Pozzera . . . . .	88	44	Zompicchia . . . . .	678	719
Ipplis . . . . .	584	544	Stupizza . . . . .	70	62	Goricizza . . . . .	675	722
Azzano . . . . .	104	103	Oballa . . . . .	257	275	Pozzo . . . . .	624	671
Leproso . . . . .	193	203		1433	1592	Biauzzo . . . . .	624	671
	831	850	<b>S. Giovanni di Manzano</b>				505	520
<b>Manzano</b>			San Giovanni . . . . .	526	531		4830	5034
Manzano . . . . .	1078	1073	Bolzano . . . . .	258	262	<b>Bertiolo</b>		
San Lorenzo . . . . .	355	356	Dolegnano . . . . .	465	472	Bertiolo . . . . .	1674	1869
Soleschiano . . . . .	148	148	Villanova . . . . .	534	541	Pozzecco . . . . .	722	796
Manzinello . . . . .	275	277	Medeuza . . . . .	515	524	Vireo Villa . . . . .	347	386
Case . . . . .	272	272		2298	2330	Sterpo . . . . .	40	47
Oleis . . . . .	656	658	<b>S. Leonardo</b>				2783	3098
	2784	2784	San Leonardo . . . . .	368	407	<b>Camino di Codroipo</b>		
<b>Moimacco</b>			Scrutto . . . . .	430	469	Camino . . . . .	698	706
Moimacco . . . . .	732	768	Merso di sotto . . . . .	177	187	Gorizzo . . . . .	112	111
Botteniceo . . . . .	357	363	Clastra . . . . .	145	172	San Vidotto . . . . .	327	331
	1089	1131	Cosizza . . . . .	291	313	Glauinico . . . . .	119	120
<b>Povoletto</b>			Cravero . . . . .	419	471	Bugnins . . . . .	175	180
Povoletto . . . . .	497	517	Altana . . . . .	227	242	Straccis . . . . .	94	103
Savorgnano di Torre . .	687	698	Jainich . . . . .	107	121		1525	1551
Ravosa . . . . .	353	358		2164	2382	<b>Rivolto</b>		
Magredis . . . . .	252	254	<b>S. Pietro al Natisone</b>			Rivolto . . . . .	687	709
Bellazoja . . . . .	126	128	San Pietro al Natisone .	455	531	Passariano . . . . .	727	740
Sclacco . . . . .	154	160	Vernasso . . . . .	471	498	Lonca . . . . .	468	474
Grioms . . . . .	443	465	Azzida . . . . .	666	687	Beano . . . . .	622	685
Salt . . . . .	364	368	Clenia . . . . .	248	257	San Martino . . . . .	670	666
Primulaeco . . . . .	72	74	Sorzento . . . . .	258	271	Muscelto . . . . .	181	184
Belvedere . . . . .	45	45	Ponteacco . . . . .	373	406	Revidischia . . . . .	67	67
Marsura . . . . .	431	438	Vernassino, Pueje, Costa e Poder . . . . .	501	532	San Pietro . . . . .	129	129
	3424	3595		2972	3182		3546	3654
<b>Premariacco</b>			<b>Savogna</b>			<b>Sedegliano</b>		
Premariacco . . . . .	1126	1127	Savogna e Brizza . . . .	397	413	Sedegliano . . . . .	984	1012
Firmano . . . . .	259	261	Masseris e Tercimonte . .	568	603	Gradisca . . . . .	571	619
Paderno . . . . .	126	126	Cepletischis, Gabravizza e Polava . . . . .	389	432	Coderno . . . . .	428	460
Orsaria . . . . .	1074	1079	Montemaggiore, Barza e Pechiniè . . . . .	517	569	San Lorenzo . . . . .	661	714
	2585	2593		1871	2017	Rivis . . . . .	283	295
<b>Prepotto</b>			<b>Stregna</b>			Grioms . . . . .	300	320
Prepotto, Albana, Craoretto, Novacuzzo, Cladrecis e Bodigoi . . .	1023	1043	Stregna, Postegna, Cernetis e Presserie . . .	492	517	Turrida . . . . .	438	450
Castel di Monte, Marcolino, Prepotischis e Codromaz . . . . .	915	915	Tribil di sotto . . . . .	158	165	Redenziacco . . . . .	77	79
	1938	1958	Oblizza, Saligni e Dughe. Tribil di sopra, Polizza e Guidarizza . . . . .	515	553		3742	3949
<b>Remanzacco</b>			<b>Tarçetta</b>			<b>Talmassons</b>		
Remanzacco . . . . .	1036	1066	Tarçetta . . . . .	219	229	Talmassons . . . . .	1335	1416
Orzano . . . . .	712	721	Biaeis . . . . .	253	275	Flambro . . . . .	900	952
Ziraceo . . . . .	691	737	Lasiz . . . . .	248	277	Flumignano . . . . .	467	482
Cerneglons . . . . .	358	373	Pegliano . . . . .	240	261	San'Andrat . . . . .	336	354
	2797	2897	Erbezzo . . . . .	494	531		3038	3201
<b>Rodda</b>			Montefosca . . . . .	324	327	<b>Varmo</b>		
Pulfero . . . . .	167	190		1778	1900	Varmo . . . . .	749	749
Brischis . . . . .	119	129				Roveredo . . . . .	329	335
Bizunt . . . . .	39	55				Santa Marizza superiore.	261	260
						Cornazzai . . . . .	190	190
						Madrisio . . . . .	94	94
						Belgrado . . . . .	141	141
						Gradiscutta . . . . .	409	416
						Romans . . . . .	575	579
						Canussio . . . . .	284	287
							3032	3051
							<b>22496</b>	<b>23541</b>

Segue CIRCOSCRIZIONE DEI MANDAMENTI.

31 dicembre 1881.

Udine.

COMUNI E RISPETTIVE FRAZIONI che costituiscono i mandamenti	POPOLAZIONE		COMUNI E RISPETTIVE FRAZIONI che costituiscono i mandamenti	POPOLAZIONE		COMUNI E RISPETTIVE FRAZIONI che costituiscono i mandamenti	POPOLAZIONE	
	pre- sente	resi- dente		pre- sente	resi- dente		pre- sente	resi- dente
<b>Mandamento di Gemona.</b>			Pertega da . . . . .	236	234	<b>Cavasso Nuovo</b>		
<b>Gemona</b>			Picchi . . . . .	70	69	Cavasso Nuovo . . . . .	1504	89
Gemona . . . . .	3793	3989	Bevazzana . . . . .	43	39	Petrucchio . . . . .	126	2232
Godo . . . . .	385	392	Pineda . . . . .	111	100	Runchis . . . . .	108	
Piovega . . . . .	1533	1545		5035	5045	Grilli, Vescovi, Mas . . . . .	195	247
Maniaglia . . . . .	391	403	<b>Muzzana del Turgnano . . . . .</b>	1168	1212	Orgnese . . . . .	272	322
Molino . . . . .	868	883				Colle . . . . .	2294	2801
Ospedaletto . . . . .	695	741	<b>Palazzolo dello Stella</b>			<b>Cimolais . . . . .</b>	849	932
	7665	7953	Palazzolo . . . . .	1177	1189	<b>Claut</b>		
<b>Artegna</b>			Piancada . . . . .	221	215	Basoja . . . . .	639	730
Artegna, Via Buja, Via			Modcano . . . . .	60	64	Massurie . . . . .	327	329
Clama, Via Monte, Via				1458	1468	Mariae . . . . .	371	379
Andriussi, Via Sotto-			<b>Pocenia</b>			Pinedo . . . . .	201	206
monte . . . . .	1494	1560	Pocenia . . . . .	911	937	Cellino . . . . .	124	124
Sotto Castello e Via Ario.			Torsa . . . . .	658	686	Contron . . . . .	48	49
Via Salt, Via Apla e Via			Paradiso . . . . .	255	251	Mattan Lesis e Pojate . . . . .	105	117
Sornico . . . . .	693	733		1824	1874		1815	1934
	3092	3244	<b>Preckenico</b>			<b>Erto e Casso</b>		
<b>Bordano</b>			Preckenico . . . . .	947	963	Erto . . . . .	1365	1381
Bordano . . . . .	538	550	Titiano . . . . .	105	107	Casso . . . . .	360	446
Interneppo . . . . .	421	438	Pescarola . . . . .	230	234		1725	1827
	959	988		1282	1304	<b>Fanna . . . . .</b>	2240	2579
<b>Buja</b>			<b>Rivignano</b>			<b>Frisanco</b>		
Santo Stefano, Arrio,			Rivignano . . . . .	1763	1868	Frisanco . . . . .	852	1226
Strambons e Casella . . . . .	762	775	Rivigliano . . . . .	216	218	Casasola . . . . .	403	528
Ursinins grande e Colo-			Flambruzzo . . . . .	317	325	Poffabro . . . . .	1337	1937
somano-Sala . . . . .	737	760	Sella . . . . .	116	118		2592	3691
Ursinins piccolo . . . . .	427	432	Ariis . . . . .	470	480			
Avilla, Sottocolle, Ton-				2882	3009	<b>Vivaro</b>		
zolano e Andrezza . . . . .	1063	1087	<b>Ronchis</b>			Vivaro . . . . .	770	1038
San Floreano, Sottoco-			Ronchis . . . . .	1280	1304	Basaldella . . . . .	369	528
stoja e Campo di sotto.			Frafreano . . . . .	403	403	Tesis . . . . .	410	610
Tomba e Saletti . . . . .	623	648		1683	1707		1549	2176
Madonna e Solaris . . . . .	298	298	<b>Teor</b>				21573	26174
Sopramonte e Campo di			Teor . . . . .	896	918	<b>Mandamento di Moggio Udinese.</b>		
sopra . . . . .	846	873	Camponolle . . . . .	317	325	<b>Moggio Udinese</b>		
Urbignacco e Codesio . . . . .	464	469	Driolassa . . . . .	495	512	Moggio di sotto . . . . .	2411	2668
	816	842	Chiarmacis . . . . .	107	110	Moggio di sopra . . . . .	893	971
	6036	6184	Rivarotta, Rive e Molino.	426	429	Ovedasso . . . . .	316	367
				2241	2294		3620	4006
<b>Montenars</b>				17573	17913	<b>Chiusa Forte</b>		
Montenars . . . . .	1207	1270	<b>Mandamento di Maniago.</b>			Campolaro . . . . .	213	228
Flaipano . . . . .	392	406	<b>Maniago</b>			Culturis . . . . .	225	236
Pers. . . . .	224	235	Maniago . . . . .	3876	4558	Casasola . . . . .	151	172
	1823	1911	Maniagolibero . . . . .	892	1107	Villanova . . . . .	351	382
				4768	5665	Roveredo . . . . .	160	182
<b>Osoppo . . . . .</b>	2395	2504				Costamolino . . . . .	85	101
			<b>Andreis</b>				1185	1301
<b>Trasaghis</b>			Andreis . . . . .	809	992	<b>Dogna</b>		
Trasaghis . . . . .	398	411	Bosplans . . . . .	193	221	Dogna con Porto . . . . .	320	334
Braulins . . . . .	434	459	Alcheda . . . . .	127	147	Prerit con Balladore . . . . .	157	168
Avasinis . . . . .	762	791		1129	1360	Vissoeco con Piccol Colle . . . . .	64	73
Peonis . . . . .	729	797	<b>Arba . . . . .</b>	1164	1342	Chiout Martin . . . . .	38	40
Alesso . . . . .	1071	1152				Chiout Puppini . . . . .	44	50
	3394	3610	<b>Barcis</b>			Chiout Goliz . . . . .	59	73
<b>Venzone</b>			Barcis . . . . .	1070	1435	Vidali . . . . .	58	63
Venzone, Sobborgo sopra,			Roppe e Molassa . . . . .	160	191	Plagnis . . . . .	57	63
Rozza e Sottomonte . . . . .	2082	2234	Arcola e Pradaja . . . . .	87	98	Chiout da Puppe . . . . .	56	64
Portis e Piani di Portis e			Armasio e Pentina . . . . .	131	143	Saletto . . . . .	26	26
Sobborgo Rossist . . . . .	928	1001		1448	1867	Colle . . . . .	15	16
Pioverno di sotto e di sopra						Ponte di Muro . . . . .	16	17
	512	552						
	3522	3787						
	28886	30181						
<b>Mandamento di Latisana.</b>								
<b>Latisana</b>								
Latisana . . . . .	2892	2910						
Latisanotta . . . . .	987	995						
Masatto . . . . .	165	165						
Gorgo . . . . .	348	350						
Volta . . . . .	183	183						

Segue CIRCOSCRIZIONE DEI MANDAMENTI.

Udine.

31 dicembre 1881.

COMUNI E RISPETTIVE FRAZIONI che costituiscono i mandamenti	POPOLAZIONE		COMUNI E RISPETTIVE FRAZIONI che costituiscono i mandamenti	POPOLAZIONE		COMUNI E RISPETTIVE FRAZIONI che costituiscono i mandamenti	POPOLAZIONE	
	pre- sente	resi- dente		pre- sente	resi- dente		pre- sente	resi- dente
Mincigos . . . . .	37	42	<b>Marano Lacunare.</b> . . . .	982	968	<b>Porcia</b>		
Chiout di Guss . . . . .	89	99	<b>Porpetto</b>			Porcia e Palponedo . . . .	1317	1378
Chiout Zuguin . . . . .	77	91	Porpetto . . . . .	919	925	Rorai piccolo . . . . .	1041	1085
Chioutz . . . . .	26	29	Castello . . . . .	403	404	Palse e Pieve . . . . .	1388	1422
Costa Sacchetto . . . . .	45	52	Corgnolo . . . . .	264	264		3746	3885
Pleziche . . . . .	73	56	Pampaluna . . . . .	70	70	<b>Prata di Pordenone</b>		
	1257	1356		1656	1663	Prata . . . . .	1370	1421
<b>Pontebba</b>			<b>S. Giorgio di Nogaro</b>			Puja . . . . .	1030	1058
Pontebba . . . . .	1695	1826	San Giorgio . . . . .	1323	1433	Ghirano . . . . .	955	985
Pietratagliata . . . . .	428	547	Chiarisacco . . . . .	568	583		3355	3464
	2063	2373	Zuccola . . . . .	187	192	<b>Roveredo in Piano</b> . . . .	1424	1607
<b>Raccolana</b>			Porto Nogaro . . . . .	268	246	<b>Valle Noncello</b>		
Raccolana, Cadramazzo e			Villanova . . . . .	222	223	Noncello . . . . .	370	387
Prato . . . . .	548	645	Zellina . . . . .	188	186	Valle . . . . .	489	505
Saletto . . . . .	993	1082	Malisana . . . . .	395	362	Villanova . . . . .	252	253
	1541	1727	Torre Zuino . . . . .	607	579		1111	1145
<b>Resia</b>				3758	3804	<b>Zoppola</b>		
San Giorgio . . . . .	585	712	<b>S. Maria la Longa</b>			Zoppola e Ovedo . . . . .	1237	1321
Gniva . . . . .	460	635	Santa Maria la Longa . . . .	1126	1132	Murlis . . . . .	201	199
Oseacco . . . . .	892	1451	Meretto di Capitolo . . . . .	445	459	Castions e San Marco . . . .	1030	1051
Stolvizza . . . . .	530	905	Ronchiettiis . . . . .	152	151	Orcenico di sopra . . . . .	645	681
	2467	3703	Santo Stefano . . . . .	175	174	Cevraja . . . . .	327	233
<b>Resiutta</b>			Tissano . . . . .	376	380	Orcenico di sotto . . . . .	342	347
Resiutta . . . . .	625	701		2274	2296	Cusano e Poincecco . . . . .	398	408
Povici . . . . .	156	158	<b>Trivignano Udinese</b>				4110	4240
Crovos . . . . .	24	26	Trivignano . . . . .	941	972	<b>Mandamento di Sacile.</b>		
	805	885	Claujano . . . . .	855	878	<b>Sacile</b>		
	12938	15351	Melarolo . . . . .	157	154	Sacile . . . . .	2076	2025
<b>Mandamento di Palmanova.</b>			Merlana . . . . .	262	275	Topaligo . . . . .	524	524
				2215	2279	San Michele . . . . .	344	346
<b>Palmanova</b>				25671	26176	Ronche . . . . .	352	352
Palmanova . . . . .	3545	3713	<b>Mandamento di Pordenone.</b>			Sant'Odorico . . . . .	289	288
Sotoselva . . . . .	345	280	<b>Pordenone</b>			Villorba . . . . .	199	201
Jalmico . . . . .	589	607	Pordenone . . . . .	7065	7199	San Giovanni del Tempio . . . .	407	407
	4479	4600	Torre . . . . .	1831	1885	Cavolano . . . . .	729	730
<b>Bagnaria Arsa</b>			Rorai grande . . . . .	892	923	San Giovanni di Livenza . . . .	449	453
Sevegliano . . . . .	694	728		9788	10007		5369	5326
Bagnaria Arsa . . . . .	589	635	<b>Azzano Decimo</b>			<b>Brugnera</b>		
Privano . . . . .	410	407	Azzano . . . . .	2771	2868	Brugnera . . . . .	908	946
Campolunghetto . . . . .	363	370	Fagnigola . . . . .	673	695	Maron . . . . .	1035	1054
Castions di Mure . . . . .	545	544	Tiezzo . . . . .	1318	1382	San Cassiano di Livenza . . . .	476	490
	2601	2684	Corva . . . . .	618	622	Tamai . . . . .	555	569
<b>Bicinicco</b>				5380	5567		2974	3059
Bicinicco . . . . .	585	595	<b>Cordenons</b> . . . . .	4780	4912	<b>Budoja</b>		
Felettis . . . . .	488	485	<b>Fiume</b>			Budoja . . . . .	1093	1338
Gris . . . . .	207	212	Fiume . . . . .	889	896	Dardago . . . . .	853	963
Cuccana . . . . .	90	94	Pescincaana . . . . .	621	624	Santa Lucia . . . . .	772	968
	1370	1386	Bannia e Villanova . . . . .	1037	1049		2718	3269
<b>Carlino</b>			Praturlone . . . . .	357	358	<b>Caneva</b>		
Carlino . . . . .	498	500	Cimpello . . . . .	547	547	Vallegher . . . . .	1683	1693
San Gervasio . . . . .	150	147		3451	3474	Stevèna . . . . .	1375	1423
Casino . . . . .	101	96	<b>Fontanafredda</b>			Fratta . . . . .	337	339
	749	743	Fontanafredda, Villadott, Ronche e Ceolini . . . . .	1423	1479	Sarone . . . . .	1742	1758
<b>Castions di Strada</b>			Vigonovo, Talmassons, Roman, Ranzano e Nave	2544	2660		5137	5213
Castions di Strada . . . . .	1827	1919		3967	4159	<b>Polcenigo</b>		
Morsano di Strada . . . . .	455	464	<b>Pasiano</b>			Polcenigo . . . . .	469	472
	2282	2383	Pasiano . . . . .	2257	2315	Range . . . . .	224	227
<b>Gonars</b>			Cecchini . . . . .	711	726	Gorgazzo . . . . .	199	202
Gonars . . . . .	1697	1741	Azzanello . . . . .	182	188	Coltura . . . . .	1373	1393
Fauglis . . . . .	778	791	Rivarotta . . . . .	1049	1069	San Giovanni . . . . .	1510	1521
Ontagnano . . . . .	830	838	Visinale . . . . .	948	1002	Mezzomonte . . . . .	396	437
	3305	3370		5147	5300		4171	4252
							20369	21119



Segue CIRCOSCRIZIONE DEI MANDAMENTI.

31 dicembre 1881.

Udine.

COMUNI E RISPETTIVE FRAZIONI che costituiscono i mandamenti	POPOLAZIONE		COMUNI E RISPETTIVE FRAZIONI che costituiscono i mandamenti	POPOLAZIONE		COMUNI E RISPETTIVE FRAZIONI che costituiscono i mandamenti	POPOLAZIONE	
	pre- sente	resi- dente		pre- sente	resi- dente		pre- sente	resi- dente
<b>Mandamento di S. Daniele del Friuli.</b>								
<b>S. Daniele del Friuli</b>								
San Daniele . . . . .	4883	5012						
Villanuova . . . . .	732	753						
	5615	5765						
<b>Colloredo di Monte Albano</b>								
Colloredo . . . . .	669	699						
Lauzzana . . . . .	313	314						
Mels ed Entesano . . . . .	593	603						
Caporiacco e Codugnella . . . . .	445	450						
	2020	2066						
<b>Coseano</b>								
Coseano . . . . .	574	604						
Coseanetto . . . . .	143	146						
Cisterna . . . . .	548	562						
Maseriis . . . . .	128	131						
Nogaredo di Corno . . . . .	352	368						
Barazetto . . . . .	297	318						
	2042	2129						
<b>Dignano</b>								
Dignano . . . . .	805	865						
Bonzicco . . . . .	194	205						
Vidulis . . . . .	247	265						
Carpacco . . . . .	776	823						
	2022	2158						
<b>Fagagna</b>								
Fagagna . . . . .	2242	2291						
Cicomico . . . . .	666	674						
Battaglia . . . . .	179	183						
Villalta . . . . .	724	746						
Madrisio . . . . .	479	505						
	4290	4399						
<b>Majano</b>								
Majano . . . . .	1698	1763						
Farla . . . . .	447	465						
Pers. . . . .	419	421						
Casasola . . . . .	415	420						
Susans . . . . .	1153	1170						
San Tommaso . . . . .	891	902						
	5023	5141						
<b>Moruzzo</b>								
Moruzzo . . . . .	770	773						
Modotto . . . . .	94	98						
Mazzanins . . . . .	38	37						
Lavia . . . . .	62	61						
Brazzacco . . . . .	424	435						
Santa Margherita . . . . .	89	87						
Alnico . . . . .	272	277						
	1749	1768						
<b>Ragogna</b>								
San Giacomo . . . . .	984	1040						
Pignano e Borgo Aonede . . . . .	862	881						
San Pietro e Villuzza . . . . .	912	923						
Muris e Canodusso . . . . .	765	781						
	3523	3625						
<b>Rive d'Arcano</b>								
Rive d'Arcano . . . . .	461	480						
Raucicco . . . . .	46	46						
Arcano inferiore . . . . .	59	60						
Pozzalis . . . . .	312	319						
Giavons . . . . .	188	199						
Rivotta . . . . .	98	100						
Rodeano basso . . . . .	411	427						
Arcano superiore . . . . .	122	123						
Rodeano alto . . . . .	327	338						
	2024	2092						
<b>S. Odorico</b>								
San'Odorico . . . . .	424	471						
Flaibano . . . . .	999	1087						
	1423	1558						
<b>S. Vito di Fagagna</b>								
San Vito . . . . .	715	729						
Silvella . . . . .	443	447						
Ruscletto . . . . .	124	129						
	1282	1305						
	31013	32006						
<b>Mandamento di S. Vito al Tagliamento.</b>								
<b>S. Vito al Tagliamento</b>								
San Vito . . . . .	5140	5291						
Prodolone . . . . .	1210	1261						
Braida . . . . .	625	647						
Gleris . . . . .	469	492						
Savorgnano . . . . .	936	961						
Rosa . . . . .	340	359						
Carbona . . . . .	119	125						
	8839	9136						
<b>Arzene</b>								
Arzene . . . . .	919	1046						
San Lorenzo . . . . .	498	455						
	1347	1501						
<b>Casarsa della Delizia</b>								
Casarsa . . . . .	1389	1414						
San Giovanni . . . . .	1501	1584						
San Floreano . . . . .	96	98						
Versutta . . . . .	65	66						
Comunale . . . . .	98	99						
Villa Sile . . . . .	77	76						
	3226	3337						
<b>Chions</b>								
Chions . . . . .	1078	1142						
Basedo . . . . .	288	288						
Villotta . . . . .	583	598						
Tajedo . . . . .	561	571						
Sbrojavacca . . . . .	84	60						
	2594	2659						
<b>Cordovado</b>								
Cordovado . . . . .	1211	1213						
Saccudello . . . . .	263	261						
Zuzzolins . . . . .	94	94						
Belvedere . . . . .	138	137						
	1706	1705						
<b>Morsano al Tagliamento</b>								
Morsano . . . . .	1129	1163						
Saletto . . . . .	282	283						
Bando . . . . .	101	102						
San Paolo . . . . .	684	694						
Bolzano . . . . .	120	120						
Mussons . . . . .	430	432						
	2746	2794						
<b>Pravidomini</b>								
Pravidomini . . . . .	496	510						
Barco . . . . .	533	555						
Fratina e Santa Fosca . . . . .	573	582						
Panigai . . . . .	129	132						
	1731	1779						
<b>S. Martino al Tagliamento</b>								
San Martino . . . . .	370	376						
Arzenutto . . . . .	707	768						
Postoncico . . . . .	314	349						
	1391	1493						
<b>Sesto al Reghena</b>								
Comune (Sesto) . . . . .	817	841						
Marignana . . . . .	476	492						
Braidacurti . . . . .	182	181						
Mure . . . . .	194	194						
Versiola . . . . .	94	94						
Comune (Sesto) . . . . .	1610	1636						
Bagnarola . . . . .	461	506						
Ramuscello . . . . .								
Stalis e Venchieredo . . . . .	126	128						
Bagnarola . . . . .	3960	4072						
<b>Valvasone</b>								
Valvasone . . . . .	1254	1328						
Casamatta . . . . .	180	183						
Tabina . . . . .	175	183						
	1609	1694						
	29149	30170						
<b>Mandamento di Spilimbergo.</b>								
<b>Spilimbergo</b>								
Spilimbergo . . . . .	2385	2475						
Baseglia . . . . .	220	225						
Istrago . . . . .	425	509						
Tauriano . . . . .	734	921						
Gajo . . . . .	190	191						
Gradisca . . . . .	502	526						
Barbeano . . . . .	562	609						
	5018	5456						
<b>Castelnuovo del Friuli</b>								
Paludea . . . . .	265	300						
Braida Vidunza . . . . .	214	256						
Praforte . . . . .	183	202						
Almades . . . . .	150	169						
Celante . . . . .	242	272						
Riviera . . . . .	511	576						
Oltreverugo . . . . .	550	579						
Mondel . . . . .	729	794						
	2844	3148						
<b>Clauzetto</b>								
Clauzetto . . . . .	593	640						
Dominisia . . . . .	424	460						
Triviat . . . . .	178	200						
Gerchia . . . . .	946	1021						
	2141	2321						
<b>Forgaria</b>								
Forgaria . . . . .	1853	2019						
Cornino . . . . .	666	723						
Flagogna . . . . .	468	502						
	2987	3244						
<b>Meduno</b>								
Meduno . . . . .	1972	2051						
Navarons . . . . .	360	414						
Toppo . . . . .	754	798						
	3086	3263						
<b>Pinzano al Tagliamento</b>								
Pinzano . . . . .	876	888						
Campeis . . . . .	123	127						
Colle . . . . .	141	144						
Costabeorchia . . . . .	326	340						
Valeriano . . . . .	698	767						
Manazzonz . . . . .	243	240						
	2407	2506						

Segue CIRCOSCRIZIONE DEI MANDAMENTI.

Udine.

31 dicembre 1881.

COMUNI E RISPETTIVE FRAZIONI che costituiscono i mandamenti	POPOLAZIONE		COMUNI E RISPETTIVE FRAZIONI che costituiscono i mandamenti	POPOLAZIONE		COMUNI E RISPETTIVE FRAZIONI che costituiscono i mandamenti	POPOLAZIONE	
	pre- sente	resi- dente		pre- sente	resi- dente		pre- sente	resi- dente
<b>S. Giorgio della Richinvelda</b>			<b>Ciseriis</b>			<b>Mandamento di Tolmezzo.</b>		
San Giorgio . . . . .	472	513	Ciseriis . . . . .	433	444	<b>Tolmezzo</b>		
Aurava . . . . .	350	396	Zomeais . . . . .	257	263	Tolmezzo . . . . .	1862	1941
Pozzo . . . . .	476	511	Usiunt . . . . .	1049	1051	Caneva . . . . .	373	402
Cosa . . . . .	401	426	Coja . . . . .	547	558	Casanova . . . . .	129	144
Rauscedo . . . . .	665	725	Malamaseria . . . . .	394	398	Lorenzaso . . . . .	58	62
Domanins . . . . .	624	662	Sammardenchia . . . . .	528	528	Terzo . . . . .	257	271
Provesano . . . . .	440	476		3208	3242	Fusea . . . . .	423	491
	3428	3709	<b>Lusevera</b>			Cazzaso . . . . .	286	316
<b>Sequals</b>			Lusevera, Micottis e Musi . . . . .	933	962	Illeggio . . . . .	435	447
Sequals . . . . .	1102	1384	Pradielis Cesariis . . . . .	857	883	Imponzo . . . . .	303	327
Solimbergo . . . . .	336	464	Villanova . . . . .	462	473	Cadunea . . . . .	190	217
Lestanz . . . . .	867	968		2252	2318		4316	4618
Vacile . . . . .	277	304	<b>Magnano in Riviera</b>			<b>Amaro.</b>	998	1066
	2582	3120	Magnano Riviera e Pram- pelo . . . . .	1026	1097	<b>Arta</b>		
<b>Tramonti di Sopra</b>			Billerio . . . . .	676	716	Arta . . . . .	270	301
Tramonti di Sopra, Ma- leon, Pradis e Frasse- neit . . . . .	842	932	Bueriis . . . . .	337	341	Avosacco . . . . .	155	185
Inglagna, Chievolis e Selva . . . . .	629	815		2039	2154	Piano . . . . .	669	733
Redona . . . . .	151	167	<b>Nimis</b>			Cabia . . . . .	243	251
	1622	1914	Nimis . . . . .	2389	2505	Cedarchis . . . . .	327	335
<b>Tramonti di Sotto</b>			Torlano di sotto . . . . .	116	116	Rivalpo . . . . .	311	335
Tramonti di Sotto e Ta- mar . . . . .	374	449	Torlano di sopra . . . . .	292	293	Lovea . . . . .	324	331
Tramonti di Mezzo . . . . .	701	763	Romandolo . . . . .	178	179	Valle . . . . .	168	196
Casali sparsi . . . . .	631	748	Vallemontana . . . . .	114	115		2467	2667
Campon e Ghittose . . . . .	846	1056	Cergneu inferiore . . . . .	160	162	<b>Cavazzo Carnico</b>		
	2552	3016	Cergneu superiore . . . . .	394	396	Cavazzo Carnico . . . . .	905	972
<b>Travesio</b>			Pecolle . . . . .	116	117	Cesclans . . . . .	335	378
Zancan . . . . .	272	335	Montediprato . . . . .	269	269	Mena e Somplago . . . . .	333	354
Deana . . . . .	104	113	Chialminis . . . . .	326	339		1573	1704
Mezzavilla . . . . .	352	415		4354	4491	<b>Cercivento</b>		
Riosecco . . . . .	303	380	<b>Platichis</b>			Cercivento superiore . . . . .	507	541
Usago . . . . .	258	300	Platichis . . . . .	398	406	Cercivento inferiore . . . . .	476	504
Molevana . . . . .	116	138	Prosenico . . . . .	541	555		983	1045
	1405	1681	Montemaggiore . . . . .	289	295	<b>Comeglians</b>		
<b>Vito d'Asio</b>			Taipana . . . . .	492	492	Comeglians . . . . .	220	220
Vito d'Asio . . . . .	1151	1191	Cornappo . . . . .	220	223	Maranzanis . . . . .	196	196
Anduins . . . . .	604	631	Debellis . . . . .	90	96	Pavolan . . . . .	194	194
Canale di Vito . . . . .	940	976	Monteaperta . . . . .	709	733	Mieli . . . . .	290	290
Canale di San Francesco . . . . .	220	233		2739	2800	Fuacis con Nojaretto . . . . .	383	383
	2915	3031	<b>Segnacco</b>			Calgaretto con Runchia . . . . .	259	262
	32987	36409	Segnacco . . . . .	671	695		1542	1607
<b>Mandamento di Tarcento.</b>			Collalto . . . . .	344	378	<b>Forni Avoltri</b>		
<b>Tarcento</b>			Loneriaco . . . . .	312	330	Forni e Avoltri . . . . .	559	604
Tarcento . . . . .	1290	1333	Villafredda e Molinis . . . . .	218	235	Sigillette e Frassenetto . . . . .	249	275
Oltre Torre . . . . .	431	459		1545	1638	Collina e Collinetta . . . . .	278	301
Volpini . . . . .	234	247	<b>Treppo Grande</b>				1086	1180
Molinis . . . . .	314	340	Treppo Grande . . . . .	512	515	<b>Lauro</b>		
Aprato . . . . .	810	878	Zeglianutto . . . . .	334	337	Lauro e Aleguidis . . . . .	676	776
Madonna . . . . .	156	171	Zegliacco . . . . .	97	98	Avaglio . . . . .	522	600
Collerumiz . . . . .	310	319	Treppo Piccolo . . . . .	270	274	Vinajo . . . . .	704	759
Zucchia . . . . .	82	85	Vendoglio . . . . .	496	501	Trava . . . . .	402	454
Nogliareda . . . . .	53	53	Carvacco . . . . .	259	260		2304	2589
Bulfons . . . . .	51	55		1968	1985	<b>Ligosullo</b>		
	3731	3940	<b>Tricesimo</b>			Ligosullo . . . . .	379	410
<b>Cassacco</b>			Tricesimo . . . . .	1371	1419	Murzallis . . . . .	114	125
Cassacco . . . . .	291	293	Adornano . . . . .	753	777		493	535
Conogllano . . . . .	433	436	Monasteto . . . . .	83	85	<b>Ovaro</b>		
Montegnacco . . . . .	589	589	Laipacco . . . . .	203	214	Ovaro . . . . .	347	353
Raspano . . . . .	743	748	Luseriaco . . . . .	79	79	Lenzone . . . . .	113	117
	2006	2016	Felettano . . . . .	240	246	Chiallina . . . . .	215	223
			Leonacco inferiore e su- periore . . . . .	257	282	Liaris . . . . .	333	350
			Arra Grande, Arra di Mezzo e Arra Piccola . . . . .	619	639	Luint . . . . .	103	118
			Fraelacco . . . . .	231	235	Cella . . . . .	73	75
				3836	3976	Agrons . . . . .	94	96
				27678	28560			

Segue CIRCOSCRIZIONE DEI MANDAMENTI.

31 dicembre 1881.

Udine.

COMUNI E RISPETTIVE FRAZIONI che costituiscono i mandamenti	POPOLAZIONE		COMUNI E RISPETTIVE FRAZIONI che costituiscono i mandamenti	POPOLAZIONE		COMUNI E RISPETTIVE FRAZIONI che costituiscono i mandamenti	POPOLAZIONE	
	pre- sente	resi- dente		pre- sente	resi- dente		pre- sente	resi- dente
Luineis . . . . .	246	262	<b>Villa Santina</b>			<b>Mortegliano</b>		
Clavais . . . . .	154	169	Villa Santina . . . . .	541	533	Mortegliano . . . . .	2554	2549
Mione . . . . .	233	264	Invillino . . . . .	456	464	Chiasiellis . . . . .	421	446
Ovasta . . . . .	224	239		997	997	Lavariano . . . . .	856	883
Entrampo . . . . .	166	182	<b>Zuglio</b>			Chiasottis . . . . .	218	194
Cludinico . . . . .	181	193	Zuglio . . . . .	279	310		4049	4072
Muina . . . . .	300	313	Formeaso . . . . .	178	188	<b>Pagnacco</b>		
	2782	2954	Sezza . . . . .	284	346	Pagnacco . . . . .	737	755
<b>Paluzza</b>			Fielis . . . . .	333	428	Zampis . . . . .	255	264
Paluzza . . . . .	910	959		1074	1272	Castellerio . . . . .	259	260
Rivo . . . . .	335	357	<b>1° Mandamento di Udine</b>	<b>35144</b>	<b>38131</b>	Fontanabona . . . . .	186	180
Casteons . . . . .	335	355	(Città).			Lazzacco . . . . .	177	180
Nannina . . . . .	165	170	<b>Udine</b>			Plaino . . . . .	419	426
Cleulis . . . . .	462	548	Udine città . . . . .	23254	23152	<b>Pasian di Prato</b>		
Timan . . . . .	794	945	Stazione . . . . .	261	257	Pasian di Prato . . . . .	776	807
	3001	3334	Poscolle e San Rocco . . . . .	497	488	Colloredo di Prato e Casamatta . . . . .	726	743
<b>Paularo</b>			Villalta . . . . .	158	148	Passons . . . . .	565	562
Paularo . . . . .	330	354	Gemona e Pianis . . . . .	501	497		2067	2112
Villamezzo . . . . .	724	767	Cormor . . . . .	274	275	<b>Pasian Schiavonesco</b>		
Misincinis . . . . .	94	102	Rizzi . . . . .	466	470	Pasian Schiavonesco . . . . .	784	800
Casaso . . . . .	130	150	Laipacco . . . . .	566	575	Variano . . . . .	612	608
Dierico . . . . .	318	321	San Gottardo . . . . .	749	753	Vissandone . . . . .	458	463
Salino . . . . .	413	423	Gervasutta . . . . .	370	365	Villaorba . . . . .	523	556
Trelli . . . . .	177	182	Sant'Osvaldo . . . . .	659	655	Basagliapenta . . . . .	581	586
Chiaulis . . . . .	78	80	Baldasseria . . . . .	457	466	Blessano . . . . .	487	495
	2264	2379	Chiavris e Vat. . . . .	894	900	Orgnano . . . . .	584	615
<b>Prato Carnico</b>			Paderno e Molino Novo . . . . .	1179	1187		4029	4133
Prato Carnico . . . . .	425	480	Godia e San Bernardo . . . . .	481	491	<b>Pavia di Udine</b>		
Pradumbli . . . . .	126	139	Belvars . . . . .	345	348	Pavia di Udine . . . . .	802	793
Avausa . . . . .	244	259	Cussignacco e Molini . . . . .	916	927	Selvuzz . . . . .	69	69
Prico . . . . .	62	73		32020	31954	Percotto . . . . .	953	969
Pieria . . . . .	332	363	<b>2° Mandamento di Udine*</b>			Lanzacco . . . . .	541	526
Sostasio . . . . .	302	334	(Campagna).			Persereano . . . . .	368	368
Osais . . . . .	212	224	<b>Campoformido</b>			Ronchi-Popereacco . . . . .	138	140
Truja . . . . .	101	117	Campoformido . . . . .	800	805	Cortello . . . . .	126	125
Pesariis . . . . .	603	668	Bressa . . . . .	624	628	Risano . . . . .	791	795
	2407	2657	Basaldella . . . . .	836	836	Lumignacco . . . . .	366	368
<b>Ravascletto</b>				2260	2269		4154	4153
Ravascletto, Stalise e Palù	338	366	<b>Foletto Umberto</b>			<b>Pozzuolo del Friuli</b>		
Campivolo e Solars . . . . .	370	396	Foletto Umberto . . . . .	1332	1366	Pozzuolo . . . . .	1272	1316
Zovello . . . . .	453	488	Branco . . . . .	181	185	Sammardenchia . . . . .	564	577
	1161	1250	Colugna . . . . .	517	540	Terrenzano . . . . .	777	780
<b>Rigolato</b>				2030	2091	Zugliano . . . . .	518	523
Rigolato . . . . .	413	439	<b>Lestizza</b>			Cargnacco . . . . .	263	265
Ludaria . . . . .	468	494	Lestizza . . . . .	708	754		3394	3461
Magnanins . . . . .	140	150	Santa Maria Selaunico . . . . .	776	776	<b>Pradamano</b>		
Valpicetto . . . . .	222	235	Selaunico . . . . .	406	423	Pradamano . . . . .	1167	1157
Gracco . . . . .	72	72	Galleriano . . . . .	599	631	Lovaria . . . . .	412	409
Vuezis . . . . .	107	110	Nespolo . . . . .	622	655		1579	1566
Stalis . . . . .	63	64	Carpeneto . . . . .	515	537	<b>Reana del Rojale</b>		
Givigliana . . . . .	205	208	Villacaccia . . . . .	392	411	Reana del Rojale . . . . .	850	872
	1696	1772		4018	4187	Ribis . . . . .	135	131
<b>Sutrio</b>			<b>Martignacco</b>			Rizzolo . . . . .	611	611
Sutrio . . . . .	841	940	Martignacco . . . . .	1303	1337	Valle del Rojale . . . . .	171	170
Priola . . . . .	217	232	Ceresetto . . . . .	629	642	Cortale . . . . .	221	224
Nosaris . . . . .	206	224	Faunacco . . . . .	221	224	Vergnacco . . . . .	354	355
	1264	1396	Torreano . . . . .	427	433	Zompitta . . . . .	316	319
<b>Treppo Carnico</b>			Nogaredo di Prato . . . . .	804	822	Qualso . . . . .	530	533
Treppo Carnico . . . . .	195	240		3384	3458		3188	3215
Siajo . . . . .	528	625	<b>Meretto di Tomba</b>			<b>Tavagnacco</b>		
Zenodis . . . . .	311	343	Meretto . . . . .	710	717	Tavagnacco . . . . .	571	575
Tausia . . . . .	181	220	Pantianico . . . . .	769	793	Adegliacco . . . . .	587	597
	1215	1428	Tomba . . . . .	440	439	Cavalicco . . . . .	347	347
<b>Verzagnis</b>			San Marco . . . . .	301	303		1505	1519
Chiaulis . . . . .	393	441	Plasencis . . . . .	530	545		40595	41256
Intissans . . . . .	265	293	Savalons . . . . .	155	155		501745	528559
Villa . . . . .	404	427		2905	2955			
Chiaicis . . . . .	459	520						
	1521	1681						

Segue CIRCOSCRIZIONE DEI MANDAMENTI.

Venezia.

31 dicembre 1881.

COMUNI E RISPETTIVE FRAZIONI che costituiscono i mandamenti	POPOLAZIONE		COMUNI E RISPETTIVE FRAZIONI che costituiscono i mandamenti	POPOLAZIONE		COMUNI E RISPETTIVE FRAZIONI che costituiscono i mandamenti	POPOLAZIONE	
	pre- sente	resi- dente		pre- sente	resi- dente		pre- sente	resi- dente
<b>PROVINCIA DI VENEZIA.</b>								
<b>Mandamento di Cavarzere.</b>			<b>Fossò</b>			<b>Martellago</b>		
<b>Cavarzere</b>			Fossò . . . . .	1442	1460	Martellago . . . . .	1416	1441
Cavarzere . . . . .	14040	14080	Sandon . . . . .	457	461	Maerne . . . . .	1837	1861
Rottanova . . . . .	2457	2471		1899	1921		3253	3302
San Pietro . . . . .	723	729	<b>Mira</b>			<b>Spinea</b>		
	17220	17280	Mira . . . . .	3260	3278	Spinea . . . . .	780	787
<b>Cona</b>			Chitarra . . . . .	394	400	Orgnano . . . . .	454	474
Conetta . . . . .	764	766	Porto Menal . . . . .	172	181	Rossignago . . . . .	397	410
Cona . . . . .	644	645	Piazza Vecchia . . . . .	1180	1169	Fornase . . . . .	287	290
Pegolotte . . . . .	556	556	Piazza Mercato . . . . .	1238	1248	Crea . . . . .	229	236
Fegolote . . . . .	463	463	Malcontenta . . . . .	460	451	Villafranca . . . . .	156	159
Foresti . . . . .	800	801	Fusina . . . . .	624	631		2303	2356
Monsole . . . . .	450	453	Oriago . . . . .	664	670	<b>Zelarino</b>		
Cantarana . . . . .	245	245	Borbiago . . . . .	369	372	Zelarino . . . . .	1199	1216
Treponi e Cive . . . . .			Malpaga . . . . .	739	750	Trivignano . . . . .	924	959
	3922	3929	Marano . . . . .	432	433		2123	2175
	<b>21142</b>	<b>21209</b>		9532	9583		<b>23912</b>	<b>23987</b>
<b>Mandamento di Chioggia.</b>			<b>Strà</b>			<b>Mandamento di Mirano.</b>		
<b>Chioggia</b>			Fossolovara . . . . .	678	679	<b>Mirano</b>		
Chioggia . . . . .	20436	21649	San Pietro . . . . .	1195	1190	Mirano . . . . .	3714	3727
Sottomarina . . . . .	4648	4632	Paluello . . . . .	563	548	Zianigo . . . . .	1519	1536
Sant'Anna . . . . .	1058	1058		2436	2417	Campocroce . . . . .	911	925
Cavanella d'Adige . . . . .	705	699	<b>Vigonovo</b>			Scaltenigo . . . . .	993	992
Cà Bianca . . . . .	1168	1168	Vigonovo . . . . .	549	551	Vettrego . . . . .	369	365
	28015	29236	Tombelle . . . . .	296	297		470	470
<b>Pellestrina</b>			Sarmazza a destra . . . . .	300	300	<b>Noale</b>		
Pellestrina . . . . .	3849	4112	Villamora . . . . .	305	303	Noale . . . . .	2591	2688
Portosecco . . . . .	594	625	Cadiceto . . . . .	208	208	Moniego . . . . .	722	743
San Pietro in Volta . . . . .	1152	1215	Sarmazza a sinistra . . . . .	301	301	Cappelletta . . . . .	484	494
	5595	5952	Galta . . . . .	745	748	Briana . . . . .	787	796
	<b>33610</b>	<b>35188</b>	Nogia . . . . .	251	251		4584	4721
				2955	2959	<b>Pianiga</b>		
<b>Mandamento di Dolo.</b>				<b>33427</b>	<b>33658</b>	Planiga . . . . .	1285	1298
<b>Dolo</b>			<b>Mandamento di Mestre.</b>			Rivale . . . . .	457	466
Dolo . . . . .	2216	3310	<b>Mestre</b>			Mellaredo . . . . .	710	713
San Bruson . . . . .	2348	2384	Mestre con Marghera . . . . .	4857	4797	Arino II . . . . .	446	450
Arino . . . . .	767	781	Carpeneo . . . . .	291	299	Cazzago . . . . .	499	504
	6331	6475	Piraghetto . . . . .	807	804		3397	3431
<b>Campagna Lupia</b>			Bottenigo . . . . .	357	359	<b>Salzano</b>		
Campagna . . . . .	1000	1021	Marocco . . . . .	652	661	Salzano . . . . .	2346	2361
Lughetto e Lugo . . . . .	298	288	Parlan . . . . .	521	512	Robegano . . . . .	985	980
Lova . . . . .	224	217	Brendole . . . . .	414	418		3331	3341
	1517	1526		9999	9950	<b>S. Maria di Sala</b>		
<b>Campolongo Maggiore</b>			<b>Chirignago</b>			Santa Maria di Sala . . . . .	519	536
Bojon . . . . .	1368	1359	Chirignago . . . . .	783	785	Veternigo . . . . .	528	535
Campolongo Maggiore . . . . .	1613	1602	Villabona . . . . .	488	488	Stigliano . . . . .	415	420
Liettolli . . . . .	903	896	Catene . . . . .	788	741	Sant'Angelo . . . . .	664	674
	3884	3857	Asseggiano . . . . .	698	699	Caselle . . . . .	1004	1018
<b>Camponogara</b>				2707	2713	Caltana . . . . .	1116	1126
Camponogara . . . . .	1770	1752	<b>Favaro Veneto</b>				4246	4309
Campoverardo . . . . .	267	270	Favaro . . . . .	630	634	<b>Scorzè</b>		
Prozzolo e Vighizzolo . . . . .	759	764	Campalto . . . . .	597	594	Scorzè . . . . .	1742	1753
Premaore . . . . .	278	283	Terzo . . . . .	387	372	Rio San Martino . . . . .	1007	1017
	3074	3069	Dese . . . . .	605	607	Cappella . . . . .	621	656
<b>Fiesse d'Artico . . . . .</b>	<b>1799</b>	<b>1851</b>		2219	2207	Peseggia . . . . .	827	862
			<b>Marcon</b>			Gardigiano . . . . .	666	700
			Marcon . . . . .	800	802		4863	4988
			Gaggio . . . . .	508	482		<b>28397</b>	<b>28805</b>
				1308	1284			

Segue CIRCOSCRIZIONE DEI MANDAMENTI.

31 dicembre 1881.

Venezia.

COMUNI E RISPETTIVE FRAZIONI che costituiscono i mandamenti	POPOLAZIONE		COMUNI E RISPETTIVE FRAZIONI che costituiscono i mandamenti	POPOLAZIONE		COMUNI E RISPETTIVE FRAZIONI che costituiscono i mandamenti	POPOLAZIONE	
	pre- sente	resi- dente		pre- sente	resi- dente		pre- sente	resi- dente
<b>Mandamento di Portogruaro.</b>			<b>Mand.° di S. Donà di Piave.</b>			<b>Torre di Mosto</b>		
<b>Portogruaro</b>			<b>S. Donà di Piave</b>			Torre di Mosto . . . . .	743	743
Portogruaro . . . . .	4898	4867	San Donà . . . . .	893	890	Tezzo . . . . .	168	160
Portovecchio . . . . .	790	798	Mussetta di sotto . . . . .	1101	1138	Confin. . . . .	182	183
Summaga . . . . .	1299	1304	Mussetta di sopra . . . . .	922	923	Staffolo . . . . .	338	340
Pradiopizzo . . . . .	783	788	Tessere di Grassaga . . . . .	252	253	Rotta . . . . .	210	209
Lison . . . . .	636	636	Calveccchia . . . . .	1033	1037	Sant'Elena . . . . .	214	215
Giussago . . . . .	394	394	Calnova . . . . .	624	629	Boccafossa . . . . .	215	215
Lugugnana . . . . .	596	599	Fossà con Ceggia . . . . .	353	358		2070	2065
	9396	9386	Codè . . . . .	866	901		<b>32594</b>	<b>32893</b>
<b>Annone Veneto</b>	2561	2604	Palazzetto . . . . .	618	619	<b>1° Mandamento di Venezia.</b>		
<b>Caorle</b>			Passarella . . . . .	1088	1092	Venezia città, in parte (S. Marco, S. Polo) . . . . .	<b>30259</b>	<b>29459</b>
Caorle . . . . .	1285	1229	Chiesanuova . . . . .	752	746			
Cà Corniani . . . . .	1564	1437		8502	8576	<b>2° Mandamento di Venezia.</b>		
Cà Cottoni . . . . .	461	437	<b>Cavazuccherina</b>			Venezia città, in parte (Castello, Dorsoduro e sezione Mare) . . . . .	<b>59048</b>	<b>57282</b>
	3310	3103	Cavazuccherina . . . . .	1546	1502			
<b>Cinto Caomaggiore</b>			Piave Nuova . . . . .	1034	1035	<b>3° Mandamento di Venezia.</b>		
Cinto Caomaggiore . . . . .	1172	1184	Passarella . . . . .	588	584	Venezia città, in parte (Cannaregio, Santa Croce) . . . . .	<b>43519</b>	<b>43110</b>
Settimo . . . . .	619	659	Salse . . . . .	344	334			
	1791	1843		3512	3455	<b>4° Mandamento di Venezia.*</b>		
<b>Concordia Sagittaria</b>			<b>Ceggia</b>			<b>Burano</b>		
Concordia . . . . .	1727	1731	Ceggia . . . . .	1958	1954	Burano . . . . .	4679	4892
Diesime . . . . .	235	229	Grassaga . . . . .	495	498	Torcello . . . . .	128	119
San Giusto . . . . .	197	196		2453	2452	Tre Porti . . . . .	963	934
Pontecasali . . . . .	182	184	<b>Fossalta di Piave.</b>			Lio Piccolo . . . . .	332	328
Levada . . . . .	123	124	Fossalta . . . . .	604	650	Cavallino . . . . .	726	691
Bandoquarelle . . . . .	222	216	Lampol . . . . .	494	516		6828	6964
Spareda . . . . .	182	167	Campolongo . . . . .	182	193	<b>Malamocco</b>		
Frattuzza . . . . .	75	75	Ronche . . . . .	378	385	Malamocco . . . . .	963	835
	2943	2922	Capo d'Argine . . . . .	439	468	Lido Santa Maria Elisa- beta . . . . .	242	208
<b>Fossalta di Portogruaro</b>			Contee . . . . .	278	285	Lido San Nicolò . . . . .	562	564
Fossalta . . . . .	862	876		2375	2497	Alberoni . . . . .	208	222
Alvisopoli . . . . .	452	461	<b>Grisolera</b>			Poveglia . . . . .	9	11
Sacilato . . . . .	96	95	Grisolera . . . . .	1854	1326		1984	1840
Fratta . . . . .	512	531	Revedoli . . . . .	920	908	<b>Murano</b>		
Villanova . . . . .	410	412		2274	2234	Murano . . . . .	3635	3487
Gorgo . . . . .	182	187	<b>Meolo</b>			Le Vignole . . . . .	46	34
Vado . . . . .	301	304	Meolo . . . . .	2635	2767	Sant'Erasmo . . . . .	318	235
Stiago . . . . .	116	119	Losson . . . . .	530	544		3999	3756
	2931	2985		3165	3311		<b>12811</b>	<b>12560</b>
<b>Gruaro</b>			<b>Musile</b>			<b>PROVINCIA . . . . .</b>	<b>356708</b>	<b>356273</b>
Gruaro . . . . .	803	821	Musile . . . . .	1103	1112			
Bagnara . . . . .	444	448	Croce . . . . .	1804	1829			
Boldara . . . . .	173	172		2907	2941			
Ghat . . . . .	636	649	<b>Noventa di Piave</b>					
	2056	2090	Noventa . . . . .	662	661			
<b>Pramaggiore</b>	2229	2286	Lampol . . . . .	347	356			
<b>S. Michele al Tagliamento</b>			Gonfo . . . . .	470	475			
San Michele . . . . .	1228	1226	Guajane . . . . .	390	390			
San Giorgio . . . . .	1791	1828	Calnova . . . . .	404	406			
Villanova . . . . .	671	680	Sabbionera . . . . .	244	252			
San Filippo . . . . .	514	515	Grassaga . . . . .	535	536			
Cesarolo . . . . .	808	812	Romanziol . . . . .	646	659			
	5012	5061		3698	3735			
<b>S. Stino di Livenza</b>			<b>S. Michele del Quarto</b>					
Santo Stino . . . . .	3330	3370	San Michele . . . . .	959	950			
Corbolone . . . . .	995	1017	Altino . . . . .	191	184			
	4325	4387	Trepalade . . . . .	147	149			
<b>Taglio Veneto</b>			Portegrandi . . . . .	341	344			
Teglio . . . . .	1089	1106		1638	1627			
Cintello . . . . .	346	349						
	1435	1455						
	<b>37989</b>	<b>38122</b>						

(1) Comune di Venezia: popolazione presente abitanti 132826, residente abitanti 129851.

Segue CIRCOSCRIZIONE DEI MANDAMENTI.

Verona.

31 dicembre 1881.

COMUNI E RISPETTIVE FRAZIONI che costituiscono i mandamenti	POPOLAZIONE		COMUNI E RISPETTIVE FRAZIONI che costituiscono i mandamenti	POPOLAZIONE		COMUNI E RISPETTIVE FRAZIONI che costituiscono i mandamenti	POPOLAZIONE	
	pre- sente	resi- dente		pre- sente	resi- dente		pre- sente	resi- dente
<b>Mandamento di Bardolino.</b>			<b>Brentino</b>			<b>Zimella</b>		
<b>Bardolino</b>			Brentino . . . . .	260	264	Santo Stefano . . . . .	1708	1712
Bardolino . . . . .	1705	1711	Rivalta . . . . .	247	250	Volpino . . . . .	314	317
Cisano . . . . .	244	245	Preabocco . . . . .	92	90	Bonaldo . . . . .	201	200
Calmasino . . . . .	605	609		599	604	Zimella . . . . .	989	951
	2554	2565	<b>Castione Veronese . . . . .</b>	<b>795</b>	<b>790</b>		3162	3180
<b>Castelletto di Branzone</b>			<b>Cavajon Veronese</b>				<b>23860</b>	<b>23934</b>
Brenzone . . . . .	323	377	Cavajon . . . . .	830	854	<b>Mandamento di Grezzana.</b>		
Campo . . . . .	49		Sega . . . . .	534	533	<b>Grezzana</b>		
Castelletto di Brenzone con Villanova . . . . .	810	844		1364	1387	Grezzana . . . . .	1284	1280
Castello di Brenzone con Valle Vaccara . . . . .	783	831	<b>Costermano</b>			Stallavena . . . . .	343	344
	1968	2052	Costermano . . . . .	464	473	Romagnano . . . . .	431	428
<b>Castelnuovo di Verona</b>			Albarè e Gazzoli . . . . .	386	391	Alcenago . . . . .	577	590
Castelnuovo . . . . .	1273	1288		850	864	Azzago . . . . .	753	755
Cavalcaselle . . . . .	1099	1120	<b>Ferrara di Monte Baldo . . . . .</b>	<b>436</b>	<b>607</b>	Lugo . . . . .	1040	1054
Sandra . . . . .	855	880					4428	4451
Oliosì . . . . .	525	546	<b>Rivole Veronese</b>			<b>Bosco Chiesanuova</b>		
	3752	3834	Rivole . . . . .	627	615	Chiesanuova . . . . .	2180	2199
<b>Garda . . . . .</b>	<b>1504</b>	<b>1511</b>	Canal . . . . .	263	254	Valdiporro . . . . .	450	452
<b>Lazise</b>			Gajun . . . . .	188	192	Lughezzano . . . . .	219	220
Lazise . . . . .	1640	1681	Valdoneyhe . . . . .	82	82	Cerro . . . . .	218	216
Colà . . . . .	993	992		1160	1143		3067	3087
Pacengo . . . . .	358	361	<b>S. Zano di Montagna . . . . .</b>	<b>732</b>	<b>771</b>	<b>Cerro Veronese</b>		
	2991	3034		13312	13739	Cerro . . . . .	340	354
<b>Malcesine</b>			<b>Mandamento di Colonia Veneta.</b>			Foldruna . . . . .	80	82
Malcesine . . . . .	1754	1892	<b>Colonia Veneta</b>			Maso e Carbonara . . . . .	43	44
Cassone . . . . .	374	385	Cologna . . . . .	2543	2497	Pravole . . . . .	148	148
	2128	2277	Sant'Andrea . . . . .	1510	1521	Cavazze . . . . .	46	47
<b>Peschiera sul Lago di Garda</b>			Sabbion . . . . .	904	901	Lonico . . . . .	83	85
Peschiera . . . . .	2713	2841	Baldaria . . . . .	1635	1633	Prà e Cunego . . . . .	58	58
Paradiso . . . . .	121	121	Spessa . . . . .	1209	1218	Montarina . . . . .	37	39
	2834	2962		7801	7770	Busa . . . . .	37	37
<b>Torri del Benaco</b>			<b>Albaredo d'Adige</b>				872	894
Torri . . . . .	783	800	Albaredo . . . . .	3172	3233	<b>Erbezzo . . . . .</b>		
Paì . . . . .	253	255	Coriano e Bernardine . . . . .	1139	1151	Erbezzo . . . . .	1091	1076
Albisano . . . . .	203	204	Michellorie e Miega . . . . .	301	307	<b>Quinto di Valpantena</b>		
	1239	1259		4612	4691	Quinto . . . . .	536	531
	18970	19494	<b>Cucca</b>			Marzana . . . . .	419	422
<b>Caprino Veronese</b>			Cucca . . . . .	1047	1050	Pojano . . . . .	704	697
Caprino . . . . .	3185	3215	San Gregorio . . . . .	1879	1870		1659	1650
Pazon . . . . .	1876	1970	Bonaldo . . . . .	527	533	<b>S. Maria in Stelle</b>		
Pesina . . . . .	857	890	Miega . . . . .	352	357	Santa Maria in Stelle . . . . .	501	499
	5918	6075		3805	3810	Sezano . . . . .	221	221
<b>Affi</b>			<b>Pressana</b>			Novaglie . . . . .	510	508
Affi . . . . .	564	571	Pressana . . . . .	2129	2134		1232	1228
Caorsa . . . . .	129	135	Caselle . . . . .	687	682		12349	12386
Incaffi . . . . .	182	189		2816	2816	<b>Mand. ° d'Isola della Scala.</b>		
	875	895	<b>Roveredo di Guà</b>			<b>Isola della Scala</b>		
<b>Belluno Veronese . . . . .</b>	<b>583</b>	<b>603</b>	Roveredo . . . . .	593	594	Isola della Scala . . . . .	4585	4621
			Spallina e Caprano . . . . .	644	645	Pellegrina . . . . .	740	744
			Giare . . . . .	427	428	Tarmassia . . . . .	680	692
				1664	1667		6005	6057
						<b>Bovolone</b>		
						Bovolone . . . . .	4144	4080
						Villafontana . . . . .	303	297
							4447	4377

Segue CIRCOSCRIZIONE DEI MANDAMENTI.

31 dicembre 1881.

Verona.

COMUNI E RISPETTIVE FRAZIONI che costituiscono i mandamenti	POPOLAZIONE		COMUNI E RISPETTIVE FRAZIONI che costituiscono i mandamenti	POPOLAZIONE		COMUNI E RISPETTIVE FRAZIONI che costituiscono i mandamenti	POPOLAZIONE	
	pre- sente	resi- dente		pre- sente	resi- dente		pre- sente	resi- dente
<b>Erbè</b> . . . . .	1757	1776	<b>Bevilacqua</b>			<b>Cerea</b>		
<b>Isola Rizza</b> . . . . .	2253	2282	Bevilacqua . . . . .	803	800	Cerea . . . . .	5291	5293
<b>Nogara</b>			Marega . . . . .	834	824	Aselogna . . . . .	1290	1174
Nogara . . . . .	922	921		1637	1624	Asparetto . . . . .	948	951
Caselle . . . . .	624	642	<b>Bonavigo</b>				7439	7418
Campalano . . . . .	631	631	Bonavigo . . . . .	1448	1442	<b>Concamarise</b> . . . . .	981	980
Barabo . . . . .	749	751	Orti . . . . .	839	840	<b>Correzzo</b>		
Calcinaro . . . . .	459	458		2287	2282	Correzzo . . . . .	1334	1319
Montalto . . . . .	536	538	<b>Boschi Sant'Anna</b>			Maccacari . . . . .	1566	1567
Brancon . . . . .	645	648	Boschi Sant'Anna . . . . .	218			2900	2886
	4566	4589	Sabbioni . . . . .	80	755	<b>Gazzo Veronese</b>		
<b>Oppeano</b>			Belfiore . . . . .	228		Gazzo Veronese . . . . .	895	888
Oppeano . . . . .	1576	1573	Contrada Faro . . . . .	213		Roncanova . . . . .	332	323
Cadeglioppi . . . . .	708	705	Boschi di San Marco . . . . .	67		San Pietro in Valle . . . . .	1090	1068
Vallese . . . . .	448	440	Viedane . . . . .	108	693	Pradelle . . . . .	338	328
Mazzagatta . . . . .	455	438	Stradone . . . . .	198			2655	2607
	3187	3156	Santa Giustina . . . . .	319		<b>S. Pietro di Morubio</b>		
<b>Palù</b>				1431	1448	San Pietro di Morubio . . . . .	1268	1293
Palù . . . . .	227	227	<b>Castagnaro</b>			Bonavicina . . . . .	1034	1044
Rizza . . . . .	142	142	Castagnaro . . . . .	3161	3279	Borgo . . . . .	103	103
Casotti . . . . .	157	157	Menà . . . . .	1237	1265		2405	2440
Creda . . . . .	124	124	Vallestrema . . . . .	191	196		22973	22961
	650	650		4589	4740	<b>Mand. ° di S. Pietro in Cariano.</b>		
<b>Ronco all'Adige</b>			<b>Minerbe</b>			<b>S. Pietro in Cariano</b>		
Ronco all'Adige . . . . .	2216	2188	Minerbe . . . . .	2552	2548	San Pietro in Cariano . . . . .	1412	1397
Tombazosana . . . . .	1125	1116	San Zenone . . . . .	993	997	San Fioriano . . . . .	612	605
Scardevara . . . . .	639	647	Stoppazzole . . . . .	237	237	Santa Sofia . . . . .	606	597
Albaro . . . . .	447	433		3782	3782		2630	2599
	4427	4384	<b>Roverchiara</b>			<b>Breonio</b>		
<b>Salizzone</b>			Roverchiara . . . . .	1369	1403	Breonio . . . . .	643	652
Salizzone . . . . .	1880	1886	Beazzane . . . . .	800	812	Molina . . . . .	351	352
Bionde . . . . .	505	508	Roverchiarretta . . . . .	1114	1112	Gorgussello . . . . .	291	289
Eugazzà . . . . .	515	519		3283	3327	San'Anna . . . . .	530	517
	2900	2913	<b>Terrazzo</b>			Fosse . . . . .	393	384
<b>Sorgà</b>			Terrazzo . . . . .	1437	1430	Ronconi . . . . .	693	649
Sorgà . . . . .	897	881	Begosso . . . . .	1032	1060		2861	2843
Pontepossero . . . . .	538	531	Nichesola . . . . .	600	608	<b>Dolcè</b>		
Bonferraro . . . . .	1276	1275		3069	3098	Dolcè . . . . .	595	614
Pampuro . . . . .	165	166	<b>Villa Bartolommea</b>			Ceraino . . . . .	290	228
	2876	2853	Villa Bartolommea . . . . .	2933	2939	Volargne . . . . .	659	691
<b>Trevenzuolo</b>			Spinimbecco . . . . .	1044	1044	Peri . . . . .	641	645
Trevenzuolo . . . . .	988	972	Carpi . . . . .	1472	1466	Ossenigo . . . . .	271	278
Fagnano . . . . .	516	529		5449	5449		2456	2456
Roncolevà . . . . .	835	838	<b>Mandamento di Sanguinetto.</b>			<b>Fumane</b>		
	2339	2339	Sanguinetto . . . . .	1582	1616	Fumane e Manune . . . . .	1666	1685
<b>Vigasio</b>			Tavanara . . . . .	149	149	Mazzurega . . . . .	369	371
Vigasio . . . . .	1292	1284	Borgo . . . . .	498	500	Cavalo e Verago . . . . .	695	695
Forette . . . . .	760	748	Rangona . . . . .	183	183		2730	2751
Isolalta . . . . .	403	407	Venera . . . . .	476	476	<b>Marano di Valpolicella</b>		
	2455	2439		2888	2924	Marano . . . . .	1344	1358
	37862	37815	<b>Casaleone</b>			Valgatarà . . . . .	821	823
<b>Mandamento di Legnago.</b>			Casaleone . . . . .	2168	2164		2165	2181
<b>Legnago</b>			Sustinenza . . . . .	973	980	<b>Negarine</b>		
Legnago . . . . .	3514	3555	Borghesana . . . . .	135	129	Castello di Negarine . . . . .	193	192
Terranegra . . . . .	528	528	Valli di Casaleone . . . . .	429	433	Negarine . . . . .	205	203
San Pietro . . . . .	2982	2982		3705	3706	Cengia . . . . .	156	156
Vigo . . . . .	1586	1583				Sausto . . . . .	186	188
Vangadizza . . . . .	2037	2017				Corrubio . . . . .	300	303
San Vito . . . . .	1656	1663				Settimo . . . . .	454	452
Canove . . . . .	2055	2055					1494	1494
	14358	14383						
<b>Angiari</b> . . . . .	2145	2174						

Segue CIRCOSCRIZIONE DEI MANDAMENTI.

Verona.

31 dicembre 1881.

COMUNI E RISPETTIVE FRAZIONI che costituiscono i mandamenti	POPOLAZIONE		COMUNI E RISPETTIVE FRAZIONI che costituiscono i mandamenti	POPOLAZIONE		COMUNI E RISPETTIVE FRAZIONI che costituiscono i mandamenti	POPOLAZIONE	
	pre- sente	resi- dente		pre- sente	resi- dente		pre- sente	resi- dente
<b>Negrar</b>			<b>Monteforte d'Alpone</b>			<b>Velo Veronese</b>		
Negrar . . . . .	958	960	Monteforte . . . . .	2967	2993	Velo Veronese . . . . .	699	698
San Peretto . . . . .	638	638	Costalunga . . . . .	1170	1187	Azzarino . . . . .	258	271
Villa . . . . .	768	761	Brognofigo . . . . .	921	930	Camposilvano . . . . .	85	88
San Vito . . . . .	379	376		5058	5110	Garzon . . . . .	225	225
Montecchio . . . . .	314	312					1267	1282
	3057	3047	<b>Roncà</b>			<b>Vestena Nuova</b>		
<b>Pescantina</b>			Roncà . . . . .	1965	2000	Vestena nuova . . . . .	1274	1282
Pescantina . . . . .	2792	2969	Terrossa . . . . .	1070	1072	Vestena vecchia . . . . .	647	650
Arce . . . . .	429	446	Brenton . . . . .	302	310	Castelvero . . . . .	562	565
Ospedaletto . . . . .	203	205		3337	3382	Bolca . . . . .	597	606
Santa Lucia . . . . .	212	214	<b>S. Bonifacio</b>				3080	3103
	3656	3834	San Bonifacio . . . . .	3184	3237		20937	21117
<b>Prun</b>			Prova . . . . .	735	740	<b>1° Mandamento di Verona</b>		
Prun . . . . .	485	485	Lobia . . . . .	563	575	(Città).		
Cerna . . . . .	567	568	Locara . . . . .	1267	1274	<b>Verona</b>		
Vaggimal . . . . .	251	255	Villanova e Villabella . . . . .	426	430	Verona . . . . .	60768	60491
Giare . . . . .	288	301		6175	6256	Santa Lucia <i>extra</i> . . . . .	1696	1694
Fane . . . . .	459	455		35565	35793	Tomba e Tombetta . . . . .	2824	2500
Mazzan . . . . .	232	229	<b>Mandamento di Tregnago.</b>			Santo Stefano e San Giorgio <i>extra</i> . . . . .	2152	2139
Torbe . . . . .	553	552	<b>Tregnago</b>			San Paolo e San Nazario <i>extra</i> . . . . .	1301	1297
	2835	2845	Tregnago . . . . .	2022	2027		68741	68121
<b>S. Ambrogio di Valpolicella</b>			Marcenigo . . . . .	525	525	<b>2° Mandamento di Verona*</b>		
Sant'Ambrogio . . . . .	1961	2061	Cogolo . . . . .	578	578	(Campagna).		
Ponton . . . . .	369	371		3125	3130	<b>Avesa</b> . . . . .	2286	2297
Gargagnago . . . . .	721	717	<b>Badia Calavena</b>			<b>Bussolengo</b>		
San Giorgio . . . . .	447	454	Badia Calavena . . . . .	604	603	Bussolengo . . . . .	2003	2059
Monte . . . . .	517	504	Pernigo . . . . .	761	768	San Vito del Mantico . . . . .	326	337
	4015	4107	Sant'Andrea . . . . .	499	492	Cadicapri . . . . .	410	411
	27879	28157	Sprea . . . . .	690	700	Cioi . . . . .	97	104
				2554	2563	Monti di Bussolengo . . . . .	346	348
<b>Mandamento di Soave.</b>			<b>Illasi</b>				3182	3259
<b>Soave</b>			Illasi . . . . .	1923	1946	<b>Buttapietra</b>		
Soave . . . . .	3807	3853	Cellore . . . . .	802	814	Buttapietra . . . . .	449	457
Costeggiola . . . . .	527	533	Gusperino . . . . .	354	361	Settimo . . . . .	207	213
Castelcerino . . . . .	635	636		3079	3121	Zera . . . . .	105	106
	4969	5022	<b>Mezzane di Sotto</b>			Magnano . . . . .	57	57
<b>Arcole</b>			Mezzane di sotto . . . . .	878	881	Marchesino . . . . .	264	264
Arcole . . . . .	1660	1670	Mezzane di sopra . . . . .	198	198	Bovo . . . . .	174	174
Gazzolo . . . . .	1439	1436	Castagnè . . . . .	662	666	Bovolino . . . . .	62	62
	3099	3106		1738	1745	Feniletto . . . . .	78	78
<b>Belfiore</b>			<b>Roverè di Velo</b>			Remusè . . . . .	40	40
Belfiore . . . . .	883	872	Roverè di Velo . . . . .	593	1192	<b>Cà di David</b>		
Campagna . . . . .	841	795	Erbisti . . . . .	599		Cà di David . . . . .	1356	1259
	1724	1667	San Francesco . . . . .	274	458	Fraaccazole . . . . .	214	212
<b>Caldiero</b>			Gaspari . . . . .	184		Golino . . . . .	102	104
Caldiero . . . . .	1696	1701	San Rocco di Piegara . . . . .	425	425	Melegano . . . . .	113	117
Caldierino . . . . .	486	476	Montechiane o Porcara . . . . .	396	396		1785	1692
Rota . . . . .	339	317		2471	2471	<b>Castel d'Azzano</b>		
	2521	2494	<b>S. Mauro di Saline</b>			Beccacivetta . . . . .	423	423
<b>Cazzano di Tramigna</b>			San Mauro di Saline . . . . .	387	389	Azzano . . . . .	358	362
Cazzano di Tramigna . . . . .	1734	1687	Tavernole . . . . .	432	434	San Martino . . . . .	232	234
<b>Colognola ai Colli</b>			Centro . . . . .	301	301		1013	1019
Colognola . . . . .	576	594		1120	1124	<b>Lavagno</b>		
Monte . . . . .	1461	1489	<b>Selva di Progno</b>			San Pietro . . . . .	1033	1048
San Zeno . . . . .	526	535	Selva di Progno . . . . .	501	503	San Briccio . . . . .	649	649
Cadellara . . . . .	764	792	Giazza . . . . .	568	600	Vago . . . . .	567	564
San Vittore . . . . .	709	721	Campo Fontana . . . . .	525	551		2249	2261
	4036	4131	San Bartolommeo Te- desco . . . . .	909	924			
<b>Montecchia di Crosara</b>				2503	2578			
Montecchia di Crosara . . . . .	2912	2938						



Segue CIRCOSCRIZIONE DEI MANDAMENTI.

31 dicembre 1881.

Verona — Vicenza.

COMUNI E RISPETTIVE FRAZIONI che costituiscono i mandamenti	POPOLAZIONE		COMUNI E RISPETTIVE FRAZIONI che costituiscono i mandamenti	POPOLAZIONE		COMUNI E RISPETTIVE FRAZIONI che costituiscono i mandamenti	POPOLAZIONE	
	pre- sente	resi- dente		pre- sente	resi- dente		pre- sente	resi- dente
<b>Marcellise</b>			<b>S. Martino Buonalbergo</b>			Ognissanti . . . . .	300	301
Cava di sopra . . . . .	157	161	San Martino . . . . .	1085	1083	Dossobuono . . . . .	704	694
Casale . . . . .	76	77	Campalto . . . . .	228	183	Rosegaferro . . . . .	653	658
Borgo . . . . .	58	58	Centegnan . . . . .	229	223	Quaderni . . . . .	951	954
Mezzavilla . . . . .	156	159	Mambrotta . . . . .	384	359	Pizzoletta . . . . .	720	739
Municipio . . . . .	138	140		1926	1848		8693	8729
San Rocco . . . . .	90	96	<b>S. Massimo all'Adige</b>			<b>Mozzecane</b>		
Arcandola . . . . .	156	158	San Massimo . . . . .	1519	1525	Mozzecane . . . . .	1018	1024
Casette . . . . .	256	247	Chievo . . . . .	1292	1269	San Zenone in Mozzo . . . . .	177	177
Ponte . . . . .	111	112		2811	2794	Tormine . . . . .	323	323
Pignate . . . . .	231	211				Grezzano . . . . .	432	426
	1429	1419	<b>S. Michele Extra</b>				1950	1950
<b>Mizzole</b>			San Michele Extra . . . . .	3475	3357	<b>Nogarole di Rocca</b>		
Mizzole . . . . .	469	467	Castiglione . . . . .	634	596	Nogarole . . . . .	874	877
Pigozzo . . . . .	240	240	Matozze . . . . .	605	592	Bagnolo . . . . .	631	631
Trezzolano . . . . .	271	269		4714	4545		1505	1508
Cancello . . . . .	366	369	<b>Sona</b>			<b>Povegliano Veronese</b>		
Moruri . . . . .	427	419	Sona . . . . .	1045	1053	Povegliano . . . . .	1527	1536
	1773	1764	Palazzolo . . . . .	824	825	Madonna Via Secca . . . . .	263	247
<b>Montorio Veronese</b>	2915	2928	San Giorgio in Salici . . . . .	1147	1167	Casotti . . . . .	117	119
<b>Parona all'Adige</b>			Lugagnano . . . . .	490	500	Boschi . . . . .	200	199
Parona . . . . .	1110	1110		3506	3545		2107	2101
Arbizzano . . . . .	832	811	<b>Zevio</b>			<b>Sommacampagna</b>		
	1942	1921	Zevio . . . . .	2921	2882	Sommacampagna . . . . .	1952	1984
<b>Pastrengo</b>			Santa Maria con Riva- lunga . . . . .	1286	1244	Caselle . . . . .	490	504
Pastrengo . . . . .	711	702	Perzacco . . . . .	853	860	Custoza . . . . .	624	634
Piovezzano e Ronchi . . . . .	600	608	Volon . . . . .	529	527		3066	3122
	1311	1310	Bosco . . . . .	459	455	<b>Valeggio sul Mincio</b>		
<b>Quinzano Veronese</b>				6053	5968	Valeggio . . . . .	1882	1941
Quinzano . . . . .	1150	1156		46902	46197	Borghetto . . . . .	464	466
Villa . . . . .	238	251	Mandamento di Villafranca di Verona.			Caucchiola . . . . .	204	201
Maso . . . . .	265	272	<b>Villafranca di Verona</b>			Sallone . . . . .	306	312
Cà di Cozzi . . . . .	259	261	Villafranca interno . . . . .	3986	4012	Fornello . . . . .	465	464
	1912	1940	Villafranca esterno . . . . .	194	193	Santa Lucia . . . . .	789	793
<b>S. Giovanni Lupatoto</b>			Pozzomoretto . . . . .	258	261	Remelli . . . . .	701	708
San Giovanni Lupatoto . . . . .	2840	2428	Ganfardine . . . . .	171	172	Foroni . . . . .	553	552
Pozzo . . . . .	669	663	Caluri . . . . .	276	274		5364	5437
Raldon . . . . .	868	864	Alpo . . . . .	480	471		22685	22847
Palazzina . . . . .	282	281					394065	394868
	4659	4236				PROVINCIA . . . . .		

PROVINCIA DI VICENZA.

<b>Mandamento di Arsiero.</b>		<b>Lastebasse</b>		<b>Mandamento di Arzignano.</b>			
<b>Arsiero</b>		Lastebasse . . . . .	358	404	<b>Arzignano</b>		
Arsiero . . . . .	2843	Posta . . . . .	196	248	Arzignano . . . . .	4055	4149
Castana . . . . .	937		554	652	San Zenone . . . . .	531	563
	3780	<b>Posina</b>			San Bortolo . . . . .	985	986
<b>Forni</b>		Posina . . . . .	1846	2108	Tezze . . . . .	799	811
Forni . . . . .	698	Fusine . . . . .	1218	1339	Castello . . . . .	974	997
Tonezza . . . . .	1037		3064	3447	Pugnello . . . . .	514	517
	1735	<b>Velo d'Astico</b>			Costo . . . . .	762	916
<b>Laghi.</b>		Velo d'Astico . . . . .	1833	1925		8620	8939
	770	Meda . . . . .	282	303	<b>Altissimo</b>		
			2115	2228	Altissimo (Sopravia) . . . . .	1492	1498
			12018	13159	Val di Chiampo (Sotto- via) . . . . .	690	701
						2182	2199

Segue CIRCOSCRIZIONE DEI MANDAMENTI.

Vicenza.

31 dicembre 1881.

COMUNI E RISPETTIVE FRAZIONI che costituiscono i mandamenti	POPOLAZIONE		COMUNI E RISPETTIVE FRAZIONI che costituiscono i mandamenti	POPOLAZIONE		COMUNI E RISPETTIVE FRAZIONI che costituiscono i mandamenti	POPOLAZIONE	
	pre- sente	resi- dente		pre- sente	resi- dente		pre- sente	resi- dente
<b>Chiampo</b>			<b>Foza</b>			<b>S. Germano de'Berici</b>		
Chiampo . . . . .	1720	1734	Foza . . . . .	134	193	San Germano . . . . .	603	615
Carrozze . . . . .	684	692	Valpiana . . . . .	179	421	Villa del Ferro . . . . .	614	618
Costalta . . . . .	777	777	Valcapra . . . . .	365	622	Campolongo . . . . .	182	184
Biasini . . . . .	702	706	Miela . . . . .	46	90		1399	1417
	3883	3909	Case sparse . . . . .	302	491			
				1026	1817	<b>Sossano</b> . . . . .	2798	2782
<b>Crespadoro</b>			<b>Gallio</b>			<b>Villaga</b>		
Crespadoro . . . . .	870	862	Gallio . . . . .	1571	1701	Villaga . . . . .	640	632
Marana . . . . .	390	397	Stoccareddo . . . . .	269	312	Pozzolo . . . . .	745	741
Durlo . . . . .	769	778				Toara . . . . .	718	739
Campo d'Albero . . . . .	322	326		1840	2013		2103	2112
	2351	2363	<b>Lusiana</b> . . . . .	4575	4558	<b>Zovencedo</b>		
<b>Montorso Vicentino</b>			<b>Roana</b>			Zovencedo . . . . .	409	415
Montorso . . . . .	1794	1853	Roana . . . . .	1434	1569	San Gottardo . . . . .	404	410
Roggia di Mezzo . . . . .	176	185	Camproverè . . . . .	479	519		813	825
	1970	2038	Canove . . . . .	735	814		17825	17933
<b>Nogarole Vicentino</b>			Cesuna . . . . .	982	993			
Nogarole . . . . .	754	748	Treschè Conca . . . . .	813	873			
Alvese . . . . .	340	341		4393	4768	<b>Mand.° di Bassano Vicentino.</b>		
	1094	1089	<b>Rotzo</b>			<b>Bassano</b>		
<b>S. Giovanni Ilarione</b>			Rotzo . . . . .	423	463	Bassano . . . . .	7657	7661
San Giovanni Ilarione . . . . .	383	371	Albaredo . . . . .	251	281	Quartier Rivoltella . . . . .	527	526
Lore . . . . .	866	864	Castelletto . . . . .	255	280	Quartier Villa . . . . .	976	976
Castello . . . . .	568	566	Pedescala . . . . .	496	538	Quartier Prè . . . . .	852	849
Rampi . . . . .	267	268	San Pietro . . . . .	875	949	Angarano . . . . .	3537	3545
Panarotti . . . . .	345	349		2300	2511	Campese . . . . .	975	968
Gattignano . . . . .	129	129		22767	25137		14524	14525
Belloga . . . . .	509	510	<b>Mandamento di Barbarano.</b>			<b>Cartigliano</b> . . . . .	1768	1765
Gambaretti . . . . .	831	817	<b>Barbarano</b>			<b>Cassola</b>		
	3898	3874	Barbarano . . . . .	1043	1063	Cassola . . . . .	1056	1062
<b>S. Pietro Mussolino</b>			Barbarano orientale . . . . .	935	938	San Zeno . . . . .	897	897
Mussolino . . . . .	519	531	San Giovanni in Monte . . . . .	291	292		1953	1959
San Pietro . . . . .	254	260		2269	2293	<b>Mussolente</b>		
	773	791	<b>Albettono</b>			Mussolente . . . . .	1259	1286
<b>Zermeghedo</b>			Albettono . . . . .	1297	1309	Casoni . . . . .	1344	1360
Chiesa . . . . .	334	335	Lovertino . . . . .	678	669		2603	2646
Angeli . . . . .	101	101		1975	1978	<b>Pove</b> . . . . .	1529	1562
Bertola Chiampo . . . . .	84	85	<b>Castagnero</b>			<b>Romano d'Ezzelino</b> . . . . .	2887	2874
Mieli . . . . .	74	74	Castagnero . . . . .	607	611	<b>Rosà</b>		
	593	595	Villaganzerla . . . . .	1002	1012	Quartier Chiesa . . . . .	1097	1109
	25364	25797		1609	1623	Cà Dolfin . . . . .	1238	1260
<b>Mandamento di Asiago.</b>			<b>Grancona</b>			Baggi . . . . .	843	863
<b>Asiago</b> . . . . .	5534	6176	Grancona . . . . .	1028	1051	Travettore . . . . .	552	548
<b>Enego</b>			San Gaudenzio . . . . .	669	673	Cusinati . . . . .	1335	1332
Enego . . . . .	889	951		1697	1724		5065	5112
Grottolea . . . . .	52	56	<b>Mossano</b>			<b>Rossano Veneto</b> . . . . .	3313	3289
Valdifabbro . . . . .	203	224	Mossano . . . . .	371	375	<b>Tezze</b>		
Posse . . . . .	746	764	Palù . . . . .	208	210	Tezze . . . . .	681	685
Coste . . . . .	163	179	Ore . . . . .	175	175	Granella . . . . .	539	546
Cornetta . . . . .	78	80	Monte . . . . .	235	238	Stroppari . . . . .	613	624
Coldarco . . . . .	170	173	Basse . . . . .	567	580	Laghi . . . . .	509	601
Valdicina . . . . .	76	80		1556	1578	Belvedere . . . . .	681	681
Erizzon . . . . .	37	37	<b>Nanto</b>			Cusinati . . . . .	489	483
Valgoda . . . . .	162	163	Nanto . . . . .	794	787		3602	3620
Godeluna . . . . .	87	105	Bosco di Nanto . . . . .	812	814			
Dori . . . . .	58	76		1606	1601			
Godenella . . . . .	28	40						
Stonar . . . . .	22	25						
Alessi . . . . .	71	74						
Frisoni . . . . .	65	76						
Pioveghe . . . . .	134	131						
Pianello . . . . .	58	60						
	3099	3294						



Segue CIRCOSCRIZIONE DEI MANDAMENTI.

Vicenza.

31 dicembre 1881.

COMUNI E RISPETTIVE FRAZIONI che costituiscono i mandamenti		POPOLAZIONE		COMUNI E RISPETTIVE FRAZIONI che costituiscono i mandamenti		POPOLAZIONE		COMUNI E RISPETTIVE FRAZIONI che costituiscono i mandamenti		POPOLAZIONE	
		pre- sente	resi- dente			pre- sente	resi- dente			pre- sente	resi- dente
Mandamento di Thiene.				<b>Novale</b>				Maddalena e Coltura			
<b>Thiene</b> . . . . .	6484	6468		Novale . . . . .	860	868		S. Croce . . . . .	1671	1671	
<b>Caltrano</b>				Castrazano . . . . .	609	608		Polegge . . . . .	655	657	
Caltrano . . . . .	1084	1129		Massignano . . . . .	644	646		Laghetto e Coltura San			
Camisino . . . . .	719	731					Marco . . . . .	671	659		
San Donato . . . . .	303	308			2113	2122		Anconetta e Coltura Li-			
	2106	2168		<b>Recoaro</b>				siera . . . . .	1853	1863	
<b>Calvene</b> . . . . .	1270	1270		Recoaro . . . . .	1067	1153		Bertesina, Settecà e Col-			
<b>Carrè</b>				Valcalda . . . . .	745	776		tura Camisano . . . . .	2591	2591	
Carrè . . . . .	1431	1451		Valfreda . . . . .	689	786		Longara, Casale e S. Pie-			
Chiuppano . . . . .	1406	1419		Obante . . . . .	301	343		tro Intrigogna . . . . .	1360	1345	
	2837	2870		Storti . . . . .	621	667		Santa Croce Bigolina e			
<b>Cogollo</b>				Peserico . . . . .	563	610		Coltura Campedello . . . . .	1475	1471	
Cogollo . . . . .	1242	1261		Fongara . . . . .	358	392			<b>39431</b>	<b>38713</b>	
Follon . . . . .	558	559		Pellichero . . . . .	544	553					
Mosson . . . . .	474	489		Fracassi . . . . .	472	503					
	2274	2309		Rovigliana . . . . .	370	380					
<b>Lugo di Vicenza</b> . . . . .	2502	2513			5730	6163					
<b>Marano Vicentino</b> . . . . .	2488	2492		<b>Trissino</b>				<b>2° Mandamento di Vicenza*</b>			
<b>Sarcedo</b> . . . . .	2110	2121		Trissino . . . . .	1475	1480		(Campagna).			
<b>Villaverla</b>				Oltre Agno . . . . .	408	410		<b>Altavilla Vicentina</b>			
Villaverla . . . . .	1554	1575		Lovara . . . . .	1427	1442		Altavilla e Tavernelle . .	1425	1433	
Novoledo . . . . .	595	592		Selva . . . . .	569	572		Valmarana . . . . .	640	647	
	2149	2167							2065	2080	
<b>Zanè</b> . . . . .	1455	1487		<b>Mandamento di Valstagna.</b>				<b>Arcugnano</b>			
<b>Zugliano</b>				<b>Valstagna</b>				Arcugnano . . . . .	1356	1350	
Zugliano . . . . .	1506	1422		Valstagna . . . . .	1911	1900		Perarolo . . . . .	314	314	
Grumolo Pedemonte . . . . .	657	659		Oliero . . . . .	582	591		Fimon . . . . .	652	654	
Centrale . . . . .	800	814		Roncobello . . . . .	722	714		Lapio . . . . .	445	444	
	2963	2895		Collicello . . . . .	748	749		Pianezze del Lago . . . . .	521	520	
	<b>28638</b>	<b>28760</b>			3963	3954		Villabalzana . . . . .	694	692	
<b>Mandamento di Valdagno.</b>				<b>Campolongo sul Brenta</b>				<b>Bolzano Vicentino</b> . . . . .	2296	2269	
<b>Valdagno</b>				Campolongo . . . . .	430			<b>Brendola</b>			
Valdagno . . . . .	2432	2432		Orlandi . . . . .	33			Brendola . . . . .	2570	2612	
Campagna . . . . .	2498	2505		Violetti . . . . .	101			Vò Pedocchio . . . . .	934	931	
Id. . . . .	1276	1276		Guaiva . . . . .	24				3504	3543	
Id. . . . .	217	217		Zannini . . . . .	60			<b>Bressanvido</b>			
Id. . . . .	1068	1066		Contarini . . . . .	89			Bressanvido . . . . .	952	939	
	7491	7496		Pellizzari . . . . .	99			Pojanella . . . . .	815	826	
<b>Brogliano</b> . . . . .	1694	1682			896	902			1767	1765	
<b>Castelgomberto</b>				<b>Cismon</b>				<b>Caldogno</b>			
Castelgomberto . . . . .	910	922		Cismon e Corlo . . . . .	1689	1829		Caldogno . . . . .	1495	1516	
Valdilonte . . . . .	997	955		Primolano . . . . .	395	393		Capovilla . . . . .	745	746	
Valdarbione . . . . .	1178	1200		Sorist . . . . .	230	231		Cresole . . . . .	538	535	
	3015	3077			2314	2453			2778	2797	
<b>Cornedo</b>				<b>S. Nazario</b>				<b>Costabissara</b>			
Cornedo . . . . .	2490	2541		San Nazario . . . . .	1769	1805		Costabissara . . . . .	1051	1048	
Cereda . . . . .	1235	1272		Carpanè . . . . .	1063	1094		Motta . . . . .	592	598	
Muzzolon . . . . .	710	731			2832	2899			1643	1646	
	4435	4544		<b>Solagna</b>				<b>Creazzo</b>			
				Solagna . . . . .	701	743		Creazzo . . . . .	1606	1620	
				Villa . . . . .	1030	1117		Olmo in piano . . . . .	157	164	
					1731	1860			1763	1784	
					<b>11736</b>	<b>12068</b>		<b>Dueville</b>			
				<b>1° Mandamento di Vicenza</b>				Dueville . . . . .	2064	2063	
				(Città).				Pavolaro . . . . .	898	901	
				<b>Vicenza</b>				Vivaro . . . . .	613	606	
				Vicenza e sobborghi . . . . .	27694	27007			3575	3570	
				San Lazzaro e Coltura				<b>Gambugliano</b>			
				San Felice . . . . .	1461	1449		Gambugliano . . . . .	627	627	
								Monte San Lorenzo . . . . .	242	244	
								Monteviale . . . . .	916	908	
									1785	1779	



Segue CIRCOSCRIZIONE DEI MANDAMENTI.

Riepiloghi.

31 dicembre 1881

CIRCONDARI E PROVINCIE	NUMERO dei		POPOLAZIONE		CIRCONDARI E PROVINCIE	NUMERO dei		POPOLAZIONE	
	manda- menti	comuni	presente	residente		manda- menti	comuni	presente	residente
Acqui . . . . .	12	63	106226	108368	Cagliari . . . . .	58	257	420635	419972
Alessandria . . . . .	11	34	152974	155204	Iglesias . . . . .	9	24	77373	74652
Asti . . . . .	14	84	166678	170670	Lanusei . . . . .	10	48	64816	65241
Casale Monferrato . . . . .	16	73	154433	156681	Oristano . . . . .	19	106	125110	126921
Novi Ligure . . . . .	7	38	83698	87068	<b>Cagliari . . . . .</b>	<b>58</b>	<b>257</b>	<b>420635</b>	<b>419972</b>
Tortona . . . . .	8	51	65701	68450	Caltanissetta . . . . .	7	15	111510	109795
<b>Alessandria . . . . .</b>	<b>68</b>	<b>343</b>	<b>729710</b>	<b>746441</b>	Piazza Armerina . . . . .	7	8	94543	94186
<b>Ancona . . . . .</b>	<b>14</b>	<b>51</b>	<b>267338</b>	<b>277861</b>	Terranova di Sicilia . . . . .	5	5	60326	60327
Aquila degli Abruzzi . . . . .	9	48	111539	126489	<b>Caltanissetta . . . . .</b>	<b>19</b>	<b>28</b>	<b>266379</b>	<b>264308</b>
Avezzano . . . . .	8	35	105003	112286	Campobasso . . . . .	10	42	128596	130131
Cittaducale . . . . .	8	17	51054	58841	Isernia . . . . .	11	57	129346	140897
Solmona . . . . .	7	27	85431	94861	Larino . . . . .	9	34	107492	106667
<b>Aquila degli Abruzzi . . . . .</b>	<b>32</b>	<b>127</b>	<b>353027</b>	<b>392477</b>	<b>Campobasso . . . . .</b>	<b>30</b>	<b>133</b>	<b>365434</b>	<b>377695</b>
<b>Arezzo . . . . .</b>	<b>12</b>	<b>40</b>	<b>238744</b>	<b>242785</b>	Caserta . . . . .	14	69	285192	286265
Ascoli Piceno . . . . .	6	29	100241	103099	Gaeta . . . . .	9	33	143583	144708
Fermo . . . . .	7	41	108944	112296	Isernia . . . . .	6	23	95199	95314
<b>Ascoli Piceno . . . . .</b>	<b>13</b>	<b>70</b>	<b>209185</b>	<b>215395</b>	Piedimonte d'Alife . . . . .	3	22	51066	52462
Ariano di Puglia . . . . .	8	26	91042	92010	Sora . . . . .	9	39	139091	146786
Avellino . . . . .	15	66	181851	183821	<b>Caserta . . . . .</b>	<b>41</b>	<b>186</b>	<b>714131</b>	<b>725535</b>
Sant'Angelo de' Lombardi . . . . .	11	36	119726	121942	Acireale . . . . .	6	14	130697	130892
<b>Avellino . . . . .</b>	<b>34</b>	<b>128</b>	<b>392619</b>	<b>397773</b>	Caltagirone . . . . .	9	12	108270	108051
Altamura . . . . .	7	10	102852	103054	Catania . . . . .	12	25	229707	230323
Bari delle Puglie . . . . .	19	32	313008	313893	Nicosia . . . . .	7	12	94783	94920
Barletta . . . . .	11	11	263639	266549	<b>Catania . . . . .</b>	<b>34</b>	<b>63</b>	<b>563457</b>	<b>564186</b>
<b>Bari delle Puglie . . . . .</b>	<b>37</b>	<b>53</b>	<b>679499</b>	<b>683496</b>	Catanzaro . . . . .	11	53	137648	137761
<b>Belluno . . . . .</b>	<b>9</b>	<b>66</b>	<b>174140</b>	<b>195419</b>	Cotrone . . . . .	6	26	71036	67042
Benevento . . . . .	7	35	104290	104559	Monteleone di Calabria . . . . .	10	46	125546	125717
Cerreto Sannita . . . . .	7	22	75931	76288	Nicastro . . . . .	10	27	99745	101544
San Bartolommeo in Galdò . . . . .	6	16	58204	59214	<b>Catanzaro . . . . .</b>	<b>37</b>	<b>152</b>	<b>433975</b>	<b>432064</b>
<b>Benevento . . . . .</b>	<b>20</b>	<b>73</b>	<b>238425</b>	<b>240061</b>	Chieti . . . . .	8	40	115559	117898
Bergamo . . . . .	11	194	225864	233132	Lanciano . . . . .	9	40	112730	117400
Clusone . . . . .	4	38	53470	59437	Vasto . . . . .	9	40	115659	118401
Treviglio . . . . .	4	54	109441	111471	<b>Chieti . . . . .</b>	<b>26</b>	<b>120</b>	<b>343948</b>	<b>353699</b>
<b>Bergamo . . . . .</b>	<b>19</b>	<b>306</b>	<b>390775</b>	<b>404040</b>	Como . . . . .	13	227	239478	253369
Bologna . . . . .	13	39	341810	339952	Lecco . . . . .	6	126	126428	130925
Imola . . . . .	3	7	66120	66996	Varese . . . . .	8	160	149144	152346
Vergato . . . . .	3	12	49544	54224	<b>Como . . . . .</b>	<b>27</b>	<b>513</b>	<b>515050</b>	<b>536641</b>
<b>Bologna . . . . .</b>	<b>19</b>	<b>58</b>	<b>457474</b>	<b>461172</b>	Castrovillari . . . . .	10	41	118494	123261
Breno . . . . .	3	52	57966	61931	Cosenza . . . . .	17	62	174591	187319
Brescia . . . . .	11	107	221788	220854	Paola . . . . .	9	30	92984	99070
Chiari . . . . .	4	40	75075	74507	Rossano . . . . .	7	18	65116	64557
Salò . . . . .	5	57	59925	61214	<b>Cosenza . . . . .</b>	<b>43</b>	<b>151</b>	<b>451185</b>	<b>474207</b>
Verolanuova . . . . .	2	24	56814	56961	Casalmaggiore . . . . .	2	17	42181	42925
<b>Brescia . . . . .</b>	<b>25</b>	<b>280</b>	<b>471568</b>	<b>475467</b>	Crema . . . . .	4	53	85469	85607
					Cremona . . . . .	8	63	174488	175975
					<b>Cremona . . . . .</b>	<b>14</b>	<b>133</b>	<b>302138</b>	<b>304507</b>

**A) — Riepilogo per circondari e per provincie.**

Segue CIRCOSCRIZIONE DEI MANDAMENTI.

31 dicembre 1881.

Riepiloghi.

CIRCONDARI E PROVINCIE	NUMERO dei		POPOLAZIONE		CIRCONDARI E PROVINCIE	NUMERO dei		POPOLAZIONE	
	manda- menti	comuni	presente	residente		manda- menti	comuni	presente	residente
Alba . . . . .	12	77	134883	136663	<b>Mantova . . . . .</b>	<b>15</b>	<b>68</b>	<b>295728</b>	<b>300311</b>
Cuneo . . . . .	20	63	186293	201506	Castellnuovo di Garfagnana . . . . .	4	17	38476	43236
Mondovì . . . . .	18	71	155275	159970	Massa e Carrara . . . . .	7	12	97371	100038
Saluzzo . . . . .	14	52	158949	166277	Pontremoli . . . . .	3	6	33722	37733
<b>Cuneo . . . . .</b>	<b>64</b>	<b>263</b>	<b>635400</b>	<b>664416</b>	<b>Massa e Carrara . . . . .</b>	<b>14</b>	<b>35</b>	<b>169469</b>	<b>181007</b>
Cento . . . . .	2	4	37986	38098	Castroreale . . . . .	7	30	93265	94621
Comacchio . . . . .	2	6	34375	34119	Messina . . . . .	11	27	217184	220214
Ferrara (1) . . . . .	6	6	158446	157927	Mistretta . . . . .	5	12	54576	55256
<b>Ferrara (1) . . . . .</b>	<b>10</b>	<b>16</b>	<b>230807</b>	<b>230144</b>	Patti . . . . .	6	28	95899	97142
Firenze . . . . .	19	38	524998	524864	<b>Messina . . . . .</b>	<b>29</b>	<b>97</b>	<b>460924</b>	<b>467233</b>
Pistoja . . . . .	4	10	103796	111861	Abbiategrosso . . . . .	4	43	108761	111985
Rocca San Casciano . . . . .	4	12	47250	48155	Gallarate . . . . .	5	52	153486	157502
San Miniato . . . . .	4	14	114732	115792	Lodi . . . . .	8	69	173887	175415
<b>Firenze . . . . .</b>	<b>31</b>	<b>74</b>	<b>790776</b>	<b>800672</b>	Milano . . . . .	16	77	491383	491183
Bovino . . . . .	6	11	55109	52327	Monza . . . . .	6	56	187474	189468
Foggia . . . . .	10	17	162560	162033	<b>Milano . . . . .</b>	<b>39</b>	<b>297</b>	<b>1114991</b>	<b>1125553</b>
San Severo . . . . .	12	25	138598	136875	Mirandola . . . . .	5	10	67942	68374
<b>Foggia . . . . .</b>	<b>28</b>	<b>53</b>	<b>356267</b>	<b>351235</b>	Modena . . . . .	7	20	147342	147188
Cesena . . . . .	5	14	89304	89919	Pavullo nel Frignano . . . . .	9	15	63970	73985
Forlì . . . . .	4	9	74351	74359	<b>Modena . . . . .</b>	<b>21</b>	<b>45</b>	<b>279254</b>	<b>289247</b>
Rimini . . . . .	4	17	87455	90456	Casoria . . . . .	8	23	138179	139197
<b>Forlì . . . . .</b>	<b>13</b>	<b>40</b>	<b>251110</b>	<b>254734</b>	Castellammare di Stabia . . . . .	11	19	176805	178394
Albenga . . . . .	7	46	57506	61271	Napoli . . . . .	17	13	609720	597048
Chiavari . . . . .	8	28	110866	120603	Pozzuoli . . . . .	6	13	76541	77759
Genova . . . . .	19	53	389263	395559	<b>Napoli . . . . .</b>	<b>42</b>	<b>68</b>	<b>1001245</b>	<b>992398</b>
Savona . . . . .	7	41	97023	99392	Biella . . . . .	12	95	153908	162336
Spezia . . . . .	6	28	105464	109390	Domodossola . . . . .	4	57	34457	38220
<b>Genova . . . . .</b>	<b>47</b>	<b>196</b>	<b>760122</b>	<b>787215</b>	Novara . . . . .	15	104	227869	232518
Bivona . . . . .	5	13	63634	64007	Pallanza . . . . .	6	83	70074	75089
Girgenti . . . . .	14	22	189603	189556	Varallo . . . . .	3	43	32297	36663
Sciaccia . . . . .	5	6	59250	59543	Vercelli . . . . .	11	55	157321	159407
<b>Girgenti . . . . .</b>	<b>24</b>	<b>41</b>	<b>312487</b>	<b>313106</b>	<b>Novara . . . . .</b>	<b>51</b>	<b>437</b>	<b>675926</b>	<b>704233</b>
<b>Grosseto . . . . .</b>	<b>11</b>	<b>20</b>	<b>114295</b>	<b>104312</b>	<b>Padova . . . . .</b>	<b>10</b>	<b>103</b>	<b>397762</b>	<b>397421</b>
Brindisi . . . . .	8	16	124359	123573	Cefalù . . . . .	9	16	93268	94993
Gallipoli . . . . .	13	46	133171	134331	Corleone . . . . .	4	9	59309	59837
Lecce . . . . .	11	43	142827	142879	Palermo . . . . .	15	32	427872	425055
Taranto . . . . .	10	25	152941	152803	Ternini Imerese . . . . .	7	19	118702	118737
<b>Lecce . . . . .</b>	<b>42</b>	<b>130</b>	<b>553298</b>	<b>553586</b>	<b>Palermo . . . . .</b>	<b>35</b>	<b>76</b>	<b>699151</b>	<b>698622</b>
Livorno . . . . .	3	1	97615	96937	Borgo San Donnino . . . . .	8	16	82629	84022
Portoferraio . . . . .	2	4	23997	24213	Borgotaro . . . . .	3	7	32190	37351
<b>Livorno . . . . .</b>	<b>5</b>	<b>5</b>	<b>121612</b>	<b>121150</b>	Parma . . . . .	10	27	152487	155920
<b>Lucca . . . . .</b>	<b>13</b>	<b>23</b>	<b>284484</b>	<b>301474</b>	<b>Parma . . . . .</b>	<b>21</b>	<b>50</b>	<b>267306</b>	<b>277293</b>
Camerino . . . . .	3	20	47298	51947	Bobbio . . . . .	4	26	36210	39893
Macerata . . . . .	12	34	192415	198421	Mortara . . . . .	11	51	156491	157890
<b>Macerata . . . . .</b>	<b>15</b>	<b>54</b>	<b>239713</b>	<b>250368</b>	Pavia . . . . .	7	72	153986	154963
					Voghera . . . . .	12	74	123744	125872
					<b>Pavia . . . . .</b>	<b>34</b>	<b>223</b>	<b>469831</b>	<b>478618</b>

(1) Veggasi la nota (2) alla pagina 98.

Segue CIRCOSCRIZIONE DEI MANDAMENTI.

Riepiloghi.

31 dicembre 1881.

CIRCONDARI E PROVINCIE	NUMERO dei		POPOLAZIONE		CIRCONDARI E PROVINCIE	NUMERO dei		POPOLAZIONE	
	manda- menti	comuni	presente	residente		manda- menti	comuni	presente	residente
Foligno . . . . .	5	9	66918	68510	Campagna . . . . .	9	35	103690	105799
Orvieto . . . . .	3	15	48844	48841	Sala Consilina . . . . .	8	27	73183	88644
Perugia . . . . .	8	29	222248	224891	Salerno . . . . .	15	43	267405	271598
Rieti . . . . .	6	56	87014	87878	Vallo della Lucania . . . . .	10	53	99879	107658
Spoleto . . . . .	6	19	73336	77152	<b>Salerno . . . . .</b>	<b>42</b>	<b>158</b>	<b>550157</b>	<b>573693</b>
Terni . . . . .	3	24	73700	74178	Alghero . . . . .	5	20	43624	43651
<b>Perugia . . . . .</b>	<b>31</b>	<b>152</b>	<b>572060</b>	<b>581450</b>	Nuoro . . . . .	8	33	59794	60710
Pesaro . . . . .	5	31	106648	106873	Ozieri . . . . .	6	21	41193	41269
Urbino . . . . .	9	42	116395	119969	Sassari . . . . .	10	24	88312	86951
<b>Pesaro e Urbino . . . . .</b>	<b>14</b>	<b>73</b>	<b>223043</b>	<b>228842</b>	Tempio Pausania . . . . .	4	9	28444	27897
Fiorenzuola d'Arda . . . . .	7	18	77877	81786	<b>Sassari . . . . .</b>	<b>33</b>	<b>107</b>	<b>261367</b>	<b>260478</b>
Piacenza . . . . .	11	29	148840	152817	Montepulciano . . . . .	5	15	68107	68842
<b>Piacenza . . . . .</b>	<b>18</b>	<b>47</b>	<b>226717</b>	<b>234603</b>	Siena . . . . .	8	22	137819	138171
Pisa . . . . .	10	26	219432	222476	<b>Siena . . . . .</b>	<b>13</b>	<b>37</b>	<b>205926</b>	<b>207013</b>
Volterra . . . . .	5	14	64131	61587	Modica . . . . .	8	13	171205	171216
<b>Pisa . . . . .</b>	<b>15</b>	<b>40</b>	<b>283563</b>	<b>284063</b>	Noto . . . . .	7	9	70963	70688
Porto Maurizio . . . . .	6	68	58659	62316	Siracusa . . . . .	7	10	99358	99068
San Remo . . . . .	8	38	73592	76621	<b>Siracusa . . . . .</b>	<b>22</b>	<b>32</b>	<b>341526</b>	<b>340972</b>
<b>Porto Maurizio . . . . .</b>	<b>14</b>	<b>106</b>	<b>132251</b>	<b>138937</b>	Sondrio . . . . .	8	78	120534	124914
Lagonegro . . . . .	12	39	116410	122658	Penne . . . . .	7	36	104453	105879
Matera . . . . .	8	22	113219	111057	Teramo . . . . .	11	38	150353	153216
Melfi . . . . .	9	19	109883	110762	<b>Teramo . . . . .</b>	<b>18</b>	<b>74</b>	<b>254806</b>	<b>259095</b>
Potenza . . . . .	16	44	184992	193781	Aosta . . . . .	7	73	82188	85007
<b>Potenza . . . . .</b>	<b>45</b>	<b>124</b>	<b>524504</b>	<b>539258</b>	Ivrea . . . . .	16	112	169363	184967
Faenza . . . . .	4	10	75177	75586	Pinerolo . . . . .	15	66	133353	139046
Lugo . . . . .	3	7	66671	67315	Susa . . . . .	8	57	87449	91866
Ravenna (1) . . . . .	5	4	83916	83766	Torino . . . . .	35	135	556861	563347
<b>Ravenna (1) . . . . .</b>	<b>12</b>	<b>21</b>	<b>225764</b>	<b>226667</b>	<b>Torino . . . . .</b>	<b>81</b>	<b>443</b>	<b>1029214</b>	<b>1064233</b>
Gerace . . . . .	10	39	118411	118964	Alcamo . . . . .	4	8	87313	87182
Palmi . . . . .	10	34	120794	120774	Mazzara del Vallo . . . . .	5	6	77753	77768
Reggio di Calabria . . . . .	8	33	133518	135790	Trapani . . . . .	6	6	118911	119777
<b>Reggio di Calabria . . . . .</b>	<b>28</b>	<b>106</b>	<b>372723</b>	<b>375528</b>	<b>Trapani . . . . .</b>	<b>15</b>	<b>20</b>	<b>283977</b>	<b>284727</b>
Guastalla . . . . .	6	12	63104	64260	Treviso . . . . .	11	95	375704	381082
Reggio nell'Emilia . . . . .	13	33	181855	189226	Udine . . . . .	18	179	501745	528559
<b>Reggio nell'Emilia . . . . .</b>	<b>19</b>	<b>45</b>	<b>244959</b>	<b>253486</b>	Venezia . . . . .	11	51	356708	356273
Civitavecchia . . . . .	3	7	29667	25373	Verona . . . . .	13	113	394065	394868
Frosinone . . . . .	12	43	150150	153629	Vicenza . . . . .	14	123	396349	401765
Roma . . . . .	20	98	490502	458275					
Velletri . . . . .	6	18	74391	70002					
Viterbo . . . . .	13	61	158762	157572					
<b>Roma . . . . .</b>	<b>54</b>	<b>227</b>	<b>903472</b>	<b>864851</b>					
<b>Rovigo . . . . .</b>	<b>9</b>	<b>63</b>	<b>217700</b>	<b>218574</b>					

(1) Veggasi la nota (2) alla pagina 192.



Segue CIRCOSCRIZIONE DEI MANDAMENTI.

31 dicembre 1881.

Riepiloghi.

PROVINCIE E COMPARTIMENTI	NUMERO dei		POPOLAZIONE		PROVINCIE E COMPARTIMENTI	NUMERO dei		POPOLAZIONE	
	manda- menti	comuni	presente	residente		manda- menti	comuni	presente	residente
Alessandria . . . . .	68	343	729710	746441	Arezzo . . . . .	12	40	238744	242783
Cuneo . . . . .	64	263	635400	664416	Firenze . . . . .	31	74	790776	800675
Novara . . . . .	51	437	675926	704233	Grosseto . . . . .	11	20	114295	104312
Torino . . . . .	81	443	1029214	1064233	Livorno . . . . .	5	5	121612	121152
<b>Piemonte . . . . .</b>	<b>264</b>	<b>1486</b>	<b>3070250</b>	<b>3179323</b>	Lucca . . . . .	13	23	284484	301470
Genova . . . . .	47	196	760122	787215	Massa e Carrara . . . . .	14	35	169469	181004
Porto Maurizio . . . . .	14	106	132251	138937	Pisa . . . . .	15	40	283563	284067
<b>Liguria . . . . .</b>	<b>61</b>	<b>302</b>	<b>892373</b>	<b>926152</b>	Siena . . . . .	13	37	205926	207013
Bergamo . . . . .	19	306	390775	404040	<b>Toscana . . . . .</b>	<b>114</b>	<b>274</b>	<b>2208869</b>	<b>2242476</b>
Brescia . . . . .	25	280	471568	475467	<b>Roma . . . . .</b>	<b>54</b>	<b>227</b>	<b>903472</b>	<b>864851</b>
Como . . . . .	27	513	515050	536641	Aquila degli Abruzzi . . . . .	32	127	353027	392477
Cremona . . . . .	14	133	302138	304507	Campobasso . . . . .	30	133	365434	377695
Mantova . . . . .	15	68	295728	300311	Chieti . . . . .	26	120	343948	353699
Milano . . . . .	39	297	1114991	1125553	Teramo . . . . .	18	74	254806	259095
Pavia . . . . .	34	223	469831	478618	<b>Abruzzi e Molise . . . . .</b>	<b>106</b>	<b>454</b>	<b>1317215</b>	<b>1382966</b>
Sondrio . . . . .	8	78	120534	124914	Avellino . . . . .	34	128	392619	397773
<b>Lombardia . . . . .</b>	<b>181</b>	<b>1898</b>	<b>3680615</b>	<b>3750051</b>	Benevento . . . . .	20	73	238425	240061
Belluno . . . . .	9	66	174140	195419	Caserta . . . . .	41	186	714131	725535
Padova . . . . .	10	108	397762	397421	Napoli . . . . .	42	68	1001245	992398
Rovigo . . . . .	9	63	217700	218574	Salerno . . . . .	42	158	550157	573693
Treviso . . . . .	11	95	375704	381082	<b>Campania . . . . .</b>	<b>179</b>	<b>613</b>	<b>2896577</b>	<b>2929460</b>
Udine . . . . .	18	179	501745	528559	Bari delle Puglie . . . . .	37	53	679499	683496
Venezia . . . . .	11	51	356708	356273	Foggia . . . . .	28	53	356267	351235
Verona . . . . .	13	113	394065	394868	Lecce . . . . .	42	130	553298	553586
Vicenza . . . . .	14	123	396349	401765	<b>Puglie . . . . .</b>	<b>107</b>	<b>236</b>	<b>1589064</b>	<b>1588317</b>
<b>Veneto . . . . .</b>	<b>95</b>	<b>793</b>	<b>2814173</b>	<b>2873961</b>	Potenza - Basilicata . . . . .	45	124	524504	539258
Bologna . . . . .	19	58	457474	461172	Catanzaro . . . . .	37	152	433975	432064
Ferrara (1) . . . . .	10	16	230807	230144	Cosenza . . . . .	43	151	451185	474207
Forlì . . . . .	13	40	251110	254734	Reggio di Calabria . . . . .	28	106	372723	375528
Modena . . . . .	21	45	279254	289247	<b>Calabria . . . . .</b>	<b>108</b>	<b>409</b>	<b>1257883</b>	<b>1281799</b>
Parma . . . . .	21	50	267306	277293	Caltanissetta . . . . .	19	28	266379	264308
Piacenza . . . . .	18	47	226717	234603	Catania . . . . .	34	63	563457	564186
Ravenna (2) . . . . .	12	21	225764	226667	Girgenti . . . . .	24	41	312487	313106
Reggio nell'Emilia . . . . .	19	45	244959	253486	Messina . . . . .	29	97	460924	467233
<b>Emilia . . . . .</b>	<b>133</b>	<b>322</b>	<b>2183391</b>	<b>2227346</b>	Palermo . . . . .	35	76	699151	698622
Perugia - Umbria . . . . .	31	152	572060	581450	Siracusa . . . . .	22	32	341526	340972
Ancona . . . . .	14	51	267338	277861	Trapani . . . . .	15	20	283977	284327
Ascoli Piceno . . . . .	13	70	209185	215395	<b>Sicilia . . . . .</b>	<b>178</b>	<b>357</b>	<b>2927901</b>	<b>2933154</b>
Macerata . . . . .	15	54	239713	250368	Cagliari . . . . .	58	257	420635	419972
Pesaro e Urbino . . . . .	14	73	223043	228842	Sassari . . . . .	33	107	261367	260478
<b>Marche . . . . .</b>	<b>56</b>	<b>248</b>	<b>939279</b>	<b>972466</b>	<b>Sardegna . . . . .</b>	<b>91</b>	<b>364</b>	<b>682002</b>	<b>680450</b>
					<b>REGNO . . . . .</b>	<b>1803</b>	<b>8259</b>	<b>28459628</b>	<b>28953480</b>

(1) Veggasi la nota (2) alla pagina 98.  
(2) Veggasi la nota (2) alla pagina 192.

TAVOLA II.

CIRCOSCRIZIONE DELLE PRETURE URBANE AL 31 DICEMBRE 1881. <sup>(1)</sup>

CORTE di Cassazione di	CORTE di Appello di	TRIBUNALE civile e correzionale di	PRETURE urbane	MANDAMENTI E COMUNI sui quali esercitano la loro giurisdizione	POPOLAZIONE			
					presente	residente		
FIRENZE . . . .	Firenze . . . .	Firenze . . . .	Firenze . . . .	I cinque mandamenti di Firenze (cioè i Comuni di Firenze, di Bagno a Ripoli di Fiesole e di Galluzzo) . . . . .	211376	206878		
	Lucca . . . . .	Livorno . . . .	Livorno . . . .	I tre mandamenti di Livorno (cioè il Comune di Livorno) . . . . .	97615	96937		
	Venezia . . . .	Venezia . . . .	Venezia . . . .	I primi tre mandamenti di Venezia (cioè il Comune di Venezia) . . . . .	132826	129851		
NAPOLI . . . .	Napoli . . . .	Verona . . . .	Verona . . . .	Il 1° mandamento di Verona (cioè il Comune di Verona) . . . . .	68741	68121		
		Napoli . . . .	Napoli . . . .	Napoli I . . . .	I mandamenti 1°, 2°, 3°, 4°, 5° e 12° di Napoli . . . . .	239285	231314	
PALERMO . . . .	Palermo . . . .	Palermo . . . .	Id. II . . . .	I mandamenti 6°, 7°, 8°, 9°, 10° e 11° di Napoli . . . . .	255029	250105		
			Catania . . . .	Catania . . . .	Catania . . . .	I tre mandamenti di Catania (cioè il Comune di Catania) . . . . .	100417	100108
ROMA . . . . .	Roma . . . . .	Roma . . . . .	Palermo . . . .	I sei mandamenti di Palermo (cioè i Comuni di Palermo e di Villabate) . . . . .	275476	271931		
			Bologna . . . .	Bologna . . . .	Bologna . . . .	I quattro mandamenti di Bologna, in parte (cioè il Comune di Bologna) . . . . .	123274	121579
TORINO . . . .	Milano . . . .	Milano . . . .	Roma . . . . .	I mandamenti dal 1° al 5° di Roma, per intero, e il 6°, in parte (cioè il Comune di Roma) . . . . .	300467	275637		
			Genova . . . .	Genova . . . .	Genova . . . .	I sei mandamenti di Genova, il Mandamento di San Martino d'Albaro e il mandamento di Stagheno, in parte (cioè il Comune di Genova) . . . . .	179515	176585
			Torino . . . .	Torino . . . .	Torino . . . .	I sette mandamenti di Torino (cioè il Comune di Torino) . . . . .	252832	249827

(1) Alle Preture urbane (che possono essere istituite nelle città di oltre 40000 abitanti) sono deferiti soltanto i giudizi in materia penale esse non hanno quindi attribuzioni di polizia giudiziaria, nè giurisdizione in materia civile e commerciale.

TAVOLA III.


---

CIRCOSCRIZIONE

DEI DIVERSI COLLEGI GIUDIZIARI E LORO POPOLAZIONE

al 31 dicembre 1881





**I. — CORTI DI CASSAZIONE, D'APPELLO E D'ASSISE ; TRIBUNALI CIVILI E CORREZ.**

31 dicembre 1881.

**C. di Cassazione di Firenze**

CORTI di Appello	CIRCOLI di Corte di Assise	TRIBUNALI civili e correzionali (1)	CIRCONDARI (o distretti) o provincie comprese nella circostrizione dei tribunali (2)	PRETURE che dipendono da ciascun Tribunale, non comprese le Preture urbane (3)		Num. dei comuni	POPOLAZIONE	
				DENOMINAZIONE	N.		presente	re- sidente
<b>FIRENZE . . .</b>	<b>Arezzo . . . .</b>	Arezzo . . . . .	Arezzo . . . . . (Provincia)	Arezzo 1° e 2°, Bibbiena, Castiglion Fiorentino, Cortona, Foiano della Chiana, Monte San Savino, Montevarchi, Pieve Santo Stefano, Poppi, San Giovanni Valdarno, Sansepolcro	12	40	238744	242785
	<b>Grosseto . . .</b>	Grosseto . . . . .	Grosseto . . . . . (Provincia)	Arcidosso, Isola del Giglio, Giuncarico ( <i>frazione di Gavorrano</i> ), Grosseto, Manciano, Massa Marittima, Orbetello, Pitigliano, Roccastrada, Santa Fiora, Scansano . . . . .	11	20	114295	104312
	<b>Firenze . . . .</b>	Firenze . . . . .	Firenze . . . . .	Borgo San Lorenzo, Campi Bisenzio, Dicomano, Figline Valdarno, Firenze 1° (S. Croce), 2° (S. M. Novella), 3° (S. Spirito), 4° (S. Giovanni), e 5° (Campagna), Firenzuola, Greve, Lustra a Signa, Marradi, Pontassieve, Prato 1° (Città), e 2° (Campagna), San Casciano in Val di Pesa, Scarperia, Sesto Fiorentino . . . . .	19	38	524998	524864
	<b>Firenze . . . .</b>	Pistoja . . . . .	Pistoja . . . . .	Pistoja 1°, 2° e 3°, San Marcello Pistoiese	4	10	103796	111861
	<b>Firenze . . . .</b>	Rocca S. Casciano	Rocca S. Casciano	Bagno di Romagna, Galeata, Modigliana, Rocca S. Casciano . . . . .	4	12	47250	48155
	<b>Firenze . . . .</b>	S. Miniato . . . .	S. Miniato . . . .	Castelfiorentino, Empoli, Fucecchio, S. Miniato . . . . .	4	14	114732	115792
	<b>Firenze . . . .</b>	Siena . . . . .	Siena . . . . .	Asciano, Chiusdino, Colle di Val d'Elsa, Montalcino, Poggibonsi, Radda, Siena 1° (Città) e 2° (Campagna) . . . .	31	74	790776	800672
	<b>Firenze . . . .</b>	Montepulciano .	Montepulciano .	Chiusi, Montepulciano, Pienza, Radicefani, Sinalunga . . . . .	5	15	68107	68842
	<b>Firenze . . . .</b>				13	37	205926	207013
				<b>Totale della Corte d'Appello di Firenze . . .</b>	<b>67</b>	<b>171</b>	<b>1349741</b>	<b>1354732</b>
<b>LUCCA . . . .</b>	<b>Lucca . . . . .</b>	Lucca . . . . .	Lucca . . . . . (Provincia)	Barga, Borgo a Buggiano, Borgo a Mozzano, Camajore, Capannori 1° e 2° ( <i>con sede a Lucca</i> ), Lucca 1° (Città) e 2° (Campagna), Monsummano, Pescia, Pietrasanta, Seravezza, Viareggio . . . . .	13	23	284484	301474
	<b>Livorno . . . .</b>	Livorno . . . . .	Livorno . . . . .	Livorno 1° (S. Marco), 2° (S. Leopoldo), 3° (Porto) . . . . .	3	1	97615	96937
	<b>Livorno . . . .</b>	Portoferraio . .	Portoferraio . .	Marciana Marina, Portoferraio . . . .	2	4	22997	24213
	<b>Livorno . . . .</b>				5	5	121612	121150
	<b>Pisa . . . . .</b>	Pisa . . . . .	Pisa . . . . .	Bagni di S. Giuliano, Cascina, Fauglia, Lari, Peccioli, Pisa 1° (Città) e 2° (Campagna), Pontedera, Rosignano Marittimo, Vicopisano . . . . .	10	26	219432	222476
	<b>Pisa . . . . .</b>	Volterra . . . . .	Volterra . . . . .	Campiglia Marittima, Cecina, Piombino, Pomarance, Volterra . . . . .	5	14	64131	61587
				15	40	283563	284063	
			<b>Totale della Corte d'Appello di Lucca . . .</b>	<b>33</b>	<b>68</b>	<b>689659</b>	<b>706687</b>	

(1) Per la circoscrizione dei tribunali di commercio veggasi la tabella apposta a pag. 274.

(2) Quando è la provincia intera che trovasi compresa nella giurisdizione di un tribunale, ciò è indicato tra parentesi a fianco del nome.

(3) Per le preture urbane veggasi la tabella apposta a pag. 258.

*Segue* 1. — CORTI DI CASSAZIONE, D'APPELLO E D'ASSISE; TRIBUNALI CIVILI E CORREZ.

C. di Cassazione di Firenze.

31 dicembre 1881.

CORTI di Appello	CIRCOLI di Corte di Assise	TRIBUNALI civili e correzionali	CIRCONDARI (o distretti) o provincie comprese nella circonserzione dei tribunali	PRETURE che dipendono da ciascun Tribunale, non comprese le Preture urbane		Num. dei comuni	POPOLAZIONE	
				DENOMINAZIONE	N.		presente	re- sidente
VENEZIA . . .	Belluno . . .	Belluno . . . . .	Belluno . . . . . (Provincia)	Agordo, Auronzo, Belluno, Feltre, Fonzaso, Longarone, Mel, Pieve di Cadore, S. Stefano del Comelico ( <i>fra- zione di Comelico inferiore</i> ) . . . . .	9	66	174140	195419
	Padova . . . . .	Padova . . . . .	Campo S. Piero. Cittadella . . . . . Conselve . . . . . Padova . . . . . Piove di Sacco . . . . .	Campo S. Piero . . . . . Cittadella . . . . . Conselve . . . . . Padova 1°, 2° e 3° (Campagna) . . . . . Piove di Sacco . . . . .	7	68	281973	281266
		Este . . . . .	Este . . . . . Monselice . . . . . Montagnana . . . . .	Este . . . . . Monselice . . . . . Montagnana . . . . .	3	35	115789	116155
		Rovigo . . . . .	Rovigo . . . . .	Rovigo . . . . . (Provincia)	Adria, Ariano nel Polesine, Badia Po- lesine, Crespino, Lendinara, Loreo, Massa Superiore, Occhiobello, Rovigo	10	103	397762
	Treviso . . . . .	Treviso . . . . .	Asolo . . . . . Castelfranco Ve- neto . . . . . Montebelluna . . . . . Treviso . . . . .	Asolo . . . . . Castelfranco Veneto . . . . . Biadene ( <i>frazione di Montebelluna</i> ) . . . . . Treviso 1° e 2° . . . . .	5	48	210898	213100
		Conegliano . . . . .	Conegliano . . . . . Valdobbiadene . . . . . Vittorio . . . . .	Conegliano . . . . . Motta di Livenza, Oderzo . . . . . Valdobbiadene . . . . . Vittorio 1° (Ceneda) e 2° (Serravalle) . . . . .	6	47	164806	167982
		Udine . . . . .	Udine . . . . .	Cividale del Fr. S. Pietro al Natis. Codroipo . . . . . Gemona . . . . . Latisana . . . . . Palmanova . . . . . S. Daniele del Fr. Tarcento . . . . . Udine . . . . .	Cividale del Friuli . . . . . Codroipo . . . . . Gemona . . . . . Latisana . . . . . Palmanova . . . . . S. Daniele del Friuli . . . . . Tarcento . . . . . Udine 1° (Città) e 2° (Campagna) . . . . .	11	95	375704
	Pordenone . . . . .	Pordenone . . . . .	Maniago . . . . . Pordenone . . . . . Sacile . . . . . S. Vito al Tagl. Spilimbergo . . . . .	Maniago . . . . . Aviano, Pordenone . . . . . Sacile . . . . . S. Vito al Tagliamento . . . . . Spilimbergo . . . . .	6	52	163899	176140
		Tolmezzo . . . . .	Ampezzo . . . . . Moggio Udinese . . . . . Tolmezzo . . . . .	Ampezzo . . . . . Moggio Udinese . . . . . Tolmezzo . . . . .	3	35	59038	65978
		Venezia . . . . .	Venezia . . . . .	Venezia . . . . . (Provincia)	Cavarzere, Chioggia, Dolo, Mestre, Mirano, Portogruaro, S. Donà di Piave, Venezia 1°, 2°, 3° e 4° (Isole)	18	179	501745
	Verona . . . . .	Verona . . . . .	Bardolino . . . . . Caprino Verone- se . . . . . Isola della Scala S. Bonifacio . . . . . S. Pietro in Car. Tregnago . . . . . Verona . . . . .	Bardolino . . . . . Caprino Veronese . . . . . Isola della Scala . . . . . Soave . . . . . S. Pietro in Cariano . . . . . Tregnago . . . . . Grezzana, Verona 1° (Città) e 2° (Cam- pagna) . . . . .	11	51	356708	356273
		Villafranca di Verona . . . . .	Villafranca di Verona . . . . .	Villafranca di Verona . . . . .	10	90	305202	305666
		Legnago . . . . .	Cologna Veneta. Legnago . . . . . Sanguinetto . . . . .	Cologna Veneta . . . . . Legnago . . . . . Sanguinetto . . . . .	3	23	88863	89202
						13	113	394065

Segue 1. — CORTI DI CASSAZIONE, D'APPELLO E D'ASSISE; TRIBUNALI CIVILI E CORREZ.

31 dicembre 1881.

C. di Cassazione di Firenze — Napoli.

CORTI di Appello	CIRCOLI di Corte di Assise	TRIBUNALI civili e correzionali	CIRCONDARI (o distretti) o provincie comprese nella circoscrizione dei tribunali	PRETURE che dipendono da ciascun Tribunale, non comprese le Preture urbane		Num. dei comuni	POPOLAZIONE	
				DENOMINAZIONE	N.		presente	re- sidente
Segue VENEZIA . . .	Venezia . . .	Vicenza . . . . .	Arzignano . . . . .	Arzignano . . . . .	10	87	287547	283895
			Barbarano . . . . .	Barbarano . . . . .				
			Lonigo . . . . .	Lonigo . . . . .				
			Schio . . . . .	Arsiero, Schio . . . . .				
			Thiene . . . . .	Thiene . . . . .				
			Valdagno . . . . .	Valdagno . . . . .				
		Vicenza . . . . .	Camisano Vicentino, Vicenza 1° (Città e 2° (Campagna) . . . . .					
		Bassano . . . . .	Asiago . . . . .	Asiago . . . . .	4	36	108802	111870
			Bassano . . . . .	Bassano Vicentino, Valstagna . . . . .				
			Marostica . . . . .	Marostica . . . . .				
				14	123	396149	401765	
<b>Totale della Corte d'Appello di Venezia . . .</b>				<b>95</b>	<b>793</b>	<b>2814173</b>	<b>2873961</b>	
<b>Totale della Corte di Cassazione di Firenze . . .</b>				<b>195</b>	<b>1032</b>	<b>4853573</b>	<b>4935430</b>	

CORTE DI CASSAZIONE DI NAPOLI.

CATANZARO . .	Catanzaro . . .	Catanzaro . . . . .	Badolato, Borgia, Catanzaro, Chiara- valle Centrale, Cropani, Davoli, Ga- sperina, Soveria Simeri, Squillace, Taverna, Tiriolo . . . . .	17	79	208684	204803
		Cotrone . . . . .	Cirò, Cotrone, Petilia Policastro, Santa Severina, Savelli, Strongoli . . . . .				
	Monteleone di Calabria . . . . .	Monteleone di Calabria . . . . .	Arena, Briatico, Mileto, Monteleone di Calabria, Monterosso Calabro, Nicotera, Pizzo, Serra S. Bruno, Soriano Calabro, Tropea . . . . .	10	46	125546	125717
		Nicastro . . . . .	Nicastro . . . . .	Cortale, Feroleto Antico, Filadelfia, Gimigliano, Maida, Martirano, Nicastro, Nocera Terinese, Sambiasi, Serrastretta . . . . .	10	27	99745
				37	152	433975	432064
	Castrovillari . . . . .	Castrovillari . . . . .	Amiendolara, Cassano al Jonio, Castrovillari, Cerchiara di Calabria, Lungro, Morano Calabro, Mormanno, Oriolo, S. Sosti, Spezzano Albanese . . . . .	10	41	118494	123261
		Cosenza . . . . .	Cosenza . . . . .	Acri, Aprigliano, Bisignano, Celico, Cerisano, Cerzeto, Cosenza, Dipignano, Grimaldi, Montalto Uffugo, Rende, Rogliano, Rose, S. Giovanni in Fiore, S. Marco Argentano, Scigliano, Spezzano Grande . . . . .	26	92	267575
	Paola . . . . .		Ajello in Calabria, Amantea, Belvedere Marittimo, Cetraro, Fiumefreddo Bruzio, Fuscaldo, Paola, Scalea, Verbicaro . . . . .				
	Rossano . . . . .	Rossano . . . . .	Campana, Cariati, Corigliano Calabro, Cropalati, Longobucco, Rossano, San Demetrio Corone . . . . .	7	18	65116	64557
					43	151	451185

Segue 1. — CORTI DI CASSAZIONE, D'APPELLO E D'ASSISE; TRIBUNALI CIVILI E CORREZ.

C. di Cassazione di Napoli.

31 dicembre 1881.

CORTI di Appello	CIRCOLI di Corte di Assise	TRIBUNALI civili e correzionali	CIRCONDARI (o distretti) o provincie comprese nella circostrizione dei tribunali	PRETURE che dipendono da ciascun Tribunale, non comprese le Preture urbane		Num. dei comuni	POPOLAZIONE				
				DENOMINAZIONE	N.		presente	re- sidente			
Segue <b>CATANZARO.</b>	<b>Reggio di Calabria.</b>	Palmi . . . . .	Palmi . . . . .	Cinquefronde, Cittanova, Laureana di Borello, Oppido Mamertina, Palmi, Polistena, Radicena, S. Eufemia d'Aspromonte, Seminara, Sinopoli .	10	34	120794	120774			
		Reggio di Calabria.	Reggio di Calabria.	Bagnara Calabria, Bova, Calanna, Gallina, Melito di Porto Salvo, Reggio di Calabria, Scilla, Villa S. Giovanni	8	33	133518	135790			
		Gerace . . . . .	Gerace . . . . .	Ardore, Bianco, Caulonia, Gerace, Gioiosa Jonica, Grotteria, Mammola, Siderno Marina, Staiti, Stilo . . . . .	10	39	118411	118964			
	<b>Totale della Corte d'Appello di Catanzaro . . .</b>				<b>28</b>	<b>106</b>	<b>372723</b>	<b>375528</b>			
<b>NAPOLI . . . . .</b> (Sez. di Napoli)	<b>Avellino . . . . .</b>	Ariano di Puglia	Ariano di Puglia	Accadia, Ariano di Puglia, Castel Baronia, Flumeri, Grottaferrata, Mirabella Eclano, Montecalvo Irpino, Orsara Dauno Irpina . . . . .	8	26	91042	92010			
		Avellino . . . . .	Avellino . . . . .	Altavilla Irpina, Atripalda, Avellino, Bajano, Cervinara, Chiusano di San Domenico, Lauro, Mercogliano, Monteforte Irpino, Montefusco, Montemiletto, Montoro Superiore, Serino, Solofra, Volturara Irpina . . . . .	15	66	181851	183821			
		Sant'Angelo dei Lombardi.	Sant'Angelo dei Lombardi.	Andretta, Aquilonia, Bagnoli Irpino, Calabritto, Frigento, Lacedonia, Montella, Montemarano, Paternopoli, Sant'Angelo de' Lombardi, Teora .	11	36	119726	121942			
	<b>Benevento . . . . .</b>	Benevento . . . . . (Provincia)	Benevento . . . . . (Provincia)	Airola, Baselice, Benevento, Castel-franco in Miscano, Cerreto Sannita, Colle Sannita, Cusano Mutri, Guardia Sanframondi, Montesarchio, Morcone, Paduli, Pescolamazza, Pontelandolfo, S. Bartolommeo in Galdo, S. Giorgio la Molara, San Giorgio la Montagna, Santa Croce di Morcone, Sant'Agata de' Goti, Solopaca, Vitulano . . . . .	34	128	392619	397773			
					<b>Campobasso . . . . .</b>	Campobasso . . . . .	Baranello (con sede a Vinchiatturo), Campobasso, Castropignano, Jelsi, Montagano, Riccia, S. Giovanni in Galdo, Sant'Elia a Pianisi, Sepino, Trivento . . . . .	20	73	238425	240061
								10	42	128596	130131
	<b>Campobasso . . . . .</b>	Isernia . . . . .	Isernia . . . . .	Agnone, Bojano, Cantalupo del Sannio, Capracotta, Carovilli, Carpinone, Castellone al Volturno, Forli del Sannio, Frosolone, Isernia, Venafro . . . . .	11	57	129346	140897			
					Larino . . . . .	Larino . . . . .	Bonefro, Casacalenda, Civita Campomarano, Guglionesi, Larino, Montefalcone del Sannio, Palata, S. Croce di Magliano, Termoli . . . . .	9	34	107492	106667
								<b>30</b>	<b>133</b>	<b>365434</b>	<b>377695</b>



*Segue* 1. — CORTI DI CASSAZIONE, D'APPELLO E D'ASSISE; TRIBUNALI CIVILI E CORREZ.

31 dicembre 1881.

C. di Cassazione di Napoli.

CORTI di Appello	CIRCOLI di Corte di Assise	TRIBUNALI civili e correzionali	CIRCONDARI (o distretti) o provincie comprese nella circostrizione dei tribunali	PRETURE che dipendono da ciascun Tribunale, non comprese le Preture urbane		Num. dei comuni	POPOLAZIONE	
				DENOMINAZIONE	N.		presente	re- sidente
<i>Segue</i> <b>NAPOLI . . . .</b> (Sez. di Napoli)	Napoli . . . .	Napoli . . . .	Napoli . . . . (Provincia)	Afragola, Agerola, Barra, Boscotrecase, Caivano, Capri, Casoria, Castellammare di Stabia, Forio d'Ischia, Frattamaggiore, Giuliano in Campania, Gragnano, Ischia, Marano di Napoli, Massalubrense, Mugnano di Napoli, Napoli 1° (S. Ferdinando), 2° (Chiaja), 3° (San Giuseppe), 4° (Montecalvario), 5° (Avvocata), 6° (Stella), 7° (S. Carlo all' Arena), 8° (Vicaria), 9° (San Lorenzo), 10° (Mercato), 11° (Pendino), e 12° (Porto), Ottajano, Piano di Sorrento, Pomigliano d'Arco, Portici, Pozzuoli, Procida, Sant' Anastasia, Sant'Antimo, Somma Vesuviana, Sorrento, Torre Annunziata, Torre del Greco, Ventotene, Vico Equense . .	42	68	1001245	992398
	Cassino . . . .	Cassino . . . .	Sora . . . . .	Alvito, Arce, Arpino, Atina, Cassino, Cervaro, Pontecorvo, Roccasecca, Sora . . . . .	18	72	282674	291494
			Gaeta . . . . .	Carinola, Esperia, Fondi, Gaeta, Minturno, Pico, Ponza, Roccamonfina, Sessa Aurunca . . . . .				
	S. Maria Capua Vetere.	Santa Maria Capua Vetere.	Caserta . . . . .	Arienzo, Aversa, Capua, Caserta, Formicola, Maddaloni, Marcanise, Mignano, Pietramelara, Pignataro Maggiore, S. Maria Capua Vetere, Succivo, Teano, Trentola . . . . .	23	114	431457	434041
			Nola . . . . .	Acerra, Cicciano, Marigliano, Nola, Palma Campania, Saviano . . . . .				
			Piedimonte d'Alife.	Cajazzo, Capriati a Volturmo, Piedimonte d'Alife . . . . .				
			Sala Consilina .	Sala Consilina .				
	Salerno . . . .	Salerno . . . .	Campagna . . .	Buccino, Campagna, Capaccio, Contursi, Eboli, Laviano, Postiglione, Rocca d'Aspide, Sant'Angelo a Fasanello . . . . .	24	78	371095	377391
			Salerno . . . . .	Amalfi, Angri, Baronissi, Castel San Giorgio, Cava de' Tirreni, Majori, Mercato S. Severino, Montecorvino Rovella, Nocera Inferiore, Pagani, Positano, Salerno, S. Cipriano Picentino, Sarno, Vietri sul Mare . . .				
			Vallo della Lucania.	Vallo della Lucania.				
				42	158	550157	573693	
			Sezione di Napoli . . .	209	746	3262011	3307155	

Segue I. — CORTI DI CASSAZIONE, D'APPELLO E D'ASSISE; TRIBUNALI CIVILI E CORREZ.

C. di Cassazione di Napoli.

31 dicembre 1881.

CORTI di Appello	CIRCOLI di Corte di Assise	TRIBUNALI civili e correzionali	CIRCONDARI (o distretti) o provincie comprese nella circostrizione dei tribunali	PRETURE che dipendono da ciascun Tribunale, non comprese le Preture urbane		Num. dei comuni	POPOLAZIONE		
				DENOMINAZIONE	N.		presente	re- sidente	
Segue <b>NAPOLI . . . .</b> (Sez. di Potenza)	<b>Potenza . . . .</b>	Lagonegro . . . .	Lagonegro . . . .	Chiaromonte, Lagonegro, Latronico, Lauria, Maratea, Moliterno, Neopoli, Rotonda, Rotondella, San Chirico Raparo, S. Arcangelo, Tursi . . . .	12	39	116410	123658	
		Matera . . . . .	Matera . . . . .	Ferrandina, Matera, Montepeloso, Montescaglioso, Pisticci, S. Mauro Forte, Stigliano, Tricarico . . . . .	8	22	113219	111057	
		Melfi . . . . .	Melfi . . . . .	Barile, Bella, Forenza, Melfi, Muro Lucano, Palazzo S. Gervasio, Pescopagano, Rionero in Volture, Venosa	9	19	109883	110762	
		Potenza . . . . .	Potenza . . . . .	Acerenza, Avigliano, Brienza, Calvello, Corleto Perticara, Genzano, Laurenzana, Marsico Nuovo, Montemurro, Picerno, Potenza, Saponara di Grumento, Tolve, Trivigno, Vietri di Potenza, Viggiano . . . . .	16	44	184992	198781	
		<i>Sezione di Potenza . . . .</i>				45	124	524504	539258
<b>Totale della Corte d'Appello di Napoli . . . .</b>						<b>254</b>	<b>870</b>	<b>3786515</b>	<b>3846413</b>
<b>TRANI . . . . .</b>	<b>Lecce . . . . .</b>	Lecce . . . . .	Brindisi . . . . .	Brindisi, Ceglie Messapica, Francavilla Fontana, Mesagne, Oria, Ostuni, Salice Salentino, S. Vito dei Normanni . . . . .	32	105	400357	400783	
			Gallipoli . . . . .	Alessano, Casarano, Gagliano del Capo, Galatone, Gallipoli, Maglie, Nardò, Parabita, Poggiardo, Presicce, Ruffano, Tricase, Ugento . . . . .					
			Lecce . . . . .	Campi Salentina, Carpignano Salentino, Copertino, Galatina, Lecce, Martano, Monteroni di Lecce, Novoli, Otranto, S. Cesario di Lecce, Vernole					
		Taranto . . . . .	Taranto . . . . .	Castellaneta, Ginosa, Grottaglie, Manduria, Martina Franca, Massafra, Mottola, S. Giorgio sotto Taranto, Sava, Taranto . . . . .	10	25	152941	152803	
<i>Sezione di Taranto . . . .</i>				42	130	553298	553586		
<b>LUCERA . . . . .</b>	<b>Lucera . . . . .</b>	Lucera . . . . .	Foggia . . . . . (Provincia)	Apricena, Ascoli Satriano, Biccari, Bovino, Cagnano Varano, Candela, Castelnuovo della Daunia, Celenza, Valfortore, Cerignola, Deliceto, Foggia, Lucera, Manfredonia, Monte S. Angelo, Orta Nova, Rodi Garganico, S. Giovanni Rotondo, S. Marco in Lamis, S. Nicandro Garganico, San Severo, Sant'Agata di Puglia, Serracapriola, Torre Maggiore, Trinitapoli, Troja, Vico del Gargano, Vieste, Volturara Appula . . . . .	28	53	356267	351235	

*Segue* 1. — CORTI DI CASSAZIONE, D'APPELLO E D'ASSISE; TRIBUNALI CIVILI E CORREZ.

31 dicembre 1881.

C. di Cassazione di Napoli — Palermo.

CORTI di Appello	CIRCOLI di Corte di Assise	TRIBUNALI civili e correzionali	CIRCONDARI (o distretti) o provincie comprese nella circoferenza dei tribunali	PRETURE che dipendono da ciascun Tribunale, non comprese le Preture urbane		Num. dei comuni	POPOLAZIONE	
				DENOMINAZIONE	N.		presente	re- sidente
<i>Segue</i> <b>TRANI</b> . . . . .	<b>Trani</b> . . . . .	Bari delle Puglie.	Altamura . . . . .	Altamura, Cassano delle Murge, Gioja del Colle, Gravina in Puglia, Grumo Appula, Noei, Santeramo in Colle .	26	42	415860	416947
			Bari delle Puglie.	Acquaviva delle Fonti, Bari delle Puglie, Bitetto, Bitonto, Canneto di Bari, Capurso, Casamassima, Castellana, Conversano, Fasano, Giovinazzo, Locorotondo, Modugno, Mola di Bari, Monopoli, Palo del Colle, Putignano, Rutigliano, Turi . . . . .				
		Trani . . . . .	Barletta . . . . .	Andria, Barletta, Biseeglie, Canosa di Puglia, Corato, Minervino Murge, Molfetta, Ruvo di Puglia, Spinazzola, Terlizzi, Trani. . . . .	11	11	263639	266549
		<b>Totale della Corte d'Appello di Trani . . .</b>				37	53	679499
<b>Totale della Corte di Cassazione di Napoli . . .</b>				469	1515	6633462	6716529	

CORTE DI CASSAZIONE DI PALERMO.

<b>CATANIA</b> . . . . .	<b>Catania</b> . . . . .	Caltagirone . . . . .	Caltagirone . . . . .	Caltagirone, Grammichele, Licodia Eubea, Militello in Val di Catania, Minco, Mirabella Imbaccari, Palagonia, Rammacca, Vizzini . . . . .	9	12	108270	108051
		Catania . . . . .	Acireale . . . . .	Acireale, Aci S. Antonio, Castiglione di Sicilia, Giarre, Linguaglossa, Randazzo . . . . .	18	39	360404	361215
			Catania . . . . .	Adernò, Belpasso, Biancavilla, Bronte, Catania 1° (Duomo), 2° (S. Marco) e 3° (Borgo), Mascali, Misterbianco, Paternò, Scordia, Trecastagni . . . . .				
	<b>Siracusa</b> . . . . .	Nicosia . . . . .	Nicosia . . . . .	Agira, Assoro, Centuripe, Leonforte, Nicosia, Regalbuto, Troina. . . . .	7	12	94783	94920
		Modica . . . . .	Modica . . . . .	Chiaromonte Gulfi, Comiso, Modica, Monterosso Almo, Ragusa, Scicli, Spaccaforno, Vittoria . . . . .	34	63	563457	564186
					Noto . . . . .	Avola, Buccheri, Ferla, Noto, Pachino, Palazzolo Acreide, Rosolini . . . . .	8	13
		Siracusa . . . . .	Siracusa . . . . .	Augusta, Florida, Francofonte di Sicilia, Lentini, Melilli, Siracusa, Sortino . . . . .	14	19	170321	169756
	<b>Totale della Corte d'Appello di Catania . . .</b>				22	32	341526	340972
	<b>Totale della Corte di Cassazione di Palermo . . .</b>				56	95	904983	905158

*Segue 1.* — CORTI DI CASSAZIONE, D'APPELLO E D'ASSISE; TRIBUNALI CIVILI E CORREZ.

C. di Cassazione di Palermo.

31 dicembre 1881.

CORTI di Appello	CIRCOLI di Corte di Assise	TRIBUNALI civili e correzionali	CIRCONDARI (o distretti) o provincie comprese nella circoferenza dei tribunali	PRETURE che dipendono da ciascun Tribunale, non comprese le Preture urbane		Num. dei comuni	POPOLAZIONE		
				DENOMINAZIONE	N.		presente	re- sidente	
MESSINA . . .	Messina . . .	Messina . . . . .	Castroreale . . .	Barcellona Pozzo di Gotto, Castroreale, Francavilla di Sicilia, Monte Albano di Elicona, Novara di Sicilia, S. Teresa di Riva, Taormina . . . . .	18	57	310449	314835	
			Messina . . . . .	Ali, Lipari, Messina 1° (Arcivescovado), 2° (Priorato), 3° (Gazzi), 4° (Pace), 5° (Galati) e 6° (Gesso), Milazzo, Rometta, Santa Lucia del Mela . . . . .					
		Mistretta . . . . .	Mistretta . . . . .	Capizzi, Cesarò, Mistretta, S. Fratello, S. Stefano di Camastra . . . . .	5	12	54576	55256	
		Patti . . . . .	Patti . . . . .	Naso, Patti, Raceuja, S. Agata di Militello, S. Angelo di Brolo, Tortorici . . . . .	6	28	95899	97142	
<b>Totale della Corte d'Appello di Messina . . .</b>						<b>29</b>	<b>97</b>	<b>460924</b>	<b>467233</b>
PALERMO . . .	Caltanissetta . . .	Caltanissetta . . .	Caltanissetta . . . (Provincia)	Aidone, Barrafranca, Butera, Calascibetta, Caltanissetta, Castrogiovanni, Mazzarino, Mussomeli, Niscemi, Piazza Armerina, Pietraperzia, Riesi, S. Cataldo, S. Caterina Villamosa, Serradifalco, Sommatino, Terranova di Sicilia, Valguarnera Caropepe, Villalba . . . . .	19	28	266379	264308	
		Girgenti . . . . .	Bivona (in parte)	Cammarata, Casteltermini . . . . .	16	26	211287	211588	
	Girgenti . . . . .		Aragona di Sicilia, Campobello di Licata, Canicatti, Cattolica Eraclea, Favara, Girgenti, Grotte, Licata, Naro, Palma di Montechiaro, Racalmuto, Raffadali, Ravanusa, Siculiana . . . . .						
	Sciaccia . . . . .	Bivona (in parte)	Bivona, Burgio, Ribera . . . . .	8	15	101200	101518		
		Sciaccia . . . . .	Caltabellotta, Menfi, Sambuca Zabut, S. Margherita di Belice, Sciaccia . . . . .						
	Palermo . . . . .	Palermo . . . . .	Corleone . . . . .	Bisacquino, Chiusa Scalfani, Corleone, Prizzi . . . . .	24	41	312487	313106	
			Palermo . . . . .	Bagheria, Carini, Marineo, Mezzojuso, Misilmeri, Monreale, Palermo 1° (Palazzo Reale), 2° (Tribunali), 3° (Castellammare), 4° (Monte di Pietà), 5° (Molo) e 6° (Orto botanico), Partinico, Piana dei Greci, Ustica . . . . .					
	TerminiImerese . . .	TerminiImerese . . .	Cefalù . . . . .	Alimena, Castelbuono, Cefalù, Collesano, Gangi, Petralia Soprana, Petralia Sottana, Polizzi Generosa, S. Mauro Castelverde . . . . .	16	35	211970	213730	
			TerminiImerese . . .	Alia, Caccamo, Castronovo di Sicilia, Ciminna, Lercara Friddi, Montemaggiore Belsito, Termini Imerese . . . . .					
	Trapani . . . . .	Trapani . . . . .	Trapani . . . . . (Provincia)	Alcamo, Calatafimi, Castellammare del Golfo, Castelvetrano, Favignana, Gibellina, Marsala, Mazzara del Vallo, Monte San Giuliano, Paceco, Pantelleria, Partanna, Salemi, S. Ninfa, Trapani . . . . .	35	76	699151	698622	
Trapani . . . . .				Alcamo, Calatafimi, Castellammare del Golfo, Castelvetrano, Favignana, Gibellina, Marsala, Mazzara del Vallo, Monte San Giuliano, Paceco, Pantelleria, Partanna, Salemi, S. Ninfa, Trapani . . . . .					
<b>Totale della Corte d'Appello di Palermo . . .</b>						<b>93</b>	<b>165</b>	<b>1561994</b>	<b>1560763</b>
<b>Totale della Corte di Cassazione di Palermo . . .</b>						<b>178</b>	<b>357</b>	<b>2927901</b>	<b>2933154</b>



Segue I. — CORTI DI CASSAZIONE, D'APPELLO E D'ASSISE; TRIBUNALI CIVILI E CORREZ.

C. di Cassazione di Roma.

31 dicembre 1881.

CORTI di Appello	CIRCOLI di Corte di Assise	TRIBUNALI civili e correzionali	CIRCONDARI (o distretti) o provincie comprese nella circostrizione dei tribunali	PRETURE che dipendono da ciascun Tribunale, non comprese le Preture urbane		Num. dei comuni	POPOLAZIONE		
				DENOMINAZIONE	N.		presente	re- sidente	
<b>AQUILA DEGLI ABRUZZI.</b>	<b>Aquila degli Abruzzi.</b>	Aquila degli Abruzzi.	Aquila degli Abruzzi.	Aquila degli Abruzzi, Barisciano, Capestrano, Castelvecchio Subequo, Monteleale, Paganica, Pizzoli, San Demetrio ne' Vestini, Sassa . . . .	17	65	162593	185330	
		Cittaducale . . .	Cittaducale . . .	Accumoli, Amatrice, Antrodoco, Borbona, Borgocolleferato, Cittaducale, Fiamignano, Leonessa . . . . .	8	35	105003	112286	
		Avezzano . . . .	Avezzano . . . .	Avezzano, Carsoli, Celano, Civitella Roveto, Gioja de' Marsi, Pescina, Tagliacozzo, Trasacco . . . . .					
		Solmona . . . . .	Solmona . . . . .	Castel di Sangro, Introdacqua, Pescocostanzo, Popoli, Pratola Peligna, Scanno, Solmona . . . . .	7	27	85431	94861	
					32	127	353027	392477	
		<b>Chieti . . . . .</b>	Chieti . . . . .	Chieti . . . . .	Bucchianico, Caramanico, Chieti, Francavilla al Mare, Guardagrele, Manno, S. Valentino in Abruzzo Citeriore, Tollo . . . . .	8	40	115559	117898
		<b>Lanciano . . . . .</b>	Lanciano . . . . .	Lanciano . . . . .	Casoli, Lama dei Peligni, Lanciano, Orsogna, Ortona, Palena, S. Vito Chietino, Torricella Peligna, Villa Santa Maria . . . . .	18	80	228389	235801
			Vasto . . . . .	Vasto . . . . .	Atessa, Bomba, Casalbordino, Castiglione Messer Marino, Celenza sul Trigno, Gissi, Paglieta, S. Buono, Vasto . . . . .				
		<b>Teramo . . . . .</b>	Teramo . . . . .	Teramo . . . . . (Provincia)	Ancarano, Atri, Bisenti, Campi, Catignano, Civitella del Tronto, Città S. Angelo, Giulianova, Loreto Aprutino, Montorio al Vomano, Nereto, Notaresco, Penne, Pianella, Teramo, Torre de' Passeri, Tossicia, Valle Castellana . . . . .	18	74	254806	259095
	<b>Totale della Corte d'Appello d'Aquila . . . .</b>					<b>76</b>	<b>321</b>	<b>951781</b>	<b>1005271</b>
<b>BOLOGNA . . . . .</b>	<b>Bologna . . . . .</b>	Bologna . . . . .	Bologna . . . . . (Provincia)	Bazzano, Bologna 1° (Levante), 2° (Settentrione), 3° (Ponente) e 4° (Mezzogiorno), Budrio, Casteltranco dell'Emilia, Castel Maggiore, Castel S. Pietro dell'Emilia, Castiglione dei Pepoli, Crevalcore, Imola, Lojano, Medicina, Minerbio, Porretta, S. Giorgio di Piano, S. Giovanni in Persiceto, Vergato . . . . .	19	58	457474	461172	
		<b>Ferrara . . . . .</b>	Ferrara . . . . . (Provincia)	Argenta (colla frazione di Longastrino del circondario e provincia di Ravenna) Bondeno, Cento, Codigoro, Comacchio, Copparo, Ferrara 1° e 2°, Poggio Renatico, Portomaggiore . . . . .	10	16	232062	231401	
		<b>Forlì . . . . .</b>	Forlì . . . . .	Forlì . . . . . (Provincia)	Bertinoro, Cesena 1° (Nord) e 2° (Sud), Civitella di Romagna, Coriano, Forlì, Meldola, Mercato Saraceno, Rimini, Saludecio, S. Arcangelo di Romagna, Savignano di Romagna, Sogliano al Rubicone . . . . .	13	40	251110	254734
		<b>Ravenna . . . . .</b>	Ravenna . . . . .	Ravenna . . . . . (Provincia) (2)	Alfonsine, Bagnacavallo, Brisighella, Casola Valsenio, Castel Bolognese, Cervia, Faenza, Lugo, Massa Lombarda, Ravenna 1° (Mezzogiorno) e 2° (Settentrione), Russi . . . . .	12	21	224509	225410
	<b>Totale della Corte d'Appello di Bologna . . . .</b>					<b>54</b>	<b>135</b>	<b>1165155</b>	<b>1172717</b>

(1) La frazione di Longastrino del comune di Alfonsine.  
 (2) Ad eccezione della suddetta frazione di Longastrino, la quale dipende dal mandamento di Argenta, tribunale di Ferrara.

Segue I. — CORTI DI CASSAZIONE, D'APPELLO E D'ASSISE; TRIBUNALI CIVILI E CORREZ.

31 dicembre 1881.

C. di Cassazione di Roma.

CORTI di Appello	CIRCOLI di Corte di Assise	TRIBUNALI civili e correzionali	CIRCONDARI (o distretti) o provincie comprese nella circostrizione dei tribunali	PRETURE che dipendono da ciascun Tribunale, non comprese le Preture urbane		Num. dei comuni	POPOLAZIONE			
				DENOMINAZIONE	N.		presente	re- sidente		
CAGLIARI . . .	Cagliari . . .	Cagliari . . .	Cagliari . . . . .	Barumini, Cagliari 1° (Castello) e 2° (Marina, Decimomannu, Guasila, Lunamatrona, Mandas, Monastir, Muravera, Nuraminis, Pula, Quarto S. Elena, S. Gavino Monreale, S. Luri, S. Nicolò Gerrei, S. Pantaleo, Selargius, Senorbi, Serramanna, Sinnai . . . . .	29	103	230709	227810		
			Iglesias . . . . .	Carloforte, Flumini Maggiore, Guspini, Iglesias, Santadi, S. Antioco, Siliqua, Teulada, Villacidro . . . . .						
			Lanusei . . . . .	Lanusei . . . . .	Aritzo, Isili, Jerzu, Laconi, Lanusei, Nurri, Seui, Sorgono, Tonara, Tortolì . . . . .	10	48	64816	65241	
			Oristano . . . . .	Oristano . . . . .	Ales, Baresa, Bosa, Busachi, Cabras, Cuglieri, Fordongianus, Ghilarza, Macomer, Milis, Mogoro, Oristano, S. Lussurgiu, Sedilo, Senis, Simaxis, Solorussa, Terralba, Tresnuraghes . . . . .	19	106	125110	126921	
	Sassari . . .	Sassari . . . . .	Sassari . . . . .	Alghero . . . . .	Alghero, Bonorva, Pozzomaggiore, Tiesi, Villanova Monteleone . . . . .	58	257	420635	419972	
				Ozieri . . . . .	Benetutti, Bono, Mores, Oschiri, Ozieri, Pattada . . . . .	21	65	173129	171871	
		Nuoro . . . . .	Nuoro . . . . .	Sassari . . . . .	Castelsardo, Ittiri, Nulvi, Osilo, Ossi, Ploaghe, Porto Torres, Sassari 1° (Levante) e 2° (Ponente), Sorso . . . . .					
				Nuoro . . . . .	Nuoro . . . . .	Bitti, Bolotana, Dorgali, Fonni, Gavoi, Nuoro, Orani, Siniscola . . . . .	8	33	59794	60710
		Tempio Pausania . . . . .	Tempio Pausania . . . . .	Tempio Pausania . . . . .	Nuoro . . . . .	Bitti, Bolotana, Dorgali, Fonni, Gavoi, Nuoro, Orani, Siniscola . . . . .	8	33	59794	60710
					Tempio Pausania . . . . .	Tempio Pausania . . . . .	Aggius, Calangianus, La Maddalena, Tempio Pausania . . . . .	4	9	28444
<b>Totale della Corte d'Appello di Cagliari . . .</b>					<b>91</b>	<b>364</b>	<b>682002</b>	<b>680450</b>		
ROMA . . . . .	Roma . . . . .	Roma . . . . .	Roma . . . . .	Roma . . . . .	Albano Laziale, Arsoli, Bracciano, Campagnano di Roma, Castelnuovo di Porto, Frascati, Genazzano, Genzano di Roma, Marino, Palestrina, Palombara Sabina, Roma 1° (Monti), 2° (Trevi), 3° (Colonna), 4° (Ponte), 5° (S. Angelo) e 6° (Castro Pretorio), S. Vito Romano, Subiaco, Tivoli . . . . .	20	98	490502	458275	
			Civitavecchia . . . . .	Civitavecchia . . . . .	Civitavecchia, Corneto Tarquinia, Tolfa . . . . .	3	7	29687	25873	
	Viterbo . . . . .	Viterbo . . . . .	Viterbo . . . . .	Viterbo . . . . .	Viterbo . . . . .	Acquapendente, Bagnorea, Civita Castellana, Montefiascone, Nepi, Orte, Ronciglione, Soriano nel Cimino, Sutri, Toscanella, Valentano, Vetralla, Viterbo . . . . .	23	105	520169	483648
				Frosinone . . . . .	Frosinone . . . . .	Alatri, Anagni, Ceccano, Ceprano, Ferentino, Frosinone, Guarcino, Monte S. Giovanni Campano, Paliano, Piperno, Vallecorsa, Veroli . . . . .	13	61	158762	157572
	Frosinone . . .	Frosinone . . .	Frosinone . . .	Frosinone . . . . .	Frosinone . . . . .	Alatri, Anagni, Ceccano, Ceprano, Ferentino, Frosinone, Guarcino, Monte S. Giovanni Campano, Paliano, Piperno, Vallecorsa, Veroli . . . . .	12	43	150150	158629
				Velletri . . . . .	Velletri . . . . .	Cori, Segni, Sezze, Terracina, Valmontone, Velletri . . . . .	6	18	74391	70002
<b>Totale della Corte d'Appello di Roma . . .</b>					<b>54</b>	<b>227</b>	<b>903472</b>	<b>864851</b>		
<b>Totale della Corte di Cassazione di Roma . . .</b>					<b>362</b>	<b>1447</b>	<b>5213749</b>	<b>5277205</b>		

Segue I. — CORTI DI CASSAZIONE, D'APPELLO E D'ASSISE; TRIBUNALI CIVILI E CORREZ.

C. di Cassazione di Torino.

31 dicembre 1881.

CORTI di Appello	CIRCOLI di Corte di Assise	TRIBUNALI civili e correzionali	CIRCONDARI (o distretti) o provincie comprese nella circostrizione dei tribunali	PRETURE che dipendono da ciascun Tribunale, non comprese le Preture urbane		Num. dei comuni	POPOLAZIONE				
				DENOMINAZIONE	N.		presente	re- sidente			
BRESCIA . . .	Brescia . . .	Brescia . . . . .	Brescia . . . . . (in parte)	Bagnolo Mella, Bovegno, Brescia 1°, 2° e 3°, Gardone Val Trompia, Iseo, Lonato, Ospitaletto, Rezzato . . . . .	16	163	330110	328525			
			Chiari . . . . .	Adro, Chiari, Orzinuovi, Rovato . . . . .							
			Verolanova . . . . .	Leno, Verolanova . . . . .							
			Breno . . . . .	Breno . . . . .	Breno . . . . .	Breno, Edolo, Pisogne . . . . .	3	52	57966	61931	
					Asola . . . . .	Asola . . . . .					
			Castiglione delle Stiviere . . . . .	Castiglione delle Stiviere . . . . .	Canneto sull'Oglio . . . . .	Canneto sull'Oglio . . . . .	5	28	78933	79922	
					Brescia . . . . . (in parte)	Montichiari . . . . .					
					Volta Mantovana . . . . .	Volta Mantovana . . . . .					
			Salò . . . . .	Salò . . . . .	Salò . . . . .	Bagolino, Gargnano, Preseglie, Salò, Vestone . . . . .	5	57	59925	61214	
					Bergamo . . . . .	Bergamo . . . . . (Provincia)					29
			Bergamo . . . . .	Bergamo . . . . .	Bergamo . . . . . (Provincia)	Almenno San Salvatore, Alzano Maggiore, Bergamo 1°, 2° e 3°, Caprino Bergamasco, Clusone, Gandino, Lovere, Martinengo, Piazza Brembana, Ponte San Pietro, Romano di Lombardia, Sarnico, Trescore Balneario, Treviglio, Verdello, Vilminore, Zogno . . . . .	19	306	390775	404040	
					Bozzolo . . . . .	Bozzolo, Marcaria . . . . .					
			Bozzolo . . . . .	Bozzolo . . . . .	Casalmaggiore . . . . .	Casalmaggiore, Piadena . . . . .	6	30	104301	106668	
					Viadana . . . . .	Sabbioneta, Viadana . . . . .					
			Cremona . . . . .	Cremona . . . . .	Crema . . . . .	Crema 1° e 2°, Pandino, Soncino . . . . .	4	53	85469	85607	
Cremona . . . . .	Casalbuttano ed Uniti, Cremona 1° e 2°, Pescarolo ed Uniti, Pizzighettone, Robecco d'Oglio, Soresina, Sospiro . . . . .	8			63	174488					175975
Mantova . . . . .	Mantova . . . . .		Gonzaga . . . . .	Gonzaga, San Benedetto Po . . . . .			18	146	364258	368250	
		Mantova . . . . .	Mantova 1° (Città) e 2° (Campagna) . . . . .								
		Ostiglia . . . . .	Ostiglia . . . . .	7	35	178242					180443
		Revere . . . . .	Revere . . . . .								
		Sermide . . . . .	Sermide . . . . .								
<b>Totale della Corte d'Appello di Brescia . . . . .</b>				<b>73</b>	<b>787</b>	<b>1460209</b>	<b>1484325</b>				



*Segue* I. — CORTI DI CASSAZIONE, D'APPELLO E D'ASSISE; TRIBUNALI CIVILI E CORREZ.

31 dicembre 1881.

C. di Cassazione di Torino.

CORTI di Appello	CIRCOLI di Corte di Assise	TRIBUNALI civili e correzionali	CIRCONDARI (o distretti) o provincie comprese nella circoscrizione dei tribunali	PRETURE che dipendono da ciascun Tribunale, non comprese le Preture urbane		Num. dei comuni	POPOLAZIONE	
				DENOMINAZIONE	N.		presente	re- sidente
CASALE MON- FERRATO.	Alessandria .	Acqui . . . . .	Acqui . . . . .	Acqui, Bistagno, Bubbio, Carpeneto, Incisa Belbo, Molare, Monbaruzzo, Nizza Monferrato, Ponzone, Rivalta Bormida, Roccaverano, Spigno Monferrato . . . . .	12	63	106226	10836
		Alessandria . .	Alessandria . .	Alessandria 1° e 2°, Bassignana, Bosco Marengo, Cassine, Castellazzo Bormida, Felizzano, Oviglio, San Salvatore Monferrato, Sezzè, Valenza . . . . .	11	34	152974	155204
		Novi Ligure . .	Novi Ligure . .	Capriata d'Orba, Castelletto d'Orba, Gavi, Novi Ligure, Ovada, Rocchetta Ligure, Serravalle Scrivia . . . . .	7	38	83698	87068
		Tortona . . . .	Tortona . . . .	Castelnovo Scrivia, Garbagna, Sale, S. Sebastiano Curone, Tortona, Viguzzolo, Villalvernia, Volpedo . . . .	8	51	65701	68450
	Casale Mon- ferrato.	Asti . . . . .	Asti . . . . .	Asti 1° (Sud) e 2° (Nord), Baldichieri, Canelli, Castelnovo d'Asti, Coccinato, Costigliole d'Asti, Mombercelli, Montafia, Montechiaro d'Asti, Portacomaro, Rocca d'Arazzo, S. Damiano d'Asti, Villanova d'Asti . . . . .	14	84	166678	170670
		Casale Monfer- rato.	Casale Monfer- rato.	Balzola, Casale Monferrato 1° e 2°, Gabiano, Mombello Monferrato, Moncalvo, Montemagno, Montiglio, Occimiano, Ottiglio, Pontestura, Rosignano Monferrato, Ticineto, Tonco, Vignale, Villadeati . . . . .	16	73	154438	156681
		Bobbio . . . . .	Bobbio . . . . .	Bobbio, Ottone, Varzi, Zavattarello . . . . .	4	26	36210	39893
		Voghera . . . .	Vigevano . . . .	Mortara . . . . .	Candia Lomellina, Gambolò, Garlasco, Gravelona, Mede, Mortara, Pieve del Cairo, Robbio, S. Giorgio di Lomellina, Sartirana di Lomellina, Vigevano . . . . .	13	64	183335
	Pavia (in parte)			Cava Manara, S. Nazzaro de' Burgondi . . . . .				
	Voghera . . . .		Voghera . . . .	Barbianello, Broni, Casatisma, Casal Gerola, Casteggio, Godiasco, Montalto Pavese, Montù Beccaria, S. Giuletta, Soriasco, Stradella, Voghera . . . . .	12	74	123744	125873
	<b>Totale della Corte d'Appello di Casale Monferrato . . .</b>				<b>97</b>	<b>507</b>	<b>1072999</b>	<b>1097208</b>
	GENOVA . . . .	Chiavari . . . .	Chiavari . . . . .	Chiavari . . . . .	Borzonasca, Chiavari, Cicagna, Lavagna, Rapallo, S. Stefano d'Aveto, Sestri Levante, Varese Ligure . . . .	8	28	110866
Sarzana . . . . .			Spezia . . . . .	Godano, Lerici, Levante, Sarzana, Spezia, Vezzano Ligure . . . . .	6	28	105464	109390
Genova . . . .		Genova . . . . .	Genova . . . . .	Campofreddo, Capraja (Iso'a), Genova 1° (sestiere S. Vincenzo), 2° (sestiere Portoria), 3° (sestiere Molo), 4° (sestiere Maddalena), 5° (sestiere Prè) e 6° (sestiere S. Teodoro), San Martino d'Albaro (frazione di Genova), Staglieno (frazione di Genova), Nervi, Pontedecimo, Recco, Ronco Scrivia, S. Pier d'Arena, Savignone, Sestri Ponente, Torriglia, Voltri . . . . .	14	56	216330	229993
				19	53	389263	396559	

*Segue* I. — CORTI DI CASSAZIONE, D'APPELLO E D'ASSISE; TRIBUNALI CIVILI E CORREZ.

C. di Cassazione di Torino.

31 dicembre 1881.

CORTI di Appello	CIRCOLI di Corte di Assise	TRIBUNALI civili e correzionali	CIRCONDARI (o distretti) o provincie comprese nella circoerizione dei tribunali	PRETURE che dipendono da ciascun Tribunale, non comprese le Preture urbane		Num. dei comuni	POPOLAZIONE	
				DENOMINAZIONE	N.		presente	re- sidente
<i>Segue</i> <b>GENOVA . . . .</b>	<b>Massa . . . . .</b>	Castelnuovo di Garfagnana.	Castelnuovo di Garfagnana.	Camporgiano, Castelnuovo di Garfagnana, Galliciano, Piazza al Serchio	4	17	38476	43236
		Massa . . . . .	Massa e Carrara	Aulla, Calice al Cornoviglio, Carrara, Fivizzano, Fosdinovo, Massa, Trezana . . . . .	7	12	97271	100038
		Pontremoli . . . .	Pontremoli . . . .	Bagnone, Mulazzo, Pontremoli . . . .	3	6	33722	37733
	<b>Oneglia . . . . .</b>	Oneglia . . . . .	Porto Maurizio.	Borgomaro, Diano Marina, Dolceado, Oneglia, Pieve di Teco, Porto Maurizio . . . . .	14	35	169469	181007
		S. Remo . . . . .	S. Remo . . . . .	Bordighera, Ceriana, Dolceacqua, San Remo, S. Stefano al Mare, Taggia, Triora, Ventimiglia . . . . .	6	68	58659	62316
		Finale Borgo . . .	Albenga . . . . .	Alassio, Albenga, Andora, Calizzano, Finale Borgo, Loano, Pietra Ligure	8	38	73592	76621
	<b>Savona . . . . .</b>	Savona . . . . .	Savona . . . . .	Cairo Montenotte, Dego, Millesimo, Noli, Sassello, Savona, Varazze . .	14	106	132251	138937
					7	46	57506	61271
					7	41	97023	99592
					14	87	154529	160665
<b>Totale della Corte d'Appello di Genova . . . .</b>				<b>75</b>	<b>337</b>	<b>1061842</b>	<b>1107159</b>	
<b>MILANO . . . . .</b>	<b>Milano . . . . .</b>	Abbiategnasso . .	Abbiategnasso . .	Abbiategnasso, Binasco, Cuggiono, Magenta . . . . .	20	120	600144	608168
		Milano . . . . .	Milano . . . . .	Bollate, Cassano d'Adda, Corsico, Gorgonzola, Locate Triulzi, Melegnano, Melzo, Milano 1°, 2°, 3°, 4°, 5°, 6°, 7°, 8° e 9° . . . . .	5	52	153486	157502
		Busto Arsizio . . .	Gallarate . . . .	Busto Arsizio, Gallarate, Rho, Saronno, Somma Lombarda . . . . .	6	56	187474	189468
	<b>Lodi . . . . .</b>	Monza . . . . .	Monza . . . . .	Barlassina ( <i>frazione di Seveso</i> ), Carate Brianza, Desio, Monza 1° e 2°, Vimercate . . . . .	8	69	173887	175415
		Lodi . . . . .	Lodi . . . . .	Borghetto Lodigiano, Casale Pusterlengo, Codogno, Lodi 1° (Città) e 2° (Campagna), Maleo, Paulo Lodigiano, S. Angelo Lodigiano . . . .	39	297	1114991	1125553
	<b>Como . . . . .</b>	Como . . . . .	Como . . . . .	Appiano, Bellagio, Bellano, Cantù, Castiglione d'Intelvi, Como 1°, 2° e 3°, Dongo, Erba, Gravedona, Menaggio, Porlezza . . . . .	13	227	239478	253369
		Lecco . . . . .	Lecco . . . . .	Asso, Brivio ( <i>con sede a Merate</i> ), Introbio, Lecco, Missaglia, Oggiono .	6	126	126428	130926
		Varese . . . . .	Varese . . . . .	Angera, Arcisate, Cuvio, Gavirate, Luvinio, Maccagno Superiore, Tradate, Varese . . . . .	8	160	149144	152346
	<b>Pavia . . . . .</b>	Pavia . . . . .	Pavia (in parte)	Belgiojoso, Bereguardo, Corte Olona, Pavia 1° e 2° . . . . .	27	513	515050	536641
	<b>Sondrio . . . . .</b>	Sondrio . . . . .	Sondrio . . . . . (Provincia)	Bormio, Chiavenna, Grosotto, Morbegno, Ponte in Valtellina, Sondrio, Tirano, Traona . . . . .	5	59	126542	127851
				8	78	120534	124914	
<b>Totale della Corte d'Appello di Milano . . . .</b>				<b>79</b>	<b>947</b>	<b>1877117</b>	<b>1914959</b>	

Segue 1. — CORTI DI CASSAZIONE, D'APPELLO E D'ASSISE; TRIBUNALI CIVILI E CORREZ.

31 dicembre 1881.

C. di Cassazione di Torino.

CORTI di Appello	CIRCOLI di Corte di Assise	TRIBUNALI civili e correzionali	CIRCONDARI (o distretti) o provincie comprese nella circoscrizione dei tribunali	PRETURE che dipendono da ciascun Tribunale, non comprese le Preture urbane		Num. dei comuni	POPOLAZIONE		
				DENOMINAZIONE	N.		presente	re- sidente	
PARMA . . . . . (Sez. di Parma)	Parma . . . . .	Parma . . . . .	Borgo San Donnino.	Borgo S. Donnino, Busseto, Fontanellato, Noceto, Pellegrino Parmense, S. Secondo Parmense, Soragna, Zibello . . . . .	18	43	235116	239942	
			Parma . . . . .	Calestano, Colorno, Corniglio, Fornovo di Taro, Langhirano, Parma 1° (Sud) e 2° (Nord), S. Donato d'Enza (frazione di S. Lazzaro Parmense - con sede a Parma), S. Pancrazio Parmense con sede a Parma), Traversetolo . . . . .					
	Piacenza . . . . .	Piacenza . . . . .	Borgotaro . . . . .	Borgotaro . . . . .	Bedonia, Berceto, Borgotaro . . . . .	3	7	32190	37351
			Piacenza . . . . .	Piacenza . . . . . (Provincia)	Agazzano, Bardi, Borgonovo Val Tidone, Borgonure, Carpaneto, Castel'Arquato, Castel San Giovanni, Cortemaggiore, Ferriere, Fiorenzuola d'Arda, Lugagnano Val d'Arda, Monticelli d'Ongina, Piacenza 1° (Nord) e 2° (Sud), Pianello Val Tidone, Ponte dell'Olio, Pontenure, Rivergaro . . . . .	18	47	226717	234603
			Sezione di Parma . . . . .		39	97	494023	511896	
	PARMA . . . . . (Sez. di Modena)	Modena . . . . .	Modena . . . . .	Mirandola . . . . .	Concordia sulla Secchia, Finale nell'Emilia, Mirandola, Novi di Modena, S. Felice sul Panaro . . . . .	12	30	215284	215562
				Modena . . . . .	Carpi, Formigine, Modena 1° (Città) e 2° (Camp.), Nonantola, Sassuolo, Vignola . . . . .				
				Pavullo nel Frignano.	Pavullo nel Frignano.	Fanano, Guiglia, Lama Mocogno, Montefiorino, Montese, Pavullo nel Frignano, Pievepelago, Sestola, Zocca . . . . .	9	15	63970
	Reggio Emilia	Reggio Emilia . . . . .	Reggio Emilia . . . . . (Provincia)	Brescello, Carpineti, Castellarano, Castelnovo di Sotto, Castelnovo nei Monti, Collagna, Correggio, Guastalla, Luzzara, Montecchio Emilia, Novellara, Poviglio, Reggiolo, Reggio Emilia 1° (Città) e 2° (Campagna), Rubiera, S. Polo d'Enza in Caviano, Scandiano, Villa Minozzo . . . . .	21	45	279254	289247	
				Sezione di Modena . . . . .		19	45	244959	253486
				40	90	524213	542733		
<b>Totale della Corte d'Appello di Parma . . . . .</b>						<b>79</b>	<b>187</b>	<b>1018236</b>	<b>1054629</b>
TORINO . . . . .	Torino . . . . .	Torino . . . . .	Pinerolo . . . . .	Pinerolo . . . . .	Bricherasio, Buriasco, Cavour, Cumiana, Fenestrelle, Luserna San Giovanni, None, Pancalieri, Perosa Argentina, Perrero, Pinerolo, S. Secondo di Pinerolo, Torre Pellice, Vigone, Villafranca Piemonte . . . . .	15	66	133353	139046
			Susa . . . . .	Susa . . . . .	Almese, Avigliana, Bussoleno, Cesana Torinese, Condove, Giaveno, Oulx, Susa . . . . .	8	57	87449	91866
			Torino . . . . .	Torino . . . . .	Barbania, Brusasco, Carignano, Carmagnola, Casalborgone, Caselle Torinesi, Ceres, Chieri, Chivasso, Ciriè, Corio, Fiano (con sede in Robassomero), Gassino, Lanzo Torinese, Moncalieri, Montanaro, Orbassano, Pianezza, Poirino, Riva presso Chieri, Rivara, Rivarolo Canavese, Rivoli, S. Benigno, Sciolze, Torino 1° (Dora), 2° (Moncenisio), 3° (Monviso), 4° (Po), 5° (Borgo S. Salvatore), 6° (Borgo Po), e 7° (Borgo Dora), Venaria Reale, Viù, Volpiano . . . . .	35	135	556861	563347
					58	258	777663	794259	

Segue 1. — CORTI DI CASSAZIONE, D'APPELLO E D'ASSISE; TRIBUNALI CIVILI E CORREZ.

C. di Cassazione di Torino.

31 dicembre 1881.

CORTI di Appeilo	CIRCOLI di Corte di Assise	TRIBUNALI civili e correzionali	CIRCONDARI (o distretti) o provincie comprese nella circostrizione dei tribunali	PRETURE che dipendono da ciascuna Tribunale, non comprese le Preture urbane		N. dei comuni	POPOLAZIONE	
				DENOMINAZIONE	N.		presente	re- sidente
Segue TORINO . . . .	Cuneo . . . .	Alba . . . . .	Alba . . . . .	Alba, Bossolasco, Brà, Canale, Corne- liano Alba, Cortemilia, Diano d'Alba, Govone, La Morra, Monforte d'Alba, S. Stefano Belbo, Sommariva del Bosco . . . . .	12	77	134883	136663
		Cuneo . . . . .	Cuneo . . . . .	Borgo S. Dalmazzo, Boves, Busca, Caraglio, Centallo, Chiusa di Pesio, Cuneo, Demonte, Dronero, Fossano, Limone Piemonte, Peveragno, Prazzo, Roccavione, S. Damiano Macra, Tenda, Valdieri, Valgrana, Villafal- letto, Vinadio . . . . .	20	63	186293	201506
		Mondovì . . . .	Mondovì . . . .	Bagnasco, Bene Vagienna, Carrù, Ceva, Cherasco, Dogliani, Frabosa Soprana, Gareasio, Mondovì, Monesiglio, Mo- ruzzo, Murazzano, Ormea, Pampar- rato, Priero, Trinità, Vicoforte di Mondovì, Villanova Mondovì. . . .	18	71	155275	159970
		Saluzzo . . . . .	Saluzzo . . . . .	Barge, Cavallermaggiore, Costigliole Saluzzo, Moretta, Paesana, Racconigi, Revello, Saluzzo, Sampeyre, San- front, Savigliano, Venasca, Verzuolo, Villanova Solaro . . . . .	14	52	158949	166277
	Ivrea . . . . .	Aosta . . . . .	Aosta . . . . .	Aosta, Châtillon, Donnaz, Gignod ( <i>con sede in Aosta</i> ), Morgex, Quart ( <i>con sede in Aosta</i> ), Verrès . . . . .	64	263	635400	664416
		Ivrea . . . . .	Ivrea . . . . .	Agliè, Azeglio, Borgomasino, Caluso, Castellamonte, Cuorgnè, Ivrea, Les- solo, Locana, Pavone Canavese, Pont Canavese, S. Giorgio Canavese, Set- timo Vittone, Strambino, Vico Cana- vese, Vistrorio . . . . .	7	73	82188	85007
	Vercelli . . . .	Biella . . . . .	Biella . . . . .	Andorno Cacciorna, Biella, Bioglio, Candelo, Cavaglia, Cossato, Creva- cuore, Graglia, Masserano, Mon- grando, Mosso S. Maria, Salussola .	16	112	169363	184967
		Domodossola . .	Domodossola . .	Bannio, Crodo, Domodossola, S. Maria Maggiore e Crana . . . . .	23	185	251551	269974
		Novara . . . . .	Novara (in parte)	Biandrate, Borgomanero, Borgo Ticino, Borgo Vercelli, Carpignano Sesia, Galliate, Gozzano, Momo, Novara, Oleggio, Orta Novarese, Romagnano Sesia, Trecate, Vespolate . . . . .	12	95	153908	162336
		Pallanza . . . . .	Novara (in parte) Pallanza . . . . .	Arona . . . . .	4	57	34457	38220
		Varallo . . . . .	Varallo . . . . .	Cannobio, Intra, Lesa, Omegna, Orna- vasso, Pallanza . . . . .	14	92	212879	216619
		Vercelli . . . . .	Vercelli . . . . .	Borgosesia, Scopa, Varallo . . . . .	3	43	32297	36663
				Arborio, Cigliano, Crescentino, Desana, Gattinara, Livorno Piemonte, S. Ger- mano Vercellese, Santhià, Stroppia- na, Trino, Vercelli . . . . .	11	55	157321	159407
					51	437	675926	704233
<b>Totale della Corte d'Appello di Torino . . .</b>				<b>196</b>	<b>1143</b>	<b>2340540</b>	<b>2432882</b>	
<b>Totale della Corte di Cassazione di Torino . . .</b>				<b>599</b>	<b>3908</b>	<b>8830943</b>	<b>9091162</b>	

## 2. — TRIBUNALI DI COMMERCIO.

CORTE di Cassazione di	CORTE di Appello di	TRIBUNALI di commercio	PROVINCIE, CIRCONDARI O MANDAMENTI sui quali esercitano la loro giurisdizione (1)	POPOLAZIONE	
				presente	residente
<b>FIRENZE</b> . . . . .	<b>Venezia</b> . . . . .	Venezia . . . . .	La provincia omonima . . . . .	356708	356273
	<b>Trani</b> . . . . .	Bari . . . . .	I circondari di Bari e d'Altamura . .	415860	416947
<b>NAPOLI</b> . . . . .	<b>Napoli</b> . . . . .	Foggia . . . . .	La provincia omonima . . . . .	356267	351235
	<b>Catania</b> . . . . .	Napoli . . . . .	Id. id. . . . .	1001245	992398
<b>PALERMO</b> . . . . .	<b>Messina</b> . . . . .	Catania . . . . .	I circondari di Catania e Acireale . .	360404	361215
	<b>Palermo</b> . . . . .	Messina . . . . .	Id. di Messina e Castoreale . . . . .	310449	314835
	<b>Ancona (Sezione di Ancona)</b> . . . . .	Palermo . . . . .	Id. di Palermo e Corleone . . . . .	487181	484892
	<b>Ancona (Sezione di Perugia)</b> . . . . .	Ancona . . . . .	La provincia omonima, meno il mandamento di Senigallia . . . . .	240280	250228
<b>ROMA</b> . . . . .	<b>Bologna</b> . . . . .	Senigallia . . . . .	Il mandamento omonimo . . . . .	27058	27633
	<b>Cagliari</b> . . . . .	Foligno . . . . .	Il circondario di Foligno . . . . .	66918	68510
	<b>Roma</b> . . . . .	Bologna . . . . .	La provincia omonima . . . . .	457474	461172
	<b>Casale</b> . . . . .	Ferrara . . . . .	La provincia di Ferrara e la parte della frazione di Longastrino (del comune di Alfonsine) in provincia di Ravenna . . . . .	232062	231401
	<b>Genova</b> . . . . .	Cagliari . . . . .	I circondari di Cagliari e Iglesias . .	230709	227810
	<b>Torino</b> . . . . .	Sassari . . . . .	Id. di Sassari, Alghero e Ozieri . . . . .	173129	171871
	<b>Milano</b> . . . . .	Roma . . . . .	Il circondario omonimo . . . . .	490502	458275
	<b>Torino</b> . . . . .	Casale . . . . .	Id. id. . . . .	83698	87068
<b>TORINO</b> . . . . .	<b>Genova</b> . . . . .	Chiavari . . . . .	Id. id. . . . .	110866	120603
	<b>Milano</b> . . . . .	Genova . . . . .	Id. id. . . . .	389263	396559
	<b>Torino</b> . . . . .	Porto Maurizio . . . . .	Id. id. . . . .	58659	62316
	<b>Milano</b> . . . . .	San Remo . . . . .	Id. id. . . . .	73592	76621
	<b>Torino</b> . . . . .	Savona . . . . .	Id. id. . . . .	97023	93392
	<b>Milano</b> . . . . .	Milano . . . . .	Id. id. . . . .	491383	491183
	<b>Torino</b> . . . . .	Torino . . . . .	Id. id. . . . .	556861	563347

(1) In tutti gli altri Mandamenti, Circondari (o Distretti) e Province gli affari commerciali sono di competenza dei Tribunali civili e correzionali.

## TAVOLA IV.

Prospetto numerico delle circoscrizioni giudiziarie per Corti di cassazione  
e per Corti d'appello al 31 dicembre 1881.

CORTI di Cassazione	CORTI D'APPELLO	N U M E R O					NUMERO dei Comuni	POPOLAZIONE (Censimento 1881)	
		dei CIRCOLI di Corte di Assise	DEI TRIBUNALI		DELLE PRETURE			presente	residente
			civili e correzionali	di commercio (1)	man- damentali	urbane (2)			
<b>FIRENZE . . .</b>	Firenze . . . . .	4	8	..	67	1	171	1349741	1354782
	Lucca . . . . .	3	5	..	33	1	68	689659	706687
	Venezia . . . . .	8	14	1	95	2	793	2814173	2873961
	<b>3 . . . . .</b>	<b>15</b>	<b>27</b>	<b>1</b>	<b>195</b>	<b>4</b>	<b>1032</b>	<b>4853573</b>	<b>4935430</b>
<b>NAPOLI . . .</b>	Catanzaro . . . . .	3	9	..	108	..	409	1257883	1281799
	Napoli (con la Sezione di Potenza). . . . .	8	17	1	254	2	870	3786515	3846413
	Trani . . . . .	3	5	2	107	..	236	1589064	1588317
	<b>3 e 1 Sezione . . . . .</b>	<b>14</b>	<b>31</b>	<b>3</b>	<b>469</b>	<b>2</b>	<b>1515</b>	<b>6633462</b>	<b>6716529</b>
<b>PALERMO . . .</b>	Catania . . . . .	2	5	1	56	1	95	904983	905158
	Messina . . . . .	1	3	1	29	..	97	460924	467233
	Palermo . . . . .	4	6	1	93	1	165	1561994	1560763
	<b>3 . . . . .</b>	<b>7</b>	<b>14</b>	<b>3</b>	<b>178</b>	<b>2</b>	<b>357</b>	<b>2927001</b>	<b>2933154</b>
<b>ROMA . . . . .</b>	Ancona (con le Sezioni di Macerata e di Perugia) . . . . .	6	11	3	87	..	400	1511339	1553916
	Aquila degli Abruzzi . . . . .	4	6	..	76	..	321	951781	1005271
	Bologna . . . . .	4	4	2	54	1	135	1165155	1172717
	Cagliari . . . . .	2	6	2	91	..	364	682002	680450
	Roma . . . . .	3	5	1	54	1	227	903472	864851
	<b>5 e 2 Sezioni . . . . .</b>	<b>19</b>	<b>32</b>	<b>8</b>	<b>362</b>	<b>2</b>	<b>1447</b>	<b>5213749</b>	<b>5277205</b>
<b>TORINO . . . . .</b>	Brescia con Mantova . . . . .	4	9	..	73	..	787	1460209	1484325
	Casale Monferrato . . . . .	3	9	1	97	..	507	1072999	1097208
	Genova . . . . .	5	10	5	75	1	337	1061842	1107159
	Milano . . . . .	4	9	1	79	1	947	1877117	1914959
	Parma (con la Sezione di Modena). . . . .	4	6	..	79	..	187	1018236	1054629
	Torino . . . . .	4	15	1	196	1	1143	2340540	2432882
	<b>6 e 1 Sezione . . . . .</b>	<b>24</b>	<b>58</b>	<b>8</b>	<b>599</b>	<b>3</b>	<b>3908</b>	<b>8830943</b>	<b>9091162</b>
<b>5 . . . . .</b>	<b>20 e 4 Sezioni . . . . .</b>	<b>79</b>	<b>162</b>	<b>23</b>	<b>1803</b>	<b>13</b>	<b>8259</b>	<b>28459628</b>	<b>28953480</b>

(1) Veggasi la nota a pag. 277.  
(2) Veggasi la nota a pag. 258.

APPENDICE.

---

# VARIAZIONI

NEL NOME O NEL TERRITORIO O NELLA DIPENDENZA AMMINISTRATIVA E GIUDIZIARIA, ECC.

DELLE FRAZIONI DI COMUNE

DEI COMUNI, DEI MANDAMENTI, DEI CIRCONDARI (O DEI DISTRETTI) E DELLE PROVINCE

AVVENUTE

dal 1° gennaio 1882 al 31 dicembre 1885.







VARIAZIONI DI NOME O DI TERRITORIO O DI DIPENDENZA.

Anni 1882-1885.

Alessandria — Aquila.

FRAZIONI DI COMUNE COMUNI, MANDAMENTI, CIRCONDARI (O DISTRETTI) E PROVINCE (1)	VARIAZIONI AVVENUTE (2)	DATA della legge o del decreto di variazione	POPOLAZIONE dei comuni, dei manda- menti, dei circondari (o distretti) e delle provin- cie secondo il censi- mento del 1881, tenuto conto delle variazioni di territorio	
			presente	residente

PROVINCIA DI ALESSANDRIA.

Circondario di Asti.

<b>ASTI</b> (Circondario) . . . . .	Aggregato il comune di Piovà (popolaz. presente 1266, resid. 1368), staccato dal circ. di Casale Monferrato	Legge 5 luglio 1882. . .	167944	172038
<b>COCCONATO</b> (Mandamento) . . . . .	Aggregato il comune di Piovà (popolaz. presente 1266, residente 1368), staccato dal mandamento di Montiglio, del circondario di Casale Monferrato. . .	Id. . . . .	8852	9380
<b>Piovà</b> . . . . .	(Popolaz. pres. 1266, resid. 1368), staccato dal mandamento di Montiglio (circ. di Casale Monferrato) ed aggregato a quello di Cocconato (circ. di Asti)	Id. . . . .	—	—

Circondario di Casale Monferrato.

<b>CASALE MONFERRATO</b> (Circond.) . . . . .	Ceduto il comune di Piovà (popolazione presente 1266, residente 1368) al circondario di Asti . . .	Legge 5 luglio 1882. . .	153167	155313
<b>MONCALVO</b> (Mandamento) . . . . .	Aggregato il comune di Penango (popolazione presente 2032, residente 2064), staccato dal mandamento di Tonco . . . . .	Legge 2 aprile 1885. . .	9341	9530
<b>MONTIGLIO</b> (Mandamento) . . . . .	Ceduto il comune di Piovà (popolazione presente 1266, residente 1368) al mandamento di Cocconato del circondario di Asti . . . . .	Legge 5 luglio 1882. . .	7310	7690
<b>Penango</b> . . . . .	(Popolazione presente 2032, residente 2064): staccato dal mandamento di Tonco ed aggregato a quello di Moncalvo. . . . .	Legge 2 aprile 1885. . .	—	—
<b>Piovà</b> . . . . .	(Popolazione pres. 1266, resid. 1368): staccato dal mandamento di Montiglio (circ. di Casale Monf.) ed aggregato a quello di Cocconato (circ. di Asti)	Legge 5 luglio 1882. . .	—	—
<b>TONCO</b> (Mandamento) . . . . .	Ceduto il comune di Penango (popolazione presente 2032, residente 2064) al mandamento di Moncalvo . . . . .	Legge 2 aprile 1885. . .	8554	8794

PROVINCIA E CIRCONDARIO DI ANCONA.

<b>Montenovo</b> . . . . .	Assunta la denominazione di Ostra Vetere . . . . .	Decreto 19 marzo 1882 .	—	—
<i>Ostra Vetere (V. Montenovo).</i>				

PROVINCIA DI AQUILA DEGLI ABRUZZI.

Circondario di Aquila degli Abruzzi.

<b>Castelvecchio</b> . . . . .	Assunta la denominazione di Castelvecchio Calvisio	Decreto 30 luglio 1883 .	—	—
<i>Castelvecchio Calvisio (V. Castelvecchio).</i>				

Circondario di Avezzano.

<b>Petrella</b> . . . . .	Assunta la denominazione di Petrella Liri . . . . .	Decreto 18 luglio 1882 .	—	—
<i>Petrella Liri (V. Petrella).</i>				

(1) I nomi dei mandamenti, dei circondari (o dei distretti) e delle provincie sono scritti in carattere MAIUSCOLO, quelli dei Comuni in carattere grasso e quelli delle Frazioni di comune in carattere piccolo.

(2) I comuni che sono staccati da un mandamento ed uniti ad un altro passano alla dipendenza del Tribunale civile e correzionale cui appartiene il mandamento al quale furono aggregati.

*Segue* **VARIAZIONI DI NOME O DI TERRITORIO O DI DIPENDENZA.**

**Ascoli Piceno — Bergamo.**

**Anni 1882-1885.**

FRAZIONI DI COMUNE COMUNI, MANDAMENTI, CIRCONDARI (O DISTRETTI) E PROVINCE	VARIAZIONI AVVENUTE	DATA della legge o del decreto di variazione	POPOLAZIONE dei comuni, dei manda- menti, dei circondari (o distretti) e delle provin- cie secondo il censimen- to del 1881, tenuto conto delle variazioni di territorio	
			presente	residente

**PROVINCIA DI ASCOLI PICENO.**

**Circondario di Ascoli Piceno.**

Casacagnano . . . . .	(Popolazione presente 224, residente 226): staccata dal comune di Venarotta ed aggregata a quello di Rocca del Fluvione. . . . .	Decreto 2 marzo 1882. . . . .	—	—
Cerqueto . . . . .	(Popolazione presente 230, residente 228): staccata dal comune di Venarotta ed aggregata a quello di Rocca del Fluvione. . . . .	Id. . . . .	—	—
<b>Rocca del Fluvione</b> . . . . .	Aggregate le frazioni Casacagnano (popolazione presente 224, residente 226), Cerqueto (popolazione presente 230, residente 228) e Valcinante (popolazione presente 355, residente 358), staccate dal comune di Venarotta. . . . .	Id. . . . .	3066	3087
Valcinante. . . . .	(Popolazione presente 355, residente 358): staccata dal comune di Venarotta ed aggregata a quello di Rocca del Fluvione. . . . .	Id. . . . .	—	—
<b>Venarotta</b> . . . . .	Cedute le frazioni Casacagnano (popolazione presente 224, residente 226), Cerqueto (popolazione presente 230, residente 228) e Valcinante (popolazione presente 355, residente 358) al comune di Rocca del Fluvione. . . . .	Id. . . . .	2665	2670

**PROVINCIA DI AVELLINO.**

**Circondario di Ariano di Puglia.**

<b>Orsara Dauno Iripina</b> . . . . . <i>Orsara di Puglia (V. Orsara Dauno Iripina).</i>	Assunta la denominazione di Orsara di Puglia . . . . .	Decreto 8 agosto 1884. . . . .	—	—
---	--	--------------------------------	---	---

**PROVINCIA DI BENEVENTO.**

**Circondario di S. Bartolommeo in Galdo.**

<i>S. Croce del Sannio (V. S. Croce di Morcone).</i> <b>S. Croce di Morcone</b> . . . . .	Assunta la denominazione di Santa Croce del Sannio . . . . .	Decreto 8 febbraio 1883 . . . . .	—	—
--	--	-----------------------------------	---	---

**PROVINCIA DI BERGAMO.**

**Circondario di Bergamo.**

<b>Almenno San Salvatore</b> . . . . .	Ceduto il territorio di Oltre Brembo (popolazione presente e residente 104) al comune di Villa d'Almè . . . . .	Decreto 31 dicembre 1884 . . . . .	1845	1912
<b>Calusco</b> . . . . . <i>Calusco d'Adda (V. Calusco).</i>	Assunta la denominazione di Calusco d'Adda . . . . .	Decreto 2 dicembre 1883 . . . . .	—	—
Oltre Brembo (Territorio). . . . .	(Popolazione presente e residente 104): staccato dal comune di Almenno San Salvatore ed aggregato al comune di Villa d'Almè . . . . .	Decreto 31 dicembre 1884 . . . . .	—	—
<i>Pontida (V. Pontida).</i> <b>Pontida</b> . . . . .	Assunta la denominazione di Pontida. . . . .	Decreto 19 agosto 1882 . . . . .	—	—
<b>Villa d'Almè</b> . . . . .	Aggregato il territorio di Oltre Brembo (popolazione presente e residente 104), staccato dal comune di Almenno San Salvatore . . . . .	Decreto 31 dicembre 1884 . . . . .	1439	1502

**Circondario di Clusone.**

<i>Costa Volpino (V. Volpino).</i> <b>Volpino</b> . . . . .	Assunta la denominazione di Costa Volpino. . . . .	Decreto 21 agosto 1884 . . . . .	—	—
--	--	----------------------------------	---	---

*Segue* VARIAZIONI DI NOME O DI TERRITORIO O DI DIPENDENZA.

Anni 1882-1885.

Bologna — Brescia.

FRAZIONI DI COMUNE COMUNI, MANDAMENTI, CIRCONDARI (O DISTRETTI) E PROVINCE	VARIAZIONI AVVENUTE	DATA della legge o del decreto di variazione	POPOLAZIONE dei comuni, dei manda- menti, dei circondari (o distretti) e delle provin- cie secondo il censi- mento del 1881, tenuto conto delle variazioni di territorio	
			presente	residente

**PROVINCIA DI BOLOGNA.**

<b>BOLOGNA</b> (Provincia) . . . . .	Aggregati i comuni di Castel del Rio (popolazione presente 2912, residente 2924), Fontana Elice (popolazione presente 2039, residente 2078) e Tossignano (popolazione presente 2454, residente 2457), staccati dalla provincia di Ravenna.	Legge 3 giugno 1884 . .	464879	468631
--------------------------------------	--	-------------------------	--------	--------

**Circondario di Bologna.**

<i>Bentivoglio (V. S. Maria in Duno).</i>				
<b>S. Maria in Duno</b> . . . . .	Assunta la denominazione di Bentivoglio . . . . .	Decreto 10 dicembre 1885	—	—

**Circondario d'Imola.**

<b>Castel del Rio</b> . . . . .	(Popolazione presente 2912, residente 2924): staccato dal mandamento di Casola Valsenio (circondario di Faenza, prov. di Ravenna) ed aggregato a quello d'Imola (prov. di Bologna) . . . . .	Legge 3 giugno 1884 . .	—	—
<b>Fontana Elice</b> . . . . .	(Popolazione presente 2039, residente 2078): id. id.	Id. . . . .	—	—
<b>IMOLA</b> (Circondario) . . . . .	Aggregati i comuni di Castel del Rio (popolazione presente 2912, residente 2924), Fontana Elice (popolazione presente 2039, residente 2078) e Tossignano (popolazione presente 2454, residente 2457), staccati dal circondario di Faenza, in provincia di Ravenna . . . . .	Id. . . . .	73525	74455
<b>IMOLA</b> (Mandamento) . . . . .	Aggregati i comuni di Castel del Rio (popolazione presente 2912, residente 2924), Fontana Elice (popolazione presente 2039, residente 2078) e Tossignano (popolazione presente 2454, residente 2457), staccati dal mandamento di Casola Valsenio, del circondario di Faenza, in provincia di Ravenna . . . . .	Id. . . . .	42534	43531
<b>Tossignano</b> . . . . .	(Popolazione presente 2454, residente 2457): staccato dal mandamento di Casola Valsenio (circondario di Faenza, prov. di Ravenna) ed aggregato a quello d'Imola (prov. di Bologna) . . . . .	Id. . . . .	—	—

**Circondario di Vergato.**

<i>Bagni della Porretta (V. Porretta).</i>				
<b>Caprara Sopra Panico</b> . . . . .	Assunta la denominazione di Marzabotto . . . . .	Decreto 2 luglio 1882 . .	—	—
<i>Grizzana (V. Tavernola Reno).</i>				
<i>Marzabotto (V. Caprara Sopra Panico).</i>				
<b>Porretta</b> . . . . .	Assunta la denominazione di Bagni della Porretta.	Decreto 23 novembre 1882	—	—
<b>Tavernola Reno</b> . . . . .	Assunta la denominazione di Grizzana . . . . .	Decreto 10 dicembre 1882	—	—

**PROVINCIA DI BRESCIA.**

**Circondario di Brescia.**

<b>BAGNOLO MELLA</b> (Mandamento) . . . . .	Ceduto il territorio di Valabbio (popolazione presente e residente 25) al mandamento di Ospitaletto. . . . .	Decreto 22 ottobre 1884	21208	20784
<b>Lograto</b> . . . . .	Aggregato il territorio di Valabbio (popolazione presente e residente 25), staccato dal comune di Mairano . . . . .	Id.	1310	1294

Segue **VARIAZIONI DI NOME O DI TERRITORIO O DI DIPENDENZA.**

**Brescia — Caserta.**

**Anni 1882-1885.**

FRAZIONI DI COMUNE COMUNI, MANDAMENTI, CIRCONDARI (O DISTRETTI) E PROVINCE	VARIAZIONI AVVENUTE	DATA della legge o del decreto di variazione	POPOLAZIONE dei comuni, dei manda- menti, dei circondari (o distretti) e delle pro- vincie secondo il censi- mento del 1881, tenuto conto delle variazioni di territorio	
			presente	residente
<b>Mairano</b> . . . . .	Ceduto il territorio di Valabbio (popolazione presente e residente 25) al comune di Lograto . .	Decreto 22 ottobre 1884	1514	1519
<b>OSPITALETTO</b> (Mandamento) . . . . .	Aggregato il territorio di Valabbio (popolazione presente e residente 25), staccato dal mandamento di Bagnolo Mella. . . . .	Id.	21344	20803
Valabbio (Territorio) . . . . .	(Popolazione presente e residente 25): staccato dal comune di Mairano (mandamento di Bagnolo Mella) ed aggregato al comune di Lograto (mandamento di Ospitaletto) . . . . .	Id.	—	—

**PROVINCIA DI CALTANISSETTA.**

**Circondario di Piazza Armerina.**

<b>CALASCIBETTA</b> (Mandamento) . . . . .	Staccato il comune di Villarosa (popolazione presente 9652, residente 9601), costituito in mandamento colla denominazione di Villarosa . .	Legge 3 giugno 1884 . .	6867	6901
<b>VILLAROSA</b> (Mandamento) . . . . .	Nuovo mandamento costituito dal comune omonimo, staccato dal mandamento di Calascibetta . . . .	Id. . . .	9652	9601

**PROVINCIA DI CAMPOBASSO.**

**Circondario d'Isernia.**

<b>CASTELLONE AL VOLTURNO</b> (Mandamento) . . . . .	Ceduta la frazione Cerasuolo (popolazione presente e residente 599) al mandamento di Venafro . .	Decreto 3 aprile 1884. .	9326	10514
Cerasuolo . . . . .	(Popolazione presente e residente 599): staccata dal comune di Rocchetta a Volturno (mandamento di Castellone al Volturno) ed aggregata al comune di Filignano (mandamento di Venafro) .	Id. . . .	—	—
<b>Filignano</b> . . . . .	Aggregata la frazione Cerasuolo (popolazione presente e residente 599), staccata dal comune di Rocchetta a Volturno . . . . .	Id. . . .	2554	2780
<b>Rocchetta a Volturno</b> . . . . .	Ceduta la frazione Cerasuolo (popolazione presente e residente 599) al comune di Filignano. . . . .	Id. . . .	1640	1885
<b>VENAFRO</b> (Mandamento) . . . . .	Aggregata la frazione Cerasuolo (popolazione presente e residente 599), staccata dal mandamento di Castellone al Volturno . . . . .	Id. . . .	12991	13242

**Circondario di Larino.**

<b>Castelluccio Acquaborrana</b> . . . . . <i>Castelmauro (V. Castelluccio Acquaborrana).</i>	Assunta la denominazione di Castelmauro. . . . .	Decreto 22 gennaio 1885	—	—
--	--	-------------------------	---	---

**PROVINCIA DI CASERTA.**

**Circondario di Caserta.**

<b>Vitulaccio</b> . . . . . <i>Vitulazio (V. Vitulaccio).</i>	Assunta la denominazione di Vitulazio . . . . .	Decreto 3 dicembre 1882	—	—
--	---	-------------------------	---	---

**Circondario di Sora.**

<b>Palazzolo di Castrocielo</b> . . . . . <i>Castrocielo (V. Palazzolo di Castrocielo).</i>	Assunta la denominazione di Castrocielo . . . . .	Decreto 16 agosto 1882.	—	—
--	---	-------------------------	---	---

*Segue* VARIAZIONI DI NOME O DI TERRITORIO O DI DIPENDENZA.

Anni 1882-1885.

Como — Cuneo.

FRAZIONI DI COMUNE COMUNI, MANDAMENTI, CIRCONDARI (O DISTRETTI) E PROVINCE	VARIAZIONI AVVENUTE	DATA della legge o del decreto di variazione	POPOLAZIONE dei comuni, dei manda- menti, dei circondari (o distretti) e delle pro- vincie secondo il censi- mento del 1881, tenuto conto delle variazioni di territorio	
			presente	residente

PROVINCIA DI COMO.

Circondario di Como.

<b>Camerlata</b> . . . . .	(Popolazione presente 2517, residente 2549): soppresso ed aggregato al comune di Como. . . .	Decreto 7 dicembre 1884	—	—
<b>Colciago</b> . . . . .	(Popolazione presente 584, residente 612): soppresso ed aggregato al comune di Lurago d'Erba . .	Decreto 11 settembre 1883	—	—
<b>Como</b> . . . . .	Aggregati i comuni di Monte Olimpino (popolazione presente 2272, residente 2324) e Camerlata (popolazione presente 2517, residente 2549) . . . .	Decreto 7 dicembre 1884	30349	31268
<b>Lurago d'Erba</b> . . . . .	Aggregato il comune di Colciago (popolazione presente 584, residente 612) . . . . .	Decreto 11 settembre 1883	1837	1896
<b>Monte Olimpino</b> . . . . .	(Popolazione presente 2272, residente 2324): soppresso ed aggregato al comune di Como. . . .	Decreto 7 dicembre 1884	—	—

Circondario di Lecco.

<i>Caslino d'Erba (V. Caslino Piano d'Erba).</i>				
<b>Caslino Piano d'Erba</b> . . . . .	Assunta la denominazione di Caslino d'Erba . . .	Decreto 18 luglio 1882 .	—	—
<b>Missaglia</b> . . . . .	Aggregati i territori di Missagliola (popolazione presente e residente 32), Molinate (popolazione presente e residente 119) e Rangione (popolazione presente e residente 34), staccati dal comune di Monticello . . . . .	Decreto 4 giugno 1882 .	1594	1586
<b>Missagliola (Territorio)</b> . . . . .	(Popolazione presente e residente 32): staccato dal comune di Monticello ed aggregato al comune di Missaglia. . . . .	Id.	—	—
<b>Molinate (Territorio)</b> . . . . .	(Popolazione presente e residente 119): id. id. . . .	Id.	—	—
<b>Monticello</b> . . . . .	Ceduti i territori di Missagliola (popolazione presente e residente 32), Molinate (popolazione presente e residente 119) e Rangione (popolazione presente e residente 34) al comune di Missaglia.	Id.	2073	2145
<b>Rangione (Territorio)</b> . . . . .	(Popolazione presente e residente 34): staccato dal comune di Monticello ed aggregato al comune di Missaglia. . . . .	Id.	—	—

PROVINCIA DI CUNEO.

Circondario di Mondovì.

<b>Bonvicino</b> . . . . .	Ceduta la frazione Lovera (popolazione presente 217, residente 223) al comune di Murazzano . .	Decreto 27 gennaio 1884	469	446
<b>DOGLIANI (Mandamento)</b> . . . . .	Ceduta la frazione Lovera (popolazione presente 217, residente 223) al mandamento di Murazzano.	Id.	9068	9178
<b>Lovera</b> . . . . .	(Popolazione presente 217, residente 223): staccata dal comune di Bonvicino (mandamento di Dogliani) ed aggregata al comune e mandamento di Murazzano . . . . .	Id.	—	—
<b>Murazzano</b> . . . . .	Aggregata la frazione Lovera (popolazione presente 217, residente 223), staccata dal comune di Bonvicino . . . . .	Id.	2533	2729
<b>MURAZZANO (Mandamento)</b> . . . . .	Aggregata la frazione Lovera (popolazione presente 217, residente 223), staccata dal mandamento di Dogliani . . . . .	Id.	6717	7108

*Segue.* VARIAZIONI DI NOME O DI TERRITORIO O DI DIPENDENZA.

Ferrara — Livorno.

Anni 1882-1885.

[FRAZIONI DI COMUNE COMUNI, MANDAMENTI, CIRCONDARI (O DISTRETTI) E PROVINCE	VARIAZIONI AVVENUTE	DATA della legge o del decreto di variazione	POPOLAZIONE dei comuni, dei manda- menti, dei circondari (odistretti) e delle provin- cie secondo il censi- mento del 1881, tenuto conto delle variazioni di territorio	
			presente	residente

PROVINCIA DI FERRARA.

Circondario di Comacchio.

<i>Migliarino (V. Migliaro).</i>				
<b>Migliaro</b> . . . . .	Assunta la denominazione di Migliarino . . . . .	Decreto 2 dicembre 1883	—	—

PROVINCIA DI FIRENZE.

Circondario di Rocca S. Casciano.

<b>Portico di Romagna</b> . . . . .	Assunta la denominazione di Portico e San Benedetto . . . . .	Decreto 30 maggio 1884	—	—
<i>Portico e S. Benedetto (V. Portico di Romagna).</i>				

PROVINCIA DI GENOVA.

Circondario di Genova.

<b>Bargagli</b> . . . . .	(Popolazione presente 3154, residente 3306): staccato dal mandamento di Torrighia ed aggregato al mandamento di Staglieno . . . . .	Legge 14 maggio 1882 . . . . .	—	—
<b>Campofreddo</b> . . . . .	Assunta la denominazione di Campo Ligure . . . . .	Decreto 6 aprile 1884 . . . . .	—	—
<i>Campo Ligure (V. Campofreddo).</i>				
<b>STAGLIENO</b> (Mandamento) . . . . .	Aggregato il comune di Bargagli (popolazione presente 3154, residente 3306), staccato dal mandamento di Torrighia . . . . .	Legge 14 maggio 1882 . . . . .	18754	19298
<b>TORRIGLIA</b> (Mandamento) . . . . .	Ceduto il comune di Bargagli (popolazione presente 3154, residente 3306) al mandamento di Staglieno . . . . .	Id. . . . .	9694	11535

PROVINCIA DI LECCE.

Circondario di Gallipoli.

<b>Casarano</b> . . . . .	Aggregata la frazione Melissano (popolazione presente 1595, residente 1618), staccata dal comune di Taviano . . . . .	Decreto 31 dicembre 1884	6434	6488
<b>Melissano</b> . . . . .	(Popolazione presente 1595, residente 1618): staccata dal comune di Taviano ed aggregata a quello di Casarano . . . . .	Id. . . . .	—	—
<b>Taviano</b> . . . . .	Ceduta la frazione Melissano (popolazione presente 1595, residente 1618) al comune di Casarano . . . . .	Id. . . . .	3001	303

PROVINCIA DI LIVORNO.

Circondario di Portoferraio.

<b>Marciana</b> . . . . .	Staccate le frazioni Marciana Marina (popolazione presente 2235, residente 2436), Sant'Illario con Pila (popolazione presente 702, residente 698), San Pietro in Campo (popolazione presente 996, residente 1009), Marina di Campo (popolazione presente 482, residente 524) e Pianosa (popolazione presente 774, residente 603), costituiti in comune colla denominazione di Marciana Marina . . . . .	Decreto 23 marzo 1884 . . . . .	2437	2432
<b>Marciana Marina</b> . . . . .	Nuovo comune costituito dalle frazioni suddette . . . . .	Id. . . . .	5189	3260

Segue **V**ARIAZIONI DI NOME O DI TERRITORIO O DI DIPENDENZA.

**Anni 1882-1885.**

**Livorno — Lucca.**

FRAZIONI DI COMUNE COMUNI, MANDAMENTI, CIRCONDARI (O DISTRETTI) E PROVINCE	VARIAZIONI AVVENUTE	DATA della legge o del decreto di variazione	POPOLAZIONE dei comuni, dei manda- menti, dei circondari (o distretti) e delle pro- vincie secondo il censi- mento del 1881, tenuto conto delle variazioni di territorio.	
			presente	residente
Marciana Marina . . . . .	(Popolazione presente 2235, residente 2426): staccata dal comune di Marciana ed aggregata al nuovo comune costituitosi col nome di Marciana Marina . . . . .	Decreto 23 marzo 1884 . .	—	—
Marina di Campo . . . . .	(Popolazione presente 482, residente 524): id. id. . .	Id. . . . .	—	—
Pianosa . . . . .	(Popolazione presente 774, residente 603): id. id. . .	Id. . . . .	—	—
Rio dell'Elba . . . . .	Staccata la frazione Rio Marina (popolazione presente 3505, residente 4001), la quale fu costituita in comune col medesimo nome . . . . .	Decreto 21 maggio 1882	2584	2583
Rio Marina . . . . .	Nuovo comune costituito dalla frazione omonima, staccata da quello di Rio dell'Elba . . . . .	Id. . . . .	3505	4001
S. Pietro in Campo . . . . .	(Popolazione presente 996, residente 1009): staccata dal comune di Marciana ed aggregata al nuovo comune costituitosi col nome di Marciana Marina	Decreto 23 marzo 1884 . .	—	—
S. Ilario con Pila . . . . .	(Popolazione presente 702, residente 698): id. id. . .	Id. . . . .	—	—

**PROVINCIA E CIRCONDARIO DI LUCCA.**

Borgo a Mozzano . . . . .	Ceduta una zona di territorio, con una popolazione presente e residente di 53 abitanti, al comune di Lucca . . . . .	Decreto 22 giugno 1884.	9547	10897
<b>BORG A MOZZANO</b> (Mandamento)	Ceduta una zona di territorio, con una popolazione presente e residente di 53 abitanti, al mandamento di Lucca II. . . . .	Id. . . . .	25335	29461
Buggiano . . . . .	Staccata la frazione Ponte Buggianese (popolazione presente 6144, residente 6545, costituitasi in comune col medesimo nome . . . . .	Decreto 6 maggio 1883 . .	4481	4184
Capannori . . . . .	Aggregata una zona di territorio, con una popolazione presente e residente di 53 abitanti, staccata dal comune di Lucca. . . . .	Decreto 22 giugno 1884.	43726	47869
<b>CAPANNORI</b> (1° Mandamento) . . .	Aggregata una zona di territorio, con una popolazione presente e residente di 53 abitanti, staccata dal mandamento di Lucca II. . . . .	Id. . . . .	25643	28829
<b>CAPANNORI</b> (2° Mandamento) . . .	Cedute le frazioni Stappa (popolazione presente 386, residente 457) e Pontito (popolazione presente 405, residente 546) al mandamento di Pescia. . . . .	Decreto 26 luglio 1883 . .	22934	24623
	Cedute le frazioni Veneri (popolazione presente 1196, residente 1206) e Collodi (popolazione presente 1520, residente 1608) al mandamento di Pescia . . . . .	Decreto 15 maggio 1884		
Collodi . . . . .	(Popolazione presente 1520, residente 1608): staccata dal comune di Villa Basilica (mandamento di Capannori II) ed aggregata al comune e mandamento di Pescia . . . . .	Id. . . . .	—	—
Lucca . . . . .	Aggregata una zona di territorio con una popolazione presente e residente di 53 abitanti, staccata dal comune di Borgo a Mozzano, e cedute una, con altrettanta popolazione, al comune di Capannori . . . . .	Decreto 22 giugno 1884.	—	—
<b>LUCCA</b> (2° Mandamento) . . . . .	Aggregata una zona di territorio, con una popolazione presente e residente di 53 abitanti, staccata dal mandamento di Borgo a Mozzano e cedute una, con altrettanta popolazione, al mandamento di Capannori I . . . . .	Id. . . . .	—	—

Segue **VARIAZIONI DI NOME O DI TERRITORIO O DI DIPENDENZA.**

**Lucca — Milano.**

**Anni 1882-1885.**

FRAZIONI DI COMUNE COMUNI, MANDAMENTI, CIRCONDARI (O DISTRETTI) E PROVINCE	VARIAZIONI AVVENUTE	DATA della legge o del decreto di variazione	POPOLAZIONE dei comuni, dei manda- menti, dei circondari (o distretti) e delle pro- vincie secondo il censi- mento del 1881, tenuto conto delle variazioni di territorio	
			presente	residente
<b>Pescia</b> . . . . .	Aggregata la frazione Pietrabona (popolazione presente 898, residente 956), staccata dal comune di Vellano . . . . .	Decreto 26 luglio 1883 .	16687	17088
	Aggregate le frazioni Veneri (popolazione presente 1196, residente 1206) e Collodi (popolazione presente 1520, residente 1608), staccate dal comune di Villa Basilica . . . . .	Decreto 15 maggio 1884		
<b>PESCIA</b> (Mandamento) . . . . .	Aggregate le frazioni Stiappa (popolazione presente 386, residente 457) e Pontito (popolazione presente 405, residente 546), cedute dal mandamento di Capannori II . . . . .	Decreto 26 luglio 1883 .	32103	33196
	Aggregate le frazioni Veneri (popolazione presente 1196, residente 1206) e Collodi (popolazione presente 1520, residente 1608), cedute dal mandamento di Capannori II . . . . .	Decreto 15 maggio 1884		
Pietrabona . . . . .	(Popolazione presente 898, residente 956): staccata dal comune di Vellano ed aggregata a quello di Pescia . . . . .	Decreto 26 luglio 1883 .	—	—
<b>Ponte Buggianese</b> . . . . .	Nuovo comune costituito dalla frazione omonima, staccata dal comune di Buggiano . . . . .	Decreto 6 maggio 1883 .	6144	6545
Pontito . . . . .	(Popolazione presente 405, residente 546): staccata dal comune di Villa Basilica (mandamento di Capannori II) ed aggregata al comune di Vellano (mandamento di Pescia) . . . . .	Decreto 26 luglio 1883 .	—	—
Stiappa . . . . .	(Popolazione presente 386, residente 457): id. id. .	Id.	—	—
<b>Vellano</b> . . . . .	Ceduta la frazione Pietrabona (popolazione presente 898, residente 956) al comune di Pescia e aggregate le frazioni di Stiappa (popolazione presente 386, residente 457) e Pontito (popolazione presente 405, residente 546), staccate dal comune di Villa Basilica . . . . .	Id.	2846	3092
Veneri . . . . .	(Popolazione presente 1196, residente 1206): staccata dal comune di Villa Basilica (mandamento di Capannori II) ed aggregata al comune e mandamento di Pescia . . . . .	Decreto 15 maggio 1884	—	—
<b>Villa Basilica</b> . . . . .	Cedute le frazioni Stiappa (popolazione presente 386, residente 457) e Pontito (popolazione presente 405, residente 546) al comune di Vellano	Decreto 26 luglio 1883 .	4851	5583
	Cedute le frazioni Veneri (popolazione presente 1196, residente 1206) e Collodi (popolazione presente 1502, residente 1608) al comune di Pescia	Decreto 15 maggio 1884		

**PROVINCIA DI MANTOVA.**

<b>Quattroville</b> . . . . .	Assunta la denominazione di Virgilio . . . . .	Decreto 15 marzo 1883 .	—	—
<i>Virgilio (V. Quattroville).</i>				

**PROVINCIA DI MILANO.**

**Circondario di Lodi.**

<b>CASALE PUSTERLENGO</b> (Mand.) .	Ceduto il soppresso comune di Pizzolano (popolazione presente 421, residente 417) al mandamento di Codogno . . . . .	Decreto 16 febbraio 1882	32019	32371
<b>CODOGNO</b> (Mandamento) . . . . .	Aggregato il soppresso comune di Pizzolano (popolazione presente 421, residente 417), ceduto dal mandamento di Casale Pusterlengo . . . . .	Id.	29514	29886



*Segue* **VARIAZIONI DI NOME O DI TERRITORIO O DI DIPENDENZA.**

**Anni 1882-1885.**

**Milano — Padova.**

FRAZIONI DI COMUNE COMUNI, MANDAMENTI, CIRCONDARI (O DISTRETTI) E PROVINCE	VARIAZIONI AVVENUTE	DATA della legge o del decreto di variazione	POPOLAZIONE dei comuni, dei manda- menti, dei circondari (o distretti) ed delle provin- cie secondo il censi- mento del 1881, tenuto conto delle variazioni di territorio	
			presente	residente

<b>Pizzolano</b> . . . . .	(Popolazione presente 421, residente 417): soppresso ed aggregato al comune di Somaglia; staccato dal mandamento di Casale Pusterlengo ed aggregato a quello di Codogno . . . . .	Decreto 16 febbraio 1882	—	—
<b>Somaglia</b> . . . . .	Aggregato il comune di Pizzolano (popolazione presente 421, residente 417). . . . .	Id.	3109	3079

**Circondario di Milano.**

<b>Affori</b> . . . . .	Staccata la frazione Bresso (popolazione presente 1701, residente 1728), costituitasi in comune col medesimo nome . . . . .	Decreto 8 agosto 1884 . .	5535	5574
<b>Bresso</b> . . . . .	Nuovo comune costituito dalla frazione omonima, staccata dal comune di Affori . . . . .	Id. . .	1701	1728

**PROVINCIA DI NOVARA.**

**Circondario di Domodossola.**

<b>Domodossola</b> . . . . .	Aggregata una zona di territorio, con una popolazione presente e residente di 15 abitanti, staccata dal comune di Vagna . . . . .	Decreto 19 giugno 1884 .	3592	3658
<b>Vagna</b> . . . . .	Ceduta una zona di territorio, con una popolazione presente e residente di 15 abitanti, al comune di Domodossola . . . . .	Id.	677	734

**Circondario di Pallanza.**

<b>Fornero</b> . . . . .	Aggregata la frazione Piana (popolazione presente 89, residente 93), staccata dal comune di Massiola . . . . .	Decreto 21 luglio 1884 .	305	314
<b>Massiola</b> . . . . .	Ceduta la frazione Piana (popolazione presente 89, residente 93) al comune di Fornero . . . . .	Id.	271	364
<b>Piana</b> . . . . .	(Popolazione presente 89, residente 93): staccata dal comune di Massiola ed aggregata a quello di Fornero . . . . .	Id.	—	—

**PROVINCIA DI PADOVA.**

<b>Anguillara</b> . . . . . <i>Anguillara Veneta (V. Anguillara).</i>	Assunta la denominazione di Anguillara Veneta . .	Decreto 6 dicembre 1883	—	—
<b>CITTADELLA</b> (Distretto) . . . . .	Aggregato il territorio di Giarabassa (popolazione presente e residente 191) e parte di quello di Presina e Romania (popolazione presente e residente 187), staccati dal distretto di Padova . .	Legge 5 luglio 1882 . . .	35725	35843
<b>CITTADELLA</b> (Mandamento) . . . . .	Aggregati i territori suddetti, staccati dal mandamento di Padova III . . . . .	Id.	35725	35843
Giarabassa (Territorio) . . . . .	(Popolazione presente e residente 191): staccato dal comune di Piazzola sul Brenta (mandamento di Padova III) ed aggregato al comune di San Giorgio in Bosco (mandamento di Cittadella) . .	Id.	—	—
<b>PADOVA</b> (Distretto) . . . . .	Ceduto il territorio di Giarabassa (popolazione presente e residente 191) e parte di quello di Presina e Romania (popolazione presente e residente 187) al distretto di Cittadella . . . . .	Id.	141515	140331

*Segue* VARIAZIONI DI NOME O DI TERRITORIO O DI DIPENDENZA.

**Padova — Parma.**

**Anni 1882-1885.**

FRAZIONI DI COMUNE COMUNI, MANDAMENTI, CIRCONDARI (O DISTRETTI) E PROVINCE	VARIAZIONI AVVENUTE	DATA della legge o del decreto di variazione	POPOLAZIONE dei comuni, dei manda- menti, dei circondari (odistretti) e delle provin- cie secondo il censi- mento del 1881, tenuto conto delle variazioni di territorio	
			presente	residente
<b>PADOVA</b> (3° Mandamento) . . . . .	Ceduto il territorio di Giarabassa (popolazione presente e residente 191) e parte di quello di Presina e Romania (popolazione presente e residente 187) al mandamento di Cittadella. . . . .	Legge 5 luglio 1882. . . . .	69341	69578
<b>Piazzola sul Brenta</b> (del Distretto di Padova).	Ceduto il territorio di Giarabassa (popolazione presente e residente 191) e parte di quello di Presina e Romania (popolazione presente e residente 187) al comune di San Giorgio in Bosco, del distretto di Cittadella. . . . .	Id.	5514	5520
Presina e Romania (l'territorio in parte).	(Popolazione presente e residente 187): staccato dal comune di Piazzola sul Brenta (mandamento di Padova III) ed aggregato al comune di San Giorgio in Bosco (mandamento di Cittadella). . . . .	Id.	—	—
<b>S. Giorgio in Bosco</b> (del Distretto di Cittadella).	Aggregato il territorio di Giarabassa (popolazione presente e residente 191) e parte di quello di Presina e Romania (popolazione presente e residente 187), staccati dal comune di Piazzola sul Brenta, del distretto di Padova. . . . .	Id.	3840	3849
<b>S. Pietro Engù</b> . . . . . <i>S. Pietro in Gù (V. S. Pietro Engù).</i>	Assunta la denominazione di San Pietro in Gù. . . . .	Decreto 1° settembre 1884	—	—

**PROVINCIA DI PALERMO.**

**Circondario di Palermo.**

<i>Bolognetta (V. S. Maria d'Ogliastro).</i>				
<b>S. Maria d'Ogliastro</b> . . . . .	Assunta la denominazione di Bolognetta . . . . .	Decreto 30 dicembre 1882	—	—

**PROVINCIA DI PARMA.**

**Circondario di Borgotaro.**

Belforte . . . . .	(Popolazione presente 580, residente 642): staccata dal comune e mandamento di Berreto ed aggregata al comune e mandamento di Borgotaro.	Decreto 10 aprile 1884. . . . .	—	—
<b>Berreto</b> . . . . .	Cedute le frazioni Belforte (popolazione presente 580, residente 642) e Gorro (popolazione presente 206, residente 230) al comune di Borgotaro.	Id.	5658	6471
<b>BERCETO</b> (Mandamento) . . . . .	Cedute le frazioni Belforte e Gorro suddette al mandamento di Borgotaro. . . . .	Id.	5658	6471
<b>Borgotaro</b> . . . . .	Aggregate le frazioni Belforte e Gorro suddette, staccate dal comune di Berreto . . . . .	Id.	8115	8637
<b>BORGOTARO</b> (Mandamento) . . . . .	Aggregate le frazioni Belforte e Gorro suddette, staccate dal mandamento di Berreto . . . . .	Id.	13918	14892
Gorro . . . . .	(Popolazione presente 206, residente 230; staccata dal comune e mandamento di Berreto ed aggregata al comune e mandamento di Borgotaro.	Id.	—	—

**Circondario di Parma.**

<b>CORNIGLIO</b> (Mandamento) . . . . .	Ceduto il comune di Tizzano Val Parma (popolazione presente 3740, residente 4166), al mandamento di Langhirano . . . . .	Legge 24 dicembre 1882	10087	11845
<b>LANGHIRANO</b> (Mandamento) . . . . .	Aggregato il comune di Tizzano Val Parma (popolazione presente 3740, residente 4166), staccato dal mandamento di Corniglio . . . . .	Id.	13057	13867
<b>Tizzano Val Parma</b> . . . . .	(Popolazione presente 3740, residente 4166): staccato dal mandamento di Corniglio ed aggregato al mandamento di Langhirano . . . . .	Id.	—	—

Segue **VARIAZIONI DI NOME O DI TERRITORIO O DI DIPENDENZA.**

Anni 1882-1885.

Pavia.

FRAZIONI DI COMUNE COMUNI, MANDAMENTI, CIRCONDARI (O DISTRETTI) E PROVINCE	VARIAZIONI AVVENUTE	DATA della legge o del decreto di variazione	POPOLAZIONE dei comuni, dei manda- menti, dei circondari (o distretti) ed delle pro- vincie secondo il censi- mento del 1881, tenuto conto delle variazioni di territorio	
			presente	residente
<b>PROVINCIA DI PAVIA.</b>				
<b>Circondario di Pavia.</b>				
<b>BELGIOJOSO</b> (Mandamento) . . . . .	Aggregato il territorio di Cà de' Tiedoli (popolazione presente e residente 282), staccato dal mandamento di Pavia II . . . . .	Decreto 21 giugno 1883.	19940	20195
<i>Bordoncina (V. S. Giuseppe).</i>				
Cà de' Tiedoli (Territorio) . . . . .	(Popolazione presente e residente 282): staccato dal soppresso comune di Corpi Santi di Pavia (mandamento di Pavia II), ed aggregato al comune di Fossarmato (mandamento di Belgiojoso) . . . . .	Id.	—	—
<b>CAVA MANARA</b> (Mandamento) . . . . .	Ceduto il territorio di Minutole del Gerone (popolazione presente e residente 22) al mandamento di Casatisma, del circondario di Voghera . . . . .	Legge 2 aprile 1885. . . . .	15176	15287
<b>Corpi Santi di Pavia</b> . . . . .	(Popolazione presente 4293, residente 4285): soppresso ed aggregato al comune di Pavia, meno il territorio di Cà de' Tiedoli (popolazione presente e residente 282), aggregato al comune di Fossarmato (mandamento di Belgiojoso). . . . .	Decreto 21 giugno 1883.	—	—
<i>Corso (V. S. Giuseppe).</i>				
<b>Fossarmato</b> . . . . .	Aggregato il territorio di Cà de' Tiedoli (popolazione presente e residente 282), staccato dal soppresso comune di Corpi Santi di Pavia . . . . .	Id.	1444	1456
<i>Livello (V. S. Giuseppe).</i>				
Minutole del Gerone (Territorio) . . . . .	(Popolazione presente e residente 22): staccato dal comune di Zinasco (mandamento di Cava Manara e circondario di Pavia) ed aggregato al comune di Bastida Pancarana (mandamento di Casatisma e circondario di Voghera) . . . . .	Legge 2 aprile 1885. . . . .	—	—
<b>Mirabello ed Uniti di Pavia</b> . . . . .	Ceduti i territori di San Giuseppe, Bordoncina, Torretta, Livello, Corso e Scala (popolazione presente e residente 334) al comune di Pavia. . . . .	Decreto 21 giugno 1883.	1638	1653
<b>PAVIA</b> (Circondario) . . . . .	Ceduto il territorio di Minutole del Gerone (popolazione presente e residente 22), al circondario di Voghera . . . . .	Legge 2 aprile 1885. . . . .	153364	154941
<b>Pavia</b> . . . . .	Aggregato il soppresso comune di Corpi Santi di Pavia, meno il territorio di Cà de' Tiedoli, (popolazione presente 4011, residente 4003) ed i territori di San Giuseppe, Bordoncina, Torretta, Livello, Corso e Scala (popolazione presente e residente 334), staccati dal comune di Mirabello ed Uniti di Pavia. . . . .	Decreto 21 giugno 1883.	34286	34070
<b>PAVIA</b> (2° Mandamento) . . . . .	Ceduto il territorio di Cà de' Tiedoli (popolazione presente e residente 282) al mandamento di Belgiojoso . . . . .	Id.	25352	25606
S. Giuseppe, Bordoncina, Torretta, Livello, Corso e Scala (Territori)	(Popolazione presente e residente 334): staccati dal comune di Mirabello ed Uniti di Pavia ed aggregati a quello di Pavia . . . . .	Id.	—	—
<i>Scala (V. S. Giuseppe).</i>				
<i>Torretta (V. S. Giuseppe).</i>				
<b>Zinasco</b> . . . . .	Ceduto il territorio di Minutole del Gerone (popolazione presente e residente 22) al comune di Bastida Pancarana, del circondario di Voghera . . . . .	Legge 2 aprile 1885. . . . .	4053	4061

*Segue* **VARIAZIONI DI NOME O DI TERRITORIO O DI DIPENDENZA.**

**Pavia — Piacenza.**

**Anni 1882-1885.**

FRAZIONI DI COMUNE COMUNI, MANDAMENTI, CIRCONDARI (O DISTRETTI) E PROVINCE	VARIANTI AVVENUTE	DATA della legge o del decreto di variazione	POPOLAZIONE dei comuni, dei manda- menti, dei circondari (o distretti) e delle pro- vincie secondo il censi- mento del 1881, tenuto conto delle variazioni di territorio	
			presente	residente
<b>Circondario di Voghera.</b>				
<b>Bastida Pancarana</b> . . . . .	Aggregato il territorio di Minutole del Gerone (popolazione presente e residente 22), staccato dal comune di Zinasco, del circondario di Pavia. . . . .	Legge 2 aprile 1885. . .	1604	1630
<i>Canneto Pavese (V. Montù de' Gabbi).</i>				
<b>CASATISMA</b> (Mandamento) . . . . .	Aggregato il territorio di Minutole del Gerone (popolazione presente e residente 22), staccato dal mandamento di Cava Manara, del circondario di Pavia. . . . .	Id. . . . .	11648	11805
Minutole del Gerone (Territorio). . . . .	(Popolazione presente e residente 22); staccato dal comune di Zinasco (mandamento di Cava Manara e circondario di Pavia) ed aggregato al comune di Bastida Pancarana (mandamento di Casatisma e circondario di Voghera) . . . . .	Id. . . . .	—	—
<b>Montù de' Gabbi</b> . . . . .	Assunta la denominazione di Canneto Pavese. . . . .	Decreto 20 dicembre 1885	—	—
<b>VOGHERA</b> (Circondario) . . . . .	Aggregato il territorio di Minutole del Gerone (popolazione presente e residente 22), staccato dal circondario di Pavia . . . . .	Legge 2 aprile 1885. . .	123766	125894

**PROVINCIA DI PERUGIA.**

**Circondario di Orvieto.**

<b>CITTÀ DELLA PIEVE</b> (Mandamento)	Aggregato il comune di Monteleone di Orvieto (popolazione presente 1978, residente 2000), staccato dal mandamento di Ficulle . . . . .	Legge 18 luglio 1882 . .	14937	14908
<b>FIGULLE</b> (Mandamento). . . . .	Ceduto il comune di Monteleone di Orvieto (popolazione presente 1978, residente 2000) al mandamento di Città della Pieve . . . . .	Id. . . . .	9321	9245
<b>Monteleone d'Orvieto</b> . . . . .	(Popolazione presente 1978, residente 2000): staccato dal mandamento di Ficulle ed aggregato a quello di Città della Pieve . . . . .	Id. . . . .	—	—

**Circondario di Rieti.**

<b>Monte S. Giovanni</b> . . . . . <i>Monte S. Giovanni in Sabina</i> <i>(V. Monte S. Giovanni).</i>	Assunta la denominazione di Monte San Giovanni in Sabina . . . . .	Decreto 27 aprile 1882 .	—	—
--	--	--------------------------	---	---

**PROVINCIA DI PIACENZA.**

**Circondario di Fiorenzuola d'Arda.**

<b>Caorso</b> . . . . .	(Popolazione presente 4293, residente 4391): ceduto al circondario di Piacenza . . . . .	Legge 2 aprile 1885 . .	—	—
<b>Castelvetro Piacentino</b> . . . . .	(Popolazione presente 3943, residente 3924): id. id.	Id. . . . .	—	—
<b>FIORENZUOLA D'ARDA</b> (Circond.)	Ceduti i comuni di Caorso (popolazione presente 4293, residente 4391), Castelvetro Piacentino (popolazione presente 3943, residente 3924) e Monticelli d'Ongina (popolazione presente 6527, residente 6757) al circondario di Piacenza. . . . .	Id. . . . .	63114	66714
<b>Monticelli d'Ongina</b> . . . . .	(Popolazione presente 6527, residente 6757): ceduto al circondario di Piacenza. . . . .	Id. . . . .	—	—

*Segue* VARIAZIONI DI NOME O DI TERRITORIO O DI DIPENDENZA.

**Anni 1882-1885.**

**Piacenza — Porto Maurizio.**

FRAZIONI DI COMUNE COMUNI, MANDAMENTI, CIRCONDARI (O DISTRETTI) E PROVINCE	VARIAZIONI AVVENUTE	DATA della legge o del decreto di variazione	POPOLAZIONE dei comuni, dei manda- menti, dei circondari (o distretti) e delle pro- vincie secondo il censi- mento del 1881, tenuto conto delle variazioni di territorio	
			presente	residente
<b>MONTICELLI D'ONGINA</b> (Mand.) . .	(Popolazione presente 14,763, residente 15,072); ce- duto al circondario di Piacenza . . . . .	Legge 2 aprile 1885 . .	—	—
<b>Polignano Piacentino</b> . . . . .	Assunta la denominazione di San Pietro in Cerro. <i>S. Pietro in Cerro (V. Polignano Piacentino).</i>	Decreto 14 maggio 1882	—	—

**Circondario di Piacenza.**

<i>Bettola (V. Borgonure).</i>				
<b>Borgonure</b> . . . . .	Assunta la denominazione di Bettola . . . . .	Decreto 12 aprile 1885 . .	—	—
<b>Caorso</b> . . . . .	(Popolazione presente 4293, residente 4391): staccato dal circondario di Fiorenzuola d'Arda . . . . .	Legge 2 aprile 1885 . .	—	—
<b>Castelvetro Piacentino</b> . . . . .	(Popolazione presente 3943, residente 3924): id. id.	Id. . . . .	—	—
<b>Monticelli d'Ongina</b> . . . . .	(Popolazione presente 6527, residente 6757): id. id.	Id. . . . .	—	—
<b>MONTICELLI D'ONGINA</b> (Mand.) . .	(Popolazione presente 14,763, residente 15,072): id. id.	Id. . . . .	—	—
<b>PIACENZA</b> (Circondario) . . . . .	Aggregati i comuni di Caorso (popolazione presente 4293, residente 4391), Castelvetro Piacentino (po- polazione presente 3943, residente 3924) e Mon- ticelli d'Ongina (popolazione presente 6527, re- sidente 6757), staccati dal circondario di Fio- renzuola d'Arda . . . . .	Id. . . . .	163603	167889

**PROVINCIA DI PISA.**

**Circondario di Pisa.**

<b>Calci</b> . . . . .	Aggregata la frazione Montemagno (popolazione presente 1155, residente 1213), staccata dal co- mune di Vicopisano . . . . .	Decreto 1° settembre 1884	6532	6755
<b>Montemagno</b> . . . . .	(Popolazione presente 1155, residente 1213): staccata dal comune e mandamento di Vicopisano ed aggregata al comune di Calci (mandamento di Pisa II) . . . . .	Id. . . . .	—	—
<b>PISA</b> (3° Mandamento) . . . . .	Aggregata la frazione Montemagno (popolazione presente 1155, residente 1213), ceduta dal man- damento di Vicopisano . . . . .	Id. . . . .	33626	33795
<b>Vicopisano</b> . . . . .	Ceduta la frazione Montemagno (popolazione pre- sente 1155, residente 1213) al comune di Calci .	Id. . . . .	7061	7284
<b>VICOPISSANO</b> (Mandamento) . . . .	Ceduta la frazione Montemagno (popolazione pre- sente 1155, residente 1213) al mandamento di Pisa II . . . . .	Id. . . . .	19287	20127

**PROVINCIA DI PORTO MAURIZIO.**

**Circondario di S. Remo.**

<i>Col di Rodi (V. Colla).</i>				
<b>Colla</b> . . . . .	Assunta la denominazione di Col di Rodi . . . . .	Decreto 8 giugno 1882 . .	—	—

*Segue* **VARIAZIONI DI NOME O DI TERRITORIO O DI DIPENDENZA.**

**Potenza — Ravenna.**

**Anni 1882-1885.**

FRAZIONI DI COMUNE COMUNI, MANDAMENTI, CIRCONDARI (O DISTRETTI) E PROVINCE	VARIAZIONI AVVENUTE	DATA della legge o del decreto di variazione	POPOLAZIONE dei comuni, dei manda- menti, dei circondari (o distretti) e delle provin- cie secondo il censimen- to del 1881, tenuto conto delle variazioni di territorio	
			presente	residente

**PROVINCIA DI POTENZA.**

**Circondario di Melfi.**

<b>Atella</b> . . . . .	Ceduta la frazione Sterpeto (popolazione presente e residente 515) al comune di Avigliano, del circondario di Potenza . . . . .	Legge 25 giugno 1882 . . . . .	2492	2211
<b>MELFI</b> (Circondario) . . . . .	Ceduta la frazione Sterpeto (popolazione presente e residente 515) al circondario di Potenza . . . . .	Id.	109368	110247
<b>Rionero in Vulture</b> . . . . .	Assunta la denominazione di Rionero in Vulture . . . . .	Decreto 8 agosto 1884 . . . . .	—	—
<b>RIONERO IN VULTURE</b> (Mand.) . . . . .	Ceduta la frazione Sterpeto (popolazione presente e residente 515) al mandamento di Avigliano del circondario di Potenza . . . . .	Legge 25 giugno 1882 . . . . .	13875	13900
<i>Rionero in Vulture (V. Rionero in Vulture).</i>				
<b>Sterpeto</b> . . . . .	(Popolazione presente e residente 515): staccata dal comune di Atella (mandamento di Rionero in Vulture e circondario di Melfi) ed aggregata al comune e mandamento di Avigliano (circondario di Potenza) . . . . .	Id.	—	—

**Circondario di Potenza.**

<b>Avigliano</b> . . . . .	Aggregata la frazione Sterpeto (popolazione presente e residente 515), staccata dal comune di Atella, del circondario di Melfi . . . . .	Legge 25 giugno 1882 . . . . .	19399	19525
<b>AVIGLIANO</b> (Mandamento) . . . . .	Aggregata la frazione Sterpeto (popolazione presente e residente 515) staccata dal mandamento di Rionero in Vulture, del circondario di Melfi . . . . .	Id.	29828	23236
<b>POTENZA</b> (Circondario) . . . . .	Aggregata la frazione Sterpeto (popolazione presente e residente 515), staccata dal circondario di Melfi . . . . .	Id.	185507	194296
<b>Sterpeto</b> . . . . .	(Popolazione presente e residente 515): staccata dal comune di Atella (mandamento di Rionero in Vulture e circondario di Melfi) ed aggregata al comune e mandamento di Avigliano (circondario di Potenza) . . . . .	Id.	—	—

**PROVINCIA DI RAVENNA.**

<b>RAVENNA</b> (Provincia) . . . . .	Ceduti i comuni di Castel del Rio (popolazione presente 2912, residente 2924), Fontana Elice (popolazione presente 2039, residente 2078) e Tossignano (popolazione presente 2454, residente 2457) alla provincia di Bologna . . . . .	Legge 3 giugno 1884 . . . . .	219359	219208
--------------------------------------	---	-------------------------------	--------	--------

**Circondario di Faenza.**

<b>CASOLA VALSENIO</b> (Mandamento) . . . . .	Ceduti i comuni di Castel del Rio (popolazione presente 2912, residente 2924), Fontana Elice (popolazione presente 2039, residente 2078) e Tossignano (popolazione presente 2454, residente 2457) al mandamento di Imola, del circondario di Imola, in provincia di Bologna . . . . .	Legge 3 giugno 1884 . . . . .	4516	4525
<b>Castel del Rio</b> . . . . .	(Popolazione presente 2912, residente 2924): ceduto al circondario di Imola, in provincia di Bologna . . . . .	Id.	—	—
<b>FAENZA</b> (Circondario) . . . . .	Ceduti i comuni di Castel del Rio (popolazione presente 2912, residente 2924), Fontana Elice (popolazione presente 2039, residente 2078) e Tossignano (popolazione presente 2454, residente 2457) al circondario di Imola, in provincia di Bologna . . . . .	Id.	67772	68127

Segue. **VARIAZIONI DI NOME O DI TERRITORIO O DI DIPENDENZA.**

**Anni 1882-1885.**

**Ravenna — Roma.**

FRAZIONI DI COMUNE COMUNI, MANDAMENTI, CIRCONDARI (O DISTRETTI) E PROVINCE	VARIAZIONI AVVENUTE	DATA della legge o del decreto di variazione	POPOLAZIONE dei comuni, dei manda- menti, dei circondari (o distretti) e delle pro- vincie secondo il censi- mento del 1881, tenuto conto delle variazioni di territorio	
			presente	residente
<b>Fontana Elice</b> . . . . .	(Popolazione presente 2039, residente 2078): ceduto al circondario di Imola, in provincia di Bologna.	Legge 3 giugno 1884 . . .	—	—
<b>Tossignano</b> . . . . .	(Popolazione presente 2454, residente 2457): ceduto al circondario di Imola, in provincia di Bologna.	Id. . . . .	—	—

**PROVINCIA DI REGGIO DI CALABRIA.**

**Circondario di Gerace.**

<b>Bruzzano Zeffirio</b> . . . . .	Ceduto il territorio di Noto (popolazione presente e residente 122) al comune di Staiti . . . . .	Decreto 31 dicembre 1884	1468	1479
<b>Noto (Territorio)</b> . . . . .	(Popolazione presente e residente 122): staccato dal comune di Bruzzano Zeffirio ed aggregato a quello di Staiti . . . . .	Id. . . . .	—	—
<b>Staiti</b> . . . . .	Aggregato il territorio di Noto (popolazione presente e residente 122), staccato dal comune di Bruzzano Zeffirio . . . . .	Id. . . . .	1520	1550

**PROVINCIA DI REGGIO NELL' EMILIA.**

**Circondario di Reggio nell' Emilia.**

<b>Carpineti</b> . . . . .	Cedute le frazioni Cavola (popolazione presente 565, residente 585) e Corneto (popolazione presente 369, residente 377) al comune di Toano . . . . .	Decreto 5 giugno 1884 . . .	5301	5285
<b>CARPINETI (Mandamento)</b> . . . . .	Cedute le frazioni Cavola e Corneto suddette al mandamento di Villa Minozzo . . . . .	Id. . . . .	9481	9577
<b>Cavola</b> . . . . .	(Popolazione presente 565, residente 585): staccata dal comune e mandamento di Carpineti ed aggregata al comune di Toano (mandamento di Villa Minozzo). . . . .	Id. . . . .	—	—
<b>Corneto</b> . . . . .	(Popolazione presente 369, residente 377): id. id. . . . .	Id. . . . .	—	—
<b>Toano</b> . . . . .	Aggregate le frazioni Cavola (popolazione presente 565, residente 585) e Corneto (popolazione presente 369, residente 377), staccate dal comune di Carpineti. . . . .	Id. . . . .	3360	3600
<b>VILLA MINOZZO (Mandamento)</b> . . . . .	Aggregate le frazioni Cavola e Corneto suddette, staccate dal mandamento di Carpineti. . . . .	Id. . . . .	9094	11468

**PROVINCIA DI ROMA.**

**Circondario di Roma.**

<b>Anguillara Sabazia</b> . . . . .	(Popolazione presente 1307, residente 1045): staccato dal mandamento di Campagnano di Roma ed aggregato a quello di Bracciano . . . . .	Legge 2 aprile 1885 . . .	—	—
<b>BRACCIANO (Mandamento)</b> . . . . .	Aggregato il comune di Anguillara Sabazia (popolazione presente 1307, residente 1045), staccato dal mandamento di Campagnano di Roma . . . . .	Id. . . . .	9048	8446
<b>CAMPAGNANO DI ROMA (Mandam.)</b> . . . . .	Ceduto il comune di Anguillara Sabazia (popolazione presente 1307, residente 1045) al mandamento di Bracciano . . . . .	Id. . . . .	5045	9458

Segue **VARIAZIONI DI NOME O DI TERRITORIO O DI DIPENDENZA.**

Roma.

Anni 1882-1885.

FRAZIONI DI COMUNE COMUNI, MANDAMENTI, CIRCONDARI (O DISTRETTI) E PROVINCE	VARIAZIONI AVVENUTE	DATA della legge o del decreto di variazione	POPOLAZIONE dei comuni, dei manda- menti, dei circondari (o distretti) e delle provin- cie secondo il censi- mento del 1881, tenuto conto delle variazioni di territorio	
			presente	residente
<b>Cerneto</b> . . . . . <i>Cineto Romano (V. Scarpa).</i>	Assunta la denominazione di Monterufo. . . . .	Decreto 10 dicembre 1885	—	—
<b>FRASCATI</b> (Mandamento) . . . . .	Aggregato il territorio di Molarà (popolazione presente e residente 130), staccato dal mandamento di Roma VI. . . . .	Decreto 27 agosto 1884.	21530	18667
<b>Grottaferrata</b> . . . . .	Aggregato il territorio suddetto, staccato dal comune di Roma . . . . .	Id.	1960	1738
<b>Mentana</b> . . . . .	(Popolazione presente 1058, residente 929): staccato dal mandamento di Roma VI ed aggregato al nuovo mandamento di Monte Rotondo . . . . .	Legge 29 giugno 1884 . . . . .	—	—
Molarà (Territorio) . . . . .	(Popolazione presente e residente 130): staccato dal comune di Roma (mandamento di Roma VI) ed aggregato al comune di Grottaferrata (mandamento di Frascati) . . . . .	Decreto 27 agosto 1884.	—	—
<b>Monte Rotondo</b> . . . . .	(Popolazione presente 3967, residente 3910): staccato dal mandamento di Roma VI e costituitosi in mandamento, col medesimo nome . . . . .	Legge 29 giugno 1884. . . . .	—	—
<b>MONTE ROTONDO</b> (Mandamento) . . . . .	Nuovo mandamento formato dai comuni di Mentana (popolazione presente 1058, residente 929) e Monte Rotondo (popolazione presente 3967, residente 3910), staccati dal mandamento di Roma VI . . . . .	Id. . . . .	5025	4839
<i>Monterufo (V. Cerneto).</i>				
<b>Roma</b> . . . . .	Ceduto il territorio di Molarà (popolazione presente e residente 130) al comune di Grottaferrata . . . . .	Decreto 27 agosto 1884.	300337	275507
<b>ROMA</b> (6° Mandamento) . . . . .	Staccati i comuni di Mentana (popolazione presente 1058, residente 929) e Monte Rotondo (popolazione presente 3967, residente 3910), costituiti in mandamento col nome di Monte Rotondo . . . . .	Legge 29 giugno 1884. . . . .	41463	27538
	Ceduto il territorio di Molarà (popolazione presente e residente 130) al mandamento di Frascati . . . . .	Decreto 27 agosto 1884. . . . .	—	—
<b>S. Angelo in Capoccia</b> . . . . . <i>S. Angelo Romano (V. S. Angelo in Capoccia).</i>	Assunta la denominazione di Sant'Angelo Romano.	Decreto 28 maggio 1885	—	—
<b>Scarpa</b> . . . . .	Assunta la denominazione di Cineto Romano . . . . .	Decreto 24 aprile 1884 . . . . .	—	—
<b>Trevignano</b> . . . . . <i>Trevignano Romano (V. Trevignano).</i>	Assunta la denominazione di Trevignano Romano.	Decreto 30 maggio 1884	—	—
<b>Circondario di Velletri.</b>				
<b>CORI</b> (Mandamento) . . . . .	Aggregati i comuni di Norma (popolazione presente 2207, residente 2113) e Rocca Massima (popolazione presente 1218, residente 1187), staccati rispettivamente dal mandamento di Sezze e dal mandamento di Velletri . . . . .	Legge 2 aprile 1885 . . . . .	9725	9592
<b>Norma</b> . . . . .	(Popolazione presente 2207, residente 2113): staccato dal mandamento di Sezze ed aggregato a quello di Cori. . . . .	Id. . . . .	—	—
<b>Rocca Massima</b> . . . . .	(Popolazione presente 1218, residente 1187): staccato dal mandamento di Velletri ed aggregato a quello di Cori. . . . .	Id. . . . .	—	—
<b>SEZZE</b> (Mandamento) . . . . .	Ceduto il comune di Norma (popolazione presente 2207, residente 2113) al mandamento di Cori. . . . .	Id. . . . .	11952	11339
<b>VELLETRI</b> (Mandamento) . . . . .	Ceduto il comune di Rocca Massima (popolazione presente 1218, residente 1187) al mandamento di Cori . . . . .	Id. . . . .	19589	17469



*Segue* VARIAZIONI DI NOME O DI TERRITORIO O DI DIPENDENZA.

Anni 1882-1885.

Rovigo — Torino.

FRAZIONI DI COMUNE COMUNI, MANDAMENTI, CIRCONDARI (O DISTRETTI) E PROVINCE	VARIAZIONI AVVENUTE	DATA della legge o del decreto di variazione	POPOLAZIONE dei comuni, dei manda- menti, dei circondari (o distretti) e delle pro- vincie secondo il censi- mento del 1881, tenuto conto delle variazioni di territorio	
			presente	residente

PROVINCIA DI ROVIGO.

<i>Cà Emo (V. Fasana di Polesine).</i>				
<b>Fasana di Polesine</b> . . . . .	Assunta la denominazione di Cà Emo. . . . .	Decreto 28 maggio 1882	—	—

PROVINCIA DI SASSARI.

Circondario di Tempio Pausania.

<b>Arzachena</b> . . . . .	(Popolazione presente 1590, residente 1569): staccata dal mandamento di Tempio Pausania ed aggregata al nuovo mandamento di Terranova Pausania . . . . .	Legge 8 luglio 1883. . .	—	—
<b>CALANGIANUS</b> (Mandamento) (1) .	Ceduta la frazione Nuchis (popolazione presente 621, residente 612) al nuovo mandamento di Terranova Pausania . . . . .	Id. . . . .	5552	5348
<b>LA MADDALENA</b> (Mandamento) . .	Staccato il comune di Terranova Pausania (popolazione presente 3553, residente 3268), costituito in mandamento . . . . .	Id. . . . .	3923	4000
Nuchis (Frazione del comune omonimo).	(Popolazione presente 621, residente 612): staccata dal mandamento di Calangianus ed aggregata al nuovo mandamento di Terranova Pausania. . . . .	Id. . . . .	—	—
Telti . . . . .	(Popolazione presente e residente 1137): staccata dal mandamento di Tempio Pausania ed aggregata al nuovo mandamento di Terranova Pausania . . . . .	Id. . . . .	—	—
<b>TEMPIO PAUSANIA</b> (Mandam.) (1)	Cedute le frazioni Arzachena (popolazione presente 1590, residente 1569) e Telti (popolazione presente e residente 1137) al nuovo mandamento di Terranova Pausania. . . . .	Id. . . . .	8461	8541
<b>Terranova Pausania</b> . . . . .	(Popolazione presente 3553, residente 3268): staccato dal mandamento La Maddalena e costituito in mandamento, unitamente alle frazioni Arzachena, Nuchis e Telti, colla denominazione di Terranova Pausania . . . . .	Id. . . . .	—	—
<b>TERRANOVA PAUSANIA</b> (Mandam.)	Nuovo mandamento formato dal comune di Terranova Pausania (popolazione presente 3553, residente 3268) e dalle frazioni Arzachena (popolazione presente 1590, residente 1569), Nuchis (popolazione presente 621, residente 612) e Telti (popolazione presente e residente 1137) . . . . .	Id. . . . .	6901	6586

PROVINCIA DI TORINO.

Circondario d'Aosta.

<b>Antey-la-Magdeleine</b> . . . . .	Assunta la denominazione di La-Magdeleine . . .	Decreto 30 luglio 1883 .	—	—
<i>La-Magdeleine (V. Antey-la-Magdeleine).</i>				

Circondario d'Ivrea.

<b>LESSOLO</b> (Mandamento) . . . . .	Ceduti i comuni di Quassolo (popolazione presente 468, residente 490), Quincinetto (popolazione presente 1352, residente 1384) e Tavagnasco (popolazione presente 863, residente 1007) al mandamento di Settimo Vittone. . . . .	Legge 5 luglio 1882. . .	3308	3688
---------------------------------------	--	--------------------------	------	------

(1) Sebbene le frazioni Arzachena e Telti appartenenti al comune di Tempio Pausania, e la frazione Nuchis, appartenente al comune di Nuchis, siano state aggregate, per gli effetti giudiziari, al nuovo mandamento di Terranova Pausania, il rimanente territorio dei comuni di Tempio e di Nuchis continua rispettivamente a far parte, anche giudiziariamente, dei mandamenti di Tempio e Calangianus.

Segue **VARIAZIONI DI NOME O DI TERRITORIO O DI DIPENDENZA.**

Torino.

Anni 1882-1885.

FRAZIONI DI COMUNE COMUNI, MANDAMENTI, CIRCONDARI (O DISTRETTI) E PROVINCE	VARIAZIONI AVVENUTE	DATA della legge o del decreto di variazione	POPOLAZIONE dei comuni, dei manda- menti, dei circondari (o distretti) e delle pro- vincie secondo il censi- mento del 1881, tenuto conto delle variazioni di territorio	
			presente	residente
<b>Quassolo</b> . . . . .	(Popolazione presente 468, residente 490): staccato dal mandamento di Lessolo ed aggregato a quello di Settimo Vittone . . . . .	Legge 5 luglio 1882 . . .	—	—
<b>Quincinetto</b> . . . . .	(Popolazione presente 1352, residente 1384): id. id.	Id. . . . .	—	—
<b>SETTIMO VITTORE</b> (Mandamento)	Aggregati i comuni di Quassolo (popolazione presente 468, residente 490), Quincinetto (popolazione presente 1352, residente 1384) e Tavagnasco (popolazione presente 863, residente 1007), staccati dal mandamento di Lessolo . . . . .	Id. . . . .	10307	10879
<b>Tavagnasco</b> . . . . .	(Popolazione presente 863, residente 1007): staccato dal mandamento di Lessolo ed aggregato a quello di Settimo Vittone . . . . .	Id. . . . .	—	—

**Circondario di Susa.**

<b>Bousson</b> . . . . .	Ceduta la frazione Rollières (popolazione presente 162, residente 174) al comune di Sauze di Cesana . . . . .	Decreto 25 maggio 1882	302	315
<b>Rollières</b> . . . . .	(Popolazione presente 162, residente 174): staccata dal comune di Bousson ed aggregata a quello di Sauze di Cesana . . . . .	Id.	—	—
<b>Sauze di Cesana</b> . . . . .	Aggregata la frazione Rollières (popolazione presente 162, residente 174), staccata dal comune di Bousson . . . . .	Id.	483	651
<b>Villar Almese</b> . . . . . <i>Villar Doria (V. Villar Almese).</i>	Assunta la denominazione di Villar Doria . . . . .	Decreto 11 gennaio 1885	—	—

**Circondario di Torino.**

<b>Brandizzo</b> . . . . .	(Popolazione presente 1726, residente 1772): staccato dal mandamento di Volpiano ed aggregato a quello di Chivasso . . . . .	Legge 18 luglio 1882 . . .	—	—
<b>CASALBORGONE</b> (Mandamento) . . . . .	Ceduto il comune di Castagneto (popolazione presente e residente 1311) al mandamento di Chivasso . . . . .	Legge 3 giugno 1884 . . .	7109	7494
<b>CASALLE TORINESI</b> (Mand.) . . . . .	Ceduto il comune di Settimo Torinese (popolazione presente 3886, residente 3930) al mandamento di Volpiano . . . . .	Id. . . . .	10659	10583
<b>Castagneto</b> . . . . .	(Popolazione presente e residente 1311): staccato dal mandamento di Casalborgone ed aggregato a quello di Chivasso . . . . .	Id. . . . .	—	—
<b>CHIVASSO</b> (Mandamento) . . . . .	Aggregato il comune di Brandizzo (popolazione presente 1726, residente 1772), staccato dal mandamento di Volpiano . . . . .	Legge 18 luglio 1882 . . .	21362	21541
	Aggregato il comune di Castagneto (popolazione presente e residente 1311), staccato dal mandamento di Casalborgone . . . . .	Legge 3 giugno 1884 . . .		
<b>Rocca Canavese</b> (V. Rocca di Corio).				
<b>Rocca di Corio</b> . . . . .	Assunta la denominazione di Rocca Canavese . . . . .	Decreto 17 aprile 1884 . . .	—	—
<b>Settimo Torinese</b> . . . . .	(Popolazione presente 3886, residente 3930): staccato dal mandamento di Caselle Torinesi ed aggregato a quello di Volpiano . . . . .	Legge 3 giugno 1884 . . .	—	—

*Segue* VARIAZIONI DI NOME O DI TERRITORIO O DI DIPENDENZA.

Anni 1882-1885.

Torino — Venezia.

FRAZIONI DI COMUNE COMUNI, MANDAMENTI, CIRCONDARI (O DISTRETTI) E PROVINCE	VARIAZIONI AVVENUTE	DATA della legge o del decreto di variazione	POPOLAZIONE dei comuni, dei manda- menti, dei circondari (o distretti) e delle pro- vincie secondo il censi- mento del 1881, tenuto conto delle variazioni di territorio	
			presente	residente
<i>Villanova Canavese (V. Villanova di Mathi).</i>				
<b>Villanova di Mathi</b> . . . . .	Assunta la denominazione di Villanova Canavese.	Decreto 16 luglio 1885 .	—	—
<b>VOLPIANO</b> (Mandamento) . . . . .	Ceduto il comune di Brandizzo (popolazione presente 1726, residente 1772) al mandamento di Chivasso. . . . .	Legge 18 luglio 1882 . .	11189	11464
	Aggregato il comune di Settimo Torinese (popolazione presente 3886, residente 3930), staccato dal mandamento di Caselle Torinesi . . . . .	Legge giugno 3 1884 . .		

PROVINCIA DI TREVISO.

<b>Meduna</b> . . . . .	Assunta la denominazione di Meduna di Livenza.	Decreto 8 agosto 1884 .	—	—
<i>Meduna di Livenza (V. Meduna).</i>				

PROVINCIA DI UDINE.

<i>Bonavilla (V. Casamatta).</i>				
<b>Casamatta</b> . . . . .	Assunta la denominazione di Bonavilla . . . . .	Decreto 29 luglio 1882 .	—	—

PROVINCIA DI VENEZIA.

<b>Malamocco</b> . . . . .	(Popolazione presente 1984, residente 1840): soppresso ed aggregato al comune di Venezia . .	Decreto 18 gennaio 1883	—	—
<b>Venezia</b> . . . . .	Aggregato il comune di Malamocco (popolazione presente 1984, residente 1840) . . . . .	Id.	134810	131691





## AGGIUNTE E CORREZIONI.

PAGINA 12.

Ripartizione delle frazioni e della popolazione del comune di Ancona per mandamenti:

### 1° Mandamento di Ancona.

	POPOLAZIONE	
	Presente	Residente
<b>Ancona (in parte)</b>		
Città in parte (Sestieri di Porto, S. Pietro in parte, Plebiscito in parte, Montebello in parte) e sobborgo in parte . . . . .	16811	17149
Grazie (in parte) . . . . .	960	964
Pietra la Croce . . . . .	1392	1384
Pinocchio (in parte) . . . . .	604	614
Sappanico (in parte) . . . . .	36	36
Candia . . . . .	1957	1957
Montacuto . . . . .	644	654
Varano . . . . .	1868	1913
Poggio . . . . .	640	654
Massignano . . . . .	740	789
<b>Totale . . . .</b>	<b>25648</b>	<b>26114</b>

### 2° Mandamento di Ancona.

<b>Ancona (in parte)</b>		
Città in parte (Sestieri di San Pietro in parte, Plebiscito in parte, Montebello in parte, Capodimonte, Porta Pia) e sobborgo in parte . . . . .	14466	14778
Grazie (in parte) . . . . .	85	85
Posatora . . . . .	3384	3414
Pinocchio (in parte) . . . . .	529	534
Torrette . . . . .	1277	1303
Sappanico (in parte) . . . . .	923	922
Gallignano . . . . .	1007	1013
Cassero . . . . .	410	410
<b>Totale . . . .</b>	<b>22081</b>	<b>22458</b>

PAGINA 19.

Ripartizione delle frazioni e della popolazione del comune di Arezzo per mandamenti:

### 1° Mandamento di Arezzo.

	POPOLAZIONE	
	Presente	Residente
<b>Arezzo (in parte)</b>		
Città in parte (Comune, S. Clemente, Piazza Grande, Corso Vittorio Emanuele in parte, Coltritone in parte); sobborghi in parte (Santa Croce in parte, S. Maria in Gradi in parte, S. Domenico, S. Leo in parte, S. Fabiano) . . . . .	7750	7643
Quarata . . . . .	3772	3500
Antria . . . . .	2628	2624
Staggiano (in parte) . . . . .	1243	1237
Poggiola (in parte) . . . . .	715	722
Palazzo del Pero (in parte) . . . .	730	729
<b>Totale . . . .</b>	<b>16838</b>	<b>16755</b>

### 2° Mandamento di Arezzo.

<b>Arezzo (in parte)</b>		
Città in parte (Corso Vittorio Emanuele in parte, Coltritone in parte, Porta Nuova, Via Guido Monaco); sobborghi in parte (S. Croce in parte, S. Jacopo, S. Maria in Gradi in parte, S. Leo in parte) . . . . .	6761	6665
S. Firmina . . . . .	2382	2298
Staggiano (in parte) . . . . .	427	423
Puliciano . . . . .	6145	6156
Poggiola (in parte) . . . . .	3520	3521
Palazzo del Pero (in parte) . . . .	2977	2977
<b>Totale . . . .</b>	<b>22112</b>	<b>2204</b>

PAGINA	ERRORI	CORREZIONI	PAGINA	ERRORI	CORREZIONI
31	Al mandamento di Santo Stefano del Comelico <i>aggiungere</i> « frazione di Comelico Inferiore ».		126	Al mandamento di Piazza al Serchio <i>aggiungere</i> « con sede nella frazione di Sant'Anastasio ».	
85	2° Mandamento di Crema — Comune di Bagnolo Cremasco — Popolazione presente. . .	133	138	Al mandamento di Barlassina <i>aggiungere</i> « fraz. di Seveso ».	
99	<i>Aggiungere</i> « 5° » al mandamento di Firenze campagna.		164	<i>In luogo di</i> Mandamento di San Donato, S. Lazzaro Parmense <i>mettere</i> « Mandamento di San Donato d'Enza; frazione di San Lazzaro Parmense - con sede in Parma ».	
100	<i>Aggiungere</i> « 1° e 2° » ai due mandamenti di Prato (città e campagna).		167	Circondario di Mortara - Totale popolazione residente. . . .	15789
109	Al mandamento di S. Martino d'Albaro <i>aggiungere</i> « frazione di Genova ».		185	Al mandamento di Fitto di Cicina <i>levare le parole</i> « Fitto di ».	157890
109	Al mandamento di Staglieno <i>aggiungere</i> « frazione di Genova ».		220	Al mandamento di Gignod <i>aggiungere</i> « con sede in Aosta ».	
115	Al mandamento di Giuncarico <i>aggiungere</i> « frazione di Gavorrano ».		221	Al mandamento di Quart <i>aggiungere</i> « con sede in Aosta ».	
117	Mandamento di Ugento — Comune di Alliste — Frazione di Fellingine — Popolazione residente . . . . .	491	230	Al mand. di Fiano <i>aggiungere</i> « con sede in Robassomero ».	
			234	Al mandamento di Biadene <i>aggiungere</i> « frazione di Montebelluna ».	

