


ISTITUTO CENTRALE DI STATISTICA
1° CENSIMENTO GENERALE DELL'AGRICOLTURA

15 APRILE 1961




VOLUME VI

DATI GENERALI RIASSUNTIVI

ISTITUTO CENTRALE DI STATISTICA
Ufficio Regionale per la Sicilia
Via Libertà, 37/1 - Tel. 20.10.72
PALERMO



ROMA — 1968



IVIA...

INDICE

AVVERTENZE	Pag. 9
----------------------	--------

TAVOLE INTRODUTTIVE

<u>TAVOLA 1</u> - Aziende per forma di conduzione e secondo alcuni principali caratteri strutturali	» 17
TAVOLA 2 - Aziende per principali coltivazioni praticate	» 18
A - Per forma di conduzione	» 18
B - Per zona altimetrica	» 18
TAVOLA 3 - Aziende con o senza bestiame, per forma di conduzione e zona altimetrica	» 19
<u>TAVOLA 4</u> - Aziende con bovini, ovini, suini, per numero di capi e forma di conduzione	» 19
TAVOLA 5 - Aziende con impianti di irrigazione, per forma di conduzione e zona altimetrica	» 20
A - Fonti di approvvigionamento dell'acqua irrigua	» 20
B - Sistemi di irrigazione	» 20
TAVOLA 6 - Aziende con impianti per la lavorazione dei prodotti, per forma di conduzione e zona altimetrica	» 20
TAVOLA 7 - Aziende con abitazioni, per forma di conduzione e zona altimetrica	» 21
TAVOLA 8 - Aziende con fabbricati rurali, per forma di conduzione e zona altimetrica	» 21
TAVOLA 9 - Aziende che utilizzano i principali mezzi meccanici, per forma di conduzione	» 21

TAVOLE NAZIONALI

TAVOLA 10 - Aziende per classe di superficie e forma di conduzione	» 25
TAVOLA 11 - Aziende per classe di superficie e zona altimetrica	» 25

TAVOLA 12 – Aziende per classe di superficie e titolo di possesso dei terreni .	Pag.	26
A – Totale	»	26
B – Per forma di conduzione	»	26
C – Per zona altimetrica	»	27
TAVOLA 13 – Aziende per classe di superficie e frammentazione in corpi di terreno	»	28
A – Totale	»	28
B – Per forma di conduzione	»	28
C – Per zona altimetrica	»	30
TAVOLA 14 – Aziende per classe di superficie e principali coltivazioni praticate	»	32
I – Coltivazioni erbacee	»	32
A – Totale	»	32
B – Per forma di conduzione	»	32
C – Per zona altimetrica	»	34
II – Coltivazioni legnose agrarie e forestali	»	36
A – Totale	»	36
B – Per forma di conduzione	»	36
C – Per zona altimetrica	»	38
TAVOLA 15 – Aziende con bestiame, per classe di superficie e specie di bestiame	»	40
A – Totale	»	40
B – Per forma di conduzione	»	40
C – Per zona altimetrica	»	42
TAVOLA 16 – Aziende con bovini, per classe di superficie e numero di capi bovini	»	44
A – Totale	»	44
B – Per forma di conduzione	»	44
C – Per zona altimetrica	»	46
TAVOLA 17 – Aziende con ovini, per classe di superficie e numero di capi ovini	»	48
A – Totale	»	48
B – Per forma di conduzione	»	48
C – Per zona altimetrica	»	50
TAVOLA 18 – Aziende con suini, per classe di superficie e numero di capi suini	»	52
A – Totale	»	52
B – Per forma di conduzione	»	52
C – Per zona altimetrica	»	54


TAVOLA 19 – Aziende con impianti di irrigazione, per classe di superficie e fonte di approvvigionamento dell'acqua irrigua	Pag. 56
A – Totale	» 56
B – Per forma di conduzione	» 56
C – Per zona altimetrica	» 57
TAVOLA 20 – Aziende con impianti di irrigazione, per classe di superficie e sistema di irrigazione	» 58
A – Totale	» 58
B – Per forma di conduzione	» 58
C – Per zona altimetrica	» 59
TAVOLA 21 – Aziende con impianti per la lavorazione dei prodotti, per classe di superficie	» 60
A – Totale	» 60
B – Per forma di conduzione	» 60
C – Per zona altimetrica	» 61
TAVOLA 22 – Aziende con abitazioni, per classe di superficie	» 62
A – Totale	» 62
B – Per forma di conduzione	» 62
C – Per zona altimetrica	» 63
TAVOLA 23 – Aziende con abitazioni situate nell'azienda, per classe di superficie e servizi installati nelle abitazioni	» 64
A – Totale	» 64
B – Per forma di conduzione	» 64
C – Per zona altimetrica	» 65
TAVOLA 24 – Aziende con fabbricati rurali, per classe di superficie e tipo di fabbricato	» 66
A – Totale	» 66
B – Per forma di conduzione	» 66
C – Per zona altimetrica	» 68
TAVOLA 25 – Aziende che utilizzano i principali mezzi meccanici, per classe di superficie e tipo di mezzo	» 70
A – Totale	» 70
B – Per forma di conduzione	» 70

TAVOLE PROVINCIALI

TAVOLA 26 – Aziende per forma di conduzione e provincia	» 74
TAVOLA 27 – Aziende per zona altimetrica e provincia	» 76

TAVOLA 28	Aziende per classe di superficie, regione agraria, zona altimetrica e provincia	Pag. 78
TAVOLA 29	Aziende per titolo di possesso dei terreni e provincia	» 114
	A - Per forma di conduzione	» 114
	B - Per zona altimetrica	» 124
TAVOLA 30	Aziende per frammentazione in corpi di terreno, regione agraria, zona altimetrica e provincia.	» 142
TAVOLA 31	Aziende per principali coltivazioni praticate e provincia	» 178
	I - Coltivazioni erbacee	» 178
	A - Per forma di conduzione	» 178
	B - Per zona altimetrica	» 198
	II - Coltivazioni legnose agrarie e forestali	» 214
	A - Per forma di conduzione	» 214
	B - Per zona altimetrica	» 234
TAVOLA 32	Aziende con vite, per tipo di coltura, zona altimetrica e provincia	» 250
TAVOLA 33	Aziende con olivo, per tipo di coltura, zona altimetrica e provincia	» 258
TAVOLA 34	Aziende con fruttiferi in coltura specializzata, per forma di conduzione e provincia	» 266
TAVOLA 35	Aziende con fruttiferi in coltura specializzata, per zona altimetrica e provincia	» 268
TAVOLA 36	Aziende con bestiame, per specie di bestiame e provincia	» 270
	A - Per forma di conduzione	» 270
	B - Per zona altimetrica	» 290
TAVOLA 37	Aziende con bovini, per forma di conduzione, numero di capi bovini e provincia	» 306
TAVOLA 38	Aziende con ovini, per forma di conduzione, numero di capi ovini e provincia	» 326
TAVOLA 39	Aziende con suini, per forma di conduzione, numero di capi suini e provincia	» 346
TAVOLA 40	Aziende con animali da cortile ed altri allevamenti minori, per provincia	» 366
TAVOLA 41	Aziende con impianti di irrigazione, per fonte di approvvigionamento dell'acqua irrigua e provincia	» 368
TAVOLA 42	Aziende con impianti di irrigazione, per sistema di irrigazione e provincia	» 370
TAVOLA 43	Aziende con impianti per la lavorazione dei prodotti, per provincia	» 372

TAVOLA 44 – Aziende con abitazioni, per provincia	Pag. 374
TAVOLA 45 – Aziende con abitazioni situate nell'azienda, per servizi installati nelle abitazioni e provincia	» 376
TAVOLA 46 – Aziende con fabbricati rurali, per tipo di fabbricato e provincia	» 378
TAVOLA 47 – Aziende che utilizzano i principali mezzi meccanici, per tipo di mezzo e provincia	» 382
TAVOLA 48 – Unità aziendali di secondo grado, per numero di aziende primarie e provincia	» 384
APPENDICE	» 389



AVVERTENZE

Il 1° Censimento generale dell'agricoltura è stato eseguito con riferimento alla data del 15 aprile 1961, in virtù del D. P. R. del 6 febbraio 1961, n. 69.

Nelle avvertenze che seguono sono illustrati i caratteri ai quali si riferiscono i dati riportati nel presente volume, allo scopo di assicurare una esatta interpretazione dei dati stessi. Detti caratteri sono per la maggior parte gli stessi esaminati negli altri volumi del censimento ai quali si rimanda per una analisi più dettagliata dei dati esposti.

Per una conoscenza più completa delle modalità tecniche seguite per l'esecuzione del censimento, vedasi il fascicolo dell'Istituto Centrale di Statistica « Disposizioni e istruzioni per il 1° Censimento generale della agricoltura, 15 aprile 1961 », Metodi e Norme, Numero speciale.

1. - **Riferimento dei dati** — I dati contenuti nel presente volume fanno riferimento alla data del 15 aprile 1961, ad eccezione dei dati concernenti le coltivazioni praticate, i quali si riferiscono invece alle superfici investite nelle diverse coltivazioni durante l'annata agraria 1960-61.

2. - **Circoscrizioni territoriali** — La denominazione delle regioni e delle provincie fa riferimento alla situazione esistente alla data del censimento. Per alcune tavole del presente volume i dati si riferiscono alle zone altimetriche ed alle regioni agrarie, quali risultano definite nel fascicolo dell'Istituto Centrale di Statistica « Circoscrizioni statistiche », Metodi e Norme, Serie C, n. 1; la denominazione delle regioni agrarie è riportata in appendice al presente volume.

3. - **Azienda** — Per azienda agricola, forestale o zootecnica si intende, ai fini del censimento, l'unità tecnico-economica costituita da terreni, anche in appezzamenti non contigui, ed eventualmente da impianti ed attrezzature varie, in cui si attua la produzione agraria, forestale o zootecnica ad opera di un conduttore, e cioè persona fisica, società od ente, che ne sopporta il rischio sia da solo (conduttore coltivatore o conduttore con salariati e/o compartecipanti), sia in associazione ad un mezzadro o colono parziario.

Fra le aziende agricole si intendono comprese anche le aziende zootecniche nelle quali l'allevamento del bestiame viene attuato senza utilizzazione di terreno agrario.

Hanno formato oggetto del censimento tutte le aziende agricole, forestali e zootecniche, di qualsiasi ampiezza e da chiunque condotte. Pertanto, nel numero delle aziende risultano comprese anche quelle di minima estensione, generalmente condotte da conduttori esplicitanti anche attività non agricole (artigiani, operai, ecc.) e che non si è ritenuto opportuno escludere dal censimento, non costituendo l'estensione, da sola, un criterio sufficiente per distinguere le aziende agrarie vere e proprie da quelle improprie.

Sono stati esclusi dal censimento, in quanto non costituenti aziende, i piccoli orti a carattere familiare, generalmente annessi alle abitazioni; i parchi e giardini ornamentali a chiunque appartenenti; i piccoli allevamenti a carattere familiare, costituiti da uno o pochi capi di bestiame (suini, capre, pollame, ecc.), salvo il caso in cui tali allevamenti facevano parte di un'azienda agricola.

4. - **Superficie** — Per « superficie totale » delle aziende si intende l'area complessiva dei terreni destinati a colture erbacee o arboree, inclusi i boschi e gli incolti produttivi, nonché l'area occupata da fabbricati, stagni, canali, ecc. situati entro il perimetro dei terreni che costituiscono l'azienda; per « superficie investita » nelle coltivazioni praticate, l'area dei terreni destinata a ciascuna coltivazione al lordo delle tare; per « superficie irrigabile » la superficie dell'azienda che può essere irrigata in base alla potenzialità degli impianti esistenti.

La superficie totale, quando non è esplicitamente precisata come tale, risulta indicata nelle tavole con la sola dicitura « superficie ».

5. - **Forma di conduzione** (rapporto tra impresa e lavoro) — Per forma di conduzione di un'azienda si intende il rapporto tra l'imprenditore (conduttore) e le forze di lavoro dell'azienda stessa. Ai fini del censimento, le forme di conduzione sono state raggruppate nel modo seguente:

— *conduzione diretta del coltivatore*, quando il conduttore presta egli stesso lavoro manuale nell'azienda, del cui capitale fondiario dispone a titolo di proprietà, di affitto, ecc. Il conduttore coltivatore diretto di regola impiega nell'azienda anche mano d'opera fornita da propri familiari, da garzoni ed, in particolari occorrenze, da braccianti od altri salariati.

Agli effetti del censimento si considerano a conduzione diretta del coltivatore anche le aziende nelle quali la porzione di lavoro prestata da mano d'opera salariata risulti prevalente rispetto a quella fornita dal conduttore e dai familiari coadiuvanti;

— *conduzione con salariati e/o compartecipanti*, quando il conduttore impiega per i lavori manuali della azienda mano d'opera fornita da salariati (salariati fissi, obbligati, braccianti e simili) e/o compartecipanti, mentre la sua opera è rivolta alla direzione dell'azienda nei riguardi degli ordinamenti colturali e degli altri aspetti tecnico-organizzativi;

— *conduzione a colonia parziaria appoderata* (mezzadria), quando una persona od ente (concedente) affida un podere (di cui è proprietario, enfiteuta, affittuario, ecc.) ad un capo famiglia (famiglia colonica) il quale si impegna ad eseguire, con l'aiuto dei familiari, tutti i lavori che il podere richiede, sostenendo parte delle spese necessarie alla conduzione e dividendone i frutti col concedente in determinate proporzioni;

— *altra forma di conduzione*, che comprende tutti gli altri tipi di rapporti di conduzione non classificabili tra quelli sopra elencati ed, in particolare, i rapporti di conduzione a colonia parziaria non appoderata o impropria.

6. - **Titolo di possesso dei terreni** (rapporto tra impresa e proprietà) — Il titolo di possesso dei terreni fa riferimento al titolo in base al quale il conduttore dispone dei terreni stessi; nel caso della colonia parziaria appoderata il titolo di possesso è riferito al concedente.

Tra i titoli di possesso sono stati posti in evidenza la proprietà (alla quale è stata assimilata l'enfiteusi) e l'affitto. Nella voce « altri titoli » sono state comprese le aziende che dispongono dei terreni ai seguenti titoli: solo ad altri titoli (usufrutto, assegnazione dei terreni da parte di un Ente di riforma o Consorzio o Università agraria o Ente simile, colonia perpetua, beneficio parrocchiale, uso gratuito, ecc.), parte in proprietà e parte ad altri titoli, parte in affitto e parte ad altri titoli, parte in proprietà, parte in affitto e parte ad altri titoli.

7. - **Coltivazioni** — Come già accennato al punto 1, i dati fanno riferimento alle superfici che nell'annata agraria 1960-61 erano state investite nelle diverse coltivazioni, comprese le superfici che il conduttore aveva previsto di destinare a determinate coltivazioni successivamente alla data del censimento, ma sempre nel corso dell'annata agraria 1960-61.

Nel presente volume non risultano esaminate tutte le coltivazioni praticate nelle singole aziende, bensì solo quelle coltivazioni che si ritengono più importanti dal punto di vista dell'economia agricola generale o locale. Scopo del censimento infatti non è stato quello di ottenere un inventario di tutte le superfici destinate alle singole coltivazioni (compito questo che viene soddisfatto attraverso le statistiche correnti), ma quello di raccogliere gli elementi per pervenire ad una caratterizzazione della struttura produttiva delle aziende agricole, tenuto conto anche del carico di bestiame.

Nel presente volume le superfici investite nelle varie coltivazioni risultano così raggruppate:

a) *coltivazioni erbacee*: terreni utilizzati per la coltivazione di cereali, coltivazioni ortive, coltivazioni floreali, coltivazioni foraggere. Sotto la voce « cereali » sono compresi il frumento (tenero e duro) e gli altri cereali (granoturco, segale, orzo, avena, riso, miglio, panico, sorgo o saggina, scagliola, grano saraceno, farro) destinati alla produzione di granella; sotto la voce « coltivazioni ortive » sono comprese la patata, il pomodoro e le altre coltivazioni ortive (aglio, asparago, anguria o cocomero, barbabietola da orto, bietola, carciofo, cardo, cavolfiore, cavolo broccolo, cetriolo, cipolla, finocchio, fragola, insalata, melanzana, melone o popone, peperone, ravanello, sedano, spinacio, nonché carota, cavolo, rapa, zucca, per le sole varietà destinate alla alimentazione umana); le « coltivazioni foraggere » comprendono sia le avvicendate (prati avvicendati ed erbai), sia le permanenti (prati permanenti e pascoli);

b) *coltivazioni legnose agrarie in impianti specializzati*: terreni utilizzati esclusivamente per la coltivazione di piante legnose agrarie (viti, olivi, agrumi e fruttiferi) e quindi, di regola, soggetti esclusivamente a pratiche colturali inerenti alla crescita ed al mantenimento delle piante stesse. Sono stati considerati in tale forma di utilizzazione anche quei terreni occupati dalle piante legnose agrarie in cui il suolo viene parzialmente utilizzato per coltivazioni erbacee aventi, generalmente, carattere accessorio o marginale. Nei casi di impianti specializzati costituiti da specie legnose agrarie appartenenti a gruppi diversi (ad esempio, viti e olivi, viti e fruttiferi, agrumi e fruttiferi, ecc.), la superficie è stata attribuita alla coltivazione predominante dal punto di vista della destinazione produttiva dell'appezzamento. Sotto la voce « agrumi » sono comprese le coltivazioni di arancio, mandarino, limone, bergamotto, cedro, chinotto, limetta, pompelmo; sotto la voce « fruttiferi » sono comprese le coltivazioni di albicocco, ciliegio, fico, loto, mandorlo, melo, noce, nocciolo, pero, pesco, susino, cotogno, melograno, fico d'India, nespole del Giappone, ribes, ecc.;

c) *pioppete*: terreni utilizzati per la coltivazione dei pioppi ad alto fusto, anche se il suolo viene parzialmente adibito a coltivazioni erbacee a carattere accessorio o marginale. Sono state considerate « pioppete » anche le coltivazioni di pioppi limitate ad un minimo di tre filari affiancati, in cui la distanza tra i filari esterni era superiore ai 10 metri, e che coprivano complessivamente una superficie di almeno mezzo ettaro;

d) *boschi*: terreni saldi utilizzati per la crescita ed il mantenimento di piante forestali, compresi i castagneti da frutto. Sono stati considerati in tale forma di utilizzazione anche i terreni nei quali il suolo occupato dalle piante forestali era parzialmente utilizzato per coltivazioni erbacee aventi, peraltro, carattere accessorio o marginale. Sotto la voce « boschi » sono considerate tutte le forme di allevamento (dette anche forme di governo), vale a dire fustaie, cedui composti e cedui semplici.

Ai fini di una esatta interpretazione dei dati sulle superfici investite nelle varie coltivazioni, si chiarisce che le discordanze che possono rilevarsi fra i dati di superficie risultanti dal censimento e quelli delle statistiche correnti sono dovute soprattutto a differenti ed in parte soggettivi criteri di indicazione delle superfici destinate alle diverse coltivazioni.

Nel questionario del censimento, ad esempio, i conduttori di azienda dovevano indicare il dato di superficie soltanto per le coltivazioni legnose agrarie in impianti specializzati, mentre per la coltura promiscua — limitatamente alla vite e all'olivo — doveva essere segnalato soltanto se essa veniva o meno praticata nell'azienda. Ora la distinzione tra coltura specializzata e coltura promiscua non risulta ovunque facilmente effettuabile, dato che in una certa misura anche sui terreni destinati ad impianti specializzati di una data coltivazione vengono praticate, sia pure in scala limitata, altre coltivazioni sia legnose agrarie che erbacee. Tale circostanza ha comportato che in alcuni casi i conduttori di azienda hanno considerato coltura promiscua quello che era in effetti un impianto specializzato.

Nel campo delle coltivazioni erbacee si è invece verificato nel censimento una incompleta segnalazione da parte dei conduttori delle superfici utilizzate per più coltivazioni erbacee (superfici di coltivazioni erbacee o consociate o successive) oppure delle superfici che i conduttori avevano previsto di destinare, nell'annata agraria di riferimento, a determinate coltivazioni e che non erano state ancora seminate alla data del censimento, e ciò particolarmente per il granoturco e la patata.

Non sempre chiara, inoltre, è apparsa la distinzione tra foraggiere avvicendate e foraggiere permanenti, per cui a volte sono stati indicati a prati permanenti e pascoli i terreni che erano in effetti investiti a prati avvicendati ed erbai.

8. — **Bestiame** — I dati fanno riferimento al numero di capi di bestiame delle specie considerate che, a prescindere dal titolo di possesso, alla data del censimento risultavano in dotazione di ciascuna azienda, anche se temporaneamente assenti per qualsiasi motivo (transumanza, pascolo, ecc.).

I dati sui bovini, bufalini, ovini, caprini e suini sono riportati distintamente per il totale e per le femmine da riproduzione (« vacche » per i bovini, « bufale » per i bufalini, « pecore » per gli ovini, « capre » per i caprini e « scrofe » per i suini); i dati relativi agli equini sono riportati, oltre che per il totale, anche distintamente per i cavalli.

Per quanto concerne gli ovini e caprini, è da ritenere che i dati dichiarati nei questionari di azienda siano inferiori alla loro effettiva consistenza.

Nella Tav. 40 sono riportati, inoltre, i dati relativi alle aziende con animali da cortile (galline da uova, galli, pollastri e capponi, tacchini, oche e anatre) e altri allevamenti minori (conigli, api e bachi da seta).

9. - **Impianti di irrigazione** — I dati delle Tavv. 5, 19, 20, 41 e 42 fanno riferimento alle aziende che dispongono di impianti di irrigazione. I caratteri presi in considerazione riguardano le fonti utilizzate per l'approvvigionamento dell'acqua irrigua ed i sistemi di irrigazione adottati.

Le fonti per l'approvvigionamento dell'acqua irrigua sono state raggruppate nel modo seguente:

— *corsi d'acqua e laghi naturali*, che consentono l'approvvigionamento diretto per le aziende site lungo i corsi d'acqua (fiumi, ruscelli, ecc.), o sulla riva di laghi naturali;

— *canali*, che sono mezzi artificiali a pelo libero per l'adduzione dell'acqua alle aziende. Sono stati considerati in tale voce anche gli acquedotti che sono mezzi artificiali in condotte tubate;

— *laghetti artificiali*, che sono modesti serbatoi creati per l'accumulo di acqua ad uso irriguo;

— *pozzi* (freatici e artesiani), che risultano dalla perforazione più o meno profonda praticata artificialmente nel terreno, sino a raggiungere una polla od una falda acquifera. Non sono comprese sotto tale voce le cisterne che, come è noto, sono depositi di piccola capacità, generalmente in muratura, destinati ad accumulo di acqua piovana;

— *altre fonti*, che comprendono le sorgenti o altre manifestazioni di acque sgorganti naturalmente alla superficie del terreno, le cisterne ad uso irriguo ed ogni altra fonte non classificabile tra quelle sopra elencate.

I sistemi di irrigazione sono stati classificati come segue:

— *a pioggia* (aspersione), se l'acqua viene somministrata al terreno dall'alto, mediante idonee apparecchiature, in modo da riprodurre l'effetto della pioggia naturale;

— *scorrimento superficiale*, se l'acqua viene somministrata in velo più o meno sottile sul terreno sistemato a piani inclinati;

— *infiltrazione laterale*, se l'acqua viene somministrata in canaletti o in solchi (talvolta nelle stesse scoline) e raggiunge lateralmente, per infiltrazione, le radici delle piante coltivate;

— *sommersione*, se l'acqua, trattenuta da arginelli, sommerge per periodi di diversa durata e con spessore variabile il terreno. L'irrigazione « a conca » degli alberi da frutto nel Mezzogiorno è stata assimilata alla sommersione;

— *altro sistema*, ad esempio la subirrigazione, se l'acqua viene somministrata a mezzo di condotti sotterranei disperdenti o, talora, a mezzo di condotti di drenaggio.

10. - **Impianti per la lavorazione dei prodotti** — I dati delle Tavv. 6, 21 e 43 fanno riferimento alle aziende che dispongono di impianti per la lavorazione delle uve, delle olive, del latte e del legno. Ai fini del censimento, sono stati considerati impianti per la lavorazione dei prodotti quelli esistenti, in genere, in appositi locali destinati ed attrezzati a tale scopo.

11. - **Abitazioni** — I dati delle Tavv. 7, 22, 23, 44 e 45 fanno riferimento alle aziende che dispongono di abitazione, distintamente per le abitazioni comprese in fabbricati situati nell'azienda e per quelle comprese in fabbricati situati in centri o nuclei abitati. In quest'ultimo caso i dati riguardano soltanto le abitazioni aventi rapporto funzionale con l'azienda.

Per *abitazione* (appartamento, alloggio) si intende un insieme di vani o anche un solo vano utile destinato all'abitare della famiglia, che disponga di un ingresso indipendente sulla strada o su un pianerottolo, cortile, terrazzo, ecc.

In particolare, per le abitazioni situate nell'azienda (Tavv. 23 e 45) sono riportati anche i dati relativi ai servizi presi in considerazione dal censimento e cioè acqua potabile di acquedotto ed energia elettrica fornita da una rete di distribuzione (elettrdotto).

12. - **Fabbricati rurali** — I dati contenuti nelle Tavv. 8, 24 e 46 fanno riferimento alle aziende che dispongono di fabbricati rurali distinti secondo l'uso cui sono adibiti.

I *fabbricati per ricovero degli animali* riguardano le stalle per bovini ed equini, gli ovili, i porcili e i pollai.

Le *concimaie* sono costruzioni rurali destinate a contenere materiale di lettiera e le deiezioni provenienti dai locali di ricovero degli animali. Ai fini del censimento, sono state prese in considerazione solo le concimaie in muratura (a piattaforma, a fossa, a maceratoio, ecc.).

Per i *depositi* è stata prevista la distinzione in sili da foraggio, fienili e magazzini. Per *sili da foraggio* si intendono gli speciali serbatoi destinati alla conservazione del foraggio verde o semiessiccato che vi subisce una particolare maturazione; sono pertanto esclusi i cosiddetti « sili all'aperto » costituiti da masse di fieno o paglia pressate e conservate all'aperto. Per *fienili* si intendono i locali chiusi destinati alla conservazione del foraggio secco o della paglia; non sono pertanto compresi i cumuli di fieno o di paglia elevati in forme caratteristiche all'aperto e le tettoie coperte. I *magazzini* sono locali chiusi destinati al deposito dei mezzi di produzione (sementi, concimi, attrezzi, ecc.), dei prodotti aziendali ed al ricovero o custodia delle macchine ed attrezzi agricoli.

Le *serre* sono locali destinati ad ospitare colture particolarmente esigenti in fatto di temperatura, umidità e luce (colture floreali, ortive, vivai, ecc.).

13. — **Mezzi meccanici** — I dati contenuti nelle Tavv. 9, 25 e 47 fanno riferimento alle aziende che utilizzano i principali mezzi meccanici sia in dotazione (propri) che extraziendali (forniti da terzi).

È da tener presente che tra i mezzi meccanici in dotazione delle aziende sono compresi anche i mezzi meccanici eventualmente appartenenti ai mezzadri e ai coloni impropri ed impiegati esclusivamente o prevalentemente nelle aziende stesse; i mezzi meccanici extraziendali riguardano invece sia quelli forniti da centri aziendali (fattorie, tenute e simili), da cooperative agricole, da Consorzi ed Enti di riforma o di bonifica, sia quelli forniti da imprese che esplicano come attività l'esercizio ed il noleggio di macchine agricole per conto terzi.

Nel presente volume, sono stati presi in considerazione i seguenti mezzi meccanici: *trattori, aratri a trazione meccanica, seminatrici, falciatrici, mietitrici, trebbiatrici e mietitrebbiatrici.*

14. — **Unità aziendali di secondo grado** — I dati della Tav. 48 fanno riferimento alle unità aziendali di secondo grado. Ai fini del censimento, per unità aziendale di secondo grado si intende il plesso aziendale, variamente denominato a seconda delle regioni (fattoria, tenuta, feudo e simili), costituito da più aziende primarie aventi ordinamento colturale unitariamente coordinato ad opera di un conduttore, generalmente dotato di un centro con impianti ed attrezzature ad uso comune delle varie aziende.


15. — **Avvertenze particolari** — Nelle tavole concernenti il titolo di possesso dei terreni (Tavv. 1/B, 12 e 29), la frammentazione in corpi di terreno (Tavv. 1/C, 13 e 30), le coltivazioni praticate (Tavv. 2, 14, 31, 32, 33, 34 e 35), gli impianti di irrigazione (Tavv. 5, 19, 20, 41 e 42) ed i mezzi meccanici (Tavv. 9, 25 e 47) non sono comprese, per la natura dei caratteri considerati, le aziende senza terreno agrario.

Con riferimento ad alcuni caratteri indicati nelle tavole (coltivazioni praticate, bestiame, impianti, fabbricati e mezzi meccanici) è da tener presente, inoltre, che le aziende e la relativa superficie totale risultano tante volte quanti sono i caratteri considerati. Così, ad esempio, con riferimento alle coltivazioni praticate, se una azienda pratica la coltivazione del frumento e della vite in coltura specializzata, tale azienda risulta ripetuta sia tra le aziende che praticano la coltivazione del frumento, sia tra le aziende che praticano la coltivazione della vite in coltura specializzata.

È da avvertire infine che nel presente volume risultano rettificati alcuni dati già pubblicati nel Vol. II (Fascicoli provinciali).



TAVOLE INTRODUTTIVE



TAV. 1 — Aziende per forma di conduzione e secondo alcuni principali caratteri strutturali

Superficie in ettari

CARATTERI	CONDUZIONE DIRETTA DEL COLTIVATORE		CONDUZIONE CON SALARIATI E/O COMPARTICIPANTI		CONDUZIONE A COLONIA PARZIARIA APPODERATA		ALTRA FORMA DI CONDUZIONE		TOTALE	
	Aziende	Superficie	Aziende	Superficie	Aziende	Superficie	Aziende	Superficie	Aziende	Superficie

A — PER ZONA ALTIMETRICA

Montagna	945.661	4.050.479,68	77.967	4.512.275,51	33.700	455.415,09	29.138	184.182,67	1.086.466	9.202.352,95
Collina	1.582.243	5.702.643,51	174.540	3.102.775,33	207.096	1.954.783,66	98.216	638.093,80	2.062.095	11.398.296,30
Pianura	958.064	3.465.213,64	77.553	1.543.609,61	75.753	715.337,31	33.993	246.855,46	1.145.363	5.971.016,02
TOTALE	3.485.968	13.218.336,83	330.060	9.158.660,45	316.549	3.125.536,06	161.347	1.069.131,93	4.293.924	26.571.665,27

B — PER TITOLO DI POSSESSO DEI TERRENI

Solo proprietà	2.416.111	7.449.635,73	295.903	8.054.247,55	297.580	2.927.358,34	150.676	961.752,73	3.160.270	19.392.994,35
Solo affitto	356.731	1.738.229,69	9.608	425.583,73	3.448	38.174,01	1.609	15.574,67	371.396	2.217.562,10
Parte in proprietà e parte in affitto	499.763	3.017.517,54	7.582	429.869,55	5.845	60.383,09	1.621	37.393,62	514.811	3.545.163,80
Altri titoli	200.928	1.012.953,87	14.791	248.959,62	9.676	99.620,62	7.222	54.410,91	232.617	1.415.945,02
TOTALE	3.473.533	13.218.336,83	327.884	9.158.660,45	316.549	3.125.536,06	161.128	1.069.131,93	4.279.094	26.571.665,27

C — PER FRAMMENTAZIONE IN CORPI DI TERRENO

Aziende non frammentate	1.324.528	3.482.019,86	160.673	2.861.438,82	186.076	1.897.337,59	82.494	394.436,66	1.753.771	8.635.232,93
Aziende frammentate in										
2 corpi	661.700	2.082.200,76	62.106	1.084.626,74	55.182	485.221,68	33.728	192.518,91	812.716	3.844.568,09
3 »	420.519	1.603.316,28	36.351	826.716,86	29.681	263.791,78	18.471	138.656,60	505.022	2.832.481,52
4 »	268.801	1.148.584,12	20.658	599.321,42	15.729	147.699,57	10.191	94.427,79	315.379	1.990.032,90
5 »	180.661	869.282,06	12.679	434.182,36	9.454	90.842,36	5.731	64.310,96	208.525	1.458.617,74
6 »	130.969	677.703,07	8.509	321.256,47	6.077	61.225,82	3.478	45.253,46	149.033	1.105.438,82
7 »	91.182	499.176,10	5.397	231.606,97	3.798	39.254,95	2.022	29.282,85	102.399	799.320,87
8 »	72.526	424.135,11	4.068	222.295,74	2.743	31.354,50	1.373	22.823,52	80.710	700.608,87
9 »	42.132	247.585,33	2.196	118.543,73	1.415	14.991,54	764	13.591,42	46.507	394.712,02
10 »	56.255	376.708,13	3.069	247.842,07	1.902	24.588,43	810	16.121,13	62.036	665.259,76
11 - 15 »	113.060	801.296,58	5.579	475.271,78	2.792	36.821,23	1.300	29.477,99	122.731	1.342.867,58
16 - 20 »	47.999	384.036,52	2.333	315.889,39	927	15.188,35	382	12.084,60	51.641	727.198,86
oltre 20 »	63.201	622.292,91	4.266	1.419.668,10	773	17.218,26	384	16.146,04	68.624	2.075.325,31
TOTALE	3.473.533	13.218.336,83	327.884	9.158.660,45	316.549	3.125.536,06	161.128	1.069.131,93	4.279.094	26.571.665,27

TAV. 2 — Aziende per principali coltivazioni praticate

Superficie in ettari

A — PER FORMA DI CONDUZIONE

COLTIVAZIONI	CONDUZIONE DIRETTA DEL COLTIVATORE		CONDUZIONE CON SALARIATI E/O COMPARTICIPANTI		CONDUZIONE A COLONIA PARZIARIA APPODERATA		ALTRA FORMA DI CONDUZIONE		TOTALE	
	Aziende	Superficie investita nella coltivazione	Aziende	Superficie investita nella coltivazione	Aziende	Superficie investita nella coltivazione	Aziende	Superficie investita nella coltivazione	Aziende	Superficie investita nella coltivazione
COLTIVAZIONI ERBACEE										
Cereali	2.245.188	3.587.215,09	130.821	818.538,51	303.305	1.143.108,75	107.214	333.410,38	2.786.528	5.882.272,73
<i>di cui frumento</i>	1.896.721	2.543.013,41	119.188	589.891,28	297.559	869.756,41	99.786	276.197,16	2.413.254	4.278.858,26
Coltivazioni ortive	1.367.652	383.959,06	57.743	59.209,47	195.442	71.593,30	35.681	21.168,27	1.656.518	535.930,10
Coltivazioni floreali	13.421	5.303,82	1.638	1.431,30	900	869,21	325	182,12	16.284	7.786,45
Coltivazioni foraggere avvicendate (prati avvicendati ed erbai) . .	1.339.643	2.031.609,72	73.665	588.285,49	291.469	1.069.334,63	46.719	94.067,33	1.751.496	3.783.297,17
Coltivazioni foraggere permanenti (prati permanenti e pascoli) . .	1.406.060	3.516.099,35	107.239	2.928.632,80	119.933	350.860,57	35.245	174.457,02	1.668.477	6.970.049,74
COLTIVAZIONI LEGNOSE AGRARIE IN IMPIANTI SPECIALIZZATI										
Vite	1.133.738	624.859,61	98.569	153.043,39	133.091	107.017,91	62.011	146.286,73	1.427.409	1.031.207,64
Agrumi	85.227	45.367,76	28.127	49.809,99	906	1.218,88	8.492	14.826,98	122.752	111.223,61
Fruttiferi	345.036	245.475,21	46.078	84.626,20	36.009	51.883,07	24.968	40.681,69	452.091	422.666,17
Olivo	517.653	419.270,53	84.694	236.880,51	25.821	38.089,53	37.921	84.229,96	666.089	778.470,53
PIOPPETE	62.787	67.649,89	10.152	83.004,11	4.030	4.194,85	597	748,95	77.566	155.597,80
BOSCHI	940.532	1.854.022,79	94.171	3.475.317,23	76.181	271.573,54	16.987	58.224,50	1.127.871	5.659.138,06

B — PER ZONA ALTIMETRICA

COLTIVAZIONI	MONTAGNA		COLLINA		PIANURA		TOTALE	
	Aziende	Superficie investita nella coltivazione	Aziende	Superficie investita nella coltivazione	Aziende	Superficie investita nella coltivazione	Aziende	Superficie investita nella coltivazione
COLTIVAZIONI ERBACEE								
Cereali	636.960	848.589,06	1.368.081	2.948.791,67	781.487	2.084.892,00	2.786.528	5.882.272,73
<i>di cui frumento</i>	523.017	625.645,47	1.238.019	2.297.334,00	652.218	1.355.878,79	2.413.254	4.278.858,26
Coltivazioni ortive	561.689	126.766,51	717.212	208.771,58	377.617	200.392,01	1.656.518	535.930,10
Coltivazioni floreali	2.516	1.340,18	10.875	4.580,21	2.893	1.866,06	16.284	7.786,45
Coltivazioni foraggere avvicendate (prati avvicendati ed erbai) . .	347.332	477.677,49	851.740	1.658.238,88	552.424	1.647.380,80	1.751.496	3.783.297,17
Coltivazioni foraggere permanenti (prati permanenti e pascoli) . .	668.229	3.441.709,18	712.096	2.720.348,24	288.152	807.992,32	1.668.477	6.970.049,74
COLTIVAZIONI LEGNOSE AGRARIE IN IMPIANTI SPECIALIZZATI								
Vite	278.731	95.222,48	770.708	542.086,32	377.970	393.898,84	1.427.409	1.031.207,64
Agrumi	19.464	10.587,81	73.885	63.179,97	29.403	37.455,83	122.752	111.223,61
Fruttiferi	71.163	50.286,78	236.611	195.308,82	144.317	177.070,57	452.091	422.666,17
Olivo	123.167	83.702,50	380.934	418.869,97	161.988	275.898,06	666.089	778.470,53
PIOPPETE	4.327	4.106,04	24.815	23.485,35	48.424	128.006,41	77.566	155.597,80
BOSCHI	549.297	3.463.120,96	500.687	1.991.814,97	77.887	204.202,13	1.127.871	5.659.138,06


TAV. 3 — Aziende con o senza bestiame, per forma di conduzione e zona altimetrica

Superficie in ettari

FORME DI CONDUZIONE ZONE ALTIMETRICHE	AZIENDE CON BESTIAME								AZIENDE SENZA BESTIAME		TOTALE	
	Aziende		Capi						Numero	Superficie	Aziende	Superficie
	Numero	Superficie	Bovini	Bu- fali- ni	Ovini	Caprini	Suini	Equini				
FORME DI CONDUZIONE												
Diretta del coltivatore	1.874.561	10394.726,64	5.781.155	8.147	4.816.737	920.427	1.694.189	1.007.646	1.611.407	2.823.610,19	3.485.968	13.218.336,83
Con salariati e/o compartecipanti	66.974	2725.469,43	1.132.298	13.964	956.342	119.091	816.700	74.916	263.086	6.433.191,02	330.060	9.158.660,45
A colonia parziaria appoderata	303.052	3070.730,51	2.462.784	503	540.785	23.536	802.318	61.465	13.497	54.805,55	316.549	3.125.536,06
Altra forma	45.992	600.214,13	108.858	133	260.767	34.913	39.807	46.748	115.355	468.917,80	161.347	1.069.131,93
TOTALE	2.290.579	16791.140,71	9.485.095	22.747	6.574.631	1.097.967	3.353.014	1.190.775	2.003.345	9.780.524,56	4.293.924	26.571.665,27
ZONE ALTIMETRICHE												
Montagna	597.306	4130.482,80	1.555.870	118	2.277.634	462.276	457.590	284.027	489.160	5.071.870,15	1.086.466	9.202.352,95
Collina	1.096.852	7996.420,55	3.417.618	5.798	3.365.733	569.288	1.448.393	554.921	965.243	3.401.875,75	2.062.095	11.398.296,30
Pianura	596.421	4664.237,36	4.511.607	16.831	931.264	66.403	1.447.031	351.827	548.942	1.306.778,66	1.145.363	5.971.016,02
TOTALE	2.290.579	16791.140,71	9.485.095	22.747	6.574.631	1.097.967	3.353.014	1.190.775	2.003.345	9.780.524,56	4.293.924	26.571.665,27

TAV. 4 — Aziende con bovini, ovini, suini, per numero di capi e forma di conduzione

NUMERO DI CAPI	FORME DI CONDUZIONE								TOTALE	
	CONDUZIONE DIRETTA DEL COLTIVATORE		CONDUZIONE CON SALARIATI E/O COMPARTICIPANTI		CONDUZIONE A COLONIA PARZIARIA APPODERATA		ALTRA FORMA DI CONDUZIONE		Aziende	Capi
	Aziende	Capi	Aziende	Capi	Aziende	Capi	Aziende	Capi		
AZIENDE CON BOVINI										
1	247.336	247.336	4.840	4.840	11.278	11.278	4.823	4.823	268.277	268.277
2	283.623	567.246	5.447	10.894	27.659	55.318	5.042	10.084	321.771	643.542
3 - 5	363.518	1.369.843	6.691	25.833	82.478	329.931	5.566	21.010	458.253	1.746.617
6 - 10	178.269	1.324.032	6.185	48.212	95.289	734.010	3.295	24.596	283.038	2.130.850
11 - 20	72.673	1.040.840	6.370	96.677	62.687	900.562	1.515	21.941	143.245	2.060.020
21 - 50	29.362	869.706	6.438	209.731	14.943	402.572	589	17.736	51.332	1.499.745
51 - 100	4.174	275.607	3.453	247.435	417	26.449	100	6.755	8.144	556.246
oltre 100	628	86.545	2.845	488.676	21	2.664	14	1.913	3.508	579.798
TOTALE	1.179.583	5.781.155	42.269	1.132.298	294.772	2.462.784	20.944	108.858	1.537.568	9.485.095
AZIENDE CON OVINI										
Fino a 5	190.404	431.675	2.677	6.596	29.251	88.014	4.242	9.806	226.574	536.091
6 - 10	32.663	254.706	799	6.481	9.496	72.109	751	6.044	43.709	339.340
11 - 20	21.785	332.666	941	14.788	5.332	79.799	745	11.666	28.803	438.919
21 - 50	23.621	807.088	1.528	53.221	4.396	140.532	1.013	34.468	30.558	1.035.309
51 - 100	14.566	1.066.895	1.369	104.181	1.401	96.815	594	44.292	17.930	1.312.183
101 - 300	9.578	1.540.901	1.870	329.450	384	57.203	588	101.219	12.420	2.028.773
301 - 500	755	281.408	433	170.795	11	4.177	107	39.593	1.306	495.973
oltre 500	151	101.398	307	270.830	3	2.136	20	13.679	481	388.043
TOTALE	293.523	4.816.737	9.924	956.342	50.274	540.785	8.060	260.767	361.781	6.574.631
AZIENDE CON SUINI										
1	546.877	546.877	9.454	9.454	63.161	63.161	8.702	8.702	628.194	628.194
2	131.325	262.650	4.595	9.190	63.144	126.288	3.795	7.590	202.859	405.718
3 - 5	49.028	174.333	3.716	13.939	51.368	186.707	1.850	6.684	105.962	381.663
6 - 10	15.161	117.714	1.822	14.157	16.554	126.815	579	4.384	34.116	263.070
11 - 20	10.107	141.856	1.232	18.291	14.155	197.231	260	3.763	25.754	361.141
21 - 50	3.921	122.027	954	31.330	3.189	84.918	114	3.464	8.178	241.739
51 - 100	1.312	96.546	716	55.325	132	9.025	24	1.787	2.184	162.683
101 - 200	773	112.028	957	145.628	39	5.475	13	1.714	1.782	264.845
oltre 200	320	120.158	1.033	519.386	10	2.698	6	1.719	1.369	643.961
TOTALE	758.824	1.694.189	24.479	816.700	211.752	802.318	15.343	39.807	1.010.398	3.353.014



TAVOLE NAZIONALI

TAV. 10 — Aziende per classe di superficie e forma di conduzione

Superficie in ettari

CLASSI DI SUPERFICIE DELLE AZIENDE	CONDUZIONE DIRETTA DEL COLTIVATORE		CONDUZIONE CON SALARIATI E/O COMPARTICIPANTI		CONDUZIONE A COLONIA PARZIARIA APPODERATA		ALTRA FORMA DI CONDUZIONE		T O T A L E	
	Aziende	Superficie	Aziende	Superficie	Aziende	Superficie	Aziende	Superficie	Aziende	Superficie
<i>Ettari</i>										
Senza terreno agrario . . .	12.435	—	2.176	—	—	—	219	—	14.830	—
fino a 0,50	671.875	187.679,55	58.240	16.549,98	—	—	22.913	7.427,60	753.028	211.657,13
0,51 - 1,00	566.198	435.255,04	49.480	37.571,77	3.462	3.230,86	28.534	21.949,24	647.674	498.006,91
1,01 - 2,00	694.164	1.045.476,20	53.694	79.949,97	19.161	30.999,32	32.776	49.305,61	799.795	1.205.731,10
2,01 - 3,00	424.172	1.069.759,07	29.102	73.185,66	24.579	64.201,86	18.646	47.113,71	496.499	1.254.260,30
3,01 - 4,00	277.013	977.647,45	18.080	63.805,55	26.792	96.641,76	11.877	42.083,67	333.762	1.180.178,43
4,01 - 5,00	186.785	847.812,40	12.471	56.657,28	26.195	120.734,83	7.801	35.484,10	233.252	1.060.688,61
5,01 - 7,50	267.947	1.646.442,95	19.960	123.329,98	57.782	363.583,56	11.585	71.535,44	357.274	2.204.891,93
7,51 - 10,00	135.885	1.178.220,05	13.015	113.957,51	47.993	422.107,80	6.566	57.206,03	203.459	1.771.491,39
10,01 - 20,00	167.630	2.310.078,47	25.755	371.260,74	84.626	1.181.592,87	10.362	145.032,17	288.373	4.007.964,25
20,01 - 50,00	64.693	1.911.285,74	22.659	724.719,28	23.497	655.323,29	6.541	201.899,40	117.390	3.493.227,71
50,01 - 100,00	12.596	859.533,77	11.080	784.974,24	2.142	141.263,65	2.269	158.579,72	28.087	1.944.351,38
100,01 - 200,00	3.751	508.112,67	6.697	940.727,22	292	38.155,10	937	128.248,30	11.677	1.615.243,29
200,01 - 500,00	786	216.180,70	4.592	1.432.068,60	28	7.701,16	292	83.356,66	5.698	1.739.307,12
oltre 500	38	24.852,77	3.059	4.339.902,67	—	—	29	19.910,28	3.126	4.384.665,72
TOTALE	3.485.968	13.218.336,83	330.060	9.158.660,45	316.549	3.125.536,06	161.347	1.069.131,93	4.293.924	26.571.665,27

TAV. 11 — Aziende per classe di superficie e zona altimetrica

Superficie in ettari

CLASSI DI SUPERFICIE DELLE AZIENDE	MONTAGNA		COLLINA		PIANURA		T O T A L E	
	Aziende	Superficie	Aziende	Superficie	Aziende	Superficie	Aziende	Superficie
<i>Ettari</i>								
Senza terreno agrario . . .	2.690	—	5.504	—	6.636	—	14.830	—
fino a 0,50	169.235	46.823,55	371.269	103.875,17	212.524	60.958,41	753.028	211.657,13
0,51 - 1,00	145.929	113.118,59	312.911	241.703,09	188.834	143.185,23	647.674	498.006,91
1,01 - 2,00	203.922	308.510,38	386.562	585.201,87	209.311	312.018,85	799.795	1.205.731,10
2,01 - 3,00	137.458	347.496,12	237.561	602.038,80	121.480	304.725,38	496.499	1.254.260,30
3,01 - 4,00	92.840	328.130,90	160.568	569.435,79	80.354	282.611,74	333.762	1.180.178,43
4,01 - 5,00	66.069	300.379,37	111.771	509.321,27	55.412	250.987,97	233.252	1.060.688,61
5,01 - 7,50	97.447	600.063,86	168.189	1.039.270,74	91.638	565.557,33	357.274	2.204.891,93
7,51 - 10,00	52.233	454.551,52	97.276	848.746,81	53.950	468.193,06	203.459	1.771.491,39
10,01 - 20,00	72.971	1.014.866,71	135.449	1.881.455,48	79.953	1.111.642,06	288.373	4.007.964,25
20,01 - 50,00	30.967	921.775,23	53.313	1.591.282,57	33.110	980.169,91	117.390	3.493.227,71
50,01 - 100,00	7.243	500.323,32	12.954	899.310,49	7.890	544.717,57	28.087	1.944.351,38
100,01 - 200,00	3.129	436.926,34	5.501	763.479,40	3.047	414.837,55	11.677	1.615.243,29
200,01 - 500,00	2.304	730.956,69	2.395	718.057,19	999	290.293,24	5.698	1.739.307,12
oltre 500	2.029	3.098.430,37	872	1.045.117,63	225	241.117,72	3.126	4.384.665,72
TOTALE	1.086.466	9.202.352,95	2.062.095	11.398.296,30	1.145.363	5.971.016,02	4.293.924	26.571.665,27

TAV. 12 — Aziende per classe di superficie e titolo di possesso dei terreni

Superficie in ettari

CLASSI DI SUPERFICIE DELLE AZIENDE Ettari	SOLO PROPRIETÀ		SOLO AFFITTO		PARTE IN PROPRIETÀ E PARTE IN AFFITTO		ALTRI TITOLI		TOTALE	
	Aziende	Superficie	Aziende	Superficie	Aziende	Superficie	Aziende	Superficie	Aziende	Superficie

A — TOTALE

Fino a 0,50	644.602	178.492,23	71.463	21.071,45	18.415	6.347,16	18.548	5.746,29	753.028	211.657,13
0,51 - 1,00	511.019	391.375,50	68.522	52.940,27	43.799	34.332,23	24.334	19.358,91	647.674	498.006,91
1,01 - 2,00	590.853	888.103,83	73.374	110.819,24	97.030	148.150,14	38.538	58.657,89	799.795	1.205.731,10
2,01 - 3,00	347.992	879.801,69	38.581	96.753,58	81.320	205.071,52	28.606	72.633,51	496.499	1.254.260,30
3,01 - 4,00	225.740	799.406,90	23.320	82.235,35	61.107	215.009,51	23.595	83.526,67	333.762	1.180.178,43
4,01 - 5,00	155.127	706.710,98	14.565	66.248,38	44.633	201.875,84	18.927	85.853,41	233.252	1.060.688,61
5,01 - 7,50	235.214	1.453.486,28	21.582	132.975,67	66.881	410.392,37	33.597	208.037,61	357.274	2.204.891,93
7,51 - 10,00	137.969	1.203.692,02	13.412	117.026,44	34.336	297.375,36	17.742	153.397,57	203.459	1.771.491,39
10,01 - 20,00	201.671	2.804.601,10	23.739	339.264,64	42.670	586.493,46	20.293	277.605,05	288.373	4.007.964,25
20,01 - 50,00	77.288	2.285.569,80	16.024	491.458,85	17.219	515.328,48	6.859	200.870,58	117.390	3.493.227,71
50,01 - 100,00	17.781	1.230.240,65	4.674	326.826,55	4.604	318.696,69	1.028	68.587,49	28.087	1.944.351,38
100,01 - 200,00	7.738	1.078.228,61	1.675	228.437,94	1.941	264.312,60	323	44.264,14	11.677	1.615.243,29
200,01 - 500,00	4.396	1.362.912,61	421	117.612,50	710	206.603,36	171	52.178,65	5.698	1.739.307,12
oltre 500	2.880	4.130.372,15	44	33.891,24	146	135.175,08	56	85.227,25	3.126	4.384.665,72
TOTALE	3.160.270	19.392.994,35	371.396	2.217.562,10	514.811	3.545.163,80	232.617	1.415.945,02	4.279.094	26.571.665,27

B — PER FORMA DI CONDUZIONE
CONDUZIONE DIRETTA DEL COLTIVATORE

Fino a 0,50	567.506	155.768,41	70.269	20.714,44	18.138	6.252,56	15.962	4.944,14	671.875	187.679,55
0,51 - 1,00	434.838	332.735,14	67.167	51.879,95	43.211	33.874,74	20.982	16.765,21	566.198	435.255,04
1,01 - 2,00	492.470	738.917,85	72.096	108.849,57	95.763	146.198,28	33.835	51.510,50	694.164	1.045.476,20
2,01 - 3,00	280.988	708.818,18	37.789	94.727,41	80.159	202.132,16	25.236	64.081,32	424.172	1.069.759,07
3,01 - 4,00	173.223	611.936,81	22.726	80.096,65	60.000	211.083,29	21.064	74.530,70	277.013	977.647,45
4,01 - 5,00	112.045	509.297,14	14.116	64.174,16	43.646	197.376,69	16.978	76.964,41	186.785	847.812,40
5,01 - 7,50	152.265	935.299,15	20.615	126.913,69	64.984	398.589,12	30.083	185.640,99	267.947	1.646.442,95
7,51 - 10,00	75.028	651.004,52	12.552	109.438,89	33.004	285.733,95	15.301	132.042,69	135.885	1.178.220,05
10,01 - 20,00	89.584	1.229.681,64	21.856	311.712,40	40.138	550.916,70	16.052	217.767,73	167.630	2.310.078,47
20,01 - 50,00	30.855	903.551,38	13.617	411.257,17	15.401	457.022,51	4.820	139.454,68	64.693	1.911.285,74
50,01 - 100,00	5.462	371.003,38	2.971	204.910,61	3.655	250.915,81	508	32.703,97	12.596	859.533,77
100,01 - 200,00	1.523	206.935,69	805	109.599,73	1.337	180.405,44	86	11.171,81	3.751	508.112,67
200,01 - 500,00	311	86.323,80	146	39.974,56	308	84.506,62	21	5.375,72	786	216.180,70
oltre 500	13	8.362,64	6	3.980,46	19	12.509,67	—	—	38	24.852,77
TOTALE	2.416.111	7.449.635,73	356.731	1.738.229,69	499.763	3.017.517,54	200.928	1.012.953,87	3.473.533	13.218.336,83

CONDUZIONE CON SALARIATI E/O COMPARTICIPANTI

Fino a 0,50	55.192	15.638,45	934	268,88	248	82,91	1.866	559,74	58.240	16.549,98
0,51 - 1,00	45.835	34.770,44	982	757,08	473	364,96	2.190	1.679,29	49.480	37.571,77
1,01 - 2,00	49.480	73.608,02	706	1.074,98	852	1.285,90	2.656	3.981,07	53.694	79.949,97
2,01 - 3,00	26.452	66.545,58	403	1.013,93	586	1.468,53	1.661	4.157,62	29.102	73.185,66
3,01 - 4,00	16.310	57.542,28	256	920,75	417	1.463,16	1.097	3.879,36	18.080	63.805,55
4,01 - 5,00	11.253	51.128,75	166	764,89	300	1.359,09	752	3.404,55	12.471	56.657,28
5,01 - 7,50	17.994	111.230,97	317	1.965,32	499	3.070,29	1.150	7.063,40	19.960	123.329,98
7,51 - 10,00	11.754	102.909,16	283	2.520,84	368	3.207,97	610	5.319,54	13.015	113.957,51
10,01 - 20,00	22.924	329.818,31	834	12.595,13	814	11.831,85	1.183	17.015,45	25.755	371.260,74
20,01 - 50,00	18.585	588.639,54	1.949	67.007,49	1.195	40.043,75	930	29.028,50	22.659	724.719,28
50,01 - 100,00	8.309	587.270,72	1.631	116.778,07	799	57.077,94	341	23.847,51	11.080	784.974,24
100,01 - 200,00	5.155	728.204,42	840	114.666,77	530	73.981,47	172	23.874,56	6.697	940.727,22
200,01 - 500,00	3.814	1.199.432,18	271	76.641,32	379	115.521,94	128	40.473,16	4.592	1.432.068,60
oltre 500	2.846	4.107.508,73	36	28.608,28	122	119.109,79	55	84.675,87	3.059	4.339.902,67
TOTALE	295.903	8.054.247,55	9.608	425.583,73	7.582	429.869,55	14.791	248.959,62	327.884	9.158.660,45

CONDUZIONE A COLONIA PARZIARIA APPODERATA

Fino a 0,50	—	—	—	—	—	—	—	—	—	—
0,51 - 1,00	3.305	3.083,32	52	48,43	12	10,83	93	88,28	3.462	3.230,86
1,01 - 2,00	18.175	29.377,11	216	355,22	185	311,44	585	955,55	19.161	30.999,32
2,01 - 3,00	23.180	60.547,22	245	646,72	385	992,91	769	2.015,01	24.579	64.201,86
3,01 - 4,00	25.221	90.996,00	243	877,86	546	1.951,71	782	2.816,19	26.792	96.641,76
4,01 - 5,00	24.654	113.647,10	221	1.024,08	563	2.579,42	757	3.484,23	26.195	120.734,83
5,01 - 7,50	54.311	341.206,06	567	3.580,58	1.200	7.521,33	1.704	11.275,59	57.782	363.583,56
7,51 - 10,00	45.089	396.634,23	532	4.678,90	873	7.634,10	1.499	13.160,57	47.993	422.107,80
10,01 - 20,00	79.520	1.110.136,70	966	13.771,68	1.554	21.471,90	2.586	36.212,59	84.626	1.181.592,87
20,01 - 50,00	21.834	608.178,03	373	10.492,66	467	13.205,07	823	23.447,53	23.497	655.323,29
50,01 - 100,00	2.000	131.654,32	27	1.831,53	48	3.227,61	67	4.550,19	2.142	141.263,65
100,01 - 200,00	264	34.432,21	6	866,35	12	1.476,77	10	1.379,77	292	38.155,10
200,01 - 500,00	27	7.466,04	—	—	—	—	1	235,12	28	7.701,16
oltre 500	—	—	—	—	—	—	—	—	—	—
TOTALE	297.580	2.927.358,34	3.448	38.174,01	5.845	60.383,09	9.676	99.620,62	316.549	3.125.536,06

Segue Tav. 12 — Aziende per classe di superficie e titolo di possesso dei terreni

Superficie in ettari

CLASSI DI SUPERFICIE DELLE AZIENDE Ettari	SOLO PROPRIETÀ		SOLO AFFITTO		PARTE IN PROPRIETÀ E PARTE IN AFFITTO		ALTRI TITOLI		TOTALE	
	Aziende	Superficie	Aziende	Superficie	Aziende	Superficie	Aziende	Superficie	Aziende	Superficie

Segue B — PER FORMA DI CONDUZIONE
ALTRA FORMA DI CONDUZIONE

Fino a 0,50	21.904	7.085,37	260	88,13	29	11,69	720	242,41	22.913	7.427,60
0,51 - 1,00	27.041	20.786,60	321	254,81	103	81,70	1.069	826,13	28.534	21.949,24
1,01 - 2,00	30.728	46.200,85	356	539,47	230	354,52	1.462	2.210,77	32.776	49.305,61
2,01 - 3,00	17.372	43.890,71	144	365,52	190	477,92	940	2.379,56	18.646	47.113,71
3,01 - 4,00	10.986	38.931,81	95	340,09	144	511,35	652	2.300,42	11.877	42.083,67
4,01 - 5,00	7.175	32.637,99	62	285,25	124	560,64	440	2.000,22	7.801	35.484,10
5,01 - 7,50	10.644	65.750,10	83	516,08	198	1.211,63	660	4.057,63	11.585	71.535,44
7,51 - 10,00	6.098	53.144,11	45	387,81	91	799,34	332	2.874,77	6.566	57.206,03
10,01 - 20,00	9.643	134.964,45	83	1.185,43	164	2.273,01	472	6.609,28	10.362	145.032,17
20,01 - 50,00	6.014	185.200,85	85	2.701,53	156	5.057,15	286	8.939,87	6.541	201.899,40
50,01 - 100,00	2.010	140.312,23	45	3.306,34	102	7.475,33	112	7.485,82	2.269	158.579,72
100,01 - 200,00	796	108.656,29	24	3.305,09	62	8.448,92	55	7.838,00	937	128.248,30
200,01 - 500,00	244	69.690,59	4	996,62	23	6.574,80	21	6.094,65	292	83.356,66
oltre 500	21	14.500,78	2	1.302,50	5	3.555,62	1	551,38	29	19.910,28
TOTALE	150.676	961.752,73	1.609	15.574,67	1.621	37.393,62	7.222	54.410,91	161.128	1.069.131,93

C — PER ZONA ALTIMETRICA
MONTAGNA

Fino a 0,50	148.188	40.528,09	10.146	2.774,81	6.377	2.116,95	4.524	1.403,70	169.235	46.823,55
0,51 - 1,00	117.440	90.487,36	7.869	6.170,54	13.383	10.493,57	7.237	5.967,12	145.929	113.118,59
1,01 - 2,00	151.504	228.543,36	9.516	14.505,15	30.711	46.911,73	12.191	18.550,14	203.922	308.510,38
2,01 - 3,00	97.432	246.618,28	5.371	13.649,59	26.533	66.715,90	8.122	20.512,35	137.458	347.496,12
3,01 - 4,00	64.134	226.976,02	3.266	11.593,68	19.699	69.271,82	5.741	20.289,38	92.840	328.130,90
4,01 - 5,00	44.984	204.835,30	2.124	9.685,81	14.387	65.087,37	4.574	20.770,89	66.069	300.379,37
5,01 - 7,50	66.426	409.770,65	2.858	17.667,84	21.659	133.048,89	6.504	39.576,48	97.447	600.063,86
7,51 - 10,00	36.753	320.260,74	1.606	14.087,80	11.028	95.518,66	2.846	24.684,32	52.233	454.551,52
10,01 - 20,00	52.985	739.364,05	2.397	33.993,28	13.998	191.905,04	3.591	49.604,34	72.971	1.014.866,71
20,01 - 50,00	23.283	694.892,27	1.342	41.503,80	4.832	140.901,28	1.510	44.477,88	30.967	921.775,23
50,01 - 100,00	5.500	379.126,40	423	30.225,95	1.091	75.700,44	229	15.270,53	7.243	500.323,32
100,01 - 200,00	2.410	338.626,78	209	29.108,61	443	59.856,70	67	9.334,25	3.129	436.926,34
200,01 - 500,00	1.961	630.014,74	125	35.800,00	172	50.932,83	46	14.209,12	2.304	730.956,69
oltre 500	1.954	3.003.144,71	9	5.366,20	41	43.888,55	25	46.030,91	2.029	3.098.430,37
TOTALE	814.954	7.553.188,75	47.261	266.133,06	164.354	1.052.349,73	57.207	330.681,41	1.083.776	9.202.352,95

COLLINA

Fino a 0,50	327.257	90.616,90	28.037	8.132,86	6.861	2.363,80	9.114	2.761,61	371.269	103.875,17
0,51 - 1,00	260.503	200.497,82	25.700	20.169,26	15.701	12.356,18	11.007	8.679,83	312.911	241.703,09
1,01 - 2,00	304.188	459.112,23	28.082	42.720,88	36.448	56.024,34	17.844	27.344,42	386.562	585.201,87
2,01 - 3,00	178.147	451.688,58	14.175	35.679,96	31.891	80.758,32	13.348	33.911,94	237.561	602.038,80
3,01 - 4,00	116.688	414.304,02	8.161	28.922,02	24.058	84.828,80	11.661	41.380,95	160.568	569.435,79
4,01 - 5,00	79.696	363.827,75	5.065	23.158,93	17.649	79.916,36	9.361	42.418,23	111.771	509.321,27
5,01 - 7,50	120.795	748.012,99	7.035	43.365,93	25.478	156.328,51	14.881	91.563,31	168.189	1.039.270,74
7,51 - 10,00	72.427	632.698,88	4.289	37.583,05	12.455	108.075,54	8.105	70.389,34	97.276	848.746,81
10,01 - 20,00	103.500	1.437.320,06	7.185	103.072,09	14.981	206.223,64	9.783	134.839,69	135.449	1.881.455,48
20,01 - 50,00	37.670	1.113.308,02	4.834	149.829,86	6.916	212.584,86	3.893	115.559,83	53.313	1.591.282,57
50,01 - 100,00	8.567	593.148,91	1.541	108.763,93	2.288	159.873,71	558	37.523,94	12.954	899.310,49
100,01 - 200,00	3.686	513.206,81	604	84.569,65	1.035	141.339,78	176	24.363,16	5.501	763.479,40
200,01 - 500,00	1.789	544.518,69	170	47.462,27	359	102.676,22	77	23.400,01	2.395	718.057,19
oltre 500	769	960.459,60	16	13.577,47	66	49.590,61	21	21.489,95	872	1.045.117,63
TOTALE	1.615.682	8.522.721,26	134.894	747.008,16	196.186	1.452.940,67	109.829	675.626,21	2.056.591	11.398.296,30

PIANURA

Fino a 0,50	169.157	47.347,24	33.280	10.163,78	5.177	1.866,41	4.910	1.580,98	212.524	60.958,41
0,51 - 1,00	133.076	100.390,32	34.953	26.600,47	14.715	11.482,48	6.090	4.711,96	188.834	143.185,23
1,01 - 2,00	135.161	200.448,24	35.776	53.593,21	29.871	45.214,07	8.503	12.763,33	209.311	312.018,85
2,01 - 3,00	72.413	181.494,83	19.035	47.424,03	22.896	57.597,30	7.136	18.209,22	121.480	304.725,38
3,01 - 4,00	44.918	158.126,86	11.893	41.719,65	17.350	60.908,89	6.193	21.856,34	80.354	282.611,74
4,01 - 5,00	30.447	138.047,93	7.376	33.403,64	12.597	56.872,11	4.992	22.664,29	55.412	250.987,97
5,01 - 7,50	47.993	295.702,64	11.689	71.941,90	19.744	121.014,97	12.212	76.897,82	91.638	565.557,33
7,51 - 10,00	28.789	250.732,40	7.517	65.355,59	10.853	93.781,16	6.791	58.321,91	53.950	468.193,06
10,01 - 20,00	45.186	627.916,99	14.157	202.199,27	13.691	188.364,78	6.919	93.161,02	79.953	1.111.642,06
20,01 - 50,00	16.335	477.369,51	9.848	300.125,19	5.471	161.842,34	1.456	40.832,87	33.110	980.169,91
50,01 - 100,00	3.714	257.965,34	2.710	187.836,67	1.225	83.122,54	241	15.793,02	7.890	544.717,57
100,01 - 200,00	1.642	226.395,02	862	114.759,68	463	63.116,12	80	10.566,73	3.047	414.837,55
200,01 - 500,00	646	188.379,18	126	34.350,23	179	52.994,31	48	14.569,52	999	290.293,24
oltre 500	157	166.767,84	19	14.947,57	39	41.695,92	10	17.706,39	225	241.117,72
TOTALE	729.634	3.317.084,34	189.241	1.204.420,88	154.271	1.039.873,40	65.581	409.637,40	1.138.727	5.971.016,02

TAV. 13 — Aziende per classe di superficie

Superficie

CLASSI DI SUPERFICIE DELLE AZIENDE	AZIENDE NON FRAMMENTATE		AZIENDE FRAMMENTATE												
			2		3		4		5		6		7		
	Ettari	Aziende	Superficie	Aziende	Superficie	Aziende	Superficie	Aziende	Superficie	Aziende	Superficie	Aziende	Superficie	Aziende	Superficie
A — TOT															
Fino a 0,50	553.266	146.579,98	131.422	41.448,14	40.158	13.559,78	14.614	5.123,86	6.174	2.206,66	3.021	1.106,58	1.566	576,65	
0,51 - 1,00	329.186	250.440,80	161.529	123.793,35	76.151	59.535,86	35.036	27.633,80	17.553	13.966,66	9.855	7.857,86	5.607	4.485,60	
1,01 - 2,00	269.606	401.328,82	188.717	281.388,24	126.427	190.877,97	75.498	115.362,89	44.775	69.017,73	28.069	43.567,41	17.407	27.088,30	
2,01 - 3,00	128.254	324.873,64	94.872	238.479,01	78.019	196.549,51	54.505	137.496,66	37.117	93.839,71	27.098	68.529,64	17.660	44.798,31	
3,01 - 4,00	82.498	293.081,17	54.049	191.108,68	45.873	161.858,83	35.556	125.456,52	26.115	92.144,89	19.960	70.448,31	14.365	50.670,63	
4,01 - 5,00	57.883	264.359,71	35.497	161.501,02	29.819	135.474,44	22.551	102.332,43	17.671	80.199,69	13.830	62.716,30	10.363	47.020,95	
5,01 - 7,50	97.219	603.988,27	52.576	324.468,33	41.524	255.477,63	31.284	192.133,76	24.081	148.013,68	19.367	118.813,77	14.912	91.502,44	
7,51 - 10,00	63.966	559.555,53	29.137	253.815,80	21.914	190.783,66	15.756	136.970,83	11.998	104.156,87	9.952	86.134,27	7.329	63.477,41	
10,01 - 20,00	107.415	1.509.743,50	40.899	567.760,06	28.331	391.723,19	19.344	266.757,35	14.808	203.626,73	11.666	159.900,22	8.764	120.186,49	
20,01 - 50,00	46.748	1.390.293,69	17.055	513.459,65	11.519	346.546,04	7.767	231.340,25	5.681	168.313,44	4.339	128.405,28	3.092	91.954,54	
50,01 - 100,00	10.790	747.845,06	4.308	298.674,52	3.100	213.821,03	1.948	134.210,23	1.455	100.956,93	1.044	71.880,75	768	52.782,50	
100,01 - 200,00	4.373	606.216,20	1.693	233.874,49	1.306	179.775,87	886	123.240,12	624	85.917,00	454	61.752,42	303	42.150,33	
200,01 - 500,00	1.847	559.002,82	736	220.040,50	637	193.209,12	417	126.973,61	297	91.220,44	252	77.193,09	177	54.832,48	
oltre 500	720	977.923,74	226	394.756,30	244	303.288,59	217	265.000,59	176	205.037,31	126	147.132,92	86	107.794,24	
TOTALE	1.753.771	8.635.232,93	812.716	3.844.568,09	505.022	2.832.481,52	315.379	1.990.032,90	208.525	1.458.617,74	149.033	1.105.438,82	102.399	799.320,87	
B — PER FORMA CONDUZIONE DIRETTA															
Fino a 0,50	490.186	128.582,16	118.722	37.322,73	36.691	12.385,50	13.474	4.723,52	5.769	2.061,08	2.843	1.041,15	1.492	549,47	
0,51 - 1,00	278.617	211.735,24	143.431	109.837,82	68.867	53.835,84	32.195	25.387,72	16.308	12.968,45	9.229	7.365,23	5.292	4.230,81	
1,01 - 2,00	217.322	322.252,07	163.408	243.257,42	112.979	170.335,14	68.856	105.175,43	41.392	63.788,54	26.290	40.815,83	16.458	25.611,53	
2,01 - 3,00	95.868	241.882,57	79.010	198.240,64	67.850	170.681,23	48.861	123.149,64	34.018	85.952,67	25.201	63.713,45	16.630	42.176,44	
3,01 - 4,00	56.801	201.061,20	42.644	150.532,29	38.499	135.609,84	30.990	109.211,11	23.480	82.748,27	18.264	64.402,05	13.310	46.909,21	
4,01 - 5,00	36.489	166.017,51	26.482	120.241,55	23.945	108.643,04	19.085	86.526,64	15.455	70.084,98	12.438	56.350,31	9.479	42.991,76	
5,01 - 7,50	54.181	334.239,19	36.057	221.399,28	31.014	189.818,48	25.092	153.557,64	20.097	123.243,33	16.688	102.110,60	13.220	80.968,88	
7,51 - 10,00	29.134	253.099,32	17.541	152.057,60	14.679	127.359,16	11.576	100.415,33	9.234	80.009,86	7.965	68.791,89	6.119	52.949,08	
10,01 - 20,00	41.204	575.993,38	22.052	305.461,07	17.130	235.092,71	12.666	173.596,82	10.302	140.755,98	8.542	116.169,22	6.569	89.347,96	
20,01 - 50,00	19.771	589.342,10	9.549	286.809,06	6.756	202.046,13	4.604	135.790,24	3.556	104.181,86	2.745	79.995,62	2.052	60.207,17	
50,01 - 100,00	3.685	251.292,59	2.101	143.457,89	1.536	105.415,68	1.020	69.763,60	732	49.739,33	525	35.681,51	412	27.952,98	
100,01 - 200,00	1.062	144.648,43	582	78.777,81	482	65.506,36	317	43.130,80	252	34.067,84	184	24.371,91	114	15.468,25	
200,01 - 500,00	200	56.523,24	116	31.851,66	84	22.309,10	62	16.353,44	62	16.619,82	50	13.765,65	33	8.624,01	
oltre 500	8	5.350,86	5	2.953,94	7	4.278,02	3	1.802,19	4	3.060,05	4	3.128,65	2	1.188,55	
TOTALE	1.324.528	3.482.019,86	661.700	2.082.200,76	420.519	1.603.316,28	268.801	1.148.584,12	180.661	869.282,06	130.964	677.703,07	91.182	499.174,10	
CONDUZIONE CON SALARIATI															
Fino a 0,50	44.209	12.031,17	9.542	3.002,35	2.835	932,53	968	335,37	358	127,60	164	59,55	69	25,28	
0,51 - 1,00	28.892	21.736,58	11.348	8.634,55	5.004	3.869,87	2.060	1.606,31	957	759,32	525	409,93	263	212,95	
1,01 - 2,00	23.121	34.162,83	13.304	19.657,60	7.606	11.435,61	4.039	6.101,37	2.207	3.347,80	1.214	1.848,39	691	1.065,58	
2,01 - 3,00	10.654	26.919,74	6.195	15.495,71	4.613	11.560,28	2.779	6.967,26	1.635	4.104,33	1.080	2.712,42	605	1.520,64	
3,01 - 4,00	6.429	22.772,45	3.453	12.139,86	2.620	9.231,42	1.853	6.513,29	1.071	3.784,86	782	2.760,97	485	1.707,10	
4,01 - 5,00	4.459	20.365,34	2.225	10.100,07	1.759	7.955,41	1.117	5.038,74	803	3.642,17	561	2.550,40	364	1.649,68	
5,01 - 7,50	7.346	45.541,29	3.333	20.566,92	2.585	15.930,77	1.788	11.001,11	1.252	7.707,17	897	5.531,49	598	3.666,30	
7,51 - 10,00	5.217	45.827,78	2.075	18.208,06	1.546	13.511,64	1.007	8.778,42	742	6.440,78	566	4.916,20	375	3.267,18	
10,01 - 20,00	10.846	157.376,91	3.854	55.182,00	2.830	40.519,71	1.857	26.591,00	1.313	18.632,98	964	13.797,12	751	10.738,53	
20,01 - 50,00	9.691	310.982,40	3.439	111.252,97	2.369	75.585,75	1.506	47.758,04	1.111	34.815,20	846	27.030,27	539	17.000,08	
50,01 - 100,00	4.813	341.068,08	1.606	114.903,56	1.137	79.312,88	671	46.965,30	543	38.669,38	378	26.528,02	278	19.324,68	
100,01 - 200,00	2.761	386.617,32	942	132.077,70	692	96.574,57	474	67.701,44	303	42.802,20	229	32.045,96	161	22.902,65	
200,01 - 500,00	1.532	470.006,00	574	174.868,43	518	161.285,85	329	103.102,05	215	69.237,98	184	58.122,86	136	43.491,98	
oltre 500	703	966.030,93	216	388.536,96	237	299.010,57	210	260.861,72	169	200.110,59	119	142.942,89	82	105.034,34	
TOTALE	160.673	2.861.438,82	62.106	1.084.626,74	36.351	826.716,86	20.658	599.321,42	12.679	434.182,36	8.509	321.256,47	5.397	231.606,97	
CONDUZIONE A COLONIA															
Fino a 0,50	—	—	—	—	—	—	—	—	—	—	—	—	—	—	
0,51 - 1,00	2.570	2.400,35	592	551,50	179	166,17	79	73,81	21	18,95	9	8,62	6	5,46	
1,01 - 2,00	12.468	20.043,18	3.679	5.994,14	1.648	2.702,17	683	1.118,55	347	579,21	163	274,16	71	115,88	
2,01 - 3,00	14.258	37.171,20	4.991	13.020,80	2.605	6.824,48	1.209	3.189,00	617	1.620,00	368	966,60	197	522,50	
3,01 - 4,00	14.648	52.830,35	5.290	19.043,46	2.943	10.612,25	1.582	5.720,65	910	3.296,64	501	1.819,16	351	1.274,76	
4,01 - 5,00	14.241	65.659,36	5.122	23.587,10	2.860	13.177,02	1.520	7.025,92	895	4.124,96	529	2.445,71	351	1.612,87	
5,01 - 7,50	31.852	200.411,71	10.824	68.017,99	6.072	38.319,15	3.192	20.080,65	1.939	12.182,88	1.266	7.950,66	782	4.933,79	
7,51 - 10,00	27.461	241.807,97	8.293	72.889,74	4.695	41.273,00	2.524	22.109,83	1.561	13.696,51	1.102	5.657,16	622	5.397,12	
10,01 - 20,00	51.819	726.606,48	13.163	181.592,27	6.977	96.716,95	3.843	53.042,27	2.498	34.552,36	1.664	28.023,26	1.110	15.432,30	
20,01 - 50,00	15.036	419.764,20	2.985	82.448,25	1.557	42.946,34	1.011	28.176,17	616	17.052,17	434	11.789,11	286	8.011,48	
50,01 - 100,00	1.498	98.967,57	214	13.922,52	127	8.678,87	70	4.445,81	43	2.871,05	35	2.186,00	19		

e frammentazione in corpi di terreno

in ettari

IN CORPI															TOTALE		
8		9		10		11 - 15			16 - 20			oltre 20			Aziende	Corpi	Superficie
Aziende	Superficie	Aziende	Superficie	Aziende	Superficie	Aziende	Corpi	Superficie	Aziende	Corpi	Superficie	Aziende	Corpi	Superficie			
931	350,41	469	175,57	447	164,01	669	8.428	250,34	186	3.378	71,24	105	2.330	43,91	753.028	1.085.273	211.657,13
3.747	3.011,61	1.882	1.512,07	2.089	1.709,79	3.254	41.309	2.623,59	971	17.423	779,49	814	24.457	656,43	647.674	1.357.978	498.006,91
12.439	19.361,08	6.630	10.306,65	7.613	11.969,22	13.432	170.788	21.020,05	4.568	82.051	7.171,60	4.614	149.259	7.271,14	799.795	2.479.861	1.205.731,10
13.153	33.335,90	7.560	19.155,09	9.037	23.066,54	16.347	208.781	41.468,03	6.167	110.647	15.638,92	6.710	225.235	17.029,34	496.499	2.050.165	1.254.260,30
11.272	39.790,08	6.801	23.942,09	8.136	28.832,57	16.082	205.561	56.764,35	6.105	109.853	21.574,91	6.950	241.515	24.505,40	333.762	1.611.003	1.180.178,43
8.482	38.468,03	5.112	23.147,71	6.678	30.413,08	13.419	172.019	60.863,14	5.324	95.850	24.186,60	6.623	235.845	30.005,51	233.252	1.236.772	1.060.688,61
12.772	78.509,02	7.609	46.641,35	10.925	67.325,42	22.771	293.080	140.498,42	9.648	174.371	59.581,14	12.586	466.991	77.938,70	357.274	2.007.419	2.204.891,93
6.380	55.309,71	3.871	33.482,63	6.007	52.084,93	13.164	170.443	114.193,43	5.982	108.402	51.926,68	8.003	312.212	69.599,64	203.459	1.159.017	1.771.491,39
7.569	103.888,74	4.461	60.795,85	7.329	100.987,09	16.089	209.653	220.332,93	8.513	155.068	117.616,98	13.185	539.776	184.645,12	288.373	1.635.454	4.007.964,25
2.815	83.020,80	1.496	43.969,60	2.576	76.064,49	5.385	70.203	158.496,31	3.020	55.219	87.710,81	5.897	256.751	173.652,81	117.390	666.483	3.493.227,71
646	45.429,20	359	24.633,57	680	47.635,98	1.094	14.154	75.228,81	617	11.362	42.694,29	1.278	60.813	88.558,51	28.087	156.941	1.944.351,38
265	37.002,13	144	20.236,44	243	32.463,16	523	6.823	72.464,64	249	4.608	34.421,34	614	29.482	85.729,15	11.677	69.945	1.615.243,29
149	45.465,40	75	24.182,77	179	52.796,41	298	3.914	92.244,06	162	2.956	50.841,31	472	26.407	151.305,11	5.698	48.068	1.739.307,12
90	117.666,76	38	62.530,63	97	139.747,07	204	2.704	286.419,48	129	2.400	212.983,55	773	77.126	1.164.384,54	3.126	89.272	4.384.665,72
80.710	700.608,87	46.507	394.712,02	62.036	665.259,76	122.731	1577.860	1.342.867,58	51.641	933.588	727.198,86	68.624	2.648.199	2.075.325,31	4279.094	15.653.651	26571.665,27

A L E

931	350,41	469	175,57	447	164,01	669	8.428	250,34	186	3.378	71,24	105	2.330	43,91	753.028	1.085.273	211.657,13
3.747	3.011,61	1.882	1.512,07	2.089	1.709,79	3.254	41.309	2.623,59	971	17.423	779,49	814	24.457	656,43	647.674	1.357.978	498.006,91
12.439	19.361,08	6.630	10.306,65	7.613	11.969,22	13.432	170.788	21.020,05	4.568	82.051	7.171,60	4.614	149.259	7.271,14	799.795	2.479.861	1.205.731,10
13.153	33.335,90	7.560	19.155,09	9.037	23.066,54	16.347	208.781	41.468,03	6.167	110.647	15.638,92	6.710	225.235	17.029,34	496.499	2.050.165	1.254.260,30
11.272	39.790,08	6.801	23.942,09	8.136	28.832,57	16.082	205.561	56.764,35	6.105	109.853	21.574,91	6.950	241.515	24.505,40	333.762	1.611.003	1.180.178,43
8.482	38.468,03	5.112	23.147,71	6.678	30.413,08	13.419	172.019	60.863,14	5.324	95.850	24.186,60	6.623	235.845	30.005,51	233.252	1.236.772	1.060.688,61
12.772	78.509,02	7.609	46.641,35	10.925	67.325,42	22.771	293.080	140.498,42	9.648	174.371	59.581,14	12.586	466.991	77.938,70	357.274	2.007.419	2.204.891,93
6.380	55.309,71	3.871	33.482,63	6.007	52.084,93	13.164	170.443	114.193,43	5.982	108.402	51.926,68	8.003	312.212	69.599,64	203.459	1.159.017	1.771.491,39
7.569	103.888,74	4.461	60.795,85	7.329	100.987,09	16.089	209.653	220.332,93	8.513	155.068	117.616,98	13.185	539.776	184.645,12	288.373	1.635.454	4.007.964,25
2.815	83.020,80	1.496	43.969,60	2.576	76.064,49	5.385	70.203	158.496,31	3.020	55.219	87.710,81	5.897	256.751	173.652,81	117.390	666.483	3.493.227,71
646	45.429,20	359	24.633,57	680	47.635,98	1.094	14.154	75.228,81	617	11.362	42.694,29	1.278	60.813	88.558,51	28.087	156.941	1.944.351,38
265	37.002,13	144	20.236,44	243	32.463,16	523	6.823	72.464,64	249	4.608	34.421,34	614	29.482	85.729,15	11.677	69.945	1.615.243,29
149	45.465,40	75	24.182,77	179	52.796,41	298	3.914	92.244,06	162	2.956	50.841,31	472	26.407	151.305,11	5.698	48.068	1.739.307,12
90	117.666,76	38	62.530,63	97	139.747,07	204	2.704	286.419,48	129	2.400	212.983,55	773	77.126	1.164.384,54	3.126	89.272	4.384.665,72
80.710	700.608,87	46.507	394.712,02	62.036	665.259,76	122.731	1577.860	1.342.867,58	51.641	933.588	727.198,86	68.624	2.648.199	2.075.325,31	4279.094	15.653.651	26571.665,27

DI CONDUZIONE
DEL COLTIVATORE

887	334,38	445	166,05	429	157,40	646	8.149	240,96	186	3.378	71,24	105	2.330	43,91	671.875	977.194	187.679,55
3.566	2.868,49	1.793	1.441,75	2.009	1.646,24	3.136	39.826	2.525,82	955	17.138	766,02	800	24.069	645,61	566.198	1.220.606	435.255,04
11.856	18.466,90	6.347	9.868,42	7.316	11.500,13	12.980	165.069	20.307,31	4.453	79.987	6.992,88	4.507	146.130	7.104,60	694.164	2.254.722	1.045.476,20
12.487	31.636,29	7.206	18.244,88	8.653	22.078,88	15.773	201.518	40.004,36	6.018	107.964	15.254,85	6.597	221.612	16.743,17	424.172	1.872.962	1.069.759,07
10.610	37.439,15	6.421	22.600,01	7.787	27.583,21	15.459	197.696	54.551,02	5.942	106.935	21.001,71	6.806	236.976	23.998,38	277.013	1.463.846	977.647,45
7.850	35.590,79	4.775	21.618,04	6.322	28.795,35	12.833	164.577	58.192,59	5.156	92.840	23.423,38	6.476	231.281	29.336,46	186.785	1.113.577	847.812,40
11.557	70.950,60	6.934	42.433,71	10.108	62.222,55	21.494	276.924	132.538,08	9.262	167.377	57.182,32	12.243	455.930	75.778,29	267.947	1.769.031	1.646.442,95
5.479	47.419,82	3.374	29.127,72	5.368	46.445,60	12.056	156.254	104.513,85	5.656	102.485	49.048,11	7.704	302.357	66.982,71	135.885	980.324	1.178.220,05
5.884	80.021,68	3.543	47.814,50	6.046	82.707,39	13.881	182.519	188.488,68	7.620	138.905	104.694,72	12.191	506.370	169.934,36	167.630	1.303.320	2.310.078,47
1.870	54.688,39	1.033	30.285,92	1.748	50.730,96	3.916	51.202	113.337,49	2.308	42.243	65.507,71	4.785	213.193	138.363,04	64.693	474.542	1.911.285,74
354	24.451,37	194	13.026,21	342	23.510,79	635	8.207	43.074,12	343	6.315	23.131,37	717	36.214	49.036,33	12.596	85.003	859.533,77
106	14.585,85	55	7.595,70	104	13.471,35	196	2.573	26.473,31	79	1.461	10.784,19	218	9.942	29.230,87	3.751	24.461	508.112,67
20	5.681,40	12	3.362,42	23	5.858,28	52	653	14.604,48	21	379	6.178,02	51	2.542	14.449,17	786	5.845	216.180,70
—	—	—	—	—	—	3	42	2.444,51	—	—	—	1	250	646,00	38	407	24.852,77
72.526	424.135,11	42.132	247.585,33	56.255	376.708,13	113.060	1455.209	801.296,58	47.999	867.407	384.036,52	63.201	2.389.196	622.292,91	3473.533	13.545.840	13218.336,83

E/O COMPARTICIPANTI

40	14,75	19	7,21	15	5,61	21	254	8,56	—	—	—	—	—	—	58.240	79.822	16.549,98
159	124,76	74	57,37	67	52,55	102	1.283	84,29	15	265	12,47	14	388	10,82	49.480	89.160	37.571,77
462	701,22	221	334,00	242	380,05	378	4.790	592,54	109	1.957	168,85	100	2.941	154,13	53.694	129.652	79.949,97
403	1.023,91	227	572,91	263	665,73	435	5.516	1.097,19	120	2.165	310,72	93	3.087	234,82	29.102	85.554	73.185,66
328	1.160,54	194	680,33	201	713,67	406	5.146	1.434,28	138	2.471	484,27	120	3.856	422,51	18.080	59.902	63.805,55
279	1.261,40	164	742,05	176	794,91	323	4.136	1.467,89	124	2.243	559,77	117	3.767	529,45	12.471	44.197	56.657,28
447	2.757,54	269	1.661,85	350	2.154,38	615	7.871	3.823,93	209	3.818	1.287,17	271	8.966	1.700,06	19.960	74.899	123.329,98
299	2.604,85	142	1.243,93	224	1.969,79	457	5.896	4.005,68	159	2.884	1.392,57	206	6.974	1.790,63	13.015	49.428	113.9

Segue Tav. 13 — Aziende per classe di superficie

Superficie

CLASSI DI SUPERFICIE DELLE AZIENDE	AZIENDE NON FRAMMENTATE		AZIENDE FRAMMENTATE											
			2		3		4		5		6		7	
	Ettari	Aziende	Superficie	Aziende	Superficie	Aziende	Superficie	Aziende	Superficie	Aziende	Superficie	Aziende	Superficie	Aziende

Segue B — PER FORMA
ALTRA FORMA

Fino a 0,50	18.871	5.966,65	3.158	1.123,06	632	241,75	172	64,97	47	17,98	14	5,88	5	1,90
0,51 - 1,00	19.107	14.568,63	6.158	4.769,48	2.101	1.663,98	702	565,96	267	219,94	92	74,08	46	36,38
1,01 - 2,00	16.695	24.870,74	8.326	12.479,08	4.194	6.405,05	1.920	2.967,54	829	1.302,18	402	629,03	187	295,31
2,01 - 3,00	7.474	18.900,13	4.676	11.721,86	2.951	7.483,52	1.656	4.190,76	847	2.162,71	449	1.137,17	228	578,73
3,01 - 4,00	4.620	16.417,17	2.662	9.393,07	1.811	6.405,32	1.131	4.011,47	654	2.315,12	413	1.466,13	219	779,56
4,01 - 5,00	2.694	12.317,50	1.668	7.572,30	1.255	5.698,97	829	3.741,13	518	2.347,58	302	1.369,88	169	766,64
5,01 - 7,50	3.840	23.796,08	2.362	14.484,14	1.853	11.409,23	1.212	7.494,36	793	4.880,30	516	3.221,02	312	1.933,47
7,51 - 10,00	2.154	18.820,46	1.228	10.660,40	994	8.639,86	649	5.667,25	461	4.009,72	319	2.769,02	213	1.864,03
10,01 - 20,00	3.546	49.766,73	1.830	25.524,72	1.394	19.393,82	978	13.527,26	695	9.685,41	496	6.910,62	334	4.667,70
20,01 - 50,00	2.250	70.204,99	1.082	32.949,37	837	25.967,77	646	19.615,80	398	12.264,21	314	9.590,28	215	6.735,81
50,01 - 100,00	794	56.516,82	387	26.390,55	300	20.413,60	187	13.035,52	137	9.677,17	106	7.485,22	59	4.210,73
100,01 - 200,00	340	47.202,14	143	19.635,64	116	15.761,05	83	10.884,05	62	8.199,33	36	4.619,17	26	3.529,75
200,01 - 500,00	100	28.546,67	43	12.549,84	33	9.172,68	22	6.325,04	20	5.362,64	17	4.914,58	7	2.311,49
oltre 500	9	6.541,95	5	3.265,40	—	—	4	2.336,68	3	1.866,67	2	1.061,38	2	1.571,35
TOTALE	82.494	394.436,66	33.728	192.518,91	18.471	138.656,60	10.191	94.427,79	5.731	64.310,96	3.478	45.253,46	2.022	29.282,85

C — PER ZONA
MONT

Fino a 0,50	100.780	25.197,16	36.762	10.939,98	15.833	5.110,27	7.176	2.437,24	3.557	1.243,72	1.924	699,53	1.069	389,86
0,51 - 1,00	49.829	38.222,94	34.417	26.335,58	22.150	17.245,63	13.261	10.414,27	8.089	6.373,89	5.304	4.209,04	3.380	2.681,62
1,01 - 2,00	40.716	60.716,85	36.890	54.927,10	32.102	48.334,46	23.193	35.135,00	16.483	25.121,93	12.194	18.690,28	8.575	13.153,48
2,01 - 3,00	19.439	49.299,68	18.408	46.372,63	18.665	47.143,89	15.529	39.267,62	12.040	30.432,92	10.094	25.470,27	7.207	18.238,30
3,01 - 4,00	11.656	41.483,30	10.267	36.285,60	10.663	37.709,32	9.669	34.144,28	7.872	27.830,90	6.657	23.552,89	5.228	18.437,30
4,01 - 5,00	8.325	38.069,56	6.896	31.426,97	7.069	32.168,74	6.115	27.798,75	5.340	24.235,62	4.548	20.659,75	3.684	16.755,83
5,01 - 7,50	12.131	74.852,38	9.513	58.560,93	9.644	59.293,63	8.449	51.904,49	7.163	44.074,86	6.291	38.658,64	5.067	31.021,88
7,51 - 10,00	6.877	60.333,97	5.000	43.629,10	4.862	42.621,85	4.204	36.520,19	3.436	29.861,88	3.203	27.787,73	2.560	22.194,57
10,01 - 20,00	12.295	174.997,28	7.202	100.828,33	6.522	90.631,01	5.238	72.638,90	4.498	62.263,22	3.927	54.090,60	3.105	42.517,29
20,01 - 50,00	7.597	233.145,71	3.457	104.389,43	2.979	89.554,59	2.266	67.711,64	1.764	51.909,52	1.475	43.396,21	1.054	30.807,92
50,01 - 100,00	2.182	151.409,79	948	66.110,18	833	57.674,97	550	37.808,23	427	29.801,86	308	20.868,79	235	15.997,80
100,01 - 200,00	980	138.439,60	404	56.307,18	334	46.111,07	257	35.975,04	191	26.791,23	131	17.878,32	94	12.661,05
200,01 - 500,00	731	230.632,62	257	80.672,82	205	63.690,02	169	52.653,52	106	34.236,17	105	33.078,16	72	23.530,71
oltre 500	429	613.175,97	161	262.250,68	152	180.055,54	132	181.070,04	112	148.226,74	71	99.194,34	57	80.802,49
TOTALE	273.967	1.929.976,81	170.582	979.036,51	132.033	817.344,99	96.208	685.479,21	71.078	542.404,46	56.232	428.234,55	41.387	329.190,10

C O L

Fino a 0,50	276.726	72.970,70	65.486	20.742,79	18.599	6.367,72	6.123	2.196,01	2.265	829,11	977	361,36	460	172,65
0,51 - 1,00	162.770	124.729,55	80.235	61.741,15	37.623	29.507,42	16.215	12.814,58	7.429	5.943,14	3.771	3.018,98	1.903	1.534,96
1,01 - 2,00	137.488	205.525,50	94.596	141.922,43	62.881	95.404,03	37.324	57.342,92	21.051	32.673,03	12.449	19.481,60	7.144	11.267,19
2,01 - 3,00	64.395	163.758,93	48.376	122.072,65	39.923	100.891,21	27.092	68.516,65	18.124	45.931,19	12.586	31.928,11	7.972	20.258,79
3,01 - 4,00	42.645	152.095,32	27.737	98.425,95	23.768	84.118,74	17.918	63.390,18	12.821	45.318,64	9.593	33.867,82	6.660	23.527,20
4,01 - 5,00	30.094	137.817,26	18.340	83.628,08	15.441	70.292,14	11.567	52.599,06	8.643	39.289,79	6.613	30.023,72	4.707	21.361,11
5,01 - 7,50	49.396	307.430,86	27.235	168.463,74	21.507	132.681,90	15.877	97.668,98	11.794	72.555,52	9.191	56.388,82	6.801	41.812,58
7,51 - 10,00	33.677	295.479,59	15.314	133.720,73	11.772	102.625,01	8.152	71.017,98	5.987	52.001,78	4.709	40.741,72	3.268	28.272,75
10,01 - 20,00	55.788	783.786,97	21.516	298.529,96	15.018	207.784,52	9.684	132.884,62	7.114	97.341,70	5.418	73.944,36	3.774	51.653,78
20,01 - 50,00	22.997	682.602,92	8.255	247.690,39	5.654	170.299,89	3.780	112.702,56	2.708	80.548,11	1.963	58.942,50	1.341	40.451,07
50,01 - 100,00	4.868	336.703,28	2.072	143.511,22	1.511	104.530,00	995	69.068,50	725	50.256,38	545	37.984,24	379	26.409,13
100,01 - 200,00	1.855	259.648,21	852	118.081,18	655	90.018,44	475	65.743,59	324	44.430,26	256	34.897,66	174	24.355,12
200,01 - 500,00	695	209.079,17	314	91.571,38	311	93.199,30	173	51.117,04	149	44.918,47	124	37.207,30	84	24.946,86
oltre 500	222	279.378,12	37	92.219,13	73	96.395,79	72	74.619,54	58	50.096,98	40	38.788,65	26	21.025,43
TOTALE	883.616	4.011.006,38	410.365	1.822.320,78	254.736	1.384.116,11	155.447	931.682,21	99.192	662.134,10	68.235	497.576,84	44.693	337.048,62

P I A

Fino a 0,50	175.760	48.412,12	29.174	9.765,37	5.726	2.081,79	1.315	490,61	352	133,83	120	45,69	37	14,14
0,51 - 1,00	116.587	87.488,31	46.877	35.716,62	16.378	12.782,81	5.560	4.404,95	2.035	1.649,63	780	629,84	324	269,02
1,01 - 2,00	91.402	135.086,47	57.231	84.538,71	31.444	47.139,48	14.981	22.884,97	7.241	11.222,77	3.426	5.395,53	1.688	2.667,63
2,01 - 3,00	44.420	111.815,03	28.088	70.033,73	19.431	48.514,41	11.884	29.712,39	6.953	17.475,60	4.418	11.131,26	2.481	6.301,22
3,01 - 4,00	28.197	99.502,55	16.045	56.397,13	11.442	40.030,77	7.969	27.922,06	5.422	18.995,35	3.710	13.027,60	2.477	8.706,13
4,01 - 5,00	19.464	88.472,89	10.261	46.445,97	7.309	33.013,56	4.869	21.934,62	3.688	16.674,28	2.669	12.032,83	1.972	8.904,01
5,01 - 7,50	35.692	221.705,03	15.828	97.443,66	10.373	63.502,10	6.958	42.560,29	5.124	31.383,30	3.885	23.766,31	3.044	18.667,98
7,51 - 10,00	23.412	203.741,97	8.823	76.465,97	5.260	45.536,80	3.400	29.432,66	2.575	22.293,21	2.040	17.604,82	1.501	13.010,09
10,01 - 20,00	39.332	550.959,25	12.181	168.401,77	6.791	93.307,66	4.422	61.233,83	3.196	44.021,81	2.321	31.865,26	1.885	26.015,42
20,01 - 50,00	16.154	474.545,06	5.343	161.379,83	2.886	86.691,56	1.721	50.926,05	1.209	35.855,81	901	26.066,57	697	20.695,55
50,01 - 100,00	3.740	259.731,99	1.288	89.053,12	756	51.616,06	403	27.333,50	30					

e frammentazione in corpi di terreno

in ettari

I N C O R P I															T O T A L E		
8		9		10		11 - 15			16 - 20			oltre 20			Aziende	Corpi	Superficie
Aziende	Superficie	Aziende	Superficie	Aziende	Superficie	Aziende	Corpi	Superficie	Aziende	Corpi	Superficie	Aziende	Corpi	Superficie			
4	1,28	5	2,31	3	1,00	2	25	0,82	—	—	—	—	—	—	22.913	28.257	7.427,60
21	17,36	14	11,95	12	10,00	14	176	11,48	—	—	—	—	—	—	28.534	43.333	21.949,24
80	124,42	50	83,71	37	58,80	47	588	74,51	4	69	6,57	5	8,67	8,67	32.776	63.723	49.305,61
130	327,10	60	155,71	64	170,12	76	951	198,44	20	358	49,78	15	420	37,68	18.646	44.777	47.113,71
128	450,77	68	239,43	52	184,77	92	1.184	324,78	14	248	49,54	13	399	46,54	11.877	31.169	42.083,67
116	533,68	61	277,30	67	303,00	91	1.130	412,70	14	245	63,82	17	471	79,60	7.801	22.689	35.484,10
231	1.438,58	106	659,35	108	662,68	185	2.281	1.149,84	45	810	271,06	22	693	135,33	11.585	35.882	71.535,44
159	1.386,23	95	829,68	90	792,24	147	1.865	1.266,09	38	688	337,42	19	550	163,63	6.566	22.028	57.206,03
251	3.560,62	164	2.325,14	188	2.650,34	300	3.821	4.328,76	104	1.853	1.485,89	82	2.549	1.205,16	10.362	37.676	145.032,17
169	5.212,67	90	2.625,09	119	3.667,69	224	2.839	6.875,20	90	1.640	2.774,57	107	3.732	3.415,95	6.541	26.451	201.899,40
50	3.600,78	31	2.171,32	44	3.102,26	74	951	4.948,55	27	495	2.003,26	73	2.990	5.023,94	2.269	10.505	158.579,72
26	3.814,01	14	1.887,90	19	2.681,93	31	400	4.287,72	18	326	2.661,90	23	1.016	3.083,71	937	4.280	128.248,30
8	2.356,02	5	1.528,23	7	1.836,30	15	197	4.353,55	8	149	2.380,79	7	373	1.718,83	292	1.522	83.356,66
—	—	1	794,30	—	—	2	28	1.245,55	—	—	—	1	40	1.227,00	29	153	19.910,28
1.373	22.823,52	764	13.591,42	810	16.121,13	1.300	16.436	29.477,99	382	6.881	12.084,60	384	13.364	16.146,04	161.128	372.445	1.069.131,93

DI CONDUZIONE
DI CONDUZIONE

4	1,28	5	2,31	3	1,00	2	25	0,82	—	—	—	—	—	—	22.913	28.257	7.427,60
21	17,36	14	11,95	12	10,00	14	176	11,48	—	—	—	—	—	—	28.534	43.333	21.949,24
80	124,42	50	83,71	37	58,80	47	588	74,51	4	69	6,57	5	8,67	8,67	32.776	63.723	49.305,61
130	327,10	60	155,71	64	170,12	76	951	198,44	20	358	49,78	15	420	37,68	18.646	44.777	47.113,71
128	450,77	68	239,43	52	184,77	92	1.184	324,78	14	248	49,54	13	399	46,54	11.877	31.169	42.083,67
116	533,68	61	277,30	67	303,00	91	1.130	412,70	14	245	63,82	17	471	79,60	7.801	22.689	35.484,10
231	1.438,58	106	659,35	108	662,68	185	2.281	1.149,84	45	810	271,06	22	693	135,33	11.585	35.882	71.535,44
159	1.386,23	95	829,68	90	792,24	147	1.865	1.266,09	38	688	337,42	19	550	163,63	6.566	22.028	57.206,03
251	3.560,62	164	2.325,14	188	2.650,34	300	3.821	4.328,76	104	1.853	1.485,89	82	2.549	1.205,16	10.362	37.676	145.032,17
169	5.212,67	90	2.625,09	119	3.667,69	224	2.839	6.875,20	90	1.640	2.774,57	107	3.732	3.415,95	6.541	26.451	201.899,40
50	3.600,78	31	2.171,32	44	3.102,26	74	951	4.948,55	27	495	2.003,26	73	2.990	5.023,94	2.269	10.505	158.579,72
26	3.814,01	14	1.887,90	19	2.681,93	31	400	4.287,72	18	326	2.661,90	23	1.016	3.083,71	937	4.280	128.248,30
8	2.356,02	5	1.528,23	7	1.836,30	15	197	4.353,55	8	149	2.380,79	7	373	1.718,83	292	1.522	83.356,66
—	—	1	794,30	—	—	2	28	1.245,55	—	—	—	1	40	1.227,00	29	153	19.910,28
1.373	22.823,52	764	13.591,42	810	16.121,13	1.300	16.436	29.477,99	382	6.881	12.084,60	384	13.364	16.146,04	161.128	372.445	1.069.131,93

ALTIMETRICA
A G N A

678	252,61	351	131,76	345	128,04	526	6.644	199,29	147	2.659	57,56	87	1.930	36,53	169.235	310.585	46.823,55
2.448	1.951,58	1.267	1.011,80	1.603	1.310,05	2.641	33.701	2.124,41	840	15.074	674,50	700	21.270	563,28	145.929	451.148	113.118,59
7.053	10.865,79	3.878	5.956,66	5.020	7.834,17	9.837	125.962	15.256,19	3.852	69.333	6.019,09	4.129	133.836	6.499,38	203.922	989.835	308.510,38
6.140	15.495,30	3.681	9.276,38	5.111	12.998,96	10.504	135.400	26.531,72	4.695	84.516	11.884,75	5.945	202.667	15.083,70	137.458	901.521	347.496,12
4.595	16.207,35	2.836	9.977,75	4.134	14.630,81	9.083	117.364	32.002,77	4.309	78.004	15.200,24	5.871	211.028	20.668,39	92.840	728.773	328.130,90
3.307	15.030,91	1.971	8.924,43	3.197	14.561,39	6.878	89.268	31.151,54	3.354	60.755	15.230,16	5.385	200.227	24.365,72	66.609	573.975	300.379,37
4.803	29.576,46	2.899	17.772,38	4.873	30.025,61	11.098	144.495	68.425,87	5.715	103.846	35.267,77	9.801	385.572	60.628,96	97.447	950.073	600.063,86
2.393	20.811,40	1.416	12.252,59	2.692	23.404,41	6.093	79.623	52.833,65	3.470	63.239	30.103,04	6.007	250.899	52.197,14	52.233	555.226	454.551,52
2.864	39.393,68	1.707	23.312,57	3.364	46.625,50	7.803	102.618	106.927,38	4.862	88.979	67.045,27	9.584	426.184	133.595,68	72.971	824.700	1.014.866,71
1.025	29.969,12	559	16.439,52	1.079	31.325,88	2.421	31.761	70.439,53	1.526	27.977	43.933,91	3.765	181.712	108.752,25	30.967	323.031	921.775,23
190	13.365,59	110	7.246,45	204	14.119,17	388	5.038	26.526,58	228	4.224	15.552,53	640	34.585	43.841,38	7.243	62.802	500.323,32
87	12.112,23	44	6.180,94	81	11.132,54	189	2.439	26.305,56	88	1.608	12.457,12	249	11.795	34.574,46	3.129	23.961	436.926,34
60	19.794,68	38	11.583,77	77	24.306,35	133	1.739	41.604,24	73	1.316	24.008,83	278	15.453	91.164,80	2.304	24.300	730.956,69
59	85.107,59	26	38.210,98	67	97.797,45	131	1.777	212.088,53	86	1.608	157.747,13	546	59.117	942.702,89	2.029	66.998	3.098.430,37
35.702	309.934,29	20.783	168.277,98	31.847	330.200,33	67.725	877.829	712.417,26	33.245	603.138	435.181,90	52.987	2.136.275	1.534.674,56	1083.776	6.786.928	9.202.352,95

L I N A

233	89,97	109	40,52	99	34,88	135	1.692	48,40	39	719	13,68	18	400	7,38	371.269	515.040	103.875,17
1.132	921,18	563	456,27	451	370,93	579	7.206	470,79	127	2.273	101,99	113	3.166	92,15	312.911	605.339	241.703,09
4.490	7.052,41	2.366	3.722,67	2.293	3.643,40	3.319	41.440	5.309,60	687	12.193	1.104,59	474	15.023	752,50	386.562	1.043.376	585.201,87
5.540	14.099,26	3.073	7.827,36	3.300	8.452,81	5.062	63.841	12.909,84	1.378	24.484	3.509,93	740	21.906	1.882,07	257.561	826.432	602.038,80
4.986	17.596,78	2.976	10.482,75	3.163	11.220,35	5.688	71.922	20.121,33	1.581	28.103	5.603,82	1.032	29.233	3.666,91	160.568	636.938	569.435,79
3.736	16.934,47	2.242	10.147,07	2.635	12.014,87	4.973	63.062	22.576,39	1.635	29.215	7.427,98	1.145	33.225	5.209,33	111.771	477.125	509.321,27
5.422	33.257,76	3.186	19.506,46	4.351	26.766,62	8.173	104.444	50.263,18	2.882	51.858	17.756,45	2.374	70.930	14.717,87	168.189	736.410	1.039.270,74
2.737	23.704,12	1.617	14.009,57	2.251	19.491,60	4.588	59.073	39.845,94	1.650	29.847	14.329,30	1.554	49.415	13.506,72	97.276	410.588	848.746,81
3.119	42.793,07	1.804	24.591,32	2.632	36.223,26	5.045	65.136	69.028,86	2.270	41.184	31.224,31	2.267	74.078	31.668,75	135.449	525.012	1.881.455,48
1.165	34.695,97	586	17.285,40	1.009	30.085,77	1.823	23.677	54.510,12	885	16.223	26.373,35	1.147	38.699	35.094,52	53.313	209.577	1.591.282,57
323	22.974,92	161	11.127,57	327	23.112,51	466	6.017	32.430,54	240	4.402	17.019,65	342	13.555	24.182,55	12.954	58.350	899.310,49
139	19.470,14	72	10.244,04	121	15.939,46	243	3.210	33.967,62	108	2.013	14.815,44	227	10.772	31.868,24	5.501	30.763	763.479,40
74	21.870,01	26	9.335,30	86	23.980,30	133	1.760	40.561,26	75	1.380	22.525,58	151	8.284	47.745,22	2.395	18.135	718.057,19
26	28.776,71	9	18.872,64	29	39.291,4												

TAV. 14 — Aziende per classe di superficie

Superficie
I — COLTIVAZIONI

CLASSI DI SUPERFICIE DELLE AZIENDE	CERVALI					
	Aziende	Totale		Aziende	di cui frumento	
		Superficie			Superficie	
		totale delle aziende	a cereali		totale delle aziende	a frumento
<i>Ettari</i>						
Fino a 0,50	244.623	78.121,54	54.117,69	158.784	52.866,19	33.040,22
0,51 - 1,00	338.039	264.724,20	151.093,91	262.342	207.333,90	101.223,18
1,01 - 2,00	523.032	799.433,57	373.434,23	439.729	676.274,44	262.009,91
2,01 - 3,00	368.310	934.336,16	387.813,48	324.763	825.919,70	276.668,54
3,01 - 4,00	264.068	935.685,36	372.251,06	239.373	849.265,80	267.993,28
4,01 - 5,00	190.818	868.684,78	336.111,93	175.866	801.237,16	245.285,90
5,01 - 7,50	301.410	1.863.191,24	705.239,94	282.148	1.745.685,75	518.566,33
7,51 - 10,00	176.291	1.535.489,22	567.601,61	167.482	1.459.269,75	421.885,12
10,01 - 20,00	250.551	3.481.923,50	1.204.637,79	239.712	3.333.611,32	900.977,04
20,01 - 50,00	97.330	2.874.276,31	860.361,20	92.679	2.735.274,54	636.020,30
50,01 - 100,00	20.901	1.436.876,58	378.129,01	19.814	1.362.599,70	265.018,64
100,01 - 200,00	7.776	1.065.882,10	261.691,67	7.386	1.012.329,07	179.833,04
200,01 - 500,00	2.764	811.471,36	158.518,18	2.610	765.727,18	116.773,08
oltre 500	615	709.041,28	71.271,03	566	605.749,21	53.563,68
TOTALE	2.786.528	17.659.137,20	5.882.272,73	2.413.254	16.433.143,71	4.278.858,26
						A — T O T
Fino a 0,50	225.315	71.642,76	49.381,28	142.726	47.416,38	29.275,28
0,51 - 1,00	305.296	238.858,30	135.087,23	233.651	184.618,76	88.764,28
1,01 - 2,00	465.354	710.030,60	327.740,36	387.015	594.351,91	226.025,61
2,01 - 3,00	319.952	810.012,16	330.512,95	279.276	708.850,96	232.268,86
3,01 - 4,00	221.389	782.788,50	304.783,12	198.598	703.123,92	215.811,92
4,01 - 5,00	153.595	697.808,78	262.656,06	139.881	635.981,46	188.440,01
5,01 - 7,50	225.792	1.389.245,89	509.737,55	208.445	1.283.508,97	366.273,13
7,51 - 10,00	116.905	1.013.700,32	357.546,49	109.230	947.407,43	258.347,15
10,01 - 20,00	143.929	1.985.011,47	639.391,17	134.885	1.861.733,61	462.539,86
20,01 - 50,00	54.738	1.609.423,28	456.240,67	51.129	1.502.297,35	327.100,14
50,01 - 100,00	9.727	657.660,29	145.994,89	8.958	605.438,78	99.086,20
100,01 - 200,00	2.659	358.737,50	55.870,29	2.448	330.260,19	39.899,61
200,01 - 500,00	516	139.198,70	11.383,27	459	123.474,99	8.743,99
oltre 500	21	13.613,79	889,76	20	12.950,62	437,37
TOTALE	2.245.188	10.477.732,34	3.587.215,09	1.896.721	9.541.415,33	2.543.013,41
						B — PER FORMA CONDUZIONE DIRETTA
Fino a 0,50	9.936	3.237,02	2.341,46	8.219	2.714,51	1.915,05
0,51 - 1,00	14.440	11.196,89	6.623,50	12.521	9.721,24	5.472,27
1,01 - 2,00	20.754	31.398,24	15.384,58	18.450	27.964,85	12.703,19
2,01 - 3,00	12.885	32.523,40	13.992,20	11.683	29.500,85	11.571,27
3,01 - 4,00	8.563	30.243,23	12.186,80	7.827	27.634,45	10.041,27
4,01 - 5,00	6.022	27.357,33	10.329,11	5.544	25.196,16	8.584,60
5,01 - 7,50	10.170	62.880,97	22.431,53	9.416	58.233,46	18.386,01
7,51 - 10,00	6.721	58.914,57	20.119,94	6.272	54.972,25	16.275,43
10,01 - 20,00	14.021	203.097,27	64.311,29	13.195	191.280,59	51.210,06
20,01 - 50,00	13.717	442.817,98	135.496,58	13.010	420.660,30	100.825,27
50,01 - 100,00	7.088	502.153,03	156.348,68	6.835	484.512,18	104.628,50
100,01 - 200,00	3.989	554.324,77	164.632,77	3.836	532.753,35	106.035,00
200,01 - 500,00	1.947	586.716,70	127.042,98	1.859	559.617,02	91.660,61
oltre 500	568	678.176,71	67.297,09	521	576.058,81	50.582,75
TOTALE	130.821	3.225.038,11	818.538,51	119.188	3.000.820,02	589.891,28
						CONDUZIONE CON SALARIATI
Fino a 0,50	—	—	—	—	—	—
0,51 - 1,00	2.522	2.361,79	1.198,86	2.276	2.131,37	857,64
1,01 - 2,00	15.492	25.341,65	12.123,38	14.466	23.712,60	8.655,60
2,01 - 3,00	21.903	57.408,06	26.212,73	20.979	55.037,66	18.947,17
3,01 - 4,00	25.062	90.513,59	39.919,08	24.314	87.844,49	29.524,61
4,01 - 5,00	25.082	115.667,13	50.574,82	24.554	113.259,15	37.988,20
5,01 - 7,50	56.303	354.535,34	148.639,41	55.455	349.322,59	113.929,59
7,51 - 10,00	47.325	416.323,23	170.741,90	46.817	411.877,62	131.620,11
10,01 - 20,00	83.904	1.171.779,12	453.031,78	83.189	1.162.054,38	347.401,27
20,01 - 50,00	23.284	649.337,47	205.174,94	23.102	644.321,52	154.196,26
50,01 - 100,00	2.113	139.316,14	29.543,01	2.099	138.388,22	22.186,30
100,01 - 200,00	287	37.419,53	5.510,40	283	36.907,34	4.125,20
200,01 - 500,00	28	7.701,16	438,44	25	6.676,75	324,46
oltre 500	—	—	—	—	—	—
TOTALE	303.305	3.067.704,21	1.143.108,75	297.559	3.031.533,69	869.756,41
						CONDUZIONE A COLONIA

e principali coltivazioni praticate

in ettari
ERBACEE

COLTIVAZIONI ORTIVE			COLTIVAZIONI FLOREALI			FORAGGERE					
Aziende	Superficie		Aziende	Superficie		Prati avvicendati ed erbai			Prati permanenti e pascoli		
	totale delle aziende	a coltivazioni ortive		totale delle aziende	a coltivazioni floreali	Aziende	Superficie		Aziende	Superficie	
							totale delle aziende	a prati avvicendati ed erbai		totale delle aziende	a prati permanenti e pascoli
219.987	59.959,73	30.382,98	5.179	1.334,95	706,77	99.510	32.106,15	18.495,96	142.099	41.808,94	25.363,19
197.728	153.851,45	48.137,22	3.277	2.453,57	1.291,43	161.517	127.895,61	58.262,20	166.292	129.483,28	64.976,85
294.407	448.647,43	76.743,10	3.090	4.548,39	1.221,05	292.729	451.373,81	171.128,21	287.099	438.428,90	189.105,57
208.972	529.953,06	56.731,36	1.470	3.672,90	645,87	230.797	587.533,87	204.264,40	219.015	553.993,59	216.235,27
148.675	526.783,99	41.713,72	794	2.804,33	412,74	176.582	626.800,28	209.518,28	161.460	570.417,89	209.531,75
108.008	492.028,13	33.848,09	540	2.432,68	309,75	133.259	607.625,80	199.287,65	117.568	534.364,75	187.945,58
171.530	1.060.688,76	58.617,08	759	4.629,42	660,72	221.059	1.369.216,40	450.163,15	184.990	1.140.826,68	384.767,44
101.116	881.318,24	40.101,09	335	2.925,52	431,86	136.594	1.191.549,17	399.183,81	107.829	939.264,96	303.747,76
143.576	1.989.067,23	69.617,70	509	7.102,88	895,16	201.933	2.809.395,20	932.160,75	165.166	2.315.502,20	758.084,23
49.199	1.427.017,33	39.560,22	205	6.067,07	648,13	74.910	2.193.528,66	611.554,10	79.799	2.401.107,34	930.447,98
8.722	597.008,14	15.618,74	72	5.123,99	364,43	14.710	1.010.257,33	242.401,80	21.259	1.475.843,55	695.866,35
3.116	429.686,86	11.090,23	29	3.887,35	106,05	5.414	743.505,70	147.706,16	9.135	1.264.578,13	631.483,70
1.158	340.178,09	7.605,50	15	4.908,44	12,67	1.974	583.289,86	84.593,43	4.418	1.349.068,65	670.912,24
324	392.609,98	6.163,07	10	23.845,08	79,82	508	525.881,50	54.577,27	2.348	3.410.396,46	1.701.581,83
1.656.518	9.328.798,42	535.930,10	16.284	75.736,57	7.786,45	1.751.496	12.859.959,34	3.783.297,17	1.668.477	16.565.085,32	6.970.049,74

A L E

219.987	59.959,73	30.382,98	5.179	1.334,95	706,77	99.510	32.106,15	18.495,96	142.099	41.808,94	25.363,19
197.728	153.851,45	48.137,22	3.277	2.453,57	1.291,43	161.517	127.895,61	58.262,20	166.292	129.483,28	64.976,85
294.407	448.647,43	76.743,10	3.090	4.548,39	1.221,05	292.729	451.373,81	171.128,21	287.099	438.428,90	189.105,57
208.972	529.953,06	56.731,36	1.470	3.672,90	645,87	230.797	587.533,87	204.264,40	219.015	553.993,59	216.235,27
148.675	526.783,99	41.713,72	794	2.804,33	412,74	176.582	626.800,28	209.518,28	161.460	570.417,89	209.531,75
108.008	492.028,13	33.848,09	540	2.432,68	309,75	133.259	607.625,80	199.287,65	117.568	534.364,75	187.945,58
171.530	1.060.688,76	58.617,08	759	4.629,42	660,72	221.059	1.369.216,40	450.163,15	184.990	1.140.826,68	384.767,44
101.116	881.318,24	40.101,09	335	2.925,52	431,86	136.594	1.191.549,17	399.183,81	107.829	939.264,96	303.747,76
143.576	1.989.067,23	69.617,70	509	7.102,88	895,16	201.933	2.809.395,20	932.160,75	165.166	2.315.502,20	758.084,23
49.199	1.427.017,33	39.560,22	205	6.067,07	648,13	74.910	2.193.528,66	611.554,10	79.799	2.401.107,34	930.447,98
8.722	597.008,14	15.618,74	72	5.123,99	364,43	14.710	1.010.257,33	242.401,80	21.259	1.475.843,55	695.866,35
3.116	429.686,86	11.090,23	29	3.887,35	106,05	5.414	743.505,70	147.706,16	9.135	1.264.578,13	631.483,70
1.158	340.178,09	7.605,50	15	4.908,44	12,67	1.974	583.289,86	84.593,43	4.418	1.349.068,65	670.912,24
324	392.609,98	6.163,07	10	23.845,08	79,82	508	525.881,50	54.577,27	2.348	3.410.396,46	1.701.581,83
1.656.518	9.328.798,42	535.930,10	16.284	75.736,57	7.786,45	1.751.496	12.859.959,34	3.783.297,17	1.668.477	16.565.085,32	6.970.049,74

DI CONDUZIONE
DEL COLTIVATORE

207.623	56.285,50	27.805,68	4.733	1.206,96	648,92	92.612	29.742,31	17.085,85	132.243	38.803,01	23.495,29
182.957	142.131,69	44.126,21	2.821	2.105,99	1.163,46	147.082	116.228,07	52.754,52	153.236	119.281,01	59.909,22
268.033	407.561,05	69.070,42	2.485	3.647,57	1.002,27	260.795	400.990,96	150.948,44	263.933	402.778,52	175.015,75
185.282	468.635,98	48.727,68	1.171	2.927,08	505,81	198.213	503.069,12	171.559,76	199.160	503.183,67	198.992,74
126.288	446.308,35	34.320,82	634	2.241,64	313,68	144.520	511.491,29	165.090,61	144.107	508.475,33	190.784,05
87.461	397.418,92	26.722,63	420	1.889,45	237,76	103.151	469.087,32	145.317,81	102.212	464.081,82	167.826,20
128.350	789.468,84	42.944,80	571	3.455,72	472,72	156.599	964.180,65	288.885,90	153.818	945.804,20	333.133,29
66.162	573.805,09	25.722,26	224	1.938,88	241,09	83.673	726.196,62	214.157,56	82.358	715.372,08	248.068,37
81.401	1.118.149,09	38.416,40	264	3.603,23	353,05	106.039	1.463.605,32	426.718,69	111.022	1.540.851,19	564.834,18
28.252	821.125,91	19.331,10	76	2.148,00	293,57	39.083	1.139.122,25	295.694,24	48.734	1.456.597,60	639.396,76
4.467	301.310,98	4.624,88	18	1.108,21	65,54	6.110	410.254,82	75.915,04	10.957	751.730,58	426.870,90
1.123	151.941,80	1.540,40	4	463,50	5,95	1.479	199.754,13	22.793,45	3.477	471.366,36	314.540,81
241	65.896,43	486,75	—	—	—	271	71.907,48	4.229,10	765	211.345,41	154.743,53
12	7.958,95	69,03	—	—	—	16	10.363,80	458,75	38	24.852,61	18.488,26
1.367.652	5.747.998,58	383.959,06	13.421	26.736,23	5.303,82	1.339.643	7.015.994,14	2.031.609,72	1.406.060	8.154.523,39	3.516.099,35

E/O COMPARTICIPANTI

7.602	2.118,41	1.562,48	350	94,50	42,86	3.694	1.201,59	761,44	8.246	2.445,81	1.596,88
6.815	5.277,68	1.809,67	254	192,06	70,52	5.635	4.431,23	2.238,23	9.388	7.234,00	3.924,20
8.833	13.321,12	2.550,54	298	436,22	137,11	8.692	13.297,75	5.401,18	13.592	20.507,14	9.370,35
5.307	13.438,88	1.965,48	141	351,89	88,13	5.941	15.080,92	5.350,25	8.871	22.428,53	9.553,53
3.599	12.710,21	1.593,88	83	64,29	4,29	4.292	15.214,29	5.144,01	6.229	22.033,14	8.815,31
2.501	11.374,21	1.315,17	60	272,79	36,92	3.258	14.846,29	4.948,04	4.737	21.531,30	8.701,86
4.104	25.382,07	2.619,52	86	533,37	66,50	5.935	36.955,72	12.292,66	8.180	50.730,84	20.016,27
2.762	24.208,93	2.245,89	58	511,37	84,80	4.510	39.693,36	13.012,64	5.650	49.554,56	19.960,98
5.436	78.567,16	5.806,36	111	1.609,90	174,57	10.140	147.892,42	49.520,70	12.489	181.614,40	75.131,67
5.299	170.979,68	9.869,69	101	3.143,16	224,35	10.735	347.499,26	117.836,56	12.390	398.747,17	149.978,06
2.754	195.105,13	8.237,32	48	3.636,68	255,17	5.653	401.516,47	134.658,24	7.032	501.469,04	187.203,52
1.633	228.703,82	8.027,83	23	3.203,35	93,59	3.192	442.723,90	111.182,31	4.746	669.743,28	269.191,65
794	239.032,58	5.911,11	15	4.908,44	12,67	1.512	457.367,45	73.526,31	3.403	1.066.733,02	488.697,88
304	379.459,95	5.694,53	10	23.845,08	79,82	476	504.465,74	52.412,92	2.286	3.369.316,61	1.676.490,64
57.743	1.399.679,83	59.209,47	1.638	43.027,90	1.431,30	73.665	2.442.186,39	588.285,49	107.239	6.384.088,84	2.928.632,80

PARZIARIA APPODERATA

1.938	1.810,88	536,92	76	67,56	24,67	2.267	2.119,63	923,98	527	491,83	172,39
10.830	17.533,43	3.283,29	267	406,67	57,40	14.343	23.438,41	9.736,69	4.259	6.991,77	2.041,93
14.067	36.876,11	4.604,49	146	362,99	45,21	20.700	54.247,18	22.459,61	6.908	17.987,90	4.590,57
16.038	57.972,80	4.745,09	67	237,52	26,84	23.794	85.941,50	35.082,11	8.178	29.407,93	6.937,80
16.097	74.336,97	4.906,23	59	265,59	34,92	24.048	110.903,03	45.410,85	8.324	38.269,01	8.565,50
36.243	228.335,50	11.108,32	90	565,47	105,59	54.384	342.482,99	142.028,11	19.316	121.469,65	25.422,20
30.536	268.876,18	10.915,95	45	404,35	93,25	45.895	403.751,01	166.496,23	17.477	153.883,57	30.083,53
54.221	757.390,88	22.976,94	124	1.748,46	353,80	81.613	1.139.398,70	442.600,33	37.457	533.280,31	101.583,12
14.284	392.737,36	7.511,40	23	594,01	127,17	22.291	619.479,18	181.624,55	15.340	440.571,81	108.717,81
1.014	66.958,33	785,02	3	179,40	0,36	1.873	123.010,41	19.257,40	1.851	122.544,38	45.188,51
153	19.817,69	191,13	—	—	—	241	31.412,50	3.392,12	269	35.027,97	14.261,20
21											

Segue Tav. 14 — Aziende per classe di superficie

Superficie
I — COLTIVAZIONI

CLASSI DI SUPERFICIE DELLE AZIENDE Ettari	CERALI					
	Totale			di cui frumento		
	Aziende	Superficie		Aziende	Superficie	
		totale delle aziende	a cereali		totale delle aziende	a frumento

Segue B — PER FORMA
ALTRA FORMA

Fino a 0,50	9.372	3.241,76	2.394,95	7.839	2.735,30	1.849,99
0,51 - 1,00	15.781	12.307,22	8.184,32	13.894	10.862,53	6.128,99
1,01 - 2,00	21.432	32.663,08	18.185,91	19.798	30.245,08	14.625,51
2,01 - 3,00	13.570	34.392,54	17.095,60	12.825	32.530,23	13.881,24
3,01 - 4,00	9.054	32.140,04	15.362,06	8.634	30.662,94	12.615,48
4,01 - 5,00	6.119	27.851,54	12.551,94	5.887	26.800,39	10.273,09
5,01 - 7,50	9.145	56.529,04	24.431,45	8.832	54.620,73	19.977,60
7,51 - 10,00	5.340	46.551,10	19.193,28	5.163	45.012,45	15.642,43
10,01 - 20,00	8.697	122.035,64	47.903,55	8.443	118.542,74	39.825,85
20,01 - 50,00	5.591	172.697,58	63.449,01	5.438	167.995,37	53.898,63
50,01 - 100,00	1.973	137.747,12	46.242,43	1.922	134.260,52	39.117,64
100,01 - 200,00	841	115.400,30	35.678,21	819	112.408,19	29.773,23
200,01 - 500,00	273	77.854,80	19.653,49	267	76.958,42	16.044,02
oltre 500	26	17.250,78	3.084,18	25	16.739,78	2.543,56
TOTALE	107.214	888.662,54	333.410,38	99.786	859.374,67	276.197,16

C — PER ZONA
M O N T

Fino a 0,50	53.179	16.755,44	10.180,91	36.947	12.098,09	6.804,34
0,51 - 1,00	72.638	57.581,63	28.362,52	57.781	46.184,81	19.793,82
1,01 - 2,00	119.670	183.812,53	72.289,67	97.220	150.193,17	51.850,68
2,01 - 3,00	89.136	226.820,21	75.937,71	73.128	186.821,86	54.628,03
3,01 - 4,00	63.025	223.629,33	68.896,57	52.285	186.016,32	49.592,76
4,01 - 5,00	46.559	212.229,91	61.696,43	39.214	179.146,66	44.932,36
5,01 - 7,50	70.348	434.095,05	115.145,50	59.939	370.362,21	84.365,33
7,51 - 10,00	39.016	339.917,34	81.440,31	33.855	295.271,48	60.364,84
10,01 - 20,00	54.783	763.786,87	154.926,90	47.906	669.515,11	116.045,26
20,01 - 50,00	22.374	659.654,56	100.048,89	19.431	572.590,49	74.552,80
50,01 - 100,00	4.255	289.473,53	34.921,98	3.618	246.467,65	27.155,63
100,01 - 200,00	1.294	176.584,81	20.049,67	1.105	150.942,84	16.093,08
200,01 - 500,00	534	157.606,12	14.868,23	464	137.119,88	12.131,54
oltre 500	149	209.330,76	9.823,77	124	150.510,12	7.335,00
TOTALE	636.960	3.951.278,09	848.589,06	523.017	3.353.240,69	625.645,47

C O L

Fino a 0,50	115.025	37.027,50	25.382,72	85.067	28.352,00	18.291,28
0,51 - 1,00	162.528	127.994,89	73.586,87	135.946	107.774,84	56.019,27
1,01 - 2,00	258.640	397.462,62	190.970,78	226.884	350.245,64	147.245,60
2,01 - 3,00	184.192	468.803,77	203.558,54	167.934	428.348,02	156.298,70
3,01 - 4,00	133.660	474.916,80	198.958,60	124.874	444.193,67	153.216,32
4,01 - 5,00	96.131	438.382,76	180.975,13	91.212	416.169,55	140.419,29
5,01 - 7,50	148.794	920.740,65	375.926,57	143.099	886.205,39	291.005,71
7,51 - 10,00	87.709	765.404,83	309.294,70	85.408	745.530,66	240.253,54
10,01 - 20,00	121.513	1.685.743,12	641.423,68	119.158	1.653.783,37	502.612,48
20,01 - 50,00	44.730	1.322.411,47	399.344,64	43.727	1.291.917,25	314.509,74
50,01 - 100,00	9.674	667.103,94	151.592,48	9.409	648.628,21	121.007,59
100,01 - 200,00	3.791	523.967,39	101.562,87	3.681	508.356,46	81.576,99
200,01 - 500,00	1.388	407.509,24	66.568,14	1.328	389.329,72	52.422,86
oltre 500	306	330.244,31	29.645,95	292	305.016,60	22.454,63
TOTALE	1.368.081	8.567.713,29	2.948.791,67	1.238.019	8.203.851,38	2.297.334,00

P I A

Fino a 0,50	76.419	24.338,60	18.554,06	36.770	12.416,10	7.944,60
0,51 - 1,00	102.873	79.147,68	49.144,52	68.615	53.374,25	25.410,09
1,01 - 2,00	144.722	218.158,42	110.173,78	115.625	175.835,63	62.913,63
2,01 - 3,00	94.982	238.712,18	108.317,23	83.701	210.749,82	65.741,81
3,01 - 4,00	67.383	237.139,23	104.395,89	62.214	219.055,81	65.184,20
4,01 - 5,00	48.128	218.072,11	93.440,37	45.440	205.920,95	59.934,25
5,01 - 7,50	82.268	508.355,54	214.167,87	79.110	489.118,15	143.195,29
7,51 - 10,00	49.566	430.167,05	176.866,60	48.219	418.467,61	121.266,74
10,01 - 20,00	74.255	1.032.393,51	408.287,21	72.648	1.010.312,84	282.319,30
20,01 - 50,00	30.226	892.210,28	360.967,67	29.521	870.766,80	246.957,76
50,01 - 100,00	6.972	480.299,11	191.614,55	6.787	467.503,84	116.855,42
100,01 - 200,00	2.691	365.329,90	140.079,13	2.600	353.029,77	82.162,97
200,01 - 500,00	842	246.356,00	77.081,81	818	239.277,58	52.218,68
oltre 500	160	169.466,21	31.801,31	150	150.222,49	23.774,05
TOTALE	781.487	5.140.145,82	2.084.892,00	652.218	4.876.051,64	1.355.878,79

e principali coltivazioni praticate

in ettari
ERBACEE

COLTIVAZIONI ORTIVE			COLTIVAZIONI FLOREALI			FORAGGERE					
Aziende	Superficie		Aziende	Superficie		Prati avvicendati ed erbai			Prati permanenti e pascoli		
	totale delle aziende	a coltivazioni ortive		totale delle aziende	a coltivazioni floreali	Aziende	Superficie		Aziende	Superficie	
							totale delle aziende	a prati avvicendati ed erbai		totale delle aziende	a prati permanenti e pascoli
4.762	1.555,82	1.014,82	96	33,49	14,99	3.204	1.162,25	648,67	1.610	560,12	271,02
6.018	4.631,20	1.664,42	126	87,96	32,78	6.533	5.116,68	2.345,47	3.141	2.476,44	971,04
6.711	10.231,83	1.838,85	40	57,93	24,27	8.899	13.646,69	5.041,90	5.315	8.151,47	2.677,54
4.316	11.002,09	1.433,71	12	30,94	6,72	5.943	15.136,65	4.894,78	4.076	10.393,49	3.098,43
2.750	9.792,63	1.053,93	10	36,08	7,93	3.976	14.153,20	4.201,55	2.946	10.501,49	2.994,59
1.949	8.898,03	904,06	1	4,85	0,15	2.802	12.789,16	3.610,95	2.295	10.482,62	2.852,02
2.833	17.502,35	1.944,44	12	74,86	15,91	4.141	25.597,04	6.956,48	3.676	22.821,99	6.195,68
1.656	14.428,04	1.166,99	8	70,92	12,72	2.516	21.908,18	5.517,38	2.344	20.454,75	5.634,88
2.518	34.960,10	2.418,00	10	141,29	13,74	4.141	58.498,76	13.321,03	4.198	59.756,30	16.535,26
1.364	42.174,38	2.848,03	5	181,90	3,04	2.801	87.427,97	16.398,75	3.335	105.190,76	32.355,35
487	33.633,70	1.971,52	3	199,70	43,36	1.074	75.475,63	12.571,12	1.419	100.099,55	36.603,42
207	29.223,55	1.330,87	2	220,50	6,51	502	69.615,17	10.338,28	643	88.440,52	33.490,04
102	29.137,13	1.179,12	—	—	—	171	48.327,61	6.515,37	223	63.552,55	24.174,82
8	5.191,08	399,51	—	—	—	16	11.051,96	1.705,60	24	16.227,24	6.602,93
35.681	252.361,93	21.168,27	325	1.140,42	182,12	46.719	459.906,95	94.067,33	35.245	519.109,29	174.457,02

DI CONDUZIONE
DI CONDUZIONE

54.517	15.115,47	5.042,01	527	120,07	95,20	15.878	5.139,97	2.677,72	57.943	17.046,29	10.647,75
59.105	46.536,54	8.159,58	302	228,98	150,05	26.643	21.380,51	8.112,89	67.935	52.822,24	28.791,61
103.186	157.815,11	18.150,24	439	662,55	261,12	54.504	84.863,59	24.778,16	119.979	182.611,43	89.702,97
79.225	200.812,26	15.327,31	368	936,40	165,89	47.958	122.709,98	31.040,05	92.257	233.141,39	107.007,34
56.507	199.865,38	11.908,06	221	788,91	70,59	37.299	132.711,75	31.014,44	66.650	235.272,13	104.104,33
41.166	187.209,42	10.092,02	150	677,23	56,53	29.319	133.954,06	30.503,66	48.776	221.547,41	94.522,09
62.116	383.064,20	16.289,45	239	1.462,58	100,74	46.989	290.989,44	64.440,44	74.717	460.378,02	191.162,77
34.545	300.637,60	10.391,23	86	751,26	76,35	27.535	240.330,85	51.577,96	41.215	358.526,15	142.767,80
48.168	668.243,85	17.210,77	107	1.510,25	88,58	40.440	566.305,83	111.961,40	59.864	834.628,83	331.921,68
18.609	544.619,89	8.366,34	44	1.313,91	101,63	16.605	487.712,89	71.531,96	26.709	796.292,73	333.765,99
3.196	215.439,17	2.302,85	19	1.270,77	101,38	2.892	195.917,31	19.257,87	6.246	430.861,50	218.026,50
882	120.580,51	1.191,29	5	698,36	3,72	833	112.981,86	10.495,79	2.612	363.858,39	207.928,06
353	102.365,42	1.300,26	4	1.052,74	1,19	331	99.335,96	9.724,58	1.843	581.708,36	330.379,14
114	179.126,78	1.035,10	5	17.344,72	67,21	106	126.597,75	10.560,57	1.483	2.368.920,20	1.250.981,15
561.689	3.321.431,60	126.766,51	2.516	28.818,73	1.340,18	347.332	2.620.931,75	477.677,49	668.229	7.137.615,07	3.441.709,18

ALTIMETRICA
A G N A

101.092	27.307,45	16.538,19	3.821	1.018,90	518,13	49.597	15.975,51	8.950,15	61.681	18.056,73	10.817,44
85.835	66.960,15	18.747,47	2.412	1.807,77	1.005,16	77.487	61.673,56	27.231,28	70.869	55.365,60	26.432,10
126.438	193.454,62	29.243,97	2.059	3.024,56	781,91	140.321	217.889,39	79.932,32	121.787	186.985,45	73.628,20
89.054	226.781,34	22.623,24	864	2.140,57	357,21	113.115	289.458,37	95.872,25	92.903	235.571,50	81.810,20
64.246	228.442,09	16.856,01	435	1.527,76	238,33	87.737	312.604,04	99.393,76	68.650	243.021,92	77.997,06
46.713	213.474,64	12.635,94	294	1.322,01	187,79	66.293	303.100,03	95.711,74	49.650	226.036,73	68.979,20
74.048	459.057,30	22.928,84	383	2.323,45	404,41	108.683	674.519,60	215.764,90	77.172	475.964,76	139.799,20
45.221	395.108,73	17.054,93	181	1.575,11	182,78	68.299	596.896,87	196.693,35	45.677	398.572,60	114.453,89
62.261	859.114,38	28.128,32	274	3.792,10	460,60	97.538	1.352.926,45	441.221,54	70.480	992.089,32	307.380,70
17.820	509.648,89	13.084,57	95	2.725,87	230,06	32.948	960.986,59	235.858,21	36.156	1.097.619,78	458.412,69
2.791	192.806,97	4.538,78	34	2.510,40	128,77	6.093	419.520,58	66.742,17	10.173	708.032,05	376.242,13
1.129	157.718,21	3.091,62	15	1.850,88	75,25	2.417	335.891,20	43.228,01	4.377	607.039,02	331.996,22
447	132.083,06	2.054,79	5	1.757,69	1,70	959	283.693,15	32.838,36	1.832	548.094,21	269.621,66
117	119.482,56	1.244,91	3	4.865,67	8,11	253	248.768,22	18.800,84	689	859.254,52	382.777,55
717.212	3.781.440,39	208.771,58	10.875	32.242,74	4.580,21	851.740	6.073.903,56	1.658.238,88	712.096	6.651.704,19	2.720.348,24

L I N A

64.378	17.536,81	8.802,78	831	195,98	93,44	34.035	10.990,67	6.868,09	22.475	6.705,92	3.898,00
52.788	40.354,76	21.230,17	563	416,82	136,22	57.387	44.841,54	22.918,03	27.488	21.295,44	9.753,14
64.783	97.377,70	29.348,89	592	861,28	178,02	97.904	148.620,83	66.417,73	45.333	68.832,02	25.774,40
40.693	102.359,46	18.780,81	238	595,93	122,77	69.724	175.365,52	77.352,10	33.855	85.280,70	27.417,73
27.922	98.476,52	12.949,65	138	487,66	103,82	51.546	181.484,49	79.110,08	26.160	92.123,84	27.430,36
20.129	91.344,07	11.120,13	96	433,44	65,43	37.647	170.571,71	73.072,25	19.142	86.780,61	24.444,29
35.366	218.567,26	19.398,79	137	843,39	155,57	65.387	403.707,36	169.957,81	33.101	204.483,90	53.805,47
21.350	185.571,91	12.654,93	68	599,15	172,73	40.760	354.321,45	150.912,50	20.937	182.166,21	46.526,07
33.147	461.709,00	24.278,61	128	1.800,53	345,98	63.955	890.162,92	378.977,81	34.822	488.784,05	118.781,85
12.770	372.748,55	18.109,31	66	2.027,29	316,44	25.357	744.829,18	304.163,93	16.934	507.194,83	138.269,30
2.735	188.762,00	8.777,11	19	1.342,82	134,28	5.725	394.819,44	156.401,76	4.840	336.950,00	101.597,72
1.105	151.388,14	6.807,32	9	1.338,11	27,08	2.164	294.632,64	93.982,36	2.146	293.680,72	91.559,42
358	105.729,61	4.250,45	6	2.098,01	9,78	684	200.260,75	42.030,49	743	219.266,08	70.911,44
93	94.000,64	3.883,06	2	1.634,69	4,50	149	150.515,53	25.215,86	176	182.221,74	67.823,13
377.617	2.225.926,43	200.392,01	2.893	14.675,10	1.866,06	552.424	4.165.124,03	1.647.380,80	288.152	2.775.766,06	807.992,32

N U R A

64.378	17.536,81	8.802,78	831	195,98	93,44	34.035	10.990,67	6.868,09	22.475	6.705,92	3.898,00
52.788	40.354,76	21.230,17	563	416,82	136,22	57.387	44.841,54	22.918,03	27.488	21.295,44	9.753,14
64.783	97.377,70	29.348,89	592	861,28	178,02	97.904	148.620,83	66.417,73	45.333	68.832,02	25.774,40
40.693	102.359,46	18.780,81	238	595,93	122,77	69.724	175.365,52	77.352,10	33.855	85.280,70	27.417,73
27.922	98.476,52	12.949,65	138	487,66	103,82	51.546	181.484,49	79.110,08	26.160	92.123,84	27.430,36
20.129	91.344,07	11.120,13	96	433,44	65,43	37.647	170.571,71	73.072,25	19.142	86.780,61	24.444,29
35.366	218.567,26	19.398,79	137	843,39	155,57	65.387	403.707,36	169.957,81	33.101	204.483,90	53.805,47
21.350	185.571,91	12.654,93	68	599,15	172,73	40.760	354.321,45	150.912,50	20.937	182.166,21	46.526,07
33.147	461.709,00	24.278,61	128	1.800,53	345,98	63.955	890.162,92	378.977,81	34.822	488.784,05	118.781,85
12.770	372.748,55	18.109,31	66	2.027,29	316,44	25.357	744.829,18	304.163,93	16.934	507.194,83	138.269,30
2.735	188.762,00	8.777,11	19	1.342,82	134,28	5.725	394.819,44	156.401,76	4.840	336.950,00	101.597,72
1.105	151.388,14	6.807,32	9	1.338,11	27,08	2.164	294.632,64	93.982,36	2.146	293.680,72	91.559,42
358	105.729,61	4.250,45	6	2.098,01	9,78	684	200.260,75	42.030,49	743	219.266,08	70.911,44
93	94.000,64	3.883,06	2	1.634,69	4,50	149					

Segue Tav. 14 — Aziende per classe di superficie

Superficie
II — COLTIVAZIONI LEGNOSE

CLASSI DI SUPERFICIE DELLE AZIENDE	COLTIVAZIONI LEGNOSE AGRARIE						
	Ettari	Vite			Agrumi		
		Aziende	Superficie		Aziende	Superficie	
			totale delle aziende	a vite		totale delle aziende	ad agrumi
A — TOT							
Fino a 0,50	177.582	51.966,93	33.598,08	32.851	8.104,64	5.461,27	
0,51 - 1,00	177.664	136.973,25	64.175,68	20.727	15.552,24	8.165,39	
1,01 - 2,00	254.801	386.291,44	121.815,01	22.390	32.977,44	13.533,18	
2,01 - 3,00	179.820	454.882,13	105.730,16	11.972	29.912,61	10.047,61	
3,01 - 4,00	130.434	461.366,29	86.999,74	7.270	25.495,83	7.203,02	
4,01 - 5,00	94.694	430.287,39	69.367,64	4.807	21.712,01	5.831,25	
5,01 - 7,50	150.597	930.744,83	124.326,91	7.046	43.377,45	9.727,06	
7,51 - 10,00	87.012	756.461,88	82.182,14	3.838	33.307,83	6.804,77	
10,01 - 20,00	118.425	1.638.379,79	141.796,44	5.803	81.263,52	14.020,36	
20,01 - 50,00	41.958	1.226.516,79	93.507,12	3.644	112.421,08	14.241,25	
50,01 - 100,00	8.848	609.732,09	47.650,99	1.316	92.929,18	7.260,86	
100,01 - 200,00	3.724	513.143,08	33.291,82	659	91.648,10	4.522,49	
200,01 - 500,00	1.507	444.366,37	21.822,67	341	101.296,65	3.188,93	
oltre 500	343	336.452,61	4.943,24	88	82.415,70	1.216,17	
TOTALE . . .	1.427.409	8.377.564,87	1.031.207,64	122.752	772.414,28	111.223,61	
B — PER FORMA CONDUZIONE DIRETTA							
Fino a 0,50	155.088	45.169,45	28.506,99	26.494	6.439,15	4.255,62	
0,51 - 1,00	153.051	118.062,77	53.019,69	15.874	11.882,96	5.926,81	
1,01 - 2,00	219.590	332.821,45	99.073,42	16.387	24.067,85	9.092,22	
2,01 - 3,00	153.260	387.220,59	84.001,43	8.278	20.646,71	5.983,48	
3,01 - 4,00	108.296	382.477,01	67.094,37	4.821	16.899,63	3.871,57	
4,01 - 5,00	76.099	345.352,02	51.328,73	3.004	13.558,98	2.810,25	
5,01 - 7,50	113.759	700.347,18	84.811,05	4.295	26.322,20	4.334,89	
7,51 - 10,00	58.659	507.858,97	49.409,41	2.052	17.777,62	2.421,01	
10,01 - 20,00	67.078	917.999,40	64.669,40	2.559	35.234,07	3.601,47	
20,01 - 50,00	23.038	673.539,58	30.388,45	1.103	32.760,20	2.105,47	
50,01 - 100,00	4.171	283.896,83	7.816,75	243	17.420,77	457,98	
100,01 - 200,00	1.329	179.677,18	3.444,82	87	12.107,69	468,62	
200,01 - 500,00	304	81.751,75	1.273,96	30	8.328,09	38,37	
oltre 500	16	9.935,72	21,14	—	—	—	
TOTALE . . .	1.133.738	4.966.109,90	624.859,61	85.227	243.445,92	45.367,76	
CONDUZIONE CON SALARIATI							
Fino a 0,50	15.346	4.472,29	3.330,92	5.445	1.391,75	1.001,06	
0,51 - 1,00	14.583	11.060,21	6.536,48	3.837	2.885,00	1.730,81	
1,01 - 2,00	16.913	25.123,79	11.057,12	4.541	6.709,53	3.340,19	
2,01 - 3,00	9.728	24.414,09	8.810,80	2.628	6.573,48	2.958,58	
3,01 - 4,00	6.028	21.230,13	6.565,15	1.742	6.098,13	2.433,04	
4,01 - 5,00	4.093	18.527,74	5.274,52	1.275	5.756,58	2.225,95	
5,01 - 7,50	6.629	40.950,91	10.549,88	1.879	11.637,70	3.886,62	
7,51 - 10,00	4.331	37.769,73	8.202,47	1.197	10.375,29	3.175,98	
10,01 - 20,00	8.086	116.225,78	20.094,49	2.195	31.274,59	7.435,78	
20,01 - 50,00	6.705	212.341,63	24.685,38	1.773	56.132,72	9.046,72	
50,01 - 100,00	3.004	211.505,27	18.301,45	809	56.832,06	5.282,86	
100,01 - 200,00	1.805	253.713,67	14.679,65	458	63.462,57	3.312,99	
200,01 - 500,00	1.012	307.575,24	10.594,11	267	80.066,20	2.893,84	
oltre 500	306	311.663,48	4.360,97	81	76.862,66	1.085,57	
TOTALE . . .	98.569	1.596.573,96	153.043,39	28.127	416.058,26	49.809,99	
CONDUZIONE A COLONIA							
Fino a 0,50	—	—	—	—	—	—	
0,51 - 1,00	914	851,41	313,76	19	18,02	5,23	
1,01 - 2,00	6.658	10.824,84	3.126,81	137	214,45	62,16	
2,01 - 3,00	9.586	25.006,75	5.504,05	106	274,56	68,39	
3,01 - 4,00	11.204	40.315,48	7.013,21	101	361,95	106,74	
4,01 - 5,00	11.107	51.020,78	7.589,44	78	355,71	89,61	
5,01 - 7,50	25.015	157.344,47	18.578,22	123	768,23	160,86	
7,51 - 10,00	20.893	183.627,77	16.490,12	85	741,78	130,94	
10,01 - 20,00	38.127	532.458,94	36.164,44	158	2.259,68	307,12	
20,01 - 50,00	8.990	241.523,87	10.927,91	85	2.433,72	271,52	
50,01 - 100,00	526	34.226,21	896,48	10	762,64	15,21	
100,01 - 200,00	70	9.012,32	411,47	3	318,62	0,44	
200,01 - 500,00	1	269,04	2,00	1	244,00	0,66	
oltre 500	—	—	—	—	—	—	
TOTALE . . .	133.091	1.286.481,88	107.017,91	906	8.753,36	1.218,88	

e principali coltivazioni praticate

in ettari
AGRARIE E FORESTALI

IN IMPIANTI SPECIALIZZATI						PIOPPETE			BOSCHI		
Altre coltivazioni legnose agrarie											
Totale			di cui olivo								
Aziende	Superficie		Aziende	Superficie		Aziende	Superficie		Aziende	Superficie	
	totale delle aziende	ad altre coltivazioni legnose agrarie		totale delle aziende	ad olivo		totale delle aziende	a pioppete		totale delle aziende	a boschi
160.796	46.231,57	32.664,74	108.220	31.328,46	21.590,86	7.233	2.219,94	1.674,74	76.353	23.989,63	13.907,69
151.942	116.648,54	66.478,06	103.227	79.339,67	42.607,10	8.429	6.413,86	3.669,72	107.078	82.848,13	37.991,85
193.936	291.701,27	129.435,64	133.877	201.581,92	82.552,46	11.451	17.208,96	7.167,55	193.926	295.370,24	109.416,10
121.219	305.545,80	111.666,42	84.049	212.121,70	71.130,87	8.267	20.748,14	6.401,78	153.641	387.981,85	127.941,79
79.124	279.355,68	88.883,20	53.903	190.413,45	56.240,16	6.824	23.969,55	5.972,44	115.509	407.548,49	127.650,56
54.683	248.212,11	71.315,27	36.642	166.400,85	44.794,82	5.152	23.346,29	4.861,55	85.409	387.839,38	120.058,73
82.980	511.112,70	130.467,02	53.835	331.345,05	80.301,46	8.879	54.708,76	10.117,12	132.748	817.953,47	255.311,14
45.111	392.507,51	87.324,05	28.114	244.656,46	52.937,96	5.287	45.910,77	8.102,73	76.023	661.029,08	211.710,67
63.333	877.026,06	168.486,46	37.813	524.573,24	100.601,81	8.200	115.065,39	20.067,47	113.392	1.582.263,29	543.273,58
25.997	778.158,98	137.404,83	17.585	532.174,17	92.890,02	4.744	1454.86,53	28.316,09	50.349	1.494.248,17	614.620,59
6.933	480.887,29	72.021,96	5.139	356.446,94	51.821,98	1.780	125.047,83	22.177,67	11.817	811.646,98	383.372,20
3.097	429.964,15	53.066,85	2.351	326.547,94	40.112,88	891	122.100,63	18.743,42	5.472	761.755,97	383.227,91
1.382	408.569,95	37.624,33	1.061	312.457,83	30.158,15	327	99.347,57	13.938,74	3.662	1.121.325,07	651.867,80
368	404.812,92	14.297,87	273	289.440,09	10.730,00	102	125.492,53	4.386,78	2.492	3.561.803,19	2.078.787,25
990.901	5.570.734,53	1.201.136,70	666.089	3.798.827,77	778.470,53	77.566	927.066,75	155.597,80	1.127.871	12.397.602,94	5.659.138,06

DI CONDUZIONE
DEL COLTIVATORE

137.875	39.304,99	27.421,89	92.290	26.500,32	18.012,28	6.575	2.012,91	1.498,24	67.510	21.385,77	11.971,89
126.433	97.064,28	54.102,71	85.211	65.485,28	34.250,49	7.603	5.783,85	3.211,15	96.634	74.745,65	33.176,73
159.748	240.174,17	102.790,97	109.165	164.377,20	64.416,92	10.254	15.392,68	6.044,78	176.514	268.805,75	96.408,75
98.535	248.112,17	86.274,17	67.904	171.240,83	54.035,14	7.343	18.422,09	5.219,38	139.570	352.095,80	113.224,30
62.624	220.830,05	66.044,13	42.527	150.071,04	41.152,78	6.081	21.341,73	4.808,57	103.336	364.160,37	111.743,20
42.335	191.944,99	51.595,77	28.497	129.313,37	32.216,43	4.538	20.544,73	3.816,19	74.830	339.468,13	103.501,78
59.970	367.928,66	86.870,93	39.788	244.152,63	53.715,05	7.515	46.162,89	7.462,70	111.738	686.693,57	214.373,38
28.905	250.616,47	50.746,18	19.056	165.355,25	31.596,24	4.128	35.743,17	5.458,73	58.637	508.205,73	166.425,56
33.944	464.744,36	77.374,24	22.331	306.089,24	48.002,51	5.475	75.902,95	11.055,03	76.297	1.051.017,95	376.908,25
12.392	366.462,54	42.511,99	8.303	246.670,89	27.494,19	2.622	77.526,57	11.365,08	28.261	825.805,87	333.837,44
2.504	170.892,16	13.120,53	1.845	126.170,41	9.552,75	528	34.956,53	5.031,26	5.199	349.078,26	148.716,41
779	105.608,08	4.853,16	614	82.975,54	4.035,89	114	15.048,85	2.386,51	1.592	213.909,34	86.263,22
161	42.664,90	1.034,12	118	30.989,43	785,21	11	2.849,76	292,27	396	95.255,79	53.387,16
5	3.094,08	4,95	4	2.435,46	4,65	—	—	—	18	10.949,22	4.084,72
766.210	2.809.441,90	664.745,74	517.653	1.911.826,89	419.270,53	62.787	371.688,71	67.649,89	940.532	5.161.577,20	1.854.022,79

E/O COMPARTICIPANTI

17.834	5.266,52	4.030,79	12.681	3.774,89	2.832,83	625	195,60	169,61	8.224	2.378,88	1.853,53
17.718	13.469,55	8.688,30	13.015	9.919,96	6.140,88	743	564,10	434,52	8.527	6.558,61	4.307,65
20.680	30.824,79	16.570,88	15.812	23.574,00	11.990,37	996	1.498,66	1.025,19	12.368	18.613,37	10.780,68
11.601	29.078,77	13.874,54	9.004	22.599,16	10.174,29	646	1.609,78	1.010,18	8.060	20.372,27	10.936,72
7.112	25.048,98	11.202,83	5.532	19.491,97	8.228,19	476	1.673,30	1.009,40	5.729	20.260,37	10.632,76
4.762	21.579,48	9.024,38	3.676	16.652,14	6.621,41	332	1.507,28	890,82	4.248	19.333,73	10.251,71
7.678	47.348,76	18.654,10	5.973	36.804,12	13.798,05	664	4.116,56	2.166,37	7.142	44.152,91	22.948,60
4.560	39.748,24	14.657,37	3.429	29.912,76	10.634,61	497	4.332,78	2.153,49	5.089	44.548,83	22.866,32
8.436	120.642,63	40.775,62	6.211	88.452,59	29.511,96	1.169	17.083,32	7.074,55	10.914	157.805,68	82.500,28
6.820	215.211,83	60.763,90	4.800	151.277,50	43.148,00	1.614	53.679,98	15.820,85	9.843	313.708,81	170.698,63
3.034	213.842,10	42.333,86	2.161	152.158,26	30.505,17	1.212	87.398,90	16.914,93	4.932	349.332,58	193.927,00
1.788	252.131,14	36.920,63	1.317	186.547,53	28.226,54	763	104.992,20	16.318,57	3.487	495.896,77	275.514,90
1.071	322.737,31	30.244,79	828	248.868,80	24.517,06	314	95.869,91	13.630,17	3.150	994.785,48	586.927,24
347	390.236,89	13.764,72	255	276.575,30	10.551,15	101	124.821,21	4.385,46	2.458	3.540.185,82	2.071.171,21
113.441	1.727.166,99	321.506,71	84.694	1.266.608,98	236.880,51	10.152	499.343,53	83.004,11	94.171	6.027.934,11	3.475.317,23

PARZIARIA APPODERATA

—	—	—	—	—	—	—	—	—	—	—	—
580	538,18	263,44	326	304,29	146,49	10	8,76	1,50	249	232,31	66,00
3.660	5.887,12	2.511,63	2.017	3.244,99	1.388,81	96	156,09	37,40	2.088	3.410,81	847,32
4.739	12.327,16	4.428,23	2.536	6.630,69	2.404,80	193	503,68	92,30	3.758	9.798,63	2.135,16
4.990	17.924,25	5.453,54	2.581	9.308,34	2.858,20	213	765,79	107,05	4.813	17.353,43	3.643,17
4.574	21.007,85	5.562,68	2.244	10.331,51	2.670,68	240	1.103,38	108,86	5.096	23.409,03	4.694,01
10.559	66.338,31	14.298,24	4.412	27.785,79	5.630,16	632	4.010,20	376,48	12.024	75.652,43	14.762,17
8.807	77.423,09	13.689,92	3.445	30.347,66	5.007,66	632	5.571,44	420,78	11.158	98.307,25	19.232,08
16.411	227.698,87	31.588,17	5.787	80.961,31	10.525,28	1.503	21.330,29	1.794,80	24.358	348.002,95	76.342,79
3.714	102.022,84	10.404,95	2.092	60.747,63	5.869,14	470	13.073,26	992,48	11.149	321.051,60	99.723,13
375	25.120,33	1.435,13	330	22.182,08	1.339,37	31	2.019,58	219,72	1.266	83.773,48	31.983,11
60	7.961,29	334,34	50	6.694,08	246,94	9	1.166,48	27,48	196	24.474,39	13.881,37
2	508,01	2,33	1	244,00	2,00	1	220,30	16,00	26	6.757,88	4.263,23
—	—	—	—	—	—	—	—	—	—	—	—
58.471	564.757,30	89.972,60	25.821	258.782,37	38.089,53	4.030	49.929,25	4.194,85	76.181	1.012.224,19	271.573,54

Segue Tav. 14 — Aziende per classe di superficie

Superficie
II — COLTIVAZIONI LEGNOSE

CLASSI DI SUPERFICIE DELLE AZIENDE	COLTIVAZIONI LEGNOSE AGRARIE					
	Vite			Agrumi		
	Aziende	Superficie		Aziende	Superficie	
totale delle aziende		a vite	totale delle aziende		ad agrumi	
<i>Ettari</i>						

Segue B — PER FORMA
ALTRA FORMA

Fino a 0,50	7.148	2.325,19	1.760,17	912	273,74	204,59
0,51 - 1,00	9.116	6.998,86	4.305,75	997	766,26	502,54
1,01 - 2,00	11.640	17.521,36	8.557,66	1.325	1.985,61	1.038,61
2,01 - 3,00	7.246	18.240,70	7.413,88	960	2.417,86	1.037,16
3,01 - 4,00	4.906	17.343,67	6.327,01	606	2.136,12	791,67
4,01 - 5,00	3.395	15.386,85	5.174,95	450	2.040,74	705,44
5,01 - 7,50	5.194	32.102,27	10.387,76	749	4.649,32	1.344,69
7,51 - 10,00	3.129	27.205,41	8.080,14	504	4.413,14	1.076,84
10,01 - 20,00	5.134	71.695,67	20.868,11	891	12.495,18	2.675,99
20,01 - 50,00	3.225	99.111,71	27.505,38	683	21.094,44	2.817,54
50,01 - 100,00	1.147	80.103,78	20.636,31	254	17.913,71	1.504,81
100,01 - 200,00	520	70.739,91	14.755,88	111	15.759,22	740,44
200,01 - 500,00	190	54.770,34	9.952,60	43	12.658,36	256,06
oltre 500	21	14.853,41	561,13	7	5.553,04	130,60
TOTALE	62.011	528.399,13	146.286,73	8.492	104.156,74	14.826,98

C — PER ZONA
M O N T

Fino a 0,50	32.348	9.476,32	5.060,43	5.747	1.434,56	767,84
0,51 - 1,00	32.622	25.283,55	7.829,50	3.551	2.644,17	953,98
1,01 - 2,00	53.357	81.054,62	14.852,75	3.617	5.310,91	1.445,39
2,01 - 3,00	39.951	101.223,01	12.221,13	1.971	4.913,94	1.030,88
3,01 - 4,00	28.023	99.208,77	9.292,56	1.087	3.819,67	700,84
4,01 - 5,00	20.343	92.538,53	7.160,76	696	3.143,84	563,94
5,01 - 7,50	29.527	181.706,56	11.526,17	953	5.862,38	897,30
7,51 - 10,00	15.171	131.706,31	6.621,44	486	4.196,90	605,60
10,01 - 20,00	18.785	258.988,27	10.410,14	692	9.708,45	1.209,03
20,01 - 50,00	6.480	189.944,12	5.958,10	406	12.370,39	1.139,16
50,01 - 100,00	1.315	90.367,41	1.988,51	125	8.779,55	578,63
100,01 - 200,00	529	70.984,08	1.115,74	71	9.552,72	293,60
200,01 - 500,00	218	63.236,75	900,16	52	15.807,67	294,47
oltre 500	62	61.509,67	285,09	10	9.985,70	107,15
TOTALE	278.731	1.457.227,97	95.222,48	19.464	97.530,85	10.587,81

C o L

Fino a 0,50	94.990	27.937,92	18.300,16	20.213	4.904,53	3.262,17
0,51 - 1,00	96.144	74.480,72	35.657,77	12.366	9.303,76	4.699,44
1,01 - 2,00	138.342	210.430,59	70.167,60	13.578	19.997,25	7.753,23
2,01 - 3,00	98.117	248.542,30	62.266,40	7.180	17.952,58	5.693,45
3,01 - 4,00	72.139	255.381,43	51.780,68	4.368	15.295,85	4.102,68
4,01 - 5,00	52.213	237.424,52	40.968,21	2.795	12.615,18	3.273,66
5,01 - 7,50	81.124	501.141,56	70.202,37	4.117	25.389,64	5.608,44
7,51 - 10,00	47.138	410.446,86	44.461,68	2.257	19.591,56	3.862,59
10,01 - 20,00	61.700	849.989,00	68.366,46	3.429	47.805,31	7.693,92
20,01 - 50,00	20.823	612.792,92	38.778,50	2.145	66.459,35	8.199,35
50,01 - 100,00	4.830	333.991,31	18.592,12	801	56.776,68	4.168,98
100,01 - 200,00	2.117	294.081,49	12.438,84	389	54.292,27	2.275,14
200,01 - 500,00	841	247.340,90	7.918,00	197	58.040,89	1.711,26
oltre 500	190	182.322,09	2.187,53	50	43.888,12	875,66
TOTALE	770.708	4.486.303,61	542.086,32	73.885	452.312,97	63.179,97

P I A

Fino a 0,50	50.244	14.552,69	10.237,49	6.891	1.765,55	1.431,26
0,51 - 1,00	48.898	37.208,98	20.688,41	4.810	3.604,31	2.511,97
1,01 - 2,00	63.102	94.806,23	36.794,66	5.195	7.669,28	4.334,56
2,01 - 3,00	41.752	105.116,82	31.242,63	2.821	7.046,09	3.323,28
3,01 - 4,00	30.272	106.776,09	25.926,50	1.815	6.380,31	2.399,50
4,01 - 5,00	22.138	100.324,34	21.238,67	1.316	5.952,99	1.993,65
5,01 - 7,50	39.946	247.896,71	42.598,37	1.976	12.125,43	3.221,32
7,51 - 10,00	24.703	214.308,71	31.099,02	1.095	9.519,37	2.336,58
10,01 - 20,00	37.940	529.402,52	63.019,84	1.682	23.749,76	5.117,41
20,01 - 50,00	14.655	423.779,75	48.770,52	1.093	33.591,34	4.902,74
50,01 - 100,00	2.703	185.373,37	27.070,36	390	27.372,95	2.513,25
100,01 - 200,00	1.078	148.077,51	19.737,24	199	27.803,11	1.953,75
200,01 - 500,00	448	133.788,72	13.004,51	92	27.448,09	1.183,20
oltre 500	91	92.620,85	2.470,62	28	28.541,88	233,36
TOTALE	377.970	2.434.033,29	393.898,84	29.403	222.570,46	37.455,83

e principali coltivazioni praticate

in ettari

AGRARIE E FORESTALI

IN IMPIANTI SPECIALIZZATI						PIOPPETE			BOSCHI		
Altre coltivazioni legnose agrarie											
Totale			di cui olivo								
Aziende	Superficie		Aziende	Superficie		Aziende	Superficie		Aziende	Superficie	
	totale delle aziende	ad altre coltivazioni legnose agrarie		totale delle aziende	ad olivo		totale delle aziende	a pioppete		totale delle aziende	a boschi

DI CONDUZIONE
DI CONDUZIONE

5.087	1.660,06	1.212,06	3.249	1.053,25	745,75	33	11,43	6,89	619	224,98	82,27
7.211	5.576,53	3.423,61	4.675	3.630,14	2.069,24	73	57,15	22,55	1.668	1.311,56	441,47
9.848	14.815,19	7.562,16	6.883	10.385,73	4.756,36	105	161,53	60,18	2.956	4.540,31	1.379,35
6.344	16.027,70	7.089,48	4.605	11.651,02	4.516,64	85	212,59	79,92	2.253	5.715,15	1.645,61
4.398	15.552,40	6.182,70	3.263	11.542,10	4.000,99	54	188,73	47,42	1.631	5.774,32	1.631,43
3.012	13.679,79	5.132,44	2.225	10.103,83	3.286,30	42	190,90	45,68	1.235	5.628,49	1.611,23
4.773	29.496,97	10.643,75	3.662	22.602,51	7.158,20	68	419,11	111,57	1.844	11.454,56	3.226,99
2.839	24.719,71	8.230,58	2.184	19.040,79	5.699,45	30	263,43	69,73	1.139	9.967,27	3.186,71
4.542	63.940,20	18.748,43	3.484	49.070,10	12.562,06	53	748,83	143,09	1.823	25.436,71	7.522,46
3.071	94.461,77	23.723,99	2.390	73.478,15	16.378,69	38	1.206,72	137,68	1.096	33.681,89	10.361,39
1.020	71.032,70	15.132,44	803	55.936,19	10.424,69	9	672,82	11,76	420	29.462,66	8.745,68
470	64.263,64	10.958,72	370	50.330,79	7.603,51	5	893,10	10,86	197	27.475,47	7.568,42
148	42.659,73	6.343,09	114	32.355,60	4.853,88	1	407,60	0,30	90	24.525,92	7.290,17
16	11.481,95	528,20	14	10.429,33	174,20	1	671,32	1,32	16	10.668,15	3.531,32
52.779	469.368,34	124.911,65	37.921	361.609,53	84.229,96	597	6.105,26	748,95	16.987	195.867,44	58.224,50

ALTIMETRICA
A G N A

30.921	8.749,48	5.366,13	21.489	6.174,06	3.637,43	324	98,04	55,31	34.272	10.800,90	6.420,09
27.310	20.971,13	9.224,41	18.919	14.575,68	5.922,50	468	363,70	138,95	49.175	38.219,63	18.479,58
35.960	54.085,21	17.080,17	24.819	37.377,17	10.526,54	764	1.161,03	259,78	93.139	141.739,25	57.620,78
23.005	58.030,05	14.361,63	16.102	40.714,14	8.855,74	597	1.505,53	299,04	75.664	191.110,30	71.289,69
14.786	52.138,58	11.102,49	10.248	36.214,68	6.679,86	419	1.484,55	211,81	56.676	199.877,23	72.306,42
9.952	45.136,47	8.635,44	6.886	31.303,49	5.235,57	269	1.221,38	144,78	42.414	192.510,64	69.374,97
14.104	86.549,72	14.788,08	9.784	60.041,29	8.900,22	450	2.783,25	304,25	66.869	412.290,81	152.416,45
6.869	59.667,19	8.481,93	4.852	42.196,28	5.122,26	239	2.125,07	172,18	38.367	333.548,98	126.907,14
8.888	122.889,63	15.838,19	6.250	86.398,72	9.801,26	395	5.450,32	586,12	56.671	788.900,47	324.949,37
3.732	111.872,11	12.603,08	2.603	77.791,48	8.106,57	227	7.060,41	762,94	24.821	734.588,15	345.368,63
1.010	70.291,94	6.619,18	708	49.474,59	4.103,50	65	4.707,88	353,78	5.491	374.232,27	192.845,03
412	56.935,96	4.495,95	298	40.812,37	3.159,70	53	7.566,16	372,10	2.285	318.346,72	171.654,99
226	66.727,46	3.480,89	154	45.498,80	2.317,18	35	11.158,22	245,58	1.814	565.439,90	344.202,32
88	123.170,59	1.911,71	55	72.003,00	1.334,17	22	23.532,66	199,42	1.639	2.506.994,71	1.509.285,50
177.263	937.215,52	133.989,28	123.167	640.575,75	83.702,50	4.327	70.218,20	4.106,04	549.297	6.808.599,96	3.463.120,96

L I N A

88.959	25.207,36	17.536,00	59.999	17.051,76	11.350,54	1.312	427,33	257,39	34.327	10.753,40	6.066,79
81.569	62.743,45	34.585,62	55.539	42.862,16	21.586,79	2.157	1.668,87	673,93	48.401	37.422,39	16.541,68
106.460	160.628,51	69.147,48	75.486	114.218,23	44.169,66	3.975	6.080,67	1.726,46	86.938	132.850,19	45.867,53
67.234	169.686,92	59.988,26	48.536	122.728,86	38.988,67	3.283	8.259,98	1.664,78	68.300	172.733,30	51.157,08
44.132	156.021,23	47.995,92	31.608	111.889,28	31.506,52	2.873	10.115,08	1.596,26	51.718	182.712,73	50.196,79
30.290	137.621,04	37.522,76	21.644	98.344,48	24.724,94	2.240	10.155,57	1.405,28	37.996	172.684,12	46.525,32
44.333	273.271,66	65.918,67	31.576	194.852,17	43.591,96	3.511	21.542,05	2.582,28	57.977	357.172,24	94.334,22
24.126	210.169,57	44.326,64	17.222	150.209,91	30.170,08	1.821	15.744,61	1.735,91	33.208	288.934,05	78.099,15
32.020	443.342,31	80.973,85	23.357	324.366,76	56.526,73	2.294	31.734,33	3.389,03	49.428	691.615,62	200.124,60
13.738	413.880,80	68.963,35	10.719	324.097,59	50.187,16	828	24.581,92	3.103,25	22.155	659.288,68	250.870,99
3.799	264.142,50	35.446,43	3.069	213.319,01	26.235,74	239	16.851,52	1.652,17	5.361	369.922,90	174.474,40
1.740	241.763,41	27.012,75	1.409	195.746,99	20.389,77	163	22.776,56	1.997,27	2.624	364.946,57	192.480,84
750	222.699,41	17.023,55	605	178.560,07	13.073,85	86	27.440,70	1.469,19	1.531	461.391,33	278.780,70
195	201.394,01	7.737,51	165	173.393,61	6.367,56	33	47.363,46	232,15	723	897.390,41	506.294,88
539.345	2.982.572,18	614.178,79	380.934	2.261.640,88	418.869,97	24.815	244.742,65	23.485,35	500.687	4.799.817,93	1.991.814,97

N U R A

40.916	12.274,73	9.762,61	26.732	8.102,64	6.602,89	5.597	1.694,57	1.362,04	7.754	2.435,33	1.420,81
43.063	32.933,96	22.668,03	28.769	21.901,83	15.097,81	5.804	4.381,29	2.856,84	9.502	7.206,11	2.970,59
51.516	76.987,55	43.207,99	33.572	49.986,52	27.856,26	6.712	9.967,26	5.181,31	13.849	20.780,80	5.927,79
30.980	77.828,83	37.316,53	19.411	48.678,70	23.286,46	4.387	10.982,63	4.437,96	9.677	24.138,25	5.495,02
20.206	71.195,87	29.784,79	12.047	42.309,49	18.053,78	3.532	12.369,92	4.164,37	7.115	24.958,53	5.147,35
14.441	65.454,60	25.157,07	8.112	36.752,88	14.834,31	2.643	11.969,34	3.311,49	4.999	22.644,62	4.158,44
24.543	151.291,32	49.760,27	12.475	76.451,59	27.809,28	4.918	30.383,46	7.230,59	7.902	48.490,42	8.560,47
14.116	122.670,75	34.515,48	6.040	52.250,27	17.645,62	3.227	28.041,09	6.194,64	4.448	38.546,05	6.704,38
22.425	310.794,12	71.674,42	8.206	113.807,76	34.273,82	5.511	77.880,74	16.092,32	7.293	101.747,20	18.199,81
8.527	252.406,07	55.838,40	4.263	130.285,10	34.596,29	3.689	113.844,20	24.449,90	3.373	100.371,34	18.380,97
2.124	146.452,85	29.956,35	1.362	93.653,34	21.482,74	1.476	103.488,43	20.171,72	965	67.491,81	16.052,77
945	131.264,78	21.558,15	644	89.988,58	16.563,41	675	91.757,91	16.374,05	563	78.462,68	19.092,08
406	119.143,08	17.119,89	302	88.398,96	14.767,12	206	60.748,65	12.223,97	317	94.493,84	28.884,78
85	80.248,32	4.648,65	53	44.043,48	3.028,27	47	54.596,41	3.955,21	130	157.418,07	63.206,87
274.293	1.650.946,83	452.968,63	161.988	896.611,14	275.898,06	48.424	612.105,90	128.006,41	77.887	789.185,05	204.202,13

TAV. 15 — Aziende con bestiame, per classe di superficie e specie di bestiame

Superficie in ettari

CLASSI DI SUPERFICIE DELLE AZIENDE	BOVINI				BUFALINI				OVINI			
	Aziende	Superficie	Capi		Aziende	Superficie	Capi		Aziende	Superficie	Capi	
			Totale	di cui vacche			Totale	di cui femmine da riproduz.			Totale	di cui femmine da riproduz.
Ettari												
A — TOTALE												
Senza terreno agrario . . .	4.840	—	34.684	19.687	1	—	2	1	3.839	—	262.081	215.907
fino a 0,50	33.629	11.122,46	58.675	32.370	36	13,36	53	45	13.493	4.297,15	126.773	103.507
0,51 - 1,00	84.058	67.551,55	147.050	82.691	64	51,52	130	90	21.086	16.895,49	168.388	137.976
1,01 - 2,00	220.329	342.939,06	473.944	276.848	210	335,51	432	313	43.402	67.981,52	332.248	276.560
2,01 - 3,00	205.540	522.758,24	581.435	345.413	252	637,23	696	540	39.887	102.733,92	312.706	261.876
3,01 - 4,00	169.702	601.580,41	612.037	356.698	173	611,49	547	406	33.592	120.149,17	271.058	229.766
4,01 - 5,00	131.396	598.740,48	567.751	319.129	150	686,37	526	377	27.244	125.017,99	227.953	194.026
5,01 - 7,50	225.041	1.394.147,56	1.233.344	660.156	217	1.335,73	962	688	47.501	295.490,74	426.690	363.726
7,51 - 10,00	141.696	1.235.883,81	1.033.410	524.053	125	1.088,06	849	543	31.454	275.505,61	340.138	291.413
10,01 - 20,00	212.473	2.958.183,73	2.260.241	1.089.771	221	3.267,00	2.299	1.384	52.970	753.829,51	844.825	716.523
20,01 - 50,00	81.676	2.403.796,88	1.405.672	670.689	174	5.609,68	4.231	2.600	31.413	967.306,88	1.191.420	1.001.100
50,01 - 100,00	17.575	1.211.069,62	563.443	273.258	69	4.894,32	3.432	2.112	9.827	682.654,81	864.999	719.462
100,01 - 200,00	6.660	914.910,58	311.805	148.713	66	9.553,84	5.696	2.957	4.121	568.640,54	631.013	524.478
200,01 - 500,00	2.449	720.709,65	138.636	63.214	27	8.199,38	2.154	1.190	1.630	479.681,55	406.761	338.039
oltre 500	504	475.154,63	62.968	28.799	5	4.362,55	738	283	322	289.694,70	167.578	134.542
TOTALE	1.537.568	13.458.548,66	9.485.095	4.891.489	1.790	40.646,04	22.747	13.529	361.781	4.749.879,58	6.574.631	5.508.901
B — PER FORMA DI CONDUZIONE												
CONDUZIONE DIRETTA DEL COLTIVATORE												
Senza terreno agrario . . .	4.652	—	32.503	18.778	1	—	2	1	3.657	—	248.053	204.064
fino a 0,50	32.595	10.758,73	56.873	31.510	36	13,36	53	45	13.041	4.141,89	121.873	99.615
0,51 - 1,00	80.085	64.213,31	139.917	79.479	64	51,52	130	90	20.031	16.035,83	162.349	132.817
1,01 - 2,00	203.349	315.317,22	436.457	258.441	205	327,76	405	287	40.600	63.494,74	317.455	263.582
2,01 - 3,00	180.958	458.571,01	508.502	305.937	248	626,60	680	528	36.659	94.269,08	295.400	246.720
3,01 - 4,00	141.832	501.139,26	504.755	298.255	164	578,88	526	388	29.907	106.757,79	250.113	211.328
4,01 - 5,00	103.856	471.846,68	437.101	249.481	139	636,35	486	346	23.518	107.709,13	205.718	174.449
5,01 - 7,50	163.863	1.009.293,31	851.805	463.543	196	1.204,25	868	618	39.057	242.044,28	371.978	315.350
7,51 - 10,00	90.489	785.383,52	607.552	312.964	100	863,13	606	428	23.376	203.943,52	278.962	237.018
10,01 - 20,00	118.850	1.644.736,38	1.141.518	561.780	153	2.239,05	1.429	846	34.532	487.248,92	642.958	538.281
20,01 - 50,00	47.144	1.386.277,49	782.284	380.089	94	2.917,47	2.089	1.311	20.299	626.322,41	888.435	736.978
50,01 - 100,00	8.760	594.974,63	203.247	100.118	11	774,13	376	272	6.123	424.153,54	582.849	479.927
100,01 - 200,00	2.558	345.923,37	61.461	30.362	6	1.013,76	497	293	2.233	302.764,45	350.116	287.830
200,01 - 500,00	563	155.912,98	15.852	8.052	—	—	—	—	469	128.266,86	94.962	77.531
oltre 500	29	19.380,05	1.328	682	—	—	—	—	21	14.038,60	5.516	4.734
TOTALE	1.179.583	7.763.727,94	5.781.155	3.099.471	1.417	11.246,26	8.147	5.453	293.523	2.821.191,04	4.816.737	4.010.224
CONDUZIONE CON SALARIATI E/O COMPARTICIPANTI												
Senza terreno agrario . . .	114	—	1.307	497	—	—	—	—	76	—	5.247	4.507
fino a 0,50	473	150,21	874	409	—	—	—	—	133	41,69	2.591	2.025
0,51 - 1,00	931	741,33	1.912	862	—	—	—	—	268	211,50	2.352	2.072
1,01 - 2,00	2.231	3.454,94	5.192	2.717	2	2,75	22	22	491	753,58	4.360	3.585
2,01 - 3,00	2.094	5.332,98	5.651	2.837	2	5,14	9	7	377	965,02	4.550	3.787
3,01 - 4,00	1.862	6.594,85	6.115	2.999	1	3,45	1	—	331	1.184,29	4.455	3.690
4,01 - 5,00	1.520	6.946,68	6.042	2.908	3	13,45	18	14	257	1.180,05	4.217	3.531
5,01 - 7,50	3.081	19.247,15	16.458	8.140	5	30,23	27	18	485	3.022,17	9.137	7.796
7,51 - 10,00	2.659	23.464,56	19.088	8.833	12	108,45	201	79	391	3.454,32	9.048	7.387
10,01 - 20,00	7.148	105.391,50	85.947	37.912	39	599,31	642	407	1.206	17.994,47	35.545	29.821
20,01 - 50,00	9.134	300.834,94	257.701	118.447	67	2.305,61	1.964	1.196	1.813	61.344,92	89.500	76.504
50,01 - 100,00	5.652	402.651,75	315.829	150.069	55	3.924,69	3.035	1.834	1.554	112.001,50	146.756	123.176
100,01 - 200,00	3.256	454.019,61	233.732	109.279	59	8.395,00	5.153	2.633	1.273	182.470,46	205.709	172.810
200,01 - 500,00	1.662	501.864,70	115.794	51.364	27	8.199,38	2.154	1.190	981	301.724,16	275.867	230.008
oltre 500	452	441.251,13	60.656	27.558	5	4.362,55	738	283	288	267.169,18	157.008	125.166
TOTALE	42.269	2.271.946,33	1.132.298	524.831	277	27.950,01	13.964	7.683	9.924	953.517,31	956.342	795.865
CONDUZIONE A COLONIA PARZIARIA APPODERATA												
Senza terreno agrario . . .	—	—	—	—	—	—	—	—	—	—	—	—
fino a 0,50	—	—	—	—	—	—	—	—	—	—	—	—
0,51 - 1,00	1.548	1.456,80	2.728	1.126	—	—	—	—	258	241,72	1.449	1.183
1,01 - 2,00	12.645	20.853,45	28.175	13.428	1	2,00	2	2	1.568	2.580,01	6.609	6.063
2,01 - 3,00	20.424	53.542,83	62.518	33.867	—	—	—	—	2.152	5.703,56	8.981	8.069
3,01 - 4,00	24.258	87.561,05	96.596	52.745	5	18,50	7	7	2.780	10.128,40	12.571	11.463
4,01 - 5,00	24.663	113.713,86	120.544	64.323	7	31,57	18	13	3.033	14.121,79	14.494	13.021
5,01 - 7,50	55.716	350.806,25	356.623	183.588	13	82,77	49	41	7.218	45.805,01	39.309	35.284
7,51 - 10,00	46.924	412.822,92	399.400	198.163	10	92,14	30	28	7.196	63.807,34	46.052	41.688
10,01 - 20,00	83.342	1.163.610,07	1.015.259	480.276	27	398,14	206	125	16.152	232.996,33	145.963	130.628
20,01 - 50,00	22.912	638.008,42	346.331	160.967	10	293,15	170	88	8.167	242.467,86	164.998	146.036
50,01 - 100,00	2.037	134.028,45	29.540	14.409	3	195,50	21	6	1.498	99.975,53	75.731	65.850
100,01 - 200,00	276	35.998,41	4.570	2.260	—	—	—	—	230	29.970,56	21.610	17.927
200,01 - 500,00	27	7.499,16	500	259	—	—	—	—	22	6.111,28	3.018	2.550
oltre 500	—	—	—	—	—	—	—	—	—	—	—	—
TOTALE	294.772	3.019.901,67	2.462.784	1.205.411	76	1.113,77	503	310	50.274	753.909,39	540.785	479.762

Segue TAV. 15 — Aziende con bestiame, per classe di superficie e specie di bestiame

Superficie in ettari

CLASSI DI SUPERFICIE DELLE AZIENDE	CAPRINI				SUINI				EQUINI			
	Aziende	Superficie	Capi		Aziende	Superficie	Capi		Aziende	Superficie	Capi	
			Totale	di cui femmine da riproduz.			Totale	di cui femmine da riproduz.			Totale	di cui cavalli
<i>Ettari</i>												
A — TOTALE												
Senza terreno agrario . . .	2.316	—	48.300	40.291	4.621	—	697.915	11.221	2.879	—	3.867	1.641
fino a 0,50	14.797	4.500,61	45.412	36.804	52.325	16.416,98	139.798	11.927	45.708	14.644,16	48.819	7.630
0,51 - 1,00	19.891	15.623,71	56.663	46.434	76.444	60.955,31	156.936	17.011	76.379	60.575,43	80.904	14.239
1,01 - 2,00	35.144	54.199,68	99.729	82.136	143.895	223.997,42	261.928	33.152	158.117	244.747,27	168.331	32.122
2,01 - 3,00	29.059	74.023,73	87.128	73.302	123.203	315.407,36	218.457	32.675	135.588	344.677,45	145.429	33.144
3,01 - 4,00	22.597	80.268,88	65.005	55.150	98.617	351.383,42	188.974	29.120	105.805	375.119,88	115.087	30.040
4,01 - 5,00	17.245	78.669,94	52.844	44.919	77.309	353.728,52	153.128	25.377	79.388	361.031,96	88.106	24.738
5,01 - 7,50	27.030	166.965,87	86.317	72.553	134.238	834.416,84	308.421	54.201	128.257	791.694,15	147.115	49.749
7,51 - 10,00	15.404	134.031,36	57.216	48.181	89.618	784.154,03	255.651	49.914	72.916	634.095,07	87.947	35.250
10,01 - 20,00	21.318	298.198,33	114.637	96.994	141.557	1.977.994,44	512.522	109.201	103.714	1.447.488,67	138.120	66.239
20,01 - 50,00	11.519	356.987,62	119.520	100.614	52.784	1.541.563,41	259.069	57.425	51.731	1.569.451,31	89.323	48.587
50,01 - 100,00	4.143	290.916,17	90.216	77.253	10.426	717.966,15	99.105	20.626	14.640	1.014.930,46	37.366	22.341
100,01 - 200,00	2.011	279.763,74	81.539	68.654	3.726	512.673,38	61.693	13.397	5.901	810.774,28	22.878	13.864
200,01 - 500,00	920	271.114,49	68.016	58.183	1.346	395.526,84	25.303	7.595	2.159	632.349,95	11.521	6.609
oltre 500	164	135.634,65	25.425	21.267	289	268.383,90	14.114	3.334	421	418.901,43	5.962	2.950
TOTALE	223.558	2.240.898,78	1.097.967	922.735	1.010.398	8.354.568,00	3.353.014	476.176	983.603	8.720.481,47	1.190.775	389.143
B — PER FORMA DI CONDUZIONE												
CONDUZIONE DIRETTA DEL COLTIVATORE												
Senza terreno agrario . . .	2.270	—	46.237	38.467	2.772	—	185.765	4.673	2.810	—	3.600	1.416
fino a 0,50	14.368	4.366,35	43.722	35.471	50.706	15.868,84	115.525	11.466	44.003	14.082,79	46.913	7.373
0,51 - 1,00	19.164	15.052,46	55.130	45.145	72.775	57.927,03	133.473	15.527	72.999	57.891,13	77.205	13.781
1,01 - 2,00	33.676	51.920,04	96.166	79.236	132.791	206.070,86	225.309	29.448	150.513	232.935,40	159.924	30.943
2,01 - 3,00	27.784	70.737,33	83.779	70.656	108.665	277.302,88	180.576	26.959	127.746	324.487,42	136.671	31.691
3,01 - 4,00	21.501	76.321,27	62.168	52.888	81.638	289.950,49	141.916	22.486	98.202	347.951,67	106.558	28.170
4,01 - 5,00	16.327	74.448,73	50.065	42.622	59.879	273.137,48	108.149	17.804	72.681	330.387,62	80.456	22.756
5,01 - 7,50	25.353	156.493,43	80.858	67.983	92.989	573.667,07	178.823	31.087	114.245	704.078,32	130.539	43.616
7,51 - 10,00	14.102	122.582,07	52.357	44.301	51.712	449.800,89	110.026	20.458	61.649	535.180,12	73.899	28.632
10,01 - 20,00	18.411	255.983,77	101.150	85.887	68.504	950.686,07	169.930	34.126	79.690	1.104.797,39	104.550	47.707
20,01 - 50,00	8.807	268.908,95	96.594	81.552	28.725	848.618,42	98.452	22.449	36.225	1.085.164,72	60.453	33.258
50,01 - 100,00	2.677	186.890,74	66.008	56.913	5.608	382.562,31	28.893	8.349	8.004	546.765,31	17.817	10.628
100,01 - 200,00	1.137	155.366,00	52.739	44.342	1.685	227.484,92	12.850	4.377	2.480	335.513,23	7.271	4.373
200,01 - 500,00	349	98.292,31	30.889	26.457	355	97.292,72	4.163	1.726	524	143.791,82	1.628	976
oltre 500	23	14.499,70	2.565	2.216	20	13.151,92	339	214	30	19.816,65	162	99
TOTALE	205.949	1.551.863,15	920.427	774.136	758.824	4.663.521,90	1.694.189	251.149	871.801	5.782.843,59	1.007.646	305.419
CONDUZIONE CON SALARIATI E/O COMPARTICIPANTI												
Senza terreno agrario . . .	28	—	981	868	1.798	—	509.079	6.397	52	—	225	194
fino a 0,50	254	74,90	1.311	1.018	840	266,37	22.438	247	697	227,25	834	188
0,51 - 1,00	351	275,06	860	705	1.143	909,51	17.407	846	1.272	992,40	1.399	235
1,01 - 2,00	582	891,30	1.787	1.409	2.001	3.090,75	16.784	1.135	2.476	3.773,84	2.768	463
2,01 - 3,00	460	1.166,33	1.674	1.256	1.470	3.750,41	9.344	1.448	2.048	5.198,18	2.337	414
3,01 - 4,00	338	1.210,22	962	761	1.145	4.074,46	8.714	603	1.646	5.817,73	1.885	425
4,01 - 5,00	237	1.075,99	1.033	881	884	4.045,33	2.916	407	1.306	5.925,36	1.548	385
5,01 - 7,50	418	2.599,60	2.186	1.840	1.591	9.913,71	12.924	1.223	2.427	15.031,07	3.081	987
7,51 - 10,00	281	2.459,68	1.737	1.338	1.267	11.192,15	15.590	2.240	1.712	15.044,07	2.426	1.014
10,01 - 20,00	675	9.793,59	4.806	3.944	3.224	47.598,19	24.158	4.341	4.262	62.496,95	6.624	3.266
20,01 - 50,00	837	28.193,48	10.779	8.908	3.888	127.800,67	46.097	6.617	6.215	207.976,99	12.861	8.473
50,01 - 100,00	684	49.478,22	14.083	11.846	2.548	183.230,19	54.233	7.470	4.449	317.980,51	13.273	9.857
100,01 - 200,00	620	89.803,08	22.739	19.175	1.559	219.914,20	44.253	7.289	2.670	372.447,93	11.924	8.377
200,01 - 500,00	485	149.391,36	32.824	28.003	866	263.146,83	19.351	5.092	1.429	430.405,71	8.500	5.060
oltre 500	131	115.135,69	21.329	17.936	255	246.098,59	13.412	2.995	370	385.145,99	5.231	2.756
TOTALE	6.381	451.548,50	119.091	99.888	24.479	1.125.031,36	816.700	48.350	33.031	1.828.463,98	74.916	42.094
CONDUZIONE A COLONIA PARZIARIA APPODERATA												
Senza terreno agrario . . .	—	—	—	—	—	—	—	—	—	—	—	—
fino a 0,50	—	—	—	—	—	—	—	—	—	—	—	—
0,51 - 1,00	18	16,71	22	18	1.001	939,31	2.436	315	130	121,68	139	34
1,01 - 2,00	139	231,35	330	252	6.924	11.436,76	16.937	2.156	1.271	2.108,75	1.322	290
2,01 - 3,00	192	509,37	483	409	11.210	29.572,34	25.938	3.816	2.808	7.378,90	2.939	725
3,01 - 4,00	259	939,17	561	433	14.421	52.279,14	36.295	5.654	3.385	12.185,73	3.522	1.107
4,01 - 5,00	294	1.367,83	693	606	15.506	71.778,51	40.420	6.836	3.581	16.432,79	3.746	1.312
5,01 - 7,50	590	3.733,02	1.538	1.251	38.010	240.644,03	113.814	21.326	8.502	53.485,89	9.245	4.526
7,51 - 10,00	591	5.240,90	1.572	1.235	35.573	313.829,77	127.798	26.792	7.517	66.090,75	8.485	4.931
10,01 - 20,00	1.377	20.171,90	4.699	3.881	68.029	954.598,59	313.789	69.625	16.213	230.230,10	20.490	13.923
20,01 - 50,00	1.146	36.413,58	6.540	5.479	19.094	531.282,98	110.287	27.013	6.582	191.342,60	9.262	5.450
50,01 - 100,00	434	30.152,39	4.322	3.518	1.734	114.046,37	12.430	3.674	1.057	70.624,32	1.844	720
100,01 - 200,00	84	11.328,13	2.009	1.633	225	29.589,39	2.037	641	190	24.978,64	439	212
200,01 - 500,00	13	3.583,45	767	659	25	7.000,12	137	41	17	4.497,46	32	17
oltre 500	—	—	—	—	—	—	—	—	—	—	—	—
TOTALE	5.137	113.687,80	23.536	19.374	211.752	2.356.997,31	802.318	167.889	51.253	679.477,61	61.465	33.247

Segue TAV. 15 — Aziende con bestiame, per classe di superficie e specie di bestiame

Superficie in ettari

CLASSI DI SUPERFICIE DELLE AZIENDE	BOVINI				BUFALINI				OVINI			
	Aziende	Superficie	Capi		Aziende	Superficie	Capi		Aziende	Superficie	Capi	
			Totale	di cui vacche			Totale	di cui femmine da riproduz.			Totale	di cui femmine da riproduz.

Ettari

Segue B — PER FORMA DI CONDUZIONE
ALTRA FORMA DI CONDUZIONE

Senza terreno agrario . . .	74	—	874	412	—	—	—	—	106	—	8.781	7.336
fino a 0,50	561	213,52	928	451	—	—	—	—	319	113,57	2.309	1.867
0,51 - 1,00	1.494	1.140,11	2.493	1.224	—	—	—	—	529	406,44	2.238	1.904
1,01 - 2,00	2.104	3.313,45	4.120	2.262	2	3,00	3	2	743	1.153,19	3.824	3.330
2,01 - 3,00	2.064	5.311,42	4.764	2.772	2	5,49	7	5	699	1.796,26	3.775	3.300
3,01 - 4,00	1.750	6.285,25	4.571	2.699	3	10,66	13	11	574	2.078,69	3.919	3.285
4,01 - 5,00	1.357	6.233,26	4.064	2.417	1	5,00	4	4	436	2.007,02	3.524	3.025
5,01 - 7,50	2.381	14.800,85	8.458	4.885	3	18,48	18	11	741	4.619,28	6.266	5.296
7,51 - 10,00	1.624	14.212,81	7.370	4.093	3	24,34	12	8	491	4.300,43	6.076	5.320
10,01 - 20,00	3.133	44.445,78	17.517	9.803	2	30,50	22	6	1.080	15.589,79	20.359	17.793
20,01 - 50,00	2.486	78.676,03	19.356	11.186	3	93,45	8	5	1.134	37.171,69	48.487	41.582
50,01 - 100,00	1.126	79.414,79	14.827	8.662	—	—	—	—	652	46.524,24	59.663	50.509
100,01 - 200,00	570	78.969,19	12.042	6.812	1	145,08	46	31	385	53.435,07	53.578	45.911
200,01 - 500,00	197	55.432,81	6.490	3.539	—	—	—	—	158	43.579,25	32.914	27.950
oltre 500	23	14.523,45	984	559	—	—	—	—	13	8.486,92	5.054	4.642
TOTALE	20.944	402.972,72	108.858	61.776	20	336,00	133	83	8.060	221.261,84	260.767	223.050

C — PER ZONA ALTIMETRICA
MONTAGNA

Senza terreno agrario . . .	935	—	4.933	2.803	—	—	—	—	971	—	88.739	72.269
fino a 0,50	9.142	2.958,36	16.289	9.584	1	0,16	2	2	4.818	1.537,80	56.991	46.474
0,51 - 1,00	20.768	16.644,87	36.879	23.489	1	0,96	1	—	8.152	6.585,93	86.436	70.558
1,01 - 2,00	55.062	85.412,26	114.319	74.172	6	9,61	17	13	19.020	29.791,80	185.591	153.700
2,01 - 3,00	53.788	136.622,78	135.215	86.934	8	21,31	10	6	18.791	48.213,59	183.187	153.073
3,01 - 4,00	44.671	158.139,07	134.043	84.959	5	17,91	9	6	15.979	57.013,86	157.649	132.749
4,01 - 5,00	35.214	160.253,26	117.707	73.020	9	40,36	24	16	13.212	60.468,78	127.696	108.066
5,01 - 7,50	59.350	367.058,92	228.911	137.290	11	64,09	34	29	22.394	138.885,26	222.899	189.042
7,51 - 10,00	35.438	308.791,79	163.675	94.625	3	26,90	5	3	13.707	119.694,18	154.242	131.468
10,01 - 20,00	52.502	733.068,92	310.140	171.071	2	21,35	7	7	21.586	304.831,64	318.630	268.379
20,01 - 50,00	22.211	654.927,04	191.547	99.734	1	20,31	1	1	11.316	342.711,23	329.527	273.017
50,01 - 100,00	4.398	299.678,42	54.560	28.385	—	—	—	—	2.864	196.062,39	188.365	151.264
100,01 - 200,00	1.413	192.887,72	25.296	13.656	1	196,00	8	8	934	127.108,88	107.306	86.983
200,01 - 500,00	570	167.817,50	16.426	8.914	—	—	—	—	350	103.103,91	54.483	45.736
oltre 500	103	89.480,41	5.930	2.787	—	—	—	—	68	59.285,92	15.893	12.850
TOTALE	395.565	3.373.741,32	1.555.870	911.423	48	418,96	118	91	154.162	1.595.295,17	2.277.634	1.895.628

COLLINA

Senza terreno agrario . . .	1.836	—	9.184	5.357	—	—	—	—	1.684	—	97.870	83.362
fino a 0,50	15.737	5.079,27	26.890	14.442	26	9,86	38	30	7.594	2.429,38	48.356	40.252
0,51 - 1,00	34.463	27.813,44	58.945	31.500	43	34,22	73	49	11.696	9.349,83	64.207	53.656
1,01 - 2,00	91.608	143.961,48	184.088	101.718	176	277,39	331	246	22.619	35.488,64	118.101	100.367
2,01 - 3,00	90.444	231.618,77	230.221	131.422	202	506,36	519	410	19.888	51.448,16	107.594	91.884
3,01 - 4,00	77.248	275.153,11	246.202	139.059	133	466,46	357	286	16.620	59.630,56	94.445	81.142
4,01 - 5,00	60.563	276.985,57	230.857	127.167	109	496,96	294	224	13.250	60.980,52	84.094	72.907
5,01 - 7,50	103.367	642.047,00	493.962	263.578	133	812,09	444	343	23.410	146.014,06	172.127	148.515
7,51 - 10,00	66.919	585.030,62	419.202	213.980	71	617,36	245	209	16.458	144.545,00	154.734	134.058
10,01 - 20,00	97.356	1.353.278,12	857.347	418.804	73	1.042,51	479	325	28.758	410.936,97	430.261	368.141
20,01 - 50,00	34.760	1.023.213,22	403.405	191.579	38	1.237,05	723	471	17.491	541.407,66	713.197	603.236
50,01 - 100,00	7.509	519.859,59	116.712	55.851	17	1.170,29	515	384	5.759	402.090,79	557.271	467.217
100,01 - 200,00	3.085	428.355,04	71.589	33.918	16	2.346,98	961	528	2.487	343.804,71	396.085	331.254
200,01 - 500,00	1.201	354.452,23	46.451	21.935	8	2.583,18	572	286	945	276.662,96	237.054	198.738
oltre 500	268	253.107,21	22.563	10.637	3	2.539,87	247	122	174	146.300,42	90.337	73.853
TOTALE	686.364	6.119.954,67	3.417.618	1.760.947	1.048	14.140,58	5.798	3.913	188.833	2.631.089,66	3.365.733	2.848.582

PIANURA

Senza terreno agrario . . .	2.069	—	20.567	11.527	1	—	2	1	1.184	—	75.472	60.276
fino a 0,50	8.750	3.084,83	15.496	8.344	9	3,34	13	13	1.081	329,97	21.426	16.781
0,51 - 1,00	28.827	23.093,24	51.226	27.702	20	16,34	56	41	1.238	959,73	17.745	13.762
1,01 - 2,00	73.659	113.565,32	175.537	100.958	28	48,51	84	54	1.763	2.701,08	28.556	22.493
2,01 - 3,00	61.308	154.516,69	215.999	127.057	42	109,56	167	124	1.208	3.072,17	21.925	16.919
3,01 - 4,00	47.783	168.288,23	231.792	132.680	35	127,12	181	114	993	3.504,75	18.964	15.875
4,01 - 5,00	35.619	161.501,65	219.187	118.942	32	149,05	208	137	782	3.568,69	16.163	13.053
5,01 - 7,50	62.324	385.041,64	510.471	259.288	73	459,55	484	316	1.697	10.591,42	31.664	26.169
7,51 - 10,00	39.339	342.061,40	450.533	215.448	51	443,80	599	331	1.289	11.266,43	31.162	25.887
10,01 - 20,00	62.615	871.836,69	1.092.754	499.896	146	2.203,14	1.813	1.052	2.626	38.060,90	95.934	80.003
20,01 - 50,00	24.705	725.656,62	810.720	379.376	135	4.352,32	3.507	2.128	2.606	83.187,99	148.696	124.847
50,01 - 100,00	5.668	391.531,61	392.171	189.022	52	3.724,03	2.917	1.728	1.204	84.501,63	119.363	100.981
100,01 - 200,00	2.162	293.667,82	214.920	101.139	49	7.010,86	4.727	2.421	700	97.726,95	127.622	106.241
200,01 - 500,00	678	198.439,92	75.759	32.365	19	5.616,20	1.582	904	335	99.914,68	115.224	93.565
oltre 500	133	132.567,01	34.475	15.375	2	1.822,68	491	161	80	84.108,36	61.348	47.839
TOTALE	455.639	3.964.852,67	4.511.607	2.219.119	694	26.086,50	16.831	9.525	18.786	523.494,75	931.264	764.691

Segue TAV. 15 — Aziende con bestiame, per classe di superficie e specie di bestiame

Superficie in ettari

CLASSI DI SUPERFICIE DELLE AZIENDE Ettari	CAPRINI				SUINI				EQUINI			
	Aziende	Superficie	Capi		Aziende	Superficie	Capi		Aziende	Superficie	Capi	
			Totale	di cui femmine da riproduz.			Totale	di cui femmine da riproduz.			Totale	di cui cavalli

Segue B — PER FORMA DI CONDUZIONE
ALTRA FORMA DI CONDUZIONE

Senza terreno agrario	18	—	1.082	956	51	—	3.071	151	17	—	42	31
fino a 0,50	175	59,36	379	315	779	281,77	1.835	214	1.008	334,12	1.072	69
0,51 - 1,00	358	279,48	651	566	1.525	1.179,46	3.620	323	1.978	1.570,22	2.161	189
1,01 - 2,00	747	1.156,99	1.446	1.239	2.179	3.399,05	2.898	413	3.857	5.929,28	4.317	426
2,01 - 3,00	623	1.610,70	1.192	981	1.858	4.781,73	2.599	452	2.986	7.612,95	3.482	314
3,01 - 4,00	499	1.798,22	1.314	1.068	1.413	5.079,33	2.049	377	2.572	9.164,75	3.122	338
4,01 - 5,00	387	1.777,39	1.053	810	1.040	4.767,20	1.643	330	1.820	8.286,19	2.356	285
5,01 - 7,50	669	4.139,82	1.735	1.479	1.648	10.192,03	2.860	565	3.083	19.098,87	4.250	620
7,51 - 10,00	430	3.748,71	1.550	1.307	1.066	9.331,22	2.237	424	2.038	17.780,13	3.137	673
10,01 - 20,00	855	12.249,07	3.982	3.282	1.800	25.111,59	4.645	1.109	3.549	49.964,23	6.456	1.343
20,01 - 50,00	729	23.471,61	5.607	4.675	1.077	33.861,34	4.233	1.346	2.709	84.967,00	6.747	1.406
50,01 - 100,00	348	24.394,82	5.803	4.976	536	38.127,28	3.549	1.133	1.130	79.560,32	4.432	1.136
100,01 - 200,00	170	23.266,53	4.052	3.504	257	35.684,87	2.553	1.090	1.090	77.834,48	3.244	902
200,01 - 500,00	73	19.847,37	3.536	3.064	100	28.087,17	1.652	736	189	53.654,96	1.361	556
oltre 500	10	5.999,26	1.531	1.115	14	9.133,39	363	125	21	13.938,79	569	95
TOTALE	6.091	123.799,33	34.913	29.337	15.343	209.017,43	39.807	8.788	27.518	429.696,29	46.748	8.383

C — PER ZONA ALTIMETRICA
MONTAGNA

Senza terreno agrario	657	—	15.423	12.228	586	—	22.062	486	752	—	1.161	463
fino a 0,50	6.496	1.939,75	19.786	16.360	13.560	4.201,47	22.769	2.449	10.473	3.266,82	11.588	833
0,51 - 1,00	8.610	6.751,63	25.918	21.266	20.302	16.277,69	27.127	3.447	16.788	13.496,47	18.296	1.455
1,01 - 2,00	16.556	25.542,47	49.890	40.662	39.538	61.601,51	50.037	7.047	37.959	59.379,04	41.416	4.157
2,01 - 3,00	14.566	37.061,60	45.844	38.686	34.385	88.014,10	45.279	6.857	35.231	90.225,22	38.211	4.378
3,01 - 4,00	11.651	41.294,74	34.668	29.327	26.512	94.383,21	37.006	5.793	28.157	100.264,38	30.808	4.210
4,01 - 5,00	9.149	41.702,12	28.020	23.763	20.803	95.149,43	30.632	5.245	22.177	101.318,31	24.598	3.510
5,01 - 7,50	14.022	86.408,94	44.289	36.749	32.781	203.073,83	52.599	9.404	34.291	211.496,65	39.022	6.156
7,51 - 10,00	7.808	67.840,02	28.733	24.056	19.665	171.878,85	36.709	6.707	18.530	161.457,49	21.438	4.075
10,01 - 20,00	10.665	149.075,7	52.457	44.546	29.383	413.149,36	67.682	14.135	25.073	349.601,05	30.563	7.505
20,01 - 50,00	5.000	152.191,83	45.744	38.233	14.232	425.072,24	43.219	9.804	11.831	357.723,72	17.104	6.101
50,01 - 100,00	1.456	101.494,83	28.239	23.285	2.955	201.060,08	12.781	3.442	3.074	212.037,71	5.307	2.405
100,01 - 200,00	574	78.338,48	21.365	17.515	872	118.662,49	5.689	1.669	1.069	145.694,97	2.414	1.042
200,01 - 500,00	256	75.374,16	14.772	12.679	340	98.440,02	3.018	1.097	440	129.667,22	1.373	578
oltre 500	54	41.238,24	7.128	6.018	43	41.636,75	981	253	82	78.996,14	728	258
TOTALE	107.520	906.254,51	462.276	385.373	255.957	2.032.601,03	457.590	77.835	245.927	2.014.625,19	284.027	47.126

COLLINA

Senza terreno agrario	1.145	—	26.672	22.894	1.252	—	90.267	1.737	1.110	—	1.371	460
fino a 0,50	7.187	2.202,65	22.871	18.342	28.141	8.840,90	53.661	6.338	25.904	8.293,45	27.553	3.222
0,51 - 1,00	9.853	7.770,27	26.899	22.234	39.782	31.832,99	68.697	9.171	40.481	32.021,06	43.028	5.048
1,01 - 2,00	16.974	26.229,65	45.739	38.410	73.637	115.125,44	120.676	18.409	78.399	121.150,93	83.930	10.221
2,01 - 3,00	13.417	34.243,63	38.036	32.212	62.038	159.626,65	103.047	17.304	63.575	161.835,17	69.187	10.039
3,01 - 4,00	10.211	36.370,57	28.008	23.949	49.668	177.690,42	91.402	16.481	48.691	172.976,85	53.886	9.172
4,01 - 5,00	7.533	34.402,22	22.798	19.597	38.485	176.663,92	77.386	14.361	35.663	162.235,00	40.432	7.436
5,01 - 7,50	11.932	73.746,98	38.809	33.350	67.645	421.859,82	160.544	32.388	54.229	334.349,00	64.362	14.648
7,51 - 10,00	6.995	61.008,74	26.141	22.274	47.219	414.078,37	144.260	32.602	29.862	259.758,29	37.900	10.271
10,01 - 20,00	9.742	136.300,28	56.880	48.462	73.599	1.026.554,90	312.730	77.182	40.341	563.537,83	57.885	19.417
20,01 - 50,00	5.779	181.636,82	65.522	55.707	25.753	752.506,56	142.902	39.551	20.985	643.473,20	39.457	15.323
50,01 - 100,00	2.376	167.597,65	56.822	50.026	5.196	359.386,08	37.370	12.171	6.396	445.238,34	16.796	7.019
100,01 - 200,00	1.230	172.298,99	53.227	45.250	1.976	272.963,20	21.977	7.157	2.844	394.689,28	10.826	4.949
200,01 - 500,00	559	163.557,10	46.566	39.758	745	220.288,18	14.402	5.269	1.075	313.737,48	5.546	2.826
oltre 500	89	69.085,86	14.298	11.871	189	162.244,70	9.072	2.219	219	210.501,79	2.762	1.268
TOTALE	105.022	1.166.451,41	569.288	484.336	515.325	4.299.662,13	1.448.393	292.340	449.774	3.823.797,67	554.921	121.319

PIANURA

Senza terreno agrario	514	—	6.205	5.169	2.783	—	585.586	8.998	1.017	—	1.335	718
fino a 0,50	1.114	358,21	2.755	2.102	10.624	3.374,61	63.368	3.140	9.331	3.083,89	9.678	3.575
0,51 - 1,00	1.428	1.101,81	3.846	2.934	16.360	12.844,63	61.112	4.393	19.110	15.057,90	19.580	7.736
1,01 - 2,00	1.614	2.427,56	4.100	3.064	30.720	47.270,47	91.215	7.696	41.759	64.217,30	42.985	17.744
2,01 - 3,00	1.076	2.718,50	3.248	2.404	26.780	67.766,61	70.131	8.514	36.782	92.617,06	38.031	18.727
3,01 - 4,00	735	2.603,57	2.329	1.874	22.437	79.309,79	60.566	6.846	28.957	101.878,65	30.393	16.658
4,01 - 5,00	563	2.565,60	2.026	1.559	18.021	81.915,17	45.110	5.771	21.548	97.478,65	23.076	13.792
5,01 - 7,50	1.076	6.809,95	3.219	2.454	33.812	209.483,19	95.278	12.409	39.737	245.848,50	43.731	28.945
7,51 - 10,00	601	5.182,60	2.342	1.851	22.734	198.196,81	74.682	10.605	24.524	212.879,29	28.609	20.904
10,01 - 20,00	911	12.822,35	5.300	3.986	38.575	538.290,18	132.110	17.884	38.300	534.349,79	49.672	39.317
20,01 - 50,00	740	23.158,97	8.254	6.674	12.799	363.984,61	72.948	8.070	18.915	568.254,39	32.762	27.163
50,01 - 100,00	311	21.823,69	5.155	3.942	2.275	157.519,99	48.954	5.013	5.170	357.654,41	15.263	12.917
100,01 - 200,00	207	29.126,27	6.947	5.889	878	121.047,69	34.027	4.571	1.988	270.390,03	9.638	7.873
200,01 - 500,00	105	32.183,23	6.678	5.746	261	76.798,64	7.883	1.229	644	188.945,25	4.602	3.205
oltre 500	21	25.310,55	3.999	3.378	57	64.502,45	4.061	862	120	129.403,50	2.472	1.424
TOTALE	11.016	168.192,86	66.403	53.926	239.116	2.022.304,84	1.447.031	106.001	287.902	2.882.058,61	351.827	220.698

TAV. 16 — Aziende con bovini, per classe

CLASSI DI SUPERFICIE DELLE AZIENDE	AZIENDE PER NUMERO							
	1		2		3 - 5		6 - 10	
	Aziende	Capi	Aziende	Capi	Aziende	Capi	Aziende	Capi
<i>Ettari</i>								
Senza terreno agrario	727	727	1.053	2.106	1.502	5.753	918	6.808
fino a 0,50	20.272	20.272	8.747	17.494	3.755	13.281	700	5.037
0,51 - 1,00	46.059	46.059	25.803	51.606	10.890	37.565	1.090	7.767
1,01 - 2,00	81.180	81.180	80.516	161.032	52.640	184.616	5.390	37.041
2,01 - 3,00	45.998	45.998	65.127	130.254	78.551	287.148	14.736	101.883
3,01 - 4,00	25.372	25.372	40.921	81.842	74.941	285.380	25.934	183.436
4,01 - 5,00	14.843	14.843	25.846	51.692	55.743	216.769	29.999	217.525
5,01 - 7,50	18.170	18.170	34.632	69.264	81.876	322.516	68.219	509.788
7,51 - 10,00	7.300	7.300	16.124	32.248	40.423	160.974	47.728	367.361
10,01 - 20,00	6.577	6.577	16.479	32.958	42.784	171.370	62.632	491.395
20,01 - 50,00	1.493	1.493	4.999	9.998	12.547	50.678	20.641	162.557
50,01 - 100,00	205	205	1.097	2.194	1.926	7.812	3.753	29.878
100,01 - 200,00	60	60	323	646	532	2.179	1.032	8.224
200,01 - 500,00	18	18	92	184	130	526	236	1.913
oltre 500	3	3	12	24	13	50	30	237
TOTALE	268.277	268.277	321.771	643.542	458.253	1.746.617	283.038	2.130.850
								A - T O T
								B - PER FORMA
								CONDUZIONE DIRETTA
Senza terreno agrario	719	719	1.027	2.054	1.451	5.561	877	6.498
fino a 0,50	19.616	19.616	8.508	17.016	3.650	12.908	670	4.814
0,51 - 1,00	43.913	43.913	24.534	49.068	10.416	35.891	1.022	7.256
1,01 - 2,00	75.341	75.341	73.910	147.820	48.640	170.563	4.921	33.787
2,01 - 3,00	41.746	41.746	57.236	114.472	68.059	248.914	12.948	89.412
3,01 - 4,00	22.727	22.727	34.875	69.750	60.632	230.192	21.537	152.557
4,01 - 5,00	13.314	13.314	21.813	43.626	42.216	162.979	22.671	165.199
5,01 - 7,50	16.417	16.417	29.445	58.890	58.430	226.750	44.156	331.185
7,51 - 10,00	6.559	6.559	13.666	27.332	28.152	109.860	24.687	188.733
10,01 - 20,00	5.679	5.679	13.788	27.576	31.429	124.110	30.490	233.379
20,01 - 50,00	1.142	1.142	3.838	7.676	8.881	35.730	11.645	90.236
50,01 - 100,00	133	133	750	1.500	1.224	4.998	2.033	16.104
100,01 - 200,00	27	27	201	402	287	1.178	531	4.218
200,01 - 500,00	3	3	32	64	47	195	80	645
oltre 500	—	—	—	—	4	14	1	9
TOTALE	247.336	247.336	283.623	567.246	363.518	1.369.843	178.269	1.324.032
								CONDUZIONE CON SALARIATI
Senza terreno agrario	5	5	16	32	35	132	27	208
fino a 0,50	310	310	92	184	49	183	19	143
0,51 - 1,00	519	519	245	490	120	439	36	262
1,01 - 2,00	1.019	1.019	674	1.348	414	1.486	93	677
2,01 - 3,00	743	743	646	1.292	511	1.878	155	1.137
3,01 - 4,00	544	544	561	1.122	502	1.883	192	1.416
4,01 - 5,00	349	349	400	800	450	1.722	226	1.661
5,01 - 7,50	450	450	715	1.430	932	3.616	606	4.576
7,51 - 10,00	265	265	469	938	689	2.697	633	4.867
10,01 - 20,00	357	357	764	1.528	1.371	5.369	1.573	12.356
20,01 - 50,00	182	182	500	1.000	1.010	3.984	1.452	11.524
50,01 - 100,00	56	56	208	416	368	1.462	701	5.598
100,01 - 200,00	24	24	92	184	165	681	319	2.542
200,01 - 500,00	14	14	54	108	67	269	124	1.017
oltre 500	3	3	11	22	8	32	29	228
TOTALE	4.840	4.840	5.447	10.894	6.691	25.833	6.185	48.212
								CONDUZIONE A COLONIA
Senza terreno agrario	—	—	—	—	—	—	—	—
fino a 0,50	—	—	—	—	—	—	—	—
0,51 - 1,00	739	739	603	1.206	191	662	14	110
1,01 - 2,00	3.839	3.839	5.242	10.484	3.218	11.289	315	2.148
2,01 - 3,00	2.763	2.763	6.546	13.092	9.456	34.495	1.549	10.761
3,01 - 4,00	1.573	1.573	4.902	9.804	13.294	51.382	4.093	28.736
4,01 - 5,00	857	857	3.206	6.412	12.632	50.410	6.957	49.672
5,01 - 7,50	870	870	3.815	7.630	21.654	88.915	23.083	171.339
7,51 - 10,00	299	299	1.578	3.156	11.017	46.265	22.039	171.016
10,01 - 20,00	267	267	1.360	2.720	8.882	37.613	29.758	239.556
20,01 - 50,00	68	68	352	704	1.936	8.078	6.747	54.662
50,01 - 100,00	2	2	49	98	177	731	659	5.388
100,01 - 200,00	1	1	6	12	19	83	69	575
200,01 - 500,00	—	—	—	—	2	8	6	47
oltre 500	—	—	—	—	—	—	—	—
TOTALE	11.278	11.278	27.659	55.318	82.478	329.931	95.289	734.010

di superficie e numero di capi bovini

DI CAPI BOVINI								TOTALE	
11 - 20		21 - 50		51 - 100		oltre 100		Aziende	Capi
Aziende	Capi	Aziende	Capi	Aziende	Capi	Aziende	Capi		
A L E									
322	4.635	223	7.455	81	5.446	14	1.754	4.840	34.684
129	1.797	24	660	2	134	—	—	33.629	58.675
169	2.288	43	1.257	3	208	1	300	84.058	147.050
513	6.896	79	2.182	9	553	2	444	220.329	473.944
1.039	13.582	86	2.355	3	215	—	—	205.540	581.435
2.404	30.812	118	3.273	11	661	1	1.261	169.702	612.037
4.802	62.121	154	4.149	8	544	1	108	131.396	567.751
20.998	284.499	1.126	27.807	19	1.191	1	109	225.041	1.233.344
26.486	375.530	3.612	88.635	23	1.362	—	—	141.696	1.033.410
59.886	881.798	23.776	655.816	335	19.803	4	524	212.473	2.260.241
20.290	302.333	16.788	535.196	4.600	304.303	318	39.114	81.676	1.405.672
4.195	62.557	2.840	90.787	1.927	141.450	1.632	228.560	17.575	563.443
1.528	23.475	1.551	49.632	637	46.119	997	181.470	6.660	311.805
446	7.073	774	25.871	378	26.248	375	76.803	2.449	138.636
38	624	138	4.670	108	8.009	162	49.351	504	62.968
143.245	2.060.020	51.332	1.499.745	8.144	556.246	3.508	579.798	1.537.568	9.485.095
DI CONDUZIONE DEL COLTIVATORE									
284	4.087	205	6.900	76	5.072	13	1.612	4.652	32.503
126	1.746	23	639	2	134	—	—	32.595	56.873
157	2.135	39	1.146	3	208	1	300	80.085	139.917
457	6.144	70	1.946	9	553	1	303	203.349	436.457
888	11.610	78	2.133	3	215	—	—	180.958	508.502
1.956	25.104	95	2.627	9	537	1	1.261	141.832	504.755
3.709	48.007	125	3.404	7	464	1	108	103.856	437.101
14.588	197.521	812	20.093	14	840	1	109	163.863	851.805
15.116	217.546	2.290	56.396	19	1.126	—	—	90.489	607.552
23.423	349.498	13.822	388.238	217	12.802	2	236	118.850	1.141.518
8.972	132.692	9.766	322.457	2.802	180.283	98	12.068	47.144	782.284
2.130	31.547	1.300	40.902	821	60.002	369	48.061	8.760	203.247
716	10.844	544	16.608	133	9.323	119	18.861	2.558	61.461
147	2.298	180	5.796	53	3.630	21	3.221	563	15.852
4	61	13	421	6	418	1	405	29	1.328
72.673	1.040.840	29.362	869.706	4.174	275.607	628	86.545	1.179.583	5.781.155
E/O COMPARTICIPANTI									
16	224	11	331	3	233	1	142	114	1.307
2	33	1	21	—	—	—	—	473	874
7	91	4	111	—	—	—	—	931	1.912
22	306	8	215	—	—	1	141	2.231	5.192
34	469	5	132	—	—	—	—	2.094	5.651
48	648	14	430	1	72	—	—	1.862	6.115
82	1.126	13	384	—	—	—	—	1.520	6.042
319	4.528	54	1.507	5	351	—	—	3.081	16.458
478	6.988	122	3.154	3	179	—	—	2.659	19.088
1.840	27.810	1.175	34.168	66	4.071	2	288	7.148	85.947
1.827	28.250	2.483	83.485	1.467	103.041	213	26.235	9.134	257.701
881	13.437	1.135	38.377	1.054	77.848	1.249	178.635	5.652	315.829
533	8.279	791	26.311	458	33.585	874	162.126	3.256	233.732
252	4.011	507	17.205	298	20.752	346	72.418	1.662	115.794
29	477	115	3.900	98	7.303	159	48.691	452	60.656
6.370	96.677	6.438	209.731	3.453	247.435	2.845	488.676	42.269	1.132.298
PARZIARIA APPODERATA									
—	—	—	—	—	—	—	—	—	—
—	—	—	—	—	—	—	—	—	—
1	11	—	—	—	—	—	—	1.548	2.728
30	394	1	21	—	—	—	—	12.645	28.175
110	1.407	—	—	—	—	—	—	20.424	62.518
387	4.885	9	216	—	—	—	—	24.258	96.596
995	12.774	15	339	1	80	—	—	24.663	120.544
6.036	81.718	258	6.151	—	—	—	—	55.716	356.623
10.799	149.761	1.191	28.846	1	57	—	—	46.924	399.400
34.282	499.798	8.742	232.435	51	2.870	—	—	83.342	1.015.259
9.043	134.908	4.432	126.352	327	20.748	7	811	22.912	346.331
874	12.885	229	6.258	34	2.455	13	1.723	2.037	29.540
118	1.829	59	1.701	3	239	1	130	276	4.570
12	192	7	253	—	—	—	—	27	500
—	—	—	—	—	—	—	—	—	—
62.687	900.562	14.943	402.572	417	26.449	21	2.664	294.772	2.462.784

Segue Tav. 16 — Aziende con bovini, per classe

CLASSI DI SUPERFICIE DELLE AZIENDE Ettari	AZIENDE PER NUMERO							
	1		2		3 - 5		6 - 10	
	Aziende	Capi	Aziende	Capi	Aziende	Capi	Aziende	Capi
Senza terreno agrario	3	3	10	20	16	60	14	102
fino a 0,50	346	346	147	294	56	190	11	80
0,51 - 1,00	888	888	421	842	163	573	18	139
1,01 - 2,00	981	981	690	1.380	368	1.278	61	429
2,01 - 3,00	746	746	699	1.398	525	1.861	84	573
3,01 - 4,00	528	528	583	1.166	513	1.923	112	727
4,01 - 5,00	323	323	427	854	445	1.658	145	993
5,01 - 7,50	433	433	657	1.314	860	3.235	374	2.688
7,51 - 10,00	177	177	411	822	565	2.152	369	2.745
10,01 - 20,00	274	274	567	1.134	1.102	4.278	811	6.104
20,01 - 50,00	101	101	309	618	720	2.886	797	6.135
50,01 - 100,00	14	14	90	180	157	621	360	2.788
100,01 - 200,00	8	8	24	48	61	237	113	889
200,01 - 500,00	1	1	6	12	14	54	26	204
oltre 500	—	—	1	2	1	4	—	—
TOTALE	4.823	4.823	5.042	10.084	5.566	21.010	3.295	24.596
Segue B — PER FORMA ALTRA FORMA								
Senza terreno agrario	278	278	217	434	226	837	117	888
fino a 0,50	5.641	5.641	2.218	4.436	991	3.547	234	1.691
0,51 - 1,00	11.612	11.612	6.122	12.244	2.651	9.086	303	2.208
1,01 - 2,00	23.204	23.204	18.384	36.768	11.934	41.680	1.349	9.347
2,01 - 3,00	16.419	16.419	17.583	35.166	16.819	60.282	2.669	18.472
3,01 - 4,00	10.329	10.329	13.249	26.498	16.689	61.269	3.958	27.737
4,01 - 5,00	6.681	6.681	9.604	19.208	14.086	52.630	4.242	30.195
5,01 - 7,50	8.637	8.637	14.092	28.184	24.714	93.854	10.167	73.227
7,51 - 10,00	3.563	3.563	6.880	13.760	14.568	56.238	8.461	61.930
10,01 - 20,00	3.426	3.426	7.410	14.820	18.836	74.210	16.639	125.215
20,01 - 50,00	644	644	1.723	3.446	5.370	21.663	8.187	63.561
50,01 - 100,00	67	67	285	570	655	2.668	1.327	10.555
100,01 - 200,00	23	23	75	150	161	654	285	2.291
200,01 - 500,00	8	8	18	36	41	159	81	654
oltre 500	1	1	3	6	5	21	10	77
TOTALE	90.533	90.533	97.863	195.726	127.746	478.798	58.029	428.048
C — PER ZONA M O N T								
Senza terreno agrario	248	248	450	900	638	2.454	354	2.571
fino a 0,50	9.415	9.415	4.260	8.520	1.719	6.047	290	2.077
0,51 - 1,00	19.073	19.073	10.777	21.554	4.151	14.340	389	2.730
1,01 - 2,00	36.405	36.405	34.826	69.652	18.664	64.571	1.526	10.460
2,01 - 3,00	22.679	22.679	31.557	63.114	32.238	115.955	3.763	25.471
3,01 - 4,00	12.446	12.446	21.394	42.788	35.310	132.984	7.712	52.550
4,01 - 5,00	6.885	6.885	13.395	26.790	28.442	110.171	11.129	77.392
5,01 - 7,50	7.683	7.683	17.269	34.538	43.494	171.934	30.772	224.375
7,51 - 10,00	2.977	2.977	7.901	15.802	21.674	87.388	25.928	197.309
10,01 - 20,00	2.471	2.471	7.673	15.346	20.485	83.131	36.179	285.012
20,01 - 50,00	612	612	2.755	5.510	5.975	24.244	10.668	84.738
50,01 - 100,00	106	106	663	1.326	1.024	4.152	2.051	16.379
100,01 - 200,00	25	25	208	416	284	1.163	594	4.722
200,01 - 500,00	10	10	57	114	69	286	118	977
oltre 500	1	1	8	16	7	26	17	138
TOTALE	121.036	121.036	153.193	306.386	214.174	818.846	131.490	986.901
C o L								
Senza terreno agrario	201	201	386	772	638	2.462	447	3.349
fino a 0,50	5.216	5.216	2.269	4.538	1.045	3.687	176	1.269
0,51 - 1,00	15.374	15.374	8.904	17.808	4.088	14.139	398	2.829
1,01 - 2,00	21.571	21.571	27.306	54.612	22.042	78.365	2.515	17.234
2,01 - 3,00	6.900	6.900	15.987	31.974	29.494	110.911	8.304	57.940
3,01 - 4,00	2.597	2.597	6.278	12.556	22.942	91.127	14.264	103.149
4,01 - 5,00	1.277	1.277	2.847	5.694	13.215	53.968	14.628	109.938
5,01 - 7,50	1.850	1.850	3.271	6.542	13.668	56.728	27.280	212.186
7,51 - 10,00	760	760	1.343	2.686	4.181	17.348	13.339	108.122
10,01 - 20,00	680	680	1.396	2.792	3.463	14.029	9.814	81.168
20,01 - 50,00	237	237	521	1.042	1.202	4.771	1.786	14.258
50,01 - 100,00	32	32	149	298	247	992	375	2.944
100,01 - 200,00	12	12	40	80	87	362	153	1.211
200,01 - 500,00	—	—	17	34	20	81	37	282
oltre 500	1	1	1	2	1	3	3	22
TOTALE	56.708	56.708	70.715	141.430	116.333	448.973	93.519	715.901
P I A								

di superficie e numero di capi bovini

DI CAPI BOVINI								TOTALE	
11 - 20		21 - 50		51 - 100		oltre 500		Aziende	Capi
Aziende	Capi	Aziende	Capi	Aziende	Capi	Aziende	Capi		
22	324	7	224	2	141	—	—	74	874
1	18	—	—	—	—	—	—	561	928
4	51	—	—	—	—	—	—	1.494	2.493
4	52	—	—	—	—	—	—	2.104	4.120
7	96	3	90	—	—	—	—	2.064	4.764
13	175	—	—	1	52	—	—	1.750	4.571
16	214	1	22	—	—	—	—	1.357	4.064
55	732	2	56	—	—	—	—	2.381	8.458
93	1.235	9	239	—	—	—	—	1.624	7.370
341	4.692	37	975	1	60	—	—	3.133	17.517
448	6.483	107	2.902	4	231	—	—	2.486	19.356
310	4.688	176	5.250	18	1.145	1	141	1.126	14.827
161	2.523	157	5.012	43	2.972	3	353	570	12.042
35	572	80	2.617	27	1.866	8	1.164	197	6.490
5	86	10	349	4	288	2	255	23	984
1.515	21.941	589	17.736	100	6.755	14	1.913	20.944	108.858
DI CONDUZIONE									
DI CONDUZIONE									
58	853	32	1.056	6	384	1	203	935	4.933
46	634	12	340	—	—	—	—	9.142	16.289
61	851	17	510	1	68	1	300	20.768	36.879
154	2.131	32	915	5	274	—	—	55.062	114.319
251	3.427	44	1.234	3	215	—	—	53.788	135.215
395	5.267	43	1.269	7	413	1	1.261	44.671	134.043
550	7.191	45	1.341	5	353	1	108	35.214	117.707
1.618	21.320	113	3.135	9	554	—	—	59.350	228.911
1.834	24.355	124	3.334	8	495	—	—	35.438	163.675
5.636	77.054	536	14.090	17	1.089	2	236	52.502	310.140
5.381	75.924	873	23.369	28	1.782	5	1.158	22.211	191.547
1.482	21.818	536	15.122	40	2.571	6	1.189	4.398	54.560
466	7.136	340	10.603	57	3.678	6	761	1.413	25.296
158	2.510	178	5.805	65	4.491	21	2.763	570	16.426
13	208	34	1.067	22	1.649	15	2.901	103	5.930
18.103	250.679	2.959	83.190	273	18.016	59	10.880	395.565	1.555.870
ALTIMETRICA									
A G N A									
108	1.526	32	927	4	265	2	293	1.836	9.184
46	629	7	202	—	—	—	—	15.737	26.890
55	720	18	528	—	—	—	—	34.463	58.945
156	2.120	30	816	1	64	—	—	91.608	184.088
189	2.544	18	458	—	—	—	—	90.444	230.221
361	4.689	22	557	3	188	—	—	77.248	246.202
687	8.847	24	721	1	51	—	—	60.563	230.857
4.003	51.460	141	3.620	4	243	1	109	103.367	493.962
8.110	107.447	326	8.101	3	178	—	—	66.919	419.202
27.109	383.276	3.415	86.606	24	1.505	—	—	97.356	857.347
10.442	153.660	4.002	114.085	290	18.316	16	2.240	34.760	403.405
2.158	32.200	1.190	36.345	264	18.125	53	8.079	7.509	116.712
849	13.048	828	25.798	226	15.407	71	11.010	3.085	71.589
226	3.596	429	14.225	208	14.125	84	13.118	1.201	46.451
24	400	81	2.787	60	4.321	70	14.874	268	22.563
54.523	766.162	10.563	295.776	1.088	72.788	297	49.723	686.364	3.417.618
L I N A									
156	2.256	159	5.472	71	4.797	11	1.258	2.069	20.567
37	534	5	118	2	134	—	—	8.750	15.496
53	717	8	219	2	140	—	—	28.827	51.226
203	2.645	17	451	3	215	2	444	73.659	175.537
599	7.611	24	663	—	—	—	—	61.308	215.999
1.648	20.856	53	1.447	1	60	—	—	47.783	231.792
3.565	46.083	85	2.087	2	140	—	—	35.619	219.187
15.377	211.719	872	21.052	6	394	—	—	62.324	510.471
16.542	243.728	3.162	77.200	12	689	—	—	39.339	450.533
27.141	421.468	19.825	555.120	294	17.209	2	288	62.615	1.092.754
4.467	72.749	11.913	397.742	4.282	284.205	297	35.716	24.705	810.720
555	8.539	1.114	39.320	1.623	120.754	1.573	219.292	5.668	392.171
213	3.291	383	13.231	354	27.034	920	169.699	2.162	214.920
62	967	167	5.841	105	7.632	270	60.922	678	75.759
1	16	23	816	26	2.039	77	31.576	133	34.475
70.619	1.043.179	37.810	1.120.779	6.783	465.442	3.152	519.195	455.639	4.511.607
N U R A									

TAV. 17 — Aziende con ovini, per classe

CLASSI DI SUPERFICIE DELLE AZIENDE	AZIENDE PER NUMERO							
	Fino a 5		6 - 10		11 - 20		21 - 50	
	Aziende	Capi	Aziende	Capi	Aziende	Capi	Aziende	Capi
<i>Ettari</i>								
A — TOT								
Senza terreno agrario	181	508	143	1.249	393	6.613	1.365	49.883
fino a 0,50	10.831	20.595	659	5.058	537	8.603	829	29.075
0,51 - 1,00	17.150	34.673	1.323	10.239	828	12.992	1.016	35.423
1,01 - 2,00	34.874	73.726	3.261	25.029	1.896	28.750	1.938	66.217
2,01 - 3,00	31.438	69.415	3.475	26.602	1.910	29.275	1.793	60.485
3,01 - 4,00	25.738	59.080	3.522	27.026	1.767	26.763	1.535	52.116
4,01 - 5,00	20.198	48.695	3.255	24.929	1.613	24.157	1.337	44.947
5,01 - 7,50	33.443	83.953	6.603	50.708	3.361	50.232	2.523	84.295
7,51 - 10,00	19.442	52.385	5.554	42.663	2.837	42.596	2.308	75.918
10,01 - 20,00	25.052	69.198	10.701	83.474	7.221	108.250	6.061	200.112
20,01 - 50,00	7.297	21.092	4.431	35.891	5.181	80.706	7.025	235.899
50,01 - 100,00	742	2.249	601	4.975	957	15.094	2.119	75.149
100,01 - 200,00	144	391	147	1.232	231	3.692	566	20.608
200,01 - 500,00	39	113	31	244	67	1.126	129	4.703
oltre 500	5	18	3	21	4	70	14	479
TOTALE	226.574	536.091	43.709	339.340	28.803	438.919	30.558	1.035.309
B — PER FORMA								
CONDUZIONE DIRETTA								
Senza terreno agrario	177	493	140	1.220	369	6.199	1.303	47.701
fino a 0,50	10.450	19.850	648	4.971	524	8.395	808	28.312
0,51 - 1,00	16.230	32.710	1.278	9.910	804	12.614	976	34.070
1,01 - 2,00	32.444	68.051	3.086	23.731	1.811	27.441	1.876	64.048
2,01 - 3,00	28.617	62.501	3.274	25.119	1.823	27.959	1.728	58.236
3,01 - 4,00	22.606	51.041	3.243	24.915	1.640	24.880	1.446	49.224
4,01 - 5,00	17.092	40.115	2.928	22.493	1.471	22.001	1.244	41.812
5,01 - 7,50	26.957	64.549	5.436	42.222	2.971	44.418	2.259	75.977
7,51 - 10,00	14.179	35.736	3.801	29.741	2.262	34.150	1.943	64.361
10,01 - 20,00	16.310	41.663	5.675	44.753	4.531	68.825	4.570	153.734
20,01 - 50,00	4.740	13.204	2.619	21.227	2.846	44.361	4.076	140.039
50,01 - 100,00	498	1.476	416	3.433	563	8.736	1.079	38.248
100,01 - 200,00	90	241	95	789	136	2.122	266	9.663
200,01 - 500,00	14	45	23	175	34	565	44	1.582
oltre 500	—	—	1	7	—	—	3	81
TOTALE	190.404	431.675	32.663	254.706	21.785	332.666	23.621	807.088
CONDUZIONE CON SALARIATI								
Senza terreno agrario	2	6	1	9	14	247	29	1.070
fino a 0,50	93	146	5	43	7	117	14	507
0,51 - 1,00	201	378	17	139	13	212	27	910
1,01 - 2,00	375	803	36	286	35	556	25	886
2,01 - 3,00	270	555	33	266	30	470	21	716
3,01 - 4,00	229	505	38	304	22	327	25	877
4,01 - 5,00	152	352	29	233	28	435	28	983
5,01 - 7,50	263	671	62	473	47	732	62	2.041
7,51 - 10,00	167	452	53	435	59	867	70	2.463
10,01 - 20,00	417	1.193	177	1.409	192	2.962	230	7.690
20,01 - 50,00	321	978	225	1.849	249	3.901	425	14.649
50,01 - 100,00	120	374	78	666	150	2.367	325	11.516
100,01 - 200,00	38	98	35	286	66	1.106	173	6.209
200,01 - 500,00	24	67	8	69	25	419	63	2.306
oltre 500	5	18	2	14	4	70	11	398
TOTALE	2.677	6.596	799	6.481	941	14.788	1.528	53.221
CONDUZIONE A COLONIA								
Senza terreno agrario	—	—	—	—	—	—	—	—
fino a 0,50	—	—	—	—	—	—	—	—
0,51 - 1,00	234	568	9	59	3	40	4	150
1,01 - 2,00	1.420	3.597	92	654	23	316	12	434
2,01 - 3,00	1.953	5.063	122	867	32	466	27	963
3,01 - 4,00	2.448	6.536	185	1.355	80	1.183	37	1.193
4,01 - 5,00	2.629	7.432	249	1.796	91	1.354	38	1.243
5,01 - 7,50	5.713	17.512	1.005	7.206	282	4.155	154	4.710
7,51 - 10,00	4.830	15.520	1.628	11.925	445	6.478	235	7.101
10,01 - 20,00	7.889	25.092	4.658	35.780	2.310	33.572	1.089	33.088
20,01 - 50,00	2.046	6.395	1.468	11.825	1.877	29.133	2.193	69.991
50,01 - 100,00	83	274	75	596	174	2.866	559	19.833
100,01 - 200,00	6	25	5	46	13	200	47	1.794
200,01 - 500,00	—	—	—	—	2	36	1	32
oltre 500	—	—	—	—	—	—	—	—
TOTALE	29.251	88.014	9.496	72.109	5.332	79.799	4.396	140.532

di superficie e numero di capi ovini

DI CAPI OVINI								TOTALE	
51 - 100		101 - 300		301 - 500		oltre 500		Aziende	Capi
Aziende	Capi	Aziende	Capi	Aziende	Capi	Aziende	Capi		

A L E

1.128	81.998	558	86.335	48	17.915	23	17.580	3.839	262.081
448	31.899	178	26.608	8	2.804	3	2.131	13.493	126.773
553	39.964	202	29.761	13	4.553	1	783	21.086	168.388
1.034	75.093	386	58.119	10	3.447	3	1.867	43.402	332.248
889	63.904	361	53.894	16	5.824	5	3.307	39.887	312.706
694	49.839	318	48.358	15	5.781	3	2.095	33.592	271.058
584	42.080	240	37.180	17	5.965	—	—	27.244	227.953
1.132	81.059	409	62.641	22	8.740	8	5.062	47.501	426.690
955	68.162	345	51.696	10	3.598	3	3.120	31.454	340.138
2.828	202.677	1.056	158.477	44	16.429	7	6.208	52.970	844.825
4.407	328.073	2.959	445.000	105	39.121	8	5.638	31.413	1.191.420
2.227	165.555	2.940	501.046	209	76.758	32	24.173	9.827	864.999
819	63.736	1.696	318.809	431	163.525	87	59.020	4.121	631.013
211	16.500	680	132.479	295	116.755	178	134.841	1.630	406.761
21	1.644	92	18.370	63	24.758	120	122.218	322	167.578
17.930	1.312.183	12.420	2.028.773	1.306	495.973	481	388.043	361.781	6.574.831

DI CONDUZIONE
DEL COLTIVATORE

1.085	78.826	515	79.744	46	17.156	22	16.714	3.657	248.053
433	30.786	168	24.966	7	2.462	3	2.131	13.041	121.873
530	38.273	199	29.436	13	4.553	1	783	20.031	162.349
993	72.068	377	56.802	10	3.447	3	1.867	40.600	317.455
852	61.239	345	51.520	15	5.519	5	3.307	36.659	295.400
653	47.002	304	46.475	12	4.481	3	2.095	29.907	250.113
543	39.078	223	34.254	17	5.965	—	—	23.518	205.718
1.029	73.568	376	57.822	21	8.360	8	5.062	39.057	371.978
863	61.765	317	47.471	9	3.248	2	2.490	23.376	278.962
2.480	177.872	923	138.867	39	14.546	4	2.698	34.532	642.958
3.435	258.880	2.493	375.562	83	30.824	7	4.338	20.299	888.435
1.223	92.699	2.184	373.845	140	51.247	20	13.165	6.123	582.849
382	29.916	966	185.934	254	94.410	44	27.041	2.233	350.116
61	4.642	181	36.871	87	34.410	25	16.672	469	94.962
4	281	7	1.332	2	780	4	3.035	21	5.516
14.566	1.066.895	9.578	1.540.901	755	281.408	151	101.398	293.523	4.816.737

E/O COMPARTECIPANTI

17	1.172	11	1.493	1	384	1	866	76	5.247
8	570	5	866	1	342	—	—	133	2.591
8	491	2	222	—	—	—	—	268	2.352
17	1.281	3	548	—	—	—	—	491	4.360
15	1.103	7	1.135	1	305	—	—	377	4.550
9	637	6	855	2	950	—	—	331	4.455
13	985	7	1.229	—	—	—	—	257	4.217
35	2.594	15	2.246	1	380	—	—	485	9.137
30	2.246	10	1.605	1	350	1	630	391	9.048
123	8.965	62	9.596	3	1.180	2	2.550	1.206	35.545
337	25.279	240	35.695	15	5.849	1	1.300	1.813	89.500
372	28.576	453	75.520	44	16.729	12	11.008	1.554	146.756
252	19.890	544	99.622	128	50.500	37	27.998	1.273	205.709
118	9.197	422	82.099	180	71.815	141	109.895	981	275.867
15	1.195	83	16.719	56	22.011	112	116.583	288	157.008
1.369	104.181	1.870	329.450	433	170.795	307	270.830	9.924	956.342

PARZIARIA APPODERATA

—	—	—	—	—	—	—	—	—	—
7	529	1	103	—	—	—	—	258	1.449
18	1.285	3	323	—	—	—	—	1.568	6.609
12	846	6	776	—	—	—	—	2.152	8.981
25	1.680	5	624	—	—	—	—	2.780	12.571
18	1.319	8	1.350	—	—	—	—	3.033	14.494
49	3.520	15	2.206	—	—	—	—	7.218	39.309
43	2.908	15	2.120	—	—	—	—	7.196	46.052
153	10.704	52	7.374	1	353	—	—	16.152	145.963
485	32.799	96	14.151	2	704	—	—	8.167	164.998
488	33.678	115	16.972	4	1.512	—	—	1.498	75.731
96	7.032	57	9.339	4	1.608	2	1.566	230	21.610
7	515	11	1.865	—	—	1	570	22	3.018
—	—	—	—	—	—	—	—	—	—
1.401	96.815	384	57.203	11	4.177	3	2.136	50.274	540.785

di superficie e numero di capi ovini

DI CAPI OVINI								TOTALE	
51 - 100		101 - 300		301 - 500		oltre 500		Aziende	Capi
Aziende	Capi	Aziende	Capi	Aziende	Capi	Aziende	Capi		

DI CONDUZIONE
DI CONDUZIONE

26	2.000	32	5.098	1	375	—	—	106	8.781
7	543	5	776	—	—	—	—	319	2.309
8	671	—	—	—	—	—	—	529	2.238
6	459	3	446	—	—	—	—	743	3.824
10	716	3	463	—	—	—	—	699	3.775
7	520	3	404	1	350	—	—	574	3.919
10	698	2	347	—	—	—	—	436	3.524
19	1.377	3	367	—	—	—	—	741	6.266
19	1.243	3	500	—	—	—	—	491	6.076
72	5.136	19	2.640	1	350	1	960	1.080	20.359
150	11.115	130	19.592	5	1.744	—	—	1.134	48.487
144	10.602	188	34.709	21	7.270	—	—	652	59.663
89	6.898	129	23.914	45	17.007	4	2.415	385	53.578
25	2.146	66	11.644	28	10.530	11	7.704	158	32.914
2	168	2	319	5	1.967	4	2.600	13	5.054
594	44.292	588	101.219	107	39.593	20	13.679	8.060	260.767

ALTIMETRICA
A G N A

225	16.811	226	37.827	36	13.455	12	8.042	971	88.739
161	11.643	110	17.062	6	2.133	2	1.290	4.818	56.991
244	17.985	130	19.833	13	4.553	1	783	8.152	86.436
516	38.285	265	40.342	9	3.140	3	1.867	19.020	185.591
468	33.777	254	38.852	15	5.469	5	3.307	18.791	183.187
373	26.891	203	32.200	12	4.581	3	2.095	15.979	157.649
296	21.243	157	24.397	13	4.505	—	—	13.212	127.696
475	34.375	240	38.051	17	6.745	7	4.532	22.394	222.899
337	24.818	157	24.696	8	2.848	3	3.120	13.707	154.242
678	49.806	437	69.151	26	9.812	5	4.698	21.586	318.630
852	62.172	684	114.496	42	16.263	6	3.738	11.316	329.527
486	34.993	474	85.339	66	24.338	11	8.841	2.864	188.365
189	14.134	231	42.361	79	29.978	20	12.392	934	107.306
61	4.569	110	20.345	39	16.233	17	11.083	350	54.483
12	886	21	3.617	15	6.106	7	4.986	68	15.893
5.373	392.388	3.699	608.569	396	150.159	102	70.774	154.162	2.277.634

L I N A

523	37.363	171	24.635	6	2.236	7	6.002	1.684	97.870
162	11.556	43	5.977	2	671	1	841	7.594	48.356
215	15.149	49	6.906	—	—	—	—	11.696	64.207
367	25.938	86	12.215	—	—	—	—	22.619	118.101
307	21.859	74	10.452	1	355	—	—	19.888	107.594
238	16.961	80	11.144	1	470	—	—	16.620	94.445
214	15.408	61	9.369	3	1.150	—	—	13.250	84.094
493	34.955	129	18.870	5	1.995	1	530	23.410	172.127
462	32.310	142	20.111	2	750	—	—	16.458	154.734
1.672	118.573	453	64.600	10	3.790	—	—	28.758	430.261
2.910	218.401	1.900	273.723	41	14.134	—	—	17.491	713.197
1.378	103.323	2.060	351.478	119	43.299	10	7.225	5.759	557.271
470	36.962	1.144	219.885	284	106.560	30	18.344	2.487	396.085
113	8.942	430	86.102	192	75.388	89	63.242	945	237.054
7	610	57	11.430	30	11.472	68	66.543	174	90.337
9.531	698.310	6.879	1.126.897	696	262.270	206	162.727	188.833	3.365.733

N U R A

380	27.824	161	23.873	6	2.224	4	3.536	1.184	75.472
125	8.700	25	3.569	—	—	—	—	1.081	21.426
94	6.830	23	3.022	—	—	—	—	1.238	17.745
151	10.870	35	5.562	1	307	—	—	1.763	28.556
114	8.268	33	4.590	—	—	—	—	1.208	21.925
83	5.987	35	5.014	2	730	—	—	993	18.964
74	5.429	22	3.414	1	310	—	—	782	16.163
164	11.729	40	5.720	—	—	—	—	1.697	31.664
156	11.034	46	6.889	—	—	—	—	1.289	31.162
478	34.298	166	24.726	8	2.827	2	1.510	2.626	95.934
645	47.500	375	56.781	22	8.724	2	1.900	2.606	148.696
363	27.239	406	64.229	24	9.121	11	8.107	1.204	119.363
160	12.640	321	56.563	68	26.987	37	28.284	700	127.622
37	2.989	140	26.032	64	25.134	72	60.516	335	115.224
2	148	14	3.323	18	7.180	45	50.689	80	61.348
3.026	221.485	1.842	293.307	214	83.544	173	154.542	18.786	931.264

TAV. 18 — Aziende con suini, per classe

CLASSI DI SUPERFICIE DELLE AZIENDE	AZIENDE PER NUMERO							
	1		2		3 - 5		6 - 10	
	Aziende	Capi	Aziende	Capi	Aziende	Capi	Aziende	Capi
<i>Ettari</i>								
	A - T O T							
Senza terreno agrario	622	622	188	376	141	540	156	1.264
fino a 0,50	44.364	44.364	4.687	9.374	1.349	4.881	701	5.670
0,51 - 1,00	64.300	64.300	7.725	15.450	2.212	7.846	916	7.222
1,01 - 2,00	117.668	117.668	17.604	35.208	4.558	16.136	1.869	14.984
2,01 - 3,00	95.208	95.208	19.149	38.298	5.186	18.069	1.732	13.883
3,01 - 4,00	69.434	69.434	19.966	39.932	5.706	19.730	1.652	13.067
4,01 - 5,00	50.003	50.003	17.986	35.972	6.032	20.880	1.617	12.731
5,01 - 7,50	77.027	77.027	34.670	69.340	15.021	52.239	3.598	28.167
7,51 - 10,00	42.038	42.038	24.566	49.132	15.429	54.785	3.630	28.099
10,01 - 20,00	49.777	49.777	39.034	78.068	33.071	121.907	9.882	74.219
20,01 - 50,00	14.970	14.970	14.005	28.010	13.278	49.431	5.775	43.540
50,01 - 100,00	2.125	2.125	2.410	4.820	2.752	10.504	1.609	12.438
100,01 - 200,00	503	503	667	1.334	885	3.400	715	5.648
200,01 - 500,00	139	139	176	352	297	1.144	227	1.835
oltre 500	16	16	26	52	45	171	37	303
TOTALE	628.194	628.194	202.859	405.718	105.962	381.663	34.116	263.070
	B — PER FORMA							
	CONDUZIONE DIRETTA							
Senza terreno agrario	599	599	184	368	136	521	148	1.194
fino a 0,50	43.225	43.225	4.481	8.962	1.270	4.605	662	5.356
0,51 - 1,00	61.684	61.684	7.117	14.234	2.009	7.121	824	6.510
1,01 - 2,00	110.180	110.180	15.279	30.558	3.915	13.831	1.552	12.456
2,01 - 3,00	86.601	86.601	15.188	30.376	4.114	14.402	1.290	10.303
3,01 - 4,00	61.044	61.044	14.229	28.458	4.015	13.960	1.116	8.757
4,01 - 5,00	42.457	42.457	11.760	23.520	3.707	12.956	984	7.629
5,01 - 7,50	61.746	61.746	20.594	41.188	7.140	25.066	1.780	13.789
7,51 - 10,00	30.960	30.960	12.992	25.984	5.361	18.817	1.280	9.805
10,01 - 20,00	35.496	35.496	19.072	38.144	9.649	34.538	2.426	18.319
20,01 - 50,00	11.101	11.101	8.499	16.998	5.846	21.415	1.980	14.921
50,01 - 100,00	1.449	1.449	1.511	3.022	1.385	5.256	724	5.543
100,01 - 200,00	280	280	360	720	393	1.509	334	2.649
200,01 - 500,00	52	52	56	112	82	311	58	461
oltre 500	3	3	3	6	6	25	3	22
TOTALE	546.877	546.877	131.325	262.650	49.028	174.333	15.161	117.714
	CONDUZIONE CON SALARIATI							
Senza terreno agrario	8	8	2	4	5	19	5	46
fino a 0,50	559	559	89	178	48	167	19	149
0,51 - 1,00	813	813	159	318	69	256	25	186
1,01 - 2,00	1.439	1.439	322	644	109	409	53	405
2,01 - 3,00	977	977	292	584	107	386	38	288
3,01 - 4,00	741	741	237	474	82	298	34	259
4,01 - 5,00	519	519	219	438	88	313	27	208
5,01 - 7,50	838	838	399	798	181	658	81	629
7,51 - 10,00	577	577	300	600	205	755	82	629
10,01 - 20,00	1.175	1.175	803	1.606	656	2.451	236	1.818
20,01 - 50,00	1.106	1.106	902	1.804	890	3.334	406	3.106
50,01 - 100,00	451	451	514	1.028	669	2.568	352	2.732
100,01 - 200,00	169	169	228	456	381	1.452	286	2.260
200,01 - 500,00	70	70	107	214	191	742	144	1.161
oltre 500	12	12	22	44	35	131	34	281
TOTALE	9.454	9.454	4.595	9.190	3.716	13.939	1.822	14.157
	CONDUZIONE A COLONIA							
Senza terreno agrario	—	—	—	—	—	—	—	—
fino a 0,50	—	—	—	—	—	—	—	—
0,51 - 1,00	637	637	210	420	72	258	39	310
1,01 - 2,00	4.327	4.327	1.632	3.264	460	1.637	258	2.076
2,01 - 3,00	6.263	6.263	3.287	6.574	870	2.953	393	3.211
3,01 - 4,00	6.710	6.710	5.113	10.226	1.531	5.202	493	3.985
4,01 - 5,00	6.404	6.404	5.686	11.372	2.153	7.315	594	4.812
5,01 - 7,50	13.570	13.570	13.132	26.264	7.494	25.821	1.717	13.603
7,51 - 10,00	10.050	10.050	10.888	21.776	9.675	34.564	2.236	17.441
10,01 - 20,00	12.539	12.539	18.541	37.082	22.268	83.103	7.124	53.410
20,01 - 50,00	2.483	2.483	4.333	8.666	6.229	23.484	3.239	24.407
50,01 - 100,00	141	141	285	570	562	2.156	406	3.136
100,01 - 200,00	30	30	32	64	48	191	51	390
200,01 - 500,00	7	7	5	10	6	23	4	34
oltre 500	—	—	—	—	—	—	—	—
TOTALE	63.161	63.161	63.144	126.288	51.368	186.707	16.554	126.815

di superficie e numero di capi suini

DI CAPI SUINI										TOTALE	
11 - 20		21 - 50		51 - 100		101 - 200		oltre 200		Aziende	Capi
Aziende	Capi	Aziende	Capi	Aziende	Capi	Aziende	Capi	Aziende	Capi	Aziende	Capi
215	3.324	474	17.506	818	64.160	1.098	164.222	909	445.901	4.621	697.915
521	7.610	341	11.360	180	13.150	118	17.514	64	25.875	52.325	139.798
702	10.092	356	11.375	114	8.619	64	9.624	55	22.408	76.444	156.936
1.384	19.388	570	17.931	128	9.283	66	9.526	48	21.804	143.895	261.928
1.393	19.142	401	11.990	77	5.490	32	4.692	25	11.685	123.203	218.457
1.376	18.697	362	10.583	76	5.324	26	3.725	19	8.482	98.617	188.974
1.309	17.694	281	8.076	59	3.969	19	2.778	3	1.025	77.309	153.128
3.134	42.485	645	18.155	93	6.913	33	4.905	17	9.190	134.238	308.421
3.224	44.492	634	17.387	59	4.243	29	4.063	9	11.412	89.618	255.651
7.589	107.145	1.999	54.050	132	9.536	51	7.651	22	10.169	141.557	512.522
3.287	46.962	1.185	34.226	173	11.998	56	8.284	55	21.648	52.784	259.069
885	12.892	382	11.863	109	8.175	90	13.089	64	23.199	10.426	99.105
477	7.270	290	9.012	80	5.583	56	8.329	53	20.614	3.726	61.693
216	3.316	192	6.015	61	4.270	26	3.898	12	4.334	1.346	25.303
42	632	66	2.210	25	1.970	18	2.545	14	6.215	289	14.114
25.754	361.141	8.178	241.739	2.184	162.683	1.782	264.845	1.369	643.961	1.010.398	3.353.014

A L E

215	3.324	474	17.506	818	64.160	1.098	164.222	909	445.901	4.621	697.915
521	7.610	341	11.360	180	13.150	118	17.514	64	25.875	52.325	139.798
702	10.092	356	11.375	114	8.619	64	9.624	55	22.408	76.444	156.936
1.384	19.388	570	17.931	128	9.283	66	9.526	48	21.804	143.895	261.928
1.393	19.142	401	11.990	77	5.490	32	4.692	25	11.685	123.203	218.457
1.376	18.697	362	10.583	76	5.324	26	3.725	19	8.482	98.617	188.974
1.309	17.694	281	8.076	59	3.969	19	2.778	3	1.025	77.309	153.128
3.134	42.485	645	18.155	93	6.913	33	4.905	17	9.190	134.238	308.421
3.224	44.492	634	17.387	59	4.243	29	4.063	9	11.412	89.618	255.651
7.589	107.145	1.999	54.050	132	9.536	51	7.651	22	10.169	141.557	512.522
3.287	46.962	1.185	34.226	173	11.998	56	8.284	55	21.648	52.784	259.069
885	12.892	382	11.863	109	8.175	90	13.089	64	23.199	10.426	99.105
477	7.270	290	9.012	80	5.583	56	8.329	53	20.614	3.726	61.693
216	3.316	192	6.015	61	4.270	26	3.898	12	4.334	1.346	25.303
42	632	66	2.210	25	1.970	18	2.545	14	6.215	289	14.114
25.754	361.141	8.178	241.739	2.184	162.683	1.782	264.845	1.369	643.961	1.010.398	3.353.014

DI CONDUZIONE
DEL COLTIVATORE

192	2.953	408	14.919	496	38.126	441	63.709	168	63.376	2.772	185.765
490	7.162	321	10.600	145	10.498	78	11.598	34	13.519	50.706	115.525
633	9.109	328	10.554	104	7.870	50	7.458	26	8.933	72.775	133.473
1.166	16.366	506	15.924	116	8.387	49	7.079	28	10.528	132.791	225.309
1.047	14.502	319	9.639	65	4.646	27	3.947	14	6.160	108.665	180.576
874	12.000	274	8.182	61	4.241	16	2.167	9	3.107	81.638	141.916
725	9.816	177	5.293	52	3.463	14	1.990	3	1.025	59.879	108.149
1.294	17.825	340	9.900	69	5.228	23	3.356	3	725	92.989	178.823
839	11.708	229	6.793	31	2.103	16	2.176	4	1.680	51.712	110.026
1.330	18.584	428	12.659	68	4.752	26	3.676	9	3.762	68.504	169.930
908	12.824	300	8.978	61	4.171	13	1.913	17	6.131	28.725	98.452
366	5.334	137	4.118	19	1.360	13	1.849	4	962	5.608	28.893
193	2.885	105	3.067	16	1.011	3	479	1	250	1.685	12.850
49	776	46	1.330	9	690	3	431	—	—	355	4.163
1	12	3	71	—	—	1	200	—	—	20	339
10.107	141.856	3.921	122.027	1.312	96.546	773	112.028	320	120.158	758.824	1.694.189

E/O COMPARTICIPANTI

20	331	62	2.459	312	25.197	645	98.919	739	382.096	1.798	509.079
9	137	15	600	31	2.376	40	5.916	30	12.356	840	22.438
17	249	12	371	9	674	13	2.055	26	12.485	1.143	17.407
27	380	16	575	5	379	11	1.580	19	10.973	2.001	16.784
18	258	19	585	6	431	2	310	11	5.525	1.470	9.344
18	261	12	338	7	513	5	805	9	5.025	1.145	8.714
14	191	10	306	2	153	5	788	—	—	884	2.916
42	626	28	918	10	792	4	703	8	6.962	1.591	12.924
57	793	26	824	10	848	5	832	5	9.732	1.267	15.590
191	2.754	102	2.952	30	2.268	20	3.269	11	5.865	3.224	24.158
251	3.705	174	5.658	81	5.926	40	5.941	38	15.517	3.888	46.097
190	2.804	155	5.096	81	6.239	76	11.078	60	22.237	2.548	54.233
197	3.037	135	4.523	59	4.252	52	7.740	52	20.364	1.559	44.253
143	2.193	126	4.010	52	3.580	22	3.347	11	4.034	866	19.351
38	572	62	2.115	21	1.697	17	2.345	14	6.215	255	13.412
1.232	18.291	954	31.330	716	55.325	957	145.628	1.033	519.386	24.479	816.700

PARZIARIA APPODERATA

—	—	—	—	—	—	—	—	—	—	—	—
38	547	3	78	1	75	1	111	—	—	1.001	2.436
187	2.585	46	1.361	7	517	6	867	1	303	6.924	16.937
326	4.345	62	1.744	6	413	3	435	—	—	11.210	25.938
484	6.436	76	2.063	8	570	5	753	1	350	14.421	36.295
570	7.687	94	2.477	5	353	—	—	—	—	15.506	40.420
1.794	23.977	277	7.337	14	893	6	846	6	1.503	38.010	113.814
2.320	31.878	378	9.742	18	1.292	8	1.055	—	—	35.573	127.798
6.051	85.565	1.465	38.326	34	2.516	5	706	2	542	68.029	313.789
2.080	29.791	697	19.196	30	1.830	3	430	—	—	19.094	110.287
262	3.781	70	2.038	7	446	1	162	—	—	1.734	12.430
42	627	19	505	2	120	1	110	—	—	225	2.037
1	12	2	51	—	—	—	—	—	—	25	137
—	—	—	—	—	—	—	—	—	—	—	—
14.155	197.231	3.189	84.918	132	9.025	39	5.475	10	2.698	211.752	802.318

Segue Tav. 18 — Aziende con suini, per classe

CLASSI DI SUPERFICIE DELLE AZIENDE	AZIENDE PER NUMERO							
	1		2		3 - 5		6 - 10	
	Aziende	Capi	Aziende	Capi	Aziende	Capi	Aziende	Capi
<i>Ettari</i>								
Senza terreno agrario	15	15	2	4	—	—	3	24
fino a 0,50	580	580	117	234	31	109	20	165
0,51 - 1,00	1.166	1.166	239	478	62	211	28	216
1,01 - 2,00	1.722	1.722	371	742	74	259	6	47
2,01 - 3,00	1.367	1.367	382	764	95	328	11	81
3,01 - 4,00	939	939	387	774	78	270	9	66
4,01 - 5,00	623	623	321	642	84	296	12	82
5,01 - 7,50	873	873	545	1.090	206	694	20	146
7,51 - 10,00	451	451	386	772	188	649	32	224
10,01 - 20,00	567	567	618	1.236	498	1.815	96	672
20,01 - 50,00	280	280	271	542	313	1.198	150	1.106
50,01 - 100,00	84	84	100	200	136	524	127	1.027
100,01 - 200,00	24	24	47	94	63	248	44	349
200,01 - 500,00	10	10	8	16	18	68	21	179
oltre 500	1	1	1	2	4	15	—	—
TOTALE	8.702	8.702	3.795	7.590	1.850	6.684	579	4.384
Senza terreno agrario	270	270	43	86	33	126	27	218
fino a 0,50	12.218	12.218	972	1.944	177	626	62	465
0,51 - 1,00	18.173	18.173	1.590	3.180	356	1.225	92	711
1,01 - 2,00	34.551	34.551	4.021	8.042	695	2.424	136	1.084
2,01 - 3,00	28.990	28.990	4.208	8.416	910	3.130	146	1.127
3,01 - 4,00	21.221	21.221	4.051	8.102	974	3.341	140	1.055
4,01 - 5,00	15.907	15.907	3.609	7.218	1.027	3.560	154	1.164
5,01 - 7,50	23.181	23.181	6.746	13.492	2.245	7.867	377	2.840
7,51 - 10,00	12.198	12.198	4.728	9.456	2.117	7.540	378	2.811
10,01 - 20,00	15.004	15.004	7.913	15.826	4.594	16.686	1.221	8.977
20,01 - 50,00	5.107	5.107	4.370	8.740	3.142	11.537	1.038	7.873
50,01 - 100,00	675	675	922	1.844	779	2.957	364	2.814
100,01 - 200,00	159	159	224	448	218	835	155	1.214
200,01 - 500,00	51	51	67	134	96	368	55	449
oltre 500	5	5	6	12	12	43	1	6
TOTALE	187.710	187.710	43.470	86.940	17.375	62.265	4.346	32.808
Senza terreno agrario	237	237	75	150	70	266	68	549
fino a 0,50	23.621	23.621	2.796	5.592	812	2.922	427	3.483
0,51 - 1,00	32.902	32.902	4.585	9.170	1.217	4.287	499	3.895
1,01 - 2,00	58.786	58.786	10.234	20.468	2.649	9.315	977	7.802
2,01 - 3,00	46.132	46.132	11.147	22.294	2.960	10.189	909	7.335
3,01 - 4,00	32.715	32.715	11.843	23.686	3.330	11.373	887	6.996
4,01 - 5,00	22.474	22.474	10.668	21.336	3.600	12.267	861	6.829
5,01 - 7,50	33.760	33.760	19.923	39.846	9.649	33.070	2.056	16.200
7,51 - 10,00	18.379	18.379	13.463	26.926	10.476	37.284	2.236	17.286
10,01 - 20,00	20.280	20.280	18.077	36.154	21.224	79.663	6.830	51.031
20,01 - 50,00	5.820	5.820	5.527	11.054	6.929	26.420	4.054	30.581
50,01 - 100,00	903	903	959	1.918	1.396	5.349	1.001	7.738
100,01 - 200,00	230	230	306	612	464	1.800	401	3.169
200,01 - 500,00	63	63	84	168	135	531	121	974
oltre 500	8	8	18	36	24	94	29	237
TOTALE	296.310	296.310	109.705	219.410	64.935	234.830	21.356	164.105
Senza terreno agrario	115	115	70	140	38	148	61	497
fino a 0,50	8.525	8.525	919	1.838	360	1.333	212	1.722
0,51 - 1,00	13.225	13.225	1.550	3.100	639	2.334	325	2.616
1,01 - 2,00	24.331	24.331	3.349	6.698	1.214	4.397	756	6.098
2,01 - 3,00	20.086	20.086	3.794	7.588	1.316	4.750	677	5.421
3,01 - 4,00	15.498	15.498	4.072	8.144	1.402	5.016	625	5.016
4,01 - 5,00	11.622	11.622	3.709	7.418	1.405	5.053	602	4.738
5,01 - 7,50	20.086	20.086	8.001	16.002	3.127	11.302	1.165	9.127
7,51 - 10,00	11.461	11.461	6.375	12.750	2.836	9.961	1.016	8.002
10,01 - 20,00	14.493	14.493	13.044	26.088	7.253	25.558	1.831	14.211
20,01 - 50,00	4.043	4.043	4.108	8.216	3.207	11.474	683	5.086
50,01 - 100,00	547	547	529	1.058	577	2.198	244	1.886
100,01 - 200,00	114	114	137	274	203	765	159	1.265
200,01 - 500,00	25	25	25	50	66	245	51	412
oltre 500	3	3	2	4	9	34	7	60
TOTALE	144.174	144.174	49.684	99.368	23.652	84.568	8.414	66.157

Segue B — PER FORMA
ALTRA FORMAC — PER ZONA
M O N T

C o L

P I A

di superficie e numero di capi suini

DI CAPI SUINI										T O T A L E	
11 - 20		21 - 50		51 - 100		101 - 200		oltre 200		Aziende	Capi
Aziende	Capi	Aziende	Capi	Aziende	Capi	Aziende	Capi	Aziende	Capi		

DI CONDUZIONE
DI CONDUZIONE

3	40	4	128	10	837	12	1.594	2	429	51	3.071
22	311	5	160	4	276	—	—	—	—	779	1.835
14	187	13	372	—	—	—	—	3	990	1.525	3.620
4	57	2	71	—	—	—	—	—	—	2.179	2.898
2	37	1	22	—	—	—	—	—	—	1.858	2.599
—	—	—	—	—	—	—	—	—	—	1.413	2.049
—	—	—	—	—	—	—	—	—	—	1.040	1.643
4	57	—	—	—	—	—	—	—	—	1.648	2.860
8	113	1	28	—	—	—	—	—	—	1.066	2.237
17	242	4	113	—	—	—	—	—	—	1.800	4.645
48	642	14	394	1	71	—	—	—	—	1.077	4.233
67	973	20	611	2	130	—	—	—	—	536	3.549
45	721	31	917	3	200	—	—	—	—	257	2.553
23	335	18	624	—	—	1	120	1	300	100	1.652
3	48	1	24	4	273	—	—	—	—	14	363
260	3.763	114	3.464	24	1.787	13	1.714	6	1.719	15.343	39.807

ALTIMETRICA
A G N A

27	419	49	1.810	55	4.332	58	8.389	24	6.412	586	22.062
52	727	33	1.149	24	1.953	17	2.296	5	1.391	13.560	22.769
47	704	31	954	7	507	2	339	4	1.334	20.302	27.127
79	1.153	42	1.359	8	580	5	617	1	227	39.538	50.037
72	1.033	42	1.290	16	1.093	1	200	—	—	34.385	45.279
83	1.150	28	856	12	741	3	540	—	—	26.512	37.006
72	970	20	666	12	842	2	305	—	—	20.803	30.632
170	2.307	45	1.388	13	899	4	625	—	—	32.781	52.599
208	2.810	26	754	7	593	2	246	1	301	19.665	36.709
549	7.657	87	2.379	14	973	1	180	—	—	29.383	67.682
465	6.441	101	2.783	8	600	1	138	—	—	14.232	43.219
159	2.290	46	1.259	6	374	3	348	1	220	2.955	12.781
68	1.028	37	1.070	8	569	3	366	—	—	872	5.689
33	517	31	957	5	321	2	221	—	—	340	3.018
2	28	14	418	1	80	1	109	1	280	43	981
2.086	29.234	632	19.092	196	14.457	105	14.919	37	10.165	255.957	457.590

L I N A

97	1.445	127	4.786	217	17.150	281	41.512	80	24.172	1.252	90.267
270	4.059	140	4.457	43	2.914	23	3.519	9	3.094	28.141	53.661
376	5.324	144	4.418	28	2.161	22	3.210	9	3.330	39.782	68.697
699	9.627	234	7.168	34	2.466	17	2.330	7	2.714	73.637	120.676
699	9.420	163	4.720	22	1.513	3	427	3	1.017	62.038	103.047
728	9.734	134	3.807	23	1.707	6	834	2	550	49.668	91.402
748	10.038	121	3.311	8	528	5	603	—	—	38.485	77.386
1.928	25.874	293	7.920	24	1.754	8	1.178	4	942	67.645	160.544
2.250	31.070	390	10.142	18	1.277	5	593	2	1.303	47.219	144.260
5.655	80.244	1.473	39.124	47	3.311	9	1.272	4	1.651	73.599	312.730
2.443	35.154	882	25.065	81	5.434	10	1.465	7	1.909	25.753	142.902
634	9.204	252	7.671	39	2.859	11	1.468	1	260	5.196	37.370
334	5.108	189	5.845	39	2.671	10	1.576	3	966	1.976	21.977
144	2.226	136	4.234	47	3.363	10	1.546	5	1.297	745	14.402
33	503	41	1.378	19	1.478	9	1.392	8	3.946	189	9.072
17.038	239.030	4.719	134.046	689	50.586	429	62.925	144	47.151	515.325	1.448.393

N U R A

91	1.460	298	10.910	546	42.678	759	114.321	805	415.317	2.783	585.586
199	2.824	168	5.754	113	8.283	78	11.699	50	21.390	10.624	63.368
279	4.064	181	6.003	79	5.951	40	6.075	42	17.744	16.360	61.112
606	8.608	294	9.404	86	6.237	44	6.579	40	18.863	30.720	91.215
622	8.689	196	5.980	39	2.884	28	4.065	22	10.668	26.780	70.131
565	7.813	200	5.920	41	2.876	17	2.351	17	7.932	22.437	60.566
489	6.686	140	4.099	39	2.599	12	1.870	3	1.025	18.021	45.110
1.036	14.304	307	8.847	56	4.260	21	3.102	13	8.248	33.812	95.278
766	10.612	218	6.491	34	2.373	22	3.224	6	9.808	22.734	74.682
1.385	19.244	439	12.547	71	5.252	41	6.199	18	8.518	38.575	132.110
379	5.367	202	6.378	84	5.964	45	6.681	48	19.739	12.799	72.948
92	1.398	84	2.933	64	4.942	76	11.273	62	22.719	2.275	48.954
75	1.134	64	2.097	33	2.343	43	6.387	50	19.648	878	34.027
39	573	25	824	9	586	14	2.131	7	3.037	261	7.883
7	101	11	414	5	412	8	1.044	5	1.989	57	4.061
6.630	92.877	2.827	88.601	1.299	97.640	1.248	187.001	1.188	586.645	239.116	1.447.031

TAV. 19 — Aziende con impianti di irrigazione, per classe di superficie e fonte di approvvigionamento dell'acqua irrigua

Superficie in ettari

CLASSI DI SUPERFICIE DELLE AZIENDE	TOTALE AZIENDE CON IMPIANTI DI IRRIGAZIONE		FONTI DI APPROVVIGIONAMENTO										
			CORSI D'ACQUA E LAGHI NATURALI		CANALI		LAGHETTI ARTIFICIALI		POZZI		ALTRE FONTI		
			Numero	Superficie	Aziende	Superficie	Aziende	Superficie	Aziende	Superficie	Aziende	Superficie	Aziende
<i>Ettari</i>													
A — TOTALE													
Fino a 0,50	136.687	38.417,17	25.956	7.283,74	67.703	18.651,07	597	169,67	35.187	10.362,86	9.801	2.688,24	
0,51 - 1,00	126.442	97.196,24	25.501	19.850,93	59.545	45.476,33	680	538,01	35.037	26.899,15	8.922	6.932,00	
1,01 - 2,00	166.954	251.526,93	38.142	58.060,57	80.095	120.007,47	959	1.460,07	40.609	61.159,77	12.620	19.210,07	
2,01 - 3,00	109.776	276.575,38	26.798	67.786,94	53.861	134.956,07	709	1.814,18	24.831	62.881,76	8.565	21.757,99	
3,01 - 4,00	76.604	270.022,38	18.520	65.474,74	38.738	135.888,02	627	2.224,55	17.152	60.777,12	5.889	20.893,69	
4,01 - 5,00	54.486	247.354,31	12.725	57.871,24	28.121	127.239,50	509	2.333,65	12.596	57.383,14	4.043	18.437,21	
5,01 - 7,50	86.740	534.716,60	19.392	119.524,90	45.127	277.387,16	1.250	7.890,41	21.162	131.213,81	6.185	38.216,51	
7,51 - 10,00	50.087	435.219,29	11.211	97.628,85	25.208	218.352,09	1.106	9.710,09	13.601	118.536,19	3.276	28.542,90	
10,01 - 20,00	72.625	1.007.160,84	16.570	230.625,50	35.790	495.095,27	2.517	35.430,53	20.351	282.547,25	4.851	68.127,41	
20,01 - 50,00	31.314	937.171,56	7.328	219.363,11	15.181	452.836,11	936	27.617,12	8.844	265.983,00	2.934	90.500,19	
50,01 - 100,00	8.416	583.866,87	1.948	135.239,89	4.023	277.655,02	201	13.950,71	2.298	160.350,13	1.127	78.458,71	
100,01 - 200,00	3.546	486.216,76	977	137.233,26	1.493	200.341,03	118	17.218,96	1.014	140.695,39	550	75.223,26	
200,01 - 500,00	1.392	413.212,71	513	155.181,97	445	131.193,84	90	27.627,52	407	119.478,14	200	59.766,43	
oltre 500	349	399.276,65	148	180.287,89	116	131.993,76	32	32.648,09	85	89.776,18	51	67.003,02	
TOTALE	925.418	5.977.933,69	205.729	1.551.413,53	455.446	2.767.072,74	10.331	180.633,56	233.174	1.588.043,89	69.014	595.757,63	
B — PER FORMA DI CONDUZIONE													
CONDUZIONE DIRETTA DEL COLTIVATORE													
Fino a 0,50	124.466	34.906,51	23.472	6.588,29	61.814	16.979,04	533	149,29	32.300	9.510,81	8.606	2.343,16	
0,51 - 1,00	113.776	87.372,60	22.949	17.860,62	54.074	41.289,56	590	466,77	31.534	24.145,80	7.590	5.891,12	
1,01 - 2,00	147.645	222.098,73	34.020	51.738,70	72.393	108.372,17	800	1.209,25	34.783	52.215,46	10.555	16.061,09	
2,01 - 3,00	94.810	238.366,54	23.596	59.603,79	47.985	120.074,28	548	1.397,22	20.051	50.556,97	7.043	17.879,02	
3,01 - 4,00	63.937	224.872,15	15.839	55.885,86	33.640	117.797,29	422	1.487,40	13.013	45.984,19	4.746	16.823,46	
4,01 - 5,00	43.751	198.237,49	10.504	47.671,52	23.684	107.033,51	297	1.350,10	8.986	40.815,26	3.149	14.353,32	
5,01 - 7,50	65.167	399.840,44	15.003	91.965,21	36.052	220.781,09	494	3.048,66	13.908	85.822,98	4.663	28.756,45	
7,51 - 10,00	33.378	288.874,17	7.508	65.085,42	18.375	158.708,33	320	2.794,66	7.877	68.302,18	2.296	19.971,04	
10,01 - 20,00	43.331	598.109,66	9.806	135.936,42	23.742	326.479,68	592	8.459,63	10.842	150.655,90	3.166	44.124,41	
20,01 - 50,00	18.162	533.833,26	4.294	127.009,45	9.364	273.038,54	334	9.812,85	4.862	142.414,83	1.722	52.566,56	
50,01 - 100,00	3.319	224.484,23	941	64.868,39	1.426	93.901,61	47	3.023,83	779	53.201,79	539	37.309,13	
100,01 - 200,00	904	121.830,59	326	44.368,42	241	31.540,92	18	2.465,69	241	32.771,85	208	27.822,57	
200,01 - 500,00	236	63.873,68	104	28.285,63	58	16.206,71	6	1.445,63	59	15.313,40	49	13.463,20	
oltre 500	13	8.277,19	3	1.773,92	6	3.867,49	—	—	3	1.820,47	1	815,31	
TOTALE	752.895	3.244.977,24	168.365	798.641,64	382.854	1.636.070,22	5.081	37.110,98	179.238	773.531,89	54.333	298.179,84	
CONDUZIONE CON SALARIATI E/O COMPARTICIPANTI													
Fino a 0,50	8.613	2.348,46	1.761	469,86	4.245	1.153,98	35	10,32	1.939	523,19	879	248,00	
0,51 - 1,00	7.148	5.452,82	1.564	1.199,56	3.210	2.419,11	40	30,96	1.661	1.281,11	834	643,86	
1,01 - 2,00	9.227	13.785,91	2.320	3.497,94	3.789	5.594,51	53	77,61	2.215	3.336,10	1.120	1.685,82	
2,01 - 3,00	5.578	14.014,02	1.373	3.451,38	2.156	5.361,59	47	120,95	1.459	3.705,61	730	1.848,63	
3,01 - 4,00	3.703	13.052,67	893	3.152,45	1.400	4.908,75	35	121,90	1.020	3.607,87	517	1.830,08	
4,01 - 5,00	2.642	11.986,88	635	2.890,39	1.036	4.676,37	19	86,10	748	3.411,18	350	1.590,37	
5,01 - 7,50	4.357	27.032,87	988	6.111,11	1.654	10.273,80	66	424,60	1.328	8.243,85	572	3.559,16	
7,51 - 10,00	2.947	25.750,71	691	6.050,94	1.068	9.285,44	59	521,83	998	8.757,60	333	2.912,01	
10,01 - 20,00	6.411	93.149,68	1.443	20.986,39	2.536	36.948,37	202	3.017,20	2.163	31.542,40	656	9.476,33	
20,01 - 50,00	7.277	238.956,11	1.533	49.407,99	3.532	118.426,00	212	6.937,53	2.267	74.429,46	626	20.362,49	
50,01 - 100,00	4.292	303.890,50	813	57.057,88	2.406	170.789,78	111	7.864,46	1.211	85.589,44	417	29.399,35	
100,01 - 200,00	2.331	321.619,35	561	80.059,01	1.194	160.773,12	87	13.007,43	646	90.293,91	263	36.881,69	
200,01 - 500,00	1.046	317.149,09	377	118.117,92	363	107.742,17	73	23.320,72	309	92.188,79	120	37.126,42	
oltre 500	320	379.898,80	142	176.352,51	105	124.925,00	29	30.720,18	78	84.644,09	44	61.869,88	
TOTALE	65.892	1.768.087,87	15.094	528.805,33	28.694	763.277,99	1.068	86.261,79	18.042	491.554,60	7.461	209.434,09	
CONDUZIONE A COLONIA PARZIARIA APPODERATA													
Fino a 0,50	—	—	—	—	—	—	—	—	—	—	—	—	
0,51 - 1,00	1.058	982,14	160	149,56	353	324,35	9	8,60	507	472,42	64	59,76	
1,01 - 2,00	5.282	8.404,28	843	1.361,64	1.906	3.026,19	60	100,72	2.331	3.691,20	322	514,16	
2,01 - 3,00	6.324	16.427,60	1.110	2.895,19	2.574	6.645,16	86	228,54	2.501	6.533,03	335	862,94	
3,01 - 4,00	6.916	24.839,76	1.277	4.619,36	3.003	10.731,31	146	531,32	2.546	9.155,83	314	1.126,75	
4,01 - 5,00	6.704	30.805,93	1.252	5.786,60	2.922	13.350,71	185	862,16	2.466	11.361,47	309	1.416,22	
5,01 - 7,50	15.063	94.526,79	2.873	18.180,50	6.706	41.905,09	669	4.289,62	5.311	33.329,69	588	3.670,59	
7,51 - 10,00	12.499	109.578,75	2.715	23.879,06	5.378	46.985,91	713	6.268,92	4.330	38.050,99	404	3.541,42	
10,01 - 20,00	20.737	285.748,72	4.806	66.475,72	8.860	122.579,43	1.700	23.639,01	6.620	90.072,93	632	8.890,34	
20,01 - 50,00	4.481	120.961,10	1.193	33.201,11	1.878	48.783,16	379	10.519,31	1.200	32.742,69	294	8.670,02	
50,01 - 100,00	262	17.432,59	92	6.026,58	54	3.473,68	24	1.665,88	64	4.268,59	59	4.026,34	
100,01 - 200,00	45	6.111,30	18	2.546,15	9	1.263,94	1	158,67	11	1.493,57	12	1.573,92	
200,01 - 500,00	6	1.824,69	2	531,00	1	263,49	1	254,00	—	—	2	776,20	
oltre 500	—	—	—	—	—	—	—	—	—	—	—	—	
TOTALE	79.377	717.643,65	16.341	165.652,47	33.644	299.332,42	3.973	48.526,75	27.887	231.172,41	3.335	35.128,66	

Segue TAV. 19 — Aziende con impianti di irrigazione, per classe di superficie e fonte di approvvigionamento dell'acqua irrigua
Superficie in ettari

CLASSI DI SUPERFICIE DELLE AZIENDE	TOTALE AZIENDE CON IMPIANTI DI IRRIGAZIONE		FONTI DI APPROVVIGIONAMENTO									
			CORSI D'ACQUA E LAGHI NATURALI		CANALI		LAGHETTI ARTIFICIALI		POZZI		ALTRE FONTI	
			Aziende	Superficie	Aziende	Superficie	Aziende	Superficie	Aziende	Superficie	Aziende	Superficie

Segue B — PER FORMA DI CONDUZIONE
ALTRA FORMA DI CONDUZIONE

Fino a 0,50	3.608	1.162,20	723	225,59	1.644	518,05	29	10,06	948	328,86	316	97,08
0,51 - 1,00	4.460	3.388,68	828	641,19	1.908	1.443,31	41	31,68	1.335	999,82	434	337,26
1,01 - 2,00	4.800	7.238,01	959	1.462,29	2.007	3.014,60	46	72,49	1.280	1.917,01	623	949,00
2,01 - 3,00	3.064	7.767,22	719	1.836,58	1.146	2.875,04	28	67,47	820	2.086,15	457	1.167,40
3,01 - 4,00	2.048	7.257,80	511	1.817,07	695	2.450,67	24	83,93	573	2.029,23	312	1.113,40
4,01 - 5,00	1.389	6.324,01	334	1.522,73	479	2.178,91	8	35,29	396	1.795,23	235	1.077,30
5,01 - 7,50	2.153	13.316,50	528	3.268,08	715	4.427,18	21	127,53	615	3.817,29	362	2.230,31
7,51 - 10,00	1.263	11.015,66	297	2.613,43	387	3.372,41	14	124,68	396	3.425,42	243	2.118,43
10,01 - 20,00	2.146	30.152,78	515	7.226,97	652	9.087,79	23	314,69	726	10.276,02	397	5.636,33
20,01 - 50,00	1.394	43.421,09	308	9.744,56	407	12.588,41	11	347,43	515	16.396,02	292	8.901,12
50,01 - 100,00	543	38.059,55	102	7.287,04	137	9.489,95	19	1.396,54	244	17.290,31	112	7.723,89
100,01 - 200,00	266	36.655,52	72	10.259,68	49	6.763,05	12	1.587,17	116	16.136,06	67	8.945,08
200,01 - 500,00	104	30.365,25	30	8.247,42	23	6.981,47	10	2.607,17	39	11.975,95	29	8.400,61
oltre 500	16	11.100,66	3	2.161,46	5	3.201,27	3	1.927,91	4	3.311,62	6	4.317,83
TOTALE	27.254	247.224,93	5.929	58.314,09	10.254	68.392,11	289	8.734,04	8.007	91.784,99	3.885	53.015,04

C — PER ZONA ALTIMETRICA
MONTAGNA

Fino a 0,50	31.886	8.860,95	12.140	3.364,10	14.962	4.120,65	187	52,91	2.029	603,15	3.054	856,66
0,51 - 1,00	30.243	23.584,34	11.816	9.242,88	13.646	10.598,31	203	161,29	2.324	1.826,96	2.924	2.275,27
1,01 - 2,00	43.611	65.812,49	17.851	27.136,64	19.196	28.640,27	271	409,25	3.198	4.917,43	4.416	6.739,63
2,01 - 3,00	28.713	72.372,68	12.186	30.784,55	12.287	30.764,32	196	493,51	2.175	5.549,22	3.018	7.674,10
3,01 - 4,00	18.736	66.063,78	7.860	27.747,79	8.024	28.166,60	159	556,48	1.502	5.337,26	2.044	7.267,73
4,01 - 5,00	12.779	57.949,85	5.301	24.074,92	5.391	24.337,06	102	461,39	1.090	4.969,91	1.488	6.803,97
5,01 - 7,50	17.699	108.768,24	7.221	44.331,80	7.450	45.644,80	208	1.307,65	1.540	9.531,79	2.256	13.968,59
7,51 - 10,00	8.546	74.154,95	3.647	31.682,49	3.308	28.537,18	158	1.389,28	733	6.393,13	1.183	10.361,45
10,01 - 20,00	11.535	159.137,62	5.207	72.152,54	3.950	53.586,89	345	4.946,33	1.080	15.031,47	1.807	25.436,08
20,01 - 50,00	4.875	146.632,27	2.137	64.091,86	1.492	44.359,49	187	5.552,63	498	15.533,47	1.006	30.922,09
50,01 - 100,00	1.273	87.777,92	566	38.690,67	337	23.388,39	44	2.905,03	122	8.446,80	340	23.808,90
100,01 - 200,00	600	82.095,43	248	33.940,21	188	26.022,87	12	1.646,90	64	8.877,39	162	21.654,28
200,01 - 500,00	378	114.741,53	144	43.879,01	174	53.102,64	13	3.873,95	30	8.831,73	69	21.112,71
oltre 500	136	183.116,50	64	89.035,96	54	71.623,38	6	12.270,61	6	5.196,91	27	44.859,50
TOTALE	211.010	1.251.068,55	86.388	540.155,42	90.459	472.892,85	2.091	36.027,21	16.391	101.046,62	23.794	223.740,96

COLLINA

Fino a 0,50	55.250	14.736,74	9.395	2.593,37	24.942	6.392,21	285	78,91	16.551	4.602,04	5.207	1.391,45
0,51 - 1,00	43.385	33.406,31	8.856	6.925,64	16.950	12.848,84	344	272,45	14.017	10.834,04	4.431	3.459,99
1,01 - 2,00	56.498	85.511,26	13.656	20.922,17	20.816	31.217,62	507	777,09	16.908	25.561,76	6.287	9.574,85
2,01 - 3,00	36.813	93.234,56	9.855	25.022,88	13.343	33.481,77	396	1.021,44	10.370	26.444,18	4.161	10.598,34
3,01 - 4,00	25.738	91.112,08	6.900	24.475,93	9.345	32.816,86	367	1.311,08	7.273	25.911,53	2.809	9.995,38
4,01 - 5,00	17.885	81.532,46	4.796	21.885,39	6.418	29.078,44	329	1.517,76	5.230	23.966,51	1.857	8.476,64
5,01 - 7,50	28.116	173.663,99	7.484	46.331,23	9.888	60.578,88	860	5.462,22	8.529	52.997,26	2.760	17.034,71
7,51 - 10,00	16.354	142.627,44	4.612	40.294,36	5.098	44.242,66	799	7.010,48	5.382	47.044,73	1.429	12.448,26
10,01 - 20,00	22.278	307.111,93	6.582	91.158,40	6.096	83.188,53	1.876	26.199,70	7.238	99.524,62	2.035	28.646,50
20,01 - 50,00	8.448	252.934,22	2.711	81.086,65	2.021	59.829,87	584	17.123,99	2.707	82.551,05	1.280	39.565,55
50,01 - 100,00	2.486	174.060,61	805	56.628,03	487	33.409,85	126	8.971,77	881	62.247,09	518	35.984,49
100,01 - 200,00	1.219	171.315,48	447	63.589,41	190	26.090,17	83	12.239,75	464	65.114,02	276	38.480,63
200,01 - 500,00	521	154.682,58	212	62.429,41	61	18.903,84	64	19.655,25	185	54.903,40	102	30.386,65
oltre 500	137	143.524,93	58	67.298,67	31	33.371,05	22	16.714,21	48	49.924,86	19	18.645,99
TOTALE	315.128	1.919.454,59	76.369	610.641,54	115.686	505.450,59	6.642	118.356,10	95.783	631.627,09	33.171	264.689,43

PIANURA

Fino a 0,50	49.551	14.819,48	4.421	1.326,27	27.799	8.138,21	125	37,85	16.607	5.157,67	1.540	440,13
0,51 - 1,00	52.814	40.205,59	4.829	3.682,41	28.949	22.029,18	133	104,27	18.696	14.238,15	1.567	1.196,74
1,01 - 2,00	66.845	100.203,18	6.635	10.001,76	40.083	60.149,58	181	273,73	20.503	30.680,58	1.917	2.895,59
2,01 - 3,00	44.250	110.968,14	4.757	11.979,51	28.231	70.709,98	117	299,23	12.286	30.888,36	1.386	3.485,55
3,01 - 4,00	32.130	112.846,52	3.760	13.251,02	21.369	74.904,56	101	356,99	8.377	29.528,33	1.036	3.630,58
4,01 - 5,00	23.822	107.872,00	2.628	11.910,93	16.312	73.824,00	78	354,50	6.276	28.446,72	698	3.156,60
5,01 - 7,50	40.925	252.284,37	4.687	28.861,87	27.789	171.163,48	182	1.120,54	11.093	68.684,76	1.169	7.213,21
7,51 - 10,00	25.187	218.436,90	2.952	25.652,00	16.802	145.572,25	149	1.310,33	7.486	65.098,33	664	5.733,19
10,01 - 20,00	38.812	540.911,29	4.781	67.314,56	25.744	358.319,85	296	4.284,50	12.033	167.991,16	1.009	14.044,83
20,01 - 50,00	17.991	537.605,07	2.480	74.184,60	11.668	348.646,75	165	4.940,50	5.639	167.898,48	648	20.012,55
50,01 - 100,00	4.657	322.028,34	577	39.921,19	3.199	220.856,78	31	2.073,91	1.295	89.656,24	269	18.665,32
100,01 - 200,00	1.727	232.805,85	282	39.703,64	1.115	148.227,99	23	3.332,31	486	66.703,98	112	15.088,35
200,01 - 500,00	493	143.788,60	157	48.873,55	210	59.187,36	13	4.098,32	192	55.743,01	29	8.267,07
oltre 500	76	72.635,22	26	23.953,26	31	26.999,33	4	3.663,27	31	34.654,41	5	3.497,53
TOTALE	399.280	2.807.410,55	42.972	400.616,57	249.301	1.788.729,30	1.598	26.250,25	121.000	855.370,18	12.049	107.327,24

TAV. 20 — Aziende con impianti di irrigazione, per classe di superficie e sistema di irrigazione

Superficie in ettari

CLASSI DI SUPERFICIE DELLE AZIENDE	TOTALE AZIENDE CON IMPIANTI DI IRRIGAZIONE			SISTEMI DI IRRIGAZIONE										
				A PIOGGIA		SCORRIMENTO SUPERFICIALE		INFILTRAZIONE LATERALE		SOMMERSIONE		ALTRO SISTEMA		
	Ettari	Aziende	Superficie totale delle aziende	irriga- bile	Aziende	Superficie irrigabile a pioggia	Aziende	Superficie irrigabile a scor- rimento superficiale	Aziende	Superficie irrigabile ad infiltrazione laterale	Aziende	Superficie irrigabile a som- mersione	Aziende	Superficie irrigabile ad altro sistema
A — TOTALE														
Fino a 0,50	136.687	38.417,17	30.107,17	5.289	1.117,30	35.283	8.746,50	72.834	15.017,82	20.701	4.101,38	6.692	1.124,17	
0,51 - 1,00	126.442	97.196,24	64.353,24	5.755	3.112,59	41.191	21.382,08	70.366	32.087,39	13.448	6.600,05	4.133	1.171,13	
1,01 - 2,00	166.954	251.526,93	134.838,04	10.109	9.149,56	65.753	56.416,52	89.922	56.384,51	14.341	11.542,94	4.387	1.344,51	
2,01 - 3,00	109.776	276.575,38	129.145,93	8.196	11.640,13	49.934	63.728,32	57.486	44.267,16	7.621	8.724,96	2.390	785,36	
3,01 - 4,00	76.604	270.022,38	121.927,76	6.851	12.780,89	38.287	65.915,02	38.586	35.910,83	4.929	6.832,89	1.368	488,13	
4,01 - 5,00	54.486	247.354,31	110.489,10	5.855	13.631,25	27.855	60.252,26	26.753	30.137,00	3.607	6.131,04	820	337,55	
5,01 - 7,50	86.740	534.716,60	241.055,62	12.122	38.412,34	44.911	131.200,20	39.557	58.368,95	5.792	12.499,63	1.077	574,50	
7,51 - 10,00	50.087	435.219,29	201.435,02	9.805	43.037,30	25.357	106.092,46	20.958	41.508,12	3.332	10.380,85	515	416,29	
10,01 - 20,00	72.625	1.007.160,84	472.492,78	18.415	125.552,48	35.530	235.690,37	28.168	84.534,00	5.373	26.058,31	595	657,62	
20,01 - 50,00	31.314	937.171,56	409.484,61	8.018	100.129,62	15.669	210.836,25	12.530	61.727,47	3.792	36.276,50	196	514,77	
50,01 - 100,00	8.416	583.866,87	259.744,88	1.866	41.150,47	4.270	150.417,11	3.796	33.193,32	1.761	34.815,98	55	168,00	
100,01 - 200,00	3.546	486.216,76	167.122,87	971	28.489,63	1.541	82.721,70	1.677	26.855,24	770	28.734,64	17	321,66	
200,01 - 500,00	1.392	413.212,71	68.947,66	519	18.759,40	526	26.695,02	526	13.547,38	183	9.890,68	7	55,18	
oltre 500	349	399.276,65	32.619,85	150	9.048,91	145	18.137,51	101	2.810,82	26	1.840,28	6	782,33	
TOTALE	925.418	5.977.933,69	2.443.764,53	93.921	456.011,87	386.252	1.238.231,32	463.260	536.350,01	85.676	204.430,13	22.258	8.741,20	
B — PER FORMA DI CONDUZIONE														
CONDUZIONE DIRETTA DEL COLTIVATORE														
Fino a 0,50	124.466	34.906,51	27.429,94	4.887	1.008,28	32.939	8.185,32	67.405	13.926,49	16.811	3.255,89	6.303	1.053,96	
0,51 - 1,00	113.776	87.372,60	57.945,48	5.164	2.805,33	38.241	19.888,47	64.194	29.198,14	10.469	5.026,74	3.684	1.026,80	
1,01 - 2,00	147.645	222.098,73	118.672,82	8.815	7.894,75	60.632	51.871,50	79.920	49.375,96	10.790	8.392,74	3.828	1.137,87	
2,01 - 3,00	94.810	238.366,54	110.650,01	6.779	9.626,72	45.379	57.703,09	49.787	36.849,67	5.467	7.053,55	2.072	646,98	
3,01 - 4,00	63.937	224.872,15	100.466,92	5.307	9.953,77	33.852	57.984,12	32.238	27.636,35	3.577	4.516,46	1.159	376,22	
4,01 - 5,00	43.751	198.237,49	86.934,70	4.178	9.729,22	23.786	51.060,65	21.660	22.034,08	2.538	3.878,73	669	232,02	
5,01 - 7,50	65.167	399.840,44	177.089,21	7.674	24.915,53	36.069	103.950,30	30.460	39.517,63	4.185	8.300,03	819	405,72	
7,51 - 10,00	33.378	288.874,17	131.923,55	5.361	25.177,40	18.379	75.868,94	14.532	23.580,87	2.336	7.053,01	326	243,33	
10,01 - 20,00	43.331	598.109,66	287.409,55	9.049	68.522,63	23.906	161.562,78	17.383	39.316,79	3.548	17.723,45	315	283,90	
20,01 - 50,00	18.162	533.833,26	235.556,05	4.247	54.279,44	10.103	130.016,74	7.585	27.117,51	2.191	23.882,96	97	259,40	
50,01 - 100,00	3.319	224.484,23	79.662,82	659	11.704,25	1.580	45.048,00	1.655	8.135,25	641	14.733,50	23	41,82	
100,01 - 200,00	904	121.830,59	19.842,38	187	3.329,48	294	9.811,91	528	3.323,70	94	3.368,55	5	8,74	
200,01 - 500,00	236	63.873,68	3.330,27	54	644,62	78	1.706,13	130	659,18	10	320,34	—	—	
oltre 500	13	8.277,19	816,51	2	23,91	7	435,11	6	4,05	1	353,44	—	—	
TOTALE	752.895	3.244.977,24	1.437.730,21	62.363	229.615,33	325.245	775.093,06	387.483	320.675,67	62.558	106.629,39	19.300	5.716,76	
CONDUZIONE CON SALARIATI E/O COMPARTICIPANTI														
Fino a 0,50	8.613	2.348,46	1.769,51	239	61,26	1.560	354,35	3.393	612,46	3.325	699,20	250	42,24	
0,51 - 1,00	7.148	5.452,82	3.303,44	256	126,79	1.591	770,00	3.025	1.155,18	2.297	1.187,72	208	63,75	
1,01 - 2,00	9.227	13.785,91	7.482,38	407	371,50	2.265	1.912,38	4.188	2.750,42	2.629	2.340,73	227	107,35	
2,01 - 3,00	5.578	14.014,02	6.445,31	307	444,88	1.363	1.656,93	2.592	2.210,59	1.531	2.071,73	102	61,18	
3,01 - 4,00	3.703	13.052,67	5.799,80	252	512,57	963	1.615,80	1.736	1.987,59	928	1.641,53	63	42,31	
4,01 - 5,00	2.642	11.986,88	5.259,87	197	502,79	642	1.374,27	1.216	1.737,93	727	1.600,98	51	43,90	
5,01 - 7,50	4.357	27.032,87	11.402,90	432	1.443,12	1.226	3.440,08	1.961	3.564,98	1.042	2.894,90	57	59,82	
7,51 - 10,00	2.947	25.750,71	11.288,09	443	2.291,03	923	3.584,43	1.205	3.062,37	643	2.300,97	34	49,29	
10,01 - 20,00	6.411	93.149,68	40.351,08	1.293	9.531,95	2.258	15.300,29	2.588	9.859,81	1.107	5.527,98	58	131,05	
20,01 - 50,00	7.277	238.956,11	113.379,66	1.814	26.895,65	3.477	57.600,90	2.710	19.558,30	1.110	9.204,65	43	120,16	
50,01 - 100,00	4.292	303.890,50	170.570,77	1.081	27.773,06	2.460	101.969,59	1.759	22.270,34	961	18.475,25	18	82,53	
100,01 - 200,00	2.331	321.619,35	142.583,16	742	24.594,63	1.157	71.299,21	994	21.646,62	617	24.732,33	9	310,37	
200,01 - 500,00	1.046	317.149,09	63.538,34	442	17.883,84	424	24.636,05	339	11.871,06	148	9.108,69	5	38,70	
oltre 500	320	379.898,80	30.851,46	145	8.935,00	132	17.107,60	89	2.747,19	21	1.279,34	6	782,33	
TOTALE	65.892	1.768.087,87	614.025,77	8.050	121.368,07	20.441	302.621,88	27.795	105.034,84	17.086	83.066,00	1.131	1.934,98	
CONDUZIONE A COLONIA PARZIARIA APPODERATA														
Fino a 0,50	—	—	—	—	—	—	—	—	—	—	—	—	—	
0,51 - 1,00	1.058	982,14	641,59	117	66,42	282	179,14	641	362,71	10	4,10	66	29,22	
1,01 - 2,00	5.282	8.404,28	5.034,70	686	705,28	1.717	1.673,23	3.008	2.547,65	86	48,33	207	60,21	
2,01 - 3,00	6.324	16.427,60	8.830,28	1.003	1.405,33	2.464	3.562,00	3.280	3.748,21	62	59,41	159	55,33	
3,01 - 4,00	6.916	24.839,76	13.047,06	1.235	2.211,00	2.971	5.592,83	3.334	5.067,19	75	118,11	122	57,93	
4,01 - 5,00	6.704	30.805,93	16.050,35	1.428	3.287,63	3.094	7.195,83	3.015	5.391,89	76	131,28	82	43,72	
5,01 - 7,50	15.063	94.526,79	48.313,94	3.943	11.866,41	7.106	22.632,18	5.835	13.416,93	141	308,40	167	90,02	
7,51 - 10,00	12.499	109.578,75	55.169,41	3.955	15.401,37	5.760	25.875,99	4.482	13.528,91	82	246,42	138	116,72	
10,01 - 20,00	20.737	285.748,72	137.484,12	7.997	47.058,95	8.910	57.342,70	6.992	32.242,84	168	616,19	198	223,44	
20,01 - 50,00	4.481	120.961,10	52.016,15	1.891	18.255,57	1.782	21.323,69	1.525	11.748,75	81	595,24	31	92,90	
50,01 - 100,00	262	17.432,59	3.384,83	89	1.315,14	92	1.463,33	108	480,56	13	124,70	2	1,10	
100,01 - 200,00	45	6.111,30	588,56	11	165,00	14	235,65	22	187,41	—	—	1	0,50	
200,01 - 500,00	6	1.824,69	78,11	2	55,00	—	—	5	23,11	—	—	—	—	
oltre 500	—	—	—	—	—	—	—	—	—	—	—	—	—	
TOTALE	79.377	717.643,65	340.639,10	22.357	101.793,10	34.192	147.076,57	32.247	88.746,16	794	2.252,18	1.173	771,09	

Segue Tav. 20 — Aziende con impianti di irrigazione, per classe di superficie e sistema di irrigazione

Superficie in ettari

CLASSI DI SUPERFICIE DELLE AZIENDE	TOTALE AZIENDE CON IMPIANTI DI IRRIGAZIONE			SISTEMI DI IRRIGAZIONE									
				A PIOGGIA		SCORRIMENTO SUPERFICIALE		INFILTRAZIONE LATERALE		SOMMERSIONE		ALTRO SISTEMA	
	Ettari	Aziende	Superficie totale delle aziende	Superficie irriga- bile	Aziende	Superficie irrigabile a pioggia	Aziende	Superficie irrigabile a scor- rimento superficiale	Aziende	Superficie irrigabile ad infiltrazione laterale	Aziende	Superficie irrigabile a som- mersione	Aziende
Fino a 0,50	3.608	1.162,20	907,72	163	47,76	784	206,83	2.036	478,87	565	146,29	139	27,97
0,51 - 1,00	4.460	3.388,68	2.462,73	218	114,05	1.077	544,47	2.506	1.371,36	672	381,49	175	51,36
1,01 - 2,00	4.800	7.238,01	3.648,14	201	178,03	1.139	959,41	2.806	1.710,48	836	761,14	125	39,08
2,01 - 3,00	3.064	7.767,22	3.220,33	107	163,20	728	806,30	1.827	1.458,69	561	770,27	57	21,87
3,01 - 4,00	2.048	7.257,80	2.613,98	57	103,55	501	722,27	1.278	1.219,70	349	556,79	24	11,67
4,01 - 5,00	1.389	6.324,01	2.244,18	52	111,61	333	621,51	862	973,10	266	520,05	18	17,91
5,01 - 7,50	2.153	13.316,50	4.249,57	73	187,28	510	1.177,64	1.301	1.869,41	424	996,30	34	18,94
7,51 - 10,00	1.263	11.015,66	3.053,97	46	167,50	295	763,10	739	1.335,97	271	780,45	17	6,95
10,01 - 20,00	2.146	30.152,78	7.248,03	76	438,95	456	1.484,60	1.205	3.114,56	550	2.190,69	24	19,23
20,01 - 50,00	1.394	43.421,09	8.532,75	66	698,96	307	1.894,92	710	3.302,91	410	2.593,65	25	42,31
50,01 - 100,00	543	38.059,55	6.126,46	37	358,02	138	1.936,19	274	2.307,17	146	1.482,53	12	42,55
100,01 - 200,00	266	36.655,52	4.108,77	31	400,52	76	1.374,93	133	1.697,51	59	633,76	2	2,05
200,01 - 500,00	104	30.365,25	2.000,94	21	175,94	24	352,84	52	994,03	25	461,65	2	16,48
oltre 500	16	11.100,66	951,88	3	90,00	6	594,80	6	59,58	4	207,50	—	—
TOTALE	27.254	247.224,93	51.369,45	1.151	3.235,37	6.374	13.439,81	15.735	21.893,34	5.138	12.482,56	654	318,37

Segue B — PER FORMA DI CONDUZIONE
ALTRA FORMA DI CONDUZIONE

Fino a 0,50	3.608	1.162,20	907,72	163	47,76	784	206,83	2.036	478,87	565	146,29	139	27,97
0,51 - 1,00	4.460	3.388,68	2.462,73	218	114,05	1.077	544,47	2.506	1.371,36	672	381,49	175	51,36
1,01 - 2,00	4.800	7.238,01	3.648,14	201	178,03	1.139	959,41	2.806	1.710,48	836	761,14	125	39,08
2,01 - 3,00	3.064	7.767,22	3.220,33	107	163,20	728	806,30	1.827	1.458,69	561	770,27	57	21,87
3,01 - 4,00	2.048	7.257,80	2.613,98	57	103,55	501	722,27	1.278	1.219,70	349	556,79	24	11,67
4,01 - 5,00	1.389	6.324,01	2.244,18	52	111,61	333	621,51	862	973,10	266	520,05	18	17,91
5,01 - 7,50	2.153	13.316,50	4.249,57	73	187,28	510	1.177,64	1.301	1.869,41	424	996,30	34	18,94
7,51 - 10,00	1.263	11.015,66	3.053,97	46	167,50	295	763,10	739	1.335,97	271	780,45	17	6,95
10,01 - 20,00	2.146	30.152,78	7.248,03	76	438,95	456	1.484,60	1.205	3.114,56	550	2.190,69	24	19,23
20,01 - 50,00	1.394	43.421,09	8.532,75	66	698,96	307	1.894,92	710	3.302,91	410	2.593,65	25	42,31
50,01 - 100,00	543	38.059,55	6.126,46	37	358,02	138	1.936,19	274	2.307,17	146	1.482,53	12	42,55
100,01 - 200,00	266	36.655,52	4.108,77	31	400,52	76	1.374,93	133	1.697,51	59	633,76	2	2,05
200,01 - 500,00	104	30.365,25	2.000,94	21	175,94	24	352,84	52	994,03	25	461,65	2	16,48
oltre 500	16	11.100,66	951,88	3	90,00	6	594,80	6	59,58	4	207,50	—	—
TOTALE	27.254	247.224,93	51.369,45	1.151	3.235,37	6.374	13.439,81	15.735	21.893,34	5.138	12.482,56	654	318,37

C — PER ZONA ALTIMETRICA
MONTAGNA

Fino a 0,50	31.886	8.860,95	5.922,53	1.576	363,64	9.630	2.144,66	17.687	2.855,21	3.242	488,62	727	70,40
0,51 - 1,00	30.243	23.584,34	11.625,37	1.972	995,37	10.367	4.159,37	17.201	5.775,32	1.888	593,65	627	101,66
1,01 - 2,00	43.611	65.812,49	25.407,26	3.478	2.781,36	17.195	11.221,77	23.921	10.347,25	1.773	836,47	1.081	220,41
2,01 - 3,00	28.713	72.372,68	21.807,12	2.333	2.712,39	12.292	10.639,13	15.652	7.705,45	890	610,58	630	139,57
3,01 - 4,00	18.736	66.063,78	17.571,31	1.588	2.188,52	8.450	9.580,21	10.182	5.350,86	471	369,74	396	81,98
4,01 - 5,00	12.779	57.949,85	14.191,50	1.180	1.944,02	5.777	7.784,52	6.919	4.068,51	344	350,03	232	44,42
5,01 - 7,50	17.699	108.768,24	23.489,72	1.865	3.342,76	8.073	12.927,50	9.347	6.620,49	422	502,96	289	96,01
7,51 - 10,00	8.546	74.154,95	13.988,99	1.067	2.438,01	3.704	7.260,18	4.562	3.916,73	200	337,55	92	36,52
10,01 - 20,00	11.535	159.137,62	23.962,33	1.792	5.554,55	4.799	11.330,05	5.930	6.414,48	265	635,11	116	28,14
20,01 - 50,00	4.875	146.632,27	15.571,29	1.058	4.692,14	1.900	6.722,12	2.207	3.519,45	151	527,06	46	110,52
50,01 - 100,00	1.273	87.777,92	6.204,64	246	1.638,97	429	2.521,63	632	1.704,09	56	313,44	9	26,51
100,01 - 200,00	600	82.095,43	6.820,35	105	1.242,68	253	4.165,36	266	1.102,31	27	308,35	3	1,65
200,01 - 500,00	378	114.741,53	11.069,38	69	1.145,02	223	8.058,21	106	1.546,17	24	319,98	—	—
oltre 500	136	183.116,50	11.842,66	29	402,62	75	10.885,32	35	386,74	5	111,78	3	56,20
TOTALE	211.010	1.251.068,55	209.474,45	18.358	31.442,05	83.167	109.400,03	114.647	61.313,06	9.758	6.305,32	4.251	1.013,99

COLLINA

Fino a 0,50	55.250	14.736,74	10.424,83	1.956	323,44	8.613	1.687,26	27.685	5.013,40	12.588	2.421,00	5.363	979,73
0,51 - 1,00	43.385	33.406,31	18.553,99	1.383	577,48	8.869	4.040,12	24.162	9.540,00	7.328	3.451,11	2.975	945,28
1,01 - 2,00	56.498	85.511,26	33.109,49	2.190	1.587,54	14.188	8.591,09	32.243	16.480,28	7.585	5.503,76	2.780	946,82
2,01 - 3,00	36.813	93.234,56	28.985,88	1.873	2.317,20	11.180	9.535,76	20.663	12.618,03	3.919	4.034,57	1.386	480,32
3,01 - 4,00	25.738	91.112,08	26.372,53	1.749	2.527,63	9.051	10.360,81	13.653	10.223,10	2.345	2.976,42	755	284,57
4,01 - 5,00	17.885	81.532,46	23.135,47	1.597	2.891,63	6.448	9.176,30	9.266	8.408,50	1.569	2.457,25	458	201,79
5,01 - 7,50	28.116	173.663,99	51.135,40	3.653	9.366,89	10.396	20.953,13	13.513	16.386,56	2.221	4.144,76	582	284,06
7,51 - 10,00	16.354	142.627,44	44.478,95	3.377	11.638,57	5.721	17.261,59	7.274	12.555,28	1.161	2.801,24	316	222,27
10,01 - 20,00	22.278	307.111,93	86.749,76	5.967	27.447,23	7.380	31.755,04	9.206	21.609,78	1.663	5.670,90	330	266,81
20,01 - 50,00	8.448	252.934,22	53.031,45	1.916	14.684,57	2.724	21.458,74	3.631	10.464,33	976	6.310,36	79	113,45
50,01 - 100,00	2.486	174.060,61	24.306,72	484	6.613,49	695	9.257,86	1.228	4.945,82	332	3.442,07	16	47,48
100,01 - 200,00	1.219	171.315,48	16.124,21	355	7.329,45	284	4.249,20	596	2.984,63	132	1.510,62	3	50,31
200,01 - 500,00	521	154.682,58	10.418,82	189	4.468,26	131	3.078,32	227	1.477,44	48	1.393,90	2	0,90
oltre 500	137	143.524,93	7.465,85	69	2.723,79	48	4.076,32	41	391,70	8	258,41	1	15,63
TOTALE	315.128	1.919.454,59	434.293,35	26.758	94.497,17	85.728	155.481,54	163.388	133.098,85	41.875	46.376,37	15.046	4.839,42

PIANURA

Fino a 0,50	49.551	14.819,48	13.759,81	1.757	430,22	17.040	4.914,58	27.462	7.149,21	4.871	1.191,76	602	74,04
0,51 - 1,00	52.814	40.205,59	34.173,88	2.400	1.539,74	21.955	13.182,59	29.003	16.772,07	4.232	2.555,29	531	124,19
1,01 - 2,00 . . .													

TAV. 21 — Aziende con impianti per la lavorazione dei prodotti, per classe di superficie

Superficie in ettari

CLASSI DI SUPERFICIE DELLE AZIENDE	AZIENDE CON IMPIANTI PER LA LAVORAZIONE DI							
	U V E		O L I V E		L A T T E		L E G N O	
	Aziende	Superficie	Aziende	Superficie	Aziende	Superficie	Aziende	Superficie
<i>Ettari</i>								
A — TOTALE								
Senza terreno agrario	—	—	—	—	341	—	—	—
fino a 0,50	8.393	2.906,05	134	45,02	238	67,51	42	12,23
0,51 - 1,00	18.617	14.952,23	250	199,82	366	289,69	98	74,27
1,01 - 2,00	40.238	62.794,47	581	898,80	1.036	1.629,36	179	281,62
2,01 - 3,00	38.486	98.454,87	574	1.464,37	1.309	3.339,62	237	595,81
3,01 - 4,00	33.579	119.626,00	544	1.935,37	1.509	5.340,64	266	935,40
4,01 - 5,00	26.961	123.071,17	459	2.100,43	1.343	6.102,18	270	1.218,68
5,01 - 7,50	47.744	296.395,65	832	5.205,63	2.672	16.577,58	558	3.471,87
7,51 - 10,00	32.184	281.102,02	620	5.406,71	1.845	16.076,30	394	3.444,43
10,01 - 20,00	51.043	709.692,15	1.277	18.367,73	3.257	46.227,94	1.144	16.503,80
20,01 - 50,00	16.025	459.941,19	1.258	40.034,39	2.534	79.291,97	1.361	42.971,48
50,01 - 100,00	2.913	200.834,30	615	42.827,43	1.176	84.255,83	548	38.219,35
100,01 - 200,00	1.321	183.911,14	399	56.577,41	676	93.700,55	271	37.123,98
200,01 - 500,00	681	207.119,71	255	77.066,95	307	91.117,62	141	44.303,54
oltre 500	186	167.798,47	78	77.905,28	115	122.029,14	111	181.293,57
TOTALE	318.371	2.928.599,42	7.876	330.035,34	18.724	566.045,93	5.620	370.450,03
B — PER FORMA DI CONDUZIONE								
CONDUZIONE DIRETTA DEL COLTIVATORE								
Senza terreno agrario	—	—	—	—	268	—	—	—
fino a 0,50	7.525	2.592,99	109	35,44	227	63,81	40	11,40
0,51 - 1,00	16.195	12.992,15	208	165,25	351	278,08	94	70,94
1,01 - 2,00	34.377	53.538,66	448	688,47	1.006	1.583,57	164	258,76
2,01 - 3,00	31.463	80.227,05	426	1.083,53	1.279	3.261,09	230	577,05
3,01 - 4,00	25.806	91.613,32	386	1.373,01	1.469	5.198,72	243	852,66
4,01 - 5,00	19.234	87.529,43	301	1.374,13	1.296	5.889,19	253	1.141,16
5,01 - 7,50	29.675	182.535,21	551	3.442,02	2.514	15.576,07	498	3.094,84
7,51 - 10,00	15.928	138.105,79	325	2.824,44	1.686	14.660,78	335	2.926,48
10,01 - 20,00	18.988	261.246,78	571	8.048,12	2.870	40.614,22	994	14.309,26
20,01 - 50,00	6.744	196.441,38	368	11.118,72	2.094	64.914,32	1.181	37.160,40
50,01 - 100,00	1.107	75.206,76	107	7.246,82	805	57.096,98	358	24.432,20
100,01 - 200,00	328	45.276,47	50	6.962,57	375	51.025,92	93	12.550,97
200,01 - 500,00	82	22.245,49	7	1.962,15	78	21.466,67	28	7.456,76
oltre 500	4	2.905,62	—	—	6	4.499,11	1	607,75
TOTALE	207.456	1.252.457,10	3.857	46.324,67	16.324	286.128,53	4.512	105.450,63
CONDUZIONE CON SALARIATI E/O COMPARTICIPANTI								
Senza terreno agrario	—	—	—	—	68	—	—	—
fino a 0,50	583	207,07	11	4,12	9	2,82	1	0,39
0,51 - 1,00	1.482	1.174,98	26	20,49	11	8,46	4	3,33
1,01 - 2,00	2.308	3.499,88	62	96,68	15	22,45	10	14,66
2,01 - 3,00	1.738	4.405,48	80	206,53	17	43,80	5	13,95
3,01 - 4,00	1.241	4.408,54	81	284,84	9	31,02	12	43,23
4,01 - 5,00	908	4.118,96	73	333,30	21	94,63	11	49,21
5,01 - 7,50	1.724	10.746,48	156	969,00	30	188,72	30	190,90
7,51 - 10,00	1.222	10.686,14	167	1.462,38	25	218,60	29	258,26
10,01 - 20,00	2.799	40.651,03	474	6.976,57	85	1.284,53	64	932,69
20,01 - 50,00	2.538	81.380,35	696	22.849,31	187	6.573,92	144	4.793,28
50,01 - 100,00	1.238	87.293,52	430	30.167,02	233	17.174,71	188	13.674,15
100,01 - 200,00	812	113.998,78	304	43.417,05	237	33.657,31	177	24.426,87
200,01 - 500,00	519	160.833,55	224	67.881,87	204	62.818,21	112	36.422,53
oltre 500	168	155.031,11	75	75.740,49	106	115.487,41	110	180.685,82
TOTALE	19.280	678.435,87	2.859	250.409,65	1.257	237.606,59	897	261.509,27
CONDUZIONE A COLONIA PARZIARIA APPODERATA								
Senza terreno agrario	—	—	—	—	—	—	—	—
fino a 0,50	—	—	—	—	—	—	—	—
0,51 - 1,00	330	310,05	7	6,90	1	1,00	—	—
1,01 - 2,00	2.676	4.403,97	41	68,35	9	13,52	1	1,80
2,01 - 3,00	4.602	12.083,83	39	102,22	11	29,77	1	2,60
3,01 - 4,00	6.035	21.842,74	54	195,14	28	99,18	8	28,59
4,01 - 5,00	6.435	29.670,79	55	254,30	21	95,74	5	23,65
5,01 - 7,50	15.731	99.293,62	83	527,91	113	718,93	28	173,52
7,51 - 10,00	14.598	128.518,98	76	668,70	121	1.082,68	27	234,62
10,01 - 20,00	28.486	396.891,68	137	1.927,66	262	3.749,66	80	1.169,79
20,01 - 50,00	6.182	164.597,40	58	1.730,16	205	6.195,61	30	822,33
50,01 - 100,00	293	18.816,69	8	572,03	73	5.040,28	1	53,00
100,01 - 200,00	41	5.316,09	4	493,60	12	1.610,17	—	—
200,01 - 500,00	3	762,29	1	244,00	1	264,01	—	—
oltre 500	—	—	—	—	—	—	—	—
TOTALE	85.412	1882.508,13	563	6.790,97	857	18.900,55	181	2.509,90

Segue TAV. 21 — Aziende con impianti per la lavorazione dei prodotti, per classe di superficie

Superficie in ettari

CLASSI DI SUPERFICIE DELLE AZIENDE	AZIENDE CON IMPIANTI PER LA LAVORAZIONE DI							
	UVE		OLIVE		LATTE		LEGNO	
	Aziende	Superficie	Aziende	Superficie	Aziende	Superficie	Aziende	Superficie

Ettari

Segue B — PER FORMA DI CONDUZIONE
ALTRA FORMA DI CONDUZIONE

Senza terreno agrario	—	—	—	—	5	—	—	—
fino a 0,50	285	105,99	14	5,46	—	0,88	1	0,44
0,51 - 1,00	610	475,05	9	7,18	3	2,15	—	—
1,01 - 2,00	877	1.351,96	30	45,30	6	9,82	4	6,40
2,01 - 3,00	683	1.738,51	29	72,09	2	4,96	1	2,21
3,01 - 4,00	497	1.761,40	23	82,38	3	11,72	3	10,92
4,01 - 5,00	384	1.751,99	30	138,70	5	22,62	1	4,66
5,01 - 7,50	614	3.820,34	42	266,70	15	93,86	2	12,61
7,51 - 10,00	436	3.791,11	52	451,19	13	114,24	3	25,07
10,01 - 20,00	770	10.902,66	95	1.415,38	40	579,53	6	92,06
20,01 - 50,00	561	17.522,06	136	4.336,20	48	1.608,12	6	195,47
50,01 - 100,00	275	19.517,33	70	4.841,56	65	4.943,86	1	60,00
100,01 - 200,00	140	19.319,80	41	5.704,19	52	7.407,15	1	146,14
200,01 - 500,00	77	23.278,38	23	6.978,93	24	6.568,73	1	424,25
oltre 500	14	9.861,74	3	2.164,79	3	2.042,62	—	—
TOTALE	6.223	115.198,32	597	26.510,05	286	23.410,26	30	980,23

C — PER ZONA ALTIMETRICA
MONTAGNA

Senza terreno agrario	—	—	—	—	66	—	—	—
fino a 0,50	1.179	408,38	27	8,20	115	32,30	22	5,79
0,51 - 1,00	2.492	2.016,08	52	39,18	211	170,48	56	41,68
1,01 - 2,00	5.871	9.162,39	118	179,29	769	1.217,28	121	192,08
2,01 - 3,00	5.677	14.581,49	131	328,37	1.025	2.618,49	175	441,69
3,01 - 4,00	4.680	16.692,66	103	362,13	1.166	4.123,74	197	691,29
4,01 - 5,00	3.737	17.124,76	96	440,03	1.014	4.610,97	202	911,33
5,01 - 7,50	6.426	39.923,19	156	985,27	1.992	12.337,91	400	2.500,90
7,51 - 10,00	4.147	36.245,12	112	968,59	1.358	11.821,44	279	2.437,88
10,01 - 20,00	6.752	94.586,85	227	3.257,98	2.365	33.421,70	856	12.333,58
20,01 - 50,00	2.793	81.261,97	189	5.805,21	1.699	52.349,48	1.080	34.080,26
50,01 - 100,00	469	31.067,53	67	4.598,40	551	38.552,04	345	23.468,10
100,01 - 200,00	162	21.863,73	53	7.484,41	270	36.804,54	104	14.335,04
200,01 - 500,00	93	26.917,47	34	10.074,32	130	37.699,65	56	17.209,29
oltre 500	30	23.011,74	15	12.442,41	51	58.021,78	60	102.375,24
TOTALE	44.508	414.863,36	1.380	46.973,79	12.782	293.781,80	3.953	211.024,15

COLLINA

Senza terreno agrario	—	—	—	—	104	—	—	—
fino a 0,50	6.137	2.135,76	92	32,19	70	19,39	13	3,96
0,51 - 1,00	13.695	10.987,16	171	138,28	104	80,46	23	17,27
1,01 - 2,00	27.994	43.631,60	383	597,45	173	263,66	36	56,55
2,01 - 3,00	25.849	66.144,92	369	943,56	185	469,75	40	99,83
3,01 - 4,00	22.468	80.097,29	365	1.306,31	165	589,68	42	148,59
4,01 - 5,00	17.917	81.785,42	291	1.329,09	185	838,27	43	193,99
5,01 - 7,50	31.003	192.447,39	518	3.219,39	389	2.436,46	84	512,81
7,51 - 10,00	20.603	180.008,11	395	3.452,21	294	2.578,86	63	555,80
10,01 - 20,00	30.960	427.973,05	771	11.186,93	573	8.308,29	126	1.765,60
20,01 - 50,00	8.147	231.825,20	723	23.485,88	584	18.889,95	93	2.858,03
50,01 - 100,00	1.544	107.897,70	364	25.534,52	447	32.871,38	46	3.183,50
100,01 - 200,00	757	105.565,57	229	32.205,78	279	39.283,09	44	6.158,22
200,01 - 500,00	388	118.148,65	149	45.182,86	121	35.826,91	43	14.124,31
oltre 500	101	88.441,81	49	51.918,18	35	28.126,17	28	39.251,16
TOTALE	207.563	1.737.089,63	4.869	200.532,63	3.708	170.582,32	724	68.929,62

PIANURA

Senza terreno agrario	—	—	—	—	171	—	—	—
fino a 0,50	1.077	361,91	15	4,63	53	15,82	7	2,48
0,51 - 1,00	2.430	1.948,99	27	22,36	51	38,75	19	15,32
1,01 - 2,00	6.373	10.000,48	80	122,06	94	148,42	22	32,99
2,01 - 3,00	6.960	17.728,46	74	192,44	99	251,38	22	54,29
3,01 - 4,00	6.431	22.836,05	76	266,93	178	627,22	27	95,52
4,01 - 5,00	5.307	24.160,99	72	331,31	144	652,94	25	113,36
5,01 - 7,50	10.315	64.025,07	158	1.000,97	291	1.803,21	74	458,16
7,51 - 10,00	7.434	64.848,79	113	985,91	193	1.676,00	52	450,75
10,01 - 20,00	13.331	187.132,25	279	3.922,82	319	4.497,95	162	2.404,62
20,01 - 50,00	5.085	146.854,02	346	10.743,30	251	8.052,54	188	6.033,19
50,01 - 100,00	900	61.869,07	184	12.694,51	178	12.832,41	157	11.567,75
100,01 - 200,00	402	56.481,84	117	16.887,22	127	17.612,92	123	16.630,72
200,01 - 500,00	200	62.053,59	72	21.809,77	56	17.591,06	42	12.969,94
oltre 500	55	56.344,92	14	13.544,69	29	35.881,19	23	39.667,17
TOTALE	66.300	776.646,43	1.627	82.528,92	2.234	101.681,81	943	90.496,26

Segue TAV. 22 — Aziende con abitazioni, per classe di superficie

Superficie in ettari

CLASSI DI SUPERFICIE DELLE AZIENDE	AZIENDE CON ABITAZIONI SITUATE									TOTALE				
	TUTTE NELL'AZIENDA			TUTTE IN CENTRI O NUCLEI ABITATI			ALCUNE NELL'AZIENDA E ALCUNE IN CENTRI O NUCLEI ABITATI							
	Ettari	Aziende	Superficie	Abitazioni	Aziende	Superficie	Abitazioni	Aziende	Superficie	Abitazioni		Aziende	Superficie	Abitazioni
										Totale	di cui nell'azienda			

Segue B — PER FORMA DI CONDUZIONE
ALTRA FORMA DI CONDUZIONE

Senza terreno agrario	58	—	60	49	—	49	—	—	—	—	107	—	109
fino a 0,50	4.028	1.404,30	4.140	10.546	3.384,76	10.624	7	2,55	14	7	14.581	4.791,61	14.778
0,51 - 1,00	6.385	4.881,25	6.606	13.188	10.154,90	13.251	7	5,71	14	7	19.580	15.041,86	19.871
1,01 - 2,00	7.858	12.045,30	8.158	16.306	24.430,20	16.445	16	25,73	33	16	24.180	36.501,23	24.636
2,01 - 3,00	5.759	14.657,68	6.124	8.799	22.179,94	8.900	7	18,52	14	7	14.565	36.856,14	15.038
3,01 - 4,00	4.263	15.153,09	4.608	5.318	18.824,14	5.367	8	28,69	17	9	9.589	34.005,92	9.992
4,01 - 5,00	3.163	14.402,92	3.509	3.226	14.657,21	3.280	3	14,66	7	4	6.392	29.074,79	6.796
5,01 - 7,50	5.175	32.069,84	5.916	4.513	27.779,39	4.607	5	31,71	10	5	9.693	59.880,94	10.533
7,51 - 10,00	3.227	28.198,72	3.825	2.338	20.275,46	2.375	8	71,01	17	8	5.573	48.545,19	6.217
10,01 - 20,00	5.831	82.552,88	7.804	3.101	42.454,76	3.183	20	296,13	47	27	8.952	125.303,77	11.034
20,01 - 50,00	4.312	134.157,40	7.281	1.450	44.082,72	1.597	12	377,65	103	29	5.774	178.617,77	8.981
50,01 - 100,00	1.663	116.812,98	3.855	372	25.730,33	374	2	154,00	5	3	2.037	142.697,31	4.234
100,01 - 200,00	738	101.904,65	2.375	127	16.404,93	130	1	111,00	2	1	866	118.420,58	2.507
200,01 - 500,00	249	70.836,00	1.245	28	8.005,37	126	3	757,00	6	3	280	79.598,37	1.377
oltre 500	24	15.885,97	171	3	2.491,76	3	1	662,55	16	15	28	19.040,28	190
TOTALE	52.733	644.962,98	65.677	69.364	280.855,87	70.311	100	2.556,91	305	141	122.197	928.375,76	136.293

C — PER ZONA ALTIMETRICA
MONTAGNA

Senza terreno agrario	457	—	464	756	—	765	—	—	—	—	1.213	—	1.229
fino a 0,50	28.106	8.078,46	28.514	101.260	28.558,74	101.884	73	23,92	146	73	129.439	36.661,12	130.544
0,51 - 1,00	29.895	23.426,44	30.385	92.824	72.246,16	93.630	93	72,96	195	96	122.812	95.745,56	124.210
1,01 - 2,00	49.761	76.559,10	50.913	132.686	200.483,67	134.421	197	309,73	479	249	182.644	277.352,50	185.813
2,01 - 3,00	39.909	101.833,56	41.183	87.374	220.244,31	88.954	176	444,47	364	178	127.459	322.522,34	130.501
3,01 - 4,00	30.720	109.126,37	31.976	56.409	198.941,18	57.709	164	578,52	342	170	87.293	308.646,07	90.027
4,01 - 5,00	24.065	109.847,47	25.225	38.346	173.934,69	39.341	147	662,63	302	152	62.558	284.444,79	64.868
5,01 - 7,50	40.218	249.014,33	42.613	52.153	319.955,19	53.959	250	1.546,33	609	264	92.621	570.515,85	97.181
7,51 - 10,00	24.495	213.784,65	26.259	25.125	217.930,82	26.076	172	1.513,13	468	246	49.792	433.228,60	52.803
10,01 - 20,00	38.043	534.664,89	41.868	30.794	421.725,50	32.191	247	3.489,89	546	283	69.084	959.880,28	74.605
20,01 - 50,00	18.690	557.743,58	21.794	9.499	277.152,26	10.057	145	4.294,52	388	167	28.334	839.190,36	32.239
50,01 - 100,00	4.056	277.239,79	5.660	1.821	125.339,70	2.064	39	2.831,10	125	82	5.916	405.410,59	7.849
100,01 - 200,00	1.458	201.690,81	2.690	634	85.954,25	683	16	2.026,85	39	22	2.108	289.671,91	3.412
200,01 - 500,00	893	274.672,69	2.152	251	74.916,71	270	18	5.260,32	59	41	1.162	354.849,72	2.481
oltre 500	499	761.805,31	1.728	111	176.582,60	141	3	2.529,73	67	9	613	940.917,64	1.936
TOTALE	331.265	3.499.487,45	353.424	630.043	2.593.965,78	642.145	1.740	25.584,10	4.129	2.032	963.048	6.119.037,33	999.698

COLLINA

Senza terreno agrario	1.042	—	1.081	1.428	—	1.439	—	—	—	—	2.470	—	2.520
fino a 0,50	88.175	25.274,82	89.812	201.351	57.673,92	202.196	76	22,26	232	155	289.602	82.971,00	292.240
0,51 - 1,00	92.676	72.573,45	94.669	174.721	134.650,11	175.734	82	64,05	167	82	267.479	207.287,61	270.570
1,01 - 2,00	142.690	219.367,78	146.874	205.831	309.551,02	207.440	153	234,78	309	155	348.674	529.153,58	354.623
2,01 - 3,00	105.597	269.795,36	109.719	115.617	291.175,38	116.904	94	236,91	194	98	221.308	561.207,65	226.817
3,01 - 4,00	81.025	288.748,72	84.681	70.732	249.600,66	71.640	76	271,89	337	76	151.833	538.621,27	156.658
4,01 - 5,00	60.916	278.652,29	63.959	45.493	206.248,13	46.219	85	384,62	178	90	106.494	485.285,04	110.356
5,01 - 7,50	103.184	641.736,92	109.000	57.953	354.319,23	59.125	162	1.017,42	341	177	161.299	997.073,57	168.466
7,51 - 10,00	67.903	594.057,21	72.134	25.813	223.549,74	26.503	94	820,60	237	142	93.810	818.427,55	98.874
10,01 - 20,00	101.375	1.402.609,06	109.975	28.523	389.941,83	29.435	185	2.618,10	397	204	130.083	1.795.168,99	139.807
20,01 - 50,00	38.129	1.126.279,19	46.877	11.209	339.461,00	11.757	114	3.594,03	345	204	49.452	1.469.334,22	58.979
50,01 - 100,00	8.184	564.926,85	13.642	3.107	217.208,93	3.319	68	4.607,74	171	100	11.359	786.743,52	17.132
100,01 - 200,00	3.345	465.898,22	7.726	1.165	159.030,30	1.248	29	3.827,91	63	34	4.539	628.756,43	9.037
200,01 - 500,00	1.352	402.888,89	4.517	356	101.135,72	508	17	4.800,06	47	28	1.725	508.824,67	5.072
oltre 500	389	450.039,82	2.425	53	54.335,59	59	6	4.564,12	91	77	448	508.939,53	2.575
TOTALE	895.982	6.802.848,58	957.091	943.352	3.087.881,56	953.526	1.241	27.064,49	3.109	1.622	1.840.575	9.917.794,63	1.913.726

PIANURA

Senza terreno agrario	2.392	—	2.524	1.306	—	1.318	2	—	4	2	3.700	—	3.846
fino a 0,50	66.023	18.887,45	67.654	106.096	31.147,68	106.460	25	9,61	52	26	172.144	50.044,74	174.166
0,51 - 1,00	61.632	47.579,69	63.498	101.479	76.545,54	101.871	35	28,19	75	36	163.146	124.153,42	165.444
1,01 - 2,00	85.325	128.971,25	88.314	105.406	155.969,04	105.970	56	84,51	120	60	190.787	285.024,80	194.404
2,01 - 3,00	57.182	144.259,18	59.550	56.263	140.347,13	56.701	58	148,83	119	61	113.503	284.755,14	116.370
3,01 - 4,00	43.238	152.604,85	45.310	32.746	114.679,12	33.017	48	168,77	98	50	76.032	267.452,74	78.425
4,01 - 5,00	32.087	145.717,35	33.805	20.730	93.536,40	20.996	33	149,82	66	33	52.850	239.403,57	54.867
5,01 - 7,50	59.597	369.383,13	63.613	28.276	173.020,07	28.752	89	557,43	200	97	87.962	542.960,63	92.565
7,51 - 10,00	38.216	332.204,14	41.815	13.636	117.745,11	13.967	70	613,27	164	92	51.922	450.562,52	55.946
10,01 - 20,00	61.053	852.868,98	73.315	15.673	213.814,61	16.463	138	1.982,47	313	167	76.864	1.068.666,06	90.091
20,01 - 50,00	26.096	771.841,89	50.863	5.231	153.820,87	5.952	89	2.789,17	291	189	31.416	928.451,93	57.106
50,01 - 100,00	6.274	434.209,72	28.652	990	66.668,64	1.395	46	3.065,81	248	184	7.310	503.944,17	30.295
100,01 - 200,00	2.513	343.134,60	17.989	272	35.610,41	478	25	3.310,00	226	183	2.810	382.055,01	18.693
200,01 - 500,00	809	234.764,07	7.281	58	16.673,43	100	10	2.875,42	220	198	877	254.312,92	7.601
oltre 500	153	160.489,58	3.177	6	10.625,36	6	4	4.111,59	175	158	163	175.226,53	3.358
TOTALE	542.590	4.136.915,88	647.360	488.168	1.400.203,41	493.446	728	19.894,89	2.371	1.536	1.031.486	5.557.014,18	1.143.177

TAV. 23 — Aziende con abitazioni situate nell'azienda, per classe di superficie e servizi installati nelle abitazioni

Superficie in ettari

CLASSI DI SUPERFICIE DELLE AZIENDE	AZIENDE CON ABITAZIONI SITUATE NELL'AZIENDA E FORNITE DI									TOTALE		
	SOLO ACQUA POTABILE DI ACQUEDOTTO			SOLO ENERGIA ELETTRICA DA ELETTRODOTTO			ACQUA POTABILE DA ACQUEDOTTO ED ENERGIA ELETTRICA DA ELETTRODOTTO					
	Ettari	Aziende	Superficie	Abitazioni	Aziende	Superficie	Abitazioni	Aziende	Superficie	Abitazioni	Aziende	Superficie
A — TOTALE												
Senza terreno agrario	60	—	61	2.068	—	2.182	1.178	—	1.230	3.306	—	3.473
fino a 0,50	2.154	637,63	2.216	82.905	23.819,46	84.479	48.521	13.016,74	50.074	133.580	37.473,83	136.769
0,51 - 1,00	2.291	1.819,46	2.338	80.787	63.028,04	82.753	38.319	29.657,07	39.724	121.397	94.504,57	124.815
1,01 - 2,00	4.069	6.290,02	4.187	121.271	185.535,91	124.923	54.347	82.453,65	56.522	179.687	274.279,58	185.632
2,01 - 3,00	3.427	8.797,33	3.531	87.470	222.469,38	90.635	39.614	100.377,09	41.370	130.511	331.643,80	135.536
3,01 - 4,00	3.009	10.755,87	3.106	66.502	236.045,95	69.366	30.099	106.554,32	31.637	99.610	353.356,14	104.109
4,01 - 5,00	2.696	12.354,89	2.771	49.116	224.091,03	51.539	22.932	104.248,34	24.251	74.744	340.694,26	78.561
5,01 - 7,50	5.794	36.244,68	6.071	82.002	507.480,17	87.031	39.733	246.259,81	42.446	127.529	789.984,66	135.548
7,51 - 10,00	4.856	42.666,14	5.120	50.919	443.926,85	55.120	24.916	217.220,83	26.949	80.691	703.813,82	87.189
10,01 - 20,00	9.724	137.960,82	10.355	73.103	1008.479,74	84.705	36.867	501.004,32	41.644	119.694	1647.444,88	136.704
20,01 - 50,00	5.072	150.833,51	5.886	22.244	641.754,23	42.203	12.675	368.569,55	18.923	39.991	1161.157,29	67.012
50,01 - 100,00	1.131	77.451,95	1.889	4.261	293.152,89	21.496	2.415	166.376,61	8.199	7.807	536.981,45	31.584
100,01 - 200,00	484	67.361,33	1.238	1.469	200.022,54	12.094	1.070	148.398,88	6.237	3.023	415.782,75	19.569
200,01 - 500,00	279	86.199,72	1.017	483	142.321,70	4.599	487	151.131,29	3.443	1.249	379.652,71	9.059
oltre 500	158	226.502,23	628	130	136.847,33	1.506	246	365.990,22	3.059	534	729.339,78	5.193
TOTALE	45.204	865.875,58	50.414	724.730	4328.975,22	814.631	353.419	2601.258,72	395.708	1.123.353	7796.109,52	1.260.753
B — PER FORMA DI CONDUZIONE												
CONDUZIONE DIRETTA DEL COLTIVATORE												
Senza terreno agrario	41	—	42	1.159	—	1.225	777	—	811	1.977	—	2.078
fino a 0,50	1.972	581,69	2.027	79.575	22.746,57	81.035	45.312	12.061,12	46.689	126.859	35.389,38	129.751
0,51 - 1,00	2.025	1.607,35	2.064	75.019	58.374,88	76.732	34.569	26.682,21	35.676	111.613	86.664,44	114.472
1,01 - 2,00	3.535	5.451,89	3.624	107.367	163.373,65	110.266	47.011	70.999,93	48.490	157.913	239.825,47	162.380
2,01 - 3,00	2.775	7.098,57	2.851	71.971	182.170,65	74.281	32.095	80.899,98	33.191	106.841	270.169,20	110.323
3,01 - 4,00	2.302	8.208,76	2.363	50.601	178.749,48	52.586	22.694	80.019,03	23.610	75.597	266.977,27	78.559
4,01 - 5,00	1.978	9.033,26	2.036	34.214	155.446,65	35.783	15.954	72.240,98	16.687	52.146	236.720,89	54.506
5,01 - 7,50	3.908	24.274,01	4.084	50.720	311.065,65	53.872	24.390	149.808,17	25.905	79.018	485.147,83	83.861
7,51 - 10,00	2.777	24.291,57	2.943	26.370	228.300,71	28.962	12.380	107.184,26	13.923	41.527	359.776,54	45.328
10,01 - 20,00	4.534	62.902,73	4.885	32.763	450.510,32	39.958	15.711	206.619,64	18.158	53.008	720.032,69	63.001
20,01 - 50,00	2.026	59.932,65	2.429	11.521	331.691,44	21.745	6.309	185.198,60	8.890	19.856	576.822,69	33.064
50,01 - 100,00	429	28.913,32	680	1.508	99.665,77	5.839	1.050	69.670,17	2.208	2.987	198.249,26	8.727
100,01 - 200,00	118	16.216,54	198	236	31.032,81	1.359	241	32.657,60	512	595	79.906,95	2.069
200,01 - 500,00	28	7.936,98	50	35	9.429,17	122	68	18.824,48	102	131	36.190,63	274
oltre 500	1	737,58	1	5	3.579,40	55	4	2.446,85	4	10	6.763,83	60
TOTALE	28.449	257.186,90	30.277	543.064	2226.137,15	583.820	258.565	1115.313,02	274.356	830.078	3598.637,07	888.453
CONDUZIONE CON SALARIATI E/O COMPARTICIPANTI												
Senza terreno agrario	18	—	18	881	—	928	382	—	399	1.281	—	1.345
fino a 0,50	129	36,45	133	1.833	533,50	1.902	2.274	638,41	2.401	4.236	1.208,36	4.436
0,51 - 1,00	139	107,87	147	1.983	1.528,90	2.099	1.789	1.377,36	1.949	3.911	3.014,13	4.195
1,01 - 2,00	189	288,62	210	2.451	3.738,09	2.693	2.215	3.323,14	2.551	4.855	7.349,85	5.454
2,01 - 3,00	164	416,06	175	1.743	4.428,81	1.961	1.427	3.614,94	1.672	3.334	8.459,81	3.808
3,01 - 4,00	117	417,76	135	1.297	4.628,70	1.490	992	3.512,51	1.167	2.406	8.558,97	2.792
4,01 - 5,00	103	473,90	108	970	4.434,91	1.132	786	3.588,24	951	1.859	8.497,05	2.191
5,01 - 7,50	217	1.373,68	251	1.947	12.186,59	2.332	1.397	8.705,18	1.715	3.561	22.265,45	4.298
7,51 - 10,00	189	1.656,29	230	1.589	13.932,19	1.979	1.066	9.368,61	1.375	2.844	24.957,09	3.584
10,01 - 20,00	530	7.868,58	638	3.623	52.640,13	5.293	2.237	32.317,26	3.286	6.390	92.825,97	9.217
20,01 - 50,00	615	19.882,19	853	4.031	132.604,55	12.084	2.107	67.862,23	4.907	6.753	220.348,97	17.844
50,01 - 100,00	333	23.778,78	734	2.410	170.863,84	14.867	1.137	81.348,23	5.477	3.880	275.990,85	21.078
100,01 - 200,00	272	38.441,62	860	1.164	159.222,88	10.416	761	106.282,32	5.352	2.197	303.946,82	16.628
200,01 - 500,00	222	69.936,68	852	430	128.295,18	4.322	401	127.215,86	3.225	1.053	325.447,72	8.399
oltre 500	155	224.449,06	599	122	131.030,38	1.429	239	361.417,75	3.044	516	716.897,19	5.072
TOTALE	3.392	389.127,54	5.943	26.474	820.068,65	64.927	19.210	810.572,04	39.471	49.076	2019.768,23	110.341
CONDUZIONE A COLONIA PARZIARIA APPODERATA												
Senza terreno agrario	—	—	—	—	—	—	—	—	—	—	—	—
fino a 0,50	—	—	—	—	—	—	—	—	—	—	—	—
0,51 - 1,00	34	31,97	34	1.658	1.546,48	1.700	764	710,55	810	2.456	2.289,00	2.544
1,01 - 2,00	239	388,81	243	9.888	16.042,46	10.298	4.183	6.716,82	4.461	14.310	23.148,09	15.002
2,01 - 3,00	393	1.038,03	405	12.734	33.285,56	13.261	5.561	14.506,83	5.923	18.688	48.830,42	19.589
3,01 - 4,00	515	1.859,24	526	13.992	50.497,21	14.588	6.040	21.708,81	6.425	20.547	74.065,26	21.539
4,01 - 5,00	556	2.577,97	566	13.483	62.160,69	14.092	5.918	27.171,66	6.291	19.957	91.910,32	20.949
5,01 - 7,50	1.579	10.048,57	1.624	28.749	180.599,67	30.079	13.539	85.243,04	14.304	43.867	275.891,28	46.007
7,51 - 10,00	1.833	16.215,60	1.885	22.621	198.752,51	23.728	11.249	98.753,24	11.870	35.703	313.721,35	37.483
10,01 - 20,00	4.551	65.663,99	4.682	36.139	497.292,19	38.365	18.553	256.974,16	19.614	59.243	819.930,34	62.661
20,01 - 50,00	2.307	66.979,31	2.408	6.355	167.202,44	7.362	4.059	109.076,61	4.574	12.721	343.258,36	14.344
50,01 - 100,00	299	19.816,80	314	226	14.531,98	346	156	10.252,58	202	681	44.601,36	862
100,01 - 200,00	42	5.576,51	46	18	2.421,04	44	28	3.571,38	58	88	11.568,93	148
200,01 - 500,00	5	1.389,98	8	1	254,00	1	1	233,25	2	7	1.877,23	11
oltre 500	—	—	—	—	—	—	—	—	—	—	—	—
TOTALE	12.353	191.586,78	12.741	145.864	1224.586,23	153.864	70.051	634.918,93	74.534	228.268	2051.091,94	241.139

Segue TAV. 23 — Aziende con abitazioni situate nell'azienda, per classe di superficie e servizi installati nelle abitazioni
Superficie in ettari

CLASSI DI SUPERFICIE DELLE AZIENDE	AZIENDE CON ABITAZIONI SITUATE NELL'AZIENDA E FORNITE DI									TOTALE		
	SOLO ACQUA POTABILE DI ACQUEDOTTO			SOLO ENERGIA ELETTRICA DA ELETTRODOTTO			ACQUA POTABILE DI ACQUEDOTTO ED ENERGIA ELETTRICA DA ELETTRODOTTO					
	Ettari	Aziende	Superficie	Abitazioni	Aziende	Superficie	Abitazioni	Aziende	Superficie	Abitazioni	Aziende	Superficie

Segue B — PER FORMA DI CONDUZIONE
ALTRA FORMA DI CONDUZIONE

Senza terreno agrario	1	—	1	28	—	29	19	—	20	48	—	50
fino a 0,50	53	19,49	56	1.497	539,39	1.542	935	317,21	984	2.485	876,09	2.582
0,51 - 1,00	93	72,27	93	2.127	1.577,78	2.222	1.197	886,95	1.289	3.417	2.537,00	3.604
1,01 - 2,00	106	160,70	110	1.565	2.381,71	1.666	938	1.413,76	1.020	2.609	3.956,17	2.796
2,01 - 3,00	95	244,67	100	1.022	2.584,36	1.132	531	1.355,34	584	1.648	4.184,37	1.816
3,01 - 4,00	75	270,11	82	612	2.170,56	702	373	1.313,97	435	1.060	3.754,64	1.219
4,01 - 5,00	59	269,76	61	449	2.048,78	532	274	1.247,46	322	782	3.566,00	915
5,01 - 7,50	90	548,42	112	586	3.628,26	748	407	2.503,42	522	1.083	6.680,10	1.382
7,51 - 10,00	57	502,68	62	339	2.941,44	451	221	1.914,72	281	617	5.358,84	794
10,01 - 20,00	109	1.525,52	150	578	8.037,10	1.089	366	5.093,26	586	1.053	14.655,88	1.825
20,01 - 50,00	124	4.039,36	196	337	10.255,80	1.012	200	6.432,11	552	661	20.727,27	1.760
50,01 - 100,00	70	4.943,05	161	117	8.091,30	444	72	5.105,63	312	259	18.139,98	917
100,01 - 200,00	52	7.126,66	134	51	7.345,81	275	40	5.887,58	315	143	20.360,05	724
200,01 - 500,00	24	6.936,08	107	17	4.343,35	154	17	4.857,70	114	58	16.137,13	375
oltre 500	2	1.315,59	28	3	2.237,55	22	3	2.125,62	11	8	5.678,76	61
TOTALE	1.010	27.974,36	1.453	9.328	58.183,19	12.020	5.593	40.454,73	7.347	15.931	126.612,28	20.820

C — PER ZONA ALTIMETRICA
MONTAGNA

Senza terreno agrario	15	—	16	92	—	93	261	—	264	368	—	373
fino a 0,50	412	124,79	415	8.416	2.412,13	8.547	9.084	2.490,89	9.265	17.912	5.027,81	18.227
0,51 - 1,00	465	364,48	471	9.125	7.175,25	9.276	7.616	5.911,63	7.796	17.206	13.451,36	17.543
1,01 - 2,00	1.008	1.559,70	1.033	15.194	23.351,25	15.572	12.436	18.897,80	12.765	28.638	43.808,75	29.370
2,01 - 3,00	942	2.419,14	966	11.922	30.456,08	12.299	9.864	24.973,01	10.186	22.728	57.848,23	23.451
3,01 - 4,00	829	2.945,80	858	8.816	31.315,88	9.192	7.821	27.628,87	8.115	17.466	61.890,55	18.165
4,01 - 5,00	730	3.348,45	754	6.828	31.158,87	7.155	6.108	27.733,02	6.367	13.666	62.240,34	14.276
5,01 - 7,50	1.564	9.750,23	1.643	10.685	66.035,33	11.281	10.541	65.168,26	11.123	22.790	140.953,82	24.047
7,51 - 10,00	1.267	11.137,41	1.347	6.190	53.951,29	6.627	6.463	56.260,69	6.897	13.920	121.349,39	14.871
10,01 - 20,00	2.593	37.238,69	2.736	8.522	117.849,64	9.548	10.720	151.004,03	11.690	21.835	306.092,36	23.974
20,01 - 50,00	1.944	59.460,50	2.106	2.877	82.073,49	3.475	5.449	162.000,31	6.386	10.270	303.534,30	11.967
50,01 - 100,00	519	35.365,27	630	382	25.444,39	610	959	65.011,07	1.284	1.860	125.820,73	2.524
100,01 - 200,00	198	27.875,96	357	122	17.066,70	257	278	37.759,36	534	598	82.702,02	1.148
200,01 - 500,00	135	42.826,29	318	66	18.756,80	286	146	46.682,51	411	347	108.265,60	1.015
oltre 500	112	174.082,52	354	22	29.095,27	32	91	169.680,92	382	225	372.858,71	768
TOTALE	12.733	408.499,23	14.004	89.259	536.142,37	94.250	87.837	861.202,37	93.465	189.829	1805.843,97	201.719

COLLINA

Senza terreno agrario	15	—	15	414	—	428	462	—	483	891	—	926
fino a 0,50	1.021	300,85	1.041	33.927	9.754,36	34.494	25.430	6.706,67	26.225	60.378	16.761,88	61.760
0,51 - 1,00	1.169	937,28	1.190	34.332	27.051,76	35.077	19.514	15.137,37	20.154	55.015	43.126,41	56.421
1,01 - 2,00	2.065	3.200,03	2.113	54.406	84.183,46	55.905	27.131	41.295,74	28.194	83.602	128.679,23	86.212
2,01 - 3,00	1.789	4.606,55	1.836	41.268	105.698,08	42.680	19.947	50.739,08	20.844	63.004	161.043,71	65.360
3,01 - 4,00	1.504	5.386,49	1.544	32.306	115.276,47	33.654	14.914	52.925,57	15.723	48.724	173.588,53	50.921
4,01 - 5,00	1.284	5.899,33	1.318	24.073	110.309,98	25.194	11.369	51.782,37	12.038	36.726	167.991,68	38.550
5,01 - 7,50	2.619	16.439,51	2.753	39.616	245.917,85	41.810	19.534	121.342,50	20.776	61.769	383.699,86	65.339
7,51 - 10,00	2.353	20.685,90	2.467	24.470	213.886,91	26.091	12.670	110.707,00	13.591	39.493	345.279,81	42.149
10,01 - 20,00	4.904	69.539,86	5.167	31.959	437.300,45	35.055	17.558	230.168,74	19.333	54.421	737.009,05	59.555
20,01 - 50,00	2.202	64.009,36	2.486	7.050	196.170,76	9.947	4.006	112.474,62	5.593	13.258	372.654,74	18.026
50,01 - 100,00	394	27.293,93	640	888	61.061,63	2.346	553	38.313,96	1.615	1.835	126.669,52	4.601
100,01 - 200,00	183	25.814,28	469	323	45.750,70	1.344	315	44.422,79	1.161	821	115.987,77	2.974
200,01 - 500,00	93	29.462,54	351	165	50.280,21	812	161	49.142,96	858	419	128.885,71	2.021
oltre 500	41	48.429,89	193	62	62.220,77	382	92	122.882,81	910	195	233.533,47	1.485
TOTALE	21.636	322.005,80	23.583	325.259	1764.863,39	345.219	173.656	1048.042,18	187.498	520.551	3134.911,37	556.300

PIANURA

Senza terreno agrario	30	—	30	1.562	—	1.661	455	—	483	2.047	—	2.174
fino a 0,50	721	211,99	760	40.562	11.652,97	41.438	14.007	3.819,18	14.584	55.290	15.684,14	56.782
0,51 - 1,00	657	517,70	677	37.330	28.801,03	38.400	11.189	8.608,07	11.774	49.176	37.926,80	50.851
1,01 - 2,00	996	1.530,29	1.041	51.671	78.001,20	53.446	14.780	22.260,11	15.563	67.447	101.791,60	70.050
2,01 - 3,00	696	1.771,64	729	34.280	86.315,22	35.656	9.803	24.665,00	10.340	44.779	112.751,86	46.725
3,01 - 4,00	676	2.423,58	704	25.380	89.453,60	26.520	7.364	25.999,88	7.799	33.420	117.877,06	35.023
4,01 - 5,00	682	3.107,11	699	18.215	82.622,18	19.190	5.455	24.732,95	5.846	24.352	110.462,24	25.735
5,01 - 7,50	1.611	10.054,94	1.675	31.701	195.526,99	33.940	9.658	59.749,05	10.547	42.970	265.330,98	46.162
7,51 - 10,00	1.236	10.842,83	1.306	20.259	176.088,65	22.402	5.783	50.253,14	6.461	27.278	237.184,62	30.169
10,01 - 20,00	2.227	31.182,27	2.452	32.622	453.329,65	40.102	8.589	119.831,55	10.621	43.438	604.343,47	53.175
20,01 - 50,00	926	27.363,65	1.294	12.317	363.509,98	28.781	3.220	94.094,62	6.944	16.463	484.968,25	37.019
50,01 - 100,00	218	14.792,75	619	2.991	206.646,87	18.540	903	63.051,58	5.300	4.112	284.491,20	24.459
100,01 - 200,00	103	13.671,09	412	1.024	137.205,14	10.493	477	66.216,73	4.542	1.604	217.092,96	15.447
200,01 - 500,00	51	13.910,89	348	252	73.284,69	3.501	180	55.305,82	2.174	483	142.501,40	6.023
oltre 500	5	3.989,82	81	46	45.531,29	1.092	63	73.426,49	1.767	114	122.947,60	2.940
TOTALE	10.835	135.370,55	12.827	310.212	2027.969,46	375.162	91.926	692.014,17	114.745	412.973	2855.354,18	502.734

TAV. 24 — Aziende con fabbricati rurali,

Superficie

CLASSI DI SUPERFICIE DELLE AZIENDE	AZIENDE CHE							
	RICOVERI PER ANIMALI							
	Stalle per bovini ed equini		Ovili		Porcili		Pollai	
	Aziende	Superficie	Aziende	Superficie	Aziende	Superficie	Aziende	Superficie
<i>Ettari</i>								
								A — TOT
Senza terreno agrario	2.230	—	1.649	—	3.879	—	3.333	—
fino a 0,50	114.413	36.600,99	14.773	4.624,81	70.245	21.820,21	192.422	55.266,12
0,51 - 1,00	198.849	156.821,11	20.639	16.463,46	97.234	77.147,04	194.286	151.236,66
1,01 - 2,00	392.045	602.257,96	37.844	59.126,07	175.332	271.495,83	297.674	454.905,52
2,01 - 3,00	313.038	793.912,25	32.627	84.018,61	144.101	367.890,12	220.825	560.646,26
3,01 - 4,00	239.768	848.978,61	26.952	96.619,38	116.247	413.592,91	167.999	595.420,37
4,01 - 5,00	178.724	813.348,01	22.015	101.166,86	91.762	419.241,92	127.124	579.225,31
5,01 - 7,50	291.466	1.802.506,11	39.239	244.739,52	163.804	1.018.099,03	215.646	1.336.346,19
7,51 - 10,00	173.748	1.513.318,11	27.027	237.245,67	108.545	948.270,82	134.920	1.176.495,81
10,01 - 20,00	248.935	3.447.971,39	46.514	661.880,63	167.725	2.338.812,12	200.731	2.784.140,46
20,01 - 50,00	95.478	2.810.595,61	26.410	806.051,34	62.852	1.834.985,29	76.669	2.249.784,80
50,01 - 100,00	19.950	1.372.686,91	7.300	505.409,92	11.996	821.658,44	15.207	1.041.475,69
100,01 - 200,00	7.612	1.047.055,40	3.039	422.652,61	4.126	568.811,25	5.432	745.668,01
200,01 - 500,00	3.156	944.692,41	1.443	429.367,92	1.714	508.541,19	1.981	583.233,12
oltre 500	1.057	1.348.018,52	398	464.785,75	510	563.595,63	431	418.290,47
TOTALE	2.280.469	17.538.763,39	307.869	4.134.152,55	1.220.072	10.173.961,80	1.854.680	12.732.134,79
								B — PER FORMA CONDUZIONE DIRETTA
Senza terreno agrario	2.128	—	1.567	—	2.098	—	2.675	—
fino a 0,50	109.435	34.919,18	14.134	4.408,41	67.680	20.957,51	184.644	52.826,42
0,51 - 1,00	187.073	147.298,45	19.360	15.421,84	91.511	72.441,14	182.679	141.956,50
1,01 - 2,00	360.191	551.882,35	34.590	53.933,50	158.518	244.386,07	271.798	413.949,63
2,01 - 3,00	277.802	702.662,32	28.920	74.282,74	122.818	312.272,54	192.726	487.688,04
3,01 - 4,00	204.060	720.754,24	22.816	81.608,85	92.111	326.476,68	139.203	491.834,25
4,01 - 5,00	145.498	660.606,81	17.759	81.410,35	67.819	308.796,45	99.495	452.074,45
5,01 - 7,50	220.877	1.359.354,74	29.278	181.683,35	109.098	673.339,99	155.177	956.062,94
7,51 - 10,00	116.550	1.010.434,22	17.460	152.425,64	61.345	532.707,96	84.374	731.983,28
10,01 - 20,00	144.625	1.982.328,78	25.116	353.483,39	80.244	1.111.159,40	108.506	1.489.776,82
20,01 - 50,00	53.547	1.565.981,54	13.815	422.125,76	31.793	928.151,19	41.785	1.222.226,33
50,01 - 100,00	9.008	607.600,61	3.533	242.169,37	4.909	327.703,16	6.710	449.454,38
100,01 - 200,00	2.416	326.363,32	1.184	161.375,22	1.089	147.257,32	1.596	215.042,76
200,01 - 500,00	491	136.168,40	278	76.970,90	217	58.011,80	299	80.551,42
oltre 500	26	17.066,98	15	10.321,71	8	5.540,77	12	8.043,47
TOTALE	1.833.727	9.823.421,94	229.825	1.911.621,03	891.258	5.069.201,98	1.471.679	7.193.470,69
								CONDUZIONE CON SALARIATI
Senza terreno agrario	80	—	24	—	1.737	—	623	—
fino a 0,50	2.382	770,91	239	74,45	1.285	401,07	4.765	1.404,59
0,51 - 1,00	4.348	3.405,20	379	296,98	1.757	1.397,39	4.963	3.851,37
1,01 - 2,00	8.505	12.981,74	751	1.146,38	3.042	4.708,77	6.865	10.447,58
2,01 - 3,00	6.800	17.249,87	568	1.459,87	2.407	6.164,70	4.817	12.224,15
3,01 - 4,00	5.476	19.392,03	493	1.767,02	2.007	7.171,54	3.498	12.414,05
4,01 - 5,00	4.336	19.752,65	425	1.948,58	1.712	7.852,44	2.802	12.776,30
5,01 - 7,50	8.216	51.080,39	905	5.656,44	3.629	22.783,00	5.424	33.872,05
7,51 - 10,00	6.311	55.466,44	785	6.952,80	3.282	28.996,53	4.420	38.900,08
10,01 - 20,00	14.321	208.261,62	2.347	34.658,24	8.444	123.622,35	10.449	152.290,28
20,01 - 50,00	14.231	458.061,68	2.867	93.509,64	8.678	280.043,30	10.863	351.345,93
50,01 - 100,00	7.222	513.009,33	1.732	124.458,01	4.645	330.709,12	5.658	401.134,51
100,01 - 200,00	4.185	583.602,66	1.299	185.919,02	2.540	353.961,71	3.123	434.323,81
200,01 - 500,00	2.408	736.049,20	1.003	307.027,37	1.376	416.367,38	1.519	456.400,34
oltre 500	1.009	1.316.134,83	372	447.182,45	491	550.732,21	407	401.247,19
TOTALE	89.830	3.995.218,55	14.189	1.212.057,25	47.032	2.134.911,51	70.196	2.322.632,23
								CONDUZIONE A COLONIA
Senza terreno agrario	—	—	—	—	—	—	—	—
fino a 0,50	2.307	2.163,09	290	271,41	1.681	1.574,94	2.304	2.150,89
0,51 - 1,00	15.724	25.672,36	1.736	2.858,42	11.215	18.413,76	14.470	23.566,41
1,01 - 2,00	22.506	58.891,11	2.491	6.613,02	17.000	44.650,31	20.251	53.011,46
2,01 - 3,00	25.631	92.474,46	3.147	11.459,14	20.734	74.953,28	23.283	83.997,27
3,01 - 4,00	25.528	117.665,42	3.412	15.876,11	21.220	97.958,22	23.295	107.380,95
4,01 - 5,00	56.843	357.764,22	8.352	53.008,75	49.459	311.923,75	52.716	331.952,27
5,01 - 7,50	47.402	416.966,56	8.277	73.435,15	42.828	377.019,55	44.564	391.980,81
7,51 - 10,00	83.925	1.171.890,16	18.038	259.173,64	77.283	1.079.573,85	79.208	1.106.022,82
10,01 - 20,00	23.305	649.649,30	8.681	256.380,85	21.267	591.747,20	22.064	614.362,25
20,01 - 50,00	2.101	138.618,89	1.446	96.620,56	1.905	125.591,83	1.953	128.602,47
50,01 - 100,00	285	37.252,33	207	27.241,08	250	32.934,80	261	34.003,94
100,01 - 200,00	26	7.112,96	25	6.958,16	23	6.535,82	23	6.535,82
oltre 500	—	—	—	—	—	—	—	—
TOTALE	305.583	3.076.120,86	56.102	809.896,29	264.865	2.762.877,31	284.392	2.883.567,36

per classe di superficie e tipo di fabbricato

in ettari

DISPONGONO DI

CONCIMAIE		DEPOSITI						SERRE	
		Sili da foraggio		Fienili		Magazzini			
Aziende	Superficie	Aziende	Superficie	Aziende	Superficie	Aziende	Superficie	Aziende	Superficie
1.130	—	29	—	642	—	2.381	—	—	—
15.829	5.088,77	429	138,22	66.321	21.208,58	86.928	25.912,85	1.549	469,05
29.645	23.351,92	754	590,42	116.476	91.118,71	100.468	78.431,26	1.613	1.240,96
69.089	106.532,83	1.695	2.653,23	239.049	365.201,11	167.191	255.387,04	1.694	2.531,51
65.682	166.633,44	1.954	5.006,47	194.149	489.549,36	128.030	324.621,11	830	2.083,87
57.891	205.087,80	2.065	7.374,19	150.125	529.078,62	100.003	354.177,83	524	1.845,77
48.206	219.508,94	2.285	10.515,87	110.831	502.466,24	77.012	350.819,66	346	1.577,42
92.993	578.477,12	6.789	42.753,11	178.860	1.102.621,83	135.968	843.892,19	568	3.496,87
63.877	557.716,53	5.752	50.544,33	104.313	906.740,64	88.320	770.757,76	349	3.046,80
102.583	1.419.525,25	12.773	182.142,73	152.198	2.103.794,84	138.491	1.925.318,83	461	6.490,73
39.467	1.156.671,84	7.081	218.533,33	60.748	1.789.594,02	59.345	1.766.871,91	274	8.305,80
8.544	590.805,14	2.995	211.469,46	13.100	903.143,10	14.562	1.010.302,42	98	6.934,54
3.518	483.066,02	1.572	216.655,29	5.031	692.524,52	6.157	850.644,10	75	10.898,13
1.453	437.303,88	691	211.631,68	2.017	603.346,99	2.526	751.372,32	38	11.830,59
458	555.768,19	211	194.942,89	557	620.386,13	746	908.964,62	23	61.868,22
600.365	6.505.537,67	47.075	1.354.951,22	1.394.417	10.720.774,69	1.108.128	10.217.473,90	8.442	122.620,26

A L E

15.203	4.868,78	414	132,95	64.077	20.441,94	80.418	23.843,82	1.383	414,91
27.911	21.927,82	698	543,01	111.267	86.972,36	90.406	70.457,62	1.416	1.084,09
62.869	96.521,40	1.490	2.313,44	224.423	342.162,87	146.813	223.540,59	1.367	2.032,01
56.156	141.769,42	1.558	3.979,00	177.212	445.857,97	107.413	271.348,50	598	1.501,16
46.106	162.581,80	1.445	5.126,32	132.763	466.926,68	79.364	280.033,77	363	1.277,07
35.368	160.352,24	1.375	6.298,60	94.348	426.966,63	57.271	259.984,42	229	1.038,03
60.621	374.210,22	4.065	25.329,72	142.665	875.660,99	92.451	570.026,55	393	2.410,72
34.856	302.293,91	2.335	20.323,83	75.215	651.392,98	51.433	446.293,25	213	1.851,05
47.549	647.929,62	3.434	48.132,29	98.009	1.341.626,17	68.107	933.441,84	236	3.220,19
19.723	575.766,16	2.511	78.071,12	36.973	1.079.503,26	29.491	874.406,31	89	2.613,61
3.170	212.149,11	735	50.178,08	6.095	410.398,61	5.621	381.418,20	16	1.110,73
721	96.733,24	211	28.779,19	1.516	204.369,55	1.588	216.139,81	4	555,07
147	39.593,66	41	10.860,64	324	89.160,94	324	87.573,96	—	—
4	2.607,07	2	1.199,49	20	13.159,57	19	12.663,85	—	—
410.979	2.839.304,45	20.334	281.267,68	1.165.472	6.454.600,52	811.991	4.651.172,49	6.307	19.108,64

DI CONDUZIONE
DEL COLTIVATORE

545	—	6	—	56	—	1.054	—	—	—
295	96,43	11	3,53	1.223	402,10	4.229	1.295,23	127	39,14
541	433,56	20	15,86	2.123	1.647,15	5.090	3.939,26	107	83,56
1.147	1.759,89	45	71,40	4.195	6.374,07	7.439	11.220,61	189	285,82
1.005	2.575,89	60	150,98	3.345	8.477,02	5.192	13.109,18	138	344,95
915	3.256,66	45	159,53	2.723	9.643,73	3.661	12.976,01	93	327,15
838	3.833,40	74	341,36	2.235	10.150,05	2.839	12.908,77	61	277,86
2.133	13.436,15	205	1.292,21	4.396	27.381,53	5.342	33.321,32	85	530,96
1.967	17.308,00	253	2.245,57	3.396	29.846,88	4.226	37.130,35	77	673,47
5.287	77.854,69	858	13.069,40	8.270	120.636,53	9.838	143.479,20	135	1.981,03
6.773	223.200,33	2.076	73.236,40	9.404	306.557,55	10.910	355.324,63	143	4.543,43
4.114	294.055,75	2.063	148.024,05	5.209	370.300,78	6.203	442.146,56	79	5.628,67
2.450	338.743,58	1.261	173.886,76	2.929	407.609,74	3.737	521.143,24	69	10.104,70
1.206	368.459,12	603	187.869,29	1.516	463.366,21	1.970	597.532,78	38	11.830,59
446	547.602,56	204	190.711,79	518	594.630,70	707	882.352,86	23	61.868,22
29.662	1.892.616,01	7.784	791.078,13	51.538	2.357.024,04	72.437	3.067.880,00	1.364	98.519,55

E/O COMPARTICIPANTI

—	—	—	—	—	—	—	—	—	—
490	459,82	13	12,48	904	843,86	1.410	1.317,94	30	27,96
4.256	7.004,18	124	211,06	7.466	12.134,78	8.693	14.187,72	95	150,59
7.977	20.910,07	303	794,27	11.439	29.760,07	12.404	32.513,88	78	198,67
10.452	37.761,13	552	2.008,69	13.033	46.800,03	14.802	53.457,44	63	224,58
11.648	53.719,12	820	3.802,47	12.990	59.629,63	15.324	70.763,12	52	243,28
29.585	186.767,57	2.476	15.856,68	29.734	186.772,50	35.429	223.481,44	84	518,50
26.520	233.421,40	3.121	27.594,21	24.244	212.750,35	30.794	271.046,20	52	461,43
48.932	682.486,11	8.388	119.603,19	43.425	606.481,78	57.217	801.350,60	84	1.210,58
12.349	337.669,64	2.373	63.213,70	12.406	341.720,96	16.075	446.533,27	35	968,64
879	57.717,47	106	6.833,23	978	64.502,00	1.439	95.202,71	2	131,83
121	16.101,70	17	2.235,34	145	19.159,81	202	26.722,24	1	106,36
7	1.709,14	1	225,00	18	4.979,03	14	4.019,81	—	—
153.216	1.635.727,35	18.294	242.390,32	156.782	1.585.534,80	193.803	2.040.596,37	576	4.242,42

PARZIARIA APPODERATA

—	—	—	—	—	—	—	—	—	—
—	—	—	—	—	—	—	—	—	—
490	459,82	13	12,48	904	843,86	1.410	1.317,94	30	27,96
4.256	7.004,18	124	211,06	7.466	12.134,78	8.693	14.187,72	95	150,59
7.977	20.910,07	303	794,27	11.439	29.760,07	12.404	32.513,88	78	198,67
10.452	37.761,13	552	2.008,69	13.033	46.800,03	14.802	53.457,44	63	224,58
11.648	53.719,12	820	3.802,47	12.990	59.629,63	15.324	70.763,12	52	243,28
29.585	186.767,57	2.476	15.856,68	29.734	186.772,50	35.429	223.481,44	84	518,50
26.520	233.421,40	3.121	27.594,21	24.244	212.750,35	30.794	271.046,20	52	461,43
48.932	682.486,11	8.388	119.603,19	43.425	606.481,78	57.217	801.350,60	84	1.210,58
12.349	337.669,64	2.373	63.213,70	12.406	341.720,96	16.075	446.533,27	35	968,64
879	57.717,47	106	6.833,23	978	64.502,00	1.439	95.202,71	2	131,83
121	16.101,70	17	2.235,34	145	19.159,81	202	26.722,24	1	106,36
7	1.709,14	1	225,00	18	4.979,03	14	4.019,81	—	—
153.216	1.635.727,35	18.294	242.390,32	156.782	1.585.534,80	193.803	2.040.596,37	576	4.242,42

Segue Tav. 24 — Aziende con fabbricati rurali,

Superficie

CLASSI DI SUPERFICIE DELLE AZIENDE	AZIENDE CHE							
	RICOVERI PER ANIMALI							
	Stalle per bovini ed equini		Ovili		Porcili		Pollai	
	Ettari	Aziende	Superficie	Aziende	Superficie	Aziende	Superficie	Aziende
	Segue B — PER FORMA ALTRA FORMA							
Senza terreno agrario	22	—	58	—	44	—	35	—
fino a 0,50	2.596	910,90	400	141,95	1.280	461,63	3.013	1.035,11
0,51 - 1,00	5.121	3.954,37	610	473,23	2.285	1.733,57	4.340	3.277,90
1,01 - 2,00	7.625	11.721,51	767	1.187,77	2.557	3.987,23	4.541	6.941,90
2,01 - 3,00	5.930	15.108,95	648	1.662,98	1.876	4.802,57	3.031	7.722,61
3,01 - 4,00	4.601	16.357,88	496	1.784,37	1.395	4.991,41	2.015	7.174,80
4,01 - 5,00	3.362	15.323,13	419	1.931,82	1.011	4.634,81	1.532	6.993,61
5,01 - 7,50	5.530	34.306,76	704	4.390,98	1.618	10.052,29	2.329	14.458,93
7,51 - 10,00	3.485	30.450,89	505	4.432,08	1.090	9.546,78	1.562	13.631,64
10,01 - 20,00	6.064	85.490,83	1.013	14.565,36	1.754	24.456,52	2.568	36.050,54
20,01 - 50,00	4.395	136.903,09	1.047	34.035,09	1.114	35.043,60	1.957	61.850,29
50,01 - 100,00	1.619	113.458,08	589	42.161,98	537	37.654,33	886	62.284,33
100,01 - 200,00	726	99.837,09	349	48.117,29	247	34.657,42	452	62.297,50
200,01 - 500,00	231	65.361,85	137	38.411,49	98	27.626,19	140	39.745,54
oltre 500	22	14.816,71	11	7.281,59	11	7.322,65	12	8.999,81
TOTALE	51.329	644.002,04	7.753	200.577,98	16.917	206.971,00	28.413	332.464,51
	C — PER ZONA MONT							
Senza terreno agrario	491	—	256	—	411	—	686	—
fino a 0,50	31.617	9.898,60	4.752	1.498,70	12.537	3.898,55	35.873	10.311,17
0,51 - 1,00	51.054	40.293,07	7.083	5.715,87	18.250	14.673,78	38.959	30.680,20
1,01 - 2,00	106.052	162.987,78	14.588	22.897,67	34.619	54.172,97	67.281	103.267,48
2,01 - 3,00	89.143	226.033,54	13.656	35.145,81	30.307	77.684,29	53.866	136.984,94
3,01 - 4,00	67.579	239.061,28	11.547	41.353,00	23.898	85.200,09	40.786	144.562,09
4,01 - 5,00	50.576	230.018,85	9.580	43.961,63	19.009	86.984,84	30.898	140.768,83
5,01 - 7,50	78.866	486.496,82	16.566	103.088,62	31.227	193.702,12	50.054	309.580,66
7,51 - 10,00	43.933	382.497,85	10.641	93.283,35	19.861	173.784,53	29.422	256.619,13
10,01 - 20,00	62.077	863.713,14	18.066	257.445,36	30.963	435.838,72	43.787	611.890,30
20,01 - 50,00	25.336	746.522,43	10.498	318.436,87	14.828	440.466,65	18.501	545.663,23
50,01 - 100,00	4.986	340.670,12	2.487	169.412,57	2.929	198.468,92	3.400	229.489,51
100,01 - 200,00	1.790	247.447,13	704	96.451,78	841	116.336,73	956	130.853,24
200,01 - 500,00	1.036	318.959,81	328	95.704,70	460	135.690,07	380	111.171,18
oltre 500	572	829.569,48	139	209.741,66	184	248.814,39	90	97.963,82
TOTALE	615.108	5.124.169,90	120.891	1.494.137,59	240.324	2.265.716,65	414.939	2.859.805,78
	C O L							
Senza terreno agrario	784	—	615	—	927	—	1.031	—
fino a 0,50	51.147	16.262,50	8.850	2.768,66	32.321	10.020,87	82.332	23.510,41
0,51 - 1,00	85.613	67.793,70	12.243	9.733,87	43.657	34.872,30	83.737	65.661,87
1,01 - 2,00	172.874	267.406,07	21.525	33.592,27	80.201	125.040,89	134.769	207.572,07
2,01 - 3,00	142.484	363.168,77	17.888	46.135,61	67.233	172.689,84	103.595	264.242,14
3,01 - 4,00	112.035	398.162,41	14.498	52.058,81	55.529	198.529,17	80.528	286.402,56
4,01 - 5,00	84.121	383.840,64	11.724	53.971,96	44.088	202.132,77	61.288	279.982,48
5,01 - 7,50	135.382	838.825,22	21.153	132.119,44	78.878	491.932,02	102.450	636.118,41
7,51 - 10,00	82.866	723.335,84	15.362	135.029,31	54.332	476.009,84	65.733	574.474,42
10,01 - 20,00	115.781	1.595.607,63	26.383	374.747,80	82.293	1.144.587,00	94.919	1.308.396,98
20,01 - 50,00	41.259	1.212.316,60	13.668	415.610,16	27.152	785.548,29	32.637	952.130,50
50,01 - 100,00	8.312	572.954,88	3.748	260.664,34	4.545	310.941,50	5.954	407.952,26
100,01 - 200,00	3.274	453.984,25	1.680	234.701,81	1.637	228.270,56	2.280	317.808,23
200,01 - 500,00	1.323	392.820,88	781	234.151,98	770	230.363,07	948	281.555,16
oltre 500	337	365.476,66	188	180.056,41	227	221.554,53	232	223.922,13
TOTALE	1.037.592	7.651.956,05	170.306	2.165.342,43	573.790	4.632.492,65	852.433	5.829.729,62
	P I A							
Senza terreno agrario	955	—	778	—	2.541	—	1.616	—
fino a 0,50	31.649	10.439,89	1.171	357,45	25.387	7.900,79	74.217	21.444,54
0,51 - 1,00	62.182	48.734,34	1.313	1.013,72	35.327	27.600,96	71.590	54.894,59
1,01 - 2,00	113.119	171.864,11	1.731	2.636,13	60.512	92.281,97	95.624	144.065,97
2,01 - 3,00	81.411	204.709,94	1.083	2.737,19	46.561	117.515,99	63.364	159.419,18
3,01 - 4,00	60.154	211.754,92	907	3.207,57	36.820	129.863,65	46.685	164.455,72
4,01 - 5,00	44.027	199.488,52	711	3.233,27	28.665	130.124,31	34.938	158.474,00
5,01 - 7,50	77.218	477.184,07	1.520	9.531,46	53.699	332.464,89	63.142	390.647,12
7,51 - 10,00	46.949	407.484,42	1.024	8.933,01	34.352	298.476,45	39.765	345.402,26
10,01 - 20,00	71.077	988.650,62	2.065	29.687,47	54.469	758.386,40	62.025	863.853,18
20,01 - 50,00	28.883	851.756,58	2.244	72.004,31	20.872	608.970,35	25.531	751.991,07
50,01 - 100,00	6.652	459.061,91	1.065	75.333,01	4.522	312.248,02	5.853	404.033,92
100,01 - 200,00	2.548	345.624,02	655	91.499,02	1.648	224.203,96	2.196	297.006,54
200,01 - 500,00	797	232.911,72	334	99.511,24	484	142.488,05	653	190.506,78
oltre 500	148	152.972,38	71	74.987,68	99	93.226,71	109	96.404,52
TOTALE	627.769	4.762.637,44	16.672	474.672,53	405.958	3.275.752,50	587.308	4.042.599,39

per classe di superficie e tipo di fabbricato

in ettari

DISPONGONO DI

CONCIMAIE		DEPOSITI						SERRE	
		Sili da foraggio		Fienili		Magazzini			
Aziende	Superficie	Aziende	Superficie	Aziende	Superficie	Aziende	Superficie	Aziende	Superficie
10	—	3	—	21	—	55	—	—	—
331	123,56	4	1,74	1.021	364,54	2.281	773,80	39	15,00
703	530,72	23	19,07	2.182	1.655,34	3.562	2.716,44	60	45,35
817	1.247,36	36	57,33	2.965	4.529,39	4.246	6.438,12	43	63,09
544	1.378,06	33	82,22	2.153	5.454,30	3.021	7.649,55	16	39,09
418	1.488,21	23	79,65	1.606	5.708,18	2.176	7.710,61	5	16,97
352	1.604,18	16	73,44	1.258	5.719,93	1.578	7.163,35	4	18,25
654	4.063,18	43	274,50	2.065	12.806,81	2.746	17.062,88	6	36,69
534	4.693,72	43	380,72	1.458	12.750,43	1.867	16.287,96	7	60,85
815	11.254,83	93	1.337,85	2.494	35.050,36	3.329	47.047,19	6	78,93
622	20.035,71	121	4.012,11	1.965	61.812,25	2.869	90.607,70	7	180,12
381	26.882,81	91	6.434,10	818	57.941,71	1.299	91.534,95	1	63,31
226	31.487,50	83	11.754,00	441	61.385,42	630	86.638,81	1	132,00
93	27.541,96	46	12.676,75	159	45.840,81	218	62.245,77	—	—
8	5.558,56	5	3.031,61	19	12.595,86	20	13.947,91	—	—
6.508	137.889,86	663	40.215,09	20.625	323.615,33	29.897	457.825,04	195	749,65

DI CONDUZIONE
DI CONDUZIONE

10	—	3	—	21	—	55	—	—	—
331	123,56	4	1,74	1.021	364,54	2.281	773,80	39	15,00
703	530,72	23	19,07	2.182	1.655,34	3.562	2.716,44	60	45,35
817	1.247,36	36	57,33	2.965	4.529,39	4.246	6.438,12	43	63,09
544	1.378,06	33	82,22	2.153	5.454,30	3.021	7.649,55	16	39,09
418	1.488,21	23	79,65	1.606	5.708,18	2.176	7.710,61	5	16,97
352	1.604,18	16	73,44	1.258	5.719,93	1.578	7.163,35	4	18,25
654	4.063,18	43	274,50	2.065	12.806,81	2.746	17.062,88	6	36,69
534	4.693,72	43	380,72	1.458	12.750,43	1.867	16.287,96	7	60,85
815	11.254,83	93	1.337,85	2.494	35.050,36	3.329	47.047,19	6	78,93
622	20.035,71	121	4.012,11	1.965	61.812,25	2.869	90.607,70	7	180,12
381	26.882,81	91	6.434,10	818	57.941,71	1.299	91.534,95	1	63,31
226	31.487,50	83	11.754,00	441	61.385,42	630	86.638,81	1	132,00
93	27.541,96	46	12.676,75	159	45.840,81	218	62.245,77	—	—
8	5.558,56	5	3.031,61	19	12.595,86	20	13.947,91	—	—
6.508	137.889,86	663	40.215,09	20.625	323.615,33	29.897	457.825,04	195	749,65

ALTIMETRICA
A G N A

22	—	1	—	96	—	226	—	—	—
2.234	705,79	137	41,24	22.744	7.098,72	16.403	4.708,75	232	66,81
4.335	3.418,62	232	180,76	36.381	28.499,57	18.045	14.135,84	214	166,99
10.981	16.871,52	423	655,84	76.435	116.622,71	31.718	48.392,17	259	394,37
10.570	26.764,61	412	1.054,73	64.014	161.560,90	25.053	63.603,55	128	324,62
9.007	31.859,98	331	1.175,06	49.075	172.996,95	18.983	67.190,75	86	306,86
7.399	33.627,74	286	1.297,82	36.523	165.570,94	14.548	66.176,02	38	173,23
13.349	82.786,74	568	3.509,95	57.805	356.221,05	23.589	145.973,19	58	360,05
8.707	76.048,79	473	4.128,85	32.361	281.309,17	14.393	125.582,34	37	322,08
14.259	200.249,55	967	13.919,14	46.886	651.431,50	22.007	307.597,01	64	881,68
7.284	216.578,62	604	18.479,81	18.920	555.517,84	10.475	313.177,37	31	912,32
1.600	108.868,17	183	12.850,67	3.593	244.873,98	2.334	160.279,65	13	835,76
572	79.417,88	105	15.062,93	1.198	165.024,34	930	129.101,56	7	1.087,15
336	100.692,47	82	24.275,58	606	183.902,84	535	163.666,84	7	2.138,21
145	232.984,26	21	19.906,72	237	294.416,51	263	379.192,87	8	32.881,51
90.800	1.210.874,74	4.825	116.539,10	446.874	3.385.047,02	199.502	1.988.777,91	1.182	40.851,64

L I N A

119	—	11	—	206	—	537	—	—	—
5.075	1.630,92	216	70,48	21.782	6.915,67	39.437	11.754,11	955	297,64
9.371	7.454,14	333	259,18	37.770	29.547,62	45.546	35.767,10	1.050	812,20
24.710	38.565,39	764	1.205,72	82.093	126.154,70	76.098	117.154,37	943	1.388,77
25.367	64.799,76	894	2.301,52	69.657	176.082,74	60.238	153.528,37	401	996,85
23.650	84.227,96	1.059	3.812,40	55.106	194.590,84	47.998	170.714,25	215	752,64
19.981	91.373,32	1.206	5.579,63	40.965	185.981,16	37.611	171.889,48	163	747,18
39.521	246.874,12	3.422	21.657,01	64.699	398.977,44	66.368	412.970,09	205	1.257,74
28.544	270.075,69	3.341	29.470,93	37.003	321.826,71	44.731	391.494,36	128	1.103,18
43.577	594.037,86	6.597	92.574,45	49.310	670.493,83	68.871	950.622,03	174	2.477,30
14.044	405.502,95	2.467	72.968,83	18.904	559.190,30	26.922	797.650,15	108	3.320,02
2.474	171.837,77	667	47.293,77	4.225	293.709,61	6.296	437.848,23	30	2.265,34
1.154	161.300,84	445	63.282,97	1.901	266.510,51	2.758	385.517,33	23	3.242,84
577	175.988,58	273	84.776,78	854	256.641,64	1.210	359.630,56	12	3.603,52
196	201.014,47	97	85.749,77	218	220.776,71	332	374.533,17	7	14.195,68
238.360	2.494.683,77	21.792	511.003,44	484.693	3.707.399,48	524.953	4.771.073,60	4.414	36.460,90

N U R A

989	—	17	—	340	—	1.618	—	—	—
8.520	2.752,06	76	26,50	21.795	7.194,19	31.088	9.449,99	362	104,60
15.939	12.479,16	189	150,48	42.325	33.071,52	36.877	28.528,32	349	261,77
33.398	51.095,92	508	791,67	80.521	122.423,70	59.375	89.840,50	492	748,37
29.745	75.069,07	648	1.650,22	60.478	151.905,72	42.739	107.489,19	301	762,40
25.234	88.999,86	675	2.386,73	45.944	161.490,83	33.022	116.272,83	223	786,27
20.826	94.507,88	793	3.638,42	33.343	150.914,14	24.853	112.754,16	145	657,01
40.123	248.816,26	2.799	17.586,15	56.356	347.423,34	46.011	284.948,91	305	1.879,08
26.626	231.592,05	1.938	16.944,55	34.949	303.604,76	29.196	253.681,06	184	1.621,54
44.747	625.237,84	5.209	75.649,14	56.002	781.869,51	47.613	667.099,79	223	3.131,75
18.139	534.590,27	4.010	127.084,69	22.924	674.885,88	21.948	656.044,39	135	4.073,46
4.470	310.099,20	2.145	151.325,02	5.282	364.559,51	5.932	412.174,54	55	3.833,44
1.792	242.347,30	1.022	138.309,39	1.932	260.989,67	2.469	336.025,21	45	6.568,14
540	160.622,83	336	102.579,32	557	162.802,51	781	228.074,92	19	6.088,86
117	121.769,46	93	89.286,40	102	105.192,91	151	155.238,58	8	14.791,03
271.205	2.799.979,16	20.451	727.408,68	462.850	3.628.328,19	383.673	3.457.622,39	2.846	45.307,72

TAV. 25 — Aziende che utilizzano i principali mezzi meccanici, per classe di superficie e tipo di mezzo

Superficie in ettari

CLASSI DI SUPERFICIE DELLE AZIENDE	AZIENDE CHE UTILIZZANO													
	TRATTORI		ARATRI A TRAZIONE MECCANICA		SEMINATRICI		FALCIATRICI		MIETITRICI		TREBBIATRICI		MIETITREBBIATRICI	
	Aziende	Superficie	Aziende	Superficie	Aziende	Superficie	Aziende	Superficie	Aziende	Superficie	Aziende	Superficie	Aziende	Superficie
<i>Ettari</i>														
A — TOTALE														
Fino a 0,50	112.839	37.547,46	106.478	35.343,84	32.786	11.335,80	20.185	7.058,42	13.705	4.972,83	83.880	29.471,25	2.264	813,12
0,51 - 1,00	177.928	140.414,26	168.091	132.601,29	60.670	47.738,54	48.890	38.605,60	37.941	30.257,86	165.613	132.299,22	4.881	3.865,44
1,01 - 2,00	306.029	470.360,05	290.108	445.789,67	111.271	170.502,97	105.353	161.661,74	83.427	128.742,66	304.195	471.033,75	9.215	14.221,55
2,01 - 3,00	234.177	595.351,73	223.248	567.383,68	87.825	222.537,19	88.275	223.122,30	70.023	177.764,63	238.129	607.261,54	7.722	19.565,99
3,01 - 4,00	179.253	636.079,77	171.928	609.971,20	72.512	256.769,55	74.514	263.219,89	57.650	204.168,65	180.557	641.490,26	6.138	21.706,52
4,01 - 5,00	134.699	614.007,70	129.450	590.017,18	57.047	259.786,72	59.107	268.762,46	45.539	207.259,63	135.095	616.319,89	4.866	22.165,16
5,01 - 7,50	224.259	1389.769,46	216.623	1342.473,75	105.606	656.246,53	109.587	680.420,07	86.836	539.749,76	221.212	1370.976,28	9.879	61.687,66
7,51 - 10,00	138.594	1208.177,61	134.529	1172.853,98	73.503	642.031,38	76.945	671.978,41	60.442	527.042,87	135.983	1185.578,25	6.671	58.086,68
10,01 - 20,00	202.246	2813.976,01	197.426	2747.219,71	119.942	1672.582,82	127.470	1779.172,28	98.697	1380.499,58	196.734	2737.582,51	11.155	157.695,75
20,01 - 50,00	76.302	2242.080,84	74.611	2191.187,11	43.059	1249.239,11	47.062	1368.050,41	40.193	1178.669,46	74.327	2184.386,95	6.396	196.075,51
50,01 - 100,00	15.747	1084.532,46	15.400	1060.656,73	8.282	569.463,82	9.050	620.714,87	8.215	563.147,34	14.853	1017.267,31	2.633	186.071,59
100,01 - 200,00	6.103	838.263,62	6.006	825.717,04	3.307	455.364,30	3.465	476.893,40	3.173	436.699,84	5.247	717.938,90	1.383	192.029,79
200,01 - 500,00	2.213	650.512,88	2.188	643.381,35	1.268	378.155,39	1.399	416.963,80	1.204	357.084,36	1.752	513.212,65	535	158.704,60
oltre 500	526	574.210,79	497	524.280,08	337	346.247,13	375	384.934,60	315	306.979,47	378	397.457,15	138	135.426,56
TOTALE	1.810.915	13295284,64	1.736.583	12888876,61	777.415	6938.001,25	771.677	7361.558,25	607.360	6043.038,91	1.757.955	12622275,91	73.876	1228.115,92

B — PER FORMA DI CONDUZIONE

CONDUZIONE DIRETTA DEL COLTIVATORE

Fino a 0,50	107.279	35.520,64	101.584	33.546,08	31.827	10.975,34	19.413	6.771,64	13.245	4.796,00	77.397	27.122,36	2.161	775,71
0,51 - 1,00	164.337	129.374,50	155.562	122.402,93	57.599	45.206,98	46.452	36.608,23	36.112	28.756,29	151.086	120.515,17	4.591	3.629,97
1,01 - 2,00	274.944	421.222,27	260.702	399.273,06	101.680	155.091,85	98.215	150.207,51	77.241	118.821,97	272.528	420.925,57	8.479	13.060,63
2,01 - 3,00	202.418	513.072,37	192.770	488.452,70	75.090	189.362,46	78.450	197.557,53	62.166	157.402,70	206.221	524.472,94	6.905	17.470,37
3,01 - 4,00	147.723	522.701,95	141.330	499.933,60	56.971	200.807,99	62.207	218.900,98	48.596	171.648,09	149.421	529.409,91	5.298	18.711,21
4,01 - 5,00	105.225	478.379,17	100.668	457.568,78	40.773	184.846,78	45.612	206.624,59	36.031	163.549,99	106.147	482.999,62	4.084	18.582,15
5,01 - 7,50	160.222	987.132,88	153.576	945.966,92	65.159	401.047,01	73.442	451.670,25	62.912	388.851,14	159.506	983.065,50	7.931	49.448,65
7,51 - 10,00	85.510	741.395,89	81.912	710.147,80	37.145	321.912,70	42.186	365.661,05	37.649	326.457,83	85.314	739.973,76	4.940	42.814,48
10,01 - 20,00	105.727	1459.205,30	101.493	1400.871,85	50.131	695.306,17	57.630	798.305,00	50.654	703.347,29	106.208	1468.261,70	7.007	98.497,40
20,01 - 50,00	38.949	1137.232,31	37.579	1096.773,53	20.112	583.730,79	23.039	669.917,98	21.505	628.599,64	40.944	1202.897,09	3.970	119.571,46
50,01 - 100,00	6.246	420.201,66	5.991	403.049,70	2.829	187.258,82	3.317	220.123,11	3.315	220.419,89	7.039	473.730,16	1.067	72.423,66
100,01 - 200,00	1.634	220.638,86	1.581	213.719,82	537	71.738,56	715	96.307,76	763	102.704,69	1.816	245.090,34	291	39.719,92
200,01 - 500,00	303	80.419,75	304	81.367,75	86	21.891,10	134	36.129,52	135	36.670,31	355	95.743,87	44	11.060,09
oltre 500	13	8.462,26	13	8.462,26	7	4.493,65	9	5.593,23	9	5.633,57	18	11.896,91	3	1.947,74
TOTALE	1.400.530	7154.959,81	1.335.065	6861.536,78	539.946	3073.670,20	550.821	3460.378,38	450.333	3057.659,30	1.364.000	7326.104,90	56.771	507.713,44

Segue TAV. 25 — Aziende che utilizzano i principali mezzi meccanici, per classe di superficie e tipo di mezzo

Superficie in ettari

CLASSI DI SUPERFICIE DELLE AZIENDE	AZIENDE CHE UTILIZZANO													
	TRATTORI		ARATRI A TRAZIONE MECCANICA		SEMINATRICI		FALCIATRICI		MIETITRICI		TREBBIATRICI		MIETTREBBIATRICI	
	Aziende	Superficie	Aziende	Superficie	Aziende	Superficie	Aziende	Superficie	Aziende	Superficie	Aziende	Superficie	Aziende	Superficie
<i>Ettari</i>														
<i>Segue B — PER FORMA DI CONDUZIONE</i>														
CONDUZIONE CON SALARIATI E/O COMPARTICIPANTI														
Fino a 0,50	2.426	853,27	2.184	775,36	370	134,28	398	140,50	214	79,81	2.637	934,58	48	16,97
0,51 - 1,00	4.826	3.845,21	4.483	3.578,39	837	679,17	877	700,39	588	478,15	4.847	3.861,07	138	110,95
1,01 - 2,00	8.225	12.646,36	7.713	11.870,94	1.579	2.444,29	1.579	2.439,45	1.333	2.079,00	7.825	12.040,25	304	468,91
2,01 - 3,00	5.793	14.736,49	5.550	14.117,20	1.192	3.048,47	1.247	3.169,75	1.099	2.813,05	5.404	13.761,28	250	632,63
3,01 - 4,00	4.333	15.388,70	4.207	14.949,42	993	3.527,80	1.058	3.765,18	904	3.211,01	3.798	13.488,99	204	719,99
4,01 - 5,00	3.243	14.807,49	3.170	14.479,02	826	3.795,73	856	3.925,35	748	3.418,09	2.726	12.460,68	185	843,10
5,01 - 7,50	6.358	39.663,29	6.271	39.124,15	2.030	12.786,08	2.122	13.368,14	1.602	10.068,19	5.101	31.806,34	372	2.317,93
7,51 - 10,00	4.901	43.124,09	4.816	42.376,14	1.932	17.059,72	2.001	17.690,09	1.517	13.356,48	3.963	34.861,34	296	2.596,90
10,01 - 20,00	11.131	162.600,56	11.028	160.995,58	5.374	79.508,13	5.587	82.621,48	4.369	64.596,06	8.718	127.343,99	857	12.764,36
20,01 - 50,00	11.930	386.833,66	11.815	382.817,43	7.016	230.752,94	7.117	233.488,99	6.020	198.426,37	9.277	300.940,17	1.464	49.797,66
50,01 - 100,00	6.344	450.645,67	6.293	446.924,94	4.241	302.117,03	4.322	307.379,82	3.581	254.408,82	4.871	345.582,78	1.412	102.922,77
100,01 - 200,00	3.662	508.342,36	3.624	503.527,14	2.512	348.494,46	2.497	346.379,74	2.073	288.961,18	2.722	378.003,65	1.035	144.145,33
200,01 - 500,00	1.707	511.520,50	1.680	503.141,36	1.114	335.897,96	1.198	361.629,03	987	296.908,22	1.230	369.500,85	474	142.930,06
oltre 500	497	555.378,42	468	505.447,71	323	337.547,28	363	377.572,16	300	297.681,69	345	376.355,43	133	132.275,42
TOTALE	75.376	2720.386,07	73.302	2644.124,78	30.339	1677.793,34	31.222	1754.270,07	25.335	1436.486,12	63.464	2020.941,40	7.172	592.542,98
CONDUZIONE A COLONIA PARZIARIA APPODERATA														
Fino a 0,50	—	—	—	—	—	—	—	—	—	—	—	—	—	—
0,51 - 1,00	2.278	2.134,12	2.203	2.061,87	867	809,27	536	502,78	382	357,62	2.027	1.899,51	27	25,25
1,01 - 2,00	14.303	23.355,27	13.943	22.744,17	6.480	10.644,76	4.339	7.174,19	3.540	5.834,22	13.369	21.946,65	252	421,45
2,01 - 3,00	20.160	52.783,66	19.625	51.345,50	10.697	27.997,63	7.835	20.540,30	5.808	15.160,20	19.641	51.546,22	430	1.118,51
3,01 - 4,00	23.137	83.526,20	22.625	81.675,11	13.959	50.365,80	10.758	38.822,85	7.442	26.793,09	22.839	82.537,38	512	1.833,53
4,01 - 5,00	23.297	107.421,27	22.853	105.377,76	15.058	69.365,40	12.329	56.798,95	8.252	37.966,55	23.108	106.606,72	522	2.397,98
5,01 - 7,50	53.102	334.537,07	52.420	330.303,06	37.771	238.414,75	33.450	211.830,72	21.449	135.408,81	52.085	328.149,25	1.421	8.949,18
7,51 - 10,00	45.239	397.975,44	44.954	395.486,87	33.967	299.029,01	32.333	284.888,21	20.664	181.884,50	43.966	386.833,73	1.327	11.730,74
10,01 - 20,00	80.467	1123.139,29	80.103	1117.921,87	63.752	888.327,52	63.647	890.049,43	42.654	598.311,03	77.336	1079.235,47	3.078	43.379,49
20,01 - 50,00	21.840	606.069,01	21.688	601.353,89	15.492	420.956,98	16.607	455.315,66	11.926	328.145,83	21.151	588.536,87	754	20.180,24
50,01 - 100,00	1.812	118.862,18	1.779	116.540,72	949	61.520,38	1.199	78.114,77	922	60.360,63	1.858	121.966,00	54	3.487,02
100,01 - 200,00	213	27.381,08	207	26.527,34	108	14.258,11	140	18.120,75	118	15.135,74	227	29.412,99	4	496,00
200,01 - 500,00	17	4.636,58	17	4.636,02	9	2.591,38	11	2.869,60	7	1.822,70	18	4.909,38	4	1.081,99
oltre 500	—	—	—	—	—	—	—	—	—	—	—	—	—	—
TOTALE	285.865	2881.821,17	282.417	2855.974,18	199.109	2084.280,99	183.184	2065.028,21	123.164	1407.180,92	277.625	2803.580,17	8.385	95.101,38
ALTRA FORMA DI CONDUZIONE														
Fino a 0,50	3.134	1.173,55	2.710	1.022,40	589	226,18	374	146,28	246	97,02	3.846	1.414,31	55	20,44
0,51 - 1,00	6.487	5.060,43	5.843	4.558,10	1.367	1.043,12	1.025	794,20	859	665,80	7.653	6.023,47	125	99,27
1,01 - 2,00	8.557	13.136,15	7.750	11.901,50	1.532	2.322,07	1.220	1.840,59	1.313	2.007,57	10.473	16.121,28	180	270,56
2,01 - 3,00	5.806	14.759,21	5.303	13.468,28	846	2.128,63	743	1.854,72	950	2.388,68	6.863	17.481,10	137	344,48
3,01 - 4,00	4.060	14.462,92	3.766	13.413,07	589	2.067,96	491	1.730,88	708	2.516,46	4.499	16.053,98	124	441,79
4,01 - 5,00	2.934	13.399,77	2.759	12.591,62	390	1.778,81	310	1.413,57	508	2.325,00	3.114	14.252,87	75	341,93
5,01 - 7,50	4.577	28.436,22	4.356	27.079,62	646	3.998,69	573	3.550,96	873	5.421,62	4.520	27.955,19	155	971,90
7,51 - 10,00	2.944	25.682,19	2.847	24.843,17	459	4.029,95	425	3.739,06	612	5.344,06	2.740	23.909,42	108	944,56
10,01 - 20,00	4.921	69.030,86	4.802	67.430,41	685	9.441,00	606	8.196,37	1.020	14.245,20	4.472	62.741,35	213	3.054,50
20,01 - 50,00	3.583	111.945,86	3.529	110.242,26	439	13.798,40	299	9.327,78	742	23.497,62	2.955	92.012,82	208	6.526,15
50,01 - 100,00	1.345	94.822,95	1.337	94.141,37	263	18.567,59	212	15.097,17	397	27.958,00	1.085	75.988,37	100	7.238,14
100,01 - 200,00	594	81.901,32	594	81.942,74	150	20.873,17	113	16.085,15	219	29.898,23	482	65.431,92	53	7.668,54
200,01 - 500,00	186	53.936,05	187	54.236,22	59	17.774,95	56	16.335,65	75	21.683,13	149	43.058,55	13	3.632,46
oltre 500	16	10.370,11	16	10.370,11	7	4.206,20	3	1.769,21	6	3.664,21	15	9.204,81	2	1.203,40
TOTALE	49.144	538.117,59	45.799	527.240,87	8.021	102.256,72	6.450	81.881,59	8.528	141.712,60	52.866	471.649,44	1.548	32.758,12



TAVOLE PROVINCIALI

TAV. 26 — Aziende per forma di conduzione e provincia

Superficie in ettari

PROVINCIE REGIONI	CONDUZIONE DIRETTA DEL COLTIVATORE		CONDUZIONE CON SALARIATI E/O COMPARTICIPANTI		CONDUZIONE A COLONIA PARZIARIA APPODERATA		ALTRA FORMA DI CONDUZIONE		T O T A L E	
	Aziende	Superficie	Aziende	Superficie	Aziende	Superficie	Aziende	Superficie	Aziende	Superficie
Torino	88.818	358.211,62	2.471	183.689,75	1.132	12.823,27	34	97,76	92.455	554.822,40
Vercelli	44.425	164.904,67	8.684	91.165,53	200	2.092,08	21	88,42	53.330	258.250,70
Novara	44.841	133.191,55	1.393	173.577,48	19	199,16	17	73,10	46.270	307.041,29
Cuneo	75.386	384.852,76	2.928	181.284,02	3.963	39.196,98	253	576,76	82.530	605.910,52
Asti	36.024	114.451,60	1.044	5.549,31	3.074	17.263,78	1.740	2.313,02	41.882	139.577,71
Alessandria	52.079	228.531,85	2.185	50.910,28	4.148	32.972,27	930	1.655,41	59.342	314.069,81
PIEMONTE	341.573	1.384.144,05	18.705	686.176,37	12.536	104.547,54	2.995	4.804,47	375.809	2.179.672,43
VALLE D'AOSTA	12.382	80.082,01	757	132.707,27	—	—	—	—	13.139	212.789,28
Imperia	26.272	62.811,97	1.463	35.800,18	69	365,41	244	855,37	28.048	99.832,93
Savona	20.005	88.801,39	1.761	41.713,81	703	6.893,44	1.113	4.190,48	23.582	141.599,12
Genova	29.375	125.319,85	2.388	31.020,53	963	4.173,42	702	1.722,13	33.428	162.235,93
La Spezia	20.975	49.705,73	2.338	18.985,35	1.876	7.289,99	1.672	2.517,59	26.861	78.498,66
LIGURIA	96.627	326.638,94	7.950	127.519,87	3.611	18.722,26	3.731	9.285,57	111.919	482.166,64
Varese	43.258	60.907,45	4.241	23.523,33	64	726,22	—	—	47.563	85.157,00
Como	45.122	93.862,77	3.049	53.877,79	29	255,69	4	7,91	48.204	148.004,16
Sondrio	22.101	58.793,26	674	163.374,90	—	—	1	11,00	22.776	222.179,16
Milano	45.799	113.377,22	2.259	95.325,20	45	561,10	—	—	48.103	209.263,52
Bergamo	38.084	135.405,07	1.200	69.946,26	4.083	20.687,00	522	539,36	43.889	226.577,69
Brescia	43.075	187.367,83	2.725	172.997,44	3.142	27.389,70	1.107	2.529,53	50.049	390.284,50
Pavia	36.626	164.055,74	2.516	86.274,72	998	9.822,23	1.391	2.803,97	41.531	262.956,66
Cremona	12.991	89.546,89	1.509	60.685,61	384	5.111,42	120	283,23	15.004	155.627,15
Mantova	21.445	156.105,97	1.531	23.998,24	2.640	29.035,11	189	493,35	25.805	209.632,67
LOMBARDIA	308.501	1.059.422,20	19.704	750.003,49	11.385	93.588,47	3.334	6.668,35	342.924	1.909.682,51
Bolzano-Bozen	25.727	314.439,71	2.326	296.729,40	124	1.002,47	964	2.107,79	29.141	614.279,37
Trento	52.278	133.536,96	2.469	378.496,49	601	3.729,48	1.626	4.919,23	56.974	520.682,16
TRENTINO-ALTO ADIGE	78.005	447.976,67	4.795	675.225,89	725	4.731,95	2.590	7.027,02	86.115	1.134.961,53
Verona	37.684	169.872,83	1.426	42.503,18	5.820	46.344,97	1.077	1.580,67	46.007	260.301,65
Vicenza	49.654	174.587,55	903	52.204,52	1.851	15.093,89	265	398,53	52.673	242.284,49
Belluno	32.478	113.380,53	571	164.110,73	738	9.115,68	29	36,46	33.816	286.643,40
Treviso	51.395	133.100,94	1.547	21.769,39	7.443	64.560,95	1.459	4.766,19	61.844	224.197,47
Venezia	28.680	75.122,34	1.065	36.742,61	4.286	52.370,59	442	547,61	34.473	164.783,15
Padova	59.018	157.968,71	944	19.270,78	1.291	10.271,43	174	278,28	61.427	187.789,20
Rovigo	20.745	98.691,65	723	35.505,26	584	5.974,26	40	22,36	22.092	140.193,53
VENETO	279.654	922.724,55	7.179	372.106,47	22.013	203.731,77	3.486	7.630,10	312.332	1.506.192,89
Udine	83.510	301.067,60	2.255	213.047,20	3.958	47.372,41	1.543	8.364,96	91.266	569.852,17
Gorizia	5.187	17.604,79	335	5.854,83	455	5.574,42	165	747,64	6.142	29.781,68
Trieste	4.155	11.167,16	50	5.004,45	49	197,73	17	8,46	4.271	16.377,80
FRIULI-VENEZIA GIULIA	92.852	329.839,55	2.640	223.906,48	4.462	53.144,56	1.725	9.121,06	101.679	616.011,65
Piacenza	19.416	158.642,07	1.114	49.624,46	1.839	22.519,42	265	927,45	22.634	231.713,40
Parma	23.666	194.367,97	1.499	38.398,16	5.884	75.954,39	79	115,35	31.128	308.835,87
Reggio nell'Emilia	23.610	104.395,93	1.283	33.404,11	7.333	68.811,13	104	194,88	32.330	206.806,05
Modena	24.122	115.540,86	2.886	36.061,27	11.220	92.080,83	243	497,29	38.471	244.180,25
Bologna	22.158	117.746,58	2.618	60.457,61	12.555	157.494,78	230	279,37	37.561	335.978,34
Ferrara	17.809	112.117,26	1.790	61.269,22	2.763	30.698,34	193	752,21	22.555	204.837,03
Ravenna	12.945	45.661,59	1.306	40.278,76	7.855	79.642,96	222	242,93	22.328	165.826,24
Forlì	19.344	74.599,22	2.853	53.885,22	13.159	137.820,68	396	393,09	35.752	266.698,21
EMILIA-ROMAGNA	163.070	923.071,48	15.349	373.378,81	62.608	665.022,53	1.732	3.402,57	242.759	1.964.875,39
Pesaro e Urbino	15.346	73.876,92	1.361	40.188,04	12.289	151.855,25	238	241,51	29.234	266.161,72
Ancona	10.743	34.921,80	606	17.683,48	15.619	125.455,88	176	141,83	27.144	178.202,99
Macerata	12.733	58.794,41	1.197	66.412,71	15.301	137.438,11	215	410,85	29.446	263.056,08
Ascoli Piceno	14.120	50.347,79	1.398	25.261,04	16.411	117.319,44	547	298,38	32.476	193.226,65
MARCHE	52.942	217.940,92	4.562	149.545,27	59.620	532.068,68	1.176	1.092,57	118.300	900.647,44

Segue Tav. 26 — Aziende per forma di conduzione e provincia

Superficie in ettari

PROVINCIE REGIONI	CONDUZIONE DIRETTA DEL COLTIVATORE		CONDUZIONE CON SALARIATI E/O COMPARTICIPANTI		CONDUZIONE A COLONIA PARZIARIA APPODERATA		ALTRA FORMA DI CONDUZIONE		T O T A L E	
	Aziende	Superficie	Aziende	Superficie	Aziende	Superficie	Aziende	Superficie	Aziende	Superficie
Massa-Carrara	15.454	51.532,89	1.581	29.994,16	1.706	15.046,62	275	263,93	19.016	96.837,60
Lucca	27.836	74.478,71	1.770	44.053,03	5.835	30.058,13	619	1.219,68	36.060	149.809,55
Pistoia	16.599	38.800,69	1.884	26.637,67	6.288	24.337,91	324	193,28	25.095	89.969,55
Firenze	10.534	44.645,78	4.976	167.050,63	19.851	146.381,11	1.031	1.954,39	36.392	360.031,91
Livorno	6.712	29.318,32	685	44.040,62	2.558	28.677,47	263	708,89	10.218	102.745,30
Pisa	15.710	55.995,56	2.043	93.585,59	9.058	72.882,92	1.372	2.693,35	28.183	225.157,42
Arezzo	13.404	75.007,20	3.326	111.668,36	12.148	112.019,62	275	271,33	29.153	298.966,51
Siena	9.381	55.053,87	3.529	160.030,83	9.797	143.168,91	702	1.317,08	23.409	359.570,69
Grosseto	21.050	174.130,72	1.151	156.514,23	2.597	82.962,42	879	3.867,43	25.677	417.474,80
TOSCANA	136.680	598.963,74	20.945	833.575,12	69.838	655.535,11	5.740	12.489,36	233.203	2.100.563,33
Perugia	29.821	137.449,86	4.373	193.648,43	20.106	246.809,24	635	759,21	54.935	578.666,74
Terni	15.018	42.035,92	1.377	78.769,89	6.274	80.037,11	809	1.164,86	23.478	202.007,78
UMBRIA	44.839	179.485,78	5.750	272.418,32	26.380	326.846,35	1.444	1.924,07	78.413	780.674,52
Viterbo	34.592	136.408,46	3.340	129.484,04	3.626	58.087,45	2.535	8.543,80	44.093	332.523,75
Rieti	23.769	89.959,70	3.410	133.204,04	2.584	26.241,89	452	1.978,15	30.215	251.383,78
Roma	68.374	181.213,15	7.551	256.209,00	1.721	21.267,90	229	422,37	77.875	459.112,42
Latina	30.661	97.550,41	2.523	91.378,23	514	7.029,26	915	3.520,38	34.613	199.478,28
Frosinone	61.898	137.630,51	3.191	122.591,92	2.672	18.196,54	2.035	9.751,94	69.796	288.170,91
LAZIO	219.294	642.762,23	20.015	732.867,23	11.117	130.823,04	6.166	24.216,64	256.592	1.530.669,14
Caserta	57.950	140.413,44	2.241	75.969,58	1.139	11.297,67	1.641	6.476,57	62.971	234.157,26
Benevento	42.840	139.943,78	1.594	29.478,66	1.397	11.363,92	2.295	6.570,79	48.126	187.357,15
Napoli	65.779	79.346,44	2.580	12.473,46	37	292,01	224	635,75	68.620	92.747,66
Avellino	60.849	168.910,74	2.510	57.210,19	580	4.573,35	7.280	27.789,37	71.219	258.483,65
Salerno	80.374	203.155,87	6.965	216.109,40	1.460	11.572,32	3.367	17.675,86	92.166	448.513,45
CAMPANIA	307.792	731.770,27	15.890	391.241,29	4.613	39.099,27	14.807	59.148,34	343.102	1.221.259,17
L'Aquila	50.485	136.912,15	1.412	314.593,48	177	1.814,98	681	3.549,65	52.755	456.870,26
Teramo	16.038	57.910,56	608	41.394,05	10.107	76.313,49	737	1.084,86	27.490	176.702,96
Pescara	17.094	47.632,08	1.515	27.207,24	4.184	33.482,62	712	1.125,15	23.505	109.447,09
Chieti	49.397	151.252,07	1.898	43.735,00	4.461	32.056,99	2.971	7.309,91	58.727	234.353,97
Campobasso	56.285	261.882,35	2.352	92.031,41	2.140	27.967,38	2.527	8.799,62	63.304	390.680,76
ABRUZZI E MOLISE	189.299	655.589,21	7.785	518.961,18	21.069	171.635,46	7.628	21.869,19	225.781	1.368.055,04
Foggia	68.422	401.540,67	6.547	214.413,96	554	13.567,41	2.621	19.637,52	78.144	649.159,56
Bari	102.881	326.188,55	20.010	93.644,36	44	1.324,42	12.204	68.344,84	135.139	489.502,17
Taranto	37.479	130.091,05	4.887	66.619,38	3	202,00	2.685	30.095,09	45.054	227.007,52
Brindisi	36.347	98.843,00	4.740	33.801,18	9	114,09	2.809	31.939,71	43.905	164.697,98
Lecce	62.510	113.541,82	11.059	54.357,85	600	13.982,48	9.135	71.240,42	83.304	253.122,57
PUGLIA	307.639	1.070.205,09	47.243	462.836,73	1.210	29.190,40	29.454	221.257,58	385.546	1.783.489,80
Potenza	63.342	348.729,07	3.455	189.231,29	1.040	30.514,43	3.231	20.086,48	71.068	588.561,27
Matera	27.426	192.589,08	1.423	114.139,62	88	2.946,19	584	5.053,15	29.521	314.728,04
BASILICATA	90.768	541.318,15	4.878	303.370,91	1.128	33.460,62	3.815	25.139,63	100.589	903.289,31
Cosenza	81.847	276.562,37	6.951	267.393,80	714	15.658,56	7.892	62.013,59	97.404	621.628,32
Catanzaro	86.653	261.108,40	11.930	218.716,56	237	3.467,72	2.606	11.549,42	101.426	494.842,10
Reggio di Calabria	62.481	97.117,28	14.472	166.599,74	—	—	2.988	27.639,94	79.941	291.356,96
CALABRIA	230.981	634.788,05	33.353	652.710,10	951	19.126,28	13.486	101.202,95	278.771	1.407.827,38
Trapani	49.731	122.121,66	5.577	29.419,70	69	1.153,86	9.630	74.378,68	65.007	227.073,90
Palermo	78.425	217.852,12	13.741	151.383,13	121	2.405,70	9.667	94.569,53	101.954	466.210,48
Messina	64.190	116.688,13	18.060	161.151,60	1.074	4.813,36	1.751	9.839,54	85.075	292.492,63
Agrigento	54.500	158.774,14	5.553	34.690,25	215	3.020,59	11.709	89.770,29	71.977	286.255,27
Caltanissetta	28.149	93.037,23	2.856	23.626,94	326	4.130,50	7.225	70.772,92	38.556	191.567,59
Enna	29.980	111.483,15	4.072	46.886,81	537	10.024,76	6.612	67.580,78	41.201	235.975,50
Catania	62.165	122.978,15	17.527	115.565,50	144	3.231,82	7.252	59.534,03	87.088	301.309,50
Ragusa	20.073	88.013,80	6.351	51.413,96	426	7.193,39	214	2.338,37	27.064	148.959,52
Siracusa	30.041	95.421,91	7.840	82.089,58	182	2.761,47	1.760	14.492,15	39.823	194.765,11
SICILIA	417.254	1.126.370,29	81.577	696.227,47	3.094	38.735,45	55.820	483.276,29	557.745	2.344.609,50
Sassari	27.245	465.582,21	3.907	192.364,42	25	1.869,25	960	44.717,90	32.137	704.533,78
Nuoro	32.081	377.032,23	2.405	301.397,79	23	440,41	362	10.671,01	34.871	689.541,44
Cagliari	56.490	502.629,21	4.671	310.119,97	141	3.216,66	896	14.187,26	62.198	830.153,10
SARDEGNA	115.816	1.345.243,65	10.983	803.882,18	189	5.526,32	2.218	69.576,17	129.206	2.224.228,32
ITALIA	3.485.968	13.218.336,83	330.060	9.158.660,45	316.549	3.125.536,06	161.347	1.069.131,93	4.293.924	26.571.665,27

TAV. 27 — Aziende per zona altimetrica e provincia

Superficie in ettari

PROVINCIE REGIONI	MONTAGNA		COLLINA		PIANURA		TOTALE	
	Aziende	Superficie	Aziende	Superficie	Aziende	Superficie	Aziende	Superficie
Torino	27.365	280.247,72	36.607	124.991,95	28.483	149.582,73	92.455	554.822,40
Vercelli	17.614	90.333,22	19.527	53.431,48	16.189	114.486,00	53.330	258.250,70
Novara	18.675	204.410,50	17.372	36.881,35	10.223	65.749,44	46.270	307.041,29
Cuneo	25.392	298.257,76	36.283	168.450,59	20.855	139.202,17	82.530	605.910,52
Asti	—	—	40.728	135.720,22	1.154	3.857,49	41.882	139.577,71
Alessandria	3.174	38.170,96	38.198	169.926,97	17.970	105.971,88	59.342	314.069,81
PIEMONTE	92.220	911.420,16	188.715	689.402,56	94.874	578.849,71	375.809	2.179.672,43
VALLE D'AOSTA	13.139	212.789,28	—	—	—	—	13.139	212.789,28
Imperia	9.210	61.822,61	18.838	38.010,32	—	—	28.048	99.832,93
Savona	10.515	91.830,37	13.067	49.768,75	—	—	23.582	141.599,12
Genova	20.927	134.364,09	12.501	27.871,84	—	—	33.428	162.235,93
La Spezia	3.292	32.608,55	23.569	45.890,11	—	—	26.861	78.498,66
LIGURIA	43.944	320.625,62	67.975	161.541,02	—	—	111.919	482.166,64
Varese	11.347	29.615,12	23.397	38.137,79	12.819	17.404,09	47.563	85.157,00
Como	20.428	98.058,71	22.944	42.238,82	4.832	7.706,63	48.204	148.004,16
Sondrio	22.776	222.179,16	—	—	—	—	22.776	222.179,16
Milano	—	—	4.071	5.528,55	44.032	203.734,97	48.103	209.263,52
Bergamo	18.636	142.449,26	9.959	27.026,61	15.294	57.101,82	43.889	226.577,69
Brescia	22.288	212.096,69	11.888	55.018,76	15.873	123.169,05	50.049	390.284,50
Pavia	3.568	26.419,64	11.539	43.841,92	26.424	192.695,10	41.531	262.956,66
Cremona	—	—	—	—	15.004	155.627,15	15.004	155.627,15
Mantova	—	—	2.317	16.452,28	23.488	193.180,39	25.805	209.632,67
LOMBARDIA	99.043	730.818,58	86.115	228.244,73	157.766	950.619,20	342.924	1.909.682,51
Bolzano-Bozen	29.141	614.279,37	—	—	—	—	29.141	614.279,37
Trento	56.974	520.682,16	—	—	—	—	56.974	520.682,16
TRENTINO-ALTO ADIGE	86.115	1.134.961,53	—	—	—	—	86.115	1.134.961,53
Verona	5.873	50.483,67	11.648	52.597,96	28.486	157.220,02	46.007	260.301,65
Vicenza	14.609	101.620,70	19.446	68.277,89	18.618	72.385,90	52.673	242.284,49
Belluno	33.816	286.643,40	—	—	—	—	33.816	286.643,40
Treviso	—	—	21.137	81.427,92	40.707	142.769,55	61.844	224.197,47
Venezia	—	—	—	—	34.473	164.783,15	34.473	164.783,15
Padova	—	—	5.290	19.424,54	56.137	168.364,66	61.427	187.789,20
Rovigo	—	—	—	—	22.092	140.193,53	22.092	140.193,53
VENETO	54.298	438.747,77	57.521	221.728,31	200.513	845.716,81	312.332	1.506.192,89
Udine	21.752	268.241,75	24.596	96.265,10	44.918	205.345,32	91.266	569.852,17
Gorizia	—	—	1.765	4.854,48	4.377	24.927,20	6.142	29.781,68
Trieste	—	—	4.271	16.377,80	—	—	4.271	16.377,80
FRIULI-VENEZIA GIULIA	21.752	268.241,75	30.632	117.497,38	49.295	230.272,52	101.679	616.011,65
Piacenza	7.339	84.978,91	10.668	86.104,68	4.627	60.629,81	22.634	231.713,40
Parma	10.699	137.287,51	10.885	95.480,21	9.544	76.068,15	31.128	308.835,87
Reggio nell'Emilia	7.430	66.741,75	8.003	48.967,31	16.897	91.096,99	32.330	206.806,05
Modena	11.274	86.279,00	7.257	41.992,02	19.940	115.909,23	38.471	244.180,25
Bologna	9.270	72.666,33	10.893	117.422,59	17.398	145.889,42	37.561	335.978,34
Ferrara	—	—	—	—	22.555	204.837,03	22.555	204.837,03
Ravenna	—	—	2.540	30.785,85	19.788	135.040,39	22.328	165.826,24
Forlì	2.786	63.480,66	14.236	120.328,26	18.730	82.889,29	35.752	266.698,21
EMILIA-ROMAGNA	48.798	511.434,16	64.482	541.080,92	129.479	912.360,31	242.759	1.964.875,39
Pesaro e Urbino	5.975	85.046,85	23.259	181.114,87	—	—	29.234	266.161,72
Ancona	7.565	60.662,59	19.579	117.540,40	—	—	27.144	178.202,99
Macerata	5.286	84.968,07	24.160	178.088,01	—	—	29.446	263.056,08
Ascoli Piceno	4.429	51.365,58	28.047	141.861,07	—	—	32.476	193.226,65
MARCHE	23.255	282.043,09	95.045	618.604,35	—	—	118.300	900.647,44

Segue TAV. 27 — Aziende per zona altimetrica e provincia

Superficie in ettari

PROVINCIE REGIONI	MONTAGNA		COLLINA		PIANURA		TOTALE	
	Aziende	Superficie	Aziende	Superficie	Aziende	Superficie	Aziende	Superficie
Massa-Carrara	15.734	81.300,64	3.282	15.536,96	—	—	19.016	96.837,60
Lucca	14.562	97.864,43	—	—	21.498	51.945,12	36.060	149.809,55
Pistoia	12.877	54.603,83	12.218	35.365,72	—	—	25.095	89.969,55
Firenze	5.598	97.254,38	26.942	247.510,28	3.852	15.267,25	36.392	360.031,91
Livorno	—	—	10.218	102.745,30	—	—	10.218	102.745,30
Pisa	—	—	15.457	169.295,54	12.726	55.861,88	28.183	225.157,42
Arezzo	8.808	120.714,10	20.345	178.252,41	—	—	29.153	298.966,51
Siena	2.767	24.173,74	20.642	335.396,95	—	—	23.409	359.570,69
Grosseto	5.839	48.676,69	17.970	324.035,26	1.868	44.762,85	25.677	417.474,80
TOSCANA	66.185	524.587,81	127.074	1.408.138,42	39.944	167.837,10	233.203	2.100.563,33
Perugia	16.246	217.205,59	38.689	361.461,15	—	—	54.935	578.666,74
Terni	1.391	13.303,15	22.087	188.704,63	—	—	23.478	202.007,78
UMBRIA	17.637	230.508,74	60.776	550.165,78	—	—	78.413	780.674,52
Viterbo	—	—	41.388	290.986,36	2.705	41.537,39	44.093	332.523,75
Rieti	20.486	197.616,64	9.729	53.767,14	—	—	30.215	251.383,78
Roma	12.913	82.579,29	55.693	240.621,27	9.269	135.911,86	77.875	459.112,42
Latina	1.652	6.318,44	20.806	90.758,09	12.155	102.401,75	34.613	199.478,28
Frosinone	23.787	121.881,23	46.009	166.289,68	—	—	69.796	288.170,91
LAZIO	58.838	408.395,60	173.625	842.422,54	24.129	279.851,00	256.592	1.530.669,14
Caserta	2.131	25.359,12	33.577	128.809,64	27.263	79.988,50	62.971	234.157,26
Benevento	24.294	105.224,05	23.832	82.133,10	—	—	48.126	187.357,15
Napoli	—	—	36.598	49.539,02	32.022	43.208,64	68.620	92.747,66
Avellino	37.042	175.000,73	34.177	83.482,92	—	—	71.219	258.483,65
Salerno	14.513	135.300,21	60.737	266.556,44	16.916	46.656,80	92.166	448.513,45
CAMPANIA	77.980	440.884,11	188.921	610.521,12	76.201	169.853,94	343.102	1.221.259,17
L'Aquila	52.755	456.870,26	—	—	—	—	52.755	456.870,26
Teramo	6.180	71.141,21	21.310	105.561,75	—	—	27.490	176.702,96
Pescara	6.424	40.741,57	17.081	68.705,52	—	—	23.505	109.447,09
Chieti	10.597	69.772,61	48.130	164.581,36	—	—	58.727	234.353,97
Campobasso	35.414	213.184,38	27.890	177.496,38	—	—	63.304	396.680,76
ABRUZZI E MOLISE	111.370	851.710,03	114.411	516.345,01	—	—	225.781	1.368.055,04
Foggia	6.434	28.971,56	28.564	274.106,65	43.146	346.081,35	78.144	649.159,56
Bari	—	—	89.767	388.084,52	45.372	101.417,65	135.139	489.502,17
Taranto	—	—	16.778	102.149,80	28.276	124.857,72	45.054	227.007,52
Brindisi	—	—	15.697	54.102,14	28.208	110.595,84	43.905	164.697,98
Lecce	—	—	—	—	83.304	253.122,57	83.304	253.122,57
PUGLIA	6.434	28.971,56	150.806	818.443,11	228.306	936.075,13	385.546	1.783.489,80
Potenza	47.533	409.275,90	23.535	179.285,37	—	—	71.068	588.561,27
Matera	1.543	17.102,17	20.196	224.434,42	7.782	73.191,45	29.521	314.728,04
BASILICATA	49.076	426.378,07	43.731	403.719,79	7.782	73.191,45	100.589	903.289,31
Cosenza	47.302	340.526,29	43.674	246.814,29	6.428	34.287,74	97.404	621.628,32
Catanzaro	21.398	136.467,51	69.596	290.895,08	10.432	67.479,51	101.426	494.842,10
Reggio di Calabria	23.650	110.626,97	49.832	160.840,54	6.459	19.889,45	79.941	291.356,96
CALABRIA	92.350	587.620,77	163.102	698.549,91	23.319	121.656,70	278.771	1.407.827,38
Trapani	—	—	34.027	118.817,39	30.980	108.256,51	65.007	227.073,90
Palermo	32.131	201.825,63	56.366	238.787,38	13.457	25.597,47	101.954	466.210,48
Messina	47.429	200.580,32	37.646	91.912,31	—	—	85.075	292.492,63
Agrigento	5.809	34.153,94	58.658	212.548,67	7.510	39.552,66	71.977	286.255,27
Caltanissetta	—	—	34.089	171.510,25	4.467	20.057,34	38.556	191.567,59
Enna	5.069	48.089,62	36.132	187.885,88	—	—	41.201	235.975,50
Catania	21.773	80.739,19	60.189	199.500,73	5.126	21.069,58	87.088	301.309,50
Ragusa	—	—	20.311	116.500,33	6.753	32.459,19	27.064	148.959,52
Siracusa	—	—	28.980	125.857,73	10.843	68.907,38	39.823	194.765,11
SICILIA	112.211	565.388,70	366.398	1.463.320,67	79.136	315.900,13	557.745	2.344.609,50
Sassari	2.203	84.169,06	24.245	517.942,87	5.689	102.421,85	32.137	704.533,78
Nuoro	9.618	242.656,56	25.253	446.884,88	—	—	34.871	689.541,44
Cagliari	—	—	33.268	543.742,93	28.930	286.410,17	62.198	830.153,10
SARDEGNA	11.821	326.825,62	82.766	1.508.570,68	34.619	388.832,02	129.206	2.224.228,32
ITALIA	1.086.466	9.202.352,95	2.062.095	11.398.296,30	1.145.363	5.971.016,02	4.293.924	26.571.645,27

TAV. 28 — Aziende per classe di superficie,

Superficie

PROVINCIE E REGIONI ZONE ALTIMETRICHE E REGIONI AGRARIE	AZIENDE SENZA TERRENO AGRARIO	AZIENDE CON TERRENI											
		Fino a 0,50 ha		0,51 - 1,00		1,01 - 2,00		2,01 - 3,00		3,01 - 4,00		4,01 - 5,00	
		Aziende	Superficie	Aziende	Superficie	Aziende	Superficie	Aziende	Superficie	Aziende	Superficie	Aziende	Superficie
TORINO	91	14.866	4.152,52	12.054	9.054,56	16.867	25.157,06	11.383	28.358,16	9.258	32.261,39	6.365	28.734,93
Montagna	19	3.390	953,05	3.388	2.558,70	5.640	8.393,04	4.023	10.020,43	2.911	10.125,10	1.861	8.406,31
Regione agraria 1	2	254	76,71	349	267,23	627	921,58	517	1.274,78	319	1.106,72	259	1.162,61
Regione agraria 2	—	463	122,19	449	340,96	805	1.202,13	553	1.380,09	347	1.206,49	187	847,56
Regione agraria 3	8	326	101,38	552	415,27	1.028	1.532,62	700	1.743,37	599	2.077,51	318	1.438,53
Regione agraria 4	6	1.713	479,08	1.439	1.082,11	2.128	3.187,88	1.422	3.538,57	912	3.172,83	552	2.482,80
Regione agraria 5	1	35	10,86	36	28,84	96	147,46	88	226,73	100	356,99	113	520,71
Regione agraria 6	2	518	136,35	476	357,82	728	1.063,24	565	1.407,42	475	1.651,40	297	1.341,60
Regione agraria 7	—	81	26,48	87	66,47	228	338,13	178	449,47	159	553,16	135	612,50
Collina	11	6.701	1.863,56	5.302	3.971,32	7.213	10.771,22	4.729	11.780,62	3.789	13.210,35	2.490	11.211,14
Regione agraria 8	4	2.545	696,68	2.148	1.599,66	3.039	4.538,60	1.903	4.755,45	1.400	4.880,87	859	3.867,12
Regione agraria 9	3	1.089	308,91	932	705,64	1.426	2.166,72	975	2.415,43	688	2.402,77	365	1.645,18
Regione agraria 10	1	1.534	412,31	922	689,01	866	1.255,91	439	1.097,05	291	1.017,19	211	940,09
Regione agraria 11	2	555	170,97	534	403,07	799	1.205,68	628	1.563,78	597	2.082,42	436	1.974,06
Regione agraria 12	1	978	274,69	766	573,94	1.083	1.604,31	784	1.948,91	813	2.827,10	619	2.784,69
Pianura	61	4.775	1.335,91	3.364	2.524,54	4.014	5.992,80	2.631	6.557,11	2.558	8.925,94	2.014	9.117,48
Regione agraria 13	—	1.114	293,85	710	534,30	708	1.051,59	595	1.485,14	557	1.942,89	467	2.106,52
Regione agraria 14	9	1.876	531,16	1.343	1.007,54	1.613	2.409,19	1.001	2.500,87	978	3.399,38	697	3.165,46
Regione agraria 15	48	767	220,83	598	450,45	736	1.086,28	391	967,88	305	1.068,75	236	1.067,45
Regione agraria 16	2	708	199,18	461	343,61	611	926,95	423	1.051,27	486	1.700,94	380	1.721,51
Regione agraria 17	2	310	90,89	252	188,64	346	518,79	221	551,95	232	813,98	234	1.056,54
VERCELLI	64	14.824	3.479,15	8.233	6.108,28	9.422	13.807,77	5.149	12.716,55	3.284	11.446,14	2.258	10.183,61
Montagna	1	5.715	1.275,11	2.802	2.071,13	3.072	4.480,40	1.646	4.056,53	999	3.491,25	669	3.004,99
Regione agraria 1	—	377	76,31	245	181,86	365	541,87	267	662,79	211	739,50	208	936,78
Regione agraria 2	—	2.650	596,42	1.365	1.016,28	1.586	2.317,52	899	2.210,79	510	1.777,34	315	1.412,42
Regione agraria 3	1	2.183	497,57	994	727,93	887	1.268,86	329	810,13	170	595,12	80	358,45
Regione agraria 4	—	505	104,81	198	145,06	234	352,15	151	372,82	108	379,29	66	297,34
Collina	5	5.768	1.307,13	2.996	2.223,47	3.467	5.106,96	2.179	5.403,73	1.411	4.906,74	946	4.267,08
Regione agraria 5	5	4.969	1.097,52	2.359	1.740,86	2.526	3.699,20	1.555	3.844,22	921	3.187,71	584	2.620,94
Regione agraria 6	—	799	209,61	637	482,61	941	1.407,76	624	1.559,51	490	1.719,03	362	1.646,14
Pianura	58	3.341	896,91	2.435	1.813,68	2.883	4.220,41	1.324	3.256,29	874	3.048,15	643	2.911,54
Regione agraria 7	—	1.211	267,62	418	298,30	405	583,30	200	495,00	135	469,48	79	355,90
Regione agraria 8	3	301	88,84	325	250,92	503	744,93	208	507,18	147	510,07	90	406,35
Regione agraria 9	16	918	266,56	784	586,95	890	1.305,25	430	1.059,53	313	1.092,96	279	1.264,17
Regione agraria 10	39	911	273,89	908	677,51	1.085	1.586,93	486	1.194,58	279	975,64	195	885,12
NOVARA	40	11.026	2.837,10	7.490	5.537,18	9.292	13.679,37	5.671	14.057,76	3.602	12.531,38	2.355	10.574,22
Montagna	3	3.914	1.016,46	3.046	2.268,96	4.142	6.072,03	2.435	6.018,96	1.377	4.783,54	915	4.084,82
Regione agraria 1	—	67	19,16	102	78,74	202	297,15	183	461,57	116	407,14	92	411,75
Regione agraria 2	—	112	29,60	126	94,59	202	303,57	147	395,06	113	395,06	92	414,25
Regione agraria 3	—	631	168,26	596	446,72	926	1.358,27	616	1.524,21	346	1.190,92	219	975,22
Regione agraria 4	—	148	42,20	131	98,17	289	434,30	165	414,74	92	321,99	66	291,42
Regione agraria 5	1	104	31,18	184	139,44	305	450,84	192	471,96	119	420,31	81	360,13
Regione agraria 6	1	1.353	336,66	925	687,44	1.120	1.637,60	570	1.414,00	305	1.059,91	201	898,54
Regione agraria 7	1	1.499	389,40	982	723,86	1.098	1.590,30	562	1.364,97	286	988,21	164	733,51
Collina	9	4.333	1.126,05	3.045	2.255,68	3.912	5.793,01	2.392	5.917,88	1.477	5.133,29	850	3.818,62
Regione agraria 8	—	982	253,58	632	468,30	792	1.164,52	350	862,82	185	648,38	85	379,25
Regione agraria 9	1	1.338	327,68	800	592,90	801	1.150,06	380	926,70	184	634,69	108	490,80
Regione agraria 10	5	1.391	367,81	995	726,79	1.292	1.922,65	891	2.206,45	627	2.178,25	383	1.716,63
Regione agraria 11	3	622	176,98	618	467,69	1.027	1.555,78	771	1.921,91	481	1.671,97	274	1.231,94
Pianura	28	2.779	694,59	1.399	1.012,54	1.238	1.814,33	844	2.120,92	748	2.614,55	590	2.670,78
Regione agraria 12	15	1.450	365,82	758	543,20	779	1.148,09	567	1.424,09	474	1.646,18	339	1.532,69
Regione agraria 13	13	1.329	328,77	641	469,34	459	666,24	277	696,83	274	968,37	251	1.138,09
CUNEO	239	6.551	1.895,08	6.349	4.812,90	11.782	17.888,73	10.148	25.365,27	10.192	35.580,15	7.668	34.774,32
Montagna	60	1.544	431,27	1.575	1.209,37	3.616	5.486,72	3.361	8.435,69	3.236	11.343,44	2.486	11.278,06
Regione agraria 1	25	228	63,02	288	222,16	726	1.105,30	677	1.682,46	742	2.610,71	529	2.392,75
Regione agraria 2	—	21	7,14	32	28,42	135	217,38	183	475,41	135	494,70	128	596,50
Regione agraria 3	3	104	32,15	127	97,57	308	464,07	310	771,37	349	1.210,93	258	1.162,50
Regione agraria 4	13	66	19,13	79	58,14	183	279,82	228	577,89	193	677,39	182	821,04
Regione agraria 5	6	65	19,16	96	71,80	193	288,66	152	380,80	159	551,06	94	432,99
Regione agraria 6	9	748	197,01	638	485,56	1.225	1.862,71	942	2.364,06	859	2.999,97	614	2.785,19
Regione agraria 7	—	165	50,72	213	167,40	580	860,80	623	1.552,67	575	2.006,87	443	2.001,75
Regione agraria 8	4	147	42,94	102	78,32	266	407,98	246	631,03	224	791,81	238	1.085,34

regione agraria, zona altimetrica e provincia

in ettari

PER CLASSE DI SUPERFICIE

5,01 - 7,50		7,51 - 10,00		10,01 - 20,00		20,01 - 50,00		50,01 - 100,00		100,01 - 200,00		200,01 - 500,00		oltre 500 ha		TOTALE	
Aziende	Superficie	Aziende	Superficie	Aziende	Superficie	Aziende	Superficie	Aziende	Superficie	Aziende	Superficie	Aziende	Superficie	Aziende	Superficie	Aziende	Superficie
9.368	57.279,57	4.520	38.837,05	5.175	70.757,83	1.876	54.047,30	338	23.440,00	139	19.756,96	84	25.961,87	71	137.023,20	92.364	554.822,40
2.548	15.581,87	1.135	9.780,60	1.452	19.702,37	595	17.631,05	173	12.357,27	104	14.708,55	63	20.003,58	63	130.025,80	27.346	280.247,72
376	2.332,91	179	1.551,37	278	3.772,74	165	5.122,89	61	4.323,44	51	7.239,87	16	4.908,12	5	9.633,31	3.456	43.694,28
175	1.060,15	80	686,82	144	1.930,84	95	2.803,77	21	1.485,25	12	1.687,51	10	3.119,80	7	6.363,26	3.348	24.236,82
508	3.113,56	250	2.130,38	369	5.039,00	157	4.535,09	58	4.207,20	24	3.263,95	13	4.173,51	7	20.367,18	4.909	54.138,55
628	3.755,99	176	1.508,64	129	1.705,65	43	1.435,76	7	559,05	7	1.079,93	7	2.177,64	19	25.337,43	9.182	51.503,36
192	1.205,68	136	1.191,80	202	2.785,19	53	1.463,72	6	425,61	—	—	1	234,53	6	28.030,40	1.064	36.628,52
495	3.043,38	208	1.794,32	222	3.022,15	69	1.968,70	20	1.356,72	10	1.437,29	15	5.055,98	15	27.655,46	4.113	51.291,83
174	1.070,20	106	917,27	108	1.446,80	13	301,12	—	—	—	—	1	334,00	4	12.638,76	1.274	18.754,36
3.316	20.127,60	1.440	12.289,91	1.229	16.434,86	287	8.200,48	58	3.961,73	20	2.870,38	16	4.493,44	6	3.805,34	36.596	124.991,95
1.017	6.107,93	308	2.632,61	188	2.486,80	49	1.514,99	22	1.488,03	7	906,37	4	962,30	2	1.259,13	13.491	37.696,54
451	2.741,80	180	1.540,75	159	2.155,34	44	1.268,57	11	741,01	4	568,11	3	941,03	2	1.259,42	6.329	20.860,68
238	1.456,98	138	1.182,40	142	1.919,72	39	1.131,02	5	302,11	1	148,45	3	870,68	1	773,41	4.830	13.196,33
705	4.325,01	412	3.517,22	405	5.510,68	98	2.652,65	14	998,99	1	163,06	4	1.257,43	1	513,38	5.189	26.338,40
905	5.495,88	402	3.416,93	335	4.362,32	57	1.633,25	6	431,59	7	1.084,39	2	462,00	—	—	6.757	26.900,00
3.504	21.570,10	1.945	16.766,54	2.494	34.620,60	994	28.215,77	107	7.121,00	15	2.178,03	5	1.464,85	2	3.192,06	28.422	149.582,73
682	4.126,96	181	1.526,25	111	1.378,45	18	498,09	6	468,09	1	154,50	1	209,56	—	—	5.151	15.776,19
1.107	6.805,64	521	4.444,22	477	6.519,79	189	5.406,01	27	1.398,55	9	1.235,17	3	829,85	1	2.387,61	9.836	42.040,44
392	2.434,05	286	2.491,31	451	6.307,05	245	7.251,50	41	2.767,31	2	258,04	—	—	1	804,45	4.451	27.175,35
748	4.598,75	530	4.592,32	724	10.078,44	234	6.464,34	17	1.003,40	1	176,15	—	—	—	—	5.323	32.856,86
575	3.604,70	427	3.712,44	731	10.336,87	308	8.595,83	22	1.483,65	2	354,17	1	425,44	—	—	3.661	31.733,89
3.643	22.361,60	2.086	17.963,27	2.548	34.772,91	1.180	35.974,96	398	27.927,60	163	22.054,25	51	17.075,31	27	22.379,30	53.266	258.250,70
953	5.804,74	512	4.410,46	692	9.468,21	339	10.344,68	125	8.833,09	41	5.406,56	27	9.605,78	21	18.080,29	17.613	90.333,22
302	1.856,96	177	1.536,29	340	4.752,29	211	6.588,43	96	6.704,37	23	2.946,64	11	3.807,65	9	6.889,95	2.842	38.221,69
420	2.551,35	214	1.840,59	233	3.108,24	87	2.608,49	16	1.177,80	12	1.533,83	6	2.184,21	9	8.621,57	8.322	32.956,85
107	643,08	52	443,25	38	518,63	16	483,98	11	835,68	4	612,41	7	2.553,78	2	1.787,18	4.880	12.136,05
124	753,35	69	590,33	81	1.089,05	25	663,78	2	115,24	2	313,68	3	1.060,14	1	781,59	1.569	7.018,63
1.465	8.963,56	630	5.413,97	533	6.993,27	95	2.699,49	19	1.317,53	7	1.005,97	3	1.351,57	3	2.471,01	19.522	53.431,48
829	5.066,24	374	3.226,85	325	4.253,04	70	2.010,99	13	905,12	3	459,98	3	1.351,57	3	2.471,01	14.534	35.935,25
636	3.897,32	256	2.187,12	208	2.740,23	25	688,50	6	412,41	4	545,99	—	—	—	—	4.988	17.496,23
1.225	7.593,30	944	8.138,84	1.323	18.311,43	746	22.930,79	254	17.776,98	115	15.641,72	21	6.117,96	3	1.828,00	16.131	114.486,00
128	781,34	77	664,55	129	1.773,27	64	1.805,86	11	754,26	5	694,05	2	760,97	—	—	2.864	9.703,90
182	1.142,30	170	1.476,08	298	4.197,97	184	5.642,54	58	4.084,26	26	3.548,67	6	1.554,80	—	—	2.498	24.154,91
538	3.340,83	396	3.394,36	387	5.217,22	163	4.918,35	56	4.101,56	31	4.151,57	4	1.306,81	1	560,65	5.190	32.566,77
377	2.328,83	301	2.603,85	509	7.122,97	335	10.564,04	129	8.836,90	53	7.247,43	9	2.495,38	2	1.267,35	5.579	48.060,42
3.087	18.724,00	1.126	9.705,31	1.386	19.026,28	663	20.448,37	264	18.345,82	113	15.219,17	79	24.367,80	76	121.987,53	46.230	307.041,29
1.240	7.573,06	507	4.363,72	630	8.536,84	213	6.512,50	72	5.047,13	42	6.116,84	64	20.530,11	75	121.485,53	18.672	204.410,50
169	1.054,69	100	854,64	144	1.966,13	41	1.310,75	11	726,47	5	708,26	6	1.846,06	14	35.663,07	1.252	45.805,58
168	1.022,80	76	645,38	134	1.805,48	34	966,33	15	1.015,23	6	959,44	12	3.679,20	11	25.785,70	1.248	37.484,14
288	1.761,39	122	1.055,45	101	1.353,70	14	439,46	12	903,13	10	1.464,81	9	2.793,48	20	28.443,17	3.910	43.878,19
70	433,78	18	151,94	18	228,03	6	166,37	—	—	1	198,00	2	809,00	13	15.578,11	1.019	19.168,05
75	446,65	34	293,77	9	114,17	4	150,43	1	62,18	—	—	8	3.086,76	7	5.505,60	1.123	11.533,42
261	1.595,32	89	775,58	152	2.094,37	79	2.448,94	20	1.366,58	11	1.450,43	15	4.552,30	3	2.735,00	5.104	23.052,67
209	1.258,43	68	586,96	72	974,96	35	1.030,22	13	973,54	9	1.335,90	12	3.763,31	7	7.774,88	5.016	23.488,45
928	5.559,39	220	1.883,27	137	1.757,92	48	1.397,56	13	910,79	6	771,72	2	556,17	—	—	17.363	36.881,35
112	680,41	21	179,69	24	316,28	9	270,03	5	339,21	1	152,99	—	—	—	—	3.198	5.715,46
117	692,64	24	205,59	13	158,55	12	363,54	4	286,30	3	362,26	—	—	—	—	3.784	6.191,71
462	2.771,71	119	1.015,79	60	732,92	15	443,01	2	157,61	2	256,47	—	—	—	—	6.239	14.496,09
237	1.414,63	56	482,20	40	550,17	12	320,98	2	127,67	—	—	2	556,17	—	—	4.142	10.478,09
919	5.591,55	399	3.458,32	619	8.731,52	402	12.538,31	179	12.387,90	65	8.330,61	13	3.281,52	1	502,00	10.195	65.749,44
441	2.659,14	149	1.289,12	193	2.585,18	79	2.404,28	23	1.599,67	7	926,46	3	818,39	1	502,00	5.263	19.444,31
478	2.932,41	250	2.169,20	426	6.146,34	323	10.134,03	156	10.788,23	58	7.404,15	10	2.463,13	—	—	4.932	46.305,13
12.003	73.753,74	6.977	60.082,59	7.971	108.600,79	2.339	64.850,68	155	10.083,20	38	4.956,98	43	14.571,61	75	148.694,48	82.291	605.910,52
3.911	24.011,85	2.204	19.034,03														

Segue Tav. 28 — Aziende per classe di superficie,

Superficie

PROVINCIE E REGIONI ZONE ALTIMETRICHE E REGIONI AGRARIE	AZIENDE SENZA TERRENO AGRARIO	AZIENDE CON TERRENI											
		Fino a 0,50 ha		0,51 - 1,00		1,01 - 2,00		2,01 - 3,00		3,01 - 4,00		4,01 - 5,00	
		Aziende	Superficie	Aziende	Superficie	Aziende	Superficie	Aziende	Superficie	Aziende	Superficie	Aziende	Superficie
segue CUNEO													
Collina	60	2.962	873,68	3.147	2.386,31	5.751	8.784,45	4.899	12.225,19	4.769	16.612,75	3.391	15.369,79
Regione agraria 9	49	616	175,51	584	446,76	935	1.409,53	770	1.917,62	707	2.453,03	481	2.177,61
Regione agraria 10	9	1.079	317,80	1.102	828,53	1.900	2.887,66	1.538	3.829,91	1.137	3.967,79	670	3.017,57
Regione agraria 11	—	579	167,60	621	471,53	1.175	1.802,65	1.115	2.784,64	1.116	3.885,02	758	3.426,75
Regione agraria 12	—	112	35,37	162	122,43	373	572,64	327	816,83	461	1.623,41	416	1.901,60
Regione agraria 13	—	240	73,68	261	200,60	591	920,63	512	1.290,79	591	2.046,44	459	2.095,74
Regione agraria 14	2	336	103,72	417	316,46	777	1.191,34	637	1.585,40	757	2.637,06	607	2.750,52
Pianura	119	2.045	590,13	1.627	1.217,22	2.415	3.617,56	1.888	4.704,39	2.187	7.623,96	1.791	8.126,47
Regione agraria 15	66	476	142,50	437	322,44	697	1.048,19	474	1.188,22	519	1.817,98	404	1.834,31
Regione agraria 16	9	977	271,17	668	502,05	830	1.225,90	612	1.528,36	660	2.303,02	616	2.791,53
Regione agraria 17	44	592	176,46	522	392,73	888	1.343,47	802	1.987,81	1.008	3.502,96	771	3.500,63
ASTI	10	4.109	1.277,19	5.099	3.878,85	8.404	12.802,05	6.929	17.385,09	5.584	19.556,32	3.846	17.354,45
Collina	10	3.954	1.227,77	4.945	3.763,72	8.179	12.470,07	6.745	16.934,75	5.467	19.151,72	3.740	16.879,58
Regione agraria 1	3	555	165,62	767	588,12	1.292	1.962,15	1.132	2.843,73	1.158	4.064,34	1.011	4.559,74
Regione agraria 2	5	1.592	506,43	1.979	1.502,20	3.164	4.792,83	2.586	6.493,03	2.125	7.431,10	1.447	6.541,37
Regione agraria 3	2	1.725	529,14	2.109	1.602,56	3.521	5.398,45	2.849	7.141,93	1.964	6.867,41	1.078	4.850,46
Regione agraria 4	—	82	26,58	90	70,84	202	316,64	178	456,06	220	788,87	204	928,01
Pianura (Regione agraria 5)	—	155	49,42	154	115,13	225	331,98	184	450,34	117	404,60	106	474,87
ALESSANDRIA	19	8.555	2.505,63	7.207	5.536,26	9.555	14.472,28	6.860	17.449,11	5.411	19.224,28	4.170	18.988,04
Montagna	—	80	25,49	75	62,53	180	279,14	213	555,00	230	824,53	235	1.080,79
Regione agraria 1	—	15	4,68	19	16,79	79	130,44	128	339,72	172	624,70	172	791,43
Regione agraria 2	—	65	20,81	56	45,74	101	148,70	85	215,28	58	199,83	63	289,36
Collina	4	5.199	1.538,57	4.608	3.557,19	6.572	9.985,44	4.809	12.247,50	3.799	13.516,65	2.942	13.406,50
Regione agraria 3	—	997	296,22	843	643,28	1.250	1.878,55	944	2.385,09	856	3.036,52	611	2.766,83
Regione agraria 4	—	832	260,16	756	585,55	1.052	1.615,29	714	1.820,92	520	1.845,43	386	1.771,60
Regione agraria 5	2	430	120,15	369	277,99	563	860,05	502	1.276,79	457	1.627,75	369	1.677,70
Regione agraria 6	—	1.189	361,62	1.082	842,61	1.557	2.362,01	1.067	2.719,90	787	2.793,32	616	2.809,05
Regione agraria 7	2	1.451	404,33	1.204	921,44	1.555	2.319,72	964	2.420,68	651	2.299,06	491	2.216,86
Regione agraria 8	—	300	96,09	354	286,32	595	949,82	618	1.624,12	528	1.914,57	469	2.164,46
Pianura	15	3.276	941,57	2.524	1.916,54	2.803	4.207,70	1.838	4.646,61	1.382	4.883,10	993	4.500,75
Regione agraria 9	13	1.188	315,50	661	504,00	577	876,38	331	846,94	269	958,60	179	823,81
Regione agraria 10	1	649	191,49	497	368,32	542	802,04	384	958,64	305	1.067,79	203	921,67
Regione agraria 11	1	547	155,95	450	350,79	581	874,79	407	1.038,42	319	1.129,27	294	1.336,06
Regione agraria 12	—	892	278,63	916	693,43	1.103	1.654,49	716	1.802,61	489	1.727,44	317	1.419,21
PIEMONTE	463	59.931	16.146,67	46.432	34.928,03	65.322	97.807,26	46.140	115.331,94	37.331	130.599,66	26.662	120.609,57
Montagna	83	14.643	3.701,38	10.886	8.170,69	16.650	24.711,33	11.678	29.086,61	8.753	30.567,86	6.166	27.854,97
Collina	99	28.917	7.936,76	24.043	18.157,69	35.094	52.911,15	25.753	64.509,67	20.712	72.531,50	14.359	64.952,71
Pianura	281	16.371	4.508,53	11.503	8.599,65	13.578	20.184,78	8.709	21.735,66	7.866	27.500,30	6.137	27.801,89
VALLE D'AOSTA (Montagna)	2	1.257	317,89	1.177	901,20	2.227	3.325,27	1.803	4.492,12	1.319	4.611,20	984	4.424,95
Regione agraria 1	2	53	13,59	68	53,10	193	292,14	187	467,48	141	497,15	132	596,17
Regione agraria 2	—	37	9,90	34	25,42	108	160,24	116	293,27	100	352,40	88	394,30
Regione agraria 3	—	561	131,71	446	335,56	743	1.089,90	501	1.241,75	344	1.196,12	245	1.103,64
Regione agraria 4	—	84	24,40	116	93,09	277	424,89	250	619,15	194	676,00	131	585,52
Regione agraria 5	—	198	51,34	207	159,55	419	631,03	299	750,93	245	858,01	174	783,83
Regione agraria 6	—	252	63,49	206	156,72	280	416,25	192	476,34	157	549,37	113	504,46
Regione agraria 7	—	72	23,46	100	77,76	207	310,82	258	643,20	138	482,15	101	457,03
IMPERIA	10	7.663	1.914,77	4.633	3.502,23	5.242	7.821,26	3.358	8.438,47	2.124	7.466,23	1.412	6.382,51
Montagna	1	825	253,89	1.074	826,08	1.849	2.822,95	1.543	3.908,02	1.078	3.798,37	727	3.287,25
Regione agraria 1	—	392	119,39	435	328,31	562	854,13	423	1.060,05	373	1.301,23	250	1.137,07
Regione agraria 2	1	433	134,50	639	497,77	1.287	1.968,82	1.120	2.847,97	705	2.497,14	477	2.150,18
Collina	9	6.838	1.660,88	3.559	2.676,15	3.393	4.998,31	1.815	4.530,45	1.046	3.667,86	685	3.095,26
Regione agraria 3	1	523	144,03	472	363,77	851	1.282,13	680	1.720,06	465	1.639,57	341	1.545,45
Regione agraria 4	6	3.715	963,72	1.989	1.487,45	1.475	2.147,29	601	1.486,23	294	1.029,77	176	790,87
Regione agraria 5	2	2.600	553,13	1.098	824,93	1.067	1.568,89	534	1.324,16	287	998,52	168	758,94
SAVONA	5	4.217	1.091,94	2.932	2.224,60	3.896	5.811,25	2.592	6.502,76	1.874	6.602,27	1.466	6.638,01
Montagna	3	1.090	291,31	769	583,57	1.411	2.118,08	1.166	2.941,97	913	3.222,75	763	3.454,69
Regione agraria 1	1	701	183,36	482	366,62	857	1.288,98	702	1.780,46	547	1.937,24	486	2.199,13
Regione agraria 2	2	247	67,35	193	145,16	409	613,33	363	909,92	293	1.026,67	220	997,28
Regione agraria 3	—	142	40,60	94	71,79	145	215,77	101	251,59	73	258,84	57	258,28
Collina	2	3.127	800,63	2.163	1.641,03	2.485	3.693,17	1.426	3.560,79	961	3.379,52	703	3.183,32
Regione agraria 4	—	178	48,59	175	136,94	388	591,46	360	897,83	296	1.039,83	254	1.146,08
Regione agraria 5	1	1.349	319,36	690	516,40	731	1.096,23	431	1.083,69	278	983,08	199	905,49
Regione agraria 6	1	1.600	432,68	1.298	987,69	1.366	2.005,48	635	1.579,27	387	1.356,61	250	1.131,75

regione agraria, zona altimetrica e provincia

in ettari

PER CLASSE DI SUPERFICIE

5,01 - 7,50		7,51 - 10,00		10,01 - 20,00		20,01 - 50,00		50,01 - 100,00		100,01 - 200,00		200,01 - 500,00		oltre 500 ha		TOTALE	
Aziende	Superficie	Aziende	Superficie	Aziende	Superficie	Aziende	Superficie	Aziende	Superficie	Aziende	Superficie	Aziende	Superficie	Aziende	Superficie	Aziende	Superficie
5.156	31.579,00	2.847	24.474,05	2.804	37.563,21	478	13.085,04	11	699,29	3	352,74	1	225,00	4	4.220,09	36.223	168.450,59
660	4.018,12	294	2.538,69	319	4.281,11	78	2.242,51	2	130,84	—	—	—	—	2	2.807,03	5.448	24.598,36
868	5.264,61	373	3.211,23	380	5.150,77	121	3.581,07	7	404,02	1	104,49	—	—	—	—	9.176	32.565,45
1.058	6.438,67	503	4.289,93	416	5.457,03	41	1.049,11	—	—	—	—	—	—	—	—	7.382	29.772,93
735	4.540,34	582	5.009,57	691	9.206,23	85	2.196,82	—	—	—	—	—	—	—	—	3.944	26.025,24
843	5.195,07	581	4.999,81	552	7.448,55	77	2.011,79	1	80,00	—	—	—	—	—	—	4.708	26.363,10
992	6.122,19	514	4.424,82	446	6.019,52	76	2.003,74	1	84,43	2	248,25	1	225,00	2	1.413,06	5.565	29.125,51
2.936	18.162,89	1.926	16.574,51	2.617	36.463,53	1.210	33.889,75	79	5.041,74	12	1.576,87	2	685,86	1	927,29	20.736	139.202,17
751	4.673,75	607	5.264,94	1.056	15.020,42	761	21.944,66	58	3.627,80	6	817,76	2	685,86	—	—	6.248	58.388,83
896	5.506,59	510	4.350,26	500	6.705,52	166	4.633,82	8	512,86	2	265,40	—	—	1	927,29	6.446	31.523,77
1.289	7.982,55	809	6.959,31	1.061	14.737,59	283	7.311,27	13	901,08	4	493,71	—	—	—	—	8.042	49.289,57
4.670	28.382,87	1.695	14.556,46	1.291	16.935,50	227	6.048,82	14	918,40	4	481,71	—	—	—	—	41.872	139.577,71
4.554	27.664,79	1.652	14.194,63	1.252	16.404,11	212	5.628,97	14	918,40	4	481,71	—	—	—	—	40.718	135.720,22
1.492	9.117,51	581	4.959,76	444	5.947,25	93	2.504,29	3	172,95	—	—	—	—	—	—	8.528	36.885,46
1.512	9.096,15	453	3.882,39	277	3.573,49	37	973,17	7	481,00	1	119,77	—	—	—	—	15.180	45.392,93
1.108	6.674,04	345	2.947,37	244	3.122,26	26	696,34	2	146,85	2	237,94	—	—	—	—	14.973	40.214,75
442	2.777,09	273	2.405,11	287	3.761,11	56	1.455,17	2	117,60	1	124,00	—	—	—	—	2.037	13.227,08
116	718,08	43	361,83	39	531,39	15	419,85	—	—	—	—	—	—	—	—	1.154	3.857,49
6.659	41.199,90	3.832	33.276,79	4.994	69.054,85	1.679	48.785,59	279	18.780,75	87	12.501,87	31	8.752,03	4	3.542,43	59.323	314.069,81
593	3.729,54	476	4.119,43	791	11.023,53	246	6.763,18	28	1.787,70	17	2.624,11	7	2.350,30	3	2.945,69	3.174	38.170,96
525	3.314,76	422	3.657,29	689	9.608,83	180	4.762,42	9	627,14	12	1.851,14	3	800,54	1	800,49	2.426	27.330,37
68	414,78	54	462,14	102	1.414,70	66	2.000,76	19	1.160,56	5	772,97	4	1.549,76	2	2.145,20	748	10.840,59
4.329	26.757,33	2.327	20.207,33	2.782	38.066,31	718	20.057,60	82	5.269,87	18	2.605,65	8	2.114,29	1	596,74	38.194	169.926,97
870	5.302,38	365	3.143,27	340	4.481,00	70	1.897,61	11	657,67	3	376,16	1	250,80	—	—	7.161	27.115,38
580	3.389,35	329	2.842,68	305	4.166,70	76	2.256,54	12	761,91	3	426,25	2	508,69	—	—	5.537	22.251,07
649	4.022,41	366	3.180,31	469	6.405,10	113	2.981,21	5	320,07	—	—	—	—	—	—	4.292	22.749,53
774	4.760,56	346	2.995,62	270	3.566,89	56	1.620,87	9	603,13	4	624,00	1	210,00	—	—	7.758	26.269,58
673	4.119,49	404	3.488,30	572	7.923,35	193	5.485,63	29	1.920,00	7	1.032,14	3	788,12	—	—	8.197	35.339,12
813	5.163,14	517	4.557,15	826	11.523,27	210	5.815,74	16	1.007,09	1	147,10	1	356,68	1	596,74	5.249	36.202,29
1.737	10.713,03	1.029	8.950,03	1.421	19.965,01	715	21.964,81	169	11.723,18	52	7.272,11	16	4.287,44	—	—	17.955	105.971,88
274	1.694,14	181	1.588,93	304	4.308,82	164	5.075,48	41	2.922,73	8	1.140,72	6	1.661,41	—	—	4.183	22.717,46
373	2.316,45	209	1.809,50	223	3.165,08	114	3.473,63	31	2.133,70	7	981,22	2	518,93	—	—	3.539	18.708,46
491	3.025,82	279	2.396,81	353	4.903,67	160	4.795,30	20	1.369,49	8	1.164,94	2	702,21	—	—	3.911	23.243,56
599	3.676,62	360	3.154,79	541	7.587,44	277	8.620,40	77	5.297,26	29	3.985,19	6	1.404,89	—	—	6.322	41.302,40
39.430	241.701,68	20.236	174.421,47	23.365	319.148,16	7.964	230.155,72	1.448	99.495,77	544	74.970,94	288	90.728,62	253	433.626,94	375.346	2.179.672,43
9.245	56.701,06	4.834	41.708,24	6.115	83.305,00	2.044	59.127,30	463	32.367,36	227	31.883,43	201	66.150,52	232	416.084,41	92.137	911.420,16
19.748	120.651,67	9.116	78.463,16	8.737	117.219,68	1.838	51.069,14	197	13.077,61	58	8.088,17	30	8.740,47	14	11.093,18	188.616	689.402,56
10.437	64.348,95	6.286	54.250,07	8.513	118.623,48	4.082	119.959,28	788	54.050,80	259	34.999,34	57	15.837,63	7	6.449,35	94.593	578.849,71
1.615	9.882,95	757	6.529,65	1.009	13.571,59	429	13.148,16	173	12.592,98	175	24.909,19	157	47.950,44	55	66.131,69	13.137	212.789,28
207	1.254,40	97	837,58	120	1.606,15	35	998,18	7	558,64	13	1.896,63	20	6.648,43	16	23.058,57	1.289	38.778,21
134	824,08	69	602,97	88	1.191,64	44	1.411,26	12	828,81	13	1.877,13	25	7.820,81	4	6.559,48	872	22.351,71
327	1.993,50	143	1.220,74	147	2.038,26	76	2.296,31	16	1.061,21	31	4.216,89	27	8.901,79	12	11.921,76	3.619	38.749,14
222	1.342,15	91	779,73	116	1.528,72	41	1.330,08	18	1.344,27	20	3.039,89	18	5.331,61	3	3.946,23	1.581	21.065,73
336	2.092,50	143	1.225,78	221	2.950,79	57	1.641,22	37	2.734,48	17	2.583,60	29	8.215,97	7	4.821,87	2.389	29.501,90
191	1.159,42	116	1.021,50	205	2.803,33	147	4.560,99	66	4.780,86	49	6.832,13	18	4.812,24	5	3.171,90	1.997	31.309,00
198	1.216,90	98	840,35	112	1.452,70	29	910,12	17	1.284,71	32	4.462,92	20	6.219,59	8	12.651,88	1.390	31.033,59
1.811	11.086,83	809	6.988,32	783	10.335,78	132	3.814,19	25	1.724,27	15	2.221,45	10	3.597,99	21	24.538,63	28.038	99.832,93
1.020	6.279,44	454	3.910,07	502	6.722,49	89	2.534,14	14	947,89	7	1.023,01	8	3.010,18	19	22.498,83	9.209	61.822,61
438	2.712,38	237	2.040,03	270	3.537,04	41	1.186,20	6	412,77	3	345,17	4	1.334,45	5	6.542,71	3.439	22.910,93
582	3.567,06	217	1.870,04	232	3.185,45	48	1.347,94	8	535,12	4	677,84	4	1.675,73	14	15.956,12	5.770	38.911,68
791	4.807,39	355	3.078,25	281	3.613,29	43	1.280,05	11	776,38	8	1.198,44	2	587,81	2	2.039,80	18.829	38.010,32
473	2.888,68	232	2.015,84	168	2.131,56	13	403,54	5	367,30	2	354,65	—	—	—	—	4.225	14.856,58
165	993,88	70	602,81	63	831,06	17	489,25	4	306,92	4	582,40	2	587,81	2	2.039,80	8.577	14.339,26
153	924,83	53	459,60	50	650,67	13	387,26	2	102,16	2	261,39	—	—	—	—	6.027	8.814,48
2.331	14.355,26	1.340	11.679,26	1.983	27.687,41	736	21.088,97	119	8.155,13	42	5.831,22	32	10.603,89	17	13.327,15	23.577	141.599,12
1.384	8.557,65	847	7.423,33	1.467	20.659,37	568	16.191,13	75	5.131,84	23	3.117,01	23	7.759,33	13	10.378,34	10.512	91.830,37
824	5.112,45	525	4.603,94	980	13.935,75	380	10.910,60	45	3.044,79	12	1.641,80	11	3.853,14	7	5.409,96	6.559	56.268,22
472	2.908,79	268	2.351,16	422	5.850,34	165	4.642,49	27	1.856,14	9	1.238,16	10	3.313,44	6	4.968,38	3.104	30.888,61
88	536,41	54	468,23	65	873,28	23	638,04	3	230,91	2	237,05	2	592,75	—	—	849	4.673,54
947	5.797,61	493	4.255,93	516	7.028,04	168	4.897,84	44	3.023,29	19	2.714,21	9	2.844,56	4	2.948,81	13.065	49.768,75
359	2.193,30	161	1.372,01	136	1.788,05	16	440,69	5	330,98	3	439,36	2	878,35	2	1.776,82	2.335	13.080,29
266	1.642,30	183	1.582,08	232	3.202,47	96	2.809,15	26	1.777,37	10	1.357,90	4	969,48	1	556,66	4.496	18.801,66
322	1.962,01	149	1.301,84	148	2.037,52	56	1.648,00	13	914,94	6	916,95	3	996,73	1	615,33	6.234	17.886,80

Segue Tav. 28 — Aziende per classe di superficie,

Superficie

PROVINCIE E REGIONI ZONE ALTIMETRICHE E REGIONI AGRARIE	AZIENDE SENZA TERRENO AGRARIO	AZIENDE CON TERRENI											
		Fino a 0,50 ha		0,51 - 1,00		1,01 - 2,00		2,01 - 3,00		3,01 - 4,00		4,01 - 5,00	
		Aziende	Superficie	Aziende	Superficie	Aziende	Superficie	Aziende	Superficie	Aziende	Superficie	Aziende	Superficie
GENOVA	30	5.525	1.436,59	3.792	2.901,75	6.082	9.159,18	4.258	10.722,67	3.058	10.745,31	2.292	10.364,85
Montagna	28	2.355	646,02	1.867	1.456,12	3.339	5.101,94	2.451	6.230,36	1.977	6.977,74	1.614	7.337,33
Regione agraria 1	—	45	7,42	24	19,75	60	95,17	84	217,53	90	315,81	84	380,18
Regione agraria 2	—	351	91,33	287	212,53	426	640,03	291	722,23	212	743,37	180	813,43
Regione agraria 3	—	45	12,92	35	25,69	69	104,19	82	206,14	114	400,22	116	528,22
Regione agraria 4	—	223	59,92	198	152,94	480	720,45	486	1.220,99	501	1.753,31	457	2.063,51
Regione agraria 5	—	254	75,63	254	200,35	504	778,64	458	1.160,19	382	1.353,67	318	1.449,37
Regione agraria 6	28	1.437	398,80	1.069	844,86	1.800	2.763,46	1.050	2.703,28	678	2.411,36	459	2.102,62
Collina	2	3.170	790,57	1.925	1.445,63	2.743	4.057,24	1.807	4.492,31	1.081	3.767,57	678	3.027,52
Regione agraria 7	—	444	120,30	410	320,17	830	1.243,92	537	1.335,72	384	1.341,58	274	1.220,32
Regione agraria 8	2	2.726	670,27	1.515	1.125,46	1.913	2.813,32	1.270	3.156,59	697	2.425,99	404	1.807,20
LA SPEZIA	4	10.376	2.299,51	4.270	3.155,71	3.995	5.821,74	2.197	5.470,92	1.345	4.700,87	944	4.240,00
Montagna (Regione agraria 1)	—	207	53,76	158	124,85	345	523,81	333	849,25	289	1.023,03	251	1.122,55
Collina	4	10.169	2.245,75	4.112	3.030,86	3.650	5.297,93	1.864	4.621,67	1.056	3.677,84	693	3.117,45
Regione agraria 2	1	1.268	327,04	843	624,76	1.030	1.524,46	616	1.538,58	402	1.393,64	309	1.396,14
Regione agraria 3	2	1.072	251,33	624	469,18	693	1.005,69	416	1.031,21	240	838,99	152	679,48
Regione agraria 4	1	7.829	1.667,38	2.645	1.936,92	1.927	2.767,78	832	2.051,88	414	1.445,21	232	1.041,83
LIGURIA	49	27.781	6.742,81	15.627	11.784,29	19.215	28.613,43	12.405	31.134,82	8.401	29.514,68	6.114	27.625,37
Montagna	32	4.477	1.244,98	3.868	2.990,62	6.944	10.566,78	5.493	13.929,60	4.257	15.021,89	3.355	15.201,82
Collina	17	23.304	5.497,83	11.759	8.793,67	12.271	18.046,65	6.912	17.205,22	4.144	14.492,79	2.759	12.423,55
VARESE	18	17.941	4.441,74	9.670	7.113,34	9.521	13.949,70	4.522	11.109,91	2.258	7.849,43	1.166	5.216,53
Montagna	5	3.328	825,10	2.122	1.578,90	2.505	3.671,90	1.304	3.201,32	700	2.411,44	433	1.938,01
Regione agraria 1	1	306	71,76	230	170,61	338	494,87	230	554,35	124	422,54	83	365,06
Regione agraria 2	4	3.022	753,34	1.892	1.408,29	2.167	3.177,03	1.074	2.646,97	576	1.988,90	350	1.572,95
Collina	12	8.740	2.169,06	4.779	3.524,95	4.776	7.030,53	2.275	5.605,29	1.148	4.012,81	564	2.527,48
Regione agraria 3	9	2.399	618,34	1.434	1.054,89	1.665	2.440,99	796	1.953,76	377	1.314,25	183	822,03
Regione agraria 4	3	4.449	1.034,63	1.920	1.409,52	1.712	2.505,39	785	1.934,79	360	1.255,74	203	909,67
Regione agraria 5	—	1.892	516,09	1.425	1.060,54	1.399	2.084,15	694	1.716,74	411	1.442,82	178	795,78
Pianura (Regione agraria 6)	1	5.873	1.447,58	2.769	2.009,49	2.240	3.247,27	943	2.303,30	410	1.425,18	169	751,04
COMO	90	11.485	3.022,85	8.835	6.646,07	12.024	17.792,64	6.545	16.160,32	3.413	11.885,48	1.750	7.889,28
Montagna	62	3.742	1.045,74	3.428	2.634,24	4.728	7.011,10	2.976	7.433,89	1.725	6.034,14	1.056	4.779,89
Regione agraria 1	6	491	135,86	380	303,95	580	880,35	449	1.119,75	278	989,46	151	692,21
Regione agraria 2	—	47	18,94	123	102,70	309	460,90	207	519,92	155	547,85	85	383,14
Regione agraria 3	1	183	54,71	241	184,66	399	598,98	220	541,42	114	393,59	64	287,08
Regione agraria 4	13	452	141,10	649	500,67	917	1.353,49	523	1.311,72	258	892,44	143	641,87
Regione agraria 5	41	1.187	332,44	978	733,41	1.304	1.937,41	797	1.995,48	461	1.611,29	311	1.408,45
Regione agraria 6	—	761	197,72	526	407,06	635	926,32	388	972,08	246	858,32	114	514,93
Regione agraria 7	1	255	68,45	189	143,80	245	357,94	188	469,53	103	353,61	99	446,88
Regione agraria 8	—	366	96,52	342	257,99	339	495,71	204	503,99	110	387,58	89	405,33
Collina	27	6.229	1.565,75	4.272	3.179,65	6.161	9.150,58	3.030	7.405,60	1.446	5.007,53	601	2.693,24
Regione agraria 9	11	2.755	647,13	1.404	1.036,60	1.619	2.380,57	788	1.926,28	455	1.577,02	195	879,36
Regione agraria 10	7	1.512	397,63	1.038	775,12	1.442	2.146,53	752	1.835,41	346	1.200,12	132	590,24
Regione agraria 11	1	622	153,23	395	293,71	535	816,06	333	828,93	187	648,95	105	470,34
Regione agraria 12	8	1.340	367,76	1.435	1.074,22	2.565	3.807,42	1.157	2.814,98	458	1.581,44	169	753,30
Pianura (Regione agraria 13)	1	1.514	411,36	1.135	832,18	1.135	1.630,96	539	1.320,83	242	843,81	93	416,15
SONDRIO (Montagna)	4	3.946	1.100,10	3.917	2.948,30	5.653	8.248,10	3.418	8.419,45	1.962	6.801,90	1.181	5.271,96
Regione agraria 1	2	121	39,06	353	268,14	578	851,13	369	898,73	210	720,18	131	580,16
Regione agraria 2	—	632	171,23	496	373,20	667	965,29	380	951,59	237	834,01	178	798,37
Regione agraria 3	—	303	85,86	361	269,99	412	582,22	126	304,25	34	118,77	16	70,72
Regione agraria 4	—	1.110	291,72	899	672,07	1.366	2.030,21	964	2.393,08	622	2.168,73	391	1.750,96
Regione agraria 5	—	958	282,67	1.055	801,80	1.484	2.157,74	759	1.848,00	335	1.160,02	173	764,75
Regione agraria 6	2	822	229,56	753	563,10	1.146	1.661,51	820	2.023,80	524	1.800,19	292	1.307,00
MILANO	383	11.634	3.242,52	9.923	7.332,51	11.843	17.548,84	5.438	13.287,97	2.419	8.335,10	1.121	5.029,65
Collina (Regione agraria 1)	2	981	284,91	1.013	758,20	1.378	2.032,42	427	1.029,38	140	475,30	40	178,66

regione agraria, zona altimetrica e provincia

in ettari

PER CLASSE DI SUPERFICIE

5,01 - 7,50		7,51 - 10,00		10,01 - 20,00		20,01 - 50,00		50,01 - 100,00		100,01 - 200,00		200,01 - 500,00		oltre 500 ha		T O T A L E	
Aziende	Superficie	Aziende	Superficie	Aziende	Superficie	Aziende	Superficie	Aziende	Superficie	Aziende	Superficie	Aziende	Superficie	Aziende	Superficie	Aziende	Superficie
3.268	20.100,12	1.842	16.028,18	2.437	33.256,27	692	19.466,90	95	6.284,98	27	3.913,07	22	6.902,39	8	10.953,67	33.398	162.235,93
2.599	16.058,38	1.611	14.036,60	2.284	31.282,55	661	18.550,55	90	5.956,55	23	3.352,55	20	6.423,73	8	10.953,67	20.899	134.364,09
127	792,77	110	980,55	211	2.988,86	82	2.347,94	10	611,42	—	—	—	—	3	3.871,25	930	12.628,65
262	1.616,41	140	1.220,51	265	3.582,19	80	2.147,95	2	136,48	1	155,00	—	—	—	—	2.497	12.081,46
228	1.419,99	195	1.698,95	320	4.330,92	71	1.946,35	6	424,33	5	776,14	—	—	—	—	1.286	11.874,06
854	5.282,43	570	4.944,06	763	10.345,85	208	5.837,47	29	1.836,07	8	1.221,79	7	2.258,99	3	2.643,04	4.787	40.340,82
537	3.296,01	338	2.942,64	441	5.979,50	152	4.357,63	24	1.612,11	6	758,78	9	3.106,32	—	—	3.677	27.070,84
591	3.650,77	258	2.249,89	284	4.055,23	68	1.913,21	19	1.336,14	3	440,84	4	1.058,42	2	4.439,38	7.722	30.368,26
669	4.041,74	231	1.991,58	153	1.973,72	31	916,35	5	328,43	4	560,52	2	478,66	—	—	12.499	27.871,84
286	1.725,88	99	845,98	51	657,75	8	184,98	1	60,89	1	168,31	—	—	—	—	3.325	9.225,80
383	2.315,86	132	1.145,60	102	1.315,97	23	731,37	4	267,54	3	392,21	2	478,66	—	—	9.174	18.646,04
1.391	8.512,59	736	6.359,14	1.116	15.344,66	409	11.892,48	53	3.567,84	12	1.826,35	11	3.280,90	2	2.025,95	26.857	78.498,66
453	2.817,67	322	2.794,45	610	8.441,10	275	7.971,50	35	2.347,46	7	1.095,80	6	1.990,11	1	1.453,21	3.292	32.608,55
938	5.694,92	414	3.564,69	506	6.903,56	134	3.920,98	18	1.220,38	5	730,55	5	1.290,79	1	572,74	23.565	45.890,11
475	2.903,08	233	2.005,23	318	4.341,50	81	2.266,69	9	628,54	1	116,11	3	775,85	—	—	5.588	19.841,62
208	1.270,75	100	853,53	125	1.700,79	39	1.199,33	5	313,30	2	275,86	1	306,89	1	572,74	3.678	10.769,07
255	1.521,09	81	705,93	63	861,27	14	454,96	4	278,54	2	338,58	1	208,05	—	—	14.299	15.279,42
8.801	54.054,80	4.727	41.054,90	6.319	86.624,12	1.969	56.262,54	292	19.732,22	96	13.792,09	75	24.385,17	48	50.845,40	111.870	482.166,64
5.456	33.713,14	3.234	28.164,45	4.863	67.105,51	1.593	45.247,32	214	14.383,74	60	8.588,37	57	19.183,35	41	45.284,05	43.912	320.625,62
3.345	20.341,66	1.493	12.890,45	1.456	19.518,61	376	11.015,22	78	5.348,48	36	5.203,72	18	5.201,82	7	5.561,35	67.958	161.541,02
1.211	7.333,88	466	4.031,11	504	6.875,95	212	6.094,23	37	2.583,02	22	3.147,47	13	4.069,33	2	1.341,36	47.545	85.157,00
477	2.905,39	176	1.524,92	195	2.615,52	65	1.831,31	15	1.124,35	10	1.470,17	10	3.175,43	2	1.341,36	11.342	29.615,12
80	488,78	24	210,64	27	379,45	14	370,02	3	241,87	—	—	5	1.706,55	1	796,36	1.465	6.272,86
397	2.416,61	152	1.314,28	168	2.236,07	51	1.461,29	12	882,48	10	1.470,17	5	1.468,88	1	545,00	9.877	23.342,26
565	3.396,62	198	1.711,59	209	2.876,84	108	3.179,47	16	1.040,99	6	777,08	1	285,08	—	—	23.385	38.137,79
176	1.062,08	60	509,51	55	732,62	32	968,90	3	197,77	—	—	1	285,08	—	—	7.181	11.960,22
196	1.178,32	89	777,35	98	1.385,87	51	1.494,49	10	667,84	3	392,64	—	—	—	—	9.876	14.946,25
193	1.156,22	49	424,73	56	758,35	25	716,08	3	175,38	3	384,44	—	—	—	—	6.328	11.231,32
169	1.031,87	92	794,60	100	1.383,59	39	1.083,45	6	417,68	6	900,22	2	608,82	—	—	12.818	17.404,09
2.033	12.320,26	769	6.651,44	800	10.781,34	286	8.524,68	63	4.355,85	52	7.545,70	36	12.082,49	23	22.345,76	48.114	148.004,16
1.336	8.168,70	504	4.357,71	545	7.295,88	178	5.358,34	45	3.113,84	44	6.396,99	36	12.082,49	23	22.345,76	20.366	98.058,71
166	1.007,87	56	481,80	63	782,97	15	460,23	5	366,94	3	526,56	5	1.622,90	4	4.845,65	2.646	14.216,50
88	534,95	31	266,98	15	188,54	1	41,24	—	—	—	—	3	1.206,58	6	5.898,09	1.070	10.169,83
71	430,47	16	132,89	6	69,87	4	103,90	1	70,00	6	859,03	5	1.893,23	3	3.232,49	1.333	8.852,32
190	1.158,34	49	429,56	75	1.031,52	27	749,25	6	354,37	7	1.007,85	6	2.095,03	2	1.797,00	3.304	13.464,21
414	2.550,83	172	1.486,51	157	2.158,21	50	1.501,10	9	617,73	12	1.806,44	4	1.063,38	2	1.203,93	5.858	20.406,61
190	1.161,79	89	764,48	90	1.149,88	23	737,55	5	324,85	8	1.146,95	1	488,98	3	2.830,54	3.079	12.481,45
112	685,10	44	387,90	95	1.311,38	46	1.449,58	13	955,16	7	915,38	6	2.259,76	3	2.538,06	1.405	12.342,53
105	639,35	47	407,59	44	603,51	12	315,49	6	424,79	1	134,78	6	1.452,63	—	—	1.671	6.125,26
622	3.712,43	225	1.942,08	220	2.984,16	90	2.630,01	14	929,78	7	1.038,01	—	—	—	—	22.917	42.238,82
231	1.382,18	93	796,96	89	1.234,71	29	879,37	5	311,41	4	551,86	—	—	—	—	7.667	13.603,45
132	804,47	52	450,06	53	681,08	33	979,47	6	418,62	2	361,15	—	—	—	—	5.500	10.639,90
111	646,67	39	338,10	40	540,17	11	306,12	—	—	1	125,00	—	—	—	—	2.379	5.167,28
148	879,11	41	356,96	38	528,20	17	465,05	3	199,75	—	—	—	—	—	—	7.371	12.828,19
75	439,13	40	351,65	35	501,30	18	536,33	4	312,23	1	110,70	—	—	—	—	4.831	7.706,63
1.334	8.075,74	481	4.109,57	480	6.408,58	110	3.322,42	65	4.613,87	78	11.081,78	80	26.387,34	67	125.390,05	22.772	222.179,16
109	655,50	35	288,95	25	320,77	5	119,88	2	113,08	—	—	—	—	6	48.649,91	1.944	53.505,49
245	1.478,07	112	965,51	141	1.859,50	48	1.509,29	25	1.810,69	34	4.802,21	41	13.561,16	12	11.655,39	3.248	41.735,51
10	60,23	4	33,82	3	50,78	3	98,37	4	268,45	8	1.244,79	5	1.818,78	9	9.756,15	1.298	14.763,18
527	3.217,15	206	1.767,10	206	2.786,49	25	670,80	5	301,05	3	419,63	4	1.492,88	10	22.718,30	6.338	42.680,17
128	773,10	38	322,49	42	569,72	9	274,23	9	706,21	7	994,53	11	3.659,07	12	11.718,89	5.020	26.033,22
315	1.891,69	86	731,70	63	821,32	20	649,85	20	1.414,39	26	3.620,62	19	5.855,45	18	20.891,41	4.924	43.461,59
1.370	8.326,91	723	6.259,50	1.102	15.658,72	1.181	38.282,77	696	48.659,95	254	33.073,90	16	4.225,18	—	—	47.720	209.263,52
46	281,49	23	187,97	18	237,60	3	62,62	—	—	—	—	—	—	—	—	4.069	5.528,55

Segue Tav. 28 — Aziende per classe di superficie,

Superficie

PROVINCIE E REGIONI ZONE ALTIMETRICHE E REGIONI AGRARIE	AZIENDE SENZA TERRENO AGRARIO	AZIENDE CON TERRENI											
		Fino a 0,50 ha		0,51 - 1,00		1,01 - 2,00		2,01 - 3,00		3,01 - 4,00		4,01 - 5,00	
		Aziende	Superficie	Aziende	Superficie	Aziende	Superficie	Aziende	Superficie	Aziende	Superficie	Aziende	Superficie
segue MILANO													
Pianura	381	10.653	2.957,61	8.910	6.574,31	10.465	15.516,42	5.011	12.258,59	2.279	7.859,80	1.081	4.850,99
Regione agraria 2	4	1.682	473,23	1.175	845,84	1.173	1.721,24	573	1.390,65	228	783,83	101	453,46
Regione agraria 3	14	3.365	859,20	1.975	1.448,28	1.567	2.244,07	438	1.058,34	188	655,05	53	238,40
Regione agraria 4	14	1.763	548,06	2.424	1.796,21	3.135	4.628,17	1.387	3.367,87	461	1.580,27	170	757,14
Regione agraria 5	19	1.670	469,61	1.481	1.106,41	2.188	3.287,95	1.122	2.746,92	455	1.563,62	224	1.002,83
Regione agraria 6	60	357	101,16	334	251,58	462	701,15	228	566,47	162	561,23	77	350,72
Regione agraria 7	105	342	101,41	513	382,04	881	1.351,72	637	1.579,21	364	1.243,15	191	853,28
Regione agraria 8	95	288	80,95	194	145,12	295	455,81	231	571,84	133	461,79	85	385,07
Regione agraria 9	32	160	45,59	118	88,93	138	206,47	76	192,09	75	263,75	51	228,27
Regione agraria 10	28	789	213,13	495	362,06	365	528,84	191	468,05	105	366,70	49	221,43
Regione agraria 11	10	237	65,27	201	147,84	261	391,00	128	317,15	108	380,41	80	360,39
BERGAMO	100	6.762	1.768,65	5.716	4.301,18	8.036	12.164,56	6.129	15.414,29	4.831	16.990,16	3.081	13.908,42
Montagna	52	2.654	675,73	2.224	1.678,24	3.492	5.240,11	2.503	6.257,35	1.844	6.467,22	1.194	5.384,19
Regione agraria 1	2	409	102,44	324	244,06	465	686,01	291	716,89	158	547,45	86	386,42
Regione agraria 2	—	149	43,13	198	151,85	346	518,40	218	546,99	117	461,56	70	319,33
Regione agraria 3	3	486	137,14	518	398,05	1.021	1.554,96	920	2.302,01	711	2.487,73	505	2.281,12
Regione agraria 4	15	628	157,31	516	388,25	818	1.234,77	591	1.475,46	539	1.895,38	342	1.530,94
Regione agraria 5	32	982	235,71	668	496,03	842	1.245,97	483	1.216,00	319	1.120,10	191	866,38
Collina	10	2.265	572,44	1.435	1.061,75	1.919	2.908,11	1.377	3.474,53	1.035	3.645,22	645	2.919,19
Regione agraria 6	1	1.442	353,88	845	621,60	1.085	1.635,24	728	1.845,66	521	1.839,18	316	1.430,77
Regione agraria 7	9	823	218,56	590	440,15	834	1.272,87	649	1.628,87	514	1.806,04	329	1.488,42
Pianura	38	1.843	520,48	2.057	1.561,19	2.625	4.016,34	2.249	5.682,41	1.952	6.877,72	1.242	5.605,04
Regione agraria 8	—	614	161,09	467	353,13	506	742,68	310	785,83	302	1.063,70	156	702,86
Regione agraria 9	22	903	259,00	1.139	861,90	1.500	2.328,93	1.426	3.597,56	1.112	3.906,83	705	3.177,82
Regione agraria 10	16	326	100,39	451	346,16	619	944,73	513	1.299,02	538	1.907,19	381	1.724,36
BRESCIA	264	7.717	2.280,19	6.918	5.406,46	8.485	12.904,98	5.594	14.137,60	4.033	14.246,63	2.832	12.853,29
Montagna	25	4.506	1.216,62	3.265	2.513,54	4.329	6.532,51	2.761	6.923,88	1.749	6.159,72	1.140	5.157,01
Regione agraria 1	5	869	194,05	584	440,05	897	1.328,22	571	1.396,25	405	1.059,43	187	833,07
Regione agraria 2	—	1.893	504,20	1.179	888,77	1.411	2.101,44	789	1.961,89	320	1.467,77	240	1.074,13
Regione agraria 3	13	320	96,24	273	216,23	295	448,13	210	540,05	128	454,84	81	372,34
Regione agraria 4	1	80	23,79	120	93,52	209	337,39	210	538,12	150	532,91	135	613,39
Regione agraria 5	1	197	54,49	210	165,26	370	568,31	259	655,73	232	823,16	142	652,04
Regione agraria 6	2	301	89,21	249	196,38	340	523,69	216	539,04	156	551,72	116	523,80
Regione agraria 7	2	534	155,59	304	239,56	364	540,72	233	592,02	170	592,03	101	456,49
Regione agraria 8	1	312	99,05	346	273,77	443	684,61	273	700,78	188	677,86	138	631,75
Collina	35	1.889	596,81	1.746	1.374,85	1.991	3.046,02	1.298	3.296,55	962	3.415,69	671	3.046,98
Regione agraria 9	8	384	122,56	370	296,74	396	617,12	308	793,07	242	857,14	173	787,84
Regione agraria 10	20	1.096	344,44	871	678,79	1.017	1.542,29	609	1.541,71	389	1.380,95	225	1.014,07
Regione agraria 11	7	409	129,81	505	399,32	578	886,61	381	961,77	331	1.177,60	273	1.245,07
Pianura	204	1.322	466,76	1.907	1.518,07	2.165	3.326,45	1.535	3.917,17	1.322	4.671,22	1.021	4.649,30
Regione agraria 12	53	427	149,42	698	560,68	819	1.260,26	533	1.357,41	504	1.792,04	386	1.769,08
Regione agraria 13	59	517	182,00	581	456,93	584	895,82	435	1.110,42	331	1.166,28	253	1.148,16
Regione agraria 14	92	378	135,34	628	500,46	762	1.170,37	567	1.449,34	487	1.712,90	382	1.732,06
PAVIA	179	9.204	2.446,90	6.476	4.752,78	6.479	9.529,16	3.697	9.238,67	2.758	9.631,60	1.909	8.612,54
Montagna (Regione agraria 1)	4	124	35,58	138	106,21	300	462,81	264	669,07	335	1.179,98	312	1.416,07
Collina	1	2.152	581,99	1.831	1.351,99	2.183	3.231,73	1.288	3.213,14	949	3.309,79	611	2.748,03
Regione agraria 2	1	2.004	538,28	1.626	1.194,75	1.827	2.691,30	981	2.444,71	675	2.346,83	382	1.718,29
Regione agraria 3	—	148	43,71	205	157,24	356	540,43	307	768,43	274	962,96	229	1.029,74
Pianura	174	6.928	1.829,33	4.507	3.294,58	3.996	5.834,62	2.145	5.356,46	1.474	5.141,83	986	4.448,44
Regione agraria 4	25	840	228,64	551	406,11	403	581,99	202	502,16	175	610,17	118	532,88
Regione agraria 5	45	2.223	567,45	1.122	806,90	874	1.268,05	459	1.149,05	347	1.220,60	272	1.230,38
Regione agraria 6	26	172	35,65	75	54,92	62	93,02	32	78,93	32	110,52	22	100,20
Regione agraria 7	47	495	137,32	324	232,93	323	474,79	233	585,32	147	516,57	77	345,51
Regione agraria 8	17	411	115,73	288	213,48	251	363,61	112	283,68	89	309,28	56	254,16
Regione agraria 9	8	313	92,65	345	254,15	368	549,75	140	350,04	81	280,45	69	316,34
Regione agraria 10	2	1.612	423,28	1.069	788,81	1.056	1.539,71	568	1.405,09	365	1.270,38	231	1.037,60
Regione agraria 11	4	862	228,61	733	537,28	659	963,70	399	1.002,19	238	823,86	141	631,37
CREMONA (Pianura)	193	1.469	463,11	1.827	1.363,33	2.221	3.257,97	1.432	3.541,45	1.073	3.710,74	776	3.474,58
Regione agraria 1	23	62	19,28	155	114,33	275	420,18	202	500,40	170	589,10	73	325,03
Regione agraria 2	31	306	95,24	341	252,94	450	668,26	335	825,48	277	958,58	171	766,35
Regione agraria 3	8	84	24,15	100	74,98	118	170,88	78	192,89	61	208,46	38	169,32
Regione agraria 4	26	144	47,72	216	160,69	216	315,12	128	314,92	80	276,83	73	329,26
Regione agraria 5	32	179	53,96	196	146,79	171	250,60	95	229,02	61	212,10	42	184,78
Regione agraria 6	37	321	102,88	368	276,73	427	608,29	242	602,13	159	544,54	143	638,01
Regione agraria 7	36	373	119,88	451	336,87	564	824,64	352	876,61	265	921,13	236	1.061,83

regione agraria, zona altimetrica e provincia

in ettari

PER CLASSE DI SUPERFICIE

5,01 - 7,50		7,51 - 10,00		10,01 - 20,00		20,01 - 50,00		50,01 - 100,00		100,01 - 200,00		200,01 - 500,00		oltre 500 ha		T O T A L E	
Aziende	Superficie	Aziende	Superficie	Aziende	Superficie	Aziende	Superficie	Aziende	Superficie	Aziende	Superficie	Aziende	Superficie	Aziende	Superficie	Aziende	Superficie
1.324	8.045,42	700	6.071,53	1.084	15.421,12	1.178	38.220,15	696	48.659,95	254	33.073,90	16	4.225,18	—	—	43.651	203.734,97
113	681,21	43	379,61	75	1.051,26	41	1.208,01	4	293,95	3	322,56	—	—	—	—	5.211	9.604,85
104	642,80	60	517,44	63	886,34	27	811,80	11	765,36	2	290,82	—	—	—	—	7.853	10.417,90
107	639,75	42	366,49	41	557,01	14	425,47	6	450,70	—	—	—	—	—	—	9.550	15.117,14
271	1.640,65	118	1.019,26	152	2.066,87	89	2.711,70	23	1.525,78	5	744,38	2	447,81	—	—	7.800	20.333,79
120	719,89	61	526,47	86	1.234,12	113	3.761,69	57	3.840,50	14	1.594,51	—	—	—	—	2.071	14.209,49
188	1.150,80	79	689,13	128	1.828,91	160	5.199,54	109	7.652,20	41	5.301,37	1	233,49	—	—	3.634	27.566,25
122	743,46	80	694,52	143	2.086,80	199	6.624,53	156	11.127,54	68	9.384,43	6	1.617,06	—	—	2.000	34.378,92
74	451,96	58	501,76	126	1.825,40	240	7.817,05	146	9.940,46	50	6.318,62	1	200,69	—	—	1.313	28.081,04
97	600,95	66	571,49	114	1.628,40	165	5.579,32	135	9.731,05	46	5.780,82	3	879,29	—	—	2.620	26.931,53
128	773,95	93	805,36	156	2.256,01	130	4.081,04	49	3.332,41	25	3.336,39	3	846,84	—	—	1.599	17.094,06
4.389	26.749,56	1.881	16.285,12	2.001	27.264,01	618	18.251,57	169	11.421,97	80	11.528,91	61	19.967,42	35	30.561,87	43.789	226.577,69
1.846	11.247,46	922	8.041,57	1.195	16.670,69	424	12.414,62	123	8.392,42	68	9.844,53	60	19.573,26	35	30.561,87	18.584	142.449,26
103	622,86	53	454,66	49	659,00	33	1.022,03	27	1.936,39	14	1.911,11	17	5.614,66	12	10.921,30	2.041	25.825,28
151	907,72	79	693,57	95	1.367,93	68	1.933,49	35	2.487,36	19	2.661,39	16	4.981,16	8	7.521,37	1.569	24.550,25
779	4.779,76	372	3.243,08	535	7.459,61	146	4.278,43	25	1.539,96	10	1.434,83	9	3.000,87	3	2.317,42	6.040	37.214,97
517	3.143,51	274	2.396,62	339	4.728,95	118	3.481,13	26	1.684,70	15	2.207,81	10	3.408,21	11	9.183,88	4.744	36.916,92
296	1.793,61	144	1.253,64	177	2.455,20	59	1.699,54	17	744,01	10	1.629,39	8	2.568,36	1	617,90	4.190	17.941,84
769	4.653,76	212	1.824,49	229	3.069,88	48	1.369,96	11	737,47	3	395,65	1	394,16	—	—	9.949	27.026,61
381	2.296,85	94	800,49	106	1.386,96	20	583,56	7	500,69	—	—	1	394,16	—	—	5.546	13.689,04
388	2.356,91	118	1.024,00	123	1.682,92	28	786,40	4	236,78	3	395,65	—	—	—	—	4.403	13.337,57
1.774	10.848,34	747	6.419,06	577	7.523,44	146	4.466,99	35	2.292,08	9	1.288,73	—	—	—	—	15.256	57.101,82
191	1.136,41	33	277,92	20	282,42	9	292,12	2	142,98	2	103,85	—	—	—	—	2.611	6.044,99
862	5.282,30	344	2.965,08	234	2.991,69	67	2.073,10	14	911,58	3	464,69	—	—	—	—	8.309	28.820,48
721	4.429,63	370	3.176,06	323	4.249,33	70	2.101,77	19	1.237,52	5	720,19	—	—	—	—	4.336	22.236,35
4.661	28.796,65	2.775	24.273,08	4.292	59.121,11	1.813	54.308,31	424	28.631,54	112	15.005,56	59	18.771,12	70	99.547,98	49.785	390.284,50
1.718	10.544,39	898	7.776,40	1.099	15.067,84	457	13.349,69	146	10.177,86	71	9.683,65	54	17.445,60	70	99.547,98	22.263	212.096,69
265	1.615,53	117	1.001,53	118	1.561,22	19	460,55	2	138,00	—	—	4	1.501,90	17	39.496,58	3.955	51.026,38
282	1.715,68	104	894,07	99	1.299,77	42	1.208,57	15	1.119,19	10	1.404,24	9	2.785,37	21	26.443,14	6.514	44.868,23
144	881,21	75	656,02	70	936,85	13	419,63	8	530,27	4	580,58	3	1.004,27	4	3.485,02	1.628	10.621,68
175	1.076,67	113	969,43	92	1.191,60	23	701,65	5	326,31	2	290,14	3	1.178,49	8	10.083,58	1.325	17.956,99
267	1.643,48	147	1.270,76	191	2.669,04	101	2.837,71	53	3.661,49	20	2.652,20	14	4.774,20	9	7.139,42	2.212	29.567,29
163	997,21	104	909,76	177	2.457,04	78	2.380,37	28	2.081,07	17	2.377,99	11	3.093,25	6	7.878,75	1.962	24.599,28
193	1.199,37	115	1.015,92	175	2.452,52	109	3.339,28	21	1.352,52	8	1.059,41	7	2.128,92	2	1.952,19	2.336	17.076,54
229	1.415,24	123	1.058,91	177	2.499,80	72	2.001,93	14	969,01	10	1.319,09	3	979,20	3	3.069,30	2.331	16.380,30
1.156	7.148,17	756	6.639,04	1.067	14.353,84	256	7.274,53	50	3.234,00	10	1.344,81	1	247,47	—	—	11.853	55.018,76
293	1.818,73	159	1.385,26	151	1.950,35	19	581,10	5	290,41	—	—	—	—	—	—	2.500	9.500,32
393	2.425,36	206	1.796,02	357	4.855,84	162	4.759,58	33	2.175,99	9	1.219,16	1	247,47	—	—	5.368	23.981,67
470	2.904,08	391	3.457,76	559	7.547,65	75	1.933,85	12	767,60	1	125,65	—	—	—	—	3.985	21.536,77
1.787	11.104,09	1.121	9.857,64	2.126	29.699,43	1.100	33.684,09	228	15.219,68	31	3.977,10	4	1.078,05	—	—	15.669	123.169,07
684	4.230,17	444	3.912,80	622	8.521,63	232	6.896,94	38	2.724,37	6	842,76	—	—	—	—	5.393	34.017,56
405	2.499,51	220	1.923,60	528	7.577,38	418	13.080,81	85	5.617,85	14	1.795,89	1	292,99	—	—	4.372	37.747,64
698	4.374,41	457	4.021,24	976	13.600,42	450	13.706,34	105	6.877,46	11	1.338,45	3	785,06	—	—	5.904	51.403,85
3.413	20.963,42	2.077	18.034,94	3.048	42.610,13	1.389	42.557,62	574	40.230,60	275	37.091,49	48	13.719,02	5	3.537,79	41.352	262.956,66
771	4.788,65	526	4.548,42	698	9.418,47	93	2.432,40	1	98,54	—	—	1	358,44	1	905,00	3.564	26.419,64
986	6.046,29	560	4.885,37	756	10.424,27	190	5.328,11	25	1.732,49	6	771,35	1	217,37	—	—	11.538	43.841,92
575	3.530,95	262	2.262,55	329	4.490,35	100	2.780,74	13	930,31	4	481,59	—	—	—	—	8.778	25.410,65
411	2.515,34	298	2.622,82	427	5.933,92	90	2.547,37	12	802,18	2	289,76	1	217,37	—	—	2.760	18.431,27
1.656	10.128,48	991	8.601,15	1.594	22.767,39	1.106	34.797,11	548	38.399,57	269	36.320,14	46	13.143,21	4	2.632,79	26.250	192.695,10
269	1.635,45	158	1.368,11	265	3.850,44	221	7.070,15	130	9.257,77	57	7.662,03	15	4.087,98	1	591,74	3.405	38.385,62
443	2.701,83	240	2.106,14	414	5.882,63	279	8.562,43	114	7.975,82	51	6.998,65	9	2.901,03	1	611,39	6.848	43.982,35
33	205,61	19	169,12	37	535,84	69	2.234,55	48	3.285,96	14	1.772,21	2	638,99	—	—	617	9.315,52
117	713,65	73	634,21	135	1.975,32	121	4.132,76	117	8.155,48	68	9.078,99	7	1.634,31	—	—	2.237	28.617,16
97	590,05	66	577,61	120	1.783,56	119	3.803,12	45	3.192,39	26	3.688,27	1	301,47	—	—	1.681	15.476,41
100	625,94	48	418,78	83	1.180,11	62	1.811,56	28	2.071,47	25	3.372,63	7	2.077,40	—	—	1.669	13.401,27
390	2.384,49	244	2.106,67	377	5.348,87	160	4.785,06	35	2.367,24	11	1.404,82	3	806,49	1	574,45	6.122	26.242,96
207	1.271,46	143	1.220,51	163	2.210,62	75	2.397,48	31	2.093,44	17	2.342,54	2	695,54	1	855,21	3.671	17.273,81
1.265	7.834,01	881	7.635,52	1.745	24.716,20	1.475	46.759,44										

Segue Tav. 28 — Aziende per classe di superficie,

Superficie

PROVINCIE E REGIONI ZONE ALTIMETRICHE E REGIONI AGRARIE	AZIENDE SENZA TERRENO AGRARIO	AZIENDE CON TERRENI											
		Fino a 0,50 ha		0,51 - 1,00		1,01 - 2,00		2,01 - 3,00		3,01 - 4,00		4,01 - 5,00	
		Aziende	Superficie	Aziende	Superficie	Aziende	Superficie	Aziende	Superficie	Aziende	Superficie	Aziende	Superficie
MANITOVA	539	1.862	567,12	2.086	1.641,25	2.882	4.357,19	2.045	5.110,42	1.900	6.596,43	1.509	6.749,97
Collina (Regione agraria 1)	5	96	33,36	154	123,69	278	422,06	219	549,51	210	728,29	159	710,76
Pianura	534	1.766	533,76	1.932	1.517,56	2.604	3.935,13	1.826	4.560,91	1.690	5.868,14	1.350	6.039,21
Regione agraria 2	51	195	62,53	354	275,91	501	742,13	323	797,33	253	876,14	215	949,64
Regione agraria 3	53	515	140,55	352	272,76	442	660,67	279	694,81	243	839,72	170	758,05
Regione agraria 4	109	387	127,29	500	398,62	656	987,02	444	1.123,09	382	1.338,71	307	1.389,55
Regione agraria 5	90	106	33,94	139	107,77	189	284,25	143	358,29	156	546,95	132	588,00
Regione agraria 6	109	317	93,68	286	225,03	376	582,83	297	739,06	309	1.056,38	233	1.040,63
Regione agraria 7	122	246	75,77	301	237,47	440	678,23	340	848,33	347	1.210,24	293	1.313,34
LOMBARDIA	1.770	72.020	19.333,18	55.368	41.505,22	67.144	99.753,14	38.820	96.420,08	24.647	86.047,47	15.325	69.006,22
Montagna	152	18.300	4.898,87	15.094	11.459,43	21.007	31.166,53	13.226	32.904,96	8.315	29.054,40	5.316	23.947,13
Collina	92	22.352	5.804,32	15.230	11.375,08	18.686	27.821,45	9.914	24.574,00	5.890	20.594,63	3.291	14.824,34
Pianura	1.526	31.368	8.629,99	25.044	18.670,71	27.451	40.765,16	15.680	38.941,12	10.442	36.398,44	6.718	30.234,75
BOLZANO-BOZEN (Montagna)	10	3.014	886,89	2.784	2.070,06	3.402	5.010,22	2.409	6.015,40	1.841	6.437,44	1.560	7.017,55
Regione agraria 1	—	36	10,77	44	34,79	73	109,43	64	156,75	63	221,86	61	275,66
Regione agraria 2	—	95	31,14	131	97,86	183	266,58	150	374,12	127	446,30	104	468,70
Regione agraria 3	—	82	22,66	39	29,10	71	105,91	74	183,96	49	167,41	40	178,22
Regione agraria 4	—	54	15,44	60	45,67	109	160,22	87	218,36	71	247,61	71	321,42
Regione agraria 5	1	61	18,97	111	84,79	175	255,99	173	438,76	146	510,62	147	669,02
Regione agraria 6	—	192	54,23	218	168,22	388	574,57	345	859,80	301	1.043,54	254	1.139,92
Regione agraria 7	—	321	77,40	228	168,67	353	543,44	287	723,95	224	787,28	167	747,91
Regione agraria 8	1	72	19,90	89	67,79	174	265,17	159	400,36	123	431,27	159	710,58
Regione agraria 9	—	21	5,04	29	21,81	46	71,14	47	120,41	45	161,13	48	218,28
Regione agraria 10	4	439	122,14	353	266,98	384	558,45	233	582,97	172	604,69	133	602,53
Regione agraria 11	—	35	8,95	52	40,42	110	165,79	102	254,64	94	330,12	80	362,88
Regione agraria 12	4	1.581	492,49	1.398	1.021,15	1.273	1.843,42	636	1.569,60	391	1.364,12	257	1.146,75
Regione agraria 13	—	25	7,76	32	22,81	63	90,11	52	131,72	35	121,49	39	175,68
TRENTO (Montagna)	25	12.100	3.151,78	8.916	6.714,45	12.624	18.652,80	7.623	18.905,28	4.767	16.632,11	3.011	13.520,62
Regione agraria 1	—	873	216,58	579	436,07	922	1.377,84	567	1.396,80	350	1.225,50	199	892,67
Regione agraria 2	3	926	262,85	900	683,33	1.598	2.351,72	1.007	2.487,99	604	2.109,35	286	1.271,15
Regione agraria 3	—	1.091	218,20	523	385,16	731	1.063,91	424	1.046,21	263	923,47	217	980,91
Regione agraria 4	1	288	54,80	128	101,16	249	371,43	189	474,50	177	617,56	136	616,97
Regione agraria 5	—	798	193,35	566	429,20	848	1.242,44	495	1.227,98	308	1.073,75	217	978,99
Regione agraria 6	3	1.999	572,43	1.452	1.078,80	1.640	2.395,60	915	2.275,05	587	2.057,40	378	1.701,24
Regione agraria 7	—	1.134	313,20	1.241	957,27	1.808	2.693,83	1.107	2.154,40	621	2.154,05	328	1.471,35
Regione agraria 8	7	1.702	460,79	1.275	953,31	1.815	2.686,43	978	2.426,33	582	2.019,18	343	1.536,94
Regione agraria 9	2	526	135,45	352	266,44	551	827,78	303	756,43	223	773,16	143	641,10
Regione agraria 10	2	953	257,55	640	483,18	734	1.077,92	442	1.103,10	257	899,73	184	820,42
Regione agraria 11	7	1.810	466,58	1.260	940,53	1.728	2.563,90	1.196	2.967,49	795	2.778,96	580	2.608,88
TRENTINO-ALTO ADIGE (Montagna)	35	15.114	4.038,67	11.700	8.784,51	16.026	23.663,02	10.032	24.920,68	6.608	23.069,55	4.571	20.538,17
VERONA	91	5.750	1.626,71	5.455	4.138,08	7.394	10.984,42	5.815	14.693,80	3.675	13.080,50	3.066	13.829,90
Montagna	5	610	174,70	533	405,14	766	1.156,92	764	1.921,89	517	1.838,50	445	2.004,31
Regione agraria 1	1	500	143,27	346	259,38	361	539,64	254	633,65	146	515,32	115	517,23
Regione agraria 2	4	110	31,43	187	145,76	405	617,28	510	1.288,24	371	1.323,18	330	1.487,08
Collina	14	1.018	320,66	1.420	1.103,37	2.139	3.201,21	1.716	4.314,66	1.021	3.628,99	802	3.628,32
Regione agraria 3	9	449	131,39	434	335,05	567	834,67	450	1.140,99	313	1.111,87	227	1.027,84
Regione agraria 4	1	121	38,60	286	227,13	468	701,43	434	1.094,07	251	892,94	247	1.116,76
Regione agraria 5	4	448	150,67	700	541,19	1.104	1.665,11	832	2.079,60	457	1.624,18	328	1.483,72
Pianura	72	4.122	1.131,35	3.502	2.629,57	4.489	6.626,29	3.335	8.457,25	2.137	7.613,01	1.819	8.197,27
Regione agraria 6	30	723	213,51	936	723,54	1.558	2.325,69	1.418	3.623,63	935	3.331,67	736	3.310,91
Regione agraria 7	4	1.183	328,33	895	663,55	977	1.429,14	542	1.356,46	350	1.237,44	255	1.153,39
Regione agraria 8	19	503	143,59	439	328,35	517	758,98	339	854,12	226	800,30	251	1.133,38
Regione agraria 9	19	1.713	445,92	1.232	914,13	1.437	2.112,48	1.036	2.623,04	626	2.243,60	577	2.599,59
VICENZA	219	7.028	2.059,28	6.674	5.087,31	10.812	16.200,33	7.348	18.288,22	5.613	19.602,37	3.247	14.555,87
Montagna	127	1.835	516,11	1.539	1.179,47	2.624	3.978,67	2.123	5.318,30	1.667	5.816,50	1.025	4.613,83
Regione agraria 1	50	280	84,00	233	179,14	314	482,25	244	616,29	220	766,99	126	564,25
Regione agraria 2	65	809	227,06	743	568,27	1.272	1.933,97	1.052	2.630,99	887	3.104,12	527	2.372,70
Regione agraria 3	12	746	205,05	563	432,06	1.038	1.562,45	827	2.071,02	560	1.945,39	372	1.676,88
Collina	33	2.728	790,37	2.506	1.919,03	4.160	6.262,59	2.795	6.955,20	2.147	7.483,13	1.202	5.373,97
Regione agraria 4	16	1.070	288,24	904	693,74	1.538	2.307,45	1.082	2.683,13	775	2.712,46	432	1.921,46
Regione agraria 5	9	1.234	380,94	1.167	891,56	1.868	2.834,36	1.230	3.067,13	951	3.315,36	547	2.460,15
Regione agraria 6	8	424	121,19	435	333,73	754	1.120,78	483	1.204,94	421	1.455,31	223	992,36
Pianura	59	2.465	752,80	2.629	1.988,81	4.028	5.959,07	2.430	6.014,72	1.799	6.302,74	1.020	4.568,07
Regione agraria 7	25	823	249,94	760	582,91	1.238	1.873,10	800	1.992,63	717	2.514,32	376	1.672,57
Regione agraria 8	27	921	288,96	1.268	953,56	2.066	3.010,18	1.197	2.940,60	747	2.615,36	451	2.033,61
Regione agraria 9	7	721	213,90	601	452,34	724	1.075,79	433	1.081,49	335	1.173,06	193	861,89

regione agraria, zona altimetrica e provincia

in ettari

PER CLASSE DI SUPERFICIE

5,01 - 7,50		7,51 - 10,00		10,01 - 20,00		20,01 - 50,00		50,01 - 100,00		100,01 - 200,00		200,01 - 500,00		oltre 500 ha		TOTALE	
Aziende	Superficie	Aziende	Superficie	Aziende	Superficie	Aziende	Superficie	Aziende	Superficie	Aziende	Superficie	Aziende	Superficie	Aziende	Superficie	Aziende	Superficie
3.371	20.728,21	2.697	23.270,24	4.775	66.601,11	1.885	52.892,65	210	14.030,31	33	4.374,82	11	2.712,95	—	—	25.266	209.632,67
362	2.237,09	249	2.151,20	480	6.618,47	101	2.632,41	4	245,44	—	—	—	—	—	—	2.312	16.452,28
3.009	18.491,12	2.448	21.119,04	4.295	59.982,64	1.784	50.260,24	206	13.784,87	33	4.374,82	11	2.712,95	—	—	22.954	193.180,39
491	3.015,64	391	3.366,20	909	13.077,86	419	11.486,06	48	3.147,17	5	718,07	—	—	—	—	4.104	38.514,68
391	2.404,36	342	2.931,71	604	8.464,10	350	10.490,68	86	5.976,34	13	1.762,37	9	2.227,25	—	—	3.796	37.623,37
671	4.153,08	464	4.020,26	672	9.163,64	256	7.286,89	21	1.400,72	6	733,60	1	267,44	—	—	4.767	32.389,91
259	1.568,40	238	2.048,04	691	10.023,32	414	11.505,31	35	2.216,76	8	1.049,78	1	218,26	—	—	2.511	30.549,07
602	3.708,22	494	4.263,80	674	9.097,76	132	3.730,38	9	618,37	1	111,00	—	—	—	—	3.730	25.267,14
595	3.641,42	519	4.489,03	745	10.155,96	213	5.760,92	7	425,51	—	—	—	—	—	—	4.046	28.836,22
23.047	141.128,64	12.750	110.550,52	18.747	260.037,15	8.969	270.993,69	2.771	190.993,46	1.012	136.134,59	331	103.925,17	203	283.853,98	341.154	1.909.682,51
7.482	45.730,33	3.507	30.358,59	4.212	57.476,98	1.327	38.708,78	395	27.520,88	271	38.477,12	241	79.022,56	198	280.092,02	98.891	730.818,58
4.506	27.475,85	2.223	19.341,74	2.979	40.565,06	796	22.477,11	120	7.920,17	32	4.326,90	4	1.144,08	—	—	86.023	228.244,73
11.059	67.922,46	7.020	60.850,19	11.556	161.995,11	6.846	209.807,80	2.256	155.552,41	709	93.330,57	86	23.758,53	5	3.761,96	156.240	950.619,20
2.672	16.484,03	1.784	15.519,72	4.144	59.878,91	3.741	114.565,76	987	66.845,64	351	49.370,03	274	85.171,75	168	179.005,97	29.131	614.279,37
122	777,59	95	838,60	290	4.201,20	292	9.214,23	108	7.547,52	43	5.927,00	28	8.329,47	12	9.913,34	1.331	47.558,21
206	1.260,04	136	1.178,09	380	5.653,48	392	11.990,43	133	8.945,09	62	9.108,34	47	13.466,21	11	9.130,68	2.157	62.417,06
107	685,66	106	923,12	297	4.357,30	283	8.319,84	48	3.226,84	23	3.419,10	14	4.412,44	8	8.988,33	1.241	35.019,89
130	813,35	106	927,75	293	4.395,15	285	8.954,60	74	5.133,83	31	4.029,44	14	3.863,73	11	10.017,71	1.396	39.144,28
252	1.547,00	228	1.979,10	586	8.610,77	566	16.946,29	118	7.867,87	43	6.067,95	26	7.982,41	23	21.300,01	2.655	74.279,55
347	2.103,99	128	1.102,11	91	1.191,09	34	937,77	5	350,82	5	757,54	26	9.097,30	37	40.441,81	2.371	59.822,71
270	1.666,49	152	1.329,24	376	5.292,16	246	7.462,68	61	4.267,30	25	3.712,21	56	17.744,46	24	35.146,83	2.790	79.670,02
262	1.624,97	204	1.781,65	559	8.093,07	638	19.643,99	164	11.037,37	49	6.862,96	26	8.399,35	13	10.418,89	2.691	69.757,32
107	676,02	109	953,40	284	4.136,09	273	8.247,40	43	2.769,44	13	1.736,26	10	3.443,76	5	7.458,29	1.080	30.018,47
258	1.589,92	165	1.426,32	336	4.697,08	183	5.367,79	45	2.877,85	9	1.269,44	9	2.923,74	3	1.908,19	2.722	24.798,09
169	1.042,77	134	1.162,87	315	4.544,02	228	7.019,14	42	2.727,87	5	693,64	4	1.202,16	8	9.754,28	1.378	29.309,55
364	2.200,49	178	1.547,85	235	3.222,91	166	5.322,17	67	4.632,02	26	3.494,96	6	1.984,76	9	10.645,64	6.587	40.488,33
78	495,74	43	369,62	102	1.484,59	155	5.139,43	79	5.461,82	17	2.291,19	8	2.321,96	4	3.881,97	732	21.995,89
3.826	23.257,30	1.563	13.406,35	1.482	19.732,78	364	10.874,96	116	8.306,13	134	19.829,37	187	60.759,92	236	286.938,31	56.949	520.682,16
261	1.598,48	86	723,82	70	908,98	17	517,57	8	579,12	24	3.648,07	39	12.790,06	31	30.892,90	4.026	57.204,46
323	1.949,71	113	970,53	70	898,03	22	728,10	9	585,38	14	2.047,93	21	6.742,00	18	17.609,83	5.911	40.697,90
284	1.745,51	156	1.365,56	163	2.174,32	38	1.135,57	4	334,71	10	1.405,75	12	3.921,55	29	44.709,29	3.945	61.410,12
244	1.493,87	141	1.221,17	121	1.575,87	13	365,20	—	—	4	624,41	5	1.837,34	15	21.643,01	1.710	30.997,29
251	1.506,36	83	713,75	56	721,25	16	562,03	10	718,01	15	2.138,95	24	7.471,82	34	38.783,89	3.721	57.761,77
498	3.050,01	174	1.481,91	193	2.617,36	57	1.716,31	24	1.774,69	11	1.704,02	8	2.510,24	17	18.282,65	7.953	43.217,71
371	2.247,04	123	1.055,94	98	1.290,52	16	415,82	5	394,75	13	1.910,48	16	5.075,93	13	10.427,74	6.894	33.151,32
426	2.571,88	190	1.628,66	160	2.088,29	23	633,32	12	768,98	13	1.881,10	23	8.202,78	25	36.624,12	7.567	64.482,11
181	1.099,90	63	538,71	36	452,76	7	233,92	2	131,00	5	793,23	8	2.717,46	23	25.619,77	2.423	34.987,11
213	1.285,01	88	753,85	83	1.093,47	19	562,98	7	488,95	3	432,58	11	3.252,73	16	18.513,80	3.650	31.025,27
774	4.709,53	346	2.952,45	432	5.911,93	136	4.004,14	35	2.530,54	22	3.242,85	20	6.238,01	15	23.831,31	9.149	65.747,10
6.498	39.741,33	3.347	28.926,07	5.626	79.611,69	4.105	125.440,72	1.103	75.151,77	485	69.199,40	461	145.931,67	404	465.944,28	86.080	1.134.961,53
5.488	33.814,32	3.297	28.568,48	4.263	57.875,41	1.349	39.485,90	272	18.294,15	62	8.429,97	22	5.888,24	8	9.591,77	45.916	260.301,65
802	4.950,83	489	4.236,37	597	8.007,49	243	7.480,83	70	4.750,23	17	2.476,55	8	2.076,03	7	9.003,88	5.868	50.483,67
213	1.315,01	117	1.004,48	134	1.807,32	52	1.626,01	12	794,45	8	1.177,73	5	1.134,15	6	7.654,67	2.269	19.122,31
589	3.635,82	372	3.231,89	463	6.200,17	191	5.854,82	58	3.955,78	9	1.298,82	3	941,88	1	1.349,21	3.599	31.361,36
1.505	9.280,04	859	7.461,41	948	12.587,59	182	5.132,40	19	1.287,10	5	652,21	—	—	—	—	11.634	52.597,96
584	3.610,79	368	3.225,02	423	5.528,61	49	1.385,71	6	406,93	2	235,21	—	—	—	—	3.872	18.974,08
424	2.623,81	224	1.935,64	271	3.672,68	77	2.178,65	8	554,26	3	417,00	—	—	—	—	2.814	15.452,97
497	3.045,44	267	2.300,75	254	3.386,30	56	1.568,04	5	325,91	—	—	—	—	—	—	4.948	18.170,91
3.181	19.583,45	1.949	16.870,70	2.718	37.280,33	924	26.872,67	183	12.256,82	40	5.301,21	14	3.812,21	1	587,89	28.414	157.220,02
1.451	8.957,86	870	7.529,93	1.046	14.005,71	253	7.172,33	38	2.596,94	3	375,04	2	502,61	—	—	9.969	54.669,37
399	2.454,60	258	2.236,60	380	5.243,92	180	5.178,65	25	1.562,85	2	249,33	—	—	—	—	5.446	23.094,26
471	2.917,57	328	2.853,39	609	8.570,75	281	8.208,28	72	4.894,81	22	2.804,93	7	2.091,88	—	—	4.065	36.360,33
860	5.253,42	493	4.250,78	683	9.459,95	210	6.313,41	48	3.202,22	13	1.871,91	5	1.217,72	1	587,89	8.934	43.096,06
5.334	32.282,04	2.473	21.172,21	2.969	40.134,24												

Segue Tav. 28 — Aziende per classe di superficie,

Superficie

PROVINCIE E REGIONI ZONE ALTIMETRICHE E REGIONI AGRARIE	AZIENDE SENZA TERRENO AGRARIO	AZIENDE CON TERRENI											
		Fino a 0,50 ha		0,51 - 1,00		1,01 - 2,00		2,01 - 3,00		3,01 - 4,00		4,01 - 5,00	
		Aziende	Superficie	Aziende	Superficie	Aziende	Superficie	Aziende	Superficie	Aziende	Superficie	Aziende	Superficie
BELLUNO (Montagna)	9	4.091	1.160,32	4.045	3.098,31	7.436	11.148,73	5.508	13.740,41	3.482	12.184,05	2.281	10.239,10
Regione agraria 1	3	236	73,08	251	186,32	469	688,20	336	831,32	205	717,50	176	785,29
Regione agraria 2	1	527	142,51	521	392,95	919	1.352,08	570	1.405,85	365	1.275,09	224	1.004,45
Regione agraria 3	—	540	153,43	607	460,36	1.221	1.828,19	935	2.324,80	521	1.794,49	279	1.242,30
Regione agraria 4	—	189	54,24	323	245,84	591	874,76	463	1.151,39	289	1.004,05	168	745,23
Regione agraria 5	4	1.135	322,00	1.068	812,89	1.922	2.856,99	1.493	3.714,93	1.022	3.580,95	698	3.137,68
Regione agraria 6	1	1.464	415,06	1.275	999,95	2.314	3.548,51	1.711	4.312,12	1.080	3.811,97	736	3.324,15
TREVISO	61	9.130	2.535,97	7.923	6.074,56	12.467	18.817,80	9.529	23.882,85	6.226	21.889,90	4.301	19.423,40
Collina	31	3.306	906,75	2.691	2.073,83	4.145	6.292,74	3.282	8.249,91	2.125	7.480,36	1.517	6.838,32
Regione agraria 1	25	2.400	665,40	1.797	1.420,89	2.551	3.908,73	1.890	4.776,25	1.192	4.217,40	857	3.892,35
Regione agraria 2	6	906	241,35	894	652,94	1.594	2.384,01	1.392	3.473,66	933	3.262,96	660	2.945,97
Pianura	30	5.824	1.629,22	5.232	4.000,73	8.322	12.525,06	6.247	15.632,94	4.101	14.409,54	2.784	12.585,08
Regione agraria 3	11	1.338	361,74	989	786,49	1.287	1.963,52	885	2.240,22	537	1.922,09	406	1.850,11
Regione agraria 4	7	941	257,14	1.283	933,32	2.668	3.930,33	2.397	5.929,69	1.557	5.401,71	1.036	4.631,45
Regione agraria 5	3	1.088	291,45	948	714,67	1.390	2.078,11	929	2.310,11	652	2.285,15	387	1.746,03
Regione agraria 6	3	1.063	303,64	692	551,81	1.099	1.695,19	692	1.764,94	486	1.722,70	336	1.533,79
Regione agraria 7	6	1.394	415,25	1.320	1.014,44	1.878	2.857,91	1.344	3.387,98	869	3.077,89	619	2.823,70
VENEZIA (Pianura)	10	5.856	1.779,92	6.057	4.812,32	7.451	11.401,85	4.003	10.172,31	2.453	8.730,35	1.536	7.023,24
Regione agraria 1	—	1.285	363,90	1.223	967,01	1.498	2.252,26	880	2.222,00	507	1.801,80	360	1.654,21
Regione agraria 2	3	770	223,73	697	561,86	824	1.259,73	458	1.160,33	307	1.088,70	193	883,52
Regione agraria 3	—	365	92,44	244	203,12	362	572,36	237	606,84	150	535,44	110	503,93
Regione agraria 4	1	1.907	616,37	2.336	1.828,02	3.115	4.770,65	1.712	4.336,76	1.031	3.653,20	572	2.591,51
Regione agraria 5	6	1.177	366,98	1.311	1.053,84	1.442	2.223,00	615	1.583,68	372	1.337,43	244	1.124,54
Regione agraria 6	—	352	116,50	246	198,47	210	323,85	101	262,70	86	313,78	57	265,53
PADOVA	53	11.202	3.345,18	11.282	8.636,28	15.153	22.732,82	7.754	19.194,11	5.119	17.792,95	2.419	10.824,55
Collina (Regione agraria 1)	1	836	265,88	900	690,80	1.195	1.824,52	671	1.680,83	441	1.538,22	262	1.180,89
Pianura	52	10.366	3.079,30	10.382	7.945,48	13.958	20.908,30	7.083	17.513,28	4.678	16.254,73	2.157	9.643,66
Regione agraria 2	15	771	255,60	1.243	965,70	1.778	2.648,20	886	2.173,03	539	1.867,75	235	1.047,97
Regione agraria 3	4	920	301,16	1.449	1.123,01	2.958	4.518,35	1.940	4.825,01	1.200	4.175,79	541	2.413,36
Regione agraria 4	21	2.616	803,20	2.949	2.271,68	4.195	6.303,95	2.003	4.934,18	1.451	5.032,09	613	2.736,53
Regione agraria 5	10	3.713	1.021,45	2.313	1.726,72	2.160	3.152,22	876	2.159,39	574	2.008,87	355	1.588,89
Regione agraria 6	—	1.413	414,41	1.355	1.030,82	1.480	2.178,29	676	1.661,78	465	1.609,58	208	937,46
Regione agraria 7	2	933	283,48	1.073	827,55	1.387	2.107,29	702	1.759,89	449	1.560,65	205	919,45
ROVIGO (Pianura)	23	6.726	1.635,90	2.669	2.057,47	2.740	4.120,53	1.550	3.931,09	1.188	4.266,56	975	4.470,21
Regione agraria 1	14	2.990	723,32	1.133	878,48	1.141	1.727,83	634	1.610,23	545	1.953,89	448	2.058,76
Regione agraria 2	3	2.712	639,66	977	745,04	946	1.405,29	564	1.428,76	364	1.305,83	266	1.217,66
Regione agraria 3	6	1.024	272,92	559	433,95	653	987,41	352	892,10	279	1.006,84	261	1.193,79
VENETO	466	49.783	14.143,28	44.105	33.904,33	63.453	95.406,48	41.507	103.902,79	27.756	97.546,68	17.825	80.366,27
Montagna	141	6.536	1.851,13	6.117	4.682,92	10.826	16.284,32	8.395	20.980,60	5.666	19.839,05	3.751	16.857,24
Collina	79	7.888	2.283,66	7.517	5.787,03	11.639	17.581,06	8.464	21.200,60	5.734	20.130,70	3.783	17.021,50
Pianura	246	35.359	10.008,49	30.471	23.434,38	40.988	61.541,10	24.648	61.721,59	16.356	57.576,93	10.291	46.487,53
UDINE	25	9.736	2.863,28	9.933	7.615,87	17.808	26.851,89	14.043	35.226,03	9.878	34.605,29	6.917	31.226,68
Montagna	1	1.470	385,44	1.524	1.192,35	3.650	5.569,05	3.564	8.909,38	2.767	9.625,81	1.961	8.796,53
Regione agraria 1	—	413	105,22	426	326,22	1.116	1.696,91	1.054	2.608,36	776	2.691,75	498	2.224,86
Regione agraria 2	—	567	145,47	540	417,47	1.018	1.534,68	890	2.234,44	610	2.116,73	383	1.715,02
Regione agraria 3	—	135	38,28	168	136,27	424	645,07	403	1.019,37	291	1.010,56	213	956,45
Regione agraria 4	1	61	15,79	39	28,85	49	70,50	67	168,14	44	155,43	58	259,77
Regione agraria 5	—	215	59,91	261	209,47	805	1.240,88	867	2.153,55	745	2.592,46	512	2.290,47
Regione agraria 6	—	79	20,77	90	74,07	238	381,01	283	725,52	301	1.058,88	297	1.349,96
Collina	9	3.194	886,36	2.856	2.160,42	5.301	7.949,65	4.001	10.033,00	2.728	9.550,70	1.791	8.075,82
Regione agraria 7	5	665	210,26	816	627,39	1.675	2.576,00	1.511	3.839,28	1.163	4.093,63	751	3.390,26
Regione agraria 8	2	986	287,36	895	672,06	1.800	2.657,11	1.267	3.164,47	725	2.531,89	430	1.939,79
Regione agraria 9	2	1.543	388,74	1.145	860,97	1.826	2.716,54	1.223	3.029,25	840	2.925,18	610	2.745,77
Pianura	15	5.072	1.591,48	5.553	4.263,10	8.857	13.333,19	6.478	16.283,65	4.383	15.428,78	3.165	14.354,33
Regione agraria 10	2	1.429	462,64	1.416	1.141,37	2.353	3.667,62	1.857	4.741,65	1.183	4.199,56	774	3.562,66
Regione agraria 11	4	640	198,56	750	572,11	1.192	1.798,52	968	2.447,29	632	2.222,88	456	2.068,56
Regione agraria 12	2	439	144,69	654	496,17	1.370	2.035,39	1.100	2.724,81	831	2.907,83	628	2.832,41
Regione agraria 13	1	1.071	330,20	1.274	962,13	1.937	2.881,96	1.285	3.201,53	910	3.203,17	651	2.933,01
Regione agraria 14	6	606	192,58	639	476,79	1.124	1.646,23	767	1.899,11	472	1.646,97	405	1.823,15
Regione agraria 15	—	887	262,81	820	614,53	881	1.303,47	501	1.269,26	355	1.248,37	251	1.134,54

regione agraria, zona altimetrica e provincia

in ettari

PER CLASSE DI SUPERFICIE

5,01 - 7,50		7,51 - 10,00		10,01 - 20,00		20,01 - 50,00		50,01 - 100,00		100,01 - 200,00		200,01 - 500,00		oltre 500 ha		T O T A L E	
Aziende	Superficie	Aziende	Superficie	Aziende	Superficie	Aziende	Superficie	Aziende	Superficie	Aziende	Superficie	Aziende	Superficie	Aziende	Superficie	Aziende	Superficie
3.065	18.692,92	1.429	12.381,76	1.718	23.283,13	486	13.790,92	79	5.735,26	48	6.450,76	58	18.787,64	81	135.950,09	33.807	286.643,40
267	1.638,72	124	1.072,73	229	3.061,54	36	932,13	4	291,23	2	263,20	3	1.029,52	11	34.628,87	2.349	46.199,65
368	2.250,03	174	1.508,51	200	2.622,86	60	1.864,63	20	1.502,53	8	1.133,42	15	5.327,72	22	33.676,76	3.993	55.459,39
328	1.968,07	88	754,52	46	626,75	15	483,93	6	495,05	4	460,41	4	1.234,10	21	25.829,63	4.615	39.656,03
212	1.294,26	76	657,36	49	657,44	21	614,19	5	354,93	8	1.112,09	9	2.297,18	12	22.614,75	2.415	33.677,71
1.010	6.164,87	541	4.696,93	630	8.477,95	180	5.052,41	19	1.311,96	13	1.818,51	14	4.607,33	6	5.786,57	9.751	52.341,97
880	5.376,97	426	3.691,71	564	7.836,59	174	4.843,63	25	1.779,56	13	1.663,13	13	4.291,79	9	13.413,51	10.684	59.308,65
5.554	33.975,51	2.709	23.551,16	3.381	46.305,37	496	12.481,81	40	2.707,19	14	1.854,28	10	3.527,64	3	7.170,03	61.783	224.197,47
1.922	11.747,32	947	8.210,75	972	13.104,41	161	4.246,16	19	1.268,65	8	1.053,76	8	2.784,93	3	7.170,03	21.106	81.427,92
1.120	6.900,66	698	6.078,47	797	10.809,55	125	3.244,69	14	922,35	4	495,16	5	1.608,48	2	6.622,93	13.452	55.563,31
802	4.846,66	249	2.132,28	175	2.294,86	36	1.001,47	5	346,30	4	558,60	3	1.176,45	1	547,10	7.654	25.864,61
3.632	22.228,19	1.762	15.340,41	2.409	33.200,96	335	8.235,65	21	1.438,54	6	800,52	2	742,71	—	—	40.677	142.769,55
610	3.799,43	364	3.229,73	535	7.380,83	56	1.343,62	3	209,16	2	233,03	1	300,15	—	—	7.013	25.620,12
1.087	6.532,49	326	2.793,84	194	2.456,18	11	288,55	1	84,16	1	139,12	—	—	—	—	11.502	33.377,98
546	3.315,15	247	2.123,54	234	3.042,17	18	481,69	4	271,95	—	—	—	—	—	—	6.443	18.660,02
508	3.137,74	335	2.952,58	704	10.072,28	119	2.873,91	6	403,17	1	145,00	—	—	—	—	6.041	27.156,75
881	5.443,38	490	4.240,72	742	10.249,50	131	3.247,88	7	470,10	2	283,37	1	442,56	—	—	9.678	37.954,68
1.988	12.244,42	1.196	10.441,93	2.632	38.991,69	1.062	28.223,38	116	8.509,30	78	10.521,04	30	9.079,66	5	2.851,74	34.463	164.783,15
504	3.125,95	309	2.698,99	831	12.128,70	307	8.014,04	27	1.931,75	14	2.055,63	7	2.194,50	1	614,75	7.753	42.025,49
254	1.580,46	203	1.773,96	668	10.186,67	234	5.802,00	10	699,78	8	1.038,54	2	730,95	—	—	4.628	26.990,23
132	816,62	111	981,98	462	7.135,00	273	7.029,85	21	1.530,51	22	3.017,48	3	984,59	2	1.144,70	2.494	25.154,86
658	3.989,47	278	2.412,95	190	2.578,52	15	444,40	3	204,34	1	111,41	—	—	—	—	11.818	27.537,60
331	2.051,14	214	1.864,82	295	4.157,60	111	3.036,96	17	1.192,22	13	1.595,46	5	1.610,76	2	1.092,29	6.149	24.290,72
109	680,78	81	709,23	186	2.805,20	122	3.896,13	38	2.950,70	20	2.702,52	13	3.558,86	—	—	1.621	18.784,25
3.595	21.621,60	1.661	14.236,23	2.178	29.894,39	837	24.562,65	139	9.213,77	32	4.371,06	2	609,61	1	754,00	61.374	187.789,20
382	2.290,58	204	1.757,02	288	3.921,14	97	2.799,79	5	310,11	8	1.164,76	—	—	—	—	5.289	19.424,54
3.213	19.331,02	1.457	12.479,21	1.890	25.973,25	740	21.762,86	134	8.903,66	24	3.206,30	2	609,61	1	754,00	56.085	168.364,66
321	1.929,11	133	1.136,29	123	1.712,42	24	682,20	3	176,93	—	—	—	—	—	—	6.056	14.595,20
730	4.349,65	226	1.904,53	129	1.589,50	3	92,21	1	60,00	—	—	—	—	—	—	10.097	25.352,57
949	5.715,83	467	3.994,18	574	7.820,30	116	3.078,49	18	1.139,42	3	462,50	—	—	—	—	15.954	44.292,35
510	3.076,83	261	2.251,50	476	6.735,56	336	10.308,25	65	4.414,70	14	1.866,46	1	339,47	—	—	11.654	40.650,31
382	2.309,49	174	1.513,33	334	4.561,84	147	4.308,62	31	2.122,57	5	660,37	1	270,14	1	754,00	6.672	24.332,70
321	1.950,11	196	1.679,38	254	3.553,63	114	3.293,09	16	990,04	2	216,97	—	—	—	—	5.652	19.141,53
1.811	11.278,94	1.076	9.467,53	1.864	26.803,63	1.162	34.885,84	199	13.345,98	71	10.113,48	33	10.628,66	5	3.187,71	22.069	140.193,53
752	4.701,20	452	4.001,73	834	12.037,36	440	12.848,77	55	3.546,44	8	1.234,56	1	403,00	—	—	9.433	47.725,57
430	2.679,91	276	2.435,69	534	7.779,26	386	11.788,77	70	4.639,23	22	3.170,96	6	1.552,20	1	843,26	7.554	41.631,52
629	3.897,83	348	3.030,11	496	6.987,01	336	10.248,30	74	5.160,31	41	5.707,96	26	8.673,46	4	2.344,45	5.082	50.836,44
26.835	163.909,75	13.841	119.819,30	19.005	263.287,86	6.206	176.482,75	927	63.157,13	328	44.905,60	171	53.426,09	124	195.934,58	311.866	1.506.192,89
5.555	33.939,27	2.703	23.353,72	3.192	43.225,92	966	27.959,54	185	12.908,26	77	10.538,24	79	24.944,35	109	181.383,21	54.157	438.747,77
5.698	34.684,35	2.825	24.395,87	3.162	42.346,44	629	17.525,94	59	3.822,20	30	4.170,04	11	3.608,89	3	7.170,03	57.442	221.728,31
15.582	95.286,13	8.313	72.069,71	12.651	177.715,50	4.611	130.997,27	683	46.426,67	221	30.197,32	81	24.872,85	12	7.381,34	200.267	845.716,81
9.762	59.786,52	5.021	43.636,38	6.450	87.538,88	1.322	35.956,16	167	11.532,64	79	11.159,97	54	17.891,91	71	163.960,67	91.241	569.852,17
3.044	18.610,77	1.482	12.804,92	1.709	22.891,82	398	10.871,33	58	3.972,96	34	4.957,12	27	9.222,92	63	150.431,35	21.751	268.241,75
712	4.330,49	307	2.621,56	300	4.010,43	58	1.578,37	22	1.528,25	11	1.694,73	15	4.571,32	17	31.186,37	5.725	61.174,84
493	2.947,02	144	1.234,21	98	1.277,08	27	822,80	9	633,22	7	1.026,38	4	1.380,53	17	21.490,27	4.807	38.975,32
402	2.462,41	210	1.812,55	264	3.595,23	80	2.212,20	8	485,10	2	338,20	2	684,79	9	34.059,75	2.611	49.456,23
117	713,14	60	523,50	95	1.263,01	28	728,73	4	305,11	7	1.004,67	2	910,89	4	26.696,67	635	32.844,20
680	4.171,18	310	2.690,61	367	4.873,91	102	2.915,68	11	795,27	6	782,98	3	1.217,73	14	35.370,36	4.898	61.364,46
640	3.986,53	451	3.922,49	585	7.872,16	103	2.613,55	4	226,01	1	110,16	1	457,66	2	1.627,93	3.075	24.426,70
2.349	14.268,74	1.055	9.152,60	1.052	13.875,84	208	5.866,99	24	1.518,80	11	1.387,33	11	3.753,25	6	7.785,60	24.587	96.265,10
923	5.560,62	348	3.064,59	337	4.487,51	92	2.595,31	11	704,76	3	375,67	8	2.744,32	5	5.994,65	8.308	40.264,25
543	3.302,01	234	2.008,45	234	3.091,72	40	1.102,12	10	607,97	3	402,30	—	—	—	—	7.167	21.767,25
883	5.406,11	473	4.079,56	481	6.296,61	76	2.169,56	3	206,07	5	609,36	3					

Segue Tav. 28 — Aziende per classe di superficie,

Superficie

PROVINCIE E REGIONI ZONE ALTIMETRICHE E REGIONI AGRARIE	AZIENDE SENZA TERRENO AGRARIO	AZIENDE CON TERRENI											
		Fino a 0,50 ha		0,51 - 1,00		1,01 - 2,00		2,01 - 3,00		3,01 - 4,00		4,01 - 5,00	
		Aziende	Superficie	Aziende	Superficie	Aziende	Superficie	Aziende	Superficie	Aziende	Superficie	Aziende	Superficie
GORIZIA	6	1.178	326,04	877	642,09	872	1.261,31	599	1.482,35	445	1.559,36	399	1.789,39
Collina (Regione agraria 1)	—	426	123,26	325	237,12	291	420,61	203	500,53	140	486,37	113	505,15
Pianura	6	752	202,78	552	404,97	581	840,70	396	981,82	305	1.072,99	286	1.284,24
Regione agraria 2	2	453	124,53	370	271,88	429	626,05	312	775,80	242	850,51	229	1.028,17
Regione agraria 3	4	299	78,25	182	133,09	152	214,65	84	206,02	63	222,48	57	256,07
TRIESTE (Collina - Regione agraria 1)	3	1.620	399,46	688	514,05	632	916,44	325	808,91	199	696,57	153	689,12
FRIULI-VENEZIA GIULIA	34	12.534	3.588,78	11.498	8.772,01	19.312	29.029,64	14.967	37.517,29	10.522	36.861,22	7.469	33.705,19
Montagna	1	1.470	385,44	1.524	1.192,35	3.650	5.569,05	3.564	8.909,38	2.767	9.625,81	1.961	8.796,53
Collina	12	5.240	1.409,08	3.869	2.911,59	6.224	9.286,70	4.529	11.342,44	3.067	10.733,64	2.057	9.270,09
Pianura	21	5.824	1.794,26	6.105	4.668,07	9.438	14.173,89	6.874	17.265,47	4.688	16.501,77	3.451	15.638,57
PIACENZA	119	1.338	373,03	1.385	1.055,26	2.211	3.335,71	1.782	4.453,40	1.854	6.472,71	1.459	6.618,44
Montagna	3	163	32,69	136	107,27	372	583,89	468	1.187,76	582	2.063,14	532	2.426,58
Regione agraria 1	2	129	22,11	50	38,33	131	206,78	180	466,48	252	896,44	204	931,98
Regione agraria 2	1	34	10,58	86	68,94	241	377,11	288	721,28	330	1.166,70	328	1.494,60
Collina	42	754	224,16	867	653,88	1.328	1.984,69	1.010	2.514,63	1.004	3.485,35	710	3.208,94
Regione agraria 3	7	505	145,86	465	351,37	649	958,24	396	988,17	388	1.359,05	270	1.220,31
Regione agraria 4	35	249	78,30	402	302,51	679	1.026,45	614	1.526,46	616	2.126,30	440	1.988,63
Pianura	74	421	116,18	382	294,11	511	767,13	304	751,01	268	924,22	217	982,92
Regione agraria 5	18	214	56,98	140	107,17	179	264,13	90	222,97	77	262,62	60	272,06
Regione agraria 6	56	207	59,20	242	186,94	332	503,00	214	528,04	191	661,60	157	710,86
PARMA	564	1.232	360,92	1.690	1.337,24	2.797	4.260,76	2.394	6.019,25	2.509	8.806,24	2.095	9.562,68
Montagna	42	149	50,94	286	239,10	698	1.091,64	776	1.980,10	820	2.907,61	735	3.368,10
Regione agraria 1	16	84	31,76	168	141,12	409	653,94	483	1.254,96	494	1.768,43	455	2.099,84
Regione agraria 2	26	65	19,18	118	97,98	289	437,70	293	725,14	326	1.139,18	280	1.268,26
Collina	226	343	108,59	634	503,13	1.049	1.609,51	894	2.245,60	963	3.367,20	806	3.655,01
Regione agraria 3	107	140	45,82	262	207,26	431	657,74	373	940,09	410	1.437,40	344	1.563,43
Regione agraria 4	119	203	62,77	372	295,87	618	951,77	521	1.305,51	553	1.929,80	462	2.091,58
Pianura	296	740	201,39	770	595,01	1.050	1.559,61	724	1.793,55	726	2.531,43	554	2.539,57
Regione agraria 5	104	191	57,21	259	198,81	403	601,23	304	753,41	330	1.150,47	241	1.107,93
Regione agraria 6	192	549	144,18	511	396,20	647	958,38	420	1.040,14	396	1.380,96	313	1.431,64
REGGIO NELL'EMILIA	756	1.964	586,22	2.714	2.049,73	4.069	6.016,38	4.083	10.238,16	2.765	9.718,01	2.841	12.816,04
Montagna	73	251	81,54	451	353,23	873	1.318,34	993	2.515,20	738	2.607,42	691	3.113,16
Regione agraria 1	56	151	47,18	240	183,93	446	658,65	525	1.336,61	392	1.375,55	384	1.721,99
Regione agraria 2	17	100	34,36	211	169,30	427	659,69	468	1.178,59	346	1.231,87	307	1.391,17
Collina (Regione agraria 3)	170	654	193,18	732	545,86	998	1.459,98	941	2.333,90	579	2.043,13	676	3.049,44
Pianura	513	1.059	311,50	1.531	1.150,64	2.198	3.238,06	2.149	5.389,06	1.448	5.067,46	1.474	6.653,44
Regione agraria 4	238	616	168,01	780	591,69	1.097	1.639,83	1.027	2.577,07	791	2.761,47	719	3.249,56
Regione agraria 5	275	443	143,49	751	558,95	1.101	1.598,23	1.122	2.811,99	657	2.305,99	755	3.403,88
MODENA	733	2.344	654,85	2.755	2.107,40	4.788	7.273,24	4.078	10.366,40	3.596	12.691,38	2.887	13.048,86
Montagna	72	556	148,82	621	491,38	1.387	2.137,74	1.269	3.229,77	1.147	4.047,68	968	4.380,93
Regione agraria 1	14	167	45,54	191	146,67	428	653,76	405	1.032,64	384	1.357,57	330	1.482,65
Regione agraria 2	58	389	103,28	430	344,71	959	1.483,98	864	2.197,13	763	2.690,11	638	2.898,28
Collina (Regione agraria 3)	195	369	104,76	498	383,61	899	1.380,19	778	1.975,23	674	2.370,95	542	2.461,13
Pianura	466	1.419	401,27	1.636	1.232,41	2.502	3.755,31	2.031	5.161,40	1.775	6.272,75	1.377	6.206,80
Regione agraria 4	113	845	231,84	773	576,07	1.113	1.644,28	868	2.182,17	629	2.211,06	502	2.248,52
Regione agraria 5	153	381	112,63	553	419,74	821	1.247,83	610	1.571,59	562	1.992,91	433	1.961,59
Regione agraria 6	200	193	56,80	310	236,60	568	863,20	553	1.407,64	584	2.068,78	442	1.996,69
BOLOGNA	205	1.755	540,19	2.506	1.963,97	4.433	6.839,67	3.396	8.670,10	2.737	9.693,60	2.485	11.350,74
Montagna	6	691	204,88	783	607,04	1.333	1.989,65	1.064	2.709,84	829	2.914,15	690	3.128,54
Regione agraria 1	6	139	39,42	185	146,63	322	476,34	295	761,44	249	865,99	217	984,38
Regione agraria 2	—	552	165,46	598	460,41	1.011	1.513,31	769	1.948,40	580	2.048,16	473	2.144,16
Collina	55	372	106,92	466	370,62	912	1.439,35	727	1.873,43	652	2.319,34	601	2.751,12
Regione agraria 3	23	92	31,32	124	101,80	265	412,76	228	579,71	210	745,25	178	815,65
Regione agraria 4	25	170	44,06	179	141,29	347	548,36	293	756,88	253	897,20	262	1.191,86
Regione agraria 5	7	110	31,54	163	127,53	300	478,23	206	536,84	189	676,89	161	743,61
Pianura	144	692	228,39	1.257	986,31	2.188	3.410,67	1.605	4.086,83	1.256	4.460,11	1.194	5.471,08
Regione agraria 6	63	214	71,12	530	415,94	957	1.499,43	504	1.277,12	377	1.331,21	348	1.596,75
Regione agraria 7	48	307	98,65	421	321,84	613	941,04	394	1.000,70	340	1.207,54	336	1.544,12
Regione agraria 8	33	171	58,62	306	248,53	618	970,20	707	1.809,01	539	1.921,36	510	2.330,21

regione agraria, zona altimetrica e provincia

in ettari

PER CLASSE DI SUPERFICIE

5,01 - 7,50		7,51 - 10,00		10,01 - 20,00		20,01 - 50,00		50,01 - 100,00		100,01 - 200,00		200,01 - 500,00		oltre 500 ha		TOTALE	
Aziende	Superficie	Aziende	Superficie	Aziende	Superficie	Aziende	Superficie	Aziende	Superficie	Aziende	Superficie	Aziende	Superficie	Aziende	Superficie	Aziende	Superficie
782	4.859,10	352	3.033,92	498	6.875,99	100	2.807,73	14	1.028,30	13	1.808,62	7	2.307,48	—	—	6.136	29.781,68
163	989,16	53	459,18	36	482,57	11	338,78	3	202,36	1	109,39	—	—	—	—	1.765	4.854,48
619	3.869,94	299	2.574,74	462	6.393,42	89	2.468,95	11	825,94	12	1.699,23	7	2.307,48	—	—	4.371	24.927,20
438	2.720,23	206	1.791,21	247	3.218,73	37	1.031,61	3	215,18	3	403,41	2	582,30	—	—	2.971	13.639,61
181	1.149,71	93	783,53	215	3.174,69	52	1.437,34	8	610,76	9	1.295,82	5	1.725,18	—	—	1.400	11.287,59
228	1.415,02	154	1.346,26	193	2.603,38	56	1.609,88	10	706,58	2	247,98	5	1.509,83	3	2.914,32	4.268	16.377,80
10.772	66.060,64	5.527	48.016,56	7.141	97.018,25	1.478	40.373,77	191	13.267,52	94	13.216,57	66	21.709,22	74	166.874,99	101.645	616.011,65
3.044	18.610,77	1.482	12.804,92	1.709	22.891,82	398	10.871,33	58	3.972,96	34	4.957,12	27	9.222,92	63	150.431,35	21.751	268.241,75
2.740	16.672,92	1.262	10.958,04	1.281	16.961,79	275	7.815,65	37	2.427,74	14	1.744,70	16	5.263,08	9	10.699,92	30.620	117.497,38
4.988	30.776,95	2.783	24.253,60	4.151	57.164,64	805	21.686,79	96	6.866,82	46	6.514,75	23	7.223,22	2	5.743,72	49.274	230.272,52
3.139	19.512,39	2.427	20.991,73	4.504	63.922,19	2.011	59.370,87	303	20.282,02	75	9.843,62	19	5.488,37	8	9.993,66	22.515	231.713,40
1.323	8.335,96	1.096	9.557,98	2.097	29.703,80	509	14.043,89	29	1.822,05	9	1.353,17	12	3.767,07	8	9.993,66	7.336	84.978,91
612	3.863,87	503	4.400,78	1.001	14.251,27	225	6.160,09	13	858,80	4	631,08	4	1.096,63	3	5.675,54	3.311	39.500,18
711	4.472,09	593	5.157,20	1.096	15.452,53	284	7.883,80	16	963,25	5	722,09	8	2.670,44	5	4.318,12	4.025	45.478,73
1.380	8.472,21	1.007	8.639,06	1.646	23.269,98	781	22.835,85	115	7.581,31	24	3.234,62	—	—	—	—	10.626	86.104,68
488	3.003,99	397	3.420,86	734	10.527,26	359	10.447,27	57	3.742,81	12	1.636,54	—	—	—	—	4.720	37.801,73
892	5.468,22	610	5.218,20	912	12.742,72	422	12.388,58	58	3.838,50	12	1.598,08	—	—	—	—	5.906	48.302,95
436	2.704,22	324	2.794,69	761	10.948,41	721	22.491,13	159	10.878,66	42	5.255,83	7	1.721,30	—	—	4.553	60.629,81
101	632,86	76	662,56	222	3.290,64	305	9.861,38	95	6.550,59	30	3.794,01	3	697,10	—	—	1.592	26.675,07
335	2.071,36	248	2.132,13	539	7.657,77	416	12.629,75	64	4.328,07	12	1.461,82	4	1.024,20	—	—	2.961	33.954,74
4.252	26.466,98	3.411	29.752,23	6.901	98.588,54	2.953	83.186,83	252	16.621,73	48	6.608,39	19	6.224,74	11	11.039,34	30.564	308.835,87
1.636	10.195,00	1.337	11.671,78	2.727	39.273,47	1.307	37.510,60	129	8.491,13	30	4.301,49	16	5.167,21	11	11.039,34	10.657	137.287,51
1.073	6.724,22	908	7.935,77	1.870	27.016,58	831	23.650,05	65	4.428,08	15	2.132,50	14	4.601,17	9	8.771,61	6.878	91.210,03
563	3.470,78	429	3.736,01	857	12.256,89	476	13.860,55	64	4.063,05	15	2.168,99	2	566,04	2	2.267,73	3.779	46.077,48
1.516	9.429,49	1.211	10.512,60	2.254	32.058,97	908	25.365,69	70	4.553,77	9	1.226,84	2	843,81	—	—	10.659	95.480,21
677	4.221,25	570	4.966,50	1.090	15.648,03	412	11.193,43	35	2.256,63	2	308,33	1	472,75	—	—	4.747	43.918,66
839	5.208,24	641	5.546,10	1.164	16.410,94	496	14.172,26	35	2.297,14	7	918,51	1	371,06	—	—	5.912	51.561,55
1.100	6.842,49	863	7.567,85	1.920	27.256,10	738	20.310,54	53	3.576,83	9	1.080,06	1	213,72	—	—	9.248	76.068,15
495	3.082,82	368	3.225,05	683	9.588,88	259	7.278,86	29	1.920,13	2	260,60	1	213,72	—	—	3.565	29.439,12
605	3.759,67	495	4.342,80	1.237	17.667,22	479	13.031,68	24	1.656,70	7	819,46	—	—	—	—	5.683	46.629,03
4.697	29.045,15	3.064	26.599,37	4.447	60.215,33	829	23.049,98	52	3.444,71	31	4.186,72	8	2.316,40	10	16.523,85	31.574	206.806,05
1.180	7.331,63	673	5.861,61	1.111	15.792,01	370	10.172,40	13	803,77	3	443,37	1	375,70	9	15.972,37	7.357	66.741,75
625	3.869,73	365	3.175,55	596	8.541,18	211	5.740,88	7	467,31	—	—	—	—	1	521,86	3.943	27.640,42
555	3.461,90	308	2.686,06	515	7.250,83	159	4.431,52	6	336,46	3	443,37	1	375,70	8	15.450,51	3.414	39.101,33
1.087	6.717,89	747	6.466,73	1.134	15.227,56	250	7.045,29	19	1.241,66	13	1.685,86	2	405,35	1	551,48	7.833	48.967,31
2.430	14.995,63	1.644	14.271,03	2.202	29.195,76	209	5.832,29	20	1.399,28	15	2.057,49	5	1.535,35	—	—	16.384	91.096,99
1.206	7.454,74	820	7.111,49	1.155	15.603,04	160	4.545,76	16	1.099,83	7	957,21	5	1.535,35	—	—	8.399	49.295,05
1.224	7.540,89	824	7.159,54	1.047	13.592,72	49	1.286,53	4	299,45	8	1.100,28	—	—	—	—	7.985	41.801,94
6.384	39.437,06	4.205	36.626,78	5.586	74.741,29	982	26.855,13	103	7.043,20	18	2.245,15	4	1.088,60	8	10.000,91	37.738	244.180,25
1.860	11.505,81	1.135	9.950,48	1.732	23.948,15	470	12.919,66	43	2.726,22	4	557,85	3	850,60	7	9.383,91	11.202	86.279,00
574	3.527,11	320	2.805,12	464	6.298,88	106	2.983,80	15	993,48	4	557,85	—	—	1	1.180,05	3.389	23.065,12
1.286	7.978,70	815	7.145,36	1.268	17.649,27	364	9.935,86	28	1.732,74	—	—	3	850,60	6	8.203,86	7.813	63.213,88
1.336	8.256,82	828	7.150,79	972	12.913,73	157	4.116,84	7	529,47	1	110,50	1	238,00	—	—	7.062	41.992,02
3.188	19.674,43	2.242	19.525,51	2.882	37.879,41	355	9.818,63	53	3.787,51	13	1.576,80	—	—	1	617,00	19.474	115.909,23
1.029	6.319,29	622	5.433,74	931	12.595,04	224	6.326,64	38	2.650,54	10	1.192,66	—	—	1	617,00	7.585	44.228,85
1.071	6.636,73	705	6.143,22	939	12.174,82	90	2.424,50	6	512,34	1	127,00	—	—	—	—	6.172	35.324,90
1.088	6.718,41	915	7.948,55	1.012	13.109,55	41	1.067,49	9	624,63	2	257,14	—	—	—	—	5.717	36.355,48
4.751	29.607,05	3.801	33.362,34	8.572	121.293,59	2.598	71.082,75	227	15.225,34	55	7.715,65	28	7.506,45	12	11.126,90	37.356	335.978,34
1.110	6.891,42	749	6.537,51	1.330	18.645,28	604	17.107,85	57	3.826,26	12	1.618,38	8	2.369,04	4	4.116,49	9.264	72.666,33
428	2.663,38	313	2.735,22	607	8.602,08	305	8.602,89	26	1.712,35	6	763,00	—	—	—	—	3.092	28.353,12
682	4.228,04	436	3.802,29	723	10.043,20	299	8.504,96	31	2.113,91	6	855,38	8	2.369,04	4	4.116,49	6.172	44.313,21
1.394	8.744,66	1.337	11.778,85	3.010	42.675,57	1.241	34.913,89	105	6.857,71	17	2.311,99	4	1.279,14	—	—	10.838	117.422,59
436	2.737,21	425	3.725,06	756	10.321,45	128	3.368,85	13	805,48	1	117,37	—	—	—	—	2.856	23.761,91
597	3.744,27	538	4.750,76	1.346	19.252,99	583	15.992,32	20	1.247,23	7	989,41	1	470,69	—	—	4.596	50.027,32
361	2.263,18	374	3.303,03	908	13.101,13	530	15.552,72	72	4.805,00	9	1.205,21	3	808,45	—	—	3.386	43.633,36
2.247	13.970,97	1.715	15.045,98	4.232	59.972,74	753	19.061,01	65	4.541,37	26	3.785,28	16	3.858,27	8	7.010,41	17.254	145.889,42
665	4.104,04	515	4.520,14	1.131	15.889,01	178	4.454,25	21	1.445,98	3	449,60	2	449,16	—	—	5.445	37.503,75
647	4.022,45	481	4.230,78	1.333	18.965,09	195	5.091,57	22	1.526,19	12	1.631,22	7	1.616,10	3	1.712,69	5.111	43.909,98
935	5.844,48	719	6.295,06	1.768	25.118,64	380	9.515,19	22	1.569,20	11	1.704,46	7	1.793,01</				

Segue Tav. 28 — Aziende per classe di superficie,

Superficie

PROVINCIE E REGIONI ZONE ALTIMETRICHE E REGIONI AGRARIE	AZIENDE SENZA TERRENO AGRARIO	AZIENDE CON TERRENI											
		Fino a 0,50 ha		0,51 - 1,00		1,01 - 2,00		2,01 - 3,00		3,01 - 4,00		4,01 - 5,00	
		Aziende	Superficie	Aziende	Superficie	Aziende	Superficie	Aziende	Superficie	Aziende	Superficie	Aziende	Superficie
FERRARA (Pianura)	62	3.322	1.006,44	2.060	1.609,14	2.260	3.447,74	1.676	4.259,37	1.365	4.879,77	1.357	6.202,80
Regione agraria 1	33	1.545	540,61	1.174	910,64	1.190	1.831,09	877	2.220,07	684	2.444,38	563	2.589,73
Regione agraria 2	12	1.176	293,88	475	374,71	654	994,97	553	1.412,97	489	1.746,32	533	2.427,70
Regione agraria 3	17	601	171,95	411	323,79	416	621,68	246	626,33	192	689,07	261	1.185,37
RAVENNA	80	1.806	514,18	1.996	1.578,34	2.966	4.525,21	2.114	5.329,79	1.922	6.819,12	1.535	6.951,07
Collina (Regione agraria 1)	14	128	37,10	134	111,01	207	333,37	133	342,33	92	327,54	97	450,16
Pianura	66	1.678	477,08	1.862	1.467,33	2.759	4.191,84	1.981	4.987,46	1.830	6.491,58	1.438	6.500,91
Regione agraria 2	20	714	199,05	623	495,96	1.061	1.623,82	737	1.854,48	637	2.246,50	515	2.333,49
Regione agraria 3	32	598	169,22	824	639,16	1.118	1.682,08	717	1.797,37	805	2.888,14	572	2.580,91
Regione agraria 4	14	366	108,81	415	332,21	580	885,94	527	1.335,61	388	1.356,94	351	1.586,51
FORLÌ	476	2.616	841,60	3.545	2.799,76	4.918	7.430,31	3.486	8.874,00	2.428	8.642,96	2.184	9.962,11
Montagna (Regione agraria 1)	65	152	45,33	178	136,21	204	298,88	135	338,79	102	357,51	107	490,95
Collina	299	670	209,18	906	735,57	1.436	2.216,96	1.120	2.890,74	962	3.454,91	912	4.178,05
Regione agraria 2	187	273	78,99	234	187,02	368	566,82	269	700,54	260	937,16	225	1.035,56
Regione agraria 3	75	142	44,66	250	209,36	455	709,34	405	1.043,30	332	1.192,83	335	1.532,65
Regione agraria 4	37	255	85,53	422	339,19	613	940,80	446	1.146,90	370	1.324,92	352	1.609,84
Pianura	112	1.794	587,09	2.461	1.927,98	3.278	4.914,47	2.231	5.644,47	1.364	4.830,54	1.165	5.293,11
Regione agraria 5	47	978	315,13	1.178	934,15	1.690	2.562,56	1.243	3.152,73	826	2.925,02	752	3.418,69
Regione agraria 6	65	816	271,96	1.283	993,83	1.588	2.351,91	988	2.491,74	538	1.905,52	413	1.874,42
EMILIA-ROMAGNA	2.995	16.377	4.877,43	18.651	14.500,84	28.442	43.129,02	23.009	58.210,47	19.176	67.723,79	16.843	76.512,74
Montagna	261	1.962	564,20	2.455	1.934,23	4.867	7.420,14	4.705	11.961,46	4.218	14.897,51	3.723	16.908,26
Collina	1.001	3.290	983,89	4.237	3.303,68	6.829	10.424,05	5.603	14.175,86	4.926	17.368,42	4.344	19.753,85
Pianura	1.733	11.125	3.329,34	11.959	9.262,93	16.746	25.284,83	12.701	32.073,15	10.032	35.457,86	8.776	39.850,63
PESARO E URBINO	71	1.740	575,25	2.319	1.938,12	3.363	5.318,30	2.489	6.560,33	2.037	7.402,12	1.784	8.284,50
Montagna	8	292	101,72	428	366,48	722	1.151,47	583	1.531,39	429	1.556,79	355	1.654,42
Regione agraria 1	1	57	22,03	93	84,09	208	339,49	175	469,95	128	464,22	101	472,75
Regione agraria 2	—	40	12,32	84	74,42	128	213,96	102	274,88	81	296,62	69	324,50
Regione agraria 3	7	195	67,37	251	207,97	386	598,02	306	786,56	220	795,95	185	857,17
Collina	63	1.448	473,53	1.891	1.571,64	2.641	4.166,83	1.906	5.028,94	1.608	5.845,33	1.429	6.630,08
Regione agraria 4	12	197	66,35	244	208,42	449	736,66	378	1.012,77	262	965,93	210	979,57
Regione agraria 5	10	196	60,27	255	212,47	410	650,15	282	744,05	248	903,19	243	1.130,60
Regione agraria 6	16	182	55,50	261	212,50	424	677,03	315	826,74	245	888,91	227	1.053,18
Regione agraria 7	4	318	105,62	404	337,31	556	871,03	390	1.021,32	370	1.338,54	319	1.473,27
Regione agraria 8	21	555	185,79	727	600,94	802	1.231,96	541	1.424,06	483	1.748,76	430	1.993,46
ANCONA	54	1.674	523,83	1.735	1.425,45	3.303	5.220,02	3.164	8.191,70	2.891	10.352,85	2.315	10.610,21
Montagna	2	468	161,12	703	585,03	1.102	1.737,95	866	2.255,74	688	2.472,19	534	2.473,40
Regione agraria 1	—	109	35,86	142	113,33	238	367,05	228	580,24	177	624,04	171	783,00
Regione agraria 2	2	359	125,26	561	471,70	864	1.370,90	638	1.675,50	511	1.848,15	363	1.690,40
Collina	52	1.206	362,71	1.032	840,42	2.201	3.482,07	2.298	5.935,96	2.203	7.880,66	1.781	8.136,81
Regione agraria 3	12	254	72,09	239	191,95	595	958,04	659	1.704,78	541	1.930,82	403	1.829,86
Regione agraria 4	13	452	133,90	387	316,21	686	1.079,34	580	1.503,02	592	2.123,10	468	2.154,68
Regione agraria 5	6	275	85,51	195	161,93	354	557,99	361	940,32	357	1.285,70	268	1.228,31
Regione agraria 6	21	225	71,21	211	170,33	566	886,70	698	1.787,84	713	2.541,04	642	2.923,96
MACERATA	41	1.293	404,79	1.728	1.430,60	3.121	4.916,46	2.909	7.566,68	3.054	10.992,75	2.646	12.121,90
Montagna	7	322	106,22	394	320,01	658	1.023,95	548	1.410,52	440	1.579,43	387	1.772,03
Regione agraria 1	5	188	58,27	201	163,46	320	494,65	260	673,43	183	661,33	147	673,82
Regione agraria 2	2	134	47,95	193	156,55	338	529,30	288	737,09	257	918,10	240	1.098,21
Collina	34	971	298,57	1.334	1.110,59	2.463	3.892,51	2.361	6.156,16	2.614	9.413,32	2.259	10.349,87
Regione agraria 3	12	102	30,16	148	119,56	197	300,70	165	424,88	147	530,37	146	665,11
Regione agraria 4	3	244	69,47	235	192,24	448	695,16	379	971,49	405	1.448,51	389	1.777,62
Regione agraria 5	1	287	87,85	463	390,50	814	1.296,50	749	1.980,91	931	3.359,29	751	3.456,17
Regione agraria 6	18	338	111,09	488	408,29	1.004	1.600,15	1.068	2.778,88	1.131	4.075,15	973	4.450,97
ASCOLI PICENO	17	3.185	914,91	2.795	2.238,48	3.886	6.131,89	3.586	9.408,10	3.293	11.923,61	2.839	13.154,13
Montagna (Regione agraria 1)	—	202	65,14	268	224,02	456	725,65	454	1.180,26	423	1.520,04	354	1.638,47
Collina	17	2.983	849,77	2.527	2.014,46	3.430	5.406,24	3.132	8.227,84	2.870	10.403,57	2.485	11.515,66
Regione agraria 2	8	491	151,44	524	418,44	713	1.125,11	646	1.700,55	572	2.078,90	505	2.346,00
Regione agraria 3	1	533	158,51	560	442,72	667	1.042,43	680	1.795,25	665	2.417,82	569	2.643,34
Regione agraria 4	6	833	227,52	658	535,85	1.039	1.661,45	1.000	2.637,15	881	3.181,48	765	3.545,87
Regione agraria 5	2	1.126	312,30	785	617,45	1.011	1.577,25	806	2.094,89	752	2.725,37	646	2.980,45
MARCHE	183	7.892	2.418,78	8.577	7.032,65	13.673	21.586,67	12.148	31.726,81	11.275	40.671,33	9.584	44.170,74
Montagna	17	1.284	434,20	1.793	1.495,54	2.938	4.639,02	2.451	6.377,91	1.980	7.128,45	1.630	7.538,32
Collina	166	6.608	1.984,58	6.784	5.537,11	10.735	16.947,65	9.697	25.348,90	9.295	33.542,88	7.954	36.632,42

regione agraria, zona altimetrica e provincia

in ettari

PER CLASSE DI SUPERFICIE

5,01 - 7,50		7,51 - 10,00		10,01 - 20,00		20,01 - 50,00		50,01 - 100,00		100,01 - 200,00		200,01 - 500,00		oltre 500 ha		T O T A L E	
Aziende	Superficie	Aziende	Superficie	Aziende	Superficie	Aziende	Superficie	Aziende	Superficie	Aziende	Superficie	Aziende	Superficie	Aziende	Superficie	Aziende	Superficie
3.044	18.924,03	1.989	17.361,83	3.173	45.393,93	1.840	52.650,78	271	18.476,88	98	13.001,89	27	7.259,86	11	10.362,57	22.493	204.837,03
984	6.124,94	671	5.913,59	1.342	19.382,53	836	23.309,76	78	5.150,72	19	2.380,83	—	—	—	—	9.963	72.798,89
1.197	7.350,64	704	6.122,61	1.161	16.668,97	655	19.075,03	125	8.578,93	50	6.567,74	8	2.156,67	6	5.089,41	7.786	78.860,55
863	5.448,45	614	5.325,63	670	9.342,43	349	10.265,99	68	4.747,23	29	4.053,32	19	5.103,19	5	5.273,16	4.744	53.177,59
2.828	17.605,50	2.045	17.931,37	4.165	57.760,40	753	20.298,58	63	4.274,15	28	3.911,90	14	4.503,42	13	13.823,21	22.248	165.826,24
226	1.419,06	236	2.093,62	814	11.940,81	446	12.130,31	11	617,42	—	—	1	347,48	1	635,64	2.526	30.785,85
2.602	16.186,44	1.809	15.837,75	3.351	45.819,59	307	8.168,27	52	3.656,73	28	3.911,90	13	4.155,94	12	13.187,57	19.722	135.040,39
926	5.736,00	642	5.627,53	974	13.145,10	104	2.799,65	14	967,08	9	1.200,45	3	1.124,91	1	853,63	6.960	40.207,65
1.003	6.212,54	617	5.390,78	1.168	16.141,74	124	3.501,61	36	2.516,20	19	2.711,45	10	3.031,03	11	12.333,94	7.622	61.596,17
673	4.237,90	550	4.819,44	1.209	16.532,75	79	1.867,01	2	173,45	—	—	—	—	—	—	5.140	33.236,57
4.502	28.131,38	3.608	31.635,52	5.924	80.842,75	1.769	51.277,47	244	16.341,49	43	5.638,05	5	1.434,03	4	12.846,78	35.276	266.698,21
217	1.356,87	190	1.683,09	611	8.938,71	603	18.795,58	174	11.989,87	40	5.235,64	4	966,45	4	12.846,78	2.721	63.480,66
1.910	11.975,78	1.643	14.448,67	3.217	44.860,97	1.093	30.509,48	64	3.977,96	3	402,41	1	467,58	—	—	13.937	120.328,26
555	3.504,07	605	5.335,38	1.690	24.155,93	753	21.042,71	36	2.191,26	2	298,41	—	—	—	—	5.270	60.033,85
742	4.647,05	608	5.354,21	1.100	15.226,13	323	9.075,25	28	1.786,70	1	104,00	1	467,58	—	—	4.722	41.393,06
613	3.824,66	430	3.759,08	427	5.478,91	17	391,52	—	—	—	—	—	—	—	—	3.945	18.901,35
2.375	14.798,73	1.775	15.503,76	2.096	27.043,07	73	1.972,41	6	373,66	—	—	—	—	—	—	18.618	82.889,29
1.536	9.578,30	1.167	10.196,06	1.401	18.162,52	65	1.760,74	5	321,31	—	—	—	—	—	—	10.841	53.327,21
839	5.220,43	608	5.307,70	695	8.880,55	8	211,67	1	52,35	—	—	—	—	—	—	7.777	29.562,08
33.597	208.729,54	24.550	214.261,17	43.272	602.758,02	13.735	387.772,39	1.515	101.709,52	396	53.151,37	124	35.821,87	77	95.717,22	239.764	1.964.875,39
7.326	45.616,69	5.180	45.262,45	9.608	136.301,42	3.863	110.549,98	445	29.659,30	98	13.509,90	44	13.496,07	43	63.352,55	48.537	511.434,16
8.849	55.015,91	7.009	61.090,32	13.047	182.947,59	4.876	136.917,35	391	25.359,30	67	8.972,22	11	3.581,36	2	1.187,12	63.481	541.080,92
17.422	108.096,94	12.361	107.908,40	20.617	283.509,01	4.996	140.305,06	679	46.690,92	231	30.669,25	69	18.744,44	32	31.177,55	127.746	912.360,31
3.644	22.968,32	3.111	27.491,56	6.169	87.298,52	2.224	63.754,29	227	14.692,52	26	3.430,66	21	6.729,93	9	9.717,30	29.163	266.161,72
578	3.636,31	458	4.062,59	982	14.375,39	910	27.954,66	179	11.804,77	24	3.199,49	20	6.513,93	7	7.137,44	5.967	85.046,85
185	1.169,26	157	1.401,91	279	4.032,41	141	4.158,83	25	1.705,23	4	582,96	4	1.275,70	—	—	1.557	16.178,83
125	813,23	119	1.064,97	295	4.472,99	468	14.803,19	103	6.579,44	9	1.061,27	4	1.520,60	3	2.600,54	1.630	34.112,93
268	1.653,82	182	1.595,71	408	5.869,99	301	8.992,64	51	3.520,10	11	1.555,26	12	3.717,63	4	4.536,90	2.780	34.755,09
3.066	19.332,01	2.653	23.428,97	5.187	72.923,13	1.314	35.799,63	48	2.887,75	2	231,17	1	216,00	2	2.579,86	23.196	181.114,87
480	3.052,51	394	3.528,74	779	11.159,05	304	8.492,13	15	929,46	—	—	—	—	—	—	3.712	31.131,59
574	3.656,11	605	5.358,96	1.615	23.417,24	622	17.260,80	27	1.609,36	1	101,17	—	—	1	1.352,37	5.079	56.456,74
499	3.131,01	483	4.250,85	953	13.507,33	228	6.141,57	4	234,82	—	—	—	—	1	1.227,49	3.822	32.206,93
751	4.704,26	549	4.815,41	815	10.910,49	60	1.539,04	2	114,11	—	—	1	216,00	—	—	4.535	27.446,40
762	4.788,12	622	5.475,01	1.025	13.929,02	100	2.366,09	—	—	1	130,00	—	—	—	—	6.048	33.873,21
3.997	24.807,77	2.877	25.199,46	4.409	60.306,20	651	17.218,27	45	3.025,78	14	1.911,92	10	2.734,59	5	6.674,94	27.090	178.202,99
1.010	6.295,54	703	6.169,88	1.086	15.211,33	335	9.589,02	42	2.829,40	11	1.472,46	10	2.734,59	5	6.674,94	7.563	60.662,59
352	2.203,42	255	2.211,85	390	5.496,82	97	2.661,72	6	352,03	2	320,19	—	—	—	—	2.167	15.749,55
658	4.092,12	448	3.958,03	696	9.714,51	238	6.927,30	36	2.477,37	9	1.152,27	10	2.734,59	5	6.674,94	5.396	44.913,04
2.987	18.512,23	2.174	19.029,58	3.323	45.094,87	316	7.629,25	3	196,38	3	439,46	—	—	—	—	19.527	117.540,40
565	3.462,98	334	2.901,92	471	6.537,05	70	1.686,62	—	—	—	—	—	—	—	—	4.131	21.276,11
791	4.914,38	589	5.161,07	949	12.945,04	95	2.262,39	—	—	—	—	—	—	—	—	5.589	32.593,13
539	3.401,28	434	3.797,43	628	8.439,60	65	1.636,80	—	—	1	115,00	—	—	—	—	3.477	21.649,87
1.092	6.733,59	817	7.169,16	1.275	17.173,18	86	2.043,44	3	196,38	2	324,46	—	—	—	—	6.330	42.021,29
4.702	29.259,55	3.230	28.371,97	5.283	73.043,31	1.222	32.879,06	110	7.491,62	36	5.098,47	41	14.243,31	30	35.235,61	29.405	263.056,08
679	4.274,76	452	3.975,92	921	12.866,85	363	10.247,68	45	2.901,07	18	2.559,18	27	9.797,23	25	32.133,22	5.279	84.968,07
284	1.791,88	184	1.620,91	434	6.131,08	172	4.936,33	26	1.706,64	9	1.280,19	17	6.208,89	14	14.376,03	2.439	40.776,91
395	2.482,88	268	2.355,01	487	6.735,77	191	5.311,35	19	1.194,43	9	1.278,99	10	3.588,34	11	17.757,19	2.840	44.191,16
4.023	24.984,79	2.778	24.396,05	4.362	60.176,46	859	22.631,38	65	4.590,55	18	2.539,29	14	4.446,08	5	3.102,39	24.126	178.088,01
370	2.335,93	293	3.573,61	603	8.473,94	192	5.316,13	19	1.396,21	6	839,36	8	2.646,51	2	1.048,42	2.398	26.700,89
785	4.883,86	587	5.139,41	974	13.692,87	290	7.975,81	42	2.891,18	10	1.465,52	6	1.799,57	3	2.053,97	4.797	45.056,68
1.259	7.827,82	817	7.184,87	1.176	16.392,67	218	5.547,28	3	250,56	1	117,95	—	—	—	—	7.469	47.892,37
1.609	9.937,18	1.081	9.498,16	1.609	21.616,98	159	3.792,16	1	52,60	1	116,46	—	—	—	—	9.462	58.438,07
4.926	30.837,28	3.303	29.007,62	3.919	53.034,52	633	17.356,90	58	3.837,28	13	1.850,50	16	5.017,75	7	8.513,68	32.459	193.226,65
657	4.138,89	436	3.821,39	788	11.150,66	312	9.057,11	47	3.058,32	9	1.254,20	16	5.017,75	7	8.513,68	4.429	

Segue Tav. 28 — Aziende per classe di superficie,

Superficie

PROVINCIE E REGIONI ZONE ALTIMETRICHE E REGIONI AGRARIE	AZIENDE SENZA TERRENO AGRARIO	AZIENDE CON TERRENI											
		Fino a 0,50 ha		0,51 - 1,00		1,01 - 2,00		2,01 - 3,00		3,01 - 4,00		4,01 - 5,00	
		Aziende	Superficie	Aziende	Superficie	Aziende	Superficie	Aziende	Superficie	Aziende	Superficie	Aziende	Superficie
MASSA-CARRARA	5	4.774	1.308,47	2.674	2.075,93	3.006	4.564,23	1.845	4.728,37	1.264	4.525,70	977	4.477,13
Montagna	4	4.514	1.221,16	2.328	1.791,25	2.364	3.569,00	1.360	3.488,56	896	3.212,56	681	3.120,79
Regione agraria 1	—	708	205,04	605	484,74	975	1.497,72	683	1.759,39	514	1.839,12	396	1.815,52
Regione agraria 2	1	273	82,44	316	264,17	534	852,61	444	1.154,42	276	1.001,61	239	1.096,80
Regione agraria 3	3	3.533	933,68	1.407	1.042,34	855	1.218,67	233	574,75	106	371,83	46	208,47
Collina (Regione agraria 4)	1	260	87,31	346	284,68	642	995,23	485	1.239,81	368	1.313,14	296	1.356,34
LUCCA	69	7.746	2.066,05	5.418	4.208,62	7.010	10.687,26	4.378	11.149,88	3.028	10.792,47	2.032	9.283,17
Montagna	16	1.967	496,56	1.334	1.050,67	2.252	3.451,85	1.776	4.503,51	1.397	4.970,73	1.133	5.171,83
Regione agraria 1	—	68	24,88	120	95,80	186	282,97	181	444,22	125	432,34	111	498,52
Regione agraria 2	4	326	91,01	247	194,15	537	827,89	470	1.194,71	413	1.475,54	341	1.552,33
Regione agraria 3	—	336	99,13	279	218,74	506	788,88	422	1.088,65	333	1.193,27	299	1.365,94
Regione agraria 4	10	404	96,32	360	290,92	674	1.032,64	561	1.419,65	426	1.507,83	328	1.506,85
Regione agraria 5	2	833	185,22	328	251,06	349	519,47	142	356,28	100	361,75	54	248,19
Pianura	53	5.779	1.569,49	4.084	3.157,95	4.758	7.235,41	2.602	6.646,37	1.631	5.821,74	899	4.111,34
Regione agraria 6	25	3.248	797,87	1.463	1.112,70	1.568	2.365,10	833	2.121,99	510	1.822,76	288	1.328,34
Regione agraria 7	28	2.531	771,62	2.621	2.045,25	3.190	4.870,31	1.769	4.524,38	1.121	3.998,98	611	2.783,00
PISTOIA	22	5.121	1.361,45	3.960	3.070,80	5.335	8.124,20	3.428	8.772,76	2.249	8.053,18	1.481	6.781,65
Montagna (Regione agraria 1)	4	2.916	746,91	2.055	1.571,80	2.534	3.817,72	1.580	4.016,76	1.071	3.814,05	710	3.246,15
Collina	18	2.205	614,54	1.905	1.499,00	2.801	4.306,48	1.848	4.756,00	1.178	4.239,13	771	3.535,50
Regione agraria 2	17	1.173	334,96	1.098	850,83	1.672	2.534,39	1.064	2.721,98	602	2.141,39	408	1.852,38
Regione agraria 3	1	1.032	279,58	807	648,17	1.129	1.772,09	784	2.034,02	576	2.097,74	363	1.683,12
FIRENZE	124	2.508	803,42	2.696	2.226,92	3.949	6.265,97	3.133	8.234,47	2.910	10.553,81	3.101	14.391,41
Montagna	26	232	72,59	245	206,45	510	800,01	428	1.138,17	386	1.396,53	414	1.910,33
Regione agraria 1	21	38	14,30	70	61,54	215	328,15	153	402,28	145	518,56	127	582,27
Regione agraria 2	—	59	20,84	76	67,67	148	246,00	137	375,28	114	424,00	117	547,88
Regione agraria 3	5	135	37,45	99	77,24	147	225,86	138	360,61	127	453,97	170	780,18
Collina	73	1.754	566,34	1.860	1.532,80	2.722	4.330,54	2.301	6.036,70	2.191	7.946,63	2.425	11.253,92
Regione agraria 4	7	196	64,48	216	184,31	293	467,59	309	822,51	286	1.037,52	361	1.675,26
Regione agraria 5	12	807	240,32	744	604,37	1.019	1.608,42	745	1.938,08	696	2.513,21	727	3.372,22
Regione agraria 6	16	389	136,20	420	342,20	570	890,34	526	1.381,04	555	2.001,21	657	3.031,46
Regione agraria 7	20	206	70,13	272	227,49	420	678,84	335	873,61	267	982,40	261	1.226,24
Regione agraria 8	15	86	32,36	152	131,17	291	488,30	284	760,40	278	1.017,74	300	1.397,34
Regione agraria 9	3	70	22,85	56	43,26	129	197,05	102	261,06	109	394,55	119	551,40
Pianura (Regione agraria 10)	25	522	164,49	591	487,67	717	1.135,42	404	1.059,60	333	1.210,65	262	1.227,16
LIVORNO (Collina)	48	887	285,76	1.026	848,06	1.569	2.488,76	1.152	3.002,01	788	2.853,65	569	2.644,61
Regione agraria 1	26	279	97,86	351	295,44	409	663,95	260	698,70	218	806,24	156	745,02
Regione agraria 2	21	146	53,69	238	201,28	393	638,52	317	838,84	216	778,87	161	741,67
Regione agraria 3	1	462	134,21	437	351,34	767	1.186,29	575	1.464,47	354	1.268,54	252	1.157,92
PISA	149	5.494	1.447,97	3.232	2.520,78	4.114	6.303,07	2.517	6.438,52	1.872	6.717,86	1.521	7.017,97
Collina	55	1.706	506,45	1.362	1.111,60	2.047	3.195,30	1.405	3.621,96	1.077	3.880,25	909	4.201,61
Regione agraria 1	21	962	294,26	782	635,78	1.102	1.719,89	706	1.831,70	579	2.092,16	501	2.322,19
Regione agraria 2	4	139	45,14	165	137,86	258	410,12	224	571,12	136	488,44	109	499,73
Regione agraria 3	5	120	44,29	88	74,68	168	271,56	120	314,56	89	324,96	105	490,72
Regione agraria 4	22	388	89,63	192	148,20	290	431,23	196	487,04	159	557,65	108	487,69
Regione agraria 5	3	97	33,13	135	115,08	229	362,50	159	417,54	114	417,04	86	401,28
Pianura (Regione agraria 6)	94	3.788	941,52	1.870	1.409,18	2.067	3.107,77	1.112	2.816,56	795	2.837,61	612	2.816,36
AREZZO	50	1.621	565,28	2.073	1.772,97	3.428	5.524,96	2.887	7.647,06	2.356	8.631,19	2.064	9.652,76
Montagna	4	389	134,20	449	395,25	962	1.573,56	854	2.274,44	698	2.562,64	601	2.823,96
Regione agraria 1	4	307	104,75	352	307,48	775	1.259,63	654	1.735,59	575	2.110,24	477	2.241,82
Regione agraria 2	—	82	29,45	97	87,77	187	313,93	200	538,85	123	452,40	124	582,14
Collina	46	1.232	431,08	1.624	1.377,72	2.466	3.951,40	2.033	5.372,62	1.658	6.068,55	1.463	6.828,80
Regione agraria 3	9	458	155,77	475	409,88	656	1.055,69	538	1.428,25	467	1.714,89	421	1.963,97
Regione agraria 4	3	45	15,66	124	109,00	180	306,74	179	483,90	174	650,48	165	784,20
Regione agraria 5	12	289	103,57	352	294,87	489	770,54	342	907,14	322	1.176,29	295	1.367,47
Regione agraria 6	22	440	156,08	673	563,97	1.141	1.818,43	974	2.553,33	695	2.526,89	582	2.713,16
SIENA	35	1.719	587,35	1.923	1.654,65	2.404	3.860,52	1.643	4.361,64	1.275	4.650,34	1.069	4.997,80
Montagna (Regione agraria 1)	—	512	191,41	515	460,78	547	884,14	296	788,04	148	535,76	90	420,07
Collina	35	1.207	395,94	1.408	1.193,87	1.857	2.976,38	1.347	3.573,60	1.127	4.114,58	979	4.577,73
Regione agraria 2	14	155	54,49	262	223,36	424	675,13	235	614,34	216	783,29	202	933,13
Regione agraria 3	5	71	26,23	71	62,92	117	191,51	111	299,57	105	385,42	94	441,41
Regione agraria 4	6	256	78,73	280	237,71	371	602,83	307	815,23	212	783,74	164	774,35
Regione agraria 5	5	210	67,86	231	203,15	262	424,10	165	443,62	153	560,87	105	499,90
Regione agraria 6	5	300	103,07	339	280,21	439	684,86	331	866,24	295	1.066,96	276	1.273,23
Regione agraria 7	—	215	65,56	225	186,52	244	397,95	198	534,60	146	534,30	138	655,71

regione agraria, zona altimetrica e provincia

in ettari

PER CLASSE DI SUPERFICIE

5,01 - 7,50		7,51 - 10,00		10,01 - 20,00		20,01 - 50,00		50,01 - 100,00		100,01 - 200,00		200,01 - 500,00		oltre 500 ha		T O T A L E	
Aziende	Superficie	Aziende	Superficie	Aziende	Superficie	Aziende	Superficie	Aziende	Superficie	Aziende	Superficie	Aziende	Superficie	Aziende	Superficie	Aziende	Superficie
1.552	9.628,59	1.016	8.849,44	1.457	20.029,23	369	10.434,44	34	2.299,62	10	1.392,47	14	5.113,94	19	17.410,04	19.011	96.837,60
1.134	7.055,81	807	7.048,26	1.247	17.260,53	330	9.428,54	30	2.054,11	9	1.231,47	13	4.630,94	17	16.187,66	15.730	81.300,64
674	4.205,60	508	4.428,04	777	10.816,59	217	6.191,12	18	1.247,73	5	704,55	10	3.376,56	4	3.884,65	6.094	42.456,37
384	2.384,25	271	2.384,18	441	6.034,84	105	2.999,29	9	595,57	1	114,89	3	1.254,38	11	9.716,14	3.307	29.935,59
76	465,96	28	236,04	29	409,10	8	238,13	3	210,81	3	412,03	—	—	2	2.586,87	6.329	8.908,68
418	2.572,78	209	1.801,18	210	2.768,70	39	1.005,90	4	245,51	1	161,00	1	483,00	2	1.222,38	3.281	15.536,96
2.691	16.550,23	1.391	12.126,23	1.758	23.883,58	409	11.836,71	70	4.817,38	26	3.522,29	20	5.471,75	14	23.413,93	35.991	149.809,55
1.814	11.225,45	1.111	9.705,21	1.365	18.568,95	325	9.328,37	36	2.443,36	13	1.740,76	11	3.143,26	12	22.063,92	14.546	97.864,43
186	1.129,94	119	1.029,14	185	2.393,72	21	558,18	1	55,00	—	—	2	514,06	3	4.796,56	1.308	12.255,33
607	3.761,01	419	3.662,37	504	6.900,10	94	2.563,79	8	526,24	4	602,73	1	318,81	2	1.561,88	3.973	25.232,56
433	2.685,45	259	2.253,52	323	4.427,10	136	4.065,83	14	960,77	4	460,58	—	—	3	11.979,49	3.347	31.587,35
516	3.207,79	274	2.401,13	289	3.933,29	62	1.751,59	11	790,15	2	284,64	4	1.135,15	2	1.899,83	3.913	21.257,78
72	441,26	40	359,05	64	914,74	12	388,98	2	111,20	3	392,81	4	1.175,24	2	1.826,16	2.005	7.531,41
877	5.324,78	280	2.421,02	393	5.314,63	84	2.508,34	34	2.374,02	13	1.781,53	9	2.328,49	2	1.350,01	21.445	51.945,12
294	1.802,87	91	783,11	69	927,47	30	916,37	9	610,76	4	622,68	1	250,00	2	1.350,01	8.410	16.812,03
583	3.521,91	189	1.637,91	324	4.387,16	54	1.591,97	25	1.763,26	9	1.158,85	8	2.078,49	—	—	13.035	35.133,09
1.686	10.235,08	673	5.823,93	779	10.586,88	278	8.159,40	50	3.554,19	13	1.760,39	11	3.511,21	9	10.174,43	25.073	89.969,55
871	5.263,52	379	3.293,05	490	6.711,76	208	6.155,24	34	2.378,10	9	1.152,41	7	2.261,93	9	10.174,43	12.873	54.603,83
815	4.971,56	294	2.530,88	289	3.875,12	70	2.004,16	16	1.176,09	4	607,98	4	1.249,28	—	—	12.200	35.365,72
436	2.665,71	199	1.714,07	180	2.410,27	44	1.213,47	7	510,67	1	123,36	1	251,56	—	—	6.885	19.325,04
379	2.305,85	95	816,81	109	1.464,85	26	790,69	9	665,42	3	484,62	3	997,72	—	—	5.315	16.040,68
7.024	44.390,70	4.467	39.058,49	4.113	55.110,71	1.475	45.681,09	478	33.821,09	240	33.614,56	143	41.758,02	31	24.121,25	36.268	360.031,91
841	5.299,27	586	5.119,77	883	12.651,90	714	22.244,43	195	13.682,50	81	11.067,50	48	14.260,16	9	7.404,77	5.572	97.254,38
230	1.447,07	218	1.927,52	547	8.015,15	617	19.303,28	171	11.944,86	65	8.891,54	25	6.854,92	6	4.689,70	2.627	64.981,14
188	1.201,32	141	1.218,70	176	2.589,08	61	1.872,51	11	780,53	10	1.379,73	10	3.419,97	2	1.222,92	1.250	15.366,43
423	2.650,88	227	1.973,55	160	2.047,67	36	1.068,64	13	957,11	6	796,23	13	3.985,27	1	1.492,15	1.695	16.906,81
5.694	36.003,37	3.614	31.608,77	3.023	39.821,06	740	22.809,29	272	19.325,96	157	22.316,46	94	27.241,96	22	16.716,48	26.869	247.510,28
1.113	7.106,36	936	8.208,02	1.019	13.727,68	354	10.789,28	89	6.292,62	54	7.881,99	35	9.738,98	16	12.412,78	5.277	80.409,38
1.319	8.237,15	529	4.576,24	282	3.600,80	68	2.087,56	32	2.139,51	21	2.968,91	16	4.692,48	3	1.796,01	7.008	40.375,28
1.338	8.335,75	487	4.185,46	212	2.807,34	62	2.002,41	30	2.115,67	21	2.959,37	4	959,21	—	—	5.271	31.147,66
567	3.638,14	550	4.902,18	617	8.167,89	106	3.158,49	43	3.099,36	23	3.410,61	20	6.317,06	1	1.148,59	3.688	37.901,03
982	6.279,64	816	7.145,46	693	8.992,91	117	3.687,22	62	4.571,33	28	3.815,66	14	4.176,96	2	1.359,10	4.105	43.855,59
375	2.406,33	296	2.591,41	200	2.524,44	33	1.084,33	16	1.107,47	10	1.279,92	5	1.357,27	—	—	1.520	13.821,34
489	3.088,06	267	2.329,95	207	2.637,75	21	627,37	11	812,63	2	230,60	1	255,90	—	—	3.827	15.267,25
1.008	6.389,19	820	7.294,75	1.734	24.697,21	449	12.185,78	77	5.260,70	49	6.753,78	23	7.283,30	19	20.757,74	10.170	102.745,30
322	2.066,97	297	2.660,27	659	9.004,08	118	3.330,67	19	1.394,23	15	1.924,46	9	2.788,98	5	4.554,19	3.117	31.031,06
342	2.186,55	329	2.936,13	849	12.603,36	275	7.186,09	36	2.399,52	25	3.519,34	10	2.784,21	10	12.177,58	3.347	49.045,65
344	2.135,67	194	1.698,35	226	3.089,77	56	1.669,02	22	1.466,95	9	1.309,98	4	1.710,11	4	4.025,97	3.706	22.668,59
2.968	18.762,84	2.042	17.837,74	2.707	37.688,14	1.162	34.540,85	217	14.769,18	96	13.446,84	61	18.736,20	31	38.929,46	28.034	225.157,42
1.885	11.974,42	1.416	12.407,36	2.202	30.919,89	1.049	31.568,03	188	12.693,46	79	11.013,91	53	16.002,66	24	26.198,64	15.402	169.295,54
1.219	7.784,54	940	8.193,38	911	11.912,52	141	4.173,80	31	2.240,72	13	1.899,33	16	4.366,99	2	1.227,71	7.905	50.694,97
175	1.101,93	107	933,26	455	6.873,33	347	10.313,84	33	2.264,63	26	3.691,04	13	3.267,30	13	15.112,76	2.197	45.710,50
167	1.053,31	161	1.443,09	541	8.074,76	464	14.294,27	96	6.339,79	29	3.949,19	20	7.151,78	8	8.954,35	2.179	52.781,31
137	840,10	60	514,47	67	899,38	34	1.067,53	11	735,31	3	450,68	—	—	—	—	1.645	6.708,91
187	1.194,54	148	1.323,16	228	3.159,90	63	1.718,59	17	1.113,01	8	1.023,67	4	1.216,59	1	903,82	1.476	13.399,85
1.083	6.788,42	626	5.430,38	505	6.768,25	113	2.972,82	29	2.075,72	17	2.432,93	8	2.733,54	7	12.730,82	12.632	55.861,88
4.352	27.658,45	3.299	29.141,90	4.715	64.760,33	1.662	50.146,54	425	28.681,59	138	18.628,35	62	19.265,19	21	26.889,94	29.103	298.966,51
1.210	7.680,69	930	8.263,92	1.527	21.509,45	874	26.856,79	217	14.255,33	59	7.739,25	23	7.007,59	11	17.637,03	8.804	120.714,10
1.012	6.412,79	744	6.611,39	1.106	15.272,62	475	14.415,23	125	8.336,92	36	4.784,77	18	5.420,30	6	11.710,23	6.662	80.723,76
198	1.267,90	186	1.652,53	421	6.236,83	399	12.441,56	92	5.918,41	23	2.954,48	5	1.587,29	5	5.990,80	2.142	39.990,34
3.142	19.977,76	2.369	20.877,98	3.188	43.250,88	788	23.289,75	208	14.426,26	79	10.889,10	39	12.257,60	10	9.252,91	20.299	178.252,41
959	6.104,15	706	6.219,10	914	12.066,31	148	4.435,54	61	4.463,83	26	3.652,64	16	5.023,11	2	2.260,35	5.847	50.953,48
353	2.271,71	296	2.630,00	405	5.308,27	84	2.619,14	23	1.493,88	10	1.255,57	8	2.453,85	2	1.516,85	2.048	21.899,25
530	3.368,21	413	3.633,51	551	7.445,73	98	2.725,48	12	870,45	14	1.747,76	4	1.440,70	3	3.149,51	3.714	29.001,23
1.300	8.233,69	954	8.395,37	1.													

Segue Tav. 28 — Aziende per classe di superficie,

Superficie

PROVINCIE E REGIONI ZONE ALTIMETRICHE E REGIONI AGRARIE	AZIENDE SENZA TERRENO AGRARIO	AZIENDE CON TERRENI											
		Fino a 0,50 ha		0,51 - 1,00		1,01 - 2,00		2,01 - 3,00		3,01 - 4,00		4,01 - 5,00	
		Aziende	Superficie	Aziende	Superficie	Aziende	Superficie	Aziende	Superficie	Aziende	Superficie	Aziende	Superficie
GROSSETO	55	2.322	698,66	2.099	1.687,04	3.170	4.960,28	2.472	6.431,32	1.950	6.955,79	1.424	6.507,35
Montagna (Regione agraria 1)	9	855	228,68	766	586,85	1.092	1.635,55	651	1.646,81	446	1.568,75	302	1.365,24
Collina	20	1.386	434,29	1.294	1.069,26	2.026	3.243,31	1.696	4.437,95	1.252	4.512,10	1.020	4.693,39
Regione agraria 2	2	207	63,97	359	297,63	595	950,61	462	1.204,69	319	1.159,52	294	1.345,65
Regione agraria 3	—	420	146,57	262	211,97	535	852,13	548	1.425,76	465	1.671,34	361	1.654,29
Regione agraria 4	12	399	119,91	366	290,73	451	703,60	279	722,03	194	688,92	200	920,42
Regione agraria 5	6	319	96,55	268	230,66	393	640,14	364	958,77	250	899,35	149	693,03
Regione agraria 6	—	41	7,29	39	38,27	52	96,83	43	126,70	24	92,97	16	80,00
Pianura (Regione agraria 7)	26	81	35,69	39	30,93	52	81,42	125	346,56	252	874,94	102	448,72
TOSCANA	557	32.192	9.124,41	25.101	20.065,77	33.985	52.779,25	23.455	60.766,03	17.692	63.733,99	14.238	65.753,85
Montagna	63	11.385	3.091,51	7.692	6.063,05	10.261	15.731,83	6.945	17.856,29	5.042	18.061,02	3.931	18.058,37
Collina	296	10.637	3.321,71	10.825	8.916,99	16.130	25.487,40	12.267	32.040,65	9.639	34.928,03	8.432	39.091,90
Pianura	198	10.170	2.711,19	6.584	5.085,73	7.594	11.560,02	4.243	10.869,09	3.011	10.744,94	1.875	8.603,58
PERUGIA	19	5.750	1.618,93	4.939	3.990,30	6.768	10.539,21	4.493	11.690,69	3.239	11.737,54	2.711	12.587,20
Montagna	7	1.018	327,19	1.426	1.148,75	2.114	3.313,35	1.579	4.081,06	1.132	4.082,59	949	4.398,93
Regione agraria 1	—	171	63,28	314	265,06	533	844,32	376	970,97	287	1.037,82	200	926,33
Regione agraria 2	6	615	197,00	843	669,73	1.114	1.737,51	805	2.084,65	530	1.918,77	440	2.046,29
Regione agraria 3	—	119	33,39	131	100,33	216	338,74	209	539,01	168	599,63	146	672,43
Regione agraria 4	1	113	33,52	138	113,63	251	392,78	189	486,43	147	526,37	163	753,88
Collina	12	4.732	1.291,74	3.513	2.841,55	4.654	7.225,86	2.914	7.609,63	2.107	7.654,95	1.762	8.188,27
Regione agraria 5	3	228	74,38	297	248,53	469	734,29	289	738,49	255	910,18	256	1.180,93
Regione agraria 6	—	1.228	317,69	631	492,65	679	1.032,05	394	1.028,64	270	981,40	241	1.126,98
Regione agraria 7	1	853	243,45	663	543,63	829	1.287,73	521	1.367,11	408	1.495,78	305	1.419,67
Regione agraria 8	—	659	172,50	456	363,70	539	826,48	375	967,85	192	690,86	176	811,55
Regione agraria 9	—	64	25,12	104	86,61	162	246,84	123	319,37	85	310,36	67	305,95
Regione agraria 10	5	437	135,89	421	345,96	656	1.048,10	428	1.119,64	304	1.112,15	256	1.193,76
Regione agraria 11	2	373	118,03	434	346,54	693	1.062,15	419	1.096,14	337	1.218,67	240	1.116,70
Regione agraria 12	1	890	204,68	507	413,93	627	988,22	365	972,39	256	935,55	221	1.032,73
TERNI	15	4.736	1.214,75	2.782	2.190,16	3.439	5.319,71	2.052	5.322,96	1.502	5.397,12	1.088	5.018,12
Montagna (Regione agraria 1)	—	185	55,25	171	131,59	229	343,07	160	404,09	102	358,47	88	396,78
Collina	15	4.551	1.159,50	2.611	2.058,57	3.210	4.976,64	1.892	4.918,87	1.400	5.038,65	1.000	4.621,34
Regione agraria 2	1	942	250,51	608	470,59	769	1.172,15	434	1.129,24	312	1.115,76	217	1.004,33
Regione agraria 3	2	95	22,03	43	34,69	50	77,56	50	132,71	37	134,35	41	191,22
Regione agraria 4	3	642	203,81	522	412,84	626	954,76	382	977,61	252	902,07	162	742,85
Regione agraria 5	7	2.138	495,77	938	752,30	1.122	1.779,01	653	1.714,63	459	1.666,39	341	1.582,97
Regione agraria 6	2	734	187,38	500	388,15	643	993,16	373	964,68	340	1.220,08	239	1.099,97
UMBRIA	34	10.486	2.833,68	7.721	6.180,46	10.207	15.858,92	6.545	17.013,65	4.741	17.134,66	3.799	17.605,32
Montagna	7	1.203	382,44	1.597	1.280,34	2.343	3.656,42	1.739	4.485,15	1.234	4.441,06	1.037	4.795,71
Collina	27	9.283	2.451,24	6.124	4.900,12	7.864	12.202,50	4.806	12.528,50	3.507	12.693,60	2.762	12.809,61
VITERBO	24	5.622	1.817,64	6.044	4.814,71	8.096	12.512,13	6.193	15.803,30	4.153	14.779,82	2.895	13.132,00
Collina	23	5.612	1.814,94	6.019	4.792,73	7.963	12.260,57	5.578	14.138,87	3.799	13.469,86	2.606	11.825,97
Regione agraria 1	—	1.984	629,31	1.749	1.367,56	1.965	2.979,87	1.282	3.234,31	768	2.719,47	544	2.473,22
Regione agraria 2	11	156	50,43	371	299,40	809	1.261,47	777	1.979,84	825	2.928,59	655	2.966,65
Regione agraria 3	2	1.141	388,81	1.310	1.080,79	1.801	2.823,47	1.270	3.253,65	878	3.143,80	635	2.898,30
Regione agraria 4	9	1.694	530,25	1.816	1.411,37	2.309	3.539,96	1.580	3.971,99	937	3.286,07	556	2.502,08
Regione agraria 5	1	637	216,14	773	633,61	1.079	1.655,80	669	1.699,08	391	1.391,93	216	985,72
Pianura (Regione agraria 6)	1	10	2,70	25	21,98	133	251,56	615	1.664,43	354	1.309,96	289	1.306,03
RIETI	15	3.424	1.114,13	3.851	3.157,90	5.798	9.026,30	4.037	10.413,72	2.611	9.377,65	1.999	9.229,08
Montagna	8	2.151	683,09	2.381	1.935,99	3.814	5.948,47	2.866	7.384,53	1.848	6.624,92	1.374	6.339,91
Regione agraria 1	—	180	62,56	250	207,01	432	692,50	478	1.233,33	336	1.210,62	276	1.260,46
Regione agraria 2	3	1.334	391,67	1.251	994,66	1.620	2.476,66	1.026	2.630,72	609	2.171,97	451	2.085,22
Regione agraria 3	5	287	107,84	459	389,97	873	1.391,18	695	1.803,12	471	1.687,05	356	1.646,28
Regione agraria 4	—	350	121,02	421	344,35	889	1.388,13	667	1.717,36	432	1.555,28	291	1.347,95
Collina	7	1.273	431,04	1.470	1.221,91	1.984	3.077,83	1.171	3.029,19	763	2.752,73	625	2.889,17
Regione agraria 5	4	633	209,63	652	534,89	879	1.368,55	490	1.278,01	338	1.223,19	321	1.490,26
Regione agraria 6	3	640	221,41	818	687,02	1.105	1.709,28	681	1.751,18	425	1.529,54	304	1.398,91

regione agraria, zona altimetrica e provincia

in ettari

PER CLASSE DI SUPERFICIE

5,01 - 7,50		7,51 - 10,00		10,01 - 20,00		20,01 - 50,00		50,01 - 100,00		100,01 - 200,00		200,01 - 500,00		oltre 500 ha		T O T A L E	
Aziende	Superficie	Aziende	Superficie	Aziende	Superficie	Aziende	Superficie	Aziende	Superficie	Aziende	Superficie	Aziende	Superficie	Aziende	Superficie	Aziende	Superficie
2.021	12.648,54	1.968	17.334,51	3.883	56.015,43	3.154	97.239,81	756	50.721,19	198	27.336,78	133	40.280,93	72	88.657,17	25.622	417.474,80
467	2.891,22	275	2.401,87	422	5.949,47	403	12.575,30	116	7.850,89	21	2.846,51	10	3.254,20	4	3.875,35	5.830	48.676,69
1.469	9.209,42	1.475	13.000,14	3.005	43.557,98	2.428	75.119,97	587	39.353,93	150	20.630,87	103	31.467,62	59	73.305,03	17.950	324.035,26
407	2.506,37	316	2.785,78	712	10.532,03	587	17.792,48	109	7.071,16	27	3.820,64	28	8.627,59	19	16.585,33	4.441	74.743,45
505	3.177,64	399	3.499,73	690	9.818,79	462	14.263,56	127	8.593,52	35	4.882,76	18	5.019,66	4	4.434,28	4.831	59.652,00
273	1.697,75	240	2.144,29	628	9.239,78	670	20.618,28	123	8.508,59	52	7.022,03	23	7.261,46	23	37.688,61	3.923	97.626,40
277	1.783,36	512	4.502,24	975	13.967,38	709	22.445,65	226	15.020,66	35	4.754,39	30	9.938,91	13	14.596,81	4.520	90.527,90
7	44,30	8	68,10	—	—	—	—	2	160,00	1	151,05	2	620,00	—	—	235	1.485,51
85	547,90	218	1.932,50	456	6.507,98	323	9.544,54	53	3.516,37	27	3.859,40	20	5.559,11	9	11.476,79	1.842	44.762,85
25.539	160.542,88	17.943	157.572,49	26.179	365.049,61	11.757	354.730,50	2.745	187.581,68	978	135.480,20	575	174.172,73	267	293.209,94	232.646	2.100.563,33
6.464	40.219,91	4.170	36.559,76	6.085	84.893,72	3.075	93.723,35	685	46.351,11	206	27.791,61	115	35.676,28	66	80.510,00	66.122	524.587,81
16.541	104.573,81	12.382	108.898,88	18.533	258.927,28	8.141	245.354,08	1.933	132.451,83	713	99.384,13	422	127.619,41	183	187.142,32	126.778	1.408.138,42
2.534	15.749,16	1.391	12.113,85	1.561	21.228,61	541	15.653,07	127	8.778,74	59	8.304,46	38	10.877,04	18	25.557,62	39.746	167.837,10
5.453	34.561,38	5.086	45.074,62	11.479	163.678,29	4.048	115.925,50	577	39.331,42	186	26.056,88	125	38.631,56	62	63.243,22	54.916	578.666,74
1.665	10.499,63	1.330	11.757,31	2.923	42.238,88	1.682	49.229,22	260	17.293,47	66	9.357,13	56	17.932,26	39	41.545,82	16.239	217.205,59
358	2.244,40	341	3.037,07	1.148	17.055,62	885	25.971,92	127	8.232,19	23	3.290,10	12	3.773,65	4	5.991,30	4.779	73.704,03
746	4.708,41	540	4.772,38	895	12.684,94	281	7.904,37	45	3.125,45	15	2.191,29	15	4.457,69	8	9.047,98	6.892	57.546,46
263	1.674,23	209	1.827,85	375	5.283,45	187	5.446,16	31	2.114,10	15	2.076,72	10	3.187,63	9	10.443,39	2.088	34.337,06
298	1.872,59	240	2.120,01	505	7.214,87	329	9.906,77	57	3.821,73	13	1.799,02	19	6.513,29	18	16.063,15	2.480	51.618,04
3.788	24.061,75	3.756	33.317,31	8.556	121.439,41	2.366	66.696,28	317	22.037,95	120	16.699,75	69	20.699,30	23	21.697,40	38.677	361.461,15
627	3.991,64	801	7.062,51	1.711	23.920,00	576	17.188,88	95	6.802,71	31	4.215,09	15	3.981,62	5	4.794,00	5.655	75.843,25
514	3.256,63	529	4.697,24	1.105	15.747,82	333	9.440,92	42	2.767,31	17	2.121,47	9	2.561,86	—	—	5.992	45.572,66
714	4.536,83	768	6.836,50	1.959	27.724,78	303	8.085,78	35	2.492,98	14	2.033,75	11	3.599,74	3	2.125,70	7.386	63.793,43
346	2.229,87	306	2.724,15	652	9.350,59	266	7.858,49	27	1.779,28	2	362,88	2	710,22	1	2.724,93	3.999	31.573,35
176	1.133,40	157	1.381,47	427	6.156,87	136	3.961,08	28	1.932,29	19	2.575,10	4	1.191,37	—	—	1.552	19.625,83
595	3.789,71	476	4.245,05	1.284	18.474,47	366	9.323,77	30	2.022,95	10	1.356,92	4	1.127,19	1	690,94	5.268	45.986,50
432	2.709,83	357	3.134,68	630	8.791,79	137	3.717,78	14	1.049,68	3	328,89	4	1.293,57	1	765,90	4.074	26.750,35
384	2.413,84	362	3.235,71	788	11.273,09	249	7.119,58	46	3.190,75	24	3.705,65	20	6.233,73	12	10.595,93	4.751	52.315,78
1.888	11.834,42	1.350	11.926,12	2.807	40.782,19	1.494	43.053,02	175	11.833,16	67	9.401,95	54	16.843,38	29	31.870,72	23.463	202.007,78
182	1.134,67	69	599,52	137	1.907,74	50	1.480,53	7	471,81	4	477,01	2	796,69	5	4.745,93	1.391	13.303,15
1.706	10.699,75	1.281	11.326,60	2.670	38.874,45	1.444	41.572,49	168	11.361,35	63	8.924,94	52	16.046,69	24	27.124,79	22.072	188.704,63
399	2.538,12	350	3.118,79	865	12.680,33	510	14.623,09	57	3.898,72	17	2.515,11	13	3.554,89	4	5.453,73	5.497	53.525,36
80	507,79	94	842,21	338	4.953,58	134	3.941,52	34	2.362,16	15	1.988,60	8	2.618,46	8	8.830,46	1.027	26.637,34
269	1.670,68	180	1.574,79	285	4.158,89	166	4.811,37	14	865,30	6	776,30	10	3.153,33	2	1.269,20	3.518	22.473,80
529	3.318,30	397	3.509,59	582	8.296,45	291	8.465,31	27	1.822,68	8	1.065,23	13	4.171,60	7	9.328,60	7.505	47.968,83
429	2.664,86	260	2.281,22	600	8.785,20	343	9.731,20	36	2.412,49	17	2.579,70	8	2.548,41	3	2.242,80	4.525	38.099,30
7.341	46.395,80	6.436	57.000,74	14.286	204.460,48	5.542	158.978,52	752	51.164,58	253	35.458,83	179	55.474,94	91	95.113,94	78.379	780.674,52
1.847	11.634,30	1.399	12.356,83	3.060	44.146,62	1.732	50.709,75	267	17.765,28	70	9.834,14	58	18.728,95	44	46.291,75	17.630	230.508,74
5.494	34.761,50	5.037	44.643,91	11.226	160.313,86	3.810	108.268,77	485	33.399,30	183	25.624,69	121	36.745,99	47	48.822,19	60.749	550.165,78
3.713	22.863,46	1.928	16.754,75	2.985	42.163,74	1.689	51.959,45	398	26.998,01	191	27.032,34	117	35.885,49	45	46.006,91	44.069	332.523,75
3.425	21.019,86	1.643	14.267,41	2.535	36.010,56	1.550	47.677,17	355	23.992,63	154	21.587,67	88	27.556,56	38	40.571,56	41.365	290.986,36
790	4.863,05	384	3.351,94	716	10.444,87	640	19.799,10	95	6.247,28	22	3.154,84	9	2.873,67	3	2.068,95	10.951	66.207,44
1.023	6.214,02	412	3.536,14	554	7.808,10	225	7.131,69	77	5.341,15	42	5.752,90	20	5.831,61	11	16.749,83	5.957	67.851,82
707	4.382,63	414	3.618,91	562	7.765,16	292	8.845,41	80	5.387,72	34	4.814,85	24	7.551,20	14	13.715,96	9.162	69.670,66
622	3.826,64	283	2.448,54	416	5.843,06	202	6.095,61	45	3.006,45	22	2.957,76	20	6.738,46	5	4.731,50	10.507	50.889,74
283	1.733,52	150	1.311,88	287	4.149,37	191	5.805,36	58	4.010,03	34	4.907,32	15	4.561,62	5	3.305,32	4.788	36.366,70
288	1.843,60	285	2.487,34	450	6.153,18	139	4.282,28	43	3.005,38	37	5.444,67	29	8.328,93	7	5.435,35	2.704	41.537,39
3.094	19.247,92	1.953	17.183,69	2.415	33.681,54	679	20.055,26	156	11.077,14	73	9.997,17	63	20.081,69	47	77.740,59	30.200	251.383,78
2.202	13.694,58	1.380	12.155,16	1.713	23.923,35	492	14.836,73	117	8.347,26	52	7.022,48	44	13.560,92	44	75.159,25	20.478	197.616,64
626	3.914,58	437	3.799,13	698	9.916,91	208	6.153,60	26	1.878,30	21	2.856,07	16	5.391,11	10	20.033,01	3.994	58.609,19
711	4.408,75	514	4.562,25	533	7.158,33	104	3.030,78	39	2.693,13	8	1.168,83	7					

Segue Tav. 28 — Aziende per classe di superficie,

Superficie

PROVINCIE E REGIONI ZONE ALTIMETRICHE E REGIONI AGRARIE	AZIENDE SENZA TERRENO AGRARIO	AZIENDE CON TERRENI											
		Fino a 0,50 ha		0,51 - 1,00		1,01 - 2,00		2,01 - 3,00		3,01 - 4,00		4,01 - 5,00	
		Aziende	Superficie	Aziende	Superficie	Aziende	Superficie	Aziende	Superficie	Aziende	Superficie	Aziende	Superficie
ROMA	101	17.764	5.624,31	15.680	12.599,78	17.188	26.502,56	9.114	23.356,81	4.806	17.101,21	2.788	12.768,51
Montagna	38	2.431	786,91	2.710	2.165,35	3.310	5.027,08	1.726	4.348,82	892	3.147,18	492	2.232,98
Regione agraria 1	29	1.658	538,04	2.036	1.632,21	2.589	3.940,13	1.400	3.533,07	710	2.502,86	401	1.821,74
Regione agraria 2	9	773	248,87	674	533,14	721	1.086,95	326	815,75	182	644,32	91	411,24
Collina	57	13.428	4.178,43	11.751	9.398,68	12.642	19.485,14	6.542	16.693,36	3.433	12.197,95	1.953	8.924,68
Regione agraria 3	4	438	127,42	333	273,36	1.021	1.670,35	968	2.452,87	608	2.122,32	373	1.680,73
Regione agraria 4	5	589	204,56	852	730,49	1.140	1.806,97	640	1.684,41	429	1.551,84	263	1.216,54
Regione agraria 5	6	954	311,45	995	796,52	1.597	2.445,45	993	2.545,60	560	1.994,89	282	1.286,22
Regione agraria 6	16	1.674	530,15	1.189	929,26	1.272	1.932,18	570	1.435,96	259	912,26	126	573,45
Regione agraria 7	2	1.199	377,44	1.456	1.128,34	1.290	1.951,60	493	1.234,91	183	643,46	76	347,61
Regione agraria 8	—	1.384	470,39	1.838	1.524,92	2.024	3.206,98	1.031	2.675,07	555	2.001,72	295	1.361,59
Regione agraria 9	1	411	173,06	461	399,99	652	984,05	399	1.008,62	305	1.073,55	239	1.081,66
Regione agraria 10	23	6.779	1.983,96	4.627	3.615,80	3.646	5.487,56	1.448	3.655,92	534	1.897,91	299	1.376,88
Pianura	6	1.905	658,97	1.219	1.035,75	1.236	1.990,34	846	2.314,63	481	1.756,08	343	1.610,85
Regione agraria 11	—	82	30,66	73	65,45	104	172,68	152	432,02	125	441,47	48	217,44
Regione agraria 12	3	527	150,14	224	191,44	305	488,35	177	485,79	109	409,07	76	364,60
Regione agraria 13	1	743	256,83	377	308,95	226	348,10	161	419,18	63	230,10	42	197,11
Regione agraria 14	—	6	1,65	13	10,91	15	24,66	16	42,90	21	78,46	26	118,28
Regione agraria 15	—	27	9,92	85	77,04	83	146,16	54	143,48	45	164,67	33	158,53
Regione agraria 16	2	520	209,77	447	381,96	503	810,39	286	791,26	118	432,31	118	554,89
LATINA	104	6.885	2.100,71	6.604	5.144,83	7.469	11.295,09	3.839	9.740,33	2.220	7.904,78	1.336	6.104,47
Montagna (Regione agraria 1)	—	296	95,49	315	247,72	460	687,98	246	610,88	130	450,64	78	350,34
Collina	94	4.708	1.438,48	4.581	3.549,72	5.192	7.803,59	2.506	6.316,82	1.299	4.587,67	644	2.914,49
Regione agraria 2	63	1.764	570,15	1.569	1.252,36	1.768	2.689,80	792	2.016,97	426	1.518,45	220	1.003,25
Regione agraria 3	4	718	223,85	728	558,98	901	1.321,21	444	1.112,02	253	876,94	133	590,55
Regione agraria 4	27	2.064	602,37	2.132	1.631,08	2.465	3.711,44	1.255	3.150,91	613	2.167,78	291	1.320,69
Regione agraria 5	—	162	42,11	152	107,30	58	81,14	15	36,92	7	24,50	—	—
Pianura	10	1.881	566,74	1.708	1.347,39	1.817	2.803,52	1.087	2.812,63	791	2.866,47	614	2.839,64
Regione agraria 6	10	171	62,56	427	378,54	520	886,61	463	1.245,64	420	1.535,69	389	1.815,92
Regione agraria 7	—	1.710	504,18	1.281	968,85	1.297	1.916,91	624	1.566,99	371	1.330,78	225	1.023,72
FROSINONE	378	11.454	3.490,81	12.584	9.862,06	16.991	26.150,88	10.962	28.037,44	5.969	21.219,64	3.720	16.981,27
Montagna	355	4.700	1.400,11	4.861	3.774,10	5.740	8.659,24	3.288	8.322,75	1.756	6.206,96	1.024	4.629,99
Regione agraria 1	337	2.421	711,74	2.366	1.856,06	2.717	4.152,35	1.542	3.917,02	690	2.437,14	398	1.807,62
Regione agraria 2	—	1.124	321,17	1.215	920,52	1.319	1.975,59	730	1.851,78	429	1.527,90	241	1.089,65
Regione agraria 3	5	643	209,37	629	493,32	745	1.105,89	330	824,50	167	586,89	93	419,24
Regione agraria 4	—	306	92,59	314	239,53	477	705,51	376	952,50	262	923,27	168	760,87
Regione agraria 5	13	206	65,24	337	264,67	482	719,90	310	776,95	208	731,76	124	552,61
Collina	23	6.754	2.090,70	7.723	6.087,96	11.251	17.491,64	7.674	19.714,69	4.213	15.012,68	2.696	12.351,28
Regione agraria 6	18	2.690	884,52	2.917	2.346,26	4.139	6.481,76	2.963	7.641,91	1.424	5.090,96	913	4.196,83
Regione agraria 7	1	1.648	457,23	1.489	1.145,86	2.183	3.364,55	1.498	3.847,93	855	3.048,58	467	2.135,20
Regione agraria 8	2	553	174,99	746	593,60	1.281	2.027,94	997	2.554,80	558	1.972,42	397	1.817,79
Regione agraria 9	1	1.222	374,18	1.706	1.331,74	2.441	3.768,65	1.464	3.764,74	894	3.203,10	624	2.860,84
Regione agraria 10	1	641	199,78	865	670,50	1.207	1.848,74	752	1.905,31	482	1.697,62	295	1.340,62
LAZIO	622	45.149	14.147,60	44.763	35.579,28	55.542	85.486,96	34.145	87.351,60	19.759	70.383,10	12.738	58.215,33
Montagna	401	9.578	2.965,60	10.267	8.123,16	13.324	20.322,77	8.126	20.666,98	4.626	16.429,70	2.968	13.553,22
Collina	204	31.775	9.953,59	31.544	25.051,00	39.032	60.118,77	23.471	59.892,93	13.507	48.020,89	8.524	38.905,59
Pianura	17	3.796	1.228,41	2.952	2.405,12	3.186	5.045,42	2.548	6.791,69	1.626	5.932,51	1.246	5.756,52
CASERTA	52	10.483	3.335,21	13.067	10.237,91	14.915	22.827,13	8.985	22.740,37	4.771	16.980,82	2.758	12.622,08
Montagna (Regione agraria 1)	1	208	70,17	354	280,49	475	733,66	367	934,80	288	1.024,24	161	731,18
Collina	17	5.885	1.784,49	6.764	5.256,41	7.776	11.961,66	4.471	11.404,77	2.503	8.957,90	1.520	6.978,81
Regione agraria 2	1	792	258,23	1.150	896,01	1.544	2.390,70	1.064	2.702,08	622	2.225,24	410	1.880,70
Regione agraria 3	3	1.025	329,27	1.190	927,24	1.564	2.438,19	1.049	2.695,95	592	2.117,28	331	1.511,11
Regione agraria 4	8	571	180,17	739	602,16	1.144	1.826,52	765	2.002,51	521	1.889,23	345	1.603,82
Regione agraria 5	5	1.486	464,08	1.909	1.496,97	1.860	2.875,72	966	2.459,59	473	1.691,77	240	1.098,96
Regione agraria 6	—	2.011	552,74	1.776	1.334,03	1.664	2.430,53	627	1.544,64	295	1.034,38	194	884,22
Pianura	34	4.390	1.480,55	5.949	4.701,01	6.664	10.131,81	4.147	10.400,80	1.980	6.998,68	1.077	4.912,09
Regione agraria 7	5	1.529	487,79	2.273	1.809,63	2.517	3.879,89	1.814	4.605,41	932	3.306,83	528	2.425,88
Regione agraria 8	29	2.861	992,76	3.676	2.891,38	4.147	6.251,92	2.333	5.795,39	1.048	3.691,85	549	2.486,21

regione agraria, zona altimetrica e provincia

in ettari

PER CLASSE DI SUPERFICIE

5,01 - 7,50		7,51 - 10,00		10,01 - 20,00		20,01 - 50,00		50,01 - 100,00		100,01 - 200,00		200,01 - 500,00		oltre 500 ha		TOTALE	
Aziende	Superficie	Aziende	Superficie	Aziende	Superficie	Aziende	Superficie	Aziende	Superficie	Aziende	Superficie	Aziende	Superficie	Aziende	Superficie	Aziende	Superficie
3.274	20.119,29	1.814	16.072,50	2.922	41.163,61	1.407	43.349,84	464	32.599,85	279	38.738,50	177	55.528,39	97	113.587,26	77.774	459.112,42
561	3.425,99	237	2.054,42	270	3.861,78	132	4.036,51	56	3.733,35	16	2.295,85	13	4.573,01	29	40.890,06	12.875	82.579,29
444	2.701,78	182	1.569,77	199	2.832,64	98	3.029,22	45	3.038,85	12	1.702,95	12	4.106,01	22	28.383,06	9.808	61.332,33
117	724,21	55	484,65	71	1.029,14	34	1.007,29	11	694,50	4	592,90	1	467,00	7	12.507,00	3.067	21.246,96
2.167	13.245,70	1.082	9.557,34	1.511	21.009,72	677	20.746,12	208	14.718,63	111	15.121,27	86	26.760,46	45	48.583,79	55.636	240.621,27
319	1.918,43	118	1.037,60	259	3.608,43	94	2.977,96	40	2.854,85	12	1.496,45	8	2.251,11	11	11.888,54	4.602	36.360,42
259	1.604,16	147	1.297,60	241	3.495,16	106	3.371,02	41	2.770,12	19	2.505,20	16	4.935,28	6	4.232,54	4.748	31.405,89
275	1.684,30	125	1.099,54	145	2.010,25	68	2.013,82	25	1.793,16	12	1.714,20	6	2.035,01	5	4.319,37	6.042	26.049,78
171	1.040,67	69	604,86	94	1.322,84	56	1.829,00	21	1.482,63	12	1.632,36	13	4.175,33	4	3.154,00	5.530	21.554,95
100	596,54	36	313,25	60	873,63	36	1.109,10	18	1.256,13	3	343,00	3	851,00	3	2.270,52	4.956	13.296,53
331	2.061,97	148	1.304,17	119	1.576,04	43	1.371,42	16	1.052,82	10	1.533,00	4	1.302,60	3	1.837,88	7.801	23.280,57
415	2.511,72	285	2.549,80	382	5.164,05	153	4.501,91	20	1.478,21	22	3.185,95	21	6.208,30	10	18.675,33	3.775	48.996,20
297	1.827,91	154	1.350,52	211	2.959,32	121	3.571,89	27	2.030,71	21	2.711,11	15	5.001,83	3	2.205,61	18.182	39.676,93
546	3.447,60	495	4.460,74	1.141	16.292,11	598	18.567,21	200	14.147,87	152	21.321,38	78	24.194,92	23	24.113,41	9.263	135.911,86
93	581,26	99	902,11	445	6.033,27	135	4.475,56	51	3.612,11	40	5.455,23	22	6.925,55	8	5.992,03	1.477	35.336,84
109	693,17	89	794,46	163	2.451,75	123	3.737,19	44	3.057,56	18	2.564,44	5	1.456,00	1	580,00	1.970	17.423,96
47	288,46	35	311,13	45	656,85	63	1.985,18	33	2.514,96	19	2.729,18	25	7.955,72	3	2.266,32	1.882	20.468,07
85	531,73	120	1.091,46	195	2.756,99	90	2.791,00	18	1.325,03	21	2.983,02	5	1.393,04	1	3.143,00	632	16.293,13
52	335,47	42	383,13	126	1.869,05	71	2.285,01	35	2.387,97	31	4.500,21	14	4.257,63	4	6.688,06	702	23.406,33
160	1.017,51	110	978,45	167	2.524,20	116	3.293,27	19	1.249,24	23	3.089,30	7	2.206,98	6	5.444,00	2.600	22.983,53
1.764	10.933,67	1.160	10.221,11	2.157	30.879,36	831	23.131,81	114	7.761,42	56	7.914,89	39	12.610,63	35	53.735,18	34.509	199.478,28
83	497,25	18	157,94	19	238,65	3	101,33	—	—	—	—	1	386,52	3	2.493,70	1.652	6.318,44
777	4.757,36	345	2.988,55	403	5.673,44	160	4.739,67	39	2.695,78	20	2.879,03	18	6.124,82	20	34.288,67	20.712	90.758,09
301	1.868,78	189	1.624,41	225	3.216,97	87	2.610,10	25	1.737,87	8	1.263,93	9	2.989,83	8	10.921,96	7.391	35.284,83
154	937,13	51	444,21	55	771,74	20	574,04	2	121,41	7	1.022,37	5	2.144,31	4	6.810,97	3.475	17.509,73
320	1.939,53	105	919,93	119	1.622,38	53	1.555,53	12	836,50	4	491,53	4	990,68	8	16.555,74	9.445	37.496,09
2	11,92	—	—	4	62,35	—	—	—	—	1	101,20	—	—	—	—	401	467,44
904	5.679,06	797	7.074,62	1.735	24.967,27	668	18.290,81	75	5.065,64	36	5.035,86	20	6.099,29	12	16.952,81	12.145	102.401,75
628	3.972,25	605	5.380,55	1.404	20.470,19	598	16.179,57	63	4.279,49	28	3.997,47	14	4.245,12	6	9.135,56	5.736	73.585,16
276	1.706,81	192	1.694,07	331	4.497,08	70	2.111,24	12	786,15	8	1.038,39	6	1.854,17	6	7.817,25	6.409	28.816,59
4.064	24.831,70	1.788	15.487,02	1.318	17.714,72	334	9.736,44	84	5.950,23	50	6.954,75	43	13.779,09	57	87.974,86	69.418	288.170,91
1.081	6.577,57	425	3.674,09	373	5.020,43	100	2.850,28	18	1.323,63	14	1.982,24	17	5.483,32	35	61.976,52	23.432	121.881,23
367	2.214,10	136	1.180,18	147	2.064,13	60	1.723,40	13	948,87	10	1.346,25	12	3.739,75	12	25.898,16	10.891	53.996,77
310	1.912,56	113	976,48	74	924,20	6	148,87	1	84,29	—	—	1	206,00	7	14.964,23	5.570	26.903,24
80	489,74	38	331,99	30	407,63	8	216,81	3	208,00	2	323,55	1	472,58	3	3.964,42	2.772	10.053,93
201	1.230,11	82	701,03	70	944,47	15	452,37	1	82,47	1	197,85	1	219,00	7	5.972,05	2.281	13.473,62
123	731,06	56	484,41	52	680,00	11	308,83	—	—	1	114,59	2	845,99	6	11.177,66	1.918	17.453,67
2.983	18.254,13	1.363	11.812,93	945	12.694,29	234	6.886,16	66	4.626,60	36	4.972,51	26	8.295,77	22	25.998,34	45.986	166.289,68
762	4.642,64	344	2.999,28	261	3.651,98	98	3.025,53	39	2.819,83	18	2.437,24	11	3.417,13	22	1.066,33	16.581	50.702,20
588	3.601,20	247	2.133,77	159	2.121,01	35	993,81	6	478,82	3	384,98	7	2.259,69	1	569,05	9.186	26.541,68
467	2.872,90	196	1.695,64	103	1.332,05	22	602,29	2	121,82	2	271,11	4	1.674,76	9	10.985,07	5.337	28.697,18
822	5.054,02	473	4.104,00	303	4.007,71	42	1.175,83	12	753,07	8	1.165,67	1	203,41	7	6.227,01	10.019	37.993,97
344	2.083,37	103	880,24	119	1.581,54	37	1.088,70	7	453,06	5	713,51	3	740,78	3	7.150,88	4.863	22.354,65
15.909	97.996,04	8.643	75.719,07	11.797	165.602,97	4.940	148.232,80	1.216	84.386,65	649	90.637,65	439	137.885,29	281	379.044,80	255.970	1.530.669,14
3.927	24.195,39	2.060	18.041,61	2.375	33.044,21	727	21.824,85	191	13.404,24	82	11.300,57	75	24.003,77	111	180.519,53	58.437	408.395,60
10.244	62.830,39	5.006	43.654,76	6.096	85.146,20	2.808	85.267,65	707	48.763,52	342	47.535,17	237	75.258,38	128	152.023,70	173.421	842.422,54
1.738	10.970,26	1.577	14.022,70	3.326	47.412,56	1.405	41.140,30	318	22.218,89	225	31.801,91	127	38.623,14	42	46.501,57	24.112	279.851,00
3.458	21.339,00	1.702	14.865,57	1.985	27.111,80	554	16.224,37	114	8.278,13	70	9.752,78	27	8.958,26	30	38.883,83	62.919	234.157,26
168	1.015,59	57	498,06	31	391,97	13	367,74	1	73,22	—	—	—	—	7	19.238,00	2.130	25.359,12
2.019	12.503,75	1.000	8.720,90	1.141	15.636,71	323	9.365,07	69	5.007,83	49	6.826,49	20	7.027,81	20	17.377,04	33.560	128.809,64
536	3.323,34	292	2.550,13	352	4.809,25	94	2.647,76	24	1.637,18	14	2.157,29	2	697,29	3	3.724,17	6.899	31.899,37
579	3.614,75	292	2.549,93	329	4.516,74	108	3.176,44	14	983,28	16	2.155,32	6	2.431,41	14	10.688,22	7.109	40.135,13
432	2.682,46	193	1.701,77	194	2.747,74	41	1.180,18	5	411,86	11	1.413,66	6	2.049,03	1	910,00	4.968	21.201,11

Segue Tav. 28 — Aziende per classe di superficie,

Superficie

PROVINCIE E REGIONI ZONE ALTIMETRICHE E REGIONI AGRARIE	AZIENDE SENZA TERRENO AGRARIO	AZIENDE CON TERRENI											
		Fino a 0,50 ha		0,51 - 1,00		1,01 - 2,00		2,01 - 3,00		3,01 - 4,00		4,01 - 5,00	
		Aziende	Superficie	Aziende	Superficie	Aziende	Superficie	Aziende	Superficie	Aziende	Superficie	Aziende	Superficie
BENEVENTO	7	6.861	2.193,19	8.265	6.545,17	10.319	16.035,65	6.423	16.572,64	4.188	15.043,11	2.879	13.315,24
Montagna	3	3.728	1.208,09	4.461	3.519,22	5.056	7.849,93	2.910	7.533,74	1.855	6.690,01	1.321	6.127,02
Regione agraria 1	—	306	97,74	463	372,59	614	964,24	415	1.070,65	286	1.037,35	266	1.230,65
Regione agraria 2	—	629	194,04	740	608,93	1.411	2.247,80	1.117	2.934,59	870	3.166,97	730	3.398,24
Regione agraria 3	3	2.793	916,31	3.258	2.537,70	3.031	4.637,89	1.378	3.528,50	699	2.485,69	325	1.498,13
Collina	4	3.133	985,10	3.804	3.025,95	5.263	8.185,72	3.513	9.038,90	2.333	8.353,10	1.558	7.188,22
Regione agraria 4	3	1.550	514,46	2.101	1.671,78	2.887	4.461,48	1.827	4.691,41	1.186	4.246,00	829	3.806,97
Regione agraria 5	1	1.583	470,64	1.703	1.354,17	2.376	3.724,24	1.686	4.347,49	1.147	4.107,10	729	3.381,25
NAPOLI	213	22.507	6.459,33	19.138	14.500,76	16.224	23.728,09	5.885	14.551,04	2.122	7.401,97	935	4.172,70
Collina	158	14.109	3.746,88	9.332	7.005,54	7.794	11.274,40	2.792	6.866,52	1.068	3.708,74	466	2.090,54
Regione agraria 1	2	330	106,79	469	367,98	635	963,03	268	667,67	134	465,37	45	205,18
Regione agraria 2	130	7.690	2.068,23	5.271	3.962,79	4.631	6.678,13	1.605	3.937,05	574	1.993,53	216	964,85
Regione agraria 3	17	3.847	967,16	2.287	1.716,36	1.697	2.452,50	655	1.608,23	282	980,20	169	763,47
Regione agraria 4	9	2.242	604,70	1.305	958,41	831	1.180,74	264	653,57	78	269,64	36	157,04
Pianura	55	8.398	2.712,45	9.806	7.495,22	8.430	12.453,69	3.093	7.684,52	1.054	3.693,23	469	2.082,16
Regione agraria 5	40	1.496	483,87	2.012	1.553,04	2.215	3.279,42	1.226	3.057,28	459	1.613,78	236	1.044,55
Regione agraria 6	14	2.173	773,20	3.264	2.515,58	3.476	5.198,03	1.225	3.036,79	395	1.376,03	158	700,19
Regione agraria 7	1	4.729	1.455,38	4.530	3.426,60	2.739	3.976,24	642	1.590,45	200	703,42	75	337,42
AVELLINO	3	9.709	3.116,93	12.768	10.038,43	17.904	27.680,97	11.478	29.283,64	6.242	22.300,28	3.824	17.487,18
Montagna	2	4.008	1.336,16	5.798	4.598,57	8.903	13.815,01	6.037	15.395,92	3.412	12.223,02	2.313	10.588,79
Regione agraria 1	—	731	248,50	1.066	844,67	1.758	2.782,87	1.253	3.250,03	822	2.966,05	574	2.649,97
Regione agraria 2	2	1.060	341,29	1.419	1.111,18	1.705	2.606,06	891	2.264,54	393	1.391,15	186	845,41
Regione agraria 3	—	467	162,88	808	661,89	1.438	2.239,56	1.102	2.833,90	753	2.702,46	529	2.420,37
Regione agraria 4	—	557	195,44	935	758,83	1.845	2.886,54	1.508	3.820,87	790	2.833,61	608	2.774,50
Regione agraria 5	—	665	212,40	811	627,49	1.108	1.637,85	569	1.403,88	215	756,74	112	505,38
Regione agraria 6	—	528	175,65	759	594,51	1.049	1.662,13	714	1.822,70	439	1.573,01	304	1.393,16
Collina	1	5.701	1.780,77	6.970	5.439,86	9.001	13.865,96	5.441	13.887,72	2.830	10.077,26	1.511	6.898,39
Regione agraria 7	—	1.168	358,52	1.049	813,63	964	1.475,04	417	1.049,55	179	638,62	109	494,88
Regione agraria 8	1	2.406	718,01	2.860	2.225,85	3.377	5.167,35	1.663	4.213,38	720	2.553,55	330	1.508,31
Regione agraria 9	—	1.347	449,77	2.122	1.670,10	3.133	4.835,44	2.084	5.352,29	1.187	4.240,18	614	2.802,43
Regione agraria 10	—	780	254,47	939	730,28	1.527	2.388,13	1.277	3.272,50	744	2.644,91	458	2.092,77
SALERNO	110	18.171	5.251,53	17.380	13.394,02	20.865	31.433,77	12.018	30.420,16	6.961	24.706,84	4.286	19.533,81
Montagna	48	1.828	553,16	2.204	1.756,53	3.502	5.415,85	2.359	5.987,06	1.362	4.823,12	845	3.850,91
Regione agraria 1	43	390	118,64	425	330,44	502	769,60	292	739,59	149	529,09	107	491,06
Regione agraria 2	1	364	117,70	527	426,25	895	1.398,43	616	1.577,25	326	1.161,31	217	989,34
Regione agraria 3	—	187	58,33	246	193,18	411	639,73	314	799,18	227	800,35	149	676,00
Regione agraria 4	4	225	71,76	422	337,55	725	1.111,15	466	1.169,23	253	881,41	121	548,14
Regione agraria 5	—	662	186,73	584	469,11	969	1.496,94	671	1.701,81	407	1.450,96	251	1.146,37
Collina	52	10.729	3.095,13	10.714	8.349,63	13.883	21.065,71	8.754	22.197,07	5.151	18.274,04	3.075	13.996,86
Regione agraria 6	15	1.867	504,62	1.382	1.039,75	1.334	1.960,48	501	1.246,80	234	827,46	122	555,49
Regione agraria 7	9	1.960	624,27	2.362	1.822,53	3.190	4.853,07	2.136	5.396,90	1.330	4.716,89	774	3.526,39
Regione agraria 8	2	589	203,13	943	776,95	1.436	2.258,83	1.088	2.804,46	673	2.411,56	384	1.771,64
Regione agraria 9	—	966	287,41	1.349	1.063,44	2.487	3.844,19	2.010	5.104,98	1.178	4.171,09	645	2.916,85
Regione agraria 10	1	298	97,24	437	358,06	694	1.085,76	467	1.207,17	326	1.160,42	212	972,04
Regione agraria 11	—	425	150,22	658	535,58	893	1.378,32	537	1.366,82	294	1.037,58	171	781,25
Regione agraria 12	—	243	74,95	249	200,49	363	558,72	222	572,94	131	471,81	85	390,59
Regione agraria 13	19	3.065	744,02	1.975	1.485,99	1.563	2.219,88	527	1.299,59	252	886,78	166	746,99
Regione agraria 14	—	661	216,07	806	638,13	1.261	1.922,37	908	2.301,96	527	1.871,61	379	1.719,07
Regione agraria 15	6	655	193,20	553	428,71	662	984,09	358	895,45	206	718,84	137	616,55
Pianura	10	5.614	1.603,24	4.462	3.287,86	3.480	4.952,21	905	2.236,03	448	1.609,68	366	1.686,04
Regione agraria 16	10	5.028	1.421,58	4.033	2.938,07	2.577	3.577,65	510	1.230,43	101	350,38	38	169,58
Regione agraria 17	—	586	181,66	429	349,79	903	1.374,56	395	1.005,60	347	1.259,30	328	1.516,46
CAMPANIA	385	67.731	20.356,19	70.618	54.716,29	80.227	121.705,61	44.789	113.567,85	24.284	86.433,02	14.682	67.131,01
Montagna	54	9.772	3.167,58	12.817	10.154,81	17.936	27.814,45	11.673	29.851,52	6.917	24.760,39	4.640	21.297,90
Collina	232	39.557	11.392,37	37.584	29.077,39	43.717	66.353,45	24.971	63.394,98	13.885	49.371,04	8.130	37.152,82
Pianura	99	18.402	5.796,24	20.217	15.484,09	18.574	27.537,71	8.145	20.321,35	3.482	12.301,59	1.912	8.680,29

regione agraria, zona altimetrica e provincia

in ettari

PER CLASSE DI SUPERFICIE

5,01 - 7,50		7,51 - 10,00		10,01 - 20,00		20,01 - 50,00		50,01 - 100,00		100,01 - 200,00		200,01 - 500,00		oltre 500 ha		TOTALE	
Aziende	Superficie	Aziende	Superficie	Aziende	Superficie	Aziende	Superficie	Aziende	Superficie	Aziende	Superficie	Aziende	Superficie	Aziende	Superficie	Aziende	Superficie
4.075	25.304,82	2.231	19.488,37	2.259	31.092,52	521	14.566,38	47	3.074,83	21	2.980,10	18	5.550,88	12	15.594,25	48.119	187.357,15
2.041	12.726,47	1.195	10.450,18	1.332	18.454,35	324	9.191,26	30	2.028,75	15	2.030,68	13	3.933,85	10	13.480,50	24.291	105.224,05
389	2.411,90	307	2.658,08	357	4.823,39	45	1.199,79	4	240,37	2	308,13	1	250,00	4	7.490,71	3.459	24.155,59
1.312	8.222,22	751	6.605,95	859	12.058,55	246	7.026,86	21	1.419,66	7	906,49	6	1.708,57	—	—	8.699	50.498,87
340	2.092,35	137	1.186,15	116	1.572,41	33	964,61	5	368,72	6	816,06	6	1.975,28	6	5.989,79	12.133	30.569,59
2.034	12.578,35	1.036	9.038,19	927	12.638,17	197	5.375,12	17	1.046,08	6	949,42	5	1.617,03	2	2.113,75	23.828	82.133,10
963	5.950,40	477	4.151,76	396	5.407,26	78	2.200,64	8	461,16	6	949,42	4	1.302,03	2	2.113,75	12.314	41.928,52
1.071	6.627,95	559	4.886,43	531	7.230,91	119	3.174,48	9	584,92	—	—	1	315,00	—	—	11.514	40.204,58
876	5.252,19	307	2.640,85	260	3.521,00	101	2.886,68	33	2.401,99	13	1.649,69	3	936,32	3	2.645,05	68.407	92.747,66
454	2.734,77	163	1.408,85	147	2.003,50	75	2.149,18	24	1.749,04	11	1.431,69	2	724,32	3	2.645,05	36.440	49.539,02
33	196,90	9	78,97	5	69,63	5	133,00	4	333,60	—	—	—	—	1	1.016,00	1.938	4.604,12
221	1.320,32	78	665,98	61	829,42	24	666,59	9	708,89	5	636,56	—	—	2	1.629,05	20.387	26.061,39
171	1.039,15	64	559,47	63	865,99	41	1.188,81	10	634,24	6	795,13	2	724,32	—	—	9.294	14.295,03
29	178,40	12	104,43	18	238,46	5	160,78	1	72,31	—	—	—	—	—	—	4.821	4.578,48
422	2.517,42	144	1.232,00	113	1.517,50	26	737,50	9	652,95	2	218,00	1	212,00	—	—	31.967	43.208,64
245	1.469,60	106	910,46	89	1.193,62	19	530,00	5	381,65	—	—	—	—	—	—	8.108	15.517,27
115	676,04	27	226,92	13	184,49	5	145,30	2	133,20	1	107,00	—	—	—	—	10.854	15.072,77
62	371,78	11	94,62	11	139,39	2	62,20	2	138,10	1	111,00	1	212,00	—	—	13.005	12.618,60
4.442	27.242,36	1.908	16.580,66	2.053	28.218,59	634	19.246,10	142	10.063,13	51	6.813,44	41	12.810,51	20	27.601,43	71.216	258.483,65
2.839	17.459,51	1.379	12.041,03	1.607	22.318,39	533	16.159,55	121	8.528,61	45	6.028,05	27	8.784,90	18	25.723,22	37.040	175.000,73
722	4.454,09	284	2.480,22	365	5.282,86	146	4.368,35	39	2.765,04	14	1.838,21	3	737,65	—	—	7.777	34.668,51
185	1.124,19	73	624,94	101	1.339,70	46	1.366,76	9	601,71	6	846,45	9	3.152,11	4	2.402,78	6.087	20.018,27
761	4.692,96	395	3.451,94	463	6.311,88	70	2.107,13	15	981,74	5	742,59	3	1.089,50	1	764,51	6.810	31.163,31
650	3.979,70	391	3.429,92	467	6.465,19	184	5.696,22	36	2.657,72	16	2.109,18	9	2.951,92	3	2.152,73	7.999	42.712,37
129	789,70	66	577,74	62	862,58	34	1.038,00	10	713,57	1	109,40	1	259,95	4	4.226,94	3.787	13.721,62
392	2.418,87	170	1.476,27	149	2.056,18	53	1.583,09	12	808,83	3	382,22	2	593,77	6	16.176,26	4.580	32.716,65
1.603	9.782,85	529	4.539,63	446	5.900,20	101	3.086,55	21	1.534,52	6	785,39	14	4.025,61	2	1.878,21	34.176	83.482,92
98	582,68	45	390,57	36	488,48	27	869,10	8	553,66	1	105,56	6	1.659,54	2	1.878,21	4.109	11.358,04
292	1.768,73	84	719,93	92	1.230,09	24	795,94	5	367,77	2	318,83	3	849,12	—	—	11.858	22.436,86
669	4.083,70	190	1.623,43	174	2.296,48	26	700,76	6	449,99	1	120,00	3	911,60	—	—	11.556	29.536,17
544	3.347,74	210	1.805,70	144	1.885,15	24	720,75	2	163,10	2	241,00	2	605,35	—	—	6.653	20.151,85
5.636	34.549,08	2.334	20.177,06	2.664	36.945,00	1.103	32.921,31	309	21.816,10	157	21.808,25	90	28.784,66	82	126.771,86	92.056	448.513,45
1.039	6.338,82	443	3.833,70	546	7.611,88	211	6.307,73	61	4.295,85	16	2.231,44	8	2.516,02	41	79.778,14	14.465	135.300,21
132	811,94	51	444,67	88	1.201,70	28	778,85	10	716,30	3	415,73	1	240,00	3	10.222,90	2.181	17.810,51
221	1.334,36	90	780,57	109	1.516,46	40	1.220,17	5	374,96	2	283,93	4	1.138,78	8	9.970,68	3.424	22.290,19
218	1.350,64	111	947,66	154	2.157,00	52	1.547,94	18	1.220,10	—	—	1	259,15	6	11.766,33	2.094	22.415,59
140	852,16	63	545,64	55	771,77	33	977,86	11	755,30	3	456,79	—	—	9	16.570,26	2.526	25.049,02
328	1.989,72	128	1.115,16	140	1.964,95	58	1.782,91	17	1.229,19	8	1.074,99	2	878,09	15	31.247,97	4.240	47.734,90
3.741	22.916,44	1.646	14.245,34	1.846	25.527,85	738	21.981,41	195	13.817,37	106	14.479,21	70	22.863,59	37	43.746,79	60.685	266.556,44
150	905,30	86	747,77	92	1.257,67	47	1.414,69	11	772,74	5	700,24	7	2.010,24	1	847,32	5.839	14.790,57
1.137	6.978,73	470	4.068,87	512	7.176,62	183	5.359,14	43	3.091,10	23	3.224,76	18	5.841,33	8	8.430,75	14.146	65.111,35
403	2.457,24	179	1.539,94	154	2.113,59	49	1.574,52	22	1.534,90	10	1.423,16	4	1.570,30	5	5.648,27	5.939	28.088,49
594	3.592,84	211	1.814,28	174	2.344,56	49	1.395,16	10	776,99	3	403,21	5	1.529,85	14	20.017,77	9.695	49.262,62
273	1.689,68	148	1.262,28	158	2.172,28	46	1.271,10	15	1.041,81	7	1.035,09	—	—	—	—	3.081	13.352,93
203	1.279,54	115	998,66	113	1.569,32	70	2.207,07	24	1.718,04	16	2.076,67	12	4.195,80	2	1.181,54	3.533	20.476,41
91	559,64	62	548,40	87	1.249,65	51	1.617,20	12	842,53	4	556,15	5	1.557,67	2	1.592,92	1.607	10.792,92
192	1.183,73	81	705,20	142	1.994,70	87	2.475,75	15	1.029,58	13	1.660,49	8	2.327,54	1	721,26	8.087	19.481,50
529	3.227,26	219	1.903,25	288	3.911,67	104	3.126,13	27	1.846,80	13	1.744,56	7	2.497,99	1	936,09	5.730	27.862,96
169	1.042,48	75	656,69	126	1.737,79	52	1.540,65	16	1.162,88	12	1.654,88	4	1.332,87	3	4.371,61	3.028	17.336,69
856	5.293,82	245	2.098,02	272	3.805,27	154	4.632,17	53	3.702,88	35	5.097,60	12	3.405,05	4	3.246,93	16.906	46.656,80
52	321,84	11	95,23	33	487,22	26	762,97	4	292,30	2	257,24	1	231,34	1	784,02	12.417	12.919,85
804	4.971,98	234	2.002,79	239	3.318,05	128	3.869,20	49	3.410,58	33	4.840,36	11	3.173,71	3	2.462,91	4.489	33.736,95
18.487	113.687,45	8.482	73.752,51	9.221	126.888,91	2.913	85.844,84	645	45.634,18	312	43.004,26	179	57.040,63	147	211.496,42	342.717	1.221.259,17
6.087	37.540,39	3.074	26.822,97	3.516	48.776,59	1.081	32.026,28	213	14.926,43	76	10.290,17	48	15.234,77	76	138.219,86	77.926	440.884,11
9.851	60.516,16	4.374	37.952,91	4.507	61.706,43												

Segue Tav. 28 — Aziende per classe di superficie,

Superficie

PROVINCIE E REGIONI ZONE ALTIMETRICHE E REGIONI AGRARIE	AZIENDE SENZA TERRENO AGRARIO	AZIENDE CON TERRENI											
		Fino a 0,50 ha		0,51 - 1,00		1,01 - 2,00		2,01 - 3,00		3,01 - 4,00		4,01 - 5,00	
		Aziende	Superficie	Aziende	Superficie	Aziende	Superficie	Aziende	Superficie	Aziende	Superficie	Aziende	Superficie
L'AQUILA (Montagna)	25	5.862	1.858,09	8.293	6.877,28	14.214	21.957,58	8.983	22.907,36	5.534	19.743,96	3.298	15.098,22
Regione agraria 1	—	96	32,31	174	151,40	385	644,17	320	857,87	305	1.135,02	253	1.199,59
Regione agraria 2	3	1.065	361,61	1.763	1.427,60	2.860	4.402,50	1.623	4.140,91	920	3.254,39	440	2.007,41
Regione agraria 3	—	88	30,10	162	127,39	340	520,60	232	589,33	192	678,92	105	474,39
Regione agraria 4	—	37	12,46	117	99,44	369	598,15	464	1.220,87	428	1.531,98	343	1.575,33
Regione agraria 5	2	51	20,41	110	91,29	251	392,98	157	404,91	125	449,89	61	280,27
Regione agraria 6	—	159	54,90	301	245,92	637	1.012,17	573	1.489,23	426	1.515,95	277	1.260,39
Regione agraria 7	—	358	125,18	554	448,51	1.052	1.645,62	841	2.148,13	537	1.923,43	331	1.527,27
Regione agraria 8	1	537	181,62	1.687	1.572,04	3.188	4.886,08	1.704	4.305,22	944	3.366,92	535	2.433,52
Regione agraria 9	2	1.859	563,69	1.665	1.301,94	2.149	3.225,94	1.062	2.636,23	378	1.315,34	200	905,10
Regione agraria 10	4	1.138	320,01	938	743,16	1.262	1.943,63	708	1.806,41	417	1.489,86	226	1.030,50
Regione agraria 11	—	141	52,83	352	295,58	786	1.223,25	477	1.216,51	289	1.040,74	184	844,85
Regione agraria 12	—	200	60,15	168	134,59	301	468,94	197	493,35	116	408,87	47	206,51
Regione agraria 13	9	42	14,75	103	85,93	232	369,83	296	762,69	255	904,40	158	719,54
Regione agraria 14	4	91	28,07	199	152,49	402	623,72	329	835,70	202	728,25	138	633,55
TERAMO	47	2.099	639,41	2.633	2.163,70	4.479	7.081,34	3.511	9.144,58	2.921	10.530,52	2.316	10.706,75
Montagna	43	272	95,44	495	425,25	986	1.575,23	905	2.378,86	715	2.582,90	591	2.726,46
Regione agraria 1	42	34	14,71	109	92,87	315	502,90	347	892,38	303	1.077,21	283	1.288,52
Regione agraria 2	1	238	80,73	386	332,38	671	1.072,33	558	1.486,48	412	1.505,69	308	1.437,94
Collina	4	1.827	543,97	2.138	1.738,45	3.493	5.506,11	2.606	6.765,72	2.206	7.947,62	1.725	7.980,29
Regione agraria 3	3	446	141,14	650	536,79	1.085	1.740,08	786	2.053,07	562	2.045,59	473	2.210,37
Regione agraria 4	1	211	70,64	295	249,53	614	977,34	568	1.499,11	463	1.674,89	353	1.635,24
Regione agraria 5	—	731	196,63	682	539,49	1.201	1.858,88	794	2.025,38	766	2.740,52	535	2.451,35
Regione agraria 6	—	439	135,56	511	412,64	593	929,81	458	1.188,16	415	1.486,62	364	1.683,33
PESCARA	1	3.038	931,62	3.157	2.533,70	4.794	7.526,53	3.276	8.519,39	2.252	8.126,69	1.623	7.529,40
Montagna	1	909	252,80	786	623,65	1.336	2.090,53	1.022	2.672,96	662	2.390,08	471	2.194,62
Regione agraria 1	—	187	62,67	309	257,14	669	1.068,72	548	1.445,21	368	1.331,79	244	1.133,25
Regione agraria 2	1	693	179,30	388	289,74	433	638,28	222	551,38	102	353,76	58	259,77
Regione agraria 3	—	29	10,83	89	76,77	234	383,53	252	676,37	192	704,53	169	801,60
Collina	—	2.129	678,82	2.371	1.910,05	3.458	5.436,00	2.254	5.846,43	1.590	5.736,61	1.152	5.334,78
Regione agraria 4	—	486	152,84	580	468,46	873	1.372,12	588	1.518,62	430	1.549,76	325	1.508,28
Regione agraria 5	—	628	203,75	811	645,83	1.179	1.820,34	786	2.018,98	516	1.838,44	380	1.743,31
Regione agraria 6	—	1.015	322,23	980	795,76	1.406	2.243,54	880	2.308,83	644	2.348,41	447	2.083,19
CHIETI	2	7.129	2.157,07	7.736	6.151,24	11.997	18.683,61	9.138	23.609,47	6.444	23.068,17	4.502	20.682,80
Montagna	—	890	262,74	1.091	862,39	2.066	3.158,92	1.714	4.375,23	1.271	4.495,48	972	4.424,18
Regione agraria 1	—	378	117,41	439	360,20	711	1.086,47	457	1.166,64	283	1.007,32	210	952,19
Regione agraria 2	—	230	63,09	260	198,71	554	849,92	476	1.205,70	408	1.426,38	326	1.477,01
Regione agraria 3	—	282	82,24	392	303,48	801	1.222,53	781	2.002,89	580	2.061,78	436	1.994,98
Collina	2	6.239	1.894,33	6.645	5.288,85	9.931	15.524,69	7.424	19.234,24	5.173	18.572,69	3.530	16.258,62
Regione agraria 4	—	879	275,15	992	785,65	1.810	2.828,01	1.493	3.836,16	1.126	3.989,78	739	3.374,03
Regione agraria 5	—	359	117,74	512	415,15	998	1.576,03	922	2.382,63	709	2.530,01	525	2.420,99
Regione agraria 6	1	1.691	461,61	1.349	1.089,05	1.814	2.871,97	1.269	3.347,62	850	3.081,48	526	2.437,50
Regione agraria 7	1	1.670	530,82	1.891	1.522,45	2.739	4.311,26	1.855	4.856,51	1.191	4.326,26	760	3.530,99
Regione agraria 8	—	1.640	509,01	1.901	1.476,55	2.570	3.937,42	1.885	4.811,32	1.297	4.645,16	980	4.495,11
CAMPOBASSO	21	4.032	1.358,61	6.030	4.859,68	10.968	17.104,34	9.366	24.077,63	7.372	26.383,98	5.604	25.709,09
Montagna	8	1.833	596,62	2.990	2.407,44	6.249	9.734,98	5.881	15.046,90	4.671	16.629,92	3.585	16.381,23
Regione agraria 1	2	431	141,45	598	489,31	1.164	1.808,84	1.024	2.610,93	698	2.468,55	516	2.366,63
Regione agraria 2	—	214	68,55	419	333,96	1.013	1.569,33	1.006	2.576,46	939	3.340,26	730	3.334,15
Regione agraria 3	—	144	47,29	281	229,33	777	1.217,33	668	1.693,58	441	1.546,90	315	1.421,37
Regione agraria 4	6	348	110,92	536	421,66	1.285	1.978,56	1.258	3.191,18	1.017	3.591,29	779	3.525,01
Regione agraria 5	—	404	137,54	792	638,98	1.394	2.186,83	1.406	3.637,56	1.149	4.147,94	940	4.331,44
Regione agraria 6	—	292	90,87	364	294,20	616	974,09	519	1.337,19	427	1.534,98	305	1.402,63
Collina	13	2.199	761,99	3.040	2.452,24	4.719	7.369,36	3.485	9.030,73	2.701	9.754,06	2.019	9.327,86
Regione agraria 7	—	353	120,46	646	525,21	1.040	1.657,60	982	2.580,91	826	3.001,25	631	2.928,43
Regione agraria 8	2	576	196,06	697	542,78	866	1.302,35	481	1.219,98	339	1.205,30	233	1.059,48
Regione agraria 9	7	433	137,71	588	471,79	922	1.410,78	623	1.568,59	430	1.521,57	283	1.287,44
Regione agraria 10	—	385	126,82	493	402,07	853	1.359,25	736	1.907,13	599	2.171,53	461	2.137,73
Regione agraria 11	4	452	180,94	616	510,39	1.038	1.639,38	663	1.754,12	507	1.854,41	411	1.914,78
ABRUZZI E MOLISE	96	22.160	6.944,80	27.849	22.585,60	46.452	72.353,40	34.274	88.258,43	24.523	87.853,32	17.343	79.726,26
Montagna	77	9.766	3.065,69	13.655	11.196,01	24.851	38.517,24	18.505	47.381,31	12.853	45.842,34	8.917	40.824,71
Collina	19	12.394	3.879,11	14.194	11.389,59	21.601	33.836,16	15.769	40.877,12	11.670	42.010,98	8.426	38.901,55

regione agraria, zona altimetrica e provincia

in ettari

PER CLASSE DI SUPERFICIE

5,01 - 7,50		7,51 - 10,00		10,01 - 20,00		20,01 - 50,00		50,01 - 100,00		100,01 - 200,00		200,01 - 500,00		oltre 500 ha		T O T A L E	
Aziende	Superficie	Aziende	Superficie	Aziende	Superficie	Aziende	Superficie	Aziende	Superficie	Aziende	Superficie	Aziende	Superficie	Aziende	Superficie	Aziende	Superficie
3.463	21.193,24	1.352	11.717,08	1.173	15.962,63	296	8.731,51	42	2.921,58	34	4.651,25	39	14.009,36	147	289.241,12	52.730	456.870,26
264	1.657,77	104	920,70	198	2.779,36	55	1.601,50	6	411,72	3	361,94	2	967,82	3	3.029,54	2.168	15.750,71
448	2.719,59	163	1.408,91	144	1.978,44	33	950,84	5	399,26	1	138,88	7	2.211,92	18	55.295,32	9.490	80.697,58
149	912,88	50	426,83	28	357,52	1	22,14	—	—	1	116,13	—	—	7	14.567,39	1.355	18.823,62
430	2.626,06	192	1.673,93	179	2.423,54	12	334,25	4	300,05	3	449,00	3	1.072,83	7	11.018,81	2.588	24.936,70
71	433,26	29	254,46	19	247,06	5	171,42	—	—	—	—	—	—	5	13.705,43	884	16.451,38
279	1.707,54	102	870,25	56	758,01	12	332,68	1	64,40	3	402,97	2	944,91	11	11.160,28	2.839	21.819,60
409	2.540,80	216	1.886,61	199	2.775,69	77	2.399,33	12	825,61	11	1.401,00	6	2.013,77	11	22.286,91	4.614	43.947,86
398	2.406,19	134	1.153,99	75	976,37	16	463,78	2	109,75	2	290,00	1	380,00	10	17.633,04	9.233	40.158,52
141	843,33	33	280,72	40	528,53	15	412,07	2	126,63	2	302,70	6	2.452,76	14	19.146,87	7.566	34.041,85
224	1.362,09	72	634,50	47	661,29	27	833,81	6	405,39	5	725,18	3	1.215,43	13	25.558,41	5.086	38.729,67
184	1.130,62	50	423,09	26	331,41	—	—	—	—	—	—	—	—	8	28.942,00	2.497	35.500,88
54	327,17	14	116,43	9	117,48	1	30,00	1	67,95	—	—	3	902,32	9	18.164,92	1.120	21.498,68
216	1.318,25	102	879,43	80	1.071,03	27	744,48	2	151,04	3	463,45	3	986,39	13	18.333,71	1.532	26.804,92
196	1.207,69	91	787,23	73	956,90	15	435,21	1	59,78	—	—	3	861,21	18	30.398,49	1.758	37.708,29
3.549	22.161,14	2.396	21.051,77	3.036	41.287,85	436	11.843,59	36	2.331,03	11	1.636,82	5	1.621,67	15	34.502,79	27.443	176.702,96
785	4.891,53	511	4.522,20	627	8.687,70	191	5.596,28	33	2.132,83	8	1.200,07	5	1.621,67	13	32.704,79	6.137	71.141,21
372	2.321,33	238	2.080,67	342	4.796,29	141	4.235,90	29	1.898,71	6	895,07	4	1.331,67	7	19.085,14	2.530	40.513,37
413	2.570,20	273	2.441,53	285	3.891,41	50	1.360,38	4	234,12	2	305,00	1	290,00	6	13.619,65	3.607	30.627,84
2.764	17.269,61	1.885	16.529,57	2.409	32.600,15	245	6.247,31	3	198,20	3	32.637,75	—	—	2	1.798,00	21.306	105.561,75
792	4.970,06	529	4.620,63	692	9.445,12	74	1.982,08	2	108,20	1	146,99	—	—	2	1.798,00	6.094	31.798,12
522	3.250,35	366	3.218,64	421	5.695,81	61	1.590,91	1	90,00	2	289,76	—	—	—	—	3.877	20.242,22
798	4.949,82	515	4.498,47	478	6.253,43	27	670,42	—	—	—	—	—	—	—	—	6.527	26.184,39
652	4.099,38	475	4.191,83	818	11.205,79	83	2.003,90	—	—	—	—	—	—	—	—	4.808	27.337,02
2.337	14.434,59	1.281	11.268,66	1.487	20.459,28	220	5.831,29	14	954,65	6	897,68	5	1.621,46	14	18.812,15	23.504	109.447,09
647	3.993,56	295	2.570,64	227	3.100,74	44	1.300,90	6	384,79	2	251,50	3	1.052,65	13	17.862,15	6.423	40.741,57
299	1.855,13	135	1.182,33	110	1.513,56	19	547,36	2	153,78	1	116,22	3	1.052,65	6	5.227,99	2.900	16.947,80
57	338,56	30	255,95	36	508,93	17	526,52	2	103,32	1	135,28	—	—	3	3.443,09	2.042	7.583,88
291	1.799,87	130	1.132,36	81	1.078,25	8	227,02	2	127,69	—	—	—	—	4	9.191,07	1.481	16.209,89
1.690	10.441,03	986	8.698,02	1.260	17.358,54	176	4.530,39	8	569,86	4	646,18	2	568,81	1	950,00	17.081	68.705,52
491	3.012,97	319	2.807,57	481	6.721,96	97	2.491,59	2	118,97	—	—	—	—	—	—	4.672	21.723,14
516	3.162,14	261	2.291,06	258	3.455,79	26	690,99	4	292,89	3	483,68	2	568,81	1	950,00	5.371	20.166,01
683	4.265,92	406	3.599,39	521	7.180,79	53	1.347,81	2	158,00	1	162,50	—	—	—	—	7.038	26.816,37
6.215	38.384,85	2.867	24.920,69	2.319	30.957,03	271	7.475,09	32	2.309,00	26	3.896,81	29	9.230,14	20	22.828,00	58.725	234.353,97
1.346	8.279,91	624	5.366,64	499	6.598,08	60	1.652,31	12	861,70	13	1.934,13	22	6.780,94	17	20.719,96	10.597	69.772,61
311	1.917,00	136	1.186,36	126	1.645,47	13	325,23	—	—	3	452,51	6	1.679,80	11	15.242,22	3.084	27.138,82
454	2.780,60	218	1.873,54	157	2.096,35	18	458,24	4	261,78	4	539,52	6	2.049,05	4	3.105,46	3.119	18.385,35
581	3.582,31	270	2.306,74	216	2.856,26	29	868,84	8	599,92	6	942,10	10	3.052,09	2	2.372,28	4.394	24.248,44
4.869	30.104,94	2.243	19.554,05	1.820	24.358,95	211	5.822,78	20	1.447,30	13	1.962,68	7	2.449,20	3	2.108,04	48.128	164.581,36
1.031	6.322,25	377	3.271,00	295	3.890,91	26	759,40	2	156,63	1	174,20	4	1.347,65	2	1.430,04	8.777	32.440,86
799	4.930,89	339	2.954,56	251	3.300,24	59	1.747,72	11	819,52	6	796,26	3	1.101,55	—	—	5.493	25.093,29
688	4.259,17	298	2.596,82	207	2.756,07	11	286,36	2	117,81	—	—	—	—	—	—	8.705	23.305,46
883	5.458,26	361	3.125,79	293	3.911,73	19	467,57	1	86,54	—	—	—	—	—	—	11.663	32.128,18
1.468	9.134,37	868	7.605,88	774	10.500,00	96	2.561,73	4	266,80	6	992,22	—	—	1	678,00	13.490	51.613,57
8.832	54.752,25	4.681	40.791,65	4.787	65.493,95	1.227	35.216,06	195	13.306,62	70	10.165,11	69	23.008,97	50	48.452,82	63.283	390.680,76
5.226	32.192,45	2.407	20.875,68	2.063	27.640,24	340	9.381,08	45	3.093,43	30	4.497,27	48	16.315,89	38	38.391,25	35.406	213.184,38
742	4.566,69	409	3.544,34	420	5.555,78	110	2.878,07	15	1.023,15	9	1.411,11	17	5.637,04	10	8.147,73	6.163	42.649,62
1.138	7.022,91	561	4.839,13	396	5.227,57	36	1.035,48	5	343,52	3	461,05	8	2.839,05	1	1.628,94	6.469	34.620,36
385	2.371,19	158	1.377,05	163	2.210,53	32	989,76	3	244,15	4	586,58	6	2.153,25	7	6.242,66	3.384	22.330,97
1.017	6.206,56	404	3.467,27	300	3.954,73	23	633,67	9	599,15	6	849,82	10	3.566,42	12	12.791,98	7.004	44.888,22
1.490	9.232,17	721	6.300,86	612	8.242,07	103	2.787,12	8	527,03	7	1.077,28	6	1.673,48	2	1.281,67	9.034	46.201,97
454	2.792,93	154	1.347,03	172	2.449,56	36	1.056,98	5	356,43	1	111,43	1	446,65	6	8.298,27	3.352	22.493,24
3.606	22.559,80	2.274	19.915,97	2.724	37.853,71	887	25.834,98	150	10.213,19	40	5.667,84	21	6.693,08	12	10.061,57	27.877	177.496,38
988	6.138,24	548	4.828,56	635	8.717,72	182	5.230,67	28	1.860,89	10	1.504,14	6	1.954,96	2	1.330,02	6.877	42.379,06
486	3.030,37	318	2.782,65	512	7.177,32	193	5.857,83	43	2.728,34	10	1.478,03	1	223,00	1	861,00	4.756	29.664,49
374	2.302,73	187	1.630,66	248	3.350,70	46											

Segue Tav. 28 — Aziende per classe di superficie,

Superficie

PROVINCIE E REGIONI ZONE ALTIMETRICHE E REGIONI AGRARIE	AZIENDE SENZA TERRENO AGRARIO	AZIENDE CON TERRENI											
		Fino a 0,50 ha		0,51 - 1,00		1,01 - 2,00		2,01 - 3,00		3,01 - 4,00		4,01 - 5,00	
		Aziende	Superficie	Aziende	Superficie	Aziende	Superficie	Aziende	Superficie	Aziende	Superficie	Aziende	Superficie
FOGGIA	318	8.613	2.664,12	12.723	9.320,58	13.907	20.536,03	7.949	20.050,52	4.859	17.228,84	3.572	16.283,89
Montagna (Regione agraria 1)	—	725	212,23	844	661,84	1.315	2.035,13	954	2.431,42	629	2.251,27	461	2.114,22
Collina	50	3.119	938,86	3.627	2.812,57	4.930	7.433,63	3.108	7.895,48	2.028	7.221,69	1.551	7.071,54
Regione agraria 2	15	101	32,37	176	135,52	361	556,01	312	798,09	224	804,81	194	884,11
Regione agraria 3	4	853	273,47	1.063	823,96	1.360	2.029,39	910	2.317,73	630	2.235,09	518	2.360,21
Regione agraria 4	5	751	246,09	1.031	818,71	1.280	1.971,08	737	1.886,97	429	1.551,36	299	1.376,34
Regione agraria 5	26	1.414	386,93	1.357	1.034,38	1.929	2.877,15	1.149	2.892,69	745	2.630,43	540	2.450,88
Pianura	268	4.769	1.513,03	8.252	5.846,17	7.662	11.067,27	3.887	9.723,62	2.202	7.755,88	1.560	7.098,13
Regione agraria 6	52	1.327	430,40	3.315	2.296,18	2.514	3.602,22	1.044	2.580,36	617	2.143,43	418	1.886,71
Regione agraria 7	8	316	106,92	324	259,76	529	792,12	290	732,36	199	711,76	173	796,54
Regione agraria 8	31	157	59,75	535	400,94	688	1.020,76	636	1.644,94	292	1.030,42	263	1.224,36
Regione agraria 9	44	2.059	612,84	1.733	1.261,01	1.407	2.038,95	736	1.828,33	293	1.034,30	205	933,76
Regione agraria 10	133	910	303,12	2.342	1.625,53	2.524	3.613,22	1.181	2.937,63	800	2.832,47	500	2.251,76
Regione agraria 11	—	—	—	3	2,75	—	—	—	—	1	3,50	1	5,00
BARI	496	34.007	9.475,43	26.607	19.780,90	26.805	39.221,94	14.144	35.146,79	8.219	28.696,77	5.391	24.283,11
Collina	278	19.931	5.614,23	17.378	12.900,13	17.863	26.160,69	9.593	23.856,71	5.779	20.175,37	3.747	16.895,81
Regione agraria 1	187	5.477	1.535,57	4.844	3.523,52	4.384	6.319,52	2.087	5.160,19	1.237	4.300,75	789	3.559,33
Regione agraria 2	6	1.099	319,28	879	662,34	957	1.119,82	451	1.119,80	347	1.236,36	200	901,33
Regione agraria 3	59	4.982	1.360,90	3.541	2.642,40	3.805	5.552,83	2.097	5.200,75	1.273	4.423,77	823	3.706,07
Regione agraria 4	5	1.909	526,67	1.299	947,25	1.488	2.182,62	887	2.209,27	625	2.193,83	426	1.907,65
Regione agraria 5	6	2.237	590,50	2.134	1.606,45	2.251	3.348,82	1.185	2.957,69	720	2.522,19	467	2.112,21
Regione agraria 6	15	4.227	1.281,31	4.681	3.518,17	4.978	7.386,08	2.886	7.209,01	1.577	5.508,47	1.042	4.709,22
Pianura	218	14.076	3.861,20	9.229	6.880,77	8.942	13.061,25	4.551	11.290,08	2.440	8.521,40	1.644	7.387,30
Regione agraria 7	141	6.357	1.779,07	3.942	2.917,96	3.523	5.109,32	1.764	4.358,32	912	3.193,25	598	2.688,18
Regione agraria 8	76	4.822	1.275,54	2.966	2.230,81	2.806	4.117,93	1.439	3.587,42	830	2.887,68	522	2.340,94
Regione agraria 9	1	2.897	806,59	2.321	1.732,00	2.613	3.834,00	1.348	3.344,34	698	2.440,47	524	2.358,18
TARANTO	81	7.289	2.350,50	10.318	7.805,18	10.236	14.989,15	5.244	13.013,30	2.878	10.082,82	1.725	7.789,39
Collina	14	2.452	787,13	3.597	2.735,94	3.748	5.497,28	1.755	4.370,78	962	3.398,36	622	2.833,71
Regione agraria 1	11	876	269,38	980	761,12	1.149	1.749,22	614	1.571,25	422	1.513,60	321	1.478,18
Regione agraria 2	3	1.576	517,75	2.617	1.974,82	2.599	3.748,06	1.141	2.799,53	540	1.884,76	301	1.355,53
Pianura	67	4.837	1.563,37	6.721	5.069,24	6.488	9.491,87	3.489	8.642,52	1.916	6.684,46	1.103	4.955,68
Regione agraria 3	18	834	269,45	1.124	837,95	1.227	1.779,52	642	1.589,55	459	1.624,52	302	1.371,05
Regione agraria 4	33	2.115	626,87	2.668	1.935,30	2.091	2.976,84	945	2.317,02	508	1.763,77	299	1.346,13
Regione agraria 5	16	1.888	667,05	2.929	2.295,99	3.170	4.735,51	1.902	4.735,95	949	3.296,17	502	2.238,50
BRINDISI	86	5.994	2.063,26	10.217	8.054,24	10.817	16.218,18	5.841	14.659,23	3.144	11.010,49	1.887	8.493,33
Collina (Regione agraria 1)	21	1.978	679,93	3.660	2.850,15	4.222	6.257,89	2.181	5.467,21	1.076	3.777,39	626	2.813,87
Pianura	65	4.016	1.383,33	6.557	5.204,09	6.595	9.960,29	3.660	9.192,02	2.068	7.233,10	1.261	5.679,46
Regione agraria 2	17	1.812	650,02	3.262	2.648,95	3.344	5.098,58	1.745	4.367,05	966	3.370,85	522	2.360,44
Regione agraria 3	48	2.204	733,31	3.295	2.555,14	3.251	4.861,71	1.915	4.824,97	1.102	3.862,25	739	3.319,02
LECCE (Pianura)	224	22.627	6.521,58	19.461	14.594,46	16.863	24.839,66	8.003	20.025,38	4.227	14.807,48	2.473	11.143,68
Regione agraria 1	63	3.662	1.039,32	2.833	2.068,45	2.505	3.647,19	1.139	2.834,19	593	2.073,56	374	1.683,20
Regione agraria 2	21	1.550	498,53	2.129	1.602,42	2.333	3.521,36	1.380	3.496,26	889	3.112,97	510	2.297,67
Regione agraria 3	41	3.286	950,32	2.501	1.863,11	1.911	2.751,89	1.003	2.478,79	415	1.436,59	203	910,76
Regione agraria 4	9	3.644	1.071,08	3.568	2.658,92	3.187	4.691,09	1.469	3.685,57	777	2.735,24	441	1.994,33
Regione agraria 5	—	2.204	617,19	1.757	1.331,02	1.600	2.373,04	773	1.926,36	450	1.583,99	331	1.489,63
Regione agraria 6	78	3.754	1.073,50	2.994	2.273,40	2.100	3.110,91	816	2.038,32	444	1.556,18	264	1.195,75
Regione agraria 7	12	4.527	1.271,64	3.679	2.797,14	3.227	4.744,18	1.423	3.565,89	659	2.308,95	350	1.572,34
PUGLIA	1.205	78.530	23.074,89	79.326	59.555,36	78.628	115.804,96	41.181	102.895,22	23.327	81.826,40	15.048	67.993,40
Montagna	—	725	212,23	844	661,84	1.315	2.035,13	954	2.431,42	629	2.251,27	461	2.114,22
Collina	363	27.480	8.020,15	28.262	21.298,79	30.763	45.349,49	16.637	41.590,18	9.845	34.572,81	6.546	29.614,93
Pianura	842	50.325	14.842,51	50.220	37.594,73	46.550	68.420,34	23.590	58.873,62	12.853	45.002,32	8.041	36.264,25
POTENZA	29	7.154	2.194,58	8.463	6.793,99	12.727	19.968,70	9.878	25.480,23	6.644	23.876,32	5.033	23.165,81
Montagna	18	3.918	1.188,60	5.112	4.148,26	8.271	13.081,61	6.954	18.004,47	4.872	17.513,21	3.765	17.345,39
Regione agraria 1	1	448	151,26	738	595,83	1.395	2.227,80	1.291	3.332,49	1.029	3.720,60	826	3.796,40
Regione agraria 2	—	570	169,17	566	440,03	963	1.512,22	949	2.424,71	623	2.226,59	594	2.700,19
Regione agraria 3	1	239	73,15	398	336,36	804	1.276,43	773	2.011,68	639	2.295,38	436	2.012,87
Regione agraria 4	—	262	82,28	315	254,40	533	830,69	392	1.004,11	286	1.023,85	216	989,79
Regione agraria 5	—	911	253,40	742	596,99	902	1.423,88	586	1.525,94	346	1.243,31	222	1.028,71
Regione agraria 6	—	306	97,60	503	419,51	796	1.275,45	565	1.472,60	400	1.462,21	289	1.352,61
Regione agraria 7	8	589	177,09	1.122	916,45	1.624	2.562,48	1.347	3.485,95	892	3.186,84	658	3.040,73
Regione agraria 8	2	250	86,09	426	353,20	746	1.194,59	687	1.802,46	473	1.701,18	412	1.907,16
Regione agraria 9	6	343	98,56	302	235,49	508	778,07	364	944,53	184	653,25	112	516,93

regione agraria, zona altimetrica e provincia

in ettari

PER CLASSE DI SUPERFICIE

5,01 - 7,50		7,51 - 10,00		10,01 - 20,00		20,01 - 50,00		50,01 - 100,00		100,01 - 200,00		200,01 - 500,00		oltre 500 ha		TOTALE	
Aziende	Superficie	Aziende	Superficie	Aziende	Superficie	Aziende	Superficie	Aziende	Superficie	Aziende	Superficie	Aziende	Superficie	Aziende	Superficie	Aziende	Superficie
8.806	56.389,81	5.603	48.009,37	6.014	84.352,25	4.115	125.750,38	973	66.998,05	465	64.680,81	181	53.570,82	46	63.324,09	77.826	649.159,56
705	4.401,44	333	2.888,62	357	4.838,51	93	2.568,78	8	553,26	5	671,93	2	640,79	3	2.702,12	6.434	28.971,56
3.326	21.104,09	1.963	16.984,69	2.636	37.239,44	1.567	48.224,46	377	25.932,70	189	26.541,11	69	20.823,48	24	43.882,91	28.514	274.106,65
536	3.418,31	348	3.021,90	507	7.122,98	331	9.801,96	74	5.148,05	37	5.369,98	17	4.860,59	5	9.648,46	3.223	51.603,14
812	5.081,48	538	4.689,58	763	10.741,42	404	12.242,73	82	5.586,76	40	5.399,87	10	3.289,19	2	1.785,14	7.985	58.856,02
1.195	7.717,00	648	5.565,33	658	9.467,86	490	15.773,83	133	9.073,15	61	8.634,50	27	8.215,52	5	3.339,72	7.744	75.637,46
783	4.887,30	429	3.707,88	708	9.907,18	342	10.405,94	88	6.124,74	51	7.136,76	15	4.458,18	12	29.109,59	9.562	88.010,03
4.775	30.884,28	3.307	28.136,06	3.021	42.274,30	2.455	74.957,14	588	40.512,09	271	37.467,77	110	32.106,55	19	16.739,06	42.878	346.081,35
1.116	7.248,44	801	6.834,33	695	9.673,81	481	15.254,84	151	10.246,21	61	8.395,89	21	5.832,32	2	1.282,14	12.563	77.707,28
700	4.524,09	311	2.688,31	519	7.347,89	320	9.658,31	72	5.012,16	46	6.271,69	10	2.607,16	4	5.611,82	3.813	47.120,89
1.074	6.911,88	676	5.878,20	814	11.504,01	969	29.298,66	169	11.683,87	78	10.845,89	37	10.894,96	4	2.533,82	6.392	94.932,46
524	3.394,41	307	2.651,26	392	5.355,34	260	8.044,98	82	5.634,44	47	6.667,55	21	6.765,52	9	7.311,28	8.075	53.533,87
1.361	8.805,46	1.211	10.075,96	601	8.393,25	424	12.677,72	113	7.875,41	38	5.175,80	21	6.006,59	—	—	12.026	72.573,92
—	—	1	8,00	—	—	1	22,63	1	60,00	1	111,05	—	—	—	—	9	212,93
7.890	48.186,10	3.850	33.313,04	4.427	60.646,74	2.248	69.546,71	667	45.290,15	281	38.072,29	94	26.997,30	13	10.844,90	134.643	489.502,17
5.736	35.080,49	3.009	26.091,83	3.571	49.241,69	1.925	59.987,20	598	40.774,38	260	35.424,78	86	25.036,31	13	10.844,90	89.489	388.084,52
1.099	6.580,75	351	3.035,91	516	7.225,21	362	11.123,54	109	7.404,19	40	5.478,15	19	5.150,79	3	3.091,32	21.317	73.488,74
277	1.716,64	235	2.064,41	288	3.979,37	263	8.682,81	77	5.484,82	37	5.124,27	18	5.371,53	3	1.756,26	5.131	39.780,04
1.273	7.772,95	627	5.418,79	674	9.039,62	267	8.010,96	58	3.889,59	41	5.715,54	11	3.650,92	—	—	19.472	66.385,09
937	5.839,47	650	5.616,79	638	8.633,85	322	10.370,68	174	11.824,73	102	13.755,38	31	9.225,95	6	5.168,52	9.494	80.402,66
794	4.890,34	508	4.420,63	714	10.123,76	388	12.136,25	101	6.768,96	25	3.350,86	5	1.119,81	1	828,80	11.530	56.777,27
1.356	8.280,34	638	5.535,30	741	10.239,88	323	9.662,96	79	5.402,09	15	2.000,58	2	517,31	—	—	22.545	71.250,72
2.154	13.105,61	841	7.221,21	856	11.405,05	323	9.559,51	69	4.515,77	21	2.647,51	8	1.960,99	—	—	45.154	101.417,65
771	4.695,86	304	2.608,93	345	4.581,26	111	3.114,52	30	1.934,66	10	1.298,80	6	1.380,69	—	—	18.673	39.660,82
679	4.132,69	265	2.257,49	203	2.653,93	42	1.265,44	3	172,76	5	632,42	—	—	—	—	14.582	27.555,05
704	4.277,06	272	2.354,79	308	4.169,86	170	5.179,55	36	2.408,35	6	716,29	2	580,30	—	—	11.899	34.201,78
2.702	16.569,95	1.294	11.216,85	1.685	23.357,72	905	28.398,98	374	26.342,45	218	30.095,51	94	26.854,21	11	8.141,51	44.973	227.007,52
1.251	7.797,58	739	6.400,56	885	12.240,75	446	14.102,36	163	11.453,95	98	13.997,00	38	11.079,06	8	5.455,34	16.764	102.149,80
840	5.257,08	537	4.640,90	477	6.638,39	256	8.003,89	103	7.213,41	47	6.626,31	17	4.842,96	5	3.724,78	6.644	54.290,47
411	2.540,50	202	1.759,66	408	5.602,36	190	6.098,47	60	4.240,54	51	7.370,69	21	6.236,10	3	1.730,56	10.120	47.859,33
1.451	8.772,37	555	4.816,29	800	11.116,97	459	14.296,62	211	14.888,50	120	16.098,51	56	15.775,15	3	2.686,17	28.209	124.857,72
435	2.616,32	154	1.339,06	203	2.866,04	132	4.037,13	61	4.334,38	39	5.187,55	20	5.419,24	1	1.590,32	5.633	34.862,08
367	2.229,33	146	1.259,42	228	3.146,38	164	5.288,61	92	6.370,55	48	6.617,06	29	8.450,26	2	1.095,85	9.702	45.423,39
649	3.926,72	255	2.217,81	369	5.104,55	163	4.970,88	58	4.183,57	33	4.293,90	7	1.905,65	—	—	12.874	44.572,25
2.414	14.686,72	1.094	9.486,65	1.313	18.237,68	716	22.076,17	243	16.682,94	108	14.593,57	31	8.435,52	—	—	43.819	164.697,98
789	4.795,27	347	3.028,39	447	6.217,04	233	7.228,56	82	5.733,41	31	4.142,73	4	1.110,30	—	—	15.676	54.102,14
1.625	9.891,45	747	6.458,26	866	12.020,64	483	14.847,61	161	10.949,53	77	10.450,84	27	7.325,22	—	—	28.143	110.595,84
777	4.745,04	350	3.022,61	358	4.868,14	176	5.439,42	55	3.578,99	36	4.851,65	7	2.007,36	—	—	13.410	47.009,10
848	5.146,41	397	3.435,65	508	7.152,50	307	9.408,19	106	7.370,54	41	5.599,19	20	5.317,86	—	—	14.733	63.586,74
3.378	20.756,65	1.771	15.409,19	2.515	34.598,12	1.227	37.212,92	379	25.498,14	115	15.894,97	40	11.278,04	1	542,30	83.080	253.122,57
466	2.867,17	229	1.968,74	271	3.746,56	155	4.755,88	42	2.737,35	29	4.120,92	11	3.200,50	—	—	12.309	36.743,03
707	4.335,31	413	3.611,04	663	9.312,85	360	10.949,04	105	7.052,03	24	3.238,17	8	2.711,82	—	—	11.071	55.739,47
320	1.990,81	296	2.601,04	404	5.262,38	101	3.000,18	32	2.232,95	20	2.736,06	3	696,55	1	542,30	10.496	29.453,73
550	3.378,68	246	2.129,12	390	5.463,69	214	6.575,93	69	4.630,28	19	2.538,86	10	2.447,59	—	—	14.584	44.000,38
428	2.623,80	203	1.777,35	240	3.282,56	128	3.918,27	36	2.407,83	5	701,57	1	269,57	—	—	8.156	24.302,18
372	2.257,62	174	1.514,31	228	3.204,42	123	3.655,57	47	3.329,86	8	1.069,59	6	1.713,32	—	—	11.330	27.992,75
535	3.303,26	210	1.807,59	319	4.325,66	146	4.358,05	48	3.107,84	10	1.489,80	1	238,69	—	—	15.134	34.891,03
25.190	156.589,23	13.612	117.435,10	15.954	221.192,51	9.211	282.985,16	2.636	180.811,73	1.187	163.337,15	440	127.135,89	71	82.852,80	384.341	1.783.489,80
705	4.401,44	333	2.888,62	357	4.838,51	93	2.568,78	8	553,26	5	671,93	2	640,79	3	2.702,12	6.434	28.971,56
11.102	68.777,43	6.058	52.505,47	7.539	104.938,92	4.171	129.542,58	1.220	83.894,44	578	80.105,62	197	58.049,15	45	60.183,15	150.443	818.443,11
13.383	83.410,36	7.221	62.041,01	8.058	111.415,08	4.947	150.873,80	1.408	96.364,03	604	82.559,60	241	68.445,95	23	19.967,53	227.464	936.075,13

Segue Tav. 28 — Aziende per classe di superficie,

Superficie

PROVINCIE E REGIONI ZONE ALTMETRICHE E REGIONI AGRARIE	AZIENDE SENZA TERRENO AGRARIO	AZIENDE CON TERRENI											
		Fino a 0,50 ha		0,51 - 1,00		1,01 - 2,00		2,01 - 3,00		3,01 - 4,00		4,01 - 5,00	
		Aziende	Superficie	Aziende	Superficie	Aziende	Superficie	Aziende	Superficie	Aziende	Superficie	Aziende	Superficie
<i>segue</i> POTENZA													
Collina	11	3.236	1.005,98	3.351	2.645,73	4.456	6.887,09	2.924	7.475,76	1.772	6.363,11	1.268	5.820,42
Regione agraria 10	6	1.224	399,05	1.408	1.104,57	1.924	2.945,20	1.199	3.043,12	638	2.266,18	417	1.910,83
Regione agraria 11	1	419	143,99	497	392,35	767	1.196,44	589	1.504,87	389	1.395,54	335	1.521,50
Regione agraria 12	4	581	174,96	801	652,85	1.058	1.682,36	706	1.837,17	485	1.775,34	363	1.694,19
Regione agraria 13	—	1.012	287,98	645	495,96	707	1.063,09	430	1.090,60	260	926,05	153	693,90
MATERA	2	3.048	874,40	3.372	2.672,58	4.354	6.649,73	2.978	7.552,96	2.185	7.771,21	2.106	9.680,46
Montagna (Regione agraria 1)	—	216	66,74	246	193,14	341	520,04	190	481,53	154	541,94	88	399,42
Collina	1	2.096	607,47	2.342	1.874,59	3.078	4.740,07	2.160	5.474,49	1.554	5.544,26	1.255	5.720,18
Regione agraria 2	—	120	37,52	212	171,24	252	370,07	188	466,74	91	313,21	80	355,68
Regione agraria 3	—	782	222,07	692	546,58	922	1.430,12	617	1.542,22	471	1.679,54	327	1.488,25
Regione agraria 4	—	200	61,10	300	231,14	370	551,87	233	590,78	201	707,93	176	791,43
Regione agraria 5	—	377	101,67	299	233,75	401	613,09	324	819,37	214	772,06	183	840,18
Regione agraria 6	1	234	75,01	361	308,11	500	790,91	390	1.012,99	283	1.020,70	262	1.207,53
Regione agraria 7	—	383	110,10	478	383,77	633	984,01	408	1.042,39	294	1.050,82	227	1.037,11
Pianura (Regione agraria 8)	1	736	200,19	784	604,85	935	1.389,62	628	1.596,94	477	1.685,01	763	3.561,06
BASILICATA	31	10.202	3.068,98	11.835	9.466,57	17.081	26.618,43	12.856	33.033,19	8.829	31.647,53	7.139	32.846,47
Montagna	18	4.134	1.255,34	5.358	4.341,40	8.612	13.601,65	7.144	18.486,00	5.026	18.055,15	3.853	17.744,81
Collina	12	5.332	1.613,45	5.693	4.520,32	7.534	11.627,16	5.084	12.950,25	3.326	11.907,37	2.523	11.540,60
Pianura	1	736	200,19	784	604,85	935	1.389,62	628	1.596,94	477	1.685,01	763	3.561,06
COSENZA	81	18.592	5.269,39	17.982	13.980,97	20.895	31.628,37	11.680	29.608,44	7.026	24.897,04	4.310	19.652,34
Montagna	57	10.731	2.894,89	9.087	7.091,85	9.740	14.578,32	5.397	13.618,57	2.912	10.261,36	1.916	8.696,47
Regione agraria 1	20	639	178,36	530	410,01	738	1.106,67	430	1.072,32	243	848,97	172	776,84
Regione agraria 2	1	865	263,57	812	622,44	988	1.469,37	581	1.467,13	366	1.276,64	188	849,27
Regione agraria 3	5	1.829	445,08	1.216	915,10	1.259	1.837,53	641	1.596,01	347	1.207,65	234	1.052,28
Regione agraria 4	2	865	251,57	1.236	1.055,20	874	1.302,51	329	859,65	184	669,36	155	728,90
Regione agraria 5	6	1.158	339,27	1.099	856,38	1.206	1.846,38	732	1.860,92	434	1.537,44	297	1.357,25
Regione agraria 6	1	1.358	338,57	1.036	778,12	1.012	1.446,79	475	1.180,75	240	836,20	190	857,27
Regione agraria 7	20	1.288	362,52	1.065	819,06	1.143	1.760,14	791	2.005,06	377	1.328,11	261	1.171,69
Regione agraria 8	2	1.556	404,27	1.050	815,21	1.109	1.692,60	679	1.729,96	341	1.213,12	196	899,71
Regione agraria 9	—	1.173	311,68	1.043	820,33	1.411	2.116,33	739	1.846,77	380	1.343,87	223	1.003,26
Collina	19	6.717	2.048,83	7.639	5.912,61	9.717	14.829,82	5.492	13.924,90	3.588	12.771,53	2.114	9.669,63
Regione agraria 10	—	154	53,23	287	227,85	476	771,65	451	1.160,30	302	1.078,94	210	958,10
Regione agraria 11	—	636	205,56	891	694,95	1.019	1.536,04	534	1.340,87	288	1.011,10	160	736,00
Regione agraria 12	—	2.086	650,84	2.276	1.776,92	2.518	3.836,37	1.131	2.889,61	690	2.464,23	386	1.779,71
Regione agraria 13	1	775	238,79	828	647,87	1.193	1.839,35	690	1.752,25	450	1.603,10	323	1.474,69
Regione agraria 14	18	992	273,23	954	733,40	1.262	1.929,15	799	2.020,34	570	2.038,63	337	1.542,42
Regione agraria 15	—	299	83,84	323	255,76	522	827,53	353	917,84	244	888,74	147	682,78
Regione agraria 16	—	923	299,63	1.244	944,08	1.873	2.801,91	911	2.259,88	622	2.183,33	346	1.558,88
Regione agraria 17	—	293	84,83	358	274,18	384	578,96	231	575,51	165	581,49	108	491,38
Regione agraria 18	—	559	158,88	478	357,60	470	708,86	392	1.008,30	257	921,97	97	445,67
Pianura (Regione agraria 19)	5	1.144	325,67	1.256	976,51	1.438	2.220,23	791	2.064,97	526	1.864,15	280	1.286,24
CATANZARO	176	21.667	6.079,07	17.158	13.408,78	20.026	30.581,06	11.930	30.350,81	7.357	26.170,71	5.195	23.696,62
Montagna	11	5.106	1.392,66	3.676	2.876,06	4.050	6.156,34	2.415	6.137,29	1.373	4.899,14	974	4.454,79
Regione agraria 1	—	445	141,65	467	374,39	572	879,16	298	759,91	205	735,76	147	666,89
Regione agraria 2	—	1.182	339,70	1.034	811,51	1.291	1.978,48	773	1.979,50	487	1.743,40	335	1.538,92
Regione agraria 3	—	223	67,42	252	201,63	245	370,49	164	417,37	105	359,53	62	282,64
Regione agraria 4	7	1.678	456,54	1.101	872,89	1.224	1.876,84	831	2.115,53	360	1.295,12	283	1.299,11
Regione agraria 5	4	1.578	387,35	822	615,64	718	1.051,37	349	864,98	216	765,33	147	667,23
Collina	94	14.537	4.113,03	12.278	9.617,99	14.917	22.831,42	8.582	21.836,28	5.240	18.619,86	3.440	15.663,84
Regione agraria 6	—	131	46,83	177	145,78	372	580,34	351	899,28	345	1.215,51	315	1.427,95
Regione agraria 7	1	74	24,02	106	88,10	238	377,33	229	602,58	294	1.059,95	266	1.220,26
Regione agraria 8	1	1.310	366,01	1.212	947,92	1.244	1.891,25	564	1.425,23	316	1.122,32	161	740,48
Regione agraria 9	1	3.664	916,76	1.952	1.458,95	1.759	2.619,27	867	2.164,69	394	1.384,40	206	926,93
Regione agraria 10	1	760	260,47	1.207	976,27	1.871	2.911,25	1.270	3.251,01	842	2.991,17	591	2.690,16
Regione agraria 11	—	2.274	597,53	1.513	1.162,83	1.893	2.843,70	876	2.209,41	557	1.962,34	298	1.359,80
Regione agraria 12	—	257	84,39	324	265,40	689	1.034,46	363	912,20	209	745,76	168	760,59
Regione agraria 13	—	1.409	434,94	1.272	1.016,59	1.154	1.765,55	576	1.476,22	256	915,76	144	661,90
Regione agraria 14	72	456	145,29	669	553,02	1.045	1.651,84	797	2.036,49	621	2.204,41	392	1.781,39
Regione agraria 15	1	543	174,36	513	424,78	602	973,71	288	757,31	168	607,70	93	434,82
Regione agraria 16	2	1.091	326,44	1.147	887,29	1.831	2.875,22	1.333	3.411,86	724	2.592,83	490	2.233,64
Regione agraria 17	15	2.568	735,99	2.186	1.691,06	2.219	3.307,50	1.068	2.690,00	514	1.817,71	316	1.425,92
Pianura	71	2.024	573,38	1.204	914,73	1.059	1.593,30	933	2.377,24	744	2.651,71	781	3.577,99
Regione agraria 18	26	105	40,20	173	142,86	434	680,59	711	1.822,56	646	2.303,48	722	3.305,09
Regione agraria 19	45	1.919	533,18	1.031	771,87	625	912,71	222	554,68	98	348,23	59	272,90

regione agraria, zona altimetrica e provincia

in ettari

PER CLASSE DI SUPERFICIE

5,01 - 7,50		7,51 - 10,00		10,01 - 20,00		20,01 - 50,00		50,01 - 100,00		100,01 - 200,00		200,01 - 500,00		oltre 500 ha		TOTALE	
Aziende	Superficie	Aziende	Superficie	Aziende	Superficie	Aziende	Superficie	Aziende	Superficie	Aziende	Superficie	Aziende	Superficie	Aziende	Superficie	Aziende	Superficie
2.325	14.534,03	1.374	12.030,86	1.459	20.360,91	847	26.443,47	303	21.351,78	143	20.448,20	49	13.959,77	17	19.958,26	23.524	179.285,37
641	3.977,78	308	2.666,28	288	4.070,72	188	5.674,10	43	3.025,91	26	3.837,97	8	1.967,61	5	5.885,15	8.317	42.774,47
825	5.149,74	328	2.841,99	396	5.610,93	206	6.381,15	83	5.816,32	28	3.985,00	11	3.069,89	4	2.318,00	4.877	41.327,71
625	3.968,50	621	5.499,93	625	8.591,00	335	10.673,50	124	8.686,61	58	8.156,20	14	3.861,80	6	9.870,29	6.402	67.124,70
234	1.438,01	117	1.022,66	150	2.088,26	118	3.714,72	53	3.822,94	31	4.469,03	16	5.060,47	2	1.884,82	3.928	28.058,49
4.262	26.351,64	2.301	19.916,50	2.790	38.851,99	1.264	38.181,57	399	27.584,14	259	36.177,72	155	46.263,06	46	46.199,88	29.519	314.728,04
104	627,91	55	477,41	75	1.089,75	37	1.026,56	17	1.082,42	7	1.210,64	10	3.224,90	3	6.159,77	1.543	17.102,17
2.210	13.883,59	1.679	14.568,58	2.201	30.918,87	990	29.755,92	294	20.455,91	188	26.151,18	115	34.347,61	33	30.391,70	20.195	224.434,42
352	2.327,99	424	3.625,32	267	3.606,90	87	2.685,68	35	2.430,33	22	2.949,86	9	2.957,77	2	3.047,69	2.141	25.346,00
509	3.148,97	282	2.454,36	426	5.841,75	198	6.033,83	72	5.065,30	30	4.209,49	18	5.286,04	6	6.305,07	5.352	45.253,59
358	2.257,02	318	2.775,01	406	5.659,72	167	5.021,20	49	3.293,18	45	6.282,94	16	4.731,67	1	1.720,19	2.840	34.675,18
256	1.592,09	224	1.958,64	445	6.405,18	176	5.182,33	42	3.044,35	32	4.398,12	29	8.859,77	11	9.615,74	3.013	44.436,34
359	2.201,37	180	1.560,42	260	3.708,56	120	3.613,32	43	2.942,21	31	4.434,47	34	9.983,34	8	6.597,21	3.065	39.456,15
376	2.356,15	251	2.194,83	397	5.696,76	242	7.219,56	53	3.680,54	28	3.876,30	9	2.529,02	5	3.105,80	3.784	35.267,16
1.948	11.840,14	567	4.870,51	514	6.843,37	237	7.399,09	88	6.045,81	64	8.815,90	30	8.690,55	10	9.648,41	7.781	73.191,45
11.755	72.959,31	6.756	58.856,08	8.263	115.651,58	3.781	115.703,10	1.142	79.654,45	528	73.840,10	261	78.161,77	130	171.781,75	100.558	903.289,31
5.272	32.701,55	3.136	27.386,13	4.089	57.528,43	1.707	52.104,62	457	31.800,95	133	18.424,82	67	21.163,84	70	111.783,38	49.058	426.378,07
4.535	28.417,62	3.053	26.599,44	3.660	51.279,78	1.837	56.199,39	597	41.807,69	331	46.599,38	164	48.307,38	50	50.349,96	43.719	403.719,79
1.948	11.840,14	567	4.870,51	514	6.843,37	237	7.399,09	88	6.045,81	64	8.815,90	30	8.690,55	10	9.648,41	7.781	73.191,45
5.853	36.075,22	3.176	27.659,34	4.228	59.202,52	2.197	67.369,61	717	50.335,17	356	50.336,98	204	61.431,18	107	144.181,75	97.323	621.628,32
2.528	15.509,15	1.354	11.761,80	1.851	25.662,34	962	29.593,11	369	26.241,83	194	27.727,62	131	39.856,90	73	107.032,08	47.245	340.526,29
254	1.565,77	167	1.451,23	221	2.989,27	102	2.775,61	13	842,14	10	1.519,63	3	884,15	5	11.496,60	3.527	27.917,57
239	1.457,65	123	1.078,70	150	2.041,50	85	2.762,36	30	2.105,49	10	1.544,57	4	1.146,99	10	20.765,37	4.451	38.851,05
331	2.042,06	196	1.709,88	336	4.626,46	200	6.216,93	94	6.882,28	63	8.932,11	35	10.662,60	11	8.352,79	6.792	56.478,76
258	1.610,79	135	1.179,81	171	2.547,26	95	3.009,56	65	4.797,90	51	7.223,39	49	15.569,44	20	29.898,77	4.487	70.704,11
334	2.061,68	180	1.567,86	303	4.226,28	124	3.775,20	34	2.290,91	11	1.554,58	8	2.444,13	2	1.389,07	5.922	27.107,35
345	2.137,84	186	1.598,41	260	3.512,27	161	5.116,23	60	4.188,92	28	3.987,84	20	5.355,76	5	3.195,48	5.376	34.530,45
324	1.953,94	131	1.135,78	160	2.227,38	87	2.673,30	24	1.741,62	9	1.309,70	5	1.345,47	8	19.598,66	5.673	39.432,43
223	1.343,11	124	1.085,46	139	1.994,90	56	1.751,98	27	1.853,32	4	484,68	2	499,03	5	4.764,04	5.511	20.531,39
220	1.336,31	112	954,67	111	1.497,02	52	1.511,94	22	1.539,25	8	1.171,12	5	1.949,33	7	7.571,30	5.506	24.973,18
2.951	18.262,64	1.632	14.249,49	2.161	30.564,86	1.107	33.831,91	314	21.783,03	137	18.953,21	58	17.009,48	28	33.002,35	43.655	246.814,29
309	1.915,87	172	1.486,95	297	4.303,18	151	4.340,01	35	2.364,67	8	972,29	1	350,00	5	5.120,16	2.858	25.103,20
247	1.546,03	135	1.200,35	201	2.940,06	105	3.259,19	31	2.213,81	11	1.464,24	4	1.279,59	6	9.336,27	4.268	28.764,06
514	3.174,60	280	2.446,55	337	4.956,49	154	4.903,51	62	4.324,17	22	3.117,50	16	4.698,51	4	3.782,03	10.476	44.801,04
434	2.689,04	242	2.103,92	316	4.367,35	153	4.516,35	35	2.448,57	18	2.732,09	2	547,63	1	675,00	5.460	27.636,00
405	2.494,50	189	1.658,08	206	2.790,80	73	2.247,09	21	1.433,19	9	1.128,24	5	1.223,53	1	503,35	5.823	22.015,95
258	1.599,09	177	1.567,79	265	3.804,65	156	4.778,67	31	2.090,91	18	2.567,29	2	484,29	2	2.003,69	2.797	22.552,87
462	2.852,62	262	2.271,67	360	4.922,34	209	6.385,90	54	3.827,79	39	5.221,00	10	2.992,12	5	8.603,50	7.320	47.124,65
163	1.016,78	111	960,92	116	1.615,65	78	2.475,52	41	2.784,39	11	1.577,56	16	4.895,81	3	2.044,15	2.078	19.957,13
159	974,11	64	553,26	63	864,34	28	925,67	4	295,53	1	173,00	2	538,00	1	934,20	2.575	8.859,39
374	2.303,43	190	1.648,05	216	2.975,32	128	3.944,59	34	2.310,31	25	3.656,15	15	4.564,80	6	4.147,32	6.423	34.287,74
7.671	47.074,77	3.638	31.561,21	3.937	54.083,63	1.638	50.145,83	528	37.090,42	279	38.733,56	167	50.050,86	59	55.814,77	101.250	494.842,10
1.291	7.944,96	704	6.151,34	1.038	14.435,00	449	13.737,63	140	9.779,25	93	12.773,90	54	16.273,75	24	29.455,40	21.387	136.467,51
216	1.342,75	108	945,10	132	1.821,34	59	1.774,86	23	1.690,39	15	1.990,55	11	3.807,05	6	5.448,28	2.704	22.378,08
420	2.560,52	248	2.181,03	316	4.317,69	93	2.714,60	9	623,76	7	923,68	5	1.135,61	—	—	6.200	22.848,40
124	760,76	102	876,36	156	2.265,94	70	2.132,35	30	2.122,93	23	3.086,67	7	2.003,26	3	5.622,62	1.566	20.569,97
360	2.220,32	147	1.293,83	275	3.801,76	147	4.680,61	56	3.882,11	35	5.050,09	19	5.471,35	7	12.006,17	6.523	46.322,27
171	1.060,61	99	855,02	159	2.228,27	80	2.435,21	22	1.460,06	13	1.722,91	12	3.856,48	8	6.338,33	4.394	24.348,79
4.536	27.851,83	2.162	18.789,32	2.210	30.477,14	1.005	30.733,96	329	23.143,25	153	21.324,83	86	24.981,14	27	20.911,19	69.502	290.895,08
442	2.739,99	250	2.152,64	190	2.660,21	97	2.896,53	21	1.538,99	15	1.958,95	6	1.722,89	5	4.879,16	2.717	24.865,05
435	2.674,99	245	2.127,81	226	3.054,84	67	1.953,07	12	783,45	4	572,78	7	1.934,84	2	1.255,22	2.205	17.729,2

Segue Tav. 28 — Aziende per classe di superficie,

Superficie

PROVINCIE E REGIONI ZONE ALTIMETRICHE E REGIONI AGRARIE	AZIENDE SENZA TERRENO AGRARIO	AZIENDE CON TERRENI											
		Fino a 0,50 ha		0,51 - 1,00		1,01 - 2,00		2,01 - 3,00		3,01 - 4,00		4,01 - 5,00	
		Aziende	Superficie	Aziende	Superficie	Aziende	Superficie	Aziende	Superficie	Aziende	Superficie	Aziende	Superficie
REGGIO DI CALABRIA	433	30.670	7.514,72	15.982	12.015,38	13.832	20.297,34	6.348	15.850,91	3.269	11.448,14	2.052	9.273,67
Montagna	172	9.620	2.439,36	4.833	3.591,25	4.047	5.872,26	1.701	4.215,20	846	2.948,00	503	2.256,10
Regione agraria 1	5	595	166,46	410	302,84	424	619,61	172	433,71	85	296,35	60	271,52
Regione agraria 2	45	2.475	633,18	1.085	800,90	744	1.066,47	269	656,77	125	437,92	86	391,18
Regione agraria 3	4	3.452	865,03	1.672	1.234,77	1.240	1.792,57	564	1.385,39	248	862,74	157	697,96
Regione agraria 4	74	1.730	440,81	981	730,71	849	1.236,76	357	886,37	184	636,59	99	441,12
Regione agraria 5	44	1.368	333,88	685	522,03	790	1.156,85	339	852,96	204	714,40	101	454,32
Collina	224	19.176	4.491,67	9.463	7.174,26	8.551	12.611,19	4.083	10.229,44	2.170	7.610,23	1.400	6.343,37
Regione agraria 6	17	942	246,76	595	445,81	529	777,49	217	545,96	115	405,48	74	334,87
Regione agraria 7	13	3.441	820,79	1.892	1.423,93	1.994	2.938,14	1.057	2.638,30	549	1.919,56	384	1.730,18
Regione agraria 8	166	7.817	1.725,76	3.118	2.388,91	2.418	3.581,35	1.047	2.637,98	605	2.135,99	354	1.612,19
Regione agraria 9	16	3.663	872,69	1.854	1.380,97	1.630	2.381,48	728	1.818,87	350	1.219,64	204	910,42
Regione agraria 10	12	3.313	825,67	2.004	1.534,64	1.980	2.932,73	1.034	2.588,33	551	1.929,56	384	1.755,71
Pianura (Regione agraria 11)	37	1.874	583,69	1.686	1.249,87	1.234	1.813,89	564	1.406,27	253	889,91	149	674,20
CALABRIA	690	70.929	18.863,18	51.122	39.405,13	54.753	82.506,77	29.958	75.810,16	17.652	62.515,89	11.557	52.622,63
Montagna	240	25.457	6.726,91	17.596	13.559,16	17.837	26.606,92	9.513	23.971,06	5.131	18.108,50	3.393	15.407,36
Collina	337	40.430	10.653,53	29.380	22.704,86	33.185	50.272,43	18.157	45.990,62	10.998	39.001,62	6.954	31.676,84
Pianura	113	5.042	1.482,74	4.146	3.141,11	3.731	5.627,42	2.288	5.848,48	1.523	5.405,77	1.210	5.538,43
TRAPANI	629	16.532	4.303,73	11.253	8.407,53	12.323	18.127,41	6.820	16.978,95	4.729	16.557,91	2.993	13.442,68
Collina	383	8.217	2.181,18	5.967	4.483,76	6.507	9.675,58	3.746	9.366,22	2.452	8.580,91	1.615	7.262,62
Regione agraria 1	199	4.059	1.074,82	2.681	2.005,67	2.956	4.370,12	1.722	4.281,26	1.248	4.366,17	874	3.927,13
Regione agraria 2	175	3.656	952,79	2.568	1.930,38	2.646	3.903,05	1.502	3.757,07	963	3.352,89	606	2.720,60
Regione agraria 3	9	502	153,57	718	547,71	905	1.402,41	522	1.327,89	241	861,85	135	614,89
Pianura	246	8.315	2.122,55	5.286	3.923,77	5.816	8.451,83	3.074	7.612,73	2.277	7.977,00	1.378	6.180,06
Regione agraria 4	95	5.182	1.227,79	2.848	2.122,94	3.142	4.596,12	1.704	4.242,15	1.288	4.528,15	852	3.827,46
Regione agraria 5	151	3.041	871,59	2.393	1.768,76	2.637	3.803,55	1.331	3.274,70	974	3.396,86	516	2.308,29
Regione agraria 6	—	92	23,17	45	32,07	37	52,16	39	95,88	15	51,99	10	44,31
PALERMO	992	26.702	6.959,89	17.512	13.099,11	18.581	27.261,93	10.355	25.820,25	6.494	22.800,36	4.841	21.812,23
Montagna	152	7.075	1.895,70	5.107	3.857,20	5.651	8.271,36	3.289	8.214,29	2.236	7.841,10	1.775	8.008,36
Regione agraria 1	95	1.425	387,46	986	760,06	1.095	1.629,90	635	1.602,80	394	1.391,47	259	1.172,65
Regione agraria 2	4	1.652	452,51	1.131	863,36	1.082	1.579,79	615	1.532,94	366	1.287,39	325	1.470,62
Regione agraria 3	45	2.929	752,44	1.932	1.441,96	2.214	3.218,19	1.285	3.199,80	979	3.432,23	881	3.962,55
Regione agraria 4	8	1.069	303,29	1.058	791,82	1.260	1.843,48	754	1.878,75	497	1.730,01	310	1.402,54
Collina	288	14.501	3.806,84	9.659	7.232,29	10.586	15.605,21	6.057	15.112,51	3.725	13.106,01	2.720	12.248,65
Regione agraria 5	99	3.386	859,32	2.207	1.622,23	1.992	2.868,00	1.092	2.699,57	642	2.267,68	466	2.095,17
Regione agraria 6	30	2.150	569,57	1.486	1.107,23	1.977	2.950,70	1.225	3.050,32	742	2.604,82	500	2.245,59
Regione agraria 7	41	1.410	410,33	1.337	1.036,86	1.834	2.772,87	1.272	3.226,86	860	3.058,30	684	3.104,33
Regione agraria 8	13	769	211,52	662	504,89	1.101	1.630,90	687	1.728,00	498	1.740,18	387	1.737,66
Regione agraria 9	—	403	113,86	297	222,95	320	473,39	200	496,26	159	552,54	132	590,59
Regione agraria 10	68	1.755	421,87	923	683,12	762	1.095,68	392	973,99	200	702,83	134	601,14
Regione agraria 11	37	4.628	1.220,37	2.747	2.055,01	2.600	3.813,67	1.189	2.937,51	624	2.179,66	417	1.874,17
Pianura	552	5.126	1.257,35	2.746	2.009,62	2.344	3.385,36	1.009	2.493,45	533	1.853,25	346	1.555,22
Regione agraria 12	178	2.495	638,48	1.411	1.030,88	1.443	2.084,65	669	1.643,81	365	1.271,97	217	973,37
Regione agraria 13	374	2.620	615,54	1.305	956,12	853	1.225,48	295	730,22	141	488,49	111	498,30
Regione agraria 14	—	11	3,33	30	22,62	48	75,23	45	119,42	27	92,79	18	83,55
MESSINA	559	31.344	7.654,30	16.957	12.542,50	15.145	21.952,00	6.640	16.441,78	3.819	13.336,74	2.477	11.187,29
Montagna	429	15.820	4.010,05	9.566	7.086,45	8.669	12.602,07	3.898	9.657,23	2.280	7.963,45	1.548	7.001,72
Regione agraria 1	8	970	269,92	634	484,49	850	1.298,67	463	1.154,54	310	1.085,10	225	1.034,84
Regione agraria 2	26	2.701	624,70	1.538	1.146,51	1.403	2.045,18	605	1.502,31	337	1.180,12	211	957,78
Regione agraria 3	75	3.092	845,46	2.577	1.915,65	2.583	3.771,91	1.274	3.165,60	690	2.417,92	456	2.057,40
Regione agraria 4	105	1.739	438,62	993	733,50	799	1.147,49	345	846,09	327	1.137,91	282	1.262,74
Regione agraria 5	207	4.292	1.087,19	2.275	1.678,71	1.738	2.482,63	694	1.718,15	317	1.104,40	199	902,03
Regione agraria 6	8	3.026	744,16	1.549	1.127,59	1.296	1.856,19	517	1.270,54	299	1.038,00	175	786,93
Collina	130	15.524	3.644,25	7.391	5.456,05	6.476	9.349,93	2.742	6.784,55	1.539	5.373,29	929	4.185,57
Regione agraria 7	7	970	272,86	772	586,95	709	1.046,79	352	884,30	219	778,91	174	793,00
Regione agraria 8	63	4.821	1.242,63	2.869	2.112,41	2.405	3.469,39	983	2.425,34	554	1.926,00	311	1.391,75
Regione agraria 9	41	8.012	1.721,31	2.891	2.122,53	2.325	3.321,84	882	2.176,13	439	1.527,94	243	1.097,10
Regione agraria 10	19	1.051	252,39	499	371,13	537	786,17	250	620,05	159	556,39	108	485,23
Regione agraria 11	—	670	155,06	360	263,03	500	725,74	275	678,73	168	584,05	93	418,49

regione agraria, zona altimetrica e provincia

in ettari

PER CLASSE DI SUPERFICIE

5,01 - 7,50		7,51 - 10,00		10,01 - 20,00		20,01 - 50,00		50,01 - 100,00		100,01 - 200,00		200,01 - 500,00		oltre 500 ha		T O T A L E	
Aziende	Superficie	Aziende	Superficie	Aziende	Superficie	Aziende	Superficie	Aziende	Superficie	Aziende	Superficie	Aziende	Superficie	Aziende	Superficie	Aziende	Superficie
2.741	16.790,29	1.286	11.220,72	1.822	25.369,69	954	28.956,18	277	19.425,75	146	20.738,54	69	20.981,12	60	71.474,51	79.508	291.356,96
692	4.246,66	309	2.691,53	473	6.520,72	260	7.678,15	71	4.877,48	48	6.892,73	38	11.947,79	37	44.449,74	23.478	110.626,97
55	342,89	33	292,96	48	634,17	22	639,43	3	224,25	3	455,85	5	1.737,33	3	3.221,90	1.918	9.639,27
118	729,87	52	448,40	93	1.290,32	54	1.576,12	10	655,38	9	1.227,02	8	2.636,10	6	5.083,87	5.134	17.633,50
187	1.137,85	92	793,44	105	1.400,04	43	1.263,20	12	790,64	7	1.030,16	7	1.934,69	7	8.865,91	7.793	24.054,39
164	1.017,58	62	542,18	125	1.759,27	83	2.544,06	20	1.363,63	13	1.880,74	6	1.931,88	8	7.320,89	4.681	22.732,59
168	1.018,47	70	614,55	102	1.436,92	58	1.655,34	26	1.843,58	16	2.298,96	12	3.707,79	13	19.957,17	3.952	36.567,22
1.804	11.033,81	857	7.484,80	1.190	16.565,22	594	18.094,15	182	12.836,29	89	12.534,45	27	7.755,58	22	26.076,08	49.608	160.840,54
91	556,24	38	331,69	79	1.072,33	38	1.107,05	14	965,58	5	698,35	—	—	—	—	2.737	7.487,61
487	2.957,07	208	1.809,03	228	3.128,59	81	2.563,70	20	1.459,73	12	1.654,20	8	2.622,25	8	9.537,08	10.369	37.202,55
452	2.805,65	220	1.941,16	348	4.833,04	196	5.865,24	64	4.549,56	31	4.413,16	8	2.168,81	6	8.220,44	16.684	48.879,24
261	1.587,88	141	1.221,60	163	2.248,97	89	2.674,02	32	2.183,53	10	1.601,20	7	1.882,71	3	3.259,59	9.135	25.243,57
513	3.126,97	250	2.181,32	372	5.282,29	190	5.884,14	52	3.677,89	31	4.167,54	4	1.081,81	5	5.058,97	10.683	42.027,57
245	1.509,82	120	1.044,39	159	2.283,75	100	3.183,88	24	1.711,98	9	1.311,36	4	1.277,75	1	948,69	6.422	19.889,45
16.265	99.940,28	8.100	70.441,27	9.987	138.655,84	4.789	146.471,62	1.522	106.851,34	781	109.809,08	440	132.463,16	226	271.471,03	278.081	1.407.827,38
4.511	27.700,77	2.367	20.604,67	3.362	46.618,06	1.671	51.008,89	580	40.898,56	335	47.394,25	223	68.078,44	134	180.937,22	92.110	587.620,77
9.291	57.148,28	4.651	40.523,61	5.561	77.607,22	2.706	82.660,02	825	57.762,57	379	52.812,49	171	49.746,20	77	79.989,62	162.765	698.549,91
2.463	15.091,23	1.082	9.312,99	1.064	14.430,56	412	12.802,71	117	8.190,21	67	9.602,34	46	14.638,52	15	10.544,19	23.206	121.656,70
3.964	24.216,17	1.963	16.949,99	2.343	32.003,40	1.063	32.377,65	270	18.565,80	90	12.121,07	31	9.032,07	4	3.989,54	64.378	227.073,90
2.081	12.681,93	1.028	8.888,10	1.291	17.650,19	552	16.695,08	133	9.054,75	39	5.220,68	12	3.086,85	4	3.989,54	33.644	118.818,39
1.169	7.120,08	570	4.923,17	714	9.707,35	308	9.440,65	64	4.379,87	15	1.912,44	6	1.468,22	—	—	16.386	58.976,95
804	4.907,49	429	3.718,86	563	7.752,73	243	7.232,06	65	4.406,66	24	3.308,24	6	1.618,63	3	3.385,65	14.078	52.947,10
108	654,36	29	246,07	14	190,11	1	22,37	4	268,22	—	—	—	—	1	603,89	3.180	6.893,34
1.883	11.534,24	935	8.061,89	1.052	14.353,21	511	15.682,57	137	9.511,05	51	6.900,39	19	5.945,22	—	—	30.734	108.256,51
1.194	7.326,12	569	4.904,63	636	8.515,15	281	8.363,18	71	4.945,16	19	2.533,31	13	3.793,19	—	—	17.799	60.925,35
657	4.011,52	343	2.956,26	383	5.359,47	207	6.550,37	58	4.004,44	30	4.039,26	5	1.733,58	—	—	12.575	44.078,65
32	196,60	23	201,00	33	478,59	23	769,02	8	561,45	2	327,82	1	418,45	—	—	360	3.252,51
6.675	40.590,11	2.928	25.390,86	3.772	52.071,70	1.946	58.572,47	637	45.036,47	345	48.699,86	136	42.416,81	38	35.678,43	100.962	466.210,48
2.832	17.088,69	1.096	9.477,55	1.572	21.848,72	779	23.716,10	291	20.960,54	168	24.065,59	85	26.787,66	23	19.792,77	31.979	201.825,63
574	3.482,07	248	2.163,98	426	5.962,91	242	7.544,64	86	6.089,13	32	4.552,96	14	4.518,71	4	2.549,39	6.420	43.808,13
494	2.997,46	221	1.904,02	372	5.257,21	205	6.286,11	65	4.755,05	41	5.723,42	15	5.096,32	2	1.431,23	6.586	40.637,43
1.346	8.091,19	458	3.959,87	582	8.046,71	242	7.126,74	91	6.567,51	66	9.264,30	29	8.821,68	7	8.823,29	13.041	76.708,46
418	2.517,97	169	1.449,68	192	2.581,89	90	2.758,61	49	3.548,85	29	4.524,91	27	8.350,95	10	6.988,86	5.932	40.671,61
3.496	21.404,25	1.652	14.352,10	2.018	27.730,41	1.110	33.171,68	325	22.624,03	167	23.128,51	49	15.111,10	13	14.153,79	56.078	238.787,38
573	3.508,35	263	2.270,55	429	6.068,63	283	8.477,95	104	7.661,71	53	6.817,28	20	6.817,50	7	10.137,92	11.517	64.700,86
686	4.183,65	293	2.532,15	329	4.424,98	136	3.969,29	38	2.674,80	20	2.773,44	7	1.752,63	—	—	9.589	34.839,17
885	5.453,02	464	4.053,38	567	7.888,28	333	9.980,21	82	5.280,53	43	5.871,89	4	1.162,21	1	651,00	9.776	53.950,07
561	3.418,89	287	2.501,31	347	4.725,93	161	4.589,66	41	2.836,79	25	3.588,11	5	1.321,62	2	1.480,72	5.533	32.016,18
168	1.032,48	80	684,87	93	1.217,10	56	1.740,36	22	1.515,51	5	632,59	—	—	—	—	1.935	9.272,50
169	1.039,06	70	607,45	71	996,59	37	1.099,53	11	827,81	5	703,32	7	2.529,37	—	—	4.536	12.281,76
454	2.768,80	195	1.702,39	182	2.408,90	104	3.314,68	27	1.826,88	16	2.212,88	6	1.527,77	3	1.884,15	13.192	31.726,84
347	2.097,17	180	1.561,21	182	2.492,57	57	1.684,69	21	1.451,90	10	1.505,76	2	518,05	2	1.731,87	12.905	25.597,47
234	1.408,57	106	914,85	100	1.299,16	23	630,25	5	368,70	2	222,89	—	—	—	—	7.070	12.487,58
97	589,86	68	594,33	77	1.137,97	34	1.054,44	15	993,20	8	1.282,87	2	518,05	2	1.731,87	5.628	12.416,74
16	98,74	6	52,03	5	55,44	—	—	1	90,00	—	—	—	—	—	207	693,15	
3.478	21.047,97	1.328	11.519,45	1.726	24.086,26	941	29.145,75	350	24.970,41	175	23.142,65	105	33.856,34	31	41.609,19	84.516	292.492,63
2.171	13.145,54	825	7.176,53	1.105	15.523,42	647	20.101,08	243	17.288,44	127	16.666,70	73	23.234,50	28	39.123,14	47.000	200.580,32
281	1.722,50	147	1.285,02	217	3.067,63	150	4.785,12	72	5.305,98	41	5.339,59	18	5.808,61	4	9.738,99	4.382	42.381,00
320	1.950,35	129	1.108,25	175	2.442,06	87	2.587,85	25	1.724,33	16	2.142,56	6	1.654,09	8	11.655,20	7.561	32.721,29
709	4.317,52	246	2.144,16	288	4.027,99	150	4.605,60	60	4.325,58	27	3.517,87	20	5.969,64	6	4.331,64	12.178	47.413,94
418	2.452,24	106	927,05	156	2.245,99	122	4.052,80	56	3.943,55	29	3.956,97	22	7.467,86	5	5.851,93	5.399	36.464,74
219	1.339,62	117	1.013,87	161	2.256,09	96	2.847,69	14	879,71	7	807,57</						

Segue Tav. 28 — Aziende per classe di superficie,

Superficie

PROVINCIE E REGIONI ZONE ALTIMETRICHE E REGIONI AGRARIE	AZIENDE SENZA TERRENO AGRARIO	AZIENDE CON TERRENI											
		Fino a 0,50 ha		0,51 - 1,00		1,01 - 2,00		2,01 - 3,00		3,01 - 4,00		4,01 - 5,00	
		Aziende	Superficie	Aziende	Superficie	Aziende	Superficie	Aziende	Superficie	Aziende	Superficie	Aziende	Superficie
AGRIGENTO	371	13.187	4.162,96	13.384	10.576,29	14.952	22.759,23	8.114	20.617,20	5.587	20.013,27	3.794	17.266,11
Montagna (Regione agraria 1)	18	1.220	329,51	850	638,30	1.012	1.530,25	581	1.490,07	388	1.382,08	342	1.575,75
Collina	209	11.402	3.648,61	11.532	9.105,16	12.535	19.006,98	6.592	16.724,42	4.369	15.646,26	2.906	13.197,93
Regione agraria 2	113	1.379	396,39	1.266	997,04	1.546	2.351,74	1.011	2.602,41	691	2.474,58	500	2.286,56
Regione agraria 3	18	2.779	867,01	2.930	2.343,38	3.383	5.184,28	1.864	4.747,77	1.148	4.141,93	769	3.512,10
Regione agraria 4	19	3.717	1.207,88	3.630	2.828,23	3.636	5.511,25	1.736	4.362,01	978	3.489,80	607	2.742,64
Regione agraria 5	40	2.237	731,77	2.468	1.961,64	2.912	4.395,78	1.431	3.627,23	1.042	3.749,71	726	3.293,46
Regione agraria 6	19	1.290	445,56	1.238	974,87	1.058	1.563,93	550	1.385,00	510	1.790,24	304	1.363,17
Pianura	144	565	184,84	1.002	832,83	1.405	2.222,00	941	2.402,71	830	2.984,93	546	2.492,43
Regione agraria 7	144	413	144,12	898	754,73	1.309	2.079,55	892	2.283,12	811	2.917,69	533	2.435,65
Regione agraria 8	—	152	40,72	104	78,10	96	142,45	49	119,59	19	67,24	13	56,78
CALTANISSETTA	145	5.262	1.502,61	5.730	4.415,10	8.101	12.225,67	4.798	12.072,52	4.030	14.333,81	2.699	12.217,67
Collina	123	4.789	1.345,52	4.845	3.748,00	7.016	10.643,37	4.119	10.382,14	3.591	12.803,53	2.518	11.406,78
Regione agraria 1	18	2.146	556,79	1.578	1.188,82	1.995	2.954,63	1.172	2.918,29	1.164	4.055,97	545	2.442,99
Regione agraria 2	54	737	227,79	1.156	919,63	1.566	2.511,04	1.150	2.964,17	868	3.166,63	691	3.193,26
Regione agraria 3	41	1.717	495,75	1.680	1.276,10	2.558	3.740,67	1.321	3.253,88	927	3.240,34	861	3.854,77
Regione agraria 4	10	189	65,19	431	363,45	897	1.437,03	476	1.245,80	632	2.340,59	421	1.915,76
Pianura (Regione agraria 5)	22	473	157,09	885	667,10	1.085	1.582,30	679	1.690,38	439	1.530,28	181	810,89
ENNA	45	7.476	2.120,64	5.902	4.452,67	7.679	11.409,17	4.234	10.589,99	3.468	12.236,11	2.688	12.142,77
Montagna (Regione agraria 1)	7	445	131,61	381	305,21	686	1.077,19	500	1.290,06	517	1.863,72	417	1.909,04
Collina	38	7.031	1.989,03	5.521	4.147,46	6.993	10.331,98	3.734	9.299,93	2.951	10.372,39	2.271	10.233,73
Regione agraria 2	13	2.354	638,17	1.473	1.101,32	1.690	2.491,24	1.018	2.514,82	739	2.601,84	572	2.578,71
Regione agraria 3	6	2.389	674,34	1.817	1.374,83	2.276	3.396,86	1.280	3.216,75	1.080	3.803,97	792	3.578,97
Regione agraria 4	19	2.288	676,52	2.231	1.671,31	3.027	4.443,88	1.436	3.568,36	1.132	3.966,58	907	4.076,05
CATANIA	708	23.360	6.368,37	17.771	13.371,50	18.371	26.738,73	8.285	20.476,18	5.141	17.925,62	3.095	13.895,80
Montagna	182	6.418	1.784,29	4.526	3.350,73	4.590	6.714,72	2.032	5.030,26	1.191	4.147,86	719	3.217,86
Regione agraria 1	163	3.529	992,28	2.748	2.032,58	2.928	4.336,33	1.309	3.253,97	803	2.783,58	503	2.252,76
Regione agraria 2	19	2.889	792,01	1.778	1.318,15	1.662	2.378,39	723	1.776,29	388	1.364,28	216	965,10
Collina	425	15.040	4.090,28	12.268	9.301,30	12.987	18.833,60	5.912	14.591,82	3.759	13.114,95	2.253	10.118,32
Regione agraria 3	12	846	248,69	1.146	914,97	1.382	2.089,92	622	1.554,57	720	2.524,25	443	1.986,11
Regione agraria 4	153	3.857	1.193,93	3.989	2.993,52	4.156	5.939,97	1.933	4.744,17	967	3.372,51	605	2.701,35
Regione agraria 5	32	2.128	661,77	2.949	2.295,02	3.729	5.412,64	1.633	4.050,89	1.132	3.947,29	602	2.721,34
Regione agraria 6	66	2.105	614,34	1.662	1.252,06	1.580	2.324,08	734	1.814,83	466	1.622,72	289	1.290,82
Regione agraria 7	162	6.104	1.371,55	2.522	1.845,73	2.140	3.066,99	990	2.427,36	474	1.648,18	314	1.418,70
Pianura (Regione agraria 8)	101	1.902	493,80	977	719,47	794	1.190,41	341	854,10	191	662,81	123	559,62
RAGUSA	104	3.747	1.072,80	5.169	3.802,83	5.411	7.997,92	3.014	7.592,35	1.896	6.607,89	1.281	5.805,91
Collina	64	3.359	932,01	3.503	2.577,91	3.819	5.607,17	2.113	5.291,13	1.325	4.607,44	936	4.238,27
Regione agraria 1	—	1.036	295,38	972	725,65	1.043	1.540,03	519	1.289,47	387	1.345,71	208	946,11
Regione agraria 2	1	124	39,68	298	220,84	511	757,67	417	1.069,59	258	905,40	267	1.218,93
Regione agraria 3	63	2.199	596,95	2.233	1.631,42	2.265	3.309,47	1.177	2.932,07	680	2.356,33	461	2.073,23
Pianura (Regione agraria 4)	40	388	140,79	1.666	1.224,92	1.592	2.390,75	901	2.301,22	571	2.000,45	345	1.567,64
SIRACUSA	373	8.031	2.264,43	7.261	5.316,42	7.994	11.580,30	4.064	10.168,89	2.645	9.140,04	1.606	7.172,10
Collina	164	6.701	1.870,69	5.607	4.071,57	5.813	8.376,93	2.828	7.073,92	1.679	5.835,40	1.039	4.647,41
Regione agraria 1	53	1.518	383,23	1.049	769,48	1.305	1.910,07	765	1.895,61	496	1.725,33	332	1.477,88
Regione agraria 2	5	1.376	350,50	911	684,69	899	1.321,91	387	976,69	257	893,12	140	625,48
Regione agraria 3	106	3.807	1.136,96	3.647	2.617,40	3.609	5.144,95	1.676	4.201,62	926	3.216,95	567	2.544,05
Pianura	209	1.330	393,74	1.654	1.244,85	2.181	3.203,37	1.236	3.094,97	966	3.304,64	567	2.524,69
Regione agraria 4	55	460	132,56	494	378,85	748	1.118,24	407	994,08	368	1.248,63	224	994,88
Regione agraria 5	154	870	261,18	1.160	866,00	1.433	2.085,13	829	2.100,89	598	2.056,01	343	1.529,81
SICILIA	3.926	135.641	36.409,73	100.939	75.983,95	108.557	160.052,36	56.324	140.758,11	37.809	132.951,75	25.474	114.942,56
Montagna	788	30.978	8.151,16	20.430	15.237,89	20.608	30.195,59	10.300	25.681,91	6.612	23.198,21	4.801	21.712,73
Collina	1.824	86.564	23.508,41	66.293	50.123,50	72.732	107.430,75	37.843	94.626,64	25.390	89.440,18	17.187	77.539,28
Pianura	1.314	18.099	4.750,16	14.216	10.622,56	15.217	22.426,02	8.181	20.449,56	5.807	20.313,36	3.486	15.690,55

regione agraria, zona altimetrica e provincia

in ettari

PER CLASSE DI SUPERFICIE

5,01 - 7,50		7,51 - 10,00		10,01 - 20,00		20,01 - 50,00		50,01 - 100,00		100,01 - 200,00		200,01 - 500,00		oltre 500 ha		T O T A L E	
Aziende	Superficie	Aziende	Superficie	Aziende	Superficie	Aziende	Superficie	Aziende	Superficie	Aziende	Superficie	Aziende	Superficie	Aziende	Superficie	Aziende	Superficie
5.000	30.671,38	2.504	21.685,61	3.292	44.753,45	1.309	39.202,16	318	22.013,44	131	17.730,56	28	7.873,16	6	6.930,25	71.606	286.255,27
496	3.034,83	232	2.025,21	412	5.613,34	174	5.223,76	58	3.804,13	18	2.538,88	6	1.556,20	2	3.411,63	5.791	34.153,94
3.686	22.578,67	1.855	16.059,11	2.315	31.531,46	922	27.613,96	214	14.904,57	96	13.004,96	21	6.007,96	4	3.518,62	58.449	212.548,67
680	4.193,40	392	3.415,89	478	6.611,94	216	6.468,12	51	3.701,80	22	2.921,60	8	2.117,76	2	2.378,63	8.242	42.917,86
1.094	6.757,62	555	4.799,13	608	8.226,47	216	6.249,58	44	3.117,17	17	2.539,23	3	742,36	—	—	15.410	53.228,03
749	4.549,47	325	2.808,95	383	5.249,66	173	5.332,04	45	3.029,72	19	2.583,32	5	1.495,90	1	596,59	16.004	45.787,46
839	5.114,14	412	3.561,20	617	8.268,66	182	5.500,89	49	3.422,48	19	2.442,24	3	961,49	—	—	12.937	47.030,69
324	1.964,04	171	1.473,94	229	3.174,73	135	4.063,33	25	1.633,40	19	2.518,57	2	690,45	1	543,40	5.856	23.584,63
818	5.057,88	417	3.601,29	565	7.608,85	213	6.364,44	46	3.304,74	17	2.186,72	1	309,00	—	—	7.366	39.552,66
807	4.994,14	414	3.577,25	559	7.534,37	213	6.364,44	46	3.304,74	17	2.186,72	1	309,00	—	—	6.913	38.885,52
11	63,74	3	24,04	6	74,48	—	—	—	—	—	—	—	—	—	—	453	667,14
3.303	20.169,45	1.365	11.800,23	1.812	25.029,76	905	27.142,80	232	16.076,99	130	18.244,09	40	11.880,97	4	4.455,92	38.411	191.567,59
3.043	18.581,22	1.270	10.977,37	1.613	22.193,42	808	24.184,68	202	14.152,73	110	15.267,45	38	11.368,12	4	4.455,92	33.966	171.510,25
775	4.754,85	314	2.722,86	446	6.058,34	207	5.976,86	39	2.681,93	23	2.938,32	4	1.233,91	1	512,62	10.409	40.997,18
930	5.740,16	485	4.194,32	687	9.569,02	388	11.698,88	89	6.161,28	44	6.205,86	5	1.351,12	1	1.686,30	8.797	59.589,46
804	4.822,23	312	2.683,31	288	3.905,62	146	4.290,16	45	3.130,02	23	3.339,34	19	5.738,55	2	2.257,00	10.703	46.027,74
534	3.263,98	159	1.376,88	192	2.660,44	67	2.218,78	29	2.179,50	20	2.783,93	10	3.044,54	—	—	4.057	24.895,87
260	1.588,23	95	822,86	199	2.836,34	97	2.958,12	30	1.924,26	20	2.976,64	2	512,85	—	—	4.445	20.057,34
3.660	22.346,67	1.632	14.207,30	2.534	35.113,49	1.330	40.124,63	354	24.636,90	141	19.511,66	46	13.011,45	12	14.072,05	41.156	235.975,50
768	4.741,71	330	2.894,69	592	8.335,69	314	9.437,61	78	5.481,65	23	2.906,54	6	1.754,96	5	5.959,94	5.062	48.089,62
2.892	17.604,96	1.302	11.312,61	1.942	26.777,80	1.016	30.687,02	276	19.155,25	118	16.605,12	40	11.256,49	7	8.112,11	36.094	187.885,88
762	4.611,97	339	2.937,84	506	7.047,01	323	9.969,82	81	5.495,57	48	6.642,02	13	3.715,06	3	3.309,13	9.921	55.654,52
1.092	6.702,63	582	5.053,97	803	11.092,85	437	13.192,49	98	6.894,55	26	3.739,96	9	2.266,58	—	—	12.681	64.988,75
1.038	6.290,36	381	3.320,80	633	8.637,94	256	7.524,71	97	6.765,13	44	6.223,14	18	5.274,85	4	4.802,98	13.492	67.242,61
4.112	25.111,37	1.740	15.038,48	2.562	35.011,20	1.310	39.700,37	443	31.176,33	128	17.484,14	45	13.048,37	17	25.963,04	86.380	301.309,50
872	5.312,07	364	3.130,53	501	6.710,65	242	7.298,88	83	5.824,94	27	3.418,15	13	3.517,53	13	21.280,72	21.591	80.739,19
589	3.573,56	217	1.860,48	299	4.048,10	159	4.869,76	61	4.349,38	21	2.692,10	9	2.638,43	8	12.866,79	13.183	52.550,10
283	1.738,51	147	1.270,05	202	2.662,55	83	2.429,12	22	1.475,56	6	726,05	4	879,10	5	8.413,93	8.408	28.189,09
3.062	18.688,57	1.276	11.038,05	1.881	25.787,53	903	27.353,26	306	21.347,51	83	11.544,31	30	9.008,91	4	4.682,32	59.764	199.500,73
622	3.824,31	248	2.149,03	474	6.741,21	278	8.525,61	102	7.241,55	31	4.504,64	7	1.878,77	—	—	6.921	44.183,63
758	4.619,68	311	2.679,75	358	4.652,08	127	3.862,49	47	3.236,82	15	1.962,70	4	1.365,55	2	2.776,76	17.129	46.101,28
874	5.258,40	337	2.936,72	478	6.488,89	208	6.270,62	65	4.450,88	24	3.439,51	12	3.759,40	1	726,56	14.172	52.419,93
403	2.486,34	172	1.480,14	328	4.669,50	206	6.337,51	79	5.509,13	11	1.405,81	7	2.005,19	1	1.179,00	8.043	33.991,47
405	2.499,84	208	1.792,41	243	3.235,85	84	2.357,03	13	909,13	2	231,65	—	—	—	—	13.499	22.804,42
178	1.110,73	100	869,90	180	2.513,02	165	5.048,23	54	4.003,88	18	2.521,68	2	521,93	—	—	5.025	21.069,58
1.934	11.808,36	989	8.600,97	2.002	28.746,34	1.251	38.163,18	203	13.760,91	38	5.244,96	19	5.799,39	6	3.955,71	26.960	148.959,52
1.489	9.067,73	772	6.736,30	1.646	23.675,14	1.081	33.038,95	163	11.041,93	24	3.315,38	13	3.891,62	4	2.479,35	20.247	116.500,33
280	1.722,79	138	1.203,55	286	4.007,75	137	4.138,05	32	2.152,71	6	936,23	4	1.194,31	1	552,33	5.049	22.050,07
501	3.031,69	286	2.522,28	711	10.467,19	557	17.027,17	64	4.229,77	4	484,90	2	587,13	1	727,24	4.001	43.289,48
708	4.313,25	348	3.010,47	649	9.200,20	387	11.873,73	67	4.659,45	14	1.894,25	7	2.110,18	2	1.199,78	11.197	51.160,78
445	2.740,63	217	1.864,67	356	5.071,20	170	5.124,23	40	2.718,98	14	1.929,58	6	1.907,77	2	1.476,36	6.713	32.459,19
2.784	16.855,14	1.229	10.671,57	2.055	29.003,36	1.252	38.715,52	382	26.732,31	107	14.549,24	36	10.102,98	4	2.492,81	39.450	194.765,11
1.891	11.452,51	829	7.196,62	1.306	18.388,01	787	23.990,64	254	17.595,18	60	8.293,92	19	5.282,12	3	1.782,81	28.816	125.857,73
505	3.094,59	217	1.877,73	340	4.661,17	161	4.966,75	59	4.240,33	21	2.901,33	5	1.426,89	1	697,48	6.774	32.027,87
319	1.908,70	110	953,36	152	2.160,76	119	3.827,34	58	4.144,61	9	1.287,68	7	2.095,64	—	—	4.744	21.230,48
1.067	6.449,22	502	4.365,53	814	11.566,08	507	15.196,55	137	9.210,24	30	4.104,91	7	1.759,59	2	1.085,33	17.298	72.599,38
893	5.402,63	400	3.474,95	749	10.615,35	465	14.724,88	128	9.137,13	47	6.255,32	17	4.820,86	1	710,00	10.634	68.907,38
242	1.437,98	74	638,65	154	2.200,75	101	3.089,66	34	2.495,73	18	2.281,53	6	2.037,11	—	—	3.330	19.048,65
651	3.964,65	326	2.836,30	595	8.414,60	364	11.635,22	94	6.641,40	29	3.973,79	11	2.783,75	1	710,00	7.304	49.858,73
34.910	212.816,62	15.678	135.864,46	22.098	305.819,16	11.307	343.144,53	3.189	222.969,56	1.285	176.728,23	486	147.021,54	122	139.146,94	553.819	2.344.609,50
7.139	43.322,84	2.847	24.704,51	4.182	58.031,82	2.156	65.777,43	753	53.359,70	363	49.595,86	183	56.850,85	71	89.568,20	111.423	565.388,70
22.947	139.962,27	10.487	90.903,18	14.633	202.296,80	7.473	225.779,94	1.980	137.557,92	745	102.856,28	254	75.635,01	46	45.660,51	364.574	1.463.320,67
4.824	29.531,51	2.344	20.256,77														

Segue Tav. 28 — Aziende per classe di superficie,

Superficie

PROVINCIE E REGIONI ZONE ALTIMETRICHE E REGIONI AGRARIE	AZIENDE SENZA TERRENO AGRARIO	AZIENDE CON TERRENI											
		Fino a 0,50 ha		0,51 - 1,00		1,01 - 2,00		2,01 - 3,00		3,01 - 4,00		4,01 - 5,00	
		Aziende	Superficie	Aziende	Superficie	Aziende	Superficie	Aziende	Superficie	Aziende	Superficie	Aziende	Superficie
SASSARI	99	4.076	1.341,26	3.836	3.216,73	4.544	7.125,81	2.565	6.697,40	1.668	6.061,76	1.139	5.281,85
Montagna (Regione agraria 1)	27	368	118,84	215	177,79	223	349,65	127	334,28	78	285,91	62	285,94
Collina	68	3.156	1.035,68	2.900	2.446,59	3.519	5.550,95	1.939	5.067,28	1.204	4.384,87	822	3.813,68
Regione agraria 2	2	394	138,44	364	305,24	475	728,45	251	658,78	151	555,24	116	536,80
Regione agraria 3	—	204	72,68	174	143,50	161	245,35	105	267,65	44	156,30	42	192,22
Regione agraria 4	49	482	153,66	425	348,21	541	857,50	300	765,60	178	644,99	126	576,62
Regione agraria 5	2	180	64,15	206	179,99	256	420,56	137	364,46	86	312,39	64	303,91
Regione agraria 6	2	837	264,84	770	643,54	996	1.549,34	549	1.412,88	334	1.193,44	204	935,17
Regione agraria 7	5	438	133,30	307	264,96	364	560,43	156	401,30	85	306,88	50	232,55
Regione agraria 8	—	20	5,92	22	19,37	16	25,87	13	36,02	8	29,10	3	14,50
Regione agraria 9	3	353	116,78	307	257,45	313	504,68	162	438,59	121	451,90	89	419,01
Regione agraria 10	4	39	13,17	58	52,97	82	133,90	67	179,93	65	240,89	46	214,77
Regione agraria 11	1	126	47,45	216	185,61	246	407,91	153	415,54	94	352,06	67	317,33
Regione agraria 12	—	83	25,29	51	45,75	69	116,96	46	126,53	38	141,68	15	70,80
Pianura (Regione agraria 13)	4	552	186,74	721	592,35	802	1.225,21	499	1.295,84	386	1.390,98	255	1.182,23
NUORO	505	3.284	1.010,35	3.544	2.967,60	5.489	8.663,76	3.822	9.844,58	2.696	9.673,56	1.904	8.777,58
Montagna	291	826	249,49	844	711,65	1.477	2.333,27	1.085	2.786,88	809	2.881,63	549	2.517,01
Regione agraria 1	43	136	43,02	110	92,97	103	156,35	63	161,79	43	154,07	25	116,60
Regione agraria 2	222	428	116,63	337	286,50	502	788,77	336	870,37	299	1.068,98	241	1.108,84
Regione agraria 3	18	179	63,59	304	250,74	663	1.066,57	516	1.321,66	337	1.195,72	157	713,85
Regione agraria 4	8	83	26,25	93	81,44	209	321,58	170	433,06	130	462,86	126	577,72
Collina	214	2.458	760,86	2.700	2.255,95	4.012	6.330,49	2.737	7.057,70	1.887	6.791,93	1.355	6.260,57
Regione agraria 5	2	630	170,23	400	312,60	442	663,39	272	684,17	183	651,95	162	738,69
Regione agraria 6	2	355	117,74	357	316,76	451	751,57	294	779,73	200	729,19	138	649,90
Regione agraria 7	17	254	66,34	197	157,76	213	326,22	141	357,43	101	350,37	79	360,14
Regione agraria 8	55	117	42,72	195	160,68	319	499,93	182	472,08	179	654,38	121	556,96
Regione agraria 9	6	112	35,74	194	159,64	327	499,72	292	736,20	188	676,24	136	617,02
Regione agraria 10	—	338	106,16	360	286,38	436	657,71	209	523,21	132	464,51	77	349,32
Regione agraria 11	34	96	33,95	150	128,93	207	343,76	168	443,70	145	531,53	137	649,69
Regione agraria 12	45	111	34,80	114	100,44	188	310,61	191	502,21	166	599,93	70	324,52
Regione agraria 13	44	201	66,61	290	237,28	531	820,10	315	795,54	151	531,86	107	481,69
Regione agraria 14	9	244	86,57	443	395,48	898	1.457,48	673	1.763,43	442	1.601,97	328	1.532,64
CAGLIARI	683	9.959	2.874,57	7.885	6.171,09	9.516	14.460,94	5.754	14.607,08	3.747	13.317,87	2.814	12.833,13
Collina	442	4.604	1.384,95	3.973	3.152,14	4.995	7.623,61	3.008	7.665,26	1.942	6.917,91	1.563	7.135,44
Regione agraria 1	4	726	194,56	352	268,24	297	439,19	144	364,94	90	320,78	79	360,87
Regione agraria 2	2	253	85,55	293	227,13	449	665,90	216	540,16	138	491,00	115	519,48
Regione agraria 3	50	527	156,45	568	453,28	953	1.464,79	572	1.451,43	348	1.226,35	284	1.298,28
Regione agraria 4	88	291	91,48	365	295,78	570	892,75	398	1.019,25	212	750,86	210	958,56
Regione agraria 5	83	629	180,03	453	354,17	475	718,89	293	739,60	188	669,86	148	671,41
Regione agraria 6	113	260	91,03	348	281,81	454	688,13	295	744,60	214	761,03	172	781,85
Regione agraria 7	5	94	30,46	143	115,89	209	324,39	154	401,98	111	404,83	70	324,56
Regione agraria 8	50	277	67,69	146	113,19	131	202,43	70	182,36	47	169,18	35	163,85
Regione agraria 9	24	292	88,61	261	209,98	337	507,22	221	563,62	163	577,43	107	486,70
Regione agraria 10	4	913	294,04	684	543,23	702	1.088,02	376	976,75	252	908,57	181	834,63
Regione agraria 11	15	194	58,81	193	150,83	226	336,80	171	426,75	99	349,71	80	360,90
Regione agraria 12	4	148	46,24	167	138,61	192	295,10	98	253,82	80	288,31	82	374,35
Pianura	241	5.355	1.489,62	3.912	3.018,95	4.521	6.837,33	2.746	6.941,82	1.805	6.399,96	1.251	5.697,69
Regione agraria 13	33	483	128,58	324	252,07	442	686,62	374	950,22	259	919,56	160	729,43
Regione agraria 14	17	1.162	319,86	797	613,81	829	1.245,94	490	1.250,87	350	1.240,30	264	1.203,15
Regione agraria 15	8	727	196,61	528	409,74	628	959,92	383	953,93	239	852,46	156	713,19
Regione agraria 16	141	926	291,00	988	770,09	1.262	1.922,20	818	2.066,75	549	1.946,47	349	1.580,14
Regione agraria 17	42	2.057	553,57	1.275	973,24	1.360	2.022,65	681	1.720,05	408	1.441,17	322	1.471,78
SARDEGNA	1.287	17.319	5.226,18	15.265	12.355,42	19.549	30.250,51	12.141	31.149,06	8.111	29.053,19	5.857	26.892,56
Montagna	318	1.194	368,33	1.059	889,44	1.700	2.682,92	1.212	3.121,16	887	3.167,54	611	2.802,95
Collina	724	10.218	3.181,49	9.573	7.854,68	12.526	19.505,05	7.684	19.790,24	5.033	18.094,71	3.740	17.209,69
Pianura	245	5.907	1.676,36	4.633	3.611,30	5.323	8.062,54	3.245	8.237,66	2.191	7.790,94	1.506	6.879,92
ITALIA	14.830	753.028	211.657,13	647.674	498.006,91	799.795	1205.731,10	496.499	1254.260,30	333.762	1180.178,43	233.252	1060.688,61
Montagna	2.690	169.235	46.823,55	145.929	113.118,59	203.922	308.510,38	137.458	347.496,12	92.840	328.130,90	66.069	300.379,37
Collina	5.504	371.269	103.875,17	312.911	241.703,09	386.562	585.201,87	237.561	602.038,80	160.568	569.435,79	111.771	509.321,27
Pianura	6.636	212.524	60.958,41	188.834	143.185,23	209.311	312.018,85	121.480	304.725,38	80.354	282.611,74	55.412	250.987,97

regione agraria, zona altimetrica e provincia

in ettari

PER CLASSE DI SUPERFICIE

5,01 - 7,50		7,51 - 10,00		10,01 - 20,00		20,01 - 50,00		50,01 - 100,00		100,01 - 200,00		200,01 - 500,00		oltre 500 ha		TOTALE	
Aziende	Superficie	Aziende	Superficie	Aziende	Superficie	Aziende	Superficie	Aziende	Superficie	Aziende	Superficie	Aziende	Superficie	Aziende	Superficie	Aziende	Superficie
1.916	12.000,90	1.533	13.553,55	3.236	47.132,26	3.796	125.651,47	2.245	159.069,77	1.121	155.250,86	310	87.641,54	53	74.508,62	32.038	704.533,78
110	690,16	82	737,15	237	3.511,10	338	11.178,48	186	13.349,53	115	15.532,73	26	7.069,08	9	30.548,42	2.176	84.169,06
1.339	8.363,53	957	8.457,78	2.335	34.486,55	3.073	102.025,96	1.800	127.421,26	872	120.806,54	228	64.623,75	33	29.458,45	24.177	517.942,87
177	1.103,60	125	1.113,69	304	4.474,11	394	12.808,30	173	11.629,03	46	6.259,70	7	1.753,68	1	660,00	2.978	42.725,06
96	600,56	55	493,73	263	3.980,74	457	15.385,29	263	18.703,65	128	17.923,43	40	12.180,65	15	11.545,54	2.047	81.891,29
260	1.626,29	134	1.171,83	234	3.329,71	241	7.876,30	241	8.717,73	61	7.952,39	7	1.685,85	—	—	3.115	35.706,68
80	496,11	81	713,46	152	2.195,29	184	6.342,93	184	13.598,16	112	15.493,22	23	6.760,93	5	4.405,29	1.750	51.650,85
271	1.671,66	185	1.615,87	388	5.744,25	416	13.510,52	201	14.151,50	100	13.880,19	28	8.030,05	—	—	5.279	64.603,25
74	457,46	54	488,31	131	1.893,56	171	5.788,39	121	8.762,65	51	6.670,52	7	2.145,60	3	4.155,66	2.012	32.261,57
3	17,73	8	68,70	7	104,80	3	91,00	2	119,50	4	598,50	3	1.003,00	—	—	112	2.134,01
191	1.220,37	152	1.343,61	424	6.366,40	551	18.443,60	344	24.279,21	189	26.569,97	61	16.857,51	4	4.393,15	3.261	101.662,23
55	346,78	65	580,54	230	3.454,54	421	14.060,74	244	17.385,71	96	13.645,88	18	5.169,97	2	1.866,62	1.488	57.346,41
111	694,32	86	762,04	170	2.464,42	164	5.243,49	83	5.658,93	19	2.425,88	9	2.408,01	1	1.083,69	1.545	22.466,68
21	128,65	12	106,00	32	478,73	71	2.475,40	59	4.415,19	66	9.386,86	25	6.628,50	2	1.348,50	590	25.494,84
467	2.947,21	494	4.358,62	664	9.134,61	385	12.447,03	259	18.298,98	134	18.911,59	56	15.948,71	11	14.501,75	5.685	102.421,85
2.841	17.697,64	1.855	16.424,45	3.714	53.562,95	3.021	97.510,74	1.359	96.196,59	574	79.212,61	182	52.874,67	81	235.124,36	34.366	689.541,44
773	4.825,38	483	4.259,16	1.008	14.394,10	811	26.289,12	416	29.369,12	168	23.007,94	50	13.764,03	28	115.267,78	9.327	242.656,56
60	374,73	40	356,74	116	1.813,22	214	7.394,76	195	14.141,27	83	11.483,09	20	4.924,09	8	17.847,18	1.216	59.059,88
383	2.410,38	235	2.073,47	519	7.340,87	399	12.707,54	156	10.773,69	61	8.368,51	16	4.247,43	2	4.810,57	3.914	56.972,55
151	922,19	53	465,78	85	1.170,52	67	2.171,54	26	1.831,01	10	1.266,19	6	1.743,26	11	68.899,66	2.565	83.082,28
179	1.118,08	155	1.363,17	288	4.069,49	131	4.015,28	39	2.623,15	14	1.890,15	8	2.849,25	7	23.710,37	1.632	43.541,85
2.068	12.872,26	1.372	12.165,29	2.706	39.168,85	2.210	71.221,62	943	66.827,47	406	56.204,67	132	39.110,64	53	119.856,58	25.039	446.884,88
313	1.945,56	193	1.695,64	409	6.040,32	477	15.684,60	227	15.705,51	68	9.146,93	15	4.703,45	6	6.509,74	3.797	64.652,78
179	1.114,82	157	1.411,44	262	3.759,59	285	9.427,50	143	10.306,68	69	9.936,79	26	7.895,40	6	7.880,79	2.922	55.077,90
119	739,02	64	562,95	149	2.206,41	176	5.858,68	97	7.049,16	50	6.876,94	19	5.403,01	3	4.942,60	1.662	35.257,03
159	986,29	113	988,50	310	4.568,88	259	8.656,03	85	6.158,04	53	7.402,87	16	4.608,99	3	2.180,48	2.111	37.936,83
235	1.480,33	146	1.289,53	304	4.365,96	197	6.133,94	97	6.990,92	24	3.170,81	9	2.760,06	6	13.328,71	2.267	42.244,82
118	730,37	68	601,05	141	1.954,99	145	4.751,05	82	6.107,97	46	6.538,13	18	5.410,10	3	1.994,36	2.173	30.475,31
239	1.495,44	246	2.203,36	467	6.741,53	254	7.956,64	109	7.500,40	40	5.135,42	19	5.146,38	5	17.902,53	2.282	56.213,26
87	538,66	51	445,59	103	1.447,67	126	4.058,98	26	1.705,01	26	3.649,94	1	220,00	6	14.135,12	1.266	28.073,48
146	891,31	61	539,94	116	1.686,15	83	2.570,35	32	2.248,96	13	1.767,77	1	425,00	5	3.521,20	2.052	45.583,76
473	2.950,46	273	2.427,29	445	6.397,35	208	6.123,85	45	3.054,82	17	2.579,07	8	2.538,25	10	18.461,05	4.507	51.369,71
4.861	30.257,46	3.588	31.471,57	6.572	94.047,85	4.298	133.038,63	1.457	103.060,40	643	88.665,35	299	87.339,53	122	198.007,63	61.515	830.153,10
2.617	16.302,33	2.111	18.563,56	3.775	53.774,75	2.531	79.389,31	948	67.431,96	450	62.052,81	223	64.790,05	86	147.558,85	32.826	543.742,93
233	1.453,81	162	1.429,49	376	5.395,98	341	10.833,06	119	8.315,25	31	4.279,01	9	2.163,33	4	3.801,26	2.963	39.619,77
226	1.428,06	168	1.469,63	376	5.286,98	237	7.301,55	61	4.293,31	28	3.644,80	4	1.141,25	4	3.875,81	2.568	30.970,61
410	2.546,03	336	2.961,61	613	8.802,20	305	9.065,03	53	6.694,51	28	3.642,59	13	3.699,05	6	9.021,45	5.016	49.483,05
338	2.084,24	239	2.088,28	461	6.619,05	317	9.734,20	74	5.233,79	20	2.681,96	9	2.949,80	3	3.587,00	3.507	38.987,00
209	1.303,72	119	1.037,11	233	3.267,94	172	5.314,79	66	4.727,50	40	5.898,81	15	3.888,90	7	13.569,30	3.047	42.342,03
315	1.957,30	206	1.808,76	329	4.655,79	198	6.183,69	60	4.204,00	30	3.780,15	17	5.388,76	14	23.677,29	2.912	55.004,19
114	717,39	114	1.007,70	230	3.346,03	181	5.770,70	71	5.155,08	35	4.986,53	19	5.184,92	9	12.056,66	1.554	39.827,12
54	332,35	44	395,71	107	1.546,55	129	4.458,14	117	8.668,61	78	10.823,73	47	12.888,92	8	16.254,69	1.290	56.267,40
206	1.285,38	257	2.238,50	284	3.916,54	123	3.663,81	53	3.762,31	27	3.838,48	14	3.717,27	5	24.450,72	2.350	49.306,57
266	1.655,88	260	2.313,95	396	5.665,35	265	8.465,13	110	7.835,64	61	8.426,22	30	9.513,76	4	4.054,01	4.500	52.575,41
98	609,29	72	637,88	137	1.961,87	102	3.360,33	63	4.195,74	18	2.361,94	11	3.414,72	6	16.330,06	1.470	34.555,63
148	928,88	134	1.174,94	233	3.310,47	161	5.238,88	101	7.346,22	54	7.688,59	35	10.839,37	16	16.880,60	1.649	54.804,38
2.244	13.955,13	1.477	12.908,01	2.797	40.273,10	1.767	53.649,32	509	35.628,44	193	26.612,54	76	22.549,48	36	50.448,78	28.689	286.410,17
346	2.162,57	220	1.910,41	465	6.742,52	362	11.133,09	108	7.617,63	32	4.562,67	14	4.241,81	3	3.991,36	3.592	46.028,54
469	2.905,23	300	2.623,02	744	10.947,58	333	9.895,88	92	6.319,66	23	3.166,90	11	3.348,64	9	14.135,25	5.873	59.216,09
348	2.158,61	236	2.055,81	404	5.723,04	332	10.087,63	73	5.204,29	36	4.892,27	14	3.996,49	4	4.466,38	4.108	42.670,37
637	3.962,16	457	3.994,75	797	11.390,09	465	13.915,68	144	9.935,03	53	7.115,29	15	4.515,69	6	5.715,79	7.466	69.121,13
444	2.766,56	264	2.324,02	387	5.469,87	275	8.617,04	92	6.551,83	49	6.875,41	22	6.446,85	14	22.140,00	7.650	69.374,04
9.618	59.956,00	6.976	61.449,57	13.522	194.743,06	11.115											

TAV. 29 — Aziende per titolo di possesso dei terreni e provincia

Superficie in ettari

A — PER FORMA DI CONDUZIONE

PROVINCIE E REGIONI FORME DI CONDUZIONE	SOLO PROPRIETÀ		SOLO AFFITTO		PARTE IN PROPRIETÀ E PARTE IN AFFITTO		ALTRI TITOLI		T O T A L E	
	Aziende	Superficie	Aziende	Superficie	Aziende	Superficie	Aziende	Superficie	Aziende	Superficie
TORINO	59.467	347.944,60	6.292	46.457,29	24.649	151.211,30	1.956	9.209,21	92.364	554.822,40
Conduzione diretta del coltivatore . . .	56.206	160.296,76	6.206	42.880,68	24.454	147.711,34	1.865	7.322,84	88.731	358.211,62
Conduzione con salariati e/o compartec. .	2.219	175.950,36	74	3.463,62	108	2.596,55	66	1.679,22	2.467	183.689,75
Conduzione a colonia parziaria appoderata	1.012	11.619,32	12	112,99	85	887,41	23	203,55	1.132	12.823,27
Altra forma di conduzione	30	78,16	—	—	2	16,00	2	3,60	34	97,76
VERCELLI	37.843	137.590,94	5.414	47.721,45	8.959	68.794,64	1.050	4.143,67	53.266	258.250,70
Conduzione diretta del coltivatore . . .	29.444	67.739,09	5.206	31.276,35	8.832	62.689,75	882	3.199,48	44.364	164.904,67
Conduzione con salariati e/o compartec. .	8.194	67.881,65	205	16.410,62	118	5.970,30	164	902,96	8.681	91.165,53
Conduzione a colonia parziaria appoderata	186	1.886,24	2	34,43	8	130,18	4	41,23	200	2.092,08
Altra forma di conduzione	19	83,96	1	0,05	1	4,41	—	—	21	88,42
NOVARA	30.153	219.312,94	4.016	33.961,16	10.440	47.876,75	1.621	5.890,44	46.230	307.041,29
Conduzione diretta del coltivatore . . .	29.008	59.491,77	3.872	23.261,86	10.372	45.096,81	1.559	5.341,11	44.811	133.191,55
Conduzione con salariati e/o compartec. .	1.115	159.591,83	143	10.692,30	63	2.744,02	62	549,33	1.383	173.577,48
Conduzione a colonia parziaria appoderata	14	166,78	1	7,00	4	25,38	—	—	19	199,16
Altra forma di conduzione	16	62,56	—	—	1	10,54	—	—	17	73,10
CUNEO	54.161	409.795,61	5.904	52.530,60	20.695	135.482,64	1.531	8.101,67	82.291	605.910,52
Conduzione diretta del coltivatore . . .	47.539	194.172,67	5.843	51.065,81	20.469	132.994,32	1.306	6.619,96	75.157	384.852,76
Conduzione con salariati e/o compartec. .	2.683	178.542,78	45	1.248,35	71	1.006,92	119	485,97	2.918	181.284,02
Conduzione a colonia parziaria appoderata	3.699	36.531,33	15	214,92	151	1.468,78	98	981,95	3.963	39.196,98
Altra forma di conduzione	240	548,83	1	1,52	4	12,62	8	13,79	253	576,76
ASTI	31.563	94.920,00	1.057	4.201,28	8.452	38.066,64	800	2.389,79	41.872	139.577,71
Conduzione diretta del coltivatore . . .	26.163	72.431,91	1.022	3.934,85	8.178	36.492,38	652	1.592,46	36.015	114.451,60
Conduzione con salariati e/o compartec. .	977	5.013,56	13	175,74	24	157,97	29	202,04	1.043	5.549,31
Conduzione a colonia parziaria appoderata	2.746	15.297,41	17	84,07	234	1.356,84	77	525,46	3.074	17.263,78
Altra forma di conduzione	1.677	2.177,12	5	6,62	16	59,45	42	69,83	1.740	2.313,02
ALESSANDRIA	42.505	192.521,06	3.460	29.601,68	12.447	87.637,36	911	4.309,71	59.323	314.069,81
Conduzione diretta del coltivatore . . .	35.977	125.296,40	3.311	22.542,28	12.015	78.142,32	758	2.550,85	52.061	228.531,85
Conduzione con salariati e/o compartec. .	1.821	35.735,48	131	6.966,25	180	7.226,75	52	981,80	2.184	50.910,28
Conduzione a colonia parziaria appoderata	3.812	29.978,44	17	92,15	246	2.238,64	73	663,04	4.148	32.972,27
Altra forma di conduzione	895	1.510,74	1	1,00	6	29,65	28	114,02	930	1.655,41
PIEMONTE	255.692	1.402.085,15	26.143	214.473,46	85.642	529.069,33	7.869	34.044,49	375.346	2.179.672,43
Conduzione diretta del coltivatore . . .	224.337	679.428,60	25.460	174.961,83	84.320	503.126,92	7.022	26.626,70	341.139	1.384.144,05
Conduzione con salariati e/o compartec. .	17.009	622.715,66	611	38.956,88	564	19.702,51	492	4.801,32	18.676	686.176,37
Conduzione a colonia parziaria appoderata	11.469	95.479,52	64	545,56	728	6.107,23	275	2.415,23	12.536	104.547,54
Altra forma di conduzione	2.877	4.461,37	8	9,19	30	132,67	80	201,24	2.995	4.804,47
VALLE D'AOSTA	8.144	140.615,19	834	31.680,53	3.925	38.939,67	234	1.553,89	13.137	212.789,28
Conduzione diretta del coltivatore . . .	7.563	37.925,49	710	9.821,32	3.887	31.142,43	220	1.192,77	12.380	80.082,01
Conduzione con salariati e/o compartec. .	581	102.689,70	124	21.859,21	38	7.797,24	14	361,12	757	132.707,27
Conduzione a colonia parziaria appoderata	—	—	—	—	—	—	—	—	—	—
Altra forma di conduzione	—	—	—	—	—	—	—	—	—	—
IMPERIA	24.676	91.414,33	981	855,29	1.404	4.437,93	977	3.125,38	28.038	99.832,93
Conduzione diretta del coltivatore . . .	23.041	55.566,41	956	819,66	1.360	4.297,37	906	2.128,53	26.263	62.811,97
Conduzione con salariati e/o compartec. .	1.338	34.680,06	18	26,03	38	110,61	68	983,48	1.462	35.800,18
Conduzione a colonia parziaria appoderata	67	353,91	—	—	1	3,00	1	8,50	69	365,41
Altra forma di conduzione	230	813,95	7	9,60	5	26,95	2	4,87	244	855,37
SAVONA	18.936	120.258,44	1.968	6.161,04	1.810	9.804,35	863	5.375,29	23.577	141.599,12
Conduzione diretta del coltivatore . . .	15.534	69.210,11	1.931	5.973,95	1.774	9.464,90	762	4.152,43	20.001	88.801,39
Conduzione con salariati e/o compartec. .	1.661	40.523,56	27	119,72	17	144,14	55	926,39	1.760	41.713,81
Conduzione a colonia parziaria appoderata	659	6.422,94	4	36,10	13	178,00	27	256,40	703	6.893,44
Altra forma di conduzione	1.082	4.101,83	6	31,27	6	17,31	19	40,07	1.113	4.190,48
GENOVA	24.818	117.218,19	3.858	13.970,81	3.752	25.897,34	970	5.149,59	33.398	162.235,93
Conduzione diretta del coltivatore . . .	21.008	81.861,98	3.822	13.875,64	3.725	25.451,62	790	4.130,61	29.345	125.319,85
Conduzione con salariati e/o compartec. .	2.248	30.087,03	29	57,06	21	157,84	90	718,60	2.388	31.020,53
Conduzione a colonia parziaria appoderata	924	3.874,08	5	33,84	3	83,04	31	182,46	963	4.173,42
Altra forma di conduzione	638	1.395,10	2	4,27	3	204,84	59	117,92	702	1.722,13

Segue TAV. 29 — Aziende per titolo di possesso dei terreni e provincia

Superficie in ettari
Segue A — PER FORMA DI CONDUZIONE

PROVINCIE E REGIONI FORME DI CONDUZIONE	SOLO PROPRIETÀ		SOLO AFFITTO		PARTE IN PROPRIETÀ E PARTE IN AFFITTO		ALTRI TITOLI		TOTALE	
	Aziende	Superficie	Aziende	Superficie	Aziende	Superficie	Aziende	Superficie	Aziende	Superficie
LA SPEZIA	24.806	70.597,34	796	1.935,06	743	4.061,89	512	1.904,37	26.857	78.498,66
Conduzione diretta del coltivatore . . .	19.168	43.135,26	767	1.849,10	703	3.860,43	333	860,94	20.971	49.705,73
Conduzione con salariati e/o compartec. .	2.237	18.088,80	15	60,05	8	50,30	78	786,20	2.338	18.985,35
Conduzione a colonia parziaria appoderata	1.797	6.982,97	5	12,41	25	121,45	49	173,16	1.876	7.289,99
Altra forma di conduzione	1.604	2.390,31	9	13,50	7	29,71	52	84,07	1.672	2.517,59
LIGURIA	93.236	399.488,30	7.603	22.922,20	7.709	44.201,51	3.322	15.554,63	111.870	482.166,64
Conduzione diretta del coltivatore . . .	78.751	249.773,76	7.476	22.518,35	7.562	43.074,32	2.791	11.272,51	96.580	326.638,94
Conduzione con salariati e/o compartec. .	7.484	123.379,45	89	262,86	84	462,89	291	3.414,67	7.948	127.519,87
Conduzione a colonia parziaria appoderata	3.447	17.633,90	14	82,35	42	385,49	108	620,52	3.611	18.722,26
Altra forma di conduzione	3.554	8.701,19	24	58,64	21	278,81	132	246,93	3.731	9.285,57
VARESE	33.463	54.088,13	7.754	13.122,62	5.487	15.850,36	841	2.095,89	47.545	85.157,00
Conduzione diretta del coltivatore . . .	29.430	33.137,66	7.710	12.753,85	5.382	13.713,68	724	1.302,26	43.246	60.907,45
Conduzione con salariati e/o compartec. .	3.994	20.539,69	44	368,77	82	1.837,70	115	777,17	4.235	23.523,33
Conduzione a colonia parziaria appoderata	39	410,78	—	—	23	298,98	2	16,46	64	726,22
Altra forma di conduzione	—	—	—	—	—	—	—	—	—	—
COMO	28.442	94.942,84	10.007	19.896,08	8.786	30.771,54	879	2.393,70	48.114	148.004,16
Conduzione diretta del coltivatore . . .	25.560	43.752,86	9.957	19.116,34	8.701	29.020,36	822	1.973,21	45.040	93.862,77
Conduzione con salariati e/o compartec. .	2.855	50.965,20	48	764,65	83	1.730,04	55	417,90	3.041	53.877,79
Conduzione a colonia parziaria appoderata	24	217,49	2	15,09	2	21,14	1	1,97	29	255,69
Altra forma di conduzione	3	7,29	—	—	—	—	1	0,62	4	7,91
SONDRIO	15.315	194.734,47	325	1.543,32	6.719	24.692,68	413	1.208,69	22.772	222.179,16
Conduzione diretta del coltivatore . . .	14.673	33.798,68	317	1.010,78	6.701	22.809,68	407	1.174,12	22.098	58.793,26
Conduzione con salariati e/o compartec. .	641	160.924,79	8	532,54	18	1.883,00	6	34,57	673	163.374,90
Conduzione a colonia parziaria appoderata	—	—	—	—	—	—	—	—	—	—
Altra forma di conduzione	1	11,00	—	—	—	—	—	—	1	11,00
MILANO	20.537	45.417,10	19.699	127.974,88	7.202	34.584,79	282	1.286,75	47.720	209.263,52
Conduzione diretta del coltivatore . . .	19.383	21.793,27	18.791	66.215,06	7.024	24.805,13	254	563,76	45.452	113.377,22
Conduzione con salariati e/o compartec. .	1.116	23.157,59	904	61.697,15	176	9.750,93	27	719,53	2.223	95.325,20
Conduzione a colonia parziaria appoderata	38	466,24	4	62,67	2	28,73	1	3,46	45	561,10
Altra forma di conduzione	—	—	—	—	—	—	—	—	—	—
BERGAMO	26.890	151.103,47	9.605	35.190,86	6.853	38.913,38	441	1.369,98	43.789	226.577,69
Conduzione diretta del coltivatore . . .	21.533	66.307,27	9.340	30.782,70	6.735	37.129,96	388	1.185,14	37.996	135.405,07
Conduzione con salariati e/o compartec. .	1.027	65.078,47	85	3.395,22	56	1.372,96	20	99,61	1.188	69.946,26
Conduzione a colonia parziaria appoderata	3.842	19.212,35	157	990,24	60	408,34	24	76,07	4.083	20.687,00
Altra forma di conduzione	488	505,38	23	22,70	2	2,12	9	9,16	522	539,36
BRESCIA	28.131	246.310,70	9.906	75.605,85	11.089	64.246,84	659	4.121,11	49.785	390.284,50
Conduzione diretta del coltivatore . . .	22.225	74.075,63	9.398	56.370,67	10.801	55.358,03	451	1.563,50	42.875	187.367,83
Conduzione con salariati e/o compartec. .	1.951	144.395,64	437	18.771,89	161	7.821,25	112	2.008,66	2.661	172.997,44
Conduzione a colonia parziaria appoderata	2.929	25.456,99	39	431,74	117	1.037,34	57	463,63	3.142	27.389,70
Altra forma di conduzione	1.026	2.382,44	32	31,55	10	30,22	39	85,32	1.107	2.529,53
PAVIA	27.300	115.961,51	5.578	84.684,86	7.971	59.068,42	503	3.241,87	41.352	262.956,66
Conduzione diretta del coltivatore . . .	23.188	65.676,45	5.163	49.731,13	7.752	47.561,75	359	1.086,41	36.462	164.055,74
Conduzione con salariati e/o compartec. .	1.878	38.870,76	403	34.845,86	158	11.018,37	62	1.539,73	2.501	86.274,72
Conduzione a colonia parziaria appoderata	917	8.866,63	6	98,64	37	369,49	38	487,47	998	9.822,23
Altra forma di conduzione	1.317	2.547,67	6	9,23	24	118,81	44	128,26	1.391	2.803,97
CREMONA	6.111	42.149,24	5.071	79.032,77	3.475	33.208,02	154	1.237,12	14.811	155.627,15
Conduzione diretta del coltivatore . . .	4.948	14.967,40	4.530	50.258,45	3.260	23.787,73	119	533,31	12.857	89.546,89
Conduzione con salariati e/o compartec. .	732	22.600,16	529	28.624,78	171	8.947,82	18	512,85	1.450	60.685,61
Conduzione a colonia parziaria appoderata	320	4.361,74	9	138,24	42	464,10	13	147,34	384	5.111,42
Altra forma di conduzione	111	219,94	3	11,30	2	8,37	4	43,62	120	283,23
MANTOVA	12.412	80.247,47	8.884	94.801,14	3.688	32.815,62	282	1.768,44	25.266	209.632,67
Conduzione diretta del coltivatore . . .	9.108	41.988,81	8.527	84.816,57	3.449	28.372,85	192	927,74	21.276	156.105,97
Conduzione con salariati e/o compartec. .	824	12.476,94	223	8.359,56	85	2.885,43	29	276,31	1.161	23.998,24
Conduzione a colonia parziaria appoderata	2.310	25.329,18	126	1.599,93	150	1.548,96	54	557,04	2.640	29.035,11
Altra forma di conduzione	170	452,54	8	25,08	4	8,38	7	7,35	189	493,35

Segue Tav. 29 — Aziende per titolo di possesso dei terreni e provincia

Superficie in ettari

Segue A — PER FORMA DI CONDUZIONE

PROVINCIE E REGIONI FORME DI CONDUZIONE	SOLO PROPRIETÀ		SOLO AFFITTO		PARTE IN PROPRIETÀ E PARTE IN AFFITTO		ALTRI TITOLI		TOTALE	
	Aziende	Superficie	Aziende	Superficie	Aziende	Superficie	Aziende	Superficie	Aziende	Superficie
LOMBARDIA	198.601	1.024.954,93	76.829	531.852,38	61.270	334.151,65	4.454	18.723,55	341.154	1.909.682,51
Conduzione diretta del coltivatore . . .	170.048	395.498,03	73.733	371.055,55	59.805	282.559,17	3.716	10.309,45	307.302	1.059.422,20
Conduzione con salariati e/o compartec. .	15.018	539.009,24	2.681	157.360,42	990	47.247,50	444	6.386,33	19.133	750.003,49
Conduzione a colonia parziaria appoderata	10.419	84.321,40	343	3.336,55	433	4.177,08	190	1.753,44	11.385	93.588,47
Altra forma di conduzione	3.116	6.126,26	72	99,86	42	167,90	104	274,33	3.334	6.668,35
BOLZANO-BOZEN	22.809	556.150,62	1.393	10.898,46	4.617	41.274,82	312	5.955,47	29.131	614.279,37
Conduzione diretta del coltivatore . . .	19.571	266.373,73	1.337	8.548,25	4.563	37.038,61	247	2.479,12	25.718	314.439,71
Conduzione con salariati e/o compartec. .	2.198	286.976,01	34	2.151,32	45	4.209,72	48	3.392,35	2.325	296.729,40
Conduzione a colonia parziaria appoderata	101	800,30	19	184,40	3	10,71	1	7,06	124	1.002,47
Altra forma di conduzione	939	2.000,58	3	14,49	6	15,78	16	76,94	964	2.107,79
TRENTO	39.327	460.020,43	1.732	3.527,78	14.965	50.710,49	925	6.423,46	56.949	520.682,16
Conduzione diretta del coltivatore . . .	35.001	80.917,14	1.692	2.027,08	14.877	48.349,06	688	2.243,68	52.258	133.536,96
Conduzione con salariati e/o compartec. .	2.261	371.021,45	36	1.489,30	47	2.166,99	120	3.818,75	2.464	378.496,49
Conduzione a colonia parziaria appoderata	571	3.582,85	2	8,60	11	72,28	17	65,75	601	3.729,48
Altra forma di conduzione	1.494	4.498,99	2	2,80	30	122,16	100	295,28	1.626	4.919,23
TRENTINO-ALTO ADIGE	62.136	1.016.171,05	3.125	14.426,24	19.582	91.985,31	1.237	12.378,93	86.080	1.134.961,53
Conduzione diretta del coltivatore . . .	54.572	347.290,87	3.029	10.575,33	19.440	85.387,67	935	4.722,80	77.976	447.976,67
Conduzione con salariati e/o compartec. .	4.459	657.997,46	70	3.640,62	92	6.376,71	168	7.211,10	4.789	675.225,89
Conduzione a colonia parziaria appoderata	672	4.383,15	21	193,00	14	82,99	18	72,81	725	4.731,95
Altra forma di conduzione	2.433	6.499,57	5	17,29	36	137,94	116	372,22	2.590	7.027,02
VERONA	31.376	156.657,34	6.338	45.228,77	7.648	55.472,29	554	2.943,25	45.916	260.301,65
Conduzione diretta del coltivatore . . .	23.684	82.056,31	6.111	38.345,63	7.408	47.706,53	421	1.764,36	37.624	169.872,83
Conduzione con salariati e/o compartec. .	1.098	29.391,98	132	5.969,40	132	6.599,73	33	542,07	1.395	42.503,18
Conduzione a colonia parziaria appoderata	5.554	43.708,16	85	900,34	103	1.144,67	78	591,80	5.820	46.344,97
Altra forma di conduzione	1.040	1.500,89	10	13,40	5	21,36	22	45,02	1.077	1.580,67
VICENZA	33.609	157.220,21	7.328	30.914,07	10.622	50.709,48	895	3.440,73	52.454	242.284,49
Conduzione diretta del coltivatore . . .	30.886	93.269,41	7.255	29.612,82	10.497	48.683,99	820	3.021,33	49.458	174.587,55
Conduzione con salariati e/o compartec. .	740	49.363,26	54	1.195,57	57	1.403,94	31	241,75	882	52.204,52
Conduzione a colonia parziaria appoderata	1.740	14.223,51	17	104,70	66	614,54	28	151,14	1.851	15.093,89
Altra forma di conduzione	243	364,03	2	0,98	2	7,01	16	26,51	263	398,53
BELLUNO	23.159	243.049,96	1.046	3.244,63	8.399	35.062,04	1.203	5.286,77	33.807	286.643,40
Conduzione diretta del coltivatore . . .	21.927	73.568,28	1.039	2.618,90	8.340	32.506,45	1.170	4.686,90	32.476	113.380,53
Conduzione con salariati e/o compartec. .	516	160.760,44	6	624,39	22	2.240,91	20	484,99	564	164.110,73
Conduzione a colonia parziaria appoderata	689	8.688,30	1	1,34	37	314,68	11	111,36	738	9.115,68
Altra forma di conduzione	27	32,94	—	—	—	—	2	3,52	29	36,46
TREVISO	43.561	162.328,21	6.990	20.003,72	9.747	36.185,16	1.485	5.680,38	61.783	224.197,47
Conduzione diretta del coltivatore . . .	33.669	75.706,69	6.937	19.427,81	9.573	34.409,46	1.167	3.556,98	51.346	133.100,94
Conduzione con salariati e/o compartec. .	1.404	20.272,29	30	471,17	31	753,54	70	272,39	1.535	21.769,39
Conduzione a colonia parziaria appoderata	7.107	61.860,48	14	88,04	136	1.003,55	186	1.608,88	7.443	64.560,95
Altra forma di conduzione	1.381	4.488,75	9	16,70	7	18,61	62	242,13	1.459	4.766,19
VENEZIA	21.121	107.148,82	8.120	28.268,04	4.451	24.758,83	771	4.607,46	34.463	164.783,15
Conduzione diretta del coltivatore . . .	15.830	33.547,97	7.975	23.127,95	4.149	15.347,20	718	3.099,22	28.672	75.122,34
Conduzione con salariati e/o compartec. .	873	24.653,49	88	4.361,35	81	6.560,84	21	1.166,93	1.063	36.742,61
Conduzione a colonia parziaria appoderata	3.993	48.459,99	54	736,57	213	2.841,03	26	333,00	4.286	52.370,59
Altra forma di conduzione	425	487,37	3	42,17	8	9,76	6	8,31	442	547,61
PADOVA	29.361	79.014,13	18.614	57.648,18	12.583	48.734,20	816	2.392,69	61.374	187.789,20
Conduzione diretta del coltivatore . . .	27.361	57.368,92	18.475	54.462,32	12.418	44.627,42	714	1.510,05	58.968	157.968,71
Conduzione con salariati e/o compartec. .	645	11.927,72	119	3.051,07	111	3.550,58	66	741,40	941	19.270,78
Conduzione a colonia parziaria appoderata	1.201	9.505,11	13	84,86	51	553,12	26	128,34	1.291	10.271,43
Altra forma di conduzione	154	212,38	7	49,92	3	3,08	10	12,90	174	278,28
ROVIGO	13.287	61.253,33	4.335	39.113,16	3.096	31.311,20	1.351	8.515,84	22.069	140.193,53
Conduzione diretta del coltivatore . . .	12.174	33.034,27	4.238	34.301,98	3.016	23.965,60	1.308	7.389,80	20.736	98.691,65
Conduzione con salariati e/o compartec. .	539	22.771,35	78	4.659,56	66	7.167,12	26	907,23	709	35.505,26
Conduzione a colonia parziaria appoderata	538	5.426,46	15	150,51	14	178,48	17	218,81	584	5.974,26
Altra forma di conduzione	36	21,25	4	1,11	—	—	—	—	40	22,36

Segue TAV. 29 — Aziende per titolo di possesso dei terreni e provincia

Superficie in ettari
Segue A — PER FORMA DI CONDUZIONE

PROVINCIE E REGIONI FORME DI CONDUZIONE	SOLO PROPRIETÀ		SOLO AFFITTO		PARTE IN PROPRIETÀ E PARTE IN AFFITTO		ALTRI TITOLI		TOTALE	
	Aziende	Superficie	Aziende	Superficie	Aziende	Superficie	Aziende	Superficie	Aziende	Superficie
VENETO	195.474	966.672,00	52.771	224.420,57	56.546	282.233,20	7.075	32.867,12	311.866	1.506.192,89
Conduzione diretta del coltivatore . . .	165.531	448.551,85	52.030	201.897,41	55.401	247.246,65	6.318	25.028,64	279.280	922.724,55
Conduzione con salariati e/o compartec. .	5.815	319.140,53	507	20.332,52	500	28.276,66	267	4.356,76	7.089	372.106,47
Conduzione a colonia parziaria appoderata	20.822	191.872,01	199	2.066,36	620	6.650,07	372	3.143,33	22.013	203.731,77
Altra forma di conduzione	3.306	7.107,61	35	124,28	25	59,82	118	338,39	3.484	7.630,10
UDINE	60.460	427.830,20	4.878	16.345,38	22.874	109.344,28	3.029	16.332,31	91.241	569.852,17
Conduzione diretta del coltivatore . . .	53.230	172.320,51	4.814	14.392,01	22.611	99.772,34	2.835	14.582,74	83.490	301.067,60
Conduzione con salariati e/o compartec. .	2.043	202.481,77	43	1.810,53	100	7.957,90	64	797,00	2.250	213.047,20
Conduzione a colonia parziaria appoderata	3.695	44.794,88	15	124,64	153	1.567,79	95	885,10	3.958	47.372,41
Altra forma di conduzione	1.492	8.233,04	6	18,20	10	46,25	35	67,47	1.543	8.364,96
GORIZIA	4.096	18.643,54	271	1.269,47	1.337	6.982,78	432	2.885,89	6.136	29.781,68
Conduzione diretta del coltivatore . . .	3.200	7.956,40	254	701,63	1.308	6.127,63	419	2.819,13	5.181	17.604,79
Conduzione con salariati e/o compartec. .	303	4.777,25	9	451,56	13	579,55	10	46,47	335	5.854,83
Conduzione a colonia parziaria appoderata	432	5.192,43	8	116,28	12	245,42	3	20,29	455	5.574,42
Altra forma di conduzione	161	717,46	—	—	4	30,18	—	—	165	747,64
TRIESTE	3.654	14.073,85	283	390,47	301	1.150,28	30	763,20	4.268	16.377,80
Conduzione diretta del coltivatore . . .	3.543	9.450,32	281	338,86	299	1.143,06	29	234,92	4.152	11.167,16
Conduzione con salariati e/o compartec. .	46	4.421,64	2	51,61	1	2,92	1	528,28	50	5.004,45
Conduzione a colonia parziaria appoderata	48	193,43	—	—	1	4,30	—	—	49	197,73
Altra forma di conduzione	17	8,46	—	—	—	—	—	—	17	8,46
FRIULI-VENEZIA GIULIA	68.210	460.547,59	5.432	18.005,32	24.512	117.477,34	3.491	19.981,40	101.645	616.011,65
Conduzione diretta del coltivatore . . .	59.973	189.727,23	5.349	15.432,50	24.218	107.043,03	3.283	17.636,79	92.823	329.839,55
Conduzione con salariati e/o compartec. .	2.392	211.680,66	54	2.313,70	114	8.540,37	75	1.371,75	2.635	223.906,48
Conduzione a colonia parziaria appoderata	4.175	50.180,74	23	240,92	166	1.817,51	98	905,39	4.462	53.144,56
Altra forma di conduzione	1.670	8.958,96	6	18,20	14	76,43	35	67,47	1.725	9.121,06
PIACENZA	15.599	138.234,27	3.758	56.737,44	2.558	31.059,59	600	5.682,10	22.515	231.713,40
Conduzione diretta del coltivatore . . .	12.954	84.269,34	3.459	45.020,86	2.412	24.749,60	517	4.602,27	19.342	158.642,07
Conduzione con salariati e/o compartec. .	696	32.320,86	255	11.104,79	89	5.762,38	29	436,43	1.069	49.624,46
Conduzione a colonia parziaria appoderata	1.698	20.774,61	41	609,14	54	501,06	46	634,61	1.839	22.519,42
Altra forma di conduzione	251	869,46	3	2,65	3	46,55	8	8,79	265	927,45
PARMA	22.275	220.362,81	4.304	48.925,23	2.650	24.949,85	1.335	14.597,98	30.564	308.835,87
Conduzione diretta del coltivatore . . .	15.813	118.176,91	4.058	43.684,93	2.435	21.949,26	1.054	10.556,87	23.360	194.367,97
Conduzione con salariati e/o compartec. .	1.026	32.451,37	129	3.712,35	43	1.052,99	56	1.181,45	1.254	38.398,16
Conduzione a colonia parziaria appoderata	5.376	69.623,63	114	1.525,96	172	1.947,60	222	2.857,20	5.884	75.954,39
Altra forma di conduzione	60	110,90	3	1,99	—	—	3	2,46	66	115,35
REGGIO NELL'EMILIA	22.070	151.210,37	5.122	27.582,67	3.776	23.425,84	606	4.587,17	31.574	206.806,05
Conduzione diretta del coltivatore . . .	14.430	60.337,90	4.968	23.764,17	3.436	18.683,54	345	1.610,32	23.179	104.395,93
Conduzione con salariati e/o compartec. .	830	27.945,47	58	2.979,33	51	1.845,85	27	633,46	966	33.404,11
Conduzione a colonia parziaria appoderata	6.724	62.778,66	88	800,04	288	2.892,25	233	2.340,18	7.333	68.811,13
Altra forma di conduzione	86	148,34	8	39,13	1	4,20	1	3,21	96	194,88
MODENA	30.343	200.141,00	3.483	18.181,85	2.772	20.840,91	1.140	5.016,49	37.738	244.180,25
Conduzione diretta del coltivatore . . .	17.416	80.200,76	3.139	14.623,24	2.483	17.837,40	875	2.879,46	23.913	115.540,86
Conduzione con salariati e/o compartec. .	2.094	32.371,35	151	1.930,16	58	983,52	59	776,24	2.362	36.061,27
Conduzione a colonia parziaria appoderata	10.619	87.119,65	184	1.596,98	230	2.019,25	187	1.344,95	11.220	92.080,83
Altra forma di conduzione	214	449,24	9	31,47	1	0,74	19	15,84	243	497,29
BOLOGNA	30.809	279.945,17	3.733	29.199,32	908	12.227,55	1.906	14.606,30	37.356	335.978,34
Conduzione diretta del coltivatore . . .	16.689	85.364,35	3.317	21.329,03	802	6.468,47	1.213	4.584,73	22.021	117.746,58
Conduzione con salariati e/o compartec. .	2.233	49.268,23	156	4.433,32	28	4.664,60	137	2.091,46	2.554	60.457,61
Conduzione a colonia parziaria appoderata	11.689	145.082,89	247	3.402,47	78	1.094,48	541	7.914,94	12.555	157.494,78
Altra forma di conduzione	198	229,70	13	34,50	—	—	15	15,17	226	279,37
FERRARA	13.735	121.540,21	2.979	39.945,31	1.167	15.983,44	4.612	27.368,07	22.493	204.837,03
Conduzione diretta del coltivatore . . .	9.473	44.400,03	2.692	28.584,54	1.083	12.801,14	4.518	26.331,55	17.766	112.117,26
Conduzione con salariati e/o compartec. .	1.432	46.931,93	219	10.584,85	61	2.944,29	60	808,15	1.772	61.269,22
Conduzione a colonia parziaria appoderata	2.654	29.498,22	58	744,21	22	236,41	29	219,50	2.763	30.698,34
Altra forma di conduzione	176	710,03	10	31,71	1	1,60	5	8,87	192	752,21

Segue Tav. 29 — Aziende per titolo di possesso dei terreni e provincia

Superficie in ettari

Segue A — PER FORMA DI CONDUZIONE

PROVINCIE E REGIONI FORME DI CONDUZIONE	SOLO PROPRIETÀ		SOLO AFFITTO		PARTE IN PROPRIETÀ E PARTE IN AFFITTO		ALTRI TITOLI		T O T A L E	
	Aziende	Superficie	Aziende	Superficie	Aziende	Superficie	Aziende	Superficie	Aziende	Superficie
RAVENNA	19.829	139.139,13	1.018	7.531,32	323	12.408,23	1.078	6.747,56	22.248	165.826,24
Conduzione diretta del coltivatore . . .	10.829	35.177,27	947	4.597,21	274	2.007,40	819	3.879,71	12.869	45.661,59
Conduzione con salariati e/o compartec. .	1.204	26.711,79	44	2.736,26	24	10.168,59	32	662,12	1.304	40.278,76
Conduzione a colonia parziaria appoderata	7.587	77.014,80	24	196,48	25	232,24	219	2.199,44	7.855	79.642,96
Altra forma di conduzione	209	235,27	3	1,37	—	—	8	6,29	220	242,93
FORLÌ	32.608	250.629,10	1.578	7.366,36	688	5.585,78	402	3.116,97	35.276	266.698,21
Conduzione diretta del coltivatore . . .	16.717	64.701,67	1.469	5.816,73	552	3.558,32	184	522,50	18.922	74.599,22
Conduzione con salariati e/o compartec. .	2.719	52.100,80	45	773,48	10	626,99	31	383,95	2.805	53.885,22
Conduzione a colonia parziaria appoderata	12.794	133.443,76	64	776,15	125	1.399,72	176	2.201,05	13.159	137.820,68
Altra forma di conduzione	378	382,87	—	—	1	0,75	11	9,47	390	393,09
EMILIA-ROMAGNA	187.268	1.501.202,06	25.975	235.469,50	14.842	146.481,19	11.679	81.722,64	239.764	1.964.875,39
Conduzione diretta del coltivatore . . .	114.321	572.628,23	24.049	187.420,71	13.477	108.055,13	9.525	54.967,41	161.372	923.071,48
Conduzione con salariati e/o compartec. .	12.234	300.101,80	1.057	38.254,54	364	28.049,21	431	6.973,26	14.086	373.378,81
Conduzione a colonia parziaria appoderata	59.141	625.336,22	820	9.651,43	994	10.323,01	1.653	19.711,87	62.608	665.022,53
Altra forma di conduzione	1.572	3.135,81	49	142,82	7	53,84	70	70,10	1.698	3.402,57
PESARO E URBINO	25.269	234.520,79	1.465	7.898,47	1.397	11.526,68	1.032	12.215,78	29.163	266.161,72
Conduzione diretta del coltivatore . . .	12.453	58.389,33	1.324	5.772,72	1.214	8.465,00	295	1.249,87	15.286	73.876,92
Conduzione con salariati e/o compartec. .	1.218	36.797,71	30	667,97	7	806,08	96	1.916,28	1.351	40.188,04
Conduzione a colonia parziaria appoderata	11.383	139.121,91	103	1.449,88	176	2.255,60	627	9.027,86	12.289	151.855,25
Altra forma di conduzione	215	211,84	8	7,90	—	—	14	21,77	237	241,51
ANCONA	24.777	164.446,30	746	2.341,88	500	2.503,42	1.067	8.911,39	27.090	178.202,99
Conduzione diretta del coltivatore . . .	9.364	30.761,50	639	1.171,02	413	1.862,61	279	1.126,67	10.695	34.921,80
Conduzione con salariati e/o compartec. .	552	15.617,48	16	316,56	—	—	32	1.749,44	600	17.683,48
Conduzione a colonia parziaria appoderata	14.695	117.931,46	88	852,00	87	640,81	749	6.031,61	15.619	125.455,88
Altra forma di conduzione	166	135,86	3	2,30	—	—	7	3,67	176	141,83
MACERATA	26.661	241.257,84	614	2.014,06	1.442	12.914,71	688	6.869,47	29.405	263.056,08
Conduzione diretta del coltivatore . . .	10.773	47.220,39	558	1.538,01	1.188	9.037,16	180	998,85	12.699	58.794,41
Conduzione con salariati e/o compartec. .	1.116	63.895,71	10	110,34	15	1.720,54	49	686,12	1.190	66.412,71
Conduzione a colonia parziaria appoderata	14.568	129.750,76	39	360,01	237	2.143,84	457	5.183,50	15.301	137.438,11
Altra forma di conduzione	204	390,98	7	5,70	2	13,17	2	1,00	215	410,85
ASCOLI PICENO	30.102	180.943,70	603	1.379,02	911	5.234,16	843	5.669,77	32.459	193.226,65
Conduzione diretta del coltivatore . . .	12.333	41.892,66	503	907,48	755	4.263,80	512	3.283,85	14.103	50.347,79
Conduzione con salariati e/o compartec. .	1.318	24.567,18	16	47,26	11	67,53	53	579,07	1.398	25.261,04
Conduzione a colonia parziaria appoderata	15.920	114.198,55	79	421,28	143	902,28	269	1.797,33	16.411	117.319,44
Altra forma di conduzione	531	285,31	5	3,00	2	0,55	9	9,52	547	298,38
MARCHE	106.809	821.168,63	3.428	13.633,43	4.250	32.178,97	3.630	33.666,41	118.117	900.647,44
Conduzione diretta del coltivatore . . .	44.923	178.263,88	3.024	9.389,23	3.570	23.628,57	1.266	6.659,24	52.783	217.940,92
Conduzione con salariati e/o compartec. .	4.204	140.878,08	72	1.142,13	33	2.594,15	230	4.930,91	4.539	149.545,27
Conduzione a colonia parziaria appoderata	56.566	501.002,68	309	3.083,17	643	5.942,53	2.102	22.040,30	59.620	532.068,68
Altra forma di conduzione	1.116	1.023,99	23	18,90	4	13,72	32	35,96	1.175	1.092,57
MASSA-CARRARA	16.854	88.625,62	574	1.526,45	1.034	4.122,84	549	2.562,69	19.011	96.837,60
Conduzione diretta del coltivatore . . .	13.431	44.285,50	533	1.195,69	1.005	3.951,46	480	2.100,24	15.449	51.532,89
Conduzione con salariati e/o compartec. .	1.496	29.383,25	34	307,21	13	27,07	38	276,63	1.581	29.994,16
Conduzione a colonia parziaria appoderata	1.664	14.702,75	3	18,50	16	144,31	23	181,06	1.706	15.046,62
Altra forma di conduzione	263	254,12	4	5,05	—	—	8	4,76	275	263,93
LUCCA	28.072	116.589,75	1.968	3.860,13	3.177	19.278,21	2.774	10.081,46	35.991	149.809,55
Conduzione diretta del coltivatore . . .	20.439	54.838,31	1.912	2.925,42	3.026	8.657,74	2.391	8.057,24	27.768	74.478,71
Conduzione con salariati e/o compartec. .	1.574	32.411,92	31	808,84	17	9.973,43	147	858,84	1.769	44.053,03
Conduzione a colonia parziaria appoderata	5.485	28.232,54	20	108,99	129	638,39	201	1.078,21	5.835	30.058,13
Altra forma di conduzione	574	1.106,98	5	16,88	5	8,65	35	87,17	619	1.219,68
PISTOIA	22.659	82.336,69	1.219	2.120,29	401	1.976,82	794	3.535,75	25.073	89.969,55
Conduzione diretta del coltivatore . . .	14.513	33.552,77	1.154	1.818,70	319	741,03	596	2.688,19	16.582	38.800,69
Conduzione con salariati e/o compartec. .	1.809	25.048,46	33	220,38	7	1.044,65	30	324,18	1.879	26.637,67
Conduzione a colonia parziaria appoderata	6.036	23.555,57	24	77,51	72	189,54	156	515,29	6.288	24.337,91
Altra forma di conduzione	301	179,89	8	3,70	3	1,60	12	8,09	324	193,28

Segue TAV. 29 — Aziende per titolo di possesso dei terreni e provincia

Superficie in ettari
Segue A — PER FORMA DI CONDUZIONE

PROVINCIE E REGIONI FORME DI CONDUZIONE	SOLO PROPRIETÀ		SOLO AFFITTO		PARTE IN PROPRIETÀ E PARTE IN AFFITTO		ALTRI TITOLI		TOTALE	
	Aziende	Superficie	Aziende	Superficie	Aziende	Superficie	Aziende	Superficie	Aziende	Superficie
FIRENZE	32.484	332.288,20	1.823	7.309,43	533	6.545,98	1.428	13.888,30	36.268	360.031,91
Conduzione diretta del coltivatore . . .	8.433	37.836,16	1.513	3.764,86	404	2.472,16	88	572,60	10.438	44.645,78
Conduzione con salariati e/o compartec. .	4.539	156.190,75	76	1.659,89	23	3.111,59	333	6.088,40	4.971	167.050,63
Conduzione a colonia parziaria appoderata	18.575	136.522,42	225	1.874,08	105	960,73	946	7.023,88	19.851	146.381,11
Altra forma di conduzione	937	1.738,87	9	10,60	1	1,50	61	203,42	1.008	1.954,39
LIVORNO	9.090	91.099,21	399	1.945,09	190	1.857,19	491	7.843,81	10.170	102.745,30
Conduzione diretta del coltivatore . . .	5.738	23.562,47	359	1.305,06	157	1.105,43	411	3.345,36	6.665	29.318,32
Conduzione con salariati e/o compartec. .	646	39.353,37	12	265,40	10	542,43	16	3.879,42	684	44.040,62
Conduzione a colonia parziaria appoderata	2.455	27.498,39	26	371,13	23	209,33	54	598,62	2.558	28.677,47
Altra forma di conduzione	251	684,98	2	3,50	—	—	10	20,41	263	708,89
PISA	22.002	177.621,52	2.408	7.169,90	1.874	11.534,80	1.750	28.831,20	28.034	225.157,42
Conduzione diretta del coltivatore . . .	10.547	27.200,27	2.169	3.798,45	1.661	5.352,27	1.204	19.644,57	15.581	55.995,56
Conduzione con salariati e/o compartec. .	1.850	80.513,32	49	1.798,82	37	5.071,96	104	6.201,49	2.040	93.585,59
Conduzione a colonia parziaria appoderata	8.378	67.440,98	152	1.549,38	164	1.087,37	364	2.805,19	9.058	72.882,92
Altra forma di conduzione	1.227	2.466,95	38	23,25	12	23,20	78	179,95	1.355	2.693,35
AREZZO	26.714	274.840,37	733	4.544,18	686	7.787,16	970	11.794,80	29.103	298.966,51
Conduzione diretta del coltivatore . . .	12.074	66.760,07	582	2.170,21	524	4.557,47	185	1.519,45	13.365	75.007,20
Conduzione con salariati e/o compartec. .	3.069	104.294,37	39	1.388,24	12	1.360,25	200	4.625,50	3.320	111.668,36
Conduzione a colonia parziaria appoderata	11.317	103.532,26	108	983,94	150	1.869,44	573	5.633,98	12.148	112.019,62
Altra forma di conduzione	254	253,67	4	1,79	—	—	12	15,87	270	271,33
SIENA	21.067	329.619,53	915	9.395,93	287	5.009,02	1.105	15.546,21	23.374	359.570,69
Conduzione diretta del coltivatore . . .	7.964	44.707,81	685	3.548,86	203	1.346,12	500	5.451,08	9.352	55.053,87
Conduzione con salariati e/o compartec. .	3.231	148.826,17	76	3.616,90	17	2.514,56	200	5.073,20	3.524	160.030,83
Conduzione a colonia parziaria appoderata	9.226	134.932,48	144	2.213,00	59	1.123,91	368	4.899,52	9.797	143.168,91
Altra forma di conduzione	646	1.153,07	10	17,17	8	24,43	37	122,41	701	1.317,08
GROSSETO	17.174	303.149,38	682	12.113,77	687	13.037,85	7.079	89.173,80	25.622	417.474,80
Conduzione diretta del coltivatore . . .	12.856	78.016,33	594	5.621,97	588	7.613,40	6.960	82.879,02	20.998	174.130,72
Conduzione con salariati e/o compartec. .	1.042	143.528,03	44	5.431,97	26	3.502,65	37	4.051,58	1.149	156.514,23
Conduzione a colonia parziaria appoderata	2.441	78.080,35	34	1.034,57	66	1.858,83	56	1.988,67	2.597	82.962,42
Altra forma di conduzione	835	3.524,67	10	25,26	7	62,97	26	254,53	878	3.867,43
TOSCANA	196.116	1.796.170,27	10.721	49.985,17	8.869	71.149,87	16.940	183.258,02	232.646	2.100.563,33
Conduzione diretta del coltivatore . . .	105.995	410.759,69	9.501	26.149,22	7.887	35.797,08	12.815	126.257,75	136.198	598.963,74
Conduzione con salariati e/o compartec. .	19.256	759.549,64	394	15.497,65	162	27.148,59	1.105	31.379,24	20.917	833.575,12
Conduzione a colonia parziaria appoderata	65.577	614.497,74	736	8.231,10	784	8.081,85	2.741	24.724,42	69.838	655.535,11
Altra forma di conduzione	5.288	11.363,20	90	107,20	36	122,35	279	896,61	5.693	12.489,36
PERUGIA	47.263	516.832,43	2.137	10.803,41	3.670	30.399,67	1.846	20.631,23	54.916	578.666,74
Conduzione diretta del coltivatore . . .	24.404	107.162,71	1.725	5.838,03	3.166	22.169,10	512	2.280,02	29.807	137.449,86
Conduzione con salariati e/o compartec. .	3.920	182.373,66	44	877,66	61	3.351,27	348	7.045,84	4.373	193.648,43
Conduzione a colonia parziaria appoderata	18.370	226.610,09	357	4.078,48	439	4.869,99	940	11.250,68	20.106	246.809,24
Altra forma di conduzione	569	685,97	11	9,24	4	9,31	46	54,69	630	759,21
TERNI	20.794	185.238,27	862	3.474,84	959	8.496,85	848	4.797,82	23.463	202.007,78
Conduzione diretta del coltivatore . . .	12.985	36.328,79	722	1.160,22	741	3.366,71	562	1.180,20	15.010	42.035,92
Conduzione con salariati e/o compartec. .	1.283	73.376,37	24	929,62	20	3.155,23	48	1.308,67	1.375	78.769,89
Conduzione a colonia parziaria appoderata	5.791	74.463,83	97	1.363,28	193	1.965,96	193	2.244,04	6.274	80.037,11
Altra forma di conduzione	735	1.069,28	19	21,72	5	8,95	45	64,91	804	1.164,86
UMBRIA	68.057	702.070,70	2.999	14.278,25	4.629	38.896,52	2.694	25.429,05	78.379	780.674,52
Conduzione diretta del coltivatore . . .	37.389	143.491,50	2.447	6.998,25	3.907	25.535,81	1.074	3.460,22	44.817	179.485,78
Conduzione con salariati e/o compartec. .	5.203	255.750,03	68	1.807,28	81	6.506,50	396	8.354,51	5.748	272.418,32
Conduzione a colonia parziaria appoderata	24.161	301.073,92	454	5.441,76	632	6.835,95	1.133	13.494,72	26.380	326.846,35
Altra forma di conduzione	1.304	1.755,25	30	30,96	9	18,26	91	119,60	1.434	1.924,07
VITERBO	28.556	227.094,82	2.472	16.715,73	3.327	35.981,80	9.714	52.731,40	44.069	332.523,75
Conduzione diretta del coltivatore . . .	20.095	60.096,67	2.201	8.287,99	3.057	19.691,55	9.218	48.332,25	34.571	136.408,46
Conduzione con salariati e/o compartec. .	2.777	104.218,87	119	7.316,27	122	14.934,91	320	3.013,99	3.338	129.484,04
Conduzione a colonia parziaria appoderata	3.386	55.021,15	58	923,06	111	1.197,76	71	945,48	3.626	58.087,45
Altra forma di conduzione	2.298	7.758,13	94	188,41	37	157,58	105	439,68	2.534	8.543,80

Segue TAV. 29 — Aziende per titolo di possesso dei terreni e provincia

Superficie in ettari
Segue A — PER FORMA DI CONDUZIONE

PROVINCIE E REGIONI FORME DI CONDUZIONE	SOLO PROPRIETÀ		SOLO AFFITTO		PARTE IN PROPRIETÀ E PARTE IN AFFITTO		ALTRI TITOLI		TOTALE	
	Aziende	Superficie	Aziende	Superficie	Aziende	Superficie	Aziende	Superficie	Aziende	Superficie
RIETI	22.691	210.517,00	773	1.793,77	5.612	29.481,56	1.124	9.591,45	30.200	251.383,78
Conduzione diretta del coltivatore . . .	16.785	59.009,90	719	1.295,00	5.421	26.804,04	830	2.850,76	23.755	89.959,70
Conduzione con salariati e/o compartec. .	3.089	125.569,94	28	295,78	90	1.328,80	203	6.009,52	3.410	133.204,04
Conduzione a colonia parziaria appoderata	2.390	24.109,73	23	196,69	95	1.291,01	76	644,46	2.584	26.241,89
Altra forma di conduzione	427	1.827,43	3	6,30	6	57,71	15	86,71	451	1.978,15
ROMA	58.411	334.495,29	4.449	33.612,12	4.788	29.720,49	10.126	61.284,52	77.774	459.112,42
Conduzione diretta del coltivatore . . .	49.701	101.646,23	4.128	17.226,59	4.622	17.517,30	9.828	44.823,03	68.279	181.213,15
Conduzione con salariati e/o compartec. .	6.920	213.047,17	206	15.026,45	149	11.913,83	273	16.221,55	7.548	256.209,00
Conduzione a colonia parziaria appoderata	1.575	19.408,40	110	1.340,58	15	286,75	21	232,17	1.721	21.267,90
Altra forma di conduzione	215	393,49	5	18,50	2	2,61	4	7,77	226	422,37
LATINA	25.301	149.641,75	1.012	4.463,31	2.803	9.823,10	5.393	35.550,12	34.509	199.478,28
Conduzione diretta del coltivatore . . .	21.696	54.703,26	967	2.619,98	2.730	9.015,76	5.168	31.211,41	30.561	97.550,41
Conduzione con salariati e/o compartec. .	2.235	84.685,30	38	1.819,73	61	706,50	187	4.166,70	2.521	91.378,23
Conduzione a colonia parziaria appoderata	504	6.893,10	1	10,27	5	79,06	4	46,83	514	7.029,26
Altra forma di conduzione	866	3.360,09	6	13,33	7	21,78	34	125,18	913	3.520,38
FROSINONE	48.108	231.302,64	2.610	4.275,40	9.269	26.502,59	9.431	26.090,28	69.418	288.170,91
Conduzione diretta del coltivatore . . .	40.811	88.016,52	2.562	3.954,82	9.125	25.152,83	9.026	20.506,34	61.524	137.630,51
Conduzione con salariati e/o compartec. .	2.844	116.637,30	23	266,57	82	968,25	242	4.719,80	3.191	122.591,92
Conduzione a colonia parziaria appoderata	2.537	17.325,86	11	38,60	39	253,99	85	578,09	2.672	18.196,54
Altra forma di conduzione	1.916	9.322,96	14	15,41	23	127,52	78	286,05	2.031	9.751,94
LAZIO	183.067	1.153.051,50	11.316	60.860,33	25.799	131.509,54	35.788	185.247,77	255.970	1.530.669,14
Conduzione diretta del coltivatore . . .	149.088	363.472,58	10.577	33.384,38	24.955	98.181,48	34.070	147.723,79	218.690	642.762,23
Conduzione con salariati e/o compartec. .	17.865	644.158,58	414	24.724,80	504	29.852,29	1.225	34.131,56	20.008	732.867,23
Conduzione a colonia parziaria appoderata	10.392	122.758,24	203	2.509,20	265	3.108,57	257	2.447,03	11.117	130.823,04
Altra forma di conduzione	5.722	22.662,10	122	241,95	75	367,20	236	945,39	6.155	24.216,64
CASERTA	32.444	153.027,77	14.298	24.848,81	12.290	43.001,66	3.887	13.279,02	62.919	234.157,26
Conduzione diretta del coltivatore . . .	27.980	64.832,63	14.136	23.306,56	12.135	40.901,66	3.649	11.372,59	57.900	140.413,44
Conduzione con salariati e/o compartec. .	1.876	71.429,77	134	1.416,83	114	1.883,48	117	1.239,50	2.241	75.969,58
Conduzione a colonia parziaria appoderata	1.101	10.948,49	5	83,01	14	103,60	19	162,57	1.139	11.297,67
Altra forma di conduzione	1.487	5.816,88	23	42,41	27	112,92	102	504,36	1.639	6.476,57
BENEVENTO	34.273	126.609,03	3.900	13.665,60	8.813	43.680,47	1.133	3.402,05	48.119	187.357,15
Conduzione diretta del coltivatore . . .	29.270	80.494,65	3.818	13.281,92	8.737	43.306,74	1.008	2.860,47	42.833	139.943,78
Conduzione con salariati e/o compartec. .	1.478	28.984,12	25	127,68	33	131,87	58	234,99	1.594	29.478,66
Conduzione a colonia parziaria appoderata	1.351	10.955,40	14	133,47	10	73,08	22	201,97	1.397	11.363,92
Altra forma di conduzione	2.174	6.174,86	43	122,53	33	168,78	45	104,62	2.295	6.570,79
NAPOLI	27.106	36.471,78	27.348	31.020,01	12.929	23.952,57	1.024	1.303,30	68.407	92.747,66
Conduzione diretta del coltivatore . . .	24.696	24.303,51	27.146	30.458,11	12.784	23.492,72	944	1.092,10	65.570	79.346,44
Conduzione con salariati e/o compartec. .	2.169	11.291,70	192	527,40	143	458,01	72	196,35	2.576	12.473,46
Conduzione a colonia parziaria appoderata	35	284,59	2	7,42	—	—	—	—	37	292,01
Altra forma di conduzione	206	591,98	8	27,08	2	1,84	8	14,85	224	635,75
AVELLINO	49.303	183.747,90	6.529	15.160,84	11.843	47.512,56	3.541	12.062,35	71.216	258.483,65
Conduzione diretta del coltivatore . . .	39.759	98.233,66	6.449	14.636,08	11.671	46.519,13	2.968	9.521,87	60.847	168.910,74
Conduzione con salariati e/o compartec. .	2.287	55.446,37	37	359,86	82	640,42	103	763,54	2.509	57.210,19
Conduzione a colonia parziaria appoderata	557	4.418,05	3	64,99	—	—	20	90,31	580	4.573,35
Altra forma di conduzione	6.700	25.649,82	40	99,91	90	353,01	450	1.686,63	7.280	27.789,37
SALERNO	62.881	355.116,19	10.845	20.911,93	13.158	48.496,10	5.172	23.989,23	92.056	448.513,45
Conduzione diretta del coltivatore . . .	52.130	130.822,28	10.582	17.401,64	12.882	37.734,64	4.672	17.197,31	80.266	203.155,87
Conduzione con salariati e/o compartec. .	6.209	197.159,28	207	3.005,22	209	10.400,83	338	5.544,07	6.963	216.109,40
Conduzione a colonia parziaria appoderata	1.393	10.847,29	13	268,38	30	191,40	24	265,25	1.460	11.572,32
Altra forma di conduzione	3.149	16.287,34	43	236,69	37	169,23	138	982,60	3.367	17.675,86
CAMPANIA	206.007	854.972,67	62.920	105.607,19	59.033	206.643,36	14.757	54.035,95	342.717	1.221.259,17
Conduzione diretta del coltivatore . . .	173.835	398.686,73	62.131	99.084,31	58.209	191.954,89	13.241	42.044,34	307.416	731.770,27
Conduzione con salariati e/o compartec. .	14.019	364.311,24	595	5.436,99	581	13.514,61	688	7.978,45	15.883	391.241,29
Conduzione a colonia parziaria appoderata	4.437	37.453,82	37	557,27	54	368,08	85	720,10	4.613	39.099,27
Altra forma di conduzione	13.716	54.520,88	157	528,62	189	805,78	743	3.293,06	14.805	59.148,34

Segue Tav. 29 — Aziende per titolo di possesso dei terreni e provincia

Superficie in ettari

Segue A — PER FORMA DI CONDUZIONE

PROVINCIE E REGIONI FORME DI CONDUZIONE	SOLO PROPRIETÀ		SOLO AFFITTO		PARTE IN PROPRIETÀ E PARTE IN AFFITTO		ALTRI TITOLI		TOTALE	
	Aziende	Superficie	Aziende	Superficie	Aziende	Superficie	Aziende	Superficie	Aziende	Superficie
L'AQUILA	29.515	380.697,01	1.508	2.792,22	11.772	38.248,47	9.935	35.132,56	52.730	456.870,26
Conduzione diretta del coltivatore . . .	27.500	71.326,81	1.478	2.391,69	11.663	36.789,85	9.820	26.403,80	50.461	136.912,15
Conduzione con salariati e/o compartec. .	1.220	304.354,36	25	375,05	82	1.247,84	84	8.616,23	1.411	314.593,48
Conduzione a colonia parziaria appoderata	168	1.732,86	1	13,00	4	21,77	4	47,35	177	1.814,98
Altra forma di conduzione	627	3.282,98	4	12,48	23	189,01	27	65,18	681	3.549,65
TERAMO	25.092	160.834,97	523	1.424,82	1.225	7.302,34	603	7.140,83	27.443	176.702,96
Conduzione diretta del coltivatore . . .	14.180	49.236,71	413	895,24	1.093	6.332,08	306	1.446,53	15.992	57.910,56
Conduzione con salariati e/o compartec. .	547	37.394,42	8	5,58	6	211,47	46	3.782,58	607	41.394,05
Conduzione a colonia parziaria appoderata	9.666	73.179,90	87	503,58	124	754,39	230	1.875,62	10.107	76.313,49
Altra forma di conduzione	699	1.023,94	15	20,42	2	4,40	21	36,10	737	1.084,86
PESCARA	19.012	94.116,19	724	1.484,79	2.382	8.607,66	1.386	5.238,45	23.504	109.447,09
Conduzione diretta del coltivatore . . .	12.917	34.333,80	667	987,91	2.270	7.712,55	1.239	4.597,82	17.093	47.632,08
Conduzione con salariati e/o compartec. .	1.390	26.522,27	12	88,81	42	359,31	71	236,85	1.515	27.207,24
Conduzione a colonia parziaria appoderata	4.020	32.170,47	42	406,18	68	532,46	54	373,51	4.184	33.482,62
Altra forma di conduzione	685	1.089,65	3	1,89	2	3,34	22	30,27	712	1.125,15
CHIETI	48.696	194.507,19	1.335	2.919,64	6.280	26.050,22	2.414	10.876,92	58.725	234.353,97
Conduzione diretta del coltivatore . . .	39.838	115.643,94	1.273	2.629,55	6.136	24.965,34	2.148	8.013,24	49.395	151.252,07
Conduzione con salariati e/o compartec. .	1.766	41.331,94	20	110,73	25	268,98	87	2.023,35	1.898	43.735,00
Conduzione a colonia parziaria appoderata	4.265	30.628,73	17	102,54	84	698,51	95	627,21	4.461	32.056,99
Altra forma di conduzione	2.827	6.902,58	25	76,82	35	117,39	84	213,12	2.971	7.309,91
CAMPOBASSO	42.997	275.602,14	2.658	10.695,48	13.663	78.981,97	3.965	25.401,17	63.283	390.680,76
Conduzione diretta del coltivatore . . .	36.505	154.783,87	2.600	9.539,69	13.484	75.202,68	3.678	22.356,11	56.267	261.882,35
Conduzione con salariati e/o compartec. .	2.124	87.351,34	24	934,72	60	2.121,71	142	1.623,64	2.350	92.031,41
Conduzione a colonia parziaria appoderata	1.983	25.573,38	13	102,20	90	1.463,20	54	828,60	2.140	27.967,38
Altra forma di conduzione	2.385	7.893,55	21	118,87	29	194,38	91	592,82	2.526	8.799,62
ABRUZZI E MOLISE	165.312	1.105.757,50	6.748	19.316,95	35.322	159.190,66	18.303	83.789,93	225.685	1.368.055,04
Conduzione diretta del coltivatore . . .	130.940	425.325,13	6.431	16.444,08	34.646	151.002,50	17.191	62.817,50	189.208	655.589,21
Conduzione con salariati e/o compartec. .	7.047	496.954,33	89	1.514,89	215	4.209,31	430	16.282,65	7.781	518.961,18
Conduzione a colonia parziaria appoderata	20.102	163.285,34	160	1.127,50	370	3.470,33	437	3.752,29	21.069	171.635,46
Altra forma di conduzione	7.223	20.192,70	68	230,48	91	508,52	245	937,49	7.627	21.869,19
FOGGIA	52.975	384.390,51	6.639	66.537,75	9.010	125.016,96	9.202	73.214,34	77.826	649.159,56
Conduzione diretta del coltivatore . . .	44.436	190.431,26	6.280	49.805,52	8.611	96.330,88	8.781	64.973,01	68.108	401.540,67
Conduzione con salariati e/o compartec. .	5.588	163.017,25	330	16.401,27	357	28.029,39	270	6.966,05	6.545	214.413,96
Conduzione a colonia parziaria appoderata	514	12.718,86	7	205,31	7	241,87	26	401,37	554	13.567,41
Altra forma di conduzione	2.437	18.223,14	22	125,65	35	414,82	125	873,91	2.619	19.637,52
BARI	109.884	314.764,84	7.299	44.051,39	10.074	89.798,20	7.386	40.887,74	134.643	489.502,17
Conduzione diretta del coltivatore . . .	80.092	177.684,82	6.931	38.410,61	9.704	78.595,73	5.662	31.497,39	102.389	326.188,55
Conduzione con salariati e/o compartec. .	18.266	71.854,03	321	5.475,47	325	10.844,65	1.094	5.470,21	20.006	93.644,36
Conduzione a colonia parziaria appoderata	42	1.275,70	—	—	—	—	2	48,72	44	1.324,42
Altra forma di conduzione	11.484	63.950,29	47	165,31	45	357,82	628	3.871,42	12.204	68.344,84
TARANTO	38.418	160.323,12	1.502	19.146,20	1.611	21.366,53	3.442	26.171,67	44.973	227.007,52
Conduzione diretta del coltivatore . . .	31.348	76.260,76	1.426	16.973,86	1.518	16.187,99	3.107	20.668,44	37.399	130.091,05
Conduzione con salariati e/o compartec. .	4.518	56.228,63	59	2.091,26	77	4.578,21	232	3.721,28	4.886	66.619,38
Conduzione a colonia parziaria appoderata	3	202,00	—	—	—	—	—	—	3	202,00
Altra forma di conduzione	2.549	27.631,73	17	81,08	16	600,33	103	1.781,95	2.685	30.095,09
BRINDISI	37.073	128.178,53	1.138	7.558,59	1.366	12.995,16	4.242	15.965,70	43.819	164.697,98
Conduzione diretta del coltivatore . . .	29.908	66.359,97	1.078	6.767,19	1.326	11.995,27	3.950	13.720,57	36.262	98.843,00
Conduzione con salariati e/o compartec. .	4.490	31.616,51	36	525,62	29	710,22	184	948,83	4.739	33.801,18
Conduzione a colonia parziaria appoderata	9	114,09	—	—	—	—	—	—	9	114,09
Altra forma di conduzione	2.666	30.087,96	24	265,78	11	289,67	108	1.296,30	2.809	31.939,71
LECCE	68.378	197.314,55	4.243	11.014,42	4.233	16.625,32	6.226	28.168,28	83.080	253.122,57
Conduzione diretta del coltivatore . . .	48.979	69.036,11	3.973	9.443,26	4.031	14.479,09	5.307	20.583,36	62.290	113.541,82
Conduzione con salariati e/o compartec. .	10.270	49.380,35	172	809,50	135	1.356,63	479	2.811,37	11.056	54.357,85
Conduzione a colonia parziaria appoderata	567	12.966,68	11	336,52	2	46,43	20	632,85	600	13.982,48
Altra forma di conduzione	8.562	65.931,41	87	425,14	65	743,17	420	4.140,70	9.134	71.240,42

Segue Tav. 29 — Aziende per titolo di possesso dei terreni e provincia

Superficie in ettari

Segue A — PER FORMA DI CONDUZIONE

PROVINCIE E REGIONI FORME DI CONDUZIONE	SOLO PROPRIETÀ		SOLO AFFITTO		PARTE IN PROPRIETÀ E PARTE IN AFFITTO		ALTRI TITOLI		TOTALE	
	Aziende	Superficie	Aziende	Superficie	Aziende	Superficie	Aziende	Superficie	Aziende	Superficie
PUGLIA	306.728	1.184.971,55	20.821	148.308,35	26.294	265.802,17	30.498	184.407,73	384.341	1.783.489,80
Conduzione diretta del coltivatore . . .	234.763	579.772,92	19.688	121.400,44	25.190	217.588,96	26.807	151.442,77	306.448	1.070.205,09
Conduzione con salariati e/o compartec. .	43.132	372.096,77	918	25.303,12	923	45.519,10	2.259	19.917,74	47.232	462.836,73
Conduzione a colonia parziaria appoderata	1.135	27.277,33	18	541,83	9	288,30	48	1.082,94	1.210	29.190,40
Altra forma di conduzione	27.698	205.824,53	197	1.062,96	172	2.405,81	1.384	11.964,28	29.451	221.257,58
POTENZA	48.728	411.049,14	5.546	40.935,84	12.685	110.143,33	4.080	26.432,96	71.039	588.561,27
Conduzione diretta del coltivatore . . .	41.586	190.499,56	5.437	37.186,12	12.435	98.292,98	3.856	22.750,41	63.314	348.729,07
Conduzione con salariati e/o compartec. .	3.149	173.749,55	73	3.462,03	136	9.768,70	96	2.251,01	3.454	189.231,29
Conduzione a colonia parziaria appoderata	975	28.381,27	1	47,00	52	1.590,23	12	495,93	1.040	30.514,43
Altra forma di conduzione	3.018	18.418,76	35	240,69	62	491,42	116	935,61	3.231	20.086,48
MATERA	17.500	164.268,32	1.837	25.951,99	5.104	79.988,85	5.078	44.518,88	29.519	314.728,04
Conduzione diretta del coltivatore . . .	15.716	75.202,82	1.758	18.940,70	4.951	56.155,63	4.999	42.289,93	27.424	192.589,08
Conduzione con salariati e/o compartec. .	1.165	82.260,54	64	6.823,28	134	23.144,88	60	1.910,92	1.423	114.139,62
Conduzione a colonia parziaria appoderata	78	2.512,20	2	44,00	4	238,62	4	151,37	88	2.946,19
Altra forma di conduzione	541	4.292,76	13	144,01	15	449,72	15	166,66	584	5.053,15
BASILICATA	66.228	575.317,46	7.383	66.887,83	17.789	190.132,18	9.158	70.951,84	100.558	903.289,31
Conduzione diretta del coltivatore . . .	57.302	265.702,38	7.195	56.126,82	17.386	154.448,61	8.855	65.040,34	90.738	541.318,15
Conduzione con salariati e/o compartec. .	4.314	256.010,09	137	10.285,31	270	32.913,58	156	4.161,93	4.877	303.370,91
Conduzione a colonia parziaria appoderata	1.053	30.893,47	3	91,00	56	1.828,85	16	647,30	1.128	33.460,62
Altra forma di conduzione	3.559	22.711,52	48	384,70	77	941,14	131	1.102,27	3.815	25.139,63
COSENZA	78.969	506.706,58	6.130	39.257,68	4.464	45.583,80	7.760	30.080,26	97.323	621.628,32
Conduzione diretta del coltivatore . . .	64.393	188.655,98	5.894	32.743,13	4.276	33.039,11	7.204	22.124,15	81.767	276.562,37
Conduzione con salariati e/o compartec. .	6.435	244.939,00	137	5.874,47	119	11.343,55	259	5.236,78	6.950	267.393,80
Conduzione a colonia parziaria appoderata	672	14.918,50	9	97,35	11	366,36	22	276,35	714	15.658,56
Altra forma di conduzione	7.469	58.193,10	90	542,73	58	834,78	275	2.442,98	7.892	62.018,59
CATANZARO	69.272	322.918,16	8.553	36.785,08	9.080	53.732,15	14.345	81.406,71	101.250	494.842,10
Conduzione diretta del coltivatore . . .	55.597	115.968,08	8.309	27.990,13	8.823	44.148,61	13.749	73.001,58	86.478	261.108,40
Conduzione con salariati e/o compartec. .	11.019	192.972,08	205	8.646,09	221	9.156,53	484	7.941,86	11.929	218.716,56
Conduzione a colonia parziaria appoderata	223	3.227,08	3	31,64	6	168,34	5	39,84	237	3.467,72
Altra forma di conduzione	2.433	10.750,10	36	117,22	30	258,67	107	423,43	2.606	11.549,42
REGGIO DI CALABRIA	72.095	258.706,81	2.373	6.126,86	2.307	11.265,32	2.733	15.257,97	79.508	291.356,96
Conduzione diretta del coltivatore . . .	55.721	79.125,59	2.190	4.745,39	2.079	7.884,41	2.059	5.361,89	62.049	97.117,28
Conduzione con salariati e/o compartec. .	13.517	153.810,56	171	1.055,07	214	3.134,83	569	8.599,28	14.471	166.599,74
Conduzione a colonia parziaria appoderata	—	—	—	—	—	—	—	—	—	—
Altra forma di conduzione	2.857	25.770,66	12	326,40	14	246,08	105	1.296,80	2.988	27.639,94
CALABRIA	220.336	1.088.331,55	17.056	82.169,62	15.851	110.581,27	24.838	126.744,94	278.081	1.407.827,38
Conduzione diretta del coltivatore . . .	175.711	383.749,65	16.393	65.478,65	15.178	85.072,13	23.012	100.487,62	230.294	634.788,05
Conduzione con salariati e/o compartec. .	30.971	591.721,64	513	15.575,63	554	23.634,91	1.312	21.777,92	33.350	652.710,10
Conduzione a colonia parziaria appoderata	895	18.146,40	12	128,99	17	534,70	27	316,19	951	19.126,28
Altra forma di conduzione	12.759	94.713,86	138	986,35	102	1.339,53	487	4.163,21	13.486	101.202,95
TRAPANI	57.457	190.417,21	1.216	6.483,88	2.378	16.250,53	3.327	13.922,28	64.378	227.073,90
Conduzione diretta del coltivatore . . .	43.317	94.887,98	1.123	5.442,61	2.230	13.674,09	2.463	8.116,98	49.133	122.121,66
Conduzione con salariati e/o compartec. .	5.165	26.673,16	34	592,76	47	910,82	316	1.242,96	5.562	29.419,70
Conduzione a colonia parziaria appoderata	67	1.144,36	—	—	—	—	2	9,50	69	1.153,86
Altra forma di conduzione	8.908	67.711,71	59	448,51	101	1.665,62	546	4.552,84	9.614	74.378,68
PALERMO	89.192	373.830,30	2.554	17.833,65	3.481	36.991,80	5.735	37.554,73	100.962	466.210,48
Conduzione diretta del coltivatore . . .	67.417	161.022,90	2.329	11.603,09	3.262	25.283,99	4.466	19.942,14	77.474	217.852,12
Conduzione con salariati e/o compartec. .	12.597	124.951,84	146	5.017,55	154	9.957,27	826	11.456,47	13.723	151.383,13
Conduzione a colonia parziaria appoderata	113	2.212,84	—	—	1	5,00	7	187,86	121	2.405,70
Altra forma di conduzione	9.065	85.642,72	79	1.213,01	64	1.745,54	436	5.968,26	9.644	94.569,53
MESSINA	75.828	235.733,77	1.318	16.066,61	1.858	18.395,82	5.512	22.296,43	84.516	292.492,63
Conduzione diretta del coltivatore . . .	56.794	84.676,98	1.069	8.072,91	1.605	11.015,46	4.186	12.922,78	63.654	116.688,13
Conduzione con salariati e/o compartec. .	16.365	137.414,52	218	7.870,76	235	7.069,21	1.219	8.797,11	18.037	161.151,60
Conduzione a colonia parziaria appoderata	1.011	4.425,06	16	80,20	5	48,05	42	260,05	1.074	4.813,36
Altra forma di conduzione	1.658	9.217,21	15	42,74	13	263,10	65	316,49	1.751	9.839,54

Segue TAV. 29 — Aziende per titolo di possesso dei terreni e provincia

Superficie in ettari

Segue A — PER FORMA DI CONDUZIONE

PROVINCIE E REGIONI FORME DI CONDUZIONE	SOLO PROPRIETÀ		SOLO AFFITTO		PARTE IN* PROPRIETÀ E PARTE IN AFFITTO		ALTRI TITOLI		TOTALE	
	Aziende	Superficie	Aziende	Superficie	Aziende	Superficie	Aziende	Superficie	Aziende	Superficie
AGRIGENTO	62.113	225.249,66	2.863	16.719,27	2.839	22.935,97	3.791	21.350,37	71.606	286.255,27
Conduzione diretta del coltivatore . . .	45.894	112.796,26	2.693	13.984,38	2.682	19.270,92	2.865	12.722,58	54.134	158.774,14
Conduzione con salariati e/o compartec. .	5.046	27.720,22	87	2.057,27	78	1.854,72	337	3.058,04	5.548	34.690,25
Conduzione a colonia parziaria appoderata	202	2.767,76	1	1,50	—	—	12	251,33	215	3.020,59
Altra forma di conduzione	10.971	81.965,42	82	676,12	79	1.810,33	577	5.318,42	11.709	89.770,29
CALTANISSETTA	32.859	159.927,17	848	5.235,62	843	6.148,74	3.861	20.256,06	38.411	191.567,59
Conduzione diretta del coltivatore . . .	23.154	70.579,09	775	3.270,35	777	4.402,17	3.298	14.785,62	28.004	93.037,23
Conduzione con salariati e/o compartec. .	2.656	21.698,87	31	217,60	30	145,79	139	1.564,68	2.856	23.626,94
Conduzione a colonia parziaria appoderata	321	4.093,60	2	16,88	—	—	3	20,02	326	4.130,50
Altra forma di conduzione	6.728	63.555,61	40	1.730,79	36	1.600,78	421	3.885,74	7.225	70.772,92
ENNA	35.876	189.365,59	1.448	12.789,53	1.491	17.715,53	2.341	16.104,85	41.156	235.975,50
Conduzione diretta del coltivatore . . .	25.331	77.977,86	1.349	10.947,68	1.393	13.463,17	1.862	9.094,44	29.935	111.483,15
Conduzione con salariati e/o compartec. .	3.840	39.481,59	47	865,35	41	2.974,70	144	3.565,17	4.072	46.886,81
Conduzione a colonia parziaria appoderata	516	9.633,25	1	8,00	5	102,22	15	281,29	537	10.024,76
Altra forma di conduzione	6.189	62.272,89	51	968,50	52	1.175,44	320	3.163,95	6.612	67.580,78
CATANIA	79.277	262.402,60	2.227	12.358,37	1.366	9.183,91	3.510	17.364,62	86.380	301.309,50
Conduzione diretta del coltivatore . . .	55.931	98.528,77	2.000	8.833,42	1.214	6.942,61	2.343	8.673,35	61.488	122.978,15
Conduzione con salariati e/o compartec. .	16.510	106.589,04	151	2.756,90	104	1.773,14	735	4.446,42	17.500	115.565,50
Conduzione a colonia parziaria appoderata	126	2.718,97	—	—	—	—	18	512,85	144	3.231,82
Altra forma di conduzione	6.710	54.565,82	76	768,05	48	468,16	414	3.732,00	7.248	59.534,03
RAGUSA	20.554	90.439,07	3.107	33.950,27	1.785	16.750,51	1.514	7.819,67	26.960	148.959,52
Conduzione diretta del coltivatore . . .	14.193	37.298,60	2.979	31.066,45	1.686	15.162,63	1.112	4.486,12	19.970	88.013,80
Conduzione con salariati e/o compartec. .	5.762	44.127,87	116	2.687,41	96	1.526,20	376	3.072,48	6.350	51.413,96
Conduzione a colonia parziaria appoderata	406	6.889,91	9	168,41	3	61,68	8	73,39	426	7.193,39
Altra forma di conduzione	193	2.122,69	3	28,00	—	—	18	187,68	214	2.338,37
SIRACUSA	35.214	159.897,06	1.134	13.482,28	677	8.715,39	2.425	12.670,38	39.450	194.765,11
Conduzione diretta del coltivatore . . .	26.102	68.623,49	1.024	11.633,58	635	7.457,89	1.910	7.706,95	29.671	95.421,91
Conduzione con salariati e/o compartec. .	7.286	75.530,83	97	1.542,96	37	875,15	417	4.140,64	7.837	82.089,58
Conduzione a colonia parziaria appoderata	177	2.703,99	2	37,03	—	—	3	20,45	182	2.761,47
Altra forma di conduzione	1.649	13.038,75	11	268,71	5	382,35	95	802,34	1.760	14.492,15
SICILIA	488.370	1.887.262,43	16.715	134.919,48	16.718	153.088,20	32.016	169.339,39	553.819	2.344.609,50
Conduzione diretta del coltivatore . . .	358.133	806.391,93	15.341	104.854,47	15.484	116.672,93	24.505	98.450,96	413.463	1.126.370,29
Conduzione con salariati e/o compartec. .	75.227	604.187,94	927	23.608,56	822	27.087,00	4.509	41.343,97	81.485	696.227,47
Conduzione a colonia parziaria appoderata	2.939	36.589,74	31	312,02	14	216,95	110	1.616,74	3.094	38.735,45
Altra forma di conduzione	52.071	440.092,82	416	6.144,43	398	9.111,32	2.892	27.927,72	55.777	483.276,29
SASSARI	19.583	375.909,22	4.546	86.815,17	6.300	211.525,46	1.609	30.283,93	32.038	704.533,78
Conduzione diretta del coltivatore . . .	15.414	195.083,33	4.388	78.476,42	5.894	170.976,52	1.454	21.045,94	27.150	465.582,21
Conduzione con salariati e/o compartec. .	3.405	149.531,28	110	6.452,49	252	28.431,16	138	7.949,49	3.905	192.364,42
Conduzione a colonia parziaria appoderata	24	1.849,65	—	—	1	19,60	—	—	25	1.869,25
Altra forma di conduzione	740	29.444,96	48	1.886,26	153	12.098,18	17	1.288,50	958	44.717,90
NUORO	24.443	440.757,08	3.254	68.383,81	6.210	160.685,67	459	19.714,88	34.366	689.541,44
Conduzione diretta del coltivatore . . .	22.036	166.416,60	3.180	63.319,96	5.990	139.631,40	413	7.664,27	31.619	377.032,23
Conduzione con salariati e/o compartec. .	2.157	270.000,36	54	3.800,72	146	15.565,39	40	12.031,32	2.397	301.397,79
Conduzione a colonia parziaria appoderata	23	440,41	—	—	—	—	—	—	23	440,41
Altra forma di conduzione	227	3.899,71	20	1.263,13	74	5.488,88	6	19,29	327	10.671,01
CAGLIARI	40.453	495.517,52	4.777	73.146,32	13.719	229.240,73	2.566	32.248,53	61.515	830.153,10
Conduzione diretta del coltivatore . . .	35.486	211.695,35	4.599	63.440,46	13.357	199.391,34	2.415	28.102,06	55.857	502.629,21
Conduzione con salariati e/o compartec. .	4.111	272.383,07	124	7.453,41	293	26.439,87	121	3.843,62	4.649	310.119,97
Conduzione a colonia parziaria appoderata	131	2.882,66	1	34,00	3	144,00	6	156,00	141	3.216,66
Altra forma di conduzione	725	8.556,44	53	2.218,45	66	3.265,52	24	146,85	868	14.187,26
SARDEGNA	84.479	1.312.183,82	12.577	228.345,30	26.229	601.451,86	4.634	82.247,34	127.919	2.224.228,32
Conduzione diretta del coltivatore . . .	72.936	573.195,28	12.167	205.236,84	25.241	509.999,26	4.282	56.812,27	114.626	1.345.243,65
Conduzione con salariati e/o compartec. .	9.673	691.914,71	288	17.706,62	691	70.436,42	299	23.824,43	10.951	803.882,18
Conduzione a colonia parziaria appoderata	178	5.172,72	1	34,00	4	163,60	6	156,00	189	5.526,32
Altra forma di conduzione	1.692	41.901,11	121	5.367,84	293	20.852,58	47	1.454,64	2.153	69.576,17
ITALIA	3.160.270	19.392.994,35	371.396	2.217.562,10	514.811	3.545.163,80	232.617	1.415.945,02	4.279.094	26.571.665,27
Conduzione diretta del coltivatore . . .	2.416.111	7.449.635,73	356.731	1.738.229,69	499.763	3.017.517,54	200.928	1.012.953,87	3.473.533	13.218.336,83
Conduzione con salariati e/o compartec. .	295.903	8.054.247,55	9.608	425.583,73	7.582	429.869,55	14.791	248.959,62	327.884	9.158.660,45
Conduzione a colonia parziaria appoderata	297.580	2.927.358,34	3.448	38.174,01	5.845	60.383,09	9.676	99.620,62	316.549	3.125.536,06
Altra forma di conduzione	150.676	961.752,73	1.609	15.574,67	1.621	37.393,62	7.222	54.410,91	161.128	1.069.131,39

Segue TAV. 29 — Aziende per titolo di possesso dei terreni e provincia

Superficie in ettari

B — PER ZONA ALTIMETRICA E REGIONE AGRARIA

PROVINCIE E REGIONI ZONE ALTIMETRICHE E REGIONI AGRARIE	SOLO PROPRIETÀ		SOLO AFFITTO		PARTE IN PROPRIETÀ E PARTE IN AFFITTO		ALTRI TITOLI		TOTALE	
	Aziende	Superficie	Aziende	Superficie	Aziende	Superficie	Aziende	Superficie	Aziende	Superficie
TORINO	59.467	347.944,60	6.292	46.457,29	24.649	151.211,30	1.956	9.209,21	92.364	554.822,40
Montagna	19.347	221.368,12	718	5.771,87	6.470	47.818,89	811	5.288,84	27.346	280.247,72
Regione agraria 1	2.298	27.860,94	83	1.829,04	859	12.748,68	216	1.255,62	3.456	43.694,28
Regione agraria 2	2.255	17.502,07	129	323,83	896	6.145,83	68	265,09	3.348	24.236,82
Regione agraria 3	3.005	38.361,57	107	1.728,26	1.714	13.432,51	83	616,21	4.909	54.138,55
Regione agraria 4	7.114	43.253,25	197	372,43	1.619	5.737,14	252	2.140,54	9.182	51.503,36
Regione agraria 5	822	34.056,83	18	158,62	175	2.068,24	49	344,83	1.064	36.628,52
Regione agraria 6	3.025	44.263,27	108	1.060,17	865	5.471,60	115	496,79	4.113	51.291,83
Regione agraria 7	828	16.070,19	76	299,52	342	2.214,89	28	169,76	1.274	18.754,36
Collina	25.142	72.927,48	2.123	9.720,47	8.599	40.340,47	732	2.003,53	36.596	124.991,95
Regione agraria 8	9.186	19.761,62	591	1.783,83	3.421	15.353,35	293	797,74	13.491	37.696,54
Regione agraria 9	4.142	11.909,82	362	1.907,35	1.675	6.706,74	150	336,77	6.329	20.860,68
Regione agraria 10	3.498	7.256,87	277	1.181,70	970	4.590,61	85	167,15	4.830	13.196,33
Regione agraria 11	3.572	15.830,73	404	2.914,18	1.120	7.201,22	93	392,27	5.189	26.338,40
Regione agraria 12	4.744	18.168,44	489	1.933,41	1.413	6.488,55	111	309,60	6.757	26.900,00
Pianura	14.978	53.649,00	3.451	30.964,95	9.580	63.051,94	413	1.916,84	28.422	149.582,73
Regione agraria 13	2.685	5.111,63	281	1.096,05	2.076	9.070,92	109	497,59	5.151	15.776,19
Regione agraria 14	5.227	14.929,58	1.176	8.266,97	3.293	18.371,98	140	471,91	9.836	42.040,44
Regione agraria 15	2.686	10.484,14	797	8.097,91	925	8.418,92	43	174,38	4.451	27.175,35
Regione agraria 16	2.528	9.498,77	772	7.902,63	1.953	15.044,47	70	410,99	5.323	32.856,86
Regione agraria 17	1.852	13.624,88	425	5.601,39	1.333	12.145,65	51	361,97	3.661	31.733,89
VERCELLI	37.843	137.590,94	5.414	47.721,45	8.959	68.794,64	1.050	4.143,67	53.266	258.250,70
Montagna	14.728	66.849,80	671	2.633,72	1.871	19.401,82	343	1.447,88	17.613	90.333,22
Regione agraria 1	2.030	26.195,03	95	1.067,22	683	10.500,10	34	459,34	2.842	38.221,69
Regione agraria 2	7.295	26.846,98	257	528,76	593	4.939,69	177	641,42	8.322	32.956,85
Regione agraria 3	4.356	9.414,29	144	516,72	274	1.946,52	106	258,52	4.880	12.136,05
Regione agraria 4	1.047	4.393,50	175	521,02	321	2.015,51	26	88,60	1.569	7.018,63
Collina	15.170	34.544,02	1.385	4.340,72	2.442	12.680,18	525	1.866,56	19.522	53.431,48
Regione agraria 5	12.236	26.801,63	995	2.445,45	1.020	5.747,28	283	940,89	14.534	35.935,25
Regione agraria 6	2.934	7.742,39	390	1.895,27	1.422	6.932,90	242	925,67	4.988	17.496,23
Pianura	7.945	36.197,12	3.358	40.747,01	4.646	36.712,64	182	829,23	16.131	114.486,00
Regione agraria 7	1.937	4.289,09	373	2.737,25	499	2.525,89	55	151,67	2.864	9.703,90
Regione agraria 8	1.080	8.541,85	722	8.748,75	667	6.637,38	29	226,93	2.498	24.154,91
Regione agraria 9	2.535	11.409,55	757	7.062,50	1.844	13.806,82	54	287,90	5.190	32.566,77
Regione agraria 10	2.393	11.956,63	1.506	22.198,51	1.636	13.742,55	44	162,73	5.579	48.060,42
NOVARA	30.153	219.312,94	4.016	33.961,16	10.440	47.876,75	1.621	5.890,44	46.230	307.041,29
Montagna	13.823	183.396,05	732	2.125,75	3.452	16.784,64	665	2.104,06	18.672	204.410,50
Regione agraria 1	815	42.502,82	37	111,40	391	3.123,76	9	67,60	1.252	45.805,58
Regione agraria 2	753	33.849,88	39	221,85	432	3.202,16	24	210,25	1.248	37.484,14
Regione agraria 3	2.661	38.812,96	131	398,28	1.058	4.505,84	60	161,11	3.910	43.878,19
Regione agraria 4	487	17.645,61	97	164,55	424	1.325,18	11	32,71	1.019	19.168,05
Regione agraria 5	956	11.023,27	8	15,66	107	306,49	52	188,00	1.123	11.533,42
Regione agraria 6	4.097	19.117,54	237	587,51	616	2.771,23	154	576,39	5.104	23.052,67
Regione agraria 7	4.054	20.443,97	183	626,50	424	1.549,98	355	868,00	5.016	23.488,45
Collina	11.158	19.704,28	1.484	3.742,50	3.954	11.395,74	767	2.038,83	17.363	36.881,35
Regione agraria 8	1.964	2.989,36	423	1.037,88	629	1.410,00	182	278,22	3.198	5.715,46
Regione agraria 9	2.919	4.164,86	127	228,69	574	1.361,38	164	436,78	3.784	6.191,71
Regione agraria 10	4.121	7.563,43	184	475,22	1.644	5.426,71	290	1.030,73	6.239	14.496,09
Regione agraria 11	2.154	4.986,63	750	2.000,71	1.107	3.197,65	131	293,10	4.142	10.478,09
Pianura	5.172	16.212,61	1.800	28.092,91	3.034	19.696,37	189	1.747,55	10.195	65.749,44
Regione agraria 12	2.833	6.572,24	619	4.901,97	1.689	7.681,48	122	288,62	5.263	19.444,31
Regione agraria 13	2.339	9.640,37	1.181	23.190,94	1.345	12.014,89	67	1.458,93	4.932	46.305,13
CUNEO	54.161	409.795,61	5.904	52.530,60	20.695	135.482,64	1.531	8.101,67	82.291	605.910,52
Montagna	16.154	236.856,22	662	3.001,96	7.898	54.547,88	618	3.851,70	25.332	298.257,76
Regione agraria 1	2.387	38.943,97	112	610,99	2.201	12.698,57	96	368,57	4.796	52.622,10
Regione agraria 2	928	30.781,78	18	120,37	491	6.892,74	10	161,23	1.447	37.956,12
Regione agraria 3	1.791	12.860,45	65	328,96	981	8.566,91	65	786,96	2.902	22.543,28
Regione agraria 4	773	39.594,76	29	84,13	803	5.065,94	50	527,83	1.655	45.272,66
Regione agraria 5	778	34.237,82	22	113,05	406	2.763,73	56	127,36	1.262	37.241,96
Regione agraria 6	4.312	24.556,73	319	1.297,16	1.627	7.365,26	149	516,06	6.407	33.735,21
Regione agraria 7	3.248	36.010,58	50	169,71	852	6.470,04	114	1.207,50	4.264	43.857,83
Regione agraria 8	1.937	19.870,13	47	277,59	537	4.724,69	78	156,19	2.599	25.028,60

Segue Tav. 29 — Aziende per titolo di possesso dei terreni e provincia

Superficie in ettari

Segue B — PER ZONA ALTIMETRICA E REGIONE AGRARIA

PROVINCIE E REGIONI ZONE ALTIMETRICHE E REGIONI AGRARIE	SOLO PROPRIETÀ		SOLO AFFITTO		PARTE IN PROPRIETÀ E PARTE IN AFFITTO		ALTRI TITOLI		T O T A L E	
	Aziende	Superficie	Aziende	Superficie	Aziende	Superficie	Aziende	Superficie	Aziende	Superficie
<i>segue</i> CUNEO										
Collina	27.059	118.130,53	1.392	8.839,04	7.156	38.677,03	616	2.803,99	36.223	168.450,59
Regione agraria 9	3.421	13.604,74	488	3.477,01	1.405	7.141,73	134	374,88	5.448	24.598,36
Regione agraria 10	6.219	17.735,54	255	2.353,75	2.614	12.099,39	88	376,77	9.176	32.565,45
Regione agraria 11	5.910	23.431,03	232	590,43	1.117	5.230,35	123	521,12	7.382	29.772,93
Regione agraria 12	3.479	22.661,98	63	221,76	354	2.761,85	48	379,65	3.944	26.025,24
Regione agraria 13	3.954	21.585,70	83	392,35	565	3.795,66	106	589,39	4.708	26.363,10
Regione agraria 14	4.076	19.111,54	271	1.803,74	1.101	7.648,05	117	562,18	5.565	29.125,51
Pianura	10.948	54.808,86	3.850	40.689,60	5.641	42.257,73	297	1.445,98	20.736	139.202,17
Regione agraria 15	2.796	16.547,57	1.581	23.021,76	1.821	18.442,28	50	377,22	6.248	58.388,83
Regione agraria 16	3.626	13.550,78	651	5.059,07	2.061	12.490,79	108	423,13	6.446	31.523,77
Regione agraria 17	4.526	24.710,51	1.618	12.608,77	1.759	11.324,66	139	645,63	8.042	49.289,57
ASTI	31.563	94.920,00	1.057	4.201,28	8.452	38.066,64	800	2.389,79	41.872	139.577,71
Collina	30.807	93.103,73	1.024	4.055,32	8.097	36.236,26	790	2.324,91	40.718	135.720,22
Regione agraria 1	5.601	19.700,32	247	1.842,59	2.549	14.833,50	131	509,05	8.528	36.885,46
Regione agraria 2	10.696	28.552,43	516	1.415,57	3.608	14.458,41	360	966,52	15.180	45.392,93
Regione agraria 3	12.631	32.633,02	215	593,17	1.844	6.222,50	283	766,06	14.973	40.214,75
Regione agraria 4	1.879	12.217,96	46	203,99	96	721,85	16	83,28	2.037	13.227,08
Pianura (Regione agraria 5)	756	1.816,27	33	145,96	355	1.830,38	10	64,88	1.154	3.857,49
ALESSANDRIA	42.505	192.521,06	3.460	29.601,68	12.447	87.637,36	911	4.309,71	59.323	314.069,81
Montagna	2.274	26.571,81	168	2.733,95	719	8.651,40	13	213,80	3.174	38.170,96
Regione agraria 1	1.750	19.224,95	24	214,46	643	7.771,15	9	119,81	2.426	27.330,37
Regione agraria 2	524	7.346,86	144	2.519,49	76	880,25	4	93,99	748	10.840,59
Collina	29.754	122.320,22	1.397	8.042,39	6.492	37.105,38	551	2.458,98	38.194	169.926,97
Regione agraria 3	4.685	15.652,11	304	1.268,22	2.052	9.683,23	120	511,82	7.161	27.115,38
Regione agraria 4	3.856	11.505,80	312	2.473,34	1.224	7.376,65	145	895,28	5.537	22.251,07
Regione agraria 5	3.347	17.063,72	129	456,39	752	4.963,27	64	266,15	4.292	22.749,53
Regione agraria 6	6.300	18.926,80	213	1.032,13	1.154	6.021,97	91	288,68	7.758	26.269,58
Regione agraria 7	6.954	28.461,33	303	2.002,82	844	4.563,91	96	311,06	8.197	35.339,12
Regione agraria 8	4.612	30.710,46	136	809,49	466	4.496,35	35	185,99	5.249	36.202,29
Pianura	10.477	43.629,03	1.895	18.825,34	5.236	41.880,58	347	1.636,93	17.955	105.971,88
Regione agraria 9	2.243	7.122,35	638	4.775,19	1.232	10.620,56	70	199,36	4.183	22.717,46
Regione agraria 10	1.831	6.725,34	401	2.951,07	1.211	8.352,59	96	679,46	3.539	18.708,46
Regione agraria 11	2.098	9.064,04	299	3.088,77	1.454	10.721,17	60	369,58	3.911	23.243,56
Regione agraria 12	4.305	20.717,30	557	8.010,31	1.339	12.186,26	121	388,53	6.322	41.302,40
PIEMONTE	255.692	1.402.085,15	26.143	214.473,46	85.642	529.069,33	7.869	34.044,49	375.346	2.179.672,43
Montagna	66.326	735.042,00	2.951	16.267,25	20.410	147.204,63	2.450	12.906,28	92.137	911.420,16
Collina	139.090	460.730,26	8.805	38.740,44	36.740	176.435,06	3.981	13.496,80	188.616	689.402,56
Pianura	50.276	206.312,89	14.387	159.465,77	28.492	205.429,64	1.438	7.641,41	94.593	578.849,71
VALLE D'AOSTA (Montagna)	8.144	140.615,19	834	31.680,53	3.925	38.939,67	234	1.553,89	13.137	212.789,28
Regione agraria 1	890	30.403,68	71	3.983,93	298	4.188,48	30	202,12	1.289	38.778,21
Regione agraria 2	580	15.707,30	68	4.457,11	212	2.161,80	12	25,50	872	22.351,71
Regione agraria 3	2.203	24.042,61	281	6.145,25	1.040	8.118,86	95	442,42	3.619	38.749,14
Regione agraria 4	1.003	14.756,07	79	3.110,89	478	3.105,20	21	93,57	1.581	21.065,73
Regione agraria 5	1.311	16.864,52	171	6.293,34	878	6.240,85	29	103,19	2.389	29.501,90
Regione agraria 6	1.319	15.747,26	91	3.273,19	567	11.928,92	20	359,63	1.997	31.309,00
Regione agraria 7	838	23.093,75	73	4.416,82	452	3.195,56	27	327,46	1.390	31.033,59
IMPERIA	24.676	91.414,33	981	855,29	1.404	4.437,93	977	3.125,38	28.038	99.832,93
Montagna	8.646	58.704,93	40	144,18	249	1.270,94	274	1.702,56	9.209	61.822,61
Regione agraria 1	3.280	22.042,77	8	27,80	93	540,55	58	299,81	3.439	22.910,93
Regione agraria 2	5.366	36.662,16	32	116,38	156	730,39	216	1.402,75	5.770	38.911,68
Collina	16.030	32.709,40	941	711,11	1.155	3.166,99	703	1.422,82	18.829	38.010,32
Regione agraria 3	3.628	12.155,53	36	80,07	401	1.985,12	160	635,86	4.225	14.856,58
Regione agraria 4	6.983	12.699,82	750	486,55	533	759,42	311	393,47	8.577	14.339,26
Regione agraria 5	5.419	7.854,05	155	144,49	221	422,45	232	393,49	6.027	8.814,48
SAVONA	18.936	120.258,44	1.968	6.161,04	1.810	9.804,35	863	5.375,29	23.577	141.599,12
Montagna	8.346	77.339,18	859	3.767,59	863	7.074,80	444	3.648,80	10.512	91.830,37
Regione agraria 1	5.333	47.599,54	507	2.517,52	475	4.085,03	244	2.066,13	6.559	56.268,22
Regione agraria 2	2.477	26.539,80	120	553,69	316	2.477,27	191	1.317,85	3.104	30.888,61
Regione agraria 3	536	3.199,84	232	696,38	72	512,50	9	264,82	849	4.673,54
Collina	10.590	42.919,26	1.109	2.393,45	947	2.729,55	419	1.726,49	13.065	49.768,75
Regione agraria 4	1.961	11.403,84	29	90,45	219	999,92	126	586,08	2.335	13.080,29
Regione agraria 5	3.615	16.232,59	718	1.849,75	98	351,30	65	368,02	4.496	18.801,66
Regione agraria 6	5.014	15.282,83	362	453,25	630	1.378,33	228	772,39	6.234	17.886,80

Segue Tav. 29 — Aziende per titolo di possesso dei terreni e provincia

Superficie in ettari

Segue B — PER ZONA ALTIMETRICA E REGIONE AGRARIA

PROVINCIE E REGIONI ZONE ALTIMETRICHE E REGIONI AGRARIE	SOLO PROPRIETÀ		SOLO AFFITTO		PARTE IN PROPRIETÀ E PARTE IN AFFITTO		ALTRI TITOLI		T O T A L E	
	Aziende	Superficie	Aziende	Superficie	Aziende	Superficie	Aziende	Superficie	Aziende	Superficie
GENOVA	24.818	117.218,19	3.858	13.970,81	3.752	25.897,34	970	5.149,59	33.398	162.235,93
Montagna	14.412	94.609,21	3.109	12.613,23	2.841	23.125,88	537	4.015,77	20.899	134.364,09
Regione agraria 1	443	8.007,98	336	2.989,23	144	1.578,00	7	53,44	930	12.628,65
Regione agraria 2	2.135	9.466,53	147	822,08	179	1.366,84	36	426,01	2.497	12.081,46
Regione agraria 3	859	7.293,23	10	41,13	398	4.444,10	19	95,60	1.286	11.874,06
Regione agraria 4	3.347	26.891,48	73	477,25	1.179	11.080,55	188	1.891,54	4.787	40.340,82
Regione agraria 5	3.070	23.358,24	164	885,04	275	1.580,40	168	1.247,16	3.677	27.070,84
Regione agraria 6	4.558	19.591,75	2.379	7.398,50	666	3.075,99	119	302,02	7.722	30.368,26
Collina	10.406	22.608,98	749	1.357,58	911	2.771,46	433	1.133,82	12.499	27.871,84
Regione agraria 7	2.628	7.000,23	104	242,77	416	1.401,72	177	581,08	3.325	9.225,80
Regione agraria 8	7.778	15.608,75	645	1.114,81	495	1.369,74	256	552,74	9.174	18.646,04
LA SPEZIA	24.806	70.597,34	796	1.935,06	743	4.061,89	512	1.904,37	26.857	78.498,66
Montagna (Regione agraria 1)	2.868	28.362,89	152	1.213,13	218	2.471,85	54	560,68	3.292	32.608,55
Collina	21.938	42.234,45	644	721,93	525	1.590,04	458	1.343,69	23.565	45.890,11
Regione agraria 2	5.179	17.825,31	47	146,64	202	1.014,43	160	855,24	5.588	19.841,62
Regione agraria 3	3.613	10.559,18	21	39,71	12	29,24	32	140,94	3.678	10.769,07
Regione agraria 4	13.146	13.849,96	576	535,58	311	546,37	266	347,51	14.299	15.279,42
LIGURIA	93.236	399.488,30	7.603	22.922,20	7.709	44.201,51	3.322	15.554,63	111.870	482.166,64
Montagna	34.272	259.016,21	4.160	17.738,13	4.171	33.943,47	1.309	9.927,81	43.912	320.625,62
Collina	58.964	140.472,09	3.443	5.184,07	3.538	10.258,04	2.013	5.626,82	67.958	161.541,02
VARESE	33.463	54.088,13	7.754	13.122,62	5.487	15.850,36	841	2.095,89	47.545	85.157,00
Montagna	8.737	22.889,41	1.002	1.861,71	1.278	3.968,81	325	895,19	11.342	29.615,12
Regione agraria 1	1.183	5.459,47	55	118,27	151	475,14	76	219,98	1.465	6.272,86
Regione agraria 2	7.554	17.429,94	947	1.743,44	1.127	3.493,67	249	675,21	9.877	23.342,26
Collina	16.031	21.760,28	4.218	7.794,13	2.829	7.686,08	307	897,30	23.385	38.137,79
Regione agraria 3	4.977	7.038,88	1.066	1.879,75	1.044	2.585,88	94	455,71	7.181	11.960,22
Regione agraria 4	6.640	8.195,77	2.082	3.661,39	1.048	2.877,41	106	211,68	9.876	14.946,25
Regione agraria 5	4.414	6.525,63	1.070	2.252,99	737	2.222,79	107	229,91	6.328	11.231,32
Pianura (Regione agraria 6)	8.695	9.438,44	2.534	3.466,78	1.380	4.195,47	209	303,40	12.818	17.404,09
COMO	28.442	94.942,84	10.007	19.896,08	8.786	30.771,54	879	2.393,70	48.114	148.004,16
Montagna	14.795	74.953,31	1.015	3.632,62	3.951	17.591,63	605	1.881,15	20.366	98.058,71
Regione agraria 1	2.000	11.933,52	64	131,55	346	1.351,50	236	799,93	2.646	14.216,50
Regione agraria 2	882	9.250,44	10	371,20	164	494,95	14	53,24	1.070	10.169,83
Regione agraria 3	854	7.700,13	23	97,60	435	1.008,03	21	46,56	1.333	8.852,32
Regione agraria 4	2.287	9.485,85	197	554,75	773	3.286,08	47	137,53	3.304	13.464,21
Regione agraria 5	4.600	14.958,33	279	753,28	798	4.100,76	181	594,24	5.858	20.406,61
Regione agraria 6	2.086	8.975,85	231	548,81	708	2.858,43	54	98,36	3.079	12.481,45
Regione agraria 7	941	8.401,29	63	737,16	373	3.096,83	28	107,25	1.405	12.342,53
Regione agraria 8	1.145	4.247,90	148	438,27	354	1.395,05	24	44,04	1.671	6.125,26
Collina	10.875	16.838,66	8.127	14.846,07	3.708	10.159,18	207	394,91	22.917	42.238,82
Regione agraria 9	4.510	6.598,18	1.871	3.518,23	1.203	3.364,63	83	122,41	7.667	13.603,45
Regione agraria 10	2.264	3.741,25	2.415	4.339,11	789	2.495,25	32	64,29	5.500	10.639,90
Regione agraria 11	1.183	2.254,26	710	1.468,71	459	1.384,62	27	59,69	2.379	5.167,28
Regione agraria 12	2.918	4.244,97	3.131	5.520,02	1.257	2.914,68	65	148,52	7.371	12.828,19
Pianura (Regione agraria 13)	2.772	3.150,87	865	1.417,39	1.127	3.020,73	67	117,64	4.831	7.706,63
SONDRIO (Montagna)	15.315	194.734,47	325	1.543,32	6.719	24.692,68	413	1.208,69	22.772	222.179,16
Regione agraria 1	1.059	51.247,37	51	129,97	827	2.112,86	7	15,29	1.944	53.505,49
Regione agraria 2	2.164	36.617,66	45	403,85	964	4.186,14	75	527,86	3.248	41.735,51
Regione agraria 3	766	13.974,06	22	16,84	429	662,95	81	109,33	1.298	14.763,18
Regione agraria 4	5.188	38.595,81	28	154,07	1.040	3.710,80	82	219,49	6.338	42.680,17
Regione agraria 5	3.323	21.571,34	85	87,77	1.506	4.163,38	106	210,73	5.020	26.033,22
Regione agraria 6	2.815	32.728,23	94	750,82	1.953	9.856,55	62	125,99	4.924	43.461,59
MILANO	20.537	45.417,10	19.699	127.974,88	7.202	34.584,79	282	1.286,75	47.720	209.263,52
Collina (Regione agraria 1)	1.747	1.622,68	1.820	2.780,47	487	1.100,89	15	24,51	4.069	5.528,55

Segue TAV. 29 — Aziende per titolo di possesso dei terreni e provincia

Superficie in ettari

Segue B — PER ZONA ALTIMETRICA E REGIONE AGRARIA

PROVINCIE E REGIONI ZONE ALTIMETRICHE E REGIONI AGRARIE	SOLO PROPRIETÀ		SOLO AFFITTO		PARTE IN PROPRIETÀ E PARTE IN AFFITTO		ALTRI TITOLI		T O T A L E	
	Aziende	Superficie	Aziende	Superficie	Aziende	Superficie	Aziende	Superficie	Aziende	Superficie
segue MILANO										
Pianura	18.790	43.794,42	17.879	125.194,41	6.715	33.483,90	267	1.262,24	43.651	203.734,97
Regione agraria 2	3.156	3.372,19	1.312	3.328,76	713	2.881,22	30	22,68	5.211	9.604,85
Regione agraria 3	4.003	3.468,16	2.855	4.512,21	929	2.302,16	66	135,37	7.853	10.417,90
Regione agraria 4	3.515	3.869,24	4.552	7.543,20	1.456	3.600,79	27	103,91	9.550	15.117,14
Regione agraria 5	3.255	5.498,56	3.034	8.851,42	1.457	5.830,88	54	152,93	7.800	20.333,79
Regione agraria 6	370	1.438,90	1.522	11.432,18	155	1.111,58	24	226,83	2.071	14.209,49
Regione agraria 7	1.076	4.268,52	1.955	19.620,90	588	3.497,39	15	179,44	3.634	27.566,25
Regione agraria 8	729	6.118,05	898	25.556,97	360	2.683,14	13	20,76	2.000	34.378,92
Regione agraria 9	404	4.562,52	732	20.438,58	170	2.830,97	7	248,97	1.313	28.081,04
Regione agraria 10	1.418	5.833,25	661	16.340,72	522	4.689,63	19	67,93	2.620	26.931,53
Regione agraria 11	864	5.365,03	358	7.569,47	365	4.056,14	12	103,42	1.599	17.094,06
BERGAMO	26.890	151.103,47	9.605	35.190,86	6.853	38.913,38	441	1.369,98	43.789	226.577,69
Montagna	12.867	108.789,59	1.717	7.306,15	3.733	25.400,57	267	952,95	18.584	142.449,26
Regione agraria 1	1.515	21.143,07	93	1.512,49	375	3.049,56	58	120,16	2.041	25.825,28
Regione agraria 2	1.030	21.265,11	93	227,59	435	3.016,82	11	40,73	1.569	24.550,25
Regione agraria 3	4.664	28.115,73	343	1.359,53	905	7.184,13	128	555,58	6.040	37.214,97
Regione agraria 4	2.622	24.958,91	727	2.901,40	1.352	8.872,69	43	183,92	4.744	36.916,92
Regione agraria 5	3.036	13.306,77	461	1.305,14	666	3.277,37	27	52,56	4.190	17.941,84
Collina	7.905	21.384,36	1.288	2.994,65	663	2.414,51	93	233,09	9.949	27.026,61
Regione agraria 6	4.457	11.118,71	730	1.453,01	289	936,75	70	180,57	5.546	13.689,04
Regione agraria 7	3.448	10.265,65	558	1.541,64	374	1.477,76	23	52,52	4.403	13.337,57
Pianura	6.118	20.929,52	6.600	24.890,06	2.457	11.098,30	81	183,94	15.256	57.101,82
Regione agraria 8	1.630	3.712,98	650	1.328,92	309	963,89	22	39,20	2.611	6.044,99
Regione agraria 9	2.880	9.340,62	3.964	13.684,75	1.419	5.667,85	46	127,26	8.309	28.820,48
Regione agraria 10	1.608	7.875,92	1.986	9.876,39	729	4.466,56	13	17,48	4.336	22.236,35
BRESCIA	28.131	246.310,70	9.906	75.605,85	11.089	64.246,84	659	4.121,11	49.785	390.284,50
Montagna	13.681	176.231,50	2.074	5.143,82	6.159	28.131,32	349	2.590,05	22.263	212.096,69
Regione agraria 1	1.892	44.520,83	156	119,77	1.854	6.207,14	53	178,64	3.955	51.026,38
Regione agraria 2	3.047	36.901,84	853	1.017,83	2.504	6.480,60	110	467,96	6.514	44.868,23
Regione agraria 3	1.130	7.797,53	209	538,85	256	2.168,01	33	117,29	1.628	10.621,68
Regione agraria 4	879	15.726,78	209	789,76	216	1.324,66	21	115,79	1.325	17.956,99
Regione agraria 5	1.452	23.220,10	196	867,31	537	5.380,28	27	99,60	2.212	29.567,29
Regione agraria 6	1.682	20.916,29	52	157,27	194	2.713,28	34	812,44	1.962	24.599,28
Regione agraria 7	1.812	14.033,85	263	1.044,40	225	1.348,25	36	650,04	2.336	17.076,54
Regione agraria 8	1.787	13.114,28	136	608,63	373	2.509,10	35	148,29	2.331	16.380,30
Collina	8.760	36.694,67	1.824	10.975,65	1.118	6.709,94	151	638,50	11.853	55.018,76
Regione agraria 9	1.563	5.996,74	595	2.100,05	305	1.310,45	37	93,08	2.500	9.500,32
Regione agraria 10	4.013	14.676,99	795	5.758,27	480	3.271,72	80	274,69	5.368	23.981,67
Regione agraria 11	3.184	16.020,94	434	3.117,33	333	2.127,77	34	270,73	3.985	21.536,77
Pianura	5.690	33.384,53	6.008	59.486,38	3.812	29.405,58	159	892,56	15.669	123.169,05
Regione agraria 12	1.828	10.163,62	2.420	16.315,06	1.101	7.345,43	44	193,45	5.393	34.017,56
Regione agraria 13	1.388	7.847,23	1.686	18.986,90	1.249	10.503,19	49	410,32	4.372	37.747,64
Regione agraria 14	2.474	15.373,68	1.902	24.184,42	1.462	11.556,96	66	288,79	5.904	51.403,85
PAVIA	27.300	115.961,51	5.578	84.684,86	7.971	59.068,42	503	3.241,87	41.352	262.956,66
Montagna (Regione agraria 1)	2.758	19.818,89	40	307,33	741	6.054,34	25	239,08	3.564	26.419,64
Collina	9.556	34.107,64	454	2.341,77	1.359	6.639,00	169	753,51	11.538	43.841,92
Regione agraria 2	7.172	18.592,34	382	1.779,53	1.085	4.641,97	139	396,81	8.778	25.410,65
Regione agraria 3	2.384	15.515,30	72	562,24	274	1.997,03	30	356,70	2.760	18.431,27
Pianura	14.986	62.034,98	5.084	82.035,76	5.871	46.375,08	309	2.249,28	26.250	192.695,10
Regione agraria 4	1.872	10.345,80	798	19.158,88	707	8.679,09	28	201,85	3.405	38.385,62
Regione agraria 5	4.189	15.193,51	1.299	16.305,80	1.309	11.318,13	51	1.164,91	6.848	43.982,35
Regione agraria 6	323	3.037,07	218	4.901,32	72	1.302,37	4	74,76	617	9.315,52
Regione agraria 7	917	4.877,24	736	19.455,05	559	4.201,42	25	83,45	2.237	28.617,16
Regione agraria 8	900	5.275,22	437	7.133,95	316	2.946,01	28	121,23	1.681	15.476,41
Regione agraria 9	757	5.030,00	403	4.698,83	489	3.531,23	20	141,21	1.669	13.401,27
Regione agraria 10	3.917	11.070,15	819	6.717,04	1.296	8.156,91	90	298,86	6.122	26.242,96
Regione agraria 11	2.111	7.205,99	374	3.664,89	1.123	6.239,92	63	163,01	3.671	17.273,81
CREMONA (Pianura)	6.111	42.149,24	5.071	79.032,77	3.475	33.208,02	154	1.237,12	14.811	155.627,15
Regione agraria 1	290	1.710,32	785	7.271,04	341	2.090,22	9	27,63	1.425	11.099,21
Regione agraria 2	843	4.158,72	1.383	17.318,27	961	7.083,35	19	169,84	3.206	28.730,18
Regione agraria 3	368	2.358,46	275	4.981,92	241	2.855,17	5	45,51	889	10.241,06
Regione agraria 4	716	6.781,04	612	15.514,45	335	3.834,97	9	172,96	1.672	26.303,42
Regione agraria 5	757	11.327,68	522	13.120,81	174	3.735,00	16	403,54	1.469	28.587,03
Regione agraria 6	1.351	7.867,52	668	11.300,59	555	6.150,96	35	112,76	2.609	25.431,83
Regione agraria 7	1.786	7.945,50	826	9.525,69	868	7.458,35	61	304,88	3.541	25.234,42

Segue Tav. 29 — Aziende per titolo di possesso dei terreni e provincia

Superficie in ettari

Segue B — PER ZONA ALTIMETRICA E REGIONE AGRARIA

PROVINCIE E REGIONI ZONE ALTIMETRICHE E REGIONI AGRARIE	SOLO PROPRIETÀ		SOLO AFFITTO		PARTE IN PROPRIETÀ E PARTE IN AFFITTO		ALTRI TITOLI		TOTALE	
	Aziende	Superficie	Aziende	Superficie	Aziende	Superficie	Aziende	Superficie	Aziende	Superficie
MANTOVA	12.412	80.247,47	8.884	94.881,14	3.688	32.815,62	282	1.768,44	25.266	209.632,67
Collina (Regione agraria 1)	1.342	8.975,05	521	4.327,62	431	3.035,47	18	114,14	2.312	16.452,28
Pianura	11.070	71.272,42	8.363	90.473,52	3.257	29.780,15	264	1.654,30	22.954	193.180,39
Regione agraria 2	1.609	11.648,80	1.637	19.195,09	815	7.364,50	43	306,29	4.104	38.514,68
Regione agraria 3	1.942	13.008,11	1.347	19.798,23	439	4.302,45	68	514,58	3.796	37.623,37
Regione agraria 4	2.346	12.655,44	1.215	10.667,48	1.137	8.800,57	69	266,42	4.767	32.389,91
Regione agraria 5	1.051	9.819,24	1.282	17.751,79	161	2.829,56	17	148,48	2.511	30.549,07
Regione agraria 6	1.876	10.479,94	1.598	12.463,84	219	2.014,28	37	309,08	3.730	25.267,14
Regione agraria 7	2.246	13.660,89	1.284	10.597,09	486	4.468,79	30	109,45	4.046	28.836,22
LOMBARDIA	198.601	1.024.954,93	76.829	531.852,38	61.270	334.151,65	4.454	18.723,55	341.154	1.909.682,51
Montagna	68.153	597.417,17	6.173	19.794,95	22.581	105.839,35	1.984	7.767,11	98.891	730.818,58
Collina	56.216	141.383,34	18.252	46.060,36	10.595	37.745,07	960	3.055,96	86.023	228.244,73
Pianura	74.232	286.154,42	52.404	465.997,07	28.094	190.567,23	1.510	7.900,48	156.240	950.619,20
BOLZANO-BOZEN (Montagna)	22.809	556.150,62	1.393	10.898,46	4.617	41.274,82	312	5.955,47	29.131	614.279,37
Regione agraria 1	1.025	42.497,64	81	1.214,16	222	3.822,86	3	23,55	1.331	47.558,21
Regione agraria 2	1.632	56.719,31	161	837,96	292	3.465,39	72	1.394,40	2.157	62.417,06
Regione agraria 3	1.120	31.963,25	57	916,82	57	2.115,77	7	24,05	1.241	35.019,89
Regione agraria 4	1.202	34.287,56	70	828,17	120	2.757,48	4	1.271,07	1.396	39.144,28
Regione agraria 5	1.944	63.609,40	77	531,33	617	9.007,22	17	1.131,60	2.655	74.279,55
Regione agraria 6	1.050	54.618,38	52	258,45	1.240	4.846,48	29	99,40	2.371	59.822,71
Regione agraria 7	2.219	75.131,02	90	1.618,67	413	2.088,09	68	832,24	2.790	79.670,02
Regione agraria 8	2.386	65.402,14	127	1.467,83	171	2.728,73	7	158,62	2.691	69.757,32
Regione agraria 9	997	28.250,98	13	794,74	65	910,62	5	62,13	1.080	30.018,47
Regione agraria 10	2.324	21.905,79	95	472,32	284	2.347,71	19	72,27	2.722	24.798,09
Regione agraria 11	1.049	24.775,92	96	1.298,48	212	3.076,54	21	158,61	1.378	29.309,55
Regione agraria 12	5.231	36.116,48	428	457,01	871	3.203,26	57	711,58	6.587	40.488,33
Regione agraria 13	630	20.872,75	46	202,52	53	904,67	3	15,95	732	21.995,89
TRENTO (Montagna)	39.327	460.020,43	1.732	3.527,78	14.965	50.710,49	925	6.423,46	56.949	520.682,16
Regione agraria 1	2.290	52.045,23	132	116,80	1.559	4.930,21	45	112,22	4.026	57.204,46
Regione agraria 2	4.007	35.154,22	48	103,14	1.697	5.044,09	159	396,45	5.911	40.697,90
Regione agraria 3	1.911	52.547,71	197	163,60	1.769	6.403,69	68	2.295,12	3.945	61.410,12
Regione agraria 4	967	26.409,46	48	1.027,67	652	3.406,34	43	153,82	1.710	30.997,29
Regione agraria 5	1.949	52.359,55	142	235,05	1.607	5.093,22	23	73,95	3.721	57.761,77
Regione agraria 6	6.114	38.100,52	392	654,03	1.299	3.671,45	148	791,71	7.953	43.217,71
Regione agraria 7	5.229	29.235,36	91	70,82	1.444	3.586,45	130	258,69	6.894	33.151,32
Regione agraria 8	5.486	57.052,06	170	487,90	1.807	6.093,91	104	848,24	7.567	64.482,11
Regione agraria 9	1.210	31.745,28	71	48,03	1.131	3.152,26	11	41,54	2.423	34.987,11
Regione agraria 10	2.631	27.380,77	148	193,27	784	2.937,18	87	514,05	3.650	31.025,27
Regione agraria 11	7.533	57.990,27	293	427,47	1.216	6.391,69	107	937,67	9.149	65.747,10
TRENTINO-ALTO ADIGE (Montagna)	62.136	1.016.171,05	3.125	14.426,24	19.582	91.985,31	1.237	12.378,93	86.080	1.134.961,53
VERONA	31.376	156.657,34	6.338	45.228,77	7.648	55.472,29	554	2.943,25	45.916	260.301,65
Montagna	4.546	34.560,08	226	4.096,82	976	10.994,16	120	832,61	5.868	50.483,67
Regione agraria 1	1.986	16.037,94	91	1.723,85	159	1.286,17	33	74,35	2.269	19.122,31
Regione agraria 2	2.560	18.522,14	135	2.372,97	817	9.707,99	87	758,26	3.599	31.361,36
Collina	10.406	46.320,14	360	1.643,26	754	4.210,19	114	424,37	11.634	52.597,96
Regione agraria 3	3.465	16.973,36	217	905,88	150	934,77	40	160,07	3.872	18.974,08
Regione agraria 4	2.565	13.805,33	50	339,15	177	1.196,35	22	112,14	2.814	15.452,97
Regione agraria 5	4.376	15.541,45	93	398,23	427	2.079,07	52	152,16	4.948	18.170,91
Pianura	16.424	75.777,12	5.752	39.488,69	5.918	40.267,94	320	1.686,27	28.414	157.220,02
Regione agraria 6	7.488	38.413,91	1.457	9.520,11	939	6.289,66	85	445,69	9.969	54.669,37
Regione agraria 7	3.081	9.977,96	940	5.432,66	1.339	7.404,95	86	278,69	5.446	23.094,26
Regione agraria 8	1.869	12.438,90	1.338	14.475,40	823	8.817,60	35	628,43	4.065	36.360,33
Regione agraria 9	3.986	14.946,35	2.017	10.060,52	2.817	17.755,73	114	333,46	8.934	43.096,06
VICENZA	33.609	157.220,21	7.328	30.914,07	10.622	50.709,48	895	3.440,73	52.454	242.284,49
Montagna	10.880	82.302,61	537	2.006,95	2.768	15.677,77	297	1.633,37	14.482	101.620,70
Regione agraria 1	1.320	30.853,51	86	822,10	682	4.502,93	10	82,97	2.098	36.261,51
Regione agraria 2	5.672	27.644,67	215	661,57	1.122	6.858,45	201	1.270,95	7.210	36.435,64
Regione agraria 3	3.888	23.804,43	236	523,28	964	4.316,39	86	279,45	5.174	28.923,55
Collina	13.237	41.348,59	2.389	9.737,99	3.442	16.073,04	345	1.118,27	19.413	68.277,89
Regione agraria 4	4.406	11.657,91	961	2.738,69	1.349	5.167,85	135	335,19	6.851	19.899,64
Regione agraria 5	6.365	18.585,58	844	3.553,38	1.345	6.115,80	123	378,16	8.677	28.632,92
Regione agraria 6	2.466	11.105,10	584	3.445,92	748	4.789,39	87	404,92	3.885	19.745,33
Pianura	9.492	33.569,01	4.402	19.169,13	4.412	18.958,67	253	689,09	18.559	72.385,90
Regione agraria 7	3.277	10.473,27	1.411	5.990,02	1.373	6.040,59	88	234,56	6.149	22.738,44
Regione agraria 8	3.769	12.960,74	2.210	7.703,95	2.133	7.541,73	102	310,76	8.214	28.517,18
Regione agraria 9	2.446	10.135,00	781	5.475,16	906	5.376,35	63	143,77	4.196	21.130,28

Segue Tav. 29 — Aziende per titolo di possesso dei terreni e provincia

Superficie in ettari

Segue B — PER ZONA ALTIMETRICA E REGIONE AGRARIA

PROVINCIE E REGIONI ZONA ALTIMETRICHE E REGIONI AGRARIE	SOLO PROPRIETÀ		SOLO AFFITTO		PARTE IN PROPRIETÀ E PARTE IN AFFITTO		ALTRI TITOLI		TOTALE	
	Aziende	Superficie	Aziende	Superficie	Aziende	Superficie	Aziende	Superficie	Aziende	Superficie
BELLUNO (Montagna)	23.159	243.049,96	1.046	3.244,63	8.399	35.062,04	1.203	5.286,77	33.807	286.643,40
Regione agraria 1	1.692	42.956,32	41	169,53	562	3.046,63	54	27,17	2.349	46.199,65
Regione agraria 2	2.816	51.122,80	63	165,94	988	3.346,07	126	824,58	3.993	55.459,39
Regione agraria 3	2.303	29.925,17	73	215,86	2.126	7.920,54	113	1.594,46	4.615	39.656,03
Regione agraria 4	1.775	30.974,34	56	147,78	426	1.616,28	158	939,31	2.415	33.677,71
Regione agraria 5	7.293	40.342,11	314	923,61	1.757	9.445,52	387	1.630,73	9.751	52.341,97
Regione agraria 6	7.280	47.729,22	499	1.621,91	2.540	9.687,00	365	270,52	10.684	59.308,65
TREVISO	43.561	162.328,21	6.990	20.003,72	9.747	36.185,16	1.485	5.680,38	61.783	224.197,47
Collina	16.255	63.507,85	1.101	3.169,85	3.321	13.200,36	429	1.549,86	21.106	81.427,92
Regione agraria 1	11.464	48.132,75	340	665,38	1.393	5.831,02	255	934,16	13.452	55.563,31
Regione agraria 2	4.791	15.375,10	761	2.504,47	1.928	7.369,34	174	615,70	7.654	25.864,61
Pianura	27.306	98.820,36	5.889	16.833,87	6.426	22.984,80	1.056	4.130,52	40.677	142.769,55
Regione agraria 3	5.828	22.228,68	355	532,50	665	2.428,31	165	430,63	7.013	25.620,12
Regione agraria 4	5.740	15.235,49	2.330	6.468,41	3.144	10.636,65	288	1.037,43	11.502	33.377,98
Regione agraria 5	4.404	11.963,07	712	1.717,45	1.154	4.252,27	173	727,23	6.443	18.660,02
Regione agraria 6	4.935	24.033,80	522	1.042,45	453	1.509,76	131	570,74	6.041	27.156,75
Regione agraria 7	6.399	25.359,32	1.970	7.073,06	1.010	4.157,81	297	1.364,49	9.678	37.954,68
VENEZIA (Pianura)	21.121	107.148,82	8.120	28.268,04	4.451	24.758,83	771	4.607,46	34.463	164.783,15
Regione agraria 1	6.167	35.198,44	515	2.264,07	908	3.989,87	163	573,11	7.753	42.025,49
Regione agraria 2	3.354	20.396,07	655	2.533,44	559	3.665,94	60	394,78	4.628	26.990,23
Regione agraria 3	2.022	19.265,57	236	1.731,83	229	3.260,12	7	897,34	2.494	25.154,86
Regione agraria 4	5.615	12.041,88	4.306	9.521,80	1.764	5.658,64	133	315,28	11.818	27.537,60
Regione agraria 5	3.184	13.357,61	1.964	7.073,47	812	3.469,29	189	390,35	6.149	24.290,72
Regione agraria 6	779	6.889,25	444	5.143,43	179	4.714,97	219	2.036,60	1.621	18.784,25
PADOVA	29.361	79.014,13	18.614	57.648,18	12.583	48.734,20	816	2.392,69	61.374	187.789,20
Collina (Regione agraria 1)	2.774	8.807,92	1.301	5.256,58	1.135	5.112,95	79	247,09	5.289	19.424,54
Pianura	26.587	70.206,21	17.313	52.391,60	11.448	43.621,25	737	2.145,60	56.085	168.364,66
Regione agraria 2	2.603	6.420,21	1.492	3.440,42	1.875	4.542,59	86	191,98	6.056	14.595,20
Regione agraria 3	5.242	12.384,53	2.882	7.177,62	1.849	5.530,68	124	259,74	10.097	25.352,57
Regione agraria 4	7.505	19.083,04	6.373	17.222,57	1.860	7.457,29	216	529,45	15.954	44.292,35
Regione agraria 5	6.127	16.401,88	1.725	9.587,72	3.607	14.164,22	195	496,49	11.654	40.650,31
Regione agraria 6	3.055	10.401,80	2.505	7.618,40	1.051	5.833,54	61	478,96	6.672	24.332,70
Regione agraria 7	2.055	5.514,75	2.336	7.344,87	1.206	6.092,93	55	188,98	5.652	19.141,53
ROVIGO (Pianura)	13.287	61.253,33	4.335	39.113,16	3.096	31.311,20	1.351	8.515,84	22.069	140.193,53
Regione agraria 1	5.652	18.123,46	2.028	15.609,56	1.611	12.993,28	142	999,27	9.433	47.725,57
Regione agraria 2	4.723	17.800,16	1.496	13.471,88	956	9.188,01	379	1.171,47	7.554	41.631,52
Regione agraria 3	2.912	25.329,71	811	10.031,72	529	9.129,91	830	6.345,10	5.082	50.836,44
VENETO	195.474	966.672,00	52.771	224.420,57	56.546	282.233,20	7.075	32.867,12	311.866	1.506.192,89
Montagna	38.585	359.912,65	1.809	9.348,40	12.143	61.733,97	1.620	7.752,75	54.157	438.747,77
Collina	42.672	159.984,50	5.151	19.807,68	8.652	38.596,54	967	3.339,59	57.442	221.728,31
Pianura	114.217	446.774,85	45.811	195.264,49	35.751	181.902,69	4.488	21.774,78	200.267	845.716,81
UDINE	60.460	427.830,20	4.878	16.345,38	22.874	109.344,28	3.029	16.332,31	91.241	569.852,17
Montagna	15.654	238.025,77	642	2.414,29	4.937	25.181,85	518	2.619,84	21.751	268.241,75
Regione agraria 1	3.830	52.295,93	189	896,90	1.664	7.514,88	42	467,13	5.725	61.174,84
Regione agraria 2	3.179	32.938,33	137	476,62	1.356	5.424,98	135	135,39	4.807	38.975,32
Regione agraria 3	1.771	44.616,21	79	219,88	673	4.039,52	88	580,62	2.611	49.456,23
Regione agraria 4	445	31.085,80	60	288,81	125	1.425,78	5	43,81	635	32.844,20
Regione agraria 5	3.711	55.848,82	150	453,03	842	4.024,01	195	1.038,60	4.898	61.364,46
Regione agraria 6	2.718	21.240,68	27	79,05	277	2.752,68	53	354,29	3.075	24.426,70
Collina	15.691	60.366,36	1.341	3.989,06	6.648	27.503,00	907	4.406,68	24.587	96.265,10
Regione agraria 7	4.965	25.306,68	516	1.541,96	2.488	11.779,38	339	1.636,23	8.308	40.264,25
Regione agraria 8	4.009	10.732,15	506	1.783,08	2.443	8.679,79	209	572,23	7.167	21.767,25
Regione agraria 9	6.717	24.327,53	319	664,02	1.717	7.043,83	359	2.198,22	9.112	34.233,60
Pianura	29.115	129.438,07	2.895	9.942,03	11.289	56.659,43	1.604	9.305,79	44.903	205.345,32
Regione agraria 10	7.916	32.754,76	854	2.052,76	2.177	8.265,97	465	2.057,16	11.412	45.130,65
Regione agraria 11	4.235	19.516,11	293	1.312,03	1.451	6.768,24	156	567,71	6.135	28.164,09
Regione agraria 12	3.815	15.332,20	336	1.044,16	2.197	9.463,13	296	1.365,13	6.644	27.204,62
Regione agraria 13	6.034	23.547,04	670	2.421,60	2.853	13.917,15	372	2.503,20	9.929	42.388,99
Regione agraria 14	3.376	15.592,91	351	1.122,14	1.557	7.970,93	263	2.041,73	5.547	26.727,71
Regione agraria 15	3.739	22.695,05	391	1.989,34	1.054	10.274,01	52	770,86	5.236	35.729,26

Segue Tav. 29 — Aziende per titolo di possesso dei terreni e provincia

Superficie in ettari

Segue B — PER ZONA ALTIMETRICA E REGIONE AGRARIA

PROVINCIE E REGIONI ZONE ALTIMETRICHE E REGIONI AGRARIE	SOLO PROPRIETÀ		SOLO AFFITTO		PARTE IN PROPRIETÀ E PARTE IN AFFITTO		ALTRI TITOLI		T O T A L E	
	Aziende	Superficie	Aziende	Superficie	Aziende	Superficie	Aziende	Superficie	Aziende	Superficie
GORIZIA	4.096	18.643,54	271	1.269,47	1.337	6.982,78	432	2.885,89	6.136	29.781,68
Collina (Regione agraria 1)	1.188	3.073,12	62	78,84	439	1.452,68	76	249,84	1.765	4.854,48
Pianura	2.908	15.570,42	209	1.190,63	898	5.530,10	356	2.636,05	4.371	24.927,20
Regione agraria 2	1.975	8.418,48	118	385,72	698	3.494,89	180	1.340,52	2.971	13.639,61
Regione agraria 3	933	7.151,94	91	804,91	200	2.035,21	176	1.295,53	1.400	11.287,59
TRIESTE (Collina - Regione agraria 1)	3.654	14.073,85	283	390,47	301	1.150,28	30	763,20	4.268	16.377,80
FRIULI-VENEZIA GIULIA	68.210	460.547,59	5.432	18.005,32	24.512	117.477,34	3.491	19.981,40	101.645	616.011,65
Montagna	15.654	238.025,77	642	2.414,29	4.937	25.181,85	518	2.619,84	21.751	268.241,75
Collina	20.533	77.513,33	1.686	4.458,37	7.388	30.105,96	1.013	5.419,72	30.620	117.497,38
Pianura	32.023	145.008,49	3.104	11.132,66	12.187	62.189,53	1.960	11.941,84	49.274	230.272,52
PIACENZA	15.599	138.234,27	3.758	56.737,44	2.558	31.059,59	600	5.682,10	22.515	231.713,40
Montagna	5.545	65.865,54	125	1.114,53	1.273	13.941,05	393	4.057,79	7.336	84.978,91
Regione agraria 1	2.493	31.202,78	54	399,19	637	6.653,88	127	1.244,33	3.311	39.500,18
Regione agraria 2	3.052	34.662,76	71	715,34	636	7.287,17	266	2.813,46	4.025	45.478,73
Collina	7.674	49.197,11	1.835	25.489,69	960	10.231,52	157	1.186,36	10.626	86.104,68
Regione agraria 3	3.549	22.596,59	670	9.939,27	443	4.779,25	58	486,62	4.720	37.801,73
Regione agraria 4	4.125	26.600,52	1.165	15.550,42	517	5.452,27	99	699,74	5.906	48.302,95
Pianura	2.380	23.171,62	1.798	30.133,22	325	6.887,02	50	437,95	4.553	60.629,81
Regione agraria 5	864	10.563,84	581	12.302,16	130	3.674,23	17	134,84	1.592	26.675,07
Regione agraria 6	1.516	12.607,78	1.217	17.831,06	195	3.212,79	33	303,11	2.961	33.954,74
PARMA	22.275	220.362,81	4.304	48.925,23	2.650	24.949,85	1.335	14.597,98	30.564	308.835,87
Montagna	8.569	112.824,54	319	3.530,08	1.106	12.474,50	663	8.458,39	10.657	137.287,51
Regione agraria 1	5.640	76.592,18	244	2.516,62	527	5.892,61	467	6.208,62	6.878	91.210,03
Regione agraria 2	2.929	36.232,36	75	1.013,46	579	6.581,89	196	2.249,77	3.779	46.077,48
Collina	8.434	72.522,91	1.407	15.697,77	596	5.095,60	222	2.163,93	10.659	95.480,21
Regione agraria 3	3.736	33.163,60	747	8.312,93	166	1.545,45	98	896,68	4.747	43.918,66
Regione agraria 4	4.698	39.359,31	660	7.384,84	430	3.550,15	124	1.267,25	5.912	51.561,55
Pianura	5.272	35.015,36	2.578	29.697,38	948	7.379,75	450	3.975,66	9.248	76.068,15
Regione agraria 5	2.186	14.012,20	955	11.274,36	323	3.201,66	101	950,90	3.565	29.439,12
Regione agraria 6	3.086	21.003,16	1.623	18.423,02	625	4.178,09	349	3.024,76	5.683	46.629,03
REGGIO NELL'EMILIA	22.070	151.210,37	5.122	27.582,67	3.776	23.425,84	606	4.587,17	31.574	206.806,05
Montagna	5.415	53.779,97	233	1.349,11	1.550	10.238,21	159	1.374,46	7.357	66.741,75
Regione agraria 1	2.841	21.392,40	182	1.014,77	888	5.032,23	32	201,02	3.943	27.640,42
Regione agraria 2	2.574	32.387,57	51	334,34	662	5.205,98	127	1.173,44	3.414	39.101,33
Collina (Regione agraria 3)	5.845	40.406,65	998	3.323,21	874	4.171,16	116	1.066,29	7.833	48.967,31
Pianura	10.810	57.023,75	3.891	22.910,35	1.352	9.016,47	331	2.146,42	16.384	91.096,99
Regione agraria 4	5.132	26.896,91	2.148	14.082,12	970	7.276,65	149	1.039,37	8.399	49.295,05
Regione agraria 5	5.678	30.126,84	1.743	8.828,23	382	1.739,82	182	1.107,05	7.985	41.801,94
MODENA	30.343	200.141,00	3.483	18.181,85	2.772	20.840,91	1.140	5.016,49	37.738	244.180,25
Montagna	8.847	69.112,02	427	2.326,96	1.646	12.990,47	282	1.849,55	11.202	86.279,00
Regione agraria 1	2.545	17.290,51	102	398,52	689	5.051,27	53	324,82	3.389	23.065,12
Regione agraria 2	6.302	51.821,51	325	1.928,44	957	7.939,20	229	1.524,73	7.813	63.213,88
Collina (Regione agraria 3)	6.259	37.615,77	432	2.103,13	247	1.598,47	124	674,65	7.062	41.992,02
Pianura	15.237	93.413,21	2.624	13.751,76	879	6.251,97	734	2.492,29	19.474	115.909,23
Regione agraria 4	5.511	31.960,22	1.290	6.782,64	685	4.894,72	99	591,27	7.585	44.228,85
Regione agraria 5	4.677	29.147,82	766	3.741,59	153	977,07	576	1.458,42	6.172	35.324,90
Regione agraria 6	5.049	32.305,17	568	3.227,53	41	380,18	59	442,60	5.717	36.355,48
BOLOGNA	30.809	279.945,17	3.733	29.199,32	908	12.227,55	1.906	14.606,30	37.356	335.978,34
Montagna	8.380	63.419,79	314	2.418,86	267	2.147,08	303	4.680,60	9.264	72.666,33
Regione agraria 1	2.737	24.589,28	132	1.290,12	106	791,49	117	1.682,23	3.092	28.353,12
Regione agraria 2	5.643	38.830,51	182	1.128,74	161	1.355,59	186	2.998,37	6.172	44.313,21
Collina	9.543	103.523,54	863	8.452,46	101	981,53	331	4.465,06	10.838	117.422,59
Regione agraria 3	2.340	20.136,58	447	3.046,82	35	356,55	34	221,96	2.856	23.761,91
Regione agraria 4	4.134	44.592,75	265	3.206,58	40	310,08	157	1.917,91	4.596	50.027,32
Regione agraria 5	3.069	38.794,21	151	2.199,06	26	314,90	140	2.325,19	3.386	43.633,36
Pianura	12.886	113.001,84	2.556	18.328,00	540	9.098,94	1.272	5.460,64	17.254	145.889,42
Regione agraria 6	3.232	28.216,86	1.220	5.596,18	231	2.116,66	762	1.574,05	5.445	37.503,75
Regione agraria 7	3.987	32.751,92	784	7.334,50	202	2.486,28	138	1.337,28	5.111	43.909,98
Regione agraria 8	5.667	52.033,06	552	5.397,32	107	4.496,00	372	2.549,31	6.698	64.475,69

Segue TAV. 29 — Aziende per titolo di possesso dei terreni e provincia

Superficie in ettari

Segue B — PER ZONA ALTIMETRICA E REGIONE AGRARIA

PROVINCIE E REGIONI ZONA ALTIMETRICHE E REGIONI AGRARIE	SOLO PROPRIETÀ		SOLO AFFITTO		PARTE IN PROPRIETÀ E PARTE IN AFFITTO		ALTRI TITOLI		TOTALE	
	Aziende	Superficie	Aziende	Superficie	Aziende	Superficie	Aziende	Superficie	Aziende	Superficie
FERRARA (Pianura)	13.735	121.540,21	2.979	39.945,31	1.167	15.983,44	4.612	27.368,07	22.493	204.837,03
Regione agraria 1	6.249	45.122,65	1.605	17.924,88	545	6.519,96	1.564	3.231,40	9.963	72.798,89
Regione agraria 2	4.969	47.737,38	983	14.183,30	421	6.119,48	1.413	10.820,39	7.786	78.860,55
Regione agraria 3	2.517	28.680,18	391	7.837,13	201	3.344,00	1.635	13.316,28	4.744	53.177,59
RAVENNA	19.829	139.139,13	1.018	7.531,32	323	12.408,23	1.078	6.747,56	22.248	165.826,24
Collina (Regione agraria 1)	2.365	29.541,55	142	711,52	9	416,06	10	116,72	2.526	30.785,85
Pianura	17.464	109.597,58	876	6.819,80	314	11.992,17	1.068	6.630,84	19.722	135.040,49
Regione agraria 2	6.481	35.092,97	271	1.360,48	76	2.928,59	132	825,61	6.960	40.207,65
Regione agraria 3	6.147	43.066,39	433	4.726,26	182	8.702,23	860	5.101,29	7.622	61.596,17
Regione agraria 4	4.836	31.438,22	172	733,06	56	361,35	76	703,94	5.140	33.236,57
FORLÌ	32.608	250.629,10	1.578	7.366,36	688	5.585,78	402	3.116,97	35.276	266.698,21
Montagna (Regione agraria 1)	2.545	59.584,05	72	1.172,43	72	1.614,62	32	1.109,56	2.721	63.480,66
Collina	12.710	111.615,52	617	4.527,94	459	3.170,90	151	1.013,90	13.937	120.328,26
Regione agraria 2	5.055	57.171,98	159	2.262,73	21	242,58	35	356,56	5.270	60.033,85
Regione agraria 3	4.199	37.450,01	234	1.474,39	245	2.082,09	44	386,57	4.722	41.393,06
Regione agraria 4	3.456	16.993,53	224	790,82	193	846,23	72	270,77	3.945	18.901,35
Pianura	17.353	79.429,53	889	1.665,99	157	800,26	219	993,51	18.618	82.889,29
Regione agraria 5	10.234	51.542,85	418	963,96	64	341,68	125	478,72	10.841	53.327,21
Regione agraria 6	7.119	27.886,68	471	702,03	93	458,58	94	514,79	7.777	29.562,08
EMILIA-ROMAGNA	187.268	1.501.202,06	25.975	235.469,50	14.842	146.481,19	11.679	81.722,64	239.764	1.964.875,39
Montagna	39.301	424.585,91	1.490	11.911,97	5.914	53.405,93	1.832	21.530,35	48.537	511.434,16
Collina	52.830	444.423,05	6.294	60.305,72	3.246	25.665,24	1.111	10.686,91	63.481	541.080,92
Pianura	95.137	632.193,10	18.191	163.251,81	5.682	67.410,02	8.736	49.505,38	127.746	912.360,31
PESARO E URBINO	25.269	234.520,79	1.465	7.898,47	1.397	11.526,68	1.032	12.215,78	29.163	266.161,72
Montagna	4.994	73.697,93	251	2.439,79	513	5.491,79	209	3.417,34	5.967	85.046,85
Regione agraria 1	1.183	11.424,34	43	228,68	290	3.785,64	41	740,17	1.557	16.178,83
Regione agraria 2	1.420	30.650,86	88	1.114,81	48	832,32	74	1.514,94	1.630	34.112,93
Regione agraria 3	2.391	31.622,73	120	1.096,30	175	873,83	94	1.162,23	2.780	34.755,09
Collina	20.275	160.822,86	1.214	5.458,68	884	6.034,89	823	8.798,44	23.196	181.114,87
Regione agraria 4	2.949	25.039,59	208	1.289,39	439	3.240,37	116	1.562,24	3.712	31.131,59
Regione agraria 5	4.371	49.028,49	324	2.432,52	137	1.290,10	247	3.705,63	5.079	56.456,74
Regione agraria 6	3.529	29.981,02	108	358,80	67	533,57	118	1.333,54	3.822	32.206,93
Regione agraria 7	3.907	24.641,87	277	799,60	125	528,53	226	1.476,40	4.535	27.446,40
Regione agraria 8	5.519	32.131,89	297	578,37	116	442,32	116	720,63	6.048	33.873,21
ANCONA	24.777	164.446,30	746	2.341,88	500	2.503,42	1.067	8.911,39	27.090	178.202,99
Montagna	6.739	54.158,95	202	718,07	341	1.913,40	281	3.872,17	7.563	60.662,59
Regione agraria 1	1.983	14.610,86	76	329,32	52	263,54	56	545,83	2.167	15.749,55
Regione agraria 2	4.756	39.548,09	126	388,75	289	1.649,86	225	3.326,34	5.396	44.913,04
Collina	18.038	110.287,35	544	1.623,81	159	590,02	786	5.039,22	19.527	117.540,40
Regione agraria 3	3.781	19.557,45	113	319,12	47	191,97	190	1.207,57	4.131	21.276,11
Regione agraria 4	5.131	30.691,56	202	635,01	89	308,93	167	957,63	5.589	32.593,13
Regione agraria 5	3.264	20.805,95	97	219,52	11	34,08	105	590,32	3.477	21.649,87
Regione agraria 6	5.862	39.232,39	132	450,16	12	55,04	324	2.283,70	6.330	42.021,29
MACERATA	26.661	241.257,84	614	2.014,06	1.442	12.914,71	688	6.869,47	29.405	263.056,08
Montagna	4.182	74.094,30	113	472,86	895	9.342,05	89	1.058,86	5.279	84.968,07
Regione agraria 1	1.843	34.486,92	45	262,35	516	5.461,06	35	566,58	2.439	40.776,91
Regione agraria 2	2.339	39.607,38	68	210,51	379	3.880,99	54	492,28	2.840	44.191,16
Collina	22.479	167.163,54	501	1.541,20	547	3.572,66	599	5.810,61	24.126	178.088,01
Regione agraria 3	2.174	24.922,77	57	255,75	90	720,08	77	802,29	2.398	26.700,89
Regione agraria 4	4.401	41.970,49	110	508,26	150	1.464,34	136	1.113,59	4.797	45.056,68
Regione agraria 5	6.887	43.944,58	174	384,05	211	1.048,81	197	2.514,93	7.469	47.892,37
Regione agraria 6	9.017	56.325,70	160	393,14	96	339,43	189	1.379,80	9.462	58.438,07
ASCOLI PICENO	30.102	180.943,70	603	1.379,02	911	5.234,16	843	5.669,77	32.459	193.226,65
Montagna (Regione agraria 1)	3.511	44.473,57	80	280,26	469	3.419,76	369	3.191,99	4.429	51.365,58
Collina	26.591	136.470,13	523	1.098,76	442	1.814,40	474	2.477,78	28.030	141.861,07
Regione agraria 2	5.169	28.203,47	124	213,27	134	587,69	111	581,60	5.538	29.586,03
Regione agraria 3	5.908	34.576,10	140	342,62	160	710,77	156	927,84	6.364	36.557,33
Regione agraria 4	8.005	40.118,93	138	269,84	116	418,62	62	294,32	8.321	41.101,71
Regione agraria 5	7.509	33.571,63	121	273,03	32	97,32	145	674,02	7.807	34.616,00
MARCHE	106.809	821.168,63	3.428	13.633,43	4.250	32.178,97	3.630	33.666,41	118.117	900.647,44
Montagna	19.426	246.424,75	646	3.910,98	2.218	20.167,00	948	11.540,36	23.238	282.043,09
Collina	87.383	574.743,88	2.782	9.722,45	2.032	12.011,97	2.682	22.126,05	94.879	618.604,35

Segue Tav. 29 — Aziende per titolo di possesso dei terreni e provincia

Superficie in ettari

Segue B — PER ZONA ALTIMETRICA E REGIONE AGRARIA

PROVINCIE E REGIONI ZONE ALTIMETRICHE E REGIONI AGRARIE	SOLO PROPRIETÀ		SOLO AFFITTO		PARTE IN PROPRIETÀ E PARTE IN AFFITTO		ALTRI TITOLI		T O T A L E	
	Aziende	Superficie	Aziende	Superficie	Aziende	Superficie	Aziende	Superficie	Aziende	Superficie
MASSA-CARRARA	16.854	88.625,62	574	1.526,45	1.034	4.122,84	549	2.562,69	19.011	96.837,60
Montagna	14.004	74.787,67	511	1.338,14	778	3.136,68	437	2.038,15	15.730	81.300,64
Regione agraria 1	5.522	38.973,92	163	721,21	298	1.956,84	111	804,40	6.094	42.456,37
Regione agraria 2	2.936	27.843,26	37	117,55	168	873,47	166	1.101,31	3.307	29.935,59
Regione agraria 3	5.546	7.970,49	311	499,38	312	306,37	160	132,44	6.329	8.908,68
Collina (Regione agraria 4)	2.850	13.837,95	63	188,31	256	986,16	112	524,54	3.281	15.536,96
LUCCA	28.072	116.589,75	1.968	3.860,13	3.177	19.278,21	2.774	10.081,46	35.991	149.809,55
Montagna	11.679	73.969,03	535	1.727,15	974	15.105,59	1.358	7.062,66	14.546	97.864,43
Regione agraria 1	917	10.388,58	49	159,13	265	1.308,87	77	398,75	1.308	12.255,33
Regione agraria 2	3.394	22.003,15	134	473,81	301	1.930,43	144	825,17	3.973	25.232,56
Regione agraria 3	2.797	19.276,16	185	730,66	254	11.157,69	111	422,84	3.347	31.587,35
Regione agraria 4	2.763	15.079,44	130	330,40	138	679,59	882	5.168,35	3.913	21.257,78
Regione agraria 5	1.808	7.221,70	37	33,15	16	29,01	144	247,55	2.005	7.531,41
Pianura	16.393	42.620,72	1.433	2.132,98	2.203	4.172,62	1.416	3.018,80	21.445	51.945,12
Regione agraria 6	6.861	14.310,69	427	418,46	264	375,50	858	1.707,38	8.410	16.812,03
Regione agraria 7	9.532	28.310,03	1.006	1.714,52	1.939	3.797,12	558	1.311,42	13.035	35.133,09
PISTOIA	22.659	82.336,69	1.219	2.120,29	401	1.976,82	794	3.535,75	25.073	89.969,55
Montagna (Regione agraria 1)	11.913	50.326,97	404	1.008,84	101	1.378,55	455	1.889,47	12.873	54.603,83
Collina	10.746	32.009,72	815	1.111,45	300	598,27	339	1.646,28	12.200	35.365,72
Regione agraria 2	5.928	17.060,21	514	693,86	199	376,70	244	1.194,27	6.885	19.325,04
Regione agraria 3	4.818	14.949,51	301	417,59	101	221,57	95	452,01	5.315	16.040,68
FIRENZE	32.484	332.288,20	1.823	7.309,43	533	6.545,98	1.428	13.888,30	36.268	360.031,91
Montagna	5.080	88.333,68	150	1.524,72	141	4.376,34	201	3.019,64	5.572	97.254,38
Regione agraria 1	2.351	58.732,12	90	1.223,14	97	2.917,51	89	2.108,37	2.627	64.981,14
Regione agraria 2	1.159	13.431,89	26	179,78	39	1.371,74	26	383,02	1.250	15.366,43
Regione agraria 3	1.570	16.169,67	34	121,80	5	87,09	86	528,25	1.695	16.906,81
Collina	24.119	230.075,87	1.348	5.115,41	247	1.773,97	1.155	10.545,03	26.869	247.510,28
Regione agraria 4	4.818	75.759,05	167	1.219,76	25	368,89	267	3.061,68	5.277	80.409,38
Regione agraria 5	6.243	37.789,54	454	914,19	115	404,68	196	1.266,87	7.008	40.375,28
Regione agraria 6	4.541	28.720,91	518	1.322,39	56	196,02	156	908,34	5.271	31.147,66
Regione agraria 7	3.417	35.111,05	73	650,72	34	545,69	164	1.593,57	3.688	37.901,03
Regione agraria 8	3.724	40.022,19	90	871,90	11	126,32	280	2.835,18	4.105	43.855,59
Regione agraria 9	1.376	12.673,13	46	136,45	6	132,37	92	879,39	1.520	13.821,34
Pianura (Regione agraria 10)	3.285	13.878,65	325	669,30	145	395,67	72	323,63	3.827	15.267,25
LIVORNO (Collina)	9.090	91.099,21	399	1.945,09	190	1.857,19	491	7.843,81	10.170	102.745,30
Regione agraria 1	2.779	29.524,11	229	706,11	43	470,31	66	330,53	3.117	31.031,06
Regione agraria 2	2.819	41.185,60	109	1.075,69	37	468,88	382	6.315,48	3.347	49.045,65
Regione agraria 3	3.492	20.389,50	61	163,29	110	918,00	43	1.197,80	3.706	22.668,59
PISA	22.002	177.621,52	2.408	7.169,90	1.874	11.534,80	1.750	28.831,20	28.034	225.157,42
Collina	12.815	135.473,39	720	5.102,32	427	5.763,31	1.440	22.956,52	15.402	169.295,54
Regione agraria 1	7.093	46.898,82	346	633,22	140	1.248,85	326	1.914,08	7.905	50.694,97
Regione agraria 2	1.507	32.502,63	126	1.352,22	100	3.498,87	464	8.356,78	2.197	45.710,50
Regione agraria 3	1.552	38.757,70	115	2.594,07	28	447,02	484	10.982,52	2.179	52.781,31
Regione agraria 4	1.394	6.033,22	78	190,72	107	187,54	66	297,43	1.645	6.708,91
Regione agraria 5	1.269	11.281,02	55	332,09	52	381,03	100	1.405,71	1.476	13.399,85
Pianura (Regione agraria 6)	9.187	42.148,13	1.688	2.067,58	1.447	5.771,49	310	5.874,68	12.632	55.861,88
AREZZO	26.714	274.840,37	733	4.544,18	686	7.787,16	970	11.794,80	29.103	298.966,51
Montagna	8.052	109.894,92	158	1.212,82	300	4.437,15	294	5.169,21	8.804	120.714,10
Regione agraria 1	6.192	74.565,92	105	526,05	144	1.706,17	221	3.925,62	6.662	80.723,76
Regione agraria 2	1.860	35.329,00	53	686,77	156	2.730,98	73	1.243,59	2.142	39.990,34
Collina	18.662	164.945,45	575	3.331,36	386	3.350,01	676	6.625,59	20.299	178.252,41
Regione agraria 3	5.304	46.738,02	184	829,99	63	502,87	296	2.882,60	5.847	50.953,48
Regione agraria 4	1.829	19.197,35	55	277,10	57	1.080,53	107	1.344,27	2.048	21.899,25
Regione agraria 5	3.362	25.576,65	135	1.283,69	114	758,20	103	1.382,69	3.714	29.001,23
Regione agraria 6	8.167	73.433,43	201	940,58	152	1.008,41	170	1.016,03	8.690	76.398,45
SIENA	21.067	329.619,53	915	9.395,93	287	5.009,02	1.105	15.546,21	23.374	359.570,69
Montagna (Regione agraria 1)	2.237	18.334,83	70	558,33	80	623,31	380	4.657,27	2.767	24.173,74
Collina	18.830	311.284,70	845	8.837,60	207	4.385,71	725	10.888,94	20.607	335.396,95
Regione agraria 2	3.782	61.266,15	198	1.599,86	23	259,24	161	2.015,45	4.164	65.140,70
Regione agraria 3	2.208	43.909,80	48	431,34	5	417,90	99	2.033,60	2.360	46.792,64
Regione agraria 4	2.829	44.954,42	260	1.436,69	65	714,89	137	1.858,71	3.291	48.964,71
Regione agraria 5	3.523	82.748,27	137	2.979,65	29	2.291,88	151	2.773,94	3.840	90.793,74
Regione agraria 6	3.986	34.265,56	110	591,13	33	158,25	118	887,32	4.247	35.902,26
Regione agraria 7	2.502	44.140,50	92	1.798,93	52	543,55	59	1.319,92	2.705	47.802,90

Segue Tav. 29 — Aziende per titolo di possesso dei terreni e provincia

Superficie in ettari

Segue B — PER ZONA ALTIMETRICA E REGIONE AGRARIA

PROVINCIE E REGIONI ZONE ALTIMETRICHE E REGIONI AGRARIE	SOLO PROPRIETÀ		SOLO AFFITTO		PARTE IN PROPRIETÀ E PARTE IN AFFITTO		ALTRI TITOLI		T O T A L E	
	Aziende	Superficie	Aziende	Superficie	Aziende	Superficie	Aziende	Superficie	Aziende	Superficie
GROSSETO	17.174	303.149,38	682	12.113,77	687	13.037,85	7.079	89.173,80	25.622	417.474,80
Montagna (Regione agraria 1)	5.040	38.126,22	55	576,66	204	2.698,71	531	7.275,10	5.830	48.676,69
Collina	11.445	233.424,18	588	8.376,40	472	9.674,50	5.445	72.560,18	17.950	324.035,26
Regione agraria 2	2.620	50.011,92	115	1.834,94	151	2.980,20	1.555	19.916,39	4.441	74.743,45
Regione agraria 3	3.323	44.242,21	108	1.468,18	168	1.862,95	1.232	12.078,66	4.831	59.652,00
Regione agraria 4	2.939	77.400,21	209	2.955,75	113	2.678,75	662	14.591,69	3.923	97.626,40
Regione agraria 5	2.332	60.685,33	154	1.727,53	38	2.141,60	1.996	25.973,44	4.520	90.527,90
Regione agraria 6	231	1.084,51	2	390,00	2	11,00	—	—	235	1.485,51
Pianura (Regione agraria 7)	689	31.598,98	39	3.160,71	11	664,64	1.103	9.338,52	1.842	44.762,85
TOSCANA	196.116	1.796.170,27	10.721	49.985,17	8.869	71.149,87	16.940	183.258,02	232.646	2.100.563,33
Montagna	58.005	453.773,32	1.883	7.946,66	2.578	31.756,33	3.656	31.111,50	66.122	524.587,81
Collina	108.557	1.212.150,47	5.353	34.007,94	2.485	28.389,12	10.383	133.590,89	126.778	1.408.138,42
Pianura	29.554	130.246,48	3.485	8.030,57	3.806	11.004,42	2.901	18.555,63	39.746	167.837,10
PERUGIA	47.263	516.832,43	2.137	10.803,41	3.670	30.399,67	1.846	20.631,23	54.916	578.666,74
Montagna	13.529	190.583,46	438	2.604,22	1.767	18.251,69	505	5.766,22	16.239	217.205,59
Regione agraria 1	4.323	68.950,33	154	1.443,64	170	1.325,38	132	1.984,68	4.779	73.704,03
Regione agraria 2	5.870	51.087,50	172	452,93	644	4.182,87	206	1.823,16	6.892	57.546,46
Regione agraria 3	1.508	28.330,59	50	172,74	433	4.774,20	97	1.059,53	2.088	34.337,06
Regione agraria 4	1.828	42.215,04	62	534,91	520	7.969,24	70	898,85	2.480	51.618,04
Collina	33.734	326.248,97	1.699	8.199,19	1.903	12.147,98	1.341	14.865,01	38.677	361.461,15
Regione agraria 5	5.028	69.446,09	185	1.636,47	181	1.563,17	261	3.197,52	5.655	75.843,25
Regione agraria 6	5.073	40.974,21	423	1.699,66	315	1.322,35	181	1.576,44	5.992	45.572,66
Regione agraria 7	6.595	57.698,82	358	2.114,94	156	940,21	277	3.039,46	7.386	63.793,43
Regione agraria 8	3.614	29.102,43	133	833,10	107	440,38	145	1.197,44	3.999	31.573,35
Regione agraria 9	1.458	18.723,59	45	215,38	17	99,07	32	587,79	1.552	19.625,83
Regione agraria 10	4.798	42.540,11	176	932,21	101	617,34	193	1.896,84	5.268	45.986,50
Regione agraria 11	3.249	22.681,09	138	363,85	587	2.706,09	100	999,32	4.074	26.750,35
Regione agraria 12	3.919	45.082,63	241	403,58	439	4.459,37	152	2.370,20	4.751	52.315,78
Pianura	29.554	130.246,48	3.485	8.030,57	3.806	11.004,42	2.901	18.555,63	39.746	167.837,10
TERNI	20.794	185.238,27	862	3.474,84	959	8.496,85	848	4.797,82	23.463	202.007,78
Montagna (Regione agraria 1)	1.283	11.649,51	17	144,45	82	1.461,40	9	47,79	1.391	13.303,15
Collina	19.511	173.588,76	845	3.330,39	877	7.035,45	839	4.750,03	22.072	188.704,63
Regione agraria 2	5.059	50.486,01	124	411,24	141	914,79	173	1.713,32	5.497	53.525,36
Regione agraria 3	932	23.964,61	35	582,98	19	1.208,32	41	881,43	1.027	26.637,34
Regione agraria 4	2.823	19.324,82	105	1.048,68	193	1.227,85	397	872,45	3.518	22.473,80
Regione agraria 5	6.528	44.690,82	475	654,13	360	1.881,16	142	742,72	7.505	47.968,83
Regione agraria 6	4.169	35.122,50	106	633,36	164	1.803,33	86	540,11	4.525	38.099,30
Pianura	29.554	130.246,48	3.485	8.030,57	3.806	11.004,42	2.901	18.555,63	39.746	167.837,10
UMBRIA	68.057	702.070,70	2.999	14.278,25	4.629	38.896,52	2.694	25.429,05	78.379	780.674,52
Montagna	14.812	202.232,97	455	2.748,67	1.849	19.713,09	514	5.814,01	17.630	230.508,74
Collina	53.245	499.837,73	2.544	11.529,58	2.780	19.183,43	2.180	19.615,04	60.749	550.165,78
Pianura	29.554	130.246,48	3.485	8.030,57	3.806	11.004,42	2.901	18.555,63	39.746	167.837,10
VITERBO	28.556	227.094,82	2.472	16.715,73	3.327	35.981,80	9.714	52.731,40	44.069	332.523,75
Collina	28.104	208.065,61	2.261	14.722,80	3.259	29.425,37	7.741	38.772,58	41.365	290.986,36
Regione agraria 1	8.469	55.933,30	359	1.051,16	875	6.029,29	1.248	3.193,69	10.951	66.207,44
Regione agraria 2	2.011	34.557,83	614	5.708,40	747	8.200,45	2.585	19.385,14	5.957	67.851,82
Regione agraria 3	6.960	51.959,39	370	4.916,70	947	6.629,50	885	6.165,07	9.162	69.670,66
Regione agraria 4	6.978	37.180,87	761	1.863,74	452	3.707,23	2.316	8.137,90	10.507	50.889,74
Regione agraria 5	3.686	28.434,22	157	1.182,80	238	4.858,90	707	1.890,78	4.788	36.366,70
Pianura (Regione agraria 6)	452	19.029,21	211	1.992,93	68	6.556,43	1.973	13.958,82	2.704	41.537,39
Pianura	29.554	130.246,48	3.485	8.030,57	3.806	11.004,42	2.901	18.555,63	39.746	167.837,10
RIETI	22.691	210.517,00	773	1.793,77	5.612	29.481,56	1.124	9.591,45	30.200	251.383,78
Montagna	14.440	163.563,19	488	935,00	4.577	24.626,33	973	8.492,12	20.478	197.616,64
Regione agraria 1	2.542	44.934,38	78	195,00	1.271	11.771,60	103	1.708,21	3.994	58.609,19
Regione agraria 2	6.540	59.329,34	284	414,51	1.229	3.977,03	173	1.063,14	8.226	64.784,02
Regione agraria 3	2.879	27.932,15	64	245,53	898	4.429,58	493	2.168,56	4.334	34.775,82
Regione agraria 4	2.479	31.367,32	62	79,96	1.179	4.448,12	204	3.552,21	3.924	39.447,61
Collina	8.251	46.953,81	285	858,77	1.035	4.855,23	151	1.099,33	9.722	53.767,14
Regione agraria 5	3.773	22.915,64	191	631,53	530	2.645,44	78	440,82	4.572	26.633,43
Regione agraria 6	4.478	24.038,17	94	227,24	505	2.209,79	73	658,51	5.150	27.133,71

Segue TAV. 29 — Aziende per titolo di possesso dei terreni e provincia

Superficie in ettari

Segue B — PER ZONA ALTIMETRICA E REGIONE AGRARIA

PROVINCIE E REGIONI ZONA ALTIMETRICHE E REGIONI AGRARIE	SOLO PROPRIETÀ		SOLO AFFITTO		PARTE IN PROPRIETÀ E PARTE IN AFFITTO		ALTRI TITOLI		TOTALE	
	Aziende	Superficie	Aziende	Superficie	Aziende	Superficie	Aziende	Superficie	Aziende	Superficie
ROMA	58.411	334.495,29	4.449	33.612,12	4.788	29.720,49	10.126	61.284,52	77.774	459.112,42
Montagna	10.688	69.771,26	368	1.072,54	963	3.353,89	856	8.381,60	12.875	82.579,29
Regione agraria 1	8.608	51.403,35	128	602,37	622	1.839,09	450	7.487,52	9.808	61.332,33
Regione agraria 2	2.080	18.367,91	240	470,17	341	1.514,80	406	894,08	3.067	21.246,96
Collina	41.287	174.453,75	2.607	14.698,47	3.537	19.179,62	8.205	32.289,43	55.636	240.621,27
Regione agraria 3	2.247	27.627,97	161	1.622,92	224	3.973,98	1.970	3.135,55	4.602	36.360,42
Regione agraria 4	3.430	24.244,70	109	1.045,51	175	2.374,46	1.034	3.741,22	4.748	31.405,89
Regione agraria 5	5.318	22.439,18	75	533,15	570	2.474,94	79	602,51	6.042	26.049,78
Regione agraria 6	5.021	17.728,55	150	1.706,95	186	1.764,44	173	355,01	5.530	21.554,95
Regione agraria 7	3.570	10.511,51	120	397,88	155	762,06	1.111	1.625,08	4.956	13.296,53
Regione agraria 8	5.317	15.679,44	536	1.237,36	1.117	3.854,41	831	2.509,36	7.801	23.280,57
Regione agraria 9	555	20.916,35	723	6.806,41	603	2.882,58	1.894	18.390,86	3.775	48.996,20
Regione agraria 10	15.829	35.306,05	733	1.348,29	507	1.092,75	1.113	1.929,84	18.182	39.676,93
Pianura	6.436	90.270,28	1.474	17.841,11	288	7.186,98	1.065	20.613,49	9.263	135.911,86
Regione agraria 11	799	22.059,38	112	3.865,05	9	1.582,50	557	7.829,91	1.477	35.336,84
Regione agraria 12	1.193	12.309,64	697	3.915,49	60	606,94	20	591,89	1.970	17.423,96
Regione agraria 13	1.464	14.643,63	230	1.592,07	125	3.306,06	63	926,31	1.882	20.468,07
Regione agraria 14	361	11.177,86	69	1.975,79	6	365,52	196	2.773,96	632	16.293,13
Regione agraria 15	479	14.722,97	145	2.112,71	19	615,12	59	5.955,53	702	23.406,33
Regione agraria 16	2.140	15.356,80	221	4.380,00	69	710,84	170	2.535,89	2.600	22.983,53
LATINA	25.301	149.641,75	1.012	4.463,31	2.803	9.823,10	5.393	35.550,12	34.509	199.478,28
Montagna (Regione agraria 1)	798	4.301,29	40	139,97	348	982,55	466	894,63	1.652	6.318,44
Collina	15.603	74.942,50	618	888,71	2.081	6.438,89	2.410	8.487,99	20.712	90.758,09
Regione agraria 2	4.932	27.150,14	241	359,57	655	2.520,01	1.563	5.255,11	7.391	35.284,83
Regione agraria 3	2.582	13.706,31	66	90,31	525	1.630,02	302	2.083,09	3.475	17.509,73
Regione agraria 4	7.806	33.788,70	290	400,39	853	2.210,61	496	1.096,39	9.445	37.496,09
Regione agraria 5	283	297,35	21	38,44	48	78,25	49	53,40	401	467,44
Pianura	8.900	70.397,96	354	3.434,63	374	2.401,66	2.517	26.167,50	12.145	102.401,75
Regione agraria 6	3.456	45.968,17	173	2.328,54	90	848,64	2.017	24.439,81	5.736	73.585,16
Regione agraria 7	5.444	24.429,79	181	1.106,09	284	1.553,02	500	1.727,69	6.409	28.816,59
FROSINONE	48.108	231.302,64	2.610	4.275,40	9.269	26.502,59	9.431	26.090,28	69.418	288.170,91
Montagna	13.824	97.352,76	1.257	1.849,71	3.663	9.417,00	4.688	13.261,76	23.432	121.881,23
Regione agraria 1	5.191	38.870,21	470	751,98	1.513	3.694,18	3.717	10.680,40	10.891	53.996,77
Regione agraria 2	3.742	22.784,50	498	677,28	1.068	2.583,32	262	858,14	5.570	26.903,24
Regione agraria 3	1.746	8.203,88	145	187,98	373	807,17	508	854,90	2.772	10.053,93
Regione agraria 4	1.753	11.921,45	97	137,51	366	1.208,07	65	206,59	2.281	13.473,62
Regione agraria 5	1.392	15.572,72	47	94,96	343	1.124,26	136	661,73	1.918	17.453,67
Collina	34.284	133.949,88	1.353	2.425,69	5.606	17.085,59	4.743	12.828,52	45.986	166.289,68
Regione agraria 6	10.567	35.347,36	686	1.237,12	1.984	5.855,33	3.344	8.262,39	16.581	50.702,20
Regione agraria 7	7.360	21.521,16	295	526,56	1.190	3.349,57	341	1.144,39	9.186	26.541,68
Regione agraria 8	3.863	24.025,91	108	169,35	936	3.236,88	430	1.265,04	5.337	28.697,18
Regione agraria 9	8.371	33.014,52	229	418,70	1.103	3.419,16	316	1.141,59	10.019	37.993,97
Regione agraria 10	4.123	20.040,93	35	73,96	393	1.224,65	312	1.015,11	4.863	22.354,65
LAZIO	183.067	1.153.051,50	11.316	60.860,33	25.799	131.509,54	35.788	185.247,77	255.970	1.530.669,14
Montagna	39.750	334.988,50	2.153	3.997,22	9.551	38.379,77	6.983	31.030,11	58.437	408.395,60
Collina	127.529	638.365,55	7.124	33.594,44	15.518	76.984,70	23.250	93.477,85	173.421	842.422,54
Pianura	15.788	179.697,45	2.039	23.268,67	730	16.145,07	5.555	60.739,81	24.112	279.851,00
CASERTA	32.444	153.027,77	14.298	24.848,81	12.290	43.001,66	3.887	13.279,02	62.919	234.157,26
Montagna (Regione agraria 1)	1.421	23.170,92	127	234,05	465	1.561,53	117	392,62	2.130	25.359,12
Collina	22.642	96.465,05	3.473	7.552,10	6.047	19.545,62	1.398	5.246,87	33.560	128.809,64
Regione agraria 2	4.738	24.019,87	591	2.053,78	1.305	4.618,93	265	1.206,79	6.899	31.899,37
Regione agraria 3	5.075	31.840,39	324	1.378,58	1.256	5.173,25	454	1.742,91	7.109	40.135,13
Regione agraria 4	3.713	16.364,91	212	858,68	700	2.883,22	343	1.094,30	4.968	21.201,11
Regione agraria 5	4.087	12.113,87	1.245	1.697,00	2.028	4.788,16	144	421,19	7.504	19.020,22
Regione agraria 6	5.029	12.126,01	1.101	1.564,06	758	2.082,06	192	781,68	7.080	16.553,81
Pianura	8.381	33.391,80	10.698	17.062,66	5.778	21.894,51	2.372	7.639,53	27.229	79.988,50
Regione agraria 7	5.324	22.707,78	2.186	5.941,43	1.908	9.518,11	2.169	7.174,96	11.587	45.342,28
Regione agraria 8	3.057	10.684,02	8.512	11.121,23	3.870	12.376,40	203	464,57	15.642	34.646,22

Segue TAV. 29 — Aziende per titolo di possesso dei terreni e provincia

Superficie in ettari

Segue B — PER ZONA ALTIMETRICA E REGIONE AGRARIA

PROVINCIE E REGIONI ZONE ALTIMETRICHE E REGIONI AGRARIE	SOLO PROPRIETÀ		SOLO AFFITTO		PARTE IN PROPRIETÀ E PARTE IN AFFITTO		ALTRI TITOLI		TOTALE	
	Aziende	Superficie	Aziende	Superficie	Aziende	Superficie	Aziende	Superficie	Aziende	Superficie
BENEVENTO	34.273	126.609,03	3.900	13.665,60	8.813	43.680,47	1.133	3.402,05	48.119	187.357,15
Montagna	17.112	70.868,48	2.059	7.273,60	4.703	25.795,49	417	1.286,48	24.291	105.224,05
Regione agraria 1	2.799	20.380,11	74	185,92	542	3.261,87	44	327,69	3.459	24.155,59
Regione agraria 2	4.922	25.620,94	983	5.582,03	2.753	19.038,03	41	257,87	6.699	50.498,87
Regione agraria 3	9.391	24.867,43	1.002	1.505,65	1.408	3.495,59	332	700,92	12.133	30.569,59
Collina	17.161	55.740,55	1.841	6.392,00	4.110	17.884,98	716	2.115,57	23.828	82.133,10
Regione agraria 4	9.253	29.959,89	570	1.956,67	2.131	8.988,08	360	1.023,88	12.314	41.928,52
Regione agraria 5	7.908	25.780,66	1.271	4.435,33	1.979	8.896,90	356	1.091,69	11.514	40.204,58
NAPOLI	27.106	36.471,78	27.348	31.020,01	12.929	23.952,57	1.024	1.303,30	68.407	92.747,66
Collina	17.669	24.940,98	12.339	14.107,29	5.655	9.625,95	777	864,80	36.440	49.539,02
Regione agraria 1	573	2.185,86	800	1.130,87	533	1.245,60	32	41,79	1.938	4.604,12
Regione agraria 2	9.672	12.390,87	7.835	9.022,92	2.545	4.295,88	335	351,72	20.387	26.061,39
Regione agraria 3	4.658	7.977,73	2.979	3.296,65	1.577	2.944,98	80	75,67	9.294	14.295,03
Regione agraria 4	2.766	2.386,52	725	656,85	1.000	1.139,49	330	395,62	4.821	4.578,48
Pianura	9.437	11.530,80	15.009	16.912,72	7.274	14.326,62	247	438,50	31.967	43.208,64
Regione agraria 5	1.970	4.053,44	4.589	6.783,49	1.509	4.513,06	40	167,28	8.108	15.517,27
Regione agraria 6	1.967	2.592,04	5.779	6.433,81	3.060	5.974,62	48	72,30	10.854	15.072,77
Regione agraria 7	5.500	4.885,32	4.641	3.695,42	2.705	3.838,94	159	198,92	13.005	12.618,60
AVELLINO	49.303	183.747,90	6.529	15.160,84	11.843	47.512,56	3.541	12.062,35	71.216	258.483,65
Montagna	25.680	126.456,10	2.725	8.483,28	6.598	31.607,35	2.037	8.454,00	37.040	175.000,73
Regione agraria 1	5.918	22.242,96	324	2.386,82	1.130	8.730,46	405	1.308,27	7.777	34.668,51
Regione agraria 2	4.128	16.041,37	938	1.495,94	869	2.068,39	152	412,57	6.087	20.018,27
Regione agraria 3	4.889	21.071,67	181	692,86	1.126	5.996,67	614	3.402,11	6.810	31.163,31
Regione agraria 4	5.369	28.583,49	427	2.288,92	1.873	10.374,79	330	1.465,17	7.999	42.712,37
Regione agraria 5	2.322	10.837,81	473	606,84	748	1.618,13	244	658,84	3.787	13.721,62
Regione agraria 6	3.054	27.678,80	382	1.011,90	852	2.818,91	292	1.207,04	4.580	32.716,65
Collina	23.623	57.291,80	3.804	6.677,56	5.245	15.905,21	1.504	3.608,35	34.176	83.482,92
Regione agraria 7	2.652	8.489,91	830	1.279,52	571	1.411,65	56	176,96	4.109	11.358,04
Regione agraria 8	7.423	14.984,99	2.411	3.908,53	1.497	2.636,31	527	907,03	11.858	22.436,86
Regione agraria 9	9.763	24.315,00	319	727,06	1.121	3.616,91	353	877,20	11.556	29.536,17
Regione agraria 10	3.785	9.501,90	244	762,45	2.056	8.240,34	568	1.647,16	6.653	20.151,85
SALERNO	62.881	355.116,19	10.845	20.911,93	13.158	48.496,10	5.172	23.989,23	92.056	448.513,45
Montagna	10.516	115.555,52	718	1.822,21	1.840	13.454,74	1.391	4.467,74	14.465	135.300,21
Regione agraria 1	1.772	16.558,07	208	587,93	134	478,77	67	185,74	2.181	17.810,51
Regione agraria 2	2.139	17.334,62	368	1.021,96	698	3.180,83	219	752,78	3.424	22.290,19
Regione agraria 3	1.780	21.253,58	40	53,60	216	864,00	58	244,41	2.094	22.415,59
Regione agraria 4	1.970	23.247,03	10	13,58	146	540,57	400	1.247,84	2.526	25.049,02
Regione agraria 5	2.855	37.162,22	92	145,14	646	8.390,57	647	2.036,97	4.240	47.734,90
Collina	45.141	216.415,27	5.361	11.332,42	7.981	26.807,20	2.202	12.001,55	60.685	266.556,44
Regione agraria 6	3.538	11.536,36	1.355	1.250,27	820	1.332,89	126	671,05	5.839	14.790,57
Regione agraria 7	10.745	49.209,95	592	2.843,20	1.992	9.938,83	817	3.119,37	14.146	65.111,35
Regione agraria 8	5.480	26.034,58	67	250,62	220	1.211,54	172	591,75	5.939	28.088,49
Regione agraria 9	5.804	37.383,06	330	493,41	3.242	9.275,00	319	2.111,15	9.695	49.262,62
Regione agraria 10	2.733	11.934,31	120	411,86	183	732,75	45	274,01	3.081	13.352,93
Regione agraria 11	3.280	18.412,35	58	296,07	99	564,30	96	1.203,69	3.533	20.476,41
Regione agraria 12	1.308	7.159,08	43	1.462,41	158	902,06	98	1.269,37	1.607	10.792,92
Regione agraria 13	4.325	13.355,45	2.584	3.799,55	976	1.803,21	202	523,29	8.087	19.481,50
Regione agraria 14	5.338	26.157,88	125	327,06	128	622,48	139	755,54	5.730	27.862,96
Regione agraria 15	2.590	15.232,25	87	197,97	163	424,14	188	1.482,33	3.028	17.336,69
Pianura	7.224	23.145,40	4.766	7.757,30	3.337	8.234,16	1.579	7.519,94	16.906	46.656,80
Regione agraria 16	4.932	5.942,71	4.190	2.991,88	3.107	3.703,30	188	281,96	12.417	12.919,85
Regione agraria 17	2.292	17.202,69	576	4.765,42	230	4.530,86	1.391	7.237,98	4.489	33.736,95
CAMPANIA	206.007	854.972,67	62.920	105.607,19	59.033	206.643,36	14.757	54.035,95	342.717	1.221.259,17
Montagna	54.729	336.051,02	5.629	17.813,14	13.606	72.419,11	3.962	14.600,84	77.926	440.884,11
Collina	126.236	450.853,65	26.818	46.061,37	29.038	89.768,96	6.597	23.837,14	188.689	610.521,12
Pianura	25.042	68.068,00	30.473	41.732,68	16.389	44.455,29	4.198	15.597,97	76.102	169.853,94

Segue Tav. 29 — Aziende per titolo di possesso dei terreni e provincia

Superficie in ettari
Segue B — PER ZONA ALTIMETRICA E REGIONE AGRARIA

PROVINCIE E REGIONI ZONE ALTIMETRICHE E REGIONI AGRARIE	SOLO PROPRIETÀ		SOLO AFFITTO		PARTE IN PROPRIETÀ E PARTE IN AFFITTO		ALTRI TITOLI		TOTALE	
	Aziende	Superficie	Aziende	Superficie	Aziende	Superficie	Aziende	Superficie	Aziende	Superficie
L'AQUILA (Montagna)	29.515	380.697,01	1.508	2.792,22	11.772	38.248,47	9.935	35.132,56	52.730	456.870,26
Regione agraria 1	1.484	12.382,24	36	95,31	629	3.132,87	19	140,29	2.168	15.750,71
Regione agraria 2	6.347	72.267,71	224	393,37	2.656	7.341,83	263	694,67	9.490	80.697,58
Regione agraria 3	920	17.087,69	10	26,81	233	1.148,77	192	560,35	1.355	18.823,62
Regione agraria 4	1.744	20.198,42	50	199,34	678	3.635,01	116	903,93	2.588	24.936,70
Regione agraria 5	554	8.593,06	36	173,35	240	629,99	54	7.054,98	884	16.451,38
Regione agraria 6	1.949	17.510,52	55	113,53	742	2.521,86	93	1.673,69	2.839	21.819,60
Regione agraria 7	2.742	37.295,65	241	621,34	1.566	5.803,46	65	227,41	4.614	43.947,86
Regione agraria 8	1.136	24.946,12	151	221,01	540	1.333,88	7.406	13.657,51	9.233	40.158,52
Regione agraria 9	4.680	27.573,06	415	368,48	2.079	3.887,73	392	2.212,58	7.566	34.041,85
Regione agraria 10	4.122	36.251,78	123	267,30	829	2.179,91	12	30,68	5.086	38.729,67
Regione agraria 11	1.228	31.547,16	16	17,52	281	692,53	972	3.243,67	2.497	35.500,88
Regione agraria 12	751	20.582,44	27	31,98	248	565,35	94	318,91	1.120	21.498,68
Regione agraria 13	671	22.257,96	79	192,78	616	3.180,40	166	1.173,78	1.532	26.804,92
Regione agraria 14	1.187	32.203,20	45	70,10	435	2.194,88	91	3.240,11	1.758	37.708,29
TERAMO	25.092	160.834,97	523	1.424,82	1.225	7.302,34	603	7.140,83	27.443	176.702,96
Montagna	5.265	61.375,23	88	353,18	602	4.709,41	182	4.703,39	6.137	71.141,21
Regione agraria 1	2.056	35.890,72	27	96,45	414	3.963,00	33	563,20	2.530	40.513,37
Regione agraria 2	3.209	25.484,51	61	256,73	188	746,41	149	4.140,19	3.607	30.627,84
Collina	19.827	99.459,74	435	1.071,64	623	2.592,93	421	2.437,44	21.306	105.561,75
Regione agraria 3	5.492	28.941,95	152	364,52	283	1.191,41	167	1.300,24	6.094	31.798,12
Regione agraria 4	3.591	18.833,59	56	166,49	174	861,30	56	380,84	3.877	20.242,22
Regione agraria 5	6.138	25.176,64	145	316,57	99	272,35	145	418,83	6.527	26.184,39
Regione agraria 6	4.606	26.507,56	82	224,06	67	267,87	53	337,53	4.808	27.337,02
PESCARA	19.612	94.116,19	724	1.484,79	2.382	8.607,66	1.386	5.238,45	23.504	109.447,09
Montagna	4.176	33.643,47	286	253,34	975	3.339,86	986	3.504,90	6.423	40.741,57
Regione agraria 1	1.838	13.422,71	26	46,87	208	1.004,73	828	2.473,49	2.900	16.947,80
Regione agraria 2	1.277	6.292,12	231	135,18	485	1.001,87	49	154,71	2.042	7.583,88
Regione agraria 3	1.061	13.928,64	29	71,29	282	1.333,26	109	876,70	1.481	16.209,89
Collina	14.836	60.472,72	438	1.231,45	1.407	5.267,80	400	1.733,55	17.081	68.705,52
Regione agraria 4	4.266	20.280,08	114	387,63	220	776,60	72	278,83	4.672	21.723,14
Regione agraria 5	4.021	14.927,56	164	291,89	949	3.710,02	237	1.236,54	5.371	20.166,01
Regione agraria 6	6.549	25.265,08	160	551,93	238	781,18	91	218,18	7.038	26.816,37
CHIETI	48.696	194.507,19	1.335	2.919,64	6.280	26.050,22	2.414	10.876,92	58.725	234.353,97
Montagna	7.962	56.782,84	242	466,73	1.658	7.205,63	735	5.317,41	10.597	69.772,61
Regione agraria 1	2.302	23.534,15	76	101,99	543	2.632,17	163	870,51	3.084	27.138,82
Regione agraria 2	2.362	14.706,99	57	126,50	378	1.848,27	322	1.703,59	3.119	18.385,35
Regione agraria 3	3.298	18.541,70	109	238,24	737	2.725,19	250	2.743,31	4.394	24.248,44
Collina	40.734	137.724,35	1.093	2.452,91	4.622	18.844,59	1.679	5.559,51	48.128	164.581,36
Regione agraria 4	7.247	26.875,70	98	259,47	866	3.242,26	566	2.063,43	8.777	32.440,86
Regione agraria 5	4.302	20.001,95	130	326,62	872	4.027,39	189	737,33	5.493	25.093,29
Regione agraria 6	7.664	20.503,88	327	624,40	577	1.668,48	137	508,70	8.705	23.305,46
Regione agraria 7	10.372	28.106,74	158	271,34	860	2.963,42	273	786,68	11.663	32.128,18
Regione agraria 8	11.149	42.236,08	380	971,08	1.447	6.943,04	514	1.463,37	13.490	51.613,57
CAMPOBASSO	42.997	275.602,14	2.658	10.695,48	13.663	78.981,97	3.965	25.401,17	63.283	390.680,76
Montagna	24.315	160.202,96	1.196	3.854,85	7.658	35.727,05	2.237	13.399,52	35.406	213.184,38
Regione agraria 1	4.468	32.722,79	145	921,67	1.156	5.539,67	394	3.465,49	6.163	42.649,62
Regione agraria 2	4.860	26.399,66	176	578,56	1.218	6.371,33	215	1.270,81	6.469	34.620,36
Regione agraria 3	2.023	16.795,70	40	74,13	709	2.626,47	612	2.834,67	3.384	22.330,97
Regione agraria 4	4.450	34.372,20	234	714,94	1.824	7.105,47	496	2.695,61	7.004	44.888,22
Regione agraria 5	6.385	32.536,91	452	1.260,79	1.883	10.224,22	314	2.180,05	9.034	46.201,97
Regione agraria 6	2.129	17.375,70	149	304,76	868	3.859,89	206	952,89	3.352	22.493,24
Collina	18.682	115.399,18	1.462	6.840,63	6.005	43.254,92	1.728	12.001,65	27.877	177.496,38
Regione agraria 7	4.874	29.236,09	347	1.590,97	1.238	8.311,44	418	3.240,56	6.877	42.379,06
Regione agraria 8	2.991	13.926,79	341	1.247,94	1.167	12.649,88	257	1.839,88	4.756	29.664,49
Regione agraria 9	2.496	17.915,23	167	417,81	1.370	5.566,51	128	631,15	4.161	24.530,70
Regione agraria 10	3.741	20.876,88	284	1.255,27	1.203	7.485,89	195	1.039,10	5.423	30.657,14
Regione agraria 11	4.580	33.444,19	323	2.328,64	1.027	9.241,20	730	5.250,96	6.660	50.264,99
ABRUZZI E MOLISE	165.312	1.105.757,50	6.748	19.316,95	35.322	159.190,66	18.303	83.789,93	225.685	1.368.055,04
Montagna	71.233	692.701,51	3.320	7.720,32	22.665	89.230,42	14.075	62.057,78	111.293	851.710,03
Collina	94.079	413.055,99	3.428	11.596,63	12.657	69.960,24	4.228	21.732,15	114.392	516.345,01

Segue TAV. 29 — Aziende per titolo di possesso dei terreni e provincia

Superficie in ettari

Segue B — PER ZONA ALTIMETRICA E REGIONE AGRARIA

PROVINCIE E REGIONI ZONA ALTIMETRICHE E REGIONI AGRARIE	SOLO PROPRIETÀ		SOLO AFFITTO		PARTE IN PROPRIETÀ E PARTE IN AFFITTO		ALTRI TITOLI		TOTALE	
	Aziende	Superficie	Aziende	Superficie	Aziende	Superficie	Aziende	Superficie	Aziende	Superficie
FOGGIA	52.975	384.390,51	6.639	66.537,75	9.010	125.016,96	9.202	73.214,34	77.826	649.159,56
Montagna (Regione agraria 1)	4.538	18.921,79	224	786,86	1.220	7.507,59	452	1.755,32	6.434	28.971,56
Collina	20.069	177.640,70	2.045	21.077,32	4.119	57.913,68	2.281	17.474,95	28.514	274.106,65
Regione agraria 2	2.318	35.048,82	255	4.533,39	348	9.328,26	302	2.692,67	3.223	51.603,14
Regione agraria 3	5.362	32.539,75	472	4.236,18	1.784	19.883,35	367	2.196,74	7.985	58.856,02
Regione agraria 4	4.465	39.024,36	646	6.201,04	1.186	19.047,99	1.447	11.364,07	7.744	75.637,46
Regione agraria 5	7.924	71.027,77	672	6.106,71	801	9.654,08	165	1.221,47	9.562	88.010,03
Pianura	28.368	187.828,02	4.370	44.673,57	3.671	59.595,69	6.469	53.984,07	42.878	346.081,35
Regione agraria 6	7.991	38.628,24	1.567	9.677,84	1.523	17.890,24	1.482	11.510,96	12.563	77.707,28
Regione agraria 7	1.977	22.276,41	597	10.722,47	336	6.301,56	903	7.820,45	3.813	47.120,89
Regione agraria 8	4.059	56.686,61	537	9.203,25	719	19.802,32	1.077	9.240,28	6.392	94.932,46
Regione agraria 9	5.870	27.511,72	815	7.700,23	657	9.806,80	733	8.515,12	8.075	53.533,87
Regione agraria 10	8.470	42.613,99	847	7.327,90	435	5.734,77	2.274	16.897,26	12.026	72.573,92
Regione agraria 11	1	111,05	7	41,88	1	60,00	—	—	9	212,93
BARI	109.884	314.764,84	7.299	44.051,39	10.074	89.798,20	7.386	40.887,74	134.643	489.502,17
Collina	72.352	240.741,96	4.897	38.900,59	6.820	73.588,05	5.420	34.853,92	89.489	388.084,52
Regione agraria 1	17.803	52.404,10	1.030	4.089,14	838	7.284,84	1.646	9.710,66	21.317	73.488,74
Regione agraria 2	3.859	18.298,59	415	5.451,91	451	10.204,20	406	5.825,34	5.131	39.780,04
Regione agraria 3	16.418	47.213,98	726	4.103,51	1.358	8.666,93	970	6.400,67	19.472	66.385,09
Regione agraria 4	6.202	38.801,19	964	10.105,07	1.577	23.827,66	751	7.668,74	9.494	80.402,66
Regione agraria 5	9.384	32.308,76	750	9.501,88	1.018	13.192,98	378	1.773,65	11.530	56.777,27
Regione agraria 6	18.686	51.715,34	1.012	5.649,08	1.578	10.411,44	1.269	3.474,86	22.545	71.250,72
Pianura	37.532	74.022,88	2.402	5.150,80	3.254	16.210,15	1.966	6.033,82	45.154	101.417,65
Regione agraria 7	16.154	31.302,27	862	1.247,11	861	4.216,67	796	2.894,77	18.673	39.660,82
Regione agraria 8	11.539	18.534,52	934	1.702,19	1.389	5.929,11	720	1.389,23	14.582	27.555,05
Regione agraria 9	9.839	24.186,09	606	2.201,50	1.004	6.064,37	450	1.749,82	11.899	34.201,78
TARANTO	38.418	160.323,12	1.502	19.146,20	1.611	21.366,53	3.442	26.171,67	44.973	227.007,52
Collina	13.866	63.211,84	449	10.738,41	604	11.402,60	1.845	16.796,95	16.764	102.149,80
Regione agraria 1	4.968	33.380,81	212	3.895,01	456	8.528,08	1.008	8.486,57	6.644	54.290,47
Regione agraria 2	8.898	29.831,03	237	6.843,40	148	2.874,52	837	8.310,38	10.120	47.859,33
Pianura	24.552	97.111,28	1.053	8.407,79	1.007	9.963,93	1.597	9.374,72	28.209	124.857,72
Regione agraria 3	4.401	23.411,24	223	3.535,06	354	3.982,43	655	3.933,35	5.633	34.862,08
Regione agraria 4	8.462	36.214,68	684	3.386,83	375	3.853,43	181	1.968,45	9.702	45.423,39
Regione agraria 5	11.689	37.485,36	146	1.485,90	278	2.128,07	761	3.472,92	12.874	44.572,25
BRINDISI	37.073	128.178,53	1.138	7.558,59	1.366	12.995,16	4.242	15.965,70	43.819	164.697,98
Collina (Regione agraria 1)	14.265	40.686,32	416	4.775,86	634	7.252,19	361	1.387,77	15.676	54.102,14
Pianura	22.808	87.492,21	722	2.782,73	732	5.742,97	3.881	14.577,93	28.143	110.595,84
Regione agraria 2	11.889	38.811,13	335	1.600,75	247	2.048,94	939	4.549,06	13.410	47.009,10
Regione agraria 3	10.919	48.681,08	387	1.181,98	485	3.694,81	2.942	10.028,87	14.733	63.586,74
LECCE (Pianura)	68.378	197.314,55	4.243	11.014,42	4.233	16.625,32	6.226	28.168,28	83.080	253.122,57
Regione agraria 1	11.203	31.513,53	263	633,07	170	754,66	673	3.841,77	12.309	36.743,03
Regione agraria 2	7.661	38.379,27	892	4.472,60	603	3.992,01	1.915	8.895,59	11.071	55.739,47
Regione agraria 3	8.463	20.418,91	168	247,46	119	600,34	1.746	8.187,02	10.496	29.453,73
Regione agraria 4	10.491	32.630,99	2.001	4.060,13	1.504	5.543,87	588	1.765,39	14.584	44.000,38
Regione agraria 5	6.392	17.304,66	268	622,25	772	2.822,92	724	3.552,35	8.156	24.302,18
Regione agraria 6	10.528	26.175,70	321	339,65	183	416,37	298	1.061,03	11.330	27.992,75
Regione agraria 7	13.640	30.891,49	330	639,26	882	2.495,15	282	865,13	15.134	34.891,03
PUGLIA	306.728	1.184.971,55	20.821	148.308,35	26.294	265.802,17	30.498	184.407,73	384.341	1.783.489,80
Montagna	4.538	18.921,79	224	786,86	1.220	7.507,59	452	1.755,32	6.434	28.971,56
Collina	120.552	522.280,82	7.807	75.492,18	12.177	150.156,52	9.907	70.513,59	150.443	818.443,11
Pianura	181.638	643.768,94	12.790	72.029,31	12.897	108.138,06	20.139	112.138,82	227.464	936.075,13
POTENZA	48.728	411.049,14	5.546	40.935,84	12.685	110.143,33	4.080	26.432,96	71.039	588.561,27
Montagna	33.891	303.552,93	3.764	23.600,34	8.031	69.333,02	1.829	12.789,61	47.515	409.275,90
Regione agraria 1	4.154	38.184,12	1.469	6.926,01	2.369	15.872,97	823	4.821,83	8.815	65.804,93
Regione agraria 2	3.252	33.134,79	874	3.627,07	1.956	15.532,62	309	1.879,95	6.391	54.174,43
Regione agraria 3	3.416	29.990,23	350	2.595,56	1.121	7.818,96	89	2.045,59	4.976	42.450,34
Regione agraria 4	1.668	19.996,76	479	4.177,62	885	12.050,69	113	815,23	3.145	37.040,30
Regione agraria 5	3.990	37.015,39	233	1.653,84	642	7.030,12	110	812,46	4.975	46.511,81
Regione agraria 6	3.664	38.920,83	117	2.441,06	534	7.258,94	113	1.158,38	4.428	49.779,21
Regione agraria 7	7.762	58.131,22	110	1.725,73	306	2.106,96	88	356,48	8.266	62.320,39
Regione agraria 8	4.227	33.691,36	25	272,07	68	849,94	53	470,81	4.373	35.284,18
Regione agraria 9	1.758	14.488,23	107	181,38	150	811,82	131	428,88	2.146	15.910,31

Segue Tav. 29 — Aziende per titolo di possesso dei terreni e provincia

Superficie in ettari

Segue B — PER ZONA ALTIMETRICA E REGIONE AGRARIA

PROVINCIE E REGIONI ZONE ALTIMETRICHE E REGIONI AGRARIE	SOLO PROPRIETÀ		SOLO AFFITTO		PARTE IN PROPRIETÀ E PARTE IN AFFITTO		ALTRI TITOLI		T O T A L E	
	Aziende	Superficie	Aziende	Superficie	Aziende	Superficie	Aziende	Superficie	Aziende	Superficie
<i>segue</i> POTENZA										
Collina	14.837	107.496,21	1.782	17.335,50	4.654	40.810,31	2.251	13.643,35	23.524	179.285,37
Regione agraria 10	5.101	27.165,00	825	3.188,76	1.484	8.029,03	907	4.391,68	8.317	42.774,47
Regione agraria 11	2.174	16.341,99	402	4.487,99	1.282	14.332,37	1.019	6.165,36	4.877	41.327,71
Regione agraria 12	4.293	44.208,00	423	7.220,61	1.479	13.860,28	207	1.835,21	6.402	67.124,70
Regione agraria 13	3.269	19.781,22	132	2.438,14	409	4.588,03	118	1.251,10	3.928	28.058,49
MATERA	17.500	164.268,32	1.837	25.951,99	5.104	79.988,85	5.078	44.518,88	29.519	314.728,04
Montagna (Regione agraria 1)	1.011	12.760,40	131	1.977,12	220	1.793,94	181	570,71	1.543	17.102,17
Collina	12.479	114.552,70	1.345	19.133,76	3.805	63.403,87	2.566	27.344,09	20.195	224.434,42
Regione agraria 2	834	9.696,73	366	2.095,56	569	10.321,98	372	3.231,73	2.141	25.346,00
Regione agraria 3	3.406	26.622,12	262	2.769,08	1.140	11.125,65	544	4.736,74	5.352	45.253,59
Regione agraria 4	1.629	18.842,06	242	2.842,00	588	8.644,11	381	4.347,01	2.840	34.675,18
Regione agraria 5	1.808	15.878,43	205	5.039,00	462	13.688,73	538	9.830,18	3.013	44.436,34
Regione agraria 6	1.785	19.184,02	208	4.171,62	634	11.733,80	438	4.366,71	3.065	39.456,15
Regione agraria 7	3.017	24.329,34	62	2.216,50	412	7.889,60	293	831,72	3.784	35.267,16
Pianura (Regione agraria 8)	4.010	36.955,22	361	4.841,11	1.079	14.791,04	2.331	16.604,08	7.781	73.191,45
BASILICATA	66.228	575.317,46	7.383	66.887,83	17.789	190.132,18	9.158	70.951,84	100.558	903.289,31
Montagna	34.902	316.313,33	3.895	25.577,46	8.251	71.126,96	2.010	13.360,32	49.058	426.378,07
Collina	27.316	222.048,91	3.127	36.469,26	8.459	104.214,18	4.817	40.987,44	43.719	403.719,79
Pianura	4.010	36.955,22	361	4.841,11	1.079	14.791,04	2.331	16.604,08	7.781	73.191,45
COSENZA	78.969	506.706,58	6.130	39.257,68	4.464	45.583,80	7.760	30.080,26	97.323	621.628,32
Montagna	38.407	289.409,74	2.824	16.327,99	1.905	19.324,97	4.109	15.463,59	47.245	340.526,29
Regione agraria 1	3.234	25.736,40	91	441,09	83	780,54	119	959,54	3.527	27.917,57
Regione agraria 2	4.143	36.602,70	54	642,25	92	972,91	162	633,19	4.451	38.851,05
Regione agraria 3	5.172	39.243,37	343	3.380,55	417	10.623,00	860	3.231,84	6.792	56.478,76
Regione agraria 4	2.837	60.681,57	246	5.249,38	50	569,38	1.354	4.203,78	4.487	70.704,11
Regione agraria 5	5.085	24.371,17	452	1.514,72	113	501,17	272	720,29	5.922	27.107,35
Regione agraria 6	4.651	29.106,68	159	1.926,72	48	876,57	518	2.620,48	5.376	34.530,45
Regione agraria 7	4.944	35.147,54	129	357,55	264	1.907,35	336	2.019,99	5.673	39.432,43
Regione agraria 8	5.065	19.110,40	189	276,49	120	747,29	137	397,21	5.511	20.531,39
Regione agraria 9	3.276	19.409,91	1.161	2.539,24	718	2.346,76	351	677,27	5.506	24.973,18
Collina	35.398	192.625,27	3.069	19.864,74	2.304	22.682,61	2.884	11.641,67	43.655	246.814,29
Regione agraria 10	2.676	22.275,93	44	1.208,25	115	1.504,33	23	114,69	2.858	25.103,20
Regione agraria 11	3.499	22.109,11	99	1.644,16	436	4.109,97	234	900,82	4.268	28.764,06
Regione agraria 12	8.810	36.735,61	685	2.660,61	526	3.070,95	455	2.333,87	10.476	44.801,04
Regione agraria 13	4.358	22.578,41	382	1.423,89	243	1.968,87	477	1.664,83	5.460	27.636,00
Regione agraria 14	4.605	17.180,69	824	3.272,81	136	861,33	258	701,12	5.823	22.015,95
Regione agraria 15	2.268	15.479,06	166	2.416,11	281	4.029,23	82	628,47	2.797	22.552,87
Regione agraria 16	5.663	37.320,30	428	3.746,43	230	3.572,05	999	2.485,87	7.320	47.124,65
Regione agraria 17	1.535	11.642,18	119	2.609,65	163	3.029,81	261	2.675,49	2.078	19.957,13
Regione agraria 18	1.984	7.303,98	322	882,83	174	536,07	95	136,51	2.575	8.859,39
Pianura (Regione agraria 19)	5.164	24.671,57	237	3.064,95	255	3.576,22	767	2.975,00	6.423	34.287,74
CATANZARO	69.272	322.918,16	8.553	36.785,08	9.080	53.732,15	14.345	81.406,71	101.250	494.842,10
Montagna	18.043	114.767,61	563	5.440,69	746	5.857,50	2.035	10.401,71	21.387	136.467,51
Regione agraria 1	1.920	15.294,92	107	1.092,67	207	2.305,87	470	3.684,62	2.704	22.378,08
Regione agraria 2	5.559	20.474,28	59	239,42	205	775,52	377	1.359,18	6.200	22.848,40
Regione agraria 3	1.330	17.896,08	41	924,63	37	638,99	158	1.110,27	1.566	20.569,97
Regione agraria 4	5.127	37.587,76	257	2.925,44	245	1.982,70	894	3.826,37	6.523	46.322,27
Regione agraria 5	4.107	23.514,57	99	258,53	52	154,42	136	421,27	4.394	24.348,79
Collina	46.966	186.934,84	7.239	25.799,09	8.098	41.565,10	7.199	36.596,05	69.502	290.895,08
Regione agraria 6	984	12.204,15	100	834,66	570	4.441,36	1.063	7.384,88	2.717	24.865,05
Regione agraria 7	435	4.621,29	186	1.576,49	173	1.717,70	1.411	9.813,76	2.205	17.729,24
Regione agraria 8	4.794	20.118,53	330	1.224,18	219	1.698,11	195	841,12	5.538	23.881,94
Regione agraria 9	8.465	20.410,93	353	692,65	470	1.533,06	153	432,00	9.441	23.068,64
Regione agraria 10	3.746	13.011,14	1.705	4.609,17	2.447	11.420,29	105	569,43	8.003	29.610,03
Regione agraria 11	6.733	23.131,96	652	1.571,72	590	2.941,35	415	1.596,08	8.390	29.241,11
Regione agraria 12	1.474	13.461,06	81	445,05	245	2.140,37	974	4.473,41	2.774	20.519,89
Regione agraria 13	4.660	13.958,28	135	430,09	196	591,07	250	409,21	5.241	15.388,65
Regione agraria 14	2.234	17.389,21	795	5.551,82	324	4.795,59	1.863	8.615,75	5.216	36.352,37
Regione agraria 15	1.476	6.743,10	692	1.592,66	284	783,54	26	172,80	2.478	9.292,10
Regione agraria 16	3.983	9.631,18	1.669	5.001,56	1.827	7.067,50	84	205,20	7.563	21.905,44
Regione agraria 17	7.982	32.254,01	541	2.269,04	753	2.435,16	660	2.082,41	9.936	39.040,62
Pianura	4.263	21.215,71	751	5.545,30	236	6.309,55	5.111	34.408,95	10.361	67.479,51
Regione agraria 18	460	13.767,35	556	5.365,78	169	5.508,17	4.990	33.912,47	6.175	58.553,77
Regione agraria 19	3.803	7.448,36	195	179,52	67	801,38	121	496,48	4.186	8.925,74

Segue TAV. 29 — Aziende per titolo di possesso dei terreni e provincia

Superficie in ettari

Segue B — PER ZONA ALTIMETRICA E REGIONE AGRARIA

PROVINCIE E REGIONI ZONA ALTIMETRICHE E REGIONI AGRARIE	SOLO PROPRIETÀ		SOLO AFFITTO		PARTE IN PROPRIETÀ E PARTE IN AFFITTO		ALTRI TITOLI		T O T A L E	
	Aziende	Superficie	Aziende	Superficie	Aziende	Superficie	Aziende	Superficie	Aziende	Superficie
REGGIO DI CALABRIA	72.095	258.706,81	2.373	6.126,86	2.307	11.265,32	2.733	15.257,97	79.508	291.356,96
Montagna	21.114	102.021,57	909	1.644,64	914	4.473,99	541	2.486,77	23.478	110.626,97
Regione agraria 1	1.743	8.506,94	63	242,45	104	725,65	8	164,23	1.918	9.639,27
Regione agraria 2	4.604	16.129,10	300	343,18	120	626,18	110	535,04	5.134	17.633,50
Regione agraria 3	7.191	22.079,22	91	175,55	257	1.235,22	254	564,40	7.793	24.054,39
Regione agraria 4	3.940	20.373,54	357	741,63	254	1.155,78	130	461,64	4.681	22.732,59
Regione agraria 5	3.636	34.932,77	98	141,83	179	731,16	39	761,46	3.952	36.567,22
Collina	45.125	140.500,12	1.196	3.660,90	1.217	5.684,99	2.070	10.994,53	49.608	160.840,54
Regione agraria 6	2.601	6.360,29	40	388,71	39	619,74	57	118,87	2.737	7.487,61
Regione agraria 7	8.423	29.581,21	337	1.106,51	641	2.132,92	968	4.381,91	10.369	37.202,55
Regione agraria 8	15.540	45.537,67	514	791,12	219	1.220,48	411	1.329,97	16.684	48.879,24
Regione agraria 9	8.166	19.088,63	203	542,17	245	1.019,62	521	4.593,15	9.135	25.243,57
Regione agraria 10	10.395	39.932,32	102	832,39	73	692,23	113	570,63	10.683	42.027,57
Pianura (Regione agraria 11)	5.856	16.185,12	268	821,32	176	1.106,34	122	1.776,67	6.422	19.889,45
CALABRIA	220.336	1.088.331,55	17.056	82.169,62	15.851	110.581,27	24.838	126.744,94	278.081	1.407.827,38
Montagna	77.564	506.198,92	4.296	23.413,32	3.565	29.656,46	6.685	28.352,07	92.110	587.620,77
Collina	127.489	520.060,23	11.504	49.324,73	11.619	69.932,70	12.153	59.232,25	162.765	698.549,91
Pianura	15.283	62.072,40	1.256	9.431,57	667	10.992,11	6.000	39.160,62	23.206	121.656,70
TRAPANI	57.457	190.417,21	1.216	6.483,88	2.378	16.250,53	3.327	13.922,28	64.378	227.073,90
Collina	29.891	99.635,31	481	2.018,13	1.210	8.303,69	2.062	8.860,26	33.644	118.817,39
Regione agraria 1	14.588	49.549,99	302	1.170,98	464	3.359,38	1.032	4.896,60	16.386	58.976,95
Regione agraria 2	12.608	44.145,13	167	741,82	739	4.934,17	564	3.125,98	14.078	52.947,10
Regione agraria 3	2.695	5.940,19	12	105,33	7	10,14	466	837,68	3.180	6.893,34
Pianura	27.566	90.781,90	735	4.465,75	1.168	7.946,84	1.265	5.062,02	30.734	108.256,51
Regione agraria 4	15.905	50.750,59	448	2.509,15	930	5.605,07	516	2.060,54	17.799	60.925,35
Regione agraria 5	11.442	38.361,49	219	1.572,17	177	1.248,03	737	2.896,96	12.575	44.078,65
Regione agraria 6	219	1.669,82	68	384,43	61	1.093,74	12	104,52	360	3.252,51
PALERMO	89.192	373.830,30	2.554	17.833,65	3.481	36.991,80	5.735	37.554,73	100.962	466.210,48
Montagna	27.977	158.027,94	701	8.357,12	872	16.390,37	2.429	19.050,20	31.979	201.825,63
Regione agraria 1	5.728	36.077,92	157	2.192,46	238	3.272,36	297	2.265,39	6.420	43.808,13
Regione agraria 2	6.102	35.099,86	141	991,92	113	1.817,58	230	2.728,07	6.586	40.637,43
Regione agraria 3	11.048	60.337,31	228	2.535,82	296	2.841,00	1.469	10.994,33	13.041	76.708,46
Regione agraria 4	5.099	26.512,85	175	2.636,92	225	8.459,43	433	3.062,41	9.225	40.671,61
Collina	49.417	194.250,52	1.416	8.585,66	2.339	18.714,80	2.906	17.236,40	56.078	238.787,38
Regione agraria 5	10.557	56.491,37	200	1.425,81	189	2.634,66	571	4.149,02	11.517	64.700,86
Regione agraria 6	8.401	28.104,90	219	1.002,21	536	3.701,95	433	2.030,11	9.589	34.839,17
Regione agraria 7	7.941	40.887,56	439	2.276,44	987	7.986,77	409	2.799,30	9.776	53.950,07
Regione agraria 8	4.753	26.181,67	98	856,24	179	1.340,64	503	3.637,63	5.533	32.016,18
Regione agraria 9	1.769	7.279,53	46	1.054,75	18	454,82	102	483,40	1.935	9.272,50
Regione agraria 10	4.167	9.041,02	82	807,50	82	940,57	205	1.492,67	4.536	12.281,76
Regione agraria 11	11.829	26.264,47	332	1.162,71	348	1.655,39	683	2.644,27	13.192	31.726,84
Pianura	11.798	21.551,84	437	890,87	270	1.886,63	400	1.268,13	12.905	25.597,47
Regione agraria 12	6.790	11.647,50	31	77,40	40	213,50	209	549,18	7.070	12.487,58
Regione agraria 13	4.863	9.440,88	393	799,03	186	1.480,42	186	696,41	5.628	12.416,74
Regione agraria 14	145	463,46	13	14,44	44	192,71	5	22,54	207	693,15
MESSINA	75.828	235.733,77	1.318	16.066,61	1.858	18.395,82	5.512	22.296,43	84.516	292.492,63
Montagna	42.202	163.998,09	857	11.454,51	1.113	12.531,61	2.828	12.596,11	47.000	200.580,32
Regione agraria 1	3.706	28.672,71	299	5.896,00	264	6.685,16	113	1.127,13	4.382	42.381,00
Regione agraria 2	7.053	30.597,01	20	35,10	95	715,50	393	1.373,68	7.561	32.721,29
Regione agraria 3	10.835	38.428,95	234	3.191,65	486	2.890,87	623	2.902,47	12.178	47.413,94
Regione agraria 4	4.465	28.603,99	104	1.836,86	52	1.638,11	778	4.385,78	5.399	36.464,74
Regione agraria 5	9.333	23.047,45	180	468,43	162	384,31	459	1.203,87	10.134	25.104,06
Regione agraria 6	6.810	14.647,98	20	26,47	54	217,66	462	1.603,18	7.346	16.495,29
Collina	33.626	71.735,68	461	4.612,10	745	5.864,21	2.684	9.700,32	37.516	91.912,31
Regione agraria 7	3.269	7.999,71	33	494,16	30	268,01	245	1.029,34	3.577	9.791,22
Regione agraria 8	12.053	28.157,76	109	369,84	282	641,68	517	1.742,97	12.961	30.912,25
Regione agraria 9	14.453	27.212,20	253	3.418,70	312	4.285,58	653	2.725,93	15.671	37.642,41
Regione agraria 10	2.692	5.997,15	47	276,24	57	274,47	125	396,98	2.921	6.944,84
Regione agraria 11	1.159	2.368,86	19	53,16	64	394,47	1.144	3.805,10	2.386	6.621,59

Segue Tav. 29 — Aziende per titolo di possesso dei terreni e provincia

Superficie in ettari

Segue B — PER ZONA ALTIMETRICA E REGIONE AGRARIA

PROVINCIE E REGIONI ZONA ALTIMETRICHE E REGIONI AGRARIE	SOLO PROPRIETÀ		SOLO AFFITTO		PARTE IN PROPRIETÀ E PARTE IN AFFITTO		ALTRI TITOLI		T O T A L E	
	Aziende	Superficie	Aziende	Superficie	Aziende	Superficie	Aziende	Superficie	Aziende	Superficie
AGRIGENTO	62.113	225.249,66	2.863	16.719,27	2.839	22.935,97	3.791	21.350,37	71.606	286.255,27
Montagna (Regione agraria 1)	4.871	25.750,42	253	2.000,70	215	2.905,57	452	3.497,25	5.791	34.153,94
Collina	51.365	169.158,34	2.080	12.397,04	1.927	14.841,04	3.077	16.152,25	58.449	212.548,67
Regione agraria 2	7.241	34.441,24	261	1.516,30	455	3.903,62	285	3.056,70	8.242	42.917,86
Regione agraria 3	13.943	44.031,63	353	2.556,78	419	3.680,78	695	2.958,84	15.410	53.228,03
Regione agraria 4	14.177	37.461,59	575	2.235,57	361	2.251,07	891	3.839,23	16.004	45.787,46
Regione agraria 5	11.006	35.939,10	661	3.648,75	493	3.280,70	777	4.162,14	12.937	47.030,69
Regione agraria 6	4.998	17.284,78	230	2.439,64	199	1.724,87	429	2.135,34	5.856	23.584,63
Pianura	5.877	30.340,90	530	2.321,53	697	5.189,36	262	1.700,87	7.366	39.552,66
Regione agraria 7	5.438	29.717,31	528	2.318,90	688	5.153,15	259	1.696,16	6.913	38.885,52
Regione agraria 8	439	623,59	2	2,63	9	36,21	3	4,71	453	667,14
CALTANISSETTA	32.859	159.927,17	848	5.235,62	843	6.148,74	3.861	20.256,06	38.411	191.567,59
Collina	29.081	142.615,90	758	4.955,40	802	5.873,11	3.325	18.065,84	33.966	171.510,25
Regione agraria 1	9.358	34.600,21	122	659,36	169	1.519,87	760	4.217,74	10.409	40.997,18
Regione agraria 2	7.423	50.885,29	287	1.682,04	175	1.190,71	912	5.831,42	8.797	59.589,46
Regione agraria 3	9.205	38.621,66	265	1.512,14	345	1.639,98	888	4.253,96	10.703	46.027,74
Regione agraria 4	3.095	18.508,74	84	1.101,86	113	1.522,55	765	3.762,72	4.057	24.896,87
Pianura (Regione agraria 5)	3.778	17.311,27	90	280,22	41	275,63	536	2.190,22	4.445	20.057,34
ENNA	35.876	189.365,59	1.448	12.789,53	1.491	17.715,53	2.341	16.104,85	41.156	235.975,50
Montagna (Regione agraria 1)	3.587	32.916,33	546	4.655,86	552	6.597,41	377	3.920,02	5.062	48.089,62
Collina	32.289	156.449,26	902	8.133,67	939	11.118,12	1.964	12.184,83	36.094	187.885,88
Regione agraria 2	8.553	44.380,10	362	2.347,58	374	4.666,50	632	4.260,34	9.921	55.654,52
Regione agraria 3	11.390	52.736,35	341	4.289,62	397	4.597,12	553	3.365,66	12.681	64.988,75
Regione agraria 4	12.346	59.332,81	199	1.496,47	168	1.854,50	779	4.558,83	13.492	67.242,61
CATANIA	79.277	262.402,60	2.227	12.358,37	1.366	9.183,91	3.510	17.364,62	86.380	301.309,50
Montagna	19.955	73.595,96	500	1.938,69	562	3.125,82	574	2.078,72	21.591	80.739,19
Regione agraria 1	11.807	46.347,96	480	1.869,54	530	2.917,12	366	1.415,48	13.183	52.550,10
Regione agraria 2	8.148	27.248,00	20	69,15	32	208,70	208	663,24	8.408	28.189,09
Collina	54.795	170.929,24	1.476	8.933,13	732	5.467,57	2.761	14.170,79	59.764	199.500,73
Regione agraria 3	6.046	34.942,70	151	2.423,57	74	1.256,61	650	5.560,75	6.921	44.183,63
Regione agraria 4	16.338	43.028,84	212	976,16	46	446,24	533	1.650,04	17.129	46.101,28
Regione agraria 5	12.372	43.457,42	554	2.619,65	258	1.766,53	988	4.576,33	14.172	52.419,93
Regione agraria 6	7.063	28.003,13	417	2.666,38	270	1.680,49	293	1.641,47	8.043	33.991,47
Regione agraria 7	12.976	21.497,15	142	247,37	84	317,70	297	742,20	13.499	22.804,42
Pianura (Regione agraria 8)	4.527	17.877,40	251	1.486,55	72	590,52	175	1.115,11	5.025	21.069,58
RAGUSA	20.554	90.439,07	3.107	33.950,27	1.785	16.750,51	1.514	7.819,67	26.960	148.959,52
Collina	14.371	61.877,75	2.986	32.814,76	1.739	16.215,06	1.151	5.592,76	20.247	116.500,33
Regione agraria 1	4.361	15.955,56	177	2.124,11	317	2.620,21	194	1.350,19	5.049	22.050,07
Regione agraria 2	2.145	15.535,95	1.324	20.922,40	301	5.392,46	231	1.438,67	4.001	43.289,48
Regione agraria 3	7.865	30.386,24	1.485	9.768,25	1.121	8.202,39	726	2.803,90	11.197	51.160,78
Pianura (Regione agraria 4)	6.183	28.561,32	121	1.135,51	46	535,45	363	2.226,91	6.713	32.459,19
SIRACUSA	35.214	159.897,06	1.134	13.482,28	677	8.715,39	2.425	12.670,38	39.450	194.765,11
Collina	26.277	103.219,86	712	9.385,16	525	6.420,14	1.302	6.832,57	28.816	125.857,73
Regione agraria 1	5.892	23.233,80	226	2.837,87	291	3.971,09	365	1.985,11	6.774	32.027,87
Regione agraria 2	4.348	17.792,39	50	1.592,36	29	413,05	317	1.432,68	4.744	21.230,48
Regione agraria 3	16.037	62.193,67	436	4.954,93	205	2.036,00	620	3.414,78	17.298	72.599,38
Pianura	8.937	56.677,20	422	4.097,12	152	2.295,25	1.123	5.837,81	10.634	68.907,38
Regione agraria 4	2.743	15.858,20	38	485,48	24	534,47	525	2.170,50	3.330	19.048,65
Regione agraria 5	6.194	40.819,00	384	3.611,64	128	1.760,78	598	3.667,31	7.304	49.858,73
SICILIA	488.370	1.987.262,43	16.715	134.919,48	16.718	153.088,20	32.016	169.339,39	553.819	2.344.609,50
Montagna	98.592	454.288,74	2.857	28.406,88	3.314	41.550,78	6.660	41.142,30	111.423	565.388,70
Collina	321.112	1.169.871,86	11.272	91.835,05	10.958	92.817,74	21.232	108.796,02	364.574	1.463.320,67
Pianura	68.666	263.101,83	2.586	14.677,55	2.446	18.719,68	4.124	19.401,07	77.822	315.900,13

Segue TAV. 29 — Aziende per titolo di possesso dei terreni e provincia

Superficie in ettari

Segue B — PER ZONA ALTIMETRICA E REGIONE AGRARIA

PROVINCIE E REGIONI ZONE ALTIMETRICHE E REGIONI AGRARIE	SOLO PROPRIETÀ		SOLO AFFITTO		PARTE IN PROPRIETÀ E PARTE IN AFFITTO		ALTRI TITOLI		TOTALE	
	Aziende	Superficie	Aziende	Superficie	Aziende	Superficie	Aziende	Superficie	Aziende	Superficie
SASSARI	19.583	375.909,22	4.546	86.815,17	6.300	211.525,46	1.609	30.283,93	32.038	704.533,78
Montagna (Regione agraria 1)	1.305	57.369,35	242	5.263,33	587	20.582,74	42	953,64	2.176	84.169,06
Collina	14.634	267.564,37	3.780	68.049,83	5.191	168.076,44	572	14.252,23	24.177	517.942,87
Regione agraria 2	1.676	16.347,88	515	5.938,00	749	20.013,28	38	425,90	2.978	42.725,06
Regione agraria 3	1.464	51.700,65	202	7.152,04	354	21.995,39	27	1.043,21	2.047	81.891,29
Regione agraria 4	1.888	7.726,54	341	4.691,25	823	22.904,45	63	384,44	3.115	35.706,68
Regione agraria 5	779	17.492,59	475	14.307,35	368	17.095,08	128	2.755,83	1.750	51.650,85
Regione agraria 6	2.524	15.148,76	1.170	14.077,08	1.472	33.867,40	113	1.510,01	5.279	64.603,25
Regione agraria 7	1.146	10.150,48	353	7.805,89	486	12.797,33	27	1.507,87	2.012	32.261,57
Regione agraria 8	65	1.614,76	26	163,31	16	347,74	5	8,20	112	2.134,01
Regione agraria 9	2.828	87.263,55	124	2.640,67	259	10.157,58	50	1.600,43	3.261	101.662,23
Regione agraria 10	1.078	40.720,41	197	6.429,57	184	9.024,71	29	1.171,72	1.488	57.346,41
Regione agraria 11	984	15.922,68	274	1.762,32	260	4.672,54	27	109,14	1.545	22.466,68
Regione agraria 12	202	3.476,07	103	3.082,35	220	15.200,94	65	3.735,48	590	25.494,84
Pianura (Regione agraria 13)	3.644	50.975,50	524	13.502,01	522	22.866,28	995	15.078,06	5.685	102.421,85
NUORO	24.443	440.757,08	3.254	68.383,81	6.210	160.685,67	459	19.714,88	34.366	689.541,44
Montagna	7.527	163.138,60	477	14.966,46	1.287	52.025,30	36	12.526,20	9.327	242.656,56
Regione agraria 1	497	23.849,47	274	10.271,83	439	24.742,93	6	195,65	1.216	59.059,88
Regione agraria 2	3.274	33.161,34	157	4.205,80	459	16.856,91	24	2.748,50	3.914	56.972,55
Regione agraria 3	2.270	66.358,53	26	293,10	265	6.872,48	4	9.558,17	2.565	83.082,28
Regione agraria 4	1.486	39.769,26	20	195,73	124	3.552,98	2	23,88	1.632	43.541,85
Collina	16.916	277.618,48	2.777	53.417,35	4.923	108.660,37	423	7.188,68	25.039	446.884,88
Regione agraria 5	1.774	18.256,63	487	10.551,89	1.507	35.235,73	29	608,53	3.797	64.652,78
Regione agraria 6	1.884	26.312,80	679	13.049,05	282	14.704,17	77	1.011,88	2.922	55.077,90
Regione agraria 7	878	15.124,28	303	6.897,95	448	12.910,48	33	324,32	1.662	35.257,03
Regione agraria 8	1.069	15.636,23	274	6.007,55	619	13.052,34	149	3.240,71	2.111	37.936,83
Regione agraria 9	1.600	25.731,07	180	5.209,87	481	11.267,72	6	36,16	2.267	42.244,82
Regione agraria 10	1.232	10.490,32	342	8.099,35	524	10.669,81	75	1.215,83	2.173	30.475,31
Regione agraria 11	2.142	53.555,53	32	645,10	98	1.762,53	10	250,10	2.282	56.213,26
Regione agraria 12	888	22.786,20	104	1.585,20	262	3.584,65	12	117,43	1.266	28.073,48
Regione agraria 13	1.354	41.266,10	250	485,62	430	3.552,76	18	279,28	2.052	45.583,76
Regione agraria 14	4.095	48.459,32	126	885,77	272	1.920,18	14	104,44	4.507	51.369,71
CAGLIARI	40.453	495.517,52	4.777	73.146,32	13.719	229.240,73	2.566	32.248,53	61.515	830.153,10
Collina	20.329	329.762,75	2.947	51.350,71	8.190	143.978,39	1.360	18.651,08	32.826	543.742,93
Regione agraria 1	1.534	12.772,70	293	5.422,32	1.113	21.414,45	23	10,30	2.963	39.619,77
Regione agraria 2	1.308	12.659,77	280	4.522,36	971	13.603,58	9	184,90	2.568	30.970,61
Regione agraria 3	2.317	29.974,66	584	3.265,77	2.042	15.669,62	73	573,00	5.016	49.483,05
Regione agraria 4	1.742	20.039,51	499	3.712,50	1.066	13.037,45	200	2.197,54	3.507	38.987,00
Regione agraria 5	2.020	28.100,81	182	3.410,69	669	9.601,70	176	1.228,83	3.047	42.342,03
Regione agraria 6	2.089	40.127,96	161	2.333,86	581	11.837,86	81	704,51	2.912	55.004,19
Regione agraria 7	861	23.096,86	135	3.112,08	402	10.461,02	156	3.157,16	1.554	39.827,12
Regione agraria 8	880	31.565,36	192	10.471,34	143	11.238,58	75	2.992,12	1.290	56.267,40
Regione agraria 9	1.393	34.373,31	205	3.118,12	472	8.457,81	280	3.357,33	2.350	49.306,57
Regione agraria 10	3.805	36.740,64	183	2.004,93	376	11.654,41	136	2.175,20	4.500	52.575,18
Regione agraria 11	1.324	30.136,29	54	1.311,74	73	2.641,45	19	466,15	1.470	34.555,63
Regione agraria 12	1.056	30.174,88	179	8.665,00	282	14.360,46	132	1.604,04	1.649	54.804,38
Pianura	20.124	165.754,77	1.830	21.795,61	5.529	85.262,34	1.206	13.597,45	28.689	286.410,17
Regione agraria 13	2.016	22.826,74	457	6.532,85	870	14.758,62	249	1.910,33	3.592	46.028,54
Regione agraria 14	3.894	25.845,30	379	5.368,53	963	19.147,14	637	8.855,12	5.873	59.216,09
Regione agraria 15	2.775	22.390,34	261	2.309,58	997	17.316,20	75	654,25	4.108	42.670,37
Regione agraria 16	5.178	42.995,93	409	3.028,61	1.713	21.584,51	166	1.512,08	7.466	69.121,13
Regione agraria 17	6.261	51.696,46	324	4.556,04	986	12.455,87	79	665,67	7.650	69.374,04
SARDEGNA	84.479	1.312.183,82	12.577	228.345,30	26.229	601.451,86	4.634	82.247,34	127.919	2.224.228,32
Montagna	8.832	220.507,95	719	20.229,79	1.874	72.608,04	78	13.479,84	11.503	326.825,62
Collina	51.879	874.945,60	9.504	172.817,89	18.304	420.715,20	2.355	40.091,99	82.042	1.508.570,68
Pianura	23.768	216.730,27	2.354	35.297,62	6.051	108.128,62	2.201	28.675,51	34.374	388.832,02
ITALIA	3.160.270	19.392.994,35	371.396	2.217.562,10	514.811	3.545.163,80	232.617	1.415.945,02	4.279.094	26.571.665,27
Montagna	814.954	7.553.188,75	47.261	266.133,06	164.354	1.052.349,73	57.207	330.681,41	1.083.776	9.202.352,95
Collina	1.615.682	8.522.721,26	134.894	747.008,16	196.186	1.452.940,67	109.829	675.626,21	2.056.591	11.398.296,30
Pianura	729.634	3.317.084,34	189.241	1.204.420,88	154.271	1.039.873,40	65.581	409.637,40	1.138.727	5.971.016,02

TAV. 30 — Aziende per frammentazione in corpi

Superficie

PROVINCIE E REGIONI ZONE ALTIMETRICHE E REGIONI AGRARIE	AZIENDE NON FRAMMENTATE		AZIENDE FRAMMENTATE											
	Aziende	Superficie	2		3		4		5		6		7	
			Aziende	Superficie	Aziende	Superficie	Aziende	Superficie	Aziende	Superficie	Aziende	Superficie	Aziende	Superficie
TORINO	13.923	50.915,69	10.279	28.977,12	9.377	32.994,09	8.124	32.270,97	6.832	38.148,52	6.235	36.428,03	4.947	24.653,82
Montagna	1.836	13.930,29	2.092	9.336,54	2.180	12.181,16	2.143	11.339,66	1.876	18.956,50	1.887	16.714,95	1.445	8.027,80
Regione agraria 1	118	2.196,09	210	3.475,98	285	3.291,12	365	2.042,12	286	1.718,44	372	4.077,24	269	2.846,22
Regione agraria 2	345	533,20	385	1.744,22	366	1.301,87	342	1.677,16	259	1.059,44	285	1.189,24	221	1.540,11
Regione agraria 3	191	3.911,22	257	1.371,90	359	1.121,15	354	1.958,95	363	1.878,98	374	4.177,20	292	1.091,23
Regione agraria 4	706	1.906,75	838	1.107,29	793	3.892,39	714	2.918,63	633	2.595,66	560	1.407,85	446	1.016,32
Regione agraria 5	45	413,05	11	37,16	22	65,55	14	41,90	16	276,98	15	64,04	11	21,35
Regione agraria 6	241	4.480,69	228	1.184,00	200	1.938,66	230	2.050,75	197	477,15	191	5.263,20	154	1.262,43
Regione agraria 7	190	489,29	163	415,99	155	570,40	124	650,15	122	10.949,85	90	536,18	52	250,14
Collina	5.597	11.793,09	4.485	8.055,28	4.123	8.894,39	3.453	9.629,60	2.868	8.250,36	2.578	9.124,55	2.019	7.185,99
Regione agraria 8	1.368	1.710,03	1.333	1.597,98	1.432	1.879,25	1.184	2.038,73	1.040	2.171,59	882	2.130,53	754	2.350,03
Regione agraria 9	687	1.417,89	722	939,22	701	1.183,30	651	1.893,80	557	1.271,07	505	1.621,76	385	1.127,57
Regione agraria 10	1.184	1.494,63	748	731,17	538	812,15	413	840,93	341	813,43	317	910,04	229	695,73
Regione agraria 11	1.170	4.001,53	768	2.340,95	640	2.433,13	505	2.272,42	372	1.899,91	356	2.373,46	273	1.497,60
Regione agraria 12	1.188	3.169,01	914	2.445,96	812	2.586,56	700	2.583,72	558	2.094,36	518	2.088,76	378	1.515,06
Pianura	6.490	25.192,31	3.702	11.585,30	3.074	11.918,54	2.528	11.301,71	2.088	10.941,66	1.770	10.588,53	1.483	9.440,03
Regione agraria 13	660	475,99	625	514,05	484	648,42	408	655,65	373	972,07	299	909,51	282	954,77
Regione agraria 14	2.293	9.606,84	1.286	3.025,88	1.171	3.123,86	961	3.364,10	789	3.576,56	664	2.952,85	531	2.534,67
Regione agraria 15	1.804	5.899,02	712	3.194,23	505	2.932,96	329	2.274,50	211	1.644,10	198	2.384,91	149	1.697,21
Regione agraria 16	1.017	3.562,12	707	2.674,61	581	2.975,48	524	2.743,16	455	2.664,41	367	2.473,98	295	2.261,24
Regione agraria 17	716	5.648,34	372	2.176,53	333	2.237,82	306	2.264,30	260	2.084,52	242	1.867,28	226	1.992,14
VERCELLI	11.868	41.676,25	7.735	16.202,19	5.911	16.680,33	4.499	16.570,88	3.572	14.993,81	2.927	11.336,45	2.222	10.176,89
Montagna	3.569	6.955,02	2.285	3.723,13	2.027	5.433,59	1.533	6.036,02	1.209	4.226,50	962	2.728,30	711	2.655,81
Regione agraria 1	314	3.161,67	177	1.168,40	218	1.017,80	176	3.581,95	125	697,06	131	598,47	110	893,10
Regione agraria 2	1.388	1.464,52	918	808,97	854	1.464,97	686	1.031,53	644	1.795,45	518	1.198,07	406	1.039,67
Regione agraria 3	1.295	1.743,02	878	1.026,39	708	1.910,48	533	744,98	332	1.140,90	258	561,60	160	489,97
Regione agraria 4	572	585,81	312	719,37	247	1.040,34	138	677,56	108	593,09	55	370,16	35	233,07
Collina	3.982	5.070,76	2.717	3.569,74	1.985	3.389,91	1.622	3.531,88	1.313	4.146,57	1.149	3.005,16	877	2.633,71
Regione agraria 5	3.324	3.843,74	2.045	2.602,96	1.463	2.230,31	1.154	2.039,51	889	2.782,46	771	1.645,24	594	1.470,76
Regione agraria 6	658	1.227,02	672	966,78	522	1.159,60	468	1.492,37	424	1.364,11	378	1.359,92	283	1.152,95
Pianura	4.317	29.650,47	2.733	8.909,32	1.899	7.856,83	1.344	7.002,98	1.050	6.620,74	816	5.602,99	634	4.897,37
Regione agraria 7	1.015	2.557,70	513	1.062,78	339	773,86	238	797,47	201	794,56	136	626,09	99	400,38
Regione agraria 8	689	6.405,63	418	2.043,88	277	2.057,69	209	1.778,76	126	1.310,77	105	966,87	90	967,00
Regione agraria 9	1.131	8.242,95	773	1.794,94	550	1.855,61	414	1.623,17	347	1.714,08	299	1.605,37	256	1.566,84
Regione agraria 10	1.482	12.444,19	1.029	4.007,72	733	3.169,67	483	2.803,58	376	2.801,33	276	2.404,66	189	1.963,15
NOVARA	7.550	31.300,92	5.170	12.400,67	4.462	16.174,38	3.678	12.969,97	3.189	10.463,00	2.760	8.741,90	2.284	7.830,83
Montagna	2.184	13.076,07	1.616	5.347,43	1.460	9.289,81	1.140	4.787,39	1.050	3.263,45	915	2.356,50	739	2.352,92
Regione agraria 1	4	19,93	14	63,67	18	33,45	15	64,20	17	188,77	31	110,03	20	160,79
Regione agraria 2	38	2.911,34	24	175,81	18	2.069,03	26	2.177,38	30	82,00	21	104,61	32	61,06
Regione agraria 3	200	4.531,25	231	1.708,03	241	1.193,46	182	212,54	204	352,54	203	384,85	190	351,78
Regione agraria 4	10	44,67	18	24,74	26	3.391,48	37	47,34	27	14,97	23	19,43	29	28,41
Regione agraria 5	25	37,43	20	1.510,77	31	449,89	34	653,74	57	612,64	22	29,77	39	51,62
Regione agraria 6	1.038	1.522,98	751	1.252,18	642	1.249,06	502	1.083,16	413	1.587,47	357	1.002,98	241	1.343,87
Regione agraria 7	869	4.008,47	558	612,23	484	903,44	344	549,03	302	425,06	258	704,83	188	355,39
Collina	2.558	2.621,85	2.077	1.746,00	1.975	2.425,76	1.777	2.725,52	1.504	3.043,38	1.283	2.624,41	1.071	2.497,03
Regione agraria 8	675	702,42	491	469,19	343	418,48	297	468,14	229	430,44	189	340,55	158	287,06
Regione agraria 9	710	435,00	498	289,91	469	456,57	428	486,81	335	552,72	269	475,50	219	423,35
Regione agraria 10	600	365,42	632	408,25	641	647,35	607	783,02	516	1.032,34	488	966,33	412	976,56
Regione agraria 11	573	1.119,01	456	578,65	522	903,36	445	987,55	424	1.027,88	337	842,03	282	810,06
Pianura	2.808	15.603,00	1.477	5.307,24	1.027	4.458,81	761	5.457,06	635	4.156,17	562	3.760,99	474	2.980,88
Regione agraria 12	1.042	3.058,78	735	1.049,41	578	1.015,38	395	1.122,27	360	1.351,13	317	1.224,52	273	1.015,61
Regione agraria 13	1.766	12.544,22	742	4.257,83	449	3.443,43	366	4.334,79	275	2.805,04	245	2.536,47	201	1.965,27
CUNEO	13.678	65.128,59	11.183	53.625,65	10.035	49.918,42	8.329	44.104,96	6.758	36.049,54	5.774	33.265,43	4.598	26.768,41
Montagna	2.149	17.272,17	2.166	14.739,49	2.365	12.486,24	2.154	10.814,04	1.872	9.325,05	1.763	10.626,88	1.482	8.111,15
Regione agraria 1	181	1.172,86	189	393,58	242	1.875,13	277	857,57	242	799,32	277	2.741,19	239	1.318,71
Regione agraria 2	23	629,27	31	163,61	57	510,77	51	1.195,59	76	371,24	106	716,80	95	591,73
Regione agraria 3	269	1.508,43	261	877,19	264	1.099,97	262	965,50	210	1.159,03	218	1.195,10	174	1.044,89
Regione agraria 4	48	1.080,86	56	1.297,47	71	1.106,10	72	1.280,11	79	968,66	85	316,25	70	305,13
Regione agraria 5	62	221,04	75	2.141,43	75	602,83	101	434,10	101	546,53	100	586,10	101	571,05
Regione agraria 6	982	3.363,72	958	5.890,53	996	3.066,27	761	2.972,21	591	2.195,92	435	1.938,38	415	1.766,41
Regione agraria 7	309	4.728,99	377	1.759,76	447	3.130,47	407	1.994,21	393	2.329,50	335	1.835,69	253	1.564,41
Regione agraria 8	275	4.567,00	219	2.215,92	213	1.094,70	223	1.114,75	180	954,85	207	1.297,37	135	948,82

di terreno, regione agraria, zona altimetrica e provincia

in ettari

IN CORPI															TOTALE		
8		9		10		11 - 15			16 - 20			oltre 20			Aziende	Corpi	Superficie
Aziende	Superficie	Aziende	Superficie	Aziende	Superficie	Aziende	Corpi	Superficie	Aziende	Corpi	Superficie	Aziende	Corpi	Superficie	Aziende	Corpi	Superficie
4.636	28.760,61	2.991	14.467,59	3.905	23.906,35	10.015	129.002	73.466,53	4.559	82.056	32.611,64	6.541	271.593	137.221,44	92.364	787.015	554.822,40
1.486	13.024,74	918	4.177,91	1.340	9.134,29	3.665	47.575	33.812,47	1.927	35.001	12.952,61	4.551	215.770	116.658,80	27.346	383.845	280.247,71
273	3.995,48	125	791,46	213	2.492,93	557	7.255	6.585,62	216	3.889	1.935,50	167	4.901	8.246,08	3.456	29.882	43.694,28
189	1.099,48	145	595,72	151	1.725,25	402	5.093	4.982,43	153	2.728	1.957,92	105	3.036	4.830,78	3.348	23.317	24.236,82
341	4.806,03	197	1.372,79	287	1.946,85	797	10.385	12.807,48	442	8.053	3.757,73	655	23.647	13.937,02	4.909	58.757	54.138,55
447	2.291,01	302	761,36	426	1.896,83	1.213	15.741	4.603,80	653	11.819	2.559,87	1.451	58.432	24.545,60	9.182	113.810	51.503,36
11	14,78	8	15,38	24	121,59	57	740	208,15	75	1.407	327,01	755	56.500	35.021,58	1.064	59.483	36.628,52
164	524,99	105	372,82	199	731,48	534	6.998	3.955,25	337	6.172	2.107,70	1.333	66.649	26.942,71	4.113	89.492	51.291,83
61	292,97	36	268,38	40	219,36	105	1.363	669,74	51	933	306,88	85	2.605	3.135,03	1.274	9.104	18.754,36
1.868	6.867,27	1.221	4.596,79	1.464	6.492,74	3.770	48.318	19.251,81	1.634	29.221	10.290,45	1.516	42.939	14.559,63	36.596	245.740	124.991,95
701	1.814,00	483	1.257,08	574	1.944,16	1.722	22.255	7.185,19	960	17.240	4.539,14	1.058	29.366	7.078,83	13.491	113.392	37.696,54
384	1.267,38	244	847,02	268	979,82	753	9.559	3.575,62	267	4.725	2.014,60	205	5.745	2.721,63	6.329	43.325	20.860,68
193	737,01	122	509,30	146	666,03	346	4.414	1.864,19	136	2.412	1.242,71	117	3.788	1.879,01	4.830	25.872	13.196,33
239	1.342,07	148	847,84	188	1.303,16	378	4.807	3.075,38	93	1.681	1.189,70	59	2.063	1.751,25	5.189	26.228	26.338,40
351	1.706,81	224	1.125,55	288	1.599,57	571	7.283	3.551,43	178	3.163	1.304,30	77	1.977	1.128,91	6.757	36.923	26.900,00
1.282	8.868,60	852	5.692,89	1.101	8.279,32	2.580	33.109	20.402,25	998	17.834	9.368,58	474	12.884	6.003,01	28.422	157.430	149.582,73
270	1.189,84	192	824,37	245	1.094,96	714	9.222	3.433,58	376	6.699	2.107,59	223	6.019	1.995,39	5.151	38.905	15.776,19
435	2.256,47	296	1.577,07	369	2.317,89	762	9.682	5.067,42	211	3.785	1.867,69	68	1.908	769,14	9.836	49.077	42.040,44
108	1.305,12	84	802,83	89	1.098,13	156	2.003	2.018,27	72	1.311	1.189,53	34	1.094	734,54	4.451	16.263	27.175,35
241	1.868,29	158	1.301,88	207	1.777,09	478	6.139	4.693,30	193	3.446	2.278,94	100	2.496	1.582,36	5.323	30.313	32.856,86
228	2.248,88	122	1.186,74	191	1.991,25	470	6.063	5.189,68	146	2.593	1.924,83	49	1.367	921,58	3.661	22.872	31.733,89
2.068	10.865,67	1.303	6.591,99	1.586	10.372,97	4.450	57.427	34.917,84	2.113	38.073	19.624,70	3.012	106.450	48.240,73	53.266	360.124	258.250,70
647	3.369,76	367	1.527,76	537	3.096,42	1.546	20.021	12.753,60	773	14.004	6.723,99	1.447	54.421	31.103,32	17.613	139.441	90.333,22
116	1.497,53	60	714,96	110	924,94	423	5.539	3.959,21	266	4.836	3.765,43	616	23.927	16.241,17	2.842	41.077	38.221,69
343	1.070,19	219	563,42	291	1.349,63	866	11.216	6.020,61	432	7.806	2.450,70	757	27.869	12.699,12	8.322	72.216	32.956,85
156	614,22	74	156,20	120	739,78	230	2.936	2.066,93	70	1.280	483,59	66	2.378	457,99	4.880	21.343	12.136,05
32	187,82	14	93,18	16	82,07	27	330	706,85	5	82	24,27	8	247	1.705,04	1.569	4.805	7.018,63
880	2.824,99	594	1.919,69	617	2.270,52	1.786	23.063	7.651,47	865	15.577	4.903,68	1.135	39.118	8.523,40	19.522	137.771	53.431,48
593	1.547,76	396	998,45	414	1.212,67	1.213	15.671	4.465,96	661	11.954	3.466,66	1.017	36.105	7.628,77	14.534	105.826	35.935,25
287	1.277,23	198	921,24	203	1.057,85	573	7.392	3.185,51	204	3.623	1.437,02	118	3.013	894,63	4.988	31.945	17.496,23
541	4.670,92	342	3.144,54	432	5.006,03	1.118	14.343	14.512,77	475	8.492	7.997,03	430	12.911	8.614,01	16.131	82.912	114.486,00
73	355,94	52	207,52	58	463,87	106	1.330	1.232,50	22	405	247,07	12	307	184,16	2.864	10.198	9.703,90
68	762,44	46	560,57	63	988,15	194	2.517	2.493,56	112	1.999	1.623,84	101	3.139	2.195,75	2.498	14.325	24.154,91
250	1.570,47	157	1.073,59	181	1.531,59	476	6.074	4.493,55	169	3.006	2.227,50	187	5.770	3.267,11	5.190	31.377	32.566,77
150	1.982,07	87	1.302,86	130	2.022,42	342	4.422	6.293,16	172	3.082	3.898,62	130	3.695	2.966,99	5.579	27.012	48.060,42
2.024	7.821,12	1.327	4.717,46	1.631	8.298,45	4.566	58.682	25.712,73	2.333	41.984	17.686,41	5.256	254.088	142.923,45	46.230	493.677	307.041,29
663	1.837,94	456	1.237,86	652	3.258,86	1.921	25.040	10.779,80	1.235	22.442	10.497,17	4.641	237.156	136.325,30	18.672	330.835	204.410,50
18	54,46	23	55,55	29	109,25	130	1.678	1.592,56	125	2.256	2.091,48	808	45.122	41.261,44	1.252	50.254	45.805,58
21	320,48	23	44,24	27	276,23	113	1.459	498,93	106	1.898	779,90	769	45.760	27.983,13	1.248	50.506	37.484,14
156	293,33	115	230,40	156	423,89	547	7.146	1.805,35	336	6.121	4.689,13	1.149	58.622	27.701,64	3.910	81.413	43.878,19
33	40,53	24	52,97	37	48,85	141	1.857	250,42	151	2.748	387,99	463	23.110	14.816,25	1.019	29.313	19.168,05
38	45,13	25	57,25	56	561,51	161	2.108	1.461,96	93	1.685	216,92	522	25.685	5.844,79	1.123	31.551	11.533,42
219	753,72	145	611,81	153	1.355,98	345	4.466	3.875,37	134	2.424	1.431,76	164	5.329	5.082,33	5.104	29.174	23.052,67
178	330,29	101	185,64	194	483,15	484	6.326	1.295,21	290	5.310	899,99	766	33.528	12.735,72	5.016	58.624	23.488,45
928	2.551,88	599	1.541,28	674	2.035,08	1.765	22.496	6.359,94	746	13.271	3.656,66	406	11.226	3.052,56	17.363	109.008	36.881,35
154	487,92	92	170,93	97	272,30	254	3.260	581,23	128	2.244	509,37	91	2.752	577,43	3.198	18.545	5.715,46
168	373,74	119	261,75	102	265,52	310	3.903	1.101,70	105	1.865	512,38	52	1.577	556,76	3.784	20.427	6.191,71
370	951,69	268	745,12	314	1.016,43	802	10.256	3.200,92	380	6.795	2.019,24	209	5.388	1.383,42	6.239	45.558	14.496,09
236	738,53	120	363,48	161	480,83	399	5.077	1.476,09	133	2.367	615,67	54	1.509	534,95	4.142	24.478	10.478,09
433	3.431,30	272	1.938,32	305	3.004,51	880	11.146	8.572,99	352	6.271	3.532,58	209	5.703	3.545,59	10.195	53.834	65.749,44
267	1.131,90	176	875,11	180	1.018,17	557	7.069	3.150,17	232	4.134	1.664,56	151	4.162	1.767,30	5.263	32.324	19.444,31
166	2.299,40	96	1.063,21	125	1.986,34	323	4.077	5.422,82	120	2.137	1.868,02	58	1.541	1.778,29	4.932	21.510	46.305,13
3.860	30.211,29	2.417	20.069,71	2.906	22.369,04	6.879	87.888	62.076,93	2.733	49.031	37.992,33	3.141	106.478	124.330,22	82.291	525.175	605.910,52
1.476	14.114,39	922	10.671,36	1.174	9.588,87	3.386	43.629	34.192,19	1.841	33.141	29.445,61	2.582	90.931	116.870,32	25.332	252.051	298.257,76
241	4.272,19	157	1.030,05	224	1.101,56	808	10.504	5.780,15	604	10.904	8.230,33	1.115	40.749	23.049,46	4.796	74.676	52.622,10
117	956,06	74	4.035,56	81	1.112,70	332	4.303	4.267,32	189	3.444	5.084,52	215	6.865	18.320,95	1.447	19.165	37.956,12
193	1.905,00	128	923,17	157	1.312,20	435	5.580	4.229,82	190	3.421	3.396,21	141	4.088	2.926,77	2.902	23.562	22.543,28
112	444,54	50	224,17	93	487,23	354	4.607	4.245,68	181	3.206	1.150,10	384	15				

Segue Tav. 30 — Aziende per frammentazione in corpi

Superficie

PROVINCIE E REGIONI ZONE ALTIMETRICHE E REGIONI AGRARIE	AZIENDE NON FRAMMENTATE		AZIENDE FRAMMENTATE											
			2		3		4		5		6		7	
	Aziende	Superficie	Aziende	Superficie	Aziende	Superficie	Aziende	Superficie	Aziende	Superficie	Aziende	Superficie	Aziende	Superficie
segue CUNEO														
Collina	5.889	18.720,45	5.184	16.776,20	4.752	18.490,35	4.109	18.204,90	3.339	14.963,50	2.928	13.967,89	2.235	11.589,45
Regione agraria 9	1.152	4.897,99	959	2.842,08	851	3.123,33	658	2.636,62	502	2.256,34	415	2.149,80	272	1.540,58
Regione agraria 10	1.122	2.078,90	1.141	1.880,96	1.044	2.415,66	905	2.614,21	834	2.645,21	783	2.673,84	674	2.463,54
Regione agraria 11	1.672	4.697,28	1.383	5.050,58	1.113	4.418,28	936	3.934,77	653	2.838,50	541	2.519,24	342	1.707,36
Regione agraria 12	631	2.662,77	545	2.946,96	557	3.553,55	482	3.242,40	392	2.493,24	309	2.195,53	259	1.816,02
Regione agraria 13	463	1.390,30	471	1.614,57	515	2.119,75	517	2.399,85	465	2.389,01	441	2.298,80	350	2.008,55
Regione agraria 14	849	2.993,21	685	2.441,05	672	2.859,78	611	3.377,05	493	2.341,20	439	2.130,68	338	2.053,40
Pianura	5.640	29.135,97	3.833	22.109,96	2.918	18.941,83	2.066	15.086,02	1.547	11.760,99	1.083	8.670,66	881	7.067,81
Regione agraria 15	1.683	12.546,87	1.133	9.361,26	804	7.278,22	614	6.197,79	444	4.531,42	326	3.752,52	251	2.626,84
Regione agraria 16	1.224	3.086,89	867	2.192,40	701	2.630,92	643	3.128,29	603	3.237,37	467	2.676,74	433	2.834,80
Regione agraria 17	2.733	13.502,21	1.833	10.556,30	1.413	9.032,69	809	5.759,94	500	3.992,20	290	2.241,40	197	1.606,17
ASTI	6.981	13.677,81	5.854	12.745,61	5.490	14.318,01	4.700	14.481,13	4.054	13.457,77	3.431	12.506,01	2.513	10.116,93
Collina	6.838	13.555,92	5.712	12.611,35	5.374	14.109,83	4.587	14.264,09	3.968	13.230,06	3.332	12.196,31	2.415	9.786,86
Regione agraria 1	600	1.073,23	684	1.366,57	803	2.048,19	803	2.667,47	820	2.883,17	757	3.122,98	607	2.793,30
Regione agraria 2	2.739	4.790,17	2.079	3.963,07	1.924	4.506,97	1.598	4.369,67	1.512	4.679,93	1.237	4.063,37	948	3.574,78
Regione agraria 3	2.979	5.191,73	2.575	5.067,78	2.278	5.157,94	1.907	5.272,62	1.455	4.384,85	1.224	4.041,72	793	2.852,45
Regione agraria 4	520	2.500,79	374	2.213,93	369	2.396,73	279	1.954,33	181	1.282,11	114	968,24	67	566,33
Pianura (Regione agraria 5)	143	121,89	142	134,26	116	208,18	113	217,04	86	227,71	99	309,70	98	330,07
ALESSANDRIA	14.486	64.192,40	8.548	29.639,13	7.200	27.526,69	5.440	25.068,44	4.615	22.117,23	3.624	18.380,85	2.922	16.511,29
Montagna	244	6.425,38	129	1.998,48	142	775,90	126	1.660,23	129	2.141,04	142	731,92	103	748,41
Regione agraria 1	56	2.005,89	29	477,47	41	196,02	52	1.353,47	53	250,95	75	394,52	67	533,10
Regione agraria 2	188	4.419,49	100	1.521,01	101	579,88	74	306,76	76	1.890,09	67	337,40	36	215,31
Collina	9.447	32.841,90	5.672	16.938,78	4.849	17.865,70	3.652	14.924,44	3.079	13.272,26	2.394	11.375,15	2.026	10.411,60
Regione agraria 3	1.234	3.139,43	938	2.210,94	798	2.093,30	645	2.130,20	634	2.378,28	530	2.188,61	500	2.185,00
Regione agraria 4	1.392	4.073,95	831	2.398,38	721	2.652,61	545	1.941,80	496	2.022,23	360	1.530,42	312	1.470,04
Regione agraria 5	537	1.452,30	439	955,23	439	1.350,22	394	1.480,93	374	1.634,37	355	1.837,49	293	1.679,30
Regione agraria 6	2.278	6.136,96	1.324	3.154,80	1.112	3.249,21	740	2.132,13	542	1.800,78	404	1.514,45	348	1.630,21
Regione agraria 7	2.571	9.881,53	1.345	4.189,22	994	3.866,22	694	2.458,04	544	1.815,22	410	1.648,74	364	1.918,02
Regione agraria 8	1.435	8.157,73	795	4.030,21	785	4.654,14	634	4.781,34	489	3.621,38	335	2.655,44	209	1.529,03
Pianura	4.795	24.925,12	2.747	10.701,87	2.209	8.885,09	1.662	8.483,77	1.407	6.703,93	1.088	6.273,78	793	5.351,28
Regione agraria 9	1.216	4.335,21	748	1.729,42	527	1.622,55	362	1.717,91	263	1.240,48	197	1.284,94	150	969,66
Regione agraria 10	907	3.921,22	552	1.732,02	476	1.887,12	412	2.181,85	327	1.623,67	247	1.522,56	178	1.298,23
Regione agraria 11	732	3.949,26	460	1.933,54	452	1.731,41	362	1.533,00	292	1.283,51	248	1.219,03	209	1.139,63
Regione agraria 12	1.940	12.719,43	987	5.306,89	754	3.644,01	526	3.051,01	525	2.556,27	396	2.247,25	256	1.943,76
PIEMONTE	68.486	266.891,66	48.769	153.590,37	42.475	157.611,92	34.770	145.466,35	29.020	135.229,87	24.751	120.658,67	19.486	96.058,17
Montagna	9.982	57.658,93	8.288	35.145,07	8.174	40.166,70	7.096	34.637,34	6.136	37.912,54	5.669	33.158,55	4.480	21.896,09
Collina	34.311	84.603,97	25.847	59.697,35	23.058	65.175,94	19.200	63.280,43	16.071	56.906,13	13.664	52.293,47	10.643	44.094,64
Pianura	24.193	124.628,76	14.634	58.747,95	11.243	52.269,28	8.474	47.548,58	6.813	40.411,20	5.418	35.206,65	4.363	30.067,44
VALLE D'AOSTA (Montagna)	1.035	47.982,19	632	18.280,51	626	14.704,55	618	10.899,71	597	10.662,99	569	6.271,83	549	7.443,95
Regione agraria 1	54	4.260,86	28	2.808,03	31	3.810,13	31	1.028,65	26	1.226,48	20	819,81	18	32,32
Regione agraria 2	107	5.206,86	25	799,90	29	1.737,63	40	4.850,05	28	494,79	35	139,66	35	708,70
Regione agraria 3	472	9.616,48	246	3.994,51	210	3.221,86	182	2.229,42	202	910,88	199	2.266,34	166	617,91
Regione agraria 4	60	3.194,35	61	3.293,85	54	1.526,98	37	454,01	42	1.136,25	39	114,18	58	942,21
Regione agraria 5	148	10.147,88	94	1.762,17	116	1.497,49	112	405,73	90	1.255,66	94	1.125,50	93	1.423,99
Regione agraria 6	120	2.729,34	120	2.086,89	138	1.520,62	143	1.162,96	133	3.483,53	119	1.148,46	119	1.384,81
Regione agraria 7	74	12.826,42	58	3.535,16	48	1.389,84	73	768,89	76	2.155,40	63	657,88	60	2.334,01
IMPERIA	6.608	8.640,05	3.430	3.572,42	2.733	5.038,35	2.306	4.658,95	2.043	5.485,45	1.743	4.690,96	1.373	3.927,72
Montagna	743	3.945,11	681	1.210,40	850	2.613,97	900	2.602,38	925	3.188,98	784	2.505,70	685	2.481,25
Regione agraria 1	442	1.206,81	287	538,48	215	463,70	188	823,09	250	1.119,53	178	540,06	148	481,82
Regione agraria 2	301	2.738,30	394	671,92	635	2.150,27	712	1.779,29	675	2.069,45	606	1.965,64	537	1.999,43
Collina	5.865	4.694,94	2.749	2.362,02	1.883	2.424,38	1.406	2.056,57	1.118	2.296,47	959	2.185,26	688	1.446,47
Regione agraria 3	426	870,93	178	184,87	216	300,00	252	443,00	275	563,08	297	799,16	235	522,51
Regione agraria 4	3.402	2.463,54	1.684	1.498,71	1.039	1.368,84	716	1.077,08	483	980,40	344	749,47	223	552,02
Regione agraria 5	2.037	1.360,47	887	678,44	628	755,54	438	536,49	360	752,99	318	636,63	230	371,94
SAVONA	6.761	23.027,76	3.374	12.958,60	2.563	12.852,38	1.765	9.364,81	1.374	8.576,80	1.067	6.819,68	863	6.186,50
Montagna	2.542	14.645,57	1.513	8.418,71	1.193	9.237,20	872	6.540,64	664	5.838,10	537	4.676,19	449	4.524,65
Regione agraria 1	1.925	11.747,15	1.097	6.550,15	812	7.144,35	555	4.945,41	402	3.273,15	325	3.165,98	278	3.068,26
Regione agraria 2	329	1.719,94	237	1.325,32	260	1.546,49	228	1.012,59	211	2.251,75	170	915,27	143	1.211,97
Regione agraria 3	288	1.178,48	179	543,24	121	546,36	89	582,64	51	313,20	42	594,94	28	244,42
Collina	4.219	8.382,19	1.861	4.539,89	1.370	3.615,18	893	2.824,17	710	2.738,70	530	2.143,49	414	1.661,85
Regione agraria 4	85	170,15	73	87,74	104	216,74	116	204,80	123	295,70	119	358,44	127	358,79
Regione agraria 5	2.035	5.477,25	755	2.679,17	551	2.003,25	329	1.702,56	233	1.378,36	154	885,52	92	786,47
Regione agraria 6	2.099	2.734,79	1.033	1.772,98	715	1.395,19	448	916,81	354	1.064,64	257	899,53	195	516,59

di terreno, regione agraria, zona altimetrica e provincia

in ettari

IN CORPI															TOTALB		
8		9		10		11 - 15			16 - 20			oltre 20			Aziende	Corpi	Superficie
Aziende	Superficie	Aziende	Superficie	Aziende	Superficie	Aziende	Corpi	Superficie	Aziende	Corpi	Superficie	Aziende	Corpi	Superficie	Aziende	Corpi	Superficie
1.782	11.084,08	1.099	6.113,84	1.290	8.694,14	2.541	32.241	18.314,57	651	11.628	5.883,19	424	11.913	5.648,03	36.223	189.686	168.450,59
205	1.262,22	107	650,49	89	664,06	194	2.387	1.462,36	32	564	276,29	12	393	836,20	5.448	21.996	24.598,36
531	2.227,93	377	1.707,44	415	2.064,27	949	12.060	5.871,41	252	4.477	2.144,24	149	4.129	1.777,84	9.176	56.199	32.565,45
238	1.330,88	142	719,00	141	820,96	182	2.264	1.352,60	34	601	307,13	5	147	76,35	7.382	28.030	29.772,93
184	1.511,12	111	902,41	127	1.171,57	280	3.552	2.718,02	46	816	546,23	21	563	265,42	3.944	19.619	26.025,24
310	2.151,47	168	1.022,34	250	1.994,50	481	6.136	3.860,73	172	3.090	1.693,46	105	2.752	1.419,77	4.708	30.909	26.363,10
314	2.600,46	194	1.112,16	268	1.978,78	455	5.842	3.049,45	115	2.080	915,84	132	3.929	1.272,45	5.565	32.933	29.125,51
602	5.012,82	396	3.284,51	442	4.086,03	952	12.018	9.570,17	241	4.262	2.663,53	135	3.634	1.811,87	20.736	83.438	139.202,17
175	1.960,77	136	1.543,14	135	1.492,89	355	4.541	4.577,65	102	1.814	1.243,52	90	2.472	1.275,94	6.248	27.551	58.388,83
329	2.226,57	214	1.368,79	255	2.011,35	533	6.707	4.274,32	134	2.356	1.327,22	43	1.098	528,11	6.446	33.750	31.523,77
98	825,48	46	372,58	52	581,79	64	770	718,20	5	92	92,79	2	64	7,82	8.042	22.137	49.289,57
2.163	9.564,30	1.410	6.354,79	1.491	7.954,50	2.868	36.097	16.514,95	669	11.798	5.132,33	248	6.782	2.753,57	41.872	211.987	139.577,71
2.102	9.239,06	1.368	6.178,13	1.416	7.547,08	2.737	34.435	15.629,57	634	11.171	4.806,10	235	6.453	2.565,86	40.718	204.816	135.720,22
575	2.854,34	455	2.350,82	519	3.029,05	1.312	16.674	7.686,30	427	7.549	3.358,75	166	4.401	1.651,29	8.528	62.989	36.885,46
860	3.438,62	536	2.230,53	563	2.746,63	995	12.463	5.425,20	147	2.577	987,97	42	1.249	616,02	15.180	74.302	45.392,93
619	2.451,65	349	1.391,02	309	1.486,80	404	4.966	2.236,55	58	1.010	434,28	23	703	245,36	14.973	60.623	40.214,75
48	494,45	28	205,76	25	284,60	26	332	281,52	2	35	25,10	4	100	53,19	2.037	6.902	13.227,08
61	325,24	42	176,66	75	407,42	131	1.662	885,38	35	627	326,23	13	329	187,71	1.154	7.171	3.857,49
2.328	14.150,41	1.482	9.318,82	1.936	15.560,25	3.806	48.688	32.455,33	1.374	24.754	14.885,45	1.562	53.444	24.263,52	59.323	318.423	314.069,81
106	650,16	79	443,67	140	1.307,01	456	6.039	3.766,52	368	6.795	3.258,75	1.010	37.639	14.263,49	3.174	57.082	38.170,96
77	418,69	59	320,98	123	1.219,59	425	5.654	3.408,19	361	6.666	3.179,96	1.008	37.495	13.571,54	2.426	53.821	27.330,37
29	231,47	20	122,69	17	87,42	31	385	358,33	7	129	78,79	2	144	691,95	748	3.261	10.840,59
1.548	8.688,87	980	5.416,48	1.254	8.710,58	2.291	29.149	17.201,82	665	11.886	6.778,19	337	9.562	5.501,20	38.194	178.228	169.926,97
397	1.945,33	273	1.269,81	347	1.956,99	662	8.390	3.886,85	151	2.655	1.173,92	52	1.280	556,72	7.161	39.362	27.115,38
222	1.197,20	132	676,93	200	1.562,96	263	3.326	2.001,90	53	942	605,40	10	381	117,25	5.537	23.834	22.251,07
277	1.576,98	173	1.208,77	227	1.772,77	485	6.188	4.009,67	185	3.309	2.031,76	114	3.347	1.759,74	4.292	29.246	22.749,53
229	1.200,92	167	863,53	188	1.237,19	323	4.123	2.259,81	77	1.372	662,33	26	788	427,26	7.758	30.290	26.269,58
276	1.450,15	170	882,89	185	1.101,04	400	5.104	3.138,64	148	2.676	1.543,72	96	2.646	1.445,69	8.197	34.761	35.339,12
147	1.318,29	65	514,55	107	1.079,63	158	2.018	1.904,95	51	932	761,06	39	1.120	1.194,54	5.249	20.735	36.202,29
674	4.811,38	423	3.458,67	542	5.542,66	1.059	13.500	11.486,99	341	6.073	4.848,51	215	6.243	4.498,83	17.955	83.113	105.971,88
143	1.092,44	79	1.021,64	106	1.445,50	199	2.550	2.676,55	85	1.512	1.432,87	108	3.411	2.148,29	4.183	19.676	22.717,46
113	977,28	64	442,33	102	998,95	133	1.673	1.497,98	20	352	241,48	8	214	383,77	3.539	14.189	18.708,46
186	1.268,18	129	831,46	170	1.451,14	436	5.606	3.688,55	155	2.774	1.762,16	80	2.100	1.452,69	3.911	23.696	23.243,56
232	1.473,48	151	1.163,24	164	1.647,07	291	3.671	3.623,91	81	1.435	1.412,00	19	518	514,08	6.322	25.552	41.302,40
17.079	101.373,40	10.930	61.520,36	13.455	88.461,56	32.584	417.784	245.144,31	13.781	247.696	127.932,86	19.760	798.832	479.732,93	375.346	2.696.401	2.179.672,43
4.378	32.996,99	2.742	18.058,56	3.843	26.385,45	10.974	142.304	95.304,58	6.144	111.383	62.878,13	14.231	635.917	415.221,23	92.137	1.163.254	911.420,16
9.108	41.256,15	5.861	25.766,21	6.715	35.750,14	14.890	189.702	84.409,18	5.195	92.754	36.318,27	4.053	121.211	39.850,68	188.616	1.065.249	689.402,56
3.593	27.120,26	2.327	17.695,59	2.897	26.325,97	6.720	85.778	65.430,55	2.442	43.559	28.736,46	1.476	41.704	24.661,02	94.593	467.898	578.849,71
505	5.095,79	357	2.280,20	597	5.506,59	1.836	23.925	14.533,28	1.350	24.632	17.850,06	3.866	165.908	51.277,63	13.137	244.579	212.789,28
41	839,95	15	24,27	59	1.100,13	150	1.997	2.338,64	147	2.697	3.566,10	669	31.921	16.922,84	1.289	38.371	38.778,21
34	250,82	32	370,68	51	974,29	160	2.093	1.372,68	108	1.968	921,60	188	6.824	4.524,05	872	12.954	22.351,71
156	751,86	103	319,52	221	1.102,02	507	6.541	2.235,95	347	6.326	5.819,81	608	21.454	5.662,58	3.619	44.394	38.749,14
41	388,41	45	470,50	43	374,74	227	2.970	1.839,81	194	3.557	2.572,90	680	28.292	4.757,54	1.581	37.324	21.065,73
71	310,48	62	255,61	75	329,28	267	3.488	1.369,45	214	3.911	869,04	953	46.758	8.749,62	2.389	58.830	29.501,90
111	2.386,67	60	630,50	82	1.051,51	320	4.158	4.111,02	190	3.436	2.560,27	342	11.008	7.052,42	1.997	24.408	31.309,00
51	167,60	40	209,12	66	574,62	205	2.678	1.265,73	150	2.737	1.540,34	426	19.651	3.608,58	1.390	28.298	31.033,59
1.152	4.112,17	816	2.801,20	1.002	4.781,04	2.371	30.552	11.976,01	1.090	19.501	10.635,90	1.371	47.349	29.512,71	28.038	185.157	99.832,93
546	2.318,39	399	1.597,41	444	2.917,54	1.103	14.172	6.968,99	450	8.026	7.385,17	699	24.977	22.087,32	9.209	81.953	61.822,61
153	658,43	122	469,91	148	623,20	491	6.366	2.480,11	278	4.925	1.633,11	539	19.559	11.872,68	3.439	40.419	22.910,93
393	1.659,96	277	1.127,50	296	2.294,34	612	7.806	4.488,88	172	3.101	5.752,06	160	5.418	10.214,64	5.770	41.534	38.911,68
606	1.793,78	417	1.203,79	558	1.863,50	1.268	16.380	5.007,02	640	11.475	3.250,73	672	22.372	7.425,39	18.829	103.204	38.010,32
260	777,36	205	683,84	264	941,20	716	9.275	2.969,41	431	7.699	2.327,70	470	14.675	3.473,52	4.225	45.454	14.856,58
160	554,55	80	214,91	120	466,88	201	2.592	985,89	51	939	349,97	74	3.510	3.077,00	8.577	29.032	14.339,26
186	461,87	132	305,04	174	455,42	351	4.513	1.051,72	158	2.837	573,06	128	4.187	874,87	6.027	28.718	8.814,48
695	4.354,76	473	3.502,22	680	6.124,71	1.571	20.223	12.709,93	890	15.998	9.104,48	1.501	53.206	26.016,49	23.577	153.615	141.599,12
360	3.027,38	247	2.061,67	360	4.253,84	745	9.624	7.736,94	393	7.085	5.396,30	637	23.832	15.473,18	10.512	71.564	91.830,37
215	2.071,77	130	1.107,11	217	2.763,14	325	4.189	3.982,00	157	2.761	2.335,51	121	4.036	4.114,24	6.559	30.727	56.268,22
125	796,95	113	810,35	134	1.397,94	403	5.220	3.485,01	235	4.307	3.056,09	516	19.796	11.358,94	3.104	38.251	3

Segue TAV. 30 — Aziende per frammentazione in corpi

Superficie

PROVINCIE E REGIONI ZONE ALTIMETRICHE E REGIONI AGRARIE	AZIENDE NON FRAMMENTATE		AZIENDE FRAMMENTATE											
			2		3		4		5		6		7	
	Aziende	Superficie	Aziende	Superficie	Aziende	Superficie	Aziende	Superficie	Aziende	Superficie	Aziende	Superficie	Aziende	Superficie
GENOVA	8.828	30.706,47	4.582	12.856,88	3.492	11.125,33	2.382	9.010,64	1.953	8.510,13	1.626	6.407,42	1.273	5.460,22
Montagna	4.961	26.540,02	2.627	9.930,48	2.071	8.513,60	1.390	6.669,43	1.187	6.444,41	955	4.625,35	732	3.740,73
Regione agraria 1	601	5.293,86	189	2.523,93	87	830,99	24	287,98	15	237,37	1	6,66	3	40,34
Regione agraria 2	456	773,71	261	470,43	299	721,04	192	585,71	176	747,25	146	604,71	138	681,73
Regione agraria 3	37	870,06	32	186,99	25	198,18	34	409,42	19	34,29	16	77,64	22	57,47
Regione agraria 4	219	5.442,65	175	648,99	194	1.163,07	187	646,61	266	1.410,25	237	926,67	212	1.017,94
Regione agraria 5	445	4.728,40	434	1.603,57	408	1.778,40	308	1.819,03	308	2.096,95	274	1.657,83	205	1.212,43
Regione agraria 6	3.203	9.431,34	1.536	4.496,57	1.058	3.821,92	645	2.920,68	403	1.918,30	281	1.351,84	152	730,82
Collina	3.867	4.166,45	1.955	2.926,40	1.421	2.611,73	992	2.341,21	766	2.065,72	671	1.782,07	541	1.719,49
Regione agraria 7	221	239,45	287	312,86	335	457,58	328	649,96	279	674,05	309	803,71	276	740,38
Regione agraria 8	3.646	3.927,00	1.668	2.613,54	1.086	2.154,15	664	1.691,25	487	1.391,67	362	978,36	265	979,11
LA SPEZIA	10.418	11.999,73	4.754	7.481,87	3.044	7.392,72	1.909	6.232,83	1.421	6.246,24	1.070	5.372,65	731	3.834,35
Montagna (Regione agraria 1)	459	3.578,57	327	2.038,71	373	2.510,62	320	2.204,48	301	2.599,80	294	2.480,77	202	1.935,34
Collina	9.959	8.421,16	4.427	5.443,16	2.671	4.882,10	1.589	4.028,35	1.120	3.646,44	776	2.891,88	529	1.899,01
Regione agraria 2	1.535	1.944,87	879	1.640,62	710	1.934,00	503	1.792,98	409	1.384,80	285	1.497,43	195	863,92
Regione agraria 3	781	1.277,91	558	806,42	494	964,67	349	1.172,94	291	1.346,10	226	638,12	196	668,89
Regione agraria 4	7.643	5.198,38	2.990	2.996,12	1.467	1.983,43	737	1.062,43	420	915,54	265	756,33	138	366,20
LIGURIA	32.615	74.374,01	16.140	36.869,77	11.832	36.408,78	8.362	29.267,23	6.791	28.818,62	5.506	23.290,71	4.240	19.408,79
Montagna	8.705	48.709,27	5.148	21.598,30	4.487	22.875,39	3.482	18.016,93	3.077	18.071,29	2.570	14.288,01	2.068	12.681,97
Collina	23.910	25.664,74	10.992	15.271,47	7.345	13.533,39	4.880	11.250,30	3.714	10.747,33	2.936	9.002,70	2.172	6.726,82
VARESE	17.346	14.156,30	9.540	10.259,51	6.492	10.252,38	4.290	8.696,36	2.747	6.627,84	1.879	5.213,63	1.221	5.007,23
Montagna	3.120	4.337,00	2.052	2.306,61	1.506	2.547,19	1.038	2.548,58	678	1.693,37	519	1.363,62	354	1.828,19
Regione agraria 1	191	639,69	155	302,38	132	271,04	102	187,86	77	135,59	67	161,79	37	76,40
Regione agraria 2	2.929	3.697,31	1.897	2.004,23	1.374	2.276,15	936	2.360,72	601	1.557,78	452	1.201,83	317	1.751,79
Collina	8.257	6.513,27	4.761	5.066,14	3.298	4.823,89	2.341	4.436,36	1.542	3.599,22	1.028	2.825,65	663	2.352,11
Regione agraria 3	2.233	1.673,67	1.547	1.617,11	1.107	1.654,10	744	1.414,27	535	1.229,74	355	1.016,01	209	992,01
Regione agraria 4	4.223	3.119,38	1.983	2.125,99	1.251	1.874,42	877	1.715,35	547	1.262,48	319	964,48	218	705,82
Regione agraria 5	1.801	1.720,22	1.231	1.323,04	940	1.295,37	720	1.306,74	460	1.107,00	354	845,16	236	654,28
Pianura (Regione agraria 6)	5.969	3.306,03	2.727	2.886,76	1.688	2.881,30	911	1.711,42	527	1.335,25	332	1.024,36	204	826,93
COMO	11.376	20.062,45	8.823	14.259,70	7.333	16.176,28	5.092	14.063,16	3.488	12.415,95	2.411	11.770,30	1.660	6.250,90
Montagna	3.232	13.217,35	2.856	7.250,25	2.464	7.773,99	1.896	7.206,91	1.461	7.069,96	1.214	8.205,02	898	3.682,09
Regione agraria 1	157	1.053,12	176	729,18	171	600,34	169	909,49	146	713,08	150	250,63	92	151,49
Regione agraria 2	3	1.343,73	16	1.444,07	19	32,57	31	686,61	34	67,84	42	2.166,88	37	464,43
Regione agraria 3	70	2.524,20	82	427,62	94	1.195,64	98	97,41	84	678,99	54	80,88	58	91,71
Regione agraria 4	512	1.110,73	507	845,54	470	1.110,96	398	1.142,67	305	2.088,85	258	1.440,10	148	566,82
Regione agraria 5	1.094	2.190,81	1.003	1.410,62	866	1.939,89	573	2.361,95	468	1.643,21	370	1.461,42	274	978,60
Regione agraria 6	600	1.809,56	488	913,95	415	1.053,59	336	851,01	226	955,74	174	1.521,36	168	483,23
Regione agraria 7	301	1.794,40	258	933,60	205	1.260,36	129	698,73	104	589,05	81	978,98	56	460,45
Regione agraria 8	495	1.390,80	326	545,67	224	580,64	162	459,04	94	333,20	85	304,77	65	485,36
Collina	6.998	6.285,20	4.971	6.298,57	4.130	7.600,59	2.634	5.973,79	1.618	4.486,24	916	2.810,16	551	1.966,77
Regione agraria 9	2.251	1.740,08	1.615	1.714,12	1.348	2.138,23	837	1.714,70	546	1.388,84	339	940,93	216	706,80
Regione agraria 10	2.117	1.738,30	1.174	1.619,84	872	1.976,89	563	1.474,57	343	1.188,73	183	731,59	88	407,10
Regione agraria 11	631	759,70	451	575,05	383	736,52	265	663,88	217	650,87	115	323,35	97	395,14
Regione agraria 12	1.999	2.047,12	1.731	2.389,56	1.527	2.748,95	969	2.120,64	512	1.257,80	279	814,29	150	457,73
Pianura (Regione agraria 13)	1.146	559,90	996	710,88	739	801,70	562	882,46	409	859,75	281	755,12	211	602,04
SONDRIO (Montagna)	1.156	47.581,25	1.242	8.943,23	1.398	4.496,19	1.424	6.026,20	1.275	4.601,23	1.247	4.204,43	1.179	6.712,38
Regione agraria 1	24	133,99	73	97,68	94	154,95	121	208,91	97	187,67	120	250,24	104	213,71
Regione agraria 2	294	27.202,80	105	1.091,22	113	1.571,45	123	849,94	131	263,86	112	1.593,79	122	173,19
Regione agraria 3	54	6.209,07	30	23,06	59	33,14	50	576,04	77	840,06	32	751,01	44	28,19
Regione agraria 4	307	1.529,80	355	181,72	415	420,07	379	540,43	290	356,95	293	381,66	286	4.575,56
Regione agraria 5	181	5.845,25	301	1.113,26	345	549,55	373	1.378,88	350	1.072,99	360	532,52	327	1.093,40
Regione agraria 6	296	6.660,34	378	6.436,29	372	1.767,03	378	2.472,00	330	1.879,70	330	695,21	296	628,33
MILANO	23.544	118.476,85	11.353	33.579,89	6.384	22.497,08	3.074	11.766,65	1.538	7.536,01	733	4.161,79	426	3.142,77
Collina (Regione agraria 1)	1.661	1.352,56	1.107	1.355,11	723	1.204,22	315	690,50	146	363,65	62	221,56	24	134,05

di terreno, regione agraria, zona altimetrica e provincia

in ettari

IN CORPI															TOTALE		
8		9		10		11 - 15			16 - 20			oltre 20			Aziende	Corpi	Superficie
Aziende	Superficie	Aziende	Superficie	Aziende	Superficie	Aziende	Corpi	Superficie	Aziende	Corpi	Superficie	Aziende	Corpi	Superficie	Aziende	Corpi	Superficie
1.076	5.043,45	715	3.713,31	1.144	7.703,44	2.371	30.873	16.383,79	1.263	23.042	11.637,31	2.693	120.567	33.677,54	33.398	267.392	162.235,93
645	3.625,96	411	2.624,54	759	5.978,11	1.634	21.426	13.049,08	989	18.170	10.222,06	2.538	116.031	32.400,32	20.899	210.853	134.364,09
3	51,87	1	77,57	2	29,83	2	26	48,02	1	20	2.133,54	1	30	1.066,69	930	1.567	12.628,65
114	589,62	79	385,86	114	976,58	240	3.169	1.919,28	141	2.610	1.563,12	141	4.501	2.062,42	2.497	18.408	12.081,46
27	87,61	16	70,54	44	225,90	157	2.090	794,68	153	2.871	972,90	704	38.869	7.888,38	1.286	45.287	11.874,06
210	1.090,68	136	764,20	322	2.922,76	708	9.317	4.840,89	475	8.688	3.612,45	1.446	64.507	15.853,66	4.787	94.771	40.340,82
190	1.261,51	118	803,69	179	1.384,84	408	5.289	4.596,09	167	3.048	1.487,80	233	7.773	2.640,30	3.677	28.870	27.070,84
101	544,67	61	522,68	98	438,20	119	1.535	850,12	52	933	452,25	13	351	2.888,87	7.722	21.950	30.368,26
431	1.417,49	304	1.088,77	385	1.725,33	737	9.447	3.334,71	274	4.872	1.415,25	155	4.536	1.277,22	12.499	56.540	27.871,84
232	740,63	158	488,91	202	762,09	433	5.553	1.758,99	172	3.061	864,43	93	2.715	732,76	3.325	24.920	9.225,80
199	676,86	146	599,86	183	963,24	304	3.894	1.575,72	102	1.811	550,82	62	1.821	544,46	9.174	31.620	18.646,04
591	3.303,84	349	1.891,63	597	5.434,56	970	12.565	7.892,85	439	8.068	4.049,99	564	19.136	7.365,40	26.857	108.944	78.498,66
165	1.478,70	100	900,18	176	3.322,16	292	3.752	3.820,36	150	2.716	2.303,27	133	4.254	3.435,59	3.292	22.897	32.608,55
426	1.825,14	249	991,45	421	2.112,40	678	8.813	4.072,49	289	5.352	1.746,72	431	14.882	3.929,81	23.565	86.047	45.890,11
162	1.001,86	84	383,91	205	1.322,44	330	4.276	2.632,06	127	2.330	1.127,26	164	5.342	2.315,47	5.588	28.605	19.841,62
142	490,03	85	397,20	128	604,34	205	2.653	1.023,03	89	1.658	484,77	134	4.187	894,65	3.678	20.637	10.769,07
122	333,25	80	210,34	88	185,62	143	1.884	417,40	73	1.364	134,69	133	5.353	719,69	14.299	36.805	15.279,42
3.514	16.814,22	2.353	11.908,36	3.423	24.043,75	7.283	94.213	48.962,58	3.682	66.609	35.427,68	6.129	240.258	96.572,14	111.870	715.109	482.166,64
1.716	10.450,43	1.157	7.183,80	1.739	16.471,65	3.774	48.974	31.575,37	1.982	35.997	25.306,80	4.007	169.094	73.396,41	43.912	387.267	320.625,62
1.798	6.363,79	1.196	4.724,56	1.684	7.572,10	3.509	45.239	17.387,21	1.700	30.612	10.120,88	2.122	71.164	23.175,73	67.958	327.842	161.541,02
875	3.428,97	494	1.726,88	621	3.245,31	1.044	13.250	5.979,18	383	6.928	3.080,89	613	30.423	7.482,52	47.545	174.875	85.157,00
317	1.263,30	219	661,65	261	1.443,91	518	6.656	2.924,42	246	4.436	1.546,40	514	27.118	5.150,88	11.342	70.203	29.615,12
53	169,25	43	127,56	57	638,78	117	1.533	425,63	81	1.450	258,62	353	21.878	2.878,27	1.465	28.593	6.272,86
264	1.094,05	176	534,09	204	805,13	401	5.123	2.498,79	165	2.986	1.287,78	161	5.240	2.272,61	9.877	41.610	23.342,26
423	1.651,83	216	828,84	274	1.358,04	401	5.035	2.181,05	106	1.930	1.086,63	75	2.392	1.414,76	23.385	72.981	38.137,79
153	699,37	67	260,66	86	390,26	122	1.519	669,86	15	264	148,47	8	333	194,69	7.181	22.695	11.960,22
126	464,96	71	295,68	79	419,11	118	1.468	777,09	32	592	460,30	32	1.048	761,19	9.876	27.170	14.946,25
144	487,50	78	272,50	109	548,67	161	2.048	734,10	59	1.074	477,86	35	1.011	458,88	6.328	23.116	11.231,32
135	513,84	59	236,39	86	443,36	125	1.559	873,71	31	562	447,86	24	913	916,88	12.818	31.691	17.404,09
1.305	5.454,50	748	3.981,06	879	3.869,51	1.873	24.104	13.448,22	914	16.577	9.734,14	2.212	119.737	16.517,99	48.114	301.295	148.004,16
783	3.578,02	469	2.759,52	595	2.378,85	1.507	19.554	10.870,88	821	14.886	8.613,38	2.170	118.471	15.452,49	20.366	214.141	98.058,71
115	247,18	45	1.002,90	110	254,04	270	3.602	698,67	197	3.575	3.901,84	848	56.325	3.704,54	2.646	69.899	14.216,50
45	84,17	20	32,18	60	135,96	129	1.704	695,41	113	2.099	292,28	521	28.727	2.723,70	1.070	34.567	10.169,83
38	65,06	48	97,94	30	72,56	116	1.506	535,71	115	2.061	306,62	446	21.585	2.677,98	1.333	28.246	8.852,32
146	1.292,75	70	232,59	111	440,71	193	2.493	1.368,33	93	1.746	494,44	93	3.042	1.329,72	3.304	18.826	13.464,21
200	867,84	130	529,33	146	739,25	404	5.211	3.107,73	183	3.273	1.183,93	147	4.993	1.992,03	5.858	32.175	20.406,61
141	460,17	90	512,97	74	350,90	211	2.705	985,30	70	1.257	1.481,31	86	2.526	1.102,36	3.079	16.681	12.481,45
59	408,23	29	181,76	35	251,44	115	1.463	2.800,18	24	427	535,58	9	522	1.449,77	1.405	6.841	12.342,53
39	152,62	37	169,85	29	133,99	69	870	679,55	26	448	417,38	20	751	472,39	1.671	6.906	6.125,26
380	1.423,97	184	881,60	198	1.136,94	240	2.980	1.886,49	72	1.309	911,20	25	682	577,30	22.917	68.956	42.238,82
169	627,90	86	450,67	85	516,51	119	1.483	681,66	40	727	528,76	16	469	454,25	7.667	24.804	13.603,45
58	249,30	31	162,79	26	199,63	35	425	721,66	7	131	134,04	3	70	35,46	5.500	14.391	10.639,90
65	241,46	25	94,08	49	222,94	61	752	321,89	18	316	156,22	2	53	26,18	2.379	8.552	5.167,28
88	305,31	42	174,06	38	197,86	25	320	161,28	7	135	92,18	4	90	61,41	7.371	21.209	12.828,19
142	452,51	95	339,94	86	353,72	126	1.570	690,85	21	382	209,56	17	584	488,20	4.831	18.198	7.706,63
1.214	8.939,09	743	1.473,72	1.178	5.320,92	3.493	45.634	22.515,09	2.367	42.847	34.473,77	4.856	187.858	66.891,66	22.772	340.158	222.179,16
92	184,04	70	117,23	79	158,52	363	4.752	11.542,49	267	4.798	17.132,42	440	13.312	23.123,64	1.944	27.887	53.505,49
132	214,67	73	125,25	105	245,97	437	5.791	1.584,36	294	5.332	709,12	1.207	58.777	6.109,89	3.248	76.179	41.735,51
51	2.988,74	35	26,47	74	76,47	184	2.440	184,07	175	3.189	206,93	433	17.058	2.819,93	1.298	25.526	14.763,18
285	485,01	191	351,30	300	1.875,27	964	12.565	3.047,91	711	12.823	12.871,92	1.562	58.779	16.062,57	6.338	100.154	42.680,17
360	4.326,09	187	372,64	333	671,99	726	9.454	2.558,05	450	8.177	1.206,21	727	24.790	5.312,39	5.020	59.823	26.033,22
294	740,54	187	480,83	287	2.292,70	819	10.632	3.598,21	470	8.528	2.347,17	487	15.142	13.463,24	4.924	50.589	43.461,59
200	1.727,27	114	1.085,87	131	1.692,97	153	1.915	1.775,42	39	718	901,29	31	898	919,66	47.720	100.235	209.263,52
14	83,63	5	22,24	5	33,66	7	84	67,37	—	—	—	—	—	—	4.069	8.865	5.528,55

Segue Tav. 30 — Aziende per frammentazione in corpi

Superficie

PROVINCIE E REGIONI ZONE ALTIMETRICHE E REGIONI AGRARIE	AZIENDE NON FRAMMENTATE		AZIENDE FRAMMENTATE											
			2		3		4		5		6		7	
	Aziende	Superficie	Aziende	Superficie	Aziende	Superficie	Aziende	Superficie	Aziende	Superficie	Aziende	Superficie	Aziende	Superficie
<i>segue MILANO</i>														
Pianura	21.883	117.124,29	10.246	32.224,78	5.661	21.292,86	2.759	11.076,15	1.392	7.172,36	671	3.940,23	402	3.008,72
Regione agraria 2	2.335	1.522,62	1.171	1.641,84	789	1.694,25	401	1.116,35	191	639,21	110	589,08	69	401,80
Regione agraria 3	4.277	3.327,09	1.774	1.995,56	918	1.776,41	431	948,06	212	550,48	102	365,27	59	550,58
Regione agraria 4	4.040	3.672,11	2.672	3.772,41	1.450	2.997,35	748	1.975,72	345	1.027,98	142	518,99	81	442,16
Regione agraria 5	3.803	5.843,96	1.952	4.321,30	1.075	3.623,30	469	2.094,48	233	1.476,24	107	774,13	54	441,26
Regione agraria 6	1.225	8.764,69	398	2.109,29	220	1.493,95	103	753,53	53	446,75	25	142,91	23	158,65
Regione agraria 7	1.869	18.541,19	899	3.912,89	470	2.509,27	225	1.115,75	98	780,70	35	235,44	19	191,57
Regione agraria 8	1.239	27.155,83	357	2.485,93	178	1.979,98	80	669,09	56	863,68	37	521,19	14	108,96
Regione agraria 9	934	21.158,26	206	4.097,16	89	1.775,11	42	561,20	17	173,23	10	106,02	7	90,27
Regione agraria 10	1.429	17.950,89	506	4.729,01	267	1.823,21	144	848,15	109	663,78	48	262,38	36	263,11
Regione agraria 11	732	9.187,65	311	3.159,39	205	1.620,03	116	993,82	78	550,31	55	424,82	40	360,36
BERGAMO	15.660	47.891,46	10.062	36.060,25	7.127	35.723,23	4.534	29.149,31	2.557	18.771,42	1.521	15.744,57	847	8.131,36
Montagna	6.163	30.808,01	4.475	20.188,38	3.025	19.599,70	1.912	17.144,34	1.064	10.971,20	722	10.841,60	405	5.445,80
Regione agraria 1	676	11.423,19	494	3.660,26	308	2.084,18	200	1.600,83	123	1.088,74	70	849,25	62	1.948,90
Regione agraria 2	353	1.986,36	343	2.096,74	284	2.558,63	195	2.396,64	125	2.642,87	87	3.683,31	40	216,01
Regione agraria 3	1.552	6.730,50	1.427	6.111,13	1.135	6.399,24	806	5.246,21	423	3.526,58	294	3.526,86	139	1.206,47
Regione agraria 4	1.735	6.414,28	1.219	5.188,84	713	5.837,42	413	5.951,88	232	2.076,24	152	2.140,79	95	1.670,26
Regione agraria 5	1.847	4.253,68	992	3.131,41	585	2.720,23	298	1.948,78	161	1.636,77	119	641,39	69	404,16
Collina	4.091	5.927,95	2.303	5.476,57	1.480	5.217,69	852	3.484,11	495	2.210,71	289	1.408,75	159	746,35
Regione agraria 6	2.425	3.332,00	1.257	2.772,48	735	2.546,94	455	1.662,45	270	1.101,87	152	621,54	90	350,05
Regione agraria 7	1.666	2.595,95	1.046	2.704,09	745	2.670,75	397	1.821,66	225	1.108,84	137	787,21	69	396,30
Pianura	5.406	11.155,50	3.284	10.395,30	2.622	10.905,84	1.770	8.520,86	998	5.589,51	510	3.494,22	283	1.939,21
Regione agraria 8	1.015	922,13	513	950,60	342	910,83	255	804,51	178	653,64	116	477,16	60	288,68
Regione agraria 9	2.929	5.491,82	1.745	5.087,71	1.450	5.540,54	998	4.383,54	571	3.141,91	266	1.678,05	171	1.103,28
Regione agraria 10	1.462	4.741,55	1.026	4.356,99	830	4.454,47	517	3.332,81	249	1.793,96	128	1.339,01	52	547,25
BRESCIA	20.193	119.892,20	10.468	69.784,05	6.571	44.426,69	3.822	32.173,08	2.253	26.608,62	1.465	14.864,10	968	12.065,34
Montagna	6.439	38.497,47	4.524	34.493,09	2.985	21.279,76	1.861	17.870,24	1.217	17.719,57	917	9.650,17	690	8.930,13
Regione agraria 1	324	4.607,36	381	8.914,57	306	316,48	330	3.110,67	276	6.342,23	250	1.006,61	199	391,52
Regione agraria 2	1.373	13.853,36	1.149	5.747,16	900	4.984,80	647	3.849,68	491	3.683,22	356	2.735,48	294	979,35
Regione agraria 3	801	1.809,87	389	1.706,24	207	999,88	102	1.250,98	39	203,12	29	250,66	16	80,82
Regione agraria 4	565	1.827,12	430	3.900,32	195	1.386,55	69	749,86	25	746,48	15	906,07	13	2.185,81
Regione agraria 5	668	4.834,84	553	3.658,20	396	5.065,37	219	1.948,25	123	2.290,15	78	2.307,44	57	1.307,22
Regione agraria 6	667	4.338,48	486	3.821,69	347	2.896,71	193	3.322,05	70	2.483,93	59	878,76	32	2.974,28
Regione agraria 7	1.245	4.150,76	525	3.753,09	240	3.472,72	104	2.055,55	71	879,88	47	727,33	38	534,46
Regione agraria 8	796	3.075,68	611	2.991,82	394	2.157,25	197	1.583,20	122	1.090,56	83	837,82	41	476,67
Collina	6.002	21.435,43	2.499	10.841,09	1.538	7.875,99	823	5.245,59	441	3.243,97	220	1.877,63	126	1.263,17
Regione agraria 9	1.369	3.889,85	485	1.774,01	321	1.538,85	156	819,37	75	539,56	47	387,52	14	122,48
Regione agraria 10	2.722	8.799,32	1.180	5.056,74	668	3.267,49	345	2.191,25	187	1.332,94	85	724,40	65	528,38
Regione agraria 11	1.911	8.746,26	834	4.010,34	549	3.069,65	322	2.234,97	179	1.371,47	88	765,71	47	612,31
Pianura	7.752	59.959,30	3.445	24.449,87	2.048	15.270,94	1.138	9.057,25	595	5.645,08	328	3.336,30	152	1.872,04
Regione agraria 12	3.135	19.140,62	1.141	6.049,87	589	3.807,40	286	2.224,41	131	1.209,78	55	597,53	24	407,99
Regione agraria 13	1.945	16.205,91	997	8.462,88	580	4.829,53	364	2.752,48	205	2.071,17	133	1.343,56	58	614,56
Regione agraria 14	2.672	24.612,77	1.307	9.937,12	879	6.634,01	488	4.080,36	259	2.364,13	140	1.395,21	70	849,49
PAVIA	12.763	77.889,19	7.010	27.207,12	5.315	26.265,11	3.794	20.965,94	2.729	18.580,33	2.095	14.362,12	1.543	10.777,55
Montagna (Regione agraria 1)	238	468,17	177	560,57	177	830,86	188	775,12	237	2.250,06	184	1.092,20	222	1.367,74
Collina	2.656	6.297,56	2.000	4.808,49	1.771	4.770,10	1.319	4.426,51	945	4.050,02	772	3.497,73	525	2.549,11
Regione agraria 2	2.378	4.368,90	1.685	3.429,43	1.420	3.336,78	1.019	2.975,22	698	2.594,75	534	2.050,27	346	1.390,10
Regione agraria 3	278	1.928,66	315	1.379,06	351	1.433,32	300	1.451,29	247	1.455,27	238	1.447,46	179	1.159,01
Pianura	9.869	71.123,46	4.833	21.838,06	3.367	20.664,15	2.287	15.764,31	1.547	12.280,25	1.139	9.772,19	796	6.860,70
Regione agraria 4	1.278	14.927,45	580	4.018,64	373	3.429,50	252	2.313,65	198	2.822,29	148	1.782,51	114	1.588,97
Regione agraria 5	2.741	15.007,54	1.161	3.894,95	762	4.289,71	525	3.623,20	357	2.279,20	279	2.491,73	211	1.819,52
Regione agraria 6	401	5.169,16	86	1.115,29	53	1.199,57	22	681,50	21	488,97	13	232,63	10	165,79
Regione agraria 7	909	13.622,80	427	3.874,03	300	3.364,68	184	2.261,61	120	1.295,51	104	1.315,26	66	540,23
Regione agraria 8	792	6.564,54	353	2.470,78	195	1.766,88	123	869,40	80	914,58	59	688,23	20	319,54
Regione agraria 9	462	4.139,67	343	1.336,67	275	1.733,48	185	640,53	115	651,30	87	687,89	51	387,87
Regione agraria 10	2.274	6.641,01	1.228	3.349,02	862	3.056,67	627	3.140,19	381	2.650,65	239	1.680,19	170	1.293,43
Regione agraria 11	1.012	5.051,29	655	1.778,68	547	1.823,66	369	2.234,23	275	1.177,75	210	893,75	154	745,35
CREMONA (Pianura)	5.968	59.966,75	2.924	26.944,51	1.962	19.782,78	1.325	12.653,47	901	9.071,61	544	6.434,10	391	5.035,40
Regione agraria 1	524	4.897,53	327	1.973,14	231	1.546,42	135	733,14	83	578,07	40	313,98	36	235,92
Regione agraria 2	1.080	9.775,56	513	3.359,06	388	2.444,06	351	2.665,67	269	2.004,78	146	1.300,51	134	1.422,44
Regione agraria 3	298	3.565,10	203	1.937,86	118	1.928,12	83	632,21	46	453,55	49	445,92	26	248,33
Regione agraria 4	774	12.497,63	317	4.937,41	226	3.053,99	134	1.927,93	91	1.132,56	47	790,15	33	674,14
Regione agraria 5	882	15.622,8												

di terreno, regione agraria, zona altimetrica e provincia

in ettari

IN CORPI

IN CORPI															TOTALE		
8		9		10		11 - 15			16 - 20			oltre 20			Aziende	Corpi	Superficie
Aziende	Superficie	Aziende	Superficie	Aziende	Superficie	Aziende	Corpi	Superficie	Aziende	Corpi	Superficie	Aziende	Corpi	Superficie			
186	1.643,64	109	1.063,63	126	1.659,31	146	1.831	1.708,05	39	718	901,29	31	898	919,66	43.651	91.370	203.734,97
27	177,94	33	369,74	22	318,94	38	486	438,81	13	240	229,13	12	350	465,14	5.211	12.555	9.604,85
21	125,54	10	84,44	9	110,80	24	297	252,70	8	151	175,48	8	232	155,49	7.853	15.416	10.417,90
27	157,52	10	69,12	19	236,26	11	134	129,33	2	40	85,74	3	92	32,45	9.550	20.632	15.117,14
34	489,52	13	97,43	20	304,96	27	344	488,22	8	144	252,76	5	153	126,23	7.800	16.223	20.333,79
6	43,26	3	23,36	9	138,58	4	49	60,30	1	20	46,99	1	23	27,23	2.071	3.926	14.209,49
11	96,41	4	59,69	1	113,00	2	25	8,44	1	16	1,90	—	—	—	3.634	6.985	27.566,25
14	174,61	6	85,35	7	84,49	7	84	83,30	3	51	53,39	2	48	113,12	2.000	3.826	34.378,92
3	30,19	3	81,21	2	8,39	—	—	—	—	—	—	—	—	—	1.313	2.046	28.081,04
20	84,49	16	84,24	23	125,91	20	249	84,75	2	36	11,61	—	—	—	2.620	5.722	26.931,53
23	264,16	11	109,05	14	217,98	13	163	162,20	1	20	44,29	—	—	—	1.599	4.039	17.094,06
529	6.641,15	289	4.191,01	224	3.711,59	344	4.308	11.647,66	59	1.043	1.963,62	36	1.107	6.951,06	43.789	118.672	226.577,69
270	4.542,50	156	3.050,02	128	2.498,06	203	2.547	9.548,88	39	697	1.296,41	22	671	6.514,36	18.584	53.082	142.449,26
32	259,20	22	712,61	20	125,44	23	277	722,30	7	127	37,46	4	105	1.312,92	2.041	6.020	25.825,28
39	1.416,90	23	379,63	20	515,55	46	602	3.309,52	10	182	159,62	4	113	3.188,47	1.569	5.714	24.550,25
104	786,80	46	465,24	47	491,96	53	666	1.751,46	11	193	440,65	3	90	531,87	6.040	18.552	37.214,97
62	660,96	41	1.289,72	22	1.245,46	48	592	3.254,35	6	109	125,98	6	201	1.060,74	4.744	12.688	36.916,92
33	1.418,64	24	202,82	19	119,65	33	410	511,25	5	86	532,70	5	162	420,36	4.190	10.108	17.941,84
103	786,21	61	343,25	43	286,40	52	653	682,19	11	191	172,42	10	224	284,01	9.949	24.738	27.026,61
58	284,41	35	165,37	22	122,86	36	462	450,54	4	69	22,67	7	153	255,86	5.546	13.539	13.689,04
45	501,80	26	177,88	21	163,54	16	191	231,65	7	122	149,75	3	71	28,15	4.403	11.199	13.337,57
156	1.312,44	72	797,74	53	927,13	89	1.108	1.416,59	9	155	494,79	4	212	152,69	15.256	40.852	57.101,82
43	215,35	35	174,87	19	134,58	29	350	228,49	5	86	210,97	1	130	73,18	2.611	7.508	6.044,99
79	569,72	29	412,21	18	269,44	46	584	778,93	4	69	283,82	3	82	79,51	8.309	22.217	28.820,48
34	527,37	8	210,66	16	523,11	14	174	409,17	—	—	—	—	—	—	4.336	11.127	22.236,35
714	7.446,46	488	6.841,84	520	7.377,42	1.231	15.764	19.738,45	553	9.898	8.772,36	539	16.587	20.293,89	49.785	160.514	390.284,50
554	5.351,58	415	5.967,47	457	6.322,39	1.139	14.632	17.995,28	543	9.719	8.459,47	522	16.064	19.560,07	22.263	101.455	212.096,69
206	474,20	170	3.809,54	228	622,13	579	7.541	11.532,61	323	5.832	1.358,82	383	12.012	8.539,64	3.955	38.440	51.026,38
224	815,33	194	728,22	154	2.152,93	447	5.682	1.842,05	180	3.162	779,39	105	2.845	2.717,26	6.514	32.375	44.868,23
13	1.664,37	4	14,90	10	653,23	11	130	74,29	6	110	1.612,66	1	23	300,66	1.628	3.592	10.621,68
3	32,17	—	—	2	22,60	2	23	26,16	1	20	2.858,70	5	207	3.315,15	1.325	2.886	17.956,99
38	1.219,62	10	858,15	23	774,93	31	389	2.792,76	10	177	915,44	6	357	1.594,92	2.212	6.867	29.567,29
15	259,07	15	106,62	21	1.869,92	30	367	1.112,93	14	254	474,38	13	349	60,46	1.962	5.815	24.599,28
14	331,41	13	357,74	6	50,43	22	274	205,78	8	148	442,41	3	77	114,98	2.336	5.122	17.076,54
41	555,41	9	92,30	13	176,22	17	226	408,70	1	16	17,67	6	194	2.917,00	2.331	6.358	16.380,30
67	870,26	33	355,90	32	483,67	55	670	879,43	4	73	81,45	13	416	565,18	11.853	25.625	55.018,76
8	55,61	6	68,75	5	65,32	11	131	192,20	—	—	—	3	88	46,80	2.500	5.068	9.500,32
42	595,51	18	187,03	16	268,07	31	378	528,77	1	16	6,00	8	272	495,77	5.368	11.690	23.981,67
17	219,14	9	100,12	11	150,28	13	161	158,46	3	57	75,45	2	56	22,61	3.985	8.867	21.536,77
93	1.224,62	40	518,47	31	571,36	37	462	863,74	6	106	231,44	4	107	168,64	15.669	33.434	123.169,05
14	200,93	5	87,39	6	74,40	5	61	110,48	1	20	98,96	1	30	7,80	5.393	9.809	34.017,56
35	417,21	23	272,94	12	264,59	14	180	335,33	5	86	132,48	1	22	45,00	4.372	10.259	37.747,64
44	606,48	12	158,14	13	232,37	18	221	417,93	—	—	—	2	55	115,84	5.904	13.366	51.403,85
1.161	9.722,00	695	6.134,51	877	8.362,75	1.883	24.167	19.525,97	753	13.722	10.843,11	734	23.543	12.320,96	41.352	180.665	262.956,66
189	1.135,47	112	713,26	236	2.179,18	663	8.734	5.381,54	411	7.525	3.909,36	530	17.961	5.756,11	3.564	44.818	26.419,64
386	2.420,77	220	1.468,78	270	1.949,05	465	5.885	4.219,06	136	2.503	1.881,09	73	1.985	1.503,65	11.538	48.418	43.841,92
223	1.198,66	131	819,17	116	765,27	176	2.196	1.454,60	35	637	575,61	17	480	451,89	8.778	30.636	25.410,65
163	1.222,11	89	649,61	154	1.183,78	289	3.689	2.764,46	101	1.866	1.305,48	56	1.505	1.051,76	2.760	17.782	18.431,27
586	6.165,76	363	3.952,47	371	4.234,52	755	9.548	9.925,37	206	3.694	5.052,66	131	3.597	5.061,20	26.250	87.429	192.695,10
92	1.443,52	55	825,55	81	1.014,10	149	1.890	2.200,26	60	1.090	1.133,05	25	633	886,13	3.405	12.895	38.385,62
163	1.396,29	102	1.235,16	120	1.180,21	281	3.601	3.391,63	76	1.367	1.618,93	70	1.881	1.754,28	6.848	24.656	43.982,35
4	162,15	2	17,25	3	71,19	2	25	12,02	—	—	—	—	—	—	617	1.178	9.315,52
40	352,39	22	240,13	13	256,86	33	407	536,77	11	190	309,13	8	266	647,76	2.237	6.596	28.617,16
20	259,97	9	262,16	13	378,82	8	99	270,90	7	130	522,38	2	57	188,23	1.681	4.126	15.476,41
39	861,84	22	286,32	19	178,13	45	585	1.043,37	14	246	431,39	12	394	1.022,81	1.669	6.092	13.401,27
113	906,00	62	577,30	54	621,80	86	1.056	1.225,56	18	328	732,02	8	221	369,12	6.122	17.960	26.242,96
115	783,60	89	508,60	68	533,41	151	1.885	1.244,86	20	343	305,76	6	145	192,87	3.671	13.926	17.273,81
247	3.864,62	127	1.789,22	145	2.861,35	217	2.714	4.753,72	35	620	1.214,17	25	658	1.255,45	14.811	42.069	155.627,15
19	198,29	4	49,52	10	175,55	13	159	180,36	2	34	135,27	1	32	82,02	1.425	3.831	11.099,21
80	1.036,05	53	702,84	50	818,81	106	1.335	1.869,70	22	389	662,97	14	351	667,73	3.206	11.525	28.730,18
18	224,31	12	128,61	15	236,46	20	242	410,09	1	18	30,50	—	—	—	889	2.758	10.241,06
24	495,26	6	68,19	7	235,69	11	133	432,30	1	20	32,32	1	22	25,85	1.672	4.081	26.303,42
6	108,29	1	64,07	3	28,51	6	78	102,14	1	17	67,41	—	—	—	1.469	2.693	28.587,03
54	938,76	24	363,12	34	649,64	31	384	779,57	2	35	84,52	6	156	355,43	2.609	7.557	25.431,83
46	863,66	27	412,87	26	716,69	30	383	979,56	6	107	201,18	3	97	124,42	3.541	9.624	25.234,42

Segue Tav. 30 — Aziende per frammentazione in corpi

Superficie

PROVINCIE E REGIONI ZONE ALTIMETRICHE E REGIONI AGRARIE	AZIENDE NON FRAMMENTATE		AZIENDE FRAMMENTATE											
			2		3		4		5		6		7	
	Aziende	Superficie	Aziende	Superficie	Aziende	Superficie	Aziende	Superficie	Aziende	Superficie	Aziende	Superficie	Aziende	Superficie
MANTOVA	15.571	121.489,04	5.036	41.775,10	2.273	19.940,72	1.113	10.431,18	565	6.275,90	311	3.540,50	153	1.883,11
Collina (Regione agraria 1)	1.063	6.821,55	472	3.015,09	299	2.087,08	186	1.460,08	128	1.222,26	66	696,22	37	370,03
Pianura	14.508	114.667,49	4.564	38.760,01	1.974	17.853,64	927	8.971,10	437	5.053,64	245	2.844,28	116	1.513,08
Regione agraria 2	1.905	16.733,87	855	6.945,59	540	4.662,11	307	3.260,17	197	2.129,04	112	1.481,86	63	816,88
Regione agraria 3	2.588	24.828,70	713	7.058,31	280	2.828,30	126	1.526,43	47	881,07	29	308,92	8	73,51
Regione agraria 4	2.254	14.653,23	1.176	7.072,84	634	4.568,27	369	2.646,35	155	1.405,93	95	912,36	42	440,94
Regione agraria 5	1.820	19.555,42	524	7.757,72	121	2.090,49	34	663,96	7	253,58	2	34,83	2	166,06
Regione agraria 6	3.141	20.607,68	439	3.253,88	118	934,51	20	262,59	8	144,15	1	7,53	—	—
Regione agraria 7	2.800	18.288,59	857	6.671,67	281	2.769,96	71	611,60	23	239,87	6	98,78	1	15,69
LOMBARDIA	123.577	627.405,49	66.458	268.813,36	44.855	199.560,46	28.468	145.925,35	18.053	110.488,91	12.206	80.295,54	8.388	59.006,04
Montagna	20.348	134.909,25	15.326	73.742,13	11.555	56.527,69	8.319	51.571,39	5.932	44.305,39	4.803	35.357,04	3.748	27.966,33
Collina	30.728	54.633,52	18.113	36.861,06	13.239	33.579,56	8.470	25.716,94	5.315	19.176,07	3.353	13.337,70	2.085	9.381,59
Pianura	72.501	437.862,72	33.019	158.210,17	20.061	109.453,21	11.679	68.637,02	6.806	47.007,45	4.050	31.600,80	2.555	21.658,12
BOLZANO-BOZEN (Montagna)	8.678	187.849,11	5.110	84.940,45	3.932	68.717,21	2.700	47.644,16	2.005	38.288,60	1.505	28.338,41	1.146	24.123,17
Regione agraria 1	321	15.328,88	220	6.348,24	221	5.536,26	144	3.195,82	118	2.802,93	63	2.271,86	64	1.815,23
Regione agraria 2	576	16.052,52	478	8.990,38	403	9.587,28	227	6.556,39	124	4.338,23	89	4.032,84	61	3.732,04
Regione agraria 3	316	11.536,95	210	7.259,60	205	3.652,40	171	3.412,37	109	2.373,46	79	1.847,25	50	1.179,62
Regione agraria 4	247	5.625,58	239	4.325,82	233	4.234,95	128	3.024,03	137	3.273,81	81	2.387,33	64	1.401,25
Regione agraria 5	431	12.889,26	275	5.730,95	288	7.838,23	238	4.201,05	242	4.767,73	185	3.669,39	166	4.208,29
Regione agraria 6	242	14.823,53	182	12.316,28	181	5.495,82	209	3.710,56	186	541,42	217	1.418,76	173	951,32
Regione agraria 7	1.200	50.170,73	371	6.194,27	212	4.514,20	187	6.005,84	145	4.906,88	128	620,30	115	1.882,00
Regione agraria 8	848	26.394,42	603	12.184,98	417	8.180,83	262	5.533,09	187	4.261,64	124	3.204,28	77	1.779,46
Regione agraria 9	443	15.592,69	105	2.588,42	104	2.423,37	68	1.455,29	73	1.068,41	70	1.638,67	51	868,59
Regione agraria 10	920	3.842,75	533	2.932,93	394	4.349,25	281	3.202,54	177	2.686,04	124	1.336,37	88	1.611,69
Regione agraria 11	310	7.279,67	280	5.692,08	231	2.824,58	175	2.570,94	96	1.647,69	79	1.293,27	66	1.301,48
Regione agraria 12	2.550	4.776,09	1.438	5.642,50	899	3.767,16	553	2.327,92	385	4.623,72	240	3.191,34	161	2.588,41
Regione agraria 13	274	3.536,04	176	4.734,00	144	6.312,88	57	2.448,32	26	996,64	26	1.426,75	10	803,79
TRENTO (Montagna)	8.440	93.926,58	7.267	71.581,49	6.460	50.613,11	5.544	46.676,44	4.681	38.923,62	4.175	28.573,26	3.453	16.196,71
Regione agraria 1	386	16.425,72	394	9.861,24	348	9.126,15	333	881,63	312	919,11	283	808,52	266	757,44
Regione agraria 2	548	8.548,56	592	2.174,75	542	2.096,25	491	2.504,74	507	1.910,51	508	6.543,84	418	2.963,17
Regione agraria 3	364	24.878,91	412	6.272,64	315	5.112,67	279	5.663,62	227	2.253,47	244	1.882,06	211	975,36
Regione agraria 4	117	3.279,37	216	1.707,85	243	1.404,69	225	4.140,96	217	5.822,05	161	1.845,30	123	732,54
Regione agraria 5	284	7.309,10	389	14.998,07	388	2.791,12	360	6.725,69	311	2.041,82	291	5.371,47	223	682,83
Regione agraria 6	2.289	8.319,33	1.507	3.056,08	1.115	7.359,78	753	2.622,15	571	4.170,30	416	1.761,07	312	2.478,39
Regione agraria 7	587	2.156,53	613	2.248,25	682	2.236,99	714	3.944,48	673	2.725,96	672	2.227,40	571	1.689,47
Regione agraria 8	1.012	10.972,38	972	11.814,71	995	9.058,91	896	8.466,31	753	7.061,36	589	2.874,50	492	2.422,50
Regione agraria 9	132	3.197,82	168	12.336,31	218	1.935,29	199	2.536,15	197	2.934,60	195	2.022,22	196	503,70
Regione agraria 10	910	4.046,91	639	2.969,82	497	6.020,09	377	1.337,60	268	4.462,27	242	989,54	148	539,41
Regione agraria 11	1.811	4.791,95	1.365	4.141,77	1.117	3.471,17	917	7.853,11	645	4.622,17	574	2.247,34	493	2.451,90
TRENTINO-ALTO ADIGE (Montagna)	17.118	281.775,69	12.377	156.521,94	10.392	119.330,32	8.244	94.320,60	6.686	77.212,22	5.680	56.911,67	4.599	40.319,88
VERONA	22.646	105.294,98	10.282	56.824,89	5.428	33.843,73	2.825	18.284,76	1.627	12.553,48	950	7.627,78	640	5.521,16
Montagna	1.541	10.067,75	946	7.359,47	728	4.755,70	590	4.228,50	495	4.218,59	336	3.228,08	300	2.505,65
Regione agraria 1	996	4.606,46	559	5.371,25	325	2.014,48	180	1.071,90	93	1.482,10	45	336,68	24	160,24
Regione agraria 2	545	5.461,29	387	1.988,22	403	2.741,22	410	3.156,60	402	2.736,49	291	2.891,40	276	2.345,41
Collina	4.725	17.975,45	2.623	11.164,16	1.618	7.403,28	995	5.034,45	571	3.162,84	382	2.201,64	235	1.517,37
Regione agraria 3	2.272	9.673,91	924	4.611,62	404	2.445,31	151	1.087,30	56	450,75	29	309,09	18	146,18
Regione agraria 4	1.014	4.638,91	513	2.942,62	384	1.866,24	312	1.656,20	191	1.167,82	126	835,03	94	652,28
Regione agraria 5	1.439	3.662,63	1.186	3.609,92	830	3.091,73	532	2.290,95	324	1.544,27	227	1.057,52	123	718,91
Pianura	16.380	77.251,78	6.713	38.301,26	3.082	21.684,75	1.240	9.021,81	561	5.172,05	232	2.198,06	105	1.498,14
Regione agraria 6	6.445	31.013,61	2.106	13.109,49	835	5.830,76	325	2.212,90	141	1.158,66	61	674,11	31	447,70
Regione agraria 7	2.941	11.187,15	1.382	5.907,51	689	3.347,96	229	1.203,66	108	712,96	42	256,79	24	158,87
Regione agraria 8	2.530	19.362,66	947	8.587,85	372	4.565,76	129	1.591,66	43	718,84	22	250,57	6	266,96
Regione agraria 9	4.464	15.688,36	2.278	10.696,41	1.186	7.940,27	557	4.013,59	269	2.581,59	107	1.016,59	44	624,61
VICENZA	19.875	66.190,94	11.098	43.153,02	7.002	36.302,43	4.264	21.790,24	2.652	18.187,98	1.854	9.663,61	1.302	8.077,23
Montagna	2.226	9.669,01	2.188	9.615,49	1.903	15.978,90	1.622	10.326,64	1.232	11.941,34	999	5.462,43	820	5.673,62
Regione agraria 1	308	1.612,29	345	4.850,32	306	6.202,98	306	5.602,58	185	7.677,87	134	1.763,67	121	714,61
Regione agraria 2	990	3.035,64	865	2.308,22	747	2.350,08	672	2.119,98	590	2.452,15	530	2.142,58	451	2.353,92
Regione agraria 3	928	5.021,08	978	2.456,95	850	7.425,84	644	2.604,08	457	1.811,32	335	1.556,18	248	2.605,09
Collina	7.511	20.930,64	4.302	14.232,87	2.880	10.685,01	1.691	6.914,04	1.022	4.331,95	699	3.286,34	436	2.169,95
Regione agraria 4	3.155	7.300,33	1.517	4.621,86	915	3.013,31	504	1.985,14	300	1.099,49	168	656,37	103	370,52
Regione agraria 5	2.946	7.427,00	1.863	5.265,28	1.333	4.606,23	852	3.034,18						

di terreno, regione agraria, zona altimetrica e provincia

in ettari

IN CORPI

IN CORPI															TOTALE		
8		9		10		11 - 15			16 - 20			oltre 20			Aziende	Corpi	Superficie
Aziende	Superficie	Aziende	Superficie	Aziende	Superficie	Aziende	Corpi	Superficie	Aziende	Corpi	Superficie	Aziende	Corpi	Superficie	Aziende	Corpi	Superficie
102	1.495,18	49	851,74	36	600,62	43	544	859,50	5	85	160,49	9	270	329,59	25.266	45.192	209.632,67
29	357,24	7	86,67	12	146,61	11	137	158,59	1	16	18,00	1	25	12,86	2.312	5.536	16.452,28
73	1.137,94	42	765,07	24	454,01	32	407	700,91	4	69	142,49	8	245	316,73	22.954	39.656	193.180,39
52	852,93	33	632,80	15	298,94	22	277	433,11	2	33	111,38	1	28	156,00	4.104	9.762	38.514,68
1	31,38	—	—	2	30,89	—	—	—	—	—	—	2	55	55,86	3.796	5.906	37.623,37
17	190,04	7	80,73	7	124,18	9	115	263,95	—	—	—	2	71	31,09	4.767	10.078	32.389,91
—	—	—	—	—	—	—	—	—	—	—	—	1	35	27,01	2.511	3.463	30.549,07
1	16,16	1	36,79	—	—	1	15	3,85	—	—	—	—	—	—	3.730	4.531	25.267,14
2	47,43	1	14,75	—	—	—	—	—	2	36	31,11	2	56	46,77	4.046	5.916	28.836,22
6.347	48.719,24	3.747	28.075,85	4.611	37.042,44	10.281	132.400	100.243,21	5.108	92.438	71.143,84	9.055	381.081	132.962,78	341.154	1.463.675	1.909.682,51
3.327	24.809,96	2.114	14.625,64	2.855	20.143,31	7.523	97.757	69.236,09	4.427	80.110	58.298,79	8.614	368.143	119.325,57	98.891	823.857	730.818,58
1.402	7.593,91	726	3.987,28	834	5.394,37	1.231	15.444	10.074,18	330	6.022	4.150,79	197	5.724	4.357,76	86.023	255.119	228.244,73
1.618	16.315,37	907	9.462,93	922	11.504,76	1.527	19.199	20.932,94	351	6.306	8.694,26	244	7.214	9.279,45	156.240	384.699	950.619,20
863	22.018,12	659	19.650,83	562	13.972,22	1.357	17.002	37.959,18	420	7.390	17.065,00	194	5.617	23.712,91	29.131	117.035	614.279,37
41	1.855,20	33	2.031,18	25	1.146,50	55	681	3.319,51	19	346	981,55	7	197	925,05	1.331	5.515	47.558,21
52	2.107,59	31	2.191,54	24	904,62	58	712	1.929,27	24	425	1.306,90	10	259	687,46	2.157	7.561	62.417,06
27	545,64	23	1.724,95	10	400,47	32	400	836,31	8	143	219,62	1	26	31,25	1.241	4.496	35.019,89
56	1.823,34	46	1.492,35	46	1.979,10	86	1.058	3.157,64	22	385	3.145,97	11	327	3.273,11	1.396	6.647	39.144,28
143	3.745,11	121	3.193,90	96	3.233,57	302	3.820	9.402,21	119	2.094	3.546,49	49	1.491	7.853,37	2.655	16.877	74.279,55
165	4.920,77	146	563,29	131	615,63	354	4.449	5.391,64	129	2.263	4.420,37	56	1.481	4.653,32	2.371	17.565	59.822,71
91	752,28	68	357,21	62	359,74	170	2.113	3.493,79	28	491	282,58	13	321	130,20	2.790	10.509	79.670,02
56	1.569,86	29	846,36	29	1.841,63	45	568	2.774,45	13	219	1.170,89	1	21	15,43	2.691	8.378	69.757,32
40	741,66	29	616,01	21	491,75	54	682	1.428,12	17	299	600,57	5	125	504,92	1.080	4.276	30.018,47
58	789,51	36	580,36	37	795,16	51	642	1.020,26	12	213	319,26	11	407	1.331,97	2.722	8.957	24.798,09
34	795,30	19	1.767,99	25	692,23	41	533	2.156,23	12	207	533,10	10	311	754,99	1.378	5.423	29.309,55
96	2.274,39	75	4.139,02	54	1.371,46	100	1.239	1.748,94	16	289	485,54	20	651	3.551,84	6.587	18.989	40.488,33
4	97,47	3	146,67	2	140,36	9	105	1.300,81	1	16	52,16	—	—	—	732	1.842	21.995,89
2.943	23.620,05	2.149	11.354,41	2.161	15.765,96	5.706	72.640	43.640,90	2.112	37.416	18.395,82	1.858	56.353	61.413,81	56.949	368.060	520.682,16
224	535,57	186	435,91	211	2.063,64	569	7.342	5.847,38	283	5.028	1.888,64	231	6.865	7.653,51	4.026	33.481	57.204,46
434	1.410,72	321	1.268,75	331	1.092,84	857	10.898	5.483,82	261	4.603	1.482,68	101	2.635	3.217,27	5.911	41.638	40.697,90
223	720,76	192	652,03	196	591,38	621	7.960	3.076,47	296	5.249	1.412,41	365	10.786	7.918,34	3.945	36.792	61.410,12
96	1.431,95	69	417,31	82	511,05	111	1.388	1.703,14	40	707	2.821,46	10	292	5.179,62	1.710	9.686	30.997,29
228	4.175,31	159	387,28	181	1.632,01	532	6.839	3.147,91	214	3.789	1.306,68	161	4.956	7.192,48	3.721	29.177	57.761,77
253	1.720,99	162	708,07	146	2.445,45	296	3.682	3.069,99	91	1.612	886,11	42	1.164	4.620,00	7.953	30.595	43.217,71
469	1.301,41	336	984,97	339	2.119,42	818	10.330	3.662,13	273	4.848	1.749,44	147	4.301	6.104,87	6.894	47.754	33.151,32
389	2.413,80	262	861,43	274	1.967,49	653	8.294	3.773,85	159	2.844	865,47	121	3.327	1.929,40	7.567	42.943	64.482,11
126	1.066,06	128	344,72	100	1.262,83	368	4.700	1.208,08	168	2.954	652,54	228	6.967	4.986,79	2.423	23.226	34.987,11
147	1.069,21	69	1.160,52	80	361,69	178	2.245	1.969,13	56	989	889,95	39	1.041	5.209,13	3.650	15.887	31.025,27
354	7.774,27	265	4.133,42	221	1.718,16	703	8.962	10.699,00	271	4.793	4.440,44	413	14.019	7.402,40	9.149	56.881	65.747,10
3.806	45.638,17	2.808	31.005,24	2.723	29.738,18	7.063	89.642	81.600,08	2.532	44.806	35.460,82	2.052	61.970	85.126,72	86.080	485.095	1.134.961,53
433	4.599,38	218	2.091,16	306	5.004,31	441	5.626	6.499,96	92	1.650	1.576,04	28	702	580,02	45.916	105.573	260.301,65
225	2.735,52	143	1.480,94	175	3.386,72	297	3.780	4.821,72	70	1.252	1.181,94	22	550	513,09	5.868	24.987	50.483,67
21	1.098,94	5	34,53	9	1.698,28	12	149	1.247,45	—	—	—	—	—	—	2.269	5.164	19.223,31
204	1.636,58	138	1.446,41	166	1.688,44	285	3.631	3.574,27	70	1.252	1.181,94	22	550	513,09	3.599	19.823	31.361,36
165	1.160,07	57	429,25	108	895,15	130	1.676	1.341,64	20	362	258,03	5	131	54,63	11.634	30.679	52.597,96
8	73,24	3	18,96	3	17,11	3	37	134,41	—	—	—	1	33	6,20	3.872	6.707	18.974,08
68	582,61	21	159,03	38	362,97	48	612	521,12	5	83	68,14	—	—	—	2.814	8.617	15.452,97
89	504,22	33	251,26	67	515,07	79	1.027	686,11	15	279	189,89	4	98	48,43	4.948	15.350	18.170,91
43	703,79	18	180,97	23	722,44	14	170	336,60	2	36	136,07	1	21	12,30	28.414	49.907	157.220,02
13	141,59	5	34,42	6	39,58	1	11	6,55	—	—	—	—	—	—	9.969	15.970	54.669,37
8	70,40	5	51,57	11	88,56	7	90	108,83	—	—	—	—	—	—	5.446	9.957	23.094,26
7	170,32	1	6,30	2	531,07	4	45	199,00	1	18	97,04	1	21	12,30	4.065	6.614	36.360,33
15	321,48	7	88,68	4	63,23	2	24	22,22	1	18	39,03	—	—	—	8.934	17.366	43.096,06
977	6.890,47	545	2.840,15	776	7.515,34	1.422	18.145	11.887,52	446	8.128	6.008,40	241	6.841	3.777,16	52.454	167.226	242.284,49
666	5.217,17	401	2.004,18	606	6.418,52	1.202	15.387	10.317,18	399	7.287	5.556,48	218	6.131	3.439,74	14.482	80.495	101.620,70
85	2.538,25	57	300,73	75	3.091,21	128	1.659	910,39	39	716	939,91	9	238	56,70	2.098	10.272	36.261,51
385	1.784,08	230	1.117,38	405	2.379,65	841	10.828	6.957,45	313	5.739	4.218,27	191	5.452	3.216,24	7.210	48.155	36.435,64
196	894,84	114	586,07	126	947,66	233	2.900	2.449,34	47	832	398,30	18	441	166,80	5.174	22.068	28.923,55
280	1.496,05	140	814,36	168	1.085,71	216	2.713	1.542,83	45	805	450,72	23	710	337,42	19.413	53.283	68.277,89
68	295,85	33	133,49	41	173,19	38	475	167,52	6	112	40,31	3	104	42,26	6.851	16.121	19.899,64
156	857,40	84	406,69	102	700,04	121	1.514	862,36									

Segue Tav. 30 — Aziende per frammentazione in corpi

Superficie

PROVINCIE E REGIONI ZONE ALTIMETRICHE E REGIONI AGRARIE	AZIENDE NON FRAMMENTATE		AZIENDE FRAMMENTATE											
			2		3		4		5		6		7	
	Aziende	Superficie	Aziende	Superficie	Aziende	Superficie	Aziende	Superficie	Aziende	Superficie	Aziende	Superficie	Aziende	Superficie
BELLUNO (Montagna)	5.141	52.507,39	4.881	27.738,05	4.383	26.336,28	3.583	33.204,25	2.849	23.802,60	2.284	13.004,60	1.811	8.683,79
Regione agraria 1	174	20.957,19	158	682,20	196	426,18	198	4.352,59	234	2.612,98	191	773,67	146	796,55
Regione agraria 2	212	1.360,44	353	6.892,36	403	6.402,99	360	2.111,52	340	5.285,20	298	2.703,10	232	1.152,46
Regione agraria 3	115	2.141,63	258	1.334,30	311	5.109,24	286	6.009,39	292	3.017,72	300	1.439,56	302	779,94
Regione agraria 4	233	2.902,04	259	6.094,76	283	1.890,32	255	5.808,48	191	1.965,19	171	531,00	132	489,38
Regione agraria 5	1.898	8.864,74	1.689	5.805,77	1.477	6.089,46	1.162	5.317,54	913	4.794,64	696	3.987,49	525	3.225,34
Regione agraria 6	2.509	16.281,35	2.164	6.928,66	1.713	6.418,09	1.322	9.604,73	879	6.126,87	628	3.569,78	474	2.240,12
TREVISO	29.252	91.034,68	13.687	45.873,92	7.696	29.392,01	4.280	18.499,39	2.568	11.959,27	1.550	8.316,35	921	5.115,03
Collina	6.835	23.285,02	4.422	13.632,21	3.011	10.403,20	2.069	7.989,10	1.498	6.098,56	1.021	5.055,75	682	3.590,88
Regione agraria 1	4.708	18.428,25	2.741	9.136,33	1.803	6.400,14	1.189	4.709,18	895	3.634,72	606	2.772,63	398	2.175,63
Regione agraria 2	2.127	4.856,77	1.681	4.495,88	1.208	4.003,06	880	3.279,92	603	2.463,84	415	2.283,12	284	1.415,25
Pianura	22.417	67.749,66	9.265	32.241,71	4.685	18.988,81	2.211	10.510,29	1.070	5.860,71	529	3.260,60	239	1.524,15
Regione agraria 3	3.657	9.852,28	1.613	6.088,98	912	4.365,44	457	2.582,91	210	1.359,64	84	712,22	38	256,24
Regione agraria 4	4.539	9.869,52	3.139	8.507,25	1.914	6.397,83	982	3.789,41	469	2.093,63	246	1.187,02	113	629,65
Regione agraria 5	3.056	6.309,06	1.651	4.673,81	869	3.034,07	404	1.822,27	235	1.273,28	111	600,76	50	319,87
Regione agraria 6	3.899	15.740,87	1.290	5.909,13	456	2.484,65	203	1.317,66	86	665,23	53	375,58	18	155,11
Regione agraria 7	7.266	25.977,93	1.572	7.062,54	534	2.706,82	165	998,04	70	468,93	35	385,02	20	163,28
VENEZIA (Pianura)	22.717	100.041,69	7.560	37.219,20	2.560	14.084,10	933	6.725,58	378	2.989,63	158	1.415,91	67	770,03
Regione agraria 1	3.932	19.490,74	2.152	9.982,80	860	5.047,34	404	3.291,67	200	1.463,22	85	928,97	51	628,67
Regione agraria 2	3.512	18.388,33	860	6.528,99	183	1.341,61	52	450,76	13	94,86	6	138,68	1	22,00
Regione agraria 3	2.151	20.870,53	275	3.238,07	54	864,42	11	68,98	2	109,86	1	3,00	—	—
Regione agraria 4	7.743	14.480,11	2.718	7.595,83	929	3.200,94	287	1.254,40	81	465,25	36	221,24	10	97,45
Regione agraria 5	4.042	15.019,26	1.324	5.198,46	490	2.122,21	173	1.283,37	80	427,34	30	124,02	4	18,51
Regione agraria 6	1.337	11.792,72	231	4.675,05	44	1.507,58	6	376,40	2	429,10	—	—	1	3,40
PADOVA	37.917	99.556,54	14.394	47.896,27	5.530	22.350,40	2.053	9.318,92	868	4.639,11	334	1.808,37	151	883,60
Collina (Regione agraria 1)	2.834	9.292,08	1.215	4.427,00	651	2.446,76	277	1.588,52	157	710,71	76	424,09	48	258,40
Pianura	35.083	90.264,46	13.179	43.469,27	4.879	19.903,64	1.776	7.730,40	711	3.928,40	258	1.384,28	103	625,20
Regione agraria 2	2.275	4.609,93	1.977	4.544,09	1.058	2.855,33	449	1.459,64	190	660,21	65	243,06	23	86,94
Regione agraria 3	5.608	11.839,85	2.696	7.113,78	1.098	3.516,75	428	1.639,46	164	702,48	59	260,32	30	177,20
Regione agraria 4	12.130	27.895,46	2.763	10.482,68	760	3.514,71	197	1.262,76	66	631,05	22	144,34	11	108,58
Regione agraria 5	6.207	19.166,64	3.222	11.084,65	1.281	5.649,61	524	2.052,51	232	1.368,48	98	638,71	36	227,95
Regione agraria 6	4.838	14.974,96	1.356	5.486,93	344	2.510,64	92	841,11	29	334,26	7	59,16	2	19,89
Regione agraria 7	4.025	11.777,62	1.165	4.757,14	338	1.856,60	86	474,92	30	231,92	7	38,69	1	4,64
ROVIGO (Pianura)	15.113	82.105,83	4.835	35.573,76	1.427	13.030,19	465	4.482,76	137	2.563,71	46	650,18	23	548,33
Regione agraria 1	6.216	23.870,35	2.170	14.197,51	705	5.694,29	226	2.422,97	67	842,63	29	271,66	13	331,65
Regione agraria 2	5.184	22.867,31	1.645	10.692,30	472	4.239,01	172	1.356,61	49	1.394,01	13	358,12	8	168,18
Regione agraria 3	3.713	35.368,17	1.020	10.683,95	250	3.096,89	67	703,18	21	327,07	4	20,40	2	48,50
VENETO	152.661	596.732,05	66.737	294.279,11	34.026	175.339,14	18.403	112.305,90	11.079	76.695,78	7.176	42.486,80	4.915	29.599,17
Montagna	8.908	72.244,15	8.015	44.713,01	7.014	47.070,88	5.795	47.759,39	4.576	39.962,53	3.619	21.695,11	2.931	16.863,06
Collina	21.905	71.483,19	12.562	43.456,24	8.160	30.938,25	5.032	21.526,11	3.248	14.304,06	2.178	10.967,82	1.401	7.536,60
Pianura	121.848	453.004,71	46.160	206.109,86	18.852	97.330,01	7.576	43.020,40	3.255	22.429,19	1.379	9.823,87	583	5.199,51
UDINE	15.774	60.661,14	13.122	60.397,95	11.209	42.184,46	9.275	33.797,44	7.555	34.192,80	6.240	31.792,84	5.025	29.488,58
Montagna	1.196	13.315,51	1.442	29.002,23	1.485	9.582,61	1.628	5.205,50	1.629	8.850,93	1.520	10.166,01	1.488	10.760,54
Regione agraria 1	289	2.593,34	338	912,38	341	3.243,50	403	1.142,47	396	1.483,26	419	1.296,49	446	1.431,79
Regione agraria 2	345	3.054,87	405	582,85	401	2.078,42	406	839,70	380	1.095,00	353	1.866,11	324	2.527,23
Regione agraria 3	158	1.742,54	229	742,16	263	782,39	296	1.039,69	299	1.332,57	257	3.411,04	207	4.412,38
Regione agraria 4	130	619,43	110	25.682,42	97	715,22	93	743,60	75	658,74	38	406,98	29	288,41
Regione agraria 5	213	4.728,96	273	837,57	287	2.478,79	309	1.045,39	324	3.724,24	303	2.621,75	339	1.399,49
Regione agraria 6	61	576,37	87	244,85	96	284,29	121	394,65	155	557,12	150	563,64	143	701,24
Collina	3.630	10.363,18	3.316	6.033,94	3.232	8.071,87	2.810	8.312,34	2.328	7.570,19	1.944	7.015,83	1.552	6.869,74
Regione agraria 7	915	6.752,99	939	2.473,45	903	2.958,76	848	2.825,52	812	2.473,51	716	2.417,60	638	2.875,66
Regione agraria 8	1.154	1.896,62	1.057	1.561,64	1.150	2.436,19	1.027	2.832,41	746	2.473,89	609	2.242,13	424	1.889,71
Regione agraria 9	1.561	1.713,57	1.320	1.998,85	1.179	2.676,92	935	2.654,41	770	2.622,79	619	2.356,10	490	2.104,37
Pianura	10.948	36.982,45	8.364	25.361,78	6.492	24.529,98	4.837	20.279,60	3.598	17.771,68	2.776	14.611,00	1.985	11.858,30
Regione agraria 10	3.933	11.055,21	2.513	8.185,21	1.691	6.800,56	1.070	5.027,49	696	3.413,73	467	2.352,09	304	1.941,01
Regione agraria 11	1.314	3.175,98	1.176	3.391,09	925	3.523,81	739	3.102,05	562	2.941,35	394	2.377,24	311	2.295,42
Regione agraria 12	772	1.242,82	813	1.339,46	898	2.088,33	776	2.206,98	704	2.526,78	610	2.637,23	507	2.511,44
Regione agraria 13	1.844	3.100,14	1.651	3.874,71	1.439	4.472,11	1.153	4.384,57	909	4.766,55	721	3.785,27	511	2.922,19
Regione agraria 14	950	2.619,09	990	2.493,89	881	3.333,02	693	3.269,76	486	2.592,30	382	2.014,01	253	1.458,41
Regione agraria 15	2.135	15.789,21	1.221	6.077,42	658	4.312,15	406	2.288,75	241	1.530,97	202	1.445,16	99	729,83

di terreno, regione agraria, zona altimetrica e provincia

in ettari

IN CORPI																TOTALE		
8		9		10		11 - 15			16 - 20			oltre 20			Aziende	Corpi	Superficie	
Aziende	Superficie	Aziende	Superficie	Aziende	Superficie	Aziende	Corpi	Superficie	Aziende	Corpi	Superficie	Aziende	Corpi	Superficie				
1.515	11.920,69	1.014	5.094,30	1.033	12.904,69	2.655	33.966	23.026,93	1.239	21.995	9.006,06	1.419	43.389	39.413,77	33.807	213.936	286.643,40	
175	883,43	109	605,41	122	647,16	324	4.159	1.976,06	134	2.385	1.228,04	188	5.953	10.258,19	2.349	21.306	46.199,65	
244	1.186,93	139	457,83	178	983,29	543	7.027	8.328,10	276	5.001	3.426,05	415	13.944	15.169,12	3.993	39.634	55.459,39	
284	2.849,32	237	550,11	223	3.433,03	888	11.388	3.907,34	548	9.647	1.819,37	571	15.905	7.265,08	4.615	51.657	39.656,03	
129	3.124,11	77	484,00	96	3.181,22	250	3.280	1.875,28	142	2.527	713,81	197	6.240	4.618,12	2.415	20.257	33.677,71	
373	2.097,59	255	1.775,76	236	3.667,87	419	5.252	5.308,51	86	1.524	887,27	22	605	519,99	9.751	41.791	52.341,97	
310	1.779,31	197	1.221,19	178	992,12	231	2.860	1.631,64	53	911	931,52	26	742	1.583,27	10.684	39.291	59.308,65	
641	3.989,57	319	2.099,35	265	1.705,02	456	5.704	3.661,57	89	1.562	806,14	59	1.754	1.745,17	61.783	145.090	224.197,47	
498	2.815,60	269	1.551,55	242	1.444,94	425	5.316	3.195,01	83	1.457	703,44	51	1.448	1.662,66	21.106	68.424	81.427,92	
330	1.877,87	176	959,52	169	980,66	317	4.001	2.359,52	72	1.266	512,65	48	1.270	1.616,21	13.452	43.703	55.563,31	
168	937,73	93	592,03	73	464,28	108	1.315	835,49	11	191	190,79	3	178	46,45	7.654	24.721	25.864,61	
143	1.173,97	50	547,80	23	260,08	31	388	466,56	6	105	102,70	8	306	82,51	40.677	76.666	142.769,55	
21	205,79	10	97,36	4	41,75	5	59	44,52	1	16	7,23	1	40	5,76	7.013	13.680	25.620,12	
61	367,13	15	239,68	10	143,72	14	172	153,14	—	—	—	—	—	—	11.502	25.994	33.377,98	
39	357,42	17	119,59	2	18,00	7	93	83,76	1	20	29,53	1	21	18,60	6.443	13.391	18.660,02	
17	187,54	5	56,42	4	28,94	4	53	170,14	2	36	33,40	4	162	32,08	6.041	10.005	27.156,75	
5	56,09	3	34,75	3	27,67	1	11	15,00	2	33	32,54	2	83	26,07	9.678	13.596	37.954,68	
48	714,05	16	226,08	10	267,74	11	137	178,55	3	53	29,30	2	173	121,29	34.463	53.547	164.783,15	
35	544,15	14	213,99	8	172,92	7	86	110,48	3	53	29,30	2	173	121,29	7.753	15.097	42.025,49	
1	25,00	—	—	—	—	—	—	—	—	—	—	—	—	—	4.628	6.105	26.990,23	
8	67,95	2	12,09	2	94,82	2	24	47,52	—	—	—	—	—	—	2.494	2.923	25.154,86	
4	76,95	—	—	—	—	2	27	20,60	—	—	—	—	—	—	11.818	17.931	27.537,60	
—	—	—	—	—	—	—	—	—	—	—	—	—	—	—	6.149	9.519	24.290,72	
—	—	—	—	—	—	—	—	—	—	—	—	—	—	—	1.621	1.972	18.784,25	
70	556,51	18	184,00	19	355,95	14	171	197,62	4	69	29,50	2	52	12,41	61.374	100.112	187.789,20	
18	154,22	1	3,96	5	35,76	5	61	72,76	1	18	2,12	1	21	8,16	5.289	10.205	19.424,54	
52	402,29	17	180,04	14	320,19	9	110	124,86	3	51	27,38	1	31	4,25	56.085	89.907	168.364,66	
10	95,06	4	17,71	3	13,86	1	11	5,02	1	18	4,35	—	—	—	6.056	12.875	14.595,20	
9	75,23	3	22,70	—	—	2	22	4,80	—	—	—	—	—	—	10.097	17.511	25.352,57	
—	—	1	11,59	2	225,19	1	14	11,74	—	—	—	1	31	4,25	15.954	21.337	44.292,35	
31	172,33	8	119,04	9	81,14	4	51	66,22	2	33	23,03	—	—	—	11.654	21.084	40.650,31	
2	59,67	1	9,00	—	—	1	12	37,08	—	—	—	—	—	—	6.672	9.188	24.332,70	
—	—	—	—	—	—	—	—	—	—	—	—	—	—	—	5.652	7.912	19.141,53	
10	114,98	3	261,02	4	78,40	3	37	432,71	2	36	207,19	1	26	144,47	22.069	32.292	140.193,53	
3	32,40	1	24,40	1	9,80	2	26	27,91	—	—	—	—	—	—	9.433	14.244	47.725,57	
7	82,58	—	—	3	68,60	1	11	404,80	—	—	—	—	—	—	7.554	11.054	41.631,52	
—	—	2	236,62	—	—	—	—	—	2	36	207,19	1	26	144,47	5.082	6.994	50.836,44	
3.694	28.785,65	2.133	12.796,06	2.413	27.831,45	5.002	63.786	45.884,86	1.875	33.493	17.662,63	1.752	52.937	45.794,29	311.866	817.776	1.506.192,89	
2.406	19.873,38	1.558	8.579,42	1.814	22.709,93	4.154	53.133	38.165,83	1.708	30.534	15.744,48	1.659	50.070	43.366,60	54.157	319.418	438.747,77	
961	5.625,94	467	2.799,12	523	3.461,56	776	9.766	6.152,24	149	2.642	1.414,31	80	2.310	2.062,87	57.442	162.591	221.728,31	
327	3.286,33	108	1.417,52	76	1.659,96	72	887	1.566,79	18	317	503,84	13	557	364,82	200.267	335.767	845.716,81	
4.271	29.563,22	2.775	16.046,17	2.943	26.677,71	7.337	93.774	64.724,88	3.013	53.726	30.487,10	2.702	84.156	109.837,88	91.241	543.364	569.852,17	
1.403	12.644,83	984	4.493,34	1.178	14.544,22	3.725	48.015	34.147,26	1.988	35.496	19.587,11	2.085	66.377	95.941,66	21.751	224.476	268.241,75	
398	1.834,73	300	1.081,16	298	2.187,01	1.115	14.286	6.597,86	534	9.456	3.854,73	448	14.434	33.516,12	5.725	58.256	61.174,84	
327	4.231,40	199	661,88	246	1.544,01	704	9.069	5.514,90	353	6.250	6.467,63	364	11.077	8.511,32	4.807	43.531	38.975,32	
167	999,93	107	705,41	132	961,11	303	3.863	10.324,53	118	2.105	1.300,36	75	3.135	21.702,12	2.611	19.797	49.456,23	
23	690,77	12	135,76	9	586,06	12	157	1.121,18	3	56	193,59	4	248	1.002,04	635	2.662	32.844,20	
330	4.077,73	252	1.318,80	273	7.974,58	890	11.421	5.259,88	507	9.069	3.259,20	598	19.844	22.638,08	4.898	56.639	61.364,46	
158	810,27	114	590,33	220	1.291,45	701	9.219	5.328,91	473	8.560	4.511,60	596	17.639	8.571,98	3.075	43.591	24.426,70	
1.232	5.603,12	793	4.021,09	823	4.411,31	1.824	23.225	13.368,84	644	11.528	5.388,88	459	13.519	9.234,77	24.587	138.861	96.265,10	
498	2.051,62	345	1.585,42	371	1.842,55	840	10.679	5.652,15	296	5.280	2.304,05	187	5.346	4.050,97	8.308	53.820	40.264,25	
320	1.484,02	195	1.083,89	159	989,55	266	3.303	1.963,53	43	762	497,54	17	514	416,13	7.167	31.662	21.767,25	
414	2.067,48	253	1.351,78	293	1.579,21	718	9.243	5.753,16	305	5.486	2.587,29	255	7.659	4.767,67	9.112	53.379	34.233,60	
1.636	11.315,27	998	7.531,74	942	7.722,18	1.788	22.534	17.208,78	381	6.702	5.511,11	158	4.260	4.661,45	44.903	180.027	205.345,32	
214	1.608,17	139	956,79	110	815,77	220	2.745	1.872,52	39	685	719,94	16	474	382,16	11.412	34.689	45.130,65	
182	1.555,54	141	1.258,94	108	1.063,89	209	2.622	2.276,35	48	826	671,66	26	722	530,77	6.135	24.723	28.164,09	
410	2.285,12	256	1.572,04	245	1.767,43	514	6.455	4.507,64	102	1.793	1.200,83	37	972	1.318,52	6.644	36.179	27.204,62	
475	3.135,21	269	1.959,94	288	2.434,45	495	6.286	4.711,05	120	2.122	1.460,49	54	1.351	1.382,31	9.929	45.383	42.388,99	
263	1.855,83	142	1.158,00	142	1.141,55	285	3.624	3.043,41	58	1.021	799,03	22	654	949,41	5.547	24.939	26.727,71	
92	875,40	51	626,03	49	499,09	65	802	797,81	14	255	659,16	3	87	98,28	5.236	14.114	35.729,26	

Segue Tav. 30 — Aziende per frammentazione in corpi

Superficie

PROVINCIE E REGIONI ZONE ALTIMETRICHE E REGIONI AGRARIE	AZIENDE NON FRAMMENTATE		AZIENDE FRAMMENTATE											
			2		3		4		5		6		7	
	Aziende	Superficie	Aziende	Superficie	Aziende	Superficie	Aziende	Superficie	Aziende	Superficie	Aziende	Superficie	Aziende	Superficie
GORIZIA	1.663	5.207,26	1.201	3.563,66	832	3.210,34	555	2.478,98	511	2.931,62	331	1.973,60	253	1.623,15
Collina (Regione agraria 1)	463	615,01	375	482,37	285	731,66	187	596,48	156	596,15	94	460,26	55	248,45
Pianura	1.200	4.592,25	826	3.081,29	547	2.478,68	368	1.882,50	355	2.335,47	237	1.513,34	198	1.374,70
Regione agraria 2	626	1.131,99	460	1.049,26	411	1.653,79	281	1.076,98	274	1.279,02	192	1.059,09	156	920,03
Regione agraria 3	574	3.460,26	366	2.032,03	136	824,89	87	805,52	81	1.056,45	45	454,25	42	454,67
TRIESTE (Collina - Regione agraria 1)	1.485	1.205,25	634	858,02	395	746,09	283	624,90	259	675,78	227	703,73	177	707,38
FRIULI-VENEZIA GIULIA	18.922	67.073,65	14.957	64.819,63	12.436	46.140,89	10.113	36.901,32	8.325	37.800,20	6.798	34.470,17	5.455	31.819,11
Montagna	1.196	13.315,51	1.442	29.002,23	1.485	9.582,61	1.628	5.205,50	1.629	8.850,93	1.520	10.166,01	1.488	10.760,54
Collina	5.578	12.183,44	4.325	7.374,33	3.912	9.549,62	3.280	9.533,72	2.743	8.842,12	2.265	8.179,82	1.784	7.825,57
Pianura	12.148	41.574,70	9.190	28.443,07	7.039	27.008,66	5.205	22.162,10	3.953	20.107,15	3.013	16.124,34	2.183	13.233,00
PIACENZA	7.415	75.180,59	2.826	30.184,89	1.771	17.663,89	1.277	12.861,52	1.030	8.616,18	780	5.757,44	657	5.188,81
Montagna	400	7.789,87	247	1.910,42	270	3.145,22	348	4.435,33	355	3.469,54	274	1.988,29	282	2.105,70
Regione agraria 1	272	1.621,92	134	1.068,62	148	1.126,86	231	3.787,79	201	2.412,53	142	1.020,84	112	1.101,04
Regione agraria 2	128	6.167,95	113	841,80	122	2.018,36	117	647,54	154	1.057,01	132	967,45	170	1.004,66
Collina	3.927	32.429,76	1.657	13.378,32	1.203	9.065,84	804	5.555,40	624	4.336,64	487	3.360,23	358	2.779,14
Regione agraria 3	2.154	17.161,25	774	5.543,07	577	4.148,81	367	2.551,41	256	1.885,91	150	1.320,87	92	872,39
Regione agraria 4	1.773	15.268,51	883	7.835,25	626	4.917,03	437	3.003,99	368	2.450,73	337	2.039,36	266	1.906,75
Pianura	3.088	34.960,96	922	14.896,15	298	5.452,83	125	2.870,79	51	810,00	19	408,92	17	303,97
Regione agraria 5	993	13.600,00	320	6.640,13	122	2.566,20	78	2.275,34	31	525,70	11	258,17	12	218,02
Regione agraria 6	2.095	21.360,96	602	8.256,02	176	2.886,63	47	595,45	20	284,30	8	150,75	5	85,95
PARMA	10.857	99.973,48	4.211	36.537,81	2.845	24.103,50	2.020	15.881,04	1.580	12.390,03	1.342	11.583,62	1.087	9.726,24
Montagna	1.043	13.458,89	823	8.998,59	825	8.525,23	744	6.671,63	721	6.008,73	658	5.826,18	598	5.286,55
Regione agraria 1	719	9.250,44	516	6.816,72	487	5.256,73	459	4.607,82	426	3.981,40	395	3.806,88	352	3.054,28
Regione agraria 2	324	4.208,45	307	2.181,87	338	3.268,50	285	2.063,81	295	2.027,33	263	2.019,30	246	2.232,27
Collina	3.892	35.418,07	1.716	14.432,26	1.271	9.658,63	906	6.592,01	654	5.084,40	564	5.137,32	415	3.912,21
Regione agraria 3	2.196	19.885,08	782	7.364,69	486	4.202,00	296	2.407,00	207	1.704,31	190	1.886,16	119	1.097,65
Regione agraria 4	1.696	15.532,99	934	7.067,57	785	5.456,63	610	4.185,01	447	3.380,09	374	3.251,16	296	2.814,56
Pianura	5.922	51.096,52	1.672	13.106,96	749	5.919,64	370	2.617,40	205	1.296,90	120	620,12	74	527,48
Regione agraria 5	2.179	17.634,05	819	6.621,75	332	2.879,21	133	1.199,89	51	515,13	23	230,86	14	172,86
Regione agraria 6	3.743	33.462,47	853	6.485,21	417	3.040,43	237	1.417,51	154	781,77	97	389,26	60	354,62
REGGIO NELL'EMILIA	14.920	82.653,86	5.259	28.340,22	2.661	17.275,39	1.630	9.795,58	1.160	7.085,27	982	9.540,91	777	5.621,93
Montagna	617	7.148,46	575	2.897,50	646	5.361,69	645	3.144,22	578	2.857,90	541	6.202,39	454	2.498,71
Regione agraria 1	542	4.124,02	479	2.572,81	494	2.671,65	447	2.454,49	390	2.224,51	347	2.381,01	241	1.666,41
Regione agraria 2	75	3.024,44	96	324,69	152	2.690,04	198	689,73	188	633,39	194	3.821,38	213	832,30
Collina (Regione agraria 3)	2.731	14.665,66	1.499	7.926,20	953	5.089,33	644	4.194,26	451	2.980,03	393	2.816,78	303	2.499,42
Pianura	11.572	60.839,74	3.185	17.516,52	1.062	6.824,37	341	2.457,10	131	1.247,34	48	521,74	20	623,80
Regione agraria 4	5.570	31.263,18	1.789	9.904,29	675	4.513,22	222	1.602,06	84	860,50	36	324,59	7	59,90
Regione agraria 5	6.002	29.576,56	1.396	7.612,23	387	2.311,15	119	855,04	47	386,84	12	197,15	13	563,90
MODENA	23.588	132.157,33	5.868	35.283,76	2.983	21.263,91	1.612	13.218,43	1.077	8.731,44	802	8.480,77	485	4.426,32
Montagna	3.052	17.695,60	2.112	11.836,11	1.773	11.205,67	1.180	9.368,98	821	6.495,65	659	7.016,06	404	3.638,05
Regione agraria 1	499	2.471,21	472	2.196,88	461	2.153,23	392	2.019,49	313	1.657,45	302	1.991,10	200	1.568,29
Regione agraria 2	2.553	15.224,39	1.640	9.639,23	1.312	9.052,44	788	7.349,49	508	4.838,20	357	5.024,96	204	2.069,76
Collina (Regione agraria 3)	4.635	25.191,91	962	5.787,57	642	4.526,98	298	2.197,59	215	1.606,84	122	931,29	74	629,40
Pianura	15.901	89.269,82	2.794	17.660,08	568	5.531,26	134	1.651,86	41	628,95	21	533,42	7	158,87
Regione agraria 4	5.640	29.047,27	1.438	8.809,24	375	3.833,64	88	1.309,90	25	476,57	10	249,41	4	53,73
Regione agraria 5	5.128	28.907,53	843	5.051,00	137	864,31	37	249,69	15	150,73	7	54,61	2	21,15
Regione agraria 6	5.133	31.315,02	513	3.799,84	56	833,31	9	92,27	1	1,65	4	229,40	1	83,99
BOLOGNA	26.774	231.202,11	4.915	44.607,91	2.084	21.744,58	1.188	11.237,45	753	7.974,35	485	4.656,70	324	3.123,45
Montagna	3.274	25.447,15	1.725	10.423,42	1.311	10.200,39	902	7.117,07	620	5.312,08	411	2.921,86	289	2.365,22
Regione agraria 1	1.303	12.242,53	631	4.610,98	486	4.321,87	264	2.490,67	163	1.659,50	85	867,46	50	510,66
Regione agraria 2	1.971	13.204,62	1.094	5.812,44	825	5.878,52	638	4.626,40	457	3.652,58	326	2.054,40	239	1.854,56
Collina	8.592	88.891,87	1.251	14.204,17	484	6.482,68	214	2.703,39	110	1.541,85	65	1.320,52	26	532,28
Regione agraria 3	2.670	21.668,49	145	1.451,11	22	332,93	9	51,35	1	6,00	3	66,92	1	9,28
Regione agraria 4	3.264	35.274,41	723	7.455,52	291	3.238,62	129	1.625,25	71	751,77	40	541,05	15	204,34
Regione agraria 5	2.658	31.948,97	383	5.297,54	171	2.911,13	76	1.026,79	38	784,08	22	712,55	10	318,66
Pianura	14.908	116.863,09	1.939	19.980,32	289	5.061,51	72	1.416,99	23	1.120,42	9	414,32	9	225,95
Regione agraria 6	4.410	30.492,76	814	4.580,86	152	1.555,27	46	322,98	13	180,13	4	31,78	5	176,97
Regione agraria 7	4.516	36.831,47	512	5.129,64	60	862,63	10	215,13	7	214,54	2	12,75	—	—
Regione agraria 8	5.982	49.538,86	613	10.269,82	77	2.643,61	16	878,88	3	725,75	3	369,79	4	48,98

di terreno, regione agraria, zona altimetrica e provincia

in ettari

IN CORPI															TOTALE		
8		9		10		11 - 15			16 - 20			oltre 20			Aziende	Corpi	Superficie
Aziende	Superficie	Aziende	Superficie	Aziende	Superficie	Aziende	Corpi	Superficie	Aziende	Corpi	Superficie	Aziende	Corpi	Superficie			
222	1.651,15	122	920,53	115	1.161,72	248	3.134	2.329,40	56	975	1.772,34	27	834	957,93	6.136	24.060	29.781,68
47	286,97	31	151,32	20	164,00	42	527	359,91	6	107	34,15	4	121	127,75	1.765	6.155	4.854,48
175	1.364,18	91	769,21	95	997,72	206	2.607	1.969,49	50	868	1.738,19	23	713	830,18	4.971	17.905	24.927,20
148	1.053,48	81	668,49	88	739,96	192	2.429	1.669,55	42	726	744,57	20	566	593,40	2.971	14.031	13.639,61
27	310,70	10	100,72	7	257,76	14	178	299,94	8	142	993,62	3	147	236,78	1.400	3.874	11.287,59
113	535,13	102	577,01	114	680,20	296	3.791	2.713,69	108	1.925	1.253,48	75	2.881	5.097,14	4.268	20.525	16.377,80
4.606	31.749,50	2.999	17.543,71	3.172	28.519,63	7.881	100.699	69.767,97	3.177	56.626	33.512,92	2.804	87.871	115.892,95	101.645	587.949	616.011,65
1.403	12.644,83	984	4.493,34	1.178	14.544,22	3.725	48.015	34.147,26	1.988	35.496	19.587,11	2.085	66.377	95.941,66	21.751	224.476	268.241,75
1.392	6.425,22	926	4.749,42	957	5.255,51	2.162	27.543	16.442,44	758	13.560	6.676,51	538	16.521	14.459,66	30.620	165.541	117.497,38
1.811	12.679,45	1.089	8.300,95	1.037	8.719,90	1.994	25.141	19.178,27	431	7.570	7.249,30	181	4.973	5.491,63	49.274	197.932	230.272,52
608	6.076,41	351	2.838,85	713	6.130,52	1.678	22.192	15.804,31	1.120	20.631	15.586,87	2.289	91.631	29.823,12	22.515	187.524	231.713,40
282	3.421,52	171	1.221,93	422	3.421,82	1.210	16.153	11.120,07	927	17.064	13.430,74	2.148	87.552	27.518,46	7.336	137.273	84.978,91
140	2.217,49	79	638,55	165	1.485,61	490	6.497	4.785,04	388	7.109	7.327,97	809	31.096	10.905,92	3.311	52.732	39.500,18
142	1.204,03	92	583,38	257	1.936,21	720	9.656	6.335,03	539	9.955	6.102,77	1.339	56.456	16.612,54	4.025	84.541	45.478,73
320	2.604,33	176	1.524,06	282	2.542,12	459	5.926	4.184,92	188	3.476	2.039,26	141	4.079	2.304,66	10.626	43.059	86.104,68
72	754,76	36	494,36	84	987,13	84	1.093	1.063,58	49	909	542,16	25	733	476,03	4.720	14.200	37.801,73
248	1.849,57	140	1.029,70	198	1.554,99	375	4.833	3.121,34	139	2.567	1.497,10	116	3.346	1.828,63	5.906	28.859	48.302,95
6	50,56	4	92,86	9	166,58	9	113	499,32	5	91	116,87	—	—	—	4.553	7.192	60.629,81
5	48,28	3	71,22	8	158,58	6	78	221,71	3	57	91,72	—	—	—	1.592	2.898	26.675,07
1	2,28	1	21,64	1	8,00	3	35	277,61	2	34	25,15	—	—	—	2.961	4.294	33.954,74
938	9.282,09	552	5.216,20	986	11.007,63	1.873	24.491	27.008,11	962	17.658	16.034,87	1.311	47.631	30.091,25	30.564	171.567	308.835,87
551	5.561,09	370	3.505,33	738	8.316,22	1.480	19.463	22.460,78	848	15.567	14.211,72	1.258	46.056	28.456,57	10.657	116.083	137.287,51
305	3.130,58	196	1.799,54	466	4.907,83	990	13.169	13.495,46	612	11.248	9.805,24	955	35.711	21.297,11	6.878	81.004	91.210,03
246	2.430,51	174	1.705,79	272	3.408,39	490	6.294	8.965,32	236	4.319	4.406,48	303	10.345	7.159,46	3.779	35.079	46.077,48
334	3.437,49	164	1.651,43	229	2.496,58	358	4.577	4.295,46	105	1.931	1.748,49	51	1.522	1.615,86	10.659	38.788	95.480,21
126	1.224,64	44	485,67	93	1.059,21	140	1.776	1.595,76	53	966	736,93	15	386	269,56	4.747	14.872	43.918,66
208	2.212,85	120	1.165,76	136	1.437,37	218	2.801	2.699,70	52	965	1.011,56	36	1.136	1.346,30	5.912	23.916	51.561,55
53	283,51	18	59,44	19	194,83	35	451	251,87	9	160	74,66	2	53	18,82	9.248	16.696	76.068,15
3	50,80	2	9,54	3	60,53	4	45	34,80	2	36	29,70	—	—	—	3.565	5.989	29.439,12
50	232,71	16	49,90	16	134,30	31	406	217,07	7	124	44,96	2	53	18,82	5.683	10.707	46.629,03
616	4.525,81	442	3.306,90	539	4.412,66	1.295	16.699	11.506,89	607	11.027	6.049,54	686	23.265	16.691,09	31.574	122.359	206.806,05
404	2.733,08	299	1.901,84	392	2.781,50	1.001	12.984	7.951,58	547	9.917	5.168,89	658	22.486	16.093,99	7.357	70.829	667.41,75
211	1.798,79	173	1.284,06	170	1.505,09	317	4.009	2.790,69	84	1.505	1.017,02	48	1.339	1.149,87	3.943	22.287	27.640,42
193	934,29	126	617,78	222	1.276,41	684	8.975	5.160,89	463	8.412	4.151,87	610	21.147	14.944,12	3.414	48.542	39.101,33
201	1.692,97	137	1.088,71	142	1.594,88	292	3.687	3.084,34	59	1.090	737,63	28	779	597,10	7.833	27.715	48.967,31
11	99,76	6	316,35	5	36,28	2	28	470,97	1	20	143,02	—	—	—	16.384	23.815	91.096,99
9	82,82	3	72,93	2	11,59	1	15	456,95	1	20	143,02	—	—	—	8.399	12.900	49.295,05
2	16,94	3	243,42	3	24,69	1	13	14,02	—	—	—	—	—	—	7.985	10.915	41.801,94
352	3.457,52	215	1.943,41	214	2.533,72	361	4.571	4.476,94	106	1.875	1.718,56	75	2.385	6.488,14	37.738	80.035	244.180,25
306	2.889,97	183	1.538,98	190	2.129,77	344	4.365	4.287,43	106	1.875	1.718,56	72	2.209	6.458,17	11.202	42.646	86.279,00
169	1.316,78	110	832,44	119	1.201,28	223	2.836	2.286,02	71	1.266	1.043,88	58	1.810	2.327,07	3.389	18.615	23.065,12
137	1.573,19	73	706,54	71	928,49	121	1.529	2.001,41	35	609	674,68	14	399	4.131,10	7.813	24.031	63.213,88
43	397,89	31	270,87	23	258,08	16	191	170,72	—	—	—	1	54	22,88	7.062	13.100	41.992,02
3	169,66	1	133,56	1	145,87	1	15	18,79	—	—	—	2	122	7,09	19.474	24.289	115.909,23
3	169,66	1	133,56	1	145,87	—	—	—	—	—	—	—	—	—	7.585	10.249	44.228,85
—	—	—	—	—	—	1	15	18,79	—	—	—	2	122	7,09	6.172	7.641	35.324,90
—	—	—	—	—	—	—	—	—	—	—	—	—	—	—	5.717	6.399	36.355,48
250	2.970,89	92	878,20	145	2.289,29	253	3.192	3.403,06	67	1.234	1.160,64	26	795	729,71	37.356	66.050	335.978,34
215	1.879,82	80	671,58	124	1.793,66	229	2.892	2.867,34	60	1.104	1.033,64	24	682	633,10	9.264	30.212	72.666,33
30	306,70	21	268,43	12	211,52	35	432	545,44	8	144	191,89	4	106	125,47	3.092	7.985	28.353,12
185	1.573,12	59	403,15	112	1.582,14	194	2.460	2.321,90	52	960	841,75	20	576	507,63	6.172	22.227	44.313,21
33	543,54	12	206,62	20	332,63	23	289	529,42	7	130	127,00	1	21	6,62	10.838	15.536	117.422,59
1	12,31	—	—	—	—	4	51	163,52	—	—	—	—	—	—	2.856	3.151	23.761,91
24	306,13	8	124,05	15	240,41	11	142	211,61	4	76	47,54	1	21	6,62	4.596	7.452	50.027,32
8	225,10	4	82,57	5	92,22	8	96	154,29	3	54	79,46	—	—	—	3.386	4.933	43.633,36
2	547,53	—	—	1	163,00	1	11	6,30	—	—	—	1	92	89,99	17.254	20.302	145.889,42
—	—	—	—	1	163,00	—	—	—	—	—	—	—	—	—	5.445	6.812	37.503,75
2	547,53	—	—	—	—	1	11	6,30	—	—	—	1	92	89,99	5.111	5.926	43.909,98
—	—	—	—	—	—	—	—	—	—	—	—	—	—	—	6.698	7.564	64.475,69

Segue Tav. 30 — Aziende per frammentazione in corpi

Superficie

PROVINCIE E REGIONI ZONE ALTIMETRICHE E REGIONI AGRARIE	AZIENDE NON FRAMMENTATE		AZIENDE FRAMMENTATE											
			2		3		4		5		6		7	
	Aziende	Superficie	Aziende	Superficie	Aziende	Superficie	Aziende	Superficie	Aziende	Superficie	Aziende	Superficie	Aziende	Superficie
FERRARA (Pianura)	18.490	157.029,43	3.025	32.033,74	702	9.345,11	173	2.975,13	62	1.236,93	19	586,12	8	156,22
Regione agraria 1	8.106	54.878,20	1.404	12.368,84	331	3.806,82	78	795,75	25	393,92	12	383,19	4	17,57
Regione agraria 2	6.594	61.842,02	925	12.463,01	202	3.035,59	47	1.001,69	13	359,81	1	13,37	2	112,64
Regione agraria 3	3.790	40.309,21	696	7.201,89	169	2.502,70	48	1.177,69	24	483,20	6	189,56	2	26,01
RAVENNA	19.281	124.090,57	2.368	19.650,24	421	8.048,30	102	2.994,01	29	828,03	13	3.277,93	8	435,69
Collina (Regione agraria 1)	2.229	26.866,38	174	2.167,17	60	789,90	35	493,50	14	238,74	6	66,96	5	95,23
Pianura	17.052	97.224,19	2.194	17.483,07	361	7.258,40	67	2.500,51	15	589,29	7	3.210,97	3	340,46
Regione agraria 2	6.179	31.782,37	656	5.063,00	99	1.097,24	14	126,59	4	46,89	1	150,45	—	—
Regione agraria 3	6.307	36.758,24	1.077	9.037,23	174	5.259,07	36	2.179,62	8	527,27	3	3.023,52	2	333,86
Regione agraria 4	4.566	28.683,58	461	3.382,84	88	920,09	17	194,30	3	15,13	3	37,00	1	6,60
FORLÌ	25.092	180.737,86	5.347	34.037,83	2.096	15.627,77	1.090	9.153,28	613	5.761,77	401	3.825,24	196	2.086,34
Montagna (Regione agraria 1)	1.737	37.929,86	272	3.991,17	220	3.242,88	159	2.651,73	86	1.772,76	71	1.340,34	37	713,79
Collina	8.419	81.028,12	2.270	14.913,95	1.264	8.408,94	765	5.402,64	465	3.421,11	312	2.341,88	153	1.304,24
Regione agraria 2	4.788	55.196,61	335	3.280,89	95	878,55	24	301,59	10	137,64	7	62,24	3	42,25
Regione agraria 3	2.343	20.393,86	965	7.424,52	546	4.583,23	331	2.890,28	201	1.927,08	123	1.165,29	73	750,97
Regione agraria 4	1.288	5.437,65	970	4.208,54	623	2.947,16	410	2.210,77	254	1.356,39	182	1.114,35	77	511,02
Pianura	14.936	61.779,88	2.805	15.132,71	612	3.975,95	166	1.098,91	62	567,90	18	143,02	6	68,31
Regione agraria 5	8.812	39.933,71	1.597	9.936,93	320	2.374,33	67	524,86	32	396,24	5	42,88	5	64,63
Regione agraria 6	6.124	21.846,17	1.208	5.195,78	292	1.601,62	99	574,05	30	171,66	13	100,14	1	3,68
EMILIA-ROMAGNA	146.417	1083025,23	33.819	260.676,40	15.563	135.072,45	9.092	78.116,44	6.304	52.624,00	4.824	47.708,73	3.542	30.765,00
Montagna	10.123	109.469,83	5.754	40.057,21	5.045	41.681,08	3.978	33.388,96	3.181	25.916,66	2.614	25.295,12	2.064	16.608,02
Collina	34.425	304.491,77	9.529	72.809,64	5.877	44.022,30	3.666	27.138,79	2.533	19.209,61	1.949	15.974,98	1.334	11.751,92
Pianura	101.869	669.063,63	18.536	147.809,55	4.641	49.369,07	1.448	17.588,69	590	7.497,73	261	6.438,63	144	2.405,06
PESARO E URBINO	15.281	133.521,03	5.655	43.025,17	2.987	24.628,45	1.726	17.007,43	1.083	11.291,51	734	8.169,90	430	4.538,23
Montagna	2.117	39.084,39	885	8.174,69	759	6.589,74	559	4.921,98	421	5.170,39	308	3.726,92	179	2.161,84
Regione agraria 1	291	2.315,97	173	916,17	216	1.215,31	159	1.212,93	147	1.178,77	119	1.284,86	73	851,87
Regione agraria 2	931	19.896,40	269	3.982,22	165	2.548,56	91	1.892,15	49	1.727,95	37	929,32	16	250,96
Regione agraria 3	895	16.872,02	443	3.276,30	378	2.825,87	309	1.816,90	225	2.263,67	152	1.512,74	90	1.059,01
Collina	13.164	94.436,64	4.770	34.850,48	2.228	18.038,71	1.167	12.085,45	662	6.121,12	426	4.442,98	251	2.376,39
Regione agraria 4	1.065	8.687,72	640	4.117,42	567	4.142,24	417	3.678,22	294	2.647,38	228	1.993,25	145	1.331,81
Regione agraria 5	2.909	31.594,75	896	8.964,27	524	5.153,80	299	3.480,93	179	1.979,75	103	1.475,85	56	581,00
Regione agraria 6	1.823	13.985,96	1.000	7.890,96	483	4.217,08	257	3.508,96	108	908,53	64	635,47	38	357,05
Regione agraria 7	2.960	16.590,48	1.060	6.760,56	334	2.390,98	106	807,68	44	345,34	15	189,56	7	70,60
Regione agraria 8	4.407	23.577,73	1.174	7.117,27	320	2.134,61	88	609,66	37	240,12	16	148,85	5	35,93
ANCONA	18.176	113.611,97	3.535	22.075,14	1.579	11.075,63	1.075	7.689,17	609	3.549,81	530	3.670,27	341	2.215,17
Montagna	1.788	14.033,29	1.195	8.874,71	997	7.583,91	913	6.778,21	579	3.363,33	518	3.599,64	341	2.215,17
Regione agraria 1	867	6.432,06	473	3.249,23	312	1.987,90	198	1.220,24	115	856,94	68	740,66	40	328,80
Regione agraria 2	921	7.601,23	722	5.625,48	685	5.596,01	715	5.557,97	464	2.506,39	450	2.858,98	301	1.886,37
Collina	16.388	99.578,68	2.340	13.200,43	582	3.491,72	162	910,96	30	186,48	12	70,63	—	—
Regione agraria 3	2.962	15.420,41	795	3.918,92	252	1.298,63	95	473,30	16	81,60	8	54,63	—	—
Regione agraria 4	4.653	27.242,77	720	3.986,75	172	1.118,45	31	180,17	8	48,29	3	12,00	—	—
Regione agraria 5	2.993	18.823,76	371	2.068,55	87	582,34	17	102,69	3	25,80	1	4,00	—	—
Regione agraria 6	5.780	38.091,74	454	3.226,21	71	492,30	19	154,80	3	30,79	—	—	—	—
MACERATA	15.975	120.496,93	4.154	28.617,87	2.332	16.588,51	1.483	10.095,47	1.116	8.332,16	828	5.471,85	548	5.321,21
Montagna	689	11.384,10	538	3.603,08	532	4.292,08	468	3.384,72	428	3.189,59	383	2.325,89	283	3.477,29
Regione agraria 1	393	6.918,73	280	1.420,91	261	2.992,10	214	1.518,61	188	1.868,52	184	1.195,11	135	2.563,27
Regione agraria 2	296	4.465,37	258	2.182,17	271	1.299,98	254	1.866,11	240	1.321,07	199	1.130,78	148	914,02
Collina	15.286	109.112,83	3.616	25.014,79	1.800	12.296,43	1.015	6.710,75	688	5.142,57	445	3.145,96	265	1.843,92
Regione agraria 3	1.160	13.243,43	376	2.963,83	257	2.126,53	161	1.597,24	131	1.196,52	70	597,18	40	336,35
Regione agraria 4	1.657	14.376,09	957	9.061,29	623	5.212,41	407	2.866,41	298	2.614,45	188	1.518,21	123	966,15
Regione agraria 5	4.273	30.153,28	1.282	7.298,69	733	3.996,71	393	1.920,96	242	1.248,66	185	1.022,87	98	517,52
Regione agraria 6	8.196	51.340,03	1.001	5.690,98	187	960,78	54	326,14	17	82,94	2	7,70	4	23,90
ASCOLI PICENO	16.333	86.386,35	6.495	33.928,37	3.093	15.694,60	1.697	10.593,12	1.096	9.151,79	742	5.078,15	547	3.881,85
Montagna (Regione agraria 1)	430	7.742,58	326	3.616,75	431	2.414,25	388	3.907,12	352	5.020,80	362	2.930,02	301	2.424,47
Collina	15.903	78.643,77	6.169	30.311,62	2.662	13.280,35	1.309	6.686,00	744	4.130,99	380	2.148,13	246	1.457,38
Regione agraria 2	2.472	13.281,55	1.208	6.085,71	677	3.308,99	395	1.872,16	265	1.341,67	143	760,06	97	542,28
Regione agraria 3	2.736	16.175,52	1.304	6.268,18	829	4.375,71	541	3.086,42	328	2.061,26	199	1.200,30	121	747,66
Regione agraria 4	5.952	28.912,55	1.750	9.188,30	423	2.071,41	118	559,63	50	234,47	14	75,76	5	25,66
Regione agraria 5	4.743	20.274,15	1.907	8.769,43	733	3.524,24	255	1.167,79	101	493,59	24	112,01	23	141,78
MARCHE	65.765	454.016,28	19.839	127.646,55	9.991	67.987,19	5.981	45.385,19	3.904	32.325,27	2.834	22.390,17	1.866	15.956,46
Montagna	5.024	72.244,36	2.944	24.269,23	2.719	20.879,98	2.328	18.992,03	1.780	16.744,11	1.571	12.582,47	1.104	10.278,77
Collina	60.741	381.771,92	16.895	103.3										

di terreno, regione agraria, zona altimetrica e provincia

in ettari

IN CORPI															TOTALE			
8		9		10		11 - 15			16 - 20			oltre 20			Aziende	Corpi	Superficie	
Aziende	Superficie	Aziende	Superficie	Aziende	Superficie	Aziende	Corpi	Superficie	Aziende	Corpi	Superficie	Aziende	Corpi	Superficie				
6	346,10	1	6,50	1	57,92	2	27	424,61	—	—	—	4	353	639,22	22.493	28.265	204.837,03	
1	13,43	—	—	—	—	1	14	134,70	—	—	—	1	101	6,47	9.963	12.567	72.798,89	
1	24,42	—	—	—	—	—	—	—	—	—	—	1	202	8,00	7.786	9.533	78.860,55	
4	308,25	1	6,50	1	57,92	1	13	289,91	—	—	—	2	50	624,75	4.744	6.165	53.177,59	
6	1.927,67	1	99,04	7	1.267,73	6	71	439,17	3	56	2.019,89	3	108	747,97	22.248	26.329	165.826,24	
3	67,97	—	—	—	—	—	—	—	—	—	—	—	—	—	2.526	3.062	30.785,85	
3	1.859,70	1	99,04	7	1.267,73	6	71	439,17	3	56	2.019,89	3	108	747,97	19.722	23.267	135.040,39	
—	—	1	99,04	3	987,72	2	25	411,42	—	—	—	1	28	442,93	6.960	7.962	40.207,65	
3	1.859,70	—	—	3	264,98	4	46	27,75	3	56	2.019,89	2	80	305,04	7.622	9.435	61.596,17	
—	—	—	—	1	15,03	—	—	—	—	—	—	—	—	—	5.140	5.870	33.236,57	
140	2.216,80	79	808,96	82	8.545,01	112	1.427	2.528,35	17	290	291,17	11	970	1.077,83	35.276	58.615	266.698,21	
42	1.289,05	13	195,03	29	7.942,66	45	592	1.233,31	6	103	154,57	4	131	1.023,51	2.721	6.261	63.480,66	
94	867,57	63	590,81	52	599,65	65	812	1.279,50	11	187	136,60	4	435	33,25	13.937	28.352	120.328,26	
1	13,00	1	11,00	—	—	5	62	97,99	—	—	—	1	101	12,09	5.270	6.132	60.033,85	
44	486,89	27	306,99	29	427,78	33	416	938,07	6	104	79,70	1	26	18,40	4.722	10.920	41.393,06	
49	367,68	35	272,82	23	171,87	27	334	243,44	5	83	56,90	2	308	2,76	3.945	11.300	18.901,35	
4	60,18	3	23,12	1	2,70	2	23	15,54	—	—	—	3	404	21,07	18.618	24.002	82.889,29	
1	31,58	—	—	—	—	1	11	9,87	—	—	—	1	101	12,18	10.841	13.579	53.327,21	
3	28,60	3	23,12	1	2,70	1	12	5,67	—	—	—	2	303	8,89	7.777	10.423	29.562,08	
2.916	30.803,29	1.733	15.098,06	2.687	36.244,48	5.580	72.670	65.591,44	2.882	52.771	42.861,54	4.405	167.138	86.288,33	239.764	740.744	1.964.875,39	
1.800	17.774,53	1.116	9.034,69	1.895	26.385,63	4.309	56.449	49.920,51	2.494	45.630	35.718,12	4.164	159.116	80.183,80	48.537	403.304	511.434,16	
1.028	9.611,76	583	5.332,50	748	7.823,94	1.213	15.482	13.544,36	370	6.814	4.788,98	226	6.890	4.580,37	63.481	169.612	541.080,92	
88	3.417,00	34	730,87	44	2.034,91	58	739	2.126,57	18	327	2.354,44	15	1.132	1.524,16	127.746	167.828	912.360,31	
332	4.210,80	158	3.546,87	247	3.779,07	348	4.481	7.836,86	100	1.832	1.962,19	82	2.430	2.644,21	29.163	70.576	266.161,72	
182	2.408,38	75	1.154,33	132	2.337,51	211	2.733	5.641,08	71	1.293	1.348,10	68	1.998	2.327,50	5.967	23.081	85.046,85	
72	956,45	42	813,31	53	1.161,80	108	1.397	1.761,48	56	1.021	1.071,58	48	1.412	1.438,33	1.557	9.195	16.178,83	
18	468,06	3	102,00	17	451,08	25	322	1.590,86	4	72	127,50	5	120	145,87	1.630	3.762	34.112,93	
92	983,87	30	239,02	62	724,63	78	1.014	2.288,74	11	200	149,02	15	466	743,30	2.780	10.124	34.755,09	
150	1.802,42	83	2.392,54	115	1.441,56	137	1.748	2.195,78	29	539	614,09	14	432	316,71	23.196	47.495	181.114,87	
100	1.058,17	54	659,25	74	929,01	101	1.291	1.326,27	15	270	278,17	12	379	282,68	3.712	13.533	31.131,59	
32	510,60	18	1.630,56	29	370,32	25	328	532,15	7	140	148,73	2	53	34,03	5.079	10.603	56.456,74	
15	210,57	8	72,73	11	133,19	8	94	99,24	7	129	187,19	—	—	—	3.822	8.015	32.206,93	
3	23,08	3	30,00	—	—	3	35	238,12	—	—	—	—	—	—	4.535	6.951	27.446,40	
—	—	—	—	1	9,04	—	—	—	—	—	—	—	—	—	6.048	8.393	33.873,21	
260	1.523,11	112	772,27	348	3.440,43	328	4.329	3.200,30	112	2.093	1.437,95	85	2.979	3.941,77	27.090	58.864	178.202,99	
258	1.518,41	109	743,65	345	3.403,79	326	4.303	3.193,99	112	2.093	1.437,95	82	2.883	3.916,54	7.563	34.985	60.662,59	
19	144,74	16	101,48	23	262,64	27	354	277,56	6	103	71,52	3	397	75,78	2.167	6.184	15.749,55	
239	1.373,67	93	642,17	322	3.141,15	299	3.949	2.916,43	106	1.990	1.366,43	79	2.486	3.840,76	5.396	28.801	44.913,04	
2	4,70	3	28,62	3	36,64	2	26	6,31	—	—	—	3	96	25,23	19.527	23.879	117.540,40	
—	—	3	28,62	—	—	—	—	—	—	—	—	—	—	—	4.131	5.843	21.276,11	
2	4,70	—	—	—	—	—	—	—	—	—	—	—	—	—	5.589	6.807	32.593,13	
—	—	—	—	2	30,02	2	26	6,31	—	—	—	—	—	—	3.477	4.162	21.649,87	
—	—	—	—	1	6,62	—	—	—	—	—	—	—	2	65	18,83	6.330	7.067	42.021,29
477	4.980,98	271	2.209,06	463	5.166,23	860	11.123	15.688,23	396	7.252	11.476,82	502	17.800	28.610,76	29.405	98.655	263.056,08	
256	2.034,06	142	1.078,17	268	3.066,09	605	7.820	12.487,86	284	5.168	8.663,26	403	14.428	25.981,88	5.279	45.074	84.968,07	
93	851,19	64	479,33	110	1.162,24	253	3.273	7.693,63	133	2.405	2.937,80	131	4.380	9.175,47	2.439	18.059	40.776,91	
163	1.182,87	78	598,84	158	1.903,85	352	4.547	4.794,23	151	2.763	5.725,46	272	10.048	16.806,41	2.840	27.015	44.191,16	
221	2.946,92	129	1.130,89	195	2.100,14	255	3.303	3.200,37	112	2.084	2.813,56	99	3.372	2.628,88	24.126	53.581	178.088,01	
39	543,56	28	276,64	37	740,62	48	619	966,60	30	559	1.424,32	21	580	688,07	2.398	7.374	26.700,89	
104	1.981,27	56	582,98	102	1.021,46	146	1.890	1.762,28	65	1.219	1.228,87	71	2.593	1.864,81	4.797	18.605	45.056,68	
77	416,49	45	271,27	56	338,06	61	794	471,49	17	306	160,37	7	199	76,00	7.469	16.494	47.892,37	
1	5,60	—	—	—	—	—	—	—	—	—	—	—	—	—	9.462	11.108	58.438,07	
480	3.997,85	190	1.752,06	439	4.536,62	736	9.567	6.909,62	319	5.813	5.260,46	292	10.851	6.055,81	32.459	95.322	193.226,65	
293	2.735,78	130	1.339,12	277	3.182,65	589	7.695	5.632,86	284	5.172	4.821,12	266	9.966	5.598,06	4.429	39.083	51.365,58	
187	1.262,07	60	412,94	162	1.353,97	147	1.872	1.276,76	35	641	439,34	26	885	457,75	28.030	56.239	141.861,07	
69	470,18	23	129,58	68	513,92	77	987	600,01	22	396	267,79	22	790	412,13	5.538	14.973	29.586,03	
108	739,34	35	261,36	84	775,85	64	816	660,98	12	225	161,15	3	74	43,60	6.364	16.810	36.557,33	
1	2,05	1	5,00	2	10,84	3	36	3,62	1	20	10,40	1	21	2,02	8.321	11.676	41.101,71	
9	50,50	1	17,00	8	53,36	3	33	12,15	—	—	—	—	—	—	7.807	12.780	34.616,00	
1.549	14.712,74	731	8.280,26	1.497	16.922,35	2.272	29.500	33.635,01	927	16.990	20.137,42	961	34.060	41.252,55	118.117	323.417	900.647,44	
989	8.696,63	456	4.315,27	1.022	11.990,04	1.731	22.551	26.955,79	751	13.726	16.270,43	819	29.275	37.823,98	23.238	142.223	282.043,09	
560	6.016,11	275	3.964,99	475	4.932,31	541	6.949	6.679,22	176	3.264	3.866,99	142	4.785	3.428,57	94.879	181.194	618.604,35	

Segue Tav. 30 — Aziende per frammentazione in corpi

Superficie

PROVINCIE E REGIONI ZONE ALTIMETRICHE E REGIONI AGRARIE	AZIENDE NON FRAMMENTATE		AZIENDE FRAMMENTATE											
			2		3		4		5		6		7	
	Aziende	Superficie	Aziende	Superficie	Aziende	Superficie	Aziende	Superficie	Aziende	Superficie	Aziende	Superficie	Aziende	Superficie
MASSA-CARRARA	4.891	15.115,97	2.796	6.110,12	2.379	7.232,03	1.746	5.842,12	1.509	7.508,68	1.066	5.393,65	910	5.017,70
Montagna	4.231	12.434,89	2.327	4.683,99	1.943	5.810,97	1.375	4.499,13	1.196	5.567,88	822	4.357,54	714	4.013,19
Regione agraria 1	655	5.378,10	640	2.921,79	755	2.704,82	654	2.794,90	664	2.696,22	437	2.720,10	404	2.475,49
Regione agraria 2	353	4.542,46	297	712,38	373	2.241,70	316	1.087,75	347	2.621,80	272	1.392,15	250	1.433,43
Regione agraria 3	3.223	2.514,33	1.390	1.049,82	815	864,45	405	616,48	185	249,86	113	245,29	60	104,27
Collina (Regione agraria 4)	660	2.681,08	469	1.426,13	436	1.421,06	371	1.342,99	313	1.940,80	244	1.036,11	196	1.004,51
LUCCA	11.566	25.754,77	6.417	16.862,01	4.798	14.955,34	3.108	11.268,75	2.262	9.252,97	1.684	7.115,81	1.079	5.992,50
Montagna	2.752	8.799,91	1.952	7.368,71	1.768	7.497,78	1.340	6.532,40	1.136	5.510,24	964	5.250,27	633	4.550,85
Regione agraria 1	31	96,57	91	362,57	98	428,31	82	332,22	80	318,45	77	322,22	74	191,29
Regione agraria 2	582	1.773,52	501	1.830,13	562	2.445,13	453	2.276,96	391	2.314,62	309	2.118,82	203	1.289,90
Regione agraria 3	751	3.750,04	629	3.802,19	469	2.760,72	330	2.002,76	258	1.430,09	198	1.134,26	97	1.927,39
Regione agraria 4	481	1.391,19	406	941,35	410	1.333,67	359	1.114,16	307	1.159,44	301	1.172,81	215	941,70
Regione agraria 5	907	1.788,59	325	432,47	229	529,95	116	806,30	100	287,64	79	502,16	44	200,57
Pianura	8.814	16.954,86	4.465	9.493,30	3.030	7.457,56	1.768	4.736,35	1.126	3.742,73	720	1.865,54	446	1.441,65
Regione agraria 6	4.498	6.295,56	1.836	3.962,47	913	1.878,24	448	1.148,57	273	1.120,61	160	405,70	89	278,02
Regione agraria 7	4.316	10.659,30	2.629	5.530,83	2.117	5.579,32	1.320	3.587,78	853	2.622,12	560	1.459,84	357	1.163,63
PISTOIA	12.787	38.214,03	5.021	14.784,84	2.697	8.786,54	1.393	4.944,85	848	4.495,58	566	3.122,32	408	2.530,32
Montagna (Regione agraria 1)	5.762	21.737,78	2.276	8.005,72	1.506	4.640,40	937	3.372,03	644	3.105,01	441	2.433,88	324	1.877,48
Collina	7.025	16.476,25	2.745	6.779,12	1.191	4.146,14	456	1.572,82	204	1.390,57	125	688,44	84	652,84
Regione agraria 2	3.917	8.199,92	1.515	3.641,88	596	2.016,88	229	856,13	131	604,29	86	390,68	66	335,69
Regione agraria 3	3.108	8.276,33	1.230	3.137,24	595	2.129,26	227	716,69	73	786,28	39	297,76	18	317,15
FIRENZE	23.007	167.615,70	6.382	52.451,80	3.085	35.209,44	1.395	21.470,45	786	17.213,58	438	9.397,42	301	7.455,83
Montagna	2.612	34.229,21	915	14.016,64	597	10.325,41	378	7.867,67	267	6.487,62	174	3.772,31	144	3.147,69
Regione agraria 1	1.149	22.300,22	395	9.888,26	280	6.475,13	217	6.154,31	134	4.148,17	97	2.522,71	86	2.546,88
Regione agraria 2	316	2.960,56	213	1.355,67	186	2.901,73	109	644,73	113	1.298,47	63	870,75	50	423,92
Regione agraria 3	1.147	8.968,43	307	2.772,71	131	948,55	52	1.068,63	20	1.040,98	14	378,85	8	176,89
Collina	18.247	125.991,62	4.546	35.033,95	2.075	22.647,73	824	12.636,33	441	10.151,71	228	5.318,91	135	4.173,94
Regione agraria 4	3.349	34.924,15	850	9.555,84	396	6.993,73	223	5.208,34	152	4.963,64	73	2.355,79	49	1.480,87
Regione agraria 5	4.107	18.183,97	1.557	7.040,19	787	4.908,05	269	1.856,42	144	1.579,21	53	657,73	32	858,13
Regione agraria 6	4.130	20.170,96	657	4.481,41	271	2.448,70	85	1.049,24	47	1.160,99	37	569,28	21	327,51
Regione agraria 7	2.532	20.995,28	685	6.264,47	296	4.379,10	96	1.402,93	36	1.112,19	18	610,82	8	445,56
Regione agraria 8	3.159	24.880,58	483	5.158,95	198	2.886,12	101	2.562,86	46	1.131,47	34	741,59	17	863,09
Regione agraria 9	970	6.836,68	314	2.533,09	127	1.032,03	50	556,54	16	204,21	13	383,70	8	198,78
Pianura (Regione agraria 10)	2.148	7.394,87	921	3.401,21	413	2.236,30	193	966,45	78	574,25	36	306,20	22	134,20
LIVORNO (Collina)	5.515	48.379,43	1.877	20.183,61	895	8.593,16	543	9.198,46	336	7.580,70	184	1.315,27	128	2.030,95
Regione agraria 1	1.995	15.038,28	620	5.607,69	288	3.991,34	122	4.149,01	62	926,32	19	426,57	7	721,50
Regione agraria 2	2.309	24.503,26	625	11.935,53	223	2.876,67	100	3.700,43	63	5.130,56	13	181,52	9	362,24
Regione agraria 3	1.211	8.837,89	632	2.640,39	384	1.725,15	321	1.349,02	211	1.523,82	152	707,18	112	947,21
PISA	14.249	90.362,50	6.746	55.293,91	3.609	31.527,12	1.679	15.523,83	817	11.167,66	430	5.719,76	211	4.647,63
Collina	7.902	70.335,39	3.745	38.224,82	1.995	24.307,10	886	11.805,63	426	8.667,00	224	4.246,35	93	3.742,83
Regione agraria 1	4.008	18.396,51	1.890	11.051,94	1.073	7.868,62	480	3.886,15	201	2.218,68	113	1.399,47	45	1.170,46
Regione agraria 2	970	16.616,26	527	11.060,68	319	6.378,70	168	3.429,10	118	4.405,90	50	1.263,34	31	550,25
Regione agraria 3	1.295	26.523,81	553	12.127,35	203	7.205,03	66	1.752,48	29	1.497,25	20	996,03	6	1.703,48
Regione agraria 4	809	2.185,55	398	1.556,64	230	1.253,29	100	753,11	56	367,78	30	376,64	9	39,39
Regione agraria 5	820	6.613,26	377	2.428,21	170	1.601,46	72	1.984,79	22	207,39	11	210,87	2	279,25
Pianura (Regione agraria 6)	6.347	20.027,11	3.001	17.069,09	1.614	7.220,02	793	3.718,20	391	2.470,66	206	1.473,41	118	904,80
AREZZO	10.975	94.908,51	5.364	37.608,14	4.245	36.251,26	2.605	25.804,86	1.758	18.514,63	1.211	13.557,05	721	9.530,78
Montagna	3.153	40.091,43	1.344	11.943,16	1.059	10.002,12	743	8.102,32	550	6.553,84	434	4.385,53	282	3.850,97
Regione agraria 1	2.481	28.633,43	1.068	8.567,69	824	7.354,50	586	5.707,88	373	4.154,43	318	3.021,56	201	2.717,62
Regione agraria 2	672	11.458,00	276	3.375,47	235	2.647,62	157	2.394,44	177	2.399,41	116	1.363,97	81	1.133,35
Collina	7.822	54.817,08	4.020	25.664,98	3.186	26.249,14	1.862	17.702,54	1.208	11.960,79	777	9.171,52	439	5.679,81
Regione agraria 3	2.845	19.672,06	1.202	7.418,73	769	6.300,85	420	4.002,05	216	2.661,41	146	2.304,35	92	1.742,63
Regione agraria 4	684	7.006,38	321	2.789,01	326	3.340,45	208	2.154,65	156	1.612,91	90	1.238,01	67	542,47
Regione agraria 5	1.037	7.051,15	775	4.017,19	701	4.348,20	427	2.865,25	280	2.005,90	199	1.879,02	108	1.356,70
Regione agraria 6	3.256	21.087,49	1.722	11.440,05	1.390	12.259,64	807	8.680,59	556	5.680,57	342	3.750,14	172	2.038,01
SIENA	13.473	191.614,40	4.419	51.738,94	2.572	41.722,79	1.277	21.107,51	635	13.721,73	400	9.096,38	217	5.552,66
Montagna (Regione agraria 1)	1.138	12.461,73	687	3.697,20	431	1.862,07	233	1.318,17	113	2.659,07	82	742,96	37	387,20
Collina	12.335	179.152,67	3.732	48.041,74	2.141	39.860,72	1.044	19.789,34	522	11.062,66	318	8.353,42	180	5.165,46
Regione agraria 2	2.275	26.049,51	797	8.866,94	557	12.235,22	256	7.311,77	114	2.162,79	79	2.828,86	30	831,10
Regione agraria 3	1.548	24.432,31	361	4.812,31	195	5.235,12	107	1.731,40	45	2.109,82	31	1.343,20	20	602,30
Regione agraria 4	1.779	19.841,21	574	8.723,86	363	7.521,00	216	4.138,27	125	2.469,71	81	1.413,26	57	

di terreno, regione agraria, zona altimetrica e provincia

in ettari

IN CORPI															TOTALE		
8		9		10		11 - 15			16 - 20			oltre 20			Aziende	Corpi	Superficie
Aziende	Superficie	Aziende	Superficie	Aziende	Superficie	Aziende	Corpi	Superficie	Aziende	Corpi	Superficie	Aziende	Corpi	Superficie			
726	4.739,09	393	2.421,17	646	6.591,10	1.059	13.724	10.019,52	471	8.625	8.553,83	419	13.932	12.292,62	19.011	97.001	96.837,60
563	3.951,66	318	2.028,08	522	5.731,20	911	11.841	8.732,33	421	7.730	8.076,41	387	12.774	11.413,37	15.730	81.055	81.300,64
331	2.679,46	198	1.226,78	320	4.407,23	560	7.297	4.663,29	258	4.744	3.372,53	218	6.908	4.415,66	6.094	42.165	42.456,37
190	1.193,34	110	776,28	167	1.240,63	313	4.059	3.653,61	155	2.834	4.686,80	164	5.495	4.353,26	3.307	25.015	29.935,59
42	78,86	10	25,02	35	83,34	38	485	415,43	8	152	17,08	5	371	2.644,45	6.329	13.875	8.908,68
163	787,43	75	393,09	124	859,90	148	1.883	1.287,19	50	895	477,42	32	1.158	879,25	3.281	15.946	15.536,96
1.019	5.370,75	528	2.759,77	832	5.804,36	1.344	17.286	9.949,69	645	11.666	6.066,97	709	25.045	28.655,86	35.991	155.414	149.809,55
661	3.960,60	394	2.232,21	602	4.547,89	1.093	14.073	8.322,88	572	10.311	5.588,54	679	24.103	27.702,15	14.546	96.556	97.864,43
51	206,86	58	207,63	64	320,33	203	2.640	1.008,76	172	3.077	1.783,12	227	8.585	6.677,00	1.308	18.087	12.255,33
204	1.356,01	113	909,99	176	1.435,41	276	3.527	2.446,64	120	2.198	1.508,34	83	2.546	3.527,09	3.973	22.992	25.232,56
132	724,30	59	370,65	89	610,94	129	1.669	1.567,14	59	1.048	340,73	147	5.352	11.166,14	3.347	18.439	18.587,35
231	1.481,58	132	610,73	244	1.631,33	413	5.302	2.787,42	198	3.580	1.746,45	216	7.420	4.945,95	3.913	30.583	21.257,78
43	191,85	32	133,21	29	549,88	72	935	512,92	23	408	209,90	6	200	1.385,97	2.005	6.455	7.531,41
358	1.410,15	134	527,56	230	1.256,47	251	3.213	1.626,81	73	1.355	478,43	30	942	953,71	21.445	58.858	51.945,12
56	253,37	24	85,01	44	242,63	56	715	274,28	8	137	43,30	5	168	824,27	8.410	17.773	16.812,03
302	1.156,78	110	442,55	186	1.013,84	195	2.498	1.352,53	65	1.218	435,13	25	774	129,44	13.035	41.085	35.133,09
316	1.815,13	141	974,97	242	2.093,80	370	4.818	3.319,54	152	2.797	2.281,50	132	4.325	2.606,13	25.073	65.141	89.969,55
258	1.441,59	110	776,18	178	1.490,03	264	3.417	2.444,11	104	1.900	1.650,14	69	2.190	1.629,48	12.873	39.055	54.603,83
58	373,54	31	198,79	64	603,77	106	1.401	875,43	48	897	631,36	63	2.135	976,65	12.200	26.086	35.365,72
46	283,69	26	166,06	59	504,30	104	1.375	865,63	48	897	631,36	62	2.095	828,53	6.885	16.843	19.328,04
12	89,85	5	32,73	5	99,47	2	26	9,80	—	—	—	1	40	148,12	5.315	9.243	16.040,68
206	8.919,38	103	3.856,02	168	8.946,40	231	2.971	11.361,30	72	1.352	4.556,09	94	3.133	11.578,50	36.268	70.982	360.031,91
118	3.893,50	55	1.645,28	96	2.521,99	131	1.668	4.303,65	36	674	1.240,41	49	1.479	3.803,00	5.572	17.352	97.254,38
63	2.874,56	30	856,96	41	1.349,70	80	1.019	2.454,35	24	444	1.015,87	31	949	2.394,02	2.627	9.097	64.981,14
50	891,61	24	744,02	51	887,81	48	610	1.275,92	12	230	224,54	15	434	886,70	1.250	5.429	15.366,43
5	127,33	1	44,30	4	284,48	3	39	573,38	—	—	—	3	96	522,28	1.695	2.826	16.906,81
82	4.984,42	44	2.179,96	69	6.390,44	98	1.280	7.008,96	35	660	3.216,81	45	1.654	7.775,50	26.869	46.714	247.510,28
41	2.088,41	10	177,08	33	2.458,20	55	728	3.782,67	20	372	1.671,26	26	913	4.749,40	5.277	11.431	80.409,38
16	1.031,57	14	1.093,46	11	1.301,75	11	134	707,76	2	37	37,38	5	154	1.119,66	7.008	12.609	40.375,28
6	43,68	4	46,29	6	228,62	5	66	314,53	1	20	38,20	1	22	268,25	5.271	7.453	31.147,66
4	723,29	3	185,92	2	405,32	3	42	500,10	4	75	637,13	1	28	238,92	3.688	5.742	37.901,03
14	954,23	8	389,55	11	1.411,33	16	206	913,27	7	136	776,02	11	497	1.186,53	4.105	6.809	43.855,59
1	143,24	5	287,66	6	585,22	8	104	790,63	1	20	56,82	1	40	212,74	1.520	2.670	13.821,34
6	41,46	4	30,78	3	33,97	2	23	48,69	1	18	98,87	—	—	—	3.827	6.916	15.267,25
74	494,59	20	238,67	113	680,02	179	2.392	952,82	79	1.484	612,87	105	9.946	2.484,75	10.170	33.530	102.745,30
1	6,00	1	146,35	1	12,00	1	11	6,00	—	—	—	—	—	—	3.117	5.098	31.031,06
4	162,40	—	—	—	—	—	—	—	1	18	193,04	—	—	—	3.347	5.134	49.045,65
69	326,19	19	92,32	112	668,02	178	2.381	946,82	78	1.466	419,83	105	9.946	2.484,75	3.706	23.298	22.668,59
100	1.940,23	50	705,03	39	997,26	67	840	3.557,18	11	190	540,87	26	980	3.174,44	28.034	57.076	225.157,42
55	1.706,74	15	544,74	9	673,53	27	345	2.643,46	7	122	517,63	18	754	1.850,32	15.402	30.932	169.295,54
39	704,65	7	437,09	6	335,80	20	258	1.088,77	7	122	517,63	16	704	1.619,20	7.905	16.444	50.694,97
7	423,09	1	24,10	1	15,00	5	60	1.544,08	—	—	—	—	—	—	2.197	4.895	45.710,50
4	461,75	1	41,00	1	243,13	—	—	—	—	—	—	1	25	230,00	2.179	3.657	52.781,31
4	43,75	6	42,55	1	79,60	2	27	10,61	—	—	—	—	—	—	1.645	3.341	6.708,91
1	73,50	—	—	—	—	—	—	—	—	—	—	1	25	1,12	1.476	2.595	13.399,85
45	233,49	35	160,29	30	323,73	40	495	913,72	4	68	23,24	8	226	1.324,12	12.632	26.144	55.861,88
540	8.663,46	249	5.038,17	481	11.875,77	577	7.427	13.211,17	206	3.750	7.999,29	171	5.549	16.003,42	29.103	94.058	298.966,51
267	4.856,21	123	2.731,01	248	5.851,38	354	4.545	8.163,96	133	2.401	4.881,72	114	3.445	9.300,45	8.804	35.432	120.714,10
165	3.479,06	76	1.006,49	159	3.073,20	231	2.955	4.115,03	93	1.685	2.855,64	87	2.666	6.037,23	6.662	25.513	80.723,76
102	1.377,15	47	1.724,52	89	2.778,18	123	1.590	4.048,93	40	716	2.026,08	27	779	3.263,22	2.142	9.919	39.990,34
273	3.807,25	126	2.307,16	233	6.024,39	223	2.882	5.047,21	73	1.349	3.117,57	57	2.104	6.702,97	20.299	58.626	178.252,41
43	678,44	24	435,67	29	1.235,83	33	442	1.842,43	14	252	1.163,30	14	620	1.495,73	5.847	14.000	50.953,48
44	401,56	18	269,98	53	1.373,44	56	725	708,49	22	410	402,10	3	89	59,80	2.048	7.193	21.899,25
64	705,32	33	723,72	37	557,29	41	509	662,89	4	67	125,65	8	327	2.702,95	3.714	11.830	29.001,23
122	2.021,93	51	877,79	114	2.857,83	93	1.206	1.833,40	33	620	1.426,52	32	1.068	2.444,49	8.690	25.603	76.398,45
116	5.579,96	58	992,70	88	6.566,78	75	956	5.936,46	26	473	3.184,92	18	599	2.755,46	23.374	46.587	359.570,69
22	113,16	9	111,35	6	61,28	7	84	86,63	1	18	671,75	1	70	1,17	2.767	6.542	24.173,74
94	5.466,80	49	881,35	82	6.505,50	68	872	5.849,83	25	455	2.513,17	17	529	2.754,29	20.607	40.045	335.396,95
21	1.410,05	9	126,10	13	2.350,61	10	124	834,97	2	34	130,88	1	31	1,90	4.164	8.386	65.140,70
14	1.656,63	6	68,90	7	812,60	13	167	2.200,15	6	112	320,52	7	247	1.467,38	2.360	4.596	46.792,64
29	365,23	13	200,56	23	443,06	20	260	486,25	8	148	963,24	3	72	466,06	3.291	7.449	48.964,71
7	1.014,46	11	387,22	19	2.007,15	11	135	1.267,59	4	72	790,83	4	118	84,42	3.840	6.840	90.793,74
4	513,29	2	16,37	2	17,49	2	23	47,00	2	36	242,70	1	40	714,53	4.247	7.228	35.902,26

Segue Tav. 30 — Aziende per frammentazione in corpi

Superficie

PROVINCIE E REGIONI ZONE ALTIMETRICHE E REGIONI AGRARIE	AZIENDE NON FRAMMENTATE		AZIENDE FRAMMENTATE											
			2		3		4		5		6		7	
	Aziende	Superficie	Aziende	Superficie	Aziende	Superficie	Aziende	Superficie	Aziende	Superficie	Aziende	Superficie	Aziende	Superficie
GROSSETO	13.847	241.928,19	5.599	76.482,78	2.858	36.811,79	1.445	19.547,66	803	10.403,63	438	7.238,98	216	2.667,88
Montagna (Regione agraria 1)	1.904	21.696,34	1.409	9.845,67	1.024	6.194,06	583	3.291,78	355	2.393,25	240	1.816,92	107	820,43
Collina	10.426	192.213,63	3.944	59.283,28	1.781	28.159,66	843	15.973,41	446	7.978,56	197	5.037,06	109	1.847,45
Regione agraria 2	2.459	43.938,47	1.001	11.920,74	459	7.631,50	248	3.205,20	146	2.568,73	59	2.752,30	32	371,29
Regione agraria 3	2.362	37.006,63	1.257	11.398,13	653	5.972,05	297	2.337,36	139	1.519,59	70	849,64	31	333,90
Regione agraria 4	2.428	55.560,60	805	19.961,31	325	7.806,41	173	3.171,12	87	2.465,34	32	1.194,96	20	355,37
Regione agraria 5	3.125	55.259,75	868	15.991,50	329	6.729,80	108	7.218,73	51	1.370,91	19	201,16	13	752,89
Regione agraria 6	52	448,18	13	11,60	15	19,90	17	41,00	23	53,99	17	39,00	13	34,00
Pianura (Regione agraria 7)	1.517	28.018,22	246	7.353,83	53	2.458,07	19	282,47	2	31,82	1	385,00	—	—
TOSCANA	110.310	913.893,50	44.621	331.516,15	27.138	221.089,47	15.191	134.708,49	9.754	99.859,16	6.417	61.956,64	4.191	45.426,25
Montagna	21.552	151.451,29	10.910	59.561,09	8.328	46.332,81	5.589	34.983,50	4.261	32.276,91	3.157	22.759,41	2.241	18.647,81
Collina	69.932	690.047,15	25.078	234.637,63	13.700	155.384,71	6.829	90.021,52	3.896	60.762,79	2.297	35.167,08	1.364	24.297,79
Pianura	18.826	72.395,06	8.633	37.317,43	5.110	19.371,95	2.773	9.703,47	1.597	6.819,46	963	4.030,15	586	2.480,65
PERUGIA	25.285	240.708,05	9.794	66.462,27	6.495	56.068,53	3.836	37.383,32	2.501	27.771,28	1.713	18.925,86	1.151	17.441,33
Montagna	5.415	72.134,85	2.246	14.968,32	1.826	14.722,05	1.328	11.191,15	1.034	8.797,42	802	8.501,06	622	9.482,20
Regione agraria 1	2.887	46.135,77	683	6.361,48	413	5.936,46	271	3.401,51	168	2.489,60	100	3.556,97	63	1.872,72
Regione agraria 2	2.032	19.539,39	1.093	5.772,27	922	4.472,03	661	4.078,68	498	3.397,57	374	2.197,35	290	3.711,76
Regione agraria 3	241	1.951,36	227	1.014,01	253	2.926,42	189	1.828,71	192	1.482,33	155	1.474,50	133	1.272,55
Regione agraria 4	255	4.508,33	243	1.820,56	238	1.387,14	207	1.882,25	176	1.427,92	173	1.272,24	136	2.625,17
Collina	19.870	168.573,20	7.548	51.493,95	4.669	41.346,48	2.508	26.192,17	1.467	18.973,86	911	10.424,80	529	7.959,13
Regione agraria 5	2.695	33.396,27	921	8.442,93	723	8.764,98	422	5.761,19	267	3.318,36	184	2.806,84	126	3.561,86
Regione agraria 6	2.870	19.219,14	1.232	7.249,69	802	6.843,05	455	4.412,48	250	3.081,15	165	2.063,61	87	843,69
Regione agraria 7	4.849	39.449,42	1.351	9.290,04	667	6.476,46	262	3.787,35	123	2.655,79	60	645,23	30	590,98
Regione agraria 8	2.302	20.449,99	883	5.004,19	399	2.683,88	222	1.442,21	87	586,03	49	420,83	21	228,53
Regione agraria 9	721	9.001,72	329	3.171,23	225	2.510,53	102	1.295,61	76	875,69	35	690,85	18	227,27
Regione agraria 10	3.135	25.325,53	1.084	8.121,63	539	4.188,94	235	2.319,54	128	2.141,34	66	944,14	37	596,47
Regione agraria 11	1.315	7.980,05	893	4.435,85	703	3.854,09	394	2.724,17	282	2.413,92	191	1.529,51	111	951,01
Regione agraria 12	1.983	13.751,08	855	5.778,39	611	6.024,55	416	4.449,62	254	3.901,58	161	1.323,79	99	959,32
TERNI	11.855	81.768,74	4.683	27.880,26	2.672	20.912,24	1.514	17.707,29	912	8.131,80	592	7.924,42	370	7.023,50
Montagna (Regione agraria 1)	367	1.320,25	230	691,28	186	756,86	161	861,79	135	842,95	81	1.952,14	54	1.377,73
Collina	11.488	80.448,49	4.453	27.188,98	2.486	20.155,38	1.353	16.845,50	777	7.288,85	511	5.972,28	316	5.645,77
Regione agraria 2	2.889	28.921,75	1.161	8.164,73	657	7.070,63	359	2.961,85	168	1.494,66	109	1.103,24	57	450,14
Regione agraria 3	655	10.040,29	162	3.276,20	76	1.783,29	45	5.932,41	32	1.362,34	22	1.128,12	13	1.140,56
Regione agraria 4	1.120	7.292,37	783	2.980,90	561	2.384,46	387	2.238,31	214	1.033,47	150	1.036,54	97	2.066,78
Regione agraria 5	4.257	17.783,98	1.458	6.492,87	728	4.308,13	347	2.607,02	236	2.353,35	148	1.637,69	106	1.335,20
Regione agraria 6	2.567	16.410,10	889	6.274,28	464	4.608,87	215	3.105,91	127	1.045,03	82	1.066,69	43	653,09
UMBRIA	37.140	322.476,79	14.477	94.342,53	9.167	76.980,77	5.350	55.090,61	3.413	35.903,08	2.305	26.850,28	1.521	24.464,83
Montagna	5.782	73.455,10	2.476	15.659,60	2.012	15.478,91	1.489	12.052,94	1.169	9.640,37	883	10.453,20	676	10.859,93
Collina	31.358	249.021,69	12.001	78.682,93	7.155	61.501,86	3.861	43.037,67	2.244	26.262,71	1.422	16.397,08	845	13.604,90
VITERBO	18.248	133.442,92	9.851	58.965,71	6.001	43.535,53	3.884	26.666,22	2.391	22.411,07	1.497	13.798,86	842	7.528,14
Collina	16.307	110.871,05	9.237	49.000,65	5.908	38.471,18	3.852	25.126,81	2.380	20.642,75	1.489	13.301,87	841	7.510,83
Regione agraria 1	4.710	31.771,81	2.222	10.464,93	1.432	7.254,33	946	4.538,81	613	2.987,33	382	2.038,35	243	1.364,43
Regione agraria 2	1.887	22.302,60	1.659	13.900,07	1.021	8.115,82	654	8.510,88	341	6.701,98	195	2.485,22	75	1.249,53
Regione agraria 3	3.627	30.280,21	1.912	10.440,74	1.244	12.435,45	882	4.324,06	548	3.079,97	359	3.603,19	211	1.630,75
Regione agraria 4	4.001	11.969,36	2.424	7.065,64	1.611	7.099,17	957	4.301,70	599	6.250,06	371	3.354,20	207	2.102,28
Regione agraria 5	2.082	14.547,07	1.020	7.129,27	600	3.566,41	413	3.451,36	279	1.623,41	182	1.820,91	105	1.163,84
Pianura (Regione agraria 6)	1.941	22.571,87	614	9.965,06	93	5.062,35	32	1.539,41	11	1.768,32	8	496,99	1	17,31
RIETI	6.822	45.927,54	5.006	17.513,51	4.171	21.125,69	3.259	20.882,59	2.423	12.985,38	1.921	16.386,89	1.256	6.711,00
Montagna	3.122	28.964,66	2.693	8.825,29	2.651	12.739,88	2.407	15.373,43	1.893	9.193,08	1.583	13.745,35	1.095	7.123,37
Regione agraria 1	224	3.987,62	246	730,12	297	817,32	289	1.457,16	305	1.442,54	308	1.406,50	241	1.318,09
Regione agraria 2	2.041	17.914,54	1.442	5.434,63	1.228	7.709,82	1.037	8.307,56	710	3.398,36	528	2.688,56	297	1.196,15
Regione agraria 3	525	5.303,67	614	1.851,41	579	2.939,46	541	4.122,68	430	2.725,89	334	1.826,69	239	2.938,32
Regione agraria 4	332	1.758,83	391	809,13	547	1.273,28	540	1.486,03	448	1.626,29	413	7.823,60	318	1.670,81
Collina	3.700	16.962,88	2.313	8.688,22	1.520	8.385,81	852	5.509,16	530	3.792,30	338	2.641,54	161	1.587,63
Regione agraria 5	1.887	8.007,00	1.065	4.546,53	681	4.361,77	362	3.042,60	229	1.672,14	142	1.318,13	67	444,20
Regione agraria 6	1.813	8.955,88	1.248	4.141,69	839	4.024,04	490	2.466,56	301	2.120,16	196	1.323,41	94	1.143,43

di terreno, regione agraria, zona altimetrica e provincia

in ettari

IN CORPI																TOTALE		
8		9		10		11 - 15			16 - 20			oltre 20			Aziende	Corpi	Superficie	
Aziende	Superficie	Aziende	Superficie	Aziende	Superficie	Aziende	Corpi	Superficie	Aziende	Corpi	Superficie	Aziende	Corpi	Superficie	Aziende	Corpi	Superficie	
140	2.889,72	86	7.362,29	95	4.153,86	65	835	4.961,78	13	246	929,29	17	792	2.096,95	25.622	52.271	417.474,80	
76	870,73	59	623,08	30	500,79	38	485	528,65	3	53	55,93	2	52	39,06	5.830	16.119	48.676,69	
64	2.018,99	26	2.832,80	64	1.591,52	27	350	4.433,13	10	193	873,36	13	518	1.792,41	17.950	33.651	324.035,26	
22	1.477,12	4	109,10	5	50,37	6	74	718,63	—	—	—	—	—	—	4.441	8.474	74.743,45	
11	86,08	6	66,30	3	33,62	1	12	7,60	—	—	—	1	31	41,10	4.831	9.570	59.652,00	
16	396,55	10	249,89	16	1.287,44	7	85	3.572,23	2	39	356,02	2	64	1.249,16	3.923	7.038	97.626,40	
2	16,34	3	2.396,51	1	100,00	—	—	—	1	16	490,31	—	—	—	4.520	6.809	90.527,90	
13	42,90	3	11,00	39	120,09	13	179	134,67	7	138	27,03	10	423	502,15	235	1.760	1.485,51	
—	—	1	3.906,41	1	2.061,55	—	—	—	—	—	—	2	222	265,48	1.842	2.501	44.762,85	
3.237	40.412,31	1.628	24.348,79	2.704	47.709,35	3.967	51.249	63.269,46	1.675	30.583	34.725,63	1.813	64.301	81.648,13	232.646	672.060	2.100.563,33	
1.965	19.087,45	1.068	10.147,19	1.682	20.704,56	2.798	36.113	32.582,21	1.270	23.087	22.164,90	1.301	44.113	53.888,68	66.122	292.111	524.587,81	
863	19.639,76	386	9.576,56	758	23.329,07	876	11.405	28.098,03	327	6.055	11.960,19	472	18.798	25.216,14	126.778	285.530	1.408.138,42	
409	1.685,10	174	4.625,04	264	3.675,72	293	3.731	2.589,22	78	1.441	600,54	40	1.390	2.543,31	39.746	94.419	167.837,10	
838	10.547,53	407	5.739,66	824	13.921,63	1.120	14.539	22.619,39	421	7.759	9.244,07	531	21.401	51.833,82	54.916	172.848	578.666,74	
498	5.282,99	236	3.454,83	569	8.123,00	847	11.038	13.747,47	357	6.585	6.910,18	459	18.557	39.890,07	16.239	83.011	217.205,59	
55	660,30	19	1.429,37	63	890,00	38	517	629,52	13	245	260,83	6	154	79,50	4.779	10.614	73.704,03	
214	1.693,03	103	831,87	241	2.744,03	275	3.589	4.158,43	102	1.909	1.653,89	87	3.029	3.296,16	6.892	29.968	57.546,46	
99	1.222,69	51	452,51	102	2.351,43	217	2.775	3.594,96	87	1.575	1.774,03	142	5.961	12.991,56	2.088	17.613	34.337,06	
130	1.706,97	63	741,08	163	2.137,54	317	4.157	5.364,56	155	2.856	3.221,43	224	9.413	23.522,85	2.480	24.816	51.618,04	
340	5.264,54	171	2.284,83	255	5.798,63	273	3.501	8.871,92	64	1.174	2.333,89	72	2.844	11.943,75	38.677	89.837	361.461,15	
104	1.860,55	31	531,27	78	1.755,00	66	868	2.959,66	22	406	690,78	16	796	1.993,56	5.655	15.676	75.843,25	
39	415,38	30	389,93	30	458,86	29	359	574,68	1	17	11,00	2	44	10,00	5.992	13.711	45.572,66	
19	213,81	7	68,20	10	451,90	4	48	77,14	2	36	12,03	2	272	75,08	7.386	12.456	63.793,43	
9	56,81	4	33,47	7	104,22	14	179	146,21	—	—	—	2	52	416,98	3.999	7.438	31.573,35	
13	227,51	7	210,63	16	607,20	9	117	376,42	—	—	—	1	36	431,17	1.552	3.658	19.625,83	
10	544,79	9	148,30	10	198,79	9	118	389,17	3	54	218,78	3	152	849,08	5.268	9.740	45.986,50	
77	716,48	33	335,09	38	491,82	28	343	357,09	6	103	850,50	3	79	110,77	4.074	11.937	26.750,35	
69	1.229,21	50	567,94	66	1.730,84	114	1.469	3.991,55	30	558	550,80	43	1.413	8.057,11	4.751	15.221	52.315,78	
275	4.662,03	137	1.327,81	142	5.051,98	211	2.709	4.829,26	64	1.154	3.662,54	36	1.196	11.125,91	23.463	55.907	202.007,78	
48	358,48	26	234,18	31	1.207,00	53	679	1.666,64	9	175	173,37	10	396	1.860,48	1.391	5.746	13.303,15	
227	4.303,55	111	1.093,63	111	3.844,98	158	2.030	3.162,62	55	979	3.489,17	26	800	9.265,43	22.072	50.161	188.704,63	
41	1.574,87	23	230,74	11	838,08	18	227	623,74	3	51	83,43	1	21	7,50	5.497	11.455	53.525,36	
6	617,15	5	213,71	4	351,61	6	75	44,31	1	20	747,35	—	—	—	1.027	1.998	26.637,34	
85	664,92	40	243,95	27	670,53	43	538	617,55	8	139	742,40	3	78	501,62	3.518	10.631	22.473,80	
57	455,98	25	249,23	46	1.331,22	56	742	1.428,28	29	508	953,85	12	330	7.032,03	7.505	16.276	47.968,83	
38	990,63	18	156,00	23	653,54	35	448	448,74	14	261	962,14	10	371	1.724,28	4.525	9.801	38.099,30	
1.113	15.209,56	544	7.067,47	966	18.973,61	1.331	17.248	27.448,65	485	8.913	12.906,61	567	22.597	62.959,73	78.379	228.755	780.674,52	
546	5.641,47	262	3.689,01	600	9.330,00	900	11.717	15.414,11	366	6.760	7.083,55	469	18.953	41.750,55	17.630	88.757	230.508,74	
567	9.568,09	282	3.378,46	366	9.643,61	431	5.531	12.034,54	119	2.153	5.823,06	98	3.644	21.209,18	60.749	139.998	550.165,78	
520	8.273,80	267	3.066,41	200	3.936,38	292	3.606	4.858,87	47	833	2.183,12	29	1.017	3.858,72	44.069	112.339	332.523,75	
518	8.194,93	266	3.040,41	199	3.925,17	292	3.606	4.858,87	47	833	2.183,12	29	1.017	3.858,72	41.365	108.618	290.986,36	
138	1.542,19	79	653,64	66	627,26	98	1.224	1.245,20	12	217	751,80	10	304	967,36	10.951	28.512	66.207,44	
59	1.789,20	23	632,85	13	1.176,32	25	312	779,36	3	54	189,99	2	84	18,00	5.957	15.543	67.851,82	
151	1.029,44	70	918,66	50	565,30	93	1.143	977,09	12	206	136,24	3	180	249,56	9.162	24.949	69.670,66	
122	2.609,56	71	562,88	51	1.189,74	63	777	974,93	18	321	1.001,42	12	393	2.408,80	10.507	27.796	50.889,74	
48	1.224,54	23	272,38	19	366,55	13	150	882,29	2	35	103,67	2	56	215,00	4.788	11.818	36.366,70	
2	78,87	1	26,00	1	11,21	—	—	—	—	—	—	—	—	—	2.704	3.721	41.537,39	
1.055	8.177,76	508	3.019,84	1.090	10.336,18	1.510	19.881	18.298,79	614	11.228	13.064,04	565	19.291	54.954,57	30.200	149.128	251.383,78	
953	6.248,09	448	2.468,78	1.033	9.304,45	1.444	19.062	17.075,77	600	10.986	11.885,23	556	19.012	54.669,26	20.478	123.763	197.616,64	
263	1.663,68	123	889,95	365	3.230,94	639	8.583	6.958,94	331	6.090	4.175,03	363	12.586	30.531,30	3.994	41.943	58.609,19	
260	1.583,51	104	479,03	236	1.359,74	244	3.151	3.898,85	65	1.192	4.556,08	34	1.169	6.257,19	8.226	32.442	64.784,02	
191	1.615,51	115	545,48	202	1.435,27	336	4.399	3.491,31	130	2.363	1.830,38	98	3.118	4.149,75	4.334	25.944	34.775,82	
239	1.385,39	106	554,32	230	3.278,50	225	2.929	2.726,67	74	1.341	1.323,74	61	2.139	13.731,02	3.924	23.434	39.447,61	
102	1.929,67	60	551,06	57	1.031,73	66	819	1.223,02	14	242	1.178,81	9	279	285,31	9.722	25.365	53.767,14	
40	1.249,39	27	299,24	24	259,64	35	432	603,90	9	159	596,28	4	117	232,61	4.572	11.485	26.633,43	
62	680,28	33	251,82	33	772,09	31	387	619,12	5	83	582,53	5	162	52,70	5.150	13.880	27.133,71	

Segue TAV. 30 — Aziende per frammentazione in corpi

Superficie

PROVINCIE E REGIONI ZONE ALTIMETRICHE E REGIONI AGRARIE	AZIENDE NON FRAMMENTATE		AZIENDE FRAMMENTATE											
			2		3		4		5		6		7	
	Aziende	Superficie	Aziende	Superficie	Aziende	Superficie	Aziende	Superficie	Aziende	Superficie	Aziende	Superficie	Aziende	Superficie
ROMA	36.088	213.608,89	16.983	66.746,39	9.567	45.677,24	5.501	32.223,71	3.168	18.432,81	2.075	13.824,83	1.205	6.667,51
Montagna	3.123	18.214,69	2.285	4.170,59	1.875	7.169,94	1.393	12.562,84	981	5.319,38	772	3.354,13	538	1.916,22
Regione agraria 1	1.975	14.353,48	1.522	2.615,63	1.367	3.834,62	1.094	7.449,73	857	4.721,11	693	2.930,25	478	1.590,22
Regione agraria 2	1.148	3.861,21	763	1.554,96	508	3.335,32	299	5.113,11	124	598,27	79	423,88	60	326,00
Collina	25.442	90.692,41	13.517	45.729,20	7.348	28.951,09	3.983	16.907,77	2.141	11.954,12	1.286	10.291,16	658	4.646,78
Regione agraria 3	1.695	14.593,47	1.244	5.095,77	812	5.895,33	427	3.367,88	198	1.367,05	123	1.296,62	49	440,27
Regione agraria 4	1.874	8.084,47	1.281	6.862,58	762	3.630,30	404	2.638,85	218	2.029,74	110	1.921,37	49	1.520,11
Regione agraria 5	2.074	6.856,94	1.259	5.164,09	975	2.613,42	637	2.121,78	404	2.221,95	264	1.649,21	164	1.019,59
Regione agraria 6	2.080	8.529,29	1.164	2.678,30	814	2.981,60	585	1.919,35	312	2.201,87	187	1.019,24	102	390,89
Regione agraria 7	2.333	6.013,31	1.197	3.105,74	670	1.417,50	341	972,47	186	462,88	115	334,20	53	180,40
Regione agraria 8	2.761	6.238,67	1.957	4.867,65	1.233	3.865,30	681	2.161,33	405	1.642,84	256	1.879,99	130	510,77
Regione agraria 9	2.027	22.482,11	1.120	8.185,46	389	3.944,07	142	1.460,49	57	845,40	20	1.147,14	10	122,43
Regione agraria 10	10.598	17.894,15	4.295	9.769,61	1.693	4.603,57	766	2.265,62	361	1.182,39	211	1.043,39	101	462,32
Pianura	7.523	104.701,79	1.181	16.846,60	344	9.556,21	125	2.753,10	46	1.159,31	17	179,54	9	104,51
Regione agraria 11	1.251	27.417,49	154	5.628,94	44	1.620,87	17	609,48	10	56,64	1	3,42	—	—
Regione agraria 12	1.747	13.598,17	153	2.473,11	44	1.148,90	14	83,99	4	13,80	1	1,90	1	1,20
Regione agraria 13	1.394	11.901,97	296	2.861,01	106	3.547,22	53	1.627,92	18	299,17	7	35,77	3	9,96
Regione agraria 14	554	14.230,87	66	1.208,83	7	534,66	3	24,91	—	—	—	—	—	—
Regione agraria 15	632	19.641,24	49	2.066,40	11	942,61	6	66,50	3	654,00	1	35,58	—	—
Regione agraria 16	1.945	17.912,05	463	2.608,31	132	1.761,95	32	340,30	11	135,70	7	102,87	5	93,35
LATINA	15.091	86.589,43	6.749	22.936,13	4.624	18.131,46	2.951	8.737,41	1.832	5.843,85	1.188	4.884,58	746	4.860,02
Montagna (Regione agraria 1)	384	399,43	359	531,63	296	1.430,22	215	517,85	150	426,75	100	300,22	61	970,81
Collina	6.708	15.659,15	4.611	9.834,00	3.437	10.145,23	2.180	6.603,00	1.374	4.303,08	884	3.827,14	531	2.400,49
Regione agraria 2	3.223	7.086,88	1.782	4.247,21	1.078	5.690,47	572	2.440,65	320	1.340,96	196	1.007,58	86	726,76
Regione agraria 3	770	2.110,67	678	872,49	544	1.026,21	397	1.044,76	288	768,28	220	1.318,07	176	580,43
Regione agraria 4	2.613	6.254,39	2.083	4.673,23	1.736	3.369,71	1.167	3.082,38	735	2.164,18	434	1.471,78	260	1.087,03
Regione agraria 5	102	207,21	68	41,07	79	58,84	44	35,21	31	29,66	34	29,71	9	6,27
Pianura	7.999	70.530,85	1.779	12.570,50	891	6.556,01	556	1.616,56	308	1.114,02	204	757,22	154	1.488,72
Regione agraria 6	5.233	60.120,85	418	8.772,38	55	1.738,51	13	94,90	6	63,20	1	9,50	1	80,40
Regione agraria 7	2.766	10.410,00	1.361	3.798,12	836	4.817,50	543	1.521,66	302	1.050,82	203	747,72	153	1.408,32
FROSINONE	19.193	51.715,54	13.774	31.470,12	11.015	32.114,07	7.776	22.673,59	5.328	25.178,95	3.674	16.521,38	2.418	9.799,37
Montagna	6.197	18.208,28	4.417	9.252,27	3.511	8.637,04	2.516	6.103,28	1.790	10.195,63	1.316	4.654,44	911	3.266,56
Regione agraria 1	3.289	4.435,20	2.186	3.864,89	1.664	3.278,01	1.168	2.764,56	800	3.594,27	539	1.518,34	353	1.496,65
Regione agraria 2	1.494	9.377,29	1.054	1.644,79	824	1.601,17	596	1.406,33	415	4.900,62	332	900,78	239	740,31
Regione agraria 3	834	874,29	648	1.489,86	499	2.182,11	288	800,47	202	623,86	110	350,02	75	276,46
Regione agraria 4	446	2.669,91	348	1.927,14	307	742,64	236	689,85	198	665,80	159	1.463,77	119	404,88
Regione agraria 5	134	851,59	181	325,59	217	833,11	228	442,07	175	411,08	176	421,53	125	348,26
Collina	12.996	33.507,26	9.357	22.217,85	7.504	23.477,03	5.260	16.570,31	3.538	14.983,32	2.358	11.866,94	1.507	6.532,81
Regione agraria 6	4.998	12.190,52	3.529	8.084,08	2.671	8.678,06	1.842	5.398,37	1.206	4.204,44	794	3.225,33	450	2.031,46
Regione agraria 7	2.640	5.906,00	1.813	3.706,90	1.522	4.143,84	1.051	3.293,47	704	2.597,45	455	1.562,58	317	1.382,04
Regione agraria 8	1.027	2.145,79	963	3.072,22	825	2.706,91	676	2.598,33	514	3.963,22	350	2.750,53	292	1.168,43
Regione agraria 9	3.437	10.851,84	2.146	5.737,46	1.653	5.122,28	1.056	3.371,09	643	2.822,73	425	2.681,33	238	1.120,89
Regione agraria 10	894	2.413,11	906	1.617,19	833	2.825,94	635	1.909,05	471	1.395,48	334	1.647,17	210	829,99
LAZIO	95.442	531.284,32	52.363	197.631,86	35.378	160.581,99	23.371	111.183,52	15.142	84.852,06	10.355	65.416,54	6.467	37.566,04
Montagna	12.826	65.787,06	9.754	22.779,78	9.333	29.977,08	6.531	34.557,40	4.814	25.134,84	3.771	22.054,14	2.605	13.276,96
Collina	65.153	267.692,75	39.035	135.469,92	25.717	109.430,34	16.127	70.717,05	9.963	55.675,57	6.355	41.928,65	3.698	22.678,54
Pianura	17.463	197.804,51	3.574	39.382,16	1.328	21.174,57	713	5.909,07	365	4.041,65	229	1.433,75	164	1.610,54
CASERTA	28.066	73.732,10	15.411	42.671,41	8.932	32.333,78	4.634	25.380,58	2.454	13.451,69	1.366	21.295,68	741	5.094,42
Montagna (Regione agraria 1)	548	879,60	416	2.499,14	260	743,60	199	4.618,80	150	499,72	118	12.746,42	71	257,66
Collina	13.903	42.501,73	8.150	22.510,97	5.046	18.440,92	2.756	13.495,76	1.546	8.592,73	898	6.530,94	488	3.512,39
Regione agraria 2	2.095	8.015,57	1.730	5.415,47	1.287	5.126,67	742	2.919,90	475	2.972,58	262	2.005,99	132	920,21
Regione agraria 3	2.044	13.307,48	1.714	5.977,15	1.220	4.484,61	798	4.805,70	495	2.400,33	298	2.289,91	183	1.492,61
Regione agraria 4	1.891	6.803,09	1.347	4.080,29	831	3.043,04	432	3.026,45	205	1.181,34	111	603,90	53	494,14
Regione agraria 5	3.437	6.726,14	1.940	4.236,27	1.025	2.547,02	479	1.600,84	247	1.404,61	170	1.000,87	88	486,57
Regione agraria 6	4.436	7.649,45	1.419	2.801,79	683	3.239,58	305	1.142,87	124	633,87	57	630,27	32	118,86
Pianura	13.615	30.350,77	6.845	17.661,30	3.626	13.149,26	1.679	7.266,02	758	4.359,24	350	2.018,32	182	1.324,37
Regione agraria 7	5.950	18.821,87	2.708	8.929,93	1.476	6.124,41	767	3.827,76	324	2.286,55	172	1.255,75	80	620,94
Regione agraria 8	7.665	11.529,00	4.137	8.731,37	2.150	7.024,85	912	3.438,26	434	2.072,69	178	762,57	102	703,43

di terreno, regione agraria, zona altimetrica e provincia

in ettari

IN CORPI																TOTALE		
8		9		10		11 - 15			16 - 20			oltre 20			Aziende	Corpi	Superficie	
Aziende	Superficie	Aziende	Superficie	Aziende	Superficie	Aziende	Corpi	Superficie	Aziende	Corpi	Superficie	Aziende	Corpi	Superficie				
888	7.963,91	470	5.322,70	524	10.835,33	852	10.691	15.993,34	259	4.633	5.958,64	194	8.159	15.857,12	77.774	197.541	459.112,42	
461	4.786,83	255	3.939,46	334	2.424,67	554	6.996	4.389,98	171	3.069	1.400,36	133	5.329	12.930,20	12.875	56.910	82.579,29	
417	3.267,19	243	3.882,26	322	2.261,61	542	6.849	4.157,60	169	3.030	1.380,10	129	5.106	8.888,53	9.808	49.013	61.332,33	
44	1.519,64	12	57,20	12	163,06	12	147	232,38	2	39	20,26	4	223	4.041,67	3.067	7.897	21.246,96	
421	3.070,73	213	1.377,36	190	8.410,66	289	3.589	11.193,88	88	1.564	4.558,28	60	2.739	2.837,83	55.636	128.556	240.621,27	
25	485,62	9	106,63	11	241,64	5	58	1.473,19	3	56	1.483,95	1	30	513,00	4.602	10.933	36.360,42	
16	339,01	5	80,65	14	1.896,96	9	112	210,21	5	91	1.458,64	1	40	733,00	4.748	10.987	31.405,89	
98	635,73	50	503,62	44	494,02	66	814	1.071,09	5	88	903,25	2	55	795,09	6.042	17.448	26.049,78	
88	434,88	48	141,80	38	87,29	79	985	810,68	26	458	205,78	7	175	153,98	5.530	15.720	21.554,95	
27	300,82	16	74,08	7	34,08	10	126	387,13	1	18	13,92	—	—	—	4.956	10.666	13.296,53	
94	467,86	59	266,66	50	353,83	90	1.126	319,24	43	765	257,33	42	1.305	449,10	7.801	22.548	23.280,57	
4	76,63	—	—	3	5.050,81	3	35	5.681,66	—	—	—	—	—	—	3.775	6.574	48.996,20	
69	330,18	26	203,92	23	252,03	27	333	1.240,68	5	88	235,41	7	1.134	193,66	18.182	33.680	39.676,93	
6	106,35	2	5,88	—	—	9	106	409,48	—	—	—	1	91	89,09	9.263	12.075	135.911,86	
—	—	—	—	—	—	—	—	—	—	—	—	—	—	—	1.477	1.815	35.336,84	
1	1,80	—	—	—	—	4	47	12,00	—	—	—	1	91	89,09	1.970	2.442	17.423,96	
3	86,05	—	—	—	—	2	23	99,00	—	—	—	—	—	—	1.882	2.716	20.468,07	
—	—	1	4,38	—	—	1	14	289,48	—	—	—	—	—	—	632	742	16.293,13	
—	—	—	—	—	—	—	—	—	—	—	—	—	—	—	702	808	23.406,33	
2	18,50	1	1,50	—	—	2	22	9,00	—	—	—	—	—	—	2.600	3.574	22.983,53	
470	6.399,91	225	4.213,69	200	4.133,48	315	3.900	5.260,75	67	1.190	9.116,55	51	2.967	18.371,02	34.509	91.617	199.478,28	
29	140,56	20	83,65	16	107,15	18	218	87,04	1	20	8,62	3	182	1.314,61	1.652	5.619	6.318,44	
368	5.719,88	158	3.873,95	145	3.749,16	228	2.820	3.297,83	49	868	7.217,58	39	2.424	14.127,60	20.712	62.780	90.758,09	
51	4.196,19	17	131,50	18	1.111,27	32	400	2.138,94	4	71	981,17	12	1.301	4.185,25	7.391	18.200	35.284,83	
113	382,88	61	2.136,43	61	789,05	119	1.469	679,36	29	521	1.560,91	19	578	4.240,19	3.475	13.969	17.509,73	
190	1.124,63	79	1.605,02	59	1.840,38	67	816	459,58	15	257	4.674,20	7	358	5.689,58	9.445	29.006	37.496,09	
14	16,18	1	1,00	7	8,46	10	135	19,95	1	19	1,30	1	187	12,58	401	1.605	467,44	
73	539,47	47	256,19	39	277,17	69	862	1.875,88	17	302	1.890,35	9	361	2.928,81	12.145	23.218	102.401,75	
2	263,23	—	—	—	—	4	44	88,30	1	20	89,00	2	129	2.264,89	5.736	6.538	73.585,16	
71	276,24	47	256,19	39	277,17	65	818	1.787,58	16	282	1.801,35	7	232	663,92	6.409	16.680	28.816,59	
1.806	13.823,60	899	5.346,88	1.300	18.262,82	1.565	19.875	11.055,73	413	7.473	11.784,06	257	10.414	38.424,80	69.418	249.801	288.170,91	
680	8.776,57	378	3.029,74	525	11.097,64	760	9.672	5.189,59	253	4.565	5.525,19	178	7.373	27.945,00	23.432	94.553	121.881,23	
249	6.896,54	148	572,00	152	3.696,56	235	2.943	1.812,33	47	849	2.888,45	61	3.405	17.178,97	10.891	39.071	53.996,77	
156	526,92	79	1.919,82	141	1.683,93	166	2.143	1.748,89	53	961	292,69	21	516	159,70	5.570	21.187	26.903,24	
33	136,54	21	82,81	22	88,82	25	311	140,62	6	154	872,80	6	276	2.135,27	2.772	8.388	10.053,93	
113	415,41	66	264,40	66	293,59	158	1.986	738,95	47	828	975,36	18	689	2.221,92	2.281	11.445	13.473,62	
129	801,16	64	190,71	144	5.334,74	176	2.289	748,80	97	1.773	495,89	72	2.487	6.249,14	1.918	14.462	17.453,67	
1.126	5.047,03	521	2.317,14	775	7.165,18	805	10.203	5.866,14	160	2.908	6.258,87	79	3.041	10.479,80	45.986	155.248	166.289,68	
395	1.826,93	154	743,42	243	1.475,44	239	3.018	1.774,78	38	685	361,59	22	1.130	707,78	16.581	53.190	50.702,20	
204	819,05	95	348,14	192	1.166,60	154	1.993	1.112,12	27	498	117,72	12	416	385,77	9.186	30.819	26.541,68	
180	806,93	88	380,80	157	2.436,82	179	2.296	1.456,62	60	1.121	4.882,87	26	722	327,71	5.337	22.787	28.697,18	
156	726,44	87	391,93	72	1.474,53	85	1.063	599,56	12	204	78,92	9	463	3.014,97	10.019	28.824	37.993,97	
191	867,68	97	452,85	111	611,79	148	1.833	923,06	23	400	817,77	10	310	6.043,57	4.863	19.628	22.354,65	
4.739	44.638,98	2.369	20.969,52	3.314	47.504,19	4.534	57.953	55.467,48	1.400	25.357	42.106,41	1.096	41.848	131.466,23	255.970	800.426	1.530.669,14	
2.123	19.952,05	1.101	9.521,53	1.908	22.933,91	2.776	35.948	26.742,38	1.025	18.640	18.819,40	870	31.896	96.859,07	58.437	280.845	408.395,60	
2.535	23.962,24	1.218	11.159,92	1.366	24.281,90	1.680	21.037	26.439,74	358	6.415	21.396,66	216	9.500	31.589,26	173.421	480.567	842.422,54	
81	724,69	50	288,07	40	288,38	78	968	2.285,36	17	302	1.890,35	10	452	3.017,90	24.112	39.014	279.851,00	
465	3.890,43	259	1.442,16	201	3.746,61	283	3.497	4.931,47	85	1.478	2.562,33	22	847	3.624,60	62.919	143.756	234.157,26	
62	269,77	55	176,57	60	1.023,80	123	1.538	1.243,36	53	917	275,90	15	432	124,78	2.130	9.389	25.359,12	
313	2.685,32	168	1.057,98	116	2.209,62	140	1.714	1.585,97	29	506	2.185,49	7	415	3.499,82	33.560	80.710	128.809,64	
68	566,01	37	296,76	30	427,70	29	354	514,65	9	159	351,11	3	182	2.366,75	6.899	19.127	31.899,37	
143	947,24	75	422,83	44	1.106,47	75	926	780,71	17	293	1.348,79	3	199	771,30	7.109	21.545	40.135,13	
40	666,47	19	150,68	20	504,01	17	214	174,61	2	38	473,09	—	—	—	4.968	11.811	21.201,11	
50	240,71	29	136,39	21	164,71	16	185	101,82	1	16	12,50	1	34	361,77	7.504	16.285	19.020,22	
12	264,89	8	51,32	1	6,73	3	35	14,18	—	—	—	—	—	—	7.080	11.942	16.553,81	
90	935,34	36	207,61	25	513,19	20	245	2.102,14	3	55	100,94	—	—	—	27.229	53.657	79.988,50	
53	746,06	21	133,11	17	467,96	16	196	2.027,00	3	55	100,94	—	—	—	11.587	23.108	45.342,28	
37	189,28	15	74,50	8	45,23	4	49	75,14	—	—	—	—	—	—	15.642	30.549	34.646,22	

Segue Tav. 30 — Aziende per frammentazione in corpi

Superficie

PROVINCIE E REGIONI ZONE ALTIMETRICHE E REGIONI AGRARIE	AZIENDE NON FRAMMENTATE		AZIENDE FRAMMENTATE											
			2		3		4		5		6		7	
	Aziende	Superficie	Aziende	Superficie	Aziende	Superficie	Aziende	Superficie	Aziende	Superficie	Aziende	Superficie	Aziende	Superficie
BENEVENTO	15.411	46.791,82	10.665	28.509,55	7.676	28.855,92	4.601	17.674,89	2.944	13.034,65	1.898	10.949,38	1.155	6.356,50
Montagna	7.855	24.778,16	5.386	15.284,35	3.888	15.933,93	2.298	9.063,97	1.452	7.442,30	941	6.698,77	559	3.540,34
Regione agraria 1	621	5.520,53	525	1.245,39	518	1.688,82	436	1.716,18	305	1.486,24	242	1.427,21	142	905,74
Regione agraria 2	2.250	10.911,32	1.698	7.420,24	1.399	8.148,96	881	4.645,50	661	3.841,50	439	3.161,30	303	2.133,59
Regione agraria 3	4.984	8.346,31	3.163	6.618,72	1.971	6.096,15	981	2.702,29	486	2.114,56	260	2.110,26	114	501,01
Collina	7.556	22.013,66	5.279	13.225,20	3.788	12.921,99	2.303	8.610,92	1.492	5.592,35	957	4.250,61	596	2.816,16
Regione agraria 4	3.274	8.130,66	2.780	5.889,70	2.098	7.460,78	1.307	4.966,54	840	3.053,27	550	2.625,24	353	1.678,72
Regione agraria 5	4.282	13.883,00	2.499	7.335,50	1.690	5.461,21	996	3.644,38	652	2.539,08	407	1.625,37	243	1.137,44
NAPOLI	42.882	43.513,18	16.179	24.836,29	5.819	12.693,56	2.061	6.167,54	779	2.606,23	286	1.055,74	152	584,67
Collina	23.355	24.226,55	7.811	11.594,31	2.935	6.327,91	1.205	3.468,17	548	1.557,97	226	776,00	131	506,08
Regione agraria 1	902	1.274,84	559	1.077,73	298	1.692,48	115	306,83	39	132,49	11	50,97	10	48,90
Regione agraria 2	14.883	15.437,31	3.827	5.699,61	1.140	2.441,82	341	1.622,64	118	482,75	47	244,93	19	64,81
Regione agraria 3	5.799	6.253,81	2.198	3.875,20	763	1.447,69	296	1.002,90	144	629,57	38	281,18	19	197,87
Regione agraria 4	1.771	1.260,59	1.227	941,77	734	745,92	453	535,80	247	313,16	130	198,92	83	194,50
Pianura	19.527	19.286,63	8.368	13.241,98	2.884	6.365,65	856	2.699,37	231	1.048,26	60	279,74	21	78,59
Regione agraria 5	5.296	7.700,78	1.887	4.184,90	628	1.972,17	212	924,88	62	542,06	13	116,66	7	32,57
Regione agraria 6	5.728	5.336,80	3.361	5.320,78	1.283	2.733,83	352	1.142,35	90	291,04	23	89,68	8	22,26
Regione agraria 7	8.503	6.249,05	3.120	3.736,30	973	1.659,65	292	632,14	79	215,16	24	73,40	6	23,76
AVELLINO	24.401	60.325,14	17.350	50.500,54	12.006	41.826,10	7.014	28.600,23	3.909	19.162,02	2.535	12.387,03	1.340	12.651,82
Montagna	11.422	37.579,03	8.705	33.638,13	6.333	26.222,61	3.962	18.776,81	2.290	13.362,68	1.559	8.527,02	864	10.721,89
Regione agraria 1	2.636	9.868,04	1.632	6.543,53	1.068	4.379,26	770	3.317,24	480	2.703,14	369	1.762,91	234	1.206,12
Regione agraria 2	2.518	5.825,21	1.385	2.979,38	871	3.645,21	547	2.900,33	327	1.264,20	174	902,92	104	512,45
Regione agraria 3	1.598	4.919,44	1.545	4.727,75	1.185	4.462,92	792	3.698,08	482	3.343,85	392	2.336,34	199	1.462,51
Regione agraria 4	2.180	9.274,63	2.243	9.914,88	1.742	9.469,72	884	5.424,55	451	2.968,57	239	1.656,46	117	1.272,54
Regione agraria 5	1.262	1.848,33	898	1.686,10	622	1.361,54	442	1.243,97	219	1.482,03	167	852,25	82	2.127,29
Regione agraria 6	1.228	5.843,38	1.002	7.786,49	845	2.903,96	527	2.192,64	331	1.600,89	218	1.016,14	128	4.140,98
Collina	12.979	22.746,11	8.645	16.862,41	5.673	15.603,49	3.052	9.823,42	1.619	5.799,34	976	3.860,01	476	1.929,93
Regione agraria 7	2.263	3.883,76	1.054	1.948,79	476	1.911,71	180	1.151,53	67	298,22	32	216,94	12	57,33
Regione agraria 8	5.443	8.866,04	2.786	4.179,77	1.599	3.314,19	868	1.887,71	469	1.633,11	296	831,66	161	546,43
Regione agraria 9	3.567	6.757,14	3.025	6.529,73	2.163	5.725,12	1.264	3.995,08	700	2.318,97	405	1.642,82	188	752,91
Regione agraria 10	1.706	3.239,17	1.780	4.204,12	1.435	4.652,47	740	2.789,10	383	1.549,04	243	1.168,59	115	573,26
SALERNO	36.748	106.230,93	20.975	62.847,19	13.223	55.221,90	8.028	43.299,10	4.774	30.436,40	2.973	20.835,49	1.823	15.615,29
Montagna	3.293	18.980,56	3.113	9.913,91	2.493	9.734,02	1.889	16.110,20	1.233	7.995,11	808	5.453,39	512	6.613,74
Regione agraria 1	1.024	7.523,72	571	2.081,90	313	1.038,74	137	649,34	62	404,80	34	256,29	20	299,89
Regione agraria 2	844	2.613,15	850	3.321,67	582	2.844,68	420	3.306,32	278	2.760,08	156	1.348,88	113	381,56
Regione agraria 3	328	1.010,82	435	1.378,10	390	1.654,26	345	1.879,60	227	1.397,13	155	1.270,34	81	3.991,23
Regione agraria 4	431	1.161,96	487	1.272,55	445	1.277,32	399	3.024,30	239	945,74	173	608,07	113	501,72
Regione agraria 5	666	6.670,91	770	1.859,69	763	2.919,02	588	7.250,64	427	2.487,36	290	1.969,81	185	1.439,34
Collina	23.203	65.820,00	13.742	41.216,49	9.117	39.305,77	5.608	24.292,74	3.321	21.421,50	2.084	14.767,42	1.259	8.708,53
Regione agraria 6	3.203	5.008,49	1.288	4.128,86	643	1.544,59	353	1.048,01	164	579,61	85	306,89	45	391,72
Regione agraria 7	4.357	14.123,06	3.612	11.318,33	2.514	11.775,37	1.498	6.734,96	830	4.958,55	507	4.072,12	300	1.850,56
Regione agraria 8	1.864	6.509,93	1.752	5.584,90	1.145	5.311,61	633	3.241,35	313	4.382,32	143	729,30	49	541,82
Regione agraria 9	1.546	6.398,14	1.633	3.684,30	1.690	4.140,97	1.423	4.083,72	977	4.533,14	799	2.817,19	501	2.026,93
Regione agraria 10	1.942	5.944,67	721	2.912,46	257	1.467,76	90	950,89	32	491,32	14	705,71	8	153,46
Regione agraria 11	1.324	4.571,97	789	2.630,20	581	2.414,64	367	2.651,27	230	1.870,36	114	2.126,96	61	1.457,84
Regione agraria 12	375	2.993,87	341	1.563,02	300	2.010,46	197	741,51	148	900,36	83	368,83	59	454,02
Regione agraria 13	5.194	7.579,98	1.609	3.142,55	658	2.721,31	303	1.170,72	155	1.074,94	87	1.315,08	33	565,12
Regione agraria 14	2.523	11.151,68	1.375	4.453,65	807	4.394,25	426	2.626,98	234	1.679,72	131	1.483,79	87	555,64
Regione agraria 15	875	1.538,21	622	1.798,22	522	3.524,81	318	1.043,33	238	951,18	121	841,55	116	711,42
Pianura	10.252	21.430,37	4.120	11.716,79	1.613	6.182,11	531	2.896,16	220	1.019,79	81	614,68	52	293,02
Regione agraria 16	7.075	4.846,05	3.370	3.790,38	1.311	1.947,06	406	747,72	154	405,50	55	165,10	30	104,01
Regione agraria 17	3.177	16.584,32	750	7.926,41	302	4.235,05	125	2.148,44	66	614,29	26	449,58	22	189,01
CAMPANIA	147.508	330.593,17	80.580	209.364,98	47.656	170.931,26	26.338	121.122,34	14.860	78.690,99	9.058	66.523,32	5.211	40.302,70
Montagna	23.118	82.217,35	17.620	61.335,53	12.974	52.634,16	8.348	48.569,78	5.125	29.299,81	3.426	33.425,60	2.006	21.133,63
Collina	80.996	177.308,05	43.627	105.409,38	26.559	92.600,08	14.924	59.691,01	8.526	42.963,89	5.141	30.184,98	2.950	17.473,09
Pianura	43.394	71.067,77	19.333	42.620,07	8.123	25.697,02	3.066	12.861,55	1.209	6.427,29	491	2.912,74	255	1.695,98

di terreno, regione agraria, zona altimetrica e provincia

in ettari

IN CORPI

IN CORPI																TOTALE		
8		9		10		11 - 15			16 - 20			oltre 20			Aziende	Corpi	Superficie	
Aziende	Superficie	Aziende	Superficie	Aziende	Superficie	Aziende	Corpi	Superficie	Aziende	Corpi	Superficie	Aziende	Corpi	Superficie				
905	6.913,48	347	2.317,44	881	6.763,89	1.029	13.356	9.028,66	369	6.830	3.494,79	238	7.425	6.666,18	48.119	159.150	187.357,15	
481	4.692,43	148	962,00	551	4.955,75	486	6.297	5.556,45	171	3.169	2.128,92	75	2.557	4.186,68	24.291	79.015	105.224,05	
149	1.360,14	47	371,63	173	1.822,13	192	2.509	3.027,09	75	1.402	703,41	34	1.314	2.881,08	3.459	17.510	24.155,59	
254	2.407,60	75	467,10	353	2.999,87	259	3.348	2.182,90	89	1.637	1.216,14	38	1.173	962,85	8.699	33.822	50.498,87	
78	924,69	26	123,27	25	133,75	35	440	346,46	7	130	209,37	3	70	342,75	12.133	27.683	30.569,59	
424	2.221,05	199	1.355,44	330	1.808,14	543	7.059	3.472,21	198	3.661	1.365,87	163	4.868	2.479,50	23.828	80.135	82.133,10	
217	1.193,75	117	852,24	208	1.051,02	313	4.166	1.956,86	131	2.453	866,96	126	3.736	2.202,78	12.314	45.551	41.928,52	
207	1.027,30	82	503,20	122	757,12	230	2.893	1.515,35	67	1.208	498,91	37	1.132	276,72	11.514	34.584	40.204,58	
96	487,30	42	165,79	40	204,22	50	621	303,78	15	273	72,68	6	226	56,68	68.407	110.282	92.747,66	
84	423,08	39	137,51	39	97,22	49	610	303,18	14	253	70,98	4	164	50,06	36.440	60.055	49.539,02	
2	15,60	1	2,28	—	—	1	11	2,00	—	—	—	—	—	—	1.938	3.741	4.604,12	
9	36,90	1	7,60	1	5,42	—	—	—	1	20	17,60	—	—	—	20.387	28.437	26.061,39	
19	264,19	7	64,64	5	36,52	5	66	196,46	—	—	—	1	91	45,00	9.294	15.171	14.295,03	
54	106,39	30	62,99	33	55,28	43	533	104,72	13	233	53,38	3	73	5,06	4.821	12.706	4.578,48	
12	64,22	3	28,28	1	107,00	1	11	0,60	1	20	1,70	2	62	6,62	31.967	50.227	43.208,64	
1	22,68	1	18,72	—	—	—	—	—	—	—	—	1	31	1,85	8.108	12.287	15.517,27	
6	22,56	—	—	1	107,00	—	—	—	1	20	1,70	1	31	4,77	10.854	18.460	15.072,77	
5	18,98	2	9,56	—	—	1	11	0,60	—	—	—	—	—	—	13.005	19.480	12.618,60	
928	6.318,56	424	2.922,88	531	6.959,93	577	7.288	7.338,58	128	2.301	4.389,16	73	2.255	5.101,66	71.216	195.704	258.483,65	
631	4.760,54	289	2.179,04	375	6.016,31	440	5.575	4.559,05	114	2.047	4.275,42	56	1.766	4.382,20	37.040	111.318	175.000,73	
192	1.336,43	88	488,19	120	1.244,23	148	1.865	1.186,57	32	570	521,19	8	265	111,66	7.777	24.664	34.668,51	
59	261,91	50	289,78	19	362,49	26	321	148,20	4	66	34,19	3	107	892,00	6.087	15.102	20.018,27	
180	1.382,74	50	465,12	132	1.538,13	160	2.070	1.713,26	59	1.076	611,52	36	1.112	501,65	6.810	25.034	31.163,31	
65	1.050,69	22	233,83	23	498,77	24	299	712,54	7	124	211,99	2	45	23,20	7.999	21.352	42.712,37	
38	269,78	22	311,14	18	171,71	15	192	287,54	—	—	—	2	49	2.079,94	3.787	10.286	13.721,62	
97	458,99	57	390,98	63	2.200,98	67	828	510,94	12	211	2.896,53	5	188	773,75	4.580	14.880	32.716,65	
297	1.558,02	135	743,84	156	943,62	137	1.713	2.779,53	14	254	113,74	17	489	719,46	34.176	84.386	83.482,92	
4	33,65	6	130,49	5	106,12	7	90	1.499,39	1	16	16,35	2	60	103,76	4.109	7.432	11.358,04	
90	325,46	48	194,39	42	110,85	51	619	449,87	3	53	19,01	2	58	78,37	11.858	26.834	22.436,86	
105	652,92	51	262,77	47	346,70	34	428	376,72	2	40	18,59	5	143	156,70	11.556	30.788	29.536,17	
98	545,99	30	156,19	62	379,95	45	576	453,55	8	145	59,79	8	228	380,63	6.653	19.332	20.151,85	
1.138	10.790,29	595	10.758,94	580	7.944,45	901	11.198	34.677,80	176	3.070	11.017,19	122	4.767	38.838,48	92.056	244.242	448.513,45	
347	3.907,63	192	4.194,05	187	3.140,77	287	3.599	23.095,26	61	1.079	3.833,97	50	2.395	22.327,60	14.465	52.598	135.300,21	
6	70,28	2	30,46	5	172,60	3	38	172,71	2	37	32,88	2	49	5.076,90	2.181	4.547	17.810,51	
75	355,52	39	3.320,53	26	206,67	36	422	861,88	1	18	77,22	4	188	892,03	3.424	10.926	22.290,19	
54	2.350,89	26	226,72	28	320,16	22	279	5.242,28	1	19	1.675,86	2	89	18,20	2.094	7.713	22.415,59	
60	220,78	45	164,48	29	103,88	76	943	6.508,42	20	348	1.788,93	9	1.109	7.470,87	2.526	10.935	25.049,02	
152	910,16	80	451,86	99	2.337,46	150	1.917	10.309,97	37	657	259,08	33	960	8.869,60	4.240	18.477	47.734,90	
776	6.431,60	396	6.531,79	387	4.620,10	607	7.513	10.531,02	115	1.991	7.183,22	70	2.303	15.726,26	60.685	163.841	266.556,44	
21	326,08	14	414,74	7	50,05	6	73	55,67	6	115	437,72	4	97	498,14	5.839	11.414	14.790,57	
185	1.490,84	105	2.934,69	85	2.139,22	125	1.525	1.880,13	18	301	913,77	10	317	919,75	14.146	39.825	65.111,35	
15	110,82	6	34,70	6	175,18	10	127	121,89	1	16	1.333,47	2	120	11,20	5.939	14.598	28.088,49	
340	1.736,62	173	1.822,07	190	835,79	317	3.974	4.463,78	64	1.113	3.232,39	42	1.356	9.487,58	9.695	41.380	49.262,62	
9	414,15	2	7,40	2	84,31	3	35	202,65	1	16	18,15	—	—	—	3.081	4.976	13.352,93	
32	386,28	11	204,26	8	203,38	11	138	1.217,74	3	50	144,71	2	52	596,80	3.533	9.049	20.476,41	
43	810,87	18	221,65	19	345,13	21	244	119,43	3	49	263,77	—	—	—	1.607	5.385	10.792,92	
15	173,05	8	93,55	7	77,53	13	153	329,53	1	20	120,42	4	178	1.117,72	8.087	13.739	19.481,50	
49	536,97	28	288,29	21	179,15	39	478	325,93	10	173	186,91	—	—	—	5.730	13.468	27.862,96	
67	445,92	31	510,44	42	530,36	62	766	1.814,27	8	138	531,91	6	183	3.095,07	3.028	10.007	17.336,69	
15	451,06	7	33,10	6	183,58	7	86	1.051,52	—	—	—	2	69	784,62	16.906	27.803	46.656,80	
7	17,43	4	6,90	1	81,88	3	34	23,80	—	—	—	1	39	784,02	12.417	20.857	12.919,85	
8	433,63	3	26,20	5	101,70	4	52	1.027,72	—	—	—	1	30	0,60	4.489	6.946	33.736,95	
3.532	28.400,06	1.667	17.607,21	2.233	25.619,10	2.840	35.960	56.280,29	773	13.952	21.536,15	461	15.520	54.287,60	342.717	853.134	1.221.259,17	
1.521	13.630,37	684	7.511,66	1.173	15.136,63	1.336	17.009	34.454,12	399	7.212	10.514,21	196	7.150	31.021,26	77.926	252.320	440.884,11	
1.894	13.319,07	937	9.826,56	1.028	9.678,70	1.476	18.609	18.671,91	370	6.665	10.919,30	261	8.239	22.475,10	188.689	469.127	610.521,12	
117	1.450,62	46	268,99	32	803,77	28	342	3.154,26	4	75	102,64	4	131	791,24	76.102	131.687	169.853,94	

Segue Tav. 30 — Aziende per frammentazione in corpi

Superficie

PROVINCIE E REGIONI ZONE ALTIMETRICHE E REGIONI AGRARIE	AZIENDE NON FRAMMENTATE		AZIENDE FRAMMENTATE													
			2		3		4		5		6		7			
	Aziende	Superficie	Aziende	Superficie	Aziende	Superficie	Aziende	Superficie	Aziende	Superficie	Aziende	Superficie	Aziende	Superficie		
L'AQUILA (Montagna)	5.807	80.544,11	5.038	22.592,20	5.207	21.888,73	4.560	31.704,58	4.014	14.535,27	3.603	13.896,22	2.982	16.256,28		
Regione agraria 1	76	318,21	70	108,38	92	164,31	97	251,39	116	322,75	123	408,95	114	304,73		
Regione agraria 2	584	24.565,48	518	3.730,19	706	2.265,90	750	4.452,87	838	1.415,72	729	1.335,86	702	1.461,68		
Regione agraria 3	52	81,96	68	2.523,61	96	129,78	88	257,50	98	139,70	89	182,04	68	813,57		
Regione agraria 4	28	332,54	22	67,48	37	104,02	51	628,60	73	1.755,68	70	187,79	45	105,75		
Regione agraria 5	7	7,80	20	151,61	13	17,05	21	23,10	37	26,25	24	25,10	39	49,55		
Regione agraria 6	66	922,74	47	46,55	84	3.047,58	108	130,31	141	221,11	204	1.738,06	126	249,23		
Regione agraria 7	237	5.842,33	352	583,92	453	1.011,69	488	1.342,47	458	1.899,71	439	1.314,71	417	6.445,08		
Regione agraria 8	2.610	6.883,16	1.894	6.389,31	1.344	6.981,93	870	3.147,45	599	1.695,32	432	1.366,77	311	1.004,35		
Regione agraria 9	1.061	4.104,90	1.034	1.410,13	1.138	2.626,56	989	5.429,72	717	1.209,50	703	1.399,96	496	1.358,79		
Regione agraria 10	756	3.245,86	678	4.789,96	794	1.129,32	643	8.659,31	496	1.069,50	368	3.386,99	303	783,14		
Regione agraria 11	57	14.410,89	93	138,30	145	258,56	128	5.899,89	132	3.994,08	117	236,45	115	265,99		
Regione agraria 12	79	3.138,62	100	95,51	71	1.063,22	70	133,31	48	74,33	44	130,57	47	417,50		
Regione agraria 13	61	7.916,02	57	748,53	103	1.466,49	106	232,30	116	336,27	136	1.775,97	84	323,07		
Regione agraria 14	133	8.773,60	85	1.808,72	131	1.622,32	151	1.116,36	145	375,35	125	407,00	115	2.673,85		
TERAMO	10.175	62.793,11	4.752	21.467,65	3.421	14.944,15	2.379	10.730,88	1.648	7.617,82	1.200	5.745,69	857	12.205,16		
Montagna	885	15.035,57	589	3.028,91	739	3.091,19	663	2.584,07	538	2.513,55	446	2.100,84	369	9.690,25		
Regione agraria 1	103	2.599,90	120	702,54	227	1.018,57	296	1.239,27	254	1.441,36	211	1.190,02	226	9.030,89		
Regione agraria 2	782	12.435,67	469	2.326,37	512	2.072,62	367	1.344,80	284	1.072,19	235	910,82	143	659,36		
Collina	9.290	47.757,54	4.163	18.438,74	2.682	11.852,96	1.716	8.146,81	1.110	5.104,27	754	3.644,85	488	2.514,91		
Regione agraria 3	1.963	11.325,20	1.062	4.593,10	888	3.706,23	600	3.067,99	439	1.828,28	326	1.362,19	236	1.251,69		
Regione agraria 4	1.010	5.971,13	726	3.204,73	630	2.877,56	479	2.233,67	328	1.617,53	241	1.363,18	144	730,66		
Regione agraria 5	3.182	12.488,49	1.475	5.602,28	787	3.235,63	451	1.828,52	262	1.175,39	142	636,54	78	367,07		
Regione agraria 6	3.135	17.972,72	900	5.038,63	377	2.033,54	186	1.016,63	81	483,07	45	282,94	30	165,49		
PESCARA	6.326	29.339,07	3.848	14.130,67	2.988	10.706,15	2.208	6.575,98	1.679	9.369,25	1.318	4.393,88	938	3.613,65		
Montagna	737	3.192,89	707	2.709,71	688	3.213,85	603	1.551,67	584	5.681,32	471	1.397,69	380	1.349,88		
Regione agraria 1	275	2.760,31	274	2.106,86	316	1.249,39	265	767,87	271	1.959,68	249	743,71	188	710,97		
Regione agraria 2	417	303,62	373	400,13	284	1.718,71	244	486,75	201	2.513,34	132	307,53	93	238,25		
Regione agraria 3	45	128,96	60	202,72	88	245,75	94	297,05	112	1.208,30	90	346,45	99	400,66		
Collina	5.589	26.146,18	3.141	11.420,96	2.300	7.492,30	1.605	5.024,31	1.095	3.687,93	847	2.996,19	558	2.263,77		
Regione agraria 4	1.700	9.484,93	854	3.673,86	561	2.187,28	428	1.479,97	291	1.082,40	240	942,26	163	666,73		
Regione agraria 5	968	3.822,62	793	3.117,40	791	2.309,93	602	1.675,44	449	1.343,13	377	1.211,88	268	1.120,29		
Regione agraria 6	2.921	12.838,63	1.494	4.629,70	948	2.995,09	575	1.868,90	355	1.262,40	230	842,05	127	476,75		
CHIETI	11.740	40.064,56	8.112	20.422,33	7.150	21.889,12	5.978	19.913,28	4.542	15.300,13	3.918	16.139,39	2.996	12.848,53		
Montagna	842	12.713,09	746	2.629,89	871	3.753,88	894	3.018,03	828	2.471,37	817	4.397,96	634	2.136,62		
Regione agraria 1	294	9.451,77	247	878,89	323	659,13	290	548,76	288	613,59	224	1.465,65	184	548,86		
Regione agraria 2	250	1.261,83	191	519,18	198	1.209,90	203	553,42	174	410,23	203	1.604,90	156	476,47		
Regione agraria 3	298	1.999,49	308	1.231,82	350	1.884,85	401	1.915,85	366	1.447,55	390	1.327,41	294	1.111,29		
Collina	10.898	27.351,47	7.366	17.792,44	6.279	18.135,24	5.084	16.895,25	3.714	12.828,76	3.101	11.741,43	2.362	10.711,91		
Regione agraria 4	820	2.437,54	784	1.495,49	841	1.827,72	791	2.250,54	743	2.019,74	647	2.005,52	585	2.654,71		
Regione agraria 5	471	2.450,66	531	1.477,97	604	1.729,40	574	2.288,04	487	1.895,71	486	1.856,25	414	2.087,21		
Regione agraria 6	2.964	6.715,71	1.540	3.803,40	1.132	2.736,97	914	2.426,29	588	1.728,02	472	1.483,43	298	979,29		
Regione agraria 7	2.319	4.930,64	1.864	3.838,13	1.650	3.832,98	1.349	3.552,03	955	2.564,26	841	2.573,88	600	1.956,58		
Regione agraria 8	4.324	10.816,92	2.647	7.177,45	2.052	8.008,17	1.456	6.378,35	941	4.621,03	655	3.822,35	465	3.034,12		
CAMPBASSO	11.123	63.875,72	9.217	41.577,89	8.452	43.572,92	6.657	35.862,66	5.069	30.697,17	4.185	22.826,51	2.952	17.116,29		
Montagna	3.854	25.700,36	3.761	12.112,77	4.274	17.215,79	3.786	18.768,12	3.164	16.106,86	2.702	12.509,55	1.896	10.453,29		
Regione agraria 1	529	4.489,04	554	1.575,20	678	2.413,57	719	2.850,01	622	3.434,17	511	2.062,57	394	3.366,73		
Regione agraria 2	715	4.334,63	961	3.289,59	1.050	3.987,37	905	4.044,83	699	3.702,67	544	3.112,39	316	1.782,16		
Regione agraria 3	103	749,65	157	382,27	201	1.020,14	216	1.151,19	241	774,37	223	733,16	166	462,79		
Regione agraria 4	361	4.173,42	403	1.141,72	550	1.544,77	570	2.768,46	497	2.239,51	586	2.512,34	414	1.384,41		
Regione agraria 5	1.847	7.893,70	1.371	5.008,63	1.435	5.630,67	1.033	5.104,27	819	4.105,72	550	3.089,58	387	2.575,36		
Regione agraria 6	299	4.059,92	315	715,36	360	2.619,27	343	2.849,36	286	1.850,42	288	999,51	219	881,84		
Collina	7.269	38.175,36	5.456	29.465,12	4.178	26.357,13	2.871	17.094,54	1.905	14.590,31	1.483	10.316,96	1.056	6.663,00		
Regione agraria 7	1.536	8.816,30	1.104	4.985,63	895	6.010,62	645	3.264,36	481	3.404,63	418	2.684,60	367	2.012,04		
Regione agraria 8	1.396	4.179,53	1.002	4.840,57	780	4.909,45	507	3.678,25	301	3.341,37	245	2.365,70	146	1.319,58		
Regione agraria 9	703	3.706,45	627	3.606,17	548	2.217,16	416	1.531,22	343	1.869,61	322	1.250,85	224	933,14		
Regione agraria 10	1.004	4.923,09	1.007	3.905,42	932	4.515,23	770	4.275,09	495	3.069,74	321	2.062,09	217	1.414,50		
Regione agraria 11	2.630	16.549,99	1.716	12.127,33	1.023	8.704,67	533	4.345,62	285	2.904,96	177	1.953,72	102	983,74		
ABRUZZI E MOLISE	45.171	276.616,57	30.967	120.190,74	27.218	113.001,07	21.782	104.787,38	16.952	77.519,64	14.224	63.001,69	10.725	62.039,91		
Montagna	12.125	137.186,02	10.841	43.073,48	11.779	49.163,44	10.506	57.626,47	9.128	41.308,37	8.039	34.302,26	6.261	39.886,32		
Collina	33.046	139.430,55	20.126	77.117,26	15.439	63.837,63	11.276	47.160,91	7.824	36.211,27	6.185	28.699,43	4.464	22.153,59		

di terreno, regione agraria, zona altimetrica e provincia

in ettari

IN CORPI															TOTALE		
8		9		10		11 - 15			16 - 20			oltre 20			Aziende	Corpi	Superficie
Aziende	Superficie	Aziende	Superficie	Aziende	Superficie	Aziende	Corpi	Superficie	Aziende	Corpi	Superficie	Aziende	Corpi	Superficie			
2.728	11.890,95	1.307	3.684,24	3.239	21.385,83	6.078	80.618	38.431,77	3.210	59.355	24.603,95	4.957	197.778	155.456,13	52.730	516.034	456.870,26
122	460,16	89	304,62	250	2.558,56	508	6.752	2.655,99	241	4.484	1.721,22	270	9.777	6.171,44	2.168	28.286	15.750,71
681	1.495,19	289	663,94	892	2.317,32	1.358	18.066	4.098,55	733	13.562	2.710,66	710	24.412	30.184,22	9.490	93.225	80.697,58
91	218,84	38	139,20	85	282,94	232	3.102	900,90	98	1.775	2.444,70	252	10.050	10.708,88	1.355	19.175	18.823,62
115	395,29	42	115,11	158	649,49	482	6.613	1.790,69	371	6.889	2.910,80	1.094	56.101	15.893,46	2.588	73.968	24.936,70
28	34,57	24	26,44	46	98,05	159	2.130	365,62	106	1.957	294,15	360	16.417	15.332,09	884	22.176	16.451,38
227	604,21	65	136,23	311	1.052,98	533	7.218	3.160,09	364	6.745	1.917,46	563	20.269	8.593,05	2.839	43.398	21.819,60
336	1.199,20	154	576,89	337	1.780,24	566	7.380	6.846,96	217	4.000	2.768,09	160	5.174	12.336,57	4.614	36.093	43.947,86
232	769,53	93	351,09	269	3.694,78	343	4.585	1.535,30	128	2.397	684,54	108	3.422	5.654,99	9.233	37.461	40.158,52
329	782,53	209	474,83	253	872,80	432	5.510	3.603,15	123	2.217	2.582,22	82	2.866	8.186,76	7.566	39.410	34.041,85
214	749,06	98	269,05	205	730,47	299	3.845	7.217,68	139	2.532	731,43	93	3.047	5.967,90	5.086	27.943	38.729,67
102	3.127,18	41	102,05	187	406,47	460	6.228	1.068,58	313	5.909	3.061,54	607	22.895	2.530,90	2.497	41.444	35.500,88
31	1.202,26	30	44,86	47	78,84	170	2.258	2.441,84	116	2.107	310,63	267	9.007	12.367,19	1.120	15.965	21.498,68
111	521,42	78	291,96	93	4.143,75	263	3.379	1.611,13	118	2.180	1.655,13	206	7.163	5.782,88	1.532	18.134	26.804,92
109	331,51	57	187,97	106	2.719,14	273	3.552	1.135,29	143	2.601	811,38	185	7.178	15.745,80	1.758	19.356	37.708,29
611	3.797,22	278	1.639,76	653	4.439,43	890	11.751	13.714,10	320	5.944	3.221,44	259	8.791	14.386,55	27.443	101.303	176.702,96
306	2.123,34	122	740,85	402	2.928,38	593	7.952	10.603,61	261	4.878	2.651,39	224	7.806	14.049,26	6.137	43.083	71.141,21
161	1.479,53	72	515,50	248	2.232,56	348	4.625	3.781,89	147	2.739	2.116,60	117	4.309	13.164,74	2.530	22.415	40.513,37
145	643,81	50	225,35	154	695,82	245	3.327	6.821,72	114	2.139	534,79	107	3.497	884,52	3.607	20.668	30.627,84
305	1.673,88	156	898,91	251	1.511,05	297	3.799	3.110,49	59	1.066	570,05	35	985	337,29	21.306	58.220	105.561,75
150	732,85	76	405,42	118	637,83	172	2.204	2.255,16	37	672	368,20	27	769	263,98	6.094	21.663	31.798,12
84	547,40	46	283,58	92	653,53	74	963	544,93	19	344	179,00	4	109	35,32	3.877	13.784	20.242,22
45	226,51	28	168,98	31	157,58	40	494	241,93	3	50	22,85	3	85	32,62	6.527	14.556	26.184,39
26	167,12	6	40,93	10	62,11	11	138	68,47	—	—	—	1	22	5,37	4.808	8.217	27.337,02
817	3.104,62	473	1.825,08	668	2.947,97	1.203	15.598	5.842,34	565	10.214	3.359,19	473	18.373	14.239,24	23.504	116.345	109.447,09
341	1.149,26	184	698,20	324	1.389,77	685	8.914	3.008,08	360	6.539	1.947,33	359	14.869	13.451,92	6.423	52.979	40.741,57
150	462,30	105	337,37	184	749,81	346	4.473	1.399,00	153	2.782	805,78	124	3.812	2.894,75	2.900	22.048	16.947,80
95	252,08	34	156,05	49	262,83	76	956	357,15	31	565	215,37	13	649	372,07	2.042	9.165	7.583,88
96	434,88	45	204,78	91	377,13	263	3.485	1.251,93	176	3.192	926,18	222	10.408	10.185,10	1.481	21.766	16.209,89
476	1.955,36	289	1.126,88	344	1.558,20	518	6.684	2.834,26	205	3.675	1.411,86	114	3.504	787,32	17.081	63.366	68.705,52
129	534,83	68	268,85	75	355,08	101	1.300	591,63	40	722	294,07	22	774	161,25	4.672	16.029	21.723,14
244	936,50	161	583,11	191	829,88	324	4.168	1.785,11	134	2.396	949,13	69	1.910	481,59	5.371	27.503	20.166,01
103	484,03	60	274,92	78	373,24	93	1.216	457,52	31	557	168,66	23	820	144,48	7.038	19.834	26.816,37
2.564	12.574,35	1.425	6.675,63	2.332	10.795,84	4.419	57.337	22.553,38	1.865	33.849	14.138,92	1.684	50.923	21.038,51	58.725	339.282	234.353,97
695	4.211,99	373	1.761,80	705	2.970,17	1.521	19.910	7.913,24	772	14.081	7.330,66	899	28.538	14.463,91	10.597	100.499	69.772,61
168	1.956,83	79	288,63	187	692,15	371	4.886	1.831,25	172	3.085	3.794,26	257	8.665	4.409,05	3.084	27.550	27.138,82
176	719,42	129	842,83	196	814,60	567	7.467	2.740,05	307	5.609	1.777,16	369	11.583	5.455,36	3.119	34.406	18.385,35
351	1.535,74	165	630,34	322	1.463,42	583	7.557	3.341,94	293	5.387	1.759,24	273	8.290	4.599,50	4.394	38.543	24.248,44
1.869	8.362,36	1.052	4.913,83	1.627	7.825,67	2.898	37.427	14.640,14	1.093	19.768	6.808,26	785	22.385	6.574,60	48.128	238.783	164.581,36
558	1.913,52	335	1.548,14	553	2.301,26	1.194	15.479	5.319,73	474	8.618	2.807,56	452	12.749	3.859,39	8.777	69.622	32.440,86
336	2.056,34	162	702,62	295	1.592,03	602	7.831	3.304,20	310	5.601	1.937,92	221	6.714	1.714,94	5.493	41.132	25.093,29
200	755,65	130	503,14	161	626,48	234	2.985	1.069,44	57	1.020	331,25	15	402	146,39	8.705	29.741	23.305,46
482	1.795,94	262	953,37	420	1.724,30	630	8.106	2.846,99	205	3.687	1.061,73	86	2.243	497,35	11.663	54.864	32.128,18
293	1.840,91	163	1.206,56	198	1.581,60	238	3.026	2.099,78	47	842	669,80	11	277	356,53	13.490	43.424	51.613,57
2.865	17.114,28	1.252	6.836,42	2.850	20.197,55	4.609	60.384	37.754,31	1.969	36.052	16.368,08	2.083	74.110	36.880,96	63.283	385.894	390.680,76
2.059	11.032,27	823	3.900,02	2.115	13.989,22	3.591	47.209	28.677,81	1.594	29.225	12.497,13	1.787	65.162	30.221,19	35.406	271.271	213.184,38
371	2.068,67	160	748,58	415	4.049,14	641	8.458	6.217,83	287	5.283	3.053,21	282	8.786	6.320,90	6.163	46.566	42.649,62
301	2.043,39	92	568,85	208	1.461,31	358	4.623	2.748,53	176	3.199	1.103,46	144	4.228	2.441,18	6.469	35.744	34.620,36
228	995,20	90	282,82	344	1.716,88	642	8.650	3.661,68	284	5.271	1.781,98	489	16.707	8.618,84	3.384	42.291	22.330,97
543	2.504,91	274	1.098,20	576	2.912,13	1.147	15.024	10.045,22	455	8.382	3.280,40	628	27.733	9.282,73	7.004	77.705	44.888,22
384	2.483,86	117	814,00	326	2.556,03	470	6.105	3.865,34	186	3.398	1.609,29	109	3.830	1.465,52	9.034	43.848	46.201,97
232	936,24	90	387,57	246	1.293,73	333	4.349	2.139,21	206	3.692	1.668,79	135	3.878	2.092,02	3.352	25.117	22.493,24
806	6.082,01	429	2.936,40	735	6.208,33	1.018	13.175	9.076,50	375	6.827	3.870,95	296	8.948	6.659,77	27.877	114.623	177.496,38
236	1.549,83	153	890,42	254	1.698,71	438	5.656	3.378,07	179	3.232	1.702,52	171	5.054	1.981,33	6.877	36.238	42.379,06
118	1.037,33	60	627,21	68	1.021,60	99	1.257	1.589,48	21	373	433,12	13	431	321,30	4.756	15.990	29.664,49
207	992,26	103	494,37	221	1.347,03	279	3.646	2.265,21	104	1.924	1.011,25	64	2.042	-3.305,98	4.161	22.885	24.530,70
178	1.500,97	73	499,54	147	1.583,27	170	2.217	1.424,37	66	1.208	577,11	43	1.284	906,72	5.423	23.074	30.657,14
67	1.001,62	40	424,86	45	557,72	32	399	419,37	5	90	146,95	5	137	144,44	6.660	16.436	50.264,99
9.585	48.481,42	4.735	20.661,13	9.742	59.766,62	17.199	225.688	118.295,90	7.929	145.414	61.691,58	9.456	349.975	242.001,39	225.685	1.458.858	1.368.055,04

Segue Tav. 30 — Aziende per frammentazione in corpi

Superficie

PROVINCIE E REGIONI ZONE ALTIMETRICHE E REGIONI AGRARIE	AZIENDE NON FRAMMENTATE		AZIENDE FRAMMENTATE											
	Aziende	Superficie	2		3		4		5		6		7	
			Aziende	Superficie	Aziende	Superficie	Aziende	Superficie	Aziende	Superficie	Aziende	Superficie	Aziende	Superficie
FOGGIA.	40.827	245.436,99	16.889	123.106,26	9.011	86.406,28	4.568	51.005,64	2.560	31.854,25	1.520	22.526,75	822	15.076,94
Montagna (Regione agraria 1)	1.484	3.510,62	1.429	4.144,01	1.184	4.449,13	816	3.642,81	553	4.037,75	370	2.770,60	198	1.203,31
Collina	12.574	73.526,95	6.611	46.568,58	3.970	37.068,86	2.091	24.566,95	1.189	15.699,88	740	12.839,20	407	7.728,73
Regione agraria 2	1.434	14.377,52	788	9.441,70	404	5.354,13	249	4.800,72	121	1.788,62	76	1.644,27	38	2.093,41
Regione agraria 3	2.631	11.838,31	1.788	9.082,11	1.269	10.002,75	811	8.364,89	501	5.245,91	352	3.668,84	202	2.169,75
Regione agraria 4	3.357	23.889,40	1.929	15.249,18	1.103	10.976,42	503	6.134,21	318	5.120,43	191	3.958,07	106	2.237,26
Regione agraria 5	5.152	23.421,72	2.106	12.795,59	1.194	10.735,56	528	5.267,13	249	3.544,92	121	3.568,02	61	1.228,31
Pianura	26.769	168.399,42	8.849	72.393,67	3.857	44.888,29	1.661	22.795,88	818	12.116,62	410	6.916,95	217	6.144,90
Regione agraria 6	6.668	29.115,89	2.839	16.135,75	1.535	13.610,42	756	7.955,52	385	4.497,81	179	2.291,39	93	1.432,62
Regione agraria 7	2.483	26.541,83	812	8.654,78	311	4.197,41	107	2.162,57	44	806,53	22	404,39	9	404,53
Regione agraria 8	4.244	50.669,31	1.265	19.530,04	480	11.300,38	207	6.135,77	99	3.114,44	56	1.915,69	19	698,41
Regione agraria 9	4.834	20.802,30	1.713	12.252,49	730	7.763,68	338	3.093,76	178	2.015,23	102	1.475,76	69	2.757,96
Regione agraria 10	8.533	41.228,21	2.219	15.709,56	801	8.016,40	253	3.448,26	111	1.622,61	51	829,72	27	851,38
Regione agraria 11	7	41,88	1	111,05	—	—	—	—	1	60,00	—	—	—	—
BARI	61.938	137.611,15	29.468	93.407,36	16.868	72.373,97	9.976	50.131,00	5.983	37.961,32	3.698	26.685,49	2.346	18.282,40
Collina	40.706	114.532,42	19.807	75.223,99	11.353	56.663,58	6.637	36.934,37	3.950	28.696,28	2.440	20.241,36	1.575	13.841,53
Regione agraria 1	10.551	18.505,14	4.807	14.364,93	2.539	10.425,79	1.412	7.213,79	799	7.156,89	451	4.022,33	274	2.908,38
Regione agraria 2	2.804	15.609,08	1.153	8.416,95	544	5.590,16	309	3.314,28	140	1.956,52	79	987,15	37	1.046,07
Regione agraria 3	7.787	14.469,81	3.937	9.441,42	2.455	7.804,90	1.696	6.604,76	1.094	5.733,84	735	4.724,90	529	3.380,92
Regione agraria 4	4.472	24.849,72	2.242	17.864,76	1.248	13.944,85	677	6.804,81	366	4.754,47	198	4.628,50	116	2.301,67
Regione agraria 5	5.848	22.483,33	2.748	12.325,34	1.406	8.262,01	666	5.111,78	368	3.531,42	201	1.623,59	133	1.030,67
Regione agraria 6	9.244	18.615,34	4.920	12.810,59	3.161	10.635,87	1.877	7.884,95	1.183	5.563,14	776	4.254,89	486	3.173,82
Pianura	21.232	23.078,73	9.661	18.183,37	5.515	15.710,39	3.339	13.196,63	2.033	9.265,04	1.258	6.444,13	771	4.440,87
Regione agraria 7	9.817	10.063,19	3.846	7.171,29	1.984	5.914,56	1.175	5.226,69	731	3.487,37	412	2.487,48	251	1.569,51
Regione agraria 8	5.691	4.563,20	3.111	3.991,90	2.087	4.153,68	1.299	3.756,95	817	2.565,64	576	2.412,46	334	1.562,77
Regione agraria 9	5.724	8.452,34	2.704	7.020,18	1.444	5.642,15	865	4.212,99	485	3.212,03	270	1.544,19	186	1.308,59
TARANTO	22.982	84.906,13	9.944	45.832,52	5.048	27.989,50	2.825	19.528,44	1.584	15.263,06	1.030	11.422,68	561	5.306,08
Collina	8.667	40.214,71	3.604	19.489,46	1.896	12.459,32	1.019	9.150,34	571	6.133,06	370	4.471,10	213	2.229,59
Regione agraria 1	2.199	16.443,76	1.516	9.560,47	1.012	7.020,75	669	5.983,05	423	4.005,89	295	3.400,15	169	1.846,48
Regione agraria 2	6.468	23.770,95	2.088	9.928,99	884	5.438,57	350	3.167,29	148	2.127,17	75	1.070,95	44	383,11
Pianura	14.315	44.691,42	6.340	26.343,06	3.152	15.530,18	1.806	10.378,10	1.013	9.130,00	660	6.951,58	348	3.076,49
Regione agraria 3	2.557	12.837,71	1.476	8.307,87	731	4.757,76	386	2.378,84	219	2.543,22	131	2.493,56	58	699,41
Regione agraria 4	6.221	20.200,26	1.943	9.979,84	808	5.350,51	366	3.565,32	180	2.722,28	81	2.259,08	41	437,76
Regione agraria 5	5.537	11.653,45	2.921	8.055,35	1.613	5.421,91	1.054	4.433,94	614	3.864,50	448	3.198,94	249	1.939,32
BRINDISI	22.503	54.732,45	10.199	35.182,99	5.313	25.759,89	2.621	15.479,59	1.337	10.507,29	742	6.587,58	407	3.833,01
Collina (Regione agraria 1)	7.924	17.486,13	3.872	13.235,86	2.072	9.738,05	957	5.774,21	403	2.936,33	212	1.474,01	104	862,29
Pianura	14.579	37.246,32	6.327	21.947,13	3.241	16.021,84	1.664	9.705,38	934	7.570,96	530	5.113,57	303	2.970,72
Regione agraria 2	7.262	15.104,93	3.045	9.220,36	1.438	7.073,32	765	4.629,31	385	3.654,37	198	1.586,35	111	1.336,49
Regione agraria 3	7.317	22.141,39	3.282	12.726,77	1.803	8.948,52	899	5.076,07	549	3.916,59	332	3.527,22	192	1.634,23
LECCE (Pianura)	40.006	75.859,61	18.372	39.233,24	9.881	32.495,71	5.398	21.785,78	3.303	16.653,94	2.059	12.756,00	1.309	9.740,37
Regione agraria 1	5.856	11.610,10	2.722	5.768,23	1.449	4.442,41	886	4.074,09	569	2.882,31	314	2.149,53	192	1.281,64
Regione agraria 2	6.267	25.153,64	2.266	8.415,01	1.115	7.083,34	559	3.525,28	331	2.646,93	164	1.636,80	123	1.398,00
Regione agraria 3	5.309	9.957,72	2.460	5.530,34	1.218	3.633,52	609	2.066,53	336	1.943,06	202	1.115,52	127	964,86
Regione agraria 4	8.136	12.166,85	3.109	6.959,67	1.507	5.532,59	746	3.969,67	398	2.896,30	269	2.358,26	139	2.059,83
Regione agraria 5	2.657	3.494,36	1.867	3.219,76	1.193	2.881,71	751	2.080,33	518	1.797,76	364	1.742,53	253	1.421,56
Regione agraria 6	6.016	6.740,88	2.599	4.862,39	1.243	4.633,51	604	2.987,29	340	2.011,89	193	1.511,20	92	730,33
Regione agraria 7	5.765	6.736,06	3.349	4.477,84	2.156	4.288,63	1.243	3.082,59	811	2.475,69	553	2.242,16	383	1.884,15
PUGLIA	188.256	598.546,33	84.872	336.762,37	46.121	245.025,35	25.388	157.930,45	14.767	112.239,86	9.049	79.978,50	5.445	52.238,80
Montagna	1.484	3.510,62	1.429	4.144,01	1.184	4.449,13	816	3.642,81	553	4.037,75	370	2.770,60	198	1.203,31
Collina	69.871	245.760,21	33.894	154.517,89	19.291	115.929,81	10.704	76.425,87	6.113	53.465,55	3.762	39.025,67	2.299	24.662,14
Pianura	116.901	349.275,50	49.549	178.100,47	25.646	124.646,41	13.868	77.861,77	8.101	54.736,56	4.917	38.182,23	2.948	26.373,35
POTENZA	22.378	151.498,51	16.894	101.424,84	12.227	78.035,09	7.615	62.296,45	4.327	37.960,96	2.740	29.051,22	1.455	14.444,16
Montagna	13.161	87.684,72	10.720	61.266,79	8.471	51.682,04	5.573	46.406,03	3.274	28.404,97	2.157	22.602,52	1.178	11.332,29
Regione agraria 1	2.697	13.935,72	2.019	11.363,97	1.382	7.006,95	819	9.373,76	592	4.085,40	370	2.909,39	225	1.716,74
Regione agraria 2	1.769	12.978,31	1.373	9.379,49	1.224	7.106,55	766	10.126,94	463	3.412,81	289	2.215,79	168	1.166,52
Regione agraria 3	1.441	10.746,69	1.215	6.696,53	898	4.642,26	625	4.237,12	321	2.194,36	207	3.285,65	95	1.336,15
Regione agraria 4	951	10.462,13	674	6.225,50	520	4.642,42	329	3.393,69	225	3.300,16	146	2.791,58	71	802,62
Regione agraria 5	1.326	8.772,21	974	5.262,87	788	4.808,24	560	3.529,80	393	2.089,16	289	2.296,25	168	906,95
Regione agraria 6	1.135	13.338,33	1.003	8.814,67	860	8.086,72	564	4.690,29	345	5.494,04	204	2.456,78	123	1.262,85
Regione agraria 7	2.045	8.960,33	1.957	7.530,65	1.610	10.326,89	1.098	6.310,59	527	3.256,06	386	2.869,17	200	3.324,64
Regione agraria 8	1.159	7.048,78	1.016	4.738,33	858	4.168,95	601	3.676,58	287	4.072,61	174	3.433,07	84	616,24
Regione agraria 9	638	1.442												

di terreno, regione agraria, zona altimetrica e provincia

in ettari

IN CORPI															T O T A L E		
8		9		10		11 - 15			16 - 20			oltre 20			Aziende	Corpi	Superficie
Aziende	Superficie	Aziende	Superficie	Aziende	Superficie	Aziende	Corpi	Superficie	Aziende	Corpi	Superficie	Aziende	Corpi	Superficie			
528	7.797,44	292	4.847,13	314	11.551,25	355	4.432	7.837,26	77	1.403	20.855,60	63	3.300	20.857,77	77.826	166.711	649.159,56
135	1.004,79	77	793,92	74	547,95	103	1.237	1.409,50	10	182	1.323,42	1	40	133,75	6.434	21.501	28.971,56
276	4.556,45	148	2.233,30	193	9.952,50	205	2.610	5.199,65	61	1.105	19.010,01	49	2.770	15.155,59	28.514	71.259	274.106,65
38	608,50	22	606,15	23	6.031,62	21	258	953,09	7	123	3.138,63	2	175	764,78	3.223	7.833	51.603,14
128	2.145,95	62	807,69	75	1.237,14	108	1.389	1.719,27	37	674	1.359,38	21	1.497	1.214,03	7.985	25.181	58.856,02
64	871,52	46	631,92	59	1.628,41	50	635	1.534,79	9	164	2.179,08	9	241	1.226,77	7.744	18.570	75.637,46
46	930,48	18	187,54	36	1.055,33	26	328	992,50	8	144	12.332,92	17	857	11.950,01	9.562	19.675	88.010,03
117	2.236,20	67	1.819,91	47	1.050,80	47	585	1.228,11	6	116	522,17	13	490	5.568,43	42.878	73.951	346.081,35
46	835,88	28	693,16	15	385,77	15	195	290,76	2	38	93,46	2	85	368,85	12.563	24.713	77.707,28
9	332,86	1	45,13	7	173,20	5	60	125,25	1	20	77,51	2	62	3.194,90	3.813	6.176	47.120,89
8	389,68	5	337,98	3	185,05	3	37	216,14	1	20	234,20	2	74	205,37	6.392	10.276	94.932,46
41	509,49	25	311,99	19	229,80	20	245	451,39	2	38	117,00	4	171	1.753,02	8.075	14.984	53.533,87
13	168,29	8	431,65	3	76,98	4	48	144,57	—	—	—	3	98	46,29	12.026	17.788	72.573,92
—	—	—	—	—	—	—	—	—	—	—	—	—	—	—	9	14	212,93
1.481	12.770,26	855	8.048,84	758	9.207,07	1.025	12.599	14.395,73	178	3.163	4.462,06	69	2.303	4.165,52	134.643	325.095	489.502,17
996	9.543,63	597	6.218,76	519	7.277,22	732	8.998	11.294,13	128	2.275	3.787,74	49	1.537	3.829,51	89.489	217.683	388.084,52
176	2.181,33	96	1.379,51	90	1.137,47	99	1.204	2.212,59	14	254	270,51	9	374	1.710,08	21.317	47.053	73.488,74
23	521,10	9	221,32	10	333,68	15	189	454,40	4	77	804,12	4	152	525,21	5.131	10.194	39.780,04
358	2.766,56	252	1.904,49	209	2.597,92	338	4.152	4.626,63	64	1.119	1.515,71	18	453	813,23	19.472	56.339	66.385,09
49	803,32	35	1.061,83	34	1.609,54	47	587	1.330,50	3	51	141,75	7	211	306,94	9.494	21.134	80.402,66
69	7.019,18	25	295,94	24	331,35	34	420	549,24	7	123	212,02	1	21	1,40	11.530	23.784	56.777,27
321	2.252,14	180	1.355,67	152	1.267,26	199	2.446	2.120,77	36	651	843,63	10	326	472,65	22.545	59.179	71.250,72
485	3.226,63	258	1.830,08	239	1.929,85	293	3.601	3.101,60	50	888	674,32	20	766	336,01	45.154	107.412	101.417,65
177	1.309,12	72	593,24	78	583,86	98	1.183	862,71	18	325	191,76	14	561	200,04	18.673	40.958	39.660,82
221	1.182,99	136	800,80	124	941,66	159	1.973	1.387,27	23	398	193,59	4	104	42,14	14.582	39.956	27.555,05
87	734,52	50	436,04	37	404,33	36	445	851,62	9	165	288,97	2	101	93,83	11.899	26.498	34.201,78
333	3.412,98	199	2.307,78	177	3.141,28	231	2.894	5.180,47	31	547	1.244,46	28	1.030	1.472,14	44.973	98.037	227.007,52
123	1.457,92	76	821,06	97	2.021,46	98	1.248	2.010,31	14	255	923,11	16	659	768,36	16.764	37.005	102.149,80
98	1.003,64	68	628,29	78	854,53	93	1.185	1.923,57	12	223	859,33	12	536	760,56	6.644	20.131	54.290,47
25	454,28	8	192,77	19	1.166,93	5	63	86,74	2	32	63,78	4	123	7,80	10.120	16.874	47.859,33
210	1.955,06	123	1.486,72	80	1.119,82	133	1.646	3.170,16	17	292	321,35	12	371	703,78	28.209	61.032	124.857,72
36	362,64	14	221,85	11	113,43	12	148	127,33	2	34	18,46	—	—	—	5.633	12.239	34.862,08
21	322,81	10	267,57	11	290,69	15	182	671,05	1	16	42,63	4	140	313,59	9.702	16.374	45.423,39
153	1.269,61	99	997,30	58	715,70	106	1.316	2.371,78	14	242	260,26	8	231	390,19	12.874	32.419	44.572,25
259	3.059,33	148	1.923,91	110	2.860,60	138	1.700	2.755,87	29	509	1.173,04	13	428	842,43	43.819	90.451	164.697,98
58	635,97	24	418,04	24	639,62	21	264	466,08	3	53	49,64	2	54	385,91	15.676	31.018	54.102,14
201	2.423,36	124	1.505,87	86	2.220,98	117	1.436	2.289,79	26	456	1.123,40	11	374	456,52	28.143	59.433	110.595,84
73	981,36	43	624,38	31	928,42	46	547	958,53	10	174	655,16	3	143	256,12	13.410	26.761	47.009,10
128	1.442,00	81	881,49	55	1.292,56	71	889	1.331,26	16	282	468,24	8	231	200,40	14.733	32.672	63.586,74
870	8.431,26	508	5.661,41	405	6.506,46	680	8.434	11.245,86	148	2.614	4.119,33	141	5.459	8.633,60	83.080	198.106	253.122,57
122	1.542,90	69	635,91	40	661,86	74	887	942,54	5	86	253,50	11	889	498,01	12.309	29.123	36.743,03
88	1.575,31	39	610,41	47	1.292,28	52	626	1.298,96	12	213	449,19	8	262	654,32	11.071	22.506	55.739,47
84	482,26	51	574,07	26	597,40	60	734	1.379,90	7	124	142,75	7	282	1.065,80	10.496	22.631	29.453,73
85	1.248,17	53	1.227,07	33	775,62	68	840	1.858,82	25	448	1.368,53	16	567	1.579,00	14.584	29.778	44.000,38
156	1.049,09	91	966,38	84	935,74	145	1.814	2.083,28	41	707	864,17	36	1.024	1.765,51	8.156	25.971	24.302,18
81	995,28	48	541,31	33	1.003,59	59	751	1.337,25	10	183	183,31	12	325	454,52	11.330	23.530	27.992,75
254	1.538,25	157	1.106,26	142	1.239,97	222	2.782	2.345,11	48	853	857,88	51	2.110	2.616,44	15.134	44.567	34.891,03
3.471	35.471,27	2.002	22.789,07	1.764	33.266,46	2.429	30.059	41.415,19	463	8.236	31.854,49	314	12.520	35.971,46	384.341	878.400	1.783.489,80
135	1.004,79	77	793,92	74	547,95	103	1.237	1.409,50	10	182	1.323,42	1	40	133,75	6.434	21.501	28.971,56
1.453	16.193,97	845	9.691,16	833	19.890,80	1.056	13.120	18.970,17	206	3.688	23.770,50	116	5.020	20.139,37	150.443	356.965	818.443,11
1.883	18.272,51	1.080	12.303,99	857	12.827,91	1.270	15.702	21.035,52	247	4.366	6.760,57	197	7.460	15.698,34	227.464	499.934	936.075,13
1.081	16.542,54	448	11.983,33	801	13.991,51	736	9.450	18.360,41	205	3.732	21.899,63	132	4.946	31.072,62	71.039	210.385	588.561,27
904	10.213,39	372	10.273,70	723	12.034,84	661	8.529	17.234,13	198	3.608	20.570,58	123	4.691	29.569,90	47.515	154.502	409.275,90
162	1.257,11	77	513,75	174	1.711,30	206	2.698	3.620,68	73	1.320	3.672,16	19	709	4.638,00	8.815	29.368	65.804,93
135	1.226,31	46	3.680,92	86	1.298,47	56	716	604,34	10	169	481,25	6	209	496,73	6.391	19.924	54.174,43
69	869,11	24	344,43	44	933,97	25	315	1.805,48	6	109	3.351,86	6	163	2.006,73	4.976	14.372	42.450,34
71	1.087,80	33	632,96	56	756,92	58	740	939,75	7	129	1.471,17	4	212	533,60	3.145	10.179	37.040,30
134	1.164,12	52	437,02	121	1.023,79	109	1.405	2.482,98	37	682	7.018,49	24	809	6.719,93	4.975	18.399	46.511,81
80	2.258,93	29	219,41	34	1.172,45	37	475	1.299,65	8	147	501,31	6	205	183,78	4.428	13.855	49.779,21
119	678,74	72	2.110,03	127	4.545,19	95	1.218	2.646,33	21	387	2.369,73	9	522	7.392,04	8.266	26.529	62.320,39
97	1.507,54	19	170,76	33	347,94	34	421	345,10	6	107	1.569,89	5	355	3.588,39	4.373	13.396	35.284,18
37	163,73	20	2.164,42	48	244,81	41	541	3.489,82	30	558	134,72	44	1.507	4.010,70	2.146	8.480	

Segue Tav. 30 — Aziende per frammentazione in corpi

Superficie

PROVINCIE E REGIONI ZONE ALTIMETRICHE E REGIONI AGRARIE	AZIENDE NON FRAMMENTATE		AZIENDE FRAMMENTATE											
			2		3		4		5		6		7	
	Aziende	Superficie	Aziende	Superficie	Aziende	Superficie	Aziende	Superficie	Aziende	Superficie	Aziende	Superficie	Aziende	Superficie
<i>segue</i> POTENZA														
Collina	9.217	63.813,79	6.174	40.158,05	3.756	26.353,05	2.042	15.890,42	1.053	9.555,99	583	6.448,70	277	3.111,87
Regione agraria 10	3.264	15.079,63	2.093	8.793,31	1.387	6.261,45	744	4.408,48	408	2.701,43	224	2.295,43	92	758,35
Regione agraria 11	1.720	10.418,89	1.468	11.624,87	754	6.096,03	451	4.931,85	201	2.737,51	104	1.152,01	67	746,95
Regione agraria 12	2.742	28.546,73	1.714	15.157,41	1.025	9.839,91	449	4.249,85	230	2.751,65	112	1.209,40	49	483,64
Regione agraria 13	1.491	9.768,54	899	4.582,46	590	4.155,66	398	2.300,24	214	1.365,40	143	1.791,86	69	1.122,93
MATERA	11.272	97.526,96	7.451	67.455,61	5.003	50.662,69	2.566	31.788,98	1.369	17.996,42	853	12.579,35	453	6.406,07
Montagna (Regione agraria 1)	504	8.044,81	343	1.926,21	268	2.313,22	168	1.162,50	99	423,95	77	543,19	33	252,46
Collina	7.655	67.394,29	5.319	50.022,71	3.380	37.693,47	1.778	23.600,65	888	12.184,50	542	8.494,50	287	4.880,93
Regione agraria 2	1.106	9.187,79	600	7.758,77	272	5.217,53	104	1.560,70	36	988,44	11	416,92	7	113,23
Regione agraria 3	1.807	12.991,71	1.355	9.894,13	952	6.184,78	539	5.485,59	304	2.664,70	188	2.523,30	94	996,76
Regione agraria 4	1.014	10.342,36	714	6.984,20	465	5.269,35	240	3.547,77	155	2.097,61	103	1.693,89	58	971,66
Regione agraria 5	1.390	14.265,05	749	8.646,39	432	7.680,14	197	3.914,83	102	2.226,37	64	1.706,40	38	1.787,20
Regione agraria 6	1.031	12.348,64	793	6.936,41	566	5.591,22	307	5.313,94	153	1.995,76	100	785,65	50	589,34
Regione agraria 7	1.307	8.258,74	1.108	9.802,81	693	7.750,45	391	3.777,82	138	2.211,62	76	1.368,34	40	422,74
Pianura (Regione agraria 8)	3.113	22.087,86	1.789	15.506,69	1.355	10.656,00	620	7.025,83	382	5.387,97	234	3.541,66	133	1.272,68
BASILICATA	33.650	249.025,47	24.345	168.880,45	17.230	128.697,78	10.181	94.085,43	5.696	55.957,38	3.593	41.630,57	1.908	20.850,23
Montagna	13.665	95.729,53	11.063	63.193,00	8.739	53.995,26	5.741	47.568,53	3.373	28.828,92	2.234	23.145,71	1.211	11.584,75
Collina	16.872	131.208,08	11.493	90.180,76	7.136	64.046,52	3.820	39.491,07	1.941	21.740,49	1.125	14.943,20	564	7.992,80
Pianura	3.113	22.087,86	1.789	15.506,69	1.355	10.656,00	620	7.025,83	382	5.387,97	234	3.541,66	133	1.272,68
COSENZA	54.242	248.993,60	20.832	101.517,23	10.712	80.197,16	5.247	50.710,49	2.572	27.494,52	1.549	20.455,97	740	14.873,48
Montagna	24.309	139.239,04	10.190	46.115,61	5.660	38.412,08	3.010	27.222,00	1.544	15.078,80	990	11.287,36	503	8.643,55
Regione agraria 1	1.890	5.351,09	680	2.565,38	378	3.167,44	247	1.546,79	132	1.245,22	82	989,64	49	529,03
Regione agraria 2	1.518	14.382,93	1.059	3.430,12	791	4.584,21	472	5.752,88	252	1.725,49	157	742,35	79	389,75
Regione agraria 3	4.320	15.761,63	1.462	11.289,75	600	10.474,83	224	5.558,10	92	2.668,69	49	3.093,71	19	3.076,89
Regione agraria 4	2.971	48.009,68	983	8.423,78	332	4.054,38	117	2.009,47	39	3.712,04	26	1.884,02	4	15,60
Regione agraria 5	3.405	10.559,10	1.287	5.473,48	651	3.418,54	303	3.067,56	131	1.400,10	73	947,16	32	1.168,17
Regione agraria 6	2.831	15.967,27	1.074	4.360,90	564	4.694,40	303	2.556,00	156	1.182,46	101	747,56	79	1.311,36
Regione agraria 7	1.864	9.892,73	1.475	3.704,92	1.019	3.253,35	576	2.631,31	297	1.356,72	216	1.410,20	93	1.238,39
Regione agraria 8	2.597	8.996,18	1.104	3.244,70	748	2.427,21	431	2.090,13	230	906,35	157	842,90	78	401,24
Regione agraria 9	2.913	10.318,43	1.066	3.622,58	577	2.337,72	337	2.009,76	215	881,73	129	629,82	70	513,12
Collina	26.398	99.996,70	9.151	49.168,80	4.294	36.296,03	1.923	18.710,95	875	11.084,58	484	7.750,56	199	4.574,64
Regione agraria 10	1.277	7.889,57	795	5.511,60	425	3.356,58	218	1.673,33	69	733,36	41	432,95	16	715,15
Regione agraria 11	1.508	5.139,73	927	3.392,53	824	6.693,37	465	5.840,07	252	1.696,87	149	1.155,03	65	535,20
Regione agraria 12	6.374	19.845,94	2.216	8.656,90	976	5.793,49	475	2.884,07	194	3.588,77	133	2.094,62	52	460,29
Regione agraria 13	3.760	12.719,06	1.004	5.591,24	401	3.150,30	136	1.329,63	70	929,14	26	690,07	18	190,82
Regione agraria 14	3.937	12.170,93	1.142	4.658,78	392	2.085,11	155	1.036,32	82	740,60	40	280,55	8	58,69
Regione agraria 15	1.667	10.597,76	714	8.122,32	267	2.147,38	88	721,45	37	618,47	9	102,09	7	162,21
Regione agraria 16	5.340	22.091,16	1.259	8.198,23	440	9.546,93	149	1.940,35	67	1.463,00	29	1.707,30	11	465,03
Regione agraria 17	1.085	6.105,66	531	3.381,71	280	2.096,39	85	1.739,80	47	846,30	28	1.152,84	9	1.931,40
Regione agraria 18	1.450	3.436,89	563	1.655,49	289	1.426,48	152	1.546,23	57	468,07	29	135,11	13	55,85
Pianura (Regione agraria 19)	3.535	9.757,86	1.491	6.232,82	758	5.489,05	314	4.777,54	153	1.331,14	75	1.418,05	38	1.655,29
CATANZARO	49.026	158.803,83	23.093	107.095,16	12.868	74.481,20	6.959	52.243,91	3.883	31.801,05	2.178	17.031,71	1.128	11.588,62
Montagna	10.031	41.514,34	4.942	33.270,38	2.816	18.824,38	1.484	17.029,14	799	9.200,07	497	4.517,47	243	1.968,73
Regione agraria 1	1.134	6.659,45	739	5.399,05	456	4.610,02	224	2.353,77	72	2.196,29	52	371,12	15	117,07
Regione agraria 2	2.376	5.938,69	1.365	4.303,92	927	3.932,04	520	2.763,39	310	1.622,39	221	1.157,40	113	590,93
Regione agraria 3	817	7.634,81	407	7.296,43	175	1.655,71	87	1.154,89	30	933,66	21	129,94	10	79,30
Regione agraria 4	3.156	13.849,30	1.448	10.293,42	812	5.298,70	446	8.705,47	293	3.472,02	166	1.901,11	76	825,72
Regione agraria 5	2.548	7.432,09	983	5.977,56	446	3.327,91	207	2.051,62	94	975,71	37	957,90	29	355,71
Collina	32.382	86.081,30	15.697	55.751,18	9.302	46.912,47	5.178	30.338,91	2.954	21.069,30	1.626	12.020,84	857	8.845,76
Regione agraria 6	611	3.904,78	734	4.678,28	645	6.300,35	323	4.176,54	221	2.061,02	92	840,70	51	574,96
Regione agraria 7	858	5.220,33	566	4.239,92	344	2.419,01	226	2.690,29	112	1.112,08	57	1.308,68	20	171,47
Regione agraria 8	2.701	6.155,47	1.306	4.628,44	755	3.411,39	373	2.156,42	185	1.590,20	102	885,78	41	982,56
Regione agraria 9	4.888	8.202,00	1.817	4.960,11	1.122	2.446,75	647	2.060,88	392	1.415,63	247	1.593,82	114	695,42
Regione agraria 10	3.282	7.304,97	1.949	6.191,79	1.238	5.162,67	725	3.686,99	390	2.603,71	193	1.436,07	115	1.170,74
Regione agraria 11	3.783	7.613,52	1.849	4.731,06	1.051	3.943,19	632	3.228,51	392	2.154,84	242	1.434,76	131	1.194,82
Regione agraria 12	1.464	5.071,94	538	2.745,95	352	4.673,48	163	1.944,67	121	2.852,98	65	1.011,21	27	598,89
Regione agraria 13	2.553	6.083,60	1.409	3.134,78	731	3.021,25	302	1.094,30	134	762,86	49	397,76	23	272,30
Regione agraria 14	3.081	16.840,39	1.111	6.814,13	528	5.134,91	238	3.340,94	127	1.467,08	50	478,49	35	965,79
Regione agraria 15	1.539	3.912,19	519	2.393,34	204	872,73	113	461,75	46	538,03	28	220,58	16	136,41
Regione agraria 16	3.660	7.553,72	1.707	4.841,17	961	3.295,40	526	2.067,89	278	1.228,63	175	905,41	95	666,22
Regione agraria 17	3.962	8.218,39	2.192	6.392,21	1.371	6.231,34	910	3.429,73	556	3.282,24	326	1.507,58	189	1.416,18
Pianura	6.613													

di terreno, regione agraria, zona altimetrica e provincia

in ettari

IN CORPI																TOTALE		
8		9		10		11 - 15			16 - 20			oltre 20			Aziende	Corpi	Superficie	
Aziende	Superficie	Aziende	Superficie	Aziende	Superficie	Aziende	Corpi	Superficie	Aziende	Corpi	Superficie	Aziende	Corpi	Superficie				
177	6.329,15	76	1.709,63	78	1.956,67	75	921	1.126,28	7	124	1.329,05	9	255	1.502,72	23.524	55.883	179.285,37	
42	246,62	11	53,26	30	882,33	17	195	121,39	3	54	1.141,62	2	44	31,17	8.317	19.643	42.774,47	
44	1.049,96	23	908,93	16	515,95	27	332	518,99	1	16	40,93	1	25	584,84	4.877	11.912	41.327,71	
31	4.147,95	16	205,39	14	210,57	17	219	245,57	1	20	9,50	2	75	67,13	6.402	14.052	67.124,70	
60	884,62	26	542,05	18	347,82	14	175	240,33	2	34	137,00	4	111	819,58	3.928	10.276	28.058,49	
211	9.492,89	100	2.329,91	100	3.935,88	110	1.368	6.260,48	16	298	3.096,97	15	746	5.195,83	29.519	72.581	314.728,04	
16	414,13	14	73,90	8	469,83	7	92	23,86	3	58	1.439,85	3	87	14,26	1.543	4.425	17.102,17	
138	7.755,16	53	905,91	66	2.677,31	72	905	2.251,70	9	172	1.502,02	8	457	5.071,27	20.195	49.021	224.434,42	
4	89,92	—	—	—	—	1	14	12,70	—	—	—	—	—	—	2.141	3.879	25.346,00	
56	629,32	16	107,34	21	415,32	16	190	162,88	1	20	107,00	3	155	3.090,76	5.352	14.002	45.253,59	
21	2.151,65	13	272,17	18	348,81	30	380	724,24	6	112	161,63	3	245	109,84	2.840	7.798	34.675,18	
14	3.025,75	9	106,83	7	318,70	11	137	758,68	—	—	—	—	—	—	3.013	6.532	44.436,34	
28	1.157,07	12	381,51	11	766,12	10	132	486,43	2	40	1.233,39	2	57	1.870,67	3.065	7.929	39.456,15	
15	701,45	3	38,06	9	828,36	4	52	106,77	—	—	—	—	—	—	3.784	8.881	35.267,16	
57	1.323,60	33	1.350,10	26	788,74	31	371	3.984,92	4	68	155,10	4	202	110,30	7.781	19.135	73.191,45	
1.292	26.035,43	548	14.313,24	901	17.927,39	846	10.818	24.620,89	221	4.030	24.996,60	147	5.692	36.268,45	100.558	282.966	903.289,31	
920	10.627,52	386	10.347,60	731	12.504,67	668	8.621	17.257,99	201	3.666	22.010,43	126	4.778	29.584,16	49.058	158.927	426.378,07	
315	14.084,31	129	2.615,54	144	4.633,98	147	1.826	3.377,98	16	296	2.831,07	17	712	6.573,99	43.719	104.904	403.719,79	
57	1.323,60	33	1.350,10	26	788,74	31	371	3.984,92	4	68	155,10	4	202	110,30	7.781	19.135	73.191,45	
452	15.542,72	222	4.320,56	290	6.718,77	309	3.911	18.190,98	94	1.690	7.901,48	62	1.904	24.711,36	97.323	192.383	621.628,32	
312	10.451,75	161	2.686,51	218	5.119,52	222	2.823	12.985,83	76	1.372	5.704,28	50	1.361	17.579,96	47.245	102.571	340.526,29	
19	500,94	14	316,23	19	2.303,33	10	120	3.957,77	4	72	136,38	3	97	5.308,33	3.527	7.624	27.917,57	
48	4.504,50	21	226,42	24	933,64	21	264	259,14	6	110	1.900,29	3	81	19,33	4.451	11.920	38.851,05	
16	3.358,58	1	64,06	4	326,34	3	34	294,90	1	19	509,58	1	21	1,70	6.792	11.078	56.478,76	
6	647,67	3	502,83	1	1,57	4	54	59,38	1	17	1.383,69	—	—	—	4.487	6.936	70.704,11	
10	157,07	8	178,35	12	297,12	5	61	28,98	3	52	294,82	2	48	116,90	5.922	10.894	27.107,35	
61	554,24	33	681,61	59	566,02	73	940	1.038,44	29	525	705,91	13	333	164,28	5.376	12.995	34.530,45	
43	251,40	33	498,38	24	113,47	22	271	4.619,69	5	85	42,64	6	207	10.419,23	5.673	15.051	39.432,43	
57	198,30	20	72,54	35	341,35	35	453	232,36	12	218	155,73	7	181	622,40	5.511	13.249	20.531,39	
52	279,05	28	146,09	40	236,68	49	626	2.495,17	15	274	575,24	15	393	927,79	5.506	12.824	24.973,18	
118	4.003,99	50	1.099,40	67	1.485,46	73	919	4.372,35	12	209	1.325,43	11	518	6.945,40	43.655	77.656	246.814,29	
9	144,77	2	38,82	1	18,25	3	38	1.537,02	—	—	—	2	82	3.051,80	2.858	5.937	25.103,20	
35	540,14	13	136,31	12	133,48	15	181	435,07	1	16	11,02	2	204	3.055,24	4.268	11.221	28.764,06	
23	589,29	7	79,10	8	74,41	13	160	224,81	4	71	401,45	1	36	107,90	10.476	18.360	44.801,04	
14	734,87	6	269,80	14	796,71	9	109	1.131,65	—	—	—	2	55	102,71	5.460	8.617	27.636,00	
12	537,39	8	26,32	20	78,07	22	293	312,07	3	54	22,37	2	53	8,75	5.823	9.491	22.015,95	
4	37,86	2	15,25	1	12,52	1	15	15,56	—	—	—	—	—	—	2.797	4.611	22.552,87	
9	390,51	3	42,66	7	359,93	4	48	171,55	1	17	195,00	1	50	553,00	7.320	10.644	47.124,65	
6	998,23	2	451,19	—	—	1	15	492,32	3	51	695,59	1	38	66,00	2.078	3.963	19.957,13	
6	30,93	7	39,95	4	12,09	5	60	52,30	—	—	—	—	—	—	2.575	4.812	8.859,39	
22	1.086,98	11	534,65	5	113,79	14	169	832,80	6	109	871,77	1	25	186,00	6.423	12.156	34.287,74	
790	10.896,98	369	3.413,86	363	4.605,63	440	5.516	8.907,56	67	1.206	3.673,15	86	2.919	10.299,44	101.250	224.943	494.842,10	
184	3.229,66	74	1.169,72	116	988,13	139	1.775	2.292,11	26	472	360,09	36	1.090	2.103,29	21.387	49.612	136.467,51	
8	257,20	3	27,01	—	—	1	12	387,10	—	—	—	—	—	—	2.704	5.756	22.378,08	
106	425,11	36	210,04	78	463,94	101	1.312	787,59	21	384	191,70	26	722	461,26	6.200	18.004	22.848,40	
8	1.620,99	2	10,63	4	29,71	5	62	23,90	—	—	—	—	—	—	1.566	3.034	20.569,97	
44	245,35	27	846,41	22	270,24	23	279	348,61	4	69	52,46	6	190	213,46	6.523	14.618	46.322,27	
18	681,01	6	75,63	12	224,24	9	110	744,91	1	19	115,93	4	178	1.428,57	4.394	8.200	24.348,79	
590	6.408,82	291	2.113,78	239	3.548,32	298	3.704	6.310,35	41	734	3.313,06	47	1.737	8.180,99	69.502	158.823	290.895,08	
25	241,57	6	117,65	6	46,68	—	—	—	—	—	—	3	178	1.922,52	2.717	7.812	24.865,05	
15	148,02	2	20,03	1	285,09	4	45	114,32	—	—	—	—	—	—	2.205	5.161	17.729,24	
39	1.869,89	9	36,50	16	739,44	8	103	137,86	—	—	—	3	84	1.287,99	5.538	11.634	23.881,94	
90	403,72	51	186,33	30	246,01	37	464	596,13	3	52	21,84	3	85	240,00	9.441	20.796	23.068,64	
54	532,25	26	252,89	12	225,15	15	180	444,69	2	34	229,83	2	88	368,28	8.003	18.795	29.610,03	
115	804,20	62	539,31	41	518,62	67	845	918,07	13	240	935,12	12	401	1.225,09	8.390	20.865	29.241,11	
15	239,78	11	184,05	8	232,13	8	96	956,82	—	—	—	2	75	7,99	2.774	5.902	20.519,89	
17	113,71	6	92,44	9	68,05	5	60	14,60	1	20	5,14	2	168	327,86	5.241	10.425	15.388,65	
23	356,15	8	47,40	5	26,20	7	86	718,84	—	—	—	3	97	162,05	5.216	9.508	36.352,37	
6	225,16	3	4,59	2	214,77	1	11	309,05	—	—	—	1	33	3,50	2.478	4.290	9.292,10	
66	493,06	24	152,41	33	258,27	29	351	259,25	3	49	62,05	6	147	121,96	7.563	16.787	21.905,44	
125	981,31	83	480,18	76	687,91	117	1.463	1.840,72	19	339	2.059,08	10	381	2.513,75	9.936	26.848	39.040,62	
16	1.258,50	4	130,36	8	69,18	3	37	305,10	—	—	—	3	92	15,16	10.361	16.508	67.479,51	
6	998,90	1	11,79	3	34,17	1	13	300,52	—	—	—	2	61	11,66	6.175	9.678	58.553,77	
10	259,60	3	118,57	5	35,01	2	24	4,58	—	—	—	1	31	3,50	4.186	6.830	8.925,74	

Segue Tav. 30 — Aziende per frammentazione in corpi

Superficie

PROVINCIE E REGIONI ZONE ALTIMETRICHE E REGIONI AGRARIE	AZIENDE NON FRAMMENTATE		AZIENDE FRAMMENTATE											
			2		3		4		5		6		7	
	Aziende	Superficie	Aziende	Superficie	Aziende	Superficie	Aziende	Superficie	Aziende	Superficie	Aziende	Superficie	Aziende	Superficie
REGGIO DI CALABRIA	40.878	79.863,43	17.505	42.215,26	9.244	40.486,03	4.943	26.060,62	2.792	19.340,47	1.597	15.027,31	898	12.274,75
Montagna	12.070	34.132,04	5.234	16.043,54	2.677	12.791,00	1.424	9.696,09	816	6.582,33	466	4.659,84	272	5.192,61
Regione agraria 1	1.068	3.283,67	467	1.865,94	182	607,38	95	2.305,17	47	926,67	30	380,88	12	77,22
Regione agraria 2	3.260	5.906,11	1.057	1.866,63	412	1.454,45	174	1.376,99	106	792,75	54	694,61	19	223,40
Regione agraria 3	3.693	6.929,75	1.687	3.067,83	940	3.431,69	542	2.086,95	335	1.993,36	214	1.715,26	136	637,52
Regione agraria 4	2.397	3.851,69	1.084	4.313,22	579	2.343,91	285	2.140,38	145	1.974,26	90	1.502,70	39	1.940,86
Regione agraria 5	1.652	14.160,82	939	4.929,92	564	4.953,57	328	1.786,60	183	895,29	78	366,39	66	2.313,61
Collina	24.679	39.832,22	10.957	22.503,90	6.057	25.202,39	3.297	14.670,46	1.861	11.323,81	1.072	9.585,22	604	6.403,94
Regione agraria 6	1.648	2.284,59	588	1.349,89	271	1.255,89	117	678,40	52	385,63	29	315,83	11	161,46
Regione agraria 7	4.230	10.329,36	2.343	4.588,53	1.453	3.691,85	867	2.788,23	535	2.362,73	323	3.887,49	221	1.364,76
Regione agraria 8	8.253	11.189,73	3.797	6.807,87	2.049	9.081,46	1.091	5.115,03	581	4.067,19	360	2.207,10	182	2.142,07
Regione agraria 9	4.639	5.026,52	2.028	3.688,03	1.098	3.526,10	583	2.119,92	353	1.816,66	190	1.412,86	102	709,09
Regione agraria 10	5.909	11.002,02	2.201	6.069,58	1.186	7.647,09	639	3.968,88	340	2.691,60	170	1.761,94	88	2.026,56
Pianura (Regione agraria 11)	4.129	5.899,17	1.314	3.667,82	510	2.492,64	222	1.694,07	115	1.434,33	59	782,25	22	678,20
CALABRIA	144.146	487.660,86	61.430	250.827,65	32.824	195.164,39	17.149	129.015,02	9.247	78.636,04	5.324	52.514,99	2.766	38.736,85
Montagna	46.410	214.885,42	20.366	95.429,53	11.153	70.027,46	5.918	53.947,23	3.159	30.861,20	1.953	20.464,67	1.018	15.804,89
Collina	83.459	225.910,22	35.805	127.423,88	19.653	108.410,89	10.398	63.720,32	5.690	43.477,69	3.182	29.356,62	1.660	19.824,34
Pianura	14.277	46.865,22	5.259	27.974,24	2.018	16.726,04	833	11.347,47	398	4.297,15	189	2.693,70	88	3.107,62
TRAPANI	27.629	62.293,96	14.266	41.891,85	8.619	36.189,45	4.994	24.483,48	3.085	16.613,02	2.074	12.816,84	1.192	8.885,89
Collina	14.454	32.240,80	7.717	23.567,33	4.677	21.032,72	2.632	13.262,48	1.600	8.737,91	989	6.594,67	556	4.217,33
Regione agraria 1	7.817	17.125,60	3.608	11.431,25	2.117	9.475,88	1.183	6.702,84	698	4.304,72	390	3.057,76	220	1.761,25
Regione agraria 2	5.962	13.806,45	3.592	11.573,08	2.078	10.753,81	1.067	5.700,05	621	3.832,33	350	2.809,45	170	1.932,89
Regione agraria 3	675	1.308,75	517	563,00	482	803,03	382	859,59	281	600,86	249	727,46	166	523,19
Pianura	13.175	30.053,16	6.549	18.324,52	3.942	15.156,73	2.362	11.221,00	1.485	7.875,11	1.085	6.222,17	636	4.668,56
Regione agraria 4	6.306	13.185,75	3.866	10.235,67	2.480	9.168,06	1.625	6.594,88	1.036	4.442,39	824	4.243,09	452	3.230,07
Regione agraria 5	6.687	16.077,81	2.633	7.959,45	1.431	5.834,45	711	4.423,13	431	3.220,46	249	1.835,16	176	1.271,91
Regione agraria 6	182	789,60	50	129,40	31	154,22	26	202,99	18	212,26	12	143,92	8	166,58
PALERMO	46.855	160.751,44	21.652	86.623,12	13.337	66.933,46	7.720	46.619,28	4.424	30.953,85	2.682	21.321,75	1.443	14.288,17
Montagna	15.152	76.051,07	6.704	35.058,10	4.173	27.725,55	2.466	19.487,60	1.364	12.814,26	824	8.551,92	475	8.017,18
Regione agraria 1	2.832	18.420,68	1.237	5.578,51	861	5.856,28	591	3.890,46	300	2.783,79	213	1.826,74	135	1.115,03
Regione agraria 2	3.826	18.878,79	1.352	8.820,05	672	5.116,40	317	2.866,49	175	2.127,12	113	1.003,29	64	712,65
Regione agraria 3	6.456	30.061,21	2.793	14.169,25	1.638	8.900,33	935	7.184,31	503	4.145,62	290	2.012,22	145	5.246,60
Regione agraria 4	2.038	8.690,39	1.322	6.490,29	1.002	7.852,54	623	5.546,34	386	3.757,73	208	3.709,67	131	942,90
Collina	25.083	77.677,74	12.178	45.515,94	7.522	34.512,58	4.362	24.109,59	2.657	16.701,29	1.627	11.634,51	841	5.757,50
Regione agraria 5	6.424	23.865,36	2.493	15.560,20	1.262	8.313,34	580	4.785,30	321	2.856,74	164	2.225,90	92	745,51
Regione agraria 6	3.342	8.893,40	1.887	5.283,11	1.412	4.574,36	958	3.611,86	622	3.029,73	464	2.363,22	258	1.517,82
Regione agraria 7	4.055	14.086,43	2.234	10.444,33	1.578	10.586,55	795	6.639,48	467	3.830,45	268	3.086,61	106	1.004,24
Regione agraria 8	2.134	11.316,68	1.121	4.614,64	824	4.601,40	551	3.377,12	336	2.683,59	193	1.586,60	123	1.226,20
Regione agraria 9	878	3.639,43	507	1.719,16	235	1.135,41	146	1.019,09	88	748,82	35	366,65	18	332,05
Regione agraria 10	1.886	3.300,89	981	2.444,91	635	1.483,33	406	1.987,36	241	1.123,34	154	557,61	79	204,96
Regione agraria 11	6.364	12.575,55	2.955	5.449,59	1.576	3.818,19	926	2.689,38	582	2.428,62	349	1.447,92	165	726,72
Pianura	6.620	7.022,63	2.770	6.049,08	1.642	4.695,33	892	3.022,09	403	1.438,30	231	1.135,32	127	513,49
Regione agraria 12	3.223	2.536,88	1.562	2.186,78	1.039	2.591,66	619	2.028,63	259	1.047,08	150	602,18	87	389,34
Regione agraria 13	3.350	4.442,14	1.173	3.806,02	574	2.032,20	243	902,92	122	303,85	68	483,13	31	81,19
Regione agraria 14	47	43,61	35	56,28	29	71,47	30	90,54	22	86,57	13	50,01	9	42,96
MESSINA	32.961	79.535,75	17.751	44.629,02	11.399	33.821,28	7.373	26.081,04	4.605	17.671,99	3.203	20.989,94	1.928	11.289,48
Montagna	18.077	54.203,21	10.086	30.490,57	6.506	21.930,04	4.281	18.181,39	2.694	11.900,58	1.843	15.337,07	1.064	7.702,38
Regione agraria 1	2.425	14.936,24	872	6.735,92	446	3.632,32	240	4.853,19	140	1.652,10	92	1.366,22	45	374,21
Regione agraria 2	1.797	3.993,05	1.529	2.706,62	1.291	4.094,45	944	2.641,02	636	2.112,77	462	4.150,97	255	2.310,99
Regione agraria 3	3.675	11.414,40	2.426	6.800,06	1.882	5.835,67	1.350	4.601,85	946	3.366,16	631	3.179,84	410	2.140,41
Regione agraria 4	3.083	13.723,01	1.205	5.158,78	537	3.837,13	249	2.663,17	146	2.265,90	72	1.524,59	40	1.598,03
Regione agraria 5	4.656	6.916,75	2.424	6.669,22	1.288	2.543,58	756	2.109,91	367	795,73	242	3.204,50	125	561,43
Regione agraria 6	2.441	3.219,76	1.630	2.419,97	1.062	1.986,89	742	1.312,25	459	1.707,92	344	1.910,95	189	717,31
Collina	14.884	25.332,54	7.665	14.138,45	4.893	11.891,24	3.092	7.899,65	1.911	5.771,41	1.360	5.652,87	864	3.587,10
Regione agraria 7	1.404	2.357,88	731	1.846,64	478	1.262,67	352	1.012,90	209	793,43	117	425,21	73	250,89
Regione agraria 8	4.709	8.113,43	2.806	4.815,38	1.909	3.791,19	1.200	3.483,42	712	1.992,03	545	1.980,61	304	967,11
Regione agraria 9	7.252	12.637,83	3.263	5.989,94	1.896	5.306,59	1.112	2.334,83	668	2.041,53	464	2.347,84	310	1.762,60
Regione agraria 10	1.204	1.783,89	629	1.222,26	387	1.068,07	265	729,94	159	553,44	105	429,46	62	323,58
Regione agraria 11	315	439,81	236	264,23	223	462,72	163	338,56	163	390,98	129	469,75	115	282,92

di terreno, regione agraria, zona altimetrica e provincia

in ettari

IN CORPI															TOTALE		
8		9		10		11 - 15			02 - 91			oltre 20			Aziende	Corpi	Superficie
Aziende	Superficie	Aziende	Superficie	Aziende	Superficie	Aziende	Corpi	Superficie	Aziende	Corpi	Superficie	Aziende	Corpi	Superficie	Aziende	Corpi	Superficie
555	7.172,12	317	6.620,42	250	8.643,32	379	4.695	15.327,31	84	1.501	7.590,79	66	2.023	10.735,13	79.508	171.232	291.356,96
163	1.799,23	101	1.498,65	78	3.931,42	124	1.542	3.890,15	28	504	4.161,48	25	901	6.248,59	23.478	50.985	110.626,97
7	108,38	4	28,32	2	16,29	1	11	30,19	—	—	—	3	73	9,16	1.918	3.623	9.639,27
17	221,14	7	327,97	7	566,27	15	185	2.003,68	5	96	1.021,50	1	25	1.178,00	5.134	8.868	17.633,50
70	406,77	55	335,74	36	885,18	60	751	1.178,54	15	261	235,66	10	347	1.150,14	7.793	18.740	24.054,39
18	768,94	11	553,26	7	83,83	20	259	364,00	4	72	2.803,50	2	52	92,04	4.681	9.676	22.732,59
51	294,00	24	253,36	26	2.379,85	28	336	313,74	4	75	100,82	9	404	3.819,25	3.952	10.078	36.567,22
375	4.913,18	202	3.893,96	163	3.995,79	246	3.045	10.720,81	55	981	3.412,79	40	1.100	4.382,07	49.608	109.491	160.840,54
7	109,61	3	264,68	5	145,43	6	70	536,20	—	—	—	—	—	—	2.737	4.819	7.487,61
136	1.466,28	80	1.176,57	67	1.314,92	90	1.106	2.274,13	10	170	250,77	14	377	1.706,93	10.369	27.034	37.202,55
118	1.364,56	73	2.016,95	49	502,69	81	1.017	1.920,57	31	557	1.041,44	19	552	1.422,58	16.684	36.914	48.879,24
49	504,25	26	236,48	24	593,13	30	367	3.655,55	11	197	1.944,38	2	42	10,60	9.135	19.412	25.243,57
65	1.468,48	20	199,28	18	1.439,62	39	485	2.334,36	3	57	176,20	5	129	1.241,96	10.683	21.312	42.027,57
17	459,71	14	1.227,81	9	716,11	9	108	716,35	1	16	16,52	1	22	104,47	6.422	10.756	19.889,45
1.797	33.611,82	908	14.354,84	903	19.967,72	1.128	14.122	42.425,85	245	4.397	19.165,42	214	6.846	45.745,93	278.081	588.558	1.407.827,38
659	15.480,64	336	5.354,88	412	10.039,07	485	6.140	19.168,09	130	2.348	10.225,85	111	3.352	25.931,84	92.110	203.168	587.620,77
1.083	15.325,99	543	7.107,14	469	9.029,57	617	7.668	21.403,51	108	1.924	8.051,28	98	3.355	19.508,46	162.765	345.970	698.549,91
55	2.805,19	29	1.892,82	22	899,08	26	314	1.854,25	7	125	888,29	5	139	305,63	23.206	39.420	121.656,70
864	6.586,94	441	3.626,94	454	4.343,12	579	7.135	5.910,86	132	2.360	1.806,59	49	1.432	1.624,96	64.378	164.555	227.073,90
357	2.636,34	199	1.524,20	183	1.840,06	238	2.894	2.127,51	31	557	367,83	11	312	668,21	33.644	82.513	118.817,39
133	1.609,47	68	752,44	63	1.024,97	75	916	1.286,97	9	166	108,79	5	125	335,01	16.386	36.999	58.976,95
84	583,89	44	459,42	41	538,09	52	647	415,85	11	201	208,59	6	187	333,20	14.078	32.556	52.947,10
140	442,98	87	312,34	79	277,00	111	1.331	424,69	11	190	50,45	—	—	—	3.180	12.958	6.893,34
507	3.950,60	242	2.102,74	271	2.503,06	341	4.241	3.783,35	101	1.803	1.438,76	38	1.120	956,75	30.734	82.042	108.256,51
393	2.420,77	197	1.314,18	228	1.702,36	277	3.458	2.968,48	85	1.527	875,81	30	896	543,84	17.799	54.344	60.925,35
110	1.216,02	41	707,72	33	387,86	58	703	625,47	13	222	394,19	2	48	125,02	12.575	26.523	44.078,65
4	313,81	4	80,84	10	412,84	6	80	189,40	3	54	168,76	6	176	287,89	360	1.175	3.252,51
1.055	9.395,77	490	5.653,65	500	6.506,49	631	7.877	13.029,78	134	2.367	2.757,44	39	1.270	1.376,28	100.962	238.727	466.210,48
289	3.661,99	145	2.447,62	140	2.852,03	194	2.412	3.656,07	43	760	1.317,24	10	234	185,00	31.979	74.455	201.825,63
97	1.334,22	34	543,92	49	800,81	57	714	1.177,76	11	192	414,41	3	76	65,52	6.420	16.530	43.808,13
29	466,93	13	278,75	9	70,20	12	149	100,51	3	56	185,56	1	22	10,69	6.586	12.481	40.637,43
102	1.002,12	52	589,24	57	1.354,69	54	669	1.402,17	14	254	577,49	2	45	63,21	13.041	28.788	76.708,46
61	858,72	46	1.035,71	25	626,33	71	880	975,63	15	258	139,78	4	91	45,58	5.932	16.656	40.671,61
685	5.222,90	305	2.929,26	306	3.165,27	405	5.061	9.124,62	83	1.468	1.378,62	24	884	1.057,56	56.078	137.085	238.787,38
75	917,13	34	770,83	27	321,48	37	463	4.180,51	5	81	39,84	3	253	118,72	11.517	22.722	64.700,86
232	1.464,61	88	546,30	118	1.169,62	153	1.926	1.510,01	42	740	679,05	13	327	196,08	9.589	29.705	34.839,17
106	1.200,60	41	712,15	45	498,35	66	825	1.595,58	13	228	258,14	2	57	7,16	9.776	23.899	53.950,07
101	872,19	46	432,21	33	402,01	60	737	723,92	11	196	179,62	—	—	—	5.533	15.236	32.016,18
4	62,65	3	32,12	10	89,66	10	126	112,61	1	20	14,85	—	—	—	1.935	4.262	9.272,50
66	205,45	30	128,32	21	151,16	32	395	673,85	3	54	13,38	2	80	7,20	4.536	11.596	12.281,76
101	500,27	63	307,33	52	532,99	47	589	328,14	8	149	193,74	4	167	728,40	13.192	29.665	31.726,84
81	510,88	40	276,77	54	489,19	32	404	249,09	8	139	61,58	5	152	133,72	12.905	27.187	25.597,47
55	409,34	22	138,08	30	243,71	17	215	156,45	3	53	30,51	4	127	126,14	7.070	16.077	12.487,58
22	80,06	12	98,91	20	132,08	9	110	33,27	3	51	13,39	1	25	7,58	5.628	10.295	12.416,74
4	21,48	6	39,78	4	113,40	6	79	59,37	2	35	17,68	—	—	—	207	815	693,15
1.341	8.567,14	807	5.215,96	884	8.975,68	1.334	16.742	23.520,32	393	7.056	5.015,39	537	23.136	7.179,64	84.516	261.656	292.492,63
715	4.966,07	460	3.876,01	449	6.998,35	598	7.416	18.044,71	140	2.509	3.142,56	87	2.629	3.807,38	47.000	133.771	200.580,32
37	422,76	26	320,64	19	3.088,57	33	407	4.621,24	5	90	336,50	2	72	41,09	4.382	9.323	42.381,00
176	634,75	107	633,47	126	928,09	156	1.933	6.241,99	48	876	933,07	34	879	1.340,05	7.561	27.560	32.721,29
262	1.842,17	167	1.586,41	158	1.417,59	204	2.529	2.806,57	44	769	620,83	23	764	1.801,98	12.178	40.200	47.413,94
21	796,71	19	755,17	6	590,14	18	219	2.791,76	3	48	760,35	—	—	—	5.399	10.208	36.464,74
90	767,31	51	274,23	53	604,48	65	804	468,35	10	175	69,43	7	230	119,14	10.134	23.472	25.104,06
129	502,37	90	306,09	87	369,48	122	1.524	1.114,80	30	551	422,38	21	684	505,12	7.346	23.008	16.495,29
626	3.601,07	347	1.339,95	435	1.977,33	736	9.326	5.475,61	253	4.547	1.872,83	450	20.507	3.372,26	37.516	127.885	91.912,31
66	498,88	23	102,85	33	167,40	62	768	803,01	18	312	128,92	11	310	140,54	3.577	10.421	9.791,22
239	1.474,04	131	499,47	129	526,07	196	2.435	1.773,22	58	1.020	573,47	23	691	922,81	12.961	38.333	30.912,25
178	1.168,38	103	304,37	123	719,96	207	2.585	1.955,53	59	1.056	682,74	36	1.005	390,57	15.671	40.435	37.642,41
41	203,61	24	271,45	15	142,43	25	303	177,76	4	69	38,15	1	21	0,80	2.921	7.629	6.944,84
102	256,16	66	161,81	135	421,47	246	3.235	766,09	114	2.090	449,55	379	18.480	1.917,54	2.386	31.067	6.621,59

Segue Tav. 30 — Aziende per frammentazione in corpi

Superficie

PROVINCIE E REGIONI ZONE ALTIMETRICHE E REGIONI AGRARIE	AZIENDE NON FRAMMENTATE		AZIENDE FRAMMENTATE											
			2		3		4		5		6		7	
	Aziende	Superficie	Aziende	Superficie	Aziende	Superficie	Aziende	Superficie	Aziende	Superficie	Aziende	Superficie	Aziende	Superficie
AGRIGENTO	41.200	111.468,96	15.322	61.354,15	7.426	43.503,38	3.521	24.141,46	1.743	15.025,32	1.023	9.916,99	517	5.550,73
Montagna (Regione agraria 1)	3.804	15.558,83	1.196	7.422,17	472	4.098,53	185	1.673,07	81	1.199,44	33	427,36	14	134,22
Collina	33.644	81.927,42	12.310	44.200,48	5.993	32.641,38	2.900	18.859,00	1.455	11.386,25	891	8.195,51	466	4.908,65
Regione agraria 2	3.152	9.710,17	1.914	7.989,27	1.229	7.937,37	731	4.754,67	413	3.422,04	293	2.598,59	158	1.815,46
Regione agraria 3	8.632	20.441,58	3.176	10.191,26	1.574	7.453,70	821	4.923,02	462	3.362,45	308	2.302,52	160	1.608,93
Regione agraria 4	10.294	20.203,53	3.352	10.674,34	1.386	7.519,97	560	3.939,70	219	1.527,25	95	813,28	44	394,76
Regione agraria 5	8.140	22.258,49	2.650	10.113,94	1.188	6.713,97	497	3.200,23	226	1.778,54	119	1.272,65	66	619,46
Regione agraria 6	3.426	9.313,65	1.218	5.231,67	616	3.016,37	291	2.041,38	135	1.295,97	76	1.208,47	38	470,04
Pianura	3.752	13.982,71	1.816	9.731,50	961	6.763,47	436	3.609,39	207	2.439,63	99	1.294,12	37	507,86
Regione agraria 7	3.576	13.868,89	1.672	9.555,49	904	6.612,04	401	3.511,61	184	2.373,41	90	1.274,09	35	493,71
Regione agraria 8	176	113,82	144	176,01	57	151,43	35	97,78	23	66,22	9	20,03	2	14,15
CALTANISSETTA	21.019	85.712,65	8.373	35.202,51	4.246	24.143,97	2.203	15.594,58	1.124	8.987,88	619	6.315,52	341	4.280,92
Collina	18.211	77.977,65	7.493	30.821,69	3.911	21.973,60	2.051	14.160,14	1.036	8.209,16	536	5.434,45	309	3.816,11
Regione agraria 1	5.568	14.073,30	2.362	7.892,27	1.204	6.103,54	591	4.365,93	294	2.435,37	156	1.580,16	80	1.059,36
Regione agraria 2	4.903	32.854,96	1.988	11.475,92	942	6.961,48	453	3.221,04	253	1.816,68	119	1.109,07	59	648,23
Regione agraria 3	5.172	16.950,24	2.483	7.400,08	1.426	6.623,86	791	4.941,38	374	3.089,64	216	2.280,39	120	1.445,61
Regione agraria 4	2.568	14.099,15	660	4.053,42	339	2.284,72	216	1.631,79	115	867,47	45	464,83	50	662,91
Pianura (Regione agraria 5)	2.808	7.735,00	880	4.380,82	335	2.170,37	152	1.434,44	88	778,72	83	881,07	32	464,81
ENNA	23.630	112.571,62	8.099	41.349,09	4.254	31.157,43	2.392	18.044,90	1.208	10.160,64	701	6.911,00	353	5.706,62
Montagna (Regione agraria 1)	2.833	23.225,83	947	7.491,23	526	8.774,28	308	2.468,18	168	1.375,38	118	1.235,92	52	1.986,51
Collina	20.797	89.345,79	7.152	33.857,86	3.728	22.383,15	2.084	15.576,72	1.040	8.785,26	583	5.675,08	301	3.720,11
Regione agraria 2	5.161	22.271,69	2.100	11.044,61	1.217	7.536,25	648	6.041,69	323	3.184,15	188	1.897,30	110	1.092,70
Regione agraria 3	7.409	32.206,97	2.535	12.515,90	1.251	7.766,73	698	5.307,96	356	2.670,19	193	1.483,34	101	905,56
Regione agraria 4	8.227	34.867,13	2.517	10.297,35	1.260	7.080,17	738	4.227,07	361	2.930,92	202	2.294,44	90	1.721,85
CATANIA	55.782	144.896,61	16.838	60.709,35	7.200	34.109,03	3.207	18.007,80	1.584	13.121,59	822	6.676,05	397	9.098,11
Montagna	12.173	24.806,57	4.665	15.055,29	2.314	10.305,80	1.089	4.743,68	586	5.701,44	323	2.565,40	169	6.576,89
Regione agraria 1	7.894	16.268,13	2.698	9.756,92	1.284	7.541,19	563	3.093,44	322	2.648,44	182	1.778,14	97	2.627,58
Regione agraria 2	4.279	8.538,44	1.967	5.298,37	1.030	2.764,61	526	1.650,24	264	3.053,00	141	787,26	72	3.949,31
Collina	40.021	107.281,08	11.243	40.669,05	4.580	21.938,33	2.003	12.518,71	950	7.117,06	478	4.016,59	219	2.477,40
Regione agraria 3	5.318	28.789,55	1.046	8.051,53	353	3.591,85	124	1.713,42	48	1.205,28	18	400,62	7	288,74
Regione agraria 4	11.912	25.215,72	3.274	10.682,45	1.167	5.198,74	466	2.739,77	184	1.187,63	59	511,23	42	380,01
Regione agraria 5	8.749	25.773,80	2.763	10.129,68	1.324	6.211,87	619	3.789,88	320	2.181,89	184	1.646,87	84	1.118,32
Regione agraria 6	4.795	15.936,14	1.659	6.879,62	784	4.273,17	378	2.693,96	228	1.882,11	101	921,22	49	376,09
Regione agraria 7	9.247	11.565,87	2.501	4.925,77	952	2.662,70	416	1.581,68	170	660,15	116	536,65	37	314,24
Pianura (Regione agraria 8)	3.588	12.808,96	930	4.985,01	306	1.864,90	115	745,41	48	303,09	21	94,06	9	43,82
RAGUSA	15.561	73.837,81	5.717	28.934,57	2.774	17.047,90	1.296	10.428,15	677	6.146,25	379	4.125,40	206	1.856,42
Collina	12.545	64.799,79	4.040	22.155,11	1.841	10.890,57	906	7.258,66	436	3.957,06	221	2.712,21	108	971,32
Regione agraria 1	2.490	9.980,67	1.128	4.080,10	668	2.958,73	372	1.954,29	179	1.054,45	87	827,42	47	318,93
Regione agraria 2	3.098	30.418,18	609	7.993,44	178	2.523,81	68	1.063,35	34	1.077,80	5	71,38	2	12,65
Regione agraria 3	6.957	24.400,94	2.303	10.081,57	995	5.408,03	466	4.241,02	223	1.824,81	129	1.813,41	59	639,74
Pianura (Regione agraria 4)	3.016	9.038,02	1.677	6.779,46	933	6.157,33	390	3.169,49	241	2.189,19	158	1.413,19	98	885,10
SIRACUSA	26.382	106.772,55	7.356	40.055,81	2.852	20.540,30	1.380	11.720,39	668	5.716,57	356	3.581,06	203	2.526,72
Collina	18.842	67.839,69	5.302	24.947,11	2.208	13.986,95	1.154	7.436,20	585	4.346,63	316	2.503,43	188	2.086,42
Regione agraria 1	3.564	15.540,70	1.385	5.481,03	724	3.593,06	486	2.396,21	255	1.504,13	158	1.334,16	87	1.180,66
Regione agraria 2	2.962	12.519,21	963	4.429,20	388	1.805,70	192	1.195,33	93	412,18	51	227,83	43	280,54
Regione agraria 3	12.316	39.779,78	2.954	15.036,88	1.096	8.588,19	476	3.844,66	237	2.430,32	107	941,44	58	625,22
Pianura	7.540	38.932,86	2.054	15.108,70	644	6.553,35	226	4.284,19	83	1.369,94	40	1.077,63	15	440,30
Regione agraria 4	2.613	11.722,42	540	4.345,60	125	1.103,28	22	344,75	13	295,43	7	676,31	2	36,52
Regione agraria 5	4.927	27.210,44	1.514	10.763,10	519	5.450,07	204	3.939,44	70	1.074,51	33	401,32	13	403,78
SICILIA	291.019	937.841,35	115.374	440.749,47	62.107	307.446,20	34.086	195.121,08	19.118	124.397,11	11.859	92.654,55	6.580	63.483,06
Montagna	52.039	193.845,51	23.598	95.517,36	13.991	72.834,20	8.329	46.553,92	4.893	32.991,10	3.141	28.117,67	1.774	24.417,18
Collina	198.481	624.422,50	75.100	279.873,02	39.353	191.250,52	21.184	121.081,15	11.670	75.012,03	7.001	52.419,32	3.852	31.541,94
Pianura	40.499	119.573,34	16.676	65.359,09	8.763	43.361,48	4.573	27.486,01	2.555	16.393,98	1.717	12.117,56	954	7.523,94

di terreno, regione agraria, zona altimetrica e provincia

in ettari

IN CORPI															TOTALE		
8		9		10		11 - 15			16 - 20			oltre 20			Aziende	Corpi	Superficie
Aziende	Superficie	Aziende	Superficie	Aziende	Superficie	Aziende	Corpi	Superficie	Aziende	Corpi	Superficie	Aziende	Corpi	Superficie			
367	4.506,22	151	2.836,73	112	1.758,75	179	2.204	4.989,29	30	542	585,31	15	1.136	617,98	71.606	135.975	286.255,27
3	166,09	2	885,74	—	—	1	13	2.588,49	—	—	—	—	—	—	5.791	9.108	34.153,94
335	3.837,83	141	1.844,72	104	1.613,34	171	2.100	2.062,80	27	484	508,32	12	1.030	562,97	58.449	112.329	212.548,67
153	1.904,53	57	690,51	42	824,79	76	928	828,44	19	341	278,67	5	154	163,35	8.242	22.100	42.917,86
113	1.159,51	54	489,28	40	483,84	63	789	695,93	6	105	111,79	1	22	4,22	15.410	30.974	53.228,03
24	208,35	8	55,66	6	66,98	12	146	195,44	1	20	27,98	3	152	160,22	16.004	26.011	45.787,46
18	119,17	13	406,26	8	118,37	8	96	104,55	1	18	89,88	3	702	235,18	12.937	22.455	47.030,69
27	446,27	9	203,01	8	119,36	12	141	238,44	—	—	—	—	—	—	5.856	10.789	23.584,63
29	502,30	8	106,27	8	145,41	7	91	338,00	3	58	76,99	3	106	55,01	7.366	14.538	39.552,66
26	491,41	5	97,80	8	145,41	6	80	329,66	3	58	76,99	3	106	55,01	6.913	13.518	38.885,52
3	10,89	3	8,47	—	—	1	11	8,34	—	—	—	—	—	—	453	1.020	667,14
188	2.805,25	85	2.000,44	85	2.192,57	93	1.128	2.646,57	22	392	1.188,08	13	522	496,65	38.411	76.197	191.567,59
165	2.472,45	75	1.854,05	74	2.018,24	79	961	1.746,64	17	305	887,09	9	426	138,98	33.966	68.120	171.510,25
54	798,57	25	814,46	33	979,19	33	410	320,99	8	145	566,59	1	24	7,45	10.409	20.800	40.997,18
37	696,77	12	307,80	17	212,19	10	118	94,32	3	56	132,15	1	30	58,85	8.797	16.687	59.589,46
46	677,90	21	496,99	16	695,03	27	327	1.182,52	6	104	188,35	5	252	55,75	10.703	22.986	46.027,74
28	299,21	17	234,80	8	131,83	9	106	148,81	—	—	—	2	120	16,93	4.057	7.647	24.895,87
23	332,80	10	146,39	11	174,33	14	167	899,93	5	87	300,99	4	96	357,67	4.445	8.077	20.057,34
225	2.772,96	89	1.146,41	110	1.689,68	87	1.077	4.232,18	4	76	175,37	4	164	57,60	41.156	79.893	235.975,50
47	756,40	19	205,46	25	369,62	18	219	176,21	1	20	24,60	—	—	—	5.062	10.485	48.089,62
178	2.016,56	70	940,95	85	1.320,06	69	858	4.055,97	3	56	150,77	4	164	57,60	36.094	69.408	187.885,88
69	892,28	30	581,48	38	540,62	33	407	461,07	2	36	68,01	2	62	42,67	9.921	20.824	55.654,52
60	510,20	21	175,22	35	643,97	20	250	707,05	1	20	82,76	1	22	12,90	12.681	23.980	64.988,75
49	614,08	19	184,25	12	135,47	16	201	2.887,85	—	—	—	1	80	2,03	13.492	24.604	67.242,61
222	2.415,05	94	1.369,98	85	5.787,03	122	1.490	2.605,81	13	228	259,04	14	568	2.254,05	86.380	145.275	301.309,50
106	1.097,38	43	983,25	51	5.367,56	54	651	1.526,08	10	173	190,15	8	254	1.819,70	21.591	41.675	80.739,19
63	649,13	27	779,14	25	5.020,12	26	311	925,08	1	17	5,90	1	30	1.456,89	13.183	24.130	52.550,10
43	448,25	16	204,11	26	347,44	28	340	601,00	9	156	184,25	7	224	362,81	8.408	17.545	28.189,09
110	1.097,97	49	382,10	34	419,47	68	839	1.079,73	3	55	68,89	6	314	434,35	59.764	96.279	199.500,73
4	82,36	—	—	—	—	3	33	60,28	—	—	—	—	—	—	6.921	9.427	44.183,63
12	74,26	5	37,53	4	36,23	4	48	37,71	—	—	—	—	—	—	17.129	25.622	46.101,28
40	271,60	22	210,89	21	317,78	42	514	517,93	1	16	9,71	3	218	239,71	14.172	25.491	52.419,93
24	494,81	14	85,41	4	18,76	6	81	343,33	—	—	—	1	27	86,85	8.043	14.532	33.991,47
30	174,94	8	48,27	5	46,70	13	163	120,48	2	39	59,18	2	69	107,79	13.499	21.207	22.804,42
6	219,70	2	4,63	—	—	—	—	—	—	—	—	—	—	—	5.025	7.321	21.069,58
115	1.162,82	62	1.143,05	65	892,68	80	1.005	2.581,69	15	272	317,66	13	345	485,12	26.960	51.352	148.959,52
54	633,16	19	745,44	39	627,22	27	337	1.526,31	6	108	92,04	5	123	131,44	20.247	35.595	116.500,33
27	277,63	11	136,70	19	193,59	15	187	175,52	6	108	92,04	—	—	—	5.049	10.784	22.050,07
1	15,20	—	—	4	72,35	2	24	41,32	—	—	—	—	—	—	4.001	5.408	43.289,48
26	340,33	8	608,74	16	361,28	10	126	1.309,47	—	—	—	5	123	131,44	11.197	19.403	51.160,78
61	529,66	43	397,61	26	265,46	53	668	1.055,38	9	164	225,62	8	222	353,68	6.713	15.757	32.459,19
103	1.068,40	40	408,15	38	390,26	60	746	1.199,91	6	109	196,01	6	216	588,98	39.450	64.702	194.765,11
89	862,11	36	224,02	33	276,11	53	655	677,73	4	70	82,35	6	216	588,98	28.816	49.130	125.857,73
46	254,55	12	104,83	24	196,34	26	315	331,41	4	70	82,35	3	65	28,44	6.774	14.448	32.027,87
18	83,10	10	23,59	6	59,64	16	203	151,95	—	—	—	2	128	42,21	4.744	8.517	21.230,48
25	524,46	14	95,60	3	20,13	11	137	194,37	—	—	—	1	23	518,33	17.298	26.165	72.599,38
14	206,29	4	184,13	5	114,15	7	91	522,18	2	39	113,66	—	—	—	10.634	15.572	68.907,38
3	59,82	—	—	1	5,74	4	51	458,78	—	—	—	—	—	—	3.330	4.362	19.048,65
11	146,47	4	184,13	4	108,41	3	40	63,40	2	39	113,66	—	—	—	7.304	11.210	49.858,73
4.480	39.280,55	2.259	23.401,31	2.333	32.536,26	3.165	39.404	60.716,41	749	13.402	12.300,89	690	28.789	14.681,26	553.819	1.218.332	2.344.609,50
1.160	10.647,93	669	8.398,08	665	15.587,56	865	10.711	25.991,56	194	3.462	4.674,55	105	3.117	5.812,08	111.423	269.494	565.388,70
2.599	22.380,39	1.241	11.784,69	1.293	13.257,10	1.846	23.031	27.876,92	427	7.650	5.408,74	527	23.976	7.012,35	364.574	778.344	1.463.320,67
721	6.252,23	349	3.218,54	375	3.691,60	454	5.662	6.847,93	128	2.290	2.217,60	58	1.696	1.856,83	77.822	170.494	315.900,13

Segue Tav. 30 — Aziende per frammentazione in corpi

Superficie

PROVINCIE E REGIONI ZONE ALTIMETRICHE E REGIONI AGRARIE	AZIENDE NON FRAMMENTATE		AZIENDE FRAMMENTATE											
			2		3		4		5		6		7	
	Aziende	Superficie	Aziende	Superficie	Aziende	Superficie	Aziende	Superficie	Aziende	Superficie	Aziende	Superficie	Aziende	Superficie
SASSARI	13.415	201.623,00	7.436	141.633,91	4.465	106.259,67	2.457	69.322,80	1.500	59.338,83	939	37.644,75	570	22.169,58
Montagna (Regione agraria 1)	749	18.113,54	582	16.809,06	376	13.452,87	194	9.797,58	129	14.782,19	77	5.962,40	25	2.219,99
Collina	9.582	139.481,02	5.668	105.418,58	3.448	78.501,08	1.944	50.851,18	1.189	38.961,77	766	28.354,89	485	18.105,97
Regione agraria 2	1.042	5.982,75	712	5.864,45	448	7.012,77	247	4.682,03	171	4.613,39	110	3.870,74	71	2.334,90
Regione agraria 3	888	21.368,67	567	20.292,21	267	12.819,16	148	8.082,13	82	7.354,57	47	4.124,60	21	3.383,71
Regione agraria 4	960	2.208,37	678	3.336,53	496	4.774,20	351	4.753,82	206	4.242,14	143	3.870,74	99	2.692,16
Regione agraria 5	781	12.495,60	454	12.014,38	246	9.485,75	114	5.760,52	61	2.935,70	34	3.251,80	18	787,22
Regione agraria 6	1.399	6.409,58	1.111	6.982,98	869	9.289,39	582	7.301,19	371	6.280,99	287	6.118,08	189	4.023,08
Regione agraria 7	738	7.445,59	499	5.124,31	358	6.226,19	153	4.698,38	94	2.674,08	61	1.969,92	31	1.275,09
Regione agraria 8	88	1.393,69	12	171,02	8	343,80	3	25,50	1	200,00	—	—	—	—
Regione agraria 9	1.942	43.429,59	700	25.696,99	313	14.452,72	152	6.812,15	76	4.040,26	28	2.322,92	18	1.622,14
Regione agraria 10	851	29.928,30	377	17.325,47	106	4.494,78	47	1.685,19	26	507,57	15	175,12	16	520,32
Regione agraria 11	666	5.119,05	410	3.627,91	236	3.975,19	98	2.677,49	57	1.875,48	29	1.098,29	16	777,85
Regione agraria 12	227	3.699,83	148	4.982,33	101	5.627,13	49	4.372,78	44	4.237,59	12	1.552,68	6	689,50
Pianura (Regione agraria 13)	3.084	44.028,44	1.186	19.406,27	641	14.305,72	319	8.674,04	182	5.594,87	96	3.327,46	60	1.843,62
NUORO	7.737	138.944,84	6.880	108.426,16	5.613	91.059,21	4.035	64.422,50	2.794	44.057,78	2.017	39.269,48	1.307	23.546,21
Montagna	1.778	55.486,19	2.017	58.204,44	1.667	36.180,47	1.259	21.387,20	880	13.604,34	566	9.053,08	341	5.336,72
Regione agraria 1	438	14.755,26	356	23.023,46	183	7.917,52	110	6.223,43	63	3.453,57	29	1.364,09	15	958,22
Regione agraria 2	884	4.718,90	954	10.629,67	708	9.827,38	443	8.014,49	297	5.135,72	214	4.119,93	142	2.523,45
Regione agraria 3	298	33.977,41	528	12.903,02	555	17.174,16	456	2.715,22	340	3.696,84	196	1.000,17	88	888,98
Regione agraria 4	158	2.034,62	179	11.648,29	221	1.261,41	250	4.434,06	180	1.318,21	127	2.568,89	96	966,07
Collina	5.959	83.458,65	4.863	50.221,72	3.946	54.878,74	2.776	43.035,30	1.914	30.453,44	1.451	30.216,40	966	18.209,49
Regione agraria 5	741	6.520,58	629	6.176,34	565	7.498,67	478	6.517,25	338	5.287,36	280	5.637,80	172	3.848,54
Regione agraria 6	1.042	9.132,42	682	12.029,48	433	11.810,92	269	6.394,11	136	3.919,15	116	2.604,06	77	1.581,92
Regione agraria 7	452	6.248,41	378	3.080,14	283	4.619,47	159	3.401,28	111	3.846,09	77	2.111,78	48	2.178,24
Regione agraria 8	339	5.654,39	347	4.603,43	317	4.955,04	215	2.922,31	189	2.544,96	139	1.896,64	100	1.237,23
Regione agraria 9	371	4.519,48	470	3.267,77	499	4.722,38	310	4.010,67	207	2.983,12	126	7.207,00	81	2.646,70
Regione agraria 10	574	7.132,71	410	3.991,98	270	3.620,97	179	2.916,76	142	1.358,11	90	1.431,96	83	1.102,36
Regione agraria 11	473	4.707,84	454	4.149,51	388	5.715,69	287	4.503,92	187	4.556,96	150	3.636,79	102	2.895,12
Regione agraria 12	385	4.903,96	189	1.113,30	176	4.211,62	130	6.160,47	89	1.334,08	61	1.843,97	52	692,54
Regione agraria 13	525	21.164,16	330	3.060,33	251	2.077,95	180	1.222,71	160	1.501,98	160	1.320,73	107	804,45
Regione agraria 14	1.057	13.474,70	974	8.749,44	764	5.646,03	569	4.985,82	355	3.121,63	252	2.525,67	144	1.222,39
CAGLIARI	13.381	147.450,48	9.643	62.744,18	7.909	64.088,66	6.000	54.655,19	4.523	45.307,95	3.549	43.513,22	2.668	38.119,84
Collina	7.309	102.432,96	5.412	44.520,40	4.476	44.437,66	3.423	41.609,71	2.474	32.380,42	1.940	31.319,33	1.365	23.509,20
Regione agraria 1	622	3.262,34	479	1.808,16	396	2.983,97	346	3.718,64	247	5.334,08	195	3.375,83	155	3.269,82
Regione agraria 2	416	3.131,80	479	2.076,56	333	2.796,18	327	2.920,63	238	2.862,36	185	2.889,04	105	1.242,78
Regione agraria 3	430	6.125,51	484	1.021,14	545	2.131,26	468	1.559,69	398	2.244,01	390	1.980,12	286	1.877,07
Regione agraria 4	555	2.584,42	554	3.854,77	477	2.135,24	388	3.145,46	323	2.815,51	213	3.166,08	145	1.376,99
Regione agraria 5	714	8.155,89	538	4.779,57	451	3.136,30	344	2.843,50	233	2.003,65	200	2.920,77	121	1.211,69
Regione agraria 6	422	6.710,21	408	1.539,58	408	3.487,80	353	5.320,12	275	2.063,01	212	3.892,82	174	1.900,05
Regione agraria 7	335	11.959,27	269	2.652,99	232	3.022,96	186	2.000,03	122	2.729,02	89	1.268,77	68	1.969,73
Regione agraria 8	609	17.602,64	269	6.912,61	157	7.054,97	82	2.263,37	57	2.801,26	31	5.297,99	26	1.674,19
Regione agraria 9	638	6.884,07	371	2.929,22	398	2.916,22	253	1.297,87	156	888,95	113	976,49	94	761,62
Regione agraria 10	1.774	10.308,64	993	6.251,12	689	7.338,63	381	5.221,63	217	4.219,51	131	2.272,67	89	2.679,48
Regione agraria 11	250	7.108,27	178	1.281,81	159	1.302,11	136	4.852,71	107	837,41	106	808,22	71	3.364,23
Regione agraria 12	544	18.599,90	390	9.412,87	231	6.132,02	159	6.466,06	101	3.581,65	75	2.470,53	31	2.181,55
Pianura	6.072	45.017,52	4.231	18.223,78	3.433	19.651,00	2.577	13.045,48	2.049	12.927,53	1.609	12.193,89	1.303	14.610,64
Regione agraria 13	686	4.623,42	544	2.321,87	472	3.314,56	353	3.035,72	278	3.196,16	241	2.824,12	193	2.577,56
Regione agraria 14	1.381	12.363,21	984	3.540,03	697	5.375,65	516	2.069,89	430	2.590,32	280	1.390,26	275	6.632,25
Regione agraria 15	636	2.515,10	518	1.943,11	442	1.999,18	336	2.010,53	308	2.250,12	243	2.172,12	191	1.678,44
Regione agraria 16	1.269	8.560,20	960	2.879,75	857	3.323,53	672	2.519,15	524	2.612,62	451	2.607,07	364	2.161,56
Regione agraria 17	2.100	16.955,59	1.225	7.539,02	965	5.638,08	700	3.410,19	509	2.278,31	394	3.200,32	280	1.560,83
SARDEGNA	34.533	488.018,32	23.959	312.804,25	17.987	261.407,54	12.492	188.400,49	8.817	148.704,56	6.505	120.427,45	4.545	83.835,63
Montagna	2.527	73.599,73	2.599	75.013,50	2.043	49.633,34	1.453	31.184,78	1.009	28.386,53	643	15.015,48	366	7.556,71
Collina	22.850	325.372,63	15.943	200.160,70	11.870	177.817,48	8.143	135.496,19	5.577	101.795,63	4.157	89.890,62	2.816	59.824,66
Pianura	9.156	89.045,96	5.417	37.630,05	4.074	33.956,72	2.896	21.719,52	2.231	18.522,40	1.705	15.521,35	1.363	16.454,26
ITALIA	1.753.771	8635232,93	812.716	3844568,09	505.022	2832481,52	315.379	1990032,90	208.525	1458617,74	149.033	1105438,82	102.399	799.320,87
Montagna	273.967	1929976,81	170.582	979036,51	132.033	817344,99	96.208	685.479,21	71.078	542.404,46	56.232	428.234,55	41.387	329.190,10
Collina	883.616	4011006,38	410.365	1822320,78	254.736	1384116,11	155.447	931.682,21	99.192	662.134,10	68.235	497.576,84	44.693	337.048,62
Pianura	596.188	2694249,74	231.769	1043210,80	118.253	631020,42	63.724	372.871,48	38.255	254.079,18	24.566	179.627,43	16.319	133.082,15

di terreno, regione agraria, zona altimetrica e provincia

in ettari

IN CORPI															TOTALE		
8		9		10		11 - 15			16 - 20			oltre 20			Aziende	Corpi	Superficie
Aziende	Superficie	Aziende	Superficie	Aziende	Superficie	Aziende	Corpi	Superficie	Aziende	Corpi	Superficie	Aziende	Corpi	Superficie	Aziende	Corpi	Superficie
379	16.892,41	200	8.534,90	215	10.140,25	323	4.099	19.688,48	72	1.327	4.607,17	67	2.167	6.678,03	32.038	83.209	704.533,78
19	1.268,01	6	480,57	8	613,43	11	133	669,42	—	—	—	—	—	—	2.176	5.518	84.169,06
327	14.686,71	170	7.009,56	186	8.266,65	283	3.620	17.584,81	70	1.292	4.525,37	59	1.916	6.195,28	24.177	65.808	517.942,87
51	2.084,42	30	1.223,25	27	1.388,90	47	605	2.424,71	17	325	912,50	5	194	330,25	2.978	8.882	42.725,06
20	2.976,24	4	612,82	—	—	3	43	877,18	—	—	—	—	—	—	2.047	4.493	81.891,29
50	1.988,30	40	1.710,37	33	1.996,01	46	564	3.426,52	9	154	557,17	4	103	150,35	3.115	9.700	35.706,68
17	1.231,24	4	241,76	9	681,90	8	102	1.985,76	3	60	558,72	1	30	220,50	1.750	3.972	51.650,85
118	2.681,19	67	1.852,70	87	2.639,59	128	1.659	5.545,50	32	587	1.642,14	39	1.323	3.836,84	5.279	19.442	64.603,25
28	1.188,00	12	304,68	15	860,30	15	189	317,78	3	54	45,80	5	137	131,45	2.012	5.337	32.261,57
—	—	—	—	—	—	—	—	—	—	—	—	—	—	—	112	153	2.134,01
10	498,70	3	711,73	4	360,80	12	158	1.324,03	1	20	160,00	2	46	230,20	3.261	5.934	101.662,23
20	1.081,23	6	239,75	8	272,05	13	163	934,79	2	35	147,84	1	21	34,00	1.488	2.956	57.346,41
11	649,39	3	87,50	3	67,10	11	137	748,54	3	57	501,20	2	62	1.261,69	1.545	3.558	22.466,68
2	308,00	1	25,00	—	—	—	—	—	—	—	—	—	—	—	590	1.381	25.494,84
33	937,69	24	1.044,77	21	1.260,17	29	346	1.434,25	2	35	81,80	8	251	482,75	5.685	11.883	102.421,85
891	19.574,61	519	10.097,93	623	19.704,28	1.158	14.639	39.685,19	404	7.216	15.870,80	388	12.578	74.882,45	34.366	142.159	689.541,44
195	4.205,54	93	1.672,27	143	6.264,18	226	2.847	8.654,58	77	1.389	2.220,39	85	2.853	20.387,16	9.327	36.948	242.656,56
9	746,83	5	212,64	6	293,76	2	27	111,10	—	—	—	—	—	—	1.216	2.937	59.059,88
71	1.809,31	29	573,23	56	1.097,78	81	1.010	5.031,80	14	269	406,63	21	798	3.084,26	3.914	13.917	56.972,55
40	307,00	19	343,12	30	164,30	11	127	296,18	3	52	45,14	1	35	9.570,74	2.565	9.340	83.082,28
75	1.342,40	40	543,28	51	4.708,34	132	1.683	3.215,50	60	1.068	1.768,62	63	2.020	7.732,16	1.632	10.754	43.541,85
696	15.369,07	426	8.425,66	480	13.440,10	932	11.792	31.030,61	327	5.827	13.650,41	303	9.725	54.495,29	25.039	105.211	446.884,88
129	4.026,65	94	2.469,65	91	3.210,61	178	2.249	6.228,02	65	1.136	4.247,33	37	1.125	2.983,98	3.797	17.478	64.652,78
57	1.628,22	23	749,12	28	1.871,00	51	630	2.552,10	6	107	380,50	2	49	424,90	2.922	8.425	55.077,90
34	993,17	18	669,61	29	1.442,98	38	483	3.137,08	16	294	1.696,34	19	524	1.832,44	1.662	6.071	35.257,03
64	1.255,18	37	509,74	58	1.101,57	153	1.958	3.581,96	72	1.294	2.678,61	81	2.703	4.995,77	2.111	12.703	37.936,83
62	1.279,61	24	550,86	27	1.037,39	56	713	2.685,95	17	309	809,03	17	575	6.524,86	2.267	8.985	42.244,82
61	1.164,84	55	979,52	45	748,03	139	1.753	3.394,71	58	1.019	1.356,57	67	2.035	1.276,79	2.173	10.991	30.475,31
72	2.499,33	32	900,70	46	1.507,74	58	735	2.222,04	18	324	898,06	15	606	18.019,56	2.282	9.231	56.213,26
28	541,05	20	197,20	31	585,84	60	782	4.404,94	16	296	608,60	29	964	1.475,91	1.266	5.742	28.073,48
84	755,03	56	515,74	61	456,18	111	1.386	945,03	14	247	87,04	13	417	11.672,43	2.052	90.03	45.583,76
105	1.225,99	67	883,52	64	1.478,76	88	1.103	1.878,78	45	801	888,33	23	727	5.288,65	4.507	16.582	51.369,71
2.178	28.908,45	1.337	22.058,51	1.760	37.833,90	4.029	52.002	88.191,05	1.911	34.700	43.447,34	2.627	95.311	153.834,33	61.515	372.049	830.153,10
1.085	18.740,68	653	15.873,59	931	27.883,58	1.889	24.376	57.740,89	858	15.647	24.439,70	1.011	33.379	78.854,81	32.826	176.087	543.742,93
105	1.722,98	81	1.474,36	60	1.519,46	179	2.281	5.502,44	58	1.051	3.537,53	40	1.264	2.110,16	2.963	14.407	39.619,77
98	1.161,25	47	825,82	80	1.783,73	142	1.862	2.776,33	65	1.218	2.859,31	53	1.621	3.644,82	2.568	13.424	30.970,61
234	1.557,62	145	1.022,04	288	2.735,24	568	7.451	8.195,12	321	5.882	4.366,88	459	15.152	14.667,35	5.016	45.779	49.483,05
129	1.678,74	79	868,12	110	2.190,32	254	3.266	4.490,17	132	2.391	3.130,93	148	4.619	7.550,25	3.507	21.673	38.987,00
112	1.500,23	54	7.873,21	88	1.907,57	118	1.484	2.614,02	41	751	1.493,96	33	922	1.901,67	3.047	13.150	42.342,03
137	2.267,51	96	1.137,49	75	1.549,61	203	2.592	6.547,96	75	1.348	2.526,57	74	2.597	16.061,46	2.912	16.986	55.004,19
60	2.011,56	29	746,59	41	1.529,53	71	907	3.213,24	27	499	2.255,32	25	1.136	4.468,11	1.554	7.626	39.827,12
14	1.727,39	5	176,83	13	3.844,69	10	133	3.018,33	12	233	796,15	5	153	3.096,98	1.290	3.405	56.267,40
54	2.499,12	36	207,22	66	6.887,52	94	1.207	9.111,33	31	562	1.358,09	46	1.878	12.588,85	2.350	10.765	49.306,57
52	1.393,48	21	660,46	53	2.813,76	71	897	6.611,64	15	269	977,88	14	379	1.826,28	4.500	12.525	52.575,18
61	575,38	47	703,43	37	703,43	134	1.726	2.368,05	75	1.336	945,43	109	3.442	9.891,68	1.470	11.080	34.555,63
29	645,42	13	364,55	20	418,72	45	570	3.292,26	6	107	191,65	5	216	1.047,20	1.649	5.267	54.804,38
1.093	10.167,77	684	6.184,92	829	9.950,32	2.140	27.626	30.450,16	1.053	19.053	19.007,64	1.616	61.932	74.979,52	28.689	195.962	286.410,17
152	2.518,18	87	1.348,06	121	2.243,14	270	3.485	6.628,83	105	1.882	3.075,67	90	3.046	8.321,25	3.592	20.411	46.028,54
177	2.017,20	118	1.403,67	170	1.584,66	383	4.897	5.081,52	162	2.954	2.593,20	300	16.481	12.574,23	5.873	41.769	59.216,09
176	1.424,51	121	1.284,33	126	1.639,29	378	4.924	4.772,82	211	3.834	3.615,78	422	15.248	15.365,04	4.108	36.440	42.670,37
341	2.605,57	186	1.089,23	248	2.534,62	652	8.432	8.218,74	359	6.494	5.801,39	583	19.765	24.207,70	7.466	57.895	69.121,13
247	1.602,31	172	1.059,63	164	1.948,61	457	5.888	5.748,25	216	3.889	3.921,60	221	7.392	14.511,30	7.650	39.447	69.374,04
3.448	65.375,47	2.056	40.691,34	2.598	67.678,43	5.510	70.740	147.564,72	2.387	43.243	63.925,31	3.082	110.056	235.394,81	127.919	597.417	2.224.228,32
214	5.473,55	99	2.152,84	151	6.877,61	237	2.980	9.324,00	77	1.389	2.220,39	85	2.853	20.387,16	11.503	42.466	326.825,62
2.108	48.796,46	1.249	31.308,81	1.597	49.590,33	3.104	39.788	106.356,31	1.255	22.766	42.615,48	1.373	45.020	139.545,38	82.042	347.106	1.508.570,68
1.126	11.105,46	708	7.229,69	850	11.210,49	2.169	27.972	31.884,41	1.055	19.088	19.089,44	1.624	62.183	75.462,27	34.374	207.845	388.832,02
80.710	700.608,87	46.507	394.712,02	62.036	665.259,76	122.731	1.577.860	134.286,58	51.641	933.588	727.198,86	68.624	2.648.199	207.532,31	4.279.094	15.653.651	265.711.665,27
35.702	309.934,29	20.783	168.277,98	31.847	330.200,33	67.725	877.829	712.417,26	33.245	603.138	435.181,90	52.987	2.136.275	153.467,56	1.083.776	6.786.928	920.352,95
33.122	284.236,77	18.790	157.648,94	22.747	250.628,24	40.286	513.225	447.579,33	13.596	244.616	212.774,13	11.766	382.691	399.943,85	2.056.591	6.110.651	1.139.296,30
11.886	106.437,81	6.934	68.785,10	7.442	84.431,19	14.720	186.806	182.870,99	4.800	85.834	79.242,83	3.871	129.233	141.106,90	1.138.727	2.7	

TAV. 31 — Aziende per principali

Superficie
I — COLTIVAZIONI
A — PER FORMA

PROVINCIE E REGIONI	CEREALI					
	Totale			di cui frumento		
	FORME DI CONDUZIONE	Superficie		Aziende	Superficie	
Aziende		totale delle aziende	a cereali		totale delle aziende	a frumento
TORINO	49.293	258.774,68	88.278,36	38.160	229.420,83	54.585,86
Conduzione diretta del coltivatore	47.653	233.788,42	80.900,02	36.723	206.120,94	49.672,52
Conduzione con salariati e/o compartec. .	534	12.395,00	2.542,17	412	11.274,75	1.661,29
Conduzione a colonia parziaria appoderata	1.081	12.512,44	4.797,44	1.003	11.952,93	3.223,00
Altra forma di conduzione	25	78,82	38,73	22	72,21	29,05
VERCELLI	20.723	138.438,23	88.428,00	9.748	106.397,72	22.921,29
Conduzione diretta del coltivatore	20.062	103.557,45	63.834,48	9.342	76.008,26	17.990,17
Conduzione con salariati e/o compartec. .	487	32.930,33	23.911,59	300	28.976,21	4.669,22
Conduzione a colonia parziaria appoderata	161	1.872,05	670,45	99	1.364,22	258,44
Altra forma di conduzione	13	78,40	11,48	7	49,03	3,46
NOVARA	22.988	101.427,86	44.789,47	9.341	71.637,81	13.695,53
Conduzione diretta del coltivatore	22.672	83.434,47	34.129,77	9.120	55.944,34	10.620,00
Conduzione con salariati e/o compartec. .	290	17.748,80	10.569,86	208	15.532,07	3.036,15
Conduzione a colonia parziaria appoderata	18	193,76	84,71	12	155,51	38,60
Altra forma di conduzione	8	50,83	5,13	1	5,89	0,78
CUNEO	57.125	368.335,07	111.413,90	51.108	334.027,98	77.877,08
Conduzione diretta del coltivatore	52.331	321.666,75	93.827,11	46.472	288.277,36	65.604,77
Conduzione con salariati e/o compartec. .	772	7.465,14	2.315,80	694	7.093,66	1.678,99
Conduzione a colonia parziaria appoderata	3.840	38.699,16	15.112,64	3.774	38.181,53	10.481,87
Altra forma di conduzione	182	504,02	158,35	168	475,43	111,45
ASTI	31.503	126.261,12	37.119,16	29.331	122.071,12	24.867,58
Conduzione diretta del coltivatore	27.211	103.973,36	30.764,19	25.270	100.491,69	20.429,15
Conduzione con salariati e/o compartec. .	523	3.786,80	941,93	452	3.439,68	646,88
Conduzione a colonia parziaria appoderata	2.896	16.908,44	4.889,04	2.822	16.663,43	3.426,63
Altra forma di conduzione	873	1.592,52	524,00	787	1.476,32	364,92
ALESSANDRIA	43.852	275.756,93	94.902,61	39.880	267.988,07	66.011,27
Conduzione diretta del coltivatore	38.254	207.262,63	71.137,48	34.503	200.602,21	48.541,81
Conduzione con salariati e/o compartec. .	1.339	35.583,35	13.666,71	1.254	34.833,30	9.789,37
Conduzione a colonia parziaria appoderata	3.857	32.010,08	9.747,89	3.774	31.723,87	7.436,12
Altra forma di conduzione	402	900,87	350,53	349	828,69	243,97
PIEMONTE	225.484	1.268.993,89	464.931,50	177.568	1.131.543,53	259.958,61
Conduzione diretta del coltivatore	208.183	1.053.683,08	374.593,05	161.430	927.444,80	212.858,42
Conduzione con salariati e/o compartec. .	3.945	109.909,42	53.948,06	3.320	101.149,67	21.481,90
Conduzione a colonia parziaria appoderata	11.853	102.195,93	35.302,17	11.484	100.041,49	24.864,66
Altra forma di conduzione	1.503	3.205,46	1.088,22	1.334	2.907,57	753,63
VALLE D'AOSTA	5.122	33.070,11	1.017,29	2.094	13.775,99	312,81
Conduzione diretta del coltivatore	5.095	32.614,14	1.004,25	2.079	13.482,88	307,31
Conduzione con salariati e/o compartec. .	27	455,97	13,04	15	293,11	5,50
Conduzione a colonia parziaria appoderata	—	—	—	—	—	—
Altra forma di conduzione	—	—	—	—	—	—
IMPERIA	1.874	9.874,27	382,76	1.736	9.277,36	348,30
Conduzione diretta del coltivatore	1.801	9.185,57	353,98	1.673	8.633,94	321,51
Conduzione con salariati e/o compartec. .	36	308,53	6,95	29	281,81	5,76
Conduzione a colonia parziaria appoderata	3	40,63	1,50	2	25,50	1,00
Altra forma di conduzione	34	339,54	20,33	32	336,11	20,03
SAVONA	5.536	46.603,28	3.834,39	4.491	39.127,07	2.812,69
Conduzione diretta del coltivatore	4.732	35.179,32	2.918,58	3.826	29.636,45	2.144,71
Conduzione con salariati e/o compartec. .	162	4.763,16	139,03	114	3.458,76	94,59
Conduzione a colonia parziaria appoderata	309	4.518,61	581,72	279	4.211,28	426,29
Altra forma di conduzione	333	2.142,19	195,06	272	1.820,58	147,10
GENOVA	9.139	66.585,88	2.023,34	5.816	49.806,97	1.307,49
Conduzione diretta del coltivatore	8.588	60.889,94	1.890,41	5.545	45.630,46	1.245,35
Conduzione con salariati e/o compartec. .	76	2.616,69	16,44	39	2.425,09	9,92
Conduzione a colonia parziaria appoderata	358	2.454,47	92,31	177	1.413,09	40,71
Altra forma di conduzione	117	624,78	24,18	55	338,33	11,51

coltivazioni praticate e provincia

in ettari

ERBACEE

DI CONDUZIONE

COLTIVAZIONI ORTIVE			COLTIVAZIONI FLOREALI			FORAGGERE					
Aziende	Superficie		Aziende	Superficie		Prati avvicendati ed erbai			Prati permanenti e pascoli		
	totale delle aziende	a coltivazioni ortive		totale delle aziende	a coltivazioni floreali	Aziende	Superficie totale delle aziende	a prati avvicendati ed erbai	Aziende	Superficie totale delle aziende	a prati permanenti e pascoli
39.714	177.991,14	6.984,18	438	1.319,81	114,16	25.788	173.737,18	33.355,59	71.572	507.437,68	260.247,53
38.311	161.574,26	6.456,77	333	588,32	83,09	24.539	152.562,97	29.624,77	69.255	327.418,76	160.314,87
709	8.694,81	288,22	89	642,44	28,52	391	10.473,22	1.755,24	1.295	168.406,73	96.524,03
683	7.673,24	237,65	16	89,05	2,55	849	10.650,32	1.965,91	1.002	11.535,84	3.382,66
11	48,83	1,54	—	—	—	9	50,67	9,67	20	76,35	25,97
19.214	124.913,43	2.793,52	95	637,52	74,90	8.670	102.029,98	23.961,33	29.400	178.157,42	62.631,65
18.106	95.548,62	2.640,65	75	172,24	37,17	8.229	70.026,87	17.479,35	25.856	110.795,13	42.439,87
975	27.938,26	131,31	19	455,18	36,59	354	30.820,73	6.224,96	3.351	65.380,43	19.660,01
120	1.364,69	19,76	1	10,10	1,14	86	1.176,65	255,88	180	1.905,36	503,50
13	61,86	1,80	—	—	—	1	5,73	1,14	13	76,50	28,27
23.201	74.879,58	2.797,35	149	752,83	27,71	7.780	63.761,70	13.718,23	32.452	226.912,60	100.699,15
22.873	70.132,63	2.742,68	92	124,36	15,74	7.536	48.145,66	10.383,73	31.591	114.830,41	47.555,40
301	4.601,62	48,32	57	628,47	11,97	227	15.453,67	3.314,54	830	111.815,87	53.043,92
12	85,95	1,26	—	—	—	12	135,29	16,81	19	199,16	70,84
15	59,38	5,09	—	—	—	5	27,08	3,15	12	67,16	28,99
38.798	251.015,02	7.686,58	117	986,19	94,94	45.287	303.579,70	87.664,16	62.126	486.254,39	236.146,66
36.310	224.784,44	7.133,39	99	669,65	87,61	40.979	259.810,08	75.006,54	57.548	327.062,54	122.358,93
480	4.224,00	137,60	10	207,45	2,32	601	6.649,53	2.212,42	1.242	126.046,33	107.110,15
1.927	21.787,39	401,05	8	109,09	5,01	3.583	36.747,59	10.365,46	3.246	32.800,89	6.602,77
81	219,19	14,54	—	—	—	124	372,50	79,74	90	344,63	74,81
8.014	34.380,78	1.450,57	58	242,63	40,44	21.340	96.623,36	14.680,93	24.890	108.291,94	22.683,97
7.155	28.527,45	1.233,01	49	196,33	36,61	18.379	78.136,51	11.455,86	21.749	89.470,79	19.245,56
120	1.092,08	72,48	1	0,34	0,10	405	3.540,62	761,17	462	3.782,51	748,60
647	4.586,06	132,88	6	38,92	3,45	2.129	14.029,04	2.263,77	2.305	14.282,29	2.526,43
92	175,19	12,20	2	7,04	0,28	427	917,19	200,13	374	756,35	163,38
14.998	100.266,30	5.482,85	61	449,31	39,17	38.857	261.622,62	61.452,71	21.751	178.527,05	33.642,81
13.697	82.297,40	4.941,34	47	159,57	32,64	33.639	194.787,17	46.285,12	18.703	124.662,37	22.623,48
317	9.266,85	330,59	8	285,71	6,18	1.305	35.705,17	8.180,65	921	34.485,97	8.276,95
894	8.505,31	179,29	—	—	—	3.545	30.308,93	6.757,93	1.987	19.038,35	2.670,57
90	196,74	31,63	6	4,03	0,35	368	821,35	229,01	140	340,36	71,81
143.939	763.446,25	27.195,05	918	4.388,29	391,32	147.722	1.001.354,54	234.832,95	242.191	1.685.581,08	716.051,77
136.452	662.864,80	25.147,84	695	1.910,47	292,86	133.301	803.469,26	190.235,37	224.702	1.094.240,00	414.538,11
2.902	55.817,62	1.008,52	184	2.219,59	85,68	3.283	102.642,94	22.448,98	8.101	509.917,84	285.363,66
4.283	44.002,64	971,89	37	247,16	12,15	10.204	93.047,82	21.625,76	8.739	79.761,89	15.756,77
302	761,19	66,80	8	11,07	0,63	934	2.194,52	522,84	649	1.661,35	393,23
9.518	61.957,83	1.188,48	17	59,94	7,46	563	3.725,54	305,52	11.826	191.797,86	113.465,62
9.431	57.291,69	1.167,61	17	59,94	7,46	557	3.691,21	302,07	11.299	76.846,16	43.732,90
87	4.666,14	20,87	—	—	—	6	34,33	3,45	527	114.951,70	69.732,72
—	—	—	—	—	—	—	—	—	—	—	—
—	—	—	—	—	—	—	—	—	—	—	—
15.370	45.865,61	1.936,58	6.423	10.778,69	2.175,34	386	1.804,36	144,22	14.890	79.163,33	30.902,78
14.816	42.402,57	1.797,12	5.953	9.875,06	1.831,22	370	1.610,95	130,38	14.092	47.849,51	18.788,45
397	2.608,79	78,22	340	682,60	228,32	11	153,63	5,81	681	30.369,17	11.834,18
39	291,51	36,45	39	127,07	60,15	1	15,13	6,94	32	277,83	85,55
118	562,74	24,79	91	96,96	55,65	4	24,65	1,09	85	666,82	194,60
17.494	91.043,35	5.511,51	371	1.425,37	45,54	4.146	36.950,16	3.410,66	15.190	113.973,40	25.361,48
15.351	73.143,14	4.636,85	335	1.078,93	42,76	3.590	27.182,22	2.642,15	13.310	76.086,40	19.139,27
561	7.659,73	237,43	18	303,82	1,45	131	4.256,96	276,47	829	28.783,18	4.512,10
646	6.471,56	233,79	1	4,60	0,30	285	4.559,13	402,77	477	5.874,82	984,42
936	3.768,92	403,44	17	38,02	1,03	140	951,85	89,27	574	3.229,00	725,69
24.539	118.607,25	6.346,89	477	1.146,09	120,65	6.814	50.528,52	2.404,23	23.239	140.774,74	55.614,91
22.830	108.860,77	5.955,62	422	999,39	100,91	6.476	45.033,98	2.284,26	21.449	111.150,18	42.881,36
360	4.706,06	101,57	42	133,41	17,72	69	3.717,11	46,68	1.257	26.306,86	11.891,36
909	3.958,10	215,05	2	3,07	0,23	198	1.425,37	61,17	368	2.413,93	458,02
440	1.082,32	74,65	11	10,22	1,79	71	352,06	12,12	165	903,77	384,17

Segue Tav. 31 — Aziende per principali

Superficie
I — COLTIVAZIONI
Segue A — PER FORMA

PROVINCIE E REGIONI FORME DI CONDUZIONE	CEREALI					
	Totale			di cui frumento		
	Aziende	Superficie		Aziende	Superficie	
totale delle aziende		a cereali	totale delle aziende		a frumento	
LA SPEZIA	10.576	43.673,62	4.296,82	8.766	40.194,25	2.608,32
Conduzione diretta del coltivatore	8.171	34.549,29	2.655,29	6.622	31.625,86	1.577,58
Conduzione con salariati e/o compartec.	249	1.639,52	87,52	206	1.533,58	53,80
Conduzione a colonia parziaria appoderata	1.431	5.985,86	1.283,65	1.330	5.677,57	816,33
Altra forma di conduzione	725	1.498,95	270,36	608	1.357,24	160,61
LIGURIA	27.125	166.737,05	10.537,31	20.809	138.405,65	7.076,80
Conduzione diretta del coltivatore	23.292	139.804,12	7.818,26	17.666	115.526,71	5.289,15
Conduzione con salariati e/o compartec.	523	9.327,90	249,94	388	7.699,24	164,07
Conduzione a colonia parziaria appoderata	2.101	12.999,57	1.959,18	1.788	11.327,44	1.284,33
Altra forma di conduzione	1.209	4.605,46	509,93	967	3.852,26	339,25
VARESE	26.356	48.489,69	10.769,72	7.296	19.253,34	3.720,84
Conduzione diretta del coltivatore	25.899	43.074,52	9.863,60	7.163	16.156,37	3.335,96
Conduzione con salariati e/o compartec.	398	4.735,87	787,00	89	2.528,81	331,96
Conduzione a colonia parziaria appoderata	59	679,30	119,12	44	568,16	52,92
Altra forma di conduzione	—	—	—	—	—	—
COMO	26.731	57.441,50	12.961,60	12.878	31.891,29	5.925,10
Conduzione diretta del coltivatore	26.457	54.093,47	12.536,13	12.777	30.307,20	5.736,31
Conduzione con salariati e/o compartec.	250	3.124,31	369,88	82	1.390,000	158,06
Conduzione a colonia parziaria appoderata	23	220,85	54,22	18	191,22	29,95
Altra forma di conduzione	1	2,87	1,37	1	2,87	0,78
SONDRIO	9.454	39.925,39	1.551,49	1.910	8.535,86	202,26
Conduzione diretta del coltivatore	9.409	30.127,34	1.508,95	1.905	8.484,10	201,76
Conduzione con salariati e/o compartec.	44	9.787,05	42,04	4	40,76	0,25
Conduzione a colonia parziaria appoderata	—	—	—	—	—	—
Altra forma di conduzione	1	11,00	0,50	1	11,00	0,25
MILANO	40.087	193.755,70	82.388,74	32.450	183.180,03	41.109,31
Conduzione diretta del coltivatore	38.621	105.822,13	50.063,31	31.085	97.799,80	26.538,70
Conduzione con salariati e/o compartec.	1.423	87.377,52	32.141,55	1.324	84.847,21	14.453,50
Conduzione a colonia parziaria appoderata	43	556,05	183,88	41	533,02	117,11
Altra forma di conduzione	—	—	—	—	—	—
BERGAMO	21.615	83.734,34	35.468,86	17.665	74.884,02	17.146,45
Conduzione diretta del coltivatore	17.316	56.418,85	22.166,77	13.604	48.381,31	10.431,69
Conduzione con salariati e/o compartec.	355	8.006,96	2.877,81	313	7.791,64	1.571,59
Conduzione a colonia parziaria appoderata	3.658	18.996,45	10.223,23	3.519	18.443,36	5.047,62
Altra forma di conduzione	286	312,08	201,05	229	267,71	95,55
BRESCIA	28.906	190.913,28	82.773,68	21.203	168.976,87	42.678,04
Conduzione diretta del coltivatore	24.710	126.844,35	55.519,80	17.363	108.252,02	27.750,39
Conduzione con salariati e/o compartec.	1.046	37.775,95	16.116,69	958	35.480,70	8.845,02
Conduzione a colonia parziaria appoderata	2.847	25.774,51	10.891,86	2.691	24.881,50	5.977,63
Altra forma di conduzione	303	518,47	245,33	191	362,65	105,00
PAVIA	27.631	229.830,89	107.498,72	22.534	219.581,41	54.556,48
Conduzione diretta del coltivatore	25.025	150.161,40	69.356,38	20.186	144.232,30	37.160,44
Conduzione con salariati e/o compartec.	1.071	68.044,75	34.418,66	926	63.948,56	14.244,20
Conduzione a colonia parziaria appoderata	919	9.591,21	3.100,03	900	9.523,70	2.648,89
Altra forma di conduzione	616	2.033,53	623,65	522	1.876,85	502,95
CREMONA	12.143	150.041,49	54.244,19	10.060	145.799,21	29.197,26
Conduzione diretta del coltivatore	10.517	86.329,40	31.537,86	8.524	82.923,14	16.807,07
Conduzione con salariati e/o compartec.	1.164	58.446,91	20.897,56	1.106	57.701,20	11.345,08
Conduzione a colonia parziaria appoderata	381	5.062,54	1.735,66	373	5.012,34	1.002,25
Altra forma di conduzione	81	202,64	73,11	57	162,53	42,86
MANTOVA	21.608	196.216,68	72.063,38	19.835	191.832,96	50.468,36
Conduzione diretta del coltivatore	18.253	149.475,44	55.938,19	16.610	146.416,08	39.412,82
Conduzione con salariati e/o compartec.	657	17.680,88	6.012,10	576	16.512,41	3.642,41
Conduzione a colonia parziaria appoderata	2.588	28.746,10	9.981,58	2.567	28.634,79	7.329,70
Altra forma di conduzione	110	314,26	131,51	82	269,68	83,43

coltivazioni praticate e provincia

in ettari

ERBACEE

DI CONDUZIONE

COLTIVAZIONI ORTIVE			COLTIVAZIONI FLOREALI			FORAGGERE					
Aziende	Superficie		Aziende	Superficie		Prati avvicendati ed erbai			Prati permanenti e pascoli		
	totale delle aziende	a coltivazioni ortive		totale delle aziende	a coltivazioni floreali	Aziende	totale delle aziende	a prati avvicendati ed erbai	Aziende	totale delle aziende	a prati permanenti e pascoli
16.392	51.609,22	2.708,40	145	117,05	11,72	8.595	35.181,85	3.848,82	10.983	52.277,08	13.702,24
13.224	40.742,21	1.908,94	125	64,99	6,65	6.639	26.988,59	2.400,90	8.691	38.040,32	9.010,07
381	2.356,95	64,07	10	31,13	3,64	233	2.037,63	153,85	634	7.802,05	2.098,01
1.708	6.672,33	570,35	7	19,47	1,36	1.196	5.166,36	1.099,60	1.029	4.854,20	2.054,64
1.079	1.837,73	165,04	3	1,46	0,07	527	989,27	194,47	629	1.580,51	539,52
73.795	307.125,43	16.503,38	7.416	13.467,20	2.353,25	19.941	124.464,89	9.807,93	64.302	386.188,55	125.581,41
66.221	265.148,69	14.298,53	6.835	12.018,37	1.981,54	17.075	100.815,74	7.457,69	57.542	273.126,41	89.819,15
1.699	17.331,53	481,29	410	1.150,96	251,13	444	10.165,33	482,81	3.401	93.261,26	30.335,65
3.302	17.393,50	1.055,64	49	151,21	62,04	1.680	11.165,99	1.570,48	1.906	13.420,78	3.582,63
2.573	7.251,71	667,92	122	146,66	58,54	742	2.317,83	296,95	1.453	6.380,10	1.843,98
25.929	45.612,08	2.901,96	295	707,68	60,17	6.874	20.774,34	4.358,49	26.458	61.532,69	23.304,37
25.122	40.334,63	2.682,58	247	243,39	39,42	6.628	16.212,36	3.375,35	24.549	46.786,31	19.399,66
750	4.640,67	205,17	48	464,29	20,75	205	4.025,47	879,58	1.848	14.064,54	3.578,15
57	636,78	14,21	—	—	—	41	536,51	103,56	61	681,84	329,56
—	—	—	—	—	—	—	—	—	—	—	—
28.111	64.575,39	3.308,39	240	1.112,40	52,13	10.253	29.040,21	7.253,98	36.707	131.206,85	66.552,70
27.390	59.949,42	3.158,16	145	216,93	28,94	10.087	24.525,57	5.320,94	34.863	85.045,12	41.873,22
699	4.463,23	141,39	95	895,47	23,19	144	4.317,82	1.887,32	1.818	45.914,33	24.575,18
20	158,95	8,65	—	—	—	21	193,32	44,72	23	240,11	101,13
2	3,79	0,19	—	—	—	1	3,50	1,00	3	7,29	3,17
13.052	47.122,87	1.406,93	5	6,02	2,11	792	5.520,22	255,08	19.949	206.414,54	112.048,73
12.957	35.014,92	1.379,85	5	6,02	2,11	779	3.282,66	246,29	19.536	56.226,45	29.506,10
94	12.096,95	26,98	—	—	—	13	2.237,56	8,79	412	150.177,09	82.535,73
—	—	—	—	—	—	—	—	—	—	—	—
1	11,00	0,10	—	—	—	—	—	—	1	11,00	6,90
16.008	111.898,95	4.191,84	300	1.033,60	194,11	25.717	179.144,30	96.837,60	13.558	118.488,86	37.556,01
14.972	49.650,19	3.290,30	259	436,27	153,35	24.230	91.060,41	46.157,57	12.454	53.054,75	20.245,20
1.013	61.926,31	900,53	41	597,33	40,76	1.443	87.524,87	50.335,62	1.090	65.214,35	17.228,38
23	322,45	1,01	—	—	—	44	559,02	344,41	14	219,76	82,43
—	—	—	—	—	—	—	—	—	—	—	—
8.087	27.863,95	1.612,56	137	432,51	93,97	18.400	82.796,35	37.207,45	27.571	160.060,80	73.263,33
7.304	23.335,52	1.437,81	105	122,35	42,02	14.801	52.893,33	24.079,93	24.664	102.131,91	49.918,41
214	1.532,86	67,26	22	265,72	37,80	370	13.247,38	6.460,55	632	47.216,19	21.163,59
518	2.954,09	101,19	9	43,99	14,05	3.038	16.430,42	6.574,98	2.127	10.513,33	2.100,66
51	41,48	6,30	1	0,45	0,10	191	225,22	91,99	148	199,37	80,67
11.018	47.513,97	2.062,01	91	1.071,09	138,18	25.954	181.627,70	119.559,99	26.719	241.661,88	103.678,23
10.472	35.557,71	1.768,71	70	212,00	94,88	21.138	115.314,38	75.091,78	23.472	105.293,58	46.298,17
196	9.867,44	139,61	9	731,98	2,38	1.212	38.531,86	29.543,11	1.263	120.836,07	54.286,46
249	1.891,34	113,57	9	121,34	40,51	2.932	26.179,47	14.375,54	1.597	14.279,90	2.630,71
101	197,48	40,12	3	5,77	0,41	672	1.601,99	549,56	387	1.252,33	462,89
7.855	55.658,60	2.287,00	140	974,75	101,13	26.325	226.081,79	105.209,30	6.658	131.692,48	18.960,80
7.321	40.676,10	1.985,35	132	387,66	100,19	23.543	148.528,07	69.230,33	5.713	73.730,89	11.896,56
248	12.665,15	229,27	7	582,46	0,81	1.108	65.733,07	31.700,87	641	54.411,44	6.570,25
179	2.013,12	45,97	1	4,63	0,13	945	9.630,76	3.551,89	227	3.230,35	439,19
107	304,23	26,41	—	—	—	729	2.189,89	726,21	77	319,80	54,80
1.505	18.691,24	1.176,10	27	226,01	119,81	12.043	149.368,48	105.921,55	4.439	49.979,61	17.284,71
1.296	9.931,71	842,92	22	117,52	50,40	10.382	85.799,70	56.480,70	4.089	37.405,06	13.963,35
160	8.372,42	292,60	5	108,49	69,41	1.196	58.326,48	45.703,05	266	11.333,35	2.791,37
31	343,13	21,30	—	—	—	380	5.056,49	3.611,59	69	1.200,28	511,00
18	43,98	19,28	—	—	—	85	185,81	126,21	15	40,92	18,99
4.231	43.374,70	2.454,21	94	942,10	133,02	22.256	198.975,29	141.444,06	6.789	80.508,66	16.530,51
3.646	31.432,25	1.811,60	80	547,31	115,16	18.784	150.437,39	108.350,90	5.574	59.394,50	11.658,29
224	7.950,00	519,41	10	351,85	4,52	773	19.717,94	11.505,56	369	10.230,90	3.101,09
338	3.946,20	107,82	3	42,63	13,03	2.575	28.479,03	21.336,49	825	10.813,70	1.737,95
23	46,25	15,38	1	0,31	0,31	124	340,93	251,11	21	69,56	33,18

Segue Tav. 31 — Aziende per principali

Superficie
I — COLTIVAZIONI
Segue A — PER FORMA

PROVINCIE E REGIONI	CEREALI					
	Totale			di cui frumento		
	FORME DI CONDUZIONE	Aziende	Superficie		Aziende	Superficie
totale delle aziende			a cereali	totale delle aziende		a frumento
LOMBARDIA	214.531	1.190.348,96	459.720,38	145.831	1.043.934,99	245.004,10
Conduzione diretta del coltivatore	196.207	802.346,90	308.490,99	129.217	682.952,32	167.375,14
Conduzione con salariati e/o compartec.	6.408	294.980,20	113.663,29	5.378	270.241,29	54.592,07
Conduzione a colonia parziaria appoderata	10.518	89.627,01	36.289,58	10.153	87.788,09	22.206,07
Altra forma di conduzione	1.398	3.394,85	1.276,52	1.083	2.953,29	830,82
BOLZANO-BOZEN	14.480	273.541,58	12.090,52	5.872	127.556,79	2.054,64
Conduzione diretta del coltivatore	14.129	254.877,33	11.652,11	5.760	122.192,91	1.977,83
Conduzione con salariati e/o compartec.	227	17.749,22	341,68	77	5.153,54	63,71
Conduzione a colonia parziaria appoderata	49	393,40	28,29	27	150,73	10,41
Altra forma di conduzione	75	521,63	68,44	8	59,61	2,69
TRENTO	21.298	69.508,93	4.405,81	7.707	29.882,84	1.350,82
Conduzione diretta del coltivatore	20.178	62.683,58	3.697,01	7.263	26.374,47	1.149,32
Conduzione con salariati e/o compartec.	213	1.966,79	103,18	96	1.060,56	37,57
Conduzione a colonia parziaria appoderata	414	2.597,14	328,54	217	1.359,50	109,70
Altra forma di conduzione	493	2.261,42	277,08	131	1.088,31	54,23
TRENTINO-ALTO ADIGE	35.778	343.050,51	16.496,33	13.579	157.439,63	3.405,46
Conduzione diretta del coltivatore	34.307	317.560,91	15.349,12	13.023	148.567,38	3.127,15
Conduzione con salariati e/o compartec.	440	19.716,01	444,86	173	6.214,10	101,28
Conduzione a colonia parziaria appoderata	463	2.990,54	356,83	244	1.510,23	120,11
Altra forma di conduzione	568	2.783,05	345,52	139	1.147,92	56,92
VERONA	32.175	200.294,23	83.823,48	29.219	193.890,14	54.090,50
Conduzione diretta del coltivatore	25.833	129.807,97	57.938,51	23.162	124.915,50	37.331,34
Conduzione con salariati e/o compartec.	772	26.106,30	10.798,13	724	25.596,87	6.776,10
Conduzione a colonia parziaria appoderata	5.145	43.522,08	14.729,74	4.986	42.615,97	9.767,52
Altra forma di conduzione	425	857,88	357,10	347	761,80	215,54
VICENZA	37.417	162.082,26	52.556,92	29.216	139.641,26	29.685,91
Conduzione diretta del coltivatore	35.075	139.731,19	44.476,91	27.129	118.388,12	24.715,53
Conduzione con salariati e/o compartec.	451	7.489,27	2.458,89	362	7.043,09	1.674,80
Conduzione a colonia parziaria appoderata	1.729	14.559,31	5.476,37	1.608	13.964,76	3.223,60
Altra forma di conduzione	162	302,49	144,75	117	245,29	71,98
BELLUNO	15.605	68.697,53	3.893,48	964	11.249,75	327,27
Conduzione diretta del coltivatore	14.790	54.677,89	2.992,22	670	4.947,25	120,65
Conduzione con salariati e/o compartec.	86	5.115,33	121,72	12	1.644,83	23,53
Conduzione a colonia parziaria appoderata	706	8.876,52	773,15	282	4.657,67	183,09
Altra forma di conduzione	23	27,79	6,39	—	—	—
TREVISO	47.049	190.387,14	68.405,14	33.491	159.174,61	28.045,27
Conduzione diretta del coltivatore	38.154	115.268,79	43.896,54	26.140	91.760,83	18.164,57
Conduzione con salariati e/o compartec.	526	7.396,45	1.657,06	309	5.562,85	730,39
Conduzione a colonia parziaria appoderata	7.164	63.267,95	20.651,72	6.101	57.739,87	8.184,77
Altra forma di conduzione	1.205	4.453,95	2.199,82	941	4.111,06	965,54
VENEZIA	29.176	158.116,24	77.764,09	17.874	140.301,47	34.744,64
Conduzione diretta del coltivatore	23.842	70.752,61	36.512,47	13.580	57.253,02	15.289,66
Conduzione con salariati e/o compartec.	871	35.199,40	17.357,58	576	33.462,30	8.799,88
Conduzione a colonia parziaria appoderata	4.089	51.705,68	23.551,46	3.630	49.462,11	10.603,33
Altra forma di conduzione	374	458,55	342,58	88	124,04	51,77
PADOVA	54.706	181.735,87	83.521,27	43.908	170.706,43	49.191,61
Conduzione diretta del coltivatore	52.612	153.143,34	71.859,23	42.029	143.044,16	41.704,44
Conduzione con salariati e/o compartec.	709	18.216,91	7.118,55	590	17.601,64	4.738,07
Conduzione a colonia parziaria appoderata	1.256	10.191,02	4.442,72	1.193	9.897,77	2.699,95
Altra forma di conduzione	129	184,60	100,77	96	162,86	49,15
ROVIGO	18.256	135.479,38	54.098,61	14.827	130.196,37	40.013,80
Conduzione diretta del coltivatore	17.134	95.743,86	39.111,43	13.781	92.012,56	29.608,57
Conduzione con salariati e/o compartec.	545	33.843,40	12.754,93	493	32.415,13	8.545,17
Conduzione a colonia parziaria appoderata	555	5.876,06	2.221,90	541	5.756,91	1.853,06
Altra forma di conduzione	22	16,06	10,35	12	11,77	7,00

coltivazioni praticate e provincia

in ettari

ERBACEE

DI CONDUZIONE

COLTIVAZIONI ORTIVE			COLTIVAZIONI FLOREALI			FORAGGERE					
Aziende	Superficie		Aziende	Superficie		Prati avvicendati ed erbai			Prati permanenti e pascoli		
	totale delle aziende	a coltivazioni ortive		totale delle aziende	a coltivazioni floreali	Aziende	Superficie	a prati avvicendati ed erbai	Aziende	Superficie	a prati permanenti e pascoli
						totale delle aziende				totale delle aziende	
115.796	462.311,75	21.401,00	1.329	6.506,16	894,63	148.614	1.073.328,68	618.047,50	168.848	1.181.546,37	469.179,39
110.480	325.882,45	18.357,28	1.065	2.289,45	626,47	130.372	688.053,87	388.333,79	154.914	619.068,57	244.758,96
3.598	123.515,03	2.522,22	237	3.997,59	199,62	6.464	293.662,45	178.024,45	8.339	519.398,26	215.830,20
1.415	12.266,06	413,72	22	212,59	67,72	9.976	87.065,02	49.943,18	4.943	41.179,27	7.929,63
303	648,21	107,78	5	6,53	0,82	1.802	4.547,34	1.746,08	652	1.900,27	660,60
17.114	300.931,61	4.146,06	76	3.226,47	35,99	7.764	155.744,88	8.366,23	20.297	495.149,11	269.970,36
16.609	271.760,83	3.902,02	57	414,01	28,24	7.581	141.543,06	6.488,57	18.918	295.659,58	129.029,97
360	28.187,44	190,89	17	2.805,31	7,49	132	13.885,39	1.835,06	1.186	198.208,22	140.654,04
69	526,07	24,54	—	—	—	36	238,47	30,23	73	607,53	148,96
76	457,27	28,61	2	7,15	0,26	15	77,96	12,37	120	673,78	137,39
40.459	122.795,47	7.992,36	139	1.026,09	17,25	10.451	44.467,85	5.219,10	43.333	285.775,46	177.725,61
39.033	110.239,47	7.355,17	112	267,90	13,28	9.553	30.778,25	3.748,61	40.952	121.424,10	67.642,47
510	7.275,67	229,26	21	746,03	3,76	177	9.760,57	953,92	1.338	158.492,05	108.735,27
467	2.986,40	234,76	2	10,27	0,11	310	2.002,76	250,74	479	3.047,83	745,61
449	2.293,93	173,17	4	1,89	0,10	411	1.926,27	265,83	564	2.811,48	602,26
57.573	423.727,08	12.138,42	215	4.252,56	53,24	18.215	200.212,73	13.585,33	63.630	780.924,57	447.695,97
55.642	382.000,30	11.257,19	169	681,91	41,52	17.134	172.321,31	10.237,18	59.870	417.083,68	196.672,44
870	35.463,11	420,15	38	3.551,34	11,25	309	23.645,96	2.788,98	2.524	356.700,27	249.389,31
536	3.512,47	259,30	2	10,27	0,11	346	2.241,23	280,97	552	3.655,36	894,57
525	2.751,20	201,78	6	9,04	0,36	426	2.004,23	278,20	684	3.485,26	739,65
14.697	92.742,36	6.310,31	58	480,08	52,51	29.352	192.114,89	72.709,10	19.568	138.597,99	54.071,95
12.486	65.739,04	4.611,51	33	149,00	19,38	23.142	122.694,35	47.394,48	14.701	83.417,12	37.887,68
401	12.250,67	808,19	16	224,08	23,98	809	26.399,98	10.001,88	634	22.306,83	6.693,38
1.685	14.517,89	844,77	9	107,00	9,15	5.029	42.308,71	15.061,05	3.958	32.335,63	9.258,93
125	234,76	45,84	—	—	—	372	711,85	251,69	275	538,41	231,96
23.279	108.267,71	2.474,02	45	333,53	21,31	30.048	138.564,29	43.837,12	34.617	172.304,87	67.497,13
22.026	94.687,48	2.157,74	34	201,95	19,47	27.874	116.841,83	36.742,32	32.643	134.170,16	51.385,86
299	5.427,84	155,14	11	131,58	1,84	423	7.435,83	2.409,46	520	26.114,91	12.621,48
912	8.063,67	152,49	—	—	—	1.629	14.062,27	4.594,85	1.395	11.881,19	3.439,87
42	88,72	8,65	—	—	—	122	224,36	90,49	59	138,61	49,92
21.021	97.141,40	1.635,18	18	280,89	125,04	9.934	55.976,52	7.779,13	29.062	240.346,15	108.332,61
20.378	79.095,64	1.549,81	15	172,84	41,92	9.224	35.321,81	6.204,49	27.919	107.516,11	58.320,42
108	11.031,46	25,46	2	98,05	82,58	104	12.861,97	655,41	399	123.764,58	44.354,27
526	6.998,04	59,47	1	10,00	0,54	594	7.774,31	913,26	722	9.036,82	5.638,69
9	16,26	0,44	—	—	—	12	18,43	5,97	22	28,64	19,23
27.411	112.752,14	3.013,28	41	136,37	35,06	46.863	187.717,93	77.969,64	39.136	165.435,90	52.976,49
22.277	66.205,64	1.965,84	21	38,60	14,05	38.045	113.227,09	49.566,70	31.106	95.062,41	32.498,86
359	4.691,29	100,68	11	41,60	1,93	674	8.257,55	2.861,30	1.103	12.619,54	5.464,23
4.273	39.674,78	410,79	5	40,55	11,11	6.969	61.822,52	23.347,70	6.185	54.954,11	14.379,19
502	2.180,43	535,97	4	15,62	7,97	1.175	4.410,77	2.193,94	742	2.799,84	634,21
18.800	93.792,67	5.404,96	40	627,66	32,39	24.278	152.177,91	50.411,77	8.122	68.910,51	8.224,99
15.583	42.443,80	4.170,85	26	50,75	9,45	19.417	65.887,57	24.110,90	5.975	26.928,79	3.975,04
371	14.724,82	489,05	8	498,79	7,74	704	34.996,29	9.529,63	383	19.356,02	1.581,48
2.791	36.569,13	736,20	6	78,12	15,20	3.969	51.048,39	16.660,98	1.717	22.523,70	2.619,66
55	54,92	8,86	—	—	—	188	245,66	110,26	47	102,00	48,81
21.687	80.748,45	3.606,87	58	501,73	11,54	46.307	171.894,83	63.812,02	28.540	111.099,83	22.489,36
20.897	66.693,81	3.250,71	50	89,56	8,66	44.318	143.988,47	54.613,46	27.206	89.984,50	18.789,79
312	9.926,06	281,22	7	407,52	2,80	677	17.851,61	5.215,42	565	14.836,58	2.452,63
436	4.041,09	71,94	1	4,65	0,08	1.213	9.902,22	3.914,48	700	6.166,56	1.173,58
42	87,49	3,00	—	—	—	99	152,53	68,66	69	112,19	73,36
13.873	84.593,55	6.129,31	109	157,83	20,06	12.218	128.543,95	35.959,56	6.022	59.297,30	8.155,05
13.208	65.392,05	5.275,59	96	140,76	14,84	11.188	89.752,06	26.025,38	5.498	37.286,57	5.027,43
299	15.717,55	634,78	9	14,82	5,16	510	33.312,10	8.235,91	300	19.631,29	2.845,66
343	3.471,50	215,09	1	1,10	0,02	508	5.470,54	1.695,47	212	2.374,70	281,05
23	12,45	3,85	3	1,15	0,04	12	9,25	2,80	12	4,74	0,91

Segue TAV. 31 — Aziende per principali

Superficie
I — COLTIVAZIONI
Segue A — PER FORMA

PROVINCIE E REGIONI FORME DI CONDUZIONE	CEREALI					
	Totale			di cui frumento		
	Aziende	Superficie		Aziende	Superficie	
totale delle aziende		a cereali	totale delle aziende		a frumento	
VENETO	234.384	1.096.792,65	424.062,99	169.499	945.160,03	236.099,00
Conduzione diretta del coltivatore	207.440	759.125,65	296.787,31	146.491	632.321,44	166.934,76
Conduzione con salariati e/o compartec.	3.960	133.367,06	52.266,86	3.066	123.326,71	31.287,94
Conduzione a colonia parziaria appoderata	20.644	197.998,62	71.847,06	18.341	184.095,06	36.515,32
Altra forma di conduzione	2.340	6.301,32	3.161,76	1.601	5.416,82	1.360,98
UDINE	66.176	321.924,86	88.956,21	30.970	206.723,40	29.142,61
Conduzione diretta del coltivatore	59.729	228.263,47	61.188,74	25.818	130.104,44	17.864,99
Conduzione con salariati e/o compartec.	1.130	38.239,58	7.049,53	671	24.865,09	2.910,06
Conduzione a colonia parziaria appoderata	3.929	47.277,04	17.154,44	3.490	44.433,41	6.919,72
Altra forma di conduzione	1.388	8.144,77	3.563,50	991	7.320,46	1.447,84
GORIZIA	4.315	25.411,84	8.578,38	2.919	21.368,92	3.998,30
Conduzione diretta del coltivatore	3.641	15.017,33	5.135,66	2.337	11.934,89	2.233,46
Conduzione con salariati e/o compartec.	112	4.226,24	932,68	71	3.600,73	525,06
Conduzione a colonia parziaria appoderata	436	5.508,19	2.231,76	412	5.255,68	1.122,05
Altra forma di conduzione	126	660,08	278,28	99	577,62	117,73
TRIESTE	930	4.581,23	156,07	38	550,55	19,74
Conduzione diretta del coltivatore	892	4.355,05	145,25	31	507,67	15,64
Conduzione con salariati e/o compartec.	11	102,39	2,01	—	—	—
Conduzione a colonia parziaria appoderata	26	123,44	8,79	7	42,88	4,10
Altra forma di conduzione	1	0,35	0,02	—	—	—
FRIULI-VENEZIA GIULIA	71.421	351.917,93	97.690,66	33.927	228.642,87	33.160,65
Conduzione diretta del coltivatore	64.262	247.635,85	66.469,65	28.186	142.547,00	20.114,09
Conduzione con salariati e/o compartec.	1.253	42.568,21	7.984,22	742	28.465,82	3.435,12
Conduzione a colonia parziaria appoderata	4.391	52.908,67	19.394,99	3.909	49.731,97	8.045,87
Altra forma di conduzione	1.515	8.805,20	3.841,80	1.090	7.898,08	1.565,57
PIACENZA	18.898	206.629,31	51.406,09	18.113	203.941,50	43.327,24
Conduzione diretta del coltivatore	16.200	150.873,13	36.475,27	15.478	148.648,02	30.716,21
Conduzione con salariati e/o compartec.	791	32.630,32	8.388,73	763	32.290,74	7.174,00
Conduzione a colonia parziaria appoderata	1.791	22.384,55	6.372,99	1.768	22.273,97	5.304,06
Altra forma di conduzione	116	741,31	169,10	104	728,77	132,97
PARMA	25.656	266.039,64	51.752,84	24.505	260.038,81	43.275,86
Conduzione diretta del coltivatore	19.030	173.620,71	31.580,86	17.987	169.122,56	26.062,47
Conduzione con salariati e/o compartec.	822	17.124,38	3.581,97	767	16.039,05	3.011,92
Conduzione a colonia parziaria appoderata	5.781	75.256,09	16.578,86	5.733	74.843,95	14.192,80
Altra forma di conduzione	23	38,46	11,15	18	33,25	8,67
REGGIO NELL'EMILIA	24.140	171.913,81	31.791,97	23.233	169.288,54	27.444,07
Conduzione diretta del coltivatore	16.753	91.463,88	17.170,28	15.921	89.350,44	14.508,13
Conduzione con salariati e/o compartec.	570	14.050,30	2.368,85	539	13.763,87	1.819,36
Conduzione a colonia parziaria appoderata	6.781	66.308,04	12.231,89	6.740	66.084,47	11.098,19
Altra forma di conduzione	36	91,59	20,95	33	89,76	18,39
MODENA	29.534	212.100,10	45.145,09	28.459	209.129,61	40.152,28
Conduzione diretta del coltivatore	17.879	102.474,64	20.586,45	16.966	100.304,76	17.809,26
Conduzione con salariati e/o compartec.	1.442	21.221,83	5.445,62	1.381	20.842,29	4.827,06
Conduzione a colonia parziaria appoderata	10.106	88.064,88	19.011,37	10.019	87.652,54	17.427,80
Altra forma di conduzione	107	338,75	101,65	93	330,02	88,16
BOLOGNA	29.068	295.195,94	75.269,22	28.553	292.828,83	67.195,12
Conduzione diretta del coltivatore	15.565	100.724,69	25.484,11	15.151	99.280,02	22.975,53
Conduzione con salariati e/o compartec.	1.382	39.316,43	10.921,71	1.348	38.939,97	9.483,59
Conduzione a colonia parziaria appoderata	12.030	154.984,82	38.815,19	11.969	154.445,55	34.692,12
Altra forma di conduzione	91	170,00	48,21	85	163,29	43,88
FERRARA	16.124	185.544,26	65.637,88	15.280	182.372,97	52.953,84
Conduzione diretta del coltivatore	12.838	103.667,48	39.383,43	12.071	101.928,75	32.020,65
Conduzione con salariati e/o compartec.	1.203	54.688,85	18.709,60	1.149	53.416,38	13.931,42
Conduzione a colonia parziaria appoderata	2.005	26.736,18	7.418,61	1.989	26.594,11	6.884,03
Altra forma di conduzione	78	451,75	126,24	71	433,73	117,74

coltivazioni praticate e provincia

in ettari

ERBACEE

DI CONDUZIONE

COLTIVAZIONI ORTIVE			COLTIVAZIONI FLOREALI			FORAGGERE					
Aziende	Superficie		Aziende	Superficie		Prati avvicendati ed erbai			Prati permanenti e pascoli		
	totale delle aziende	a coltivazioni ortive		totale delle aziende	a coltivazioni floreali	Aziende	Superficie totale delle aziende	a prati avvicendati ed erbai	Aziende	Superficie totale delle aziende	a prati permanenti e pascoli
140.768	670.038,28	28.573,93	369	2.518,09	297,91	199.000	1.026.990,32	352.478,34	165.067	955.992,55	321.747,58
126.855	480.257,46	22.982,05	275	843,46	127,77	173.208	687.713,18	244.657,73	145.048	574.365,66	207.885,08
2.149	73.769,69	2.494,52	64	1.416,44	126,03	3.901	141.115,33	38.909,01	3.904	238.629,75	76.013,13
10.966	113.336,10	2.490,75	23	241,42	36,10	19.911	192.388,96	66.187,79	14.889	139.272,71	36.790,97
798	2.675,03	606,61	7	16,77	8,01	1.980	5.772,85	2.723,81	1.226	3.724,43	1.058,40
49.886	281.705,32	7.331,57	78	332,94	47,45	56.981	274.547,78	104.236,74	58.478	455.799,97	163.428,52
47.017	203.512,02	6.633,19	62	145,05	44,37	50.637	189.895,82	73.347,91	54.110	237.057,81	106.841,28
557	50.147,72	237,26	7	39,54	0,97	1.214	30.227,98	8.970,47	1.259	182.895,77	49.014,69
1.760	23.486,39	357,55	8	147,35	1,75	3.866	46.611,86	19.105,03	2.493	31.207,05	6.579,28
552	4.559,19	103,57	1	1,00	0,36	1.264	7.812,12	2.813,33	616	4.639,34	993,27
3.704	20.889,49	1.172,46	14	483,45	14,12	3.942	24.346,67	7.077,00	2.830	19.346,87	7.172,68
3.171	13.736,26	1.033,16	7	16,72	1,28	3.274	14.492,24	4.021,44	2.322	11.054,16	4.755,12
100	2.128,16	43,99	5	437,64	4,39	135	3.852,05	1.098,68	156	4.301,83	1.642,19
338	4.477,08	73,04	1	23,59	6,35	421	5.379,17	1.715,18	266	3.564,51	681,80
95	547,99	22,27	1	5,50	2,10	112	623,21	241,70	86	426,37	93,57
3.206	9.316,25	1.192,40	190	436,20	23,04	1.104	6.880,67	423,92	3.003	13.484,81	9.507,55
3.128	8.970,12	1.139,94	185	416,51	22,80	1.076	6.609,11	391,13	2.938	10.502,27	7.094,05
20	158,11	15,97	2	1,63	0,12	4	145,71	10,25	27	2.839,05	2.367,59
43	180,31	32,49	2	17,86	0,07	23	125,35	22,44	35	141,84	45,69
15	7,71	4,00	1	0,20	0,05	1	0,50	0,10	3	1,65	0,22
56.796	311.911,06	9.696,43	282	1.252,59	84,61	62.027	305.775,12	111.737,66	64.311	488.631,65	180.108,75
53.316	226.218,40	8.806,29	254	578,28	68,45	54.987	210.997,17	77.760,48	59.370	258.614,24	118.690,45
677	52.433,99	297,22	14	478,81	5,48	1.353	34.225,74	10.079,40	1.442	190.036,65	53.024,47
2.141	28.143,78	463,08	11	188,80	8,17	4.310	52.116,38	20.842,65	2.794	34.913,40	7.306,77
662	5.114,89	129,84	3	6,70	2,51	1.377	8.435,83	3.055,13	705	5.067,36	1.087,06
10.292	136.766,25	7.423,14	18	83,07	23,94	19.889	207.692,90	73.850,70	6.819	112.083,77	27.611,49
8.898	97.795,19	4.628,84	15	42,22	9,53	17.093	151.029,10	52.534,81	5.987	70.055,27	16.454,33
617	28.333,93	2.348,77	3	40,85	14,41	852	33.851,67	12.523,08	469	35.761,91	10.113,89
726	10.447,91	423,78	—	—	—	1.781	21.996,33	8.498,84	354	6.188,77	1.036,42
51	189,22	21,75	—	—	—	163	815,80	293,97	9	77,82	6,85
13.773	159.303,98	6.209,65	39	388,27	95,51	27.417	269.167,86	106.298,42	10.529	157.466,20	39.038,59
10.528	109.521,62	4.340,25	23	168,90	44,65	20.617	176.810,19	66.533,47	8.184	100.922,41	27.552,52
394	9.297,92	714,91	5	52,19	4,31	996	17.718,24	7.416,88	489	26.743,78	5.961,94
2.830	40.466,19	1.145,96	11	167,18	46,55	5.759	74.577,54	32.317,67	1.852	29.798,18	5.522,95
21	18,25	8,53	—	—	—	45	61,89	30,40	4	1,83	1,18
8.106	64.678,76	1.129,98	32	209,58	45,43	28.609	184.990,45	94.601,83	14.011	115.425,93	33.944,74
6.218	37.688,16	682,39	17	76,55	26,21	20.680	99.030,96	51.720,04	9.443	50.625,37	15.359,59
158	5.846,09	250,05	2	20,50	0,64	765	18.400,60	7.124,02	416	26.454,80	7.404,23
1.718	21.123,85	195,35	12	111,81	18,53	7.099	67.420,92	35.696,27	4.132	38.279,98	11.157,09
12	20,66	2,19	1	0,72	0,05	65	137,97	61,50	20	65,78	23,83
16.227	113.968,18	2.542,62	33	141,97	84,90	33.937	222.847,92	114.634,15	11.079	102.445,70	22.666,25
9.511	53.815,87	1.344,44	19	42,67	22,12	20.947	108.122,04	50.176,62	7.237	51.383,65	12.813,63
619	10.043,84	471,07	5	5,62	1,36	1.786	23.471,40	10.365,27	706	20.109,07	4.458,96
6.027	50.004,11	715,02	9	93,68	61,42	11.011	90.802,72	53.839,71	3.110	30.872,98	5.363,08
70	104,36	12,09	—	—	—	193	451,76	252,55	26	80,00	30,58
15.927	156.137,99	11.450,56	35	253,83	42,63	28.646	295.287,55	94.690,59	15.267	191.936,76	37.998,65
8.732	53.967,22	5.250,06	22	149,84	24,87	14.935	99.123,52	31.507,45	7.789	61.004,63	12.917,72
575	21.150,28	1.532,54	4	5,99	0,78	1.600	42.313,03	11.509,79	1.377	42.361,21	10.423,81
6.537	80.928,28	4.643,31	7	96,00	15,99	12.010	153.708,99	51.610,82	6.061	88.469,79	14.622,85
83	92,21	24,65	2	2,00	0,99	101	142,01	62,53	40	101,13	34,27
9.808	114.964,23	5.489,26	21	53,78	6,24	10.872	165.771,38	31.969,85	2.151	39.371,10	4.348,52
7.948	64.968,45	3.133,36	16	38,08	4,04	8.106	89.387,62	17.206,56	1.568	18.560,01	1.901,85
602	33.593,81	1.802,78	3	1,93	1,93	947	50.734,84	9.040,04	243	15.466,62	2.004,56
1.226	16.212,77	542,10	2	13,77	0,27	1.788	25.341,62	5.654,70	330	5.288,71	438,26
32	189,20	11,02	—	—	—	31	307,30	68,55	10	55,76	3,85

Segue Tav. 31 — Aziende per principali

Superficie
I — COLTIVAZIONI
Segue A — PER FORMA

PROVINCIE E REGIONI	CERALI					
	Totale			di cui frumento		
	FORME DI CONDUZIONE	Aziende	Superficie		Aziende	Superficie
totale delle aziende			a cereali	totale delle aziende		a frumento
RAVENNA	18.668	151.116,33	44.237,49	18.261	148.195,46	40.449,85
Conduzione diretta del coltivatore	10.074	42.207,08	13.167,78	9.736	41.578,54	11.958,20
Conduzione con salariati e/o compartec.	857	30.039,80	7.259,27	843	28.027,84	6.711,96
Conduzione a colonia parziaria appoderata	7.619	78.720,90	23.750,12	7.573	78.454,05	21.726,48
Altra forma di conduzione	118	148,55	60,32	109	135,03	53,21
FORLÌ	30.404	228.135,53	65.746,90	30.010	218.703,14	56.567,02
Conduzione diretta del coltivatore	16.146	69.321,78	20.689,89	15.840	68.643,32	17.563,45
Conduzione con salariati e/o compartec.	1.070	21.595,66	2.773,54	1.022	13.280,86	2.419,63
Conduzione a colonia parziaria appoderata	12.948	136.926,30	42.150,36	12.917	136.501,38	36.463,47
Altra forma di conduzione	240	291,79	133,11	231	277,58	120,47
EMILIA-ROMAGNA	192.492	1.716.674,92	430.987,48	186.414	1.684.498,86	371.365,28
Conduzione diretta del coltivatore	124.485	834.353,39	204.538,07	119.150	818.856,41	173.613,90
Conduzione con salariati e/o compartec.	8.137	230.667,57	59.449,29	7.812	216.601,00	49.378,94
Conduzione a colonia parziaria appoderata	59.061	649.381,76	166.329,39	58.708	646.850,02	147.788,95
Altra forma di conduzione	809	2.272,20	670,73	744	2.191,43	583,49
PESARO E URBINO	26.801	235.381,69	80.106,61	26.249	234.074,62	65.076,56
Conduzione diretta del coltivatore	13.705	69.848,32	21.439,66	13.254	69.023,48	17.444,04
Conduzione con salariati e/o compartec.	700	13.791,37	2.393,13	669	13.458,32	1.985,51
Conduzione a colonia parziaria appoderata	12.229	151.548,13	56.181,93	12.184	151.420,39	45.572,17
Altra forma di conduzione	167	193,87	91,89	142	172,43	74,84
ANCONA	25.664	162.016,19	71.087,63	25.406	161.240,84	61.311,00
Conduzione diretta del coltivatore	9.614	32.646,36	11.707,72	9.378	32.099,93	10.072,00
Conduzione con salariati e/o compartec.	311	3.834,54	1.093,07	303	3.654,27	993,63
Conduzione a colonia parziaria appoderata	15.602	125.410,97	58.228,57	15.590	125.363,72	50.192,49
Altra forma di conduzione	137	124,32	58,27	135	122,92	52,88
MACERATA	27.073	207.265,19	81.435,34	26.671	205.191,72	67.589,22
Conduzione diretta del coltivatore	11.164	54.064,52	17.498,52	10.809	52.838,67	14.680,02
Conduzione con salariati e/o compartec.	461	15.682,42	1.700,10	435	15.336,61	1.410,12
Conduzione a colonia parziaria appoderata	15.265	137.280,79	62.142,52	15.245	136.779,03	51.417,65
Altra forma di conduzione	183	237,46	94,20	182	237,41	81,43
ASCOLI PICENO	29.537	167.008,16	69.324,63	29.129	166.251,58	49.841,59
Conduzione diretta del coltivatore	11.984	45.893,56	12.943,43	11.676	45.318,40	9.686,65
Conduzione con salariati e/o compartec.	763	3.661,08	877,52	717	3.557,33	676,16
Conduzione a colonia parziaria appoderata	16.368	117.209,78	55.377,65	16.349	117.149,34	39.385,12
Altra forma di conduzione	422	243,74	126,03	387	226,51	93,66
MARCHE	109.075	771.671,23	301.954,21	107.455	766.758,76	243.818,37
Conduzione diretta del coltivatore	46.467	202.452,76	63.589,33	45.117	199.280,48	51.882,71
Conduzione con salariati e/o compartec.	2.235	36.969,41	6.063,82	2.124	36.006,53	5.065,42
Conduzione a colonia parziaria appoderata	59.464	531.449,67	231.930,67	59.368	530.712,48	186.567,43
Altra forma di conduzione	909	799,39	370,39	846	759,27	302,81
MASSA-CARRARA	11.227	54.088,19	6.005,83	9.522	49.841,83	3.943,36
Conduzione diretta del coltivatore	9.407	38.023,43	3.945,51	7.826	34.421,55	2.554,45
Conduzione con salariati e/o compartec.	250	1.732,69	155,42	211	1.507,66	102,76
Conduzione a colonia parziaria appoderata	1.476	14.190,79	1.871,59	1.414	13.786,16	1.265,21
Altra forma di conduzione	94	141,28	33,31	71	126,46	20,94
LUCCA	21.487	91.788,23	14.696,42	17.899	70.388,05	8.080,93
Conduzione diretta del coltivatore	15.616	48.635,19	7.361,89	12.410	40.115,94	3.935,55
Conduzione con salariati e/o compartec.	546	15.823,97	542,85	447	4.345,53	257,29
Conduzione a colonia parziaria appoderata	5.035	26.565,93	6.583,00	4.800	25.212,78	3.778,49
Altra forma di conduzione	290	763,14	208,68	242	713,80	109,60
PISTOIA	14.512	50.220,98	15.589,16	13.738	47.758,74	10.235,47
Conduzione diretta del coltivatore	7.866	21.486,53	5.114,45	7.245	20.419,78	3.356,30
Conduzione con salariati e/o compartec.	351	4.944,89	371,37	322	3.917,71	261,29
Conduzione a colonia parziaria appoderata	6.086	23.657,15	10.032,02	5.985	23.302,96	6.576,21
Altra forma di conduzione	209	132,41	71,32	186	118,29	41,67

coltivazioni praticate e provincia

in ettari

ERBACEE

DI CONDUZIONE

COLTIVAZIONI ORTIVE			COLTIVAZIONI FLOREALI			FORAGGERE					
Aziende	Superficie		Aziende	Superficie		Prati avvicendati ed erbai			Prati permanenti e pascoli		
	totale delle aziende	a coltivazioni ortive		totale delle aziende	a coltivazioni floreali	Aziende	Superficie totale delle aziende	a prati avvicendati ed erbai	Aziende	Superficie totale delle aziende	a prati permanenti e pascoli
7.678	56.135,63	2.693,21	31	82,65	16,00	18.093	150.240,98	48.297,03	2.221	36.720,86	8.396,92
4.622	15.465,71	1.203,51	26	56,47	11,90	9.501	40.974,07	12.651,35	930	6.575,82	1.904,78
232	13.155,40	433,86	1	1,50	0,16	837	30.524,47	7.977,04	391	16.956,61	4.184,96
2.754	27.460,86	1.040,68	2	23,08	3,02	7.623	78.575,14	27.593,68	876	13.138,09	2.293,41
70	53,66	15,16	2	1,60	0,92	132	167,30	74,96	24	50,34	13,77
18.114	136.837,19	7.011,26	64	481,29	83,71	28.844	222.616,60	65.243,43	9.585	142.264,04	44.220,45
9.244	41.044,56	2.526,17	35	188,51	16,65	14.790	66.333,26	19.276,11	4.212	37.347,71	11.170,57
321	4.038,18	129,08	5	20,66	6,99	1.126	22.183,33	4.086,66	1.707	43.398,53	17.503,67
8.392	91.591,80	4.292,24	24	272,12	60,07	12.728	133.836,55	41.770,25	3.643	61.441,75	15.522,52
157	162,65	63,77	—	—	—	200	263,46	110,41	23	76,05	23,69
99.925	938.792,21	43.949,68	273	1.694,44	398,36	196.307	1.718.615,64	629.586,00	71.662	897.714,36	218.225,61
65.701	474.266,78	23.109,02	173	763,24	159,97	126.669	830.810,76	301.606,41	45.350	396.474,87	100.074,99
3.518	125.459,45	7.683,06	28	149,24	30,58	8.909	239.197,58	70.042,78	5.798	227.252,53	62.056,02
30.210	338.235,77	12.998,44	67	777,64	205,85	59.799	646.259,81	256.981,94	20.358	273.478,25	55.956,58
496	830,21	159,16	5	4,32	1,96	930	2.347,49	954,87	156	508,71	138,02
12.156	119.665,34	3.382,88	29	202,39	19,47	26.187	231.940,70	85.633,95	11.049	153.053,02	37.936,18
6.261	36.687,77	1.338,66	18	42,32	16,09	13.150	68.403,25	24.127,32	5.854	45.704,35	11.935,14
159	5.371,32	63,65	4	61,54	1,64	752	13.035,04	3.817,38	801	31.245,80	13.069,29
5.629	77.517,99	1.929,78	5	97,24	1,47	12.132	150.308,52	57.588,44	4.370	76.063,63	12.916,72
107	88,26	50,79	2	1,29	0,27	153	193,89	100,81	24	39,24	15,03
20.954	132.461,16	3.956,49	39	185,06	25,43	25.195	160.582,99	68.505,56	5.190	50.229,37	10.045,48
7.210	23.439,62	847,39	14	34,48	2,45	9.255	32.079,79	11.582,42	2.721	14.535,67	3.355,47
134	1.228,85	38,25	1	17,92	0,10	353	4.018,61	1.684,93	214	9.730,32	3.212,37
13.503	107.704,54	3.053,98	22	132,19	22,65	15.464	124.368,72	55.193,51	2.242	25.945,07	3.473,10
107	88,15	16,87	2	0,47	0,23	123	115,87	44,70	13	18,31	4,54
23.894	184.986,38	5.943,57	41	210,29	50,98	26.788	203.006,23	79.915,13	11.463	156.402,58	50.954,54
9.904	48.367,45	2.570,73	16	28,15	7,55	10.998	53.597,58	17.666,12	6.039	39.241,42	14.937,06
288	11.839,30	140,97	5	18,61	8,09	481	12.966,11	1.981,54	801	60.990,79	27.373,30
13.563	124.599,73	3.209,60	20	163,53	35,34	15.140	136.060,90	60.164,22	4.594	55.941,46	8.546,51
139	179,90	22,27	—	—	—	169	381,64	103,25	29	228,91	97,67
25.542	147.687,43	8.679,52	35	170,41	43,43	28.067	163.663,58	53.218,25	9.678	92.514,35	33.608,47
10.978	43.033,06	2.112,46	16	48,47	10,87	10.948	43.891,10	10.504,75	5.410	33.325,51	13.616,70
425	2.718,51	396,21	4	0,86	0,30	675	3.819,10	913,05	660	22.501,06	12.916,88
13.774	101.753,39	6.071,10	15	121,08	32,26	16.124	115.757,66	41.730,81	3.595	36.679,58	7.070,93
365	182,47	99,75	—	—	—	320	195,72	69,64	13	8,20	3,96
82.546	584.800,31	21.962,46	144	768,15	139,31	106.237	759.193,50	287.272,89	37.380	452.199,32	132.544,67
34.353	151.527,90	6.869,24	64	153,42	36,96	44.351	197.971,72	63.880,61	20.024	132.806,95	43.844,37
1.006	21.157,98	639,08	14	98,93	10,13	2.261	33.838,86	8.396,90	2.476	124.467,97	56.571,84
46.469	411.575,65	14.264,46	62	514,04	91,72	58.860	526.495,80	214.676,98	14.801	194.629,74	32.007,26
718	538,78	189,68	4	1,76	0,50	765	887,12	318,40	79	294,66	121,20
12.986	57.381,75	2.405,69	32	1.971,53	7,14	6.846	37.401,94	4.792,34	12.202	80.808,82	25.068,23
11.113	41.851,85	1.927,62	26	37,09	6,61	5.377	24.281,90	3.015,76	10.023	44.996,53	13.315,57
364	2.069,54	68,33	5	1.929,33	0,48	245	1.746,37	221,95	779	22.430,98	8.505,73
1.397	13.327,62	392,26	1	5,11	0,05	1.174	11.282,35	1.537,66	1.331	13.247,64	3.210,27
112	132,74	17,48	—	—	—	50	91,32	16,97	69	133,67	36,66
21.947	90.766,76	4.196,38	275	10.522,18	467,92	16.413	66.777,95	10.810,52	21.708	116.666,38	30.651,99
16.970	53.042,31	3.128,45	171	251,88	383,46	11.387	32.611,83	5.802,41	16.348	56.986,12	14.330,92
653	14.871,54	119,13	10	9.978,97	68,38	429	10.614,35	523,27	962	35.367,08	10.779,09
4.000	22.037,51	884,94	91	289,46	15,60	4.370	23.161,34	4.416,03	4.077	23.445,39	5.310,97
324	815,40	63,86	3	1,87	0,48	227	390,43	68,81	321	867,79	231,01
9.483	37.818,84	2.526,28	963	1.264,33	163,21	12.001	41.880,22	10.489,00	10.660	52.466,22	12.484,39
6.608	19.488,09	1.572,72	540	562,21	89,23	6.122	15.953,25	3.859,10	7.113	22.339,68	6.363,82
339	7.240,13	88,00	18	38,18	4,61	312	4.470,51	388,02	711	17.785,61	3.625,92
2.416	11.014,11	851,77	348	632,88	61,72	5.425	21.367,01	6.208,92	2.773	12.290,45	2.476,72
120	76,51	13,79	57	31,06	7,65	142	89,45	32,96	63	50,48	17,93

Segue Tav. 31 — Aziende per principali

Superficie
I — COLTIVAZIONI
Segue A — PER FORMA

PROVINCIE E REGIONI	CEREALI					
	Totale			di cui frumento		
	FORME DI CONDUZIONE	Aziende	Superficie		Aziende	Superficie
totale delle aziende			a cereali	totale delle aziende		a frumento
FIRENZE	30.191	246.508,75	81.892,41	29.238	239.260,14	59.085,70
Conduzione diretta del coltivatore	8.174	37.379,08	9.375,13	7.517	35.740,47	6.636,60
Conduzione con salariati e/o compartec.	1.657	62.396,92	7.110,86	1.554	57.579,16	5.088,88
Conduzione a colonia parziaria appoderata	19.584	145.141,94	64.688,27	19.450	144.415,36	46.840,35
Altra forma di conduzione	776	1.590,81	718,15	717	1.525,15	519,87
LIVORNO	6.131	72.397,72	20.637,93	5.443	69.629,98	14.024,10
Conduzione diretta del coltivatore	3.290	19.273,59	5.872,16	2.708	17.363,97	3.961,16
Conduzione con salariati e/o compartec.	327	24.688,86	3.213,09	297	24.149,95	1.960,74
Conduzione a colonia parziaria appoderata	2.416	28.124,34	11.419,06	2.358	27.839,62	8.016,68
Altra forma di conduzione	98	310,93	133,62	80	276,44	85,52
PISA	20.730	171.161,11	54.642,52	18.238	166.107,23	37.002,27
Conduzione diretta del coltivatore	10.618	49.415,58	16.556,09	8.532	46.923,27	10.917,78
Conduzione con salariati e/o compartec.	1.006	49.908,37	6.745,85	928	48.054,02	4.597,44
Conduzione a colonia parziaria appoderata	8.400	70.156,10	30.523,67	8.270	69.657,63	21.017,49
Altra forma di conduzione	706	1.681,06	816,91	508	1.472,31	469,56
AREZZO	24.745	198.851,80	67.595,54	24.385	197.664,25	55.942,32
Conduzione diretta del coltivatore	11.431	64.553,32	16.452,07	11.159	64.102,27	13.403,14
Conduzione con salariati e/o compartec.	1.023	22.337,46	3.921,54	988	21.823,75	3.213,84
Conduzione a colonia parziaria appoderata	12.081	111.726,13	47.109,20	12.044	111.521,25	39.236,33
Altra forma di conduzione	210	234,89	112,73	194	216,98	89,01
SIENA	19.988	272.302,69	95.811,98	19.510	267.832,08	70.369,47
Conduzione diretta del coltivatore	7.928	51.183,50	16.687,57	7.574	50.216,91	12.623,36
Conduzione con salariati e/o compartec.	1.689	77.323,67	14.756,36	1.624	74.431,97	10.607,35
Conduzione a colonia parziaria appoderata	9.745	142.596,76	63.715,20	9.704	141.999,80	46.661,75
Altra forma di conduzione	626	1.198,76	652,85	608	1.183,40	477,01
GROSSETO	19.604	347.139,58	89.998,60	18.730	336.268,43	67.610,82
Conduzione diretta del coltivatore	15.778	158.005,57	49.446,72	14.995	154.678,60	37.672,49
Conduzione con salariati e/o compartec.	659	103.257,11	13.530,32	617	95.955,55	10.426,07
Conduzione a colonia parziaria appoderata	2.546	82.567,22	25.956,43	2.534	82.412,26	18.693,89
Altra forma di conduzione	621	3.309,68	1.065,13	584	3.222,02	818,37
TOSCANA	168.615	1.504.459,05	446.870,39	156.703	1.444.750,73	326.291,44
Conduzione diretta del coltivatore	90.108	487.955,79	130.811,59	79.966	463.982,76	95.060,83
Conduzione con salariati e/o compartec.	7.508	362.413,94	50.347,66	6.988	331.765,30	36.515,66
Conduzione a colonia parziaria appoderata	67.369	644.726,36	261.898,44	66.559	640.147,82	192.086,40
Altra forma di conduzione	3.630	9.362,96	3.812,70	3.190	8.854,85	2.631,55
PERUGIA	47.027	409.238,88	152.250,71	45.528	404.734,96	117.748,27
Conduzione diretta del coltivatore	25.242	128.224,45	38.716,19	23.916	126.036,16	30.730,14
Conduzione con salariati e/o compartec.	1.332	34.046,60	5.407,20	1.240	32.112,38	4.165,57
Conduzione a colonia parziaria appoderata	19.999	246.416,44	107.845,77	19.948	246.053,82	82.632,38
Altra forma di conduzione	454	551,39	281,55	424	532,60	220,18
TERNI	17.903	128.346,17	46.970,28	17.392	127.187,88	38.545,32
Conduzione diretta del coltivatore	10.634	36.118,06	11.734,56	10.181	35.331,60	9.981,04
Conduzione con salariati e/o compartec.	413	11.462,44	2.156,28	398	11.185,98	1.682,50
Conduzione a colonia parziaria appoderata	6.217	79.788,71	32.619,70	6.198	79.716,96	26.485,91
Altra forma di conduzione	639	976,96	459,74	615	953,34	395,87
UMBRIA	64.930	537.585,05	199.220,99	62.920	531.922,84	156.293,59
Conduzione diretta del coltivatore	35.876	164.342,51	50.450,75	34.097	161.367,76	40.711,18
Conduzione con salariati e/o compartec.	1.745	45.509,04	7.563,48	1.638	43.298,36	5.848,07
Conduzione a colonia parziaria appoderata	26.216	326.205,15	140.465,47	26.146	325.770,78	109.118,29
Altra forma di conduzione	1.093	1.528,35	741,29	1.039	1.485,94	616,05
VITERBO	36.123	274.108,00	98.379,42	35.044	270.125,08	82.607,81
Conduzione diretta del coltivatore	28.205	124.632,87	52.431,23	27.271	122.124,02	44.574,31
Conduzione con salariati e/o compartec.	2.238	83.661,44	22.059,25	2.153	82.480,80	18.110,09
Conduzione a colonia parziaria appoderata	3.574	57.893,40	20.538,38	3.561	57.761,91	17.046,95
Altra forma di conduzione	2.106	7.920,29	3.350,56	2.059	7.758,35	2.876,46

coltivazioni praticate e provincia

in ettari

ERBACEE

DI CONDUZIONE

COLTIVAZIONI ORTIVE			COLTIVAZIONI FLOREALI			FORAGGERE					
Aziende	Superficie		Aziende	Superficie		Prati avvicendati ed erbai			Prati permanenti e pascoli		
	totale delle aziende	a coltivazioni ortive		totale delle aziende	a coltivazioni floreali	Aziende	totale delle aziende	a prati avvicendati ed erbai	Aziende	totale delle aziende	a prati permanenti e pascoli
21.566	149.677,85	7.045,74	185	841,71	108,63	29.306	251.620,66	73.604,78	11.661	187.596,43	43.414,44
6.817	28.330,97	1.829,27	90	99,78	27,40	7.549	37.000,29	9.204,40	3.141	27.593,54	8.042,24
812	21.625,52	340,66	36	537,13	30,61	1.859	70.353,66	10.398,16	1.967	97.589,74	20.234,32
13.387	98.867,21	4.447,27	48	197,67	47,66	19.259	142.790,36	53.486,29	6.412	61.886,10	14.934,82
550	854,15	428,54	11	7,13	2,96	639	1.476,35	515,93	141	527,05	203,06
4.444	50.338,96	5.174,05	20	2.599,76	23,67	4.955	67.796,43	17.207,75	3.669	46.408,93	13.396,30
2.353	11.856,79	1.777,98	11	29,53	8,57	2.252	14.773,23	4.158,94	2.868	14.314,12	6.033,79
215	17.138,82	535,97	4	2.529,93	8,30	323	25.553,60	3.134,90	295	26.059,14	6.004,82
1.797	21.120,79	2.809,09	5	40,30	6,80	2.319	27.243,90	9.840,60	465	5.798,00	1.312,25
79	222,56	51,01	—	—	—	61	225,70	73,31	41	237,67	45,44
18.483	112.597,99	7.440,60	19	98,01	21,60	18.235	169.290,73	48.806,29	6.619	113.490,99	23.760,66
10.737	36.987,93	3.285,61	12	27,66	14,18	8.553	46.154,37	14.379,96	3.639	30.225,18	8.467,47
487	20.630,84	367,12	1	51,35	2,00	1.024	53.266,98	8.363,42	753	59.760,96	9.854,38
6.532	53.476,58	3.476,70	4	17,00	4,60	8.167	68.541,48	25.621,88	2.091	23.059,64	5.215,05
727	1.502,64	311,17	2	2,00	0,82	491	1.327,90	441,03	136	445,21	223,76
18.956	152.227,28	5.349,08	56	247,89	55,59	23.584	196.527,83	59.597,91	7.641	141.924,70	40.556,39
8.890	52.084,21	2.256,05	34	99,33	15,73	10.512	60.542,11	13.867,46	3.625	40.722,43	12.989,84
528	10.498,39	197,48	9	40,01	7,62	1.054	26.249,45	4.989,08	856	58.393,70	14.417,60
9.405	89.524,27	2.858,27	11	107,27	31,94	11.850	109.549,81	40.660,28	3.134	42.751,02	13.130,46
133	120,41	37,28	2	1,28	0,30	168	186,46	81,09	26	57,55	18,49
9.565	107.449,00	2.883,39	28	1.482,62	30,03	17.984	265.400,86	72.787,95	6.257	156.780,00	38.882,70
3.771	20.251,93	796,87	16	14,91	2,52	6.382	47.749,40	12.399,37	2.364	25.992,70	6.608,41
488	23.737,87	277,47	5	1.396,81	12,64	1.671	77.368,47	14.045,01	914	65.100,18	11.810,50
4.999	63.003,20	1.746,32	7	70,90	14,87	9.461	139.243,67	46.009,12	2.917	65.422,77	20.374,68
307	456,00	62,73	—	—	—	470	1.039,32	334,45	62	264,35	89,11
7.400	120.529,24	2.798,14	26	151,25	25,33	12.021	288.059,80	48.408,97	13.133	280.783,40	74.858,46
5.942	53.714,86	1.644,90	23	138,94	24,21	9.058	118.118,78	25.227,61	10.461	110.334,11	38.756,39
210	37.415,99	498,50	2	4,31	1,02	473	93.430,97	9.489,59	604	106.763,14	15.865,92
1.033	28.473,83	609,53	1	8,00	0,10	2.238	74.667,75	13.379,98	1.722	61.456,41	19.212,38
215	924,56	45,21	—	—	—	252	1.842,30	311,79	346	2.229,74	1.023,77
124.830	878.787,67	39.819,35	1.604	19.179,28	903,12	141.345	1.384.756,42	346.505,51	93.550	1.176.925,87	303.073,56
73.201	317.608,94	18.219,47	923	1.261,33	571,91	67.192	397.185,16	91.915,01	59.582	373.504,41	114.908,45
4.096	155.228,64	2.492,66	90	16.506,02	135,66	7.390	363.054,36	51.553,40	7.841	489.250,53	101.098,28
44.966	400.845,12	18.076,15	516	1.368,59	183,34	64.263	617.847,67	201.160,76	24.922	309.357,42	85.177,60
2.567	5.104,97	1.031,07	75	43,34	12,21	2.500	6.669,23	1.876,34	1.205	4.813,51	1.889,23
38.290	327.580,50	11.315,88	76	545,37	118,60	42.684	394.823,90	117.894,76	18.761	326.346,47	105.038,99
21.271	107.101,22	4.918,84	30	43,91	8,99	21.764	118.647,66	29.531,31	9.937	87.347,80	30.041,50
742	17.144,14	344,41	11	118,15	1,87	1.269	37.013,37	6.210,59	1.773	124.098,06	48.952,60
15.983	203.062,16	5.998,91	33	382,11	107,59	19.302	238.619,67	81.952,77	6.982	114.671,56	25.951,88
294	272,98	53,72	2	1,20	0,15	349	543,20	200,09	69	229,05	93,01
15.835	97.905,33	4.278,77	104	268,82	31,33	15.626	122.725,42	42.575,62	8.952	108.918,30	25.273,32
10.181	28.091,11	2.128,21	86	125,54	19,82	8.707	32.415,72	10.211,11	5.136	24.450,58	6.922,90
262	5.261,03	133,42	6	22,22	7,70	405	11.607,73	2.577,81	464	33.337,27	7.985,37
5.009	64.001,07	1.955,29	10	118,09	1,66	6.035	77.881,39	29.452,07	3.184	50.749,53	10.209,97
383	552,12	61,85	2	2,97	2,15	479	820,58	334,63	168	380,92	155,08
54.125	425.485,83	15.594,65	180	814,19	149,93	58.310	517.549,32	160.470,38	27.713	435.264,77	130.312,31
31.452	135.192,33	7.047,05	116	169,45	28,81	30.471	151.063,38	39.742,42	15.073	111.798,38	36.964,40
1.004	22.405,17	477,83	17	140,37	9,57	1.674	48.621,10	8.788,40	2.237	157.435,33	56.937,97
20.992	267.063,23	7.954,20	43	500,20	109,25	25.337	316.501,06	111.404,84	10.166	165.421,09	36.161,85
677	825,10	115,57	4	4,17	2,30	828	1.363,78	534,72	237	609,97	248,09
18.629	135.220,47	7.035,13	44	290,16	57,81	19.502	222.682,74	69.324,95	14.106	200.144,15	58.372,36
14.083	56.126,39	4.294,84	31	108,32	23,78	14.253	85.361,90	32.127,15	9.934	57.430,35	18.059,82
993	38.439,26	720,34	11	173,77	33,73	1.203	78.298,89	19.839,66	1.194	94.680,67	28.819,08
2.377	36.061,76	1.258,83	2	8,07	0,30	3.222	54.550,20	16.021,18	2.224	43.659,75	10.428,18
1.176	4.593,06	761,12	—	—	—	824	4.471,75	1.336,96	754	4.373,38	1.065,28

Segue Tav. 31 — Aziende per principali

Superficie
I — COLTIVAZIONI
Segue A — PER FORMA

PROVINCIE E REGIONI FORME DI CONDUZIONE	CEREALI					
	Totale			di cui frumento		
	Aziende	Superficie		Aziende	Superficie	
totale delle aziende		a cereali	totale delle aziende		a frumento	
RIETI	23.353	132.231,35	32.816,13	22.232	129.297,99	26.331,35
Conduzione diretta del coltivatore	18.729	79.884,71	20.176,22	17.761	78.256,25	16.133,20
Conduzione con salariati e/o compartec. .	1.695	24.512,72	3.368,23	1.573	23.399,10	2.599,42
Conduzione a colonia parziaria appoderata	2.559	26.041,34	8.755,55	2.548	25.936,82	7.205,26
Altra forma di conduzione	370	1.792,58	516,13	350	1.705,82	393,47
ROMA	27.636	275.563,05	72.719,04	24.365	261.350,52	56.016,69
Conduzione diretta del coltivatore	24.337	109.433,75	35.113,68	21.422	101.106,56	26.540,46
Conduzione con salariati e/o compartec. .	2.098	147.375,07	31.692,81	1.866	142.383,66	24.619,18
Conduzione a colonia parziaria appoderata	1.169	18.676,09	5.876,27	1.050	17.799,65	4.831,65
Altra forma di conduzione	32	78,14	36,28	27	60,65	25,40
LATINA	18.478	116.712,29	38.120,79	16.187	110.511,19	27.787,50
Conduzione diretta del coltivatore	16.686	76.338,09	26.971,11	14.593	71.862,46	19.578,47
Conduzione con salariati e/o compartec. .	821	31.035,83	7.443,74	721	29.545,83	5.458,68
Conduzione a colonia parziaria appoderata	476	6.737,64	2.554,76	465	6.650,86	1.960,31
Altra forma di conduzione	495	2.600,73	1.151,18	408	2.452,04	790,04
FROSINONE	59.258	176.581,26	78.771,16	57.020	173.969,48	53.780,81
Conduzione diretta del coltivatore	52.722	127.376,76	60.073,62	50.681	125.212,65	40.930,98
Conduzione con salariati e/o compartec. .	2.048	21.792,88	5.946,97	1.940	21.533,14	4.018,79
Conduzione a colonia parziaria appoderata	2.635	18.015,20	8.229,05	2.626	17.954,05	5.839,42
Altra forma di conduzione	1.853	9.396,42	4.521,52	1.773	9.269,64	2.991,62
LAZIO	164.848	975.195,95	320.806,54	154.848	945.254,26	246.524,16
Conduzione diretta del coltivatore	140.679	517.666,18	194.765,86	131.728	498.561,94	147.757,42
Conduzione con salariati e/o compartec. .	8.900	308.377,94	70.511,00	8.253	299.342,53	54.806,16
Conduzione a colonia parziaria appoderata	10.413	127.363,67	45.954,01	10.250	126.103,29	36.883,59
Altra forma di conduzione	4.856	21.788,16	9.575,67	4.617	21.246,50	7.076,99
CASERTA	53.026	165.595,36	75.394,84	49.576	160.052,46	47.849,05
Conduzione diretta del coltivatore	49.133	127.201,29	61.642,80	45.889	122.812,38	38.970,54
Conduzione con salariati e/o compartec. .	1.386	21.316,19	5.198,31	1.278	20.330,05	3.479,79
Conduzione a colonia parziaria appoderata	1.107	11.175,95	5.523,92	1.093	11.124,90	3.523,03
Altra forma di conduzione	1.400	5.901,93	3.029,81	1.316	5.785,13	1.875,69
BENEVENTO	42.439	161.956,36	84.216,47	41.081	156.139,37	57.419,07
Conduzione diretta del coltivatore	37.966	134.103,88	72.719,31	36.821	133.138,79	49.367,83
Conduzione con salariati e/o compartec. .	1.078	10.333,43	2.315,52	956	5.630,45	1.237,25
Conduzione a colonia parziaria appoderata	1.378	11.278,45	5.848,35	1.372	11.255,14	4.444,26
Altra forma di conduzione	2.017	6.240,60	3.333,29	1.932	6.114,99	2.369,73
NAPOLI	28.613	44.565,05	18.896,09	14.311	27.145,03	6.758,74
Conduzione diretta del coltivatore	28.256	41.643,47	18.195,02	14.103	24.894,39	6.420,15
Conduzione con salariati e/o compartec. .	277	2.426,74	488,81	155	1.852,95	229,62
Conduzione a colonia parziaria appoderata	31	272,25	149,78	31	272,25	84,00
Altra forma di conduzione	49	222,59	62,48	22	125,44	24,97
AVELLINO	63.809	201.614,33	104.401,58	60.156	195.168,73	69.928,72
Conduzione diretta del coltivatore	55.474	160.940,50	86.962,08	52.239	155.807,61	58.104,00
Conduzione con salariati e/o compartec. .	1.141	10.704,21	2.678,97	1.053	10.073,20	1.783,09
Conduzione a colonia parziaria appoderata	577	4.555,50	2.200,54	575	4.541,76	1.616,00
Altra forma di conduzione	6.617	25.414,12	12.559,99	6.289	24.746,16	8.425,63
SALERNO	66.329	245.598,19	67.984,04	57.051	233.133,41	51.111,64
Conduzione diretta del coltivatore	59.026	169.014,30	53.277,72	50.175	158.887,96	39.640,00
Conduzione con salariati e/o compartec. .	3.133	49.721,04	7.312,97	2.831	47.703,31	5.723,49
Conduzione a colonia parziaria appoderata	1.436	11.445,39	3.410,07	1.413	11.359,28	2.612,27
Altra forma di conduzione	2.734	15.417,46	3.983,28	2.632	15.182,86	3.135,48
CAMPANIA	254.216	819.329,29	350.893,02	222.175	771.639,00	233.067,22
Conduzione diretta del coltivatore	229.855	632.903,44	292.796,93	199.227	595.541,13	192.502,52
Conduzione con salariati e/o compartec. .	7.015	94.501,61	17.994,58	6.273	85.589,96	12.453,24
Conduzione a colonia parziaria appoderata	4.529	38.727,54	17.132,66	4.484	38.553,33	12.279,96
Altra forma di conduzione	12.817	53.196,70	22.968,85	12.191	51.954,58	15.831,50

coltivazioni praticate e provincia

in ettari

ERBACEE

DI CONDUZIONE

COLTIVAZIONI ORTIVE			COLTIVAZIONI FLOREALI			FORAGGERE					
Aziende	Superficie		Aziende	Superficie		Prati avvicendati ed erbai			Prati permanenti e pascoli		
	totale delle aziende	a coltivazioni ortive		totale delle aziende	a coltivazioni floreali	Aziende	Superficie totale delle aziende	a prati avvicendati ed erbai	Aziende	Superficie totale delle aziende	a prati permanenti e pascoli
16.636	95.737,06	4.313,46	18	188,80	6,69	17.336	115.326,62	28.631,83	15.889	178.015,04	75.542,32
13.649	62.678,59	3.381,57	14	161,11	5,49	13.208	64.951,30	14.701,11	13.001	66.350,81	24.258,54
934	12.179,91	354,63	3	20,19	1,17	1.365	23.871,99	4.179,08	1.794	98.909,16	48.248,71
1.871	19.832,01	540,91	1	7,50	0,03	2.468	25.019,48	9.366,25	887	11.443,83	2.590,06
182	1.046,55	36,35	—	—	—	295	1.483,85	385,39	207	1.311,24	445,01
20.274	149.939,64	11.013,76	542	4.206,82	352,08	13.998	214.677,42	60.626,58	33.439	333.226,91	137.110,73
17.645	64.920,17	6.793,00	457	1.236,40	195,18	11.561	69.605,24	21.489,78	28.994	111.601,00	50.306,38
1.560	73.314,10	2.987,80	69	2.860,15	142,51	1.359	127.627,08	32.961,00	3.683	209.479,77	82.992,96
1.014	11.630,60	1.196,77	13	101,47	9,76	1.063	17.397,96	6.154,38	725	12.045,42	3.764,74
55	74,77	36,19	3	8,80	4,63	15	47,14	21,42	37	100,72	46,65
10.044	61.366,07	7.220,20	26	118,60	126,04	9.259	93.652,54	31.880,06	11.746	125.632,98	54.178,59
9.141	39.900,40	5.501,96	21	79,98	122,13	8.274	56.334,25	22.214,14	10.365	45.434,65	16.087,19
449	17.104,55	1.170,97	4	37,97	3,90	462	30.053,19	7.059,83	932	74.933,99	36.561,10
216	3.034,20	270,55	—	—	—	433	6.426,27	2.444,93	210	3.219,06	835,15
238	1.326,92	276,72	1	0,65	0,01	90	838,83	161,16	239	2.045,28	695,15
35.475	106.473,48	6.200,28	73	252,46	26,26	36.918	132.776,41	32.682,67	31.613	183.353,20	77.124,66
32.445	80.958,97	5.041,09	55	103,36	13,63	32.404	92.025,77	23.879,82	28.216	80.960,87	27.039,29
683	9.311,31	170,69	16	135,52	9,79	1.182	17.970,34	3.062,23	1.423	86.263,88	46.079,62
1.644	10.751,72	568,40	1	12,89	2,60	2.263	15.726,85	4.425,04	1.204	9.716,19	2.603,20
703	5.451,48	420,10	1	0,69	0,24	1.069	7.053,45	1.315,58	770	6.412,26	1.402,55
101.058	548.736,72	35.782,83	703	5.056,84	568,88	97.013	779.115,73	223.146,09	106.793	1.020.372,28	402.328,66
86.963	304.584,52	25.012,46	578	1.689,17	360,21	79.700	368.278,46	114.412,00	90.510	361.777,68	135.751,22
4.619	150.349,13	5.404,43	103	3.227,60	191,10	5.571	277.821,49	67.101,80	9.026	564.267,47	242.701,47
7.122	81.310,29	3.835,46	17	129,93	12,69	9.449	119.120,76	38.411,78	5.250	80.084,25	20.221,33
2.354	12.492,78	1.530,48	5	10,14	4,88	2.293	13.895,02	3.220,51	2.007	14.242,88	3.654,64
26.704	93.135,25	16.970,38	73	417,97	80,38	32.959	126.278,36	38.426,76	15.345	105.160,59	36.968,55
24.976	73.617,72	14.690,96	61	278,76	65,18	30.235	92.742,23	28.150,62	13.671	55.335,34	17.153,46
743	11.556,93	1.531,49	3	66,95	7,11	862	19.137,61	6.073,70	827	41.259,40	17.639,06
539	5.813,84	317,50	6	68,21	6,64	986	9.985,38	2.832,96	499	6.264,68	1.535,21
446	2.146,76	430,43	3	4,05	1,45	876	4.413,14	1.369,48	348	2.301,17	640,82
31.397	117.448,10	9.338,15	49	64,25	12,12	24.987	112.347,74	25.757,45	15.989	109.028,88	31.642,63
27.996	100.623,22	8.401,53	36	50,85	8,07	22.288	95.958,60	21.445,61	14.556	78.321,33	19.631,52
836	2.633,58	256,44	9	7,02	2,39	474	2.611,57	582,61	365	21.752,66	10.247,14
1.156	9.629,52	358,60	1	3,00	1,50	1.121	9.573,05	2.685,89	592	6.308,37	1.208,52
1.409	4.561,78	321,58	3	3,38	0,16	1.104	4.204,52	1.043,34	476	2.646,52	555,45
53.948	69.740,39	37.396,57	885	896,73	199,44	26.500	41.924,75	12.152,79	2.458	8.764,14	1.987,48
52.479	65.445,44	36.319,50	813	596,03	170,70	26.070	39.063,07	11.609,09	2.367	5.469,06	1.353,37
1.292	3.545,30	918,38	68	293,33	23,97	316	2.253,78	394,57	67	3.090,98	586,63
32	266,36	27,15	—	—	—	29	261,97	67,27	1	12,41	3,00
145	483,29	131,54	4	7,37	4,77	85	345,93	81,86	23	191,69	44,48
39.033	115.682,28	10.613,12	80	420,77	49,29	41.322	150.200,71	35.985,71	19.378	139.648,89	40.925,46
34.198	92.853,55	9.095,00	67	278,24	47,73	35.933	119.508,13	29.611,11	16.755	80.593,63	21.970,29
821	5.233,62	299,88	4	18,97	0,41	621	8.039,06	1.084,65	667	42.509,71	14.378,85
471	2.880,99	168,65	—	—	—	539	4.176,52	976,83	229	3.003,37	880,96
3.543	14.714,12	1.049,59	9	123,56	1,15	4.229	18.477,00	4.313,12	1.727	13.542,18	3.695,36
58.339	190.332,72	29.601,78	533	725,57	109,21	41.041	169.304,93	41.031,01	34.776	298.699,55	124.679,77
52.779	135.394,05	24.731,83	489	633,63	89,19	36.452	117.704,74	31.101,34	29.956	124.562,06	46.090,27
2.795	36.790,90	3.695,43	39	55,74	16,66	1.951	33.925,79	6.022,82	2.626	153.355,83	70.732,59
1.113	8.492,41	598,49	4	33,70	2,56	1.118	8.800,84	2.056,57	823	8.331,93	2.904,21
1.652	9.655,36	576,03	1	2,50	0,80	1.520	8.873,56	1.850,28	1.371	12.449,73	4.952,70
209.421	586.338,74	103.920,00	1.620	2.525,29	450,44	166.809	600.056,49	153.353,72	87.946	661.302,05	236.203,89
192.428	467.933,98	93.238,82	1.466	1.837,51	380,87	150.978	464.976,77	121.917,77	77.305	344.281,42	106.198,91
6.487	59.760,33	6.701,62	123	442,01	50,54	4.224	65.967,81	14.158,35	4.552	261.968,58	113.584,27
3.311	27.083,12	1.470,39	11	104,91	10,70	3.793	32.797,76	8.619,52	2.144	23.920,76	6.531,90
7.195	31.561,31	2.509,17	20	140,86	8,33	7.814	36.314,15	8.658,08	3.945	31.131,29	9.888,81

Segue Tav. 31 — Aziende per principali

Superficie
I — COLTIVAZIONI
Segue A — PER FORMA

PROVINCIE E REGIONI FORME DI CONDUZIONE	CEREALI					
	Totale			di cui frumento		
	Aziende	Superficie		Aziende	Superficie	
totale delle aziende		a cereali	totale delle aziende		a frumento	
L'AQUILA	45.977	147.984,98	43.121,65	44.766	145.985,56	32.611,25
Conduzione diretta del coltivatore	44.533	127.683,89	39.672,54	43.358	125.819,26	30.011,49
Conduzione con salariati e/o compartec. .	698	15.058,51	1.661,33	677	14.940,86	1.281,97
Conduzione a colonia parziaria appoderata	174	1.785,80	562,41	173	1.784,80	415,56
Altra forma di conduzione	572	3.456,78	1.225,37	558	3.440,64	902,23
TERAMO	25.610	136.838,91	54.788,34	25.329	136.362,12	44.417,00
Conduzione diretta del coltivatore	14.547	54.409,19	19.070,15	14.317	54.057,98	15.916,97
Conduzione con salariati e/o compartec. .	393	5.208,06	684,24	379	5.144,69	575,95
Conduzione a colonia parziaria appoderata	10.072	76.236,13	34.590,12	10.065	76.204,09	27.559,92
Altra forma di conduzione	598	985,53	443,83	568	955,36	364,16
PESCARA	20.019	82.586,04	30.491,46	19.693	82.172,36	27.466,87
Conduzione diretta del coltivatore	14.283	44.418,76	15.502,11	14.002	44.072,38	14.133,96
Conduzione con salariati e/o compartec. .	978	3.722,46	1.172,28	951	3.681,25	1.046,17
Conduzione a colonia parziaria appoderata	4.155	33.395,16	13.376,84	4.151	33.386,16	11.869,55
Altra forma di conduzione	603	1.049,66	440,23	589	1.032,57	417,19
CHIETI	49.453	184.444,36	73.449,69	48.308	182.791,57	60.241,62
Conduzione diretta del coltivatore	41.616	141.247,55	54.692,89	40.648	139.955,00	44.705,68
Conduzione con salariati e/o compartec. .	1.149	4.941,94	1.618,26	1.089	4.745,87	1.360,58
Conduzione a colonia parziaria appoderata	4.276	31.596,25	14.158,23	4.255	31.526,55	11.632,50
Altra forma di conduzione	2.412	6.658,62	2.980,31	2.316	6.564,15	2.542,86
CAMPOBASSO	56.435	298.753,81	120.559,60	54.980	295.682,89	89.773,77
Conduzione diretta del coltivatore	50.997	249.321,63	101.263,90	49.796	246.900,40	74.555,43
Conduzione con salariati e/o compartec. .	1.279	13.730,57	3.893,39	1.193	13.461,93	3.210,90
Conduzione a colonia parziaria appoderata	2.062	27.706,59	11.820,53	2.038	27.531,17	9.375,62
Altra forma di conduzione	2.097	7.995,02	3.581,78	1.953	7.789,39	2.631,82
ABRUZZI E MOLISE	197.494	850.608,10	322.410,74	193.076	842.994,50	254.510,51
Conduzione diretta del coltivatore	165.976	617.081,02	230.201,59	162.121	610.805,02	179.323,53
Conduzione con salariati e/o compartec. .	4.497	42.661,54	9.029,50	4.289	41.974,60	7.475,57
Conduzione a colonia parziaria appoderata	20.739	170.719,93	74.508,13	20.682	170.432,77	60.853,15
Altra forma di conduzione	6.282	20.145,61	8.671,52	5.984	19.782,11	6.858,26
FOGGIA	51.072	534.753,46	270.371,79	48.523	526.751,10	210.398,67
Conduzione diretta del coltivatore	45.967	359.283,35	193.993,14	43.688	353.445,53	148.788,07
Conduzione con salariati e/o compartec. .	3.041	147.176,34	61.083,55	2.902	145.577,19	49.735,83
Conduzione a colonia parziaria appoderata	500	13.173,32	7.278,95	495	13.097,41	5.758,61
Altra forma di conduzione	1.564	15.120,45	8.016,15	1.438	14.630,97	6.116,16
BARI	39.931	292.990,49	107.638,00	35.792	274.301,00	76.718,52
Conduzione diretta del coltivatore	33.708	208.734,70	81.344,54	30.330	196.305,48	57.940,83
Conduzione con salariati e/o compartec. .	3.445	49.374,21	13.849,36	3.020	45.959,23	9.827,89
Conduzione a colonia parziaria appoderata	39	1.302,15	515,33	39	1.302,15	335,63
Altra forma di conduzione	2.739	33.579,43	11.928,77	2.403	30.734,14	8.614,17
TARANTO	17.048	155.661,55	45.832,24	13.958	139.974,43	30.598,00
Conduzione diretta del coltivatore	14.773	91.244,54	30.948,32	12.094	81.513,04	20.797,58
Conduzione con salariati e/o compartec. .	1.451	45.738,10	9.963,14	1.161	41.544,28	6.649,88
Conduzione a colonia parziaria appoderata	3	202,00	40,00	3	202,00	28,00
Altra forma di conduzione	821	18.476,91	4.880,78	700	16.715,11	3.122,54
BRINDISI	19.548	110.758,40	33.452,11	17.547	101.484,01	23.524,41
Conduzione diretta del coltivatore	16.426	67.887,75	22.494,82	14.761	63.129,41	16.335,69
Conduzione con salariati e/o compartec. .	1.940	22.438,67	5.685,60	1.730	19.636,06	3.764,87
Conduzione a colonia parziaria appoderata	6	104,59	44,39	6	104,59	32,99
Altra forma di conduzione	1.176	20.327,39	5.227,30	1.050	18.613,95	3.390,86
LECCE	40.352	183.365,87	63.051,29	34.826	169.720,10	39.240,19
Conduzione diretta del coltivatore	30.900	83.532,95	33.855,63	26.335	75.391,92	20.409,45
Conduzione con salariati e/o compartec. .	4.202	32.132,74	8.453,41	3.667	29.310,54	5.539,04
Conduzione a colonia parziaria appoderata	537	13.324,24	4.692,98	506	12.946,61	2.231,95
Altra forma di conduzione	4.713	54.375,94	16.049,27	4.318	52.071,03	11.059,75

coltivazioni praticate e provincia

in ettari

ERBACEE

DI CONDUZIONE

COLTIVAZIONI ORTIVE			COLTIVAZIONI FLOREALI			FORAGGERE					
Aziende	Superficie		Aziende	Superficie		Prati avvicendati ed erbai			Prati permanenti e pascoli		
	totale delle aziende	a coltivazioni ortive		totale delle aziende	a coltivazioni floreali	Aziende	Superficie		Aziende	Superficie	
							totale delle aziende	a prati avvicendati ed erbai		totale delle aziende	a prati permanenti e pascoli
36.114	121.538,45	9.663,82	89	262,31	27,74	27.321	100.560,78	18.107,40	20.764	300.102,89	191.688,17
35.255	106.057,20	9.046,89	88	261,31	27,64	26.466	90.724,03	16.282,15	19.873	71.665,77	20.129,15
448	11.564,98	406,31	—	—	—	506	6.115,58	1.002,70	601	225.076,94	170.619,60
136	1.411,99	49,36	1	1,00	0,10	145	1.587,95	393,37	98	1.206,55	395,35
275	2.504,28	161,26	—	—	—	204	2.133,22	429,18	192	2.153,63	544,07
23.064	126.480,58	5.453,27	52	256,67	84,81	24.076	132.033,90	49.846,20	7.201	87.911,38	32.731,83
13.325	51.204,22	2.674,55	34	90,02	29,49	13.334	52.860,08	17.361,96	4.886	28.512,05	8.799,10
328	4.795,30	126,52	—	—	—	341	2.717,66	774,42	203	37.931,61	20.552,83
9.080	70.069,17	2.588,85	18	166,65	55,32	9.946	75.558,10	31.389,48	2.041	21.172,54	3.291,19
331	411,89	63,35	—	—	—	455	898,06	320,34	71	295,18	88,71
17.552	73.973,27	3.464,73	26	62,18	20,69	18.725	79.582,40	32.957,13	8.673	61.686,46	23.436,98
12.912	40.088,51	2.343,59	21	49,86	14,69	13.228	41.937,87	15.696,42	6.813	26.072,27	9.071,11
529	2.042,43	115,20	2	3,30	0,45	859	3.608,78	1.190,66	599	22.828,14	12.197,65
3.826	31.315,10	958,39	3	9,02	5,55	4.105	33.070,32	15.660,96	1.154	12.450,01	2.070,47
285	527,23	47,55	—	—	—	533	965,43	409,09	107	336,04	97,75
35.918	135.297,39	6.692,53	45	168,86	19,36	41.053	166.614,05	44.563,43	14.562	86.641,86	32.840,49
31.316	108.051,43	5.594,85	33	97,02	15,42	34.365	125.730,49	32.157,46	12.816	52.641,55	13.350,48
652	3.028,16	171,82	6	55,86	1,25	797	4.980,55	1.101,42	558	24.100,44	17.933,32
3.137	21.810,39	797,20	3	11,20	2,21	4.052	30.395,63	9.653,33	963	8.954,16	1.330,71
813	2.407,41	128,66	3	4,78	0,48	1.839	5.507,38	1.651,22	225	945,71	225,98
32.595	171.380,35	8.118,80	41	190,38	19,10	36.637	225.834,36	42.943,64	28.912	234.823,68	80.532,80
30.460	151.346,07	7.540,98	33	150,97	14,26	33.292	185.264,42	34.222,99	26.377	147.934,98	43.002,49
499	5.122,37	145,88	3	15,00	3,18	676	11.222,98	1.888,73	934	66.905,44	32.722,13
990	12.326,75	268,26	3	17,88	0,63	1.702	24.587,60	5.923,16	941	16.180,79	3.597,33
646	2.585,16	163,68	2	6,53	1,03	967	4.759,36	908,76	660	3.802,47	1.210,85
145.243	628.670,04	33.393,15	253	940,40	171,70	147.812	704.625,49	188.417,80	80.112	771.166,27	361.230,27
123.268	456.747,43	27.200,86	209	649,18	101,50	120.685	496.516,89	115.720,98	70.765	326.826,62	94.352,33
2.456	26.553,24	965,73	11	74,16	4,88	3.179	28.645,55	5.957,93	2.895	376.842,57	254.025,53
17.169	136.933,40	4.662,06	28	205,75	63,81	19.950	165.199,60	63.020,30	5.197	59.964,05	10.685,05
2.350	8.435,97	564,50	5	11,31	1,51	3.998	14.263,45	3.718,59	1.255	7.533,03	2.167,36
8.064	90.157,25	9.049,12	25	460,26	28,12	7.420	178.396,24	22.090,24	14.835	357.455,08	124.958,35
7.417	58.104,47	6.208,96	14	95,13	14,91	6.443	95.645,03	12.029,94	12.867	175.286,12	61.670,52
405	28.677,68	2.404,63	11	365,13	13,21	600	71.158,03	8.578,01	1.482	169.333,11	60.281,51
84	1.496,88	153,55	—	—	—	224	6.647,70	978,47	182	6.237,66	1.284,83
158	1.878,22	281,98	—	—	—	153	4.945,48	503,82	304	6.598,19	1.721,49
7.339	29.597,66	6.125,48	39	152,46	11,55	10.655	114.128,12	23.640,53	7.121	160.529,67	81.734,65
6.204	21.179,07	4.823,04	25	79,66	6,92	9.363	85.200,62	18.854,47	6.022	105.190,31	56.385,56
710	5.794,10	793,96	12	26,92	3,51	755	18.584,08	2.764,47	706	42.820,37	22.097,70
2	75,47	1,28	—	—	—	35	1.194,38	331,82	20	615,00	140,92
423	2.549,02	507,20	2	45,88	1,12	502	9.149,04	1.689,77	373	11.903,99	3.110,47
6.372	50.752,00	4.775,63	42	233,36	24,82	5.403	88.699,81	12.676,86	4.458	107.285,19	36.950,35
5.539	28.020,56	3.231,06	24	82,62	10,74	4.684	46.550,31	7.489,80	3.646	50.224,08	19.683,29
666	18.939,20	1.314,66	16	143,00	13,26	490	31.718,34	3.702,05	549	43.177,58	13.511,53
—	—	—	—	—	—	3	202,00	30,00	3	202,00	129,00
167	3.792,24	229,91	2	7,74	0,82	226	10.229,16	1.455,01	260	13.681,53	3.626,53
5.796	43.022,46	7.121,30	28	342,89	15,46	4.625	44.020,85	7.312,18	2.807	43.321,06	10.291,46
5.011	25.543,48	4.885,72	17	159,80	11,45	3.913	25.568,78	4.869,49	2.117	19.435,83	5.003,28
457	10.400,67	1.300,94	10	181,37	3,89	510	11.314,68	1.608,16	465	13.405,33	3.091,43
—	—	—	—	—	—	2	44,00	9,00	4	70,06	8,48
328	7.078,31	934,64	1	1,72	0,12	200	7.093,39	825,53	221	10.409,84	2.188,27
20.177	85.387,63	7.931,67	30	87,22	12,73	10.758	82.422,67	13.837,08	7.175	74.612,56	20.888,68
16.194	43.422,80	4.980,21	18	51,57	8,74	8.463	37.922,36	7.452,45	5.299	28.138,65	9.182,54
1.818	13.077,89	893,88	7	15,05	3,64	929	15.384,51	2.112,26	897	16.748,80	4.194,16
270	5.957,92	287,55	—	—	—	417	10.189,14	1.867,88	349	11.274,54	4.105,61
1.895	22.929,02	1.770,03	5	20,60	0,35	949	18.926,66	2.404,49	630	18.450,57	3.406,37

Segue Tav. 31 — Aziende per principali

Superficie

I — COLTIVAZIONI

Segue A — PER FORMA

PROVINCIE E REGIONI	CEREALI					
	Totale			di cui frumento		
	FORME DI CONDUZIONE	Aziende	Superficie		Aziende	Superficie
totale delle aziende			a cereali	totale delle aziende		a frumento
PUGLIA	167.951	1.277.529,77	520.345,43	150.646	1.212.230,64	380.479,79
Conduzione diretta del coltivatore	141.774	810.683,29	362.636,45	127.208	769.785,38	264.271,62
Conduzione con salariati e/o compartec. .	14.079	296.860,06	99.035,06	12.480	282.027,30	75.517,51
Conduzione a colonia parziaria appoderata	1.085	28.106,30	12.571,65	1.049	27.652,76	8.387,18
Altra forma di conduzione	11.013	141.880,12	46.102,27	9.909	132.765,20	32.303,48
POTENZA	60.364	425.425,25	158.552,75	58.875	421.638,22	115.945,46
Conduzione diretta del coltivatore	54.510	326.424,31	132.101,60	53.213	323.876,85	95.918,15
Conduzione con salariati e/o compartec. .	2.179	49.985,71	12.297,07	2.086	49.311,20	9.591,75
Conduzione a colonia parziaria appoderata	1.032	30.407,19	7.182,79	1.026	30.105,68	5.293,20
Altra forma di conduzione	2.643	18.608,04	6.971,29	2.550	18.344,49	5.142,36
MATERA	24.433	267.078,48	112.117,15	23.535	264.745,47	83.933,09
Conduzione diretta del coltivatore	22.887	183.494,48	85.686,39	22.049	181.391,15	63.428,94
Conduzione con salariati e/o compartec. .	1.003	75.929,47	23.010,02	976	75.831,38	18.046,72
Conduzione a colonia parziaria appoderata	81	2.827,36	1.230,04	81	2.827,36	859,99
Altra forma di conduzione	462	4.827,17	2.190,70	429	4.695,58	1.597,44
BASILICATA	84.797	692.503,73	270.669,90	82.410	686.383,69	199.878,55
Conduzione diretta del coltivatore	77.397	509.918,79	217.787,99	75.262	505.268,00	159.347,09
Conduzione con salariati e/o compartec. .	3.182	125.915,18	35.307,09	3.062	125.142,58	27.638,47
Conduzione a colonia parziaria appoderata	1.113	33.234,55	8.412,83	1.107	32.933,04	6.153,19
Altra forma di conduzione	3.105	23.435,21	9.161,99	2.979	23.040,07	6.739,80
COSENZA	73.063	406.682,42	113.713,08	69.921	400.212,22	92.286,54
Conduzione diretta del coltivatore	61.502	232.682,59	76.444,71	58.758	228.328,19	62.026,92
Conduzione con salariati e/o compartec. .	4.087	99.924,87	17.843,60	3.908	98.366,69	15.016,89
Conduzione a colonia parziaria appoderata	679	15.192,98	3.457,93	675	15.161,88	2.789,84
Altra forma di conduzione	6.795	58.881,98	15.966,84	6.580	58.355,46	12.452,89
CATANZARO	64.787	340.836,95	116.163,91	58.130	324.485,62	86.980,64
Conduzione diretta del coltivatore	57.480	216.821,96	89.533,77	51.751	206.640,77	66.265,33
Conduzione con salariati e/o compartec. .	5.174	110.554,53	22.987,01	4.547	105.093,85	18.263,83
Conduzione a colonia parziaria appoderata	224	3.348,06	740,18	219	3.297,28	493,85
Altra forma di conduzione	1.909	10.112,40	2.902,95	1.613	9.453,72	1.957,63
REGGIO DI CALABRIA	31.472	162.187,11	35.511,69	23.799	138.545,28	26.681,60
Conduzione diretta del coltivatore	25.837	61.169,58	19.710,13	19.549	51.393,13	14.917,95
Conduzione con salariati e/o compartec. .	4.561	80.569,70	11.532,92	3.353	68.231,09	8.258,43
Conduzione a colonia parziaria appoderata	—	—	—	—	—	—
Altra forma di conduzione	1.074	20.447,83	4.268,64	897	18.921,06	3.505,22
CALABRIA	169.322	909.706,48	265.388,68	151.850	863.243,12	205.948,78
Conduzione diretta del coltivatore	144.819	510.674,13	185.688,61	130.058	486.362,09	143.210,20
Conduzione con salariati e/o compartec. .	13.822	291.049,10	52.363,53	11.808	271.691,63	41.539,15
Conduzione a colonia parziaria appoderata	903	18.541,04	4.198,11	894	18.459,16	3.283,69
Altra forma di conduzione	9.778	89.442,21	23.138,43	9.090	86.730,24	17.915,74
TRAPANI	42.617	190.539,55	70.749,85	39.519	182.954,26	58.572,12
Conduzione diretta del coltivatore	32.253	102.248,45	39.518,83	29.732	96.588,40	32.697,36
Conduzione con salariati e/o compartec. .	2.782	17.972,48	5.501,37	2.505	17.184,19	4.667,11
Conduzione a colonia parziaria appoderata	68	1.152,86	356,19	68	1.152,86	248,97
Altra forma di conduzione	7.514	69.165,76	25.373,46	7.214	68.028,81	20.958,68
PALERMO	63.759	373.872,57	161.856,86	62.764	370.849,82	147.375,33
Conduzione diretta del coltivatore	47.124	176.928,16	81.137,48	46.359	175.177,06	74.193,45
Conduzione con salariati e/o compartec. .	8.613	104.738,34	39.907,62	8.490	104.109,90	36.099,42
Conduzione a colonia parziaria appoderata	110	2.302,48	947,68	110	2.302,48	874,54
Altra forma di conduzione	7.912	89.903,59	39.864,08	7.805	89.260,38	36.207,92
MESSINA	35.566	163.654,58	36.941,37	33.901	158.987,02	34.672,49
Conduzione diretta del coltivatore	27.603	71.135,83	19.319,28	26.306	69.004,56	18.187,36
Conduzione con salariati e/o compartec. .	6.960	83.695,07	16.016,38	6.668	81.531,06	14.961,17
Conduzione a colonia parziaria appoderata	422	2.648,54	643,11	397	2.543,35	611,72
Altra forma di conduzione	581	6.175,14	962,60	530	5.908,05	912,24

coltivazioni praticate e provincia

in ettari

ERBACEE

DI CONDUZIONE

COLTIVAZIONI ORTIVE			COLTIVAZIONI FLOREALI			FORAGGERE					
Aziende	Superficie		Aziende	Superficie		Prati avvicinati ed erbai			Prati permanenti e pascoli		
	totale delle aziende	a coltivazioni ortive		totale delle aziende	a coltivazioni floreali	Aziende	Superficie		Aziende	Superficie	
							totale delle aziende	a prati permanenti ed erbai		totale delle aziende	a prati permanenti e pascoli
47.748	298.917,00	35.003,20	164	1.276,19	92,68	38.861	507.667,69	79.556,89	36.396	743.203,56	274.823,49
40.365	176.270,38	24.128,99	98	468,78	52,76	32.866	290.887,10	50.696,15	29.951	378.274,99	151.925,19
4.056	76.889,54	6.708,07	56	731,47	37,51	3.284	148.159,64	18.764,95	4.099	285.485,19	103.176,33
356	7.530,27	442,38	—	—	—	681	18.277,22	3.217,17	558	18.399,26	5.668,84
2.971	38.226,81	3.723,76	10	75,94	2,41	2.030	50.343,73	6.878,62	1.788	61.044,12	14.053,13
28.226	194.041,46	9.391,18	16	110,88	5,85	18.334	198.701,37	22.199,95	36.669	456.167,05	187.359,36
25.348	148.412,55	8.277,10	14	90,30	5,00	16.324	142.869,85	16.991,75	32.745	255.113,78	99.405,56
946	18.602,16	371,84	—	—	—	567	29.475,77	1.862,22	1.693	158.475,67	71.102,81
654	18.273,62	301,63	1	19,25	0,15	719	19.063,60	2.102,20	827	27.730,86	11.497,60
1.278	8.753,13	440,61	1	1,33	0,70	724	7.292,15	1.243,78	1.404	14.846,74	5.353,39
4.720	61.899,48	1.980,44	15	415,42	7,99	5.767	120.648,86	13.351,29	8.199	209.216,88	77.263,55
4.450	43.522,96	1.433,58	12	86,94	6,49	5.348	65.444,03	8.574,79	7.411	106.946,90	41.736,34
174	16.703,81	507,30	3	328,48	1,50	309	52.259,74	4.400,24	616	97.251,92	33.906,17
25	694,94	18,12	—	—	—	39	1.666,03	186,28	49	2.171,86	615,09
71	977,77	21,44	—	—	—	71	1.279,06	189,98	123	2.846,20	1.005,95
32.946	255.940,94	11.371,62	31	526,30	13,84	24.101	319.350,23	35.551,24	44.868	665.383,93	264.622,91
29.798	191.935,51	9.710,68	26	177,24	11,49	21.672	208.313,88	25.566,54	40.156	362.060,68	141.141,90
1.120	35.305,97	879,14	3	328,48	1,50	876	81.735,51	6.262,46	2.309	255.727,59	105.008,98
679	18.968,56	319,75	1	19,25	0,15	758	20.729,63	2.288,48	876	29.902,72	12.112,69
1.349	9.730,90	462,05	1	1,33	0,70	795	8.571,21	1.433,76	1.527	17.692,94	6.359,34
43.610	235.851,24	17.043,59	62	193,10	11,85	26.363	194.558,29	29.768,92	34.904	439.583,74	169.388,52
36.397	127.679,05	11.886,79	46	79,01	9,81	21.092	100.308,25	17.191,51	28.612	173.808,69	72.887,61
2.103	53.783,31	2.246,99	11	57,82	1,60	1.425	48.944,69	5.967,25	2.434	207.376,47	78.074,14
477	10.698,86	493,04	—	—	—	415	8.708,55	1.051,21	519	13.198,42	4.668,01
4.633	43.690,02	2.416,77	5	56,27	0,44	3.431	36.596,80	5.558,95	3.339	45.200,16	13.758,76
34.040	155.083,79	12.652,00	52	198,15	16,23	20.617	134.873,88	24.921,48	30.839	274.626,62	98.224,93
29.021	92.127,92	9.081,61	41	96,92	14,16	18.305	74.935,10	17.716,18	25.808	126.937,37	48.826,05
3.421	52.165,40	2.304,90	10	98,38	1,97	1.761	54.692,09	6.503,49	4.173	138.370,67	46.616,56
188	2.862,52	175,36	1	2,85	0,10	107	1.711,62	167,40	148	2.759,19	1.137,30
1.410	7.927,95	1.090,13	—	—	—	444	3.535,07	534,41	710	6.559,39	1.645,02
16.289	77.064,26	5.710,81	90	1.038,79	460,84	10.139	69.728,96	13.837,94	29.212	200.906,61	69.758,79
12.976	27.804,28	3.073,01	47	138,00	313,54	8.162	22.955,63	7.022,94	23.219	58.965,34	26.923,54
2.825	40.011,28	2.041,35	35	566,73	96,27	1.652	39.706,39	5.680,61	4.817	120.623,58	34.036,73
—	—	—	—	—	—	—	—	—	—	—	—
488	9.248,70	596,45	8	334,06	51,03	325	7.066,94	1.134,39	1.176	21.317,69	8.798,52
93.939	467.999,29	35.406,40	204	1.430,04	488,92	57.119	399.161,13	68.528,34	94.955	915.116,97	337.372,24
78.394	247.611,25	24.041,41	134	313,93	337,51	47.559	198.198,98	41.930,63	77.639	359.711,40	148.637,20
8.349	145.959,99	6.593,24	56	722,93	99,84	4.838	143.343,17	18.151,35	11.424	466.370,72	158.727,43
665	13.561,38	668,40	1	2,85	0,10	522	10.420,17	1.218,61	667	15.957,61	5.805,31
6.531	60.866,67	4.103,35	13	390,33	51,47	4.200	47.198,81	7.227,75	5.225	73.077,24	24.202,30
6.862	33.485,94	2.715,82	73	203,21	29,63	15.938	98.651,26	19.278,89	13.278	89.361,00	21.643,50
5.678	18.619,87	1.798,49	48	63,19	9,93	11.735	47.952,60	9.823,89	10.721	44.240,70	13.789,30
387	3.069,53	202,92	19	126,27	18,05	953	7.650,00	1.468,59	808	11.501,42	4.154,25
39	825,01	47,38	—	—	—	62	1.102,65	225,81	15	390,81	22,47
758	10.971,53	667,03	6	13,75	1,65	3.188	41.946,01	7.760,60	1.734	33.228,07	3.677,48
5.321	36.735,99	3.544,35	78	431,05	26,96	25.895	225.372,27	53.043,64	28.070	265.655,92	115.267,97
4.240	14.033,17	2.262,38	58	55,67	17,98	18.614	98.878,34	24.457,81	21.364	109.725,98	50.821,94
584	15.644,55	779,25	16	363,28	7,18	3.847	69.510,25	15.034,42	3.841	101.971,43	47.793,66
7	56,58	2,07	—	—	—	91	1.741,59	483,30	41	1.278,11	326,85
490	7.001,69	500,65	4	12,10	1,80	3.343	55.242,09	13.068,11	2.824	52.680,40	16.325,52
14.663	53.309,40	5.052,25	144	3.633,25	109,28	11.766	60.489,26	11.162,64	35.018	213.877,83	105.931,22
10.208	19.534,92	1.690,81	58	61,03	12,84	8.769	26.816,07	6.170,48	26.959	82.153,08	45.186,16
3.401	27.284,31	2.319,09	66	3.392,80	85,57	2.538	29.780,16	4.283,52	7.129	122.325,92	56.881,40
617	1.996,58	752,49	13	122,19	4,97	177	1.229,65	230,91	243	2.180,42	722,85
437	4.493,59	289,86	7	57,23	5,90	282	2.663,38	477,73	687	7.218,41	3.140,81

Segue Tav. 31 — Aziende per principali

Superficie
I — COLTIVAZIONI
Segue A — PER FORMA

PROVINCIE E REGIONI	CEREALI					
	Totale			di cui frumento		
	Azienze	Superficie		Azienze	Superficie	
totale delle aziende		a cereali	totale delle aziende		a frumento	
AGRIGENTO	52.152	248.814,66	117.199,42	50.718	245.345,50	109.486,23
Conduzione diretta del coltivatore	38.923	137.901,53	68.429,07	37.818	135.679,47	63.861,59
Conduzione con salariati e/o compartec.	3.445	22.139,54	8.976,09	3.328	21.891,84	8.063,19
Conduzione a colonia parziaria appoderata	208	2.981,61	1.217,63	207	2.977,21	1.184,77
Altra forma di conduzione	9.576	85.791,98	38.576,63	9.365	84.796,98	36.078,68
CALTANISSETTA	27.886	166.999,49	77.041,15	26.788	163.612,25	72.215,29
Conduzione diretta del coltivatore	19.930	80.967,83	40.743,95	19.075	79.069,67	37.985,54
Conduzione con salariati e/o compartec.	1.675	14.044,50	5.950,38	1.606	13.726,55	5.552,28
Conduzione a colonia parziaria appoderata	318	4.069,15	1.851,25	315	4.048,82	1.693,57
Altra forma di conduzione	5.963	67.918,01	28.495,57	5.792	66.767,21	26.983,90
ENNA	28.074	195.796,93	83.153,79	27.004	193.375,21	78.677,63
Conduzione diretta del coltivatore	19.583	94.388,42	41.648,75	18.802	92.973,03	39.379,07
Conduzione con salariati e/o compartec.	2.371	26.064,65	9.673,20	2.239	25.756,07	8.778,47
Conduzione a colonia parziaria appoderata	531	9.979,28	3.967,30	529	9.947,28	3.871,32
Altra forma di conduzione	5.589	65.364,58	27.864,54	5.434	64.698,83	26.648,77
CATANIA	38.785	189.575,57	93.095,87	35.598	183.092,40	84.376,74
Conduzione diretta del coltivatore	29.538	86.892,49	48.722,69	26.937	82.663,72	43.739,46
Conduzione con salariati e/o compartec.	4.457	50.121,45	18.977,15	4.182	48.845,25	17.809,52
Conduzione a colonia parziaria appoderata	107	3.024,33	1.372,37	106	2.997,96	1.288,46
Altra forma di conduzione	4.683	49.537,30	24.023,66	4.373	48.585,47	21.539,30
RAGUSA	17.549	126.338,35	42.239,79	17.009	124.523,76	37.192,12
Conduzione diretta del coltivatore	13.171	76.779,73	27.670,59	12.759	75.907,28	24.392,16
Conduzione con salariati e/o compartec.	3.849	40.729,20	11.859,84	3.728	39.845,64	10.470,78
Conduzione a colonia parziaria appoderata	398	6.930,08	2.167,13	395	6.890,31	1.818,56
Altra forma di conduzione	131	1.899,34	542,23	127	1.880,53	510,62
SIRACUSA	20.986	147.646,88	55.599,34	20.437	145.865,54	52.463,26
Conduzione diretta del coltivatore	15.665	71.899,14	29.194,21	15.204	70.680,54	27.514,48
Conduzione con salariati e/o compartec.	4.039	61.527,38	21.530,53	3.978	61.054,58	20.289,04
Conduzione a colonia parziaria appoderata	137	2.273,32	784,53	137	2.273,32	769,08
Altra forma di conduzione	1.145	11.947,04	4.090,07	1.118	11.857,10	3.890,66
SICILIA	327.374	1.803.238,58	737.877,44	313.738	1.768.605,76	674.733,21
Conduzione diretta del coltivatore	243.790	899.141,58	396.384,85	232.992	877.743,73	361.950,47
Conduzione con salariati e/o compartec.	38.191	421.032,61	138.392,56	36.724	413.945,08	126.690,98
Conduzione a colonia parziaria appoderata	2.299	35.361,65	13.307,19	2.264	35.133,59	12.360,99
Altra forma di conduzione	43.094	447.702,74	189.792,84	41.758	441.783,36	173.730,77
SASSARI	18.073	515.688,86	72.427,94	17.006	481.616,18	56.578,45
Conduzione diretta del coltivatore	15.785	357.784,84	54.504,52	14.888	340.602,76	43.150,90
Conduzione con salariati e/o compartec.	1.617	121.319,17	12.528,15	1.499	107.691,76	9.264,35
Conduzione a colonia parziaria appoderata	20	1.842,45	186,96	13	1.061,65	143,46
Altra forma di conduzione	651	34.742,40	5.208,31	606	32.260,01	4.019,74
NUORO	16.424	317.362,51	38.074,63	14.948	293.776,56	30.104,53
Conduzione diretta del coltivatore	15.330	216.008,83	31.109,29	13.952	196.046,57	24.420,51
Conduzione con salariati e/o compartec.	934	96.126,31	6.461,27	850	93.383,04	5.276,03
Conduzione a colonia parziaria appoderata	16	400,19	52,17	15	379,19	37,12
Altra forma di conduzione	144	4.827,18	451,90	131	3.967,76	370,87
CAGLIARI	37.072	516.672,58	129.888,88	35.758	480.566,12	114.243,95
Conduzione diretta del coltivatore	34.061	363.995,14	101.436,63	32.863	354.368,77	89.804,51
Conduzione con salariati e/o compartec.	2.403	141.309,86	24.921,25	2.306	114.970,41	21.353,85
Conduzione a colonia parziaria appoderata	108	2.923,61	1.011,26	101	2.849,53	776,65
Altra forma di conduzione	500	8.443,97	2.519,74	488	8.377,41	2.308,94
SARDEGNA	71.569	1.349.723,95	240.391,45	67.712	1.255.958,86	200.926,93
Conduzione diretta del coltivatore	65.176	937.788,81	187.050,44	61.703	891.018,10	157.375,92
Conduzione con salariati e/o compartec.	4.954	358.755,34	43.910,67	4.655	316.045,21	35.894,23
Conduzione a colonia parziaria appoderata	144	5.166,25	1.250,39	129	4.290,37	957,23
Altra forma di conduzione	1.295	48.013,55	8.179,95	1.225	44.605,18	6.699,55
ITALIA	2.786.528	17.659.137,20	5.882.272,73	2.413.254	16.433.143,71	4.278.856,26
Conduzione diretta del coltivatore	2.245.188	10.477.732,34	3.587.215,09	1.896.721	9.541.415,33	2.543.013,41
Conduzione con salariati e/o compartec.	130.821	3.225.038,11	818.538,51	119.188	3.000.820,02	589.891,28
Conduzione a colonia parziaria appoderata	303.305	3.067.704,21	1.143.108,75	297.559	3.031.533,69	869.756,41
Altra forma di conduzione	107.214	888.662,54	333.410,38	99.786	859.374,67	276.197,16

coltivazioni praticate e provincia

in ettari

ERBACEE

DI CONDUZIONE

COLTIVAZIONI ORTIVE			COLTIVAZIONI FLOREALI			FORAGGERE					
Aziende	Superficie		Aziende	Superficie		Prati avvicendati ed erbai			Prati permanenti e pascoli		
	totale delle aziende	a coltivazioni ortive		totale delle aziende	a coltivazioni floreali	Aziende	totale delle aziende	a prati avvicendati ed erbai	Aziende	totale delle aziende	a prati permanenti e pascoli
3.393	24.780,76	3.680,28	24	44,43	15,68	11.773	97.643,67	23.344,17	11.833	105.971,52	39.590,54
2.578	10.202,43	2.183,05	21	38,82	15,43	8.638	45.481,54	11.533,62	8.964	51.512,64	21.210,54
232	3.344,03	285,60	—	5,61	0,25	873	11.141,56	2.501,80	728	14.822,97	6.863,01
24	435,24	24,04	—	—	—	85	1.359,48	321,44	37	822,33	327,92
559	10.799,06	1.187,59	—	—	—	2.177	39.661,09	8.987,31	2.104	38.813,58	11.189,07
1.345	11.826,98	1.833,60	18	64,61	12,12	4.455	47.613,33	8.936,64	3.179	44.529,90	11.904,25
963	3.833,29	945,28	11	20,15	6,53	3.088	16.719,43	3.734,10	2.214	15.010,74	5.290,94
125	2.384,93	313,75	3	5,09	1,05	187	5.140,08	999,52	150	5.292,16	1.390,25
9	126,35	28,13	—	—	—	126	1.840,85	243,48	69	1.042,69	169,39
248	5.482,41	546,44	4	39,37	4,54	1.054	23.912,97	3.959,54	746	23.184,31	5.053,67
394	5.194,31	730,11	15	53,52	9,72	8.535	104.842,51	23.724,52	10.654	116.115,78	41.778,59
247	1.125,41	457,80	9	19,94	5,31	5.996	44.809,91	10.416,18	7.814	51.723,84	21.605,70
54	1.592,21	113,44	2	1,53	1,16	555	16.794,04	3.152,95	789	22.905,75	9.384,58
6	131,11	2,80	1	6,85	0,05	429	8.436,43	2.114,61	327	6.706,89	1.817,18
87	2.345,58	156,07	3	25,20	3,20	1.555	34.802,13	8.040,78	1.724	34.779,30	8.971,13
2.381	15.318,31	3.082,34	74	712,04	22,03	6.797	59.983,63	16.100,58	16.221	133.960,67	49.431,18
1.388	2.524,05	698,77	41	34,44	8,46	4.995	19.780,30	7.020,04	11.357	39.955,74	17.416,90
779	6.786,14	1.743,32	29	659,62	11,76	982	20.937,72	4.500,75	3.615	67.047,67	24.780,57
14	320,61	48,87	—	—	—	81	2.212,55	662,82	48	1.442,37	331,00
200	5.687,51	591,38	4	17,98	1,81	739	17.053,06	3.916,97	1.201	25.514,89	6.902,71
2.404	24.386,99	4.767,43	33	127,34	21,42	13.095	111.356,83	40.385,95	5.240	53.498,68	19.192,35
1.510	5.911,57	1.376,64	12	36,86	9,87	10.024	68.055,29	27.495,57	4.006	32.274,86	12.671,89
818	17.228,76	3.148,75	19	73,61	9,86	2.673	36.129,02	10.458,61	1.050	17.196,98	5.126,17
55	875,65	184,95	1	7,37	0,19	353	6.403,26	2.319,20	165	3.570,00	1.316,27
21	371,01	57,09	1	9,50	1,50	45	769,26	112,57	19	456,84	78,02
1.159	15.609,48	2.900,57	31	232,71	32,58	9.593	85.813,01	28.881,67	10.507	108.765,77	48.112,71
670	3.359,53	703,83	16	25,13	6,58	7.194	40.866,97	15.991,17	7.859	51.722,08	25.750,38
342	10.370,83	1.753,20	13	126,43	22,69	1.683	36.200,09	9.829,23	2.232	49.447,54	19.468,80
28	414,41	79,91	—	—	—	103	1.836,31	435,96	81	1.670,70	705,32
119	1.464,71	363,63	2	81,15	3,31	613	6.909,64	2.625,31	335	5.925,45	2.188,21
37.922	220.648,16	28.306,75	490	5.502,16	279,42	107.847	891.765,77	224.858,70	134.000	1.131.737,07	452.852,31
27.482	79.144,24	12.117,05	274	355,23	92,93	79.053	409.360,45	116.642,86	101.258	478.319,66	213.743,75
6.722	87.705,29	10.659,32	170	4.754,24	157,57	14.291	233.282,92	52.229,39	20.342	412.511,84	175.842,69
799	5.181,54	1.170,64	15	136,41	5,21	1.507	26.162,77	7.037,53	1.026	19.104,32	5.739,25
2.919	48.617,09	4.359,74	31	256,28	23,71	12.996	222.959,63	48.948,92	11.374	221.801,25	57.526,62
6.032	205.400,64	4.246,25	21	1.457,80	13,28	4.061	241.471,18	15.214,97	16.856	647.824,16	471.956,00
4.972	128.322,81	2.922,23	11	244,00	6,01	3.320	143.519,53	9.181,82	14.419	430.244,15	324.032,55
855	63.558,64	860,58	9	1.209,93	6,00	525	73.855,72	4.652,55	1.903	173.902,82	114.646,88
10	776,70	15,50	—	—	—	12	1.263,95	68,50	19	1.840,45	1.469,33
195	12.742,49	447,94	1	3,87	1,27	204	22.831,98	1.312,10	515	41.836,74	31.807,24
14.162	163.142,27	4.088,29	24	381,50	4,16	3.197	113.129,57	6.521,98	24.593	660.099,20	532.506,58
13.405	131.657,97	3.545,13	18	115,63	3,38	2.874	81.530,79	4.643,71	22.897	357.754,35	294.897,88
689	29.701,88	484,47	5	244,87	0,68	274	27.857,96	1.706,02	1.499	291.805,27	228.388,58
14	338,20	11,45	1	21,00	0,10	9	282,75	46,85	17	382,47	239,42
54	1.444,22	47,24	—	—	—	40	3.458,07	125,40	180	10.157,11	8.980,70
8.436	124.620,92	6.388,78	27	1.739,16	29,99	6.395	187.649,36	23.517,43	31.478	716.112,88	478.166,75
7.473	85.530,75	4.779,86	21	156,24	13,44	5.619	110.318,53	14.768,50	28.386	427.343,11	293.529,12
784	36.647,47	1.415,45	6	1.582,92	16,55	609	71.312,64	7.782,13	2.600	273.904,70	176.177,39
37	700,30	49,64	—	—	—	102	2.487,51	730,54	109	2.718,00	822,82
142	1.742,40	143,83	—	—	—	65	3.530,68	236,26	383	12.147,07	7.637,42
28.630	493.163,83	14.723,32	72	3.578,46	47,43	13.653	542.250,11	45.254,38	72.927	2.024.036,24	1.482.629,33
25.850	345.511,53	11.247,22	50	515,87	22,83	11.813	335.368,85	28.594,03	65.702	1.215.341,61	912.459,55
2.328	129.907,99	2.760,50	20	3.037,72	23,23	1.408	173.026,32	14.140,70	6.002	739.612,79	519.212,85
61	1.815,20	76,59	1	21,00	0,10	123	4.034,21	845,89	145	4.940,92	2.531,57
391	15.929,11	639,01	1	3,87	1,27	309	29.820,73	1.673,76	1.078	64.140,92	48.425,36
1.656.518	9.328.798,42	535.930,10	16.284	75.736,57	7.786,45	1.751.496	12.859.959,34	3.783.297,17	1.668.477	16.565.085,32	6.970.049,74
1.367.652	5.747.998,58	383.959,06	13.421	26.736,23	5.303,82	1.339.643	7.015.994,14	2.031.609,72	1.406.060	8.154.523,39	3.516.099,35
57.743	1.399.679,83	59.209,47	1.638	43.027,90	1.431,30	73.665	2.442.186,39	588.285,49	107.239	6.384.088,84	2.928.632,80
195.442	1.928.758,08	71.593,30	900	4.832,02	869,21	291.469	2.941.871,86	1.069.334,63	119.933	1.507.363,80	350.860,57
35.681	252.361,93	21.168,27	325	1.140,42	182,12	46.719	459.906,95	94.067,33	35.245	519.109,29	174.457,02

Segue Tav. 31 — Aziende per principali

Superficie
I — COLTIVAZIONI
B — PER ZONA

PROVINCIE E REGIONI ZONE ALTIMETRICHE	CERALI					
	Totale			di cui frumento		
	Aziende	Superficie		Aziende	Superficie	
		totale delle aziende	a cereali		totale delle aziende	a frumento
TORINO	49.293	258.774,68	88.278,36	38.160	229.420,83	54.585,86
Montagna	7.741	34.648,81	2.443,95	5.098	20.635,82	1.238,99
Collina	21.205	89.897,07	26.077,23	15.103	77.698,14	14.513,05
Pianura	20.347	134.228,80	59.757,18	17.959	131.086,87	38.833,82
VERCELLI	20.723	138.438,23	88.428,00	9.748	106.397,72	22.921,29
Montagna	419	2.832,56	43,20	55	427,57	8,44
Collina	7.077	29.375,46	7.545,18	2.439	15.161,18	2.707,89
Pianura	13.227	106.230,21	80.839,62	7.254	90.808,97	20.204,96
NOVARA	22.988	101.427,86	44.789,47	9.341	71.637,81	13.695,53
Montagna	3.452	13.068,50	402,34	205	806,56	40,22
Collina	11.342	28.685,81	5.748,13	4.054	15.199,97	1.659,51
Pianura	8.194	59.673,55	38.639,00	5.082	55.631,28	11.995,80
CUNEO	57.125	368.335,07	111.413,90	51.108	334.027,98	77.877,08
Montagna	13.408	90.656,44	9.884,08	9.421	61.877,80	5.738,73
Collina	27.189	147.208,28	41.374,87	25.658	142.767,10	28.993,11
Pianura	16.528	130.470,35	60.154,95	16.029	129.383,08	43.145,24
ASTI	31.503	126.261,12	37.119,16	29.331	122.071,12	24.867,58
Collina	30.694	122.868,97	35.910,88	28.628	118.861,45	24.208,55
Pianura	809	3.392,15	1.208,28	703	3.209,67	659,03
ALESSANDRIA	43.852	275.756,93	94.902,61	39.880	267.988,07	66.011,27
Montagna	2.313	24.294,00	3.002,29	2.251	23.820,32	2.669,95
Collina	26.988	150.137,95	39.792,19	24.895	145.932,80	29.356,79
Pianura	14.551	101.324,98	52.108,13	12.734	98.234,95	33.984,53
PIEMONTE	225.484	1.268.993,89	464.931,50	177.568	1.131.543,53	259.958,61
Montagna	27.333	165.500,31	15.775,86	17.030	107.568,07	9.696,33
Collina	124.495	568.173,54	156.448,48	100.777	515.620,64	101.438,90
Pianura	73.656	535.320,04	292.707,16	59.761	508.354,82	148.823,38
VALLE D'AOSTA (Montagna)	5.122	33.070,11	1.017,29	2.094	13.775,99	312,81
IMPERIA	1.874	9.874,27	382,76	1.736	9.277,36	348,30
Montagna	1.731	9.109,95	364,01	1.657	8.734,54	332,95
Collina	143	764,32	18,75	79	542,82	15,35
SAVONA	5.536	46.603,28	3.834,39	4.491	39.127,07	2.812,69
Montagna	4.350	39.355,77	3.505,96	3.849	35.013,00	2.611,05
Collina	1.186	7.247,51	328,43	642	4.114,07	201,64
GENOVA	9.139	66.585,88	2.023,34	5.816	49.806,97	1.307,49
Montagna	7.134	60.394,22	1.743,01	4.952	47.019,54	1.196,46
Collina	2.005	6.191,66	280,33	864	2.787,43	111,03
LA SPEZIA	10.576	43.673,62	4.296,82	8.766	40.194,25	2.608,32
Montagna	2.341	20.739,56	1.281,62	2.185	19.768,42	795,77
Collina	8.235	22.934,06	3.015,20	6.581	20.425,83	1.812,55
LIGURIA	27.125	166.737,05	10.537,31	20.809	138.405,65	7.076,80
Montagna	15.556	129.599,50	6.894,60	12.643	110.535,50	4.936,23
Collina	11.569	37.137,55	3.642,71	8.166	27.870,15	2.140,57

coltivazioni praticate e provincia

in ettari

ERBACEE

ALTIMETRICA

COLTIVAZIONI ORTIVE			COLTIVAZIONI FLOREALI			FORAGGERE					
Aziende	Superficie		Aziende	Superficie		Prati avvicendati ed erbai			Prati permanenti e pascoli		
	totale delle aziende	a coltivazioni ortive		totale delle aziende	a coltivazioni floreali	Aziende	Superficie	a prati avvicendati ed erbai	Aziende	Superficie	a prati permanenti e pascoli
39.714	177.991,14	6.984,18	438	1.319,81	114,16	25.788	173.737,18	33.355,59	71.572	507.437,68	260.247,53
14.239	65.857,92	2.069,84	30	145,25	3,44	1.536	7.585,12	775,45	25.153	273.753,73	174.776,12
16.660	58.851,36	2.419,29	133	359,36	36,06	10.823	57.607,44	8.565,92	27.582	107.546,42	39.543,11
8.815	53.281,86	2.495,05	275	815,20	74,66	13.429	108.544,62	24.014,22	18.837	126.137,53	45.928,30
19.214	124.913,43	2.793,52	95	637,52	74,90	8.670	102.029,98	23.961,33	29.400	178.157,42	62.631,65
4.861	29.632,99	599,42	21	73,07	2,99	162	564,42	155,63	13.372	80.024,26	39.912,40
8.593	28.307,58	848,53	42	218,86	22,86	2.193	13.472,19	2.668,11	12.278	41.245,24	15.120,26
5.760	66.972,86	1.345,57	32	345,59	49,05	6.315	87.993,37	21.137,59	3.750	56.887,92	7.598,99
23.201	74.879,58	2.797,35	149	752,83	27,71	7.780	63.761,70	13.718,23	32.452	226.912,60	100.699,15
11.453	38.795,28	1.729,40	68	203,71	17,30	243	843,83	263,77	16.193	144.912,99	79.755,40
9.709	22.737,39	837,08	61	440,60	7,44	3.396	12.864,46	1.554,31	11.865	31.612,65	11.033,45
2.039	13.346,91	230,87	20	108,52	2,97	4.141	50.053,41	11.900,15	4.394	50.386,96	9.910,30
38.798	251.015,02	7.686,58	117	986,19	94,94	45.287	303.579,70	87.664,16	62.126	486.254,39	236.146,66
16.108	101.951,27	2.915,20	14	106,60	6,50	8.167	50.226,75	6.781,67	22.689	243.938,21	170.305,52
14.151	80.624,88	2.803,99	60	507,41	34,81	21.598	127.400,38	22.315,60	26.465	146.915,39	38.031,18
8.539	68.438,87	1.967,39	43	372,18	53,63	15.522	125.952,57	58.566,89	12.972	95.400,79	27.809,96
8.014	34.380,78	1.450,57	58	242,63	40,44	21.340	96.623,36	14.680,93	24.890	108.291,94	22.683,97
7.838	33.602,21	1.421,80	58	242,63	40,44	20.683	93.555,40	14.104,52	24.369	105.773,48	22.425,20
176	778,57	28,77	—	—	—	657	3.067,96	576,41	521	2.518,46	258,77
14.998	100.266,30	5.482,85	61	449,31	39,17	38.857	261.622,62	61.452,71	21.751	178.527,05	33.642,81
2.011	22.948,24	310,39	1	13,87	1,87	2.467	24.430,33	4.751,61	1.936	30.243,64	10.203,51
7.163	44.613,26	953,27	38	191,44	25,93	25.466	143.564,16	30.500,00	14.947	96.823,56	15.223,52
5.824	32.704,80	4.219,19	22	244,00	11,37	10.924	93.628,13	26.201,10	4.868	51.459,85	8.215,78
143.939	763.446,25	27.195,05	918	4.388,29	391,32	147.722	1.001.354,54	234.832,95	242.191	1.685.581,08	716.051,77
48.672	259.185,70	7.624,25	134	542,50	32,10	12.575	83.650,45	12.728,13	79.343	772.872,83	474.952,95
64.114	268.736,68	9.283,96	392	1.960,30	167,54	84.159	448.464,03	79.708,46	117.506	529.916,74	141.376,72
31.153	235.523,87	10.286,84	392	1.885,49	191,68	50.988	469.240,06	142.396,36	45.342	382.791,51	99.722,10
9.518	61.957,83	1.188,48	17	59,94	7,46	563	3.725,54	305,52	11.826	191.797,86	113.465,62
15.370	45.865,61	1.936,58	6.423	10.778,69	2.175,34	386	1.804,36	144,22	14.890	79.163,33	30.902,78
6.030	26.687,36	838,45	810	3.076,13	242,94	235	1.348,15	80,18	6.412	51.919,97	20.097,03
9.340	19.178,25	1.098,13	5.613	7.702,56	1.932,40	151	456,21	64,04	8.478	27.243,36	10.805,75
17.494	91.043,35	5.511,51	371	1.425,37	45,54	4.146	36.950,16	3.410,66	15.190	113.973,40	25.361,48
7.771	58.567,94	1.569,37	15	67,47	3,67	3.689	34.143,17	3.163,45	8.331	76.453,87	14.872,49
9.723	32.475,41	3.942,14	356	1.357,90	41,87	457	2.806,99	247,21	6.859	37.519,53	10.488,99
24.539	118.607,25	6.346,89	477	1.146,09	120,65	6.814	50.528,52	2.404,23	23.239	140.774,74	55.614,91
16.069	97.875,44	4.806,11	370	963,83	85,20	5.545	46.592,88	2.060,24	17.742	124.105,32	50.446,81
8.470	20.731,81	1.540,78	107	182,26	35,45	1.269	3.935,64	343,99	5.497	16.669,42	5.168,10
16.392	51.609,22	2.708,40	145	117,05	11,72	8.595	35.181,85	3.848,82	10.983	52.277,08	13.702,24
2.494	21.620,24	403,26	2	22,98	0,65	1.617	15.907,68	669,58	2.693	26.869,60	8.609,77
13.898	29.988,98	2.305,14	143	94,07	11,07	6.978	19.274,17	3.179,24	8.290	25.407,48	5.092,47
73.795	307.125,43	16.503,38	7.416	13.467,20	2.353,25	19.941	124.464,89	9.807,93	64.302	386.188,55	125.581,41
32.364	204.750,98	7.617,19	1.197	4.130,41	332,46	11.086	97.991,88	5.973,45	35.178	279.348,76	94.026,10
41.431	102.374,45	8.886,19	6.219	9.336,79	2.020,79	8.855	26.473,01	3.834,48	29.124	106.839,79	31.555,31

Segue Tav. 31 — Aziende per principali

Superficie

I — COLTIVAZIONI
Segue B — PER ZONA

PROVINCIE E REGIONI ZONE ALTIMETRICHE	CEREALI					
	Totale			di cui frumento		
	Aziende	Superficie		Aziende	Superficie	
		totale delle aziende	a cereali		totale delle aziende	a frumento
VARESE	26.356	48.489,69	10.769,72	7.296	19.253,34	3.720,84
Montagna	3.488	9.345,77	476,56	99	840,10	43,12
Collina	13.600	25.660,78	4.061,84	2.415	8.323,13	930,93
Pianura	9.268	13.483,14	6.231,32	4.782	10.090,11	2.746,79
COMO	26.731	57.441,50	12.961,60	12.878	31.891,29	5.925,10
Montagna	5.252	16.723,39	647,76	729	2.770,99	144,50
Collina	17.718	34.202,55	9.329,65	9.544	23.377,38	4.227,23
Pianura	3.761	6.515,56	2.984,19	2.605	5.742,92	1.553,37
SONDRIO (Montagna)	9.454	39.925,39	1.551,49	1.910	8.535,86	202,26
MILANO	40.087	193.755,70	82.388,74	32.450	183.180,03	41.109,31
Collina	3.640	5.166,80	2.727,49	2.901	4.668,79	1.464,38
Pianura	36.447	188.588,90	79.661,25	29.549	178.511,24	39.644,93
BERGAMO	21.615	83.734,34	35.468,86	17.665	74.884,02	17.146,45
Montagna	2.593	11.325,11	1.042,90	1.093	6.079,25	263,25
Collina	5.307	17.060,77	5.791,20	4.077	15.002,64	2.791,17
Pianura	13.715	55.348,46	28.634,76	12.495	53.802,13	14.092,03
BRESCIA	28.906	190.913,28	82.773,68	21.203	168.976,87	42.678,04
Montagna	7.151	26.491,99	1.930,06	1.946	9.195,55	459,22
Collina	7.241	42.660,50	17.150,67	6.248	40.095,58	9.566,24
Pianura	14.514	121.760,79	63.692,95	13.009	119.685,74	32.652,58
PAVIA	27.631	229.830,89	107.498,72	22.534	219.581,41	54.556,48
Montagna	3.061	23.808,89	4.715,19	3.008	23.632,78	4.428,82
Collina	6.566	38.054,98	11.125,55	5.976	36.892,18	9.700,81
Pianura	18.004	167.967,02	91.657,98	13.550	159.056,45	40.426,85
CREMONA (Pianura)	12.143	150.041,49	54.244,19	10.060	145.799,21	29.197,26
MANTOVA	21.608	196.216,68	72.063,38	19.835	191.832,96	50.468,36
Collina	2.124	16.057,21	7.226,05	2.044	15.915,81	4.853,84
Pianura	19.484	180.159,47	64.837,33	17.791	175.917,15	45.614,52
LOMBARDIA	214.531	1.190.348,96	459.720,38	145.831	1.043.934,99	245.004,10
Montagna	30.999	127.620,54	10.363,96	8.785	51.054,53	5.541,17
Collina	56.196	178.863,59	57.412,45	33.205	144.275,51	33.534,60
Pianura	127.336	883.864,83	391.943,97	103.841	848.604,95	205.928,33
BOLZANO-BOZEN (Montagna)	14.480	273.541,58	12.090,52	5.872	127.556,79	2.054,64
TRENTO (Montagna)	21.298	69.508,93	4.405,81	7.707	29.882,84	1.350,82
TRENTINO-ALTO ADIGE (Montagna)	35.778	343.050,51	16.496,33	13.579	157.439,63	3.405,46
VERONA	32.175	200.294,23	83.823,48	29.219	193.890,14	54.090,50
Montagna	1.532	9.508,60	1.515,34	1.358	8.469,32	1.011,75
Collina	7.579	43.276,66	10.544,64	6.831	40.801,07	6.500,16
Pianura	23.064	147.508,97	71.763,50	21.030	144.619,75	46.578,59
VICENZA	37.417	162.082,26	52.556,92	29.216	139.641,26	29.685,91
Montagna	6.383	31.354,94	2.243,07	2.892	16.919,37	856,98
Collina	14.708	60.675,17	19.898,06	11.886	55.443,88	11.060,63
Pianura	16.326	70.052,15	30.415,79	14.438	67.278,01	17.768,30
BELLUNO (Montagna)	15.605	68.697,53	3.893,48	964	11.249,75	327,27

coltivazioni praticate e provincia

in ettari

ERBACEE

ALTIMETRICA

COLTIVAZIONI ORTIVE			COLTIVAZIONI FLOREALI			FORAGGERE						
Aziende	Superficie		Aziende	Superficie		Prati avvicendati ed erbai			Prati permanenti e pascoli			
	totale delle aziende	a coltivazioni ortive		totale delle aziende	a coltivazioni floreali	Aziende	Superficie	a prati avvicendati ed erbai	Aziende	Superficie	a prati permanenti e pascoli	
25.929	45.612,08	2.901,96	295	707,68	60,17	6.874	20.774,34	4.358,49	26.458	61.532,69	23.304,37	
5.988	13.647,73	411,55	109	162,00	5,88	323	1.434,13	187,59	8.390	23.450,61	7.856,18	
12.377	21.715,72	1.131,13	120	420,73	29,90	2.992	10.978,44	1.683,70	15.004	30.463,72	13.319,84	
7.564	10.248,63	1.359,28	66	124,95	24,39	3.559	8.361,77	2.487,20	3.064	7.618,36	2.128,35	
28.111	64.575,39	3.308,39	240	1.112,40	52,13	10.253	29.040,21	7.253,98	36.707	131.206,85	66.552,70	
10.245	29.729,66	723,94	70	304,98	9,92	922	4.576,16	2.313,83	16.888	88.432,82	48.252,25	
14.397	28.782,03	1.759,53	160	788,55	37,89	7.603	19.723,00	4.031,73	17.510	37.360,51	16.602,75	
3.469	6.063,70	824,92	10	18,87	4,32	1.728	4.741,05	908,42	2.309	5.413,52	1.697,70	
13.052	47.122,87	1.406,93	5	6,02	2,11	792	5.520,22	255,08	19.949	206.414,54	112.048,73	
16.008	111.898,95	4.191,84	300	1.033,60	194,11	25.717	179.144,30	96.837,60	13.558	118.488,86	37.556,01	
1.698	2.664,59	118,50	13	26,01	4,56	1.713	2.976,77	1.242,54	1.877	2.834,72	1.334,29	
14.310	109.234,36	4.073,34	287	1.007,59	189,55	24.004	176.167,53	95.595,06	11.681	115.654,14	36.221,72	
8.087	27.863,95	1.612,56	137	432,51	93,97	18.400	82.796,35	37.207,45	27.571	160.060,80	73.263,33	
3.734	16.069,36	753,80	19	31,05	2,38	1.957	16.202,24	4.270,86	16.317	117.050,82	61.084,09	
1.626	3.137,95	239,57	67	147,28	11,06	3.649	12.512,93	3.019,02	6.005	19.049,72	5.735,61	
2.727	8.656,64	619,19	51	254,18	80,53	12.794	54.081,18	29.917,57	5.249	23.960,26	6.443,63	
11.018	47.513,97	2.062,01	91	1.071,09	138,18	25.954	181.627,70	119.559,99	26.719	241.661,88	103.678,23	
9.100	34.776,44	1.132,87	24	669,30	9,09	2.485	13.747,64	2.275,56	19.402	181.957,31	93.266,18	
863	3.999,70	270,84	41	188,13	31,68	9.249	47.094,06	21.525,56	4.737	29.119,67	5.394,96	
1.055	8.737,83	658,30	26	213,66	97,41	14.220	120.786,00	95.758,87	2.580	30.584,90	5.017,09	
7.855	55.658,60	2.287,00	140	974,75	101,13	26.325	226.081,79	105.209,30	6.658	131.692,48	18.960,80	
1.853	15.267,24	248,20	4	24,32	2,95	3.151	23.648,16	5.827,81	1.891	16.999,91	4.078,43	
1.157	7.499,24	250,83	5	5,92	3,12	7.621	39.742,04	12.874,23	1.563	13.268,96	2.061,99	
4.845	32.892,12	1.787,97	131	944,51	95,06	15.553	162.691,59	86.507,26	3.204	101.423,61	12.820,38	
1.505	18.691,24	1.176,10	27	226,01	119,81	12.043	149.368,48	105.921,55	4.439	49.979,61	17.284,71	
4.231	43.374,70	2.454,21	94	942,10	133,02	22.256	198.975,29	141.444,06	6.789	80.508,66	16.530,51	
203	2.005,53	54,82	—	—	—	1.985	15.292,47	8.066,61	1.093	9.811,45	2.211,84	
4.028	41.369,17	2.399,39	94	942,10	133,02	20.271	183.682,82	133.377,45	5.696	70.697,21	14.318,67	
115.796	462.311,75	21.401,00	1.329	6.506,16	894,63	148.614	1.073.328,68	618.047,50	168.848	1.181.546,37	469.179,39	
43.972	156.613,30	4.677,29	231	1.197,67	32,33	9.630	65.128,55	15.130,73	82.837	634.306,01	326.585,86	
32.321	69.804,76	3.825,22	406	1.576,62	118,21	34.812	148.319,71	52.443,39	47.789	141.908,75	46.661,28	
39.503	235.893,69	12.898,49	692	3.731,87	744,09	104.172	859.880,42	550.473,38	38.222	405.331,61	95.932,25	
17.114	300.931,61	4.146,06	76	3.226,47	35,99	7.764	155.744,88	8.366,23	20.297	495.149,11	269.970,36	
40.459	122.795,47	7.992,36	139	1.026,09	17,25	10.451	44.467,85	5.219,10	43.333	285.775,46	177.725,61	
57.573	423.727,08	12.138,42	215	4.252,56	53,24	18.215	200.212,73	13.585,33	63.630	780.924,57	447.695,97	
14.697	92.742,36	6.310,31	58	480,08	52,51	29.352	192.114,89	72.709,10	19.568	138.597,99	54.071,95	
1.806	12.795,18	488,54	3	2,98	0,86	1.341	7.180,22	1.248,68	5.152	47.545,13	26.685,07	
2.710	15.579,51	566,42	6	40,30	3,82	7.419	41.525,03	10.250,21	6.974	40.883,66	11.576,09	
10.181	64.367,67	5.255,35	49	436,80	47,83	20.592	143.409,64	61.210,21	7.442	50.169,20	15.810,79	
23.279	108.267,71	2.474,02	45	333,53	21,31	30.048	138.564,29	43.837,12	34.617	172.304,87	67.497,13	
8.468	40.781,43	805,18	8	66,72	2,84	3.164	16.061,48	1.529,70	12.074	73.334,54	35.398,36	
6.637	27.811,73	815,65	14	111,78	6,23	12.733	55.920,36	15.859,25	12.285	51.917,22	15.877,22	
8.174	39.674,55	853,19	23	155,03	12,24	14.151	66.582,45	26.448,17	10.258	47.053,11	16.221,55	
21.021	97.141,40	1.635,18	18	280,89	125,04	9.934	55.976,52	7.779,13	29.062	240.346,15	108.332,61	

Segue Tav. 31 — Aziende per principali

Superficie

I — COLTIVAZIONI

Segue B — PER ZONA

PROVINCIE E REGIONI ZONE ALTIMETRICHE	CEREALI					
	Totale			di cui frumento		
	Aziende	Superficie		Aziende	Superficie	
		totale delle aziende	a cereali		totale delle aziende	a frumento
TREVISIO	47.049	190.387,14	68.405,14	33.491	159.174,61	28.045,27
Collina	13.211	53.850,93	11.465,59	7.926	38.079,46	4.479,20
Pianura	33.838	136.536,21	56.939,55	25.565	121.095,15	23.566,07
VENEZIA (Pianura)	29.176	158.116,24	77.764,09	17.874	140.301,47	34.744,64
PADOVA	54.706	181.735,87	83.521,27	43.908	170.706,43	49.191,61
Collina	4.139	17.495,13	6.054,16	3.164	15.565,16	3.840,13
Pianura	50.567	164.240,74	77.467,11	40.744	155.141,27	45.351,48
ROVIGO (Pianura)	18.256	135.479,38	54.098,61	14.827	130.196,37	40.013,80
VENETO	234.384	1.096.792,65	424.062,99	169.499	945.160,03	236.099,00
Montagna	23.520	109.561,07	7.651,89	5.214	36.638,44	2.196,00
Collina	39.637	175.297,89	47.962,45	29.807	149.889,57	25.880,12
Pianura	171.227	811.933,69	368.448,65	134.478	758.632,02	208.022,88
UDINE	66.176	321.924,86	88.956,21	30.970	206.723,40	29.142,61
Montagna	8.706	55.939,04	1.378,61	690	5.982,10	154,43
Collina	18.019	71.114,05	15.049,51	5.570	34.390,56	3.148,89
Pianura	39.451	194.871,77	72.528,09	24.710	166.350,74	25.839,29
GORIZIA	4.315	25.411,84	8.578,38	2.919	21.368,92	3.998,30
Collina	915	3.505,16	673,67	444	2.294,39	245,07
Pianura	3.400	21.906,68	7.904,71	2.475	19.074,53	3.753,23
TRIESTE (Collina)	930	4.581,23	156,07	38	550,55	19,74
FRIULI-VENEZIA GIULIA	71.421	351.917,93	97.690,66	33.927	228.642,87	33.160,65
Montagna	8.706	55.939,04	1.378,61	690	5.982,10	154,43
Collina	19.864	79.200,44	15.879,25	6.052	37.235,50	3.413,70
Pianura	42.851	216.778,45	80.432,80	27.185	185.425,27	29.592,52
PIACENZA	18.898	206.629,31	51.406,09	18.113	203.941,50	43.327,24
Montagna	6.377	65.663,00	10.029,08	6.257	64.768,39	8.778,36
Collina	8.723	82.540,44	24.707,03	8.322	81.483,93	20.195,43
Pianura	3.798	58.425,87	16.669,98	3.534	57.689,18	14.353,45
PARMA	25.656	266.039,64	51.752,84	24.505	260.038,81	43.275,86
Montagna	8.205	100.570,94	10.016,15	7.837	97.093,67	8.195,14
Collina	9.452	91.223,88	20.632,71	9.253	89.868,31	17.691,80
Pianura	7.999	74.244,82	21.103,98	7.415	73.076,83	17.388,92
REGGIO NELL'EMILIA	24.140	171.913,81	31.791,97	23.233	169.288,54	27.444,07
Montagna	5.583	45.035,85	6.746,12	5.385	44.156,17	5.923,79
Collina	6.062	44.085,92	7.632,09	5.995	43.897,01	7.016,56
Pianura	12.495	82.792,04	17.413,76	11.853	81.235,36	14.503,72
MODENA	29.534	212.100,10	45.145,09	28.459	209.129,61	40.152,28
Montagna	8.361	66.844,06	9.143,32	8.145	65.616,30	7.982,53
Collina	4.974	36.231,23	6.831,39	4.828	35.755,18	6.155,76
Pianura	16.199	109.024,81	29.170,38	15.486	107.758,13	26.013,99
BOLOGNA	29.068	295.195,94	75.269,22	28.553	292.828,83	67.195,12
Montagna	5.433	51.940,54	7.785,50	5.278	51.169,14	6.292,56
Collina	8.928	104.073,48	22.045,01	8.760	103.047,48	19.062,70
Pianura	14.707	139.181,92	45.438,71	14.515	138.612,21	41.839,86

coltivazioni praticate e provincia

in ettari

ERBACEE

ALTIMETRICA

COLTIVAZIONI ORTIVE			COLTIVAZIONI FLOREALI			FORAGGERE					
Aziende	Superficie		Aziende	Superficie		Prati avvicendati ed erbai			Prati permanenti e pascoli		
	totale delle aziende	a coltivazioni ortive		totale delle aziende	a coltivazioni floreali	Aziende	totale delle aziende	a prati avvicendati ed erbai	Aziende	totale delle aziende	a prati permanenti e pascoli
27.411	112.752,14	3.013,28	41	136,37	35,06	46.863	187.717,93	77.969,64	39.136	165.435,90	52.976,49
9.982	41.006,90	892,36	20	61,12	8,26	12.793	51.659,82	14.280,82	16.571	67.229,17	30.423,76
17.429	71.745,24	2.120,92	21	75,25	26,80	34.070	136.058,11	63.688,82	22.565	98.206,73	22.552,73
18.800	93.792,67	5.404,96	40	627,66	32,39	24.278	152.177,91	50.411,77	8.122	68.910,51	8.224,99
21.687	80.748,45	3.606,87	58	501,73	11,54	46.307	171.894,83	63.812,02	28.540	111.099,83	22.489,36
1.784	7.009,82	221,55	4	54,96	1,10	3.505	15.671,52	3.892,43	2.951	14.082,57	2.737,13
19.903	73.738,63	3.385,32	54	446,77	10,44	42.802	156.223,31	59.919,59	25.589	97.017,26	19.752,23
13.873	84.593,55	6.129,31	109	157,83	20,06	12.218	128.543,95	35.959,56	6.022	59.297,30	8.155,05
140.768	670.038,28	28.573,93	369	2.518,09	297,91	199.000	1.026.990,32	352.478,34	165.067	955.992,55	321.747,58
31.295	150.718,01	2.928,90	29	350,59	128,74	14.439	79.218,22	10.557,51	46.288	361.225,82	170.416,04
21.113	91.407,96	2.495,98	44	268,16	19,41	36.450	164.776,73	44.282,71	38.781	174.112,62	60.614,20
88.360	427.912,31	23.149,05	296	1.899,34	149,76	148.111	782.995,37	297.638,12	79.998	420.654,11	90.717,34
49.886	281.705,32	7.331,57	78	332,94	47,45	56.981	274.547,78	104.236,74	58.478	455.799,97	163.428,52
16.633	120.054,73	1.651,67	4	12,98	1,80	2.339	17.581,62	2.202,43	20.278	252.565,65	99.026,46
14.618	57.280,43	2.339,00	20	45,20	4,65	15.865	63.561,03	19.852,87	18.146	82.443,23	37.341,28
18.635	104.370,16	3.340,90	54	274,76	41,00	38.777	193.405,13	82.181,44	20.054	120.791,09	27.060,78
3.704	20.889,49	1.172,46	14	483,45	14,12	3.942	24.346,67	7.077,00	2.830	19.346,87	7.172,68
1.206	3.876,52	726,12	7	59,46	0,35	811	3.144,06	635,41	1.049	3.914,76	1.493,95
2.498	17.012,97	446,34	7	423,99	13,77	3.131	21.202,61	6.441,59	1.781	15.432,11	5.678,73
3.206	9.316,25	1.192,40	190	436,20	23,04	1.104	6.880,67	423,92	3.003	13.484,81	9.507,55
56.796	311.911,06	9.696,43	282	1.252,59	84,61	62.027	305.775,12	111.737,66	64.311	488.631,65	180.108,75
16.633	120.054,73	1.651,67	4	12,98	1,80	2.339	17.581,62	2.202,43	20.278	252.565,65	99.026,46
19.030	70.473,20	4.257,52	217	540,86	28,04	17.780	73.585,76	20.912,20	22.198	99.842,80	48.342,78
21.133	121.383,13	3.787,24	61	698,75	54,77	41.908	214.607,74	88.623,03	21.835	136.223,20	32.739,51
10.292	136.766,25	7.423,14	18	83,07	23,94	19.889	207.692,90	73.850,70	6.819	112.083,77	27.611,49
4.431	46.250,06	635,08	9	36,45	8,42	6.510	66.071,66	15.895,67	4.684	63.138,58	21.062,63
3.161	42.841,57	2.874,71	3	38,85	14,01	9.368	83.022,58	31.849,60	1.297	22.825,10	3.288,33
2.700	47.674,62	3.913,35	6	7,77	1,51	4.011	58.598,66	26.105,43	838	26.120,09	3.260,53
13.773	159.303,98	6.209,65	39	388,27	95,51	27.417	269.167,86	106.298,42	10.529	157.466,20	39.038,59
6.239	77.194,19	1.004,88	9	99,65	11,30	8.762	102.643,59	24.663,39	6.130	95.722,21	28.648,47
3.687	39.551,44	1.620,04	5	31,71	10,25	10.159	92.214,29	39.548,77	2.100	31.019,47	6.055,18
3.847	42.558,35	3.584,73	25	256,91	73,96	8.496	74.309,98	42.086,26	2.299	30.724,52	4.334,94
8.106	64.678,76	1.129,98	32	209,58	45,43	28.609	184.990,45	94.601,83	14.011	115.425,93	33.944,74
4.594	36.451,20	370,05	1	9,00	0,01	6.515	50.380,21	19.188,40	3.071	40.395,15	11.204,23
2.622	19.209,84	115,14	16	126,71	6,85	7.406	47.155,38	23.900,53	2.408	18.695,70	4.148,41
890	9.017,72	644,79	15	73,87	38,57	14.688	87.454,86	51.512,90	8.532	56.335,08	18.592,10
16.227	113.968,18	2.542,62	33	141,97	84,90	33.937	222.847,92	114.634,15	11.079	102.445,70	22.666,25
5.212	42.041,02	759,04	4	28,94	9,20	9.604	70.291,50	23.450,26	6.126	60.930,58	15.414,21
2.875	16.279,85	191,97	3	4,52	5,28	6.762	40.712,79	23.733,88	831	6.827,03	1.566,86
8.140	55.647,31	1.591,61	26	108,51	70,42	17.571	111.843,63	67.450,01	4.122	34.688,09	5.685,18
15.927	156.137,99	11.450,56	35	253,83	42,63	28.646	295.287,55	94.690,59	15.267	191.936,76	37.998,65
2.736	24.132,26	662,00	10	90,16	8,17	6.555	55.835,18	17.297,06	3.894	42.796,11	9.577,78
4.161	42.740,21	2.127,43	8	53,91	9,24	9.509	107.722,41	34.241,38	4.877	72.418,04	19.819,70
9.030	89.265,52	8.661,13	17	109,76	25,22	12.582	131.729,96	43.152,15	6.496	76.722,61	8.601,17

Segue Tav. 31 — Aziende per principali

Superficie
I — COLTIVAZIONI
Segue B — PER ZONA

PROVINCIE E REGIONI ZONE ALTIMETRICHE	CERALI					
	Totale			di cui frumento		
	Aziende	Superficie		Aziende	Superficie	
		totale delle aziende	a cereali		totale delle aziende	a frumento
FERRARA (Pianura)	16.124	185.544,26	65.637,88	15.280	182.372,97	52.953,84
RAVENNA	18.668	151.116,33	44.237,49	18.261	148.195,46	40.449,85
Collina	2.024	25.756,58	6.286,55	1.984	25.446,87	5.567,12
Pianura	16.644	125.359,75	37.950,94	16.277	122.748,59	34.882,73
FORLÌ	30.404	228.135,53	65.746,90	30.010	218.703,14	56.567,02
Montagna	1.911	46.577,99	5.890,91	1.841	38.098,36	4.323,12
Collina	12.147	101.686,93	31.708,98	11.964	100.942,55	26.096,62
Pianura	16.346	79.870,61	28.147,01	16.205	79.662,23	26.147,28
EMILIA-ROMAGNA	192.492	1.716.674,92	430.987,48	186.414	1.684.498,86	371.365,28
Montagna	35.870	376.632,38	49.611,08	34.743	360.902,03	41.495,50
Collina	52.310	485.598,46	119.843,76	51.106	480.441,33	101.785,99
Pianura	104.312	854.444,08	261.532,64	100.565	843.155,50	228.083,79
PESARO E URBINO	26.801	235.381,69	80.106,61	26.249	234.074,62	65.076,56
Montagna	5.186	65.277,67	14.195,50	5.010	64.753,13	10.619,49
Collina	21.615	170.104,02	65.911,11	21.239	169.321,49	54.457,07
ANCONA	25.664	162.016,19	71.087,63	25.406	161.240,84	61.311,00
Montagna	6.775	45.423,50	14.676,33	6.582	44.740,71	12.303,15
Collina	18.889	116.592,69	56.411,30	18.824	116.500,13	49.007,85
MACERATA	27.073	207.265,19	81.435,34	26.671	205.191,72	67.589,22
Montagna	3.924	42.988,52	7.967,15	3.634	41.510,78	6.285,55
Collina	23.149	164.276,67	73.468,19	23.037	163.680,94	61.303,67
ASCOLI PICENO	29.537	167.008,16	69.324,63	29.129	166.251,58	49.841,59
Montagna	3.220	29.053,87	4.129,90	3.117	28.623,45	3.267,62
Collina	26.317	137.954,29	65.194,73	26.012	137.628,13	46.573,97
MARCHE	109.075	771.671,23	301.954,21	107.455	766.758,76	243.818,37
Montagna	19.105	182.743,56	40.968,88	18.343	179.628,07	32.475,81
Collina	89.970	588.927,67	260.985,33	89.112	587.130,69	211.342,56
MASSA-CARRARA	11.227	54.088,19	6.005,83	9.522	49.841,83	3.943,36
Montagna	8.511	42.153,07	4.232,61	6.949	38.312,69	2.776,83
Collina	2.716	11.935,12	1.773,22	2.573	11.529,14	1.166,53
LUCCA	21.487	91.788,23	14.696,42	17.899	70.388,05	8.080,93
Montagna	8.599	57.457,16	3.136,87	6.894	39.828,09	1.873,81
Pianura	12.888	34.331,07	11.559,55	11.005	30.559,96	6.207,12
PISTOIA	14.512	50.220,98	15.589,16	13.738	47.758,74	10.235,47
Montagna	5.234	23.283,46	5.486,67	4.941	21.656,00	3.567,77
Collina	9.278	26.937,52	10.102,49	8.797	26.102,74	6.667,70
FIRENZE	30.191	246.508,75	81.892,41	29.238	239.260,14	59.085,70
Montagna	4.011	57.684,05	10.012,51	3.822	54.228,60	7.370,26
Collina	22.906	175.823,04	66.216,57	22.255	172.150,45	47.640,56
Pianura	3.274	13.001,66	5.663,33	3.161	12.881,09	4.074,88
LIVORNO (Collina)	6.131	72.397,72	20.637,93	5.443	69.629,98	14.024,10
PISA	20.730	171.161,11	54.642,52	18.238	166.107,23	37.002,27
Collina	11.340	121.480,59	36.235,43	10.746	118.618,78	25.791,85
Pianura	9.390	49.680,52	18.407,09	7.492	47.488,45	11.210,42

coltivazioni praticate e provincia

in ettari

ERBACEE

ALTIMETRICA

COLTIVAZIONI ORTIVE			COLTIVAZIONI FLOREALI			FORAGGERE					
Aziende	Superficie		Aziende	Superficie		Prati avvicendati ed erbai			Prati permanenti e pascoli		
	totale delle aziende	a coltivazioni ortive		totale delle aziende	a coltivazioni floreali	Aziende	Superficie totale delle aziende	a prati avvicendati ed erbai	Aziende	Superficie totale delle aziende	a prati permanenti e pascoli
9.808	114.964,23	5.489,26	21	53,78	6,24	10.872	165.771,38	31.969,85	2.151	39.371,10	4.348,52
7.678	56.135,63	2.693,21	31	82,65	16,00	18.093	150.240,98	48.297,03	2.221	36.720,86	8.396,92
751	8.771,72	167,89	—	—	—	2.114	26.200,79	9.642,72	1.301	20.407,40	6.228,09
6.927	47.363,91	2.525,32	31	82,65	16,00	15.979	124.040,19	38.654,31	920	16.313,46	2.168,83
18.114	136.837,19	7.011,26	64	481,29	83,71	28.844	222.616,60	65.243,43	9.585	142.264,04	44.220,45
1.500	31.370,37	493,03	3	143,30	2,48	1.896	45.788,50	7.457,17	1.992	59.130,91	16.588,15
4.910	47.128,44	1.939,88	25	272,01	68,62	11.613	98.676,09	29.956,19	6.247	73.004,32	25.067,01
11.704	58.338,38	4.578,35	36	65,98	12,61	15.335	78.152,01	27.830,07	1.346	10.128,81	2.565,29
99.925	938.792,21	43.949,68	273	1.694,44	398,36	196.307	1.718.615,64	629.586,00	71.662	897.714,36	218.225,61
24.712	257.439,10	3.924,08	36	407,50	39,58	39.842	391.010,64	107.951,95	25.897	362.113,54	102.495,47
22.167	216.523,07	9.037,06	60	527,71	114,25	56.931	495.704,33	192.873,07	19.061	245.197,06	66.173,58
53.046	464.830,04	30.988,54	177	759,23	244,53	99.534	831.900,67	328.760,98	26.704	290.403,76	49.556,56
12.156	119.665,34	3.382,88	29	202,39	19,47	26.187	231.940,70	85.633,95	11.049	153.053,02	37.936,18
2.862	42.366,36	693,35	6	93,94	4,25	4.944	62.041,50	14.087,37	3.595	64.395,59	18.835,26
9.294	77.298,98	2.689,53	23	108,45	15,22	21.243	169.899,20	71.546,58	7.454	88.657,43	19.100,92
20.954	132.461,16	3.956,49	39	185,06	25,43	25.195	160.582,99	68.505,56	5.190	50.229,37	10.045,48
4.367	29.927,28	546,87	1	2,00	0,10	6.557	44.837,61	14.375,62	3.459	36.684,87	8.721,73
16.587	102.533,88	3.409,62	38	183,06	25,33	18.638	115.745,38	54.129,94	1.731	13.544,50	1.323,75
23.894	184.986,38	5.943,57	41	210,29	50,98	26.788	203.006,23	79.915,13	11.463	156.402,58	50.954,54
3.658	38.838,87	970,09	8	31,15	9,25	3.847	39.766,79	8.236,64	4.286	80.363,36	36.628,14
20.236	146.147,51	4.973,48	33	179,14	41,73	22.941	163.239,44	71.678,49	7.177	76.039,22	14.326,40
25.542	147.687,43	8.679,52	35	170,41	43,43	28.067	163.663,58	53.218,25	9.678	92.514,35	33.608,47
3.485	29.594,72	1.036,24	1	5,20	1,00	3.030	28.147,27	4.104,01	3.887	48.807,35	23.372,22
22.057	118.092,71	7.643,28	34	165,21	42,43	25.037	135.516,31	49.114,24	5.791	43.707,00	10.236,25
82.546	584.800,31	21.962,46	144	768,15	139,31	106.237	759.193,50	287.272,89	37.380	452.199,32	132.544,67
14.372	140.727,23	3.246,55	16	132,29	14,60	18.378	174.793,17	40.803,64	15.227	230.251,17	87.557,35
68.174	444.073,08	18.715,91	128	635,86	124,71	87.859	584.400,33	246.469,25	22.153	221.948,15	44.987,32
12.986	57.381,75	2.405,69	32	1.971,53	7,14	6.846	37.401,94	4.792,34	12.202	80.808,82	25.068,23
10.232	45.502,99	1.810,10	30	1.805,03	6,84	5.099	28.929,65	3.588,86	9.771	67.434,54	22.324,89
2.754	11.878,76	595,59	2	166,50	0,30	1.747	8.472,29	1.203,48	2.431	13.374,28	2.743,34
21.947	90.766,76	4.196,38	275	10.522,18	467,92	16.413	66.777,95	10.810,52	21.708	116.666,38	30.651,99
10.442	64.192,26	1.401,92	37	10.079,23	418,06	5.634	37.728,09	3.216,42	10.673	86.357,44	21.682,55
11.505	26.574,50	2.794,46	238	442,95	49,86	10.779	29.049,86	7.594,10	11.035	30.308,94	8.969,44
9.483	37.818,84	2.526,28	963	1.264,33	163,21	12.001	41.880,22	10.489,00	10.660	52.466,22	12.484,39
4.855	24.098,53	1.868,97	39	49,15	9,37	4.048	18.608,27	3.797,89	6.156	36.238,67	9.210,85
4.628	13.720,31	657,31	924	1.215,18	153,84	7.953	23.271,95	6.691,11	4.504	16.227,55	3.273,54
21.566	149.677,85	7.045,74	185	841,71	108,63	29.306	251.620,66	73.604,78	11.661	187.596,43	43.414,44
3.333	44.978,63	934,89	1	10,85	4,80	4.189	62.428,54	13.159,32	2.698	70.557,68	19.059,22
15.190	93.491,98	5.552,52	169	807,11	96,65	22.134	176.503,97	55.648,32	7.961	111.620,53	23.063,56
3.043	11.207,24	558,33	15	23,75	7,18	2.983	12.688,15	4.797,14	1.002	5.418,22	1.291,66
4.444	50.338,96	5.174,05	20	2.599,76	23,67	4.955	67.796,43	17.207,75	3.669	46.408,93	13.396,30
18.483	112.597,99	7.440,60	19	98,01	21,60	18.235	169.290,73	48.806,29	6.619	113.490,99	23.760,66
8.808	82.184,73	2.355,64	7	14,60	4,85	10.667	122.036,33	34.452,34	4.001	89.505,09	19.181,39
9.675	30.413,26	5.084,96	12	83,41	16,75	7.568	47.254,40	14.353,95	2.618	23.985,90	4.579,27

Segue Tav. 31 — Aziende per principali

Superficie
I — COLTIVAZIONI
Segue B — PER ZONA

PROVINCIE E REGIONI ZONE ALTIMETRICHE	CERALI					
	Totale			di cui frumento		
	Aziende	Superficie		Aziende	Superficie	
		totale delle aziende	a cereali		totale delle aziende	a frumento
AREZZO	24.745	198.851,80	67.595,54	24.385	197.664,25	55.942,32
Montagna	6.764	75.166,77	18.133,91	6.679	74.706,16	14.871,79
Collina	17.981	123.685,03	49.461,63	17.706	122.958,09	41.070,53
SIENA	19.988	272.302,69	95.811,98	19.510	267.832,08	70.369,47
Montagna	2.098	17.772,61	5.144,71	1.970	17.484,98	4.074,75
Collina	17.890	254.530,08	90.667,27	17.540	250.347,10	66.294,72
GROSSETO	19.604	347.139,58	89.998,60	18.730	336.268,43	67.610,82
Montagna	4.069	40.840,23	8.846,27	3.864	40.244,50	6.276,73
Collina	13.850	266.083,05	66.909,90	13.271	256.702,79	50.169,43
Pianura	1.685	40.216,30	14.242,43	1.595	39.321,14	11.164,66
TOSCANA	168.615	1.504.459,05	446.870,39	156.703	1.444.750,73	326.294,44
Montagna	39.286	314.357,35	54.993,55	35.119	286.461,02	40.811,94
Collina	102.092	1.052.872,15	342.004,44	98.331	1.028.039,07	252.825,42
Pianura	27.237	137.229,55	49.872,40	23.253	130.250,64	32.657,08
PERUGIA	47.027	409.238,88	152.250,71	45.528	404.734,96	117.748,27
Montagna	13.262	131.490,88	39.171,14	12.716	129.848,92	29.213,44
Collina	33.765	277.748,00	113.079,57	32.812	274.886,04	88.534,83
TERNI	17.903	128.346,17	46.970,28	17.392	127.187,88	38.545,32
Montagna	762	5.421,34	893,90	686	5.077,35	690,57
Collina	17.141	122.924,83	46.076,38	16.706	122.110,53	37.854,75
UMBRIA	64.930	537.585,05	199.220,99	62.920	531.922,84	156.293,59
Montagna	14.024	136.912,22	40.065,04	13.402	134.926,27	29.904,01
Collina	50.906	400.672,83	159.155,95	49.518	396.996,57	126.389,58
VITERBO	36.123	274.108,00	98.379,42	35.044	270.125,08	82.607,81
Collina	34.066	238.267,71	83.441,75	33.049	234.956,12	68.993,50
Pianura	2.057	35.840,29	14.937,67	1.995	35.168,96	13.614,31
RIETI	23.353	132.231,35	32.816,13	22.232	129.297,99	26.331,35
Montagna	16.149	93.435,92	20.841,90	15.412	91.847,42	16.777,09
Collina	7.204	38.795,43	11.974,23	6.820	37.450,57	9.554,26
ROMA	27.636	275.563,05	72.719,04	24.365	261.350,52	56.016,69
Montagna	6.082	21.587,42	4.603,93	5.316	18.123,89	3.243,21
Collina	17.757	138.503,04	36.183,80	15.711	131.446,69	28.249,95
Pianura	3.797	115.472,59	31.931,31	3.338	111.779,94	24.523,53
LATINA	18.478	116.712,29	38.120,79	16.187	110.511,19	27.787,50
Montagna	1.025	2.536,66	1.481,30	865	2.271,53	721,86
Collina	9.920	37.201,61	12.574,79	8.614	34.708,09	8.958,44
Pianura	7.533	76.974,02	24.064,70	6.708	73.531,57	18.107,20
FROSINONE	59.258	176.581,26	78.771,16	57.020	173.969,48	53.780,81
Montagna	18.989	53.244,58	21.739,22	18.080	52.092,67	14.098,96
Collina	40.269	123.336,68	57.031,94	38.940	121.876,81	39.681,85
LAZIO	164.848	975.195,95	320.806,54	154.848	945.254,26	246.524,16
Montagna	42.245	170.804,58	48.666,35	39.673	164.335,51	34.841,12
Collina	109.216	576.104,47	201.206,51	103.134	560.438,28	155.438,00
Pianura	13.387	228.286,90	70.933,68	12.041	220.480,47	56.245,04

coltivazioni praticate e provincia

in ettari

ERBACEE

ALTIMETRICA

COLTIVAZIONI ORTIVE			COLTIVAZIONI FLOREALI			FORAGGERE					
Aziende	Superficie		Aziende	Superficie		Prati avvicendati ed erbai			Prati permanenti e pascoli		
	totale delle aziende	a coltivazioni ortive		totale delle aziende	a coltivazioni floreali	Aziende	Superficie totale delle aziende	a prati avvicendati ed erbai	Aziende	Superficie totale delle aziende	a prati permanenti e pascoli
18.956	152.227,28	5.349,08	56	247,89	55,59	23.584	196.527,83	59.597,91	7.641	141.924,70	40.556,39
5.381	60.639,77	1.814,30	19	87,60	15,14	6.327	74.500,77	16.470,93	3.537	79.130,56	26.532,00
13.575	91.587,51	3.534,78	37	160,29	40,45	17.257	122.027,06	43.126,98	4.104	62.794,14	14.024,39
9.565	107.449,00	2.883,39	28	1.482,62	30,03	17.984	265.400,86	72.787,95	6.257	156.780,00	38.882,70
568	2.913,57	93,80	4	4,00	0,80	1.329	16.278,51	3.383,80	783	13.128,13	3.682,00
8.997	104.535,43	2.789,59	24	1.478,62	29,23	16.655	249.122,35	69.404,15	5.474	143.651,87	35.200,70
7.400	120.529,24	2.798,14	26	151,25	25,33	12.021	288.059,80	48.408,97	13.133	280.783,40	74.858,46
1.917	21.157,98	304,93	7	43,26	12,90	2.091	28.434,97	2.991,21	3.892	43.086,46	19.710,39
5.002	87.194,14	1.987,89	15	89,78	5,41	8.599	223.510,89	35.876,37	8.946	215.838,19	49.474,15
481	12.177,12	505,32	4	18,21	7,02	1.331	36.113,94	9.541,39	295	21.858,75	5.673,92
124.830	878.787,67	39.819,35	1.604	19.179,28	903,12	141.345	1.384.756,42	346.505,51	93.550	1.176.925,87	303.073,56
36.728	263.483,73	8.228,91	137	12.079,12	467,91	28.717	266.908,80	46.608,43	37.510	395.933,48	122.201,90
63.398	534.931,82	22.647,37	1.198	6.531,84	354,40	89.967	992.741,27	263.610,50	41.090	699.420,58	160.357,37
24.704	80.372,12	8.943,07	269	568,32	80,81	22.661	125.106,35	36.286,58	14.950	81.571,81	20.514,29
38.290	327.580,50	11.315,88	76	545,37	118,60	42.684	394.823,90	117.894,76	18.761	326.346,47	105.038,99
11.102	111.329,16	4.022,42	12	31,32	2,48	11.669	121.999,04	28.032,99	9.422	174.571,05	68.463,84
27.188	216.251,34	7.293,46	64	514,05	116,12	31.015	272.824,86	89.861,77	9.339	151.775,42	36.575,15
15.835	97.905,33	4.278,77	104	268,82	31,33	15.626	122.725,42	42.575,62	8.952	108.918,30	25.273,32
466	2.982,90	65,09	1	15,50	6,50	692	4.459,80	778,73	767	7.791,75	3.521,75
15.369	94.922,43	4.213,68	103	253,32	24,83	14.934	118.265,62	41.796,89	8.185	101.126,55	21.751,57
54.125	425.485,83	15.594,65	180	814,19	149,93	58.310	517.549,32	160.470,38	27.713	435.264,77	130.312,31
11.568	114.312,06	4.087,51	13	46,82	8,98	12.361	126.458,84	28.811,72	10.189	182.362,80	71.985,59
42.557	311.173,77	11.507,14	167	767,37	140,95	45.949	391.090,48	131.658,66	17.524	252.901,97	58.326,72
18.629	135.220,47	7.035,13	44	290,16	57,81	19.502	222.682,74	69.324,95	14.106	200.144,15	58.372,36
17.955	122.547,09	6.227,72	42	276,71	54,31	17.551	188.518,48	54.858,56	13.862	185.265,51	54.812,84
674	12.673,38	807,41	2	13,45	3,50	1.951	34.164,26	14.466,39	244	14.878,64	3.559,52
16.636	95.737,06	4.313,46	18	188,80	6,69	17.336	115.326,62	28.631,83	15.889	178.015,04	75.542,32
12.440	73.427,98	3.298,99	13	161,19	3,34	11.300	80.062,41	15.848,80	13.314	151.357,00	68.307,57
4.196	22.309,08	1.014,47	5	27,61	3,35	6.036	35.264,21	12.783,03	2.575	26.658,04	7.234,75
20.274	149.939,64	11.013,76	542	4.206,82	352,08	13.998	214.677,42	60.626,58	33.439	333.226,91	137.110,73
4.080	13.653,72	772,91	18	86,07	6,21	2.372	10.425,11	1.997,80	8.091	65.178,62	36.712,33
12.291	67.077,78	4.341,91	445	2.462,61	286,20	8.532	96.753,65	25.454,33	22.327	164.972,10	68.822,67
3.903	69.208,14	5.898,94	79	1.658,14	59,67	3.094	107.498,66	33.174,45	3.021	103.076,19	31.575,73
10.044	61.366,07	7.220,20	26	118,60	126,04	9.259	93.652,54	31.880,06	11.746	125.632,98	54.178,59
87	188,07	19,63	—	—	—	68	282,50	79,55	395	3.822,21	1.743,44
5.520	19.216,48	2.823,44	18	59,11	108,59	3.995	24.435,69	5.066,78	7.722	66.462,86	31.931,79
4.437	41.961,52	4.377,13	8	59,49	17,45	5.196	68.934,35	26.733,73	3.629	55.347,91	20.503,36
35.475	106.473,48	6.200,28	73	252,46	26,26	36.918	132.776,41	32.682,67	31.613	183.353,20	77.124,66
10.818	33.727,34	2.119,27	43	182,67	15,40	9.251	34.581,87	6.092,04	11.312	81.228,60	38.107,60
24.657	72.746,14	4.081,01	30	69,79	10,86	27.667	98.194,54	26.590,63	20.301	102.124,60	39.017,06
101.058	548.736,72	35.782,83	703	5.056,84	568,88	97.013	779.115,73	223.146,09	106.793	1.020.372,28	402.328,66
27.425	120.997,11	6.210,80	74	429,93	24,95	22.991	125.351,89	24.018,19	33.112	301.586,43	144.870,94
64.619	303.896,57	18.488,55	540	2.895,83	463,31	63.781	443.166,57	124.753,33	66.787	545.483,11	201.819,11
9.014	123.843,04	11.083,48	89	1.731,08	80,62	10.241	210.597,27	74.374,57	6.894	173.302,74	55.638,61

Segue Tav. 31 — Aziende per principali

Superficie
I — COLTIVAZIONI
Segue B — PER ZONA

PROVINCIE E REGIONI ZONE ALTIMETRICHE	CEREALI					
	Totale			di cui frumento		
	Aziende	Superficie		Aziende	Superficie	
		totale delle aziende	a cereali		totale delle aziende	a frumento
CASERTA	53.026	165.595,36	75.394,84	49.576	160.052,46	47.849,05
Montagna	1.742	5.513,89	2.148,57	1.332	4.618,93	1.149,02
Collina	28.790	93.037,70	44.598,10	26.822	90.449,04	27.889,80
Pianura	22.494	67.043,77	28.648,17	21.422	64.984,49	18.810,23
BENEVENTO	42.439	161.956,36	84.216,47	41.081	156.139,37	57.419,07
Montagna	21.982	89.073,63	43.120,73	21.249	83.809,79	27.617,00
Collina	20.457	72.882,73	41.095,74	19.832	72.329,58	29.802,07
NAPOLI	28.613	44.565,05	18.896,09	14.311	27.145,03	6.758,74
Collina	7.013	12.066,75	3.007,72	1.621	3.927,61	775,50
Pianura	21.600	32.498,30	15.888,37	12.690	23.217,42	5.983,24
AVELLINO	63.809	201.614,33	104.401,58	60.156	195.168,73	69.928,72
Montagna	33.471	131.984,74	64.291,81	31.296	127.941,76	42.327,96
Collina	30.338	69.629,59	40.109,77	28.860	67.226,97	27.600,76
SALERNO	66.329	245.598,19	67.984,04	57.051	233.133,41	51.111,64
Montagna	11.877	48.170,63	11.987,40	11.431	46.975,31	8.745,22
Collina	44.988	163.826,74	46.518,00	41.934	159.125,75	35.960,69
Pianura	9.464	33.600,82	9.478,64	3.686	27.032,35	6.405,73
CAMPANIA	254.216	819.329,29	350.893,02	222.175	771.639,00	233.067,22
Montagna	69.072	274.742,89	121.548,51	65.308	263.345,79	79.839,20
Collina	131.586	411.443,51	175.329,33	119.069	393.058,95	122.028,82
Pianura	53.558	133.142,89	54.015,18	37.798	115.234,26	31.199,20
L'AQUILA (Montagna)	45.977	147.984,98	43.121,65	44.766	145.985,56	32.611,25
TERAMO	25.610	136.838,91	54.788,34	25.329	136.362,12	44.417,00
Montagna	5.338	34.829,59	8.518,35	5.264	34.554,20	7.142,87
Collina	20.272	102.009,32	46.269,99	20.065	101.807,92	37.274,13
PESCARA	20.019	82.586,04	30.491,46	19.693	82.172,36	27.466,87
Montagna	4.883	18.875,15	5.315,46	4.737	18.672,23	4.682,35
Collina	15.136	63.710,89	25.176,00	14.956	63.500,13	22.784,52
CHIETI	49.453	184.444,36	73.449,69	48.308	182.791,57	60.241,62
Montagna	8.480	35.551,99	10.490,80	8.364	35.284,54	8.184,51
Collina	40.973	148.892,37	62.958,89	39.944	147.507,03	52.057,11
CAMPOBASSO	56.435	298.753,81	120.559,60	54.980	295.682,89	89.773,77
Montagna	32.016	145.477,76	50.608,00	31.485	144.385,90	35.778,39
Collina	24.419	153.276,05	69.951,60	23.495	151.296,99	53.995,38
ABRUZZI E MOLISE	197.494	850.608,10	322.410,74	193.076	842.994,50	254.510,51
Montagna	96.694	382.719,47	118.054,26	94.616	378.882,43	88.399,37
Collina	100.800	467.888,63	204.356,48	98.460	464.112,07	166.111,14
FOGGIA	51.072	534.753,46	270.371,79	48.523	526.751,10	210.398,67
Montagna	5.849	24.259,77	15.703,06	5.582	23.951,59	9.741,58
Collina	20.841	217.032,24	99.323,45	19.734	213.704,60	73.263,21
Pianura	24.382	293.461,45	155.345,28	23.207	289.094,91	127.393,88
BARI	39.931	292.990,49	107.638,00	35.792	274.301,00	76.718,52
Collina	33.563	262.377,76	98.261,15	30.070	246.618,87	69.241,31
Pianura	6.368	30.612,73	9.376,85	5.722	27.682,13	7.477,21

coltivazioni praticate e provincia

in ettari

ERBACEE

ALTIMETRICA

COLTIVAZIONI ORTIVE			COLTIVAZIONI FLOREALI			FORAGGERE					
Aziende	Superficie		Aziende	Superficie		Prati avvicendati ed erbai			Prati permanenti e pascoli		
	totale delle aziende	a coltivazioni ortive		totale delle aziende	a coltivazioni floreali	Aziende	Superficie	a prati avvicendati ed erbai	Aziende	Superficie	a prati permanenti e pascoli
						totale delle aziende				totale delle aziende	
26.704	93.135,25	16.970,38	73	417,97	80,38	32.959	126.278,36	38.426,76	15.345	105.160,59	36.968,55
1.302	4.013,46	562,50	—	—	—	1.090	5.852,30	3.029,05	1.014	11.932,65	5.553,45
14.261	46.190,54	5.623,00	52	300,57	62,69	17.846	70.480,65	18.218,57	10.374	62.417,71	19.641,26
11.141	42.931,25	10.784,88	21	117,40	17,69	14.023	49.945,41	17.179,14	3.957	30.810,23	11.773,84
31.397	117.448,10	9.338,15	49	64,25	12,12	24.987	112.347,74	25.757,45	15.989	109.028,88	31.642,63
14.283	56.400,17	4.671,91	30	29,20	3,28	10.545	50.353,17	8.751,22	9.671	74.815,31	24.841,80
17.114	61.047,93	4.666,24	19	35,05	8,84	14.442	61.994,57	17.006,23	6.318	34.213,57	6.800,83
53.948	69.740,39	37.396,57	885	896,73	199,44	26.500	41.924,75	12.152,79	2.458	8.764,14	1.987,48
27.234	33.003,02	14.031,97	707	699,18	141,23	10.544	17.012,66	5.381,59	1.472	6.190,48	1.602,39
26.714	36.737,37	23.364,60	178	197,55	58,21	15.956	24.912,09	6.771,20	986	2.573,66	385,09
39.033	115.682,28	10.613,12	80	420,77	49,29	41.322	150.200,71	35.985,71	19.378	139.648,89	40.925,46
17.150	62.432,71	4.679,87	30	162,27	22,54	18.389	90.061,91	18.440,16	13.851	117.181,62	36.001,40
21.883	53.249,57	5.933,25	50	258,50	26,75	22.933	60.138,80	17.545,55	5.527	22.467,27	4.924,06
58.339	190.332,72	29.601,78	533	725,57	109,21	41.041	169.304,93	41.031,01	34.776	298.699,55	124.679,77
9.556	39.457,00	2.778,52	8	55,79	1,94	5.314	25.728,08	4.418,84	8.249	101.550,51	47.913,02
34.792	116.230,95	11.650,28	99	125,66	19,82	31.402	116.576,48	29.033,37	24.865	175.394,22	69.807,76
13.991	34.644,77	15.172,98	426	544,12	87,45	4.325	27.000,37	7.578,80	1.662	21.754,82	6.958,99
209.421	586.338,74	103.920,00	1.620	2.525,29	450,44	166.809	600.056,49	153.353,72	87.946	661.302,05	236.203,89
42.291	162.303,34	12.692,80	68	247,26	27,76	35.338	171.995,46	34.639,27	32.785	305.480,09	114.309,67
115.284	309.722,01	41.904,74	927	1.418,96	259,33	97.167	326.203,16	87.185,31	48.556	300.683,25	102.776,30
51.846	114.313,39	49.322,46	625	859,07	163,35	34.304	101.857,87	31.529,14	6.605	55.138,71	19.117,92
36.114	121.538,45	9.663,82	89	262,31	27,74	27.321	100.560,78	18.107,40	20.764	300.102,89	191.688,17
23.064	126.480,58	5.453,27	52	256,67	84,81	24.076	132.033,90	49.846,20	7.201	87.911,38	32.731,83
5.266	34.414,28	1.502,61	9	31,12	4,59	5.104	31.729,41	8.519,66	3.322	58.131,23	26.681,51
17.798	92.066,30	3.950,66	43	225,55	80,22	18.972	100.304,49	41.326,54	3.879	29.780,15	6.050,32
17.552	73.973,27	3.464,73	26	62,18	20,69	18.725	79.582,40	32.957,13	8.673	61.686,46	23.436,98
4.870	17.475,09	885,78	8	23,25	5,24	4.156	17.063,10	4.705,67	4.114	34.920,82	17.202,49
12.682	56.498,18	2.578,95	18	38,93	15,45	14.569	62.519,30	28.251,46	4.559	26.765,64	6.234,49
35.918	135.297,39	6.692,53	45	168,86	19,36	41.053	166.614,05	44.563,43	14.562	86.641,86	32.840,49
7.101	30.064,14	1.763,38	7	33,45	1,89	6.120	30.136,45	4.820,08	6.227	45.295,71	24.009,95
28.817	105.233,25	4.929,15	38	135,41	17,47	34.933	136.477,60	39.743,35	8.335	41.346,15	8.830,54
32.595	171.380,35	8.118,80	41	190,38	19,10	36.637	225.834,36	42.943,64	28.912	234.823,68	80.532,80
24.860	117.999,30	6.352,19	29	118,86	12,19	23.718	120.429,65	21.809,87	21.230	154.249,29	57.757,67
7.735	53.381,05	1.766,61	12	71,52	6,91	12.919	105.404,71	21.133,77	7.682	80.574,39	22.775,13
145.243	628.670,04	33.393,15	253	940,40	171,70	147.812	704.625,49	188.417,80	80.112	771.166,27	361.230,27
78.211	321.491,26	20.167,78	142	468,99	51,65	66.419	299.919,39	57.962,68	55.657	592.699,94	317.339,79
67.032	307.178,78	13.225,37	111	471,41	120,05	81.393	404.706,10	130.455,12	24.455	178.466,33	43.890,48
8.064	90.157,25	9.049,12	25	460,26	28,12	7.420	178.396,24	22.090,24	14.835	357.455,08	124.958,35
750	3.324,74	169,59	2	10,60	0,40	782	5.508,17	663,31	1.889	15.724,82	6.839,93
2.330	26.751,42	1.237,92	5	152,61	12,95	2.889	65.927,84	6.809,19	8.914	187.993,59	71.660,30
4.984	60.081,09	7.641,61	18	297,05	14,77	3.749	106.960,23	14.617,74	4.032	153.736,67	46.458,12
7.339	29.597,66	6.125,48	39	152,46	11,55	10.655	114.128,12	23.640,53	7.121	160.529,67	81.734,65
2.104	14.305,64	1.151,84	25	91,90	8,47	8.791	102.969,02	20.366,96	6.493	152.275,33	79.743,75
5.235	15.292,02	4.973,64	14	60,56	3,08	1.864	11.159,10	3.273,57	628	8.254,34	1.990,90

Segue Tav. 31 — Aziende per principali

Superficie
I — COLTIVAZIONI
Segue B — PER ZONA

PROVINCIE E REGIONI ZONE ALTIMETRICHE	CEREALI					
	Totale			di cui frumento		
	Aziende	Superficie		Aziende	Superficie	
totale delle aziende		a cereali	totale delle aziende		a frumento	
TARANTO	17.048	155.661,55	45.832,24	13.958	139.974,43	30.598,00
Collina	9.160	84.883,73	29.022,93	7.657	79.139,79	19.333,62
Pianura	7.888	70.777,82	16.809,31	6.301	60.834,64	11.264,38
BRINDISI	19.548	110.758,40	33.452,11	17.547	101.484,01	23.524,41
Collina	9.101	42.613,75	13.311,35	8.642	41.336,76	10.162,86
Pianura	10.447	68.144,65	20.140,76	8.905	60.147,25	13.361,55
LECCE (Pianura)	40.352	183.365,87	63.051,29	34.826	169.720,10	39.240,19
PUGLIA	167.951	1.277.529,77	520.345,43	150.646	1.212.230,64	380.479,79
Montagna	5.849	24.259,77	15.703,06	5.582	23.951,59	9.741,58
Collina	72.665	606.907,48	239.918,88	66.103	580.800,02	172.001,00
Pianura	89.437	646.362,52	264.723,49	78.961	607.479,03	198.737,21
POTENZA	60.364	425.425,25	158.552,75	58.875	421.638,22	115.945,46
Montagna	42.767	283.277,76	90.912,33	42.055	281.500,73	64.329,89
Collina	17.597	142.147,49	67.640,42	16.820	140.137,49	51.615,57
MATERA	24.433	267.078,48	112.117,15	23.535	264.745,47	83.933,09
Montagna	1.376	9.601,66	3.580,15	1.343	9.571,26	3.113,17
Collina	16.894	196.210,19	81.647,91	16.195	194.438,98	59.104,49
Pianura	6.163	61.266,63	26.889,09	5.997	60.735,23	21.715,43
BASILICATA	84.797	692.503,73	270.669,90	82.410	686.383,69	199.878,55
Montagna	44.143	292.879,42	94.492,48	43.398	291.071,99	67.443,06
Collina	34.491	338.357,68	149.288,33	33.015	334.576,47	110.720,06
Pianura	6.163	61.266,63	26.889,09	5.997	60.735,23	21.715,43
COSENZA	73.063	406.682,42	113.713,08	69.921	400.212,22	92.286,54
Montagna	35.200	193.188,72	39.528,46	33.137	188.534,63	29.044,55
Collina	33.108	184.553,95	62.225,36	32.136	182.905,82	52.559,48
Pianura	4.755	28.939,75	11.959,26	4.648	28.771,77	10.682,51
CATANZARO	64.787	340.836,95	116.163,91	58.130	324.485,62	86.980,64
Montagna	11.580	70.846,08	14.988,77	9.241	64.746,93	10.991,04
Collina	46.177	210.143,33	76.662,82	42.094	200.493,17	54.558,67
Pianura	7.030	59.847,54	24.512,32	6.795	59.245,52	21.430,93
REGGIO DI CALABRIA	31.472	162.187,11	35.511,69	23.799	138.545,28	26.681,60
Montagna	10.656	59.664,48	10.540,33	6.556	45.825,95	6.097,35
Collina	19.600	95.199,80	23.667,85	16.897	88.368,73	20.029,07
Pianura	1.216	7.322,83	1.303,51	346	4.350,60	555,18
CALABRIA	169.322	909.706,48	265.388,68	151.850	863.243,12	205.948,78
Montagna	57.436	323.699,28	65.057,56	48.934	299.107,51	46.132,94
Collina	98.885	489.897,08	162.556,03	91.127	471.767,72	127.147,22
Pianura	13.001	96.110,12	37.775,09	11.789	92.367,89	32.668,62
TRAPANI	42.617	190.539,55	70.749,85	39.519	182.954,26	58.572,12
Collina	23.780	100.211,66	38.730,76	21.850	95.785,14	32.235,01
Pianura	18.837	90.327,89	32.019,09	17.669	87.169,12	26.337,11
PALERMO	63.759	373.872,57	161.856,86	62.764	370.849,82	147.375,33
Montagna	24.413	169.468,54	66.552,01	24.010	168.303,99	60.721,41
Collina	36.217	195.132,21	91.858,17	35.695	193.447,85	83.327,89
Pianura	3.129	9.271,82	3.446,68	3.059	9.097,98	3.326,03

coltivazioni praticate e provincia

in ettari

ERBACEE

ALTIMETRICA

COLTIVAZIONI ORTIVE			COLTIVAZIONI FLOREALI			FORAGGERE					
Aziende	Superficie		Aziende	Superficie		Prati avvicendati ed erbai			Prati permanenti e pascoli		
	totale delle aziende	a coltivazioni ortive		totale delle aziende	a coltivazioni floreali	Aziende	Superficie totale delle aziende	a prati avvicendati ed erbai	Aziende	Superficie totale delle aziende	a prati permanenti e pascoli
6.372	50.752,00	4.775,63	42	233,36	24,82	5.403	88.699,81	12.676,86	4.458	107.285,19	36.950,35
2.959	25.015,99	1.598,21	19	117,22	10,11	3.303	57.349,19	8.476,14	2.177	53.617,43	17.392,66
3.413	25.736,01	3.177,42	23	116,14	14,71	2.100	31.350,62	4.200,72	2.281	53.667,76	19.557,69
5.796	43.022,46	7.121,30	28	342,89	15,46	4.625	44.020,85	7.312,18	2.807	43.321,06	10.291,46
1.253	10.814,94	1.262,22	5	164,34	2,00	3.190	25.774,34	4.794,73	1.412	14.414,02	2.693,18
4.543	32.207,52	5.859,08	23	178,55	13,46	1.435	18.246,51	2.517,45	1.395	28.907,04	7.598,28
20.177	85.387,63	7.931,67	30	87,22	12,73	10.758	82.422,67	13.837,08	7.175	74.612,56	20.888,68
47.748	298.917,00	35.003,20	164	1.276,19	92,68	38.861	507.667,69	79.556,89	36.396	743.203,56	274.823,49
750	3.324,74	169,59	2	10,60	0,40	782	5.508,17	663,31	1.889	15.724,82	6.839,93
8.646	76.887,99	5.250,19	54	526,07	33,53	18.173	252.020,39	40.447,02	18.996	408.300,37	171.489,89
38.352	218.704,27	29.583,42	108	739,52	58,75	19.906	250.139,13	38.446,56	15.511	319.178,37	96.493,67
28.226	194.041,46	9.391,18	16	110,88	5,85	18.334	198.701,37	22.199,95	36.669	456.167,05	187.359,36
25.612	173.744,04	8.680,50	12	98,81	3,62	15.166	145.964,90	15.650,11	30.257	344.294,20	148.719,31
2.614	20.297,42	710,68	4	12,07	2,23	3.168	52.736,47	6.549,84	6.412	111.872,85	38.640,05
4.720	61.899,48	1.980,44	15	415,42	7,99	5.767	120.648,86	13.351,29	8.199	209.216,88	77.263,55
113	808,16	16,86	—	—	—	353	4.379,99	591,62	560	10.033,46	2.689,98
2.668	35.716,46	797,86	5	359,74	3,98	3.387	83.096,71	8.133,24	6.141	158.265,87	59.296,78
1.939	25.374,86	1.165,72	10	55,68	4,01	2.027	33.172,16	4.626,43	1.498	40.917,55	15.276,79
32.946	255.940,94	11.371,62	31	526,30	13,84	24.101	319.350,23	35.551,24	44.868	665.383,93	264.622,91
25.725	174.552,20	8.697,36	12	98,81	3,62	15.519	150.344,89	16.241,73	30.817	354.327,66	151.409,29
5.282	56.013,88	1.508,54	9	371,81	6,21	6.555	135.833,18	14.683,08	12.553	270.138,72	97.936,83
1.939	25.374,86	1.165,72	10	55,68	4,01	2.027	33.172,16	4.626,43	1.498	40.917,55	15.276,79
43.610	235.851,24	17.043,59	62	193,10	11,85	26.363	194.558,29	29.768,92	34.904	439.583,74	169.388,52
28.195	150.890,53	10.515,30	36	149,26	7,87	9.122	67.960,23	7.099,18	18.673	258.052,43	106.304,64
14.829	77.752,22	5.909,69	25	43,70	3,94	15.923	109.530,35	19.607,01	14.993	161.729,61	56.402,19
586	7.208,49	618,60	1	0,14	0,04	1.318	17.067,71	3.062,73	1.238	19.801,70	6.681,69
34.040	155.083,79	12.652,00	52	198,15	16,23	20.617	134.873,88	24.921,48	30.839	274.626,62	98.224,93
10.873	55.795,07	4.782,79	10	15,71	2,60	812	13.687,94	1.093,21	6.867	75.957,00	29.161,48
20.617	86.947,25	6.227,63	37	144,80	12,01	18.504	97.731,23	20.513,62	21.805	162.209,19	55.555,85
2.550	12.341,47	1.641,58	5	37,64	1,62	1.301	23.454,71	3.314,65	2.167	36.460,43	13.507,60
16.289	77.064,26	5.710,81	90	1.038,79	460,84	10.139	69.728,96	13.837,94	29.212	200.906,61	69.758,79
6.146	33.839,69	2.321,99	6	10,63	0,46	2.081	23.472,67	3.530,97	7.962	80.663,36	23.959,48
9.060	37.967,40	2.707,25	80	1.007,83	458,54	7.468	39.869,32	9.100,00	20.768	114.763,06	44.672,50
1.083	5.257,17	681,57	4	20,33	1,84	590	6.386,97	1.206,97	482	5.480,19	1.126,81
93.939	467.999,29	35.406,40	204	1.430,04	488,92	57.119	399.161,13	68.528,34	94.955	915.116,97	337.372,24
45.214	240.525,29	17.620,08	52	175,60	10,93	12.015	105.120,84	11.723,36	33.502	414.672,79	159.425,60
44.506	202.666,87	14.844,57	142	1.196,33	474,49	41.895	247.130,90	49.220,63	57.566	438.701,86	156.630,54
4.219	24.807,13	2.941,75	10	58,11	3,50	3.209	46.909,39	7.584,35	3.887	61.742,32	21.316,10
6.862	33.485,94	2.715,82	73	203,21	29,63	15.938	98.651,26	19.278,89	13.278	89.361,00	21.643,50
2.745	13.601,18	1.033,68	28	40,88	8,38	11.680	66.097,40	14.182,44	7.200	50.597,42	14.748,87
4.117	19.884,76	1.682,14	45	162,33	21,25	4.258	32.553,86	5.096,45	6.078	38.763,58	6.894,63
5.321	36.735,99	3.544,35	78	431,05	26,96	25.895	225.372,27	53.043,64	28.070	265.655,92	115.267,97
624	12.377,10	289,82	10	154,20	7,63	11.271	105.703,50	25.098,36	11.208	133.596,42	62.015,68
3.070	20.162,66	1.961,92	28	39,98	4,55	14.160	117.624,57	27.398,13	14.984	121.909,61	48.315,36
1.627	4.196,23	1.292,61	40	236,87	14,78	464	2.044,20	547,15	1.878	10.149,89	4.936,93

Segue Tav. 31 — Aziende per principali

Superficie
I — COLTIVAZIONI
Segue B — PER ZONA

PROVINCIE E REGIONI ZONE ALTIMETRICHE	CEREALI					
	Totale			di cui frumento		
	Aziende	Superficie		Aziende	Superficie	
totale delle aziende		a cereali	totale delle aziende		a frumento	
MESSINA	35.566	163.654,58	36.941,37	33.901	158.987,02	34.672,49
Montagna	19.934	106.167,78	23.876,81	19.210	104.371,27	22.739,58
Collina	15.632	57.486,80	13.064,56	14.691	54.615,75	11.932,91
AGRIGENTO	52.152	248.814,66	117.199,42	50.718	245.345,50	109.188,23
Montagna	4.622	29.980,40	14.040,47	4.546	29.562,52	12.805,46
Collina	41.779	183.181,03	87.079,87	40.807	181.163,38	82.523,95
Pianura	5.751	35.653,23	16.079,08	5.365	34.619,60	13.858,82
CALTANISSETTA	27.886	166.999,49	77.041,15	26.788	163.612,25	72.215,29
Collina	25.781	151.780,92	70.240,71	24.828	149.101,14	66.149,14
Pianura	2.105	15.218,57	6.800,44	1.960	14.511,11	6.066,15
ENNA	28.074	195.796,93	83.153,79	27.004	193.375,21	78.677,63
Montagna	4.369	38.800,83	13.178,58	4.352	38.728,05	13.055,99
Collina	23.705	156.996,10	69.975,21	22.652	154.647,16	65.621,64
CATANIA	38.785	189.575,57	93.095,87	35.598	183.092,40	84.376,74
Montagna	8.920	38.556,28	14.735,13	8.441	37.260,69	13.891,66
Collina	28.416	136.689,01	72.149,70	25.743	131.618,83	64.554,24
Pianura	1.449	14.330,28	6.211,04	1.414	14.212,88	5.930,84
RAGUSA	17.549	126.338,35	42.239,79	17.009	124.523,76	37.192,12
Collina	14.776	105.065,52	35.580,90	14.307	103.811,54	30.975,68
Pianura	2.773	21.272,83	6.658,89	2.702	20.712,22	6.216,44
SIRACUSA	20.986	147.646,88	55.599,34	20.437	145.865,54	52.463,26
Collina	15.815	97.598,42	36.580,47	15.409	96.322,84	34.056,84
Pianura	5.171	50.048,46	19.018,87	5.028	49.542,70	18.406,42
SICILIA	327.374	1.803.238,58	737.877,44	313.738	1.768.605,76	674.733,21
Montagna	62.258	382.973,83	132.383,00	60.559	378.226,52	123.214,10
Collina	225.901	1.184.141,67	515.260,35	215.982	1.160.513,63	471.377,30
Pianura	39.215	236.123,08	90.234,09	37.197	229.865,61	80.141,81
SASSARI	18.073	515.688,86	72.427,94	17.006	481.616,18	56.578,45
Montagna	1.070	42.157,13	2.404,71	971	39.546,32	1.712,19
Collina	14.537	395.230,90	48.854,21	13.747	374.589,74	38.304,51
Pianura	2.466	78.300,83	21.169,02	2.288	67.480,12	16.561,75
NUORO	16.424	317.362,51	38.074,63	14.948	293.776,56	30.104,53
Montagna	2.894	82.055,13	5.062,04	2.334	69.861,38	3.392,22
Collina	13.530	235.307,38	33.012,59	12.614	223.915,18	26.712,31
CAGLIARI	37.072	516.672,58	129.888,88	35.758	480.566,12	114.243,95
Collina	19.431	295.690,37	55.674,14	18.694	272.580,29	48.742,20
Pianura	17.641	220.982,21	74.214,74	17.064	207.985,83	65.501,75
SARDEGNA	71.569	1.349.723,95	240.391,45	67.712	1.255.958,86	200.926,93
Montagna	3.964	124.212,26	7.466,75	3.305	109.407,70	5.104,41
Collina	47.498	926.228,65	137.540,94	45.055	871.085,21	113.759,02
Pianura	20.107	299.283,04	95.383,76	19.352	275.465,95	82.063,50
ITALIA	2.786.528	17.659.137,20	5.882.272,73	2.413.254	16.433.143,71	4.278.858,26
Montagna	636.960	3.951.278,09	848.589,06	523.017	3.353.240,69	625.645,47
Collina	1.368.081	8.567.713,29	2.948.791,67	1.238.019	8.203.851,38	2.297.334,00
Pianura	781.487	5.140.145,82	2.084.892,00	652.218	4.876.051,64	1.355.878,79

coltivazioni praticate e provincia

in ettari

ERBACEE

ALTIMETRICA

COLTIVAZIONI ORTIVE			COLTIVAZIONI FLOREALI			FORAGGERE					
Aziende	Superficie		Aziende	Superficie		Prati avvicendati ed erbai			Prati permanenti e pascoli		
	totale delle aziende	a coltivazioni ortive		totale delle aziende	a coltivazioni floreali	Aziende	Superficie		Aziende	Superficie	
							totale delle aziende	a prati avvicendati ed erbai		totale delle aziende	a prati permanenti e pascoli
14.663	53.309,40	5.052,25	144	3.633,25	109,28	11.766	60.489,26	11.162,64	35.018	213.877,83	105.931,22
5.863	24.566,28	1.220,01	108	3.429,27	91,18	7.486	38.776,80	7.385,25	22.721	155.017,87	81.086,28
8.800	28.743,12	3.832,24	36	203,98	18,10	4.280	21.712,46	3.777,39	12.297	58.859,96	24.844,94
3.393	24.780,76	3.680,28	24	44,43	15,68	11.773	97.643,67	23.344,17	11.833	105.971,52	39.590,54
266	1.260,10	383,59	1	2,16	0,10	1.555	15.751,58	3.704,16	1.846	19.370,33	6.253,66
2.501	17.011,42	2.538,91	22	41,97	15,28	9.190	70.069,75	17.151,05	9.026	74.526,18	29.201,40
626	6.509,24	757,78	1	0,30	0,30	1.028	11.822,34	2.488,96	961	12.075,01	4.135,48
1.345	11.826,98	1.833,60	18	64,61	12,12	4.455	47.613,33	8.936,64	3.179	44.529,90	11.904,25
779	7.010,86	990,46	14	44,18	11,18	4.143	43.144,84	8.058,22	3.089	43.233,82	11.707,60
566	4.816,12	843,14	4	20,43	0,94	312	4.468,49	878,42	90	1.296,08	196,65
394	5.194,31	730,11	15	53,52	9,72	8.535	104.842,51	23.724,52	10.654	116.115,78	41.778,59
34	258,37	21,29	2	9,81	0,68	3.299	34.020,88	7.671,64	2.414	34.787,38	14.665,30
360	4.935,94	708,82	13	43,71	9,04	5.236	70.821,63	16.052,88	8.240	81.328,40	27.113,29
2.381	15.318,31	3.082,34	74	712,04	22,03	6.797	59.983,63	16.100,58	16.221	133.960,67	49.431,18
313	991,50	157,29	10	367,04	1,77	1.591	11.442,85	1.698,55	4.859	48.983,86	18.429,81
1.720	12.659,41	2.583,89	32	284,94	10,70	4.821	41.286,57	12.145,34	10.448	76.377,63	28.609,53
348	1.667,40	341,16	32	60,06	9,56	385	7.254,21	2.256,69	914	8.599,18	2.391,84
2.404	24.386,99	4.767,43	33	127,34	21,42	13.095	111.356,83	40.385,95	5.240	53.498,68	19.192,35
1.655	15.064,37	2.397,95	31	121,39	20,60	11.395	96.363,96	36.217,86	4.808	47.383,30	18.043,89
749	9.322,62	2.369,48	2	5,95	0,82	1.700	14.992,87	4.168,09	432	6.115,38	1.148,46
1.159	15.609,48	2.900,57	31	232,71	32,58	9.593	85.813,01	28.881,67	10.507	108.765,77	48.112,71
507	4.482,47	682,01	12	101,24	8,21	6.459	52.143,08	17.357,71	7.760	73.481,42	33.180,45
652	11.127,01	2.218,56	19	131,47	24,37	3.134	33.669,93	11.523,96	2.747	35.284,35	14.932,26
37.922	220.648,16	28.306,75	490	5.502,16	279,42	107.847	891.765,77	224.858,70	134.000	1.131.737,07	452.852,31
7.100	39.453,35	2.072,00	131	3.962,48	101,36	25.202	205.695,61	45.557,96	43.048	391.755,86	182.450,73
22.137	123.671,43	16.729,88	216	922,27	106,04	71.364	579.264,26	152.341,02	77.852	627.697,74	235.765,33
8.685	57.523,38	9.504,87	143	617,41	72,02	11.281	106.805,90	26.959,72	13.100	112.283,47	34.636,25
6.032	205.400,64	4.246,25	21	1.457,80	13,28	4.061	241.471,18	15.214,97	16.856	647.824,16	471.956,00
804	28.718,55	213,25	3	167,20	0,16	293	22.592,25	818,61	1.413	77.481,98	55.518,23
4.135	143.964,36	2.378,10	13	1.242,21	8,00	2.877	176.578,28	9.705,48	13.546	488.097,36	364.024,18
1.093	32.717,73	1.654,90	5	48,39	5,12	891	42.300,65	4.690,88	1.897	82.244,82	52.413,59
14.162	163.142,27	4.088,29	24	381,50	4,16	3.197	113.129,57	6.521,98	24.593	660.099,20	532.506,58
6.762	77.096,01	1.609,60	3	45,48	0,15	628	27.722,81	1.393,54	7.803	240.183,01	199.135,69
7.400	86.046,26	2.478,69	21	336,02	4,01	2.569	85.406,76	5.128,44	16.790	419.916,19	333.370,89
8.436	124.620,92	6.388,78	27	1.739,16	29,99	6.395	187.649,36	23.517,43	31.478	716.112,88	478.166,75
3.866	61.893,45	1.306,60	11	716,32	16,94	3.204	98.038,31	8.526,73	19.769	502.130,80	354.249,41
4.570	62.727,47	5.082,18	16	1.022,84	13,05	3.191	89.611,05	14.990,70	11.709	213.982,08	123.917,34
28.630	493.163,83	14.723,32	72	3.578,46	47,43	13.653	542.250,11	45.254,38	72.927	2.024.036,24	1.482.629,33
7.566	105.814,56	1.822,85	6	212,68	0,31	921	50.315,06	2.212,15	9.216	317.664,99	254.653,92
15.401	291.904,07	6.163,39	45	2.294,55	28,95	8.650	360.023,35	23.360,65	50.105	1.410.144,35	1.051.644,48
5.663	95.445,20	6.737,08	21	1.071,23	18,17	4.082	131.911,70	19.681,58	13.606	296.226,90	176.330,93
1.656.518	9.328.798,42	535.930,10	16.284	75.736,57	7.786,45	1.751.496	12.859.959,34	3.783.297,17	1.668.477	16.565.085,32	6.970.049,74
561.689	3.321.431,60	126.766,51	2.516	28.818,73	1.340,18	347.332	2.620.931,75	477.677,49	668.229	7.137.615,07	3.441.709,18
717.212	3.781.440,39	208.771,58	10.875	32.242,74	4.580,21	851.740	6.073.903,56	1.658.238,88	712.096	6.651.704,19	2.720.348,24
377.617	2.225.926,43	200.392,01	2.893	14.675,10	1.866,06	552.424	4.165.124,03	1.647.380,80	288.152	2.775.766,06	807.992,32

Segue Tav. 31 — Aziende per principali

Superficie
II — COLTIVAZIONI LEGNOSE
A — PER FORMA

PROVINCIE E REGIONI	COLTIVAZIONI LEGNOSE AGRARIE					
	Vite			Agrumi		
	FORME DI CONDUZIONE	Aziende	Superficie		Aziende	Superficie
totale delle aziende			a vite	totale delle aziende		ad agrumi
TORINO	34.185	122.937,32	12.794,78	—	—	—
Conduzione diretta del coltivatore	32.899	112.119,67	11.403,20	—	—	—
Conduzione con salariati e/o compartec.	525	4.150,81	399,07	—	—	—
Conduzione a colonia parziaria appoderata	748	6.630,48	985,38	—	—	—
Altra forma di conduzione	13	36,36	7,13	—	—	—
VERCELLI	8.927	32.636,19	3.028,34	—	—	—
Conduzione diretta del coltivatore	8.494	28.760,08	2.660,35	—	—	—
Conduzione con salariati e/o compartec.	267	2.482,99	190,98	—	—	—
Conduzione a colonia parziaria appoderata	151	1.314,95	165,71	—	—	—
Altra forma di conduzione	15	78,17	11,30	—	—	—
NOVARA	15.263	41.972,66	4.169,36	—	—	—
Conduzione diretta del coltivatore	15.070	40.036,46	4.053,98	—	—	—
Conduzione con salariati e/o compartec.	168	1.743,54	96,82	—	—	—
Conduzione a colonia parziaria appoderata	12	138,52	7,01	—	—	—
Altra forma di conduzione	13	54,14	11,55	—	—	—
CUNEO	33.550	160.528,42	19.218,05	—	—	—
Conduzione diretta del coltivatore	30.480	137.467,04	15.821,69	—	—	—
Conduzione con salariati e/o compartec.	656	3.383,48	509,45	—	—	—
Conduzione a colonia parziaria appoderata	2.263	19.360,41	2.804,16	—	—	—
Altra forma di conduzione	151	317,49	82,75	—	—	—
ASTI	37.718	130.270,31	45.919,35	—	—	—
Conduzione diretta del coltivatore	32.358	107.188,45	36.822,25	—	—	—
Conduzione con salariati e/o compartec.	756	4.138,43	1.239,88	—	—	—
Conduzione a colonia parziaria appoderata	2.981	16.839,24	6.660,17	—	—	—
Altra forma di conduzione	1.623	2.104,19	1.197,05	—	—	—
ALESSANDRIA	42.497	202.277,94	46.462,31	—	—	—
Conduzione diretta del coltivatore	36.499	151.431,38	34.245,91	—	—	—
Conduzione con salariati e/o compartec.	1.399	19.247,90	2.848,02	—	—	—
Conduzione a colonia parziaria appoderata	3.906	30.552,67	8.884,91	—	—	—
Altra forma di conduzione	693	1.045,99	483,47	—	—	—
PIEMONTE	172.140	690.622,84	131.592,19	—	—	—
Conduzione diretta del coltivatore	155.800	577.003,08	105.007,38	—	—	—
Conduzione con salariati e/o compartec.	3.771	35.147,15	5.284,22	—	—	—
Conduzione a colonia parziaria appoderata	10.061	74.836,27	19.507,34	—	—	—
Altra forma di conduzione	2.508	3.636,34	1.793,25	—	—	—
VALLE D'AOSTA	5.401	25.637,68	1.072,83	—	—	—
Conduzione diretta del coltivatore	5.357	24.949,25	1.052,44	—	—	—
Conduzione con salariati e/o compartec.	44	688,43	20,39	—	—	—
Conduzione a colonia parziaria appoderata	—	—	—	—	—	—
Altra forma di conduzione	—	—	—	—	—	—
IMPERIA	14.704	49.224,61	3.018,56	1.048	1.963,08	150,90
Conduzione diretta del coltivatore	14.188	44.620,31	2.859,74	972	1.790,56	138,48
Conduzione con salariati e/o compartec.	380	3.748,69	105,14	66	147,44	11,26
Conduzione a colonia parziaria appoderata	22	183,19	10,35	3	19,90	0,78
Altra forma di conduzione	114	672,42	43,33	7	5,18	0,38
SAVONA	8.449	42.910,35	1.775,38	412	1.115,07	68,20
Conduzione diretta del coltivatore	7.388	35.805,02	1.396,63	335	700,87	49,13
Conduzione con salariati e/o compartec.	266	2.287,95	86,90	38	289,17	8,54
Conduzione a colonia parziaria appoderata	353	2.974,61	117,07	19	89,73	7,62
Altra forma di conduzione	442	1.842,77	174,78	20	35,30	2,91
GENOVA	6.699	27.755,07	1.824,21	174	388,72	25,47
Conduzione diretta del coltivatore	5.959	24.266,72	1.533,18	123	230,98	15,80
Conduzione con salariati e/o compartec.	108	1.172,62	24,60	30	98,94	4,01
Conduzione a colonia parziaria appoderata	434	1.836,42	211,23	13	51,62	4,67
Altra forma di conduzione	198	479,31	55,20	8	7,18	0,99

coltivazioni praticate e provincia

in ettari

AGRARIE E FORESTALI
DI CONDUZIONE

IN IMPIANTI SPECIALIZZATI						PIOPPETE			BOSCHI		
Altre coltivazioni legnose agrarie											
Totale			di cui olivo								
Aziende	Superficie		Aziende	Superficie		Aziende	Superficie		Aziende	Superficie	
	totale delle aziende	ad altre coltivazioni legnose agrarie		totale delle aziende	ad olivo		totale delle aziende	a pioppete		totale delle aziende	a boschi
4.014	17.014,97	1.274,18	—	—	—	12.239	70.423,56	15.374,67	57.056	403.958,98	134.471,28
3.622	13.761,88	1.068,32	—	—	—	11.388	52.722,90	9.754,60	54.957	230.021,71	59.885,49
250	2.160,77	136,00	—	—	—	705	15.479,05	5.383,54	1.439	167.560,08	73.181,53
137	1.066,44	67,83	—	—	—	141	2.207,84	233,25	652	6.341,96	1.395,47
5	25,88	2,03	—	—	—	5	13,77	3,28	8	35,23	8,79
3.305	15.228,57	1.939,37	—	—	—	4.090	35.783,54	7.378,72	31.625	148.027,39	67.605,91
2.951	11.463,33	1.638,55	—	—	—	3.297	18.336,77	3.264,74	24.299	91.806,00	33.892,88
311	3.274,83	272,02	—	—	—	768	17.031,33	4.067,55	7.164	54.669,05	33.261,52
39	473,28	28,00	—	—	—	21	399,12	42,60	147	1.468,91	424,76
4	17,13	0,80	—	—	—	4	16,32	3,83	15	83,43	26,75
1.132	3.331,74	233,52	—	—	—	3.027	28.325,76	5.322,93	32.751	178.009,27	102.654,27
1.040	2.427,63	200,10	—	—	—	2.781	15.422,87	2.903,72	31.896	94.783,93	36.097,08
80	864,81	27,97	—	—	—	245	12.892,35	2.418,95	829	83.066,39	66.513,16
1	3,60	0,78	—	—	—	—	—	—	14	104,93	28,45
11	35,70	4,67	—	—	—	1	10,54	0,26	12	54,02	15,58
16.696	87.005,92	9.032,07	—	—	—	5.863	44.123,22	6.509,52	50.780	360.053,96	153.285,79
14.870	71.741,26	7.613,35	—	—	—	4.813	33.124,69	3.858,37	46.699	256.496,20	86.210,83
491	3.186,43	520,74	—	—	—	704	6.208,27	2.357,30	1.631	79.609,28	60.791,93
1.264	11.901,47	867,08	—	—	—	336	4.739,53	283,25	2.354	23.563,37	6.117,81
71	176,76	30,90	—	—	—	10	50,73	10,60	96	385,11	165,22
4.986	23.578,93	1.517,60	—	—	—	6.275	27.460,31	3.751,34	23.235	95.295,51	19.617,03
4.321	18.990,19	1.265,06	—	—	—	5.746	23.766,25	3.098,65	20.764	80.362,19	16.218,08
142	1.028,63	84,73	—	—	—	234	1.666,43	414,79	598	3.967,17	1.473,61
452	3.451,10	155,38	—	—	—	216	1.771,46	136,83	1.421	10.065,32	1.709,09
71	109,01	12,43	—	—	—	79	256,17	101,07	452	900,83	216,25
2.618	17.102,48	814,77	—	—	—	4.445	37.623,38	8.598,99	26.379	188.169,77	61.206,74
2.135	10.863,58	595,37	—	—	—	3.975	22.899,49	4.262,11	22.679	134.247,07	45.055,04
134	3.389,79	86,36	—	—	—	302	13.004,06	4.174,39	1.082	30.574,50	10.396,67
321	2.818,29	126,90	—	—	—	150	1.649,27	155,12	2.434	22.619,39	5.361,73
28	30,82	6,14	—	—	—	18	70,56	7,37	184	728,81	393,30
32.751	163.262,61	14.811,51	—	—	—	35.939	243.739,77	46.936,17	221.826	1.373.514,88	538.841,02
28.939	129.247,87	12.380,75	—	—	—	32.000	166.272,97	27.142,19	201.294	887.717,10	277.359,40
1.408	13.905,26	1.127,82	—	—	—	2.958	66.281,49	18.816,52	12.743	419.446,47	245.618,42
2.214	19.714,18	1.245,97	—	—	—	864	10.767,22	851,05	7.022	64.163,88	15.037,31
190	395,30	56,97	—	—	—	117	418,09	126,41	767	2.187,43	825,89
126	549,27	36,31	—	—	—	18	1.129,75	20,59	9.563	174.180,72	65.104,92
114	489,68	29,59	—	—	—	15	69,22	9,19	8.998	66.973,98	20.324,46
12	59,59	6,72	—	—	—	3	1.060,53	11,40	565	107.206,74	44.780,46
—	—	—	—	—	—	—	—	—	—	—	—
—	—	—	—	—	—	—	—	—	—	—	—
20.014	56.842,37	13.545,28	19.210	55.908,51	13.194,84	16	80,68	5,73	12.918	80.089,24	38.176,28
19.193	50.556,96	12.670,54	18.452	49.839,84	12.359,85	16	80,68	5,73	12.028	47.766,96	19.150,34
630	5.247,35	647,18	586	5.078,22	629,01	—	—	—	792	31.477,85	18.642,33
40	301,33	88,21	36	282,41	74,87	—	—	—	19	188,75	49,01
151	736,73	139,35	136	708,04	131,11	—	—	—	79	655,68	334,60
11.998	45.723,31	8.611,77	8.832	36.802,48	5.819,54	121	1.998,71	77,94	16.829	133.662,69	95.996,55
10.338	36.579,05	6.983,81	7.694	29.821,05	4.746,37	100	1.018,39	43,56	14.370	83.074,40	53.910,76
503	4.390,08	544,25	333	3.624,85	374,80	6	646,15	22,76	1.359	40.812,49	35.757,50
393	2.165,55	446,71	292	1.506,68	253,15	12	324,47	8,02	531	6.355,27	4.158,24
764	2.588,63	637,00	513	1.849,90	445,22	3	9,70	3,60	569	3.420,53	2.170,05
12.815	40.202,71	7.977,63	10.156	29.883,66	6.352,28	13	57,37	3,61	25.951	152.508,38	80.625,78
10.808	34.279,49	6.191,47	8.308	24.661,63	4.714,28	11	49,46	3,47	23.237	119.001,42	61.148,19
587	1.721,55	334,21	532	1.283,10	311,06	1	1,38	0,01	1.639	28.313,33	16.708,81
858	3.115,55	1.103,79	815	2.936,84	1.013,70	1	6,53	0,13	728	3.719,66	1.986,59
562	1.086,12	348,16	501	1.002,09	313,24	—	—	—	347	1.473,97	782,19

Segue Tav. 31 — Aziende per principali

Superficie

II — COLTIVAZIONI LEGNOSE

Segue A — PER FORMA

PROVINCIE E REGIONI	COLTIVAZIONI LEGNOSE AGRARIE						
	FORME DI CONDUZIONE	Vite			Agrumi		
		Aziende	Superficie		Aziende	Superficie	
		totale delle aziende	a vite		totale delle aziende	ad agrumi	
LA SPEZIA	9.409	18.239,94	3.078,33	151	335,30	19,42	
Conduzione diretta del coltivatore	7.635	12.680,79	2.076,91	130	225,80	16,64	
Conduzione con salariati e/o compartec.	248	1.525,89	125,23	5	59,24	0,79	
Conduzione a colonia parziaria appoderata	882	3.031,63	640,96	5	40,55	0,93	
Altra forma di conduzione	644	1.001,63	235,23	11	9,71	1,06	
LIGURIA	39.261	138.129,97	9.696,48	1.785	3.802,17	263,99	
Conduzione diretta del coltivatore	35.170	117.372,84	7.866,46	1.560	2.948,21	220,05	
Conduzione con salariati e/o compartec.	1.002	8.735,15	341,87	139	594,79	24,60	
Conduzione a colonia parziaria appoderata	1.691	8.025,85	979,61	40	201,80	14,00	
Altra forma di conduzione	1.398	3.996,13	508,54	46	57,37	5,34	
VARESE	2.435	8.210,48	490,21	—	—	—	
Conduzione diretta del coltivatore	2.301	6.104,97	428,07	—	—	—	
Conduzione con salariati e/o compartec.	116	1.875,33	53,68	—	—	—	
Conduzione a colonia parziaria appoderata	18	230,18	8,46	—	—	—	
Altra forma di conduzione	—	—	—	—	—	—	
COMO	3.253	10.007,39	642,69	—	—	—	
Conduzione diretta del coltivatore	3.165	9.163,99	587,88	—	—	—	
Conduzione con salariati e/o compartec.	76	749,93	39,72	—	—	—	
Conduzione a colonia parziaria appoderata	11	92,55	14,64	—	—	—	
Altra forma di conduzione	1	0,92	0,45	—	—	—	
SONDRIO	13.344	37.501,47	3.259,08	—	—	—	
Conduzione diretta del coltivatore	13.089	35.259,16	2.921,22	—	—	—	
Conduzione con salariati e/o compartec.	255	2.242,31	337,86	—	—	—	
Conduzione a colonia parziaria appoderata	—	—	—	—	—	—	
Altra forma di conduzione	—	—	—	—	—	—	
MILANO	1.264	3.669,04	555,39	—	—	—	
Conduzione diretta del coltivatore	1.023	2.098,16	418,14	—	—	—	
Conduzione con salariati e/o compartec.	238	1.536,66	134,70	—	—	—	
Conduzione a colonia parziaria appoderata	3	34,22	2,55	—	—	—	
Altra forma di conduzione	—	—	—	—	—	—	
BERGAMO	7.615	24.057,16	4.087,05	—	—	—	
Conduzione diretta del coltivatore	5.445	14.745,84	2.075,48	—	—	—	
Conduzione con salariati e/o compartec.	207	1.930,89	270,95	—	—	—	
Conduzione a colonia parziaria appoderata	1.711	7.145,78	1.636,95	—	—	—	
Altra forma di conduzione	252	234,65	103,67	—	—	—	
BRESCIA	11.834	58.606,19	8.104,88	26	357,56	4,83	
Conduzione diretta del coltivatore	8.905	34.311,31	4.592,04	10	24,60	1,30	
Conduzione con salariati e/o compartec.	506	7.948,64	665,35	10	306,51	1,21	
Conduzione a colonia parziaria appoderata	1.789	14.856,86	2.138,73	1	20,00	1,00	
Altra forma di conduzione	634	1.489,38	708,76	5	6,45	1,32	
PAVIA	16.672	68.598,89	12.793,04	—	—	—	
Conduzione diretta del coltivatore	14.009	53.377,87	9.249,20	—	—	—	
Conduzione con salariati e/o compartec.	619	4.504,22	931,26	—	—	—	
Conduzione a colonia parziaria appoderata	866	8.402,10	1.511,79	—	—	—	
Altra forma di conduzione	1.178	2.314,70	1.100,79	—	—	—	
CREMONA	2.463	30.051,44	1.178,87	—	—	—	
Conduzione diretta del coltivatore	2.081	18.852,32	937,52	—	—	—	
Conduzione con salariati e/o compartec.	209	9.332,82	144,29	—	—	—	
Conduzione a colonia parziaria appoderata	148	1.788,40	86,99	—	—	—	
Altra forma di conduzione	25	77,90	10,07	—	—	—	
MANTOVA	10.451	115.144,56	5.462,89	—	—	—	
Conduzione diretta del coltivatore	8.711	89.275,38	4.101,18	—	—	—	
Conduzione con salariati e/o compartec.	311	8.494,64	308,86	—	—	—	
Conduzione a colonia parziaria appoderata	1.402	17.281,74	1.041,61	—	—	—	
Altra forma di conduzione	27	92,80	11,24	—	—	—	

coltivazioni praticate e provincia

in ettari

AGRARIE E FORESTALI
DI CONDUZIONE

IN IMPIANTI SPECIALIZZATI

Altre coltivazioni legnose agrarie						PIOPPETE			BOSCHI		
Totale			di cui olivo			Aziende	Superficie		Aziende	Superficie	
Aziende	Superficie		Aziende	Superficie			totale delle aziende	a pioppete		Aziende	Superficie
	totale delle aziende	ad altre coltivazioni legnose agrarie			totale delle aziende	ad olivo					totale delle aziende
8.928	17.194,46	3.514,17	8.209	15.896,30	3.219,44	69	500,88	33,65	15.390	68.416,30	47.437,39
7.037	11.613,75	2.061,18	6.570	11.133,91	1.922,47	50	213,05	16,52	12.131	45.741,86	29.784,30
262	1.356,02	145,87	238	1.318,17	134,11	12	254,50	12,63	1.987	18.283,72	16.033,85
858	3.115,02	816,67	676	2.384,00	688,02	7	33,33	4,50	704	3.043,09	982,01
771	1.109,67	490,45	725	1.060,22	474,84	—	—	—	568	1.347,63	637,23
53.755	159.962,85	33.648,85	46.407	138.490,95	28.586,10	219	2.637,64	120,93	71.088	434.676,61	262.236,00
47.376	133.029,25	27.907,00	41.024	115.456,43	23.742,97	177	1.361,58	69,28	61.766	295.584,64	163.993,59
1.982	12.715,00	1.671,51	1.689	11.304,34	1.448,98	19	902,03	35,40	5.777	118.887,39	87.142,49
2.149	8.697,45	2.455,38	1.819	7.109,93	2.029,74	20	364,33	12,65	1.982	13.306,77	7.175,85
2.248	5.521,15	1.614,96	1.875	4.620,25	1.364,41	3	9,70	3,60	1.563	6.897,81	3.924,07
783	2.631,62	161,22	—	—	—	672	3.756,48	795,40	31.808	74.501,78	41.792,53
651	1.336,80	106,97	—	—	—	505	1.332,20	334,99	28.138	51.112,65	25.178,18
124	1.214,55	53,38	—	—	—	165	2.389,66	456,41	3.611	22.694,11	16.445,24
8	80,27	0,87	—	—	—	2	34,62	4,00	59	695,02	169,11
—	—	—	—	—	—	—	—	—	—	—	—
418	2.586,84	122,37	132	605,52	23,42	229	2.252,46	410,67	34.727	130.544,62	57.372,55
317	1.149,42	57,07	123	528,10	17,23	153	535,84	195,53	32.265	81.344,28	33.693,21
98	1.428,95	63,81	9	77,42	6,19	74	1.689,52	214,75	2.435	48.963,00	23.621,33
2	4,97	0,99	—	—	—	2	27,10	0,39	24	232,93	56,35
1	3,50	0,50	—	—	—	—	—	—	3	4,41	1,66
2.071	8.548,25	526,49	—	—	—	61	1.791,39	98,87	18.731	202.655,97	81.864,47
1.952	6.746,95	419,49	—	—	—	48	291,78	32,04	18.288	53.878,51	22.821,63
119	1.801,30	107,00	—	—	—	13	1.499,61	66,83	443	148.777,46	59.042,84
—	—	—	—	—	—	—	—	—	—	—	—
—	—	—	—	—	—	—	—	—	—	—	—
163	1.878,09	180,47	—	—	—	2.335	46.913,13	8.799,26	12.588	45.944,72	9.340,48
121	386,25	25,98	—	—	—	1.680	11.115,84	2.517,48	12.177	29.924,84	4.878,72
40	1.479,10	153,42	—	—	—	647	35.669,78	6.268,68	403	15.955,45	4.458,90
2	12,74	1,07	—	—	—	8	127,51	13,10	8	64,43	2,86
—	—	—	—	—	—	—	—	—	—	—	—
532	1.653,79	147,63	102	270,95	30,70	109	1.345,40	333,45	20.653	154.043,70	76.468,90
345	660,23	65,11	77	195,24	19,21	67	288,90	86,17	17.951	87.662,04	39.694,01
54	518,40	34,39	1	1,21	0,53	24	962,52	227,36	603	56.887,28	33.899,56
113	458,47	43,68	12	62,60	7,67	14	86,62	14,77	1.956	9.264,08	2.786,67
20	16,69	4,45	12	11,90	3,29	4	7,36	5,15	143	230,30	88,66
2.294	15.000,57	2.020,60	1.647	10.192,87	1.461,21	322	7.413,24	856,04	17.059	218.865,41	118.176,31
1.456	6.881,79	989,08	996	4.297,95	695,04	195	1.855,97	225,56	14.579	81.671,07	38.361,59
243	4.215,59	346,71	191	2.724,50	231,57	100	5.195,70	607,40	1.109	125.998,04	75.965,62
444	3.579,46	573,30	365	2.965,99	466,10	24	355,68	18,84	1.105	9.883,73	3.104,28
151	323,73	111,51	95	204,43	68,50	3	5,89	4,24	266	1.312,57	744,82
767	5.885,99	319,91	—	—	—	9.966	103.912,77	37.265,98	7.492	74.903,31	20.322,33
599	2.769,16	224,06	—	—	—	8.523	48.126,12	13.537,33	6.659	49.685,07	13.231,25
75	2.387,22	57,34	—	—	—	1.390	55.337,21	23.608,64	347	20.045,07	5.915,53
54	627,10	25,58	—	—	—	20	298,95	32,25	335	4.469,61	1.047,68
39	102,51	12,93	—	—	—	33	150,49	87,76	151	703,56	127,87
89	3.550,36	188,64	—	—	—	1.848	41.191,76	7.206,86	693	16.633,95	1.248,68
48	357,01	38,56	—	—	—	1.322	15.677,27	2.533,13	517	8.036,65	534,49
38	3.155,71	147,67	—	—	—	468	24.718,07	4.503,81	146	8.079,83	678,36
3	37,64	2,41	—	—	—	45	734,78	116,75	26	509,09	33,27
—	—	—	—	—	—	13	61,64	53,17	4	8,38	2,56
2.312	21.640,49	2.466,78	—	—	—	3.079	39.681,89	9.519,52	701	9.802,10	1.324,26
1.727	14.033,26	1.289,61	—	—	—	2.418	24.261,86	4.832,19	523	5.467,89	515,97
159	3.883,49	634,29	—	—	—	410	12.199,86	4.169,69	68	2.884,53	666,31
417	2.707,29	531,29	—	—	—	210	3.055,89	383,30	105	1.436,78	140,06
9	16,45	11,59	—	—	—	41	164,28	134,34	5	12,90	1,92

Segue Tav. 31 — Aziende per principali

Superficie

II — COLTIVAZIONI LEGNOSE

Segue A — PER FORMA

PROVINCIE E REGIONI	COLTIVAZIONI LEGNOSE AGRARIE					
	Vite			Agrumi		
	FORME DI CONDUZIONE	Aziende	Superficie		Aziende	Superficie
totale delle aziende			a vite	totale delle aziende		ad agrumi
LOMBARDIA	69.331	355.846,62	36.574,10	26	357,56	4,83
Condizione diretta del coltivatore	58.729	263.189,00	25.310,73	10	24,60	1,30
Condizione con salariati e/o compartec.	2.537	38.615,44	2.886,67	10	306,51	1,21
Condizione a colonia parziaria appoderata	5.948	49.831,83	6.441,72	1	20,00	1,00
Altra forma di conduzione	2.117	4.210,35	1.934,98	5	6,45	1,32
BOLZANO-BOZEN	7.227	58.917,91	6.215,87	—	—	—
Condizione diretta del coltivatore	6.200	42.695,45	4.648,32	—	—	—
Condizione con salariati e/o compartec.	255	13.626,49	676,13	—	—	—
Condizione a colonia parziaria appoderata	110	867,33	220,41	—	—	—
Altra forma di conduzione	662	1.728,64	671,01	—	—	—
TRENTO	19.734	56.209,20	10.114,90	—	—	—
Condizione diretta del coltivatore	17.337	44.168,53	6.592,60	—	—	—
Condizione con salariati e/o compartec.	534	4.666,71	534,32	—	—	—
Condizione a colonia parziaria appoderata	490	3.076,40	886,78	—	—	—
Altra forma di conduzione	1.373	4.297,56	2.101,20	—	—	—
TRENTINO-ALTO ADIGE	26.961	115.127,11	16.330,77	—	—	—
Condizione diretta del coltivatore	23.537	86.863,98	11.240,92	—	—	—
Condizione con salariati e/o compartec.	789	18.293,20	1.210,45	—	—	—
Condizione a colonia parziaria appoderata	600	3.943,73	1.107,19	—	—	—
Altra forma di conduzione	2.035	6.026,20	2.772,21	—	—	—
VERONA	18.995	111.445,58	17.616,86	—	—	—
Condizione diretta del coltivatore	13.958	65.867,14	9.376,93	—	—	—
Condizione con salariati e/o compartec.	601	14.084,90	1.250,27	—	—	—
Condizione a colonia parziaria appoderata	3.776	30.594,93	6.405,20	—	—	—
Altra forma di conduzione	660	898,61	584,46	—	—	—
VICENZA	12.979	73.273,07	6.001,22	—	—	—
Condizione diretta del coltivatore	11.538	56.812,95	4.655,55	—	—	—
Condizione con salariati e/o compartec.	344	6.569,89	466,68	—	—	—
Condizione a colonia parziaria appoderata	1.009	9.766,30	829,59	—	—	—
Altra forma di conduzione	88	123,93	49,40	—	—	—
BELLUNO	2.335	11.422,33	686,51	—	—	—
Condizione diretta del coltivatore	2.264	9.283,81	654,81	—	—	—
Condizione con salariati e/o compartec.	20	1.297,63	10,49	—	—	—
Condizione a colonia parziaria appoderata	51	840,89	21,21	—	—	—
Altra forma di conduzione	—	—	—	—	—	—
TREVISO	25.832	129.444,06	20.497,24	—	—	—
Condizione diretta del coltivatore	18.484	61.502,43	8.946,92	—	—	—
Condizione con salariati e/o compartec.	581	7.435,23	889,64	—	—	—
Condizione a colonia parziaria appoderata	6.190	57.790,66	10.285,87	—	—	—
Altra forma di conduzione	577	2.715,74	374,81	—	—	—
VENEZIA	19.326	130.503,52	12.320,70	—	—	—
Condizione diretta del coltivatore	15.105	53.624,10	5.430,73	—	—	—
Condizione con salariati e/o compartec.	549	28.683,28	1.175,36	—	—	—
Condizione a colonia parziaria appoderata	3.607	48.117,78	5.693,25	—	—	—
Altra forma di conduzione	65	78,36	21,36	—	—	—
PADOVA	27.770	127.657,73	11.733,42	—	—	—
Condizione diretta del coltivatore	26.215	102.719,24	9.620,45	—	—	—
Condizione con salariati e/o compartec.	571	16.456,11	1.287,63	—	—	—
Condizione a colonia parziaria appoderata	931	8.385,35	806,33	—	—	—
Altra forma di conduzione	53	97,03	19,01	—	—	—
ROVIGO	8.328	86.552,15	2.680,80	—	—	—
Condizione diretta del coltivatore	7.692	62.019,87	2.113,91	—	—	—
Condizione con salariati e/o compartec.	326	21.148,41	432,94	—	—	—
Condizione a colonia parziaria appoderata	294	3.378,43	131,30	—	—	—
Altra forma di conduzione	16	5,44	2,65	—	—	—

coltivazioni praticate e provincia

in ettari

AGRARIE E FORESTALI
DI CONDUZIONE

IN IMPIANTI SPECIALIZZATI

Altre coltivazioni legnose agrarie						PIOPPETE			BOSCHI		
Totale			di cui olivo			Aziende	Superficie		Aziende	Superficie	
Aziende	Superficie		Aziende	Superficie			totale delle aziende	a pioppete		totale delle aziende	a boschi
	totale delle aziende	ad altre coltivazioni legnose agrarie			totale delle aziende	ad olivo					
9.429	63.376,00	6.134,11	1.881	11.069,34	1.515,33	18.621	248.258,52	65.286,05	144.452	927.895,56	407.910,51
7.216	34.320,87	3.215,93	1.196	5.021,29	731,48	14.911	103.485,78	24.294,42	131.097	448.783,00	178.909,05
950	20.084,31	1.598,01	201	2.803,13	238,29	3.291	139.661,93	40.123,57	9.165	450.284,77	220.693,69
1.043	8.507,94	1.179,19	377	3.028,59	473,77	325	4.721,15	583,40	3.618	26.555,67	7.340,28
220	462,88	140,98	107	216,33	71,79	94	389,66	284,66	572	2.272,12	967,49
9.146	61.616,49	12.949,84	—	—	—	54	5.287,36	125,30	15.761	479.566,37	293.270,52
8.048	42.108,61	10.242,50	—	—	—	37	452,11	40,69	14.101	278.110,75	151.857,06
373	16.896,40	1.513,98	—	—	—	14	4.782,71	82,67	1.541	200.441,65	140.955,71
98	816,90	373,12	—	—	—	1	39,19	1,00	37	366,27	151,78
627	1.794,58	820,24	—	—	—	2	13,35	0,94	82	647,70	305,97
10.373	30.400,50	6.718,88	1.132	2.810,07	302,77	87	1.071,79	98,80	28.781	380.975,81	291.514,88
9.070	21.276,18	5.186,15	895	1.963,23	190,96	66	219,75	49,88	26.748	93.459,25	35.761,70
481	5.310,37	750,21	32	151,71	20,09	17	706,37	45,78	1.429	283.022,35	253.948,60
350	2.188,96	472,04	49	261,65	25,60	2	132,77	2,24	194	1.816,33	720,34
472	1.624,99	310,48	156	433,48	66,12	2	12,90	0,90	410	2.677,88	1.084,24
19.519	92.016,99	19.668,72	1.132	2.810,07	302,77	141	6.359,15	224,10	44.542	860.542,18	584.785,40
17.118	63.384,79	15.428,65	895	1.963,23	190,96	103	671,86	90,57	40.849	371.570,00	187.618,76
854	22.206,77	2.264,19	32	151,71	20,09	31	5.489,08	128,45	2.970	483.464,00	394.904,31
448	3.005,86	845,16	49	261,65	25,60	3	171,96	3,24	231	2.182,60	872,12
1.099	3.419,57	1.130,72	156	433,48	66,12	4	26,25	1,84	492	3.325,58	1.390,21
11.416	73.406,43	16.923,90	3.507	18.164,67	2.127,20	1.089	16.709,12	2.938,03	10.208	82.038,38	29.083,79
7.905	39.331,68	9.431,21	2.447	9.331,05	1.357,93	869	7.027,91	1.372,49	8.627	56.592,76	19.620,79
499	10.755,36	1.964,85	178	1.844,18	183,10	170	9.017,48	1.487,39	299	13.584,70	6.068,82
2.782	22.875,88	5.364,06	785	6.792,43	548,77	45	656,63	71,25	1.151	11.538,66	3.294,93
230	443,51	163,78	97	197,01	37,40	5	7,10	6,90	131	322,26	99,25
890	6.733,26	386,37	616	3.870,68	165,15	79	911,37	72,77	23.148	136.930,91	68.345,46
698	3.919,75	203,14	509	2.549,28	116,59	54	382,28	55,77	22.103	95.693,19	41.007,20
63	1.749,24	130,07	15	684,82	16,00	13	336,18	10,53	371	35.684,63	25.762,12
116	1.050,12	49,94	80	623,67	30,58	12	192,91	6,47	623	5.444,26	1.539,76
13	14,15	3,22	12	12,91	1,98	—	—	—	51	108,83	36,38
518	4.927,10	121,78	—	—	—	66	2.245,69	90,98	23.501	222.819,31	121.451,74
456	2.749,23	81,46	—	—	—	33	180,51	18,77	22.461	93.901,50	40.572,24
12	1.373,05	9,98	—	—	—	15	1.859,30	57,17	420	120.655,21	79.260,63
50	804,82	30,34	—	—	—	18	205,88	15,04	614	8.251,11	1.615,44
—	—	—	—	—	—	—	—	—	6	11,49	3,43
1.247	10.236,00	699,22	44	667,25	19,27	972	7.975,11	1.218,53	14.163	71.630,86	25.907,42
796	3.837,53	288,47	35	180,18	12,93	694	2.692,24	685,68	11.882	42.784,36	13.067,25
99	2.773,78	171,87	3	434,25	2,25	122	3.451,72	446,76	561	14.413,55	9.909,65
335	3.492,27	228,82	4	44,58	3,34	146	1.804,69	79,09	1.584	14.027,90	2.813,82
17	132,42	10,06	2	8,24	0,75	10	26,46	7,00	136	405,05	116,70
2.120	20.246,56	2.729,20	—	—	—	645	15.805,03	1.508,54	756	16.612,46	835,24
1.267	4.118,43	781,91	—	—	—	395	2.950,00	366,57	277	1.907,89	130,68
129	8.296,86	739,46	—	—	—	159	11.521,38	974,56	82	7.456,96	489,05
717	7.825,92	1.205,64	—	—	—	87	1.327,35	164,26	395	7.243,03	214,36
7	5,35	2,19	—	—	—	4	6,30	3,15	2	4,58	1,15
2.898	22.777,14	2.870,42	101	781,47	34,30	865	10.677,71	944,64	2.647	17.174,55	4.545,78
2.641	16.219,81	2.339,21	92	317,91	23,59	723	5.419,09	623,11	2.384	11.140,42	3.219,93
120	5.047,39	383,65	7	405,76	8,66	98	4.751,78	293,76	116	4.557,22	1.040,29
129	1.455,93	139,06	2	57,80	2,05	42	502,84	25,32	138	1.453,01	268,20
8	54,01	8,50	—	—	—	2	4,00	2,45	9	23,90	17,36
1.775	27.022,98	2.949,14	—	—	—	1.476	25.799,46	3.631,60	281	8.310,85	667,09
1.526	18.045,16	1.646,32	—	—	—	1.277	11.861,05	1.897,44	240	2.341,65	156,72
152	7.953,16	1.081,99	—	—	—	169	13.505,68	1.647,46	31	5.825,86	495,30
95	1.023,46	220,53	—	—	—	29	432,43	86,40	9	142,74	14,47
2	1,20	0,30	—	—	—	1	0,30	0,30	1	0,60	0,60

Segue Tav. 31 — Aziende per principali

Superficie
II — COLTIVAZIONI LEGNOSE
Segue A — PER FORMA

PROVINCIE E REGIONI FORME DI CONDUZIONE	COLTIVAZIONI LEGNOSE AGRARIE				
	Vite			Agrumi	
	Aziende	Superficie		Aziende	Superficie
totale delle aziende		a vite	totale delle aziende		ad agrumi
VENETO	115.565	670.298,44	71.536,75	—	—
Conduzione diretta del coltivatore	95.256	411.829,54	40.799,30	—	—
Conduzione con salariati e/o compartec.	2.992	95.675,45	5.513,01	—	—
Conduzione a colonia parziaria appoderata	15.858	158.874,34	24.172,75	—	—
Altra forma di conduzione	1.459	3.919,11	1.051,69	—	—
UDINE	23.189	147.358,42	10.408,46	—	—
Conduzione diretta del coltivatore	18.659	83.101,52	5.612,28	—	—
Conduzione con salariati e/o compartec.	597	17.382,58	1.079,64	—	—
Conduzione a colonia parziaria appoderata	3.140	40.420,68	3.136,21	—	—
Altra forma di conduzione	793	6.453,64	580,33	—	—
GORIZIA	3.008	21.022,44	1.792,14	—	—
Conduzione diretta del coltivatore	2.335	11.583,31	994,50	—	—
Conduzione con salariati e/o compartec.	110	3.356,35	214,09	—	—
Conduzione a colonia parziaria appoderata	425	5.406,26	468,41	—	—
Altra forma di conduzione	138	676,52	115,14	—	—
TRIESTE	2.524	6.369,76	658,84	—	—
Conduzione diretta del coltivatore	2.445	5.834,70	574,71	—	—
Conduzione con salariati e/o compartec.	20	337,28	25,28	—	—
Conduzione a colonia parziaria appoderata	47	191,87	55,51	—	—
Altra forma di conduzione	12	5,91	3,34	—	—
FRIULI-VENEZIA GIULIA	28.721	174.750,62	12.859,44	—	—
Conduzione diretta del coltivatore	23.439	100.519,53	7.181,49	—	—
Conduzione con salariati e/o compartec.	727	21.076,21	1.319,01	—	—
Conduzione a colonia parziaria appoderata	3.612	46.018,81	3.660,13	—	—
Altra forma di conduzione	943	7.136,07	698,81	—	—
PIACENZA	10.241	93.016,66	5.406,01	—	—
Conduzione diretta del coltivatore	8.459	66.957,90	3.703,52	—	—
Conduzione con salariati e/o compartec.	374	11.037,11	696,16	—	—
Conduzione a colonia parziaria appoderata	1.208	14.379,69	755,27	—	—
Altra forma di conduzione	200	641,96	251,06	—	—
PARMA	2.544	34.435,45	778,93	—	—
Conduzione diretta del coltivatore	1.613	17.536,23	407,05	—	—
Conduzione con salariati e/o compartec.	142	4.707,81	100,18	—	—
Conduzione a colonia parziaria appoderata	780	12.176,65	269,95	—	—
Altra forma di conduzione	9	14,76	1,75	—	—
REGGIO NELL'EMILIA	2.861	26.002,09	1.414,91	—	—
Conduzione diretta del coltivatore	1.582	10.024,16	625,91	—	—
Conduzione con salariati e/o compartec.	134	4.821,02	134,77	—	—
Conduzione a colonia parziaria appoderata	1.139	11.131,00	652,80	—	—
Altra forma di conduzione	6	25,91	1,43	—	—
MODENA	6.811	55.399,36	3.304,37	—	—
Conduzione diretta del coltivatore	2.821	16.520,19	912,14	—	—
Conduzione con salariati e/o compartec.	440	7.075,61	470,88	—	—
Conduzione a colonia parziaria appoderata	3.539	31.784,15	1.918,37	—	—
Altra forma di conduzione	11	19,41	2,98	—	—
BOLOGNA	11.038	133.414,13	5.902,69	—	—
Conduzione diretta del coltivatore	4.059	30.739,66	1.470,84	—	—
Conduzione con salariati e/o compartec.	839	21.277,08	784,13	—	—
Conduzione a colonia parziaria appoderata	6.069	81.284,38	3.620,45	—	—
Altra forma di conduzione	71	113,01	27,27	—	—
FERRARA	5.717	73.569,80	2.866,23	—	—
Conduzione diretta del coltivatore	4.531	44.135,30	1.738,91	—	—
Conduzione con salariati e/o compartec.	357	18.202,93	485,65	—	—
Conduzione a colonia parziaria appoderata	809	11.087,87	633,18	—	—
Altra forma di conduzione	20	143,70	8,49	—	—

coltivazioni praticate e provincia

in ettari

AGRARIE E FORESTALI
DI CONDUZIONE

IN IMPIANTI SPECIALIZZATI						PIOPPETE			BOSCHI		
Altre coltivazioni legnose agrarie											
Totale			di cui olivo								
Aziende	Superficie		Aziende	Superficie		Aziende	Superficie		Aziende	Superficie	
	totale delle aziende	ad altre coltivazioni legnose agrarie		totale delle aziende	ad olivo		totale delle aziende	a pioppete		totale delle aziende	a boschi
20.864	165.349,47	26.680,03	4.268	23.484,07	2.345,92	5.192	80.123,49	10.405,09	74.704	555.517,32	250.836,52
15.289	88.221,59	14.771,72	3.083	12.378,42	1.511,04	4.045	30.513,08	5.019,83	67.974	304.361,77	117.774,81
1.074	37.948,84	4.481,87	203	3.369,01	210,01	746	44.443,52	4.917,63	1.880	202.178,13	123.025,86
4.224	38.528,40	7.238,39	871	7.518,48	584,74	379	5.122,73	447,83	4.514	48.100,71	9.760,98
277	650,64	188,05	111	218,16	40,13	22	44,16	19,80	336	876,71	274,87
1.966	26.551,91	1.939,50	—	—	—	1.997	30.483,42	6.641,74	35.388	360.347,08	151.872,46
1.415	8.539,56	736,68	—	—	—	1.460	8.268,67	1.452,95	33.443	164.095,91	48.626,18
162	12.712,36	799,95	—	—	—	328	19.583,83	5.017,43	854	182.646,98	101.853,80
319	4.594,91	339,30	—	—	—	187	2.503,43	150,40	777	10.901,08	912,64
70	705,08	63,57	—	—	—	22	127,49	20,96	314	2.703,11	479,84
943	9.835,93	704,74	—	—	—	50	2.451,83	274,96	2.661	17.973,47	3.572,15
640	3.936,16	293,18	—	—	—	24	264,16	104,37	2.227	10.710,01	2.337,04
63	2.853,98	219,66	—	—	—	24	2.160,31	169,67	163	4.327,08	901,74
209	2.906,57	180,30	—	—	—	1	17,50	0,37	191	2.518,92	267,10
31	139,22	11,60	—	—	—	1	9,86	0,55	80	417,46	66,27
320	677,23	45,35	53	141,00	4,78	3	26,21	12,88	1.631	11.618,61	5.161,39
293	539,86	37,83	52	136,00	4,73	1	0,15	0,15	1.580	8.911,84	2.700,16
6	53,45	1,29	—	—	—	1	12,50	12,50	23	2.587,60	2.434,09
18	80,57	5,62	1	5,00	0,05	1	13,56	0,23	24	115,27	25,37
3	3,35	0,61	—	—	—	—	—	—	4	3,90	1,77
3.229	37.065,07	2.689,59	53	141,00	4,78	2.050	32.961,46	6.929,58	39.680	389.939,16	160.606,00
2.348	13.015,58	1.067,69	52	136,00	4,73	1.485	8.532,98	1.557,47	37.250	183.717,76	53.663,38
231	15.619,79	1.020,90	—	—	—	353	21.756,64	5.199,60	1.040	189.561,66	105.189,63
546	7.582,05	525,22	1	5,00	0,05	189	2.534,49	151,00	992	13.535,27	1.205,11
104	847,65	75,78	—	—	—	23	137,35	21,51	398	3.124,47	547,88
516	7.513,84	401,88	—	—	—	438	11.374,78	3.077,99	12.723	145.855,90	47.702,03
328	2.908,52	214,24	—	—	—	308	3.925,63	927,93	11.375	106.471,24	34.545,03
88	3.325,08	145,34	—	—	—	102	6.791,56	2.065,49	339	25.344,69	8.999,03
92	1.275,91	40,78	—	—	—	26	583,16	83,74	974	13.688,75	4.026,46
8	4,33	1,52	—	—	—	2	74,43	0,83	35	351,22	131,51
284	3.778,63	152,11	—	—	—	856	7.448,93	1.890,37	17.401	212.206,94	87.778,48
156	1.429,73	53,63	—	—	—	688	4.395,00	1.245,04	13.896	137.543,95	53.908,99
44	1.106,71	58,68	—	—	—	68	1.694,97	508,11	638	28.289,13	17.614,53
83	1.241,54	39,70	—	—	—	99	1.358,19	136,45	2.855	46.303,23	16.220,93
1	0,65	0,10	—	—	—	1	0,77	0,77	12	70,63	34,03
602	4.489,97	377,60	—	—	—	401	4.626,56	1.331,50	10.070	98.177,22	35.745,70
330	1.624,28	153,76	—	—	—	276	1.824,64	589,83	8.033	50.400,58	16.740,01
43	756,25	62,01	—	—	—	71	2.062,45	475,19	344	23.761,75	11.403,00
227	2.108,79	161,21	—	—	—	51	731,03	258,35	1.681	23.892,54	7.530,27
2	0,65	0,62	—	—	—	3	8,44	8,13	12	122,35	72,42
5.002	34.914,32	5.794,71	—	—	—	416	4.410,63	518,77	12.256	105.149,65	36.089,59
1.864	8.982,28	1.533,88	—	—	—	212	1.528,94	201,12	9.412	62.989,90	20.592,07
419	6.354,94	1.082,84	—	—	—	106	1.928,80	254,95	593	16.357,86	8.146,67
2.683	19.558,73	3.165,60	—	—	—	98	952,89	62,70	2.215	25.667,65	7.298,69
36	18,37	12,39	—	—	—	—	—	—	36	134,24	52,16
9.736	99.776,71	14.330,27	—	—	—	815	17.111,84	1.083,09	13.249	147.584,96	55.830,22
4.322	24.063,61	4.606,54	—	—	—	335	2.354,80	273,13	7.971	55.191,78	21.391,47
587	20.459,62	2.915,48	—	—	—	173	10.436,16	578,19	1.138	27.287,13	14.018,97
4.766	55.214,73	6.784,33	—	—	—	306	4.317,92	231,15	4.111	65.025,76	20.382,50
61	58,75	23,92	—	—	—	1	2,96	0,62	29	80,29	37,28
11.428	109.017,23	31.891,43	—	—	—	1.401	25.917,56	5.206,11	40	3.929,49	1.402,15
8.173	57.071,11	15.008,77	—	—	—	1.056	8.835,60	2.044,54	25	127,83	40,88
969	29.762,66	7.953,50	—	—	—	293	16.447,32	3.071,61	12	3.726,68	1.345,93
2.145	21.629,84	8.560,97	—	—	—	46	619,50	78,49	3	74,98	15,34
141	553,62	368,19	—	—	—	6	15,14	11,47	—	—	—

Segue TAV. 31 — Aziende per principali

Superficie
II — COLTIVAZIONI LEGNOSE
Segue A — PER FORMA

PROVINCIE E REGIONI	COLTIVAZIONI LEGNOSE AGRARIE					
	Vite			Agrumi		
	FORME DI CONDUZIONE	Aziende	Superficie		Aziende	Superficie
totale delle aziende			a vite	totale delle aziende		ad agrumi
RAVENNA	8.018	77.691,73	6.192,49	—	—	—
Condizione diretta del coltivatore	3.954	18.752,87	1.949,80	—	—	—
Condizione con salariati e/o compartec.	335	18.586,15	920,57	—	—	—
Condizione a colonia parziaria appoderata	3.692	40.303,76	3.299,69	—	—	—
Altra forma di conduzione	37	48,95	22,43	—	—	—
FORLÌ	11.812	93.648,92	3.941,71	—	—	—
Condizione diretta del coltivatore	4.973	25.298,50	1.029,70	—	—	—
Condizione con salariati e/o compartec.	716	8.321,99	364,17	—	—	—
Condizione a colonia parziaria appoderata	6.063	59.970,45	2.535,03	—	—	—
Altra forma di conduzione	60	57,98	12,81	—	—	—
EMILIA-ROMAGNA	59.042	587.178,14	29.807,34	—	—	—
Condizione diretta del coltivatore	31.992	229.964,81	11.837,87	—	—	—
Condizione con salariati e/o compartec.	3.337	94.029,70	3.956,51	—	—	—
Condizione a colonia parziaria appoderata	23.299	262.117,95	13.684,74	—	—	—
Altra forma di conduzione	414	1.065,68	328,22	—	—	—
PESARO E URBINO	10.035	85.623,04	2.500,11	—	—	—
Condizione diretta del coltivatore	3.642	15.959,12	557,38	—	—	—
Condizione con salariati e/o compartec.	295	4.343,80	103,81	—	—	—
Condizione a colonia parziaria appoderata	6.065	65.294,79	1.835,79	—	—	—
Altra forma di conduzione	33	25,33	3,13	—	—	—
ANCONA	14.947	104.960,99	3.493,78	—	—	—
Condizione diretta del coltivatore	3.919	13.690,43	605,05	—	—	—
Condizione con salariati e/o compartec.	204	2.160,27	72,84	—	—	—
Condizione a colonia parziaria appoderata	10.773	89.068,83	2.808,36	—	—	—
Altra forma di conduzione	51	41,46	7,53	—	—	—
MACERATA	7.965	68.108,13	1.577,48	—	—	—
Condizione diretta del coltivatore	2.243	11.259,00	307,31	—	—	—
Condizione con salariati e/o compartec.	113	4.528,26	134,91	—	—	—
Condizione a colonia parziaria appoderata	5.596	52.313,89	1.134,57	—	—	—
Altra forma di conduzione	13	6,98	0,69	—	—	—
ASCOLI PICENO	6.735	47.446,71	1.384,09	—	—	—
Condizione diretta del coltivatore	2.382	12.521,85	376,37	—	—	—
Condizione con salariati e/o compartec.	232	1.450,11	63,60	—	—	—
Condizione a colonia parziaria appoderata	4.097	33.462,69	941,40	—	—	—
Altra forma di conduzione	24	12,06	2,72	—	—	—
MARCHE	39.682	306.138,87	8.955,46	—	—	—
Condizione diretta del coltivatore	12.186	53.430,40	1.846,11	—	—	—
Condizione con salariati e/o compartec.	844	12.482,44	375,16	—	—	—
Condizione a colonia parziaria appoderata	26.531	240.140,20	6.720,12	—	—	—
Altra forma di conduzione	121	85,83	14,07	—	—	—
MASSA-CARRARA	4.396	10.334,77	1.274,92	131	189,98	22,35
Condizione diretta del coltivatore	3.539	5.920,62	795,58	109	110,94	16,40
Condizione con salariati e/o compartec.	195	891,62	68,09	6	19,52	0,74
Condizione a colonia parziaria appoderata	506	3.408,50	358,61	10	56,71	4,52
Altra forma di conduzione	156	114,03	52,64	6	2,81	0,69
LUCCA	11.955	42.056,35	3.815,23	53	435,42	19,27
Condizione diretta del coltivatore	8.024	19.504,73	1.749,22	32	80,27	7,10
Condizione con salariati e/o compartec.	546	5.703,73	308,70	4	287,43	1,47
Condizione a colonia parziaria appoderata	3.139	16.352,63	1.696,57	17	67,72	10,70
Altra forma di conduzione	246	495,26	60,74	—	—	—
PISTOIA	4.325	17.007,62	2.334,00	—	—	—
Condizione diretta del coltivatore	1.829	4.476,57	646,82	—	—	—
Condizione con salariati e/o compartec.	212	3.074,71	228,46	—	—	—
Condizione a colonia parziaria appoderata	2.215	9.414,91	1.441,25	—	—	—
Altra forma di conduzione	69	41,43	17,47	—	—	—

coltivazioni praticate e provincia

in ettari

AGRARIE E FORESTALI
DI CONDUZIONE

IN IMPIANTI SPECIALIZZATI

Altre coltivazioni legnose agrarie						PIOPPETE			BOSCHI		
Totale			di cui olivo			Aziende	Superficie		Aziende	Superficie	
Aziende	Superficie		Aziende	Superficie			totale delle aziende	a pioppete		Aziende	totale delle aziende
	totale delle aziende	ad altre coltivazioni legnose agrarie			totale delle aziende	ad olivo					
12.970	105.035,96	18.984,12	79	1.107,95	55,20	152	7.764,22	393,93	1.350	32.253,72	9.794,78
6.752	27.204,86	5.866,99	23	241,43	9,89	60	390,75	68,81	322	3.645,52	934,58
457	21.445,47	2.698,52	12	201,31	13,31	47	6.799,43	282,42	282	16.424,94	5.975,21
5.697	56.333,07	10.397,07	43	665,02	31,91	45	574,04	42,70	739	12.167,78	2.883,54
64	52,56	21,54	1	0,19	0,09	—	—	—	7	15,48	1,45
7.895	47.786,41	7.988,64	394	2.789,48	153,33	332	3.185,57	308,08	7.892	132.154,20	42.345,75
3.281	10.000,34	1.772,89	152	721,11	47,94	143	696,69	112,31	3.322	34.494,27	10.465,33
208	2.080,77	424,23	13	283,29	6,14	43	708,75	107,52	1.371	41.305,35	16.314,20
4.362	35.671,80	5.777,59	227	1.781,73	98,75	145	1.779,13	88,23	3.186	56.319,02	15.559,20
44	33,50	13,93	2	3,35	0,50	1	1,00	0,02	13	35,56	7,02
48.433	412.313,07	79.920,76	473	3.897,43	208,53	4.811	81.840,09	13.809,84	74.981	877.312,08	316.688,70
25.206	133.284,73	29.210,70	175	962,54	57,83	3.078	23.952,05	5.462,71	54.356	450.865,07	158.618,36
2.815	85.271,50	15.340,60	25	484,60	19,45	903	46.869,44	7.343,48	4.717	182.497,53	83.817,54
20.055	193.034,41	34.927,25	270	2.446,75	130,66	816	10.915,86	981,81	15.764	243.139,71	73.916,93
357	722,43	442,21	3	3,54	0,59	14	102,74	21,84	144	809,77	335,87
646	5.442,62	259,65	271	2.286,94	101,47	71	658,46	40,73	13.200	182.147,81	57.085,75
160	533,89	33,94	77	310,67	14,93	22	70,22	8,24	6.644	52.906,38	15.286,15
30	533,21	26,18	14	280,14	10,15	9	124,16	13,40	943	34.672,84	17.636,10
453	4.374,12	199,19	179	1.695,83	76,29	39	463,88	18,89	5.582	94.529,79	24.155,23
3	1,40	0,34	1	0,30	0,10	1	0,20	0,20	31	38,80	8,27
393	3.386,68	154,84	196	1.612,43	86,87	101	850,49	54,86	5.274	53.281,55	22.261,42
79	384,64	30,14	50	234,15	22,11	20	71,39	7,76	3.438	18.460,85	6.991,92
19	238,29	9,37	7	63,01	2,15	7	40,66	8,46	269	15.145,32	11.227,91
293	2.762,89	114,70	139	1.315,27	62,61	74	738,44	38,64	1.560	19.663,37	4.037,59
2	0,86	0,63	—	—	—	—	—	—	7	12,01	4,00
401	4.111,63	235,20	285	3.004,26	162,54	175	2.152,31	136,98	9.939	149.001,90	49.584,10
154	984,66	65,36	127	897,54	58,28	39	172,32	15,01	5.120	36.877,85	8.431,65
27	810,24	70,94	10	465,20	31,26	17	578,99	59,36	821	63.790,91	34.090,85
217	2.303,43	97,64	146	1.640,02	72,14	119	1.401,00	62,61	3.977	48.072,47	6.956,83
3	13,30	1,26	2	1,50	0,86	—	—	—	21	260,67	104,77
728	4.535,57	539,40	250	1.747,67	151,18	390	2.890,10	229,46	9.723	94.729,43	22.342,70
218	661,73	130,10	87	337,59	36,56	103	401,94	42,24	5.012	32.182,20	7.945,48
29	239,03	35,88	17	117,90	24,47	30	248,37	65,30	618	22.376,33	8.159,21
473	3.630,77	372,69	145	1.291,78	89,97	255	2.238,59	121,50	4.073	40.155,14	6.231,79
8	4,04	0,73	1	0,40	0,18	2	1,20	0,42	20	15,76	6,22
2.168	17.476,50	1.189,09	1.002	8.651,30	502,06	737	6.551,36	462,03	38.136	479.160,69	151.273,97
611	2.564,92	259,54	341	1.779,95	131,88	184	715,87	73,25	20.214	140.427,28	38.655,20
105	1.820,77	142,37	48	926,25	68,03	63	992,18	146,52	2.651	135.985,40	71.114,07
1.436	13.071,21	784,22	609	5.942,90	301,01	487	4.841,91	241,64	15.192	202.420,77	41.381,44
16	19,60	2,96	4	2,20	1,14	3	1,40	0,62	79	327,24	123,26
3.504	15.857,07	1.413,28	3.227	15.108,76	1.336,19	111	597,05	122,69	13.234	86.956,07	51.952,62
2.592	8.503,95	759,47	2.378	8.176,85	714,30	82	162,47	17,61	10.525	48.302,58	27.652,51
197	1.218,28	124,85	184	1.029,86	112,74	16	309,23	95,08	1.180	24.275,58	17.043,26
648	6.079,85	509,49	603	5.849,73	490,32	12	123,83	9,75	1.444	14.216,84	7.170,48
67	54,99	19,47	62	52,32	18,83	1	1,52	0,25	85	161,07	86,37
10.529	35.787,38	6.077,77	8.132	30.687,55	4.973,22	1.398	4.896,49	1.100,60	18.735	123.465,36	77.944,75
7.006	16.917,34	2.540,91	5.307	14.344,29	1.914,84	1.130	2.774,77	481,22	14.577	62.348,86	43.178,01
572	6.172,00	664,44	501	5.620,84	614,84	116	1.440,33	230,14	1.245	41.063,38	23.514,87
2.733	12.291,75	2.741,42	2.141	10.337,32	2.322,69	141	650,90	385,65	2.695	19.243,19	10.696,61
218	406,29	131,00	183	385,10	120,85	11	30,49	3,59	218	809,93	555,26
5.836	25.298,28	6.714,55	5.380	22.878,54	6.457,22	347	2.844,48	521,15	10.932	62.298,31	43.088,27
3.256	11.266,03	3.397,78	3.057	10.854,74	3.326,06	224	597,68	147,90	8.360	29.971,52	19.995,16
328	4.879,68	734,11	296	3.744,24	659,34	62	2.040,98	329,17	1.344	24.437,89	19.533,29
2.192	9.113,24	2.565,29	1.970	8.242,27	2.456,14	58	201,12	39,53	1.200	7.855,37	3.546,09
60	39,33	17,37	57	37,29	15,68	3	4,70	4,55	28	33,53	13,73

Segue Tav. 31 — Aziende per principali

Superficie
II — COLTIVAZIONI LEGNOSE
Segue A — PER FORMA

PROVINCIE E REGIONI	COLTIVAZIONI LEGNOSE AGRARIE					
	Vite			Agrumi		
	FORME DI CONDUZIONE	Aziende	Superficie		Aziende	Superficie
totale delle aziende			a vite	totale delle aziende		ad agrumi
FIRENZE	9.622	87.468,53	5.954,16	—	—	—
Conduzione diretta del coltivatore	1.907	6.568,27	754,90	—	—	—
Conduzione con salariati e/o compartec.	657	32.326,80	1.021,48	—	—	—
Conduzione a colonia parziaria appoderata	6.749	47.814,83	3.933,82	—	—	—
Altra forma di conduzione	309	758,63	243,96	—	—	—
LIVORNO	7.223	68.554,71	4.413,61	31	1.356,39	5,72
Conduzione diretta del coltivatore	4.695	21.114,13	2.332,50	25	185,90	2,59
Conduzione con salariati e/o compartec.	360	23.343,63	479,10	3	1.153,07	2,05
Conduzione a colonia parziaria appoderata	2.002	23.671,29	1.472,59	3	17,42	1,08
Altra forma di conduzione	166	425,66	129,42	—	—	—
PISA	12.302	107.552,73	8.215,53	—	—	—
Conduzione diretta del coltivatore	5.282	26.471,03	2.262,49	—	—	—
Conduzione con salariati e/o compartec.	821	32.970,75	1.014,67	—	—	—
Conduzione a colonia parziaria appoderata	5.551	46.597,99	4.176,15	—	—	—
Altra forma di conduzione	648	1.512,96	762,22	—	—	—
AREZZO	1.382	17.456,30	884,62	—	—	—
Conduzione diretta del coltivatore	488	2.870,72	212,26	—	—	—
Conduzione con salariati e/o compartec.	99	7.300,43	189,22	—	—	—
Conduzione a colonia parziaria appoderata	785	7.276,85	480,32	—	—	—
Altra forma di conduzione	10	8,30	2,82	—	—	—
SIENA	2.167	42.126,91	1.205,04	—	—	—
Conduzione diretta del coltivatore	703	4.912,98	207,21	—	—	—
Conduzione con salariati e/o compartec.	281	19.832,82	355,43	—	—	—
Conduzione a colonia parziaria appoderata	1.150	17.317,48	628,31	—	—	—
Altra forma di conduzione	33	63,63	14,09	—	—	—
GROSSETO	10.089	176.340,80	4.316,71	82	1.337,36	35,08
Conduzione diretta del coltivatore	8.099	77.753,72	2.727,37	56	478,83	22,81
Conduzione con salariati e/o compartec.	370	58.559,79	482,09	11	686,76	1,83
Conduzione a colonia parziaria appoderata	1.269	38.737,76	991,93	11	164,33	9,76
Altra forma di conduzione	351	1.289,53	115,32	4	7,44	0,68
TOSCANA	63.461	568.898,72	32.413,82	297	3.319,15	82,42
Conduzione diretta del coltivatore	34.566	169.592,77	11.688,35	222	855,94	48,90
Conduzione con salariati e/o compartec.	3.541	184.004,28	4.147,24	24	2.146,78	6,09
Conduzione a colonia parziaria appoderata	23.366	210.592,24	15.179,55	41	306,18	26,06
Altra forma di conduzione	1.988	4.709,43	1.398,68	10	10,25	1,37
PERUGIA	5.856	72.501,44	3.004,92	—	—	—
Conduzione diretta del coltivatore	3.161	24.709,97	1.384,48	—	—	—
Conduzione con salariati e/o compartec.	311	13.198,01	296,41	—	—	—
Conduzione a colonia parziaria appoderata	2.358	34.565,62	1.312,12	—	—	—
Altra forma di conduzione	26	27,84	11,91	—	—	—
TERNI	1.267	12.969,31	709,53	—	—	—
Conduzione diretta del coltivatore	765	3.535,30	382,76	—	—	—
Conduzione con salariati e/o compartec.	71	2.816,00	101,90	—	—	—
Conduzione a colonia parziaria appoderata	417	6.589,09	219,69	—	—	—
Altra forma di conduzione	14	28,92	5,18	—	—	—
UMBRIA	7.123	85.470,75	3.714,45	—	—	—
Conduzione diretta del coltivatore	3.926	28.245,27	1.767,24	—	—	—
Conduzione con salariati e/o compartec.	382	16.014,01	398,31	—	—	—
Conduzione a colonia parziaria appoderata	2.775	41.154,71	1.531,81	—	—	—
Altra forma di conduzione	40	56,76	17,09	—	—	—
VITERBO	13.163	86.425,05	9.563,76	—	—	—
Conduzione diretta del coltivatore	10.498	45.550,48	6.389,82	—	—	—
Conduzione con salariati e/o compartec.	823	24.252,67	1.029,28	—	—	—
Conduzione a colonia parziaria appoderata	992	13.733,29	1.349,78	—	—	—
Altra forma di conduzione	850	2.888,61	794,88	—	—	—

coltivazioni praticate e provincia

in ettari

AGRARIE E FORESTALI
DI CONDUZIONE

IN IMPIANTI SPECIALIZZATI						PIOPPETE			BOSCHI		
Altre coltivazioni legnose agrarie											
Totale			di cui olivo								
Aziende	Superficie		Aziende	Superficie		Aziende	Superficie		Aziende	Superficie	
	totale delle aziende	ad altre coltivazioni legnose agrarie		totale delle aziende	ad olivo		totale delle aziende	a pioppete		totale delle aziende	a boschi
1.001	15.389,72	969,31	395	6.756,18	522,89	236	9.177,72	392,21	8.861	217.828,81	147.664,80
151	586,38	57,86	52	296,91	23,18	62	431,83	46,72	3.189	31.650,37	15.767,49
152	9.630,63	505,88	73	4.378,75	265,68	132	8.416,09	327,65	3.367	156.210,86	123.511,23
678	5.127,24	396,03	258	2.052,28	227,67	37	323,39	16,93	2.257	29.683,39	8.266,12
20	45,47	9,54	12	28,24	6,36	5	6,41	0,91	48	284,19	119,96
2.048	35.746,44	2.783,61	1.561	29.473,72	2.399,58	28	3.268,08	37,30	3.018	53.009,72	31.388,45
880	5.437,96	674,75	655	4.326,29	599,09	11	87,71	11,90	2.457	14.287,12	6.158,73
176	19.037,41	618,52	139	16.240,90	523,94	13	3.125,72	24,00	326	36.113,66	24.548,83
925	11.002,22	1.319,43	707	8.643,83	1.107,05	4	54,65	1,40	221	2.433,35	588,31
67	268,85	170,91	60	262,70	169,50	—	—	—	14	175,59	92,58
6.873	55.813,44	6.004,61	5.818	50.579,72	5.223,06	272	15.234,49	707,53	5.385	123.573,29	70.444,83
2.743	12.253,36	1.371,45	2.164	11.165,86	1.133,37	127	743,06	100,38	3.294	30.918,69	8.829,83
526	17.790,44	800,23	455	15.919,11	646,40	103	14.185,40	579,30	968	82.130,74	59.077,37
3.178	24.642,40	3.478,23	2.833	22.464,32	3.134,51	33	286,68	22,95	1.016	10.194,07	2.482,56
426	1.127,24	354,70	366	1.030,43	308,78	9	19,35	4,90	107	329,79	55,07
5.243	44.865,47	6.070,44	5.005	41.639,30	5.943,32	235	4.793,16	196,03	11.390	191.195,23	124.432,18
1.877	9.399,73	1.440,00	1.805	8.997,86	1.417,19	63	407,91	30,34	6.498	59.669,81	31.001,21
248	9.735,36	509,99	224	8.473,53	486,15	45	3.189,16	101,47	2.530	103.904,04	85.068,37
3.083	25.702,51	4.105,45	2.944	24.141,93	4.025,28	127	1.196,09	64,22	2.344	27.571,59	8.336,73
35	27,87	15,00	32	25,98	14,70	—	—	—	18	49,79	25,87
842	20.228,01	1.045,13	742	18.788,69	977,20	167	9.439,01	319,90	5.997	179.487,82	126.629,25
258	2.419,82	183,03	219	2.270,76	173,58	55	890,93	35,86	3.367	34.902,20	13.626,41
133	11.163,98	308,31	103	10.227,66	267,89	77	8.051,14	266,88	2.072	134.950,57	110.840,96
425	6.557,20	541,63	396	6.208,76	524,24	29	486,24	16,07	499	9.452,04	2.110,13
26	87,01	12,16	24	81,51	11,49	6	10,70	1,09	59	183,01	51,75
8.683	173.915,98	11.467,59	8.141	162.888,99	10.825,53	164	25.042,37	399,44	10.380	276.779,52	132.735,60
6.833	60.770,30	5.445,22	6.414	56.770,65	5.174,02	108	1.820,56	112,55	8.402	97.808,02	34.647,38
480	78.344,68	3.146,18	442	73.296,23	2.913,38	42	22.770,44	274,06	642	135.448,20	83.670,58
1.088	33.758,09	2.668,94	1.007	31.785,64	2.532,77	13	446,87	12,70	1.063	41.686,50	13.403,31
282	1.042,91	207,25	278	1.036,47	205,36	1	4,50	0,13	273	1.836,80	1.014,33
44.559	422.901,79	42.546,29	38.401	378.801,45	38.658,21	2.958	75.292,85	3.796,85	87.932	1.314.594,13	806.280,75
25.596	127.554,87	15.870,47	22.051	117.204,21	14.475,63	1.862	7.916,92	984,48	60.669	409.859,17	200.856,73
2.812	157.972,46	7.412,51	2.417	138.931,12	6.490,36	606	63.528,49	2.227,75	13.674	738.534,92	546.808,76
14.950	134.274,50	18.325,91	12.859	119.726,08	16.820,67	454	3.769,77	569,20	12.739	162.336,34	56.600,34
1.201	3.099,96	937,40	1.074	2.940,04	871,55	36	77,67	15,42	850	3.863,70	2.014,92
5.810	63.222,85	7.299,87	5.574	59.214,18	7.119,59	235	4.311,17	368,96	16.636	345.783,84	177.084,45
2.894	15.949,96	2.247,72	2.823	15.379,77	2.224,03	64	356,18	25,77	9.549	95.207,78	32.490,41
524	17.734,31	2.121,28	497	16.156,60	2.077,31	41	2.449,98	271,29	2.878	176.442,31	124.514,90
2.286	29.396,68	2.845,85	2.151	27.537,84	2.734,39	129	1.504,51	71,80	4.183	73.964,63	20.028,00
106	141,90	85,02	103	139,97	83,86	1	0,50	0,10	26	169,12	51,14
3.053	27.209,74	3.782,30	3.004	23.427,07	3.730,97	35	2.182,61	80,19	6.613	125.250,31	77.475,30
2.350	10.037,53	1.824,09	2.329	9.982,51	1.814,99	8	30,71	7,48	4.223	25.703,75	10.020,95
214	11.395,87	1.260,10	206	7.858,90	1.231,82	16	2.036,18	58,29	816	72.660,00	60.768,77
405	5.622,74	630,98	389	5.435,50	618,81	10	115,42	14,32	1.521	26.663,23	6.621,44
84	153,60	67,13	80	150,16	65,35	1	0,30	0,10	53	223,33	64,14
8.863	90.432,59	11.082,17	8.578	82.641,25	10.850,56	270	6.493,78	449,15	23.249	471.034,15	254.559,75
5.244	25.987,49	4.071,81	5.152	25.362,28	4.039,02	72	386,89	33,25	13.772	120.911,53	42.511,36
738	29.130,18	3.381,38	703	24.015,50	3.309,13	57	4.486,16	329,58	3.694	249.102,31	185.283,67
2.691	35.019,42	3.476,83	2.540	32.973,34	3.353,20	139	1.619,93	86,12	5.704	100.627,86	26.649,44
190	295,50	152,15	183	290,13	149,21	2	0,80	0,20	79	392,45	115,28
12.636	99.874,78	15.285,24	6.297	65.922,99	7.345,59	137	9.128,51	168,67	9.069	189.148,11	66.301,00
9.724	39.293,57	8.266,66	4.648	24.309,44	3.455,82	73	607,91	26,26	5.950	45.036,57	10.256,87
1.260	44.997,78	4.264,50	569	29.654,91	1.900,92	52	8.053,63	132,41	1.213	107.435,37	47.654,38
1.052	13.117,53	2.183,78	775	10.422,13	1.715,73	10	448,05	8,50	1.421	32.963,57	7.549,88
600	2.465,90	570,30	305	1.536,51	273,12	2	18,92	1,50	485	3.712,60	839,87

Segue Tav. 31 — Aziende per principali

Superficie
II — COLTIVAZIONI LEGNOSE
Segue A — PER FORMA

PROVINCIE E REGIONI	COLTIVAZIONI LEGNOSE AGRARIE					
	Vite			Agrumi		
	FORME DI CONDUZIONE	Aziende	Superficie		Aziende	Superficie
totale delle aziende			a vite	totale delle aziende		ad agrumi
RIETI	2.808	20.460,16	1.338,26	—	—	—
Conduzione diretta del coltivatore	2.356	11.236,80	892,14	—	—	—
Conduzione con salariati e/o compartec.	286	7.439,66	292,07	—	—	—
Conduzione a colonia parziaria appoderata	137	1.567,85	136,03	—	—	—
Altra forma di conduzione	29	215,85	18,02	—	—	—
ROMA	43.895	172.968,85	32.548,07	174	1.948,52	86,75
Conduzione diretta del coltivatore	39.501	95.801,06	25.398,83	143	454,43	64,85
Conduzione con salariati e/o compartec.	3.398	66.957,76	5.515,76	28	1.463,40	20,87
Conduzione a colonia parziaria appoderata	856	9.993,49	1.504,16	3	30,69	1,03
Altra forma di conduzione	140	216,54	129,32	—	—	—
LATINA	13.340	74.003,95	11.008,21	4.147	19.001,48	4.239,74
Conduzione diretta del coltivatore	12.292	49.611,56	7.962,87	3.436	8.563,09	3.003,94
Conduzione con salariati e/o compartec.	792	21.742,53	2.844,92	349	8.384,07	583,34
Conduzione a colonia parziaria appoderata	124	1.917,84	109,25	33	456,22	70,26
Altra forma di conduzione	132	732,02	91,17	329	1.598,10	582,20
FROSINONE	5.190	18.889,96	3.140,11	146	382,24	36,86
Conduzione diretta del coltivatore	4.647	12.704,46	2.444,57	127	335,79	29,95
Conduzione con salariati e/o compartec.	279	3.799,55	431,13	8	9,18	2,08
Conduzione a colonia parziaria appoderata	183	1.421,22	151,96	4	16,90	2,73
Altra forma di conduzione	81	964,73	112,45	7	20,37	2,10
LAZIO	78.396	372.747,97	57.598,41	4.467	21.332,24	4.363,35
Conduzione diretta del coltivatore	69.294	214.904,36	43.088,23	3.706	9.353,31	3.098,74
Conduzione con salariati e/o compartec.	5.578	124.192,17	10.113,16	385	9.856,65	606,29
Conduzione a colonia parziaria appoderata	2.292	28.633,69	3.251,18	40	503,81	74,02
Altra forma di conduzione	1.232	5.017,75	1.145,84	336	1.618,47	584,30
CASERTA	7.076	33.208,51	3.933,92	838	4.029,74	729,17
Conduzione diretta del coltivatore	6.203	22.270,04	2.813,23	714	2.073,89	531,87
Conduzione con salariati e/o compartec.	374	7.688,58	627,90	96	1.841,11	173,63
Conduzione a colonia parziaria appoderata	186	1.748,59	98,29	6	51,42	5,92
Altra forma di conduzione	313	1.501,30	394,50	22	63,32	17,75
BENEVENTO	12.643	56.166,73	5.204,78	101	202,28	40,12
Conduzione diretta del coltivatore	11.467	49.977,21	4.489,25	80	143,73	32,42
Conduzione con salariati e/o compartec.	329	1.360,55	201,46	16	34,46	5,29
Conduzione a colonia parziaria appoderata	330	2.819,51	223,16	—	—	—
Altra forma di conduzione	517	2.009,46	290,91	5	24,09	2,41
NAPOLI	19.111	25.443,46	10.847,91	5.400	7.092,38	2.097,76
Conduzione diretta del coltivatore	17.836	22.955,31	10.089,18	4.779	5.642,39	1.812,72
Conduzione con salariati e/o compartec.	1.179	2.201,93	680,13	520	1.145,61	184,69
Conduzione a colonia parziaria appoderata	2	7,37	2,00	1	1,79	1,43
Altra forma di conduzione	94	278,85	76,60	100	302,59	98,92
AVELLINO	9.121	48.809,02	2.291,29	100	558,77	46,92
Conduzione diretta del coltivatore	8.023	37.971,12	1.766,19	75	96,55	32,75
Conduzione con salariati e/o compartec.	205	3.897,27	126,81	4	196,34	2,25
Conduzione a colonia parziaria appoderata	123	887,43	65,37	1	6,00	0,70
Altra forma di conduzione	770	6.053,20	332,92	20	259,88	11,22
SALERNO	28.079	110.776,20	8.895,73	6.317	27.432,48	3.564,02
Conduzione diretta del coltivatore	24.888	80.475,90	7.261,07	5.166	13.286,32	2.307,50
Conduzione con salariati e/o compartec.	1.915	20.350,61	875,81	827	12.282,84	972,03
Conduzione a colonia parziaria appoderata	451	3.790,06	334,95	122	873,62	117,04
Altra forma di conduzione	825	6.159,63	423,90	202	989,70	167,45
CAMPANIA	76.030	274.403,92	31.173,63	12.756	39.315,65	6.477,99
Conduzione diretta del coltivatore	68.417	213.649,58	26.418,92	10.814	21.242,88	4.717,26
Conduzione con salariati e/o compartec.	4.002	35.498,94	2.512,11	1.463	15.500,36	1.337,89
Conduzione a colonia parziaria appoderata	1.092	9.252,96	723,77	130	932,83	125,09
Altra forma di conduzione	2.519	16.002,44	1.518,83	349	1.639,58	297,75

coltivazioni praticate e provincia

in ettari

AGRARIE E FORESTALI
DI CONDUZIONE

IN IMPIANTI SPECIALIZZATI						PIOPPETE			BOSCHI		
Altre coltivazioni legnose agrarie											
Totale			di cui olivo								
Aziende	Superficie		Aziende	Superficie		Aziende	Superficie		Aziende	Superficie	
	totale delle aziende	ad altre coltivazioni legnose agrarie		totale delle aziende	ad olivo		totale delle aziende	a pioppete		totale delle aziende	a boschi
5.947	36.972,50	10.158,61	5.599	33.276,31	9.780,06	112	3.243,11	180,14	13.409	184.556,41	85.019,49
4.267	15.000,98	4.904,28	4.004	13.367,01	4.722,56	54	563,20	22,34	10.881	62.381,04	17.955,30
760	13.207,42	2.817,44	700	11.602,47	2.650,01	50	2.520,47	153,31	1.810	112.238,06	64.437,37
793	8.208,20	2.231,41	771	7.785,69	2.205,01	7	112,33	3,49	581	8.829,68	2.223,54
127	555,90	205,48	124	521,14	202,48	1	47,11	1,00	137	1.107,63	403,28
28.129	164.720,75	27.483,09	22.964	132.557,87	21.247,79	326	14.261,80	257,56	14.533	243.155,49	90.115,32
24.450	71.796,21	18.398,00	20.166	59.583,00	14.039,19	254	1.119,90	108,33	12.253	55.253,88	13.413,10
3.031	86.179,87	8.047,46	2.417	68.625,18	6.437,86	64	13.019,86	146,15	2.044	183.676,06	76.042,82
582	6.574,18	957,60	334	4.205,20	700,33	8	122,04	3,08	225	4.186,30	649,86
66	170,49	80,03	47	144,49	70,41	—	—	—	11	39,25	9,54
13.182	63.725,12	14.825,83	11.526	53.781,33	13.214,08	217	3.728,28	338,01	2.823	76.439,22	31.111,00
11.436	29.992,92	9.649,74	10.014	25.172,34	8.640,99	169	1.302,29	195,12	2.358	12.413,90	2.968,27
1.361	31.097,49	4.653,77	1.214	26.427,86	4.145,42	42	2.381,92	137,54	377	62.629,46	27.730,67
71	897,02	127,00	47	644,14	94,01	2	14,60	1,30	27	597,86	98,64
314	1.737,69	395,32	251	1.536,99	333,66	4	29,47	4,05	61	798,00	313,42
13.506	64.736,79	11.233,13	13.415	64.373,27	11.159,00	675	4.465,38	451,22	16.862	162.793,60	73.378,51
11.506	34.330,69	7.646,99	11.437	34.157,57	7.600,78	493	2.367,90	276,22	14.845	49.413,89	11.854,83
1.024	22.813,17	1.883,66	1.012	22.710,07	1.868,01	80	1.262,51	90,51	990	102.640,20	58.423,07
559	3.942,23	978,29	552	3.884,98	972,42	68	639,12	66,41	536	5.405,40	1.966,27
417	3.650,70	724,19	414	3.620,65	717,79	34	195,85	18,08	491	5.334,11	1.134,34
73.400	430.029,94	78.985,90	59.801	349.911,77	62.746,52	1.467	34.827,08	1.395,60	56.696	856.092,83	345.925,32
61.383	190.414,37	48.865,67	50.269	156.589,36	38.459,34	1.043	5.961,20	628,27	46.287	224.499,28	56.448,37
7.436	198.295,73	21.666,83	5.912	159.020,49	17.002,22	288	27.238,39	659,92	6.434	568.619,15	274.288,31
3.057	32.739,16	6.478,08	2.479	26.942,14	5.687,50	95	1.336,14	82,78	2.790	51.982,81	12.488,19
1.524	8.580,68	1.975,32	1.141	7.359,78	1.597,46	41	291,35	24,63	1.185	10.991,59	2.700,45
9.252	45.645,37	11.722,74	5.975	29.681,86	6.257,23	1.102	11.306,64	1.432,73	8.339	91.380,98	51.677,23
8.008	28.034,11	8.058,06	5.084	17.555,65	4.074,28	850	4.381,64	821,40	7.140	29.557,98	10.296,03
700	13.864,04	2.622,69	471	9.255,18	1.489,79	159	5.969,37	490,63	767	57.577,59	40.252,53
189	1.932,39	455,34	120	1.283,38	238,08	30	519,47	33,45	215	2.737,18	694,88
355	1.814,83	586,65	300	1.587,65	455,08	63	436,16	87,25	217	1.508,23	433,79
9.711	29.228,20	5.852,08	8.208	25.305,48	4.642,77	364	2.331,37	242,03	11.237	82.068,19	24.829,86
8.548	24.635,45	4.575,86	7.276	21.892,41	3.795,19	287	1.415,50	115,56	10.021	51.848,45	8.753,99
510	1.833,14	642,84	397	1.273,80	343,87	35	455,91	96,28	476	25.348,25	15.281,27
192	1.252,67	236,99	142	900,87	174,42	23	356,23	11,37	282	2.774,05	429,01
461	1.506,94	396,39	393	1.238,40	329,29	19	103,73	18,82	458	2.097,44	365,59
27.558	44.933,30	25.911,22	3.923	7.495,75	2.347,33	140	591,39	60,97	4.681	20.254,00	12.815,33
26.464	40.826,74	23.849,80	3.614	6.210,92	1.988,32	128	242,63	41,28	4.120	11.034,76	5.480,97
965	3.561,77	1.769,63	257	1.050,71	255,80	12	348,76	19,69	549	9.074,89	7.320,23
12	64,77	33,87	1	1,79	0,35	—	—	—	—	—	—
117	480,02	257,92	51	232,33	102,86	—	—	—	12	144,35	14,13
8.240	26.727,42	9.170,22	2.223	9.754,09	1.337,81	206	3.791,15	187,63	15.679	113.317,09	53.051,75
6.787	17.626,08	6.279,64	1.743	5.879,60	900,07	151	736,10	45,42	12.377	47.551,81	12.418,28
251	3.572,84	522,53	106	1.486,80	91,98	34	2.841,86	135,66	1.530	52.311,66	37.445,55
214	852,73	259,58	97	406,85	128,33	2	12,32	1,20	110	852,10	113,80
988	4.675,77	2.108,47	277	1.980,84	217,43	19	200,87	5,35	1.662	12.601,52	3.074,12
40.486	176.520,37	34.049,25	31.060	146.911,11	24.167,93	456	8.502,68	489,39	21.153	239.645,29	124.803,63
34.676	113.089,43	23.211,85	26.371	95.004,02	16.260,08	346	2.214,18	187,72	17.257	76.670,16	27.496,18
3.130	44.035,50	6.129,83	2.639	35.436,96	4.487,68	79	5.941,51	276,64	2.841	151.924,11	93.616,33
835	7.510,84	1.825,86	567	5.827,46	1.150,22	19	289,26	16,85	292	3.338,43	956,08
1.845	11.884,60	2.881,71	1.483	10.642,67	2.269,95	12	57,73	8,18	763	7.712,59	2.735,04
95.247	323.054,66	86.705,51	51.389	219.148,29	38.753,07	2.268	26.523,23	2.412,75	61.089	546.665,55	267.177,80
84.483	224.211,81	65.975,21	44.088	146.542,60	27.017,94	1.762	8.990,05	1.211,38	50.915	216.663,16	64.445,45
5.556	66.867,29	11.687,52	3.870	48.503,45	6.669,12	319	15.557,41	1.018,90	6.163	296.236,50	193.915,91
1.442	11.613,40	2.811,64	927	8.420,35	1.691,40	74	1.177,28	62,87	899	9.701,76	2.193,77
3.766	20.362,16	6.231,14	2.504	15.681,89	3.374,61	113	798,49	119,60	3.112	24.064,13	6.622,67

Segue Tav. 31 — Aziende per principali

Superficie
II — COLTIVAZIONI LEGNOSE
Segue A — PER FORMA

PROVINCIE E REGIONI	COLTIVAZIONI LEGNOSE AGRARIE					
	Vite			Agrumi		
	FORME DI CONDUZIONE	Aziende	Superficie		Aziende	Superficie
totale delle aziende			a vite	totale delle aziende		ad agrumi
L'AQUILA	25.299	78.818,04	5.626,27	—	—	—
Conduzione diretta del coltivatore	24.353	72.574,38	5.119,63	—	—	—
Conduzione con salariati e/o compartec.	491	3.398,62	235,00	—	—	—
Conduzione a colonia parziaria appoderata	78	761,56	34,02	—	—	—
Altra forma di conduzione	377	2.083,48	237,62	—	—	—
TERAMO	11.696	74.400,40	3.075,48	—	—	—
Conduzione diretta del coltivatore	5.379	22.339,11	949,10	—	—	—
Conduzione con salariati e/o compartec.	162	1.055,37	90,48	—	—	—
Conduzione a colonia parziaria appoderata	5.945	50.653,16	1.978,78	—	—	—
Altra forma di conduzione	210	352,76	57,12	—	—	—
PESCARA	13.347	62.888,98	3.404,63	—	—	—
Conduzione diretta del coltivatore	9.421	32.137,67	1.819,16	—	—	—
Conduzione con salariati e/o compartec.	594	3.258,91	376,08	—	—	—
Conduzione a colonia parziaria appoderata	3.121	27.053,92	1.164,80	—	—	—
Altra forma di conduzione	211	438,48	44,59	—	—	—
CHIETI	38.661	150.961,93	17.014,29	185	623,53	47,70
Conduzione diretta del coltivatore	32.991	117.711,93	13.034,63	159	462,35	32,86
Conduzione con salariati e/o compartec.	780	3.770,29	503,73	8	97,40	9,86
Conduzione a colonia parziaria appoderata	3.449	25.187,16	2.540,62	11	58,39	2,75
Altra forma di conduzione	1.441	4.292,55	935,31	7	5,39	2,23
CAMPOBASSO	32.367	183.647,15	7.485,37	—	—	—
Conduzione diretta del coltivatore	29.461	157.736,71	6.404,57	—	—	—
Conduzione con salariati e/o compartec.	930	8.161,66	419,24	—	—	—
Conduzione a colonia parziaria appoderata	1.096	14.247,08	397,80	—	—	—
Altra forma di conduzione	880	3.501,70	263,76	—	—	—
ABRUZZI E MOLISE	121.370	550.716,50	36.606,04	185	623,53	47,70
Conduzione diretta del coltivatore	101.605	402.499,80	27.327,09	159	462,35	32,86
Conduzione con salariati e/o compartec.	2.957	19.644,85	1.624,53	8	97,40	9,86
Conduzione a colonia parziaria appoderata	13.689	117.902,88	6.116,02	11	58,39	2,75
Altra forma di conduzione	3.119	10.668,97	1.538,40	7	5,39	2,23
FOGGIA	32.403	262.666,79	36.810,49	1.020	7.995,21	853,77
Conduzione diretta del coltivatore	28.329	171.898,82	25.168,52	803	2.736,15	555,19
Conduzione con salariati e/o compartec.	2.996	79.377,25	9.043,89	187	5.009,02	266,90
Conduzione a colonia parziaria appoderata	196	4.390,99	400,76	—	—	—
Altra forma di conduzione	882	6.999,73	2.197,32	30	250,04	31,68
BARI	50.567	254.232,59	67.811,40	446	2.973,45	452,28
Conduzione diretta del coltivatore	37.514	159.127,22	36.019,41	321	1.696,24	295,35
Conduzione con salariati e/o compartec.	6.735	49.470,88	12.464,32	84	864,89	62,24
Conduzione a colonia parziaria appoderata	22	547,56	79,94	—	—	—
Altra forma di conduzione	6.296	45.086,93	19.247,73	41	412,32	94,69
TARANTO	28.125	146.408,09	49.930,52	1.175	19.767,65	1.728,70
Conduzione diretta del coltivatore	22.947	81.416,74	28.591,60	930	5.527,21	876,45
Conduzione con salariati e/o compartec.	3.159	39.494,89	9.001,61	188	12.993,31	719,16
Conduzione a colonia parziaria appoderata	—	—	—	—	—	—
Altra forma di conduzione	2.019	25.496,46	12.337,31	57	1.247,13	133,09
BRINDISI	22.984	106.569,94	41.224,51	468	7.630,95	393,27
Conduzione diretta del coltivatore	18.481	57.545,28	19.378,83	317	2.251,68	256,17
Conduzione con salariati e/o compartec.	2.666	23.423,29	7.175,88	112	4.224,52	93,89
Conduzione a colonia parziaria appoderata	4	48,03	9,20	—	—	—
Altra forma di conduzione	1.833	25.553,34	14.660,60	39	1.154,75	43,21
LECCE	29.909	122.933,83	51.048,21	1.390	14.696,55	484,45
Conduzione diretta del coltivatore	19.344	41.240,47	15.601,11	530	1.638,28	136,25
Conduzione con salariati e/o compartec.	4.356	21.954,72	7.508,51	431	7.139,79	194,47
Conduzione a colonia parziaria appoderata	162	3.422,39	927,78	51	535,14	13,18
Altra forma di conduzione	6.047	56.316,25	27.010,81	378	5.383,34	140,55

coltivazioni praticate e provincia

in ettari

AGRARIE E FORESTALI
DI CONDUZIONE

IN IMPIANTI SPECIALIZZATI						PIOPPETE			BOSCHI		
Altre coltivazioni legnose agrarie											
Totale			di cui olivo								
Aziende	Superficie		Aziende	Superficie		Aziende	Superficie		Aziende	Superficie	
	totale delle aziende	ad altre coltivazioni legnose agrarie		totale delle aziende	ad olivo		totale delle aziende	a pioppete		totale delle aziende	a boschi
4.803	41.762,86	1.892,20	3.994	18.599,64	1.353,06	779	6.748,43	643,36	11.724	228.714,44	122.082,08
4.367	14.885,71	1.428,72	3.665	12.405,72	1.037,87	694	2.141,53	273,09	11.063	44.147,93	8.575,08
269	25.620,78	329,54	189	5.562,77	239,55	66	4.300,29	354,31	543	182.884,18	113.128,07
26	332,58	35,69	20	254,47	20,17	6	71,00	4,77	50	564,03	107,73
141	923,79	98,25	120	376,68	55,47	13	235,61	11,19	68	1.118,30	271,20
343	2.885,82	219,40	187	1.612,11	114,02	169	1.138,21	78,45	6.066	81.140,41	25.817,07
100	384,97	31,03	72	339,65	23,56	75	281,33	30,56	4.509	28.323,06	6.623,21
26	399,36	75,52	11	153,99	29,66	8	61,42	10,68	208	39.122,20	17.133,18
211	2.096,25	112,22	102	1.114,47	60,45	84	791,45	36,61	1.296	13.482,75	2.008,40
6	5,24	0,63	2	4,00	0,35	2	4,01	0,60	53	212,40	52,28
2.766	12.639,62	2.165,01	1.800	7.402,49	1.416,77	169	1.238,20	91,04	3.480	40.739,52	11.820,97
1.930	5.939,19	1.014,49	1.367	4.126,23	743,68	100	287,41	30,03	2.344	10.556,67	1.033,43
191	1.515,21	355,12	150	1.014,66	183,01	34	651,38	46,32	350	21.821,49	9.940,64
608	5.126,85	776,18	268	2.239,46	482,34	31	291,71	14,45	743	8.223,35	820,11
37	58,37	19,22	15	22,14	7,74	4	7,70	0,24	43	138,01	26,79
4.697	20.458,72	1.892,29	3.976	17.997,01	1.650,51	415	1.615,78	192,02	17.192	98.176,19	27.500,51
4.049	15.425,01	1.388,58	3.488	13.842,62	1.210,73	351	1.126,87	130,81	15.068	63.088,64	8.007,91
137	1.162,63	149,94	127	1.112,87	144,38	30	279,37	46,01	616	24.490,01	18.276,94
402	3.362,46	292,96	269	2.565,10	240,84	26	164,02	10,75	1.012	8.718,28	954,05
109	508,62	60,81	92	476,42	54,56	8	45,52	4,45	496	1.879,26	261,61
10.132	71.368,22	6.212,36	9.952	69.425,56	6.091,81	205	3.605,89	120,97	22.571	205.747,25	64.443,47
8.533	54.140,30	3.939,63	8.397	53.208,11	3.871,59	173	1.381,92	83,37	20.312	120.946,74	17.728,16
521	7.178,65	626,06	501	6.558,62	592,03	19	1.920,57	27,87	1.060	72.571,11	44.741,01
569	7.636,38	872,22	550	7.265,09	857,46	10	221,71	7,48	637	9.159,82	1.417,92
509	2.412,89	774,45	504	2.393,74	770,73	3	81,69	2,25	562	3.069,58	556,38
22.741	149.115,24	12.381,26	19.909	115.036,81	10.626,17	1.737	14.346,51	1.125,84	61.033	654.517,81	251.664,10
18.979	90.775,18	7.802,45	16.989	83.922,33	6.887,43	1.393	5.219,06	547,86	53.296	267.063,04	41.967,79
1.144	35.876,63	1.536,18	978	14.402,91	1.188,63	157	7.213,03	485,19	2.777	340.888,99	203.219,84
1.816	18.554,52	2.089,27	1.209	13.438,59	1.661,26	157	1.539,89	74,06	3.738	40.148,23	5.308,21
802	3.908,91	953,36	733	3.272,98	888,85	30	374,53	18,73	1.222	6.417,55	1.168,26
22.051	199.105,87	40.385,18	19.128	183.906,92	33.711,84	43	3.093,59	161,97	3.850	115.298,91	43.962,06
17.809	106.258,85	22.269,69	15.270	95.487,97	17.986,74	26	356,61	67,21	3.334	38.853,12	8.036,88
3.111	82.082,37	14.142,87	2.808	78.347,95	12.453,00	15	2.683,93	93,26	357	73.693,40	35.207,49
150	3.041,85	693,96	140	2.873,42	638,12	2	53,05	1,50	19	835,71	406,17
981	7.722,80	3.278,66	910	7.197,58	2.633,98	—	—	—	140	1.916,68	311,52
89.975	285.884,36	168.756,99	66.525	231.293,19	113.780,52	10	690,20	17,98	510	23.739,04	9.370,98
66.880	177.547,03	107.639,46	49.130	141.579,63	70.123,73	2	2,30	0,80	369	11.893,76	3.818,95
15.149	57.952,76	32.433,38	11.448	47.216,44	23.341,00	5	618,81	12,98	73	8.585,12	4.755,73
19	470,65	76,02	19	470,65	73,52	—	—	—	9	463,66	184,71
7.927	49.913,92	28.608,13	5.928	42.026,47	20.242,27	3	69,09	4,20	59	2.796,50	611,59
21.894	133.904,68	46.296,08	17.143	116.658,27	38.278,40	8	879,72	32,14	999	47.660,08	18.494,08
18.461	73.619,59	25.130,95	14.403	62.136,82	19.370,08	4	102,43	13,49	771	20.182,06	7.820,50
2.499	45.398,27	16.580,22	1.972	41.981,01	14.985,16	4	777,29	18,65	160	22.059,08	8.650,00
—	—	—	—	—	—	—	—	—	—	—	—
934	14.886,82	4.584,91	768	12.540,44	3.923,16	—	—	—	68	5.418,94	2.023,58
31.765	135.548,94	67.541,44	27.880	129.514,97	58.717,98	7	195,27	19,30	302	9.660,78	2.500,84
26.592	82.547,86	44.580,49	23.503	78.333,78	37.870,14	2	4,03	0,30	185	3.125,98	1.450,12
3.418	30.136,36	14.791,26	2.851	29.222,80	13.473,11	5	191,24	19,00	86	4.823,10	754,58
6	88,53	40,13	6	88,53	40,13	—	—	—	1	18,00	4,71
1.749	22.776,19	8.129,56	1.520	21.869,86	7.334,60	—	—	—	30	1.693,70	291,43
49.442	173.643,56	73.816,30	46.851	167.429,68	71.739,80	14	181,27	10,62	376	13.347,51	2.494,34
37.970	78.426,42	33.409,23	36.219	76.327,01	32.349,14	5	54,81	5,01	88	685,61	172,68
6.960	42.607,16	23.027,65	6.505	41.440,95	22.609,05	6	95,68	4,25	200	9.275,04	1.922,65
271	6.404,64	1.522,51	224	5.612,33	1.466,45	—	—	—	20	723,46	117,95
4.241	46.205,34	15.856,91	3.903	44.049,39	15.315,16	3	30,78	1,36	68	2.663,40	281,06

Segue Tav. 31 — Aziende per principali

Superficie
II — COLTIVAZIONI LEGNOSE
Segue A — PER FORMA

PROVINCIE E REGIONI FORME DI CONDUZIONE	COLTIVAZIONI LEGNOSE AGRARIE					
	Vite			Agrumi		
	Aziende	Superficie		Aziende	Superficie	
totale delle aziende		a vite	totale delle aziende		ad agrumi	
PUGLIA	163.988	892.811,24	246.825,13	4.499	53.063,81	3.912,47
Conduzione diretta del coltivatore	126.615	511.228,53	124.759,47	2.901	13.849,56	2.119,41
Conduzione con salariati e/o compartec.	19.912	213.721,03	45.194,21	1.002	30.231,53	1.336,66
Conduzione a colonia parziaria appoderata	384	8.408,97	1.417,68	51	535,14	13,18
Altra forma di conduzione	17.077	159.452,71	75.453,77	545	8.447,58	443,22
POTENZA	34.072	227.996,82	12.366,59	92	1.301,02	37,66
Conduzione diretta del coltivatore	30.731	185.000,61	10.451,92	72	503,92	19,10
Conduzione con salariati e/o compartec.	1.737	27.893,52	1.082,28	13	743,66	16,40
Conduzione a colonia parziaria appoderata	333	7.845,39	148,22	3	35,36	0,88
Altra forma di conduzione	1.271	7.257,30	684,17	4	18,08	1,28
MATERA	10.130	107.928,50	4.864,39	1.361	20.623,78	1.093,40
Conduzione diretta del coltivatore	9.426	69.930,01	3.923,21	1.263	9.231,18	622,57
Conduzione con salariati e/o compartec.	476	35.879,12	795,89	81	11.064,32	456,45
Conduzione a colonia parziaria appoderata	25	744,08	31,41	3	16,27	4,80
Altra forma di conduzione	203	1.375,29	113,88	14	312,01	9,58
BASILICATA	44.202	335.925,32	17.230,98	1.453	21.924,80	1.131,06
Conduzione diretta del coltivatore	40.157	254.930,62	14.375,13	1.335	9.735,10	641,67
Conduzione con salariati e/o compartec.	2.213	63.772,64	1.878,17	94	11.807,98	472,85
Conduzione a colonia parziaria appoderata	358	8.589,47	179,63	6	51,63	5,68
Altra forma di conduzione	1.474	8.632,59	798,05	18	330,09	10,86
COSENZA	25.506	143.524,47	8.385,70	5.598	36.608,77	2.598,26
Conduzione diretta del coltivatore	20.952	79.044,59	6.053,30	4.488	12.848,32	1.638,56
Conduzione con salariati e/o compartec.	1.948	36.280,62	1.077,45	577	18.348,13	503,26
Conduzione a colonia parziaria appoderata	217	3.949,55	142,87	63	1.275,58	59,64
Altra forma di conduzione	2.389	24.249,71	1.112,08	470	4.136,74	396,80
CATANZARO	29.543	152.944,74	15.185,66	5.490	66.986,25	4.080,70
Conduzione diretta del coltivatore	25.004	90.510,49	10.669,13	3.529	15.609,16	1.371,31
Conduzione con salariati e/o compartec.	3.739	57.398,21	3.866,65	1.648	48.982,22	2.468,13
Conduzione a colonia parziaria appoderata	71	766,32	64,30	23	178,05	22,28
Altra forma di conduzione	729	4.269,72	585,58	290	2.216,82	218,98
REGGIO DI CALABRIA	15.427	86.104,48	12.240,93	14.293	82.008,19	14.857,82
Conduzione diretta del coltivatore	10.706	25.129,66	4.957,87	8.525	15.516,45	4.282,74
Conduzione con salariati e/o compartec.	3.351	45.501,27	4.845,79	4.384	49.441,81	7.777,00
Conduzione a colonia parziaria appoderata	—	—	—	—	—	—
Altra forma di conduzione	1.370	15.473,55	2.437,27	1.384	17.049,93	2.798,08
CALABRIA	70.476	382.573,69	35.812,29	25.381	185.603,21	21.536,78
Conduzione diretta del coltivatore	56.662	194.684,74	21.680,30	16.542	43.973,93	7.292,61
Conduzione con salariati e/o compartec.	9.038	139.180,10	9.789,89	6.609	116.772,16	10.748,39
Conduzione a colonia parziaria appoderata	288	4.715,87	207,17	86	1.453,63	81,92
Altra forma di conduzione	4.488	43.992,98	4.134,93	2.144	23.403,49	3.413,86
TRAPANI	44.658	186.280,03	81.888,07	2.353	18.773,70	1.115,12
Conduzione diretta del coltivatore	33.659	97.860,56	44.569,92	1.507	5.110,38	436,83
Conduzione con salariati e/o compartec.	3.913	19.768,49	9.367,19	297	3.829,72	240,06
Conduzione a colonia parziaria appoderata	66	1.127,44	399,30	—	—	—
Altra forma di conduzione	7.020	67.523,54	27.551,66	549	9.833,60	438,23
PALERMO	26.560	171.832,65	20.945,96	14.925	45.968,24	11.860,60
Conduzione diretta del coltivatore	19.895	75.005,61	11.102,86	12.148	21.916,90	8.330,48
Conduzione con salariati e/o compartec.	3.699	54.339,60	4.659,76	2.211	15.079,00	2.703,32
Conduzione a colonia parziaria appoderata	30	763,71	46,57	11	82,23	31,71
Altra forma di conduzione	2.936	41.723,73	5.136,77	555	8.890,11	795,09
MESSINA	29.828	107.376,07	12.426,86	21.425	78.700,53	11.228,66
Conduzione diretta del coltivatore	20.710	42.621,96	5.159,53	14.270	20.688,59	3.800,96
Conduzione con salariati e/o compartec.	7.464	54.147,86	5.527,54	6.111	50.647,41	6.371,66
Conduzione a colonia parziaria appoderata	719	3.287,34	771,83	294	1.803,58	305,85
Altra forma di conduzione	935	7.318,91	967,96	750	5.560,95	750,19

coltivazioni praticate e provincia

in ettari

AGRARIE E FORESTALI
DI CONDUZIONE

IN IMPIANTI SPECIALIZZATI						PIOPPETE			BOSCHI		
Altre coltivazioni legnose agrarie											
Totale			di cui olivo								
Aziende	Superficie		Aziende	Superficie		Aziende	Superficie		Aziende	Superficie	
	totale delle aziende	ad altre coltivazioni legnose agrarie		totale delle aziende	ad olivo		totale delle aziende	a pioppete		totale delle aziende	a boschi
215.127	928.087,41	396.795,99	177.527	828.803,03	316.228,54	82	5.040,05	242,01	6.037	209.706,32	76.822,30
167.712	518.399,75	233.029,82	138.525	453.865,21	177.699,83	39	520,18	86,81	4.747	74.740,53	21.299,13
31.137	258.176,92	100.975,38	25.584	238.209,15	86.861,32	35	4.366,95	148,14	876	118.435,74	51.290,45
446	10.005,67	2.332,62	389	9.044,93	2.218,22	2	53,05	1,50	49	2.040,83	713,54
15.832	141.505,07	60.458,17	13.029	127.683,74	49.449,17	6	99,87	5,56	365	14.489,22	3.519,18
11.442	93.637,09	7.503,46	10.863	88.212,31	6.859,39	195	7.149,52	304,06	15.623	310.712,67	123.594,20
9.466	61.209,07	5.287,26	9.015	58.291,30	4.847,20	119	1.415,22	78,63	13.547	130.360,28	31.905,18
1.037	20.931,60	1.269,12	967	19.179,10	1.165,99	42	4.600,31	185,46	994	154.856,85	83.803,12
172	6.588,92	220,35	154	6.144,49	203,87	15	827,18	29,80	409	17.535,67	5.728,35
767	4.907,50	726,73	727	4.597,42	642,33	19	306,81	10,17	673	7.959,87	2.157,55
11.249	129.744,57	11.949,07	10.496	124.300,82	10.652,29	11	1.589,07	37,48	1.358	95.236,34	37.656,68
10.297	73.400,64	7.917,08	9.603	69.783,12	7.049,09	8	184,09	34,18	1.076	26.014,98	6.838,77
736	53.465,17	3.687,62	691	51.713,04	3.290,65	3	1.404,98	3,30	235	66.992,55	30.137,33
28	710,62	70,40	27	702,62	66,30	—	—	—	15	962,61	327,64
188	2.168,14	273,97	175	2.102,04	246,25	—	—	—	32	1.266,20	352,94
22.691	223.381,66	19.452,53	21.359	212.513,13	17.511,68	206	8.738,59	341,54	16.981	405.949,01	161.250,88
19.763	134.609,71	13.204,34	18.618	128.074,42	11.896,29	127	1.599,31	112,81	14.623	156.375,26	38.743,95
1.773	74.396,77	4.956,74	1.658	70.892,14	4.456,64	45	6.005,29	188,76	1.229	221.849,40	113.940,45
200	7.299,54	290,75	181	6.847,11	270,17	15	827,18	29,80	424	18.498,28	6.055,99
955	7.075,64	1.000,70	902	6.699,46	888,58	19	306,81	10,17	705	9.226,07	2.510,49
30.150	185.239,17	34.374,05	25.126	161.169,54	31.230,90	139	6.444,25	294,42	24.869	372.697,76	179.465,12
23.886	86.013,86	16.488,13	19.673	73.357,94	14.422,18	66	446,51	32,40	19.665	114.361,42	40.996,14
2.827	63.654,86	11.663,46	2.476	56.195,45	11.268,85	47	5.437,32	244,24	2.495	213.570,25	123.316,41
323	7.042,52	1.005,72	266	5.324,80	872,48	3	31,50	1,96	299	8.820,68	3.345,63
3.114	28.527,93	5.216,74	2.711	26.291,35	4.667,39	23	528,92	15,82	2.410	35.945,41	11.806,94
40.662	211.258,37	52.145,38	38.912	199.906,01	50.128,06	211	8.056,93	493,69	23.209	227.752,93	105.649,46
32.116	99.843,19	21.079,19	30.674	94.656,40	19.939,56	133	1.114,51	115,02	18.187	72.848,27	28.627,79
7.612	105.320,80	29.513,15	7.382	99.737,92	28.731,82	73	6.859,57	369,12	4.196	147.727,95	74.701,07
66	731,33	123,38	50	471,23	113,51	1	14,00	2,33	85	1.631,00	538,12
868	5.363,05	1.429,66	806	5.040,46	1.343,17	4	68,85	7,22	741	5.545,71	1.782,48
43.680	166.618,54	51.715,01	41.854	158.260,49	49.530,52	71	4.243,47	180,86	9.267	149.915,39	74.154,34
33.063	57.850,57	20.452,68	31.570	55.193,71	19.454,80	31	214,71	34,36	6.236	20.407,61	6.909,93
9.239	87.648,72	27.532,57	8.986	82.677,52	26.706,54	37	3.826,84	142,78	2.660	118.050,86	64.701,08
—	—	—	—	—	—	—	—	—	—	—	—
1.378	21.119,25	3.729,76	1.298	20.389,26	3.369,18	3	201,92	3,72	371	11.456,92	2.543,33
114.492	563.116,08	138.234,44	105.892	519.336,04	130.889,48	421	18.744,65	968,97	57.345	750.366,08	359.268,92
89.065	243.707,62	58.020,00	81.917	223.208,05	53.816,54	230	1.775,73	181,78	44.088	207.617,30	76.533,86
19.678	256.624,38	68.709,18	18.844	238.610,89	66.707,21	157	16.123,73	756,14	9.351	479.349,06	262.718,56
389	7.773,85	1.129,10	316	5.796,03	985,99	4	45,50	4,29	384	10.451,68	3.883,75
5.360	55.010,23	10.376,16	4.815	51.721,07	9.379,74	30	799,69	26,76	3.522	52.948,04	16.132,75
19.016	85.138,07	14.600,59	15.472	75.030,06	11.388,16	17	138,58	6,51	2.106	12.451,27	5.462,17
13.146	40.020,60	6.670,25	10.452	34.867,50	4.967,38	12	31,80	4,16	1.516	4.403,33	1.217,80
1.694	9.919,57	1.915,36	1.303	8.396,82	1.576,77	1	1,62	0,07	501	5.101,18	3.758,98
23	423,92	34,08	15	257,17	25,39	—	—	—	—	—	—
4.153	34.773,98	5.980,90	3.702	31.508,57	4.818,62	4	105,16	2,28	89	2.946,76	485,39
25.504	143.593,24	21.354,53	20.332	122.677,01	16.442,35	22	926,95	24,96	5.312	77.742,32	31.818,77
19.191	63.563,61	11.735,27	15.296	55.544,79	9.168,86	12	23,29	17,44	3.433	17.922,40	5.387,33
3.776	47.351,69	5.785,53	3.060	41.670,15	4.730,44	7	142,89	1,22	1.368	48.941,06	23.929,52
28	723,98	72,09	17	381,09	43,13	—	—	—	3	73,32	1,58
2.509	31.953,96	3.761,64	1.959	25.080,98	2.499,92	3	760,77	6,30	508	10.805,54	2.500,34
54.516	174.619,51	44.510,14	42.432	136.335,15	28.872,12	77	2.547,12	45,08	12.875	132.839,70	44.733,26
40.314	69.242,68	19.459,06	30.855	53.237,66	12.641,43	46	124,71	18,05	9.544	31.433,99	8.276,01
12.345	93.534,84	22.034,60	9.914	71.870,01	13.870,10	29	2.402,78	23,86	2.964	96.547,57	35.107,66
662	3.756,92	1.212,23	601	3.520,64	916,22	2	19,63	3,17	100	1.234,16	336,98
1.195	8.085,07	1.804,25	1.062	7.706,84	1.444,37	—	—	—	267	3.623,98	1.012,61

Segue Tav. 31 — Aziende per principali

Superficie
II — COLTIVAZIONI LEGNOSE
Segue A — PER FORMA

PROVINCIE E REGIONI FORME DI CONDUZIONE	COLTIVAZIONI LEGNOSE AGRARIE					
	Vite			Agrumi		
	Aziende	Superficie		Aziende	Superficie	
totale delle aziende		a vite	totale delle aziende		ad agrumi	
AGRIGENTO	11.856	86.622,74	13.259,25	1.270	14.873,94	1.042,84
Conduzione diretta del coltivatore	8.503	40.296,01	7.140,21	741	3.569,87	396,14
Conduzione con salariati e/o compartec.	1.022	10.818,84	1.648,09	136	3.799,80	244,61
Conduzione a colonia parziaria appoderata	76	1.073,62	205,29	19	252,78	23,93
Altra forma di conduzione	2.255	34.434,27	4.265,66	374	7.251,49	378,16
CALTANISSETTA	7.747	56.863,29	9.463,97	403	11.202,13	596,10
Conduzione diretta del coltivatore	5.828	22.451,68	4.235,27	186	1.292,11	151,69
Conduzione con salariati e/o compartec.	681	9.968,88	2.126,84	58	3.277,37	154,70
Conduzione a colonia parziaria appoderata	50	768,66	148,82	10	126,72	16,00
Altra forma di conduzione	1.188	23.674,07	2.953,04	149	6.505,93	273,71
ENNA	7.533	58.078,59	4.158,08	1.716	12.808,04	2.877,58
Conduzione diretta del coltivatore	5.713	27.508,61	2.389,78	943	3.940,22	936,99
Conduzione con salariati e/o compartec.	680	11.721,05	739,59	408	3.452,94	999,09
Conduzione a colonia parziaria appoderata	89	1.569,72	81,95	15	222,07	22,07
Altra forma di conduzione	1.051	17.279,21	946,76	350	5.192,81	919,43
CATANIA	29.125	107.495,45	33.700,91	15.838	71.336,68	24.428,94
Conduzione diretta del coltivatore	18.964	36.544,06	13.081,46	8.831	15.851,55	6.389,60
Conduzione con salariati e/o compartec.	8.166	46.359,31	14.799,08	5.061	34.455,11	12.233,63
Conduzione a colonia parziaria appoderata	49	1.225,55	199,19	45	650,15	163,74
Altra forma di conduzione	1.946	23.366,53	5.621,18	1.901	20.379,87	5.641,97
RAGUSA	6.447	37.527,61	10.370,43	1.166	17.956,60	2.017,21
Conduzione diretta del coltivatore	4.426	11.377,56	3.565,79	547	2.453,75	549,20
Conduzione con salariati e/o compartec.	1.794	23.403,90	5.894,89	553	14.584,24	1.328,20
Conduzione a colonia parziaria appoderata	51	604,87	113,38	24	278,47	55,92
Altra forma di conduzione	176	2.141,28	796,37	42	640,14	83,89
SIRACUSA	5.263	28.853,57	7.572,76	7.724	56.651,65	15.123,29
Conduzione diretta del coltivatore	3.611	9.832,05	3.061,72	4.614	13.788,02	4.112,86
Conduzione con salariati e/o compartec.	1.030	14.094,39	2.459,38	2.746	38.135,64	10.033,28
Conduzione a colonia parziaria appoderata	29	562,92	58,52	69	1.058,42	230,78
Altra forma di conduzione	593	4.364,21	1.993,14	295	3.669,57	746,37
SICILIA	169.017	840.930,00	193.786,29	66.820	328.271,51	70.290,34
Conduzione diretta del coltivatore	121.309	363.498,10	94.306,54	43.787	88.611,39	25.104,75
Conduzione con salariati e/o compartec.	28.449	244.622,32	47.222,36	17.581	167.261,23	34.308,55
Conduzione a colonia parziaria appoderata	1.159	10.983,83	2.024,85	487	4.474,42	850,00
Altra forma di conduzione	18.100	221.825,75	50.232,54	4.965	67.924,47	10.027,04
SASSARI	17.037	333.622,18	12.391,17	341	13.237,03	213,68
Conduzione diretta del coltivatore	14.399	235.940,73	9.479,66	233	5.580,17	121,22
Conduzione con salariati e/o compartec.	2.245	88.513,32	2.499,51	93	7.365,53	81,39
Conduzione a colonia parziaria appoderata	4	278,73	5,55	1	85,00	0,50
Altra forma di conduzione	389	18.889,40	406,45	14	206,33	10,57
NUORO	19.267	239.814,31	13.218,23	794	15.283,07	426,52
Conduzione diretta del coltivatore	17.818	193.745,26	11.617,48	614	8.190,45	291,34
Conduzione con salariati e/o compartec.	1.301	43.024,98	1.471,05	167	6.978,98	129,10
Conduzione a colonia parziaria appoderata	14	265,16	22,35	3	39,82	0,83
Altra forma di conduzione	134	2.778,91	107,35	10	73,82	5,25
CAGLIARI	40.938	435.919,98	32.011,84	3.948	86.280,55	2.472,48
Conduzione diretta del coltivatore	37.504	318.067,71	26.208,50	3.344	38.618,03	1.677,65
Conduzione con salariati e/o compartec.	2.908	109.642,15	5.285,56	552	47.138,36	747,11
Conduzione a colonia parziaria appoderata	70	1.914,39	84,75	9	90,71	23,85
Altra forma di conduzione	456	6.295,73	433,03	43	433,45	23,87
SARDEGNA	77.242	1.009.356,47	57.621,24	5.083	114.800,65	3.112,68
Conduzione diretta del coltivatore	69.721	747.753,70	47.305,64	4.191	52.388,65	2.090,21
Conduzione con salariati e/o compartec.	6.454	231.180,45	9.256,12	812	61.482,87	957,60
Conduzione a colonia parziaria appoderata	88	2.458,28	112,65	13	215,53	25,18
Altra forma di conduzione	979	27.964,04	946,83	67	713,60	39,69
ITALIA	1.427.409	8.377.564,87	1.031.207,64	122.752	772.414,28	111.223,61
Conduzione diretta del coltivatore	1.133.738	4.966.109,90	624.859,61	85.227	243.445,92	45.367,76
Conduzione con salariati e/o compartec.	98.569	1.596.573,96	153.043,39	28.127	416.058,26	49.809,99
Conduzione a colonia parziaria appoderata	133.091	1.286.481,88	107.017,91	906	8.753,36	1.218,88
Altra forma di conduzione	62.011	528.399,13	146.286,73	8.492	104.156,74	14.826,98

coltivazioni praticate e provincia

in ettari

AGRARIE E FORESTALI
DI CONDUZIONE

IN IMPIANTI SPECIALIZZATI						PIOPPETE			BOSCHI		
Altre coltivazioni legnose agrarie											
Totale			di cui olivo								
Aziende	Superficie		Aziende	Superficie		Aziende	Superficie		Aziende	Superficie	
	totale delle aziende	ad altre coltivazioni legnose agrarie		totale delle aziende	ad olivo		totale delle aziende	a pioppete		totale delle aziende	a boschi
23.170	128.122,91	34.867,12	6.643	51.661,31	6.913,07	4	97,73	23,64	177	10.066,19	5.139,00
16.109	62.453,57	18.011,63	4.689	24.113,88	4.044,41	1	23,58	5,80	94	727,93	196,30
2.014	13.502,04	3.680,43	495	6.875,50	767,79	1	53,47	16,66	29	7.788,36	4.694,58
143	1.996,93	749,16	22	238,48	74,67	—	—	—	—	—	—
4.904	50.170,37	12.425,90	1.437	20.433,45	2.026,20	2	20,68	1,18	54	1.549,90	248,12
9.450	72.466,13	14.902,99	3.296	30.558,76	3.298,60	6	99,17	3,63	113	10.518,26	6.742,67
5.829	24.702,77	5.756,31	1.819	8.641,04	1.108,00	4	11,28	1,33	54	432,89	223,30
867	8.720,25	2.145,07	313	4.341,45	637,65	1	85,68	2,00	34	6.866,77	5.762,24
185	2.200,55	554,93	56	669,87	68,01	—	—	—	—	—	—
2.569	36.842,56	6.446,68	1.108	16.906,40	1.484,94	1	2,21	0,30	25	3.218,60	757,13
7.770	58.092,24	9.500,28	3.785	33.812,53	3.195,65	114	5.003,45	198,14	1.281	33.279,19	18.860,79
5.097	20.507,39	3.392,72	2.393	11.325,14	1.132,40	52	260,04	47,38	845	5.721,44	1.397,07
1.083	14.149,55	2.154,11	532	8.086,18	814,48	33	3.443,89	114,28	224	21.356,44	15.484,86
71	1.368,91	214,06	56	992,40	88,69	2	19,06	1,14	21	308,54	295,74
1.519	22.066,39	3.739,39	804	13.408,81	1.160,08	27	1.280,46	35,34	191	5.892,77	1.683,12
12.745	67.394,93	13.691,16	4.577	35.059,35	4.895,31	14	171,45	17,23	5.092	54.676,92	21.505,27
8.574	16.962,35	5.188,22	2.890	7.636,86	1.712,71	6	16,00	2,48	3.009	8.259,82	3.010,18
3.397	37.104,86	6.359,57	1.210	17.653,80	2.046,81	6	150,03	13,55	1.805	41.570,28	17.538,04
22	419,40	88,57	12	254,37	69,38	—	—	—	—	—	—
752	12.908,32	2.054,80	465	9.514,32	1.066,41	2	5,42	1,20	278	4.846,82	957,05
6.516	47.215,68	13.167,03	4.472	35.770,63	9.363,98	5	809,13	8,03	174	6.563,78	1.896,29
4.265	17.483,57	5.109,37	2.765	10.776,91	3.125,14	3	30,67	5,29	116	817,84	303,38
2.032	26.163,34	7.161,84	1.519	21.956,01	5.487,99	2	778,46	2,74	53	5.569,11	1.524,26
119	2.049,09	503,27	94	1.543,35	425,54	—	—	—	3	88,72	22,97
100	1.519,68	392,55	94	1.494,36	325,31	—	—	—	2	88,11	45,68
12.375	78.535,95	24.800,45	6.103	49.369,20	9.030,23	6	306,59	10,77	190	7.022,04	2.137,20
9.204	31.911,96	11.456,72	4.356	19.196,92	4.277,65	3	9,84	1,89	119	2.146,61	678,34
2.711	40.104,51	11.378,30	1.480	26.301,32	4.099,80	3	296,75	8,88	56	3.674,98	1.264,68
62	1.016,04	256,88	32	602,98	69,76	—	—	—	—	—	—
398	5.503,44	1.708,55	235	3.267,98	583,02	—	—	—	15	1.200,45	194,18
171.062	855.178,66	191.394,29	107.112	570.274,00	93.399,47	265	10.100,17	337,99	27.320	345.159,67	138.295,42
121.729	346.848,50	86.779,55	75.515	225.340,70	42.177,98	139	531,21	103,82	18.730	71.866,25	20.689,71
29.919	290.550,65	62.614,81	19.826	207.151,24	34.031,83	83	7.355,57	183,26	7.034	237.415,75	109.064,82
1.315	13.955,74	3.685,27	905	8.460,35	1.780,79	4	38,69	4,31	127	1.704,74	657,27
18.099	203.823,77	38.314,66	10.866	129.321,71	15.408,87	39	2.174,70	46,60	1.429	34.172,93	7.883,62
7.234	106.704,59	11.065,05	5.901	79.703,18	9.907,09	17	1.354,39	13,00	3.517	232.216,74	87.697,70
5.742	62.951,65	7.166,55	4.692	48.373,97	6.343,16	8	127,52	2,50	2.800	118.612,86	45.693,32
1.229	34.581,74	3.411,68	980	23.438,75	3.133,45	7	1.152,20	8,20	602	98.592,04	36.985,23
8	402,63	32,00	5	231,30	29,40	1	22,67	1,30	7	925,18	231,02
255	8.768,57	454,82	224	7.659,16	401,08	1	52,00	1,00	108	14.085,66	4.788,13
9.465	147.964,22	11.412,96	6.828	114.391,61	8.390,09	28	8.224,55	24,55	4.644	323.395,13	97.123,54
8.214	101.576,53	7.563,03	5.790	75.836,13	5.306,84	21	1.094,62	12,39	4.283	89.643,68	31.066,98
1.126	44.604,74	3.598,95	939	37.538,22	2.870,80	7	7.129,93	12,16	322	231.192,36	64.749,42
15	390,28	47,10	8	320,72	33,22	—	—	—	3	230,10	44,00
110	1.392,67	203,88	91	696,54	179,23	—	—	—	36	2.328,99	1.263,14
15.746	219.395,86	16.301,34	8.176	139.723,05	7.044,16	119	13.779,67	295,17	3.056	215.166,32	74.788,54
14.083	144.845,14	12.125,27	7.281	89.809,77	4.779,64	93	1.990,63	25,63	2.524	53.724,54	16.849,13
1.462	70.457,67	3.901,56	785	46.856,08	2.154,95	24	11.729,54	263,54	507	158.205,80	56.765,34
27	587,09	73,25	7	268,13	12,14	2	59,50	6,00	2	170,00	58,00
174	3.505,96	201,26	103	2.789,07	97,43	—	—	—	23	3.065,98	1.116,07
32.445	474.064,67	38.779,35	20.905	333.817,84	25.341,34	164	23.358,61	332,72	11.217	770.778,19	259.609,78
28.039	309.373,32	26.854,85	17.763	214.019,87	16.429,64	122	3.212,77	40,52	9.607	261.981,08	93.609,43
3.817	149.644,15	10.912,19	2.704	107.833,05	8.159,20	38	20.011,67	283,90	1.431	487.990,20	158.499,99
50	1.380,00	152,35	20	820,15	74,76	3	82,17	7,30	12	1.326,28	333,02
539	13.667,20	859,96	418	11.144,77	677,74	1	52,00	1,00	167	19.480,63	7.167,34
990.901	5.570.734,53	1.201.136,70	666.089	3.798.827,77	778.470,53	77.566	927.066,75	155.597,80	1.127.871	12.397.602,94	5.659.138,06
766.210	2.809.441,90	664.745,74	517.653	1.911.826,89	419.270,53	62.787	371.688,71	67.649,89	940.532	5.161.577,20	1.854.022,79
113.441	1.727.166,99	321.506,71	84.694	1.266.608,98	236.880,51	10.152	499.343,53	83.004,11	94.171	6.027.934,11	3.475.317,23
58.471	564.757,30	89.972,60	25.821	258.782,37	38.089,53	4.030	49.929,25	4.194,85	76.181	1.012.224,19	271.573,54
52.779	469.368,34	124.911,65	37.921	361.609,53	84.229,96	597	6.105,26	748,95	16.987	195.867,44	58.224,50

Segue Tav. 31 — Aziende per principali

Superficie

II — COLTIVAZIONI LEGNOSE

B — PER ZONA

PROVINCIE E REGIONI ZONE ALTIMETRICHE	COLTIVAZIONI LEGNOSE AGRARIE					
	Vite			Agrumi		
	Aziende	Superficie		Aziende	Superficie	
totale delle aziende		a vite	totale delle aziende		ad agrumi	
TORINO	34.185	122.937,32	12.794,78	—	—	—
Montagna	7.389	24.118,01	1.400,06	—	—	—
Collina	21.354	74.696,97	9.647,99	—	—	—
Pianura	5.442	24.122,34	1.746,73	—	—	—
VERCELLI	8.927	32.636,19	3.028,34	—	—	—
Montagna	62	291,67	16,87	—	—	—
Collina	7.517	27.071,03	2.636,27	—	—	—
Pianura	1.348	5.273,49	375,20	—	—	—
NOVARA	15.263	41.972,66	4.169,36	—	—	—
Montagna	2.793	9.598,91	550,06	—	—	—
Collina	10.577	26.130,11	3.109,35	—	—	—
Pianura	1.893	6.243,64	509,95	—	—	—
CUNEO	33.550	160.528,42	19.218,05	—	—	—
Montagna	3.062	16.015,77	512,20	—	—	—
Collina	25.273	119.527,70	16.889,23	—	—	—
Pianura	5.215	24.984,95	1.816,62	—	—	—
ASTI	37.718	130.270,31	45.919,35	—	—	—
Collina	36.775	126.856,48	45.381,71	—	—	—
Pianura	943	3.413,83	537,64	—	—	—
ALESSANDRIA	42.497	202.277,94	46.462,31	—	—	—
Montagna	1.180	8.868,85	584,38	—	—	—
Collina	33.881	149.130,43	40.898,91	—	—	—
Pianura	7.436	44.278,66	4.979,02	—	—	—
PIEMONTE	172.140	690.622,84	131.592,19	—	—	—
Montagna	14.486	58.893,21	3.063,57	—	—	—
Collina	135.377	523.412,72	118.563,46	—	—	—
Pianura	22.277	108.316,91	9.965,16	—	—	—
VALLE D'AOSTA (Montagna)	5.401	25.637,68	1.072,83	—	—	—
IMPERIA	14.704	49.224,61	3.018,56	1.048	1.963,02	150,90
Montagna	6.095	25.756,55	1.491,53	42	160,63	23,07
Collina	8.609	23.468,06	1.527,03	1.006	1.802,45	127,83
SAVONA	8.449	42.910,35	1.775,38	412	1.115,07	68,20
Montagna	2.509	19.991,69	423,67	38	252,09	9,63
Collina	5.940	22.918,66	1.351,71	374	862,98	58,57
GENOVA	6.699	27.755,07	1.824,21	174	388,72	25,47
Montagna	3.022	16.925,83	912,01	43	214,60	5,47
Collina	3.677	10.829,24	912,20	131	174,12	20,00
LA SPEZIA	9.409	18.239,94	3.078,33	151	335,30	19,42
Montagna	123	996,29	26,66	—	—	—
Collina	9.286	17.243,65	3.051,67	151	335,30	19,42
LIGURIA	39.261	138.129,97	9.696,48	1.785	3.802,17	263,99
Montagna	11.749	63.670,36	2.853,87	123	627,32	38,17
Collina	27.512	74.459,61	6.842,61	1.662	3.174,85	225,82

coltivazioni praticate e provincia

in ettari

AGRARIE E FORESTALI
ALTIMETRICA

IN IMPIANTI SPECIALIZZATI						PIOPPETE			BOSCHI		
Altre coltivazioni legnose agrarie											
Totale			di cui olivo								
Aziende	Superficie		Aziende	Superficie		Aziende	Superficie		Aziende	Superficie	
	totale delle aziende	ad altre coltivazioni legnose agrarie		totale delle aziende	ad olivo		totale delle aziende	a pioppete		totale delle aziende	a boschi
4.014	17.014,97	1.274,18	—	—	—	12.239	70.423,56	15.374,67	57.056	403.958,98	134.471,28
570	2.253,44	136,39	—	—	—	215	1.945,23	192,69	21.830	250.410,31	90.095,01
2.618	10.823,16	846,68	—	—	—	4.474	22.109,20	4.803,32	26.404	102.545,83	33.643,40
826	3.938,37	291,11	—	—	—	7.550	46.369,13	10.378,66	8.822	51.002,84	10.732,87
3.305	15.228,57	1.939,37	—	—	—	4.090	35.783,54	7.378,72	31.625	148.027,39	67.605,91
284	1.688,70	59,56	—	—	—	63	230,82	52,31	14.159	78.525,97	42.070,09
2.857	12.235,86	1.774,38	—	—	—	1.178	5.948,49	1.048,97	14.878	46.340,18	20.284,28
164	1.304,01	105,43	—	—	—	2.849	29.604,23	6.277,44	2.588	23.161,24	5.251,54
1.132	3.331,74	233,52	—	—	—	3.027	28.325,76	5.322,93	32.751	178.009,27	102.654,27
426	1.052,22	72,09	—	—	—	121	4.086,94	216,43	15.231	124.506,67	83.899,14
675	1.723,97	145,02	—	—	—	948	3.608,19	702,52	13.741	33.261,91	13.755,26
31	555,55	16,41	—	—	—	1.958	20.630,63	4.403,98	3.779	20.240,69	4.999,87
16.696	87.005,92	9.032,07	—	—	—	5.863	44.123,22	6.509,52	50.780	360.053,96	153.285,79
1.250	6.498,56	488,76	—	—	—	340	3.353,92	239,73	19.544	182.840,72	103.568,15
13.652	66.742,24	6.941,99	—	—	—	2.846	16.751,66	2.087,94	25.913	138.827,54	42.219,61
1.794	13.765,12	1.601,32	—	—	—	2.677	24.017,64	4.181,85	5.323	38.385,70	7.498,03
4.986	23.578,93	1.517,60	—	—	—	6.275	27.460,31	3.751,34	23.235	95.295,51	19.617,03
4.752	22.589,85	1.448,62	—	—	—	5.956	25.815,74	3.519,25	22.398	92.085,37	19.040,72
234	989,08	68,98	—	—	—	319	1.644,57	232,09	837	3.210,14	576,31
2.618	17.102,48	814,77	—	—	—	4.445	37.623,38	8.598,99	26.379	188.169,77	61.206,74
37	338,96	9,78	—	—	—	1	4,65	0,10	3.000	36.704,76	18.733,48
2.077	12.551,41	639,70	—	—	—	1.907	13.143,74	2.317,65	21.239	125.448,47	39.252,35
504	4.212,11	165,29	—	—	—	2.537	24.474,99	6.281,24	2.140	26.016,54	3.220,91
32.751	163.262,61	14.811,51	—	—	—	35.939	243.739,77	46.936,17	221.826	1.373.514,88	538.841,02
2.567	11.831,88	766,58	—	—	—	740	9.621,56	701,26	73.764	672.988,43	338.365,87
26.631	126.666,49	11.796,39	—	—	—	17.309	87.377,02	14.479,65	124.573	538.509,30	168.195,62
3.553	24.764,24	2.248,54	—	—	—	17.890	146.741,19	31.755,26	23.489	162.017,15	32.279,53
126	549,27	36,31	—	—	—	18	1.129	20,59	9.563	174.180,72	65.104,92
20.014	56.842,37	13.545,28	19.210	55.908,51	13.194,84	16	80,68	5,73	12.918	80.089,24	38.176,28
6.741	25.183,63	4.049,62	6.679	24.863,85	3.918,04	9	58,34	1,45	7.562	56.135,44	27.924,46
13.273	31.658,74	9.495,66	12.531	31.044,66	9.276,80	7	22,34	4,28	5.356	23.953,80	10.251,82
11.998	45.723,31	8.611,77	8.832	36.802,48	5.819,54	121	1.998,71	77,94	16.829	133.662,69	95.996,55
2.140	13.941,35	911,44	1.474	8.910,64	469,76	94	1.867,59	64,92	8.978	89.357,68	68.377,75
9.858	31.781,96	7.700,33	7.358	27.891,84	5.349,78	27	131,12	13,02	7.851	44.305,01	27.618,80
12.815	40.202,71	7.977,63	10.156	29.883,66	6.352,28	13	57,37	3,61	25.951	152.508,38	80.625,78
4.632	22.494,75	2.375,16	2.549	13.157,54	1.118,89	5	34,99	0,37	17.168	127.316,65	67.619,05
8.183	17.707,96	5.602,47	7.607	16.726,12	5.233,39	8	22,38	3,24	8.783	25.191,73	13.006,73
8.928	17.194,46	3.514,17	8.209	15.896,30	3.219,44	69	500,88	33,65	15.390	68.416,30	47.437,39
88	642,92	17,60	79	591,54	15,59	2	7,32	0,71	2.718	29.935,90	21.600,35
8.840	16.551,54	3.496,57	8.130	15.304,76	3.203,85	67	493,56	32,94	12.672	38.480,40	25.837,04
53.755	159.962,85	33.648,85	46.407	138.490,95	28.586,10	219	2.637,64	120,93	71.088	434.676,61	262.236,00
13.601	62.262,65	7.353,82	10.781	47.523,57	5.522,28	110	1.968,24	67,45	36.426	302.745,67	185.521,61
40.154	97.700,20	26.295,03	35.626	90.967,38	23.063,82	109	669,40	53,48	34.662	131.930,94	76.714,39

Segue Tav. 31 — Aziende per principali

Superficie
 II — COLTIVAZIONI LEGNOSE
 Segue B — PER ZONA

PROVINCIE E REGIONI ZONE ALTIMETRICHE	COLTIVAZIONI LEGNOSE AGRARIE					
	Vite			Agrumi		
	Aziende	Superficie		Aziende	Superficie	
totale delle aziende		a vite	totale delle aziende		ad agrumi	
VARESE	2.435	8.210,48	490,21	—	—	—
Montagna	244	890,49	28,73	—	—	—
Collina	2.009	6.464,49	429,99	—	—	—
Pianura	182	855,50	31,49	—	—	—
COMO	3.253	10.007,39	642,69	—	—	—
Montagna	2.770	8.228,29	463,67	—	—	—
Collina	479	1.743,79	178,17	—	—	—
Pianura	4	35,31	0,85	—	—	—
SONDRIO (Montagna)	13.344	37.501,47	3.259,08	—	—	—
MILANO	1.264	3.669,04	555,39	—	—	—
Collina	9	37,18	4,10	—	—	—
Pianura	1.255	3.631,86	551,29	—	—	—
BERGAMO	7.615	24.057,16	4.087,05	—	—	—
Montagna	2.049	6.553,62	647,91	—	—	—
Collina	5.256	16.367,03	3.265,97	—	—	—
Pianura	310	1.136,51	173,17	—	—	—
BRESCIA	11.834	58.606,19	8.104,88	26	357,56	4,83
Montagna	3.139	11.150,91	1.180,99	22	330,49	3,24
Collina	7.227	33.238,85	6.273,59	3	26,10	1,27
Pianura	1.468	14.216,43	650,30	1	0,97	0,32
PAVIA	16.672	68.598,89	12.793,04	—	—	—
Montagna	2.573	18.614,21	532,60	—	—	—
Collina	10.851	41.193,27	11.080,53	—	—	—
Pianura	3.248	8.791,41	1.179,91	—	—	—
CREMONA (Pianura)	2.463	30.051,44	1.178,87	—	—	—
MANTOVA	10.451	115.144,56	5.462,89	—	—	—
Collina	1.622	13.179,79	1.120,82	—	—	—
Pianura	8.829	101.964,77	4.342,07	—	—	—
LOMBARDIA	69.331	355.846,62	36.574,10	26	357,56	4,83
Montagna	24.119	82.938,99	6.112,98	22	330,49	3,24
Collina	27.453	112.224,40	22.353,17	3	26,10	1,27
Pianura	17.759	160.683,23	8.107,95	1	0,97	0,32
BOLZANO-BOZEN (Montagna)	7.227	58.917,91	6.215,87	—	—	—
TRENTO (Montagna)	19.734	56.209,20	10.114,90	—	—	—
TRENTINO-ALTO ADIGE (Montagna)	26.961	115.127,11	16.330,77	—	—	—
VERONA	18.995	111.445,58	17.616,86	—	—	—
Montagna	1.038	5.080,38	856,22	—	—	—
Collina	8.639	40.557,70	10.886,16	—	—	—
Pianura	9.318	65.807,50	5.874,48	—	—	—
VICENZA	12.979	73.273,07	6.001,22	—	—	—
Montagna	835	3.191,51	165,26	—	—	—
Collina	7.344	34.474,66	3.636,37	—	—	—
Pianura	4.800	35.606,90	2.199,59	—	—	—
BELLUNO (Montagna)	2.335	11.422,33	686,51	—	—	—

coltivazioni praticate e provincia

in ettari

AGRARIE E FORESTALI
ALTIMETRICA

IN IMPIANTI SPECIALIZZATI						PIOPPETE			BOSCHI		
Altre coltivazioni legnose agrarie											
Totale			di cui olivo								
Aziende	Superficie		Aziende	Superficie		Aziende	Superficie		Aziende	Superficie	
	totale delle aziende	ad altre coltivazioni legnose agrarie		totale delle aziende	ad olivo		totale delle aziende	a pioppete		totale delle aziende	a boschi
783	2.631,62	161,22	—	—	—	672	3.756,48	795,40	31.808	74.501,78	41.792,53
132	396,67	18,99	—	—	—	105	625,16	57,35	9.080	28.165,85	19.983,88
536	1.648,88	102,80	—	—	—	441	2.391,75	640,37	16.541	33.730,79	16.263,93
115	586,07	39,43	—	—	—	126	739,57	97,68	6.187	12.605,14	5.544,72
418	2.586,84	122,37	132	605,52	23,42	229	2.252,46	410,67	34.727	130.544,62	57.372,55
283	1.469,63	51,85	131	604,33	23,37	36	514,49	114,15	17.157	89.594,86	43.147,93
122	1.040,13	58,04	1	1,19	0,05	163	1.505,71	234,89	14.746	35.076,24	12.232,67
13	77,08	12,48	—	—	—	30	232,26	61,63	2.824	5.873,52	1.991,95
2.071	8.548,25	526,49	—	—	—	61	1.791,39	98,87	18.731	202.655,97	81.864,47
163	1.878,09	180,47	—	—	—	2.335	46.913,13	8.799,26	12.588	45.944,72	9.340,48
11	27,23	1,75	—	—	—	11	10,87	4,79	1.980	3.610,12	643,39
152	1.850,86	178,72	—	—	—	2.324	46.902,26	8.794,47	10.608	42.334,60	8.697,09
532	1.653,79	147,63	102	270,95	30,70	109	1.345,40	333,45	20.653	154.043,70	76.468,90
178	517,10	42,84	95	244,50	23,63	20	286,92	52,97	12.948	124.290,44	65.653,03
296	946,01	91,07	7	26,45	7,07	34	173,06	30,12	5.697	20.952,72	9.308,17
58	190,68	13,72	—	—	—	55	885,42	250,36	2.008	8.800,54	1.507,70
2.294	15.000,57	2.020,60	1.647	10.192,87	1.461,21	322	7.413,24	856,04	17.059	218.865,41	118.176,31
1.202	7.626,73	1.162,82	928	6.089,16	1.036,33	63	345,04	118,31	12.271	184.347,64	103.823,27
1.017	6.040,84	689,86	718	4.096,22	424,56	41	815,60	38,14	4.067	27.158,23	13.302,10
75	1.333,00	167,92	1	7,49	0,32	218	6.252,60	699,59	721	7.359,54	1.050,94
767	5.885,99	319,91	—	—	—	9.966	103.912,77	37.265,98	7.492	74.903,31	20.322,33
133	1.039,60	65,46	—	—	—	11	97,30	5,52	3.264	25.897,35	10.304,29
312	3.073,28	131,21	—	—	—	98	700,40	68,94	2.907	21.892,68	4.846,53
322	1.773,11	123,24	—	—	—	9.857	103.115,07	37.191,52	1.321	27.113,28	5.171,51
89	3.550,36	188,64	—	—	—	1.848	41.191,76	7.206,86	693	16.633,95	1.248,68
2.312	21.640,49	2.466,78	—	—	—	3.079	39.681,89	9.519,52	701	9.802,10	1.324,26
79	930,39	171,36	—	—	—	165	1.577,93	134,04	332	3.411,11	392,99
2.233	20.710,10	2.295,42	—	—	—	2.914	38.103,96	9.385,48	369	6.390,99	931,27
9.429	63.376,00	6.134,11	1.881	11.069,34	1.515,33	18.621	248.258,52	65.286,05	144.452	927.895,56	407.910,51
3.999	19.597,98	1.868,45	1.154	6.937,99	1.083,33	296	3.660,30	447,17	73.451	654.952,11	324.776,87
2.373	13.706,76	1.246,09	726	4.123,86	431,68	953	7.175,32	1.151,29	46.270	145.831,89	56.989,78
3.057	30.071,26	3.019,57	1	7,49	0,32	17.372	237.422,90	63.687,59	24.731	127.111,56	26.143,86
9.146	61.616,49	12.949,84	—	—	—	54	5.287,36	125,30	15.761	479.566,37	293.270,52
10.373	30.400,50	6.718,88	1.132	2.810,07	302,77	87	1.071,79	98,80	28.781	380.975,81	291.514,88
19.519	92.016,99	19.668,72	1.132	2.810,07	302,77	141	6.359,15	224,10	44.542	860.542,18	584.785,40
11.416	73.406,43	16.923,90	3.507	18.164,67	2.127,20	1.089	16.709,12	2.938,03	10.208	82.038,38	29.083,79
1.048	3.622,54	862,49	938	2.686,67	752,61	—	—	—	4.270	43.429,78	16.358,51
3.146	18.701,68	2.965,08	1.981	11.802,74	994,57	14	122,73	16,70	5.166	30.842,97	10.664,43
7.222	51.082,21	13.096,33	588	3.675,26	380,02	1.075	16.586,39	2.921,33	772	7.765,63	2.060,85
890	6.733,26	386,37	616	3.870,68	165,15	79	911,37	72,77	23.148	136.930,91	68.345,46
29	296,48	22,69	3	22,99	0,32	9	22,26	9,44	11.451	84.942,13	51.369,91
739	4.933,60	247,38	599	3.703,40	159,25	19	319,87	34,79	10.405	42.583,08	14.687,09
122	1.503,18	116,30	14	144,29	5,58	51	569,24	28,54	1.292	9.405,70	2.288,46
518	4.927,10	121,78	—	—	—	66	2.245,69	90,98	23.501	222.819,31	121.451,74

Segue Tav. 31 — Aziende per principali

Superficie
II — COLTIVAZIONI LEGNOSE
Segue B — PER ZONA

PROVINCIE E REGIONI ZONE ALTIMETRICHE	COLTIVAZIONI LEGNOSE AGRARIE					
	Vite			Agrumi		
	Aziende	Superficie		Aziende	Superficie	
totale delle aziende		a vite	totale delle aziende		ad agrumi	
TREVISO	25.832	129.444,06	20.497,24	—	—	—
Collina	7.263	34.666,07	5.150,93	—	—	—
Pianura	18.569	94.777,99	15.346,31	—	—	—
VENEZIA (Pianura)	19.326	130.503,52	12.320,70	—	—	—
PADOVA	27.770	127.657,73	11.733,42	—	—	—
Collina	3.339	14.737,98	1.972,77	—	—	—
Pianura	24.431	112.919,75	9.760,65	—	—	—
ROVIGO (Pianura)	8.328	86.552,15	2.680,80	—	—	—
VENETO	115.565	670.298,44	71.536,75	—	—	—
Montagna	4.208	19.694,22	1.707,99	—	—	—
Collina	26.585	124.436,41	21.646,23	—	—	—
Pianura	84.772	526.167,81	48.182,53	—	—	—
UDINE	23.189	147.358,42	10.408,46	—	—	—
Montagna	877	3.668,00	66,46	—	—	—
Collina	6.057	29.900,93	1.832,79	—	—	—
Pianura	16.255	113.789,49	8.509,21	—	—	—
GORIZIA	3.008	21.022,44	1.792,14	—	—	—
Collina	574	2.424,45	278,51	—	—	—
Pianura	2.434	18.597,99	1.513,63	—	—	—
TRIESTE (Collina)	2.524	6.369,76	658,84	—	—	—
FRIULI-VENEZIA GIULIA	28.721	174.750,62	12.859,44	—	—	—
Montagna	877	3.668,00	66,46	—	—	—
Collina	9.155	38.695,14	2.770,14	—	—	—
Pianura	18.689	132.387,48	10.022,84	—	—	—
PIACENZA	10.241	93.016,66	5.406,01	—	—	—
Montagna	1.630	17.479,08	477,14	—	—	—
Collina	7.709	61.483,73	4.633,04	—	—	—
Pianura	902	14.053,85	295,83	—	—	—
PARMA	2.544	34.435,45	778,93	—	—	—
Montagna	767	10.668,90	161,24	—	—	—
Collina	1.278	15.775,92	354,17	—	—	—
Pianura	499	7.990,63	263,52	—	—	—
REGGIO NELL'EMILIA	2.861	26.002,09	1.414,91	—	—	—
Montagna	203	2.172,75	44,59	—	—	—
Collina	953	9.202,50	367,75	—	—	—
Pianura	1.705	14.626,84	1.002,57	—	—	—
MODENA	6.811	55.399,36	3.304,37	—	—	—
Montagna	505	4.374,65	109,82	—	—	—
Collina	1.302	9.698,90	414,31	—	—	—
Pianura	5.004	41.325,81	2.780,24	—	—	—
BOLOGNA	11.038	133.414,13	5.902,69	—	—	—
Montagna	792	9.098,67	204,40	—	—	—
Collina	6.001	72.197,19	3.443,54	—	—	—
Pianura	4.245	52.118,27	2.254,75	—	—	—

coltivazioni praticate e provincia

in ettari

AGRARIE E FORESTALI
ALTIMETRICA

IN IMPIANTI SPECIALIZZATI						PIOPPETE			BOSCHI		
Altre coltivazioni legnose agrarie											
Totale			di cui olivo								
Aziende	Superficie		Aziende	Superficie		Aziende	Superficie		Aziende	Superficie	
	totale delle aziende	ad altre coltivazioni legnose agrarie		totale delle aziende	ad olivo		totale delle aziende	a pioppete		totale delle aziende	a boschi
1.247	10.236,00	699,22	44	667,25	19,27	972	7.975,11	1.218,53	14.163	71.630,86	25.907,42
555	3.936,53	208,66	33	578,55	8,51	173	1.663,81	388,86	12.170	62.582,41	24.074,69
692	6.299,47	490,56	11	88,70	10,76	799	6.311,30	829,67	1.993	9.048,45	1.832,73
2.120	20.246,56	2.729,20	—	—	—	645	15.805,03	1.508,54	756	16.612,46	835,24
2.898	22.777,14	2.870,42	101	781,47	34,30	865	10.677,71	944,64	2.647	17.174,55	4.545,78
539	2.650,74	211,29	87	708,91	29,83	16	528,39	49,31	1.914	9.716,96	3.971,91
2.359	20.126,40	2.659,13	14	72,56	4,47	849	10.149,32	895,33	733	7.457,59	573,87
1.775	27.022,98	2.949,14	—	—	—	1.476	25.799,46	3.631,60	281	8.310,85	667,09
20.864	165.349,47	26.680,03	4.268	23.484,07	2.345,92	5.192	80.123,49	10.405,09	74.704	555.517,32	250.836,52
1.595	8.846,12	1.006,96	941	2.709,66	752,93	75	2.267,95	100,42	39.222	351.191,22	189.180,16
4.979	30.222,55	3.632,41	2.700	16.793,60	1.192,16	222	2.634,80	489,66	29.655	145.725,42	53.398,12
14.290	126.280,80	22.040,66	627	3.980,81	400,83	4.895	75.220,74	9.815,01	5.827	58.600,68	8.258,24
1.966	26.551,91	1.939,50	—	—	—	1.997	30.483,42	6.641,74	35.388	360.347,08	151.872,46
605	3.312,46	194,46	—	—	—	11	249,33	14,54	16.093	251.211,10	125.269,95
202	1.660,24	72,53	—	—	—	188	2.924,57	617,92	12.342	60.190,20	20.128,90
1.159	21.579,21	1.672,51	—	—	—	1.798	27.309,52	6.009,28	6.953	48.945,78	6.473,61
943	9.835,93	704,74	—	—	—	50	2.451,83	274,96	2.661	17.973,47	3.572,15
214	1.179,46	90,92	—	—	—	6	55,30	25,74	972	3.634,51	1.221,19
729	8.656,47	613,82	—	—	—	44	2.396,53	249,22	1.689	14.338,96	2.350,96
320	677,23	45,35	53	141,00	4,78	3	26,21	12,88	1.631	11.618,61	5.161,39
3.229	37.065,07	2.689,59	53	141,00	4,78	2.050	32.961,46	6.929,58	39.680	389.939,16	160.606,00
605	3.312,46	194,46	—	—	—	11	249,33	14,54	16.093	251.211,10	125.269,95
736	3.516,93	208,80	53	141,00	4,78	197	3.006,08	656,54	14.945	75.443,32	26.511,48
1.888	30.235,68	2.286,33	—	—	—	1.842	29.706,05	6.258,50	8.642	63.284,74	8.824,57
516	7.513,84	401,88	—	—	—	438	11.374,78	3.077,99	12.723	145.855,90	47.702,03
9	169,21	1,01	—	—	—	5	198,54	3,94	6.780	81.732,07	33.878,89
113	1.790,63	44,91	—	—	—	77	1.646,96	102,11	5.553	53.948,83	12.742,35
394	5.554,00	355,96	—	—	—	356	9.529,28	2.971,94	390	10.175,00	1.080,79
284	3.778,63	152,11	—	—	—	856	7.448,93	1.890,37	17.401	212.206,94	87.778,48
49	831,57	16,97	—	—	—	4	166,39	2,04	9.948	134.461,97	66.968,94
68	1.057,47	49,73	—	—	—	53	1.113,53	48,81	7.006	72.671,45	20.346,72
167	1.889,59	85,41	—	—	—	799	6.169,01	1.839,52	447	5.073,52	462,82
602	4.489,97	377,60	—	—	—	401	4.626,56	1.331,50	10.070	98.177,22	35.745,70
11	124,08	13,12	—	—	—	8	118,52	10,25	6.494	64.771,96	27.116,65
119	816,51	76,87	—	—	—	25	503,85	21,44	3.442	32.062,66	8.454,71
472	3.549,38	287,61	—	—	—	368	4.004,19	1.299,81	134	1.342,60	174,34
5.002	34.914,32	5.794,71	—	—	—	416	4.410,63	518,77	12.256	105.149,65	36.089,59
39	260,33	17,42	—	—	—	27	210,50	17,81	9.518	82.112,84	31.122,78
1.498	5.737,02	1.813,13	—	—	—	18	217,81	18,43	2.635	22.514,03	4.908,58
3.465	28.916,97	3.964,16	—	—	—	371	3.982,32	482,53	103	522,78	58,23
9.736	99.776,71	14.330,27	—	—	—	815	17.111,84	1.083,09	13.249	147.584,96	55.830,22
119	1.077,40	34,53	—	—	—	50	671,92	33,42	7.761	69.607,34	33.671,21
2.209	22.308,59	1.612,16	—	—	—	363	4.688,54	387,89	5.325	76.221,02	21.986,94
7.408	76.390,72	12.683,58	—	—	—	402	11.751,38	661,78	163	1.756,60	172,07

Segue Tav. 31 — Aziende per principali

Superficie

II — COLTIVAZIONI LEGNOSE

Segue B — PER ZONA

PROVINCIE E REGIONI ZONA ALTIMETRICHE	COLTIVAZIONI LEGNOSE AGRARIE					
	Vite			Agrumi		
	Aziende	Superficie		Aziende	Superficie	
totale delle aziende		a vite	totale delle aziende		ad agrumi	
FERRARA (Pianura)	5.717	73.569,80	2.866,23	—	—	—
RAVENNA	8.018	77.691,73	6.192,49	—	—	—
Collina	706	8.423,63	256,37	—	—	—
Pianura	7.312	69.268,10	5.936,12	—	—	—
FORLÌ	11.812	93.648,92	3.941,71	—	—	—
Montagna	260	4.382,28	62,71	—	—	—
Collina	6.940	59.385,73	1.872,00	—	—	—
Pianura	4.612	29.880,91	2.007,00	—	—	—
EMILIA-ROMAGNA	59.042	587.178,14	29.807,34	—	—	—
Montagna	4.157	48.176,33	1.059,90	—	—	—
Collina	24.889	236.167,60	11.341,18	—	—	—
Pianura	29.996	302.834,21	17.406,26	—	—	—
PESARO E URBINO	10.035	85.623,04	2.500,11	—	—	—
Montagna	295	4.306,16	85,61	—	—	—
Collina	9.740	81.316,88	2.414,50	—	—	—
ANCONA	14.947	104.960,99	3.493,78	—	—	—
Montagna	2.255	16.962,37	452,69	—	—	—
Collina	12.692	87.998,62	3.041,09	—	—	—
MACERATA	7.965	68.108,13	1.577,48	—	—	—
Montagna	334	5.253,22	111,33	—	—	—
Collina	7.631	62.854,91	1.466,15	—	—	—
ASCOLI PICENO	6.735	47.446,71	1.384,09	—	—	—
Montagna	987	8.689,06	172,46	—	—	—
Collina	5.748	38.757,65	1.211,63	—	—	—
MARCHE	39.682	306.138,87	8.955,46	—	—	—
Montagna	3.871	35.210,81	822,09	—	—	—
Collina	35.811	270.928,06	8.133,37	—	—	—
MASSA-CARRARA	4.396	10.334,77	1.274,92	131	189,98	22,35
Montagna	3.681	7.002,18	1.086,08	130	184,98	22,05
Collina	715	3.332,59	188,84	1	5,00	0,30
LUCCA	11.955	42.056,35	3.815,23	53	435,42	19,27
Montagna	3.108	15.491,32	715,37	11	30,22	1,99
Pianura	8.847	26.565,03	3.099,86	42	405,20	17,28
PISTOIA	4.325	17.007,62	2.334,00	—	—	—
Montagna	825	4.311,99	364,17	—	—	—
Collina	3.500	12.695,63	1.969,83	—	—	—
FIRENZE	9.622	87.468,53	5.954,16	—	—	—
Montagna	297	5.456,65	95,06	—	—	—
Collina	7.350	71.975,33	4.558,65	—	—	—
Pianura	1.975	10.036,55	1.300,45	—	—	—
LIVORNO (Collina)	7.223	68.554,71	4.413,61	31	1.356,39	5,72
PISA	12.302	107.552,73	8.215,53	—	—	—
Collina	9.304	85.011,52	6.933,33	—	—	—
Pianura	2.998	22.541,21	1.282,20	—	—	—

coltivazioni praticate e provincia

in ettari

AGRARIE E FORESTALI
ALTIMETRICA

IN IMPIANTI SPECIALIZZATI						PIOPPETE			BOSCHI		
Altre coltivazioni legnose agrarie											
Totale			di cui olivo								
Aziende	Superficie		Aziende	Superficie		Aziende	Superficie		Aziende	Superficie	
	totale delle aziende	ad altre coltivazioni legnose agrarie		totale delle aziende	ad olivo		totale delle aziende	a pioppete		totale delle aziende	a boschi
11.428	109.017,23	31.891,43	—	—	—	1.401	25.917,56	5.206,11	40	3.929,49	1.402,15
12.970	105.035,96	18.984,12	79	1.107,95	55,20	152	7.764,22	393,93	1.350	32.253,72	9.794,78
321	4.868,87	338,57	67	952,78	49,77	34	446,87	36,48	1.101	19.287,18	5.943,66
12.649	100.167,09	18.645,55	12	155,17	5,43	118	7.317,35	357,45	249	12.966,54	3.851,12
7.895	47.786,41	7.988,64	394	2.789,48	153,33	332	3.185,57	308,08	7.892	132.154,20	42.345,75
3	5,27	2,56	—	—	—	2	10,30	0,60	2.143	58.507,44	25.791,42
929	7.705,94	612,77	266	1.950,96	115,30	175	2.144,85	170,06	5.097	67.982,10	15.237,26
6.963	40.075,20	7.373,31	128	838,52	38,03	155	1.030,42	137,42	652	5.664,66	1.317,07
48.433	412.313,07	79.920,76	473	3.897,43	208,53	4.811	81.840,09	13.809,84	74.981	877.312,08	316.688,70
230	2.467,86	85,61	—	—	—	96	1.376,17	68,06	42.644	491.193,62	218.549,89
5.257	44.285,03	4.548,14	333	2.903,74	165,07	745	10.762,41	785,22	30.159	344.687,27	89.620,22
42.946	365.560,18	75.287,01	140	993,69	43,46	3.970	69.701,51	12.956,56	2.178	41.431,19	8.518,59
646	5.442,62	259,65	271	2.286,94	101,47	71	658,46	40,73	13.200	182.147,81	57.085,75
12	199,82	5,32	1	14,00	1,50	5	80,44	2,20	4.344	77.895,49	34.430,96
634	5.242,80	254,33	270	2.272,94	99,97	66	578,02	38,53	8.856	104.252,32	22.654,79
393	3.386,68	154,84	196	1.612,43	86,87	101	850,49	54,86	5.274	53.281,55	22.261,42
83	798,93	42,21	69	517,07	34,63	21	127,37	10,82	4.481	46.705,10	20.859,92
310	2.587,75	112,63	127	1.095,36	52,24	80	723,12	44,04	793	6.576,45	1.401,50
401	4.111,63	235,20	285	3.004,26	162,54	175	2.152,31	136,98	9.939	149.001,90	40.584,10
17	133,04	5,61	6	60,16	1,76	17	534,74	10,47	3.710	77.876,24	30.743,08
384	3.978,59	229,59	279	2.944,10	160,78	158	1.617,57	126,51	6.229	71.125,66	18.841,02
728	4.535,57	539,40	250	1.747,67	151,18	390	2.890,10	229,46	9.723	94.729,43	22.342,70
16	142,45	5,45	2	13,23	0,20	7	125,50	7,30	3.565	47.714,72	14.165,20
712	4.393,12	533,95	248	1.734,44	150,98	383	2.764,60	222,16	6.158	47.014,71	8.177,50
2.168	17.476,50	1.189,09	1.002	8.651,30	502,06	737	6.551,36	462,03	38.136	479.160,69	151.273,97
128	1.274,24	58,59	78	604,46	38,09	50	868,05	30,79	16.100	250.191,55	100.199,16
2.040	16.202,26	1.130,50	924	8.046,84	463,97	687	5.683,31	431,24	22.036	228.969,14	51.074,81
3.504	15.857,07	1.413,28	3.227	15.108,76	1.336,19	111	597,05	122,69	13.234	86.956,07	51.952,62
3.131	13.827,33	1.258,67	2.894	13.396,90	1.194,43	103	370,12	112,43	10.397	72.064,26	43.467,50
373	2.029,74	154,61	333	1.711,86	141,76	8	226,93	10,26	2.837	14.891,81	8.485,12
10.529	35.787,38	6.077,77	8.132	30.687,55	4.973,22	1.398	4.896,49	1.100,60	18.735	123.465,36	77.944,75
1.677	8.134,35	581,44	1.587	7.613,35	546,28	330	1.606,63	197,03	12.360	95.039,64	60.211,38
8.852	27.653,03	5.496,33	6.545	23.074,20	4.426,94	1.068	3.289,86	903,57	6.375	28.425,72	17.733,37
5.836	25.298,28	6.714,55	5.380	22.878,54	6.457,22	347	2.844,48	521,15	10.932	62.298,31	43.088,27
2.377	11.906,60	2.581,83	2.202	10.476,34	2.479,45	24	1.014,45	30,73	7.996	45.435,37	33.335,28
3.459	13.391,68	4.132,72	3.178	12.402,20	3.977,77	323	1.830,03	490,42	2.936	16.862,94	9.752,99
1.001	15.389,72	969,31	395	6.756,18	522,89	236	9.177,72	392,21	8.861	217.828,81	147.664,80
78	2.196,17	196,49	17	119,87	24,37	42	1.558,76	45,71	3.503	85.016,75	52.608,74
817	12.464,30	727,77	341	6.329,36	472,28	152	6.920,41	258,21	4.983	129.521,57	93.194,54
106	729,25	45,05	37	306,95	26,24	42	698,55	88,29	375	3.290,49	1.861,52
2.048	35.746,44	2.783,61	1.561	29.473,72	2.399,58	28	3.268,08	37,30	3.018	53.009,72	31.388,45
6.873	55.813,44	6.004,61	5.818	50.579,72	5.223,06	272	15.234,49	707,53	5.385	123.573,29	70.444,83
5.521	48.211,30	4.929,79	4.912	44.249,38	4.349,21	185	6.750,43	301,44	4.007	100.663,85	55.566,41
1.352	7.602,14	1.074,82	906	6.330,34	873,85	87	8.484,06	406,09	1.378	22.909,44	14.878,42

Segue Tav. 31 — Aziende per principali

Superficie

II — COLTIVAZIONI LEGNOSE

Segue B — PER ZONA

PROVINCIE E REGIONI ZONE ALTIMETRICHE	COLTIVAZIONI LEGNOSE AGRARIE					
	Vite			Agrumi		
	Aziende	Superficie		Aziende	Superficie	
		totale delle aziende	a vite		totale delle aziende	ad agrumi
AREZZO	1.382	17.456,30	884,62	—	—	—
Montagna	236	5.341,49	135,17	—	—	—
Collina	1.146	12.114,81	749,45	—	—	—
SIENA	2.167	42.126,91	1.205,04	—	—	—
Montagna	370	2.735,99	83,64	—	—	—
Collina	1.797	39.390,92	1.121,40	—	—	—
GROSSETO	10.089	176.340,80	4.316,71	82	1.337,36	35,08
Montagna	2.174	19.399,75	593,92	7	89,24	2,05
Collina	7.397	139.787,32	3.274,18	72	1.192,22	30,13
Pianura	518	17.153,73	448,61	3	55,90	2,90
TOSCANA	63.461	568.898,72	32.413,82	297	3.319,15	82,42
Montagna	10.691	59.739,37	3.073,41	148	304,44	26,09
Collina	38.432	432.862,83	23.209,29	104	2.553,61	36,15
Pianura	14.338	76.296,52	6.131,12	45	461,10	20,18
PERUGIA	5.856	72.501,44	3.004,92	—	—	—
Montagna	2.919	34.912,11	1.684,89	—	—	—
Collina	2.937	37.589,33	1.320,03	—	—	—
TERNI	1.267	12.969,31	709,53	—	—	—
Montagna	204	1.880,73	163,64	—	—	—
Collina	1.063	11.088,58	545,89	—	—	—
UMBRIA	7.123	85.470,75	3.714,45	—	—	—
Montagna	3.123	36.792,84	1.848,53	—	—	—
Collina	4.000	48.677,91	1.865,92	—	—	—
VITERBO	13.163	86.425,05	9.563,76	—	—	—
Collina	12.481	72.649,27	9.077,99	—	—	—
Pianura	682	13.775,78	485,77	—	—	—
RIETI	2.808	20.460,16	1.338,26	—	—	—
Montagna	2.137	14.987,42	590,65	—	—	—
Collina	671	5.472,74	747,61	—	—	—
ROMA	43.895	172.968,85	32.548,07	174	1.948,52	86,75
Montagna	4.451	14.543,42	2.114,87	27	69,20	8,56
Collina	34.573	98.920,42	24.955,85	132	595,76	69,26
Pianura	4.871	59.505,01	5.477,35	15	1.283,56	8,93
LATINA	13.340	74.003,95	11.008,21	4.147	19.001,48	4.239,74
Montagna	1.236	2.627,17	730,65	9	27,67	4,41
Collina	7.071	24.005,78	3.584,03	1.492	7.450,38	739,33
Pianura	5.033	47.371,00	6.693,53	2.646	11.523,43	3.496,00
FROSINONE	5.190	18.889,96	3.140,11	146	382,24	36,86
Montagna	2.770	8.313,84	1.629,05	11	35,60	3,51
Collina	2.420	10.576,12	1.511,06	135	346,64	33,35
LAZIO	78.396	372.747,97	57.598,41	4.467	21.332,24	4.363,35
Montagna	10.594	40.471,85	5.065,22	47	132,47	16,48
Collina	57.216	211.624,33	39.876,54	1.759	8.392,78	841,94
Pianura	10.586	120.651,79	12.656,65	2.661	12.806,99	3.504,93

coltivazioni praticate e provincia

in ettari

AGRARIE E FORESTALI
ALTIMETRICA

IN IMPIANTI SPECIALIZZATI						PIOPPETE			BOSCHI		
Altre coltivazioni legnose agrarie											
Totale			di cui olivo								
Aziende	Superficie		Aziende	Superficie		Aziende	Superficie		Aziende	Superficie	
	totale delle aziende	ad altre coltivazioni legnose agrarie		totale delle aziende	ad olivo		totale delle aziende	a pioppete		totale delle aziende	a boschi
5.243	44.865,47	6.070,44	5.005	41.639,30	5.943,32	235	4.793,16	196,03	11.390	191.195,23	124.432,18
96	5.452,04	57,11	50	3.919,71	42,68	130	2.260,82	95,89	5.926	94.831,16	58.229,88
5.147	39.413,43	6.013,33	4.955	37.719,59	5.900,64	105	2.532,34	100,14	5.464	96.364,07	66.202,30
842	20.228,01	1.045,13	742	18.788,69	977,20	167	9.439,01	319,90	5.997	179.487,82	126.629,25
134	2.064,84	121,43	111	2.027,19	114,21	13	119,28	6,30	1.294	13.837,28	7.217,21
708	18.163,17	923,70	631	16.761,50	862,99	154	9.319,73	313,60	4.703	165.650,54	119.412,04
8.683	173.915,98	11.467,59	8.141	162.888,99	10.825,53	164	25.042,37	399,44	10.380	276.779,52	132.735,60
2.618	21.480,85	1.558,32	2.566	20.925,72	1.534,84	34	792,53	13,24	3.158	35.964,63	13.409,94
5.788	136.819,98	8.370,66	5.342	127.862,57	7.842,41	104	20.561,92	296,94	7.077	225.269,88	113.051,94
277	15.615,15	1.538,61	233	14.100,70	1.448,28	26	3.687,92	89,26	145	15.545,01	6.273,72
44.559	422.901,79	42.546,29	38.401	378.801,45	38.658,21	2.958	75.292,85	3.796,85	87.932	1.314.594,13	806.280,75
10.111	65.062,18	6.355,29	9.427	58.479,08	5.936,26	676	7.722,59	501,33	44.634	442.189,09	268.479,93
23.861	306.240,04	28.036,19	21.253	276.510,18	25.946,64	1.059	51.409,87	1.808,31	35.025	802.234,38	497.053,79
10.587	51.599,57	8.154,81	7.721	43.812,19	6.775,31	1.223	16.160,39	1.487,21	8.273	70.170,66	40.747,03
5.810	63.222,85	7.299,87	5.574	59.214,18	7.119,59	235	4.311,17	368,96	16.636	345.783,84	177.084,45
1.357	14.399,94	1.530,57	1.295	12.960,63	1.498,96	22	730,97	23,81	8.044	163.062,03	73.755,38
4.453	48.822,91	5.769,30	4.279	46.253,55	5.620,63	213	3.580,20	345,15	8.592	182.721,81	103.329,07
3.053	27.209,74	3.782,30	3.004	23.427,07	3.730,97	35	2.182,61	80,19	6.613	125.250,31	77.475,30
822	6.343,24	1.041,63	821	6.342,41	1.040,89	—	—	—	883	11.796,28	6.276,25
2.231	20.866,50	2.740,67	2.183	17.084,66	2.690,08	35	2.182,61	80,19	5.730	113.454,03	71.199,05
8.863	90.432,59	11.082,17	8.578	82.641,25	10.850,56	270	6.493,78	449,15	23.249	471.034,15	254.559,75
2.179	20.743,18	2.572,20	2.116	19.303,04	2.539,85	22	730,97	23,81	8.927	174.858,31	80.031,63
6.684	69.689,41	8.509,97	6.462	63.338,21	8.310,71	248	5.762,81	425,34	14.322	296.175,84	174.528,12
12.636	99.874,78	15.285,24	6.297	65.922,99	7.345,59	137	9.128,51	168,67	9.069	189.148,11	66.301,00
12.351	90.872,24	14.834,91	6.159	59.599,46	7.051,32	134	8.438,18	133,67	8.868	173.567,71	62.322,45
285	9.002,54	450,33	138	6.323,53	294,27	3	690,33	35,00	201	15.580,40	3.978,55
5.947	36.972,50	10.158,61	5.599	33.276,31	9.780,06	112	3.243,11	180,14	13.409	184.556,41	85.019,49
1.897	12.838,71	1.809,69	1.587	9.793,20	1.586,45	92	2.676,13	167,89	11.181	156.450,74	73.209,76
4.050	24.133,79	8.348,92	4.012	23.483,11	8.193,61	20	566,98	12,25	2.228	28.105,67	11.809,73
28.129	164.720,75	27.483,09	22.964	132.557,87	21.247,79	326	14.261,80	257,56	14.533	243.155,49	90.115,32
6.552	25.598,24	3.519,76	6.326	24.938,19	3.152,77	224	1.715,00	107,11	5.744	62.944,44	30.563,84
19.869	91.819,92	21.383,37	15.733	76.048,19	16.496,32	56	1.979,38	56,81	8.010	120.922,53	45.631,17
1.708	47.302,59	2.579,96	905	31.571,49	1.598,70	46	10.567,42	93,64	779	59.288,52	13.920,31
13.182	63.725,12	14.825,83	11.526	53.781,33	13.214,08	217	3.728,28	338,01	2.823	76.439,22	31.111,00
1.143	4.279,77	920,99	1.137	4.269,72	910,69	—	—	—	238	2.794,28	1.533,21
10.332	39.402,20	11.601,13	9.352	36.694,64	10.953,23	66	784,73	78,62	2.218	49.095,38	20.541,57
1.707	20.043,15	2.303,71	1.037	12.816,97	1.350,16	151	2.943,55	259,39	367	24.549,56	9.036,22
13.506	64.736,79	11.233,13	13.415	64.373,27	11.159,00	675	4.465,38	451,22	16.862	162.793,60	73.378,51
4.488	25.590,79	3.520,54	4.455	25.493,05	3.485,45	152	848,33	71,20	6.374	84.367,10	43.345,14
9.018	39.146,00	7.712,59	8.960	38.880,22	7.673,55	523	3.617,05	380,02	10.488	78.426,50	30.033,37
73.400	430.029,94	78.985,90	59.801	349.911,77	62.746,52	1.467	34.827,08	1.395,60	56.696	856.092,83	345.925,32
14.080	68.307,51	9.770,98	13.505	64.494,16	9.135,36	468	5.239,46	346,20	23.537	306.556,56	148.651,95
55.620	285.374,15	63.880,92	44.216	234.705,62	50.368,03	799	15.386,32	661,37	31.812	450.117,79	170.338,29
3.700	76.348,28	5.334,00	2.080	50.711,99	3.243,13	200	14.201,30	388,03	1.347	99.418,48	26.935,08

Segue Tav. 31 — Aziende per principali

Superficie
II — COLTIVAZIONI LEGNOSE
Segue B — PER ZONA

PROVINCIE E REGIONI ZONE ALTIMETRICHE	COLTIVAZIONI LEGNOSE AGRARIE					
	Vite			Agrumi		
	Aziende	Superficie		Aziende	Superficie	
		totale delle aziende	a vite		totale delle aziende	ad agrumi
CASERTA	7.076	33.208,51	3.933,92	838	4.029,74	729,17
Montagna	86	354,96	41,29	5	8,94	3,22
Collina	4.592	22.539,65	1.970,76	421	1.356,66	225,92
Pianura	2.398	10.313,90	1.921,87	412	2.664,14	500,03
BENEVENTO	12.643	56.166,73	5.204,78	101	202,28	40,12
Montagna	7.044	36.863,42	2.169,04	79	134,55	28,89
Collina	5.599	19.303,31	3.035,74	22	67,73	11,23
NAPOLI	19.111	25.443,46	10.847,91	5.400	7.092,38	2.097,76
Collina	15.395	19.816,56	9.142,00	4.741	5.899,84	1.770,01
Pianura	3.716	5.626,90	1.705,91	659	1.192,54	327,75
AVELLINO	9.121	48.809,02	2.291,29	100	558,77	46,92
Montagna	7.508	41.808,84	1.760,61	23	172,17	11,02
Collina	1.613	7.000,18	530,68	77	386,60	35,90
SALERNO	28.079	110.776,20	8.895,73	6.317	27.432,48	3.564,02
Montagna	4.137	18.976,00	899,93	143	912,45	88,60
Collina	21.225	82.604,78	6.751,63	3.520	15.182,17	1.312,12
Pianura	2.717	9.195,42	1.244,17	2.654	11.337,86	2.163,30
CAMPANIA	76.030	274.403,92	31.173,63	12.756	39.315,65	6.477,99
Montagna	18.775	98.003,22	4.870,87	250	1.228,11	131,73
Collina	48.424	151.264,48	21.430,81	8.781	22.893,00	3.355,18
Pianura	8.831	25.136,22	4.871,95	3.725	15.194,54	2.991,08
L'AQUILA (Montagna)	25.299	78.818,04	5.626,27	—	—	—
TERAMO	11.696	74.400,40	3.075,48	—	—	—
Montagna	1.608	9.657,24	195,79	—	—	—
Collina	10.088	64.743,16	2.879,69	—	—	—
PESCARA	13.347	62.888,98	3.404,63	—	—	—
Montagna	3.284	13.191,91	752,57	—	—	—
Collina	10.063	49.697,07	2.652,06	—	—	—
CHIETI	38.661	150.961,93	17.014,29	185	623,53	47,70
Montagna	6.167	26.007,69	1.161,60	3	7,45	0,15
Collina	32.494	124.954,24	15.852,69	182	616,08	47,55
CAMPOBASSO	32.367	183.647,15	7.485,37	—	—	—
Montagna	19.088	97.154,98	4.101,72	—	—	—
Collina	13.279	86.492,17	3.383,65	—	—	—
ABRUZZI E MOLISE	121.370	550.716,50	36.606,04	185	623,53	47,70
Montagna	55.446	224.829,86	11.837,95	3	7,45	0,15
Collina	65.924	325.886,64	24.768,09	182	616,08	47,55
FOGGIA	32.403	262.666,79	36.810,49	1.020	7.995,21	853,77
Montagna	2.067	8.157,79	449,97	1	2,35	0,09
Collina	6.939	71.604,76	3.755,13	981	7.779,91	792,84
Pianura	23.397	182.904,24	32.605,39	38	212,95	60,84
BARI	50.567	254.232,59	67.811,40	446	2.973,45	452,28
Collina	34.472	207.765,54	49.631,10	197	1.549,43	250,43
Pianura	16.095	46.467,05	18.180,30	249	1.424,02	201,85

coltivazioni praticate e provincia

in ettari

AGRARIE E FORESTALI
ALTIMETRICA

IN IMPIANTI SPECIALIZZATI						PIOPPETE			BOSCHI		
Altre coltivazioni legnose agrarie											
Totale			di cui olivo								
Aziende	Superficie		Aziende	Superficie		Aziende	Superficie		Aziende	Superficie	
	totale delle aziende	ad altre coltivazioni legnose agrarie		totale delle aziende	ad olivo		totale delle aziende	a pioppete		totale delle aziende	a boschi
9.252	45.645,37	11.722,74	5.975	29.681,86	6.257,23	1.102	11.306,64	1.432,73	8.339	91.380,98	51.677,23
349	1.084,60	384,17	292	949,56	297,04	4	125,11	4,63	577	18.865,02	13.341,36
5.498	27.336,30	6.026,66	4.753	23.531,42	4.793,49	461	6.144,84	596,10	7.402	65.455,29	35.550,18
3.405	17.224,47	5.311,91	930	5.200,88	1.166,70	637	5.036,69	832,00	360	7.060,67	2.785,69
9.711	29.228,20	5.852,08	8.208	25.305,48	4.642,77	364	2.331,37	242,03	11.237	82.068,19	24.829,86
5.676	17.348,38	3.196,21	4.536	14.857,43	2.282,94	143	906,00	62,87	7.347	59.411,48	19.250,83
4.035	11.879,82	2.655,87	3.672	10.448,05	2.359,83	221	1.425,37	179,16	3.890	22.656,71	5.579,03
27.558	44.933,30	25.911,22	3.923	7.495,75	2.347,33	140	591,39	60,97	4.681	20.254,00	12.815,33
16.721	25.004,05	13.879,46	3.664	6.869,17	2.220,88	66	264,86	30,11	4.322	18.194,76	11.968,58
10.837	19.929,25	12.031,76	259	626,58	126,45	74	326,53	30,86	359	2.059,24	846,75
8.240	26.727,42	9.170,22	2.223	9.754,09	1.337,81	206	3.791,15	187,63	15.679	113.317,09	53.051,75
4.058	15.445,52	4.033,82	1.314	6.662,43	812,93	115	3.000,73	147,07	9.425	85.624,48	40.371,14
4.182	11.281,90	5.136,40	909	3.091,66	524,88	91	790,42	40,56	6.254	27.692,61	12.680,61
40.486	176.520,37	34.049,25	31.060	146.911,11	24.167,93	456	8.502,68	489,39	21.153	239.645,29	124.803,63
6.385	29.803,64	4.162,02	5.553	27.253,87	2.910,47	52	455,96	57,24	5.296	93.160,08	51.975,71
29.241	125.260,57	25.318,63	24.589	112.073,43	20.054,68	239	3.740,22	230,00	15.487	139.397,22	68.673,29
4.860	21.456,16	4.568,60	918	7.583,81	1.202,78	165	4.306,50	202,15	370	7.087,99	4.154,63
95.247	323.054,66	86.705,51	51.389	219.148,29	38.753,07	2.268	26.523,23	2.412,75	61.089	546.665,55	267.177,80
16.468	63.682,14	11.776,22	11.695	49.723,29	6.303,38	314	4.487,80	271,81	22.645	257.061,06	124.939,04
59.677	200.762,64	53.017,02	37.587	156.013,73	29.953,76	1.078	12.365,71	1.075,93	37.355	273.396,59	134.451,69
19.102	58.609,88	21.912,27	2.107	13.411,27	2.495,93	876	9.669,72	1.065,01	1.089	16.207,90	7.787,07
4.803	41.762,86	1.892,20	3.994	18.599,64	1.353,06	779	6.748,43	643,36	11.724	228.714,44	122.082,08
343	2.885,82	219,40	187	1.612,11	114,02	169	1.138,21	78,45	6.066	81.140,41	25.817,07
13	119,15	4,12	10	93,75	2,45	3	25,88	0,74	3.281	60.699,51	22.011,54
330	2.766,67	215,28	177	1.518,36	111,57	166	1.112,33	77,71	2.785	20.440,90	3.805,53
2.766	12.639,62	2.165,01	1.800	7.402,49	1.416,77	169	1.238,20	91,04	3.480	40.739,52	11.820,97
621	2.441,27	359,29	576	2.335,96	328,52	80	449,92	31,49	1.191	23.600,69	9.416,69
2.145	10.198,35	1.805,72	1.224	5.066,53	1.088,25	89	788,28	59,55	2.289	17.138,83	2.404,28
4.697	20.458,72	1.892,29	3.976	17.997,01	1.650,51	415	1.615,78	192,02	17.192	98.176,19	27.500,51
1.311	4.134,05	392,32	1.303	4.076,79	381,70	10	26,21	2,61	5.395	42.074,92	16.610,38
3.386	16.324,67	1.499,97	2.673	13.920,22	1.268,81	405	1.589,57	189,41	11.797	56.101,27	10.890,13
10.132	71.368,22	6.212,36	9.952	69.425,56	6.091,81	205	3.605,89	120,97	22.571	205.747,25	64.443,47
2.163	13.842,72	834,07	2.077	12.666,77	774,86	143	2.220,02	71,29	15.070	135.569,22	46.543,84
7.969	57.525,50	5.378,29	7.875	56.758,79	5.316,95	62	1.385,87	49,68	7.501	70.178,03	17.899,63
22.741	149.115,24	12.381,26	19.909	115.036,81	10.626,17	1.737	14.346,51	1.125,84	61.033	654.517,81	251.664,10
8.911	62.300,05	3.482,00	7.960	37.772,91	2.840,59	1.015	9.470,46	749,49	36.661	490.658,78	216.664,53
13.830	86.815,19	8.899,26	11.949	77.263,90	7.785,58	722	4.876,05	376,35	24.372	163.859,03	34.999,57
22.051	199.105,87	40.385,18	19.128	183.906,92	33.711,84	43	3.093,59	161,97	3.850	115.298,91	43.962,06
425	1.857,80	135,71	382	1.707,35	127,08	6	43,49	1,62	913	9.341,47	2.269,36
10.509	92.220,79	16.693,19	9.430	85.808,96	13.969,72	14	954,28	12,99	2.778	92.976,39	36.330,56
11.117	105.027,28	23.556,28	9.316	96.390,61	19.615,04	23	2.095,82	147,36	159	12.981,05	5.362,14
89.975	285.884,36	168.756,99	66.525	231.293,19	113.780,52	10	690,20	17,98	510	23.739,04	9.370,98
53.430	192.669,70	98.350,34	36.995	148.708,59	60.328,42	8	678,35	14,48	480	23.404,75	9.292,47
36.545	93.214,66	70.406,65	29.530	82.584,60	53.452,10	2	11,85	3,50	30	334,29	78,51

Segue Tav. 31 — Aziende per principali

Superficie

II — COLTIVAZIONI LEGNOSE

Segue B — PER ZONA

PROVINCIE E REGIONI ZONE ALTIMETRICHE	COLTIVAZIONI LEGNOSE AGRARIE					
	Vite			Agrumi		
	Aziende	Superficie		Aziende	Superficie	
totale delle aziende		a vite	totale delle aziende		ad agrumi	
TARANTO	28.125	146.408,09	49.930,52	1.175	19.767,65	1.728,70
Collina	10.365	61.382,07	12.699,85	239	9.475,80	344,47
Pianura	17.760	85.026,02	37.230,67	936	10.291,85	1.384,23
BRINDISI	22.984	106.569,94	41.224,51	468	7.630,95	393,27
Collina	8.240	26.093,18	6.252,22	124	2.524,31	120,13
Pianura	14.744	80.476,76	34.972,29	344	5.106,64	273,14
LECCE (Pianura)	29.909	122.933,83	51.048,21	1.390	14.696,55	484,45
PUGLIA	163.988	892.811,24	246.825,13	4.499	53.063,81	3.912,47
Montagna	2.067	8.157,79	449,97	1	2,35	0,09
Collina	60.016	366.845,55	72.338,30	1.541	1.329,45	1.507,87
Pianura	101.905	517.807,90	174.036,86	2.957	1.732,01	2.404,51
POTENZA	34.072	227.996,82	12.366,59	92	1.301,02	37,66
Montagna	21.381	149.143,92	4.918,04	62	725,09	26,32
Collina	12.691	78.852,90	7.448,55	30	575,93	11,34
MATERA	10.130	107.928,50	4.864,39	1.361	20.623,78	1.093,40
Montagna	531	3.309,22	112,58	1	1,35	0,10
Collina	7.341	79.804,98	3.267,62	588	10.846,82	539,31
Pianura	2.258	24.814,30	1.484,19	772	9.775,61	553,99
BASILICATA	44.202	335.925,32	17.230,98	1.453	21.924,80	1.131,06
Montagna	21.912	152.453,14	5.030,62	63	726,44	26,42
Collina	20.032	158.657,88	10.716,17	618	11.422,75	550,65
Pianura	2.258	24.814,30	1.484,19	772	9.775,61	553,99
COSENZA	25.506	143.524,47	8.385,70	5.598	36.608,77	2.598,26
Montagna	11.996	63.973,60	3.195,55	2.617	9.492,91	412,56
Collina	12.766	73.395,45	4.779,02	1.917	18.691,67	1.720,32
Pianura	744	6.155,42	411,13	1.064	8.424,19	465,38
CATANZARO	29.543	152.944,74	15.185,66	5.490	66.986,25	4.080,70
Montagna	3.997	23.310,26	1.779,18	244	4.487,54	121,92
Collina	20.966	102.560,56	10.573,31	4.771	53.008,91	3.578,35
Pianura	4.580	27.073,92	2.833,17	475	9.489,80	380,43
REGGIO DI CALABRIA	15.427	86.104,48	12.240,93	14.293	82.008,19	14.857,82
Montagna	2.783	21.123,52	1.493,54	2.270	15.996,54	2.216,00
Collina	12.095	58.187,01	9.119,93	9.140	52.609,03	7.840,24
Pianura	549	6.793,95	1.627,46	2.883	13.402,62	4.801,58
CALABRIA	70.476	382.573,69	35.812,29	25.381	185.603,21	21.536,78
Montagna	18.776	108.407,38	6.468,27	5.131	29.976,99	2.750,48
Collina	45.827	234.143,02	24.472,26	15.828	124.309,61	13.138,91
Pianura	5.873	40.023,29	4.871,76	4.422	31.316,61	5.647,39
TRAPANI	44.658	186.280,03	81.888,07	2.353	18.773,70	1.115,12
Collina	21.035	88.073,66	31.174,96	866	7.315,27	368,67
Pianura	23.623	98.206,37	50.713,11	1.487	11.458,43	746,45
PALERMO	26.560	171.832,65	20.945,96	14.925	45.968,24	11.860,60
Montagna	8.240	68.443,22	3.192,88	466	8.400,27	329,74
Collina	13.084	91.912,56	11.637,29	9.577	28.096,43	6.412,56
Pianura	5.236	11.476,87	6.115,79	4.882	9.471,54	5.118,30

coltivazioni praticate e provincia

in ettari

AGRARIE E FORESTALI
ALTIMETRICA

IN IMPIANTI SPECIALIZZATI						PIOPPETE			BOSCHI		
Altre coltivazioni legnose agrarie											
Totale			di cui olivo								
Aziende	Superficie		Aziende	Superficie		Aziende	Superficie		Aziende	Superficie	
	totale delle aziende	ad altre coltivazioni legnose agrarie		totale delle aziende	ad olivo		totale delle aziende	a pioppete		totale delle aziende	a boschi
21.894	133.904,68	46.296,08	17.143	116.658,27	38.278,40	8	879,72	32,14	999	47.660,08	18.494,08
6.067	46.223,78	10.367,50	3.878	34.587,76	7.104,98	3	775,44	16,80	837	34.812,15	13.860,41
15.827	87.680,90	35.928,58	13.265	82.070,51	31.173,42	5	104,28	15,34	162	12.847,93	4.633,67
31.765	135.548,94	67.541,44	27.880	129.514,97	58.717,98	7	195,27	19,30	302	9.660,78	2.500,84
11.728	47.787,85	26.694,20	9.485	44.630,56	22.090,89	1	3,40	2,00	259	6.433,30	1.420,27
20.037	87.761,09	40.847,24	18.395	84.884,41	36.627,09	6	191,87	17,30	43	3.227,48	1.080,57
49.442	173.643,56	73.816,30	46.851	167.429,68	71.739,80	14	181,27	10,62	376	13.347,51	2.494,34
215.127	928.087,41	396.795,99	177.527	828.803,03	316.228,54	82	5.040,05	242,01	6.037	209.706,32	76.822,30
425	1.857,80	135,71	382	1.707,35	127,08	6	43,49	1,62	913	9.341,47	2.269,36
81.734	378.902,12	152.105,23	59.788	313.735,87	103.494,01	26	2.411,47	46,27	4.354	157.626,59	60.903,71
132.968	547.327,49	244.555,05	117.357	513.359,81	212.607,45	50	2.585,09	194,12	770	42.738,26	13.649,23
11.442	93.637,09	7.503,46	10.863	88.212,31	6.859,39	195	7.149,52	304,06	15.623	310.712,67	123.594,20
4.477	43.380,38	1.957,55	4.283	41.066,15	1.841,21	124	4.402,40	236,91	13.675	256.263,63	97.700,76
6.965	50.256,71	5.545,91	6.580	47.146,16	5.018,18	71	2.747,12	67,15	1.948	54.449,04	25.893,44
11.249	129.744,57	11.949,07	10.496	124.300,82	10.652,29	11	1.589,07	37,48	1.358	95.236,34	37.656,68
500	4.549,99	194,39	498	4.311,64	189,50	—	—	—	260	13.217,36	8.018,14
5.860	82.946,27	6.060,45	5.400	79.666,09	5.300,35	10	957,07	36,48	975	66.817,07	23.445,96
4.889	42.248,31	5.694,23	4.598	40.323,09	5.162,44	1	632,00	1,00	123	15.201,91	6.192,58
22.691	223.381,66	19.452,53	21.359	212.513,13	17.511,68	206	8.738,59	341,54	16.981	405.949,01	161.250,88
4.977	47.930,37	2.151,94	4.781	45.377,79	2.030,71	124	4.402,40	236,91	13.935	269.480,99	105.718,90
12.825	133.202,98	11.606,36	11.980	126.812,25	10.318,53	81	3.704,19	103,63	2.923	121.266,11	49.339,40
4.889	42.248,31	5.694,23	4.598	40.323,09	5.162,44	1	632,00	1,00	123	15.201,91	6.192,58
30.150	185.239,17	34.374,05	25.126	161.169,54	31.230,90	139	6.444,25	294,42	24.869	372.697,76	179.465,12
13.735	77.783,71	7.252,32	10.660	60.497,29	5.743,43	54	1.358,65	102,07	15.754	251.317,91	132.725,64
13.950	90.704,10	23.345,33	12.179	84.589,80	21.843,74	74	3.401,33	157,23	8.939	112.116,41	43.656,38
2.465	16.751,36	3.776,40	2.287	16.082,45	3.643,73	11	1.684,27	35,12	176	9.263,44	3.083,10
40.662	211.258,37	52.145,38	38.912	199.906,01	50.128,06	211	8.056,93	493,69	23.209	227.752,93	105.649,46
6.929	38.772,99	6.322,35	6.436	32.910,64	5.816,97	19	689,45	69,63	10.987	105.817,77	60.597,83
31.614	152.604,17	41.681,17	30.610	148.358,30	40.352,25	180	5.173,89	365,32	12.022	114.596,04	43.415,05
2.119	19.881,21	4.141,86	1.866	18.637,07	3.958,84	12	2.193,59	58,74	200	7.339,12	1.636,58
43.680	166.618,54	51.715,01	41.854	158.260,49	49.530,52	71	4.243,47	180,86	9.267	149.915,39	74.154,34
14.831	55.907,79	16.869,84	14.580	53.388,69	16.604,53	16	1.771,75	67,49	3.543	77.611,15	42.624,83
25.198	95.158,34	26.127,25	23.678	89.595,24	24.347,42	40	1.935,04	85,18	5.585	68.323,97	30.591,55
3.651	15.552,41	8.717,92	3.596	15.276,56	8.578,57	15	536,68	28,19	139	3.980,27	937,96
114.492	563.116,08	138.234,44	105.892	519.336,04	130.889,48	421	18.744,65	968,97	57.345	750.366,08	359.268,92
35.495	172.464,49	30.444,51	31.676	146.796,62	28.164,93	89	3.819,85	239,19	30.284	434.746,83	235.948,30
70.762	338.466,61	91.153,75	66.467	322.543,34	86.543,41	294	10.510,26	607,73	26.546	295.036,42	117.662,98
8.235	52.184,98	16.636,18	7.749	49.996,08	16.181,14	38	4.414,54	122,05	515	20.582,83	5.657,64
19.016	85.138,07	14.600,59	15.472	75.030,06	11.388,16	17	138,58	6,51	2.106	12.451,27	5.462,17
12.260	52.436,34	7.852,29	10.370	48.084,96	5.967,30	15	135,84	6,08	2.084	10.989,21	5.098,68
6.756	32.701,73	6.748,30	5.102	26.945,10	5.420,86	2	2,74	0,43	22	1.462,06	363,49
25.504	143.593,24	21.354,53	20.332	122.677,01	16.442,35	22	926,95	24,96	5.312	77.742,32	31.818,77
5.917	56.007,26	5.346,49	5.102	47.381,04	4.177,87	9	492,23	22,16	2.186	44.653,37	15.290,42
17.504	80.177,85	14.496,48	14.001	69.606,85	11.361,76	11	422,42	2,25	2.962	29.552,40	14.323,41
2.083	7.408,13	1.511,56	1.229	5.689,12	902,72	2	12,30	0,55	164	3.536,55	2.204,94

Segue Tav. 31 — Aziende per principali

Superficie
II — COLTIVAZIONI LEGNOSE
Segue B — PER ZONA

PROVINCIE E REGIONI ZONE ALTIMETRICHE	COLTIVAZIONI LEGNOSE AGRARIE					
	Vite			Agrumi		
	Aziende	Superficie		Aziende	Superficie	
totale delle aziende		a vite	totale delle aziende		ad agrumi	
MESSINA	29.828	107.376,07	12.426,86	21.425	78.700,53	11.228,66
Montagna	15.123	58.626,53	5.505,08	10.696	40.809,36	4.830,09
Collina	14.705	48.749,54	6.921,78	10.729	37.891,17	6.398,57
AGRIGENTO	11.856	86.622,74	13.259,25	1.270	14.873,94	1.042,84
Montagna	788	8.667,59	436,69	293	2.639,80	191,41
Collina	8.437	57.371,57	8.617,45	649	9.557,74	516,70
Pianura	2.631	20.583,58	4.205,11	328	2.676,40	334,73
CALTANISSETTA	7.747	56.863,29	9.463,97	403	11.202,13	596,10
Collina	5.613	43.897,01	5.109,71	334	8.927,66	468,51
Pianura	2.134	12.966,28	4.354,26	69	2.274,47	127,59
ENNA	7.533	58.078,59	4.158,08	1.716	12.808,04	2.877,58
Montagna	1.416	14.048,09	477,54	40	707,05	58,09
Collina	6.117	44.030,50	3.680,54	1.676	12.100,99	2.819,49
CATANIA	29.125	107.495,45	33.700,91	15.838	71.336,68	24.428,94
Montagna	10.220	33.571,92	10.615,20	2.148	11.034,21	2.172,31
Collina	17.432	61.389,90	19.544,32	11.571	49.390,90	18.375,03
Pianura	1.473	12.533,63	3.541,39	2.119	10.911,57	3.881,60
RAGUSA	6.447	37.527,61	10.370,43	1.166	17.956,60	2.017,21
Collina	3.367	16.736,88	3.660,24	527	8.098,02	635,28
Pianura	3.080	20.790,73	6.710,19	639	9.858,58	1.381,93
SIRACUSA	5.263	28.853,57	7.572,76	7.724	56.651,65	15.123,29
Collina	4.635	20.539,00	6.874,39	4.414	24.552,39	5.879,84
Pianura	628	8.314,57	698,37	3.310	32.099,26	9.243,45
SICILIA	169.017	840.930,00	193.786,29	66.820	328.271,51	70.290,34
Montagna	35.787	183.357,35	20.227,39	13.643	63.590,69	7.581,64
Collina	94.425	472.700,62	97.220,68	40.343	185.930,57	41.874,65
Pianura	38.805	184.872,03	76.338,22	12.834	78.750,25	20.834,05
SASSARI	17.037	333.622,18	12.391,17	341	13.237,03	213,68
Montagna	1.294	30.692,39	565,11	8	377,72	3,83
Collina	13.206	262.894,29	8.184,59	199	8.931,38	81,88
Pianura	2.537	40.035,50	3.641,47	134	3.927,93	127,97
NUORO	19.267	239.814,31	13.218,23	794	15.283,07	426,52
Montagna	4.437	61.306,07	2.694,68	25	226,38	9,49
Collina	14.830	178.508,24	10.523,55	769	15.056,69	417,03
CAGLIARI	40.938	435.919,98	32.011,84	3.948	86.280,55	2.472,48
Collina	21.594	261.913,88	15.829,96	2.096	47.676,10	1.101,07
Pianura	19.344	174.006,10	16.181,88	1.852	38.604,45	1.371,41
SARDEGNA	77.242	1.009.356,47	57.621,24	5.083	114.800,65	3.112,68
Montagna	5.731	91.998,46	3.259,79	33	604,10	13,32
Collina	49.630	703.316,41	34.538,10	3.064	71.664,17	1.599,98
Pianura	21.881	214.041,60	19.823,35	1.986	42.532,38	1.499,38
ITALIA	1.427.409	8.377.564,87	1.031.207,64	122.752	772.414,28	111.223,61
Montagna	278.731	1.457.227,97	95.222,48	19.464	97.530,85	10.587,81
Collina	770.708	4.486.303,61	542.086,32	73.885	452.312,97	63.179,97
Pianura	377.970	2.434.033,29	393.898,84	29.403	222.570,46	37.455,83

coltivazioni praticate e provincia

in ettari

AGRARIE E FORESTALI
ALTIMETRICA

IN IMPIANTI SPECIALIZZATI						PIOPPETE			BOSCHI		
Altre coltivazioni legnose agrarie											
Totale			di cui olivo								
Aziende	Superficie		Aziende	Superficie		Aziende	Superficie		Aziende	Superficie	
	totale delle aziende	ad altre coltivazioni legnose agrarie		totale delle aziende	ad olivo		totale delle aziende	a pioppete		totale delle aziende	a boschi
54.516	174.619,51	44.510,14	42.432	136.335,15	28.872,12	77	2.547,12	45,08	12.875	132.839,70	44.733,26
29.218	104.594,05	22.480,18	20.427	74.001,76	12.702,43	47	2.237,65	24,43	7.873	103.146,99	37.184,36
25.298	70.025,46	22.029,96	22.005	62.333,39	16.169,69	30	309,47	20,65	5.002	29.692,71	7.548,90
23.170	128.122,91	34.867,12	6.643	51.661,31	6.913,07	4	97,73	23,64	177	10.066,19	5.139,00
882	6.411,72	877,31	226	2.678,19	137,46	—	—	—	70	4.582,92	1.555,79
19.072	100.831,37	28.497,78	4.356	34.261,50	4.007,45	2	70,96	17,26	103	5.350,88	3.483,27
3.216	20.879,82	5.492,03	2.061	14.721,62	2.768,16	2	26,77	6,38	4	132,39	99,94
9.450	72.466,13	14.902,99	3.296	30.558,76	3.298,60	6	99,17	3,63	113	10.518,26	6.742,67
8.761	66.299,89	13.362,43	2.956	26.660,63	2.626,00	4	12,67	1,06	106	10.197,14	6.688,25
689	6.166,24	1.540,56	340	3.898,13	672,60	2	86,50	2,57	7	321,12	54,42
7.770	58.092,24	9.500,28	3.785	33.812,53	3.195,65	114	5.003,45	198,14	1.281	33.279,19	18.860,79
252	3.789,75	365,55	213	3.307,87	249,69	2	14,33	2,33	258	11.679,75	6.215,43
7.518	54.302,49	9.134,73	3.572	30.504,66	2.945,96	112	4.989,12	195,81	1.023	21.599,44	12.645,36
12.745	67.394,93	13.691,16	4.577	35.059,35	4.895,31	14	171,45	17,23	5.092	54.676,92	21.505,27
4.258	27.233,72	5.533,45	756	9.399,37	907,02	3	0,64	0,56	1.913	31.900,87	12.528,31
7.478	34.496,77	6.918,49	3.388	22.280,13	3.438,52	10	170,20	16,37	3.158	22.561,54	8.945,27
1.009	5.664,44	1.239,22	433	3.379,85	549,77	1	0,61	0,30	21	214,51	31,69
6.516	47.215,68	13.167,03	4.472	35.770,63	9.363,98	5	809,13	8,03	174	6.563,78	1.896,29
4.025	27.960,46	6.689,32	2.289	18.076,37	4.205,28	4	36,27	7,03	126	3.145,29	1.470,10
2.491	19.255,22	6.477,71	2.183	17.694,26	5.158,70	1	772,86	1,00	48	3.418,49	426,19
12.375	78.535,95	24.800,45	6.103	49.369,20	9.030,23	6	306,59	10,77	190	7.022,04	2.137,20
8.985	48.338,99	15.744,45	4.530	32.276,37	5.950,38	4	91,59	2,80	147	6.242,45	2.057,62
3.390	30.196,96	9.056,00	1.573	17.092,83	3.079,85	2	215,00	7,97	43	779,59	79,58
171.062	855.178,66	191.394,29	107.112	570.274,00	93.399,47	265	10.100,17	337,99	27.320	345.159,67	138.295,42
40.527	198.036,50	34.602,98	26.724	136.768,23	18.174,47	61	2.744,85	49,48	12.300	195.963,90	72.774,31
110.901	534.869,62	124.725,93	67.467	344.084,86	56.672,34	192	6.238,54	269,31	14.711	139.331,06	62.260,86
19.634	122.272,54	32.065,38	12.921	89.420,91	18.552,66	12	1.116,78	19,20	309	9.864,71	3.260,25
7.234	106.704,59	11.065,05	5.901	79.703,18	9.907,09	17	1.354,39	13,00	3.517	232.216,74	87.697,70
65	1.859,28	35,01	34	884,04	18,24	3	12,62	0,55	698	59.928,09	28.700,79
4.079	73.391,24	3.520,84	3.018	51.064,23	2.781,43	10	662,57	6,70	2.713	156.734,66	52.694,51
3.090	31.454,07	7.509,20	2.849	27.754,91	7.107,42	4	679,20	5,75	106	15.553,99	6.302,40
9.465	147.964,22	11.412,96	6.828	114.391,61	8.390,09	28	8.224,55	24,55	4.644	323.395,13	97.123,54
1.655	32.812,57	1.622,94	781	18.683,49	732,23	12	4.043,21	11,27	2.958	158.618,28	47.188,39
7.810	115.151,65	9.790,02	6.047	95.708,12	7.657,86	16	4.181,34	13,28	1.686	164.776,85	49.935,15
15.746	219.395,86	16.301,34	8.176	139.723,05	7.044,16	119	13.779,67	295,17	3.056	215.166,32	74.788,54
9.392	127.406,31	10.075,94	4.338	76.884,15	3.716,19	68	9.925,18	44,05	2.568	168.165,33	65.142,48
6.354	91.989,55	6.225,40	3.838	62.838,90	3.327,97	51	3.854,49	251,12	488	47.000,99	9.646,06
32.445	474.064,67	38.779,35	20.905	333.817,84	25.341,34	164	23.358,61	332,72	11.217	770.778,19	259.609,78
1.720	34.671,85	1.657,95	815	19.567,53	750,47	15	4.055,83	11,82	3.656	218.546,37	75.889,18
21.281	315.949,20	23.386,80	13.403	223.656,50	14.155,48	94	14.759,09	64,03	6.967	489.676,84	167.772,14
9.444	123.443,62	13.734,60	6.687	90.593,81	10.435,39	55	4.533,69	256,87	594	62.554,98	15.948,46
990.901	5.570.734,53	1.201.136,70	666.089	3.798.827,77	778.470,53	77.566	927.064,75	155.597,80	1.127.871	12.397.602,94	5.659.138,06
177.263	937.215,52	133.989,28	123.167	640.575,75	83.702,50	4.327	70.218,20	4.106,04	549.297	6.808.599,96	3.463.120,96
539.345	2.982.572,18	614.178,79	380.934	2.261.640,88	418.869,97	24.815	244.742,65	23.485,35	500.687	4.799.817,93	1.991.814,97
274.293	1.650.946,83	452.968,63	161.988	896.611,14	275.898,06	48.424	612.105,90	128.006,41	77.887	789.185,05	204.202,13

TAV. 32 — Aziende con vite, per tipo di coltura, zona altimetrica e provincia

Superficie in ettari

PROVINCIE E REGIONI ZONE ALTIMETRICHE	TOTALE AZIENDE CON VITE	AZIENDE CON VITE						SOLO IN COLTURA PROMISCUA
		SOLO IN COLTURA SPECIALIZZATA		IN COLTURA SPECIALIZZATA E PROMISCUA		TOTALE		
		Aziende	Superficie a vite	Aziende	Superficie a vite in coltura specializzata	Aziende	Superficie a vite in coltura specializzata	
TORINO	36.788	28.580	9.827,38	5.605	2.967,40	34.185	12.794,78	2.603
Montagna	8.019	6.231	1.197,76	1.158	202,30	7.389	1.400,06	630
Collina	22.578	17.565	7.323,82	3.789	2.324,17	21.354	9.647,99	1.224
Pianura	6.191	4.784	1.305,80	658	440,93	5.442	1.746,73	749
VERCELLI	10.706	8.153	2.775,62	774	252,72	8.927	3.028,34	1.779
Montagna	468	36	10,18	26	6,69	62	16,87	406
Collina	8.506	6.858	2.407,11	659	229,16	7.517	2.636,27	989
Pianura	1.732	1.259	358,33	89	16,87	1.348	375,20	384
NOVARA	17.500	13.203	3.727,27	2.060	442,09	15.263	4.169,36	2.237
Montagna	4.417	1.136	201,50	1.657	348,56	2.793	550,06	1.624
Collina	10.717	10.179	3.017,09	398	92,26	10.577	3.109,35	140
Pianura	2.366	1.888	508,68	5	1,27	1.893	509,95	473
CUNEO	34.660	32.654	18.803,13	896	414,92	33.550	19.218,05	1.110
Montagna	3.346	3.055	511,02	7	1,18	3.062	512,20	284
Collina	25.871	24.456	16.497,55	817	391,68	25.273	16.889,23	598
Pianura	5.443	5.143	1.794,56	72	22,06	5.215	1.816,62	228
ASTI	37.719	37.616	45.745,73	102	173,62	37.718	45.919,35	1
Collina	36.776	36.677	45.210,84	98	170,87	36.775	45.381,71	1
Pianura	943	939	534,89	4	2,75	943	537,64	—
ALESSANDRIA	43.693	40.522	43.679,98	1.975	2.782,33	42.497	46.462,31	1.196
Montagna	1.292	1.105	576,04	75	8,34	1.180	584,38	112
Collina	33.890	32.465	38.443,24	1.416	2.455,67	33.881	40.898,91	9
Pianura	8.511	6.952	4.660,70	484	318,32	7.436	4.979,02	1.075
PIEMONTE	181.066	160.728	124.559,11	11.412	7.033,08	172.140	131.592,19	8.926
Montagna	17.542	11.563	2.496,50	2.923	567,07	14.486	3.063,57	3.056
Collina	138.338	128.200	112.899,65	7.177	5.663,81	135.377	118.563,46	2.961
Pianura	25.186	20.965	9.162,96	1.312	802,20	22.277	9.965,16	2.909
VALLE D'AOSTA (Montagna)	5.908	4.839	959,54	562	113,29	5.401	1.072,83	507
IMPERIA	15.032	12.053	2.422,71	2.651	595,85	14.704	3.018,56	328
Montagna	6.124	4.616	1.108,79	1.479	382,74	6.095	1.491,53	29
Collina	8.908	7.437	1.313,92	1.172	213,11	8.609	1.527,03	299
SAVONA	11.027	6.896	1.262,12	1.553	513,26	8.449	1.775,38	2.578
Montagna	3.143	2.103	357,26	406	66,41	2.509	423,67	634
Collina	7.884	4.793	904,86	1.147	446,85	5.940	1.351,71	1.944
GENOVA	14.886	4.894	1.274,58	1.805	549,63	6.699	1.824,21	8.187
Montagna	7.914	1.903	547,24	1.119	364,77	3.022	912,01	4.892
Collina	6.972	2.991	727,34	686	184,86	3.677	912,20	3.295
LA SPEZIA	19.703	6.578	2.146,12	2.831	932,21	9.409	3.078,33	10.294
Montagna	1.954	27	7,31	96	19,35	123	26,66	1.831
Collina	17.749	6.551	2.138,81	2.735	912,86	9.286	3.051,67	8.463
LIGURIA	60.648	30.421	7.105,53	8.840	2.590,95	39.261	9.696,48	21.387
Montagna	19.135	8.649	2.020,60	3.100	833,27	11.749	2.853,87	7.386
Collina	41.513	21.772	5.084,93	5.740	1.757,68	27.512	6.842,61	14.001

Segue TAV. 32 — Aziende con vite, per tipo di coltura, zona altimetrica e provincia

Superficie in ettari

PROVINCIE E REGIONI ZONE ALTIMETRICHE	TOTALE AZIENDE CON VITE	AZIENDE CON VITE						SOLO IN COLTURA PROMISCUA
		SOLO IN COLTURA SPECIALIZZATA		IN COLTURA SPECIALIZZATA E PROMISCUA		TOTALE		
		Aziende	Superficie a vite	Aziende	Superficie a vite in coltura specializzata	Aziende	Superficie a vite in coltura specializzata	
VARESE	5.352	2.278	450,09	157	40,12	2.435	490,21	2.917
Montagna	1.648	233	25,95	11	2,78	244	28,73	1.404
Collina	3.519	1.863	392,65	146	37,34	2.009	429,99	1.510
Pianura	185	182	31,49	—	—	182	31,49	3
COMO	8.599	2.614	488,97	639	153,72	3.253	642,69	5.346
Montagna	6.012	2.267	366,12	503	97,55	2.770	463,67	3.242
Collina	2.582	343	122,00	136	56,17	479	178,17	2.103
Pianura	5	4	0,85	—	—	4	0,85	1
SONDRIO (Montagna)	13.345	13.313	3.252,59	31	6,49	13.344	3.259,08	1
MILANO	1.776	1.233	538,24	31	17,15	1.264	555,39	512
Collina	17	9	4,10	—	—	9	4,10	8
Pianura	1.759	1.224	534,14	31	17,15	1.255	551,29	504
BERGAMO	9.452	6.772	3.603,36	843	483,69	7.615	4.087,05	1.837
Montagna	2.518	1.922	592,95	127	54,96	2.049	647,91	469
Collina	6.241	4.607	2.903,24	649	362,73	5.256	3.265,97	985
Pianura	693	243	107,17	67	66,00	310	173,17	383
BRESCIA	22.330	7.560	4.774,86	4.274	3.330,02	11.834	8.104,88	10.496
Montagna	7.692	2.449	849,08	690	331,91	3.139	1.180,99	4.553
Collina	10.276	4.187	3.534,41	3.040	2.739,18	7.227	6.273,59	3.049
Pianura	4.362	924	391,37	544	258,93	1.468	650,30	2.894
PAVIA	21.546	15.421	11.662,97	1.251	1.130,07	16.672	12.793,04	4.874
Montagna	2.612	2.487	512,27	86	20,33	2.573	532,60	39
Collina	11.134	9.950	10.055,21	901	1.025,32	10.851	11.080,53	283
Pianura	7.800	2.984	1.095,49	264	84,42	3.248	1.179,91	4.552
CREMONA (Pianura)	4.292	2.116	1.009,67	347	169,20	2.463	1.178,87	1.829
MANTOVA	19.069	7.819	4.045,26	2.632	1.417,63	10.451	5.462,89	8.618
Collina	1.775	1.473	997,02	149	123,80	1.622	1.120,82	153
Pianura	17.294	6.346	3.048,24	2.483	1.293,83	8.829	4.342,07	8.465
LOMBARDIA	105.761	59.126	29.826,01	10.205	6.748,09	69.331	36.574,10	36.430
Montagna	33.827	22.671	5.598,96	1.448	514,02	24.119	6.112,98	9.708
Collina	35.544	22.432	18.008,63	5.021	4.344,54	27.453	22.353,17	8.091
Pianura	36.390	14.023	6.218,42	3.736	1.889,53	17.759	8.107,95	18.631
BOLZANO-BOZEN (Montagna)	7.236	6.910	5.977,77	317	238,10	7.227	6.215,87	9
TRENTO (Montagna)	25.055	17.424	9.143,67	2.310	971,23	19.734	10.114,90	5.321
TRENTINO-ALTO ADIGE (Montagna)	32.291	24.334	15.121,44	2.627	1.209,33	26.961	16.330,77	5.330
VERONA	34.129	11.892	9.854,14	7.103	7.762,72	18.995	17.616,86	15.134
Montagna	1.709	570	610,13	468	246,09	1.038	856,22	671
Collina	10.176	4.676	5.479,87	3.963	5.406,29	8.639	10.886,16	1.537
Pianura	22.244	6.646	3.764,14	2.672	2.110,34	9.318	5.874,48	12.926
VICENZA	41.494	5.494	2.835,45	7.485	3.165,77	12.979	6.001,22	28.515
Montagna	7.526	555	97,26	280	68,00	835	165,26	6.691
Collina	17.242	2.802	1.622,91	4.542	2.013,46	7.344	3.636,37	9.898
Pianura	16.726	2.137	1.115,28	2.663	1.084,31	4.800	2.199,59	11.926
BELLUNO (Montagna)	11.064	773	174,45	1.562	512,06	2.335	686,51	8.729

Segue Tav. 32 — Aziende con vite, per tipo di coltura, zona altimetrica e provincia

Superficie in ettari

PROVINCIE E REGIONI ZONE ALTIMETRICHE	TOTALE AZIENDE CON VITE	AZIENDE CON VITE						SOLO IN CULTURA PROMISCUA
		SOLO IN CULTURA SPECIALIZZATA		IN CULTURA SPECIALIZZATA E PROMISCUA		TOTALE		
		Aziende	Superficie a vite	Aziende	Superficie a vite in coltura specializzata	Aziende	Superficie a vite in coltura specializzata	
TREVISIO	55.206	10.194	8.975,54	15.638	11.521,70	25.832	20.497,24	29.374
Collina	18.400	1.784	1.090,80	5.479	4.060,13	7.263	5.150,93	11.137
Pianura	36.806	8.410	7.884,74	10.159	7.461,57	18.569	15.346,31	18.237
VENEZIA (Pianura)	27.668	10.185	7.333,53	9.141	4.987,17	19.326	12.320,70	8.342
PADOVA	55.336	9.958	4.175,61	17.812	7.557,81	27.770	11.733,42	27.566
Collina	4.848	1.988	1.092,34	1.351	880,43	3.339	1.972,77	1.509
Pianura	50.488	7.970	3.083,27	16.461	6.677,38	24.431	9.760,65	26.057
ROVIGO (Pianura)	15.874	5.129	1.738,89	3.199	941,91	8.328	2.680,80	7.546
VENETO	240.771	53.625	35.087,61	61.940	36.449,14	115.565	71.536,75	125.206
Montagna	20.299	1.898	881,84	2.310	826,15	4.208	1.707,99	16.091
Collina	50.666	11.250	9.285,92	15.335	12.360,31	26.585	21.646,23	24.081
Pianura	169.806	40.477	24.919,85	44.295	23.262,68	84.772	48.182,53	85.034
UDINE	52.215	13.637	6.479,56	9.552	3.928,90	23.189	10.408,46	29.026
Montagna	3.240	377	34,12	500	32,34	877	66,46	2.363
Collina	18.150	3.489	1.034,65	2.568	798,14	6.057	1.832,79	12.093
Pianura	30.825	9.771	5.410,79	6.484	3.098,42	16.255	8.509,21	14.570
GORIZIA	4.366	2.009	1.205,44	999	586,70	3.008	1.792,14	1.358
Collina	927	459	211,07	115	67,44	574	278,51	353
Pianura	3.439	1.550	994,37	884	519,26	2.434	1.513,63	1.005
TRIESTE (Collina)	2.875	1.719	397,47	805	261,37	2.524	658,84	351
FRIULI-VENEZIA GIULIA	59.456	17.365	8.082,47	11.356	4.776,97	28.721	12.859,44	30.735
Montagna	3.240	377	34,12	500	32,34	877	66,46	2.363
Collina	21.952	5.667	1.643,19	3.488	1.126,95	9.155	2.770,14	12.797
Pianura	34.264	11.321	6.405,16	7.368	3.617,68	18.689	10.022,84	15.575
PIACENZA	13.728	9.067	4.764,38	1.174	641,63	10.241	5.406,01	3.487
Montagna	3.018	1.350	418,41	280	58,73	1.630	477,14	1.388
Collina	8.407	6.900	4.078,76	809	554,28	7.709	4.633,04	698
Pianura	2.303	817	267,21	85	28,62	902	295,83	1.401
PARMA	18.949	1.117	306,22	1.427	472,71	2.544	778,93	16.405
Montagna	2.701	401	77,16	366	84,08	767	161,24	1.934
Collina	7.911	582	162,13	696	192,04	1.278	354,17	6.633
Pianura	8.337	134	66,93	365	196,59	499	263,52	7.838
REGGIO NELL'EMILIA	25.073	659	316,87	2.202	1.098,04	2.861	1.414,91	22.212
Montagna	3.159	111	25,72	92	18,87	203	44,59	2.956
Collina	6.673	193	77,37	760	290,38	953	367,75	5.720
Pianura	15.241	355	213,78	1.350	788,79	1.705	1.002,57	13.536
MODENA	25.038	1.579	809,98	5.232	2.494,39	6.811	3.304,37	18.227
Montagna	3.264	200	49,11	305	60,71	505	109,82	2.759
Collina	5.243	264	99,26	1.038	315,05	1.302	414,31	3.941
Pianura	16.531	1.115	661,61	3.889	2.118,63	5.004	2.780,24	11.527
BOLOGNA	22.983	4.661	2.486,22	6.377	3.416,47	11.038	5.902,69	11.945
Montagna	2.696	482	124,34	310	80,06	792	204,40	1.904
Collina	8.664	2.548	1.488,29	3.453	1.955,25	6.001	3.443,54	2.663
Pianura	11.623	1.631	873,59	2.614	1.381,16	4.245	2.254,75	7.378

Segue TAV. 32 — Aziende con vite, per tipo di coltura, zona altimetrica e provincia

Superficie in ettari

PROVINCIE E REGIONI ZONE ALTIMETRICHE	TOTALE AZIENDE CON VITE	AZIENDE CON VITE						SOLO IN COLTURA PROMISCUA
		SOLO IN COLTURA SPECIALIZZATA		IN COLTURA SPECIALIZZATA E PROMISCUA		TOTALE		
		Aziende	Superficie a vite	Aziende	Superficie a vite in coltura specializzata	Aziende	Superficie a vite in coltura specializzata	
FERRARA (Pianura)	10.877	4.366	2.268,59	1.351	597,64	5.717	2.866,23	5.160
RAVENNA	18.621	1.790	1.476,84	6.228	4.715,65	8.018	6.192,49	10.603
Collina	1.993	130	50,05	576	206,32	706	256,37	1.287
Pianura	16.628	1.660	1.426,79	5.652	4.509,33	7.312	5.936,12	9.316
FORLÌ	29.353	1.988	578,92	9.824	3.362,79	11.812	3.941,71	17.541
Montagna	651	142	32,20	118	30,51	260	62,71	391
Collina	11.473	1.418	383,59	5.522	1.488,41	6.940	1.872,00	4.533
Pianura	17.229	428	163,13	4.184	1.843,87	4.612	2.007,00	12.617
EMILIA-ROMAGNA	164.622	25.227	13.008,02	33.815	16.799,32	59.042	29.807,34	105.580
Montagna	15.489	2.686	726,94	1.471	332,96	4.157	1.059,90	11.332
Collina	50.364	12.035	6.339,45	12.854	5.001,73	24.889	11.341,18	25.475
Pianura	98.769	10.506	5.941,63	19.490	11.464,63	29.996	17.406,26	68.773
PESARO E URBINO	23.990	1.860	455,65	8.175	2.044,46	10.035	2.500,11	13.955
Montagna	3.717	59	17,14	236	68,47	295	85,61	3.422
Collina	20.273	1.801	438,51	7.939	1.975,99	9.740	2.414,50	10.533
ANCONA	24.489	2.035	486,30	12.912	3.007,48	14.947	3.493,78	9.542
Montagna	6.052	691	155,93	1.564	296,76	2.255	452,69	3.797
Collina	18.437	1.344	330,37	11.348	2.710,72	12.692	3.041,09	5.745
MACERATA	25.447	824	269,19	7.141	1.308,29	7.965	1.577,48	17.482
Montagna	3.097	200	75,17	134	36,16	334	111,33	2.763
Collina	22.350	624	194,02	7.007	1.272,13	7.631	1.466,15	14.719
ASCOLI PICENO	28.615	1.101	240,64	5.634	1.143,45	6.735	1.384,09	21.880
Montagna	2.655	575	110,28	412	62,18	987	172,46	1.668
Collina	25.960	526	130,36	5.222	1.081,27	5.748	1.211,63	20.212
MARCHE	102.541	5.820	1.451,78	33.862	7.503,68	39.682	8.955,46	62.859
Montagna	15.521	1.525	358,52	2.346	463,57	3.871	822,09	11.650
Collina	87.020	4.295	1.093,26	31.516	7.040,11	35.811	8.133,37	51.209
MASSA-CARRARA	12.958	2.798	810,60	1.598	464,32	4.396	1.274,92	8.562
Montagna	9.912	2.758	795,39	923	290,69	3.681	1.086,08	6.231
Collina	3.046	40	15,21	675	173,63	715	188,84	2.331
LUCCA	23.105	6.866	2.151,78	5.089	1.663,45	11.955	3.815,23	11.150
Montagna	8.229	1.444	305,55	1.664	409,82	3.108	715,37	5.121
Pianura	14.876	5.422	1.846,23	3.425	1.253,63	8.847	3.099,86	6.029
PISTOIA	14.509	1.296	588,57	3.029	1.745,43	4.325	2.334,00	10.184
Montagna	4.171	358	143,53	467	220,64	825	364,17	3.346
Collina	10.338	938	445,04	2.562	1.524,79	3.500	1.969,83	6.838
FIRENZE	30.237	807	737,85	8.815	5.216,31	9.622	5.954,16	20.615
Montagna	2.679	59	18,38	238	76,68	297	95,06	2.382
Collina	23.428	621	649,38	6.729	3.909,27	7.350	4.558,65	16.078
Pianura	4.130	127	70,09	1.848	1.230,36	1.975	1.300,45	2.155
LIVORNO (Collina)	8.318	4.881	2.913,20	2.342	1.500,41	7.223	4.413,61	1.095
PISA	23.939	3.790	2.649,02	8.512	5.566,51	12.302	8.215,53	11.637
Collina	13.272	3.085	2.362,51	6.219	4.570,82	9.304	6.933,33	3.968
Pianura	10.667	705	286,51	2.293	995,69	2.998	1.282,20	7.669

Segue Tav. 32 — Aziende con vite, per tipo di coltura, zona altimetrica e provincia

Superficie in ettari

PROVINCIE E REGIONI ZONE ALTIMETRICHE	TOTALE AZIENDE CON VITE	AZIENDE CON VITE						SOLO IN CULTURA PROMISCUA
		SOLO IN CULTURA SPECIALIZZATA		IN CULTURA SPECIALIZZATA E PROMISCUA		TOTALE		
		Aziende	Superficie a vite	Aziende	Superficie a vite in coltura specializzata	Aziende	Superficie a vite in coltura specializzata	
AREZZO	21.925	220	207,24	1.162	677,38	1.382	884,62	20.543
Montagna	4.409	95	68,92	141	66,25	236	135,17	4.173
Collina	17.516	125	138,32	1.021	611,13	1.146	749,45	16.370
SIENA	18.349	331	235,81	1.836	969,23	2.167	1.205,04	16.182
Montagna	977	97	24,10	273	59,54	370	83,64	607
Collina	17.372	234	211,71	1.563	909,69	1.797	1.121,40	15.575
GROSSETO	16.231	6.358	2.374,92	3.731	1.941,79	10.089	4.316,71	6.142
Montagna	3.036	1.844	458,60	330	135,32	2.174	593,92	862
Collina	11.992	4.352	1.765,06	3.045	1.509,12	7.397	3.274,18	4.595
Pianura	1.203	162	151,26	356	297,35	518	448,61	685
TOSCANA	169.571	27.347	12.668,99	36.114	19.744,83	63.461	32.413,82	106.110
Montagna	33.413	6.655	1.814,47	4.036	1.258,94	10.691	3.073,41	22.722
Collina	105.282	14.276	8.500,43	24.156	14.708,86	38.432	23.209,29	66.850
Pianura	30.876	6.416	2.354,09	7.922	3.777,03	14.338	6.131,12	16.538
PERUGIA	44.993	2.315	1.300,70	3.541	1.704,22	5.856	3.004,92	39.137
Montagna	11.394	1.791	1.022,82	1.128	662,07	2.919	1.684,89	8.475
Collina	33.599	524	277,88	2.413	1.042,15	2.937	1.320,03	30.662
TERNI	19.217	541	326,93	726	382,60	1.267	709,53	17.950
Montagna	1.021	133	114,02	71	49,62	204	163,64	817
Collina	18.196	408	212,91	655	332,98	1.063	545,89	17.133
UMBRIA	64.210	2.856	1.627,63	4.267	2.086,82	7.123	3.714,45	57.087
Montagna	12.415	1.924	1.136,84	1.199	711,69	3.123	1.848,53	9.292
Collina	51.795	932	490,79	3.068	1.375,13	4.000	1.865,92	47.795
VITERBO	31.792	7.946	5.729,94	5.217	3.833,82	13.163	9.563,76	18.629
Collina	30.870	7.536	5.415,00	4.945	3.662,99	12.481	9.077,99	18.389
Pianura	922	410	314,94	272	170,83	682	485,77	240
RIETI	20.062	1.632	533,02	1.176	805,24	2.808	1.338,26	17.254
Montagna	12.361	1.434	357,04	703	233,61	2.137	590,65	10.224
Collina	7.701	198	175,98	473	571,63	671	747,61	7.030
ROMA	51.627	36.964	27.531,79	6.931	5.016,28	43.895	32.548,07	7.732
Montagna	7.058	3.463	1.637,92	988	476,95	4.451	2.114,87	2.607
Collina	39.543	29.123	20.953,28	5.450	4.002,57	34.573	24.955,85	4.970
Pianura	5.026	4.378	4.940,59	493	536,76	4.871	5.477,35	155
LATINA	15.589	11.301	8.940,61	2.039	2.067,60	13.340	11.008,21	2.249
Montagna	1.296	1.079	614,58	157	116,07	1.236	730,65	60
Collina	8.926	5.576	2.452,44	1.495	1.131,59	7.071	3.584,03	1.855
Pianura	5.367	4.646	5.873,59	387	819,94	5.033	6.693,53	334
FROSINONE	46.403	3.204	1.843,63	1.986	1.296,48	5.190	3.140,11	41.213
Montagna	14.014	1.889	978,17	881	650,88	2.770	1.629,05	11.244
Collina	32.389	1.315	865,46	1.105	645,60	2.420	1.511,06	29.969
LAZIO	165.473	61.047	44.578,99	17.349	13.019,42	78.396	57.598,41	87.077
Montagna	34.729	7.865	3.587,71	2.729	1.477,51	10.594	5.065,22	24.135
Collina	119.429	43.748	29.862,16	13.468	10.014,38	57.216	39.876,54	62.213
Pianura	11.315	9.434	11.129,12	1.152	1.527,53	10.586	12.656,65	729

Segue TAV. 32 — Aziende con vite, per tipo di coltura, zona altimetrica e provincia

Superficie in ettari

PROVINCIE E REGIONI ZONE ALTIMETRICHE	TOTALE AZIENDE CON VITE	AZIENDE CON VITE						SOLO IN COLTURA PROMISCUA
		SOLO IN COLTURA SPECIALIZZATA		IN COLTURA SPECIALIZZATA E PROMISCUA		TOTALE		
		Aziende	Superficie a vite	Aziende	Superficie a vite in coltura specializzata	Aziende	Superficie a vite in coltura specializzata	
CASERTA	24.545	5.344	3.257,26	1.732	676,66	7.076	3.933,92	17.469
Montagna	422	63	27,38	23	13,91	86	41,29	336
Collina	14.616	3.148	1.454,08	1.444	516,68	4.592	1.970,76	10.024
Pianura	9.507	2.133	1.775,80	265	146,07	2.398	1.921,87	7.109
BENEVENTO	29.890	8.241	2.958,27	4.402	2.246,51	12.643	5.204,78	17.247
Montagna	13.242	5.452	1.574,23	1.592	594,81	7.044	2.169,04	6.198
Collina	16.648	2.789	1.384,04	2.810	1.651,70	5.599	3.035,74	11.049
NAPOLI	37.932	16.200	9.346,41	2.911	1.501,50	19.111	10.847,91	18.821
Collina	25.096	12.836	7.827,44	2.559	1.314,56	15.395	9.142,00	9.701
Pianura	12.836	3.364	1.518,97	352	186,94	3.716	1.705,91	9.120
AVELLINO	33.251	7.403	1.822,82	1.718	468,47	9.121	2.291,29	24.130
Montagna	15.377	6.381	1.440,37	1.127	320,24	7.508	1.760,61	7.869
Collina	17.874	1.022	382,45	591	148,23	1.613	530,68	16.261
SALERNO	41.329	19.591	6.189,18	8.488	2.706,55	28.079	8.895,73	13.250
Montagna	5.345	2.700	577,53	1.437	322,40	4.137	899,93	1.208
Collina	32.270	14.507	4.544,42	6.718	2.207,21	21.225	6.751,63	11.045
Pianura	3.714	2.384	1.067,23	333	176,94	2.717	1.244,17	997
CAMPANIA	166.947	56.779	23.573,94	19.251	7.599,69	76.030	31.173,63	90.917
Montagna	34.386	14.596	3.619,51	4.179	1.251,36	18.775	4.870,87	15.611
Collina	106.504	34.302	15.592,43	14.122	5.838,38	48.424	21.430,81	58.080
Pianura	26.057	7.881	4.362,00	950	509,95	8.831	4.871,95	17.226
L'AQUILA (Montagna)	26.665	23.905	5.204,09	1.394	422,18	25.299	5.626,27	1.366
TERAMO	20.956	1.913	482,69	9.783	2.592,79	11.696	3.075,48	9.260
Montagna	2.524	456	54,32	1.152	141,47	1.608	195,79	916
Collina	18.432	1.457	428,37	8.631	2.451,32	10.088	2.879,69	8.344
PESCARA	14.993	4.098	1.025,26	9.249	2.379,37	13.347	3.404,63	1.646
Montagna	3.426	1.955	466,04	1.329	286,53	3.284	752,57	142
Collina	11.567	2.143	559,22	7.920	2.092,84	10.063	2.652,06	1.504
CHIETI	41.129	10.727	3.219,67	27.934	13.794,62	38.661	17.014,29	2.468
Montagna	6.352	2.753	475,70	3.414	685,90	6.167	1.161,60	185
Collina	34.777	7.974	2.743,97	24.520	13.108,72	32.494	15.852,69	2.283
CAMPOBASSO	34.770	19.081	4.132,81	13.286	3.352,56	32.367	7.485,37	2.403
Montagna	20.621	12.524	2.460,86	6.564	1.640,86	19.088	4.101,72	1.533
Collina	14.149	6.557	1.671,95	6.722	1.711,70	13.279	3.383,65	870
ABRUZZI E MOLISE	138.513	59.724	14.064,52	61.646	22.541,52	121.370	36.606,04	17.143
Montagna	59.588	41.593	8.661,01	13.853	3.176,94	55.446	11.837,95	4.142
Collina	78.925	18.131	5.403,51	47.793	19.364,58	65.924	24.768,09	13.001
FOGGIA	34.525	21.560	24.193,14	10.843	12.617,35	32.403	36.810,49	2.122
Montagna	2.220	888	169,50	1.179	280,47	2.067	449,97	153
Collina	8.036	4.312	2.363,66	2.627	1.391,47	6.939	3.755,13	1.097
Pianura	24.269	16.360	21.659,98	7.037	10.945,41	23.397	32.605,39	872
BARI	55.152	39.762	52.269,37	10.805	15.542,03	50.567	67.811,40	4.585
Collina	37.370	26.375	38.233,30	8.097	11.397,80	34.472	49.631,10	2.898
Pianura	17.782	13.387	14.036,07	2.708	4.144,23	16.095	18.180,30	1.687

Segue Tav. 32 — Aziende con vite, per tipo di coltura, zona altimetrica e provincia

Superficie in ettari

PROVINCIE E REGIONI ZONE ALTIMETRICHE	TOTALE AZIENDE CON VITE	AZIENDE CON VITE						SOLO IN CULTURA PROMISCUA
		SOLO IN CULTURA SPECIALIZZATA		IN CULTURA SPECIALIZZATA E PROMISCUA		TOTALE		
		Aziende	Superficie a vite	Aziende	Superficie a vite in coltura specializzata	Aziende	Superficie a vite in coltura specializzata	
TARANTO	28.306	23.950	42.766,26	4.175	7.164,26	28.125	49.930,52	181
Collina	10.447	8.262	9.740,44	2.103	2.959,41	10.365	12.699,85	82
Pianura	17.859	15.688	33.025,82	2.072	4.204,85	17.760	37.230,67	99
BRINDISI	25.205	20.587	36.738,78	2.397	4.485,73	22.984	41.224,51	2.221
Collina	9.659	6.891	5.188,51	1.349	1.063,71	8.240	6.252,22	1.419
Pianura	15.546	13.696	31.550,27	1.048	3.422,02	14.744	34.972,29	802
LECCE (Pianura)	30.321	25.172	40.079,09	4.737	10.969,12	29.909	51.048,21	412
PUGLIA	173.509	131.031	196.046,64	32.957	50.778,49	163.988	246.825,13	9.521
Montagna	2.220	888	169,50	1.179	280,47	2.067	449,97	153
Collina	65.512	45.840	55.525,91	14.176	16.812,39	60.016	72.338,30	5.496
Pianura	105.777	84.303	140.351,23	17.602	33.685,63	101.905	174.036,86	3.872
POTENZA	36.447	26.534	8.853,67	7.538	3.512,92	34.072	12.366,59	2.375
Montagna	23.364	17.220	3.842,55	4.161	1.075,49	21.381	4.918,04	1.983
Collina	13.083	9.314	5.011,12	3.377	2.437,43	12.691	7.448,55	392
MATERA	10.599	8.377	3.930,45	1.753	933,94	10.130	4.864,39	469
Montagna	537	431	92,33	100	20,25	531	112,58	6
Collina	7.665	6.010	2.583,33	1.331	684,29	7.341	3.267,62	324
Pianura	2.397	1.936	1.254,79	322	229,40	2.258	1.484,19	139
BASILICATA	47.046	34.911	12.784,12	9.291	4.446,86	44.202	17.230,98	2.844
Montagna	23.901	17.651	3.934,88	4.261	1.095,74	21.912	5.030,62	1.989
Collina	20.748	15.324	7.594,45	4.708	3.121,72	20.032	10.716,17	716
Pianura	2.397	1.936	1.254,79	322	229,40	2.258	1.484,19	139
COSENZA	33.869	16.591	5.564,54	8.915	2.821,16	25.506	8.385,70	8.363
Montagna	16.937	8.773	2.316,76	3.223	878,79	11.996	3.195,55	4.941
Collina	16.014	7.108	2.852,63	5.658	1.926,39	12.766	4.779,02	3.248
Pianura	918	710	395,15	34	15,98	744	411,13	174
CATANZARO	31.452	24.619	12.582,82	4.924	2.602,84	29.543	15.185,66	1.909
Montagna	4.127	3.704	1.577,98	293	201,20	3.997	1.779,18	130
Collina	22.637	17.330	8.824,63	3.636	1.748,68	20.966	10.573,31	1.671
Pianura	4.688	3.585	2.180,21	995	652,96	4.580	2.833,17	108
REGGIO DI CALABRIA	16.227	13.728	10.927,50	1.699	1.313,43	15.427	12.240,93	800
Montagna	3.003	2.432	1.327,81	351	165,73	2.783	1.493,54	220
Collina	12.650	10.782	8.070,13	1.313	1.049,80	12.095	9.119,93	555
Pianura	574	514	1.529,56	35	97,90	549	1.627,46	25
CALABRIA	81.548	54.938	29.074,86	15.538	6.737,43	70.476	35.812,29	11.072
Montagna	24.067	14.909	5.222,55	3.867	1.245,72	18.776	6.468,27	5.291
Collina	51.301	35.220	19.747,39	10.607	4.724,87	45.827	24.472,26	5.474
Pianura	6.180	4.809	4.104,92	1.064	766,84	5.873	4.871,76	307
TRAPANI	44.687	41.364	72.360,48	3.294	9.527,59	44.658	81.888,07	29
Collina	21.056	20.108	29.636,73	927	1.538,23	21.035	31.174,96	21
Pianura	23.631	21.256	42.723,75	2.367	7.989,36	23.623	50.713,11	8
PALERMO	27.165	23.431	17.755,10	3.129	3.190,86	26.560	20.945,96	605
Montagna	8.375	7.630	2.880,09	610	312,79	8.240	3.192,88	135
Collina	13.470	11.627	10.210,62	1.457	1.426,67	13.084	11.637,29	386
Pianura	5.320	4.174	4.664,39	1.062	1.451,40	5.236	6.115,79	84

Segue Tav. 32 — Aziende con vite, per tipo di coltura, zona altimetrica e provincia

Superficie in ettari

PROVINCIE E REGIONI ZONE ALTIMETRICHE	TOTALE AZIENDE CON VITE	AZIENDE CON VITE						SOLO IN COLTURA PROMISCUA
		SOLO IN COLTURA SPECIALIZZATA		IN COLTURA SPECIALIZZATA E PROMISCUA		TOTALE		
		Aziende	Superficie a vite	Aziende	Superficie a vite in coltura specializzata	Aziende	Superficie a vite in coltura specializzata	
MESSINA	30.148	26.257	10.215,41	3.571	2.211,45	29.828	12.426,86	320
Montagna	15.223	13.879	4.817,05	1.244	688,03	15.123	5.505,08	100
Collina	14.925	12.378	5.398,36	2.327	1.523,42	14.705	6.921,78	220
AGRIGENTO	12.414	9.873	10.969,57	1.983	2.289,68	11.856	13.259,25	558
Montagna	808	531	321,22	257	115,47	788	436,69	20
Collina	8.966	6.949	6.923,53	1.488	1.693,92	8.437	8.617,45	529
Pianura	2.640	2.393	3.724,82	238	480,29	2.631	4.205,11	9
CALTANISSETTA	7.917	7.118	8.434,24	629	1.029,73	7.747	9.463,97	170
Collina	5.768	5.133	4.570,00	480	539,71	5.613	5.109,71	155
Pianura	2.149	1.985	3.864,24	149	490,02	2.134	4.354,26	15
ENNA	7.699	6.520	3.483,49	1.013	674,59	7.533	4.158,08	166
Montagna	1.439	1.292	427,13	124	50,41	1.416	477,54	23
Collina	6.260	5.228	3.056,36	889	624,18	6.117	3.680,54	143
CATANIA	29.886	24.547	26.514,02	4.578	7.186,89	29.125	33.700,91	761
Montagna	10.300	8.692	7.893,64	1.528	2.721,56	10.220	10.615,20	80
Collina	18.023	14.947	16.050,25	2.485	3.494,07	17.432	19.544,32	591
Pianura	1.563	908	2.570,13	565	971,26	1.473	3.541,39	90
RAGUSA	6.493	5.803	8.923,57	644	1.446,86	6.447	10.370,43	46
Collina	3.410	2.883	2.826,26	484	833,98	3.367	3.660,24	43
Pianura	3.083	2.920	6.097,31	160	612,88	3.080	6.710,19	3
SIRACUSA	5.340	4.310	5.874,21	953	1.698,55	5.263	7.572,76	77
Collina	4.698	3.911	5.459,37	724	1.415,02	4.635	6.874,39	63
Pianura	642	399	414,84	229	283,53	628	698,37	14
SICILIA	171.749	149.223	164.530,09	19.794	29.256,20	169.017	193.786,29	2.732
Montagna	36.145	32.024	16.339,13	3.763	3.888,26	35.787	20.227,39	358
Collina	96.576	83.164	84.131,48	11.261	13.089,20	94.425	97.220,68	2.151
Pianura	39.028	34.035	64.059,48	4.770	12.278,74	38.805	76.338,22	223
SASSARI	17.120	16.095	11.235,29	942	1.155,88	17.037	12.391,17	83
Montagna	1.298	1.163	495,22	131	69,89	1.294	565,11	4
Collina	13.221	12.850	7.889,51	356	295,08	13.206	8.184,59	15
Pianura	2.601	2.082	2.850,56	455	790,91	2.537	3.641,47	64
NUORO	19.332	17.987	12.144,03	1.280	1.074,20	19.267	13.218,23	65
Montagna	4.451	4.118	2.423,17	319	271,51	4.437	2.694,68	14
Collina	14.881	13.869	9.720,86	961	802,69	14.830	10.523,55	51
CAGLIARI	40.957	37.715	28.324,67	3.223	3.687,17	40.938	32.011,84	19
Collina	21.610	19.413	13.383,20	2.181	2.446,76	21.594	15.829,96	16
Pianura	19.347	18.302	14.941,47	1.042	1.240,41	19.344	16.181,88	3
SARDEGNA	77.409	71.797	51.703,99	5.445	5.917,25	77.242	57.621,24	167
Montagna	5.749	5.281	2.918,39	450	341,40	5.731	3.259,79	18
Collina	49.712	46.132	30.993,57	3.498	3.544,53	49.630	34.538,10	82
Pianura	21.948	20.384	17.792,03	1.497	2.031,32	21.881	19.823,35	67
ITALIA	2.209.039	1.031.138	785.855,28	396.271	245.352,36	1.427.409	1.031.207,64	781.630
Montagna	429.865	221.928	75.602,45	56.803	19.620,03	278.731	95.222,48	151.134
Collina	1.171.181	542.720	412.197,15	227.988	129.889,17	770.708	542.086,32	400.473
Pianura	607.993	266.490	298.055,68	111.480	95.843,16	377.970	393.898,84	230.023

TAV. 33 — Aziende con olivo, per tipo di coltura, zona altimetrica e provincia

Superficie in ettari

PROVINCIE E REGIONI ZONE ALTIMETRICHE	TOTALE AZIENDE CON OLIVO	AZIENDE CON OLIVO						SOLO IN COLTURA PROMISCUA
		SOLO IN COLTURA SPECIALIZZATA		IN COLTURA SPECIALIZZATA E PROMISCUA		TOTALE		
		Aziende	Superficie ad olivo	Aziende	Superficie ad olivo in coltura specializzata	Aziende	Superficie ad olivo in coltura specializzata	
TORINO	—	—	—	—	—	—	—	—
Montagna	—	—	—	—	—	—	—	—
Collina	—	—	—	—	—	—	—	—
Pianura	—	—	—	—	—	—	—	—
VERCELLI	—	—	—	—	—	—	—	—
Montagna	—	—	—	—	—	—	—	—
Collina	—	—	—	—	—	—	—	—
Pianura	—	—	—	—	—	—	—	—
NOVARA	—	—	—	—	—	—	—	—
Montagna	—	—	—	—	—	—	—	—
Collina	—	—	—	—	—	—	—	—
Pianura	—	—	—	—	—	—	—	—
CUNEO	—	—	—	—	—	—	—	—
Montagna	—	—	—	—	—	—	—	—
Collina	—	—	—	—	—	—	—	—
Pianura	—	—	—	—	—	—	—	—
ASTI	—	—	—	—	—	—	—	—
Collina	—	—	—	—	—	—	—	—
Pianura	—	—	—	—	—	—	—	—
ALESSANDRIA	—	—	—	—	—	—	—	—
Montagna	—	—	—	—	—	—	—	—
Collina	—	—	—	—	—	—	—	—
Pianura	—	—	—	—	—	—	—	—
PIEMONTE	—	—	—	—	—	—	—	—
Montagna	—	—	—	—	—	—	—	—
Collina	—	—	—	—	—	—	—	—
Pianura	—	—	—	—	—	—	—	—
VALLE D'AOSTA (Montagna)	—	—	—	—	—	—	—	—
IMPERIA	19.242	16.608	11.373,43	2.602	1.821,41	19.210	13.194,84	32
Montagna	6.681	5.368	3.260,96	1.311	657,08	6.679	3.918,04	2
Collina	12.561	11.240	8.112,47	1.291	1.164,33	12.531	9.276,80	30
SAVONA	9.379	6.829	4.496,41	2.003	1.323,13	8.832	5.819,54	547
Montagna	1.549	1.159	376,48	315	93,28	1.474	469,76	75
Collina	7.830	5.670	4.119,93	1.688	1.229,85	7.358	5.349,78	472
GENOVA	11.684	6.613	3.942,58	3.543	2.409,70	10.156	6.352,28	1.528
Montagna	3.858	1.631	710,47	918	408,42	2.549	1.118,89	1.309
Collina	7.826	4.982	3.232,11	2.625	2.001,28	7.607	5.233,39	219
LA SPEZIA	12.636	5.984	2.263,38	2.225	956,06	8.209	3.219,44	4.427
Montagna	409	14	3,09	65	12,50	79	15,59	330
Collina	12.227	5.970	2.260,29	2.160	943,56	8.130	3.203,85	4.097
LIGURIA	52.941	36.034	22.075,80	10.373	6.510,30	46.407	28.586,10	6.534
Montagna	12.497	8.172	4.351,00	2.609	1.171,28	10.781	5.522,28	1.716
Collina	40.444	27.862	17.724,80	7.764	5.339,02	35.626	23.063,82	4.818

Segue TAV. 33 — Aziende con olivo, per tipo di coltura, zona altimetrica e provincia

Superficie in ettari

PROVINCIE E REGIONI ZONE ALTIMETRICHE	TOTALE AZIENDE CON OLIVO	AZIENDE CON OLIVO						SOLO IN COLTURA PROMISCUA
		SOLO IN COLTURA SPECIALIZZATA		IN COLTURA SPECIALIZZATA E PROMISCUA		TOTALE		
		Aziende	Superficie ad olivo	Aziende	Superficie ad olivo in coltura specializzata	Aziende	Superficie ad olivo in coltura specializzata	
FERRARA (Pianura)	—	—	—	—	—	—	—	—
RAVENNA	495	16	14,66	63	40,54	79	55,20	416
Collina	460	14	12,55	53	37,22	67	49,77	393
Pianura	35	2	2,11	10	3,32	12	5,43	23
FORLÌ	5.277	42	17,42	352	135,91	394	153,33	4.883
Montagna	13	—	—	—	—	—	—	13
Collina	3.520	37	14,88	229	100,42	266	115,30	3.254
Pianura	1.744	5	2,54	123	35,49	128	38,03	1.616
EMILIA-ROMAGNA	5.772	58	32,08	415	176,45	473	208,53	5.299
Montagna	13	—	—	—	—	—	—	13
Collina	3.980	51	27,43	282	137,64	333	165,07	3.647
Pianura	1.779	7	4,65	133	38,81	140	43,46	1.639
PESARO E URBINO	5.571	36	16,42	235	85,05	271	101,47	5.300
Montagna	20	—	—	1	1,50	1	1,50	19
Collina	5.551	36	16,42	234	83,55	270	99,97	5.281
ANCONA	12.741	26	11,58	170	75,29	196	86,87	12.545
Montagna	1.159	11	5,87	58	28,76	69	34,63	1.090
Collina	11.582	15	5,71	112	46,53	127	52,24	11.455
MACERATA	14.367	42	42,28	243	120,26	285	162,54	14.082
Montagna	277	1	0,30	5	1,46	6	1,76	271
Collina	14.090	41	41,98	238	118,80	279	160,78	13.811
ASCOLI PICENO	17.838	46	35,47	204	115,71	250	151,18	17.588
Montagna	77	1	0,10	1	0,10	2	0,20	75
Collina	17.761	45	35,37	203	115,61	248	150,98	17.513
MARCHE	50.517	150	105,75	852	396,31	1.002	502,06	49.515
Montagna	1.533	13	6,27	65	31,82	78	38,09	1.455
Collina	48.984	137	99,48	787	364,49	924	463,97	48.060
MASSA-CARRARA	6.438	1.368	481,46	1.859	854,73	3.227	1.336,19	3.211
Montagna	4.550	1.330	458,19	1.564	736,24	2.894	1.194,43	1.656
Collina	1.888	38	23,27	295	118,49	333	141,76	1.555
LUCCA	11.207	5.154	3.374,21	2.978	1.599,01	8.132	4.973,22	3.075
Montagna	3.328	680	205,23	907	341,05	1.587	546,28	1.741
Pianura	7.879	4.474	3.168,98	2.071	1.257,96	6.545	4.426,94	1.334
PISTOIA	9.503	2.026	2.764,90	3.354	3.692,32	5.380	6.457,22	4.123
Montagna	3.958	955	1.251,08	1.247	1.228,37	2.202	2.479,45	1.756
Collina	5.545	1.071	1.513,82	2.107	2.463,95	3.178	3.977,77	2.367
FIRENZE	19.758	—	—	395	522,89	395	522,89	19.363
Montagna	1.885	—	—	17	24,37	17	24,37	1.868
Collina	16.202	—	—	341	472,28	341	472,28	15.861
Pianura	1.671	—	—	37	26,24	37	26,24	1.634
LIVORNO (Collina)	3.749	844	1.298,33	717	1.101,25	1.561	2.399,58	2.188
PISA	11.385	2.297	2.272,38	3.521	2.950,68	5.818	5.223,06	5.567
Collina	9.119	1.974	1.827,26	2.938	2.521,95	4.912	4.349,21	4.207
Pianura	2.266	323	445,12	583	428,73	906	873,85	1.360

Segue TAV. 33 — Aziende con olivo, per tipo di coltura, zona altimetrica e provincia

Superficie in ettari

PROVINCIE E REGIONI ZONE ALTIMETRICHE	TOTALE AZIENDE CON OLIVO	AZIENDE CON OLIVO						SOLO IN COLTURA PROMISCUA
		SOLO IN COLTURA SPECIALIZZATA		IN COLTURA SPECIALIZZATA E PROMISCUA		T O T A L E		
		Aziende	Superficie ad olivo	Aziende	Superficie ad olivo in coltura specializzata	Aziende	Superficie ad olivo in coltura specializzata	
AREZZO	15.170	468	587,25	4.537	5.356,07	5.005	5.943,32	10.165
Montagna	2.221	8	5,55	42	37,13	50	42,68	2.171
Collina	12.949	460	581,70	4.495	5.318,94	4.955	5.900,64	7.994
SIENA	13.956	149	165,62	593	811,58	742	977,20	13.214
Montagna	912	37	20,83	74	93,38	111	114,21	801
Collina	13.044	112	144,79	519	718,20	631	862,99	12.413
GROSSETO	14.968	6.010	7.013,24	2.131	3.812,29	8.141	10.825,53	6.827
Montagna	3.016	2.171	1.175,05	395	359,79	2.566	1.534,84	450
Collina	10.822	3.733	4.923,94	1.609	2.918,47	5.342	7.842,41	5.480
Pianura	1.130	106	914,25	127	534,03	233	1.448,28	897
TOSCANA	106.134	18.316	17.957,39	20.085	20.700,82	38.401	38.658,21	67.733
Montagna	19.870	5.181	3.115,93	4.246	2.820,33	9.427	5.936,26	10.443
Collina	73.318	8.232	10.313,11	13.021	15.633,53	21.253	25.946,64	52.065
Pianura	12.946	4.903	4.528,35	2.818	2.246,96	7.721	6.775,31	5.225
PERUGIA	23.668	1.763	2.588,37	3.811	4.531,22	5.574	7.119,59	18.094
Montagna	2.789	606	771,71	689	727,25	1.295	1.498,96	1.494
Collina	20.879	1.157	1.816,66	3.122	3.803,97	4.279	5.620,63	16.600
TERNI	14.943	1.195	1.503,59	1.809	2.227,38	3.004	3.730,97	11.939
Montagna	1.015	279	274,01	542	766,88	821	1.040,89	194
Collina	13.928	916	1.229,58	1.267	1.460,50	2.183	2.690,08	11.745
UMBRIA	38.611	2.958	4.091,96	5.620	6.758,60	8.578	10.850,56	30.033
Montagna	3.804	885	1.045,72	1.231	1.494,13	2.116	2.539,85	1.688
Collina	34.807	2.073	3.046,24	4.389	5.264,47	6.462	8.310,71	28.345
VITERBO	21.939	2.596	2.686,40	3.701	4.659,19	6.297	7.345,59	15.642
Collina	21.327	2.502	2.568,24	3.657	4.483,08	6.159	7.051,32	15.168
Pianura	612	94	118,16	44	176,11	138	294,27	474
RIETI	11.069	1.145	1.757,10	4.454	8.022,96	5.599	9.780,06	5.470
Montagna	3.386	446	403,75	1.141	1.182,70	1.587	1.586,45	1.799
Collina	7.683	699	1.353,35	3.313	6.840,26	4.012	8.193,61	3.671
ROMA	29.272	16.216	13.923,61	6.748	7.324,18	22.964	21.247,79	6.308
Montagna	7.564	4.699	2.442,59	1.627	710,18	6.326	3.152,77	1.238
Collina	20.489	10.801	10.323,07	4.932	6.173,25	15.733	16.496,32	4.756
Pianura	1.219	716	1.157,95	189	440,75	905	1.598,70	314
LATINA	13.867	9.872	11.221,49	1.654	1.992,59	11.526	13.214,08	2.341
Montagna	1.168	979	782,69	158	128,00	1.137	910,69	31
Collina	11.389	7.918	9.180,89	1.434	1.772,34	9.352	10.953,23	2.037
Pianura	1.310	975	1.257,91	62	92,25	1.037	1.350,16	273
FROSINONE	29.376	6.280	4.772,80	7.135	6.386,20	13.415	11.159,00	15.961
Montagna	11.133	2.411	1.608,06	2.044	1.877,39	4.455	3.485,45	6.678
Collina	18.243	3.869	3.164,74	5.091	4.508,81	8.960	7.673,55	9.283
LAZIO	105.523	36.109	34.361,40	23.692	28.385,12	59.801	62.746,52	45.722
Montagna	23.251	8.535	5.237,09	4.970	3.898,27	13.505	9.135,36	9.746
Collina	79.131	25.789	26.590,29	18.427	23.777,74	44.216	50.368,03	34.915
Pianura	3.141	1.785	2.534,02	295	709,11	2.080	3.243,13	1.061

Segue TAV. 33 — Aziende con olivo, per tipo di coltura, zona altimetrica e provincia

Superficie in ettari

PROVINCIE E REGIONI ZONE ALTIMETRICHE	TOTALE AZIENDE CON OLIVO	AZIENDE CON OLIVO						SOLO IN COLTURA PROMISCUA
		SOLO IN COLTURA SPECIALIZZATA		IN COLTURA SPECIALIZZATA E PROMISCUA		TOTALE		
		Aziende	Superficie ad olivo	Aziende	Superficie ad olivo in coltura specializzata	Aziende	Superficie ad olivo in coltura specializzata	
CASERTA	15.507	4.300	4.574,68	1.675	1.682,55	5.975	6.257,23	9.532
Montagna	568	205	218,40	87	78,64	292	297,04	276
Collina	11.841	3.307	3.442,80	1.446	1.350,69	4.753	4.793,49	7.088
Pianura	3.098	788	913,48	142	253,22	930	1.166,70	2.168
BENEVENTO	22.740	5.030	2.502,11	3.178	2.140,66	8.208	4.642,77	14.532
Montagna	9.376	3.195	1.429,55	1.341	853,39	4.536	2.282,94	4.840
Collina	13.364	1.835	1.072,56	1.837	1.287,27	3.672	2.359,83	9.692
NAPOLI	5.273	2.646	1.453,22	1.277	894,11	3.923	2.347,33	1.350
Collina	4.959	2.448	1.366,41	1.216	854,47	3.664	2.220,88	1.295
Pianura	314	198	86,81	61	39,64	259	126,45	55
AVELLINO	16.764	1.563	895,66	660	442,15	2.223	1.337,81	14.541
Montagna	6.506	901	509,15	413	303,78	1.314	812,93	5.192
Collina	10.258	662	386,51	247	138,37	909	524,88	9.349
SALERNO	42.157	21.679	15.810,52	9.381	8.357,41	31.060	24.167,93	11.097
Montagna	7.912	3.762	2.034,44	1.791	876,03	5.553	2.910,47	2.359
Collina	32.890	17.139	12.692,11	7.450	7.362,57	24.589	20.054,68	8.301
Pianura	1.355	778	1.083,97	140	118,81	918	1.202,78	437
CAMPANIA	102.441	35.218	25.236,19	16.171	13.516,88	51.389	38.753,07	51.052
Montagna	24.362	8.063	4.191,54	3.632	2.111,84	11.695	6.303,38	12.667
Collina	73.312	25.391	18.960,39	12.196	10.993,37	37.587	29.953,76	35.725
Pianura	4.767	1.764	2.084,26	343	411,67	2.107	2.495,93	2.660
L'AQUILA (Montagna)	6.247	3.556	1.068,65	438	284,41	3.994	1.353,06	2.253
TERAMO	18.921	50	48,25	137	65,77	187	114,02	18.734
Montagna	2.238	4	1,25	6	1,20	10	2,45	2.228
Collina	16.683	46	47,00	131	64,57	177	111,57	16.506
PESCARA	15.406	847	701,36	953	715,41	1.800	1.416,77	13.606
Montagna	2.552	468	265,03	108	63,49	576	328,52	1.976
Collina	12.854	379	436,33	845	651,92	1.224	1.088,25	11.630
CHIETI	38.073	1.359	663,08	2.617	987,43	3.976	1.650,51	34.097
Montagna	4.606	340	113,22	963	268,48	1.303	381,70	3.303
Collina	33.467	1.019	549,86	1.654	718,95	2.673	1.268,81	30.794
CAMPOBASSO	23.927	6.570	4.321,41	3.382	1.770,40	9.952	6.091,81	13.975
Montagna	9.256	1.328	491,32	749	283,54	2.077	774,86	7.179
Collina	14.671	5.242	3.830,09	2.633	1.486,86	7.875	5.316,95	6.796
ABRUZZI E MOLISE	102.574	12.382	6.802,75	7.527	3.823,42	19.909	10.626,17	82.665
Montagna	24.899	5.696	1.939,47	2.264	901,12	7.960	2.840,59	16.939
Collina	77.675	6.686	4.863,28	5.263	2.922,30	11.949	7.785,58	65.726
FOGGIA	29.356	15.668	27.410,80	3.460	6.301,04	19.128	33.711,84	10.228
Montagna	1.551	199	68,41	183	58,67	382	127,08	1.169
Collina	12.214	7.908	12.288,94	1.522	1.680,78	9.430	13.969,72	2.784
Pianura	15.591	7.561	15.053,45	1.755	4.561,59	9.316	19.615,04	6.275
BARI	82.676	57.318	93.657,27	9.207	20.123,25	66.525	113.780,52	16.151
Collina	48.578	31.364	47.721,45	5.631	12.606,97	36.995	60.328,42	11.583
Pianura	34.098	25.954	45.935,82	3.576	7.516,28	29.530	53.452,10	4.568

Segue Tav. 33 — Aziende con olivo, per tipo di coltura, zona altimetrica e provincia

Superficie in ettari

PROVINCIE E REGIONI ZONE ALTIMETRICHE	TOTALE AZIENDE CON OLIVO	AZIENDE CON OLIVO						SOLO IN COLTURA PROMISCUA
		SOLO IN COLTURA SPECIALIZZATA		IN COLTURA SPECIALIZZATA E PROMISCUA		TOTALE		
		Aziende	Superficie ad olivo	Aziende	Superficie ad olivo in coltura specializzata	Aziende	Superficie ad olivo in coltura specializzata	
TARANTO	21.582	15.853	34.935,45	1.290	3.342,95	17.143	38.278,40	4.439
Collina	6.288	3.519	6.085,79	359	1.019,19	3.878	7.104,98	2.410
Pianura	15.294	12.334	28.849,66	931	2.323,76	13.265	31.173,42	2.029
BRINDISI	29.906	23.788	48.387,32	4.092	10.330,66	27.880	58.717,98	2.026
Collina	10.822	7.103	15.899,87	2.382	6.191,02	9.485	22.090,89	1.337
Pianura	19.084	16.685	32.487,45	1.710	4.139,64	18.395	36.627,09	689
LECCE (Pianura)	50.338	43.930	65.863,01	2.921	5.876,79	46.851	71.739,80	3.487
PUGLIA	213.858	156.557	270.253,85	20.970	45.974,69	177.527	316.228,54	36.331
Montagna	1.551	199	68,41	183	58,67	382	127,08	1.169
Collina	77.902	49.894	81.996,05	9.894	21.497,96	59.788	103.494,01	18.114
Pianura	134.405	106.464	188.189,39	10.893	24.418,06	117.357	212.607,45	17.048
POTENZA	19.670	8.812	5.530,08	2.051	1.329,31	10.863	6.859,39	8.807
Montagna	10.122	3.171	1.395,97	1.112	445,24	4.283	1.841,21	5.839
Collina	9.548	5.641	4.134,11	939	884,07	6.580	5.018,18	2.968
MATERA	11.975	9.488	9.700,59	1.008	951,70	10.496	10.652,29	1.479
Montagna	597	448	175,25	50	14,25	498	189,50	99
Collina	6.505	4.665	4.678,55	735	621,80	5.400	5.300,35	1.105
Pianura	4.873	4.375	4.846,79	223	315,65	4.598	5.162,44	275
BASILICATA	31.645	18.300	15.230,67	3.059	2.281,01	21.359	17.511,68	10.286
Montagna	10.719	3.619	1.571,22	1.162	459,49	4.781	2.030,71	5.938
Collina	16.053	10.306	8.812,66	1.674	1.505,87	11.980	10.318,53	4.073
Pianura	4.873	4.375	4.846,79	223	315,65	4.598	5.162,44	275
COSENZA	42.647	19.431	26.161,81	5.695	5.069,09	25.126	31.230,90	17.521
Montagna	17.677	8.166	4.408,10	2.494	1.335,33	10.660	5.743,43	7.017
Collina	22.407	9.128	18.269,23	3.051	3.574,51	12.179	21.843,74	10.228
Pianura	2.563	2.137	3.484,48	150	159,25	2.287	3.643,73	276
CATANZARO	45.033	34.358	44.235,92	4.554	5.892,14	38.912	50.128,06	6.121
Montagna	6.652	6.221	5.604,39	215	212,58	6.436	5.816,97	216
Collina	35.603	26.480	35.472,58	4.130	4.879,67	30.610	40.352,25	4.993
Pianura	2.778	1.657	3.158,95	209	799,89	1.866	3.958,84	912
REGGIO DI CALABRIA	46.801	39.370	45.624,91	2.484	3.905,61	41.854	49.530,52	4.947
Montagna	15.166	13.669	15.486,06	911	1.118,47	14.580	16.604,53	586
Collina	27.864	22.288	22.087,88	1.390	2.259,54	23.678	24.347,42	4.186
Pianura	3.771	3.413	8.050,97	183	527,60	3.596	8.578,57	175
CALABRIA	134.481	93.159	116.022,64	12.733	14.866,84	105.892	130.889,48	28.589
Montagna	39.495	28.056	25.498,55	3.620	2.666,38	31.676	28.164,93	7.819
Collina	85.874	57.896	75.829,69	8.571	10.713,72	66.467	86.543,41	19.407
Pianura	9.112	7.207	14.694,40	542	1.486,74	7.749	16.181,14	1.363
TRAPANI	17.751	14.026	9.888,04	1.446	1.500,12	15.472	11.388,16	2.279
Collina	10.993	9.598	5.386,16	772	581,14	10.370	5.967,30	623
Pianura	6.758	4.428	4.501,88	674	918,98	5.102	5.420,86	1.656
PALERMO	25.741	18.859	14.489,54	1.473	1.952,81	20.332	16.442,35	5.409
Montagna	6.429	4.712	3.538,03	390	639,84	5.102	4.177,87	1.327
Collina	16.979	13.041	10.174,61	960	1.187,15	14.001	11.361,76	2.978
Pianura	2.333	1.106	776,90	123	125,82	1.229	902,72	1.104

Segue Tav. 33 — Aziende con olivo, per tipo di coltura, zona altimetrica e provincia

Superficie in ettari

PROVINCIE E REGIONI ZONE ALTIMETRICHE	TOTALE AZIENDE CON OLIVO	AZIENDE CON OLIVO						SOLO IN CULTURA PROMISCUA
		SOLO IN CULTURA SPECIALIZZATA		IN CULTURA SPECIALIZZATA E PROMISCUA		TOTALE		
		Aziende	Superficie ad olivo	Aziende	Superficie ad olivo in coltura specializzata	Aziende	Superficie ad olivo in coltura specializzata	
MESSINA	43.642	38.661	25.645,13	3.771	3.226,99	42.432	28.872,12	1.210
Montagna	20.991	19.317	11.875,57	1.110	826,86	20.427	12.702,43	564
Collina	22.651	19.344	13.769,56	2.661	2.400,13	22.005	16.169,69	646
AGRIGENTO	13.186	5.194	5.281,11	1.449	1.631,96	6.643	6.913,07	6.543
Montagna	1.774	190	109,20	36	28,26	226	137,46	1.548
Collina	9.183	3.192	2.816,24	1.164	1.191,21	4.356	4.007,45	4.827
Pianura	2.229	1.812	2.355,67	249	412,49	2.061	2.768,16	168
CALTANISSETTA	4.344	2.979	2.941,04	317	357,56	3.296	3.298,60	1.048
Collina	3.908	2.671	2.342,96	285	283,04	2.956	2.626,00	952
Pianura	436	308	598,08	32	74,52	340	672,60	96
ENNA	7.409	3.309	2.545,24	476	650,41	3.785	3.195,65	3.624
Montagna	389	193	148,84	20	100,85	213	249,69	176
Collina	7.020	3.116	2.396,40	456	549,56	3.572	2.945,96	3.448
CATANIA	16.221	3.766	3.814,36	811	1.080,95	4.577	4.895,31	11.644
Montagna	4.654	591	635,48	165	271,54	756	907,02	3.898
Collina	9.161	2.821	2.772,73	567	665,79	3.388	3.438,52	5.773
Pianura	2.406	354	406,15	79	143,62	433	549,77	1.973
RAGUSA	7.956	4.130	8.107,77	342	1.256,21	4.472	9.363,98	3.484
Collina	5.654	2.045	3.553,03	244	652,25	2.289	4.205,28	3.365
Pianura	2.302	2.085	4.554,74	98	603,96	2.183	5.158,70	119
SIRACUSA	10.061	5.546	8.064,21	557	966,02	6.103	9.030,23	3.958
Collina	6.641	4.209	5.492,32	321	458,06	4.530	5.950,38	2.111
Pianura	3.420	1.337	2.571,89	236	507,96	1.573	3.079,85	1.847
SICILIA	146.311	96.470	80.776,44	10.642	12.623,03	107.112	93.399,47	39.199
Montagna	34.237	25.003	16.307,12	1.721	1.867,35	26.724	18.174,47	7.513
Collina	92.190	60.037	48.704,01	7.430	7.968,33	67.467	56.672,34	24.723
Pianura	19.884	11.430	15.765,31	1.491	2.787,35	12.921	18.552,66	6.963
SASSARI	6.446	5.499	9.132,15	402	774,94	5.901	9.907,09	545
Montagna	40	30	16,78	4	1,46	34	18,24	6
Collina	3.246	2.885	2.667,36	133	114,07	3.018	2.781,43	228
Pianura	3.160	2.584	6.448,01	265	659,41	2.849	7.107,42	311
NUORO	7.881	6.333	7.609,02	495	781,07	6.828	8.390,09	1.053
Montagna	1.070	747	704,52	34	27,71	781	732,23	289
Collina	6.811	5.586	6.904,50	461	753,36	6.047	7.657,86	764
CAGLIARI	10.747	7.228	5.932,99	948	1.111,17	8.176	7.044,16	2.571
Collina	6.180	3.755	2.892,70	583	823,49	4.338	3.716,19	1.842
Pianura	4.567	3.473	3.040,29	365	287,68	3.838	3.327,97	729
SARDEGNA	25.074	19.060	22.674,16	1.845	2.667,18	20.905	25.341,34	4.169
Montagna	1.110	777	721,30	38	29,17	815	750,47	295
Collina	16.237	12.226	12.464,56	1.177	1.690,92	13.403	14.155,48	2.834
Pianura	7.727	6.057	9.488,30	630	947,09	6.687	10.435,39	1.040
ITALIA	1.129.467	528.875	617.750,03	137.214	160.720,50	666.089	778.470,53	463.378
Montagna	202.281	96.482	65.375,08	26.685	18.327,42	123.167	83.702,50	79.114
Collina	727.227	288.070	310.043,41	92.864	108.826,56	380.934	418.869,97	346.293
Pianura	199.959	144.323	242.331,54	17.665	33.566,52	161.988	275.898,06	37.971

TAV. 34 — Aziende con fruttiferi in coltura specializzata, per forma di conduzione e provincia

Superficie in ettari

PROVINCIE REGIONI	CONDUZIONE DIRETTA DEL COLTIVATORE		CONDUZIONE CON SALARIATI E/O COMPARTICIPANTI		CONDUZIONE A COLONIA PARZIARIA APPODERATA		ALTRA FORMA DI CONDUZIONE		TOTALE	
	Aziende	Superficie a fruttiferi	Aziende	Superficie a fruttiferi	Aziende	Superficie a fruttiferi	Aziende	Superficie a fruttiferi	Aziende	Superficie a fruttiferi
Torino	3.622	1.068,32	250	136,00	137	67,83	5	2,03	4.014	1.274,18
Vercelli	2.951	1.638,55	311	272,02	39	28,00	4	0,80	3.305	1.939,37
Novara	1.040	200,10	80	27,97	1	0,78	11	4,67	1.132	243,52
Cuneo	14.870	7.613,35	491	520,74	1.264	867,08	71	30,90	16.696	9.032,07
Asti	4.321	1.265,06	142	84,73	452	155,38	71	12,43	4.986	1.517,60
Alessandria	2.135	595,37	134	86,36	321	126,90	28	6,14	2.618	814,77
PIEMONTE	28.939	12.380,75	1.408	1.127,82	2.214	1.245,97	190	56,97	32.751	14.811,51
VALLE D'AOSTA	114	29,59	12	6,72	—	—	—	—	126	36,31
Imperia	1.900	310,69	93	18,17	17	13,34	35	8,24	2.045	350,44
Savona	7.052	2.237,44	313	169,45	353	193,56	519	191,78	8.237	2.792,23
Genova	4.209	1.477,19	108	23,15	198	90,09	109	34,92	4.624	1.625,35
La Spezia	754	138,71	39	11,76	277	128,65	72	15,61	1.142	294,73
LIGURIA	13.915	4.164,03	553	222,53	845	425,64	735	250,55	16.048	5.062,75
Varese	651	106,97	124	53,38	8	0,87	—	—	783	161,22
Como	210	39,84	93	57,62	2	0,99	1	0,50	306	98,95
Sondrio	1.952	419,49	119	107,00	—	—	—	—	2.071	526,49
Milano	121	25,98	40	153,42	2	1,07	—	—	163	180,47
Bergamo	274	45,90	53	33,86	103	36,01	10	1,16	440	116,93
Brescia	462	294,04	55	115,14	80	107,20	56	43,01	653	559,39
Pavia	599	224,06	75	57,34	54	25,58	39	12,93	767	319,91
Cremona	48	38,56	38	147,67	3	2,41	—	—	89	188,64
Mantova	1.727	1.289,61	159	634,29	417	531,29	9	11,59	2.312	2.466,78
LOMBARDIA	6.044	2.484,45	756	1.359,72	669	705,42	115	69,19	7.584	4.618,78
Bolzano-Bozen	8.048	10.242,50	373	1.513,98	98	373,12	627	820,24	9.146	12.949,84
Trento	8.305	4.995,19	451	730,12	309	446,44	341	244,36	9.406	6.416,11
TRENTINO-ALTO ADIGE	16.353	15.237,69	824	2.244,10	407	819,56	968	1.064,60	18.552	19.365,95
Verona	6.292	8.073,28	374	1.781,75	2.344	4.815,29	145	126,38	9.155	14.796,70
Vicenza	203	86,55	49	114,07	46	19,36	1	1,24	299	221,22
Belluno	456	81,46	12	9,98	50	30,34	—	—	518	121,78
Treviso	774	275,54	97	169,62	334	225,48	15	9,31	1.220	679,95
Venezia	1.267	781,91	129	739,46	717	1.205,64	7	2,19	2.120	2.729,20
Padova	2.416	2.315,62	110	374,99	127	137,01	8	8,50	2.661	2.836,12
Rovigo	1.526	1.646,32	152	1.081,99	95	220,53	2	0,30	1.775	2.949,14
VENETO	12.934	13.260,68	923	4.271,86	3.713	6.653,65	178	147,92	17.748	24.334,11
Udine	1.415	736,68	162	799,95	319	339,30	70	63,57	1.966	1.939,50
Gorizia	640	293,18	63	219,66	209	180,30	31	11,60	943	704,74
Trieste	247	33,10	6	1,29	18	5,57	3	0,61	274	40,57
FRIULI-VENEZIA GIULIA	2.302	1.062,96	231	1.020,90	546	525,17	104	75,78	3.183	2.684,81
Piacenza	328	214,24	88	145,34	92	40,78	8	1,52	516	401,88
Parma	156	53,63	44	58,68	83	39,70	1	0,10	284	152,11
Reggio nell'Emilia	330	153,76	43	62,01	227	161,21	2	0,62	602	377,60
Modena	1.864	1.533,88	419	1.082,84	2.683	3.165,60	36	12,39	5.002	5.794,71
Bologna	4.322	4.606,54	587	2.915,48	4.766	6.784,33	61	23,92	9.736	14.330,27
Ferrara	8.173	15.008,77	969	7.953,50	2.145	8.560,97	141	368,19	11.428	31.891,43
Ravenna	6.733	5.857,10	446	2.685,21	5.662	10.365,16	63	21,45	12.904	18.928,92
Forlì	3.142	1.724,95	198	418,09	4.187	5.678,84	40	13,43	7.567	7.835,31
EMILIA-ROMAGNA	25.048	29.152,87	2.794	15.321,15	19.845	34.796,59	352	441,62	48.039	79.712,23
Pesaro e Urbino	87	19,01	18	16,03	292	122,90	2	0,24	399	158,18
Ancona	29	8,03	12	7,22	160	52,09	2	0,63	203	67,97
Macerata	29	7,08	18	39,68	73	25,50	1	0,40	121	72,66
Ascoli Piceno	133	93,54	16	11,41	342	282,72	8	0,55	499	388,22
MARCHE	278	127,66	64	74,34	867	483,21	13	1,82	1.222	687,03

Segue Tav. 34 — Aziende con fruttiferi in coltura specializzata, per forma di conduzione e provincia

Superficie in ettari

PROVINCIE REGIONI	CONDUZIONE DIRETTA DEL COLTIVATORE		CONDUZIONE CON SALARIATI E/O COMPARTICIPANTI		CONDUZIONE A COLONIA PARZIARIA APPODERATA		ALTRA FORMA DI CONDUZIONE		TOTALE	
	Aziende	Superficie a fruttiferi	Aziende	Superficie a fruttiferi	Aziende	Superficie a fruttiferi	Aziende	Superficie a fruttiferi	Aziende	Superficie a fruttiferi
Massa-Carrara	283	45,17	20	12,11	61	19,17	5	0,64	369	77,09
Lucca	2.168	626,07	108	49,60	948	418,73	41	10,15	3.265	1.104,55
Pistoia	243	71,72	50	74,77	316	109,15	7	1,69	616	257,33
Firenze	101	34,68	87	240,20	431	168,36	8	3,18	627	446,42
Livorno	293	75,66	61	94,58	349	212,38	9	1,41	712	384,03
Pisa	900	238,08	178	153,83	978	343,72	122	45,92	2.178	781,55
Arezzo	80	22,81	35	23,84	179	80,17	3	0,30	297	127,12
Siena	41	9,45	40	40,42	33	17,39	3	0,67	117	67,93
Grosseto	639	271,20	80	232,80	140	136,17	12	1,89	871	642,06
TOSCANA	4.748	1.394,84	659	922,15	3.435	1.505,24	210	65,85	9.052	3.888,08
Perugia	85	23,69	33	43,97	148	111,46	3	1,16	269	180,28
Terni	24	9,10	11	28,28	17	12,17	4	1,78	56	51,33
UMBRIA	109	32,79	44	72,25	165	123,63	7	2,94	325	231,61
Viterbo	5.840	4.810,84	818	2.363,58	392	468,05	328	297,18	7.378	7.939,65
Rieti	306	181,72	69	167,43	34	26,40	4	3,00	413	378,55
Roma	8.023	4.358,81	1.056	1.609,60	343	257,27	31	9,62	9.453	6.235,30
Latina	1.961	1.008,75	220	508,35	30	32,99	80	61,66	2.291	1.611,75
Frosinone	147	46,21	30	15,65	8	5,87	6	6,40	191	74,13
LAZIO	16.277	10.406,33	2.193	4.664,61	807	790,58	449	377,86	19.726	16.239,38
Caserta	3.176	3.983,78	288	1.132,90	75	217,26	66	131,57	3.605	5.465,51
Benevento	1.905	780,67	151	298,97	56	62,57	99	67,10	2.211	1.209,31
Napoli	24.227	21.861,48	744	1.513,83	11	33,52	69	155,06	25.051	23.563,89
Avellino	5.384	5.379,57	163	430,55	152	131,25	816	1.891,04	6.515	7.832,41
Salerno	13.231	6.951,77	915	1.642,15	432	675,64	689	611,76	15.267	9.881,32
CAMPANIA	47.923	38.957,27	2.261	5.018,40	726	1.120,24	1.739	2.856,53	52.649	47.952,44
L'Aquila	1.210	390,85	134	89,99	18	15,52	24	42,78	1.386	539,14
Teramo	32	7,47	18	45,86	111	51,77	4	0,28	165	105,38
Pescara	727	270,81	55	172,11	398	293,84	25	11,48	1.205	748,24
Chieti	656	177,85	14	5,56	150	52,12	21	6,25	841	241,78
Campobasso	210	68,04	27	34,03	31	14,76	10	3,72	278	120,55
ABRUZZI E MOLISE	2.835	915,02	248	347,55	708	428,01	84	64,51	3.875	1.755,09
Foggia	4.362	4.282,95	708	1.689,87	24	55,84	193	644,68	5.287	6.673,34
Bari	41.546	37.515,73	8.213	9.092,38	7	2,50	4.872	8.365,86	54.638	54.976,47
Taranto	7.117	5.760,87	918	1.595,06	—	—	320	661,75	8.355	8.017,68
Brindisi	12.157	6.710,35	1.823	1.318,15	—	—	815	794,96	14.795	8.823,46
Lecce	3.889	1.060,09	938	418,60	87	56,06	701	541,75	5.615	2.076,50
PUGLIA	69.071	55.329,99	12.600	14.114,06	118	114,40	6.901	11.009,00	88.690	80.567,45
Potenza	851	440,06	138	103,13	27	16,48	115	84,40	1.131	644,07
Matera	1.754	867,99	144	396,97	2	4,10	36	27,72	1.936	1.296,78
BASILICATA	2.605	1.308,05	282	500,10	29	20,58	151	112,12	3.067	1.940,85
Cosenza	8.146	2.065,95	726	394,61	162	133,24	1.066	549,35	10.100	3.143,15
Catanzaro	3.481	1.139,63	805	781,33	23	9,87	161	86,49	4.470	2.017,32
Reggio di Calabria	3.711	997,88	883	826,03	—	—	240	360,58	4.834	2.184,49
CALABRIA	15.338	4.203,46	2.414	2.001,97	185	143,11	1.467	996,42	19.404	7.344,96
Trapani	4.878	1.702,87	697	338,59	9	8,69	1.440	1.162,28	7.024	3.212,43
Palermo	6.171	2.566,41	1.164	1.055,09	13	28,96	926	1.261,72	8.274	4.912,18
Messina	18.632	6.817,63	5.587	8.164,50	233	296,01	527	359,88	24.979	15.638,02
Agrigento	13.398	13.967,22	1.775	2.912,64	135	674,49	4.228	10.399,70	19.536	27.954,05
Caltanissetta	4.878	4.648,31	713	1.507,42	173	486,92	2.216	4.961,74	7.980	11.604,39
Enna	3.613	2.260,32	807	1.339,63	34	125,37	1.090	2.579,31	5.544	6.304,63
Catania	6.462	3.475,51	2.518	4.312,76	11	19,19	394	988,39	9.385	8.795,85
Ragusa	2.106	1.984,23	870	1.673,85	41	77,73	27	67,24	3.044	3.803,05
Siracusa	5.963	7.179,07	1.855	7.278,50	41	187,12	231	1.125,53	8.090	15.770,22
SICILIA	66.101	44.601,57	15.986	28.582,98	690	1.904,48	11.079	22.905,79	93.856	97.994,82
Sassari	1.641	823,39	413	278,23	4	2,60	82	53,74	2.140	1.157,96
Nuoro	3.640	2.256,19	449	728,15	10	13,88	40	24,65	4.139	3.022,87
Cagliari	8.821	7.345,63	964	1.746,61	26	61,11	104	103,83	9.915	9.257,18
SARDEGNA	14.102	10.425,21	1.826	2.752,99	40	77,59	226	182,22	16.194	13.438,01
ITALIA	345.036	245.475,21	46.078	84.626,20	36.009	51.883,07	24.968	40.681,69	452.091	422.666,17

TAV. 35 — Aziende con fruttiferi in coltura specializzata, per zona altimetrica e provincia

Superficie in ettari

PROVINCIE REGIONI	MONTAGNA		COLLINA		PIANURA		TOTALE	
	Aziende	Superficie a fruttiferi	Aziende	Superficie a fruttiferi	Aziende	Superficie a fruttiferi	Aziende	Superficie a fruttiferi
Torino	570	136,39	2.618	846,68	826	291,11	4.014	1.274,18
Vercelli	284	59,56	2.857	1.774,38	164	105,43	3.305	1.939,37
Novara	426	72,09	675	145,02	31	16,41	1.132	233,52
Cuneo	1.250	488,76	13.652	6.941,99	1.794	1.601,32	16.696	9.032,07
Asti	—	—	4.752	1.448,62	234	68,98	4.986	1.517,60
Alessandria	37	9,78	2.077	639,70	504	165,29	2.618	814,77
PIEMONTE	2.567	766,58	26.631	11.796,39	3.553	2.248,54	32.751	14.811,51
VALLE D'AOSTA	126	36,31	—	—	—	—	126	36,31
Imperia	500	131,58	1.545	218,86	—	—	2.045	350,44
Savona	1.415	441,68	6.822	2.350,55	—	—	8.237	2.792,23
Genova	3.008	1.256,27	1.616	369,08	—	—	4.624	1.625,35
La Spezia	9	2,01	1.133	292,72	—	—	1.142	294,73
LIGURIA	4.932	1.831,54	11.116	3.231,21	—	—	16.048	5.062,75
Varese	132	18,99	536	102,80	115	39,43	783	161,22
Como	172	28,48	121	57,99	13	12,48	306	98,95
Sondrio	2.071	526,49	—	—	—	—	2.071	526,49
Milano	—	—	11	1,75	152	178,72	163	180,47
Bergamo	93	19,21	289	84,00	58	13,72	440	116,93
Brescia	276	126,49	303	265,30	74	167,60	653	559,39
Pavia	133	65,46	312	131,21	322	123,24	767	319,91
Cremona	—	—	—	—	89	188,64	89	188,64
Mantova	—	—	79	171,36	2.233	2.295,42	2.312	2.466,78
LOMBARDIA	2.877	785,12	1.651	814,41	3.056	3.019,25	7.584	4.618,78
Bolzano-Bozen	9.146	12.949,84	—	—	—	—	9.146	12.949,84
Trento	9.406	6.416,11	—	—	—	—	9.406	6.416,11
TRENTINO-ALTO ADIGE	18.552	19.365,95	—	—	—	—	18.552	19.365,95
Verona	408	109,88	1.905	1.970,51	6.842	12.716,31	9.155	14.796,70
Vicenza	26	22,37	165	88,13	108	110,72	299	221,22
Belluno	518	121,78	—	—	—	—	518	121,78
Treviso	—	—	538	200,15	682	479,80	1.220	679,95
Venezia	—	—	—	—	2.120	2.729,20	2.120	2.729,20
Padova	—	—	472	181,46	2.189	2.654,66	2.661	2.836,12
Rovigo	—	—	—	—	1.775	2.949,14	1.775	2.949,14
VENETO	952	254,03	3.080	2.440,25	13.716	21.639,83	17.748	24.334,11
Udine	605	194,46	202	72,53	1.159	1.672,51	1.966	1.939,50
Gorizia	—	—	214	90,92	729	613,82	943	704,74
Trieste	—	—	274	40,57	—	—	274	40,57
FRIULI-VENEZIA GIULIA	605	194,46	690	204,02	1.888	2.286,33	3.183	2.684,81
Piacenza	9	1,01	113	44,91	394	355,96	516	401,88
Parma	49	16,97	68	49,73	167	85,41	284	152,11
Reggio nell'Emilia	11	13,12	119	76,87	472	287,61	602	377,60
Modena	39	17,42	1.498	1.813,13	3.465	3.964,16	5.002	5.794,71
Bologna	119	34,53	2.209	1.612,16	7.408	12.683,58	9.736	14.330,27
Ferrara	—	—	—	—	11.428	31.891,43	11.428	31.891,43
Ravenna	—	—	259	288,80	12.645	18.640,12	12.904	18.928,92
Forlì	3	2,56	654	497,47	6.910	7.335,28	7.567	7.835,31
EMILIA-ROMAGNA	230	85,61	4.920	4.383,07	42.889	75.243,55	48.039	79.712,23
Pesaro e Urbino	11	3,82	388	154,36	—	—	399	158,18
Ancona	15	7,58	188	60,39	—	—	203	67,97
Macerata	12	3,85	109	68,81	—	—	121	72,66
Ascoli Piceno	14	5,25	485	382,97	—	—	499	388,22
MARCHE	52	20,50	1.170	666,53	—	—	1.222	687,03

Segue Tav. 35 — Aziende con fruttiferi in coltura specializzata, per zona altimetrica e provincia

Superficie in ettari

PROVINCIE REGIONI	MONTAGNA		COLLINA		PIANURA		TOTALE	
	Aziende	Superficie a fruttiferi	Aziende	Superficie a fruttiferi	Aziende	Superficie a fruttiferi	Aziende	Superficie a fruttiferi
Massa-Carrara	326	64,24	43	12,85	—	—	369	77,09
Lucca	193	35,16	—	—	3.072	1.069,39	3.265	1.104,55
Pistoia	244	102,38	372	154,95	—	—	616	257,33
Firenze	62	172,12	493	255,49	72	18,81	627	446,42
Livorno	—	—	712	384,03	—	—	712	384,03
Pisa	—	—	1.566	580,58	612	200,97	2.178	781,55
Arezzo	47	14,43	250	112,69	—	—	297	127,12
Siena	25	7,22	92	60,71	—	—	117	67,93
Grosseto	62	23,48	753	528,25	56	90,33	871	642,06
TOSCANA	959	419,03	4.281	2.089,55	3.812	1.379,50	9.052	3.888,08
Perugia	73	31,61	196	148,67	—	—	269	180,28
Terni	3	0,74	53	50,59	—	—	56	51,33
UMBRIA	76	32,35	249	199,26	—	—	325	231,61
Viterbo	—	—	7.193	7.783,59	185	156,06	7.378	7.939,65
Rieti	325	223,24	88	155,31	—	—	413	378,55
Roma	636	366,99	7.843	4.887,05	974	981,26	9.453	6.235,30
Latina	20	10,30	1.515	647,90	756	953,55	2.291	1.611,75
Frosinone	95	35,09	96	39,04	—	—	191	74,13
LAZIO	1.076	635,62	16.735	13.512,89	1.915	2.090,87	19.726	16.239,38
Caserta	75	87,13	988	1.233,17	2.542	4.145,21	3.605	5.465,51
Benevento	1.533	913,27	678	296,04	—	—	2.211	1.209,31
Napoli	—	—	14.244	11.658,58	10.807	11.905,31	25.051	23.563,89
Avellino	2.953	3.220,89	3.562	4.611,52	—	—	6.515	7.832,41
Salerno	1.458	1.251,55	9.595	5.263,95	4.214	3.365,82	15.267	9.881,32
CAMPANIA	6.019	5.472,84	29.067	23.063,26	17.563	19.416,34	52.649	47.952,44
L'Aquila	1.386	539,14	—	—	—	—	1.386	539,14
Teramo	3	1,67	162	103,71	—	—	165	105,38
Pescara	88	30,77	1.117	717,47	—	—	1.205	748,24
Chieti	22	10,62	819	231,16	—	—	841	241,78
Campobasso	120	59,21	158	61,34	—	—	278	120,55
ABRUZZI E MOLISE	1.619	641,41	2.256	1.113,68	—	—	3.875	1.755,09
Foggia	46	8,63	2.313	2.723,47	2.928	3.941,24	5.287	6.673,34
Bari	—	—	35.392	38.021,92	19.246	16.954,55	54.638	54.976,47
Taranto	—	—	3.441	3.262,52	4.914	4.755,16	8.355	8.017,68
Brindisi	—	—	7.530	4.603,31	7.265	4.220,15	14.795	8.823,46
Lecce	—	—	—	—	5.615	2.076,50	5.615	2.076,50
PUGLIA	46	8,63	48.676	48.611,22	39.968	31.947,60	88.690	80.567,45
Potenza	284	116,34	847	527,73	—	—	1.131	644,07
Matera	8	4,89	1.017	760,10	911	531,79	1.936	1.296,78
BASILICATA	292	121,23	1.864	1.287,83	911	531,79	3.067	1.940,85
Cosenza	5.929	1.508,89	3.865	1.501,59	306	132,67	10.100	3.143,15
Catanzaro	1.102	505,38	2.926	1.328,92	442	183,02	4.470	2.017,32
Reggio di Calabria	919	265,31	3.815	1.779,83	100	139,35	4.834	2.184,49
CALABRIA	7.950	2.279,58	10.606	4.610,34	848	455,04	19.404	7.344,96
Trapani	—	—	4.242	1.884,99	2.782	1.327,44	7.024	3.212,43
Palermo	1.104	1.168,62	6.143	3.134,72	1.027	608,84	8.274	4.912,18
Messina	15.512	9.777,75	9.467	5.860,27	—	—	24.979	15.638,02
Agrigento	730	739,85	16.662	24.490,33	2.144	2.723,87	19.536	27.954,05
Caltanissetta	—	—	7.514	10.736,43	466	867,96	7.980	11.604,39
Enna	71	115,86	5.473	6.188,77	—	—	5.544	6.304,63
Catania	3.743	4.626,43	4.894	3.479,97	748	689,45	9.385	8.795,85
Ragusa	—	—	2.247	2.484,04	797	1.319,01	3.044	3.803,05
Siracusa	—	—	5.651	9.794,07	2.439	5.976,15	8.090	15.770,22
SICILIA	21.160	16.428,51	62.293	68.053,59	10.403	13.512,72	93.856	97.994,82
Sassari	36	16,77	1.511	739,41	593	401,78	2.140	1.157,96
Nuoro	1.037	890,71	3.102	2.132,16	—	—	4.139	3.022,87
Cagliari	—	—	6.713	6.359,75	3.202	2.897,43	9.915	9.257,18
SARDEGNA	1.073	907,48	11.326	9.231,32	3.795	3.299,21	16.194	13.438,01
ITALIA	71.163	50.286,78	236.611	195.308,82	144.317	177.070,57	452.091	422.666,17

TAV. 36 — Aziende con bestiame, per specie di bestiame e provincia

Superficie in ettari

A — PER FORMA DI CONDUZIONE

PROVINCIE E REGIONI	BOVINI				BUFALINI				OVINI			
	Azien- de	Superficie	Capi		Azien- de	Superficie	Capi		Azien- de	Superficie	Capi	
			Totale	di cui vacche			Totale	di cui femmine da riproduz.			Totale	di cui femmine da riproduz.
TORINO	50.106	316.677,48	316.330	185.629	—	—	—	—	3.564	35.714,26	27.064	21.796
Conduzione diretta del coltivatore . . .	48.543	291.698,06	291.721	172.742	—	—	—	—	3.533	33.539,33	26.180	21.120
Conduzione con salariati e/o compartec. .	473	12.377,36	8.876	4.606	—	—	—	—	18	1.986,03	846	657
Conduzione a colonia parziaria appoderata	1.083	12.555,83	15.684	8.263	—	—	—	—	13	188,90	38	19
Altra forma di conduzione	7	46,23	49	18	—	—	—	—	—	—	—	—
VERCELLI	13.250	149.375,94	93.176	54.335	—	—	—	—	613	11.010,45	3.223	2.132
Conduzione diretta del coltivatore . . .	12.685	115.350,48	75.849	44.866	—	—	—	—	598	10.075,11	3.160	2.095
Conduzione con salariati e/o compartec. .	366	31.895,49	15.713	8.452	—	—	—	—	14	913,37	60	34
Conduzione a colonia parziaria appoderata	189	2.059,02	1.559	974	—	—	—	—	1	21,97	3	3
Altra forma di conduzione	10	70,95	55	43	—	—	—	—	—	—	—	—
NOVARA	18.035	114.642,72	107.457	63.210	—	—	—	—	3.533	16.871,27	12.016	10.044
Conduzione diretta del coltivatore . . .	17.702	96.799,77	90.882	54.615	—	—	—	—	3.520	16.415,73	11.958	10.008
Conduzione con salariati e/o compartec. .	304	17.580,71	16.291	8.431	—	—	—	—	13	455,54	58	36
Conduzione a colonia parziaria appoderata	19	199,16	205	119	—	—	—	—	—	—	—	—
Altra forma di conduzione	10	63,08	79	45	—	—	—	—	—	—	—	—
CUNEO	54.882	372.894,25	405.225	215.985	—	—	—	—	8.090	66.978,01	48.044	38.897
Conduzione diretta del coltivatore . . .	50.775	329.337,23	355.725	192.126	—	—	—	—	7.454	59.436,42	45.946	37.143
Conduzione con salariati e/o compartec. .	298	4.862,54	5.426	2.910	—	—	—	—	21	324,66	204	166
Conduzione a colonia parziaria appoderata	3.782	38.573,52	43.992	20.914	—	—	—	—	610	7.209,44	1.885	1.579
Altra forma di conduzione	27	120,96	82	35	—	—	—	—	5	7,49	9	9
ASTI	23.527	110.535,34	99.797	42.662	—	—	—	—	645	5.168,83	1.109	842
Conduzione diretta del coltivatore . . .	20.666	91.568,21	85.150	36.899	—	—	—	—	606	4.788,01	1.057	811
Conduzione con salariati e/o compartec. .	214	2.813,94	2.126	928	—	—	—	—	1	1,25	1	1
Conduzione a colonia parziaria appoderata	2.586	16.006,56	12.393	4.783	—	—	—	—	37	377,67	50	29
Altra forma di conduzione	61	146,63	128	52	—	—	—	—	1	1,90	1	1
ALESSANDRIA	28.797	241.780,91	161.445	45.170	—	—	—	—	810	10.906,30	1.315	1.089
Conduzione diretta del coltivatore . . .	24.539	178.555,45	118.570	34.907	—	—	—	—	765	9.891,83	1.195	1.008
Conduzione con salariati e/o compartec. .	822	32.552,20	24.428	5.958	—	—	—	—	5	196,92	18	5
Conduzione a colonia parziaria appoderata	3.375	30.397,83	18.199	4.263	—	—	—	—	39	807,95	101	75
Altra forma di conduzione	61	275,43	248	42	—	—	—	—	1	9,60	1	1
PIEMONTE	188.597	1305.906,64	1.383.430	606.991	—	—	—	—	17.255	146.649,12	92.771	74.800
Conduzione diretta del coltivatore . . .	174.910	1103.309,20	1.017.897	536.155	—	—	—	—	16.476	134.146,43	89.496	72.185
Conduzione con salariati e/o compartec. .	2.477	102.082,24	72.860	31.285	—	—	—	—	72	3.877,77	1.187	899
Conduzione a colonia parziaria appoderata	11.034	99.791,92	92.032	39.316	—	—	—	—	700	8.605,93	2.077	1.705
Altra forma di conduzione	176	723,28	641	235	—	—	—	—	7	18,99	11	11
VALLE D'AOSTA	8.107	61.966,26	47.224	26.793	—	—	—	—	1.735	13.642,86	5.337	4.253
Conduzione diretta del coltivatore . . .	8.068	60.692,18	46.561	26.433	—	—	—	—	1.730	13.268,54	5.321	4.250
Conduzione con salariati e/o compartec. .	39	1.274,08	663	360	—	—	—	—	5	374,32	16	3
Conduzione a colonia parziaria appoderata	—	—	—	—	—	—	—	—	—	—	—	—
Altra forma di conduzione	—	—	—	—	—	—	—	—	—	—	—	—
IMPERIA	2.406	13.567,87	4.822	3.442	—	—	—	—	664	3.125,10	5.846	4.989
Conduzione diretta del coltivatore . . .	2.328	12.792,47	4.556	3.243	—	—	—	—	658	3.089,60	5.799	4.983
Conduzione con salariati e/o compartec. .	42	488,36	181	131	—	—	—	—	4	14,33	15	1
Conduzione a colonia parziaria appoderata	20	160,94	51	43	—	—	—	—	—	—	—	—
Altra forma di conduzione	16	126,10	34	25	—	—	—	—	2	21,17	32	5
SAVONA	6.689	58.866,52	14.441	8.868	—	—	—	—	3.572	25.186,62	8.328	7.792
Conduzione diretta del coltivatore . . .	5.691	46.365,30	11.380	7.107	—	—	—	—	3.141	20.149,30	7.062	6.643
Conduzione con salariati e/o compartec. .	106	3.873,73	460	265	—	—	—	—	65	1.381,25	215	187
Conduzione a colonia parziaria appoderata	488	6.035,19	1.718	864	—	—	—	—	220	2.750,13	649	588
Altra forma di conduzione	404	2.592,30	883	632	—	—	—	—	146	905,94	402	374
GENOVA	16.490	100.523,06	39.619	27.393	—	—	—	—	1.991	17.000,65	4.009	3.240
Conduzione diretta del coltivatore . . .	15.364	92.287,18	37.607	25.817	—	—	—	—	1.803	13.585,05	3.408	2.709
Conduzione con salariati e/o compartec. .	71	3.748,81	279	164	—	—	—	—	5	2.149,52	14	13
Conduzione a colonia parziaria appoderata	824	3.657,18	1.406	1.138	—	—	—	—	113	844,11	270	243
Altra forma di conduzione	231	829,89	327	274	—	—	—	—	70	421,97	317	275

Segue TAV. 36 — Aziende con bestiame, per specie di bestiame e provincia

Superficie in ettari

Segue A — PER FORMA DI CONDUZIONE

PROVINCIE E REGIONI	CAPRINI				SUINI				EQUINI			
	Azien- de	Superficie	Capi		Azien- de	Superficie	Capi		Azien- de	Superficie	Capi	
			Totale	di cui femmine da riproduz.			Totale	di cui femmine da riproduz.			Totale	di cui cavalli
TORINO	5.037	42.151,93	10.700	9.361	9.999	72.303,59	30.419	2.998	15.707	155.130,12	17.708	10.696
Conduzione diretta del coltivatore . . .	5.002	40.627,99	10.620	9.310	9.544	65.788,86	27.496	2.190	15.020	138.345,98	16.888	9.993
Conduzione con salariati e/o compartec. .	15	1.352,39	46	28	124	2.039,59	2.109	705	236	9.461,43	321	264
Conduzione a colonia parziaria appoderata	20	171,55	34	23	328	4.465,03	811	103	449	7.297,57	496	438
Altra forma di conduzione	—	—	—	—	3	10,11	3	—	2	25,14	3	1
VERCELLI	967	15.095,52	3.784	3.273	4.893	59.455,43	17.770	1.717	5.785	103.463,77	7.747	6.532
Conduzione diretta del coltivatore . . .	949	14.413,01	3.748	3.247	4.632	41.641,19	14.412	1.362	5.421	71.762,93	6.726	5.560
Conduzione con salariati e/o compartec. .	14	661,17	29	22	164	16.649,66	3.220	346	287	30.538,63	928	900
Conduzione a colonia parziaria appoderata	4	21,34	7	4	91	1.120,25	132	9	73	1.124,84	89	69
Altra forma di conduzione	—	—	—	—	6	44,33	6	—	4	37,37	4	3
NOVARA	2.986	14.600,97	12.513	11.126	2.836	23.207,07	17.603	1.170	6.596	67.442,42	7.638	5.367
Conduzione diretta del coltivatore . . .	2.981	14.574,65	12.496	11.112	2.783	20.626,03	15.241	991	6.351	51.032,27	6.868	4.626
Conduzione con salariati e/o compartec. .	4	23,36	15	14	49	2.543,36	2.357	179	234	16.279,51	757	731
Conduzione a colonia parziaria appoderata	—	—	—	—	3	27,14	4	—	9	114,21	11	10
Altra forma di conduzione	1	2,96	2	—	1	10,54	1	—	2	16,43	2	—
CUNEO	5.593	39.511,70	9.520	8.323	15.850	120.990,45	74.556	9.295	10.317	117.926,89	10.640	5.408
Conduzione diretta del coltivatore . . .	5.368	37.119,17	9.258	8.131	14.471	103.700,30	62.902	8.572	9.642	105.025,53	9.904	4.764
Conduzione con salariati e/o compartec. .	12	96,92	15	15	90	1.631,31	6.065	53	94	3.014,92	119	96
Conduzione a colonia parziaria appoderata	212	2.295,11	246	176	1.286	15.643,49	5.585	668	580	9.878,82	616	548
Altra forma di conduzione	1	0,50	1	1	3	15,35	4	2	1	7,62	1	—
ASTI	1.965	12.403,02	2.704	2.110	1.915	15.171,38	6.836	1.072	1.805	12.183,05	1.881	1.536
Conduzione diretta del coltivatore . . .	1.779	10.851,32	2.466	1.952	1.603	12.229,03	6.253	1.009	1.647	10.050,34	1.707	1.387
Conduzione con salariati e/o compartec. .	11	83,36	14	11	28	354,22	144	16	49	1.144,02	60	52
Conduzione a colonia parziaria appoderata	171	1.459,13	218	142	281	2.580,12	430	47	104	973,88	109	92
Altra forma di conduzione	4	9,21	6	5	3	8,01	9	—	5	14,81	5	5
ALESSANDRIA	1.526	14.106,31	2.048	1.793	1.404	15.326,92	6.401	957	5.066	68.380,85	5.727	4.942
Conduzione diretta del coltivatore . . .	1.380	12.376,10	1.859	1.638	1.116	10.871,26	4.239	759	4.529	45.611,23	4.993	4.243
Conduzione con salariati e/o compartec. .	11	442,23	30	28	52	1.827,31	1.545	140	350	19.754,62	535	522
Conduzione a colonia parziaria appoderata	134	1.282,21	157	125	236	2.628,35	617	58	173	2.931,22	185	166
Altra forma di conduzione	1	5,77	2	2	—	—	—	—	14	83,78	14	11
PIEMONTE	18.074	137.869,45	41.269	35.986	36.897	306.454,84	153.585	17.209	45.276	524.527,10	51.341	34.481
Conduzione diretta del coltivatore . . .	17.459	129.962,24	40.447	35.390	34.149	254.856,67	130.543	14.883	42.610	421.828,28	47.086	30.573
Conduzione con salariati e/o compartec. .	67	2.659,43	149	118	507	25.045,45	15.440	1.439	1.250	80.193,13	2.720	2.565
Conduzione a colonia parziaria appoderata	541	5.229,34	662	470	2.225	26.464,38	7.579	885	1.388	22.320,54	1.506	1.323
Altra forma di conduzione	7	18,44	11	8	16	88,34	23	2	28	185,15	29	20
VALLE D'AOSTA	1.348	16.383,63	3.020	2.471	516	7.211,04	710	92	1.874	25.344,84	1.881	186
Conduzione diretta del coltivatore . . .	1.348	16.383,63	3.020	2.471	513	7.125,96	702	86	1.853	23.979,19	1.859	181
Conduzione con salariati e/o compartec. .	—	—	—	—	3	85,08	8	6	21	1.365,65	22	5
Conduzione a colonia parziaria appoderata	—	—	—	—	—	—	—	—	—	—	—	—
Altra forma di conduzione	—	—	—	—	—	—	—	—	—	—	—	—
IMPERIA	2.037	7.884,80	2.892	2.415	33	201,79	677	56	2.866	13.609,09	2.948	47
Conduzione diretta del coltivatore . . .	2.023	7.814,29	2.863	2.389	28	160,37	420	40	2.837	13.324,80	2.907	36
Conduzione con salariati e/o compartec. .	7	47,70	9	7	4	40,52	227	4	23	243,29	35	11
Conduzione a colonia parziaria appoderata	2	7,83	12	12	—	—	—	—	3	33,47	3	—
Altra forma di conduzione	5	14,98	8	7	1	0,90	30	12	3	7,53	3	—
SAVONA	1.678	8.971,84	2.102	1.841	338	4.382,29	632	107	2.183	13.985,56	2.254	538
Conduzione diretta del coltivatore . . .	1.532	8.209,31	1.916	1.683	260	2.674,22	476	78	2.043	11.499,75	2.080	470
Conduzione con salariati e/o compartec. .	29	107,10	38	25	17	679,32	67	7	30	1.739,81	59	38
Conduzione a colonia parziaria appoderata	48	308,98	54	50	52	954,97	64	16	35	373,20	35	10
Altra forma di conduzione	69	346,45	94	83	9	73,78	25	6	75	372,80	80	20
GENOVA	601	2.899,96	1.125	883	604	5.754,02	2.073	169	1.883	19.090,05	2.086	343
Conduzione diretta del coltivatore . . .	559	2.632,80	1.004	780	559	5.252,36	1.751	145	1.868	18.627,69	2.069	341
Conduzione con salariati e/o compartec. .	2	1,16	5	5	13	125,71	262	16	5	76,96	5	1
Conduzione a colonia parziaria appoderata	22	62,86	42	36	27	173,58	35	4	6	83,48	7	1
Altra forma di conduzione	18	203,14	74	62	5	202,37	25	4	4	301,92	5	—

Segue TAV. 36 — Aziende con bestiame, per specie di bestiame e provincia

Superficie in ettari

Segue A — PER FORMA DI CONDUZIONE

PROVINCIE E REGIONI	CAPRINI				SUINI				EQUINI			
	Azien- de	Superficie	Capi		Azien- de	Superficie	Capi		Azien- de	Superficie	Capi	
			Totale	di cui femmine da riproduz.			Totale	di cui femmine da riproduz.			Totale	di cui cavalli
LA SPEZIA	445	3.919,56	647	541	1.619	13.856,33	2.066	280	1.037	8.560,98	1.137	177
Conduzione diretta del coltivatore . . .	378	3.394,26	541	447	1.151	10.634,42	1.421	178	846	7.250,31	940	151
Conduzione con salariati e/o compartec. .	5	72,23	7	6	20	627,85	50	1	6	414,50	6	1
Conduzione a colonia parziaria appoderata	42	351,11	75	66	359	2.191,89	488	79	123	736,00	126	23
Altra forma di conduzione	20	101,96	24	22	89	402,17	107	22	62	160,17	65	2
LIGURIA	4.761	23.676,16	6.766	5.680	2.594	24.194,43	5.448	612	7.969	55.245,68	8.425	1.105
Conduzione diretta del coltivatore . . .	4.492	22.050,66	6.324	5.299	1.998	18.721,37	4.068	441	7.594	50.702,55	7.996	998
Conduzione con salariati e/o compartec. .	43	228,19	59	43	54	1.473,40	606	28	64	2.474,56	105	51
Conduzione a colonia parziaria appoderata	114	730,78	183	164	438	3.320,44	587	99	167	1.226,15	171	34
Altra forma di conduzione	112	666,53	200	174	104	679,22	187	44	144	842,42	153	22
VARESE	814	2.001,19	1.447	1.110	517	3.511,29	3.362	354	4.073	16.762,37	4.493	2.733
Conduzione diretta del coltivatore . . .	803	1.752,99	1.403	1.077	468	2.350,75	2.184	265	3.917	13.038,92	4.027	2.304
Conduzione con salariati e/o compartec. .	10	231,84	42	31	38	1.035,90	1.150	75	127	3.312,89	434	400
Conduzione a colonia parziaria appoderata	1	16,36	2	2	11	124,64	28	14	29	410,56	32	29
Altra forma di conduzione	—	—	—	—	—	—	—	—	—	—	—	—
COMO	1.823	7.667,57	5.304	4.839	1.856	9.458,63	4.237	820	9.043	37.722,96	9.324	4.154
Conduzione diretta del coltivatore . . .	1.807	7.470,73	5.248	4.796	1.798	8.551,17	3.262	743	8.881	34.441,90	9.032	3.929
Conduzione con salariati e/o compartec. .	15	188,34	55	43	53	823,37	967	77	144	3.082,61	272	211
Conduzione a colonia parziaria appoderata	1	8,50	1	—	4	81,22	6	—	16	192,08	18	13
Altra forma di conduzione	—	—	—	—	1	2,87	2	—	2	6,37	2	1
SONDRIO	1.111	3.837,85	3.617	2.700	6.697	25.618,03	8.209	1.163	2.254	15.304,66	2.304	680
Conduzione diretta del coltivatore . . .	1.111	3.837,85	3.617	2.700	6.674	24.743,78	7.926	1.141	2.238	13.736,77	2.288	677
Conduzione con salariati e/o compartec. .	—	—	—	—	22	863,25	282	22	15	1.556,89	15	2
Conduzione a colonia parziaria appoderata	—	—	—	—	—	—	—	—	—	—	—	—
Altra forma di conduzione	—	—	—	—	1	11,00	1	—	1	11,00	1	1
MILANO	110	1.249,68	182	85	2.683	63.070,17	99.622	7.369	18.197	167.816,90	24.081	18.740
Conduzione diretta del coltivatore . . .	98	342,06	156	74	2.041	18.830,15	21.470	1.350	16.796	81.829,30	18.610	13.359
Conduzione con salariati e/o compartec. .	12	907,62	26	11	632	44.088,94	78.076	6.013	1.360	85.452,67	5.403	5.316
Conduzione a colonia parziaria appoderata	—	—	—	—	10	151,08	76	6	41	534,93	68	65
Altra forma di conduzione	—	—	—	—	—	—	—	—	—	—	—	—
BERGAMO	441	3.277,68	1.124	891	9.943	60.870,81	32.314	2.379	12.949	79.263,69	13.947	9.833
Conduzione diretta del coltivatore . . .	426	3.210,92	1.097	876	7.950	47.825,31	15.098	2.037	10.634	59.616,94	11.336	7.631
Conduzione con salariati e/o compartec. .	3	27,81	7	7	128	2.885,17	14.976	239	203	7.323,34	303	274
Conduzione a colonia parziaria appoderata	8	36,18	12	3	1.823	10.097,95	2.196	98	2.067	12.264,13	2.262	1.912
Altra forma di conduzione	4	2,77	8	5	42	62,38	44	5	45	59,28	46	16
BRESCIA	2.108	13.346,15	5.484	4.740	18.611	139.763,06	81.284	3.569	16.070	159.376,27	20.326	16.213
Conduzione diretta del coltivatore . . .	2.044	12.221,87	5.275	4.579	15.675	100.233,27	33.542	3.070	13.550	108.111,35	15.955	12.227
Conduzione con salariati e/o compartec. .	16	756,72	137	111	536	18.205,31	43.987	316	812	34.198,07	2.259	2.198
Conduzione a colonia parziaria appoderata	31	297,28	46	32	2.154	20.436,11	3.429	159	1.582	16.483,97	1.972	1.727
Altra forma di conduzione	17	70,28	26	18	246	888,37	326	24	126	582,88	140	61
PAVIA	83	981,55	140	73	4.221	50.353,49	63.703	6.331	8.953	142.052,68	12.093	9.874
Conduzione diretta del coltivatore . . .	73	341,95	114	58	3.652	32.265,65	28.190	3.015	8.008	80.899,67	9.469	7.416
Conduzione con salariati e/o compartec. .	9	636,92	25	15	165	13.123,21	34.813	3.300	710	59.191,73	2.385	2.338
Conduzione a colonia parziaria appoderata	—	—	—	—	361	4.736,12	652	16	137	1.620,96	141	89
Altra forma di conduzione	1	2,68	1	—	43	228,51	48	—	98	340,32	98	31
CREMONA	56	330,65	151	122	1.785	40.208,28	95.556	4.365	8.958	137.420,32	14.975	13.963
Conduzione diretta del coltivatore . . .	52	154,07	146	120	1.326	18.763,19	31.343	1.144	7.548	76.613,75	10.501	9.538
Conduzione con salariati e/o compartec. .	4	176,58	5	2	392	20.323,39	64.082	3.203	1.044	56.067,33	3.896	3.877
Conduzione a colonia parziaria appoderata	—	—	—	—	67	1.121,70	131	18	341	4.649,97	553	533
Altra forma di conduzione	—	—	—	—	—	—	—	—	25	89,27	25	15
MANTOVA	51	512,42	97	45	6.591	76.834,55	214.655	1.068	13.236	141.705,95	15.290	11.538
Conduzione diretta del coltivatore . . .	46	367,72	87	42	4.926	54.723,58	40.818	441	10.903	105.104,07	12.246	9.076
Conduzione con salariati e/o compartec. .	2	123,38	2	—	517	7.162,16	171.685	533	382	14.186,13	732	640
Conduzione a colonia parziaria appoderata	3	21,32	8	3	1.137	14.888,24	2.135	92	1.922	22.274,93	2.281	1.803
Altra forma di conduzione	—	—	—	—	11	60,57	17	2	29	140,82	31	19

Segue TAV. 36 — Aziende con bestiame, per specie di bestiame e provincia

Superficie in ettari

Segue A — PER FORMA DI CONDUZIONE

PROVINCIE E REGIONI	CAPRINI				SUINI				EQUINI			
	Azien- de	Superficie	Capi		Azien- de	Superficie	Capi		Azien- de	Superficie	Capi	
			Totale	di cui femmine da riproduz.			Totale	di cui femmine da riproduz.			Totale	di cui cavalli
VENETO	6.267	30.120,37	7.942	5.850	96.376	604.335,34	183.037	14.452	43.977	357.528,90	47.857	25.545
Conduzione diretta del coltivatore . . .	6.117	26.295,53	7.698	5.723	80.794	417.770,07	130.320	11.558	38.322	235.258,06	40.328	19.797
Conduzione con salariati e/o compartec. .	59	2.920,24	135	67	880	27.269,84	28.169	1.333	1.056	73.170,85	2.348	2.067
Conduzione a colonia parziaria appoderata	83	895,95	101	56	14.138	156.257,09	23.675	1.525	4.335	48.081,27	4.903	3.536
Altra forma di conduzione	8	8,65	8	4	564	3.038,34	873	36	264	1.018,72	278	145
UDINE	2.165	11.541,92	3.426	2.428	28.456	174.630,44	46.758	2.788	16.727	125.813,77	20.425	13.374
Conduzione diretta del coltivatore . . .	2.149	10.399,84	3.400	2.415	24.459	118.082,89	36.647	2.135	14.449	83.370,32	16.784	10.034
Conduzione con salariati e/o compartec. .	10	1.095,73	17	11	258	10.886,53	2.109	180	199	14.759,22	315	261
Conduzione a colonia parziaria appoderata	2	12,20	2	—	3.093	39.965,31	6.444	314	1.603	23.082,90	2.542	2.324
Altra forma di conduzione	4	34,15	7	2	646	5.695,71	1.558	159	476	4.601,33	784	755
GORIZIA	189	426,91	248	185	2.667	17.593,03	4.397	335	1.092	10.437,41	1.629	1.608
Conduzione diretta del coltivatore . . .	185	382,47	241	182	2.178	11.182,52	3.348	248	773	5.039,88	988	970
Conduzione con salariati e/o compartec. .	3	43,84	6	2	38	1.249,74	180	18	18	1.542,70	179	178
Conduzione a colonia parziaria appoderata	—	—	—	—	372	4.703,66	748	65	277	3.677,49	428	426
Altra forma di conduzione	1	0,60	1	1	79	457,11	121	4	24	177,34	34	34
TRIESTE	88	87,45	114	71	544	3.249,86	1.151	41	165	704,25	169	83
Conduzione diretta del coltivatore . . .	87	85,85	113	70	519	3.131,64	1.091	40	155	647,24	158	75
Conduzione con salariati e/o compartec. .	—	—	—	—	2	6,19	17	—	—	—	—	—
Conduzione a colonia parziaria appoderata	1	1,60	1	1	22	111,43	41	1	10	57,01	11	8
Altra forma di conduzione	—	—	—	—	1	0,60	2	—	—	—	—	—
FRIULI-VENEZIA GIULIA	2.442	12.056,28	3.788	2.684	31.667	195.473,33	52.306	3.164	17.984	136.955,43	22.223	15.065
Conduzione diretta del coltivatore . . .	2.421	10.868,16	3.754	2.667	27.156	132.397,05	41.086	2.423	15.377	89.057,44	17.930	11.079
Conduzione con salariati e/o compartec. .	13	1.139,57	23	13	298	12.142,46	2.306	198	217	16.301,92	494	439
Conduzione a colonia parziaria appoderata	3	13,80	3	1	3.487	44.780,40	7.233	380	1.890	26.817,40	2.981	2.758
Altra forma di conduzione	5	34,75	8	3	726	6.153,42	1.681	163	500	4.778,67	818	789
PIACENZA	129	1.231,98	177	101	2.935	38.104,65	32.248	772	3.569	70.243,82	4.093	3.443
Conduzione diretta del coltivatore . . .	123	1.139,89	168	93	2.409	28.239,25	15.999	486	2.743	41.407,27	3.044	2.460
Conduzione con salariati e/o compartec. .	2	11,53	4	4	92	3.056,90	15.663	257	424	22.257,66	611	591
Conduzione a colonia parziaria appoderata	4	80,56	5	4	430	6.761,09	582	29	400	6.563,22	436	391
Altra forma di conduzione	—	—	—	—	4	47,41	4	—	2	15,67	2	1
PARMA	144	1.491,68	364	219	9.687	110.751,11	93.086	1.640	1.735	26.607,94	2.024	1.233
Conduzione diretta del coltivatore . . .	118	972,39	259	129	6.277	64.421,53	43.184	1.302	1.378	18.952,81	1.634	916
Conduzione con salariati e/o compartec. .	3	173,98	6	2	409	5.749,49	42.586	51	94	3.235,10	108	100
Conduzione a colonia parziaria appoderata	23	345,31	99	88	2.984	40.578,57	5.589	286	261	4.418,43	280	217
Altra forma di conduzione	—	—	—	—	17	1,52	1.727	1	2	1,60	2	—
REGGIO NELL'EMILIA	56	248,41	111	87	6.972	47.801,21	145.821	4.078	6.515	47.681,62	6.845	3.581
Conduzione diretta del coltivatore . . .	56	248,41	111	87	4.450	23.644,42	74.541	2.586	3.925	21.249,29	4.100	1.788
Conduzione con salariati e/o compartec. .	—	—	—	—	388	3.000,98	55.952	481	170	5.675,64	297	242
Conduzione a colonia parziaria appoderata	—	—	—	—	2.122	21.153,03	14.253	1.011	2.417	20.753,51	2.445	1.551
Altra forma di conduzione	—	—	—	—	12	2,78	1.075	—	3	3,18	3	—
MODENA	87	587,57	121	71	11.486	80.177,03	213.229	11.164	9.548	79.223,91	10.187	5.065
Conduzione diretta del coltivatore . . .	73	363,37	103	61	5.515	31.123,04	68.465	5.052	4.214	30.008,21	4.487	1.732
Conduzione con salariati e/o compartec. .	5	124,18	7	5	846	5.624,10	108.566	418	453	8.744,52	577	342
Conduzione a colonia parziaria appoderata	9	100,02	11	5	5.101	43.319,35	35.815	5.669	4.864	40.287,33	5.106	2.985
Altra forma di conduzione	—	—	—	—	24	110,54	383	25	17	183,85	17	6
BOLOGNA	125	1.510,78	257	159	17.047	183.290,80	76.288	12.094	2.446	39.737,06	3.270	2.338
Conduzione diretta del coltivatore . . .	101	986,86	201	123	7.187	52.545,34	32.053	5.214	1.029	9.391,14	1.259	736
Conduzione con salariati e/o compartec. .	1	14,20	1	1	302	5.625,39	14.838	377	127	11.929,38	461	433
Conduzione a colonia parziaria appoderata	22	475,59	48	29	9.511	125.034,38	29.100	6.486	1.289	18.415,71	1.549	1.169
Altra forma di conduzione	1	34,13	7	6	47	85,69	297	17	1	0,83	1	—
FERRARA	38	234,60	76	35	7.471	91.242,62	16.771	515	3.383	50.523,10	4.162	2.502
Conduzione diretta del coltivatore . . .	34	196,10	69	34	5.475	56.266,89	8.532	312	2.448	25.425,39	2.851	1.586
Conduzione con salariati e/o compartec. .	1	3,00	2	—	248	11.959,96	5.223	79	223	15.621,79	465	397
Conduzione a colonia parziaria appoderata	3	35,50	5	1	1.736	22.907,59	2.997	124	703	9.389,01	827	506
Altra forma di conduzione	—	—	—	—	12	108,18	19	—	9	86,91	19	13

Segue TAV. 36 — Aziende con bestiame, per specie di bestiame e provincia

Superficie in ettari

Segue A — PER FORMA DI CONDUZIONE

PROVINCIE E REGIONI	BOVINI				BUFALINI				OVINI			
	Azien- de	Superficie	Capi		Azien- de	Superficie	Capi		Azien- de	Superficie	Capi	
			Totale	di cui vacche			Totale	di cui femmine da riproduz.			Totale	di cui femmine da riproduz.
FORME DI CONDUZIONE												
RAVENNA	13.914	132.251,81	122.308	54.380	—	—	—	—	217	4.125,70	8.249	6.954
Conduzione diretta del coltivatore . . .	6.209	32.584,71	32.829	16.793	—	—	—	—	112	656,12	6.507	5.497
Conduzione con salariati e/o compartec. .	302	21.721,39	7.892	2.049	—	—	—	—	15	1.730,56	1.086	903
Conduzione a colonia parziaria appoderata	7.382	77.926,58	81.519	35.497	—	—	—	—	90	1.739,02	656	554
Altra forma di conduzione	21	19,13	68	41	—	—	—	—	—	—	—	—
FORLÌ	23.760	207.563,08	140.626	76.550	—	—	—	—	2.205	50.346,48	28.622	22.723
Conduzione diretta del coltivatore . . .	10.687	57.464,75	38.973	22.670	—	—	—	—	1.315	15.181,13	10.917	8.962
Conduzione con salariati e/o compartec. .	371	14.928,01	4.085	1.825	—	—	—	—	55	10.177,40	1.637	1.436
Conduzione a colonia parziaria appoderata	12.656	135.122,85	97.491	52.009	—	—	—	—	834	24.987,15	16.066	12.323
Altra forma di conduzione	46	47,47	77	46	—	—	—	—	1	0,80	2	2
EMILIA-ROMAGNA	157.662	1564.714,90	1.585.144	765.161	—	—	—	—	7.456	121.631,46	110.385	86.391
Conduzione diretta del coltivatore . . .	94.273	741.496,63	728.797	360.831	—	—	—	—	5.936	66.833,15	84.191	66.310
Conduzione con salariati e/o compartec. .	4.337	175.112,01	137.979	55.923	—	—	—	—	112	16.570,17	5.156	4.053
Conduzione a colonia parziaria appoderata	58.856	647.226,07	717.229	348.006	—	—	—	—	1.401	38.157,89	20.289	15.610
Altra forma di conduzione	196	880,19	1.139	401	—	—	—	—	7	70,25	749	418
PESARO E URBINO	20.038	211.206,11	121.149	61.818	—	—	—	—	7.277	105.812,84	44.429	38.446
Conduzione diretta del coltivatore . . .	7.786	54.336,95	28.207	14.906	—	—	—	—	3.463	28.515,45	19.386	16.402
Conduzione con salariati e/o compartec. .	278	7.116,69	3.085	1.147	—	—	—	—	130	5.130,88	4.298	3.928
Conduzione a colonia parziaria appoderata	11.938	149.715,00	89.792	45.746	—	—	—	—	3.678	72.159,28	20.672	18.043
Altra forma di conduzione	36	37,47	65	19	—	—	—	—	6	7,23	73	73
ANCONA	21.312	151.758,25	156.279	67.518	—	—	—	—	3.125	30.658,64	16.377	14.544
Conduzione diretta del coltivatore . . .	5.672	24.777,10	20.528	9.308	—	—	—	—	1.887	10.937,53	9.079	8.137
Conduzione con salariati e/o compartec. .	141	2.080,82	2.188	762	—	—	—	—	16	332,92	121	92
Conduzione a colonia parziaria appoderata	15.451	124.864,92	133.488	57.426	—	—	—	—	1.222	19.388,19	7.177	6.315
Altra forma di conduzione	48	35,41	75	22	—	—	—	—	—	—	—	—
MACERATA	22.342	184.341,67	152.845	78.075	—	—	—	—	5.492	61.822,79	70.205	58.705
Conduzione diretta del coltivatore . . .	7.072	42.640,27	28.783	15.245	—	—	—	—	2.987	22.133,97	49.498	41.255
Conduzione con salariati e/o compartec. .	157	5.125,50	2.015	844	—	—	—	—	47	3.654,57	4.314	3.578
Conduzione a colonia parziaria appoderata	15.072	136.526,34	121.982	61.965	—	—	—	—	2.446	35.854,85	16.277	13.787
Altra forma di conduzione	41	49,56	65	21	—	—	—	—	12	179,40	116	85
ASCOLI PICENO	22.903	148.976,39	128.982	70.911	—	—	—	—	11.061	87.393,33	48.240	44.999
Conduzione diretta del coltivatore . . .	6.622	31.656,65	20.602	11.294	—	—	—	—	4.687	27.578,29	21.399	20.375
Conduzione con salariati e/o compartec. .	86	1.035,31	576	277	—	—	—	—	54	644,39	426	408
Conduzione a colonia parziaria appoderata	16.039	116.190,54	107.561	59.273	—	—	—	—	6.234	59.121,97	26.233	24.112
Altra forma di conduzione	156	93,89	243	67	—	—	—	—	86	48,68	182	104
MARCHE	86.595	696.282,42	559.255	278.322	—	—	—	—	26.955	285.687,60	179.251	156.694
Conduzione diretta del coltivatore . . .	27.152	153.410,97	98.120	50.753	—	—	—	—	13.024	89.165,24	99.362	86.169
Conduzione con salariati e/o compartec. .	662	15.358,32	7.864	3.030	—	—	—	—	247	9.762,76	9.159	8.006
Conduzione a colonia parziaria appoderata	58.500	527.296,80	452.823	224.410	—	—	—	—	13.580	186.524,29	70.359	62.257
Altra forma di conduzione	281	216,33	448	129	—	—	—	—	104	235,31	371	262
MASSA-CARRARA	8.167	48.199,51	20.075	14.077	—	—	—	—	1.598	10.636,15	8.852	7.722
Conduzione diretta del coltivatore . . .	6.415	32.172,40	13.405	9.432	—	—	—	—	1.458	9.123,96	7.933	6.972
Conduzione con salariati e/o compartec. .	156	1.536,69	504	291	—	—	—	—	23	129,79	372	312
Conduzione a colonia parziaria appoderata	1.556	14.417,04	6.111	4.326	—	—	—	—	101	1.353,84	500	392
Altra forma di conduzione	40	73,38	55	28	—	—	—	—	16	28,56	47	46
LUCCA	14.653	64.886,68	36.641	21.714	—	—	—	—	2.039	12.884,15	38.263	31.993
Conduzione diretta del coltivatore . . .	9.184	34.026,51	18.300	10.677	—	—	—	—	1.716	9.556,44	33.894	28.228
Conduzione con salariati e/o compartec. .	233	3.359,12	1.086	461	—	—	—	—	27	413,28	633	478
Conduzione a colonia parziaria appoderata	5.078	27.026,26	17.017	10.487	—	—	—	—	255	2.824,35	3.579	3.156
Altra forma di conduzione	158	474,79	238	89	—	—	—	—	41	90,08	157	131
PISTOIA	8.687	37.073,47	27.627	10.635	—	—	—	—	1.077	7.547,14	11.254	9.867
Conduzione diretta del coltivatore . . .	3.030	9.380,08	7.087	2.722	—	—	—	—	1.001	6.163,86	9.060	7.999
Conduzione con salariati e/o compartec. .	79	5.519,61	538	201	—	—	—	—	16	454,54	430	292
Conduzione a colonia parziaria appoderata	5.530	22.145,05	19.929	7.690	—	—	—	—	56	926,14	1.672	1.490
Altra forma di conduzione	48	28,73	73	22	—	—	—	—	4	2,60	92	86

Segue Tav. 36 — Aziende con bestiame, per specie di bestiame e provincia

Superficie in ettari

Segue A — PER FORMA DI CONDUZIONE

PROVINCIE E REGIONI	CAPRINI				SUINI				EQUINI			
	Azien- de	Superficie	Capi		Azien- de	Superficie	Capi		Azien- de	Superficie	Capi	
			Totale	di cui femmine da riproduz.			Totale	di cui femmine da riproduz.			Totale	di cui cavalli
RAVENNA	30	202,46	195	177	12.389	101.044,21	61.745	11.011	5.728	61.687,50	7.419	4.082
Conduzione diretta del coltivatore . . .	24	98,33	189	172	6.088	27.437,84	30.653	4.968	2.406	12.560,74	2.846	1.188
Conduzione con salariati e/o compartec. .	1	23,58	1	1	169	7.711,33	1.248	174	184	16.429,09	457	349
Conduzione a colonia parziaria appoderata	5	80,55	5	4	6.092	65.857,49	29.571	5.838	3.130	32.691,08	4.107	2.543
Altra forma di conduzione	—	—	—	—	40	37,55	273	31	8	6,59	9	2
FORLÌ	286	7.579,06	804	562	14.816	146.159,67	65.952	12.569	2.429	44.480,17	2.899	1.943
Conduzione diretta del coltivatore . . .	176	2.799,47	402	310	6.722	38.852,96	29.089	4.349	972	10.091,08	1.104	526
Conduzione con salariati e/o compartec. .	13	1.041,39	31	27	228	10.750,69	3.216	419	57	9.359,44	99	72
Conduzione a colonia parziaria appoderata	97	3.738,20	371	225	7.816	96.506,99	33.442	7.772	1.398	25.027,95	1.694	1.344
Altra forma di conduzione	—	—	—	—	50	49,03	205	29	2	1,70	2	1
EMILIA-ROMAGNA	895	13.086,54	2.105	1.411	82.803	798.571,30	705.140	53.843	35.353	420.185,12	40.899	24.187
Conduzione diretta del coltivatore . . .	705	6.804,82	1.502	1.009	44.123	322.531,27	302.516	24.269	19.115	169.085,93	21.325	10.932
Conduzione con salariati e/o compartec. .	26	1.391,86	52	40	2.682	53.478,84	247.292	2.256	1.732	93.252,62	3.075	2.526
Conduzione a colonia parziaria appoderata	163	4.855,73	544	356	35.792	422.118,49	151.349	27.215	14.462	157.546,24	16.444	10.706
Altra forma di conduzione	1	34,13	7	6	206	442,70	3.983	103	44	300,33	55	23
PESARO E URBINO	346	4.020,95	482	389	11.983	145.219,10	27.349	3.556	960	16.211,18	1.287	374
Conduzione diretta del coltivatore . . .	266	1.871,63	367	303	4.231	32.363,25	7.287	766	668	6.759,94	950	178
Conduzione con salariati e/o compartec. .	5	287,81	7	7	122	3.420,99	918	73	19	1.413,34	24	12
Conduzione a colonia parziaria appoderata	75	1.861,51	108	79	7.620	109.425,39	19.103	2.714	273	8.037,90	313	184
Altra forma di conduzione	—	—	—	—	10	9,47	41	3	—	—	—	—
ANCONA	53	473,50	93	68	19.746	143.051,12	47.543	3.817	572	4.770,24	613	316
Conduzione diretta del coltivatore . . .	39	246,69	65	51	5.396	22.492,37	8.276	256	310	1.097,09	320	49
Conduzione con salariati e/o compartec. .	1	7,32	1	1	104	1.463,89	474	93	2	20,45	3	3
Conduzione a colonia parziaria appoderata	13	219,49	27	16	14.196	119.047,77	38.723	3.468	259	3.650,90	289	264
Altra forma di conduzione	—	—	—	—	50	47,09	70	—	1	1,80	1	—
MACERATA	357	4.855,16	764	656	23.554	179.865,63	101.342	22.187	1.385	15.779,29	1.620	195
Conduzione diretta del coltivatore . . .	319	3.075,52	692	600	8.481	41.985,50	22.688	4.349	1.230	11.571,48	1.407	78
Conduzione con salariati e/o compartec. .	3	564,50	4	4	149	3.168,05	1.548	307	15	824,09	50	33
Conduzione a colonia parziaria appoderata	33	1.202,44	63	50	14.826	134.467,87	76.932	17.514	139	3.371,72	161	84
Altra forma di conduzione	2	12,70	5	2	98	244,21	174	17	1	12,00	2	—
ASCOLI PICENO	390	4.195,08	739	702	25.935	156.063,49	66.992	8.034	1.415	12.693,51	1.535	169
Conduzione diretta del coltivatore . . .	355	3.727,10	668	650	10.054	41.409,29	18.380	1.608	1.293	11.309,79	1.401	134
Conduzione con salariati e/o compartec. .	1	23,00	2	2	154	1.211,34	602	38	10	154,64	18	9
Conduzione a colonia parziaria appoderata	33	444,38	66	50	15.474	113.311,26	47.653	6.382	102	1.222,80	106	25
Altra forma di conduzione	1	0,60	3	—	253	131,60	357	6	10	6,28	10	1
MARCHE	1.146	13.544,69	2.078	1.815	81.218	624.199,34	243.226	37.594	4.332	49.454,22	5.055	1.054
Conduzione diretta del coltivatore . . .	979	8.920,94	1.792	1.604	28.162	138.250,41	56.631	6.979	3.501	30.738,30	4.078	439
Conduzione con salariati e/o compartec. .	10	882,63	14	14	529	9.264,27	3.542	511	46	2.412,52	95	57
Conduzione a colonia parziaria appoderata	154	3.727,82	264	195	52.116	476.252,29	182.411	30.078	773	16.283,32	869	557
Altra forma di conduzione	3	13,30	8	2	411	432,37	642	26	12	20,08	13	1
MASSA-CARRARA	396	3.066,76	749	645	1.480	13.012,91	1.827	142	1.494	12.146,19	1.663	178
Conduzione diretta del coltivatore . . .	386	2.986,04	724	633	1.047	7.522,38	1.297	91	1.377	10.983,55	1.530	154
Conduzione con salariati e/o compartec. .	6	14,52	14	9	14	172,33	19	2	24	118,98	35	15
Conduzione a colonia parziaria appoderata	3	65,70	10	2	418	5.306,00	510	48	87	1.023,21	90	9
Altra forma di conduzione	1	0,50	1	1	1	12,20	1	1	6	20,45	8	—
LUCCA	556	3.699,48	2.037	1.758	3.363	20.821,08	7.229	343	2.518	15.870,97	2.741	391
Conduzione diretta del coltivatore . . .	523	3.124,50	1.976	1.723	2.196	11.330,16	4.422	210	1.969	11.078,18	2.135	308
Conduzione con salariati e/o compartec. .	10	62,61	13	9	43	1.190,04	681	39	23	635,15	41	19
Conduzione a colonia parziaria appoderata	21	508,81	46	25	1.111	8.287,65	1.699	80	520	4.086,02	533	50
Altra forma di conduzione	2	3,56	2	1	13	13,23	427	14	6	71,62	32	14
PISTOIA	224	1.440,12	409	249	2.675	12.557,44	4.403	302	1.576	9.894,21	1.661	293
Conduzione diretta del coltivatore . . .	202	1.207,97	372	236	1.068	3.703,90	2.180	213	787	4.855,85	858	213
Conduzione con salariati e/o compartec. .	1	1,00	1	—	15	1.489,35	72	6	27	996,87	38	14
Conduzione a colonia parziaria appoderata	20	231,00	29	13	1.585	7.359,86	2.143	83	759	4.039,84	762	66
Altra forma di conduzione	1	0,15	7	—	7	4,33	8	—	3	1,65	3	—

Segue TAV. 36 — Aziende con bestiame, per specie di bestiame e provincia

Superficie in ettari
Segue A — PER FORMA DI CONDUZIONE

PROVINCIE E REGIONI FORME DI CONDUZIONE	BOVINI				BUFALINI				OVINI			
	Aziende	Superficie	Capi		Aziende	Superficie	Capi		Aziende	Superficie	Capi	
			Totale	di cui vacche			Totale	di cui femmine da riproduz.			Totale	di cui femmine da riproduz.
FIRENZE	22.625	211.733,48	115.203	55.993	—	—	—	—	1.430	26.497,66	49.780	44.257
Conduzione diretta del coltivatore	3.518	25.483,16	11.329	6.475	—	—	—	—	502	6.492,92	17.192	15.133
Conduzione con salariati e/o compartec.	619	44.460,78	10.118	3.820	—	—	—	—	60	7.066,60	4.242	3.677
Conduzione a colonia parziaria appoderata	18.447	141.745,07	93.601	45.630	—	—	—	—	828	12.831,18	25.132	22.509
Altra forma di conduzione	41	44,47	155	68	—	—	—	—	40	106,96	3.214	2.938
LIVORNO	4.086	59.264,33	28.590	14.399	—	—	—	—	366	7.403,17	8.599	6.664
Conduzione diretta del coltivatore	1.575	12.706,02	6.532	3.812	—	—	—	—	293	2.126,22	5.978	4.668
Conduzione con salariati e/o compartec.	197	18.853,91	4.128	1.439	—	—	—	—	11	4.346,60	1.123	811
Conduzione a colonia parziaria appoderata	2.310	27.697,85	17.924	9.146	—	—	—	—	61	926,95	1.388	1.077
Altra forma di conduzione	4	6,55	6	2	—	—	—	—	1	3,40	110	108
PISA	12.398	137.352,75	68.570	33.582	—	—	—	—	1.333	32.071,33	34.340	28.488
Conduzione diretta del coltivatore	4.170	35.928,19	16.150	8.882	—	—	—	—	733	15.091,38	20.860	16.665
Conduzione con salariati e/o compartec.	325	33.104,05	6.632	2.053	—	—	—	—	36	6.510,45	2.820	2.371
Conduzione a colonia parziaria appoderata	7.869	68.257,82	45.730	22.619	—	—	—	—	542	10.322,88	7.588	6.906
Altra forma di conduzione	34	62,69	58	28	—	—	—	—	22	146,62	3.072	2.546
AREZZO	16.905	162.456,63	84.255	41.166	—	—	—	—	3.120	51.895,83	63.334	58.472
Conduzione diretta del coltivatore	5.079	40.939,54	16.363	8.328	—	—	—	—	1.548	21.207,76	22.764	21.037
Conduzione con salariati e/o compartec.	358	12.490,43	4.369	1.440	—	—	—	—	80	4.045,49	3.988	3.688
Conduzione a colonia parziaria appoderata	11.441	108.998,56	63.477	31.379	—	—	—	—	1.480	26.632,22	35.843	33.217
Altra forma di conduzione	27	28,10	46	19	—	—	—	—	12	10,36	739	530
SIENA	13.133	229.006,26	94.431	47.779	—	—	—	—	1.634	61.196,31	57.187	49.622
Conduzione diretta del coltivatore	3.010	35.862,63	13.556	7.138	—	—	—	—	454	11.184,96	10.320	8.848
Conduzione con salariati e/o compartec.	713	52.540,12	12.759	5.084	—	—	—	—	106	17.001,64	10.850	8.483
Conduzione a colonia parziaria appoderata	9.354	140.394,22	67.972	35.492	—	—	—	—	1.068	32.944,58	35.349	31.796
Altra forma di conduzione	56	209,29	144	65	—	—	—	—	6	65,13	668	495
GROSSETO	9.139	265.244,72	76.508	36.986	1	266,93	1	—	4.192	140.415,53	142.044	125.329
Conduzione diretta del coltivatore	6.278	111.973,16	39.504	19.517	—	—	—	—	2.797	57.876,75	68.035	59.718
Conduzione con salariati e/o compartec.	324	70.875,19	11.280	4.816	1	266,93	1	—	118	28.044,80	19.713	17.373
Conduzione a colonia parziaria appoderata	2.441	81.228,24	25.373	12.439	—	—	—	—	1.218	53.515,75	52.692	46.792
Altra forma di conduzione	96	1.168,13	351	214	—	—	—	—	59	978,23	1.604	1.446
TOSCANA	109.793	1215.217,83	551.900	276.331	1	266,93	1	—	16.789	350.547,27	413.653	362.414
Conduzione diretta del coltivatore	42.259	338.471,69	142.226	76.983	—	—	—	—	10.502	138.824,25	196.036	169.268
Conduzione con salariati e/o compartec.	3.004	242.739,90	51.414	19.605	1	266,93	1	—	477	68.013,19	44.171	37.485
Conduzione a colonia parziaria appoderata	64.026	631.910,11	357.134	179.208	—	—	—	—	5.609	142.277,89	163.743	147.335
Altra forma di conduzione	504	2.096,13	1.126	535	—	—	—	—	201	1.431,94	9.703	8.326
PERUGIA	32.076	362.252,16	200.846	107.904	—	—	—	—	9.836	142.972,12	119.600	105.308
Conduzione diretta del coltivatore	11.781	95.199,02	41.139	22.131	—	—	—	—	5.412	51.618,92	63.485	55.181
Conduzione con salariati e/o compartec.	584	22.614,59	8.058	3.424	—	—	—	—	154	12.272,15	7.954	6.988
Conduzione a colonia parziaria appoderata	19.613	244.372,92	151.483	82.299	—	—	—	—	4.248	78.990,42	47.845	42.838
Altra forma di conduzione	98	65,63	166	50	—	—	—	—	22	90,63	316	301
TERNI	9.675	111.219,24	54.769	26.861	—	—	—	—	2.550	42.373,63	35.298	31.338
Conduzione diretta del coltivatore	3.443	22.245,80	9.825	5.264	—	—	—	—	926	6.843,47	7.552	6.195
Conduzione con salariati e/o compartec.	198	10.125,00	3.274	1.276	—	—	—	—	50	3.568,55	2.683	2.390
Conduzione a colonia parziaria appoderata	5.962	78.637,70	41.520	20.260	—	—	—	—	1.560	31.891,42	24.316	22.041
Altra forma di conduzione	72	210,74	150	61	—	—	—	—	14	70,19	747	712
UMBRIA	41.751	473.471,40	255.615	134.765	—	—	—	—	12.386	185.345,75	154.898	136.646
Conduzione diretta del coltivatore	15.224	117.444,82	50.964	27.395	—	—	—	—	6.338	58.462,39	71.037	61.376
Conduzione con salariati e/o compartec.	782	32.739,59	11.332	4.700	—	—	—	—	204	15.840,70	10.637	9.378
Conduzione a colonia parziaria appoderata	25.575	323.010,62	193.003	102.559	—	—	—	—	5.808	110.881,84	72.161	64.879
Altra forma di conduzione	170	276,37	316	111	—	—	—	—	36	160,82	1.063	1.013
VITERBO	9.089	175.881,62	58.971	34.345	—	—	—	—	1.475	72.116,97	154.692	126.668
Conduzione diretta del coltivatore	5.128	50.770,94	22.217	13.613	—	—	—	—	728	14.766,42	64.474	53.427
Conduzione con salariati e/o compartec.	470	67.892,09	12.116	6.424	—	—	—	—	166	36.624,11	62.518	49.709
Conduzione a colonia parziaria appoderata	3.337	55.798,39	24.060	13.960	—	—	—	—	569	20.493,82	26.639	22.707
Altra forma di conduzione	154	1.420,20	578	348	—	—	—	—	12	232,62	1.061	825

Segue TAV. 36 — Aziende con bestiame, per specie di bestiame e provincia

Superficie in ettari

Segue A — PER FORMA DI CONDUZIONE

PROVINCIE E REGIONI	CAPRINI				SUINI				EQUINI			
	Azien- de	Superficie	Capi		Azien- de	Superficie	Capi		Azien- de	Superficie	Capi	
			Totale	di cui femmine da riproduz.			Totale	di cui femmine da riproduz.			Totale	di cui cavalli
FIRENZE	308	6.509,77	943	748	13.388	143.309,51	35.359	8.091	3.331	29.901,11	3.610	924
Conduzione diretta del coltivatore . . .	127	2.180,34	370	284	1.999	17.787,92	4.987	722	1.101	8.085,39	1.239	265
Conduzione con salariati e/o compartec. .	11	893,96	90	68	320	26.458,02	3.034	707	80	6.898,52	180	126
Conduzione a colonia parziaria appoderata	169	3.432,97	482	396	11.028	99.001,64	27.247	6.649	2.133	14.883,41	2.173	532
Altra forma di conduzione	1	2,50	1	—	41	61,93	91	13	17	33,79	18	1
LIVORNO	584	3.866,53	1.062	856	3.626	48.532,89	7.156	551	1.440	19.182,23	1.595	425
Conduzione diretta del coltivatore . . .	529	2.427,78	701	608	1.471	10.991,65	2.635	183	1.085	6.168,68	1.134	174
Conduzione con salariati e/o compartec. .	6	764,59	302	211	108	12.781,36	831	185	42	9.578,13	101	62
Conduzione a colonia parziaria appoderata	49	674,16	59	37	2.027	24.726,53	3.628	183	307	3.426,14	353	188
Altra forma di conduzione	—	—	—	—	20	33,35	62	—	6	9,28	7	1
PISA	293	5.558,97	422	336	8.100	97.121,28	14.174	1.259	2.274	29.317,51	2.553	947
Conduzione diretta del coltivatore . . .	195	3.637,44	271	213	2.750	29.528,37	4.846	278	1.354	6.159,51	1.421	534
Conduzione con salariati e/o compartec. .	3	153,20	4	2	165	15.508,40	2.191	480	50	16.887,83	182	158
Conduzione a colonia parziaria appoderata	94	1.764,23	146	120	5.135	51.830,21	7.071	496	851	6.083,91	928	248
Altra forma di conduzione	1	4,10	1	1	50	254,30	66	5	19	186,26	22	7
AREZZO	315	4.114,80	437	331	15.472	146.629,16	82.695	20.865	2.955	37.451,80	3.265	604
Conduzione diretta del coltivatore . . .	222	2.424,96	313	217	5.045	36.620,38	20.214	4.389	1.467	16.347,46	1.653	180
Conduzione con salariati e/o compartec. .	4	210,08	4	4	331	10.439,12	5.029	1.195	44	1.701,87	58	28
Conduzione a colonia parziaria appoderata	88	1.479,06	119	109	10.066	99.545,08	57.184	15.256	1.441	19.394,07	1.551	395
Altra forma di conduzione	1	0,70	1	1	30	24,58	268	25	3	8,40	3	1
SIENA	390	12.917,76	782	632	14.368	230.526,71	97.316	26.688	1.166	20.959,26	1.297	223
Conduzione diretta del coltivatore . . .	181	3.236,51	243	203	4.343	38.615,25	17.283	3.827	700	4.273,08	765	68
Conduzione con salariati e/o compartec. .	13	1.631,35	71	46	709	52.805,29	12.391	3.467	55	8.284,53	90	58
Conduzione a colonia parziaria appoderata	196	8.049,90	468	383	9.184	138.796,92	67.286	19.353	381	8.264,24	407	97
Altra forma di conduzione	—	—	—	—	132	309,25	356	41	30	137,41	35	—
GROSSETO	826	30.804,40	1.898	1.620	11.731	252.167,79	45.775	12.392	6.106	141.641,61	8.225	886
Conduzione diretta del coltivatore . . .	543	14.992,68	1.140	919	8.918	118.224,85	23.866	5.809	4.717	50.878,17	5.284	238
Conduzione con salariati e/o compartec. .	19	2.762,29	72	67	282	53.423,08	5.778	1.844	180	47.329,68	1.296	490
Conduzione a colonia parziaria appoderata	260	12.914,43	673	623	2.401	79.293,61	15.877	4.688	1.092	42.350,80	1.493	134
Altra forma di conduzione	4	135,00	13	11	130	1.226,25	254	51	117	1.082,96	152	24
TOSCANA	3.892	71.978,59	8.739	7.175	74.203	964.678,77	295.934	70.633	22.860	316.364,89	26.610	4.871
Conduzione diretta del coltivatore . . .	2.908	36.218,22	6.110	5.036	28.837	274.324,86	81.730	15.722	14.557	118.829,87	16.019	2.134
Conduzione con salariati e/o compartec. .	73	6.493,60	571	416	1.987	174.266,99	30.026	7.925	525	92.431,56	2.021	970
Conduzione a colonia parziaria appoderata	900	29.120,26	2.032	1.708	42.955	514.147,50	182.645	46.836	7.571	103.551,64	8.290	1.719
Altra forma di conduzione	11	146,51	26	15	424	1.939,42	1.533	150	207	1.551,82	280	48
PERUGIA	625	10.785,23	1.698	1.530	37.961	358.572,91	204.737	52.953	6.829	91.417,30	8.260	1.904
Conduzione diretta del coltivatore . . .	460	6.692,54	1.152	1.026	18.111	99.996,35	63.858	11.705	4.694	47.229,86	5.556	548
Conduzione con salariati e/o compartec. .	9	711,13	22	21	615	20.561,03	7.660	1.624	152	7.532,78	259	131
Conduzione a colonia parziaria appoderata	156	3.381,56	524	483	19.056	237.804,42	132.308	39.497	1.973	36.637,42	2.435	1.225
Altra forma di conduzione	—	—	—	—	179	211,11	911	127	10	17,24	10	—
TERNI	225	3.193,23	1.685	1.265	13.983	117.769,66	46.916	9.933	3.259	31.786,98	3.763	556
Conduzione diretta del coltivatore . . .	163	1.697,43	1.388	1.021	7.703	29.217,62	13.851	1.356	2.266	13.078,19	2.625	256
Conduzione con salariati e/o compartec. .	6	223,62	69	57	258	10.593,01	2.381	634	64	4.389,01	99	53
Conduzione a colonia parziaria appoderata	54	1.272,08	118	82	5.893	77.701,37	30.453	7.928	906	14.221,35	1.013	247
Altra forma di conduzione	2	0,10	110	105	129	257,66	231	15	23	98,43	26	—
UMBRIA	850	13.978,46	3.383	2.795	51.944	476.342,57	251.653	62.886	10.088	123.204,28	12.023	2.460
Conduzione diretta del coltivatore . . .	623	8.389,97	2.540	2.047	25.814	129.213,97	77.709	13.061	6.960	60.308,05	8.181	804
Conduzione con salariati e/o compartec. .	15	934,75	91	78	873	31.154,04	10.041	2.258	216	11.921,79	358	184
Conduzione a colonia parziaria appoderata	210	4.653,64	642	565	24.949	315.505,79	162.761	47.425	2.879	50.858,77	3.448	1.472
Altra forma di conduzione	2	0,10	110	105	308	468,77	1.142	142	33	115,67	36	—
VITERBO	106	4.986,56	2.120	1.875	14.205	160.692,45	36.429	4.654	10.214	133.046,55	12.364	2.935
Conduzione diretta del coltivatore . . .	58	591,98	1.372	1.240	10.209	59.036,99	17.846	1.210	8.750	52.316,62	9.860	1.871
Conduzione con salariati e/o compartec. .	11	2.994,60	653	549	479	45.404,65	3.180	534	397	60.819,70	1.217	805
Conduzione a colonia parziaria appoderata	37	1.399,98	95	86	3.304	54.969,50	14.959	2.876	940	18.745,51	1.116	241
Altra forma di conduzione	—	—	—	—	213	1.281,31	444	34	127	1.164,72	171	18

Segue TAV. 36 — Aziende con bestiame, per specie di bestiame e provincia

Superficie in ettari

Segue A — PER FORMA DI CONDUZIONE

PROVINCIE E REGIONI	BOVINI				BUFALINI				OVINI			
	Azien- de	Superficie	Capi		Azien- de	Superficie	Capi		Azien- de	Superficie	Capi	
			Totale	di cui vacche			Totale	di cui femmine da riproduz.			Totale	di cui femmine da riproduz.
FORME DI CONDUZIONE												
RIETI	11.338	88.315,64	43.795	26.577	—	—	—	—	2.619	27.889,81	94.439	76.213
Conduzione diretta del coltivatore . . .	8.492	51.325,41	24.224	16.559	—	—	—	—	2.371	19.641,73	80.142	64.714
Conduzione con salariati e/o compartec. .	274	10.452,69	2.270	1.137	—	—	—	—	77	5.187,57	8.701	6.885
Conduzione a colonia parziaria appoderata	2.485	25.838,00	17.022	8.686	—	—	—	—	154	2.844,31	4.564	3.774
Altra forma di conduzione	87	699,54	279	195	—	—	—	—	17	216,20	1.032	840
ROMA	12.954	223.182,43	107.408	62.505	3	1.329,33	78	53	1.394	75.311,42	228.469	176.678
Conduzione diretta del coltivatore . . .	10.790	71.589,66	51.248	31.046	2	13,53	3	1	1.127	13.183,71	101.660	80.133
Conduzione con salariati e/o compartec. .	1.043	133.437,89	43.427	24.166	1	1.315,80	75	52	221	60.214,45	122.291	92.890
Conduzione a colonia parziaria appoderata	1.109	18.114,10	12.697	7.276	—	—	—	—	44	1.913,26	4.363	3.525
Altra forma di conduzione	12	40,78	36	17	—	—	—	—	2	—	155	130
LATINA	9.676	89.589,69	67.353	36.781	441	4.568,38	2.475	1.550	1.444	15.787,33	45.345	34.836
Conduzione diretta del coltivatore . . .	8.800	58.878,13	50.322	28.252	392	1.758,15	1.482	1.093	1.380	5.515,34	30.161	23.754
Conduzione con salariati e/o compartec. .	331	23.208,88	9.979	4.941	18	2.264,44	754	298	34	9.553,21	12.862	9.182
Conduzione a colonia parziaria appoderata	473	6.805,34	6.781	3.452	23	314,71	147	99	22	448,81	611	424
Altra forma di conduzione	72	697,34	271	136	8	231,08	92	60	8	269,97	1.711	1.476
FROSINONE	33.293	117.842,69	67.407	42.696	568	2.415,74	1.105	902	6.080	28.889,18	84.055	68.370
Conduzione diretta del coltivatore . . .	30.116	88.012,04	55.443	34.995	526	1.889,85	983	794	5.509	20.013,45	72.295	58.935
Conduzione con salariati e/o compartec. .	392	9.491,60	2.264	1.311	4	210,05	15	13	70	3.501,99	5.561	4.381
Conduzione a colonia parziaria appoderata	2.462	17.275,20	8.662	5.743	30	261,24	86	77	450	4.219,24	4.739	4.016
Altra forma di conduzione	323	3.063,85	1.038	647	8	54,60	21	18	51	1.154,50	1.460	1.038
LAZIO	76.350	694.812,07	344.934	202.904	1.012	8.313,45	3.658	2.505	13.012	219.994,71	607.000	482.765
Conduzione diretta del coltivatore . . .	63.326	320.576,18	203.454	124.465	920	3.661,53	2.468	1.888	11.115	73.120,65	348.732	280.963
Conduzione con salariati e/o compartec. .	2.510	244.483,15	70.056	37.979	23	3.790,29	844	363	568	115.081,33	211.933	163.047
Conduzione a colonia parziaria appoderata	9.866	123.831,03	69.222	39.117	53	575,95	233	176	1.239	29.919,44	40.916	34.446
Altra forma di conduzione	648	5.921,71	2.202	1.343	16	285,68	113	78	90	1.873,29	5.419	4.309
CASERTA	19.575	94.220,57	58.169	34.405	427	11.461,41	8.738	5.021	4.784	22.377,52	58.306	46.263
Conduzione diretta del coltivatore . . .	17.968	68.951,47	44.402	26.862	309	4.475,90	3.569	2.241	4.394	16.637,79	53.193	42.094
Conduzione con salariati e/o compartec. .	338	13.056,06	6.579	3.042	106	6.755,61	5.016	2.703	57	1.949,20	840	696
Conduzione a colonia parziaria appoderata	1.022	10.672,56	6.248	3.899	12	229,90	153	77	272	3.402,48	3.765	3.058
Altra forma di conduzione	247	1.540,48	940	602	—	—	—	—	61	388,05	508	415
BENEVENTO	18.778	108.113,81	48.989	32.436	5	66,31	29	15	11.637	76.739,71	57.569	50.234
Conduzione diretta del coltivatore . . .	17.058	93.353,91	41.958	28.107	3	14,86	5	2	10.685	67.578,09	52.244	45.813
Conduzione con salariati e/o compartec. .	152	1.442,47	722	447	2	51,45	24	13	58	474,94	474	397
Conduzione a colonia parziaria appoderata	1.167	10.514,31	4.982	3.031	—	—	—	—	670	7.140,31	3.630	3.030
Altra forma di conduzione	401	2.803,12	1.327	851	—	—	—	—	224	1.546,37	1.221	994
NAPOLI	26.710	43.019,03	51.857	30.233	35	259,65	140	65	140	283,56	2.009	1.566
Conduzione diretta del coltivatore . . .	26.405	39.925,29	50.372	29.450	33	104,25	55	41	139	251,56	1.989	1.552
Conduzione con salariati e/o compartec. .	172	2.457,93	854	403	2	155,40	85	24	1	32,00	20	14
Conduzione a colonia parziaria appoderata	27	245,21	238	111	—	—	—	—	—	—	—	—
Altra forma di conduzione	106	390,60	393	269	—	—	—	—	—	—	—	—
AVELLINO	22.579	115.282,51	45.951	31.698	4	19,33	10	6	11.834	71.265,20	64.625	53.960
Conduzione diretta del coltivatore . . .	20.502	91.139,54	39.245	27.135	3	13,33	5	1	10.740	54.915,14	51.260	42.100
Conduzione con salariati e/o compartec. .	192	7.383,63	1.357	880	—	—	—	—	79	6.237,26	6.092	5.382
Conduzione a colonia parziaria appoderata	484	4.283,94	1.644	1.115	—	—	—	—	317	3.216,63	2.943	2.713
Altra forma di conduzione	1.401	12.475,40	3.705	2.568	1	6,00	5	5	698	6.896,17	4.330	3.765
SALERNO	28.250	144.855,87	87.310	42.946	248	13.103,38	9.099	5.166	10.232	67.001,47	137.915	117.976
Conduzione diretta del coltivatore . . .	25.307	96.826,89	72.009	35.786	124	2.694,83	1.893	1.166	9.174	43.946,42	119.602	102.244
Conduzione con salariati e/o compartec. .	798	28.996,89	6.733	3.123	113	10.135,31	7.083	3.946	346	14.328,11	9.527	8.114
Conduzione a colonia parziaria appoderata	1.238	10.256,25	5.377	2.366	8	228,92	108	54	381	4.208,13	4.983	4.328
Altra forma di conduzione	907	8.775,84	3.191	1.671	3	44,32	15	—	331	4.518,81	3.803	3.290
CAMPANIA	115.892	505.491,79	292.276	171.718	719	24.910,08	18.016	10.273	38.627	237.667,46	320.424	269.999
Conduzione diretta del coltivatore . . .	107.240	390.197,10	247.986	147.340	472	7.303,17	5.527	3.451	35.132	183.329,00	278.288	233.803
Conduzione con salariati e/o compartec. .	1.652	53.336,98	16.245	7.895	223	17.097,77	12.208	6.686	541	23.021,51	16.953	14.603
Conduzione a colonia parziaria appoderata	3.938	35.972,27	18.489	10.522	20	458,82	261	131	1.640	17.967,55	15.321	13.129
Altra forma di conduzione	3.062	25.985,44	9.556	5.961	4	50,32	20	5	1.314	13.349,40	9.862	8.464

Segue Tav. 36 — Aziende con bestiame, per specie di bestiame e provincia

Superficie in ettari

Segue A — PER FORMA DI CONDUZIONE

PROVINCIE E REGIONI	CAPRINI				SUINI				EQUINI			
	Azien- de	Superficie	Capi		Azien- de	Superficie	Capi		Azien- de	Superficie	Capi	
			Totale	di cui femmine da riproduz.			Totale	di cui femmine da riproduz.			Totale	di cui cavalli
RIETI	1.091	8.483,57	5.768	4.884	14.988	91.797,35	26.042	1.462	11.197	70.480,61	12.714	1.751
Conduzione diretta del coltivatore . . .	1.060	7.409,92	5.558	4.724	12.161	57.130,97	17.132	743	10.359	52.588,25	11.613	1.390
Conduzione con salariati e/o compartec. .	14	777,65	142	117	381	9.866,88	896	65	232	10.323,84	363	137
Conduzione a colonia parziaria appoderata	11	247,45	44	31	2.378	24.346,41	7.919	650	560	7.101,12	676	204
Altra forma di conduzione	6	48,55	24	12	68	453,09	95	4	46	467,40	62	20
ROMA	480	3.149,27	12.506	9.768	13.319	129.596,43	38.623	4.165	17.296	195.130,96	23.504	7.842
Conduzione diretta del coltivatore . . .	461	2.109,81	12.212	9.531	11.748	59.807,06	27.091	2.622	15.979	70.880,05	19.775	5.486
Conduzione con salariati e/o compartec. .	16	1.029,26	259	204	645	55.205,01	7.960	1.219	762	116.228,12	3.068	2.067
Conduzione a colonia parziaria appoderata	2	10,20	3	1	914	14.566,11	3.540	324	548	8.010,06	654	286
Altra forma di conduzione	1	—	32	32	12	18,25	32	—	7	12,73	7	3
LATINA	1.469	4.298,49	10.034	7.498	10.221	71.554,93	19.247	2.386	7.949	49.240,11	9.383	2.131
Conduzione diretta del coltivatore . . .	1.453	4.227,91	9.955	7.434	9.572	51.895,35	15.832	1.976	7.589	29.565,95	8.577	1.651
Conduzione con salariati e/o compartec. .	9	44,48	52	41	216	13.408,48	2.398	259	193	17.313,34	590	410
Conduzione a colonia parziaria appoderata	3	20,40	12	9	395	5.782,30	957	130	118	1.703,85	138	51
Altra forma di conduzione	4	5,70	15	14	38	468,80	60	21	49	656,97	78	19
FROSINONE	4.039	16.010,13	15.975	13.227	31.515	102.960,01	39.846	5.571	21.972	77.589,15	23.170	1.814
Conduzione diretta del coltivatore . . .	3.835	12.895,64	14.864	12.289	29.013	81.258,23	35.691	4.670	20.972	65.851,66	22.031	1.648
Conduzione con salariati e/o compartec. .	60	1.332,95	440	337	416	5.984,72	804	67	236	4.774,83	312	70
Conduzione a colonia parziaria appoderata	115	1.661,02	595	536	1.849	13.650,42	2.899	761	638	5.545,53	667	73
Altra forma di conduzione	29	120,52	76	65	237	2.066,64	452	73	126	1.417,13	160	23
LAZIO	7.185	36.928,02	46.403	37.252	84.248	556.601,17	160.187	18.238	68.628	525.487,38	81.135	16.473
Conduzione diretta del coltivatore . . .	6.867	27.235,26	43.961	35.218	72.703	309.128,60	113.592	11.221	63.649	271.202,53	71.856	12.046
Conduzione con salariati e/o compartec. .	110	6.178,94	1.546	1.248	2.137	129.869,74	15.238	2.144	1.820	209.459,83	5.550	3.489
Conduzione a colonia parziaria appoderata	168	3.339,05	749	663	8.840	113.314,74	30.274	4.741	2.804	41.106,07	3.251	855
Altra forma di conduzione	40	174,77	147	123	568	4.288,09	1.083	132	355	3.718,95	478	83
CASERTA	3.142	13.134,59	10.716	8.715	24.576	97.891,43	34.502	7.609	22.706	89.010,70	24.419	11.371
Conduzione diretta del coltivatore . . .	3.007	11.447,97	9.938	8.142	23.056	77.532,34	30.783	6.476	21.655	68.392,83	22.840	10.555
Conduzione con salariati e/o compartec. .	31	579,52	145	95	409	10.354,76	1.310	393	350	13.152,08	759	517
Conduzione a colonia parziaria appoderata	80	976,17	537	391	799	8.421,22	1.889	618	526	6.276,95	604	235
Altra forma di conduzione	24	130,93	96	87	312	1.583,11	520	122	175	1.188,84	216	64
BENEVENTO	4.485	28.178,37	6.969	5.667	25.686	120.122,97	31.142	5.002	13.483	82.167,73	14.637	2.275
Conduzione diretta del coltivatore . . .	4.231	25.599,10	6.496	5.322	23.581	105.199,49	28.070	4.535	12.813	75.008,78	13.878	2.036
Conduzione con salariati e/o compartec. .	22	298,01	40	29	240	1.526,08	424	23	63	834,43	79	20
Conduzione a colonia parziaria appoderata	150	1.803,99	262	202	1.211	10.342,41	1.831	361	440	4.956,62	479	180
Altra forma di conduzione	82	477,27	171	114	654	3.054,99	817	83	167	1.367,90	201	39
NAPOLI	639	888,85	2.597	1.778	19.338	32.329,97	28.676	2.824	13.704	24.478,79	14.090	10.233
Conduzione diretta del coltivatore . . .	624	782,73	2.546	1.760	19.080	30.850,27	27.673	2.676	13.578	23.354,57	13.913	10.112
Conduzione con salariati e/o compartec. .	15	106,12	51	18	206	1.222,05	911	138	101	1.011,03	150	101
Conduzione a colonia parziaria appoderata	—	—	—	—	6	37,35	8	—	5	32,19	5	4
Altra forma di conduzione	—	—	—	—	46	220,30	84	10	20	81,00	22	16
AVELLINO	6.121	34.337,45	9.417	7.569	31.637	130.602,33	36.613	4.740	18.911	99.941,93	20.279	2.279
Conduzione diretta del coltivatore . . .	5.717	28.060,94	8.608	6.878	29.198	108.470,29	32.984	4.198	17.941	83.090,55	19.021	2.022
Conduzione con salariati e/o compartec. .	28	2.372,60	216	203	218	5.623,28	430	62	110	7.230,28	228	90
Conduzione a colonia parziaria appoderata	32	415,29	52	49	491	4.224,10	749	93	213	2.541,30	257	88
Altra forma di conduzione	344	3.488,62	541	439	1.730	12.284,66	2.450	387	647	7.079,80	773	79
SALERNO	18.617	92.480,27	61.437	53.977	44.642	174.231,04	58.357	12.410	33.278	149.822,36	34.346	5.960
Conduzione diretta del coltivatore . . .	17.208	68.710,92	54.005	47.356	41.019	131.295,39	52.407	11.503	31.247	112.509,15	31.928	5.420
Conduzione con salariati e/o compartec. .	451	12.619,70	3.446	3.154	1.273	25.078,79	2.535	502	690	24.152,10	967	351
Conduzione a colonia parziaria appoderata	458	5.031,58	1.838	1.614	1.223	9.508,34	1.789	217	698	6.614,08	727	124
Altra forma di conduzione	500	6.118,07	2.148	1.853	1.127	8.348,52	1.626	188	643	6.547,03	724	65
CAMPANIA	33.004	169.019,53	91.136	77.706	145.879	555.177,74	189.290	32.585	102.082	445.421,51	107.771	32.118
Conduzione diretta del coltivatore . . .	30.787	134.601,66	81.593	69.458	135.934	453.347,78	171.917	29.388	97.234	362.355,88	101.580	30.145
Conduzione con salariati e/o compartec. .	547	15.975,95	3.898	3.499	2.346	43.804,96	5.610	1.118	1.314	46.379,92	2.183	1.079
Conduzione a colonia parziaria appoderata	720	8.227,03	2.689	2.256	3.730	32.533,42	6.266	1.289	1.882	20.421,14	2.072	631
Altra forma di conduzione	950	10.214,89	2.956	2.493	3.869	25.491,58	5.497	790	1.652	16.264,57	1.936	263

Segue TAV. 36 — Aziende con bestiame, per specie di bestiame e provincia

Superficie in ettari

Segue A — PER FORMA DI CONDUZIONE

PROVINCIE E REGIONI	BOVINI				BUFALINI				OVINI			
	Azien- de	Superficie	Capi		Azien- de	Superficie	Capi		Azien- de	Superficie	Capi	
			Totale	di cui vacche			Totale	di cui femmine da riproduz.			Totale	di cui femmine da riproduz.
L'AQUILA	15.077	66.799,35	33.539	23.191	—	—	—	—	8.567	35.293,30	187.681	165.041
Conduzione diretta del coltivatore . . .	14.772	60.910,98	31.925	22.216	—	—	—	—	8.437	32.298,95	179.495	158.366
Conduzione con salariati e/o compartec. .	98	3.453,46	793	429	—	—	—	—	52	1.933,65	5.502	4.214
Conduzione a colonia parziaria appoderata	149	1.606,65	653	444	—	—	—	—	64	835,18	1.896	1.702
Altra forma di conduzione	58	828,26	168	102	—	—	—	—	14	225,52	788	759
TERAMO	16.819	113.059,75	82.602	41.204	—	—	—	—	18.987	114.573,05	119.030	108.715
Conduzione diretta del coltivatore . . .	7.123	37.013,83	20.577	11.038	—	—	—	—	9.968	42.591,65	76.499	69.405
Conduzione con salariati e/o compartec. .	67	972,09	687	307	—	—	—	—	81	629,42	355	330
Conduzione a colonia parziaria appoderata	9.572	74.969,44	61.228	29.816	—	—	—	—	8.820	71.210,36	41.909	38.726
Altra forma di conduzione	57	104,39	110	43	—	—	—	—	118	141,62	267	254
PESCARA	10.227	61.965,14	40.880	25.756	—	—	—	—	11.983	61.946,73	52.656	48.774
Conduzione diretta del coltivatore . . .	6.213	27.852,30	17.246	11.312	—	—	—	—	8.070	29.396,46	30.335	28.270
Conduzione con salariati e/o compartec. .	96	1.302,90	631	334	—	—	—	—	111	778,29	757	686
Conduzione a colonia parziaria appoderata	3.888	32.687,25	22.925	14.048	—	—	—	—	3.737	31.626,99	21.335	19.603
Altra forma di conduzione	30	122,69	78	62	—	—	—	—	65	144,99	229	215
CHIETI	18.551	106.900,48	50.731	31.191	—	—	—	—	27.691	122.835,07	97.072	89.351
Conduzione diretta del coltivatore . . .	14.682	74.416,86	34.326	21.366	—	—	—	—	23.543	91.545,02	76.408	70.098
Conduzione con salariati e/o compartec. .	65	2.126,35	787	372	—	—	—	—	167	1.934,05	1.884	1.720
Conduzione a colonia parziaria appoderata	3.655	29.597,62	15.285	9.239	—	—	—	—	3.712	28.504,30	17.962	16.771
Altra forma di conduzione	149	759,65	333	214	—	—	—	—	269	851,70	818	762
CAMPOBASSO	17.556	148.188,54	54.237	37.178	6	95,55	12	5	18.036	127.580,21	131.736	118.413
Conduzione diretta del coltivatore . . .	15.717	113.990,09	42.609	29.870	3	16,55	3	2	16.775	105.337,27	112.721	101.289
Conduzione con salariati e/o compartec. .	110	7.895,80	1.726	997	—	—	—	—	93	3.919,28	3.016	2.552
Conduzione a colonia parziaria appoderata	1.591	24.821,63	9.496	6.021	3	79,00	9	3	1.027	16.928,66	14.158	12.974
Altra forma di conduzione	138	1.481,02	406	290	—	—	—	—	141	1.395,00	1.841	1.598
ABRUZZI E MOLISE	78.230	496.913,26	261.989	158.520	6	95,55	12	5	85.264	462.228,36	588.175	530.294
Conduzione diretta del coltivatore . . .	58.507	314.184,06	146.683	95.802	3	16,55	3	2	66.793	301.169,35	475.458	427.428
Conduzione con salariati e/o compartec. .	436	15.750,60	4.624	2.439	—	—	—	—	504	9.194,69	11.514	9.502
Conduzione a colonia parziaria appoderata	18.855	163.682,59	109.587	59.568	3	79,00	9	3	17.360	149.105,49	97.260	89.776
Altra forma di conduzione	432	3.296,01	1.095	711	—	—	—	—	607	2.758,83	3.943	3.588
FOGGIA	6.924	187.503,70	37.308	23.800	46	6.510,62	990	681	4.097	138.016,48	190.565	166.127
Conduzione diretta del coltivatore . . .	6.070	100.164,03	24.821	16.275	18	200,98	95	59	3.508	70.581,51	104.536	90.245
Conduzione con salariati e/o compartec. .	538	77.701,26	10.182	6.022	28	6.309,64	895	622	398	59.663,78	76.398	67.436
Conduzione a colonia parziaria appoderata	215	5.612,72	1.589	1.014	—	—	—	—	105	3.900,88	5.181	4.520
Altra forma di conduzione	101	4.025,69	716	489	—	—	—	—	86	3.870,31	4.450	3.926
BARI	8.409	128.291,60	32.529	20.471	3	197,77	54	54	6.099	119.297,00	132.695	114.499
Conduzione diretta del coltivatore . . .	7.784	95.480,59	27.458	17.294	2	41,39	52	52	5.691	87.665,04	95.797	82.804
Conduzione con salariati e/o compartec. .	355	23.807,53	3.304	2.019	1	156,38	2	2	254	25.049,28	31.847	27.288
Conduzione a colonia parziaria appoderata	39	1.301,43	384	203	—	—	—	—	22	860,61	518	485
Altra forma di conduzione	231	7.702,05	1.383	955	—	—	—	—	132	5.722,07	4.533	3.922
TARANTO	3.348	90.404,73	16.221	9.854	1	329,00	14	10	2.603	76.733,24	77.856	69.190
Conduzione diretta del coltivatore . . .	2.888	47.009,31	9.740	6.333	—	—	—	—	2.166	34.627,67	43.719	38.520
Conduzione con salariati e/o compartec. .	301	33.155,06	5.102	2.619	1	329,00	14	10	303	31.758,96	26.417	23.759
Conduzione a colonia parziaria appoderata	3	202,00	17	14	—	—	—	—	3	202,00	106	70
Altra forma di conduzione	156	10.038,36	1.362	888	—	—	—	—	131	10.144,61	7.614	6.841
BRINDISI	2.000	37.395,39	6.825	4.033	—	—	—	—	2.502	41.818,36	40.476	37.289
Conduzione diretta del coltivatore . . .	1.641	18.636,71	4.372	2.628	—	—	—	—	2.175	21.507,83	24.341	22.472
Conduzione con salariati e/o compartec. .	189	10.458,90	1.575	875	—	—	—	—	169	10.468,13	8.299	7.635
Conduzione a colonia parziaria appoderata	3	64,06	15	11	—	—	—	—	3	58,06	41	39
Altra forma di conduzione	167	8.235,72	863	519	—	—	—	—	155	9.784,34	7.795	7.143
LECCE	8.015	78.583,93	21.996	10.740	—	—	—	—	2.833	51.115,69	52.662	47.530
Conduzione diretta del coltivatore . . .	6.330	33.862,77	12.888	6.675	—	—	—	—	1.962	14.820,70	23.054	20.889
Conduzione con salariati e/o compartec. .	488	13.825,34	2.671	1.224	—	—	—	—	252	10.416,54	8.426	7.435
Conduzione a colonia parziaria appoderata	528	13.105,18	3.378	1.595	—	—	—	—	340	11.571,38	11.741	10.740
Altra forma di conduzione	669	17.790,64	3.059	1.246	—	—	—	—	279	14.307,07	9.441	8.466

Segue TAV. 36 — Aziende con bestiame, per specie di bestiame e provincia

Superficie in ettari

Segue A — PER FORMA DI CONDUZIONE

PROVINCIE E REGIONI FORME DI CONDUZIONE	CAPRINI				SUINI				EQUINI			
	Aziende	Superficie	Capi		Aziende	Superficie	Capi		Aziende	Superficie	Capi	
			Totale	di cui femmine da riproduz.			Totale	di cui femmine da riproduz.			Totale	di cui cavalli
L'AQUILA	3.589	11.612,11	10.446	9.080	13.866	49.072,00	17.700	1.038	23.080	84.403,26	26.873	6.254
Conduzione diretta del coltivatore . . .	3.543	10.530,32	10.346	8.989	13.676	45.986,47	17.140	980	22.854	80.214,91	26.588	6.147
Conduzione con salariati e/o compartec. .	15	799,88	30	24	92	1.972,28	410	21	88	2.756,05	118	54
Conduzione a colonia parziaria appoderata	22	254,28	61	61	76	831,45	124	34	85	877,74	97	35
Altra forma di conduzione	9	27,63	9	6	22	281,80	26	3	53	554,56	70	18
TERAMO	1.078	9.883,50	3.197	2.841	19.310	114.887,79	31.988	1.718	2.535	19.709,20	2.851	508
Conduzione diretta del coltivatore . . .	977	8.421,17	3.001	2.690	10.078	42.881,15	13.210	687	2.321	16.747,62	2.623	464
Conduzione con salariati e/o compartec. .	3	44,11	13	12	81	522,50	232	27	8	99,11	9	—
Conduzione a colonia parziaria appoderata	97	1.417,82	181	137	9.040	71.356,53	18.416	997	204	2.860,67	217	43
Altra forma di conduzione	1	0,40	2	2	111	127,61	130	7	2	1,80	2	1
PESCARA	1.751	8.044,08	2.858	2.611	9.252	51.926,60	15.498	2.586	3.428	17.295,00	3.517	484
Conduzione diretta del coltivatore . . .	1.664	7.218,46	2.716	2.481	6.209	24.088,31	9.011	1.129	3.153	13.906,17	3.232	381
Conduzione con salariati e/o compartec. .	14	116,89	19	16	72	548,05	319	30	26	209,20	26	8
Conduzione a colonia parziaria appoderata	66	678,98	112	103	2.950	27.246,69	6.133	1.424	237	3.138,12	246	94
Altra forma di conduzione	7	29,75	11	11	21	43,55	35	3	12	41,51	13	1
CHIETI	5.945	29.314,67	7.867	7.191	11.737	64.060,50	14.978	5.326	15.664	78.394,30	16.118	2.128
Conduzione diretta del coltivatore . . .	5.696	26.675,54	7.518	6.878	10.217	49.057,05	12.583	4.469	14.600	67.449,34	15.006	1.919
Conduzione con salariati e/o compartec. .	59	372,76	72	65	80	1.624,24	249	47	72	1.699,43	79	22
Conduzione a colonia parziaria appoderata	165	2.136,29	246	221	1.374	13.134,40	2.053	779	907	8.826,04	944	181
Altra forma di conduzione	25	130,08	31	27	66	244,81	93	31	85	419,49	89	6
CAMPBASSO	13.414	87.988,43	20.279	18.723	20.603	144.117,23	29.248	5.768	32.853	216.949,73	36.399	7.237
Conduzione diretta del coltivatore . . .	12.906	79.874,30	19.291	17.834	19.134	118.551,82	25.885	5.034	30.979	188.447,01	34.176	6.387
Conduzione con salariati e/o compartec. .	91	1.574,11	157	146	125	4.831,59	427	73	148	5.487,80	221	101
Conduzione a colonia parziaria appoderata	349	6.009,25	692	630	1.200	19.605,94	2.708	609	1.408	20.711,41	1.623	654
Altra forma di conduzione	68	530,77	139	113	144	1.127,98	228	52	318	2.303,51	379	95
ABRUZZI E MOLISE	25.777	146.842,79	44.647	40.446	74.768	424.064,22	109.412	16.436	77.560	416.751,49	85.758	16.611
Conduzione diretta del coltivatore . . .	24.786	132.719,79	42.872	38.872	59.314	280.564,80	77.829	12.299	73.907	366.765,05	81.625	15.298
Conduzione con salariati e/o compartec. .	182	2.907,75	291	263	450	9.498,66	1.637	198	342	10.251,59	453	185
Conduzione a colonia parziaria appoderata	699	10.496,62	1.292	1.152	14.640	132.175,01	29.434	3.843	2.841	36.413,98	3.127	1.007
Altra forma di conduzione	110	718,63	192	159	364	1.825,75	512	96	470	3.320,87	553	121
FOGGIA	3.667	83.317,95	34.780	29.047	6.300	121.145,89	18.152	5.342	28.378	410.322,76	45.256	19.406
Conduzione diretta del coltivatore . . .	3.383	55.293,89	30.743	25.632	5.819	83.293,17	14.588	4.340	26.230	277.321,88	37.134	15.044
Conduzione con salariati e/o compartec. .	173	24.105,49	3.296	2.836	215	29.513,25	2.597	709	1.330	113.321,39	6.162	3.432
Conduzione a colonia parziaria appoderata	48	1.779,35	246	204	157	4.611,33	448	128	437	11.275,78	1.106	572
Altra forma di conduzione	63	2.139,22	495	375	109	3.728,14	519	165	381	8.403,71	854	358
BARI	4.097	48.936,48	9.399	7.579	2.276	37.184,06	4.952	2.068	26.462	254.337,26	33.092	11.662
Conduzione diretta del coltivatore . . .	3.834	37.057,79	8.324	6.723	2.144	31.583,31	4.386	1.805	24.722	201.172,67	29.401	10.138
Conduzione con salariati e/o compartec. .	147	9.526,94	725	611	63	2.034,72	299	121	1.109	40.161,58	2.373	934
Conduzione a colonia parziaria appoderata	8	226,99	47	43	17	555,72	49	24	41	1.309,32	118	81
Altra forma di conduzione	108	2.124,76	303	202	52	3.010,31	218	118	590	11.693,69	1.200	509
TARANTO	2.009	35.860,23	12.921	11.059	1.451	31.779,22	3.091	1.531	9.092	123.919,80	11.937	5.433
Conduzione diretta del coltivatore . . .	1.797	17.590,54	8.468	7.226	1.305	18.857,05	2.288	1.103	8.378	74.890,23	10.015	4.392
Conduzione con salariati e/o compartec. .	145	13.664,21	3.299	2.864	82	7.929,19	582	329	472	37.786,39	1.384	705
Conduzione a colonia parziaria appoderata	2	180,00	22	22	1	155,00	6	—	3	202,00	10	9
Altra forma di conduzione	65	4.425,48	1.132	947	63	4.837,98	215	99	239	11.041,18	528	327
BRINDISI	1.762	19.234,22	4.299	4.021	1.235	14.863,24	1.747	1.020	8.745	68.313,60	9.756	5.024
Conduzione diretta del coltivatore . . .	1.607	11.772,91	3.458	3.242	1.122	8.910,38	1.473	870	8.155	46.945,61	8.779	4.377
Conduzione con salariati e/o compartec. .	80	4.282,83	482	468	50	3.930,86	152	92	365	13.789,53	592	363
Conduzione a colonia parziaria appoderata	3	56,00	6	6	4	76,06	6	4	6	87,03	8	7
Altra forma di conduzione	72	3.122,48	353	305	59	1.945,94	116	54	219	7.491,43	377	277
LECCE	1.499	11.377,03	3.996	3.661	503	9.349,65	2.433	494	13.050	89.884,11	13.977	7.023
Conduzione diretta del coltivatore . . .	1.321	4.885,83	2.880	2.652	360	2.918,69	873	309	11.496	49.781,60	11.959	5.792
Conduzione con salariati e/o compartec. .	94	2.839,31	420	376	73	2.774,19	1.081	111	697	15.045,99	862	449
Conduzione a colonia parziaria appoderata	46	1.966,32	462	415	40	1.658,81	401	37	410	11.738,40	579	427
Altra forma di conduzione	38	1.685,57	234	218	30	1.997,96	78	37	447	13.318,12	577	355

Segue Tav. 36 — Aziende con bestiame, per specie di bestiame e provincia

Superficie in ettari

Segue A — PER FORMA DI CONDUZIONE

PROVINCIE E REGIONI	BOVINI				BUFALINI				OVINI			
	Azien- de	Superficie	Capi		Azien- de	Superficie	Capi		Azien- de	Superficie	Capi	
			Totale	di cui vacche			Totale	di cui femmine da riproduz.			Totale	di cui femmine da riproduz.
FORME DI CONDUZIONE												
PUGLIA	28.696	522.179,35	114.879	68.898	50	7.037,39	1.058	745	18.134	426.980,77	494.254	434.635
Conduzione diretta del coltivatore . . .	24.713	295.153,41	79.279	49.205	20	242,37	147	111	15.502	229.202,75	291.447	254.930
Conduzione con salariati e/o compartec. .	1.871	158.948,09	22.834	12.759	30	6.795,02	911	634	1.376	137.356,69	151.387	133.553
Conduzione a colonia parziaria appoderata	788	20.285,39	5.383	2.837	—	—	—	—	473	16.592,93	17.587	15.854
Altra forma di conduzione	1.324	47.792,46	7.383	4.097	—	—	—	—	783	43.828,40	33.833	30.298
POTENZA	14.725	222.791,78	54.088	33.711	—	—	—	—	14.618	207.391,12	251.635	213.382
Conduzione diretta del coltivatore . . .	12.856	156.804,33	40.748	26.062	—	—	—	—	13.269	150.780,09	197.929	167.889
Conduzione con salariati e/o compartec. .	395	28.180,48	4.314	2.503	—	—	—	—	324	26.055,89	23.446	19.884
Conduzione a colonia parziaria appoderata	956	28.892,36	6.407	3.528	—	—	—	—	643	22.726,53	19.470	16.280
Altra forma di conduzione	518	8.914,61	2.619	1.618	—	—	—	—	382	7.828,61	10.790	9.329
MATERA	4.265	133.299,59	20.520	12.113	—	—	—	—	1.874	109.818,65	87.792	74.367
Conduzione diretta del coltivatore . . .	3.876	70.398,14	13.498	8.498	—	—	—	—	1.563	51.619,68	45.359	38.771
Conduzione con salariati e/o compartec. .	298	59.238,96	6.349	3.305	—	—	—	—	248	55.138,59	39.651	33.332
Conduzione a colonia parziaria appoderata	53	2.149,73	443	201	—	—	—	—	31	1.400,94	1.456	1.271
Altra forma di conduzione	38	1.512,76	230	109	—	—	—	—	32	1.659,44	1.326	993
BASILICATA	18.990	356.091,37	74.608	45.824	—	—	—	—	16.492	317.209,77	339.427	287.749
Conduzione diretta del coltivatore . . .	16.732	227.202,47	54.246	34.560	—	—	—	—	14.832	202.399,77	243.288	206.660
Conduzione con salariati e/o compartec. .	693	87.419,44	10.663	5.808	—	—	—	—	572	81.194,48	63.097	53.216
Conduzione a colonia parziaria appoderata	1.009	31.042,09	6.850	3.729	—	—	—	—	674	24.127,47	20.926	17.551
Altra forma di conduzione	556	10.427,37	2.849	1.727	—	—	—	—	414	9.488,05	12.116	10.322
COSENZA	18.339	242.475,57	64.388	36.648	—	—	—	—	15.192	180.916,27	147.764	123.517
Conduzione diretta del coltivatore . . .	14.433	115.982,92	39.643	23.060	—	—	—	—	12.182	86.951,66	88.727	73.569
Conduzione con salariati e/o compartec. .	834	71.525,03	11.541	5.995	—	—	—	—	629	49.878,52	29.752	25.332
Conduzione a colonia parziaria appoderata	524	12.663,16	2.828	1.559	—	—	—	—	328	8.704,90	6.217	5.116
Altra forma di conduzione	2.548	42.304,46	10.376	6.034	—	—	—	—	2.053	35.381,19	23.068	19.500
CATANZARO	18.329	173.275,43	53.131	34.631	—	—	—	—	4.289	84.748,80	93.310	80.835
Conduzione diretta del coltivatore . . .	16.018	89.301,86	39.036	26.360	—	—	—	—	3.557	34.505,53	53.850	46.809
Conduzione con salariati e/o compartec. .	1.566	74.733,21	11.764	6.734	—	—	—	—	489	45.342,06	34.817	30.107
Conduzione a colonia parziaria appoderata	182	2.880,92	670	453	—	—	—	—	81	1.998,74	2.200	1.872
Altra forma di conduzione	563	6.359,44	1.661	1.084	—	—	—	—	162	2.902,47	2.443	2.047
REGGIO DI CALABRIA	9.125	85.509,64	25.411	15.689	—	—	—	—	4.340	33.462,79	33.938	28.463
Conduzione diretta del coltivatore . . .	7.235	26.826,59	15.732	10.682	—	—	—	—	3.830	12.419,13	26.989	22.806
Conduzione con salariati e/o compartec. .	1.168	42.170,56	6.549	3.284	—	—	—	—	380	17.415,62	5.611	4.641
Conduzione a colonia parziaria appoderata	—	—	—	—	—	—	—	—	—	—	—	—
Altra forma di conduzione	722	16.512,49	3.130	1.723	—	—	—	—	130	3.628,04	1.338	1.016
CALABRIA	45.793	501.260,64	142.930	86.968	—	—	—	—	23.821	299.127,86	275.012	232.815
Conduzione diretta del coltivatore . . .	37.686	232.111,37	94.411	60.102	—	—	—	—	19.569	133.876,32	169.566	143.184
Conduzione con salariati e/o compartec. .	3.568	188.428,80	29.854	16.013	—	—	—	—	1.498	112.636,20	70.180	60.080
Conduzione a colonia parziaria appoderata	706	15.544,08	3.498	2.012	—	—	—	—	409	10.703,64	8.417	6.988
Altra forma di conduzione	3.833	65.176,39	15.167	8.841	—	—	—	—	2.345	41.911,70	26.849	22.563
TRAPANI	4.130	41.224,66	17.718	10.759	—	—	—	—	1.099	14.760,02	43.261	38.602
Conduzione diretta del coltivatore . . .	3.460	16.240,20	12.012	7.218	—	—	—	—	958	6.622,03	35.217	31.434
Conduzione con salariati e/o compartec. .	170	5.730,66	1.425	905	—	—	—	—	38	2.335,54	2.007	1.764
Conduzione a colonia parziaria appoderata	34	685,93	186	119	—	—	—	—	3	75,61	5	—
Altra forma di conduzione	466	18.567,87	4.095	2.517	—	—	—	—	100	5.726,84	6.032	5.404
PALERMO	9.456	156.207,10	60.697	36.295	—	—	—	—	2.521	65.301,36	77.585	69.594
Conduzione diretta del coltivatore . . .	7.768	61.069,27	39.014	23.489	—	—	—	—	2.129	24.548,43	47.589	43.181
Conduzione con salariati e/o compartec. .	792	54.845,13	11.465	6.754	—	—	—	—	225	29.743,83	21.593	18.954
Conduzione a colonia parziaria appoderata	64	1.642,74	587	336	—	—	—	—	10	277,14	119	107
Altra forma di conduzione	832	38.649,96	9.631	5.716	—	—	—	—	157	10.731,96	8.284	7.352
MESSINA	18.551	128.879,01	58.035	29.687	—	—	—	—	3.770	45.599,42	64.256	54.958
Conduzione diretta del coltivatore . . .	13.421	50.173,47	38.152	20.788	—	—	—	—	3.220	20.931,99	46.484	39.735
Conduzione con salariati e/o compartec. .	3.666	68.271,92	16.451	7.670	—	—	—	—	462	23.250,02	17.096	14.688
Conduzione a colonia parziaria appoderata	879	3.982,34	1.744	621	—	—	—	—	39	249,72	159	142
Altra forma di conduzione	585	6.451,28	1.688	608	—	—	—	—	49	1.167,69	517	393

Segue Tav. 36 — Aziende con bestiame, per specie di bestiame e provincia

Superficie in ettari

Segue A — PER FORMA DI CONDUZIONE

PROVINCIE E REGIONI	CAPRINI				SUINI				EQUINI			
	Azien- de	Superficie	Capi		Azien- de	Superficie	Capi		Azien- de	Superficie	Capi	
			Totale	di cui femmine da riproduz.			Totale	di cui femmine da riproduz.			Totale	di cui cavalli
PUGLIA	13.034	198.725,91	65.395	55.367	11.765	214.322,06	30.375	10.455	85.727	946.777,53	114.018	48.548
Condizione diretta del coltivatore . . .	11.942	126.600,96	53.873	45.475	10.750	145.562,60	23.608	8.427	78.981	650.111,99	97.288	39.743
Condizione con salariati e/o compartec. .	639	54.418,78	8.222	7.155	483	46.182,21	4.711	1.362	3.973	220.104,88	11.373	5.883
Condizione a colonia parziaria appoderata	107	4.208,66	783	690	219	7.056,92	910	193	897	24.612,53	1.821	1.096
Altra forma di conduzione	346	13.497,51	2.517	2.047	313	15.520,33	1.146	473	1.876	51.948,13	3.536	1.826
POTENZA	16.139	200.221,94	87.241	72.712	29.539	255.518,73	49.118	11.400	34.947	326.630,48	41.219	6.699
Condizione diretta del coltivatore . . .	14.927	150.008,55	70.854	59.062	27.420	199.559,34	41.212	8.977	32.981	261.304,48	38.092	5.882
Condizione con salariati e/o compartec. .	286	21.007,13	5.371	4.576	582	21.688,88	2.816	649	554	32.115,91	1.269	435
Condizione a colonia parziaria appoderata	596	22.632,96	8.399	6.732	840	25.908,91	3.613	1.330	752	23.477,06	968	241
Altra forma di conduzione	330	6.573,30	2.617	2.342	697	8.361,60	1.477	444	660	9.733,03	890	141
MATERA	3.358	110.181,60	29.776	24.783	5.712	108.521,67	16.683	6.069	15.053	231.471,56	18.799	3.635
Condizione diretta del coltivatore . . .	3.067	59.536,29	18.720	15.567	5.415	67.756,34	12.101	4.349	14.366	155.312,71	17.127	3.126
Condizione con salariati e/o compartec. .	220	47.679,15	10.102	8.452	218	38.088,66	4.242	1.584	467	70.865,05	1.270	429
Condizione a colonia parziaria appoderata	33	1.466,44	529	475	32	1.276,49	134	61	70	2.542,22	137	43
Altra forma di conduzione	38	1.499,72	425	289	47	1.400,18	206	75	150	2.751,58	265	37
BASILICATA	19.497	310.403,54	117.017	97.495	35.251	364.040,40	65.801	17.469	50.000	558.102,04	60.018	10.334
Condizione diretta del coltivatore . . .	17.994	209.544,84	89.574	74.629	32.835	267.315,68	53.313	13.326	47.347	416.617,19	55.219	9.008
Condizione con salariati e/o compartec. .	506	68.686,28	15.473	13.028	800	59.777,54	7.058	2.233	1.021	102.980,96	2.539	864
Condizione a colonia parziaria appoderata	629	24.099,40	8.928	7.207	872	27.185,40	3.747	1.391	822	26.019,28	1.105	284
Altra forma di conduzione	368	8.073,02	3.042	2.631	744	9.761,78	1.683	519	810	12.484,61	1.155	178
COSENZA	15.812	168.395,66	83.359	67.205	40.442	265.318,33	62.568	14.559	25.802	235.105,30	27.847	2.114
Condizione diretta del coltivatore . . .	13.490	92.857,30	59.975	48.194	34.513	153.423,63	46.806	10.916	22.776	137.279,12	23.617	1.545
Condizione con salariati e/o compartec. .	557	41.652,93	13.686	11.129	1.440	52.555,18	4.163	1.086	792	58.146,41	1.314	370
Condizione a colonia parziaria appoderata	201	6.513,11	2.314	1.815	585	13.297,39	1.778	505	346	9.066,43	398	64
Altra forma di conduzione	1.564	27.372,32	7.384	6.067	3.904	46.042,13	9.821	2.052	1.888	30.613,34	2.518	135
CATANZARO	8.179	89.041,05	51.455	42.794	31.145	179.789,22	43.238	9.443	24.604	176.924,75	26.579	2.467
Condizione diretta del coltivatore . . .	7.470	47.736,83	40.911	33.845	28.573	117.203,65	36.941	7.881	23.459	124.404,68	25.114	2.166
Condizione con salariati e/o compartec. .	453	36.782,41	8.755	7.486	1.761	54.234,56	4.674	1.184	881	48.343,83	1.180	281
Condizione a colonia parziaria appoderata	64	1.771,24	805	676	162	2.663,93	423	113	76	1.708,07	85	7
Altra forma di conduzione	192	2.750,57	984	787	649	5.687,08	1.200	265	188	2.468,17	200	13
REGGIO DI CALABRIA	7.900	37.757,18	29.629	23.559	11.461	55.123,42	13.721	4.053	9.659	52.378,29	10.158	309
Condizione diretta del coltivatore . . .	7.296	19.847,95	25.589	20.330	10.191	27.857,16	11.298	3.395	8.826	28.871,82	9.060	228
Condizione con salariati e/o compartec. .	472	14.219,06	3.121	2.504	947	20.087,82	1.670	431	636	18.472,26	794	71
Condizione a colonia parziaria appoderata	—	—	—	—	—	—	—	—	—	—	—	—
Altra forma di conduzione	132	3.690,17	919	725	323	7.178,44	753	227	197	5.034,21	304	10
CALABRIA	31.891	295.193,89	164.443	133.558	83.048	500.230,97	119.527	28.055	60.065	464.408,34	64.584	4.890
Condizione diretta del coltivatore . . .	28.256	160.442,08	126.475	102.369	73.277	298.484,44	95.045	22.192	55.061	290.555,62	57.791	3.939
Condizione con salariati e/o compartec. .	1.482	92.654,40	25.562	21.119	4.148	126.877,56	10.507	2.701	2.309	124.962,50	3.288	722
Condizione a colonia parziaria appoderata	265	8.284,35	3.119	2.491	747	15.961,32	2.201	618	422	10.774,50	483	71
Altra forma di conduzione	1.888	33.813,06	9.287	7.579	4.876	58.907,65	11.774	2.544	2.273	38.115,72	3.022	158
TRAPANI	1.813	9.397,44	4.607	3.783	692	6.400,08	1.489	465	24.079	116.763,87	28.619	2.737
Condizione diretta del coltivatore . . .	1.682	5.692,39	4.351	3.581	604	2.663,57	1.216	363	21.460	77.162,01	24.008	2.222
Condizione con salariati e/o compartec. .	33	239,60	61	45	20	756,58	51	16	608	9.197,67	948	113
Condizione a colonia parziaria appoderata	2	50,50	2	—	6	156,81	17	1	39	764,68	73	11
Altra forma di conduzione	96	3.414,95	193	157	62	2.823,12	205	85	1.972	29.639,51	3.590	391
PALERMO	5.451	69.605,18	30.113	26.530	1.560	21.146,92	3.762	1.898	37.327	249.025,84	53.186	5.066
Condizione diretta del coltivatore . . .	4.907	35.654,10	21.005	18.317	1.382	9.740,59	2.715	1.430	33.330	146.335,59	45.708	3.936
Condizione con salariati e/o compartec. .	304	25.859,73	7.502	6.765	78	6.931,07	700	318	2.084	61.278,01	3.655	594
Condizione a colonia parziaria appoderata	2	79,97	25	25	8	274,35	18	3	78	1.764,07	175	25
Altra forma di conduzione	238	8.011,38	1.581	1.423	92	4.200,91	329	147	1.835	39.648,17	3.648	511
MESSINA	8.683	59.134,82	50.009	40.751	9.193	55.799,04	14.503	5.475	16.760	103.436,86	18.986	1.203
Condizione diretta del coltivatore . . .	7.759	31.926,06	35.413	29.318	7.891	24.634,97	11.581	4.428	15.047	56.169,18	16.543	861
Condizione con salariati e/o compartec. .	783	25.288,36	13.893	10.814	1.048	28.119,00	2.449	871	1.495	43.596,26	2.168	320
Condizione a colonia parziaria appoderata	58	624,66	199	172	160	1.418,39	304	108	88	1.071,68	114	9
Altra forma di conduzione	83	1.295,74	504	447	94	1.626,68	169	68	130	2.599,74	161	13

Segue TAV. 36 — Aziende con bestiame, per specie di bestiame e provincia

Superficie in ettari
Segue A — PER FORMA DI CONDUZIONE

PROVINCIE E REGIONI FORME DI CONDUZIONE	BOVINI				BUFALINI				OVINI			
	Aziende	Superficie	Capi		Aziende	Superficie	Capi		Aziende	Superficie	Capi	
			Totale	di cui vacche			Totale	di cui femmine da riproduz.			Totale	di cui femmine da riproduz.
AGRIGENTO	4.081	65.489,05	24.443	14.658	—	—	—	—	2.058	39.194,45	70.715	64.916
Conduzione diretta del coltivatore . . .	2.967	25.435,88	13.671	8.297	—	—	—	—	1.640	15.863,23	44.571	40.949
Conduzione con salariati e/o compartec. .	201	9.849,82	2.810	1.582	—	—	—	—	111	7.982,65	8.607	7.664
Conduzione a colonia parziaria appoderata	111	1.842,13	585	375	—	—	—	—	30	785,34	1.564	1.512
Altra forma di conduzione	802	28.361,22	7.377	4.404	—	—	—	—	277	14.563,23	15.973	14.791
CALTANISSETTA	3.220	56.078,44	15.424	9.406	—	—	—	—	1.052	20.803,65	43.828	39.310
Conduzione diretta del coltivatore . . .	1.965	17.000,35	6.539	3.886	—	—	—	—	782	6.029,76	28.111	25.172
Conduzione con salariati e/o compartec. .	113	5.931,25	1.656	927	—	—	—	—	50	4.365,14	5.323	4.774
Conduzione a colonia parziaria appoderata	203	2.571,86	677	363	—	—	—	—	30	278,27	328	301
Altra forma di conduzione	939	30.574,98	6.552	4.230	—	—	—	—	190	10.130,48	10.066	9.063
ENNA	4.947	94.103,12	34.498	19.801	—	—	—	—	1.241	33.513,92	40.739	35.606
Conduzione diretta del coltivatore . . .	3.343	39.367,87	18.228	10.555	—	—	—	—	963	15.930,27	26.267	22.852
Conduzione con salariati e/o compartec. .	261	16.284,01	4.144	2.179	—	—	—	—	90	9.856,40	9.364	8.255
Conduzione a colonia parziaria appoderata	503	9.703,11	4.408	2.507	—	—	—	—	65	1.229,26	655	562
Altra forma di conduzione	840	28.748,13	7.718	4.560	—	—	—	—	123	6.497,99	4.453	3.937
CATANIA	5.369	73.981,30	27.194	14.272	2	22,64	2	1	690	15.835,88	38.743	34.212
Conduzione diretta del coltivatore . . .	2.986	19.333,76	12.110	7.246	2	22,64	2	1	538	3.578,94	24.840	22.741
Conduzione con salariati e/o compartec. .	1.693	32.752,52	8.929	3.675	—	—	—	—	105	8.172,91	9.659	7.649
Conduzione a colonia parziaria appoderata	106	2.578,51	1.119	583	—	—	—	—	12	339,82	480	456
Altra forma di conduzione	584	19.316,51	5.036	2.768	—	—	—	—	35	3.744,21	3.764	3.366
RAGUSA	6.857	90.087,55	57.683	24.790	—	—	—	—	3.088	57.632,22	25.992	23.091
Conduzione diretta del coltivatore . . .	5.772	59.636,28	44.225	19.015	—	—	—	—	2.645	40.764,56	18.854	16.640
Conduzione con salariati e/o compartec. .	722	23.557,90	9.762	4.140	—	—	—	—	267	12.637,85	6.004	5.461
Conduzione a colonia parziaria appoderata	355	6.637,50	3.614	1.581	—	—	—	—	175	4.214,41	1.092	950
Altra forma di conduzione	8	255,87	82	54	—	—	—	—	1	15,40	42	40
SIRACUSA	4.758	81.851,37	35.299	20.223	—	—	—	—	738	21.398,39	43.630	37.133
Conduzione diretta del coltivatore . . .	3.445	37.550,89	19.657	11.395	—	—	—	—	545	8.632,95	27.276	24.351
Conduzione con salariati e/o compartec. .	938	36.275,26	12.271	6.942	—	—	—	—	157	11.303,97	14.453	11.016
Conduzione a colonia parziaria appoderata	112	2.147,12	945	513	—	—	—	—	6	272,05	321	276
Altra forma di conduzione	263	5.878,10	2.426	1.373	—	—	—	—	30	1.189,42	1.580	1.490
SICILIA	61.369	787.901,60	330.991	179.891	2	22,64	2	1	16.257	314.039,31	448.749	397.422
Conduzione diretta del coltivatore . . .	45.127	325.807,97	203.608	111.889	2	22,64	2	1	13.420	142.902,16	299.209	267.055
Conduzione con salariati e/o compartec. .	8.556	253.498,47	68.913	34.774	—	—	—	—	1.505	109.648,31	94.106	80.225
Conduzione a colonia parziaria appoderata	2.367	31.791,24	13.865	6.998	—	—	—	—	370	7.721,62	4.723	4.306
Altra forma di conduzione	5.319	176.803,92	44.605	26.230	—	—	—	—	962	53.767,22	50.711	45.836
SASSARI	9.783	473.498,83	91.076	39.324	—	—	—	—	8.027	456.580,12	803.009	654.122
Conduzione diretta del coltivatore . . .	8.456	322.102,89	67.701	28.853	—	—	—	—	6.784	310.481,91	610.324	494.102
Conduzione con salariati e/o compartec. .	1.005	117.470,44	19.590	8.758	—	—	—	—	880	109.985,28	121.116	100.498
Conduzione a colonia parziaria appoderata	19	1.743,25	234	109	—	—	—	—	12	1.038,98	1.589	1.441
Altra forma di conduzione	303	32.182,25	3.551	1.604	—	—	—	—	351	35.073,95	69.980	58.081
NUORO	8.977	222.757,00	57.839	28.727	—	—	—	—	9.094	265.231,53	902.255	733.526
Conduzione diretta del coltivatore . . .	8.508	176.580,65	50.767	25.180	—	—	—	—	8.533	213.609,94	810.782	659.237
Conduzione con salariati e/o compartec. .	371	39.283,95	5.873	3.011	—	—	—	—	413	42.506,93	66.905	54.530
Conduzione a colonia parziaria appoderata	14	385,85	121	67	—	—	—	—	6	292,72	853	760
Altra forma di conduzione	84	6.506,55	1.078	469	—	—	—	—	142	8.821,94	23.715	18.999
CAGLIARI	10.417	281.201,61	82.216	38.787	—	—	—	—	11.233	309.170,14	651.027	545.886
Conduzione diretta del coltivatore . . .	9.655	199.317,67	65.337	30.652	—	—	—	—	10.455	225.015,89	563.841	471.486
Conduzione con salariati e/o compartec. .	561	75.164,55	14.287	6.848	—	—	—	—	619	77.264,75	75.264	64.332
Conduzione a colonia parziaria appoderata	119	3.025,59	1.785	857	—	—	—	—	17	702,30	1.316	1.079
Altra forma di conduzione	82	3.693,80	807	430	—	—	—	—	142	6.187,20	10.606	8.989
SARDEGNA	29.177	977.457,44	231.131	106.838	—	—	—	—	28.354	1030.981,79	2.356.291	1.933.534
Conduzione diretta del coltivatore . . .	26.619	698.001,21	183.805	84.685	—	—	—	—	25.772	749.107,74	1.984.947	1.624.825
Conduzione con salariati e/o compartec. .	1.937	231.918,94	39.750	18.617	—	—	—	—	1.912	229.756,96	263.285	219.360
Conduzione a colonia parziaria appoderata	152	5.154,69	2.140	1.033	—	—	—	—	35	2.034,00	3.758	3.280
Altra forma di conduzione	469	42.382,60	5.436	2.503	—	—	—	—	635	50.083,09	104.301	86.069
ITALIA	1.537.568	13458548,66	9.485.095	4.891.489	1.790	40.646,04	22.747	13.529	361.781	4749.879,58	6.574.631	5.508.901
Conduzione diretta del coltivatore . . .	1.179.583	7763.727,94	5.781.155	3.099.471	1.417	11.246,26	8.147	5.453	293.523	2821.191,04	4.816.737	4.010.224
Conduzione con salariati e/o compartec. .	42.269	2271.946,33	1.132.298	524.831	277	27.950,01	13.964	7.683	9.924	953.517,31	956.342	795.865
Conduzione a colonia parziaria appoderata	294.772	3019.901,67	2.462.784	1.205.411	76	1.113,77	503	310	50.274	753.909,39	540.785	479.762
Altra forma di conduzione	20.944	402.972,72	108.858	61.776	20	336,00	133	83	8.060	221.261,84	260.767	223.050

Segue TAV. 36 — Aziende con bestiame, per specie di bestiame e provincia

Superficie in ettari

Segue A — PER FORMA DI CONDUZIONE

PROVINCIE E REGIONI FORME DI CONDUZIONE	CAPRINI				SUINI				EQUINI			
	Aziende	Superficie	Capi		Aziende	Superficie	Capi		Aziende	Superficie	Capi	
			Totale	di cui femmine da riproduz.			Totale	di cui femmine da riproduz.			Totale	di cui cavalli
AGRIGENTO	5.863	44.380,70	16.963	15.404	1.208	16.460,36	3.600	2.193	40.068	203.330,21	55.122	4.399
Conduzione diretta del coltivatore . . .	5.045	27.048,04	13.555	12.419	989	6.559,72	1.985	1.232	32.932	124.908,34	41.817	3.083
Conduzione con salariati e/o compartec. .	152	5.234,37	666	605	48	2.523,09	578	309	1.067	15.244,36	1.996	247
Conduzione a colonia parziaria appoderata	43	735,87	139	134	13	233,52	36	25	205	2.912,20	439	66
Altra forma di conduzione	623	11.362,42	2.603	2.246	158	7.144,03	1.001	627	5.864	60.265,31	10.870	1.003
CALTANISSETTA	4.008	27.011,15	12.774	11.581	834	12.577,38	3.054	2.026	22.609	130.885,19	32.364	4.892
Conduzione diretta del coltivatore . . .	2.989	13.588,71	9.276	8.425	540	3.990,36	1.600	991	17.841	70.127,26	23.536	3.473
Conduzione con salariati e/o compartec. .	135	1.507,87	399	370	46	1.443,95	227	148	577	9.843,19	1.064	234
Conduzione a colonia parziaria appoderata	109	1.147,00	575	539	55	660,99	155	126	303	3.781,94	741	164
Altra forma di conduzione	775	10.767,57	2.524	2.247	193	6.482,08	1.072	761	3.888	47.132,80	7.023	1.021
ENNA	1.796	25.922,84	6.214	5.100	2.152	37.373,15	4.745	1.876	18.475	151.793,90	25.277	2.685
Conduzione diretta del coltivatore . . .	1.512	15.653,19	5.032	4.181	1.561	18.416,35	2.948	1.092	15.072	82.679,84	19.328	1.808
Conduzione con salariati e/o compartec. .	68	5.838,44	632	493	88	5.481,62	391	178	750	20.957,37	1.280	299
Conduzione a colonia parziaria appoderata	63	1.124,10	111	97	208	3.773,37	395	136	467	8.805,30	792	117
Altra forma di conduzione	153	3.307,11	439	329	295	9.701,81	1.011	470	2.186	39.351,39	3.877	461
CATANIA	920	10.746,98	5.550	4.894	932	23.899,22	3.505	939	21.348	115.313,87	25.622	2.949
Conduzione diretta del coltivatore . . .	746	3.401,53	4.747	4.243	612	5.520,09	1.517	355	18.670	60.480,20	20.667	2.118
Conduzione con salariati e/o compartec. .	105	5.009,72	649	533	158	11.145,20	1.294	340	990	27.063,73	1.948	310
Conduzione a colonia parziaria appoderata	12	278,98	16	15	30	820,72	145	63	101	2.717,28	175	69
Altra forma di conduzione	57	2.056,75	138	103	132	6.413,21	549	181	1.587	25.052,66	2.832	452
RAGUSA	817	9.868,98	2.789	2.311	5.331	71.952,50	16.218	4.975	12.053	104.188,40	19.480	6.139
Conduzione diretta del coltivatore . . .	715	6.954,98	2.194	1.823	4.538	51.532,43	12.911	4.010	10.469	70.321,01	16.204	5.001
Conduzione con salariati e/o compartec. .	70	2.008,65	521	420	522	14.953,60	2.464	658	1.189	26.721,85	2.490	820
Conduzione a colonia parziaria appoderata	32	905,35	74	68	269	5.406,21	833	304	369	6.749,21	752	303
Altra forma di conduzione	—	—	—	—	2	60,26	10	3	26	396,33	34	15
SIRACUSA	951	16.683,91	7.901	6.109	1.017	25.369,02	4.110	1.830	13.891	108.897,26	17.529	2.770
Conduzione diretta del coltivatore . . .	779	7.953,98	5.156	4.228	723	10.181,37	2.292	1.107	11.672	59.453,21	13.792	2.085
Conduzione con salariati e/o compartec. .	136	7.711,25	2.526	1.740	229	12.672,56	1.550	581	1.696	40.043,17	2.795	541
Conduzione a colonia parziaria appoderata	4	47,53	7	7	11	329,73	37	14	100	1.875,04	127	28
Altra forma di conduzione	32	971,15	212	134	54	2.185,36	231	128	423	7.525,84	815	116
SICILIA	30.302	272.752,00	136.920	116.463	22.919	270.977,67	54.986	21.677	206.610	1283.635,40	276.185	32.840
Conduzione diretta del coltivatore . . .	26.134	147.872,98	100.729	86.535	18.840	133.239,45	38.765	15.008	176.493	747.636,64	221.603	24.587
Conduzione con salariati e/o compartec. .	1.786	78.697,99	26.849	21.785	2.237	84.026,67	9.704	3.419	10.456	253.945,61	18.344	3.478
Conduzione a colonia parziaria appoderata	325	4.993,96	1.148	1.057	760	13.074,09	1.940	780	1.750	30.441,40	3.388	792
Altra forma di conduzione	2.057	41.187,07	8.194	7.086	1.082	40.637,46	4.577	2.470	17.911	251.611,75	32.850	3.983
SASSARI	3.071	196.008,54	56.351	50.150	6.372	393.267,95	31.922	12.379	12.486	414.025,28	19.610	6.709
Conduzione diretta del coltivatore . . .	2.501	119.859,54	38.135	33.839	5.347	260.327,35	22.934	9.058	11.366	288.828,79	16.868	5.426
Conduzione con salariati e/o compartec. .	499	65.275,35	15.526	13.939	769	101.810,06	6.802	2.583	772	92.715,13	1.970	921
Conduzione a colonia parziaria appoderata	1	386,20	224	220	18	1.462,65	98	38	21	1.789,75	35	26
Altra forma di conduzione	70	10.487,45	2.466	2.152	238	29.667,89	2.088	700	327	30.691,61	737	336
NUORO	4.328	84.658,74	142.321	119.298	5.336	149.352,24	32.517	14.376	11.482	262.928,80	16.505	4.731
Conduzione diretta del coltivatore . . .	4.185	67.887,22	133.544	111.788	5.046	116.913,63	29.572	13.236	11.043	215.541,42	15.432	4.282
Conduzione con salariati e/o compartec. .	118	15.612,76	7.480	6.314	223	26.847,61	2.576	1.021	332	39.471,57	848	390
Conduzione a colonia parziaria appoderata	3	8,70	49	41	6	267,74	31	14	7	287,33	10	2
Altra forma di conduzione	22	1.150,06	1.248	1.155	61	5.323,26	338	105	100	7.628,48	215	57
CAGLIARI	2.072	106.214,03	123.085	103.890	7.897	160.214,77	29.339	12.541	15.167	309.087,57	20.229	9.683
Conduzione diretta del coltivatore . . .	1.921	75.147,17	105.866	89.833	7.452	115.427,29	25.225	10.529	14.391	226.249,31	18.828	8.819
Conduzione con salariati e/o compartec. .	108	27.764,33	12.766	10.471	300	40.103,00	3.350	1.627	639	78.336,67	1.212	758
Conduzione a colonia parziaria appoderata	1	5,00	45	35	90	2.209,22	287	131	52	1.452,30	68	48
Altra forma di conduzione	42	3.297,53	4.408	3.551	55	2.475,26	477	254	85	3.049,29	121	58
SARDEGNA	9.471	386.881,31	321.757	273.338	19.605	702.834,96	93.778	39.296	39.135	986.041,65	56.344	21.123
Conduzione diretta del coltivatore . . .	8.607	262.893,93	277.545	235.460	17.845	492.668,27	77.731	32.823	36.800	730.619,52	51.128	18.527
Conduzione con salariati e/o compartec. .	725	108.652,44	35.772	30.724	1.292	168.760,67	12.728	5.231	1.743	210.523,37	4.030	2.069
Conduzione a colonia parziaria appoderata	5	399,90	318	296	114	3.939,61	416	183	80	3.529,38	113	76
Altra forma di conduzione	134	14.935,04	8.122	6.858	354	37.466,41	2.903	1.059	512	41.369,38	1.073	451
ITALIA	223.558	2240.898,78	1.097.967	922.735	1.010.398	8354.568,00	3.353.014	476.176	983.603	8720.481,47	1.190.775	389.143
Conduzione diretta del coltivatore . . .	205.949	1551.863,15	920.427	774.136	758.824	4663.521,90	1.694.189	251.149	871.801	5782.843,59	1.007.646	305.419
Conduzione con salariati e/o compartec. .	6.381	451.548,50	119.091	99.888	24.479	1125.031,36	816.700	48.350	33.031	1828.463,98	74.916	42.094
Conduzione a colonia parziaria appoderata	5.137	113.687,80	23.536	19.374	211.752	2356.997,31	802.318	167.889	51.253	679.477,61	61.465	33.247
Altra forma di conduzione	6.091	123.799,33	34.913	29.337	15.343	209.017,43	39.807	8.788	27.518	429.696,29	46.748	8.383

Segue TAV. 36 — Aziende con bestiame, per specie di bestiame e provincia

Superficie in ettari

B — PER ZONA ALTIMETRICA

PROVINCIE E REGIONI ZONE ALTIMETRICHE	BOVINI				BUFALINI				OVINI			
	Aziende	Superficie	Capi		Aziende	Superficie	Capi		Aziende	Superficie	Capi	
			Totale	di cui vacche			Totale	di cui femmine da riproduz.			Totale	di cui femmine da riproduz.
TORINO	50.106	316.677,48	316.330	185.629	—	—	—	—	3.564	35.714,26	27.064	21.796
Montagna	14.588	98.989,49	55.475	38.721	—	—	—	—	3.027	30.561,35	20.165	17.155
Collina	18.623	89.295,66	87.706	54.358	—	—	—	—	260	1.872,76	2.314	1.603
Pianura	16.895	128.392,33	173.149	92.550	—	—	—	—	277	3.280,15	4.585	3.038
VERCELLI	13.250	149.375,94	93.176	54.335	—	—	—	—	613	11.010,45	3.223	2.132
Montagna	3.237	32.631,61	13.964	9.755	—	—	—	—	497	9.605,32	2.334	1.579
Collina	4.567	26.294,63	20.281	13.511	—	—	—	—	70	482,94	615	422
Pianura	5.446	90.449,70	58.931	31.069	—	—	—	—	46	922,19	274	131
NOVARA	18.035	114.642,72	107.457	63.210	—	—	—	—	3.533	16.871,27	12.016	10.044
Montagna	5.874	33.264,73	20.179	12.767	—	—	—	—	3.410	16.191,46	11.780	9.876
Collina	7.353	25.241,37	25.525	16.945	—	—	—	—	113	322,58	222	164
Pianura	4.808	56.136,62	61.753	33.498	—	—	—	—	10	357,23	14	4
CUNEO	54.882	372.894,25	405.225	215.985	—	—	—	—	8.090	66.978,01	48.044	38.897
Montagna	15.753	106.960,80	71.072	46.833	—	—	—	—	3.322	29.931,55	32.778	26.356
Collina	23.566	138.861,67	127.718	54.177	—	—	—	—	4.489	34.247,19	13.422	11.558
Pianura	15.563	127.071,78	206.435	114.975	—	—	—	—	279	2.799,27	1.844	983
ASTI	23.527	110.535,34	99.797	42.662	—	—	—	—	645	5.168,83	1.109	842
Collina	23.039	107.931,12	97.920	41.877	—	—	—	—	645	5.168,83	1.109	842
Pianura	488	2.604,22	1.877	785	—	—	—	—	—	—	—	—
ALESSANDRIA	28.797	241.780,91	161.445	45.170	—	—	—	—	810	10.906,30	1.315	1.089
Montagna	2.126	23.629,00	9.591	4.076	—	—	—	—	147	2.687,40	241	218
Collina	18.232	128.443,14	73.153	21.072	—	—	—	—	659	8.143,56	1.066	863
Pianura	8.439	89.708,77	78.701	20.022	—	—	—	—	4	75,34	8	8
PIEMONTE	188.597	1305.906,64	1.183.430	606.991	—	—	—	—	17.255	146.649,12	92.771	74.800
Montagna	41.578	295.475,63	170.281	112.152	—	—	—	—	10.403	88.977,08	67.298	55.184
Collina	95.380	516.067,59	432.303	201.940	—	—	—	—	6.236	50.237,86	18.748	15.452
Pianura	51.639	494.363,42	580.846	292.899	—	—	—	—	616	7.434,18	6.725	4.164
VALLE D'AOSTA (Montagna)	8.107	61.966,26	47.224	26.793	—	—	—	—	1.735	13.642,86	5.337	4.253
IMPERIA	2.406	13.567,87	4.822	3.442	—	—	—	—	664	3.125,10	5.846	4.989
Montagna	1.319	7.972,65	2.686	2.017	—	—	—	—	335	2.025,91	5.125	4.411
Collina	1.087	5.595,22	2.136	1.425	—	—	—	—	329	1.099,19	721	578
SAVONA	6.689	58.866,52	14.441	8.868	—	—	—	—	3.572	25.186,62	8.328	7.792
Montagna	4.442	44.090,72	10.873	6.362	—	—	—	—	1.763	16.457,30	4.184	3.980
Collina	2.247	14.775,80	3.568	2.506	—	—	—	—	1.809	8.729,32	4.144	3.812
GENOVA	16.490	100.523,06	39.619	27.393	—	—	—	—	1.991	17.000,65	4.009	3.240
Montagna	11.496	84.391,37	31.697	21.152	—	—	—	—	1.350	15.194,59	2.701	2.163
Collina	4.994	16.131,69	7.922	6.241	—	—	—	—	641	1.806,06	1.308	1.077
LA SPEZIA	5.771	34.810,90	12.855	6.610	—	—	—	—	3.624	19.741,43	10.239	8.913
Montagna	1.863	18.328,62	5.450	3.438	—	—	—	—	964	10.053,79	2.880	2.626
Collina	3.908	16.482,28	7.405	3.172	—	—	—	—	2.660	9.687,64	7.359	6.287
LIGURIA	31.356	207.768,35	71.737	46.313	—	—	—	—	9.851	65.053,80	28.422	24.934
Montagna	19.120	154.783,36	50.706	32.969	—	—	—	—	4.412	43.731,59	14.890	13.180
Collina	12.236	52.984,99	21.031	13.344	—	—	—	—	5.439	21.322,21	13.532	11.754

Segue TAV. 36 — Aziende con bestiame, per specie di bestiame e provincia

Superficie in ettari

Segue B — PER ZONA ALTIMETRICA

PROVINCIE E REGIONI ZONE ALTIMETRICHE	CAPRINI				SUINI				EQUINI			
	Aziende	Superficie	Capi		Aziende	Superficie	Capi		Aziende	Superficie	Capi	
			Totale	di cui femmine da riproduz.			Totale	di cui femmine da riproduz.			Totale	di cui cavalli
TORINO	5.037	42.151,93	10.700	9.361	9.999	72.303,59	30.419	2.998	15.707	155.130,12	17.708	10.696
Montagna	3.932	35.699,32	8.997	8.280	627	5.584,57	1.127	191	3.107	34.399,40	4.246	656
Collina	754	3.878,73	1.209	805	4.136	24.557,16	11.280	827	3.982	30.301,68	4.161	2.652
Pianura	351	2.573,88	494	276	5.236	42.161,86	18.012	1.980	8.618	90.429,04	9.301	7.388
VERCELLI	967	15.095,52	3.784	3.273	4.893	59.455,43	17.770	1.717	5.785	103.463,77	7.747	6.532
Montagna	719	13.483,81	3.332	2.947	419	5.448,14	461	85	617	11.306,72	654	146
Collina	164	723,26	305	240	1.567	10.476,09	2.273	93	1.405	10.823,47	1.480	923
Pianura	84	888,45	147	86	2.907	43.531,20	15.036	1.539	3.763	81.333,58	5.613	5.463
NOVARA	2.986	14.600,97	12.513	11.126	2.836	23.207,07	17.603	1.170	6.596	67.442,42	7.638	5.367
Montagna	2.848	14.250,18	12.327	11.007	744	6.294,03	1.036	167	764	7.255,36	800	88
Collina	124	200,88	160	109	887	4.109,33	4.158	196	2.378	10.162,70	2.548	1.514
Pianura	14	149,91	26	10	1.205	12.803,71	12.409	807	3.454	50.024,36	4.290	3.765
CUNEO	5.593	39.511,70	9.520	8.323	15.850	120.990,45	74.556	9.295	10.317	117.926,89	10.640	5.408
Montagna	3.412	25.170,05	6.637	5.992	2.679	15.737,51	8.245	1.195	4.076	39.564,01	4.116	329
Collina	2.037	12.760,61	2.673	2.214	4.993	35.445,99	16.003	2.256	2.327	18.447,39	2.388	1.659
Pianura	144	1.581,04	210	117	8.178	69.806,95	50.308	5.844	3.914	59.915,49	4.136	3.420
ASTI	1.965	12.403,02	2.704	2.110	1.915	15.171,38	6.836	1.072	1.805	12.183,05	1.881	1.536
Collina	1.960	12.389,24	2.698	2.105	1.903	15.089,24	6.816	1.072	1.700	11.370,55	1.771	1.448
Pianura	5	13,78	6	5	12	82,14	20	—	105	812,50	110	88
ALESSANDRIA	1.526	14.106,31	2.048	1.793	1.404	15.326,92	6.401	957	5.066	68.380,85	5.727	4.942
Montagna	119	1.396,47	197	179	43	578,08	159	10	207	2.777,63	231	32
Collina	1.389	12.583,72	1.815	1.590	1.039	10.399,07	2.194	314	1.134	12.605,78	1.205	971
Pianura	18	126,12	36	24	322	4.349,77	4.048	633	3.725	52.997,44	4.291	3.939
PIEMONTE	18.074	137.869,45	41.269	35.986	36.897	306.454,84	153.585	17.209	45.276	524.527,10	51.341	34.481
Montagna	11.030	89.999,83	31.490	28.405	4.512	33.642,33	11.028	1.648	8.771	95.303,12	10.047	1.251
Collina	6.428	42.536,44	8.860	7.063	14.525	100.076,88	42.724	4.758	12.926	93.711,57	13.553	9.167
Pianura	616	5.333,18	919	518	17.860	172.735,63	99.833	10.803	23.579	335.512,41	27.741	24.063
VALLE D'AOSTA (Montagna)	1.348	16.383,63	3.020	2.471	516	7.211,04	710	92	1.874	25.344,84	1.881	186
IMPERIA	2.037	7.884,80	2.892	2.415	33	201,79	677	56	2.866	13.609,09	2.948	47
Montagna	974	4.423,00	1.545	1.256	8	86,15	17	4	1.290	6.727,80	1.314	4
Collina	1.063	3.461,80	1.347	1.159	25	115,64	660	52	1.576	6.881,29	1.634	43
SAVONA	1.678	8.971,84	2.102	1.841	338	4.382,29	632	107	2.183	13.985,56	2.254	538
Montagna	551	4.273,76	688	633	279	4.039,68	424	64	436	5.348,06	476	83
Collina	1.127	4.698,08	1.414	1.208	59	342,61	208	43	1.747	8.637,50	1.778	455
GENOVA	601	2.899,96	1.125	883	604	5.754,02	2.073	169	1.883	19.090,05	2.086	343
Montagna	384	2.584,92	756	601	525	5.427,38	1.708	133	1.692	18.090,20	1.880	325
Collina	217	315,04	369	282	79	326,64	365	36	191	999,85	206	18
LA SPEZIA	445	3.919,56	647	541	1.619	13.856,33	2.066	280	1.037	8.560,98	1.137	177
Montagna	228	2.941,78	325	279	712	8.356,19	890	94	248	3.648,62	283	53
Collina	217	977,78	322	262	907	5.500,14	1.176	186	789	4.912,36	854	124
LIGURIA	4.761	23.676,16	6.766	5.680	2.594	24.194,43	5.448	612	7.969	55.245,68	8.425	1.105
Montagna	2.137	14.223,46	3.314	2.769	1.524	17.909,40	3.039	295	3.666	33.814,68	3.953	465
Collina	2.624	9.452,70	3.452	2.911	1.070	6.285,03	2.409	317	4.303	21.431,00	4.472	640

Segue TAV. 36 — Aziende con bestiame, per specie di bestiame e provincia

Superficie in ettari
Segue B — PER ZONA ALTIMETRICA

PROVINCIE E REGIONI ZONE ALTIMETRICHE	BOVINI				BUFALINI				OVINI			
	Aziende	Superficie	Capi		Aziende	Superficie	Capi		Aziende	Superficie	Capi	
			Totale	di cui vacche			Totale	di cui femmine da riproduz.			Totale	di cui femmine da riproduz.
VARESE	11.073	37.658,89	33.301	20.738	—	—	—	—	503	1.907,05	2.333	1.450
Montagna	1.962	8.109,53	5.582	3.485	—	—	—	—	327	1.175,87	1.064	677
Collina	6.569	21.288,10	20.504	13.410	—	—	—	—	148	551,12	1.187	731
Pianura	2.542	8.261,26	7.215	3.843	—	—	—	—	28	180,06	82	42
COMO	19.431	67.335,02	69.315	42.623	—	—	—	—	3.016	12.888,37	8.805	6.997
Montagna	7.119	32.821,40	26.608	16.400	—	—	—	—	2.655	11.533,02	7.659	6.445
Collina	10.642	29.639,60	37.519	23.161	—	—	—	—	333	1.268,65	1.093	528
Pianura	1.670	4.874,02	5.188	3.062	—	—	—	—	28	86,70	53	24
SONDRIO (Montagna)	12.334	46.494,23	42.895	23.834	—	—	—	—	3.291	12.386,70	9.742	6.424
MILANO	22.237	176.974,81	308.588	165.079	—	—	—	—	176	4.031,57	2.965	1.690
Collina	1.830	3.697,10	5.060	3.404	—	—	—	—	6	27,62	91	4
Pianura	20.407	173.277,71	303.528	161.675	—	—	—	—	170	4.003,95	2.874	1.686
BERGAMO	25.147	130.689,45	147.373	79.143	—	—	—	—	2.267	19.376,43	16.794	9.150
Montagna	9.129	57.848,43	41.272	22.489	—	—	—	—	2.133	18.615,36	14.164	8.086
Collina	5.273	20.434,78	18.665	10.269	—	—	—	—	68	369,09	539	127
Pianura	10.745	52.406,24	87.436	46.385	—	—	—	—	66	391,98	2.091	937
BRESCIA	28.818	223.386,82	341.566	156.819	—	—	—	—	3.021	23.725,74	23.113	13.232
Montagna	10.278	60.179,80	48.174	24.484	—	—	—	—	2.686	21.024,52	13.367	8.699
Collina	6.879	45.170,26	54.156	23.061	—	—	—	—	125	907,37	2.325	1.070
Pianura	11.661	118.036,76	239.236	109.274	—	—	—	—	210	1.793,85	7.421	3.463
PAVIA	17.209	209.287,62	215.938	94.840	—	—	—	—	88	1.393,26	1.044	697
Montagna	2.594	21.904,96	12.767	4.868	—	—	—	—	30	307,34	63	43
Collina	4.706	33.811,67	26.485	4.928	—	—	—	—	12	108,01	86	30
Pianura	9.909	153.570,99	176.686	85.044	—	—	—	—	46	977,91	895	624
CREMONA (Pianura)	9.600	146.558,58	279.912	142.313	—	—	—	—	112	1.347,50	5.422	2.853
MANTOVA	18.311	191.875,01	370.065	164.246	—	—	—	—	88	834,69	2.217	969
Collina	1.851	15.437,23	20.884	9.303	—	—	—	—	35	383,39	363	183
Pianura	16.460	176.437,78	349.181	154.943	—	—	—	—	53	451,30	1.854	786
LOMBARDIA	164.160	1230.260,43	1.808.953	889.635	—	—	—	—	12.562	77.891,31	72.435	43.462
Montagna	43.416	227.358,35	177.298	95.560	—	—	—	—	11.122	65.042,81	46.059	30.374
Collina	37.750	169.478,74	183.273	87.536	—	—	—	—	727	3.615,25	5.684	2.673
Pianura	82.994	833.423,34	1.448.382	706.539	—	—	—	—	713	9.233,25	20.692	10.415
BOLZANO-BOZEN (Montagna)	18.984	307.464,97	116.276	61.723	—	—	—	—	4.314	113.319,37	40.147	20.311
TRENTO (Montagna)	27.082	106.613,65	76.435	47.839	—	—	—	—	1.799	8.580,28	10.134	5.864
TRENTINO-ALTO ADIGE (Montagna)	46.066	414.078,62	192.711	109.562	—	—	—	—	6.113	121.899,65	50.281	26.175
VERONA	28.428	216.100,92	245.331	99.249	—	—	—	—	1.562	14.266,04	8.928	5.417
Montagna	3.650	30.901,09	25.694	12.730	—	—	—	—	881	9.097,24	1.983	1.658
Collina	6.825	43.466,24	30.717	14.669	—	—	—	—	499	3.284,82	2.918	1.731
Pianura	17.953	141.733,59	188.920	71.850	—	—	—	—	182	1.883,98	4.027	2.028
VICENZA	34.187	169.863,73	185.749	102.824	—	—	—	—	1.382	8.832,05	6.662	3.924
Montagna	7.587	43.200,95	26.648	17.154	—	—	—	—	1.013	6.728,94	4.056	2.490
Collina	12.611	58.840,11	62.003	34.578	—	—	—	—	315	1.590,80	1.567	885
Pianura	13.989	67.822,67	97.098	51.092	—	—	—	—	54	512,31	1.039	549
BELLUNO (Montagna)	16.572	91.377,85	54.556	29.811	—	—	—	—	3.307	19.204,62	8.963	6.167

Segue Tav. 36 — Aziende con bestiame, per specie di bestiame e provincia

Superficie in ettari

Segue B — PER ZONA ALTIMETRICA

PROVINCIE E REGIONI ZONE ALTIMETRICHE	CAPRINI				SUINI				EQUINI			
	Aziende	Superficie	Capi		Aziende	Superficie	Capi		Aziende	Superficie	Capi	
			Totale	di cui femmine da riproduz.			Totale	di cui femmine da riproduz.			Totale	di cui cavalli
VARESE	814	2.001,19	1.447	1.110	517	3.511,29	3.362	354	4.073	16.762,37	4.493	2.733
Montagna	602	1.486,74	1.140	918	71	420,58	380	51	277	1.515,90	285	91
Collina	161	389,12	205	136	352	2.156,36	2.456	248	1.864	8.204,66	2.118	1.190
Pianura	51	125,33	102	56	94	934,35	526	55	1.932	7.041,81	2.090	1.452
COMO	1.823	7.667,57	5.304	4.839	1.856	9.458,63	4.237	820	9.043	37.722,96	9.324	4.154
Montagna	1.514	7.104,09	4.867	4.527	1.170	5.914,08	1.656	636	2.251	16.138,54	2.328	478
Collina	289	512,85	405	293	622	3.071,21	2.174	151	5.497	17.551,73	5.674	2.565
Pianura	20	50,63	32	19	64	473,34	407	33	1.295	4.032,69	1.322	1.111
SONDRIO (Montagna)	1.111	3.837,85	3.617	2.700	6.697	25.618,03	8.209	1.163	2.254	15.304,66	2.304	680
MILANO	110	1.249,68	182	85	2.683	63.070,17	99.622	7.369	18.197	167.816,90	24.081	18.740
Collina	6	6,26	9	7	24	114,56	575	54	1.309	2.899,88	1.315	597
Pianura	104	1.243,42	173	78	2.659	62.955,61	99.047	7.315	16.888	164.917,02	22.766	18.143
BERGAMO	441	3.277,68	1.124	891	9.943	60.870,81	32.314	2.379	12.949	79.263,69	13.947	9.833
Montagna	382	3.089,51	991	811	4.615	33.600,28	7.782	1.645	2.814	27.654,27	2.929	632
Collina	38	129,46	70	40	2.089	8.716,25	2.911	229	1.254	6.284,69	1.310	817
Pianura	21	58,71	63	40	3.239	18.554,28	21.621	505	8.881	45.324,73	9.708	8.384
BRESCIA	2.108	13.346,15	5.484	4.740	18.611	139.763,06	81.284	3.569	16.070	159.376,27	20.326	16.213
Montagna	1.961	12.873,79	5.146	4.523	5.556	29.835,78	6.561	1.183	3.121	25.945,58	3.201	975
Collina	64	285,07	133	86	4.798	32.625,39	9.549	385	2.859	24.499,96	3.307	2.520
Pianura	83	187,29	205	131	8.257	77.301,89	65.174	2.001	10.090	108.930,73	13.818	12.718
PAVIA	83	981,55	140	73	4.221	50.353,49	63.703	6.331	8.953	142.052,68	12.093	9.874
Montagna	7	40,19	7	3	222	2.383,88	1.102	73	37	315,83	38	10
Collina	18	45,95	21	13	1.604	14.068,51	3.479	133	1.377	6.266,23	1.411	514
Pianura	58	895,41	112	57	2.395	33.901,10	59.122	6.125	7.539	135.470,62	10.644	9.350
CREMONA (Pianura)	56	330,65	151	122	1.785	40.208,28	95.556	4.365	8.958	137.420,32	14.975	13.963
MANTOVA	51	512,42	97	45	6.591	76.834,55	214.655	1.068	13.236	141.705,95	15.290	11.538
Collina	8	15,93	34	16	932	9.109,47	3.821	117	1.395	11.910,73	1.596	1.072
Pianura	43	496,49	63	29	5.659	67.725,08	210.834	951	11.841	129.795,22	13.694	10.466
LOMBARDIA	6.597	33.204,74	17.546	14.605	52.904	469.688,31	602.942	27.418	93.733	897.425,80	116.833	87.728
Montagna	5.577	28.432,17	15.768	13.482	18.331	97.772,63	25.690	4.751	10.754	86.874,78	11.085	2.866
Collina	584	1.384,64	877	591	10.421	69.861,75	24.965	1.317	15.555	77.617,88	16.731	9.275
Pianura	436	3.387,93	901	532	24.152	302.053,93	552.287	21.350	67.424	732.933,14	89.017	75.587
BOLZANO-BOZEN (Montagna)	2.140	40.632,68	6.624	5.530	14.961	267.528,53	26.305	3.603	5.351	157.449,17	6.564	6.445
TRENTO (Montagna)	4.985	17.620,20	6.989	5.108	6.832	27.641,01	9.372	459	4.999	30.170,70	5.251	3.079
TRENTINO-ALTO ADIGE (Montagna)	7.125	58.252,88	13.613	10.638	21.793	295.169,54	35.677	4.062	10.350	187.619,87	11.815	9.524
VERONA	798	4.151,71	1.053	658	12.255	103.156,37	35.718	1.362	13.002	105.077,81	14.085	8.873
Montagna	207	1.383,78	294	214	1.714	19.013,21	5.851	794	978	12.822,05	992	464
Collina	412	1.549,20	459	272	3.145	21.755,65	4.251	86	2.577	13.254,23	2.623	1.042
Pianura	179	1.218,73	300	172	7.396	62.387,51	25.616	482	9.447	79.001,53	10.470	7.367
VICENZA	1.941	9.785,54	2.205	1.753	19.443	104.974,30	39.796	4.283	5.159	39.873,40	5.547	3.277
Montagna	1.463	7.988,18	1.609	1.345	1.563	11.609,95	3.945	486	901	8.711,26	938	436
Collina	355	1.073,90	436	317	8.210	41.690,71	14.142	1.838	1.506	9.576,15	1.553	767
Pianura	123	723,46	160	91	9.670	51.673,64	21.709	1.959	2.752	21.585,99	3.056	2.074
BELLUNO (Montagna)	2.067	9.009,98	2.785	2.390	3.355	25.848,23	4.665	422	1.525	20.996,87	1.594	747

Segue Tav. 36 — Aziende con bestiame, per specie di bestiame e provincia

Superficie in ettari

Segue B — PER ZONA ALTIMETRICA

PROVINCIE E REGIONI	BOVINI				BUFALINI				OVINI			
	AZIENDE	SUPERFICIE	Capi		AZIENDE	SUPERFICIE	Capi		AZIENDE	SUPERFICIE	Capi	
			Totale	di cui vacche			Totale	di cui femmine da riproduz.			Totale	di cui femmine da riproduz.
TREVISO	42.006	190.273,65	212.925	126.570	—	—	—	—	388	2.088,85	1.268	767
Collina	12.479	58.085,19	54.780	30.299	—	—	—	—	199	1.112,67	549	311
Pianura	29.527	132.188,46	158.145	96.271	—	—	—	—	189	976,18	719	456
VENEZIA (Pianura)	19.608	144.098,14	149.998	74.166	—	—	—	—	70	1.677,28	529	383
PADOVA	36.450	164.307,56	214.394	109.663	—	—	—	—	113	460,49	2.083	1.447
Collina	2.643	15.243,90	13.098	6.956	—	—	—	—	15	74,07	321	207
Pianura	33.807	149.063,66	201.296	102.707	—	—	—	—	98	386,42	1.762	1.240
ROVIGO (Pianura)	8.870	116.173,18	113.893	42.155	—	—	—	—	40	518,45	1.921	1.611
VENETO	186.121	1092.195,03	1.176.846	584.438	—	—	—	—	6.862	47.047,78	30.354	19.716
Montagna	27.809	165.479,89	106.898	59.695	—	—	—	—	5.201	35.030,80	15.002	10.315
Collina	34.558	175.635,44	160.598	86.502	—	—	—	—	1.028	6.062,36	5.355	3.134
Pianura	123.754	751.079,70	909.350	438.241	—	—	—	—	633	5.954,62	9.997	6.267
UDINE	58.332	323.488,93	237.762	140.880	—	—	—	—	3.833	25.639,28	6.953	3.946
Montagna	12.247	75.403,43	29.331	18.829	—	—	—	—	3.006	20.973,58	4.842	3.025
Collina	14.550	67.061,64	45.494	29.860	—	—	—	—	466	2.902,81	877	412
Pianura	31.535	181.023,86	162.937	92.191	—	—	—	—	361	1.762,89	1.234	509
GORIZIA	3.401	24.094,31	17.453	8.536	—	—	—	—	11	498,88	543	248
Collina	781	3.603,03	2.652	1.164	—	—	—	—	1	5,12	1	1
Pianura	2.620	20.491,28	14.801	7.372	—	—	—	—	10	493,76	542	247
TRIESTE (Collina)	1.130	6.996,02	3.327	2.201	—	—	—	—	12	114,79	16	9
FRIULI-VENEZIA GIULIA	62.863	354.579,26	258.542	151.617	—	—	—	—	3.856	26.252,95	7.512	4.203
Montagna	12.247	75.403,43	29.331	18.829	—	—	—	—	3.006	20.973,58	4.842	3.025
Collina	16.461	77.660,69	51.473	33.225	—	—	—	—	479	3.022,72	894	422
Pianura	34.155	201.515,14	177.738	99.563	—	—	—	—	371	2.256,65	1.776	756
PIACENZA	16.377	197.398,44	183.563	77.321	—	—	—	—	1.425	16.180,52	3.134	2.087
Montagna	5.777	61.673,81	31.404	12.677	—	—	—	—	1.303	14.942,76	2.290	1.740
Collina	7.168	77.651,06	73.764	29.184	—	—	—	—	111	1.086,57	693	307
Pianura	3.432	58.073,57	78.395	35.460	—	—	—	—	11	151,19	151	40
PARMA	22.684	257.778,70	249.984	124.204	—	—	—	—	1.779	27.372,39	4.972	3.258
Montagna	8.034	101.343,11	44.236	24.986	—	—	—	—	1.678	25.782,88	4.600	3.025
Collina	7.984	84.819,90	84.689	42.264	—	—	—	—	89	1.427,61	266	173
Pianura	6.666	71.615,69	121.059	56.954	—	—	—	—	12	161,90	106	60
REGGIO NELL'EMILIA	23.523	169.348,49	273.147	136.448	—	—	—	—	496	4.243,62	25.320	20.386
Montagna	4.824	40.894,84	28.163	17.195	—	—	—	—	452	3.850,94	24.518	19.906
Collina	5.730	42.682,95	53.912	28.887	—	—	—	—	36	359,63	542	371
Pianura	12.969	85.770,70	191.072	90.366	—	—	—	—	8	33,05	260	109
MODENA	26.492	200.440,86	279.498	139.557	—	—	—	—	645	6.856,42	12.299	9.918
Montagna	7.880	63.812,37	46.548	26.421	—	—	—	—	592	6.361,63	10.689	8.738
Collina	5.279	36.734,10	47.458	26.586	—	—	—	—	41	459,64	764	595
Pianura	13.333	99.894,39	185.492	86.550	—	—	—	—	12	35,15	846	585
BOLOGNA	22.332	258.056,94	222.703	108.612	—	—	—	—	577	9.823,69	17.428	13.038
Montagna	4.304	46.530,76	24.057	11.712	—	—	—	—	294	3.954,11	2.476	1.649
Collina	7.654	93.755,11	76.227	37.727	—	—	—	—	170	4.317,28	5.609	4.612
Pianura	10.374	117.771,07	122.419	59.173	—	—	—	—	113	1.552,30	9.343	6.777

Segue Tav. 36 — Aziende con bestiame, per specie di bestiame e provincia

Superficie in ettari

Segue B — PER ZONA ALTIMETRICA

PROVINCIE E REGIONI ZONE ALTIMETRICHE	CAPRINI				SUINI				EQUINI			
	Aziende	Superficie	Capi		Aziende	Superficie	Capi		Aziende	Superficie	Capi	
			Totale	di cui femmine da riproduz.			Totale	di cui femmine da riproduz.			Totale	di cui cavalli
TREVISO	127	365,60	209	108	25.175	133.636,90	39.696	2.548	5.944	39.947,46	6.265	2.232
Collina	68	194,73	108	58	6.416	34.294,60	8.843	368	1.474	14.860,60	1.533	354
Pianura	59	170,87	101	50	18.759	99.342,30	30.853	2.180	4.470	25.086,86	4.732	1.878
VENEZIA (Pianura)	164	1.405,72	220	95	13.158	94.463,12	20.929	1.092	3.851	38.592,50	4.466	2.652
PADOVA	946	3.601,40	1.162	719	17.175	84.315,24	28.976	3.417	11.079	66.971,27	11.932	5.399
Collina	211	562,50	239	154	1.579	8.923,98	1.800	83	308	2.818,20	330	117
Pianura	735	3.038,90	923	565	15.596	75.391,26	27.176	3.334	10.771	64.153,07	11.602	5.282
ROVIGO (Pianura)	224	1.800,42	308	127	5.815	57.941,18	13.257	1.328	3.417	46.069,59	3.968	2.365
VENETO	6.267	30.120,37	7.942	5.850	96.376	604.335,34	183.037	14.452	43.977	357.528,90	47.857	25.545
Montagna	3.737	18.381,94	4.688	3.949	6.632	56.471,39	14.461	1.702	3.404	42.530,18	3.524	1.647
Collina	1.046	3.380,33	1.242	801	19.350	106.664,94	29.036	2.375	5.865	40.509,18	6.039	2.280
Pianura	1.484	8.358,10	2.012	1.100	70.394	441.199,01	139.540	10.375	34.708	274.489,54	38.294	21.618
UDINE	2.165	11.541,92	3.426	2.428	28.456	174.630,44	46.758	2.788	16.727	125.813,77	20.425	13.374
Montagna	1.783	10.239,07	2.910	2.155	2.571	17.320,91	3.056	192	513	6.196,99	536	216
Collina	222	551,59	281	163	6.621	35.218,58	9.891	688	3.750	23.383,91	4.177	2.059
Pianura	160	751,26	235	110	19.264	122.090,95	33.811	1.908	12.464	96.232,87	15.712	11.099
GORIZIA	189	426,91	248	185	2.667	17.593,03	4.397	335	1.092	10.437,41	1.629	1.608
Collina	120	237,46	147	110	519	2.399,17	849	62	58	356,39	65	65
Pianura	69	189,45	101	75	2.148	15.193,86	3.548	273	1.034	10.081,02	1.564	1.543
TRIESTE (Collina)	88	87,45	114	71	544	3.249,86	1.151	41	165	704,25	169	83
FRIULI-VENEZIA GIULIA	2.442	12.056,28	3.788	2.684	31.667	195.473,33	52.306	3.164	17.984	136.955,43	22.223	15.065
Montagna	1.783	10.239,07	2.910	2.155	2.571	17.320,91	3.056	192	513	6.196,99	536	216
Collina	430	876,50	542	344	7.684	40.867,61	11.891	791	3.973	24.444,55	4.411	2.207
Pianura	229	940,71	336	185	21.412	137.284,81	37.359	2.181	13.498	106.313,89	17.276	12.642
PIACENZA	129	1.231,98	177	101	2.935	38.104,65	32.248	772	3.569	70.243,82	4.093	3.443
Montagna	86	872,36	122	64	824	10.689,15	1.265	144	204	2.864,33	248	56
Collina	37	314,99	43	31	1.575	18.795,92	9.193	186	1.546	27.174,84	1.719	1.447
Pianura	6	44,63	12	6	536	8.619,58	21.790	442	1.819	40.204,65	2.126	1.940
PARMA	144	1.491,68	364	219	9.687	110.751,11	93.086	1.640	1.735	26.607,94	2.024	1.233
Montagna	130	1.170,17	287	208	1.385	21.007,27	5.361	298	664	10.301,83	881	383
Collina	9	201,01	21	8	4.218	47.797,37	34.392	601	213	4.425,96	232	185
Pianura	5	120,50	56	3	4.084	41.946,47	53.333	741	858	11.880,15	911	665
REGGIO NELL'EMILIA	56	248,41	111	87	6.972	47.801,21	145.821	4.078	6.515	47.681,62	6.845	3.581
Montagna	48	222,96	88	78	499	4.855,32	7.330	184	402	3.799,22	489	77
Collina	1	10,33	1	1	1.341	9.772,19	27.322	562	986	7.185,07	1.004	520
Pianura	7	15,12	22	8	5.132	33.173,70	111.169	3.332	5.127	36.697,33	5.352	2.984
MODENA	87	587,57	121	71	11.486	80.177,03	213.229	11.164	9.548	79.223,91	10.187	5.065
Montagna	38	275,83	55	38	998	10.104,78	12.935	204	629	8.787,72	696	125
Collina	11	149,33	16	8	1.872	10.512,20	39.847	1.458	702	5.862,16	718	341
Pianura	38	162,41	50	25	8.616	59.560,05	160.447	9.502	8.217	64.574,03	8.773	4.599
BOLOGNA	125	1.510,78	257	159	17.047	183.290,80	76.288	12.094	2.446	39.737,06	3.270	2.338
Montagna	89	796,07	148	81	1.733	21.482,09	3.510	169	223	3.173,42	282	78
Collina	28	648,29	96	72	6.277	74.815,71	26.436	4.675	423	6.284,62	611	453
Pianura	8	66,42	13	6	9.037	86.993,00	46.342	7.250	1.800	30.279,02	2.377	1.807

Segue Tav. 36 — Aziende con bestiame, per specie di bestiame e provincia

Superficie in ettari

Segue B — PER ZONA ALTIMETRICA

PROVINCIE E REGIONI ZONE ALTIMETRICHE	BOVINI				BUFALINI				OVINI			
	Aziende	Superficie	Capi		Aziende	Superficie	Capi		Aziende	Superficie	Capi	
			Totale	di cui vacche			Totale	di cui femmine da riproduz.			Totale	di cui femmine da riproduz.
FERRARA (Pianura)	8.580	141.876,58	113.315	48.089	—	—	—	—	112	2.682,64	10.361	8.027
RAVENNA	13.914	132.251,81	122.308	54.380	—	—	—	—	217	4.125,70	8.249	6.954
Collina	1.566	22.379,67	15.066	6.886	—	—	—	—	122	2.569,47	1.481	1.189
Pianura	12.348	109.872,14	107.242	47.494	—	—	—	—	95	1.556,23	6.768	5.765
FORLÌ	23.760	207.563,08	140.626	76.550	—	—	—	—	2.205	50.346,48	28.622	22.723
Montagna	1.508	43.937,95	11.938	7.204	—	—	—	—	815	32.822,02	17.405	13.927
Collina	9.086	88.903,46	53.780	29.281	—	—	—	—	1.281	16.795,71	7.631	5.999
Pianura	13.166	74.721,67	74.908	40.065	—	—	—	—	109	728,75	3.586	2.797
EMILIA-ROMAGNA	157.662	1564.714,90	1.585.144	765.161	—	—	—	—	7.456	121.631,46	110.385	86.391
Montagna	32.327	358.192,84	186.346	100.195	—	—	—	—	5.134	87.714,34	61.978	48.985
Collina	44.467	446.926,25	404.896	200.815	—	—	—	—	1.850	27.015,91	16.986	13.246
Pianura	80.868	759.595,81	993.902	464.151	—	—	—	—	472	6.901,21	31.421	24.160
PESARO E URBINO	20.038	211.206,11	121.149	61.818	—	—	—	—	7.277	105.812,84	44.429	38.446
Montagna	3.355	56.053,54	19.213	10.021	—	—	—	—	2.622	43.316,34	20.680	18.582
Collina	16.683	155.152,57	101.936	51.797	—	—	—	—	4.655	62.496,50	23.749	19.864
ANCONA	21.312	151.758,25	156.279	67.518	—	—	—	—	3.125	30.658,64	16.377	14.544
Montagna	4.090	37.401,80	21.275	11.132	—	—	—	—	2.625	24.670,17	14.541	13.118
Collina	17.222	114.356,45	135.004	56.386	—	—	—	—	500	5.988,47	1.836	1.426
MACERATA	22.342	184.341,67	152.845	78.075	—	—	—	—	5.492	61.822,79	70.205	58.705
Montagna	2.099	27.391,95	11.090	6.302	—	—	—	—	1.853	20.130,26	52.271	42.857
Collina	20.243	156.949,72	141.755	71.773	—	—	—	—	3.639	41.692,53	17.934	15.848
ASCOLI PICENO	22.903	148.976,39	128.982	70.911	—	—	—	—	11.061	87.393,33	48.240	44.999
Montagna	1.569	18.900,97	5.463	3.503	—	—	—	—	2.309	22.762,57	17.737	17.214
Collina	21.334	130.075,42	123.519	67.408	—	—	—	—	8.752	64.630,76	30.503	27.785
MARCHE	86.595	696.282,42	559.255	278.322	—	—	—	—	26.955	285.687,60	179.251	156.694
Montagna	11.113	139.748,26	57.041	30.958	—	—	—	—	9.409	110.879,34	105.229	91.771
Collina	75.482	556.534,16	502.214	247.364	—	—	—	—	17.546	174.808,26	74.022	64.923
MASSA-CARRARA	8.167	48.199,51	20.075	14.077	—	—	—	—	1.598	10.636,15	8.852	7.722
Montagna	6.332	38.695,67	16.452	11.725	—	—	—	—	1.270	8.894,05	8.008	6.981
Collina	1.835	9.503,84	3.623	2.352	—	—	—	—	328	1.742,10	844	741
LUCCA	14.653	64.886,68	36.641	21.714	—	—	—	—	2.039	12.884,15	38.263	31.993
Montagna	5.336	35.797,16	12.879	8.320	—	—	—	—	1.495	11.471,39	28.259	23.972
Pianura	9.317	29.089,52	23.762	13.394	—	—	—	—	544	1.412,76	10.004	8.021
PISTOIA	8.687	37.073,47	27.627	10.635	—	—	—	—	1.077	7.547,14	11.254	9.867
Montagna	2.646	16.801,34	9.372	4.214	—	—	—	—	906	6.179,51	8.677	7.859
Collina	6.041	20.272,13	18.255	6.421	—	—	—	—	171	1.367,63	2.577	2.008
FIRENZE	22.625	211.733,48	115.203	55.993	—	—	—	—	1.430	26.497,66	49.780	44.257
Montagna	2.942	48.717,77	18.265	9.135	—	—	—	—	585	14.981,92	18.587	16.921
Collina	17.693	152.281,80	88.448	42.678	—	—	—	—	793	11.453,05	28.377	24.890
Pianura	1.990	10.733,91	8.490	4.180	—	—	—	—	52	62,69	2.816	2.446
LIVORNO (Collina)	4.086	59.264,33	28.590	14.399	—	—	—	—	366	7.403,17	8.599	6.664
PISA	12.398	137.352,75	68.570	33.582	—	—	—	—	1.333	32.071,33	34.340	28.488
Collina	7.534	98.995,01	42.915	20.653	—	—	—	—	1.124	30.629,54	21.739	19.047
Pianura	4.864	38.357,74	25.655	12.929	—	—	—	—	209	1.441,79	12.601	9.441

Segue TAV. 36 — Aziende con bestiame, per specie di bestiame e provincia

Superficie in ettari

Segue B — PER ZONA ALTIMETRICA

PROVINCIE E REGIONI ZONE ALTIMETRICHE	CAPRINI				SUINI				EQUINI			
	Aziende	Superficie	Capi		Aziende	Superficie	Capi		Aziende	Superficie	Capi	
			Totale	di cui femmine da riproduz.			Totale	di cui femmine da riproduz.			Totale	di cui cavalli
FERRARA (Pianura)	38	234,60	76	35	7.471	91.242,62	16.771	515	3.383	50.523,10	4.162	2.502
RAVENNA	30	202,46	195	177	12.389	101.044,21	61.745	11.011	5.728	61.687,50	7.419	4.082
Collina	10	116,31	12	11	1.652	21.321,01	10.815	2.620	62	2.251,02	89	56
Pianura	20	86,15	183	166	10.737	79.723,20	50.930	8.391	5.666	59.436,48	7.330	4.026
FORLÌ	286	7.579,06	804	562	14.816	146.159,67	65.952	12.569	2.429	44.480,17	2.899	1.943
Montagna	108	5.130,60	367	247	1.161	35.860,68	4.207	998	419	23.684,63	500	156
Collina	142	2.300,86	344	253	5.416	61.149,02	26.138	4.835	572	9.625,42	669	382
Pianura	36	147,60	93	62	8.239	49.149,97	35.607	6.736	1.438	11.170,12	1.730	1.405
EMILIA-ROMAGNA	895	13.086,54	2.105	1.411	82.803	798.571,30	705.140	53.843	35.353	420.185,12	40.899	24.187
Montagna	499	8.467,99	1.067	716	6.600	103.999,29	34.608	1.997	2.541	52.611,15	3.096	875
Collina	238	3.741,12	533	384	22.351	244.163,42	174.143	14.937	4.504	62.809,09	5.042	3.384
Pianura	158	877,43	505	311	53.852	450.408,59	496.389	36.909	28.308	304.764,88	32.761	19.928
PESARO E URBINO	346	4.020,95	482	389	11.983	145.219,10	27.349	3.556	960	16.211,18	1.287	374
Montagna	195	2.473,14	284	237	2.254	38.798,99	5.442	1.414	616	11.622,88	882	130
Collina	151	1.547,81	198	152	9.729	106.420,11	21.907	2.142	344	4.588,30	405	244
ANCONA	53	473,50	93	68	19.746	143.051,12	47.543	3.817	572	4.770,24	613	316
Montagna	38	368,51	65	53	4.030	34.318,56	7.543	461	282	1.511,22	299	29
Collina	15	104,99	28	15	15.716	108.732,56	40.000	3.356	290	3.259,02	314	287
MACERATA	357	4.855,16	764	656	23.554	179.865,63	101.342	22.187	1.385	15.779,29	1.620	195
Montagna	298	3.864,17	683	593	2.440	24.425,84	5.518	733	1.049	10.851,08	1.260	81
Collina	59	990,99	81	63	21.114	155.439,79	95.824	21.454	336	4.928,21	360	114
ASCOLI PICENO	390	4.195,08	739	702	25.935	156.063,49	66.992	8.034	1.415	12.693,51	1.535	169
Montagna	327	3.852,89	636	629	2.914	26.304,84	5.012	479	1.114	10.616,80	1.217	98
Collina	63	342,19	103	73	23.021	129.758,65	61.980	7.555	301	2.076,71	318	71
MARCHE	1.146	13.544,69	2.078	1.815	81.218	624.199,34	243.226	37.594	4.332	49.454,22	5.055	1.054
Montagna	858	10.558,71	1.668	1.512	11.638	123.848,23	23.515	3.087	3.061	34.601,98	3.658	338
Collina	288	2.985,98	410	303	69.580	500.351,11	219.711	34.507	1.271	14.852,24	1.397	716
MASSA-CARRARA	396	3.066,76	749	645	1.480	13.012,91	1.827	142	1.494	12.146,19	1.663	178
Montagna	369	2.865,63	690	605	1.210	11.323,62	1.492	108	1.202	10.085,52	1.340	157
Collina	27	201,13	59	40	270	1.689,29	335	34	292	2.060,67	323	21
LUCCA	556	3.699,48	2.037	1.758	3.363	20.821,08	7.229	343	2.518	15.870,97	2.741	391
Montagna	520	3.622,24	1.872	1.659	1.925	15.380,24	3.533	93	1.368	11.815,47	1.520	119
Pianura	36	77,24	165	99	1.438	5.440,84	3.696	250	1.150	4.055,50	1.221	272
PISTOIA	224	1.440,12	409	249	2.675	12.557,44	4.403	302	1.576	9.894,21	1.661	293
Montagna	177	1.156,68	323	192	744	5.878,86	1.560	204	653	5.462,91	713	127
Collina	47	283,44	86	57	1.931	6.678,58	2.843	98	923	4.431,30	948	166
FIRENZE	308	6.509,77	943	748	13.388	143.309,51	35.359	8.091	3.331	29.901,11	3.610	924
Montagna	158	4.971,00	575	466	2.155	38.619,95	8.121	1.916	414	11.384,81	520	107
Collina	147	1.529,37	364	281	10.419	99.470,68	26.345	6.105	2.771	17.683,86	2.935	753
Pianura	3	9,40	4	1	814	5.218,88	893	70	146	832,44	155	64
LIVORNO (Collina)	584	3.866,53	1.062	856	3.626	48.532,89	7.156	551	1.440	19.182,23	1.595	425
PISA	293	5.558,97	422	336	8.100	97.121,28	14.174	1.259	2.274	29.317,51	2.553	947
Collina	243	5.499,37	359	294	5.819	80.900,98	10.634	1.055	833	12.178,97	943	266
Pianura	50	59,60	63	42	2.281	16.220,30	3.540	204	1.441	17.138,54	1.610	681

Segue Tav. 36 — Aziende con bestiame, per specie di bestiame e provincia

Superficie in ettari

Segue B — PER ZONA ALTIMETRICA

PROVINCIE E REGIONI	BOVINI				BUFALINI				OVINI			
	AZIENDE	SUPERFICIE	Capi		AZIENDE	SUPERFICIE	Capi		AZIENDE	SUPERFICIE	Capi	
			Totale	di cui vacche			Totale	di cui femmine da riproduz.			Totale	di cui femmine da riproduz.
AREZZO	16.905	162.456,63	84.255	41.166	—	—	—	—	3.120	51.895,83	63.334	58.472
Montagna	3.803	56.970,49	20.249	10.395	—	—	—	—	2.147	39.916,07	41.773	38.937
Collina	13.102	105.486,14	64.006	30.771	—	—	—	—	973	11.979,76	21.561	19.535
SIENA	13.133	229.006,26	94.431	47.779	—	—	—	—	1.634	61.196,31	57.187	49.622
Montagna	485	12.987,94	3.231	1.744	—	—	—	—	218	7.478,33	5.675	4.959
Collina	12.648	216.018,32	91.200	46.035	—	—	—	—	1.416	53.717,98	51.512	44.663
GROSSETO	9.139	265.244,72	76.508	36.986	1	266,93	1	—	4.192	140.415,53	142.044	125.329
Montagna	1.223	29.218,92	6.339	3.415	—	—	—	—	954	24.637,81	23.074	20.286
Collina	6.912	203.733,17	56.569	27.483	—	—	—	—	3.095	107.644,80	106.084	93.964
Pianura	1.004	32.292,63	13.600	6.088	1	266,93	1	—	143	8.132,92	12.886	11.079
TOSCANA	109.793	1215.217,83	551.900	276.331	1	266,93	1	—	16.789	350.547,27	413.653	362.414
Montagna	22.767	239.189,29	86.787	48.948	—	—	—	—	7.575	113.559,08	134.053	119.915
Collina	69.851	865.554,74	393.606	190.792	—	—	—	—	8.266	225.938,03	241.293	211.512
Pianura	17.175	110.473,80	71.507	36.591	1	266,93	1	—	948	11.050,16	38.307	30.987
PERUGIA	32.076	362.252,16	200.846	107.904	—	—	—	—	9.836	142.972,12	119.600	105.308
Montagna	7.552	105.605,53	41.626	23.078	—	—	—	—	4.950	66.681,95	66.911	58.204
Collina	24.524	256.646,63	159.220	84.826	—	—	—	—	4.886	76.290,17	52.689	47.104
TERNI	9.675	111.219,24	54.769	26.861	—	—	—	—	2.550	42.373,63	35.298	31.338
Montagna	492	4.420,04	1.302	917	—	—	—	—	37	543,27	1.280	717
Collina	9.183	106.799,20	53.467	25.944	—	—	—	—	2.513	41.830,36	34.018	30.621
UMBRIA	41.751	473.471,40	255.615	134.765	—	—	—	—	12.386	185.345,75	154.898	136.646
Montagna	8.044	110.025,57	42.928	23.995	—	—	—	—	4.987	67.225,22	68.191	58.921
Collina	33.707	363.445,83	212.687	110.770	—	—	—	—	7.399	118.120,53	86.707	77.725
VITERBO	9.089	175.881,62	58.971	34.345	—	—	—	—	1.475	72.116,97	154.692	126.668
Collina	8.302	151.513,08	50.967	29.873	—	—	—	—	1.404	63.006,64	132.631	110.904
Pianura	787	24.368,54	8.004	4.472	—	—	—	—	71	9.110,33	22.061	15.764
RIETI	11.338	88.315,64	43.795	26.577	—	—	—	—	2.619	27.889,81	94.439	76.213
Montagna	7.689	60.044,85	27.444	16.517	—	—	—	—	2.336	24.311,27	80.806	65.612
Collina	3.649	28.270,79	16.351	10.060	—	—	—	—	283	3.578,54	13.633	10.601
ROMA	12.954	223.182,43	107.408	62.505	3	1.329,33	78	53	1.394	75.311,42	228.469	176.678
Montagna	2.468	13.048,74	9.573	5.621	—	—	—	—	433	2.892,17	26.583	21.253
Collina	7.574	106.713,69	42.655	25.520	2	1.319,30	76	53	677	31.730,25	98.791	79.243
Pianura	2.912	103.420,00	55.180	31.364	1	10,03	2	—	284	40.689,00	103.095	76.182
LATINA	9.676	89.589,69	67.353	36.781	441	4.568,38	2.475	1.550	1.444	15.787,33	45.345	34.836
Montagna	256	951,73	597	464	36	144,91	85	65	35	148,10	918	654
Collina	4.039	21.616,99	14.978	7.969	331	3.140,20	1.795	1.169	1.189	7.784,76	22.392	18.696
Pianura	5.381	67.020,97	51.778	28.348	74	1.283,27	595	316	220	7.854,47	22.035	15.486
FROSINONE	33.293	117.842,69	67.407	42.696	568	2.415,74	1.105	902	6.080	28.889,18	84.055	68.370
Montagna	9.133	27.575,02	17.989	10.297	6	217,24	21	19	1.478	7.090,79	43.219	36.402
Collina	24.160	90.267,67	49.418	32.399	562	2.198,50	1.084	883	4.602	21.798,39	40.836	31.968
LAZIO	76.350	694.812,07	344.934	202.904	1.012	8.313,45	3.658	2.505	13.012	219.994,71	607.000	482.765
Montagna	19.546	101.620,34	55.603	32.899	42	362,15	106	84	4.282	34.442,33	151.526	123.921
Collina	47.724	398.382,22	174.369	105.821	895	6.658,00	2.955	2.105	8.155	127.898,58	308.283	251.412
Pianura	9.080	194.809,51	114.962	64.184	75	1.293,30	597	316	575	57.653,80	147.191	107.432

Segue TAV. 36 — Aziende con bestiame, per specie di bestiame e provincia

Superficie in ettari
Segue B — PER ZONA ALTIMETRICA

PROVINCIE E REGIONI ZONE ALTIMETRICHE	CAPRINI				SUINI				EQUINI			
	Aziende	Superficie	Capi		Aziende	Superficie	Capi		Aziende	Superficie	Capi	
			Totale	di cui femmine da riproduz.			Totale	di cui femmine da riproduz.			Totale	di cui cavalli
AREZZO	315	4.114,80	437	331	15.472	146.629,16	82.695	20.865	2.955	37.451,80	3.265	604
Montagna	155	1.628,18	241	170	3.348	47.059,43	11.461	2.592	1.386	20.942,88	1.585	226
Collina	160	2.486,62	196	161	12.124	99.569,73	71.234	18.273	1.569	16.508,92	1.680	378
SIENA	390	12.917,76	782	632	14.368	230.526,71	97.316	26.688	1.166	20.959,26	1.297	223
Montagna	77	2.555,77	154	97	763	12.793,34	2.955	592	386	4.005,10	413	6
Collina	313	10.361,99	628	535	13.605	217.733,37	94.361	26.096	780	16.954,16	884	217
GROSSETO	826	30.804,40	1.898	1.620	11.731	252.167,79	45.775	12.392	6.106	141.641,61	8.225	886
Montagna	236	8.141,21	425	343	2.134	31.436,14	4.750	724	2.169	26.890,16	2.458	55
Collina	551	20.735,85	1.393	1.219	8.469	195.004,80	33.890	9.828	3.846	102.172,52	4.844	527
Pianura	39	1.927,34	80	58	1.128	25.726,85	7.135	1.840	91	12.578,93	923	304
TOSCANA	3.892	71.978,59	8.739	7.175	74.203	964.678,77	295.934	70.633	22.860	316.364,89	26.610	4.871
Montagna	1.692	24.940,71	4.280	3.532	12.279	162.491,58	33.872	6.229	7.578	90.586,85	8.549	797
Collina	2.072	44.964,30	4.147	3.443	56.263	749.580,32	246.798	62.040	12.454	191.172,63	14.152	2.753
Pianura	128	2.073,58	312	200	5.661	52.606,87	15.264	2.364	2.828	34.605,41	3.909	1.321
PERUGIA	625	10.785,23	1.698	1.530	37.961	358.572,91	204.737	52.953	6.829	91.417,30	8.260	1.904
Montagna	350	6.296,48	1.014	893	9.428	102.651,33	30.719	5.900	3.725	52.640,25	4.436	605
Collina	275	4.488,75	684	637	28.533	255.921,58	174.018	47.053	3.104	38.777,05	3.824	1.299
TERNI	225	3.193,23	1.685	1.265	13.983	117.769,66	46.916	9.933	3.259	31.786,98	3.763	556
Montagna	67	886,91	567	345	611	4.429,04	724	11	596	5.486,41	713	79
Collina	158	2.306,32	1.118	920	13.372	113.340,62	46.192	9.922	2.663	26.300,57	3.050	477
UMBRIA	850	13.978,46	3.383	2.795	51.944	476.342,57	251.653	62.886	10.088	123.204,28	12.023	2.460
Montagna	417	7.183,39	1.581	1.238	10.039	107.080,37	31.443	5.911	4.321	58.126,66	5.149	684
Collina	433	6.795,07	1.802	1.557	41.905	369.262,20	220.210	56.975	5.767	65.077,62	6.874	1.776
VITERBO	106	4.986,56	2.120	1.875	14.205	160.692,45	36.429	4.654	10.214	133.046,55	12.364	2.935
Collina	105	4.789,56	2.118	1.873	13.515	144.482,83	34.490	4.395	9.944	11.499,12	11.794	2.522
Pianura	1	197,00	2	2	690	16.209,62	1.939	259	270	18.547,43	570	413
RIETI	1.091	8.483,57	5.768	4.884	14.988	91.797,35	26.042	1.462	11.197	70.480,61	12.714	1.751
Montagna	1.010	7.794,36	4.827	4.082	9.979	62.941,44	16.520	923	8.632	54.999,04	9.713	1.264
Collina	81	689,21	941	802	5.009	28.855,91	9.522	539	2.565	15.481,57	3.001	487
ROMA	480	3.149,27	12.506	9.768	13.319	129.596,43	38.623	4.165	17.296	195.130,96	23.504	7.842
Montagna	312	1.420,94	8.894	6.603	2.224	7.581,98	3.371	504	4.061	15.511,20	5.407	1.367
Collina	154	1.181,96	2.897	2.513	8.553	62.470,48	11.725	805	11.809	109.979,55	15.177	4.578
Pianura	14	546,37	715	652	2.542	59.543,97	23.527	2.856	1.426	69.640,21	2.920	1.897
LATINA	1.469	4.298,49	10.034	7.498	10.221	71.554,93	19.247	2.386	7.949	49.240,11	9.383	2.131
Montagna	71	240,02	796	554	392	1.115,27	493	79	468	1.524,25	512	31
Collina	1.235	3.504,65	8.122	6.439	4.722	19.084,45	7.617	1.530	5.487	22.805,65	6.474	1.131
Pianura	163	553,82	1.116	505	5.107	51.355,21	11.137	777	1.994	24.910,21	2.397	969
FROSINONE	4.039	16.010,13	15.975	13.227	31.515	102.960,01	39.846	5.571	21.972	77.589,15	23.170	1.814
Montagna	1.535	5.646,03	7.393	6.098	8.982	25.549,05	11.824	1.328	7.370	23.344,97	8.124	813
Collina	2.504	10.364,10	8.582	7.129	22.533	77.410,96	28.022	4.243	14.602	54.244,18	15.046	1.001
LAZIO	7.185	36.928,02	46.403	37.252	84.248	556.601,17	160.187	18.238	68.628	525.487,38	81.135	16.473
Montagna	2.928	15.101,35	21.910	17.337	21.577	97.187,74	32.208	2.834	20.531	95.379,46	23.756	3.475
Collina	4.079	20.529,48	22.660	18.756	54.332	332.304,63	91.376	11.512	44.407	317.010,07	51.492	9.719
Pianura	178	1.297,19	1.833	1.159	8.339	127.108,80	36.603	3.892	3.690	113.097,85	5.887	3.279

Segue Tav. 36 — Aziende con bestiame, per specie di bestiame e provincia

Superficie in ettari
Segue B — PER ZONA ALTIMETRICA

PROVINCIE E REGIONI ZONE ALTIMETRICHE	BOVINI				BUFALINI				OVINI			
	Aziende	Superficie	Capi		Aziende	Superficie	Capi		Aziende	Superficie	Capi	
			Totale	di cui vacche			Totale	di cui femmine da riproduz.			Totale	di cui femmine da riproduz.
CASERTA	19.575	94.220,57	58.169	34.405	427	11.461,41	8.738	5.021	4.784	22.377,52	58.306	46.263
Montagna	804	3.312,27	3.116	2.186	—	—	—	—	381	1.221,47	23.209	18.557
Collina	12.141	58.089,18	37.466	22.605	54	2.675,62	1.513	877	4.160	20.110,26	25.845	20.004
Pianura	6.630	32.819,12	17.587	9.614	373	8.785,79	7.225	4.144	243	1.045,79	9.252	7.702
BENEVENTO	18.778	108.113,81	48.989	32.436	5	66,31	29	15	11.637	76.739,71	57.569	50.234
Montagna	9.488	55.550,62	21.967	15.205	—	—	—	—	5.364	42.208,80	39.025	34.871
Collina	9.290	52.563,19	27.022	17.231	5	66,31	29	15	6.273	34.530,91	18.544	15.363
NAPOLI	26.710	43.019,03	51.857	30.233	35	259,65	140	65	140	283,56	2.009	1.566
Collina	11.758	20.205,13	27.062	16.435	12	170,30	53	43	84	198,16	940	668
Pianura	14.952	22.813,90	24.795	13.798	23	89,35	87	22	56	85,40	1.069	898
AVELLINO	22.579	115.282,51	45.951	31.698	4	19,33	10	6	11.834	71.265,20	64.625	53.960
Montagna	10.679	75.287,57	26.121	18.450	2	16,00	7	5	6.770	52.705,54	55.682	47.351
Collina	11.900	39.994,94	19.830	13.248	2	3,33	3	1	5.064	18.559,66	8.943	6.609
SALERNO	28.250	144.855,87	87.310	42.946	248	13.103,38	9.099	5.166	10.232	67.001,47	137.915	117.976
Montagna	2.976	21.001,34	10.917	5.675	—	—	—	—	3.158	18.440,35	72.582	62.642
Collina	19.804	96.019,75	57.814	29.949	65	2.390,84	1.014	712	6.535	43.812,24	61.842	53.424
Pianura	5.470	27.834,78	18.579	7.322	183	10.712,54	8.085	4.454	539	4.748,88	3.491	1.910
CAMPANIA	115.892	505.491,79	292.276	171.718	719	24.910,08	18.016	10.273	38.627	237.667,46	320.424	269.999
Montagna	23.947	155.151,80	62.121	41.516	2	16,00	7	5	15.673	114.576,16	190.498	163.421
Collina	64.893	266.872,19	169.194	99.468	138	5.306,40	2.612	1.648	22.116	117.211,23	116.114	96.068
Pianura	27.052	83.467,80	60.961	30.734	579	19.587,68	15.397	8.620	838	5.880,07	13.812	10.510
L'AQUILA (Montagna)	15.077	66.799,35	33.539	23.191	—	—	—	—	8.567	35.293,30	187.681	165.041
TERAMO	16.819	113.059,75	82.602	41.204	—	—	—	—	18.987	114.573,05	119.030	108.715
Montagna	2.520	21.510,39	8.300	4.974	—	—	—	—	4.009	26.058,18	62.055	55.747
Collina	14.299	91.549,36	74.302	36.230	—	—	—	—	14.978	88.514,87	56.975	52.968
PESCARA	10.227	61.965,14	40.880	25.756	—	—	—	—	11.983	61.946,73	52.656	48.774
Montagna	1.959	10.897,05	5.603	3.816	—	—	—	—	2.537	11.709,78	14.360	13.307
Collina	8.268	51.068,09	35.277	21.940	—	—	—	—	9.446	50.236,95	38.296	35.467
CHIETI	18.551	106.900,48	50.731	31.191	—	—	—	—	27.691	122.835,07	97.072	89.351
Montagna	1.966	14.671,69	5.234	3.541	—	—	—	—	3.822	19.200,73	21.724	18.970
Collina	16.585	92.228,79	45.497	27.650	—	—	—	—	23.869	103.634,34	75.348	70.381
CAMPOBASSO	17.556	148.188,54	54.237	37.178	6	95,55	12	5	18.036	127.580,21	131.736	118.413
Montagna	11.341	75.811,24	29.487	20.614	3	20,50	4	1	13.026	73.504,72	84.568	75.935
Collina	6.215	72.377,30	24.750	16.564	3	75,05	8	4	5.010	54.075,49	47.168	42.478
ABRUZZI E MOLISE	78.230	496.913,26	261.989	158.520	6	95,55	12	5	85.264	462.228,36	588.175	530.294
Montagna	32.863	189.689,72	82.163	56.136	3	20,50	4	1	31.961	165.766,71	370.388	329.000
Collina	45.367	307.223,54	179.826	102.384	3	75,05	8	4	53.303	296.461,65	217.787	201.294
FOGGIA	6.924	187.503,70	37.308	23.800	46	6.510,62	990	681	4.097	138.016,48	190.565	166.127
Montagna	682	6.430,52	2.536	1.673	—	—	—	—	742	6.672,66	11.803	10.290
Collina	2.819	81.182,59	14.738	9.499	7	1.572,03	154	92	2.099	68.208,42	92.318	80.482
Pianura	3.423	99.890,59	20.034	12.628	39	4.938,59	836	589	1.256	63.135,40	86.444	75.355
BARI	8.409	128.291,60	32.529	20.471	3	197,77	54	54	6.099	119.297,00	132.695	114.499
Collina	6.674	116.084,17	26.393	16.689	3	197,77	54	54	4.049	106.403,76	122.246	105.677
Pianura	1.735	12.207,43	6.136	3.782	—	—	—	—	2.050	12.893,24	10.449	8.822

Segue Tav. 36 — Aziende con bestiame, per specie di bestiame e provincia

Superficie in ettari

Segue B — PER ZONA ALTIMETRICA

PROVINCIE E REGIONI ZONE ALTIMETRICHE	CAPRINI				SUINI				EQUINI			
	Aziende	Superficie	Capi		Aziende	Superficie	Capi		Aziende	Superficie	Capi	
			Totale	di cui femmine da riproduz.			Totale	di cui femmine da riproduz.			Totale	di cui cavalli
CASERTA	3.142	13.134,59	10.716	8.715	24.576	97.891,43	34.502	7.609	22.706	89.010,70	24.419	11.371
Montagna	378	1.308,69	1.728	1.538	1.061	3.682,75	1.210	70	1.097	3.687,32	1.187	152
Collina	2.642	11.369,07	7.766	6.218	14.705	59.998,60	22.874	6.183	10.317	46.003,08	11.206	2.135
Pianura	122	456,83	1.222	959	8.810	34.210,08	10.418	1.356	11.292	39.320,30	12.026	9.084
BENEVENTO	4.485	28.178,37	6.969	5.667	25.686	120.122,97	31.142	5.002	13.483	82.167,73	14.637	2.275
Montagna	2.310	17.018,11	4.117	3.342	11.272	58.237,68	13.215	1.725	8.446	52.656,07	9.466	1.297
Collina	2.175	11.160,26	2.852	2.325	14.414	61.885,29	17.927	3.277	5.037	29.511,66	5.171	978
NAPOLI	639	888,85	2.597	1.778	19.338	32.329,97	28.676	2.824	13.704	24.478,79	14.090	10.233
Collina	519	653,94	1.758	1.134	9.040	14.447,86	15.824	1.671	5.349	8.719,49	5.534	3.396
Pianura	120	234,91	839	644	10.298	17.882,11	12.852	1.153	8.355	15.759,30	8.556	6.837
AVELLINO	6.121	34.337,45	9.417	7.569	31.637	130.602,33	36.613	4.740	18.911	99.941,93	20.279	2.279
Montagna	3.300	25.984,81	5.967	4.895	15.903	85.913,55	18.622	2.313	12.620	78.636,66	13.863	1.569
Collina	2.821	8.352,64	3.450	2.674	15.734	44.688,78	17.991	2.427	6.291	21.305,27	6.416	710
SALERNO	18.617	92.480,27	61.437	53.977	44.642	174.231,04	58.357	12.410	33.278	149.822,36	34.346	5.960
Montagna	4.909	23.360,66	24.743	21.749	7.022	29.802,04	9.410	3.490	7.061	30.968,51	7.210	212
Collina	13.153	65.593,19	35.290	31.386	31.864	120.318,20	40.907	8.002	21.404	98.141,83	22.004	2.684
Pianura	555	3.526,42	1.404	842	5.756	24.110,80	8.040	918	4.813	20.712,02	5.132	3.064
CAMPANIA	33.004	169.019,53	91.136	77.706	145.879	555.177,74	189.290	32.585	102.082	445.421,51	107.771	32.118
Montagna	10.897	67.672,27	36.555	31.524	35.258	177.636,02	42.457	7.598	29.224	165.948,56	31.726	3.230
Collina	21.310	97.129,10	51.116	43.737	85.757	301.338,73	115.523	21.560	48.398	203.681,33	50.331	9.903
Pianura	797	4.218,16	3.465	2.445	24.864	76.202,99	31.310	3.427	24.460	75.791,62	25.714	18.985
L'AQUILA (Montagna)	3.589	11.612,11	10.446	9.080	13.866	49.072,00	17.700	1.038	23.080	84.403,26	26.873	6.254
TERAMO	1.078	9.883,50	3.197	2.841	19.310	114.887,79	31.988	1.718	2.535	19.709,20	2.851	508
Montagna	928	8.715,98	2.980	2.683	3.909	26.100,51	5.286	469	1.871	15.397,35	2.156	421
Collina	150	1.167,52	217	158	15.401	88.787,28	26.702	1.249	664	4.311,85	695	87
PESCARA	1.751	8.044,08	2.858	2.611	9.252	51.926,60	15.498	2.586	3.428	17.295,00	3.517	484
Montagna	1.044	5.336,12	1.797	1.592	1.859	8.551,22	2.597	211	2.243	10.490,57	2.299	230
Collina	707	2.707,96	1.061	1.019	7.393	43.375,38	12.901	2.375	1.185	6.804,43	1.218	254
CHIETI	5.945	29.314,67	7.867	7.191	11.737	64.060,50	14.978	5.326	15.664	78.394,30	16.118	2.128
Montagna	2.578	12.251,49	3.744	3.302	2.709	15.244,19	3.019	1.010	4.603	24.645,25	4.834	630
Collina	3.367	17.063,18	4.123	3.889	9.028	48.816,31	11.959	4.316	11.061	53.749,05	11.284	1.498
CAMPOBASSO	13.414	87.988,43	20.279	18.723	20.603	144.117,33	29.248	5.768	32.853	216.949,73	36.399	7.237
Montagna	9.251	50.121,15	12.792	11.863	14.273	79.070,24	18.326	3.462	19.774	108.272,02	21.173	3.345
Collina	4.163	37.867,28	7.487	6.860	6.330	65.047,09	10.922	2.306	13.079	108.677,71	15.226	3.892
ABRUZZI E MOLISE	25.777	146.842,79	44.647	40.446	74.768	424.064,22	109.412	16.436	77.560	416.751,49	85.758	16.611
Montagna	17.390	88.036,85	31.759	28.520	36.616	178.038,16	46.928	6.190	51.571	243.208,45	57.335	10.880
Collina	8.387	58.805,94	12.888	11.926	38.152	246.026,06	62.484	10.246	25.989	173.543,04	28.423	5.731
FOGGIA	3.667	83.317,95	34.780	29.047	6.300	121.145,89	18.152	5.342	28.378	410.322,76	45.256	19.406
Montagna	598	3.613,07	879	722	1.728	11.247,96	2.086	286	3.002	16.959,88	3.724	459
Collina	2.433	54.811,85	26.404	22.322	2.668	55.532,50	8.614	2.852	13.205	178.452,13	20.437	5.808
Pianura	636	24.893,03	7.497	6.003	1.904	54.365,43	7.452	2.204	12.171	214.910,75	21.095	13.139
BARI	4.097	48.936,48	9.399	7.579	2.276	37.184,06	4.952	2.068	26.462	254.337,26	33.092	11.662
Collina	2.864	43.336,15	7.573	5.984	1.773	32.765,75	3.698	1.407	18.484	213.999,28	24.729	9.307
Pianura	1.233	5.600,33	1.826	1.595	503	4.418,31	1.254	661	7.978	40.337,98	8.363	2.355

Segue Tav. 36 — Aziende con bestiame, per specie di bestiame e provincia

Superficie in ettari
Segue B — PER ZONA ALTIMETRICA

PROVINCIE E REGIONI ZONE ALTIMETRICHE	BOVINI				BUFALINI				OVINI			
	Aziende	Superficie	Capi		Aziende	Superficie	Capi		Aziende	Superficie	Capi	
			Totale	di cui vacche			Totale	di cui femmine da riproduz.			Totale	di cui femmine da riproduz.
TARANTO	3.348	90.404,73	16.221	9.854	1	329,00	14	10	2.603	76.733,24	77.856	69.190
Collina	2.549	57.404,31	11.397	7.072	1	329,00	14	10	1.848	36.430,94	26.100	23.444
Pianura	799	33.000,42	4.824	2.782	—	—	—	—	755	40.302,30	51.756	45.746
BRINDISI	2.000	37.395,39	6.825	4.033	—	—	—	—	2.502	41.818,36	40.476	37.289
Collina	1.358	19.259,72	3.584	2.162	—	—	—	—	2.041	20.546,27	16.621	15.692
Pianura	642	18.135,67	3.241	1.871	—	—	—	—	461	21.272,09	23.855	21.597
LECCE (Pianura)	8.015	78.583,93	21.996	10.740	—	—	—	—	2.833	51.115,69	52.662	47.530
PUGLIA	28.696	522.179,35	114.879	68.898	50	7.037,39	1.058	745	18.134	426.980,77	494.254	434.635
Montagna	682	6.430,52	2.536	1.673	—	—	—	—	742	6.672,66	11.803	10.290
Collina	13.490	273.930,79	56.112	35.422	11	2.098,80	222	156	10.037	231.589,39	257.285	225.295
Pianura	14.614	241.818,04	56.231	31.803	39	4.938,59	836	589	7.355	188.718,72	225.166	199.050
POTENZA	14.725	222.791,78	54.088	33.711	—	—	—	—	14.618	207.391,12	251.635	213.382
Montagna	12.674	169.435,34	44.183	27.125	—	—	—	—	13.238	161.123,97	190.021	159.980
Collina	2.051	53.356,44	9.905	6.586	—	—	—	—	1.380	46.267,15	61.614	53.402
MATERA	4.265	133.299,59	20.520	12.113	—	—	—	—	1.874	109.818,65	87.792	74.367
Montagna	203	6.304,13	989	464	—	—	—	—	160	5.165,79	3.013	2.412
Collina	2.529	99.132,82	13.574	7.862	—	—	—	—	1.454	88.788,03	67.716	57.495
Pianura	1.533	28.862,64	5.957	3.787	—	—	—	—	260	15.864,83	17.063	14.460
BASILICATA	18.990	356.091,37	74.608	45.824	—	—	—	—	16.492	317.209,77	339.427	287.749
Montagna	12.877	175.739,47	45.172	27.589	—	—	—	—	13.398	166.289,76	193.034	162.392
Collina	4.580	151.489,26	23.479	14.448	—	—	—	—	2.834	135.055,18	129.330	110.897
Pianura	1.533	28.862,64	5.957	3.787	—	—	—	—	260	15.864,83	17.063	14.460
COSENZA	18.339	242.475,57	64.388	36.648	—	—	—	—	15.192	180.916,27	147.764	123.517
Montagna	8.083	108.943,41	24.354	13.878	—	—	—	—	8.143	89.808,88	76.196	62.972
Collina	9.372	115.045,38	34.697	19.927	—	—	—	—	6.842	83.484,93	62.472	52.416
Pianura	884	18.486,78	5.337	2.843	—	—	—	—	207	7.622,46	9.096	8.129
CATANZARO	18.329	173.275,43	53.131	34.631	—	—	—	—	4.289	84.748,80	93.310	80.835
Montagna	1.910	31.878,96	6.466	4.243	—	—	—	—	1.537	25.266,93	23.369	19.818
Collina	15.090	113.204,76	39.868	26.455	—	—	—	—	2.432	42.891,38	49.356	42.797
Pianura	1.329	28.191,71	6.797	3.933	—	—	—	—	320	16.590,49	20.585	18.220
REGGIO DI CALABRIA	9.125	85.509,64	25.411	15.689	—	—	—	—	4.340	33.462,79	33.938	28.463
Montagna	2.310	22.644,17	6.702	4.335	—	—	—	—	989	11.258,91	13.659	11.622
Collina	6.100	56.599,71	16.528	10.042	—	—	—	—	3.296	21.632,81	18.690	15.424
Pianura	715	6.265,76	2.181	1.312	—	—	—	—	55	571,07	1.589	1.417
CALABRIA	45.793	501.260,64	142.930	86.968	—	—	—	—	23.821	299.127,86	275.012	232.815
Montagna	12.303	163.466,54	37.522	22.456	—	—	—	—	10.669	126.334,72	113.224	94.412
Collina	30.562	284.849,85	91.093	56.424	—	—	—	—	12.570	148.009,12	130.518	110.637
Pianura	2.928	52.944,25	14.315	8.088	—	—	—	—	582	24.784,02	31.270	27.766
TRAPANI	4.130	41.224,66	17.718	10.759	—	—	—	—	1.099	14.760,02	43.261	38.602
Collina	2.137	20.079,31	9.167	5.504	—	—	—	—	713	8.727,73	26.706	23.697
Pianura	1.993	21.145,35	8.551	5.255	—	—	—	—	386	6.032,29	16.555	14.905
PALERMO	9.456	156.207,10	60.697	36.295	—	—	—	—	2.521	65.301,36	77.585	69.594
Montagna	3.440	85.905,05	27.149	16.782	—	—	—	—	1.229	39.831,43	43.343	39.217
Collina	5.047	67.599,17	28.231	16.578	—	—	—	—	1.242	24.384,73	31.722	28.130
Pianura	969	2.702,88	5.317	2.935	—	—	—	—	50	1.085,20	2.520	2.247

Segue Tav. 36 — Aziende con bestiame, per specie di bestiame e provincia

Superficie in ettari
Segue B — PER ZONA ALTIMETRICA

PROVINCIE E REGIONI ZONE ALTIMETRICHE	CAPRINI				SUINI				EQUINI			
	Aziende	Superficie	Capi		Aziende	Superficie	Capi		Aziende	Superficie	Capi	
			Totale	di cui femmine da riproduz.			Totale	di cui femmine da riproduz.			Totale	di cui cavalli
TARANTO	2.009	35.860,23	12.921	11.059	1.451	31.779,22	3.091	1.531	9.092	123.919,80	11.937	5.433
Collina	1.493	19.211,73	5.995	5.064	1.320	25.681,29	2.406	1.134	3.849	66.461,30	5.717	2.957
Pianura	516	16.648,50	6.926	5.995	131	6.097,93	685	397	5.243	57.458,50	6.220	2.476
BRINDISI	1.762	19.234,22	4.299	4.021	1.235	14.863,24	1.747	1.020	8.745	68.313,60	9.756	5.024
Collina	1.559	13.817,71	3.114	3.003	975	10.077,21	1.327	855	1.920	24.859,69	2.389	1.537
Pianura	203	5.416,51	1.185	1.018	260	4.786,03	420	165	6.825	43.453,91	7.367	3.487
LECCE (Pianura)	1.499	11.377,03	3.996	3.661	503	9.349,65	2.433	494	13.050	89.884,11	13.977	7.023
PUGLIA	13.034	198.725,91	65.395	55.367	11.765	214.322,06	30.375	10.455	85.727	946.777,53	114.018	48.548
Montagna	598	3.613,07	879	722	1.728	11.247,96	2.086	286	3.002	16.959,88	3.724	459
Collina	8.349	131.177,44	43.086	36.373	6.736	124.056,75	16.045	6.248	37.458	483.772,40	53.272	19.609
Pianura	4.087	63.935,40	21.430	18.272	3.301	79.017,35	12.244	3.921	45.267	446.045,25	57.022	28.480
POTENZA	16.139	200.221,94	87.241	72.712	29.539	255.518,73	49.118	11.400	34.947	326.630,48	41.219	6.699
Montagna	14.482	162.698,73	74.876	62.204	26.091	215.875,75	40.922	9.225	23.967	209.508,27	25.533	2.682
Collina	1.657	37.523,21	12.365	10.508	3.448	39.642,98	8.196	2.175	10.980	117.122,21	15.686	4.017
MATERA	3.358	110.181,60	29.776	24.783	5.712	108.521,67	16.683	6.069	15.053	231.471,56	18.799	3.635
Montagna	409	6.409,95	1.941	1.485	515	6.363,28	1.352	553	663	11.550,84	729	97
Collina	2.619	91.083,90	23.467	19.792	4.183	91.249,72	13.754	5.185	10.572	172.635,27	13.737	2.312
Pianura	330	12.687,75	4.368	3.506	1.014	10.908,67	1.577	331	3.818	47.285,45	4.333	1.226
BASILICATA	19.497	310.403,54	117.017	97.495	35.251	364.040,40	65.801	17.469	50.000	558.102,04	60.018	10.334
Montagna	14.891	169.108,68	76.817	63.689	26.606	222.239,03	42.274	9.778	24.630	221.059,11	26.262	2.779
Collina	4.276	128.607,11	35.832	30.300	7.631	130.892,70	21.950	7.360	21.552	289.757,48	29.423	6.329
Pianura	330	12.687,75	4.368	3.506	1.014	10.908,67	1.577	331	3.818	47.285,45	4.333	1.226
COSENZA	15.812	168.395,66	83.359	67.205	40.442	265.318,33	62.568	14.559	25.802	235.105,30	27.847	2.114
Montagna	8.106	83.752,74	45.320	36.489	20.626	119.042,47	30.216	5.454	10.593	99.096,76	11.168	534
Collina	7.479	79.645,44	36.104	29.075	18.882	134.374,35	30.850	8.693	13.520	117.239,02	14.687	1.191
Pianura	227	4.997,48	1.935	1.641	934	11.901,51	1.502	412	1.689	18.769,52	1.992	389
CATANZARO	8.179	89.041,05	51.455	42.794	31.145	179.789,22	43.238	9.443	24.604	176.924,75	26.579	2.467
Montagna	3.081	29.564,52	16.945	13.976	6.215	39.457,58	10.667	2.587	4.740	38.668,80	4.939	306
Collina	4.531	44.103,71	28.388	23.958	22.788	115.628,47	29.168	5.813	16.053	99.487,90	17.451	933
Pianura	567	15.372,82	6.122	4.860	2.142	24.703,17	3.403	1.043	3.811	38.768,05	4.189	1.228
REGGIO DI CALABRIA	7.900	37.757,18	29.629	23.559	11.461	55.123,42	13.721	4.053	9.659	52.378,29	10.158	309
Montagna	2.243	12.988,09	11.189	8.558	2.803	15.247,39	3.311	1.007	2.248	14.564,62	2.317	65
Collina	5.530	24.084,68	17.877	14.535	8.353	37.884,85	9.941	2.898	7.297	36.373,64	7.714	211
Pianura	127	684,41	563	466	305	1.991,18	469	148	114	1.440,03	127	33
CALABRIA	31.891	295.193,89	164.443	133.558	83.048	500.230,97	119.527	28.055	60.065	464.408,34	64.584	4.890
Montagna	13.430	126.305,35	73.454	59.023	29.644	173.747,44	44.194	9.048	17.581	152.330,18	18.424	905
Collina	17.540	147.833,83	82.369	67.568	50.023	287.887,67	69.959	17.404	36.870	253.100,56	39.852	2.335
Pianura	921	21.054,71	8.620	6.967	3.381	38.595,86	5.374	1.603	5.614	58.977,60	6.308	1.650
TRAPANI	1.813	9.397,44	4.607	3.783	692	6.400,08	1.489	465	24.079	116.763,87	28.619	2.737
Collina	1.171	4.944,47	3.023	2.504	476	3.011,58	671	210	12.530	58.059,58	15.208	1.400
Pianura	642	4.452,97	1.584	1.279	216	3.388,50	818	255	11.549	58.704,29	13.411	1.337
PALERMO	5.451	69.605,18	30.113	26.530	1.560	21.146,92	3.762	1.898	37.327	249.025,84	53.186	5.066
Montagna	2.315	40.453,66	17.394	15.945	585	11.719,03	1.578	919	15.434	123.282,41	24.780	1.831
Collina	3.100	28.136,25	12.240	10.209	947	9.233,59	1.658	826	19.584	119.382,94	25.998	2.320
Pianura	36	1.015,27	479	376	28	194,30	526	153	2.309	6.360,49	2.408	915

Segue TAV. 36 — Aziende con bestiame, per specie di bestiame e provincia

Superficie in ettari
Segue B — PER ZONA ALTIMETRICA

PROVINCIE E REGIONI ZONE ALTIMETRICHE	BOVINI				BUFALINI				OVINI			
	Aziende	Superficie	Capi		Aziende	Superficie	Capi		Aziende	Superficie	Capi	
			Totale	di cui vacche			Totale	di cui femmine da riproduz.			Totale	di cui femmine da riproduz.
MESSINA	18.551	128.879,01	58.035	29.687	—	—	—	—	3.770	45.599,42	64.256	54.958
Montagna	9.537	79.321,58	37.650	20.656	—	—	—	—	1.700	28.550,74	52.046	45.282
Collina	9.014	49.557,43	20.385	9.031	—	—	—	—	2.070	17.048,68	12.210	9.676
AGRIGENTO	4.081	65.489,05	24.443	14.658	—	—	—	—	2.058	39.194,45	70.715	64.916
Montagna	1.234	18.602,91	7.679	4.530	—	—	—	—	326	7.817,49	7.494	6.992
Collina	2.082	37.899,14	12.104	7.267	—	—	—	—	1.464	28.154,31	54.758	49.989
Pianura	765	8.987,00	4.660	2.861	—	—	—	—	268	3.222,65	8.463	7.935
CALTANISSETTA	3.220	56.078,44	15.424	9.406	—	—	—	—	1.052	20.803,65	43.828	39.310
Collina	3.170	54.170,70	14.856	9.117	—	—	—	—	1.014	19.802,10	37.636	33.544
Pianura	50	1.907,74	568	289	—	—	—	—	38	1.001,55	6.192	5.766
ENNA	4.947	94.103,12	34.498	19.801	—	—	—	—	1.241	33.513,92	40.739	35.606
Montagna	2.250	32.089,81	14.651	8.389	—	—	—	—	605	12.461,94	13.845	12.022
Collina	2.697	62.013,31	19.847	11.412	—	—	—	—	636	21.051,98	26.894	23.584
CATANIA	5.369	73.981,30	27.194	14.272	2	22,64	2	1	690	15.835,88	38.743	34.212
Montagna	1.091	14.156,40	4.672	2.850	1	20,31	1	1	310	5.313,48	16.268	14.595
Collina	3.910	52.730,69	18.897	9.415	1	2,33	1	—	352	9.763,98	19.032	16.633
Pianura	368	7.094,21	3.625	2.007	—	—	—	—	28	758,42	3.443	2.984
RAGUSA	6.857	90.087,55	57.683	24.790	—	—	—	—	3.088	57.632,22	25.992	23.091
Collina	6.527	80.875,14	54.349	23.161	—	—	—	—	2.991	53.642,34	22.179	19.667
Pianura	330	9.212,41	3.334	1.629	—	—	—	—	97	3.989,88	3.813	3.424
SIRACUSA	4.758	81.851,37	35.299	20.223	—	—	—	—	738	21.398,39	43.630	37.133
Collina	3.424	53.623,25	21.475	12.393	—	—	—	—	555	14.396,46	21.437	19.065
Pianura	1.334	28.228,12	13.824	7.830	—	—	—	—	183	7.001,93	22.193	18.068
SICILIA	61.369	787.901,60	330.991	179.891	2	22,64	2	1	16.257	314.039,31	448.749	397.422
Montagna	17.552	230.075,75	91.801	53.207	1	20,31	1	1	4.170	93.975,08	132.996	118.108
Collina	38.008	478.548,14	199.311	103.878	1	2,33	1	—	11.037	196.972,31	252.574	223.985
Pianura	5.809	79.277,71	39.879	22.806	—	—	—	—	1.050	23.091,92	63.179	55.329
SASSARI	9.783	473.498,83	91.076	39.324	—	—	—	—	8.027	456.580,12	803.009	654.122
Montagna	972	42.350,88	11.277	5.167	—	—	—	—	620	32.844,98	86.546	69.352
Collina	7.619	375.595,20	70.562	28.962	—	—	—	—	6.630	359.872,48	625.769	507.539
Pianura	1.192	55.552,75	9.237	5.195	—	—	—	—	777	63.862,66	90.694	77.231
NUORO	8.977	222.757,00	57.839	28.727	—	—	—	—	9.094	265.231,53	902.255	733.526
Montagna	2.229	67.514,80	20.124	11.124	—	—	—	—	3.550	85.716,42	454.459	362.634
Collina	6.748	155.242,20	37.715	17.603	—	—	—	—	5.544	179.515,11	447.796	370.892
CAGLIARI	10.417	281.201,61	82.216	38.787	—	—	—	—	11.233	309.170,14	651.027	545.886
Collina	7.571	203.532,85	53.876	24.249	—	—	—	—	7.637	208.361,48	417.056	349.722
Pianura	2.846	77.668,76	28.340	14.538	—	—	—	—	3.596	100.808,66	233.971	196.164
SARDEGNA	29.177	977.457,44	231.131	106.838	—	—	—	—	28.354	1030.981,79	2.356.291	1.933.534
Montagna	3.201	109.865,68	31.401	16.291	—	—	—	—	4.170	118.561,40	541.005	431.986
Collina	21.938	734.370,25	162.153	70.814	—	—	—	—	19.811	747.749,07	1.490.621	1.228.153
Pianura	4.038	133.221,51	37.577	19.733	—	—	—	—	4.373	164.671,32	324.665	273.395
ITALIA	1.537.568	13458548,66	9.485.095	4.891.489	1.790	40.646,04	22.747	13.529	361.781	4749.879,58	6.574.631	5.508.901
Montagna	395.565	3373.741,32	1.555.870	911.423	48	418,96	118	91	154.162	1595.295,17	2.277.634	1.895.628
Collina	686.364	6119.954,67	3.417.618	1.760.947	1.048	14.140,58	5.798	3.913	188.833	2631.089,66	365.733	2.848.582
Pianura	455.639	3964.852,67	4.511.607	2.219.119	694	26.086,50	16.831	9.525	18.786	523.494,75	931.264	764.691

Segue TAV. 36 — Aziende con bestiame, per specie di bestiame e provincia

Superficie in ettari

Segue B — PER ZONA ALTIMETRICA

PROVINCIE E REGIONI ZONE ALTIMETRICHE	CAPRINI				SUINI				EQUINI			
	Aziende	Superficie	Capi		Aziende	Superficie	Capi		Aziende	Superficie	Capi	
			Totale	di cui femmine da riproduz.			Totale	di cui femmine da riproduz.			Totale	di cui cavalli
MESSINA	8.683	59.134,82	50.009	40.751	9.193	55.799,04	14.503	5.475	16.760	103.436,86	18.986	1.203
Montagna	5.009	40.764,53	37.730	30.634	4.031	30.340,49	7.277	2.329	11.021	72.949,26	12.780	974
Collina	3.674	18.370,29	12.279	10.117	5.162	25.458,55	7.226	3.146	5.739	30.487,60	6.206	229
AGRIGENTO	5.863	44.380,70	16.963	15.404	1.208	16.460,36	3.600	2.193	40.068	203.330,21	55.122	4.399
Montagna	1.243	11.943,03	3.025	2.827	110	1.624,17	160	135	3.895	26.727,15	5.924	426
Collina	4.120	27.621,40	12.271	10.996	796	9.909,07	2.437	1.255	31.681	148.906,96	42.794	3.513
Pianura	500	4.816,27	1.667	1.581	302	4.927,12	1.003	803	4.492	27.696,10	6.404	460
CALTANISSETTA	4.008	27.011,15	12.774	11.581	834	12.577,38	3.054	2.026	22.609	130.885,19	32.364	4.892
Collina	3.984	26.828,43	12.476	11.296	816	12.245,52	3.009	2.004	20.953	120.683,24	30.471	4.714
Pianura	24	182,72	298	285	18	331,86	45	22	1.656	10.201,95	1.893	178
ENNA	1.796	25.922,84	6.214	5.100	2.152	37.373,15	4.745	1.876	18.475	151.793,90	25.277	2.685
Montagna	586	9.662,65	1.821	1.483	945	13.650,64	1.320	358	3.130	33.964,14	4.262	448
Collina	1.210	16.260,19	4.393	3.617	1.207	23.722,51	3.425	1.518	15.345	117.829,76	21.015	2.237
CATANIA	920	10.746,98	5.550	4.894	932	23.899,22	3.505	939	21.348	115.313,87	25.622	2.949
Montagna	247	4.221,99	1.937	1.753	201	6.030,90	606	229	4.630	21.182,52	5.248	306
Collina	620	5.654,62	3.243	2.867	687	16.189,26	2.746	642	16.040	86.575,15	19.560	2.498
Pianura	53	870,37	370	274	44	1.679,06	153	68	678	7.556,20	814	145
RAGUSA	817	9.868,98	2.789	2.311	5.331	71.952,50	16.218	4.975	12.053	104.188,40	19.480	6.139
Collina	770	9.306,56	2.095	1.804	5.220	68.456,98	15.876	4.834	10.771	91.658,51	17.856	5.658
Pianura	47	562,42	694	507	111	3.495,52	342	141	1.282	12.529,89	1.624	481
SIRACUSA	951	16.683,91	7.901	6.109	1.017	25.369,02	4.110	1.830	13.891	108.897,26	17.529	2.770
Collina	799	11.613,92	5.658	4.571	923	20.532,75	2.988	1.161	10.119	71.757,66	12.740	2.161
Pianura	152	5.069,99	2.243	1.538	94	4.836,27	1.122	669	3.772	37.139,60	4.789	609
SICILIA	30.302	272.752,00	136.920	116.463	22.919	270.977,67	54.986	21.677	206.610	1283.635,40	276.185	32.840
Montagna	9.400	107.045,86	61.907	52.642	5.872	63.365,23	10.941	3.970	38.110	278.105,48	52.994	3.985
Collina	19.448	148.736,13	67.678	57.981	16.234	188.759,81	40.036	15.596	142.762	845.341,40	191.848	24.730
Pianura	1.454	16.970,01	7.335	5.840	813	18.852,63	4.009	2.111	25.738	160.188,52	31.343	4.125
SASSARI	3.071	196.008,54	56.351	50.150	6.372	393.267,95	31.922	12.379	12.486	414.025,28	19.610	6.709
Montagna	163	9.838,49	7.143	6.157	405	26.936,60	2.159	854	753	35.676,43	1.173	415
Collina	2.864	173.029,45	45.855	41.334	5.060	316.611,39	26.056	9.537	10.005	316.908,66	15.812	4.791
Pianura	44	13.140,60	3.353	2.659	907	49.719,96	3.707	1.988	1.728	61.440,19	2.625	1.503
NUORO	4.328	84.658,74	142.321	119.298	5.336	149.352,24	32.517	14.376	11.482	262.928,80	16.505	4.731
Montagna	1.620	32.468,81	68.453	54.892	1.816	59.286,14	17.244	7.311	3.692	92.346,54	5.340	2.149
Collina	2.708	52.189,93	73.868	64.406	3.520	90.066,10	15.273	7.065	7.790	170.582,26	11.165	2.582
CAGLIARI	2.072	106.214,03	123.085	103.890	7.897	160.214,77	29.339	12.541	15.167	309.087,57	20.229	9.683
Collina	1.918	92.295,92	112.071	94.558	4.731	94.605,03	17.804	7.795	7.925	178.474,71	10.632	3.392
Pianura	154	13.918,11	11.014	9.332	3.166	65.609,74	11.535	4.746	7.242	130.612,86	9.597	6.291
SARDEGNA	9.471	386.881,31	321.757	273.338	19.605	702.834,96	93.778	39.296	39.135	986.041,65	56.344	21.123
Montagna	1.783	42.307,30	75.596	61.049	2.221	86.222,74	19.403	8.165	4.445	128.022,97	6.513	2.564
Collina	7.490	317.515,30	231.794	200.298	13.311	501.282,52	59.133	24.397	25.720	665.965,63	37.609	10.765
Pianura	198	27.058,71	14.367	11.991	4.073	115.329,70	15.242	6.734	8.970	192.053,05	12.222	7.794
ITALIA	223.558	2240.898,78	1.097.967	922.735	1.010.398	8354.568,00	3.353.014	476.176	983.603	8720.481,47	1.190.775	389.143
Montagna	107.520	906.254,51	462.276	385.373	255.957	2032.601,03	457.590	77.835	245.927	2014.625,19	284.027	47.126
Collina	105.022	1166.451,41	569.288	484.336	515.325	4299.662,13	1.448.393	292.340	449.774	3823.797,67	554.921	121.319
Pianura	11.016	168.192,86	66.403	53.026	239.116	2022.304,84	1.447.031	106.001	287.902	2882.058,61	351.827	220.698

TAV. 37 — Aziende con bovini, per forma

PROVINCIE E REGIONI FORME DI CONDUZIONE	AZIENDE PER NUMERO							
	1		2		3 - 5		6 - 10	
	Aziende	Capi	Aziende	Capi	Aziende	Capi	Aziende	Capi
TORINO	6.215	6.215	8.981	17.962	17.929	68.515	10.026	75.038
Conduzione diretta del coltivatore . . .	6.161	6.161	8.874	17.748	17.578	67.149	9.616	71.870
Conduzione con salariati e/o compartec. .	45	45	69	138	116	432	74	572
Conduzione a colonia parziaria appoderata	8	8	38	76	231	920	336	2.596
Altra forma di conduzione	1	1	—	—	4	14	—	—
VERCELLI	1.857	1.857	2.279	4.558	4.094	15.743	2.871	21.692
Conduzione diretta del coltivatore . . .	1.816	1.816	2.250	4.500	3.989	15.324	2.780	21.012
Conduzione con salariati e/o compartec. .	35	35	15	30	34	132	21	169
Conduzione a colonia parziaria appoderata	6	6	14	28	65	263	66	480
Altra forma di conduzione	—	—	—	—	6	24	4	31
NOVARA	3.491	3.491	3.949	7.898	5.970	22.365	2.844	21.075
Conduzione diretta del coltivatore . . .	3.470	3.470	3.927	7.854	5.930	22.215	2.819	20.888
Conduzione con salariati e/o compartec. .	20	20	21	42	33	120	13	97
Conduzione a colonia parziaria appoderata	1	1	—	—	5	22	8	63
Altra forma di conduzione	—	—	1	2	2	8	4	27
CUNEO	4.055	4.055	7.772	15.544	20.117	78.190	13.408	100.076
Conduzione diretta del coltivatore . . .	3.940	3.940	7.484	14.968	19.111	74.123	12.230	91.053
Conduzione con salariati e/o compartec. .	25	25	35	70	69	263	54	410
Conduzione a colonia parziaria appoderata	87	87	243	486	925	3.757	1.122	8.601
Altra forma di conduzione	3	3	10	20	12	47	2	12
ASTI	3.617	3.617	4.926	9.852	9.364	36.148	4.528	32.673
Conduzione diretta del coltivatore . . .	3.162	3.162	4.427	8.854	8.336	32.159	3.921	28.224
Conduzione con salariati e/o compartec. .	28	28	24	48	63	244	36	259
Conduzione a colonia parziaria appoderata	398	398	454	908	957	3.713	569	4.176
Altra forma di conduzione	29	29	21	42	8	32	2	14
ALESSANDRIA	4.504	4.504	5.729	11.458	10.246	39.449	5.543	40.822
Conduzione diretta del coltivatore . . .	3.781	3.781	5.111	10.222	9.165	35.232	4.630	33.933
Conduzione con salariati e/o compartec. .	39	39	43	86	88	343	138	1.095
Conduzione a colonia parziaria appoderata	669	669	560	1.120	978	3.820	763	5.709
Altra forma di conduzione	15	15	15	30	15	54	12	85
PIEMONTE	23.739	23.739	33.636	67.272	67.720	260.410	39.220	291.376
Conduzione diretta del coltivatore . . .	22.330	22.330	32.073	64.146	64.109	246.202	35.996	266.980
Conduzione con salariati e/o compartec. .	192	192	207	414	403	1.534	336	2.602
Conduzione a colonia parziaria appoderata	1.169	1.169	1.309	2.618	3.161	12.495	2.864	21.625
Altra forma di conduzione	48	48	47	94	47	179	24	169
VALLE D'AOSTA	455	455	1.126	2.252	3.259	12.734	2.361	17.596
Conduzione diretta del coltivatore . . .	453	453	1.121	2.242	3.253	12.708	2.356	17.555
Conduzione con salariati e/o compartec. .	2	2	5	10	6	26	5	41
Conduzione a colonia parziaria appoderata	—	—	—	—	—	—	—	—
Altra forma di conduzione	—	—	—	—	—	—	—	—
IMPERIA	1.531	1.531	412	824	349	1.227	88	673
Conduzione diretta del coltivatore . . .	1.496	1.496	396	792	333	1.166	81	610
Conduzione con salariati e/o compartec. .	21	21	3	6	9	36	5	43
Conduzione a colonia parziaria appoderata	6	6	8	16	5	19	1	10
Altra forma di conduzione	8	8	5	10	2	6	1	10
SAVONA	3.135	3.135	1.877	3.754	1.399	5.012	223	1.557
Conduzione diretta del coltivatore . . .	2.753	2.753	1.615	3.230	1.158	4.127	151	1.031
Conduzione con salariati e/o compartec. .	51	51	23	46	14	53	7	53
Conduzione a colonia parziaria appoderata	150	150	114	228	145	545	56	406
Altra forma di conduzione	181	181	125	250	82	287	9	67
GENOVA	6.065	6.065	4.929	9.858	4.574	16.475	811	5.665
Conduzione diretta del coltivatore . . .	5.416	5.416	4.593	9.186	4.461	16.086	791	5.522
Conduzione con salariati e/o compartec. .	24	24	19	38	17	59	7	55
Conduzione a colonia parziaria appoderata	459	459	264	528	88	303	9	60
Altra forma di conduzione	166	166	53	106	8	27	4	28

di conduzione, numero di capi bovini e provincia

DI CAPI BOVINI								TOTALB	
11 - 20		21 - 50		51 - 100		oltre 100			
Aziende	Capi	Aziende	Capi	Aziende	Capi	Aziende	Capi	Aziende	Capi
4.644	66.782	2.037	60.728	239	15.464	35	5.626	50.106	316.330
4.353	62.430	1.765	52.063	176	11.373	20	2.927	48.543	291.721
55	852	68	2.134	31	2.004	15	2.699	473	8.876
234	3.466	204	6.531	32	2.087	—	—	1.083	15.684
2	34	—	—	—	—	—	—	7	49
1.417	20.142	606	17.784	94	6.423	32	4.977	13.250	93.176
1.366	19.398	469	12.896	14	802	1	101	12.685	75.849
28	437	123	4.481	79	5.553	31	4.876	366	15.713
23	307	14	407	1	68	—	—	189	1.559
—	—	—	—	—	—	—	—	10	55
1.005	14.419	534	16.434	172	11.774	70	10.001	18.035	107.457
975	13.934	463	13.985	106	7.092	12	1.444	17.702	90.882
24	403	69	2.370	66	4.682	58	8.557	304	16.291
3	40	2	79	—	—	—	—	19	205
3	42	—	—	—	—	—	—	10	79
6.136	88.335	2.978	90.673	391	25.000	25	3.352	54.882	405.225
5.273	75.422	2.388	72.911	333	21.217	16	2.091	50.775	355.725
45	663	41	1.376	21	1.468	8	1.151	298	5.426
818	12.250	549	16.386	37	2.315	1	110	3.782	43.992
—	—	—	—	—	—	—	—	27	82
926	12.680	158	4.239	7	478	1	110	23.527	99.797
706	9.621	113	3.055	1	75	—	—	20.666	85.150
38	559	19	540	5	338	1	110	214	2.126
181	2.489	26	644	1	65	—	—	2.586	12.393
1	11	—	—	—	—	—	—	61	128
1.850	26.398	732	22.050	149	10.316	44	6.448	28.797	161.445
1.356	19.096	450	13.051	43	2.841	3	414	24.539	118.570
161	2.515	208	6.963	104	7.353	41	6.034	822	24.428
329	4.723	74	2.036	2	122	—	—	3.375	18.199
4	64	—	—	—	—	—	—	61	248
15.978	228.756	7.045	211.908	1.052	69.455	207	30.514	188.597	1.183.430
14.029	199.901	5.648	167.961	673	43.400	52	6.977	174.910	1.017.897
351	5.429	528	17.864	306	21.398	154	23.427	2.477	72.860
1.588	23.275	869	26.083	73	4.657	1	110	11.034	92.032
10	151	—	—	—	—	—	—	176	641
783	10.683	118	3.199	5	305	—	—	8.107	47.224
773	10.526	110	2.965	2	112	—	—	8.068	46.561
10	157	8	234	3	193	—	—	39	663
—	—	—	—	—	—	—	—	—	—
—	—	—	—	—	—	—	—	—	—
18	270	7	188	—	—	1	109	2.406	4.822
15	222	6	161	—	—	1	109	2.328	4.556
3	48	1	27	—	—	—	—	42	181
—	—	—	—	—	—	—	—	20	51
—	—	—	—	—	—	—	—	16	34
43	619	12	364	—	—	—	—	6.689	14.441
12	167	2	72	—	—	—	—	5.691	11.380
4	66	7	191	—	—	—	—	106	460
20	288	3	101	—	—	—	—	488	1.718
7	98	—	—	—	—	—	—	404	883
102	1.315	9	241	—	—	—	—	16.490	39.619
96	1.235	7	162	—	—	—	—	15.364	37.607
2	24	2	79	—	—	—	—	71	279
4	56	—	—	—	—	—	—	824	1.406
—	—	—	—	—	—	—	—	231	327

Segue TAV. 37 — Aziende con bovini, per forma

PROVINCIE E REGIONI FORME DI CONDUZIONE	AZIENDE PER NUMERO							
	1		2		3 - 5		6 - 10	
	Aziende	Capi	Aziende	Capi	Aziende	Capi	Aziende	Capi
LA SPEZIA	2.770	2.770	1.579	3.158	1.061	3.816	297	2.123
Conduzione diretta del coltivatore . . .	2.116	2.116	1.068	2.136	588	2.072	129	915
Conduzione con salariati e/o compartec. .	46	46	20	40	7	26	3	19
Conduzione a colonia parziaria appoderata	414	414	400	800	435	1.613	160	1.154
Altra forma di conduzione	194	194	91	182	31	105	5	35
LIGURIA	13.501	13.501	8.797	17.594	7.383	26.530	1.419	10.018
Conduzione diretta del coltivatore . . .	11.781	11.781	7.672	15.344	6.540	23.451	1.152	8.078
Conduzione con salariati e/o compartec. .	142	142	65	130	47	174	22	170
Conduzione a colonia parziaria appoderata	1.029	1.029	786	1.572	673	2.480	226	1.630
Altra forma di conduzione	549	549	274	548	123	425	19	140
VARESE	3.528	3.528	3.652	7.304	2.891	10.311	695	5.031
Conduzione diretta del coltivatore . . .	3.487	3.487	3.610	7.220	2.832	10.080	653	4.701
Conduzione con salariati e/o compartec. .	39	39	40	80	46	175	25	195
Conduzione a colonia parziaria appoderata	2	2	2	4	13	56	17	135
Altra forma di conduzione	—	—	—	—	—	—	—	—
COMO	4.013	4.013	5.642	11.284	7.171	26.195	1.908	13.855
Conduzione diretta del coltivatore . . .	3.978	3.978	5.598	11.196	7.105	25.950	1.865	13.532
Conduzione con salariati e/o compartec. .	34	34	42	84	55	205	36	270
Conduzione a colonia parziaria appoderata	1	1	2	4	10	37	6	47
Altra forma di conduzione	—	—	—	—	1	3	1	6
SONDRIO	2.540	2.540	3.167	6.334	4.699	17.552	1.626	11.810
Conduzione diretta del coltivatore . . .	2.538	2.538	3.162	6.324	4.690	17.516	1.617	11.742
Conduzione con salariati e/o compartec. .	2	2	5	10	9	36	9	68
Conduzione a colonia parziaria appoderata	—	—	—	—	—	—	—	—
Altra forma di conduzione	—	—	—	—	—	—	—	—
MILANO	3.306	3.306	5.190	10.380	6.740	25.114	2.750	20.587
Conduzione diretta del coltivatore . . .	3.297	3.297	5.179	10.358	6.703	24.966	2.706	20.239
Conduzione con salariati e/o compartec. .	9	9	11	22	32	127	35	276
Conduzione a colonia parziaria appoderata	—	—	—	—	5	21	9	72
Altra forma di conduzione	—	—	—	—	—	—	—	—
BERGAMO	3.110	3.110	4.910	9.820	8.921	33.994	5.203	39.290
Conduzione diretta del coltivatore . . .	2.805	2.805	4.178	8.356	7.266	27.728	4.250	31.976
Conduzione con salariati e/o compartec. .	21	21	23	46	38	154	24	194
Conduzione a colonia parziaria appoderata	206	206	642	1.284	1.586	6.006	925	7.090
Altra forma di conduzione	78	78	67	134	31	106	4	30
BRESCIA	2.456	2.456	4.204	8.408	8.036	30.955	5.881	45.000
Conduzione diretta del coltivatore . . .	2.250	2.250	3.778	7.556	7.236	27.812	4.988	38.048
Conduzione con salariati e/o compartec. .	29	29	35	70	68	264	71	569
Conduzione a colonia parziaria appoderata	66	66	270	540	624	2.483	798	6.215
Altra forma di conduzione	111	111	121	242	108	396	24	168
PAVIA	864	864	2.479	4.958	5.901	23.028	3.991	29.867
Conduzione diretta del coltivatore . . .	823	823	2.329	4.658	5.550	21.636	3.637	27.137
Conduzione con salariati e/o compartec. .	5	5	8	16	28	111	49	388
Conduzione a colonia parziaria appoderata	15	15	78	156	220	895	252	1.963
Altra forma di conduzione	21	21	64	128	103	386	53	379
CREMONA	145	145	525	1.050	1.554	6.140	1.883	14.605
Conduzione diretta del coltivatore . . .	137	137	522	1.044	1.521	6.006	1.811	14.014
Conduzione con salariati e/o compartec. .	4	4	1	2	13	51	16	130
Conduzione a colonia parziaria appoderata	1	1	—	—	9	40	45	378
Altra forma di conduzione	3	3	2	4	11	43	11	83
MANTOVA	177	177	597	1.194	2.163	8.735	3.630	28.785
Conduzione diretta del coltivatore . . .	168	168	578	1.156	2.044	8.239	3.280	25.905
Conduzione con salariati e/o compartec. .	6	6	2	4	27	108	37	294
Conduzione a colonia parziaria appoderata	2	2	9	18	73	315	302	2.513
Altra forma di conduzione	1	1	8	16	19	73	11	73

di conduzione, numero di capi bovini e provincia

DI CAPI BOVINI								TOTALE	
11 - 20		21 - 50		51 - 100		oltre 100		Aziende	Capi
Aziende	Capi	Aziende	Capi	Aziende	Capi	Aziende	Capi		
55	751	9	237	—	—	—	—	5.771	12.855
25	344	8	192	—	—	—	—	3.934	7.775
1	19	1	45	—	—	—	—	78	195
29	388	—	—	—	—	—	—	1.438	4.369
—	—	—	—	—	—	—	—	321	516
218	2.955	37	1.030	—	—	1	109	31.356	71.737
148	1.968	23	587	—	—	1	109	27.317	61.318
10	157	11	342	—	—	—	—	297	1.115
53	732	3	101	—	—	—	—	2.770	7.544
7	98	—	—	—	—	—	—	972	1.760
206	2.927	81	2.350	15	1.071	5	779	11.073	33.301
166	2.321	36	974	4	276	—	—	10.788	29.059
23	355	33	1.050	11	795	5	779	222	3.468
17	251	12	326	—	—	—	—	63	774
—	—	—	—	—	—	—	—	—	—
529	7.469	142	4.045	20	1.362	6	1.092	19.431	69.315
506	7.144	116	3.230	12	787	—	—	19.180	65.817
16	225	24	751	7	515	6	1.092	220	3.176
7	100	2	64	1	60	—	—	29	313
—	—	—	—	—	—	—	—	2	9
271	3.684	28	767	3	208	—	—	12.334	42.895
262	3.551	24	655	2	114	—	—	12.295	42.440
9	133	3	87	1	94	—	—	38	430
—	—	—	—	—	—	—	—	—	—
—	—	1	25	—	—	—	—	1	25
1.418	20.970	1.223	40.477	815	58.251	795	129.503	22.237	308.588
1.360	20.090	1.073	35.039	446	30.204	93	12.153	20.857	156.346
47	724	137	5.049	362	27.602	702	117.350	1.335	151.159
11	156	13	389	7	445	—	—	45	1.083
—	—	—	—	—	—	—	—	—	—
2.266	32.244	618	17.659	85	5.970	34	5.286	25.147	147.373
1.747	24.788	446	12.441	32	1.969	3	429	20.727	110.492
34	522	78	2.646	51	3.852	31	4.857	300	12.292
485	6.934	94	2.572	2	149	—	—	3.940	24.241
—	—	—	—	—	—	—	—	180	348
4.187	61.623	2.979	92.409	771	53.373	304	47.342	28.818	341.566
3.301	48.608	2.343	71.960	416	27.479	53	6.463	24.365	230.176
75	1.151	173	6.238	300	22.151	246	40.111	997	70.583
808	11.819	461	14.155	55	3.743	5	768	3.087	39.789
3	45	2	56	—	—	—	—	369	1.018
1.937	28.220	1.155	35.791	522	37.143	360	56.067	17.209	215.938
1.623	23.673	956	29.217	278	19.011	87	12.473	15.283	138.628
61	917	143	5.042	237	17.679	273	43.594	804	67.752
239	3.440	54	1.467	6	395	—	—	864	8.331
14	190	2	65	1	58	—	—	258	1.227
1.886	28.508	2.043	64.639	958	68.103	606	96.722	9.600	279.912
1.711	25.808	1.718	53.439	544	37.401	144	20.303	8.108	158.152
40	596	174	6.296	374	28.146	458	75.917	1.080	111.142
130	2.030	151	4.904	40	2.556	4	502	380	10.411
5	74	—	—	—	—	—	—	32	207
5.410	82.333	5.260	161.919	885	58.461	189	28.461	18.311	370.065
4.394	66.504	3.969	121.970	690	45.510	91	12.027	15.214	281.479
72	1.152	167	5.501	93	6.608	90	15.518	494	29.191
935	14.533	1.119	34.328	102	6.343	8	916	2.550	58.968
9	144	5	120	—	—	—	—	53	427

Segue Tav. 37 — Aziende con bovini, per forma

PROVINCIE E REGIONI	AZIENDE PER NUMERO							
	1		2		3 - 5		6 - 10	
	Aziende	Capi	Aziende	Capi	Aziende	Capi	Aziende	Capi
VENETO	26.951	26.951	37.929	75.858	58.871	224.345	35.456	266.368
Conduzione diretta del coltivatore . . .	26.217	26.217	36.029	72.058	54.080	205.332	29.205	217.603
Conduzione con salariati e/o compartec. .	113	113	169	338	297	1.166	306	2.416
Conduzione a colonia parziaria appoderata	482	482	1.546	3.092	4.199	16.714	5.706	44.571
Altra forma di conduzione	139	139	185	370	295	1.133	239	1.778
UDINE	14.248	14.248	15.278	30.556	17.362	63.998	7.330	54.761
Conduzione diretta del coltivatore . . .	14.092	14.092	15.016	30.032	16.528	60.650	5.853	42.986
Conduzione con salariati e/o compartec. .	80	80	69	138	91	342	70	554
Conduzione a colonia parziaria appoderata	37	37	141	282	551	2.235	1.112	8.911
Altra forma di conduzione	39	39	52	104	192	771	295	2.310
GORIZIA	561	561	581	1.162	1.286	4.936	709	5.168
Conduzione diretta del coltivatore . . .	538	538	536	1.072	1.144	4.379	538	3.818
Conduzione con salariati e/o compartec. .	6	6	10	20	12	45	6	48
Conduzione a colonia parziaria appoderata	10	10	20	40	83	340	143	1.150
Altra forma di conduzione	7	7	15	30	47	172	22	152
TRIESTE	254	254	344	688	423	1.544	99	696
Conduzione diretta del coltivatore . . .	246	246	340	680	415	1.511	95	666
Conduzione con salariati e/o compartec. .	—	—	—	—	1	3	—	—
Conduzione a colonia parziaria appoderata	8	8	4	8	7	30	4	30
Altra forma di conduzione	—	—	—	—	—	—	—	—
FRIULI-VENEZIA GIULIA	15.063	15.063	16.203	32.406	19.071	70.478	8.138	60.625
Conduzione diretta del coltivatore . . .	14.876	14.876	15.892	31.784	18.087	66.540	6.486	47.470
Conduzione con salariati e/o compartec. .	86	86	79	158	104	390	76	602
Conduzione a colonia parziaria appoderata	55	55	165	330	641	2.605	1.259	10.091
Altra forma di conduzione	46	46	67	134	239	943	317	2.462
PIACENZA	573	573	1.515	3.030	5.165	20.442	4.667	35.325
Conduzione diretta del coltivatore . . .	553	553	1.438	2.876	4.786	18.882	4.044	30.492
Conduzione con salariati e/o compartec. .	4	4	11	22	32	139	43	317
Conduzione a colonia parziaria appoderata	14	14	57	114	336	1.378	568	4.426
Altra forma di conduzione	2	2	9	18	11	43	12	90
PARMA	757	757	1.815	3.630	5.997	23.930	6.319	48.248
Conduzione diretta del coltivatore . . .	722	722	1.692	3.384	5.311	21.075	4.576	34.389
Conduzione con salariati e/o compartec. .	11	11	18	36	31	119	53	421
Conduzione a colonia parziaria appoderata	24	24	102	204	652	2.725	1.690	13.438
Altra forma di conduzione	—	—	3	6	3	11	—	—
REGGIO NELL'EMILIA	535	535	1.511	3.022	5.152	20.627	6.478	50.320
Conduzione diretta del coltivatore . . .	526	526	1.458	2.916	4.713	18.719	4.776	36.418
Conduzione con salariati e/o compartec. .	3	3	10	20	29	114	52	418
Conduzione a colonia parziaria appoderata	4	4	38	76	397	1.741	1.648	13.469
Altra forma di conduzione	2	2	5	10	13	53	2	15
MODENA	645	645	1.613	3.226	5.730	23.023	8.294	64.476
Conduzione diretta del coltivatore . . .	603	603	1.459	2.918	4.724	18.780	4.951	37.363
Conduzione con salariati e/o compartec. .	14	14	17	34	66	271	138	1.124
Conduzione a colonia parziaria appoderata	24	24	135	270	928	3.925	3.201	25.961
Altra forma di conduzione	4	4	2	4	12	47	4	28
BOLOGNA	728	728	1.626	3.252	4.380	17.453	6.919	54.340
Conduzione diretta del coltivatore . . .	647	647	1.370	2.740	3.157	12.413	3.223	24.510
Conduzione con salariati e/o compartec. .	11	11	24	48	41	160	103	829
Conduzione a colonia parziaria appoderata	67	67	227	454	1.181	4.877	3.592	28.993
Altra forma di conduzione	3	3	5	10	1	3	1	8
FERRARA	120	120	481	962	1.808	7.320	2.381	18.223
Conduzione diretta del coltivatore . . .	111	111	421	842	1.612	6.529	1.985	15.053
Conduzione con salariati e/o compartec. .	1	1	5	10	16	61	43	353
Conduzione a colonia parziaria appoderata	7	7	55	110	178	721	350	2.792
Altra forma di conduzione	1	1	—	—	2	9	3	25

di conduzione, numero di capi bovini e provincia

DI CAPI BOVINI								TOTALE	
11 - 20		21 - 50		51 - 100		oltre 100		Aziende	Capi
Aziende	Capi	Aziende	Capi	Aziende	Capi	Aziende	Capi		
18.772	272.615	7.010	201.047	844	56.271	288	53.391	186.121	1.176.846
11.953	170.760	4.025	116.404	404	25.757	34	4.847	161.947	838.978
472	7.372	777	25.986	402	28.150	253	48.411	2.789	113.952
6.264	93.359	2.199	58.453	38	2.364	1	133	20.435	219.168
83	1.124	9	204	—	—	—	—	950	4.748
3.452	48.562	588	15.941	47	3.374	27	6.322	58.332	237.762
1.478	19.926	148	3.819	5	378	1	102	53.121	171.985
130	2.028	127	4.199	41	2.915	26	6.220	634	16.476
1.668	24.255	312	7.898	1	81	—	—	3.822	43.699
176	2.353	1	25	—	—	—	—	755	5.602
210	2.932	43	1.186	5	396	6	1.112	3.401	17.453
48	656	6	146	—	—	—	—	2.810	10.609
14	202	10	345	4	338	6	1.112	68	2.116
146	2.051	27	695	1	58	—	—	430	4.344
2	23	—	—	—	—	—	—	93	384
8	97	2	48	—	—	—	—	1.130	3.327
7	83	1	24	—	—	—	—	1.104	3.210
1	14	1	24	—	—	—	—	3	41
—	—	—	—	—	—	—	—	23	76
—	—	—	—	—	—	—	—	—	—
3.670	51.591	633	17.175	52	3.770	33	7.434	62.863	258.542
1.533	20.665	155	3.989	5	378	1	102	57.035	185.804
145	2.244	138	4.568	45	3.253	32	7.332	705	18.633
1.814	26.306	339	8.593	2	139	—	—	4.275	48.119
178	2.376	1	25	—	—	—	—	848	5.986
2.472	36.118	1.503	47.034	372	25.558	110	15.483	16.377	183.563
1.897	27.577	1.002	30.451	170	11.343	19	2.421	13.909	124.595
77	1.221	265	9.555	186	13.149	89	12.827	707	37.234
491	7.227	233	6.958	16	1.066	2	235	1.717	21.418
7	93	3	70	—	—	—	—	44	316
4.624	68.443	2.924	85.810	212	14.131	36	5.035	22.684	249.984
2.504	36.511	1.539	45.447	109	6.914	9	1.103	16.462	149.545
122	1.882	170	5.622	78	5.604	27	3.932	510	17.627
1.998	30.050	1.215	34.741	25	1.613	—	—	5.706	82.795
—	—	—	—	—	—	—	—	6	17
6.553	96.852	3.163	87.716	102	6.510	29	7.565	23.523	273.147
3.192	46.168	1.144	31.459	41	2.629	1	140	15.851	138.975
146	2.275	125	3.905	36	2.439	28	7.425	429	16.599
3.214	48.398	1.894	52.352	25	1.442	—	—	7.220	117.482
1	11	—	—	—	—	—	—	23	91
7.557	111.434	2.559	68.293	69	4.512	25	3.889	26.492	279.498
2.531	35.897	628	16.975	22	1.379	5	562	14.923	114.477
297	4.561	254	7.698	41	2.763	20	3.327	847	19.792
4.725	70.917	1.671	43.480	5	304	—	—	10.689	144.881
4	59	6	140	1	66	—	—	33	348
7.138	105.574	1.492	37.184	41	2.776	8	1.396	22.332	222.703
1.513	21.613	151	3.809	1	83	—	—	10.062	65.815
199	3.017	132	3.852	34	2.361	8	1.396	552	11.674
5.426	80.944	1.209	29.523	6	332	—	—	11.708	145.190
—	—	—	—	—	—	—	—	10	24
2.317	35.890	1.333	37.555	106	7.107	34	6.138	8.580	113.315
1.358	20.582	659	18.754	22	1.448	2	269	6.170	63.588
180	2.984	261	8.300	81	5.498	32	5.869	619	23.076
775	12.259	410	10.403	3	161	—	—	1.778	26.453
4	65	3	98	—	—	—	—	13	198

Segue Tav. 37 — Aziende con bovini, per forma

PROVINCIE E REGIONI FORME DI CONDUZIONE	AZIENDE PER NUMERO							
	1		2		3 - 5		6 - 10	
	Aziende	Capi	Aziende	Capi	Aziende	Capi	Aziende	Capi
RAVENNA	616	616	1.229	2.458	3.303	13.270	4.415	34.477
Conduzione diretta del coltivatore . . .	523	523	982	1.964	2.256	8.965	1.956	14.574
Conduzione con salariati e/o compartec. .	8	8	7	14	38	147	58	468
Conduzione a colonia parziaria appoderata	80	80	228	456	1.006	4.147	2.401	19.435
Altra forma di conduzione	5	5	12	24	3	11	—	—
FORLÌ	1.967	1.967	3.849	7.698	7.676	30.155	7.096	53.855
Conduzione diretta del coltivatore . . .	1.698	1.698	2.913	5.826	4.160	15.826	1.631	11.716
Conduzione con salariati e/o compartec. .	14	14	38	76	80	313	121	932
Conduzione a colonia parziaria appoderata	229	229	884	1.768	3.430	13.993	5.344	41.207
Altra forma di conduzione	26	26	14	28	6	23	—	—
EMILIA-ROMAGNA	5.941	5.941	13.639	27.278	39.211	156.220	46.569	359.264
Conduzione diretta del coltivatore . . .	5.383	5.383	11.733	23.466	30.719	121.189	27.142	204.515
Conduzione con salariati e/o compartec. .	66	66	130	260	333	1.324	611	4.862
Conduzione a colonia parziaria appoderata	449	449	1.726	3.452	8.108	33.507	18.794	149.721
Altra forma di conduzione	43	43	50	100	51	200	22	166
PESARO E URBINO	1.192	1.192	2.719	5.438	6.636	26.331	6.939	52.731
Conduzione diretta del coltivatore . . .	1.034	1.034	2.103	4.206	3.288	12.555	1.238	8.813
Conduzione con salariati e/o compartec. .	9	9	24	48	51	206	78	626
Conduzione a colonia parziaria appoderata	131	131	579	1.158	3.293	13.556	5.622	43.285
Altra forma di conduzione	18	18	13	26	4	14	1	7
ANCONA	1.105	1.105	2.411	4.822	6.479	25.824	6.384	48.575
Conduzione diretta del coltivatore . . .	847	847	1.506	3.012	2.357	8.927	817	5.749
Conduzione con salariati e/o compartec. .	5	5	5	10	15	65	35	268
Conduzione a colonia parziaria appoderata	223	223	886	1.772	4.104	16.823	5.531	42.550
Altra forma di conduzione	30	30	14	28	3	9	1	8
MACERATA	1.167	1.167	2.377	4.754	7.727	30.808	6.955	52.835
Conduzione diretta del coltivatore . . .	827	827	1.473	2.946	3.217	12.371	1.316	9.395
Conduzione con salariati e/o compartec. .	7	7	11	22	21	89	54	436
Conduzione a colonia parziaria appoderata	306	306	883	1.766	4.487	18.342	5.583	42.992
Altra forma di conduzione	27	27	10	20	2	6	2	12
ASCOLI PICENO	1.859	1.859	3.435	6.870	8.151	31.849	6.794	51.254
Conduzione diretta del coltivatore . . .	1.340	1.340	1.891	3.782	2.604	9.681	733	5.109
Conduzione con salariati e/o compartec. .	14	14	24	48	17	62	11	83
Conduzione a colonia parziaria appoderata	403	403	1.478	2.956	5.520	22.073	6.049	46.056
Altra forma di conduzione	102	102	42	84	10	33	1	6
MARCHE	5.323	5.323	10.942	21.884	28.993	114.812	27.072	205.395
Conduzione diretta del coltivatore . . .	4.048	4.048	6.973	13.946	11.466	43.534	4.104	29.066
Conduzione con salariati e/o compartec. .	35	35	64	128	104	422	178	1.413
Conduzione a colonia parziaria appoderata	1.063	1.063	3.826	7.652	17.404	70.794	22.785	174.883
Altra forma di conduzione	177	177	79	158	19	62	5	33
MASSA-CARRARA	3.142	3.142	2.296	4.592	2.142	7.803	531	3.760
Conduzione diretta del coltivatore . . .	2.815	2.815	1.942	3.884	1.431	5.038	209	1.439
Conduzione con salariati e/o compartec. .	69	69	33	66	39	145	8	65
Conduzione a colonia parziaria appoderata	229	229	312	624	670	2.612	314	2.256
Altra forma di conduzione	29	29	9	18	2	8	—	—
LUCCA	4.885	4.885	4.686	9.372	4.143	14.872	844	5.864
Conduzione diretta del coltivatore . . .	3.928	3.928	3.147	6.294	1.923	6.674	174	1.163
Conduzione con salariati e/o compartec. .	85	85	64	128	48	165	14	107
Conduzione a colonia parziaria appoderata	768	768	1.434	2.868	2.161	7.996	654	4.579
Altra forma di conduzione	104	104	41	82	11	37	2	15
PISTOIA	1.730	1.730	2.923	5.846	2.860	10.716	1.056	7.699
Conduzione diretta del coltivatore . . .	960	960	1.181	2.362	734	2.629	146	1.016
Conduzione con salariati e/o compartec. .	9	9	21	42	22	87	15	120
Conduzione a colonia parziaria appoderata	734	734	1.703	3.406	2.101	7.990	895	6.563
Altra forma di conduzione	27	27	18	36	3	10	—	—

Segue Tav. 37 — Aziende con bovini, per forma

PROVINCIE E REGIONI FORME DI CONDUZIONE	AZIENDE PER NUMERO							
	1		2		3 - 5		6 - 10	
	Aziende	Capi	Aziende	Capi	Aziende	Capi	Aziende	Capi
FIRENZE	1.471	1.471	3.611	7.222	10.302	41.057	6.025	43.995
Conduzione diretta del coltivatore . . .	734	734	1.129	2.258	1.175	4.388	413	2.973
Conduzione con salariati e/o compartec. .	18	18	55	110	107	433	164	1.283
Conduzione a colonia parziaria appoderata	702	702	2.414	4.828	9.015	36.220	5.448	39.739
Altra forma di conduzione	17	17	13	26	5	16		
LIVORNO	334	334	531	1.062	1.124	4.474	1.373	10.737
Conduzione diretta del coltivatore . . .	248	248	348	696	559	2.169	368	2.697
Conduzione con salariati e/o compartec. .	8	8	9	18	23	94	42	339
Conduzione a colonia parziaria appoderata	75	75	174	348	541	2.208	963	7.701
Altra forma di conduzione	3	3	—	—	1	3	—	—
PISA	1.154	1.154	1.964	3.928	4.477	17.700	3.767	28.212
Conduzione diretta del coltivatore . . .	788	788	1.136	2.272	1.351	5.031	686	5.049
Conduzione con salariati e/o compartec. .	7	7	12	24	55	216	97	763
Conduzione a colonia parziaria appoderata	340	340	804	1.608	3.069	12.445	2.983	22.393
Altra forma di conduzione	19	19	12	24	2	8	1	7
AREZZO	1.301	1.301	3.374	6.748	6.790	26.588	4.266	31.619
Conduzione diretta del coltivatore . . .	847	847	1.706	3.412	1.891	7.126	563	4.018
Conduzione con salariati e/o compartec. .	12	12	47	94	73	290	96	746
Conduzione a colonia parziaria appoderata	424	424	1.615	3.230	4.824	19.164	3.606	26.847
Altra forma di conduzione	18	18	6	12	2	8	1	8
SIENA	428	428	1.586	3.172	4.061	16.177	4.745	36.526
Conduzione diretta del coltivatore . . .	261	261	767	1.534	1.179	4.517	617	4.612
Conduzione con salariati e/o compartec. .	3	3	51	102	85	350	196	1.591
Conduzione a colonia parziaria appoderata	146	146	749	1.498	2.782	11.256	3.929	30.300
Altra forma di conduzione	18	18	19	38	15	54	3	23
GROSSETO	262	262	1.250	2.500	2.272	9.210	3.347	25.390
Conduzione diretta del coltivatore . . .	230	230	1.040	2.080	1.713	6.943	2.481	18.657
Conduzione con salariati e/o compartec. .	5	5	27	54	32	129	54	436
Conduzione a colonia parziaria appoderata	12	12	149	298	501	2.038	794	6.167
Altra forma di conduzione	15	15	34	68	26	100	18	130
TOSCANA	14.707	14.707	22.221	44.442	38.171	148.597	25.954	193.802
Conduzione diretta del coltivatore . . .	10.811	10.811	12.396	24.792	11.956	44.515	5.657	41.624
Conduzione con salariati e/o compartec. .	216	216	319	638	484	1.909	686	5.450
Conduzione a colonia parziaria appoderata	3.430	3.430	9.354	18.708	25.664	101.929	19.586	146.545
Altra forma di conduzione	250	250	152	304	67	244	25	183
PERUGIA	2.055	2.055	4.888	9.776	9.860	38.658	10.282	79.137
Conduzione diretta del coltivatore . . .	1.688	1.688	3.475	6.950	4.768	17.900	1.625	11.637
Conduzione con salariati e/o compartec. .	14	14	46	92	96	382	176	1.412
Conduzione a colonia parziaria appoderata	302	302	1.328	2.656	4.989	20.352	8.481	66.088
Altra forma di conduzione	51	51	39	78	7	24	—	—
TERNI	1.064	1.064	1.751	3.502	3.130	12.193	2.583	19.701
Conduzione diretta del coltivatore . . .	803	803	1.136	2.272	1.213	4.503	269	1.900
Conduzione con salariati e/o compartec. .	2	2	12	24	36	147	57	449
Conduzione a colonia parziaria appoderata	228	228	576	1.152	1.871	7.506	2.253	17.324
Altra forma di conduzione	31	31	27	54	10	37	4	28
UMBRIA	3.119	3.119	6.639	13.278	12.990	50.851	12.865	98.838
Conduzione diretta del coltivatore . . .	2.491	2.491	4.611	9.222	5.981	22.403	1.894	13.537
Conduzione con salariati e/o compartec. .	16	16	58	116	132	529	233	1.861
Conduzione a colonia parziaria appoderata	530	530	1.904	3.808	6.860	27.858	10.734	83.412
Altra forma di conduzione	82	82	66	132	17	61	4	28
VITERBO	1.062	1.062	1.538	3.076	2.771	10.860	2.537	19.246
Conduzione diretta del coltivatore . . .	890	890	1.182	2.364	1.675	6.444	1.101	8.170
Conduzione con salariati e/o compartec. .	22	22	35	70	58	227	86	679
Conduzione a colonia parziaria appoderata	109	109	286	572	996	4.031	1.320	10.165
Altra forma di conduzione	41	41	35	70	42	158	30	232

di conduzione, numero di capi bovini e provincia

DI CAPI BOVINI								T O T A L E	
11 - 20		21 - 50		51 - 100		oltre 100			
Aziende	Capi	Aziende	Capi	Aziende	Capi	Aziende	Capi	Aziende	Capi
1.034	13.902	142	4.150	34	2.172	6	1.234	22.625	115.203
61	826	6	150	—	—	—	—	3.518	11.329
146	2.162	90	2.766	33	2.112	6	1.234	619	10.118
822	10.839	45	1.213	1	60	—	—	18.447	93.601
5	75	1	21	—	—	—	—	41	155
660	8.892	53	1.608	4	227	7	1.256	4.086	28.590
50	667	2	55	—	—	—	—	1.575	6.532
68	996	36	1.190	4	227	7	1.256	197	4.128
542	7.229	15	363	—	—	—	—	2.310	17.924
—	—	—	—	—	—	—	—	4	6
923	12.261	89	2.630	16	1.205	8	1.480	12.398	68.570
197	2.733	12	277	—	—	—	—	4.170	16.150
76	1.177	54	1.760	16	1.205	8	1.480	325	6.632
650	8.351	23	593	—	—	—	—	7.869	45.730
—	—	—	—	—	—	—	—	34	58
1.071	14.699	93	2.552	10	748	—	—	16.905	84.255
71	936	1	24	—	—	—	—	5.079	16.363
82	1.258	38	1.221	10	748	—	—	358	4.369
918	12.505	54	1.307	—	—	—	—	11.441	63.477
—	—	—	—	—	—	—	—	27	46
2.055	28.163	220	6.058	25	1.619	13	2.288	13.133	94.431
179	2.419	6	149	1	64	—	—	3.010	13.556
229	3.396	112	3.474	24	1.555	13	2.288	713	12.759
1.646	22.337	102	2.435	—	—	—	—	9.354	67.972
1	11	—	—	—	—	—	—	56	144
1.614	22.959	329	9.023	41	2.924	24	4.240	9.139	76.508
771	10.362	40	1.017	3	215	—	—	6.278	39.504
56	864	90	2.975	36	2.577	24	4.240	324	11.280
784	11.695	199	5.031	2	132	—	—	2.441	25.373
3	38	—	—	—	—	—	—	96	351
7.604	104.072	946	26.637	131	8.960	59	10.683	109.793	551.900
1.365	18.413	69	1.727	5	344	—	—	42.259	142.226
682	10.221	435	13.873	123	8.424	59	10.683	3.004	51.414
5.548	75.314	441	11.016	3	192	—	—	64.026	357.134
9	124	1	21	—	—	—	—	504	1.126
4.759	64.095	214	5.610	13	793	5	722	32.076	200.846
219	2.812	6	152	—	—	—	—	11.781	41.139
156	2.235	78	2.408	13	793	5	722	584	8.058
4.383	59.035	130	3.050	—	—	—	—	19.613	151.483
1	13	—	—	—	—	—	—	98	166
1.000	13.873	138	3.654	7	520	2	262	9.675	54.769
19	263	3	84	—	—	—	—	3.443	9.825
43	664	39	1.206	7	520	2	262	198	3.274
938	12.946	96	2.364	—	—	—	—	5.962	41.520
—	—	—	—	—	—	—	—	72	150
5.759	77.968	352	9.264	20	1.313	7	984	41.751	255.615
238	3.075	9	236	—	—	—	—	15.224	50.964
199	2.899	117	3.614	20	1.313	7	984	782	11.332
5.321	71.981	226	5.414	—	—	—	—	25.575	193.003
1	13	—	—	—	—	—	—	170	316
945	13.190	178	5.234	36	2.477	22	3.826	9.089	58.971
249	3.436	30	853	1	60	—	—	5.128	22.217
112	1.733	100	3.142	35	2.417	22	3.826	470	12.116
578	7.944	48	1.239	—	—	—	—	3.337	24.060
6	77	—	—	—	—	—	—	154	578

Segue Tav. 37 — Aziende con bovini, per forma

PROVINCIE E REGIONI	AZIENDE PER NUMERO							
	1		2		3 - 5		6 - 10	
	Aziende	Capi	Aziende	Capi	Aziende	Capi	Aziende	Capi
RIETI	1.931	1.931	3.088	6.176	4.106	15.374	1.691	12.544
Conduzione diretta del coltivatore . . .	1.873	1.873	2.841	5.682	3.123	11.373	581	4.091
Conduzione con salariati e/o compartec. .	24	24	46	92	84	320	57	435
Conduzione a colonia parziaria appoderata	25	25	169	338	861	3.542	1.046	7.968
Altra forma di conduzione	9	9	32	64	38	139	7	50
ROMA	2.200	2.200	2.717	5.434	3.606	13.732	2.438	18.551
Conduzione diretta del coltivatore . . .	2.096	2.096	2.505	5.010	3.226	12.212	2.065	15.598
Conduzione con salariati e/o compartec. .	59	59	103	206	155	599	117	924
Conduzione a colonia parziaria appoderata	41	41	106	212	221	906	256	2.029
Altra forma di conduzione	4	4	3	6	4	15	—	—
LATINA	1.672	1.672	1.854	3.708	2.315	8.835	1.927	15.033
Conduzione diretta del coltivatore . . .	1.639	1.639	1.786	3.572	2.204	8.389	1.750	13.605
Conduzione con salariati e/o compartec. .	15	15	31	62	31	120	50	389
Conduzione a colonia parziaria appoderata	5	5	18	36	53	223	117	966
Altra forma di conduzione	13	13	19	38	27	103	10	73
FROSINONE	15.273	15.273	11.023	22.046	6.076	21.339	762	5.360
Conduzione diretta del coltivatore . . .	14.707	14.707	10.092	20.184	4.854	16.782	409	2.865
Conduzione con salariati e/o compartec. .	130	130	92	184	93	340	34	253
Conduzione a colonia parziaria appoderata	312	312	731	1.462	1.065	3.993	304	2.138
Altra forma di conduzione	124	124	108	216	64	224	15	104
LAZIO	22.138	22.138	20.220	40.440	18.874	70.140	9.355	70.734
Conduzione diretta del coltivatore . . .	21.205	21.205	18.406	36.812	15.082	55.200	5.906	44.329
Conduzione con salariati e/o compartec. .	250	250	307	614	421	1.606	344	2.680
Conduzione a colonia parziaria appoderata	492	492	1.310	2.620	3.196	12.695	3.043	23.266
Altra forma di conduzione	191	191	197	394	175	639	62	459
CASERTA	6.163	6.163	6.149	12.298	5.553	20.101	1.326	9.531
Conduzione diretta del coltivatore . . .	6.032	6.032	5.858	11.716	5.021	18.010	921	6.500
Conduzione con salariati e/o compartec. .	40	40	61	122	85	341	61	487
Conduzione a colonia parziaria appoderata	44	44	160	320	355	1.408	317	2.352
Altra forma di conduzione	47	47	70	140	92	342	27	192
BENEVENTO	5.896	5.896	5.814	11.628	5.692	20.651	1.236	8.637
Conduzione diretta del coltivatore . . .	5.563	5.563	5.423	10.846	5.081	18.356	933	6.397
Conduzione con salariati e/o compartec. .	45	45	49	98	32	120	12	90
Conduzione a colonia parziaria appoderata	171	171	239	478	449	1.704	253	1.873
Altra forma di conduzione	117	117	103	206	130	471	38	277
NAPOLI	12.782	12.782	8.482	16.964	4.832	16.996	539	3.767
Conduzione diretta del coltivatore . . .	12.712	12.712	8.411	16.822	4.739	16.655	494	3.399
Conduzione con salariati e/o compartec. .	50	50	39	78	49	175	18	144
Conduzione a colonia parziaria appoderata	1	1	1	2	4	17	12	104
Altra forma di conduzione	19	19	31	62	40	149	15	120
AVELLINO	11.150	11.150	6.784	13.568	3.884	13.671	607	4.292
Conduzione diretta del coltivatore . . .	10.388	10.388	6.195	12.390	3.404	11.916	440	3.055
Conduzione con salariati e/o compartec. .	72	72	40	80	33	119	16	123
Conduzione a colonia parziaria appoderata	124	124	138	276	143	525	62	470
Altra forma di conduzione	566	566	411	822	304	1.111	89	644
SALERNO	8.309	8.309	8.439	16.878	8.217	30.395	2.650	19.102
Conduzione diretta del coltivatore . . .	7.832	7.832	7.653	15.306	7.259	26.764	2.156	15.497
Conduzione con salariati e/o compartec. .	138	138	198	396	199	764	128	959
Conduzione a colonia parziaria appoderata	114	114	313	626	484	1.850	263	1.923
Altra forma di conduzione	225	225	275	550	275	1.017	103	723
CAMPANIA	44.300	44.300	35.668	71.336	28.178	101.814	6.358	45.329
Conduzione diretta del coltivatore . . .	42.527	42.527	33.540	67.080	25.504	91.701	4.944	34.848
Conduzione con salariati e/o compartec. .	345	345	387	774	398	1.519	235	1.803
Conduzione a colonia parziaria appoderata	454	454	851	1.702	1.435	5.504	907	6.722
Altra forma di conduzione	974	974	890	1.780	841	3.090	272	1.956

di conduzione, numero di capi bovini e provincia

DI CAPI BOVINI								TOTALE	
11 - 20		21 - 50		51 - 100		oltre 100			
Aziende	Capi	Aziende	Capi	Aziende	Capi	Aziende	Capi	Aziende	Capi
483	6.411	35	992	3	221	1	146	11.338	43.795
68	919	5	140	—	—	1	146	8.492	24.224
39	558	21	620	3	221	—	—	274	2.270
375	4.917	9	232	—	—	—	—	2.485	17.022
1	17	—	—	—	—	—	—	87	279
1.165	16.871	583	17.659	144	9.686	101	23.275	12.954	107.408
689	9.487	189	5.409	17	1.064	3	372	10.790	51.248
156	2.471	228	7.643	127	8.622	98	22.903	1.043	43.427
319	4.902	166	4.607	—	—	—	—	1.109	12.697
1	11	—	—	—	—	—	—	12	36
1.464	21.209	392	10.862	35	2.485	17	3.549	9.676	67.353
1.214	17.314	203	5.560	4	243	—	—	8.800	50.322
77	1.208	81	2.501	29	2.135	17	3.549	331	9.979
170	2.643	108	2.801	2	107	—	—	473	6.781
3	44	—	—	—	—	—	—	72	271
118	1.660	33	950	5	365	3	414	33.293	67.407
45	629	9	276	—	—	—	—	30.116	55.443
20	305	17	485	4	305	2	262	392	2.264
44	599	6	158	—	—	—	—	2.462	8.662
9	127	1	31	1	60	1	152	323	1.038
4.175	59.341	1.221	35.697	223	15.234	144	31.210	76.350	344.934
2.265	31.785	436	12.238	22	1.367	4	518	63.326	203.454
404	6.275	447	14.391	198	13.700	139	30.540	2.510	70.056
1.486	21.005	337	9.037	2	107	—	—	9.866	69.222
20	276	1	31	1	60	1	152	648	2.202
305	4.267	59	1.830	13	878	7	3.101	19.575	58.169
122	1.674	12	357	2	113	—	—	17.968	44.402
38	556	35	1.167	11	765	7	3.101	338	6.579
137	1.907	9	217	—	—	—	—	1.022	6.248
8	130	3	89	—	—	—	—	247	940
126	1.723	13	387	1	67	—	—	18.778	48.989
56	747	2	49	—	—	—	—	17.058	41.958
7	112	6	190	1	67	—	—	152	722
54	730	1	26	—	—	—	—	1.167	4.982
9	134	4	122	—	—	—	—	401	1.327
60	792	12	364	3	192	—	—	26.710	51.857
45	599	2	53	2	132	—	—	26.405	50.372
6	79	9	268	1	60	—	—	172	854
9	114	—	—	—	—	—	—	27	238
—	—	1	43	—	—	—	—	106	393
113	1.595	35	1.005	4	250	2	420	22.579	45.951
60	821	14	375	—	—	1	300	20.502	39.245
15	247	11	346	4	250	1	120	192	1.357
14	186	3	63	—	—	—	—	484	1.644
24	341	7	221	—	—	—	—	1.401	3.705
517	7.121	100	3.071	13	939	5	1.495	28.250	87.310
347	4.753	56	1.606	4	251	—	—	25.307	72.009
83	1.222	41	1.391	7	518	4	1.345	798	6.733
62	813	2	51	—	—	—	—	1.238	5.377
25	333	1	23	2	170	1	150	907	3.191
1.121	15.498	219	6.657	34	2.326	14	5.016	115.892	292.276
630	8.594	86	2.440	8	496	1	300	107.240	247.986
149	2.216	102	3.362	24	1.660	12	4.566	1.652	16.245
276	3.750	15	357	—	—	—	—	3.938	18.489
66	938	16	498	2	170	1	150	3.062	9.556

Segue Tav. 37 — Aziende con bovini, per forma

PROVINCIE E REGIONI FORME DI CONDUZIONE	AZIENDE PER NUMERO							
	1		2		3 - 5		6 - 10	
	Aziende	Capi	Aziende	Capi	Aziende	Capi	Aziende	Capi
L'AQUILA	5.879	5.879	5.140	10.280	3.505	12.458	456	3.210
Conduzione diretta del coltivatore . . .	5.841	5.841	5.061	10.122	3.398	12.049	406	2.844
Conduzione con salariati e/o compartec. .	14	14	23	46	25	97	15	120
Conduzione a colonia parziaria appoderata	9	9	35	70	67	254	29	205
Altra forma di conduzione	15	15	21	42	15	58	6	41
TERAMO	2.133	2.133	3.357	6.714	5.979	22.987	3.839	28.965
Conduzione diretta del coltivatore . . .	1.609	1.609	2.215	4.430	2.645	9.792	622	4.325
Conduzione con salariati e/o compartec. .	9	9	15	30	14	55	13	106
Conduzione a colonia parziaria appoderata	487	487	1.109	2.218	3.311	13.108	3.202	24.520
Altra forma di conduzione	28	28	18	36	9	32	2	14
PESCARA	1.814	1.814	2.530	5.060	3.604	13.459	1.719	12.675
Conduzione diretta del coltivatore . . .	1.586	1.586	1.924	3.848	2.208	8.002	440	3.027
Conduzione con salariati e/o compartec. .	18	18	23	46	23	80	15	120
Conduzione a colonia parziaria appoderata	200	200	575	1.150	1.364	5.345	1.261	9.508
Altra forma di conduzione	10	10	8	16	9	32	3	20
CHIETI	5.510	5.510	5.620	11.240	5.896	21.490	1.342	9.463
Conduzione diretta del coltivatore . . .	5.040	5.040	4.743	9.486	4.282	15.389	586	3.983
Conduzione con salariati e/o compartec. .	16	16	13	26	12	43	11	85
Conduzione a colonia parziaria appoderata	394	394	818	1.636	1.566	5.935	740	5.365
Altra forma di conduzione	60	60	46	92	36	123	5	30
CAMPOBASSO	4.558	4.558	5.582	11.164	5.644	20.374	1.365	9.847
Conduzione diretta del coltivatore . . .	4.406	4.406	5.266	10.532	5.015	17.977	888	6.289
Conduzione con salariati e/o compartec. .	12	12	16	32	19	76	25	195
Conduzione a colonia parziaria appoderata	110	110	253	506	564	2.156	438	3.267
Altra forma di conduzione	30	30	47	94	46	165	14	96
ABRUZZI E MOLISE	19.894	19.894	22.229	44.458	24.628	90.768	8.721	64.160
Conduzione diretta del coltivatore . . .	18.482	18.482	19.209	38.418	17.548	63.209	2.942	20.468
Conduzione con salariati e/o compartec. .	69	69	90	180	93	351	79	626
Conduzione a colonia parziaria appoderata	1.200	1.200	2.790	5.580	6.872	26.798	5.670	42.865
Altra forma di conduzione	143	143	140	280	115	410	30	201
FOGGIA	1.460	1.460	1.606	3.212	2.032	7.706	1.086	8.182
Conduzione diretta del coltivatore . . .	1.418	1.418	1.525	3.050	1.857	7.020	885	6.637
Conduzione con salariati e/o compartec. .	19	19	35	70	82	314	110	863
Conduzione a colonia parziaria appoderata	12	12	29	58	58	232	72	553
Altra forma di conduzione	11	11	17	34	35	140	19	129
BARI	2.255	2.255	1.892	3.784	2.559	9.624	1.270	9.260
Conduzione diretta del coltivatore . . .	2.177	2.177	1.802	3.604	2.396	8.985	1.108	8.018
Conduzione con salariati e/o compartec. .	40	40	54	108	77	310	94	741
Conduzione a colonia parziaria appoderata	—	—	—	—	9	37	19	136
Altra forma di conduzione	38	38	36	72	77	292	49	365
TARANTO	900	900	771	1.542	938	3.487	455	3.318
Conduzione diretta del coltivatore . . .	867	867	717	1.434	840	3.104	350	2.526
Conduzione con salariati e/o compartec. .	14	14	30	60	62	63	244	474
Conduzione a colonia parziaria appoderata	1	1	1	2	—	—	—	—
Altra forma di conduzione	18	18	23	46	36	139	42	318
BRINDISI	828	828	452	904	403	1.534	212	1.590
Conduzione diretta del coltivatore . . .	777	777	386	772	309	1.174	125	929
Conduzione con salariati e/o compartec. .	23	23	29	58	45	176	51	385
Conduzione a colonia parziaria appoderata	—	—	1	2	—	—	2	13
Altra forma di conduzione	28	28	36	72	49	184	34	263
LECCE	3.942	3.942	1.744	3.488	1.435	5.361	641	4.688
Conduzione diretta del coltivatore . . .	3.618	3.618	1.416	2.832	950	3.502	288	2.091
Conduzione con salariati e/o compartec. .	114	114	106	212	142	537	63	462
Conduzione a colonia parziaria appoderata	39	39	65	130	170	678	176	1.312
Altra forma di conduzione	171	171	157	314	173	644	114	823

di conduzione, numero di capi bovini e provincia

DI CAPI BOVINI								TOTALE	
11 - 20		21 - 50		51 - 100		oltre 100		Aziende	Capi
Aziende	Capi	Aziende	Capi	Aziende	Capi	Aziende	Capi		
81	1.151	14	435	2	126	—	—	15.077	33.539
57	808	9	261	—	—	—	—	14.772	31.925
14	216	5	174	2	126	—	—	98	793
9	115	—	—	—	—	—	—	149	653
1	12	—	—	—	—	—	—	58	168
1.421	19.528	87	2.070	3	205	—	—	16.819	82.602
32	421	—	—	—	—	—	—	7.123	20.577
8	120	5	162	3	205	—	—	67	687
1.381	18.987	82	1.908	—	—	—	—	9.572	61.228
—	—	—	—	—	—	—	—	57	110
535	7.209	25	663	—	—	—	—	10.227	40.880
50	642	5	141	—	—	—	—	6.213	17.246
11	178	6	189	—	—	—	—	96	631
474	6.389	14	333	—	—	—	—	3.888	22.925
—	—	—	—	—	—	—	—	30	78
167	2.273	12	309	1	67	3	379	18.551	50.731
30	404	1	24	—	—	—	—	14.682	34.326
6	84	3	87	1	67	3	379	65	787
129	1.757	8	198	—	—	—	—	3.655	15.285
2	28	—	—	—	—	—	—	149	333
342	4.811	56	1.485	6	442	3	1.556	17.556	54.237
126	1.741	15	403	—	—	1	1.261	15.717	42.609
17	268	13	406	6	442	2	295	110	1.726
199	2.802	27	655	—	—	—	—	1.591	9.496
—	—	1	21	—	—	—	—	138	406
2.546	34.972	194	4.962	12	840	6	1.935	78.230	261.989
295	4.016	30	829	—	—	1	1.261	58.507	146.683
56	866	32	1.018	12	840	5	674	436	4.624
2.192	30.050	131	3.094	—	—	—	—	18.855	109.587
3	40	1	21	—	—	—	—	432	1.095
491	7.112	206	6.046	36	2.600	7	990	6.924	37.308
311	4.389	69	1.975	5	332	—	—	6.070	24.821
131	1.994	124	3.749	30	2.183	7	990	538	10.182
34	500	10	234	—	—	—	—	215	1.589
15	229	3	88	1	85	—	—	101	716
351	4.941	73	2.100	9	565	—	—	8.409	32.529
265	3.659	34	906	2	109	—	—	7.784	27.458
54	797	30	910	6	398	—	—	355	3.304
9	142	2	69	—	—	—	—	39	384
23	343	7	215	1	58	—	—	231	1.383
179	2.580	85	2.515	14	943	6	936	3.348	16.221
96	1.350	18	459	—	—	—	—	2.888	9.740
65	984	48	1.502	13	888	6	936	301	5.102
1	14	—	—	—	—	—	—	3	17
17	232	19	554	1	55	—	—	156	1.362
81	1.155	21	582	2	122	1	110	2.000	6.825
35	503	9	217	—	—	—	—	1.641	4.372
28	394	10	307	2	122	1	110	189	1.575
—	—	—	—	—	—	—	—	3	15
18	258	2	58	—	—	—	—	167	863
201	2.761	46	1.320	6	436	—	—	8.015	21.996
51	626	6	164	1	55	—	—	6.330	12.888
43	626	17	489	3	231	—	—	488	2.671
68	952	10	267	—	—	—	—	528	3.378
39	557	13	400	2	150	—	—	669	3.059

Segue Tav. 37 — Aziende con bovini, per forma

PROVINCIE E REGIONI FORME DI CONDUZIONE	AZIENDE PER NUMERO							
	1		2		3 - 5		6 - 10	
	Aziende	Capi	Aziende	Capi	Aziende	Capi	Aziende	Capi
PUGLIA	9.385	9.385	6.465	12.930	7.367	27.712	3.664	27.038
Conduzione diretta del coltivatore . . .	8.857	8.857	5.846	11.692	6.352	23.785	2.756	20.201
Conduzione con salariati e/o compartec. .	210	210	254	508	408	1.581	381	2.925
Conduzione a colonia parziaria appoderata	52	52	96	192	237	947	269	2.014
Altra forma di conduzione	266	266	269	538	370	1.399	258	1.898
POTENZA	2.896	2.896	4.378	8.756	5.255	19.471	1.639	11.903
Conduzione diretta del coltivatore . . .	2.783	2.783	4.117	8.234	4.582	16.814	1.107	7.957
Conduzione con salariati e/o compartec. .	26	26	55	110	122	472	90	680
Conduzione a colonia parziaria appoderata	28	28	102	204	353	1.422	318	2.354
Altra forma di conduzione	59	59	104	208	198	763	124	912
MATERA	728	728	1.397	2.794	1.327	4.914	530	3.890
Conduzione diretta del coltivatore . . .	721	721	1.355	2.710	1.249	4.602	422	3.051
Conduzione con salariati e/o compartec. .	4	4	27	54	46	190	84	659
Conduzione a colonia parziaria appoderata	3	3	6	12	16	60	16	114
Altra forma di conduzione	—	—	9	18	16	62	8	66
BASILICATA	3.624	3.624	5.775	11.550	6.582	24.385	2.169	15.793
Conduzione diretta del coltivatore . . .	3.504	3.504	5.472	10.944	5.831	21.416	1.529	11.008
Conduzione con salariati e/o compartec. .	30	30	82	164	168	662	174	1.339
Conduzione a colonia parziaria appoderata	31	31	108	216	369	1.482	334	2.468
Altra forma di conduzione	59	59	113	226	214	825	132	978
COSENZA	5.641	5.641	5.738	11.476	4.691	17.418	1.530	11.072
Conduzione diretta del coltivatore . . .	4.840	4.840	4.760	9.520	3.611	13.323	958	6.838
Conduzione con salariati e/o compartec. .	103	103	138	276	186	728	147	1.118
Conduzione a colonia parziaria appoderata	44	44	116	232	193	749	114	854
Altra forma di conduzione	654	654	724	1.448	701	2.618	311	2.262
CATANZARO	5.743	5.743	6.853	13.706	4.257	15.425	1.023	7.359
Conduzione diretta del coltivatore . . .	5.238	5.238	6.216	12.432	3.662	13.198	738	5.240
Conduzione con salariati e/o compartec. .	295	295	391	782	392	1.482	221	1.668
Conduzione a colonia parziaria appoderata	20	20	66	132	69	260	22	160
Altra forma di conduzione	190	190	180	360	134	485	42	291
REGGIO DI CALABRIA	3.275	3.275	3.272	6.544	1.950	7.053	447	3.202
Conduzione diretta del coltivatore . . .	2.878	2.878	2.693	5.386	1.429	5.113	199	1.381
Conduzione con salariati e/o compartec. .	261	261	368	736	294	1.098	156	1.164
Conduzione a colonia parziaria appoderata	—	—	—	—	—	—	—	—
Altra forma di conduzione	136	136	211	422	227	842	92	657
CALABRIA	14.659	14.659	15.863	31.726	10.898	39.896	3.000	21.633
Conduzione diretta del coltivatore . . .	12.956	12.956	13.669	27.338	8.702	31.634	1.895	13.459
Conduzione con salariati e/o compartec. .	659	659	897	1.794	872	3.308	524	3.950
Conduzione a colonia parziaria appoderata	64	64	182	364	262	1.009	136	1.014
Altra forma di conduzione	980	980	1.115	2.230	1.062	3.945	445	3.210
TRAPANI	1.032	1.032	1.049	2.098	1.147	4.368	623	4.626
Conduzione diretta del coltivatore . . .	966	966	934	1.868	958	3.649	470	3.471
Conduzione con salariati e/o compartec. .	25	25	32	64	42	165	35	272
Conduzione a colonia parziaria appoderata	—	—	6	12	17	63	6	43
Altra forma di conduzione	41	41	77	154	130	491	112	835
PALERMO	996	996	1.967	3.934	3.224	12.533	2.067	15.460
Conduzione diretta del coltivatore . . .	937	937	1.777	3.554	2.779	10.738	1.620	11.972
Conduzione con salariati e/o compartec. .	28	28	95	190	215	875	184	1.462
Conduzione a colonia parziaria appoderata	—	—	4	8	13	53	30	241
Altra forma di conduzione	31	31	91	182	217	867	233	1.785
MESSINA	8.336	8.336	4.608	9.216	3.261	12.003	1.505	11.171
Conduzione diretta del coltivatore . . .	6.363	6.363	3.188	6.376	2.317	8.551	1.060	7.802
Conduzione con salariati e/o compartec. .	1.341	1.341	910	1.820	726	2.691	368	2.794
Conduzione a colonia parziaria appoderata	386	386	349	698	114	392	25	195
Altra forma di conduzione	246	246	161	322	104	369	52	380

di conduzione, numero di capi bovini e provincia

DI CAPI BOVINI								TOTALE	
11 - 20		21 - 50		51 - 100		oltre 100		Aziende	Capi
Aziende	Capi	Aziende	Capi	Aziende	Capi	Aziende	Capi		
1.303	18.549	431	12.563	67	4.666	14	2.036	28.696	114.879
758	10.527	136	3.721	8	496	—	—	24.713	79.279
321	4.795	229	6.957	54	3.822	14	2.036	1.871	22.834
112	1.608	22	570	—	—	—	—	788	5.383
112	1.619	44	1.315	5	348	—	—	1.324	7.383
429	6.114	107	3.189	14	872	7	887	14.725	54.088
209	2.924	52	1.550	4	244	2	242	12.856	40.748
55	811	34	1.116	9	577	4	522	395	4.314
140	2.025	15	374	—	—	—	—	956	6.407
25	354	6	149	1	51	1	123	518	2.619
170	2.471	77	2.352	28	1.897	8	1.474	4.265	20.520
106	1.513	19	527	3	210	1	164	3.876	13.498
54	818	51	1.627	25	1.687	7	1.310	298	6.349
6	79	6	175	—	—	—	—	53	443
4	61	1	23	—	—	—	—	38	230
599	8.585	184	5.541	42	2.769	15	2.361	18.990	74.608
315	4.437	71	2.077	7	454	3	406	16.732	54.246
109	1.629	85	2.743	34	2.264	11	1.832	693	10.663
146	2.104	21	549	—	—	—	—	1.009	6.850
29	415	7	172	1	51	1	123	556	2.849
475	6.833	203	6.327	41	2.771	20	2.850	18.339	64.388
198	2.828	57	1.726	8	464	1	104	14.433	39.643
120	1.752	95	3.038	27	1.898	18	2.628	834	11.541
50	714	7	235	—	—	—	—	524	2.828
107	1.539	44	1.328	6	409	1	118	2.548	10.376
279	4.048	142	4.450	27	1.763	5	637	18.329	53.131
132	1.898	28	788	4	242	—	—	16.018	39.036
130	1.907	110	3.525	22	1.468	5	637	1.566	11.764
3	45	2	53	—	—	—	—	182	670
14	198	2	84	1	53	—	—	563	1.661
122	1.756	44	1.261	6	397	9	1.923	9.125	25.411
29	387	3	81	1	60	3	446	7.235	15.732
51	752	28	804	4	257	6	1.477	1.168	6.549
—	—	—	—	—	—	—	—	—	—
42	617	13	376	1	80	—	—	722	3.130
876	12.637	389	12.038	74	4.931	34	5.410	45.793	142.930
359	5.113	88	2.595	13	766	4	550	37.686	94.411
301	4.411	233	7.367	53	3.623	29	4.742	3.568	29.854
53	759	9	288	—	—	—	—	706	3.498
163	2.354	59	1.788	8	542	1	118	3.833	15.167
199	2.853	69	2.046	11	695	—	—	4.130	17.718
113	1.538	18	468	1	52	—	—	3.460	12.012
17	253	17	535	2	111	—	—	170	1.425
5	63	—	—	—	—	—	—	34	186
64	999	34	1.043	8	532	—	—	466	4.095
839	12.169	283	8.525	65	4.449	15	2.631	9.456	60.697
544	7.795	101	2.849	9	591	1	578	7.768	39.014
125	1.879	100	3.064	35	2.454	10	1.513	792	11.465
15	222	2	63	—	—	—	—	64	587
155	2.273	80	2.549	21	1.404	4	540	832	9.631
609	8.754	194	5.730	32	2.088	6	737	18.551	58.035
382	5.416	103	3.009	7	532	1	103	13.421	38.152
204	2.997	87	2.618	25	1.556	5	634	3.666	16.451
5	73	—	—	—	—	—	—	879	1.744
18	268	4	103	—	—	—	—	585	1.688

Segue Tav. 37 — Aziende con bovini, per forma

PROVINCIE E REGIONI FORME DI CONDUZIONE	AZIENDE PER NUMERO							
	1		2		3 - 5		6 - 10	
	Aziende	Capi	Aziende	Capi	Aziende	Capi	Aziende	Capi
AGRIGENTO	375	375	871	1.742	1.485	5.764	862	6.334
Conduzione diretta del coltivatore . . .	326	326	702	1.404	1.133	4.379	609	4.409
Conduzione con salariati e/o compartec. .	6	6	27	54	37	145	44	350
Conduzione a colonia parziaria appoderata	6	6	26	52	50	195	17	128
Altra forma di conduzione	37	37	116	232	265	1.045	192	1.447
CALTANISSETTA	478	478	1.129	2.258	979	3.660	379	2.759
Conduzione diretta del coltivatore . . .	339	339	738	1.476	637	2.360	190	1.348
Conduzione con salariati e/o compartec. .	6	6	38	76	13	46	21	152
Conduzione a colonia parziaria appoderata	21	21	89	178	64	239	25	180
Altra forma di conduzione	112	112	264	528	265	1.015	143	1.079
ENNA	246	246	995	1.990	1.670	6.485	1.256	9.420
Conduzione diretta del coltivatore . . .	218	218	819	1.638	1.243	4.761	737	5.416
Conduzione con salariati e/o compartec. .	8	8	29	58	52	197	58	450
Conduzione a colonia parziaria appoderata	1	1	33	66	129	541	203	1.575
Altra forma di conduzione	19	19	114	228	246	986	258	1.979
CATANIA	1.453	1.453	1.331	2.662	1.268	4.837	819	6.128
Conduzione diretta del coltivatore . . .	724	724	726	1.452	864	3.284	519	3.802
Conduzione con salariati e/o compartec. .	661	661	480	960	238	901	141	1.061
Conduzione a colonia parziaria appoderata	1	1	10	20	16	63	27	220
Altra forma di conduzione	67	67	115	230	150	589	132	1.045
RAGUSA	425	425	1.159	2.318	1.833	7.173	1.754	13.392
Conduzione diretta del coltivatore . . .	383	383	1.045	2.090	1.579	6.193	1.469	11.218
Conduzione con salariati e/o compartec. .	37	37	79	158	167	642	172	1.313
Conduzione a colonia parziaria appoderata	5	5	35	70	85	330	109	827
Altra forma di conduzione	—	—	—	—	2	8	4	34
SIRACUSA	390	390	882	1.764	1.519	5.915	1.185	9.036
Conduzione diretta del coltivatore . . .	330	330	723	1.446	1.160	4.505	845	6.414
Conduzione con salariati e/o compartec. .	44	44	120	240	243	955	219	1.699
Conduzione a colonia parziaria appoderata	2	2	6	12	26	103	54	416
Altra forma di conduzione	14	14	33	66	90	352	67	507
SICILIA	13.731	13.731	13.991	27.982	16.386	62.738	10.450	78.326
Conduzione diretta del coltivatore . . .	10.586	10.586	10.652	21.304	12.670	48.420	7.519	55.852
Conduzione con salariati e/o compartec. .	2.156	2.156	1.810	3.620	1.733	6.617	1.242	9.553
Conduzione a colonia parziaria appoderata	422	422	558	1.116	514	1.979	496	3.830
Altra forma di conduzione	567	567	971	1.942	1.469	5.722	1.193	9.091
SASSARI	255	255	2.475	4.950	2.123	8.481	2.229	17.373
Conduzione diretta del coltivatore . . .	236	236	2.322	4.644	1.969	7.863	1.945	15.082
Conduzione con salariati e/o compartec. .	15	15	90	180	98	391	204	1.654
Conduzione a colonia parziaria appoderata	—	—	1	2	7	27	3	26
Altra forma di conduzione	4	4	62	124	49	200	77	611
NUORO	619	619	3.845	7.690	2.080	8.044	1.156	8.717
Conduzione diretta del coltivatore . . .	602	602	3.728	7.456	1.999	7.712	1.072	8.071
Conduzione con salariati e/o compartec. .	16	16	100	200	64	262	57	438
Conduzione a colonia parziaria appoderata	—	—	6	12	1	5	3	28
Altra forma di conduzione	1	1	11	22	16	65	24	180
CAGLIARI	300	300	2.967	5.934	3.129	12.388	2.148	16.055
Conduzione diretta del coltivatore . . .	289	289	2.856	5.712	3.006	11.894	2.024	15.069
Conduzione con salariati e/o compartec. .	8	8	90	180	95	383	96	756
Conduzione a colonia parziaria appoderata	—	—	4	8	5	20	13	111
Altra forma di conduzione	3	3	17	34	23	91	15	119
SARDEGNA	1.174	1.174	9.287	18.574	7.332	28.913	5.533	42.145
Conduzione diretta del coltivatore . . .	1.127	1.127	8.906	17.812	6.974	27.469	5.041	38.222
Conduzione con salariati e/o compartec. .	39	39	280	560	257	1.036	357	2.848
Conduzione a colonia parziaria appoderata	—	—	11	22	13	52	19	165
Altra forma di conduzione	8	8	90	180	88	356	116	910
ITALIA	268.277	268.277	321.771	643.542	458.253	1.746.617	283.038	2.130.850
Conduzione diretta del coltivatore . . .	247.336	247.336	283.623	567.246	363.518	1.369.843	178.269	1.324.032
Conduzione con salariati e/o compartec. .	4.840	4.840	5.447	10.894	6.691	25.833	6.185	48.212
Conduzione a colonia parziaria appoderata	11.278	11.278	27.659	55.318	82.478	329.931	95.289	734.010
Altra forma di conduzione	4.823	4.823	5.042	10.084	5.566	21.010	3.295	24.596

di conduzione, numero di capi bovini e provincia

DI CAPI BOVINI								T O T A L E	
11 - 20		21 - 50		51 - 100		oltre 100			
Aziende	Capi	Aziende	Capi	Aziende	Capi	Aziende	Capi	Aziende	Capi
353	5.055	108	3.204	24	1.632	3	337	4.081	24.443
167	2.296	30	857	—	—	—	—	2.967	13.671
53	804	25	749	8	597	1	105	201	2.810
9	134	3	70	—	—	—	—	111	585
124	1.821	50	1.528	16	1.035	2	232	802	7.377
154	2.285	82	2.476	17	1.229	2	279	3.220	15.424
51	717	9	227	1	72	—	—	1.965	6.539
9	135	19	618	5	344	2	279	113	1.656
3	38	1	21	—	—	—	—	203	677
91	1.395	53	1.610	11	813	—	—	939	6.552
554	7.962	194	5.755	28	1.876	4	764	4.947	34.498
259	3.670	57	1.649	9	566	1	310	3.343	18.228
57	852	44	1.411	10	714	3	454	261	4.144
119	1.699	18	526	—	—	—	—	503	4.408
119	1.741	75	2.169	9	596	—	—	840	7.718
330	4.874	130	3.933	32	2.102	6	1.205	5.369	27.194
124	1.784	27	811	1	70	1	183	2.986	12.110
89	1.345	58	1.794	23	1.480	3	727	1.693	8.929
45	651	7	164	—	—	—	—	106	1.119
72	1.094	38	1.164	8	552	2	295	584	5.036
1.151	16.950	490	13.966	38	2.422	7	1.037	6.857	57.683
932	13.682	351	9.825	12	715	1	119	5.772	44.225
131	1.965	108	3.272	22	1.457	6	918	722	9.762
87	1.289	30	843	4	250	—	—	355	3.614
1	14	1	26	—	—	—	—	8	82
513	7.540	220	6.791	43	3.024	6	839	4.758	35.299
297	4.225	84	2.346	6	391	—	—	3.445	19.657
161	2.478	111	3.674	35	2.504	5	677	938	12.271
19	285	5	127	—	—	—	—	112	945
36	552	20	644	2	129	1	162	263	2.426
4.702	68.442	1.770	52.426	290	19.517	49	7.829	61.369	330.991
2.869	41.123	780	22.041	46	2.989	5	1.293	45.127	203.608
846	12.708	569	17.735	165	11.217	35	5.307	8.556	68.913
307	4.454	66	1.814	4	250	—	—	2.367	13.865
680	10.157	355	10.836	75	5.061	9	1.229	5.319	44.605
1.704	24.762	879	25.441	89	5.863	29	3.951	9.783	91.076
1.339	19.302	589	16.573	48	3.089	8	912	8.456	67.701
299	4.492	241	7.404	38	2.556	20	2.898	1.005	19.590
4	61	4	118	—	—	—	—	19	234
62	907	45	1.346	3	218	1	141	303	3.551
704	10.356	472	14.792	93	6.247	8	1.374	8.977	57.839
623	9.121	408	12.683	75	5.014	1	108	8.508	50.767
64	963	46	1.547	17	1.181	7	1.266	371	5.873
2	25	2	51	—	—	—	—	14	121
15	247	16	511	1	52	—	—	84	1.078
1.095	15.767	645	18.982	99	6.422	34	6.368	10.417	82.216
900	12.907	512	14.822	63	4.014	5	630	9.655	65.337
96	1.364	113	3.579	34	2.279	29	5.738	561	14.287
84	1.291	13	355	—	—	—	—	119	1.785
15	205	7	226	2	129	—	—	82	807
3.503	50.885	1.996	59.215	281	18.532	71	11.693	29.177	231.131
2.862	41.330	1.509	44.078	186	12.117	14	1.650	26.619	183.805
459	6.819	400	12.530	89	6.016	56	9.902	1.937	39.750
90	1.377	19	524	—	—	—	—	152	2.140
92	1.359	68	2.083	6	399	1	141	469	5.436
143.245	2.060.020	51.332	1.499.745	8.144	556.246	3.508	579.798	1.537.568	9.485.095
72.673	1.040.840	29.362	869.706	4.174	275.607	628	86.545	1.179.583	5.781.155
6.370	96.677	6.438	209.731	3.453	247.435	2.845	488.676	42.269	1.132.298
62.687	900.562	14.943	402.572	417	26.449	21	2.664	294.772	2.462.784
1.515	21.941	589	17.736	100	6.755	14	1.913	20.944	108.858

TAV. 38 — Aziende con ovini, per forma

PROVINCIE E REGIONI FORME DI CONDUZIONE	AZIENDE PER NUMERO							
	Fino a 5		6 - 10		11 - 20		21 - 50	
	Aziende	Capi	Aziende	Capi	Aziende	Capi	Aziende	Capi
TORINO	2.621	6.273	543	4.064	183	2.726	119	4.085
Conduzione diretta del coltivatore	2.600	6.209	543	4.064	180	2.673	118	4.045
Conduzione con salariati e/o compartec. .	8	26	—	—	3	53	1	40
Conduzione a colonia parziaria appoderata	13	38	—	—	—	—	—	—
Altra forma di conduzione	—	—	—	—	—	—	—	—
VERCELLI	537	1.061	40	296	11	156	11	381
Conduzione diretta del coltivatore	525	1.035	38	279	10	136	11	381
Conduzione con salariati e/o compartec. .	11	23	2	17	1	20	—	—
Conduzione a colonia parziaria appoderata	1	3	—	—	—	—	—	—
Altra forma di conduzione	—	—	—	—	—	—	—	—
NOVARA	3.000	6.923	422	3.106	85	1.152	24	680
Conduzione diretta del coltivatore	2.991	6.897	418	3.074	85	1.152	24	680
Conduzione con salariati e/o compartec. .	9	26	4	32	—	—	—	—
Conduzione a colonia parziaria appoderata	—	—	—	—	—	—	—	—
Altra forma di conduzione	—	—	—	—	—	—	—	—
CUNEO	6.781	15.704	718	5.218	236	3.501	198	6.468
Conduzione diretta del coltivatore	6.221	14.327	649	4.736	232	3.438	196	6.392
Conduzione con salariati e/o compartec. .	15	32	4	31	—	—	1	41
Conduzione a colonia parziaria appoderata	540	1.336	65	451	4	63	1	35
Altra forma di conduzione	5	9	—	—	—	—	—	—
ASTI	634	967	8	53	2	22	—	—
Conduzione diretta del coltivatore	595	915	8	53	2	22	—	—
Conduzione con salariati e/o compartec. .	1	1	—	—	—	—	—	—
Conduzione a colonia parziaria appoderata	37	50	—	—	—	—	—	—
Altra forma di conduzione	1	1	—	—	—	—	—	—
ALESSANDRIA	792	1.143	13	88	4	59	1	25
Conduzione diretta del coltivatore	752	1.083	10	65	3	47	—	—
Conduzione con salariati e/o compartec. .	4	9	1	9	—	—	—	—
Conduzione a colonia parziaria appoderata	35	50	2	14	1	12	1	25
Altra forma di conduzione	1	1	—	—	—	—	—	—
PIEMONTE	14.365	32.071	1.744	12.825	521	7.616	353	11.639
Conduzione diretta del coltivatore	13.684	30.466	1.666	12.271	512	7.468	349	11.498
Conduzione con salariati e/o compartec. .	48	117	11	89	4	73	2	81
Conduzione a colonia parziaria appoderata	626	1.477	67	465	5	75	2	60
Altra forma di conduzione	7	11	—	—	—	—	—	—
VALLE D'AOSTA	1.523	3.411	182	1.316	23	304	6	186
Conduzione diretta del coltivatore	1.518	3.395	182	1.316	23	304	6	186
Conduzione con salariati e/o compartec. .	5	16	—	—	—	—	—	—
Conduzione a colonia parziaria appoderata	—	—	—	—	—	—	—	—
Altra forma di conduzione	—	—	—	—	—	—	—	—
IMPERIA	569	905	14	114	8	141	22	906
Conduzione diretta del coltivatore	565	898	13	104	8	141	21	876
Conduzione con salariati e/o compartec. .	3	5	1	10	—	—	—	—
Conduzione a colonia parziaria appoderata	—	—	—	—	—	—	—	—
Altra forma di conduzione	1	2	—	—	—	—	1	30
SAVONA	3.409	6.935	138	986	19	246	6	161
Conduzione diretta del coltivatore	3.025	6.084	99	710	14	183	3	85
Conduzione con salariati e/o compartec. .	57	132	5	35	2	23	1	25
Conduzione a colonia parziaria appoderata	195	437	21	151	3	40	1	21
Altra forma di conduzione	132	282	13	90	—	—	1	30
GENOVA	1.944	3.410	34	243	11	174	1	25
Conduzione diretta del coltivatore	1.762	3.000	29	209	11	174	1	25
Conduzione con salariati e/o compartec. .	5	14	—	—	—	—	—	—
Conduzione a colonia parziaria appoderata	110	251	3	19	—	—	—	—
Altra forma di conduzione	67	145	2	15	—	—	—	—

di conduzione, numero di capi ovini e provincia

DI CAPI OVINI								TOTALE	
51 - 100		101 - 300		301 - 500		oltre 500		Aziende	Capi
Aziende	Capi	Aziende	Capi	Aziende	Capi	Aziende	Capi		
63	4.692	34	4.824	1	400	—	—	3.564	27.064
61	4.550	30	4.239	1	400	—	—	3.533	26.180
2	142	4	585	—	—	—	—	18	846
—	—	—	—	—	—	—	—	13	38
—	—	—	—	—	—	—	—	—	—
11	907	3	422	—	—	—	—	613	3.223
11	907	3	422	—	—	—	—	598	3.160
—	—	—	—	—	—	—	—	14	60
—	—	—	—	—	—	—	—	1	3
—	—	—	—	—	—	—	—	—	—
2	155	—	—	—	—	—	—	3.533	12.016
2	155	—	—	—	—	—	—	3.520	11.958
—	—	—	—	—	—	—	—	13	58
—	—	—	—	—	—	—	—	—	—
—	—	—	—	—	—	—	—	—	—
87	6.409	70	10.744	—	—	—	—	8.090	48.044
86	6.309	70	10.744	—	—	—	—	7.454	45.946
1	100	—	—	—	—	—	—	21	204
—	—	—	—	—	—	—	—	610	1.885
—	—	—	—	—	—	—	—	5	9
1	67	—	—	—	—	—	—	645	1.109
1	67	—	—	—	—	—	—	606	1.057
—	—	—	—	—	—	—	—	1	1
—	—	—	—	—	—	—	—	37	50
—	—	—	—	—	—	—	—	1	1
—	—	—	—	—	—	—	—	810	1.315
—	—	—	—	—	—	—	—	765	1.195
—	—	—	—	—	—	—	—	5	18
—	—	—	—	—	—	—	—	39	101
—	—	—	—	—	—	—	—	1	1
164	12.230	107	15.990	1	400	—	—	17.255	92.771
161	11.988	103	15.405	1	400	—	—	16.476	89.496
3	242	4	585	—	—	—	—	72	1.187
—	—	—	—	—	—	—	—	700	2.077
—	—	—	—	—	—	—	—	7	11
—	—	1	120	—	—	—	—	1.735	5.337
—	—	1	120	—	—	—	—	1.730	5.321
—	—	—	—	—	—	—	—	5	16
—	—	—	—	—	—	—	—	—	—
—	—	—	—	—	—	—	—	—	—
49	3.552	2	228	—	—	—	—	664	5.846
49	3.552	2	228	—	—	—	—	658	5.799
—	—	—	—	—	—	—	—	4	15
—	—	—	—	—	—	—	—	—	—
—	—	—	—	—	—	—	—	2	32
—	—	—	—	—	—	—	—	3.572	8.328
—	—	—	—	—	—	—	—	3.141	7.062
—	—	—	—	—	—	—	—	65	215
—	—	—	—	—	—	—	—	220	649
—	—	—	—	—	—	—	—	146	402
—	—	1	157	—	—	—	—	1.991	4.009
—	—	—	—	—	—	—	—	1.803	3.408
—	—	—	—	—	—	—	—	5	14
—	—	—	—	—	—	—	—	113	270
—	—	1	157	—	—	—	—	70	317

Segue Tav. 38 — Aziende con ovini, per forma

PROVINCIE E REGIONI	AZIENDE PER NUMERO							
	Fino a 5		6 - 10		11 - 20		21 - 50	
	Aziende	Capi	Aziende	Capi	Aziende	Capi	Aziende	Capi
RAVENNA	116	236	9	67	10	168	18	633
Conduzione diretta del coltivatore . . .	32	70	4	30	5	78	18	633
Conduzione con salariati e/o compartec. .	6	13	—	—	3	51	—	—
Conduzione a colonia parziaria appoderata	78	153	5	37	2	39	—	—
Altra forma di conduzione	—	—	—	—	—	—	—	—
FORLÌ	1.433	3.390	258	2.017	177	2.629	189	6.360
Conduzione diretta del coltivatore . . .	980	2.262	157	1.215	72	1.062	60	2.132
Conduzione con salariati e/o compartec. .	18	58	6	57	10	170	13	405
Conduzione a colonia parziaria appoderata	434	1.068	95	745	95	1.397	116	3.823
Altra forma di conduzione	1	2	—	—	—	—	—	—
EMILIA-ROMAGNA	5.418	10.671	546	4.181	323	4.864	406	14.067
Conduzione diretta del coltivatore . . .	4.496	8.564	380	2.886	182	2.731	254	9.106
Conduzione con salariati e/o compartec. .	43	122	8	73	15	249	17	536
Conduzione a colonia parziaria appoderata	875	1.971	158	1.222	126	1.884	135	4.425
Altra forma di conduzione	4	14	—	—	—	—	—	—
PESARO E URBINO	5.428	14.583	1.054	8.039	498	7.439	216	6.512
Conduzione diretta del coltivatore . . .	2.569	6.521	550	4.208	222	3.289	91	2.736
Conduzione con salariati e/o compartec. .	64	203	13	101	17	262	13	426
Conduzione a colonia parziaria appoderata	2.790	7.846	491	3.730	259	3.888	112	3.350
Altra forma di conduzione	5	13	—	—	—	—	—	—
ANCONA	2.265	6.677	618	4.527	170	2.350	56	1.711
Conduzione diretta del coltivatore . . .	1.383	3.994	380	2.738	97	1.343	22	620
Conduzione con salariati e/o compartec. .	10	29	3	28	2	33	1	31
Conduzione a colonia parziaria appoderata	872	2.654	235	1.761	71	974	33	1.060
Altra forma di conduzione	—	—	—	—	—	—	—	—
MACERATA	3.709	10.422	799	6.043	382	5.732	303	9.892
Conduzione diretta del coltivatore . . .	1.852	4.846	404	3.158	259	3.958	239	7.728
Conduzione con salariati e/o compartec. .	8	24	9	66	7	96	8	241
Conduzione a colonia parziaria appoderata	1.839	5.531	386	2.819	116	1.678	55	1.898
Altra forma di conduzione	10	21	—	—	—	—	1	25
ASCOLI PICENO	8.676	24.303	1.781	13.235	489	6.812	106	3.096
Conduzione diretta del coltivatore . . .	3.640	9.584	737	5.470	225	3.251	77	2.381
Conduzione con salariati e/o compartec. .	36	87	9	71	4	58	4	129
Conduzione a colonia parziaria appoderata	4.914	14.450	1.035	7.694	260	3.503	25	586
Altra forma di conduzione	86	182	—	—	—	—	—	—
MARCHE	20.078	55.985	4.252	31.844	1.539	22.333	681	21.211
Conduzione diretta del coltivatore . . .	9.444	24.945	2.071	15.574	803	11.841	429	13.465
Conduzione con salariati e/o compartec. .	118	343	34	266	30	449	26	827
Conduzione a colonia parziaria appoderata	10.415	30.481	2.147	16.004	706	10.043	225	6.894
Altra forma di conduzione	101	216	—	—	—	—	1	25
MASSA-CARRARA	1.300	3.162	189	1.460	52	799	32	1.096
Conduzione diretta del coltivatore . . .	1.200	2.928	165	1.267	44	677	27	900
Conduzione con salariati e/o compartec. .	14	34	2	17	—	—	4	147
Conduzione a colonia parziaria appoderata	71	159	21	170	8	122	1	49
Altra forma di conduzione	15	41	1	6	—	—	—	—
LUCCA	726	2.062	342	2.743	418	6.230	377	12.857
Conduzione diretta del coltivatore . . .	602	1.688	277	2.219	341	5.097	330	11.257
Conduzione con salariati e/o compartec. .	10	27	6	48	4	50	2	70
Conduzione a colonia parziaria appoderata	78	249	57	459	70	1.041	45	1.530
Altra forma di conduzione	36	98	2	17	3	42	—	—
PISTOIA	652	2.139	234	1.777	68	960	78	2.762
Conduzione diretta del coltivatore . . .	623	2.036	225	1.705	60	845	63	2.198
Conduzione con salariati e/o compartec. .	7	24	4	31	1	11	1	30
Conduzione a colonia parziaria appoderata	19	66	5	41	7	104	14	534
Altra forma di conduzione	3	13	—	—	—	—	—	—

Segue TAV. 38 — Aziende con ovini, per forma

PROVINCIE E REGIONI	AZIENDE PER NUMERO							
	Fino a 5		6 - 10		11 - 20		21 - 50	
	Aziende	Capi	Aziende	Capi	Aziende	Capi	Aziende	Capi
FIRENZE	196	633	254	2.105	258	3.943	373	13.061
Conduzione diretta del coltivatore . . .	92	298	83	679	49	775	152	5.656
Conduzione con salariati e/o compartec. .	5	15	5	45	7	116	7	239
Conduzione a colonia parziaria appoderata	97	314	163	1.357	201	3.038	212	7.099
Altra forma di conduzione	2	6	3	24	1	14	2	67
LIVORNO	246	401	6	47	12	182	32	1.293
Conduzione diretta del coltivatore . . .	199	303	4	33	11	162	27	1.113
Conduzione con salariati e/o compartec. .	2	4	—	—	—	—	2	60
Conduzione a colonia parziaria appoderata	45	94	2	14	1	20	3	120
Altra forma di conduzione	—	—	—	—	—	—	—	—
PISA	693	1.810	103	790	78	1.266	236	8.321
Conduzione diretta del coltivatore . . .	320	844	65	509	45	727	160	5.921
Conduzione con salariati e/o compartec. .	11	26	1	9	3	53	3	92
Conduzione a colonia parziaria appoderata	362	940	37	272	30	486	72	2.268
Altra forma di conduzione	—	—	—	—	—	—	1	40
AREZZO	530	1.989	808	6.430	836	12.662	698	21.440
Conduzione diretta del coltivatore . . .	431	1.612	515	4.028	328	4.817	194	5.978
Conduzione con salariati e/o compartec. .	7	20	11	90	11	182	21	737
Conduzione a colonia parziaria appoderata	88	342	280	2.297	497	7.663	483	14.725
Altra forma di conduzione	4	15	2	15	—	—	—	—
SIENA	231	663	178	1.466	337	5.381	591	19.108
Conduzione diretta del coltivatore . . .	149	440	68	544	96	1.486	95	3.155
Conduzione con salariati e/o compartec. .	2	5	2	15	7	119	25	839
Conduzione a colonia parziaria appoderata	79	216	108	907	233	3.761	471	15.114
Altra forma di conduzione	1	2	—	—	1	15	—	—
GROSSETO	335	1.137	651	5.406	1.080	16.911	1.456	47.686
Conduzione diretta del coltivatore . . .	308	1.076	611	5.061	891	13.736	770	23.953
Conduzione con salariati e/o compartec. .	—	—	3	25	7	102	34	1.175
Conduzione a colonia parziaria appoderata	27	61	33	286	161	2.744	622	21.597
Altra forma di conduzione	—	—	4	34	21	329	30	961
TOSCANA	4.909	13.996	2.765	22.224	3.139	48.334	3.873	127.624
Conduzione diretta del coltivatore . . .	3.924	11.225	2.013	16.045	1.865	28.322	1.818	60.131
Conduzione con salariati e/o compartec. .	58	155	34	280	40	633	99	3.389
Conduzione a colonia parziaria appoderata	866	2.441	706	5.803	1.208	18.979	1.923	63.036
Altra forma di conduzione	61	175	12	96	26	400	33	1.068
PERUGIA	4.914	14.043	2.136	16.895	1.587	23.914	822	25.889
Conduzione diretta del coltivatore . . .	3.223	8.865	922	7.247	593	9.079	435	14.256
Conduzione con salariati e/o compartec. .	37	119	18	140	27	415	21	761
Conduzione a colonia parziaria appoderata	1.639	5.023	1.193	9.482	965	14.388	366	10.872
Altra forma di conduzione	15	36	3	26	2	32	—	—
TERNI	1.142	2.694	317	2.627	499	7.805	522	15.375
Conduzione diretta del coltivatore . . .	664	1.474	113	917	82	1.256	39	1.220
Conduzione con salariati e/o compartec. .	7	20	7	60	3	50	14	486
Conduzione a colonia parziaria appoderata	466	1.181	195	1.633	414	6.499	465	13.508
Altra forma di conduzione	5	19	2	17	—	—	4	161
UMBRIA	6.056	16.737	2.453	19.522	2.086	31.719	1.344	41.264
Conduzione diretta del coltivatore . . .	3.887	10.339	1.035	8.164	675	10.335	474	15.476
Conduzione con salariati e/o compartec. .	44	139	25	200	30	465	35	1.247
Conduzione a colonia parziaria appoderata	2.105	6.204	1.388	11.115	1.379	20.887	831	24.380
Altra forma di conduzione	20	55	5	43	2	32	4	161
VITERBO	93	236	39	327	115	1.928	476	16.703
Conduzione diretta del coltivatore . . .	32	95	22	180	37	606	198	7.410
Conduzione con salariati e/o compartec. .	3	5	—	—	1	13	7	301
Conduzione a colonia parziaria appoderata	58	136	14	123	77	1.309	269	8.933
Altra forma di conduzione	—	—	3	24	—	—	2	59

di conduzione, numero di capi ovini e provincia

DI CAPI OVINI								T O T A L E	
51 - 100		101 - 300		301 - 500		oltre 500		Aziende	Capi
Aziende	Capi	Aziende	Capi	Aziende	Capi	Aziende	Capi		
270	19.206	77	10.123	2	709	—	—	1.430	49.780
114	7.784	10	1.291	2	709	—	—	502	17.192
19	1.518	17	2.309	—	—	—	—	60	4.242
118	8.327	37	4.997	—	—	—	—	828	25.132
19	1.577	13	1.526	—	—	—	—	40	3.214
53	3.952	16	2.306	1	418	—	—	366	8.599
43	3.215	9	1.152	—	—	—	—	293	5.978
3	204	3	437	1	418	—	—	11	1.123
7	533	3	607	—	—	—	—	61	1.388
—	—	1	110	—	—	—	—	1	110
160	11.315	60	9.736	3	1.102	—	—	1.333	34.340
117	8.136	23	3.621	3	1.102	—	—	733	20.860
7	612	11	2.028	—	—	—	—	36	2.820
31	2.200	10	1.422	—	—	—	—	542	7.588
5	367	16	2.665	—	—	—	—	22	3.072
198	13.836	50	6.977	—	—	—	—	3.120	63.334
70	4.928	10	1.401	—	—	—	—	1.548	22.764
18	1.249	12	1.710	—	—	—	—	80	3.988
107	7.460	25	3.356	—	—	—	—	1.480	35.843
3	199	3	510	—	—	—	—	12	739
216	14.796	74	11.679	3	1.183	4	2.911	1.634	57.187
36	2.443	8	1.325	1	397	1	530	454	10.320
39	2.895	27	4.143	1	453	3	2.381	106	10.850
139	9.289	38	6.062	—	—	—	—	1.068	35.349
2	169	1	149	1	333	—	—	6	668
509	34.771	132	20.187	17	6.782	12	9.164	4.192	142.044
139	9.844	70	10.628	5	1.735	3	2.002	2.797	68.035
24	1.779	31	5.297	11	4.743	8	6.592	118	19.713
343	22.972	30	4.158	1	304	1	570	1.218	52.692
3	176	1	104	—	—	—	—	59	1.604
1.606	111.946	455	67.260	26	10.194	16	12.075	16.789	413.653
696	48.791	171	25.047	11	3.943	4	2.532	10.502	196.036
118	8.819	104	16.308	13	5.614	11	8.973	477	44.171
759	51.769	145	20.841	1	304	1	570	5.609	163.743
33	2.567	35	5.064	1	333	—	—	201	9.703
249	18.307	123	18.539	4	1.463	1	550	9.836	119.600
169	12.509	66	9.869	3	1.110	1	550	5.412	63.485
21	1.578	30	4.941	—	—	—	—	154	7.954
58	4.148	26	3.579	1	353	—	—	4.248	47.845
1	72	1	150	—	—	—	—	22	316
50	3.581	20	3.216	—	—	—	—	2.550	35.298
19	1.384	9	1.301	—	—	—	—	926	7.552
12	982	7	1.085	—	—	—	—	50	2.683
19	1.215	1	280	—	—	—	—	1.560	24.316
—	—	3	550	—	—	—	—	14	747
299	21.888	143	21.755	4	1.463	1	550	12.386	154.898
188	13.893	75	11.170	3	1.110	1	550	6.338	71.037
33	2.560	37	6.026	—	—	—	—	204	10.637
77	5.363	27	3.859	1	353	—	—	5.808	72.161
1	72	4	700	—	—	—	—	36	1.063
369	27.144	286	48.567	56	22.456	41	37.331	1.475	154.692
250	18.750	169	26.354	13	5.093	7	5.986	728	64.474
16	1.234	64	13.337	42	16.913	33	30.715	166	62.518
101	6.994	48	8.064	1	450	1	630	569	26.639
2	166	5	812	—	—	—	—	12	1.061

Segue Tav. 38 — Aziende con ovini, per forma

PROVINCIE E REGIONI FORME DI CONDUZIONE	AZIENDE PER NUMERO							
	Fino a 5		6 - 10		11 - 20		21 - 50	
	Aziende	Capi	Aziende	Capi	Aziende	Capi	Aziende	Capi
RIETI	633	1.846	479	3.927	464	7.439	599	21.021
Conduzione diretta del coltivatore . . .	586	1.734	456	3.747	433	6.929	517	18.201
Conduzione con salariati e/o compartec. .	12	39	9	65	6	90	10	334
Conduzione a colonia parziaria appoderata	35	73	12	99	20	329	67	2.308
Altra forma di conduzione	—	—	2	16	5	91	5	178
ROMA	181	430	49	408	69	1.107	214	8.355
Conduzione diretta del coltivatore . . .	165	377	38	313	58	927	201	7.830
Conduzione con salariati e/o compartec. .	7	22	6	54	5	79	7	320
Conduzione a colonia parziaria appoderata	9	31	5	41	6	101	6	205
Altra forma di conduzione	—	—	—	—	—	—	—	—
LATINA	909	1.555	83	685	93	1.487	161	5.730
Conduzione diretta del coltivatore . . .	887	1.489	80	660	89	1.430	153	5.435
Conduzione con salariati e/o compartec. .	7	21	2	15	3	42	3	114
Conduzione a colonia parziaria appoderata	12	38	1	10	1	15	5	181
Altra forma di conduzione	3	7	—	—	—	—	—	—
FROSINONE	3.765	9.170	813	6.411	563	8.870	600	21.089
Conduzione diretta del coltivatore . . .	3.503	8.389	671	5.277	483	7.644	540	19.103
Conduzione con salariati e/o compartec. .	32	92	9	78	7	110	7	229
Conduzione a colonia parziaria appoderata	200	608	126	997	68	1.037	50	1.646
Altra forma di conduzione	30	81	7	59	5	79	3	111
LAZIO	5.581	13.237	1.463	11.758	1.304	20.831	2.050	72.898
Conduzione diretta del coltivatore . . .	5.173	12.084	1.267	10.177	1.100	17.536	1.609	57.979
Conduzione con salariati e/o compartec. .	61	179	26	212	22	334	34	1.298
Conduzione a colonia parziaria appoderata	314	886	158	1.270	172	2.791	397	13.273
Altra forma di conduzione	33	88	12	99	10	170	10	348
CASERTA	3.166	7.473	653	5.003	409	6.169	273	9.359
Conduzione diretta del coltivatore . . .	3.018	7.055	555	4.200	320	4.810	229	7.868
Conduzione con salariati e/o compartec. .	37	85	7	52	6	100	4	160
Conduzione a colonia parziaria appoderata	77	232	80	665	70	1.069	38	1.275
Altra forma di conduzione	34	101	11	86	13	190	2	56
BENEVENTO	9.252	20.240	1.413	10.838	590	8.581	263	8.206
Conduzione diretta del coltivatore . . .	8.547	18.607	1.289	9.896	502	7.256	236	7.377
Conduzione con salariati e/o compartec. .	49	98	2	18	3	44	1	40
Conduzione a colonia parziaria appoderata	480	1.160	99	746	74	1.104	15	460
Altra forma di conduzione	176	375	23	178	11	177	11	329
NAPOLI	97	173	7	60	11	176	12	479
Conduzione diretta del coltivatore . . .	97	173	7	60	10	156	12	479
Conduzione con salariati e/o compartec. .	—	—	—	—	1	20	—	—
Conduzione a colonia parziaria appoderata	—	—	—	—	—	—	—	—
Altra forma di conduzione	—	—	—	—	—	—	—	—
AVELLINO	10.286	17.508	564	4.366	390	5.926	385	12.173
Conduzione diretta del coltivatore . . .	9.440	15.867	504	3.909	340	5.130	300	9.533
Conduzione con salariati e/o compartec. .	36	57	1	6	3	37	9	336
Conduzione a colonia parziaria appoderata	236	527	17	126	17	291	35	1.120
Altra forma di conduzione	574	1.057	42	325	30	468	41	1.184
SALERNO	6.059	12.211	967	7.797	1.165	18.126	1.451	48.290
Conduzione diretta del coltivatore . . .	5.471	11.017	866	6.966	1.049	16.234	1.293	42.994
Conduzione con salariati e/o compartec. .	137	312	42	353	56	907	61	2.021
Conduzione a colonia parziaria appoderata	243	454	23	183	33	553	53	1.771
Altra forma di conduzione	208	428	36	295	27	432	44	1.504
CAMPANIA	28.860	57.605	3.604	28.064	2.565	38.978	2.384	78.507
Conduzione diretta del coltivatore . . .	26.573	52.719	3.221	25.031	2.221	33.586	2.070	68.251
Conduzione con salariati e/o compartec. .	259	552	52	429	69	1.108	75	2.557
Conduzione a colonia parziaria appoderata	1.036	2.373	219	1.720	194	3.017	141	4.626
Altra forma di conduzione	992	1.961	112	884	81	1.267	98	3.073

di conduzione, numero di capi ovini e provincia

DI CAPI OVINI								TOTALE	
51 - 100		101 - 300		301 - 500		oltre 500		Aziende	Capi
Aziende	Capi	Aziende	Capi	Aziende	Capi	Aziende	Capi		
263	19.663	149	24.820	24	8.833	8	6.890	2.619	94.439
228	16.965	126	21.228	19	6.998	6	4.340	2.371	80.142
19	1.507	15	2.591	4	1.525	2	2.550	77	8.701
14	1.061	6	694	—	—	—	—	154	4.564
2	130	2	307	1	310	—	—	17	1.032
375	28.861	336	59.523	57	23.795	113	105.990	1.394	228.469
351	27.007	281	48.014	18	7.120	15	10.072	1.127	101.660
15	1.142	49	10.657	35	15.035	97	94.982	221	122.291
7	557	6	852	4	1.640	1	936	44	4.363
2	155	—	—	—	—	—	—	2	155
112	8.278	66	11.271	11	4.061	9	12.278	1.444	45.345
105	7.770	58	9.810	6	2.217	2	1.350	1.380	30.161
4	301	5	859	4	1.542	6	9.968	34	12.862
1	65	2	302	—	—	—	—	22	611
2	142	1	300	1	302	1	960	8	1.711
225	16.369	101	14.880	9	3.366	4	3.900	6.080	84.055
213	15.446	92	13.298	6	2.288	1	850	5.509	72.295
3	211	8	1.481	1	310	3	3.050	70	5.561
6	451	—	—	—	—	—	—	450	4.739
3	261	1	101	2	768	—	—	51	1.460
1.344	100.315	938	159.061	157	62.511	175	166.389	13.012	607.000
1.147	85.938	726	118.704	62	23.716	31	22.598	11.115	348.732
57	4.395	141	28.925	86	35.325	141	141.265	568	211.933
129	9.128	62	9.912	5	2.090	2	1.566	1.239	40.916
11	854	9	1.520	4	1.380	1	960	90	5.419
175	13.366	103	15.264	5	1.672	—	—	4.784	58.306
168	12.957	99	14.631	5	1.672	—	—	4.394	53.193
1	60	2	383	—	—	—	—	57	840
5	274	2	250	—	—	—	—	272	3.765
1	75	—	—	—	—	—	—	61	508
100	7.166	19	2.538	—	—	—	—	11.637	57.569
94	6.784	17	2.324	—	—	—	—	10.685	52.244
1	60	2	214	—	—	—	—	58	474
2	160	—	—	—	—	—	—	670	3.630
3	162	—	—	—	—	—	—	224	1.221
8	539	5	582	—	—	—	—	140	2.009
8	539	5	582	—	—	—	—	139	1.989
—	—	—	—	—	—	—	—	1	20
—	—	—	—	—	—	—	—	—	—
—	—	—	—	—	—	—	—	—	—
121	8.987	81	12.759	6	2.306	1	600	11.834	64.625
97	7.297	57	8.883	2	641	—	—	10.740	51.260
7	451	18	2.940	4	1.665	1	600	79	6.092
11	754	1	125	—	—	—	—	317	2.943
6	485	5	811	—	—	—	—	698	4.330
463	32.496	122	17.155	5	1.840	—	—	10.232	137.915
389	27.163	104	14.424	2	804	—	—	9.174	119.602
30	2.277	17	2.621	3	1.036	—	—	346	9.527
28	1.912	1	110	—	—	—	—	381	4.983
16	1.144	—	—	—	—	—	—	331	3.803
867	62.554	330	48.298	16	5.818	1	600	38.627	320.424
756	54.740	282	40.844	9	3.117	—	—	35.132	278.288
39	2.848	39	6.158	7	2.701	1	600	541	16.953
46	3.100	4	485	—	—	—	—	1.640	15.321
26	1.866	5	811	—	—	—	—	1.314	9.862

Segue Tav. 38 — Aziende con ovini, per forma

PROVINCIE E REGIONI FORME DI CONDUZIONE	AZIENDE PER NUMERO							
	Fino a 5		6 - 10		11 - 20		21 - 50	
	Aziende	Capi	Aziende	Capi	Aziende	Capi	Aziende	Capi
L'AQUILA	2.638	8.986	2.083	16.663	1.565	24.054	1.466	49.699
Conduzione diretta del coltivatore . . .	2.614	8.906	2.060	16.463	1.548	23.787	1.432	48.501
Conduzione con salariati e/o compartec. .	10	39	9	79	7	107	7	252
Conduzione a colonia parziaria appoderata	11	33	14	121	9	148	22	753
Altra forma di conduzione	3	8	—	—	1	12	5	193
TERAMO	14.706	42.452	3.184	23.343	676	9.337	150	4.615
Conduzione diretta del coltivatore . . .	8.270	21.865	1.040	7.748	261	3.824	131	4.176
Conduzione con salariati e/o compartec. .	70	181	7	54	3	44	—	—
Conduzione a colonia parziaria appoderata	6.249	20.145	2.136	15.535	412	5.469	19	439
Altra forma di conduzione	117	261	1	6	—	—	—	—
PESCARA	9.424	27.200	1.953	14.400	504	6.910	81	2.388
Conduzione diretta del coltivatore . . .	7.052	18.965	758	5.489	186	2.687	57	1.785
Conduzione con salariati e/o compartec. .	87	227	12	78	5	83	4	120
Conduzione a colonia parziaria appoderata	2.227	7.871	1.181	8.819	309	4.092	19	453
Altra forma di conduzione	58	137	2	14	4	48	1	30
CHIETI	24.635	64.929	2.426	17.574	469	6.607	119	3.809
Conduzione diretta del coltivatore . . .	21.501	54.415	1.614	11.647	294	4.160	99	3.298
Conduzione con salariati e/o compartec. .	132	334	19	143	7	124	3	69
Conduzione a colonia parziaria appoderata	2.747	9.473	781	5.697	166	2.299	17	442
Altra forma di conduzione	255	707	12	87	2	24	—	—
CAMPOBASSO	11.255	30.151	4.004	31.324	1.822	26.720	733	22.606
Conduzione diretta del coltivatore . . .	10.773	28.767	3.730	29.095	1.540	22.382	570	17.446
Conduzione con salariati e/o compartec. .	38	100	14	118	14	217	12	423
Conduzione a colonia parziaria appoderata	360	1.066	236	1.912	254	3.910	141	4.336
Altra forma di conduzione	84	218	24	199	14	211	10	401
ABRUZZI E MOLISE	62.658	173.718	13.650	103.304	5.036	73.628	2.549	83.117
Conduzione diretta del coltivatore . . .	50.210	132.918	9.202	70.442	3.829	56.840	2.289	75.206
Conduzione con salariati e/o compartec. .	337	881	61	472	36	575	26	864
Conduzione a colonia parziaria appoderata	11.594	38.588	4.348	32.084	1.150	15.918	218	6.423
Altra forma di conduzione	517	1.331	39	306	21	295	16	624
FOGGIA	1.202	3.096	468	3.798	526	8.137	896	31.112
Conduzione diretta del coltivatore . . .	1.159	2.964	433	3.523	481	7.448	791	27.317
Conduzione con salariati e/o compartec. .	15	44	14	102	19	286	51	1.916
Conduzione a colonia parziaria appoderata	17	56	12	91	16	243	27	925
Altra forma di conduzione	11	32	9	82	10	160	27	954
BARI	4.367	8.025	281	2.285	284	4.516	483	17.436
Conduzione diretta del coltivatore . . .	4.226	7.713	256	2.073	251	4.001	432	15.688
Conduzione con salariati e/o compartec. .	68	147	13	115	17	269	26	944
Conduzione a colonia parziaria appoderata	8	25	3	27	4	65	6	194
Altra forma di conduzione	65	140	9	70	12	181	19	610
TARANTO	1.355	3.074	184	1.427	169	2.591	373	13.563
Conduzione diretta del coltivatore . . .	1.281	2.882	155	1.204	144	2.189	290	10.462
Conduzione con salariati e/o compartec. .	52	134	15	111	13	208	51	1.945
Conduzione a colonia parziaria appoderata	—	—	1	10	—	—	1	32
Altra forma di conduzione	22	58	13	102	12	194	31	1.124
BRINDISI	1.640	2.827	79	638	167	2.567	342	11.378
Conduzione diretta del coltivatore . . .	1.588	2.707	62	508	137	2.086	240	7.805
Conduzione con salariati e/o compartec. .	35	67	9	71	8	131	53	1.910
Conduzione a colonia parziaria appoderata	—	—	2	14	—	—	1	27
Altra forma di conduzione	23	53	6	45	22	350	48	1.636
LECCE	1.286	2.215	232	1.980	396	6.267	682	22.272
Conduzione diretta del coltivatore . . .	1.168	1.871	154	1.312	249	3.931	310	9.904
Conduzione con salariati e/o compartec. .	49	114	21	176	39	606	101	3.304
Conduzione a colonia parziaria appoderata	33	125	25	209	66	1.048	152	5.065
Altra forma di conduzione	36	105	32	283	42	682	119	3.999

di conduzione, numero di capi ovini e provincia

DI CAPI OVINI								TOTALE	
51 - 100		101 - 300		301 - 500		oltre 500			
Aziende	Capi	Aziende	Capi	Aziende	Capi	Aziende	Capi	Aziende	Capi
577	40.939	218	35.088	13	5.064	7	7.188	8.567	187.681
563	39.946	204	32.984	10	3.720	6	5.188	8.437	179.495
8	586	7	1.095	3	1.344	1	2.000	52	5.502
4	257	4	584	—	—	—	—	64	1.896
2	150	3	425	—	—	—	—	14	788
128	9.549	127	21.530	11	3.944	5	4.260	18.987	119.030
123	9.152	127	21.530	11	3.944	5	4.260	9.968	76.499
1	76	—	—	—	—	—	—	81	355
4	321	—	—	—	—	—	—	8.820	41.909
—	—	—	—	—	—	—	—	118	267
15	1.070	6	688	—	—	—	—	11.983	52.656
12	831	5	578	—	—	—	—	8.070	30.335
2	139	1	110	—	—	—	—	111	757
1	100	—	—	—	—	—	—	3.737	21.335
—	—	—	—	—	—	—	—	65	229
31	2.174	10	1.479	1	500	—	—	27.691	97.072
28	1.975	7	913	—	—	—	—	23.543	76.408
2	148	3	566	1	500	—	—	167	1.884
1	51	—	—	—	—	—	—	3.712	17.962
—	—	—	—	—	—	—	—	269	818
169	11.307	48	6.983	3	1.150	2	1.495	18.036	131.736
125	8.485	34	4.681	1	370	2	1.495	16.775	112.721
7	440	6	938	2	780	—	—	93	3.016
29	1.870	7	1.064	—	—	—	—	1.027	14.158
8	512	1	300	—	—	—	—	141	1.841
920	65.039	409	65.768	28	10.658	14	12.943	85.264	588.175
851	60.389	377	60.686	22	8.034	13	10.943	66.793	475.458
20	1.389	17	2.709	6	2.624	1	2.000	504	11.514
39	2.599	11	1.648	—	—	—	—	17.360	97.260
10	662	4	725	—	—	—	—	607	3.943
567	40.980	351	56.196	48	18.006	39	29.240	4.097	190.565
452	32.206	182	26.216	5	1.837	5	3.025	3.508	104.536
78	6.027	147	26.651	40	15.157	34	26.215	398	76.398
19	1.447	13	2.097	1	322	—	—	105	5.181
18	1.300	9	1.232	2	690	—	—	86	4.450
337	24.949	294	49.772	38	14.627	15	11.085	6.099	132.695
285	20.846	222	37.066	15	5.690	4	2.720	5.691	95.797
37	2.940	61	10.833	21	8.234	11	8.365	254	31.847
—	—	1	207	—	—	—	—	22	518
15	1.163	10	1.666	2	703	—	—	132	4.533
328	24.009	184	27.644	5	2.003	5	3.545	2.603	77.856
217	15.639	79	11.343	—	—	—	—	2.166	43.719
77	5.877	87	13.784	4	1.583	4	2.775	303	26.417
1	64	—	—	—	—	—	—	3	106
33	2.429	18	2.517	1	420	1	770	131	7.614
209	14.468	58	8.295	1	303	—	—	2.502	40.476
126	8.378	22	2.857	—	—	—	—	2.175	24.341
45	3.227	19	2.893	—	—	—	—	169	8.299
—	—	—	—	—	—	—	—	3	41
38	2.863	17	2.545	1	303	—	—	155	7.795
190	12.954	45	5.934	1	360	1	680	2.833	52.662
73	4.831	8	1.205	—	—	—	—	1.962	23.054
27	1.854	14	1.692	—	—	1	680	252	8.426
53	3.630	10	1.304	1	360	—	—	340	11.741
37	2.639	13	1.733	—	—	—	—	279	9.441

Segue Tav. 38 — Aziende con ovini, per forma

PROVINCIE E REGIONI	AZIENDE PER NUMERO							
	Fino a 5		6 - 10		11 - 20		21 - 50	
	Aziende	Capi	Aziende	Capi	Aziende	Capi	Aziende	Capi
PUGLIA	9.856	19.237	1.244	10.128	1.542	24.078	2.776	95.761
Conduzione diretta del coltivatore	9.422	18.137	1.060	8.620	1.262	19.655	2.063	71.176
Conduzione con salariati e/o compartec. .	219	506	72	575	96	1.500	282	10.019
Conduzione a colonia parziaria appoderata	58	206	43	351	86	1.356	187	6.243
Altra forma di conduzione	157	388	69	582	98	1.567	244	8.323
POTENZA	6.460	16.642	2.525	20.455	2.558	39.626	2.050	67.331
Conduzione diretta del coltivatore	6.194	15.852	2.356	19.034	2.295	35.364	1.684	54.738
Conduzione con salariati e/o compartec. .	40	102	41	362	45	716	68	2.468
Conduzione a colonia parziaria appoderata	101	333	72	591	163	2.651	204	6.971
Altra forma di conduzione	125	355	56	468	55	895	94	3.154
MATERA	428	1.042	249	2.019	331	5.174	394	13.694
Conduzione diretta del coltivatore	409	981	238	1.926	304	4.772	349	12.048
Conduzione con salariati e/o compartec. .	8	25	4	37	9	140	36	1.318
Conduzione a colonia parziaria appoderata	7	20	4	30	9	132	4	161
Altra forma di conduzione	4	16	3	26	9	130	5	167
BASILICATA	6.888	17.684	2.774	22.474	2.889	44.800	2.444	81.025
Conduzione diretta del coltivatore	6.603	16.833	2.594	20.960	2.599	40.136	2.033	66.786
Conduzione con salariati e/o compartec. .	48	127	45	399	54	856	104	3.786
Conduzione a colonia parziaria appoderata	108	353	76	621	172	2.783	208	7.132
Altra forma di conduzione	129	371	59	494	64	1.025	99	3.321
COSENZA	10.356	21.724	1.795	14.393	1.475	22.464	1.068	34.727
Conduzione diretta del coltivatore	8.814	17.919	1.381	11.054	1.048	15.819	717	23.196
Conduzione con salariati e/o compartec. .	206	498	62	500	84	1.342	108	3.858
Conduzione a colonia parziaria appoderata	121	358	56	464	67	1.078	56	1.701
Altra forma di conduzione	1.215	2.949	296	2.375	276	4.225	187	5.972
CATANZARO	2.014	4.378	534	4.471	588	9.458	733	24.230
Conduzione diretta del coltivatore	1.837	3.881	442	3.682	477	7.650	568	18.691
Conduzione con salariati e/o compartec. .	91	258	54	471	61	1.006	112	3.832
Conduzione a colonia parziaria appoderata	22	54	9	78	10	171	33	1.049
Altra forma di conduzione	64	185	29	240	40	631	20	658
REGGIO DI CALABRIA	3.394	5.173	206	1.753	253	4.001	351	11.819
Conduzione diretta del coltivatore	3.049	4.462	157	1.372	218	3.445	304	10.221
Conduzione con salariati e/o compartec. .	264	537	33	261	23	356	30	1.004
Conduzione a colonia parziaria appoderata	—	—	—	—	—	—	—	—
Altra forma di conduzione	81	174	16	120	12	200	17	594
CALABRIA	15.764	31.275	2.535	20.617	2.316	35.923	2.152	70.776
Conduzione diretta del coltivatore	13.700	26.262	1.980	16.108	1.743	26.914	1.589	52.108
Conduzione con salariati e/o compartec. .	561	1.293	149	1.232	168	2.704	250	8.694
Conduzione a colonia parziaria appoderata	143	412	65	542	77	1.249	89	2.750
Altra forma di conduzione	1.360	3.308	341	2.735	328	5.056	224	7.224
TRAPANI	314	458	30	261	88	1.516	350	12.724
Conduzione diretta del coltivatore	284	401	26	225	75	1.280	314	11.351
Conduzione con salariati e/o compartec. .	4	7	2	20	7	135	11	374
Conduzione a colonia parziaria appoderata	3	5	—	—	—	—	—	—
Altra forma di conduzione	23	45	2	16	6	101	25	999
PALERMO	1.135	2.079	173	1.456	215	3.551	601	21.318
Conduzione diretta del coltivatore	1.054	1.888	143	1.191	173	2.847	509	18.030
Conduzione con salariati e/o compartec. .	25	59	10	99	26	445	56	1.968
Conduzione a colonia parziaria appoderata	4	7	2	20	3	52	1	40
Altra forma di conduzione	52	125	18	146	13	207	35	1.280
MESSINA	2.618	4.139	190	1.557	223	3.675	388	13.523
Conduzione diretta del coltivatore	2.297	3.504	145	1.215	185	3.085	333	11.582
Conduzione con salariati e/o compartec. .	255	490	35	262	33	510	52	1.856
Conduzione a colonia parziaria appoderata	31	63	5	40	2	32	1	24
Altra forma di conduzione	35	82	5	40	3	48	2	61

di conduzione, numero di capi ovini e provincia

DI CAPI OVINI								TOTALE	
51 - 100		101 - 300		301 - 500		oltre 500		Aziende	Capi
Aziende	Capi	Aziende	Capi	Aziende	Capi	Aziende	Capi		
1.631	117.360	932	147.841	93	35.299	60	44.550	18.134	494.254
1.153	81.900	513	78.687	20	7.527	9	5.745	15.502	291.447
264	19.925	328	55.853	65	24.974	50	38.035	1.376	151.387
73	5.141	24	3.608	2	682	—	—	473	17.587
141	10.394	67	9.693	6	2.116	1	770	783	33.833
696	50.190	309	47.928	15	6.465	5	2.998	14.618	251.635
530	38.118	201	30.541	7	3.104	2	1.178	13.269	197.929
57	4.422	63	10.795	8	3.361	2	1.220	324	23.446
80	5.595	23	3.329	—	—	—	—	643	19.470
29	2.055	22	3.263	—	—	1	600	382	10.790
247	18.390	193	31.638	23	9.103	9	6.732	1.874	87.792
178	12.998	85	12.634	—	—	—	—	1.563	45.359
59	4.694	100	17.602	23	9.103	9	6.732	248	39.651
2	133	5	980	—	—	—	—	31	1.456
8	565	3	422	—	—	—	—	32	1.326
943	68.580	502	79.566	38	15.568	14	9.730	16.492	339.427
708	51.116	286	43.175	7	3.104	2	1.178	14.832	243.288
116	9.116	163	28.397	31	12.464	11	7.952	572	63.097
82	5.728	28	4.309	—	—	—	—	674	20.926
37	2.620	25	3.685	—	—	1	600	414	12.116
341	25.124	145	24.044	10	3.949	2	1.339	15.192	147.764
171	12.064	50	7.905	—	—	1	770	12.182	88.727
88	7.037	71	12.449	9	3.499	1	569	629	29.752
19	1.430	9	1.186	—	—	—	—	328	6.217
63	4.593	15	2.504	1	450	—	—	2.053	23.068
277	19.642	122	19.971	12	4.580	9	6.580	4.289	93.310
189	13.128	44	6.818	—	—	—	—	3.557	53.850
77	5.780	73	12.310	12	4.580	9	6.580	489	34.817
4	336	3	512	—	—	—	—	81	2.200
7	398	2	331	—	—	—	—	162	2.443
113	7.661	22	3.181	1	350	—	—	4.340	33.938
93	6.269	9	1.220	—	—	—	—	3.830	26.989
16	1.142	13	1.961	1	350	—	—	380	5.611
—	—	—	—	—	—	—	—	—	—
4	250	—	—	—	—	—	—	130	1.338
731	52.427	289	47.196	23	8.879	11	7.919	23.821	275.012
453	31.461	103	15.943	—	—	1	770	19.569	169.566
181	13.959	157	26.720	22	8.429	10	7.149	1.498	70.180
23	1.766	12	1.698	—	—	—	—	409	8.417
74	5.241	17	2.835	1	450	—	—	2.345	26.849
246	17.537	69	10.045	2	720	—	—	1.099	43.261
210	14.546	48	7.014	1	400	—	—	958	35.217
8	621	6	850	—	—	—	—	38	2.007
—	—	—	—	—	—	—	—	3	5
28	2.370	15	2.181	1	320	—	—	100	6.032
233	16.611	143	22.626	16	6.094	5	3.850	2.521	77.585
173	12.222	76	11.105	1	306	—	—	2.129	47.589
43	3.209	51	8.800	10	3.963	4	3.050	225	21.593
—	—	—	—	—	—	—	—	10	119
17	1.180	16	2.721	5	1.825	1	800	157	8.284
202	14.273	136	21.895	12	4.564	1	630	3.770	64.256
158	11.039	99	15.088	3	971	—	—	3.220	46.484
40	2.948	37	6.807	9	3.593	1	630	462	17.096
—	—	—	—	—	—	—	—	39	159
4	286	—	—	—	—	—	—	49	517

Segue Tav. 38 — Aziende con ovini, per forma

PROVINCIE E REGIONI FORME DI CONDUZIONE	AZIENDE PER NUMERO							
	Fino a 5		6 - 10		11 - 20		21 - 50	
	Aziende	Capi	Aziende	Capi	Aziende	Capi	Aziende	Capi
AGRIGENTO	677	1.159	112	950	230	3.807	618	21.800
Conduzione diretta del coltivatore . . .	578	982	93	798	196	3.249	522	18.407
Conduzione con salariati e/o compartec. .	8	18	2	18	12	204	26	882
Conduzione a colonia parziaria appoderata	6	12	2	13	3	52	6	207
Altra forma di conduzione	85	147	15	121	19	302	64	2.304
CALTANISSETTA	365	803	116	951	132	2.066	177	6.248
Conduzione diretta del coltivatore . . .	275	609	91	748	98	1.559	143	5.036
Conduzione con salariati e/o compartec. .	8	23	3	23	9	132	8	260
Conduzione a colonia parziaria appoderata	11	33	9	73	9	107	—	—
Altra forma di conduzione	71	138	13	107	16	268	26	952
ENNA	607	1.120	96	809	73	1.248	228	8.497
Conduzione diretta del coltivatore . . .	500	866	72	611	59	1.015	174	6.543
Conduzione con salariati e/o compartec. .	17	49	6	50	5	87	12	464
Conduzione a colonia parziaria appoderata	47	111	8	65	—	—	8	279
Altra forma di conduzione	43	94	10	83	9	146	34	1.211
CATANIA	71	161	21	186	75	1.347	292	10.696
Conduzione diretta del coltivatore . . .	45	107	17	151	62	1.128	253	9.210
Conduzione con salariati e/o compartec. .	11	17	2	17	12	199	32	1.226
Conduzione a colonia parziaria appoderata	9	22	1	8	—	—	1	50
Altra forma di conduzione	6	15	1	10	1	20	6	210
RAGUSA	2.343	5.762	362	2.752	165	2.247	99	3.416
Conduzione diretta del coltivatore . . .	2.049	4.938	304	2.317	130	1.783	74	2.607
Conduzione con salariati e/o compartec. .	163	469	36	272	21	277	20	635
Conduzione a colonia parziaria appoderata	131	355	22	163	14	187	4	132
Altra forma di conduzione	—	—	—	—	—	—	1	42
SIRACUSA	202	496	65	534	41	664	168	6.272
Conduzione diretta del coltivatore . . .	150	362	46	381	27	452	143	5.336
Conduzione con salariati e/o compartec. .	33	100	16	127	13	197	22	817
Conduzione a colonia parziaria appoderata	3	5	1	6	—	—	1	50
Altra forma di conduzione	16	29	2	20	1	15	2	69
SICILIA	8.332	16.177	1.165	9.456	1.242	20.121	2.921	104.494
Conduzione diretta del coltivatore . . .	7.232	13.657	937	7.637	1.005	16.398	2.465	88.102
Conduzione con salariati e/o compartec. .	524	1.232	112	888	138	2.186	239	8.482
Conduzione a colonia parziaria appoderata	245	613	50	388	31	430	22	782
Altra forma di conduzione	331	675	66	543	68	1.107	195	7.128
SASSARI	670	2.168	661	5.240	787	11.900	1.198	42.260
Conduzione diretta del coltivatore . . .	629	2.018	581	4.583	646	9.718	1.035	36.858
Conduzione con salariati e/o compartec. .	38	143	78	639	126	1.927	146	4.756
Conduzione a colonia parziaria appoderata	—	—	—	—	—	—	—	—
Altra forma di conduzione	3	7	2	18	15	255	17	646
NUORO	595	1.626	475	3.911	819	12.947	1.917	67.858
Conduzione diretta del coltivatore . . .	578	1.577	459	3.780	787	12.421	1.823	64.494
Conduzione con salariati e/o compartec. .	16	45	14	116	25	404	59	2.149
Conduzione a colonia parziaria appoderata	—	—	—	—	—	—	1	26
Altra forma di conduzione	1	4	2	15	7	122	34	1.189
CAGLIARI	1.452	4.054	957	7.645	1.376	21.602	2.955	104.615
Conduzione diretta del coltivatore . . .	1.395	3.886	911	7.283	1.285	20.234	2.796	99.107
Conduzione con salariati e/o compartec. .	51	148	39	304	68	1.024	122	4.161
Conduzione a colonia parziaria appoderata	—	—	—	—	—	—	4	154
Altra forma di conduzione	6	20	7	58	23	344	33	1.193
SARDEGNA	2.717	7.848	2.093	16.796	2.982	46.449	6.070	214.733
Conduzione diretta del coltivatore . . .	2.602	7.481	1.951	15.646	2.718	42.373	5.654	200.459
Conduzione con salariati e/o compartec. .	105	336	131	1.059	219	3.355	327	11.066
Conduzione a colonia parziaria appoderata	—	—	—	—	—	—	5	180
Altra forma di conduzione	10	31	11	91	45	721	84	3.028
ITALIA	226.574	536.091	43.709	339.340	28.803	438.919	30.558	1.035.309
Conduzione diretta del coltivatore . . .	190.404	431.675	32.663	254.706	21.785	332.666	23.621	807.088
Conduzione con salariati e/o compartec. .	2.677	6.596	799	6.481	941	14.788	1.528	53.221
Conduzione a colonia parziaria appoderata	29.251	88.014	9.496	72.109	5.332	79.799	4.396	140.532
Altra forma di conduzione	4.242	9.806	751	6.044	745	11.666	1.013	34.468

di conduzione, numero di capi ovini e provincia

DI CAPI OVINI								TOTALE	
51 - 100		101 - 300		301 - 500		oltre 500		Aziende	Capi
Aziende	Capi	Aziende	Capi	Aziende	Capi	Aziende	Capi		
290	20.524	120	17.866	10	3.979	1	630	2.058	70.715
208	14.698	42	5.807	—	—	1	630	1.640	44.571
33	2.285	28	4.290	2	910	—	—	111	8.607
8	586	5	694	—	—	—	—	30	1.564
41	2.955	45	7.075	8	3.069	—	—	277	15.973
130	9.323	119	19.753	13	4.684	—	—	1.052	43.828
95	6.688	77	12.269	3	1.202	—	—	782	28.111
2	152	14	2.811	6	1.922	—	—	50	5.323
—	—	1	115	—	—	—	—	30	328
33	2.483	27	4.558	4	1.560	—	—	190	10.066
144	10.838	85	14.582	6	2.345	2	1.300	1.241	40.739
104	7.843	51	8.314	3	1.075	—	—	963	26.267
22	1.528	23	4.616	3	1.270	2	1.300	90	9.364
2	200	—	—	—	—	—	—	65	655
16	1.267	11	1.652	—	—	—	—	123	4.453
159	11.851	62	9.922	8	3.180	2	1.400	690	38.743
128	9.412	32	4.482	1	350	—	—	538	24.840
21	1.600	22	4.080	4	1.720	1	800	105	9.659
—	—	—	—	1	400	—	—	12	480
10	839	8	1.360	2	710	1	600	35	3.764
91	6.399	26	4.096	1	320	1	1.000	3.088	25.992
71	4.882	17	2.327	—	—	—	—	2.645	18.854
16	1.262	9	1.769	1	320	1	1.000	267	6.004
4	255	—	—	—	—	—	—	175	1.092
—	—	—	—	—	—	—	—	1	42
149	11.010	94	15.901	17	6.853	2	1.900	738	43.630
116	8.414	53	8.321	10	4.010	—	—	545	27.276
31	2.436	33	6.033	7	2.843	2	1.900	157	14.453
—	—	1	260	—	—	—	—	6	321
2	160	7	1.287	—	—	—	—	30	1.580
1.644	118.366	854	136.686	85	32.739	14	10.710	16.257	448.749
1.263	89.744	495	74.727	22	8.314	1	630	13.420	299.209
216	16.041	223	40.056	42	16.541	11	8.680	1.505	94.106
14	1.041	7	1.069	1	400	—	—	370	4.723
151	11.540	129	20.834	20	7.484	2	1.400	962	50.711
1.762	133.463	2.559	440.753	326	121.249	64	45.976	8.027	803.009
1.596	120.660	2.075	349.499	201	74.330	21	12.658	6.784	610.324
107	8.101	280	52.128	74	28.328	31	25.094	880	121.116
4	340	8	1.249	—	—	—	—	12	1.589
55	4.362	196	37.877	51	18.591	12	8.224	351	69.980
2.121	159.688	2.718	467.508	373	140.127	76	48.590	9.094	902.255
2.016	151.329	2.504	427.587	314	117.473	52	32.121	8.533	810.782
83	6.682	158	28.561	37	14.204	21	14.744	413	66.905
2	132	2	347	1	348	—	—	6	853
20	1.545	54	11.013	21	8.102	3	1.725	142	23.715
2.728	199.719	1.624	248.040	112	41.946	29	23.406	11.233	651.027
2.589	189.265	1.400	211.578	67	24.150	12	8.338	10.455	563.841
99	7.527	180	29.998	43	17.034	17	15.068	619	75.264
9	643	4	519	—	—	—	—	17	1.316
31	2.284	40	5.945	2	762	—	—	142	10.606
6.611	492.870	6.901	1.156.301	811	303.322	169	117.972	28.354	2.356.291
6.201	461.254	5.979	988.664	582	215.953	85	53.117	25.772	1.984.947
289	22.310	618	110.687	154	59.566	69	54.906	1.912	263.285
15	1.115	14	2.115	1	348	—	—	35	3.758
106	8.191	290	54.835	74	27.455	15	9.949	635	104.301
17.930	1.312.183	12.420	2.028.773	1.306	495.973	481	388.043	361.781	6.574.631
14.566	1.066.895	9.578	1.540.901	755	281.408	151	101.398	293.523	4.816.737
1.369	104.181	1.870	329.450	433	170.795	307	270.830	9.924	956.342
1.401	96.815	384	57.203	11	4.177	3	2.136	50.274	540.785
594	44.292	588	101.219	107	39.593	20	13.679	8.060	260.767

TAV. 39 — Aziende con suini, per forma

PROVINCIE E REGIONI FORME DI CONDUZIONE	AZIENDE PER NUMERO							
	1		2		3 - 5		6 - 10	
	Aziende	Capi	Aziende	Capi	Aziende	Capi	Aziende	Capi
TORINO	5.897	5.897	2.286	4.572	997	3.711	449	3.486
Conduzione diretta del coltivatore	5.697	5.697	2.171	4.342	933	3.465	411	3.194
Conduzione con salariati e/o compartec.	25	25	30	60	24	94	17	132
Conduzione a colonia parziaria appoderata	172	172	85	170	40	152	21	160
Altra forma di conduzione	3	3	—	—	—	—	—	—
VERCELLI	3.631	3.631	797	1.594	212	765	82	641
Conduzione diretta del coltivatore	3.504	3.504	736	1.472	167	613	72	564
Conduzione con salariati e/o compartec.	55	55	41	82	41	138	10	77
Conduzione a colonia parziaria appoderata	66	66	20	40	4	14	—	—
Altra forma di conduzione	6	6	—	—	—	—	—	—
NOVARA	2.220	2.220	355	710	111	391	30	239
Conduzione diretta del coltivatore	2.203	2.203	341	682	104	370	27	215
Conduzione con salariati e/o compartec.	14	14	13	26	7	21	3	24
Conduzione a colonia parziaria appoderata	2	2	1	2	—	—	—	—
Altra forma di conduzione	1	1	—	—	—	—	—	—
CUNEO	5.654	5.654	3.685	7.370	3.723	14.116	1.796	13.494
Conduzione diretta del coltivatore	5.283	5.283	3.415	6.830	3.363	12.697	1.549	11.685
Conduzione con salariati e/o compartec.	15	15	13	26	16	62	11	82
Conduzione a colonia parziaria appoderata	354	354	256	512	344	1.357	236	1.727
Altra forma di conduzione	2	2	1	2	—	—	—	—
ASTI	1.002	1.002	389	778	238	909	157	1.213
Conduzione diretta del coltivatore	786	786	331	662	218	834	144	1.118
Conduzione con salariati e/o compartec.	6	6	7	14	5	19	7	54
Conduzione a colonia parziaria appoderata	209	209	51	102	13	48	6	41
Altra forma di conduzione	1	1	—	—	2	8	—	—
ALESSANDRIA	1.068	1.068	163	326	67	257	37	294
Conduzione diretta del coltivatore	842	842	124	248	60	229	33	266
Conduzione con salariati e/o compartec.	23	23	10	20	6	24	4	28
Conduzione a colonia parziaria appoderata	203	203	29	58	1	4	—	—
Altra forma di conduzione	—	—	—	—	—	—	—	—
PIEMONTE	19.472	19.472	7.675	15.350	5.348	20.149	2.551	19.367
Conduzione diretta del coltivatore	18.315	18.315	7.118	14.236	4.845	18.208	2.236	17.042
Conduzione con salariati e/o compartec.	138	138	114	228	99	358	52	397
Conduzione a colonia parziaria appoderata	1.006	1.006	442	884	402	1.575	263	1.928
Altra forma di conduzione	13	13	1	2	2	8	—	—
VALLE D'AOSTA	488	488	21	42	3	14	2	14
Conduzione diretta del coltivatore	486	486	21	42	3	14	1	8
Conduzione con salariati e/o compartec.	2	2	—	—	—	—	1	6
Conduzione a colonia parziaria appoderata	—	—	—	—	—	—	—	—
Altra forma di conduzione	—	—	—	—	—	—	—	—
IMPERIA	17	17	2	4	3	11	2	15
Conduzione diretta del coltivatore	17	17	2	4	2	8	2	15
Conduzione con salariati e/o compartec.	—	—	—	—	1	3	—	—
Conduzione a colonia parziaria appoderata	—	—	—	—	—	—	—	—
Altra forma di conduzione	—	—	—	—	—	—	—	—
SAVONA	274	274	40	80	10	34	5	40
Conduzione diretta del coltivatore	219	219	28	56	4	14	2	20
Conduzione con salariati e/o compartec.	3	3	6	12	5	16	2	12
Conduzione a colonia parziaria appoderata	46	46	5	10	—	—	1	8
Altra forma di conduzione	6	6	1	2	1	4	—	—
GENOVA	480	480	50	100	27	105	17	134
Conduzione diretta del coltivatore	454	454	43	86	23	89	15	119
Conduzione con salariati e/o compartec.	2	2	2	4	2	8	2	15
Conduzione a colonia parziaria appoderata	21	21	5	10	1	4	—	—
Altra forma di conduzione	3	3	—	—	1	4	—	—

Segue Tav. 39 — Aziende con suini, per forma

PROVINCIE E REGIONI FORME DI CONDUZIONE	AZIENDE PER NUMERO							
	1		2		3 - 5		6 - 10	
	Aziende	Capi	Aziende	Capi	Aziende	Capi	Aziende	Capi
LA SPEZIA	1.363	1.363	202	404	42	140	4	36
Conduzione diretta del coltivatore . . .	990	990	129	258	24	82	3	26
Conduzione con salariati e/o compartec.	14	14	2	4	2	7	1	10
Conduzione a colonia parziaria appoderata	284	284	61	122	12	39	—	—
Altra forma di conduzione	75	75	10	20	4	12	—	—
LIGURIA	2.134	2.134	294	588	82	290	28	225
Conduzione diretta del coltivatore . . .	1.680	1.680	202	404	53	193	22	180
Conduzione con salariati e/o compartec.	19	19	10	20	10	34	5	37
Conduzione a colonia parziaria appoderata	351	351	71	142	13	43	1	8
Altra forma di conduzione	84	84	11	22	6	20	—	—
VARESE	312	312	89	178	44	166	28	219
Conduzione diretta del coltivatore . . .	305	305	78	156	36	138	17	135
Conduzione con salariati e/o compartec.	2	2	8	16	7	24	9	71
Conduzione a colonia parziaria appoderata	5	5	3	6	1	4	2	13
Altra forma di conduzione	—	—	—	—	—	—	—	—
COMO	1.445	1.445	242	484	83	298	51	416
Conduzione diretta del coltivatore . . .	1.431	1.431	225	450	71	251	45	361
Conduzione con salariati e/o compartec.	12	12	14	28	12	47	6	55
Conduzione a colonia parziaria appoderata	2	2	2	4	—	—	—	—
Altra forma di conduzione	—	—	1	2	—	—	—	—
SONDRIO	6.254	6.254	363	726	52	182	13	105
Conduzione diretta del coltivatore . . .	6.246	6.246	358	716	48	168	12	98
Conduzione con salariati e/o compartec.	7	7	5	10	4	14	1	7
Conduzione a colonia parziaria appoderata	—	—	—	—	—	—	—	—
Altra forma di conduzione	1	1	—	—	—	—	—	—
MILANO	1.187	1.187	435	870	285	1.056	157	1.244
Conduzione diretta del coltivatore . . .	1.140	1.140	370	740	160	585	73	570
Conduzione con salariati e/o compartec.	40	40	63	126	125	471	84	674
Conduzione a colonia parziaria appoderata	7	7	2	4	—	—	—	—
Altra forma di conduzione	—	—	—	—	—	—	—	—
BERGAMO	7.944	7.944	1.367	2.734	375	1.342	106	817
Conduzione diretta del coltivatore . . .	6.331	6.331	1.099	2.198	310	1.096	93	724
Conduzione con salariati e/o compartec.	35	35	25	50	26	106	8	57
Conduzione a colonia parziaria appoderata	1.538	1.538	241	482	39	140	5	36
Altra forma di conduzione	40	40	2	4	—	—	—	—
BRESCIA	14.205	14.205	2.902	5.804	983	3.425	196	1.493
Conduzione diretta del coltivatore . . .	12.181	12.181	2.362	4.724	795	2.761	150	1.144
Conduzione con salariati e/o compartec.	204	204	95	190	81	302	30	229
Conduzione a colonia parziaria appoderata	1.607	1.607	421	842	101	341	14	106
Altra forma di conduzione	213	213	24	48	6	21	2	14
PAVIA	3.257	3.257	457	914	109	406	60	461
Conduzione diretta del coltivatore . . .	2.885	2.885	360	720	93	348	52	400
Conduzione con salariati e/o compartec.	48	48	24	48	10	38	8	61
Conduzione a colonia parziaria appoderata	284	284	72	144	4	14	—	—
Altra forma di conduzione	40	40	1	2	2	6	—	—
CREMONA	708	708	333	666	283	1.066	124	950
Conduzione diretta del coltivatore . . .	621	621	258	516	180	672	76	602
Conduzione con salariati e/o compartec.	50	50	59	118	91	349	47	342
Conduzione a colonia parziaria appoderata	37	37	16	32	12	45	1	6
Altra forma di conduzione	—	—	—	—	—	—	—	—
MANTOVA	3.904	3.904	1.572	3.144	398	1.378	65	506
Conduzione diretta del coltivatore . . .	3.148	3.148	1.183	2.366	305	1.060	55	424
Conduzione con salariati e/o compartec.	45	45	32	64	20	76	7	58
Conduzione a colonia parziaria appoderata	702	702	357	714	71	234	3	24
Altra forma di conduzione	9	9	—	—	2	8	—	—

Segue TAV. 39 — Aziende con suini, per forma

PROVINCIE E REGIONI FORME DI CONDUZIONE	AZIENDE PER NUMERO							
	1		2		3 - 5		6 - 10	
	Aziende	Capi	Aziende	Capi	Aziende	Capi	Aziende	Capi
VENETO	75.536	75.536	15.449	30.898	3.600	12.295	719	5.801
Conduzione diretta del coltivatore . . .	66.559	66.559	10.839	21.678	1.926	6.588	584	4.784
Conduzione con salariati e/o compartec.	455	455	133	266	95	354	58	446
Conduzione a colonia parziaria appoderata	8.091	8.091	4.361	8.722	1.565	5.308	75	556
Altra forma di conduzione	431	431	116	232	14	45	2	15
UDINE	18.752	18.752	6.973	13.946	2.390	8.108	199	1.466
Conduzione diretta del coltivatore . . .	17.559	17.559	5.231	10.462	1.409	4.780	150	1.126
Conduzione con salariati e/o compartec.	127	127	62	124	35	128	12	90
Conduzione a colonia parziaria appoderata	923	923	1.419	2.838	715	2.410	31	210
Altra forma di conduzione	143	143	261	522	231	790	6	40
GORIZIA	1.531	1.531	910	1.820	197	640	21	154
Conduzione diretta del coltivatore . . .	1.359	1.359	688	1.376	115	372	12	91
Conduzione con salariati e/o compartec.	7	7	15	30	10	33	3	21
Conduzione a colonia parziaria appoderata	123	123	174	348	68	222	6	42
Altra forma di conduzione	42	42	33	66	4	13	—	—
TRIESTE	440	440	73	146	10	38	9	64
Conduzione diretta del coltivatore . . .	426	426	65	130	9	35	9	64
Conduzione con salariati e/o compartec.	1	1	—	—	—	—	—	—
Conduzione a colonia parziaria appoderata	13	13	7	14	1	3	—	—
Altra forma di conduzione	—	—	1	2	—	—	—	—
FRIULI-VENEZIA GIULIA	20.723	20.723	7.956	15.912	2.597	8.786	229	1.684
Conduzione diretta del coltivatore . . .	19.344	19.344	5.984	11.968	1.533	5.187	171	1.281
Conduzione con salariati e/o compartec.	135	135	77	154	45	161	15	111
Conduzione a colonia parziaria appoderata	1.059	1.059	1.600	3.200	784	2.635	37	252
Altra forma di conduzione	185	185	295	590	235	803	6	40
PIACENZA	2.352	2.352	338	676	66	230	27	218
Conduzione diretta del coltivatore . . .	1.990	1.990	250	500	51	176	26	212
Conduzione con salariati e/o compartec.	18	18	6	12	9	32	—	—
Conduzione a colonia parziaria appoderata	340	340	82	164	6	22	1	6
Altra forma di conduzione	4	4	—	—	—	—	—	—
PARMA	5.502	5.502	2.630	5.260	742	2.555	133	1.034
Conduzione diretta del coltivatore . . .	3.776	3.776	1.540	3.080	475	1.656	107	842
Conduzione con salariati e/o compartec.	59	59	38	76	36	130	5	40
Conduzione a colonia parziaria appoderata	1.666	1.666	1.050	2.100	231	769	21	152
Altra forma di conduzione	1	1	2	4	—	—	—	—
REGGIO NELL'EMILIA	1.354	1.354	1.307	2.614	1.315	4.935	920	7.282
Conduzione diretta del coltivatore . . .	950	950	713	1.426	785	2.960	620	4.931
Conduzione con salariati e/o compartec.	11	11	4	8	11	43	10	72
Conduzione a colonia parziaria appoderata	392	392	588	1.176	519	1.932	289	2.269
Altra forma di conduzione	1	1	2	4	—	—	1	10
MODENA	2.517	2.517	2.273	4.546	2.193	8.024	1.397	11.191
Conduzione diretta del coltivatore . . .	1.354	1.354	1.123	2.246	1.029	3.790	668	5.351
Conduzione con salariati e/o compartec.	78	78	54	108	45	165	31	246
Conduzione a colonia parziaria appoderata	1.078	1.078	1.092	2.184	1.116	4.060	695	5.568
Altra forma di conduzione	7	7	4	8	3	9	3	26
BOLOGNA	5.544	5.544	5.889	11.778	3.403	11.811	973	7.817
Conduzione diretta del coltivatore . . .	2.697	2.697	2.143	4.286	1.232	4.343	480	3.860
Conduzione con salariati e/o compartec.	106	106	62	124	26	96	14	107
Conduzione a colonia parziaria appoderata	2.713	2.713	3.672	7.344	2.143	7.365	478	3.844
Altra forma di conduzione	28	28	12	24	2	7	1	6
FERRARA	4.921	4.921	1.940	3.880	518	1.750	40	293
Conduzione diretta del coltivatore . . .	3.921	3.921	1.251	2.502	258	867	25	174
Conduzione con salariati e/o compartec.	117	117	52	104	41	146	13	103
Conduzione a colonia parziaria appoderata	874	874	636	1.272	217	729	2	16
Altra forma di conduzione	9	9	1	2	2	8	—	—

Segue Tav. 39 — Aziende con suini, per forma

PROVINCIE E REGIONI FORME DI CONDUZIONE	AZIENDE PER NUMERO							
	1		2		3 - 5		6 - 10	
	Aziende	Capi	Aziende	Capi	Aziende	Capi	Aziende	Capi
RAVENNA	3.489	3.489	3.245	6.490	2.532	9.087	1.328	10.675
Conduzione diretta del coltivatore	2.086	2.086	1.497	2.994	1.032	3.698	585	4.759
Conduzione con salariati e/o compartec.	50	50	42	84	36	136	13	92
Conduzione a colonia parziaria appoderata	1.335	1.335	1.697	3.394	1.456	5.220	729	5.816
Altra forma di conduzione	18	18	9	18	8	33	1	8
FORLÌ	5.237	5.237	3.376	6.752	3.051	11.183	1.465	11.680
Conduzione diretta del coltivatore	2.669	2.669	1.545	3.090	1.109	4.078	696	5.568
Conduzione con salariati e/o compartec.	55	55	38	76	59	221	19	140
Conduzione a colonia parziaria appoderata	2.496	2.496	1.782	3.564	1.874	6.852	741	5.908
Altra forma di conduzione	17	17	11	22	9	32	9	64
EMILIA-ROMAGNA	30.916	30.916	20.998	41.996	13.820	49.575	6.283	50.190
Conduzione diretta del coltivatore	19.443	19.443	10.062	20.124	5.971	21.568	3.207	25.697
Conduzione con salariati e/o compartec.	494	494	296	592	263	969	105	800
Conduzione a colonia parziaria appoderata	10.894	10.894	10.599	21.198	7.562	26.949	2.956	23.579
Altra forma di conduzione	85	85	41	82	24	89	15	114
PESARO E URBINO	5.153	5.153	4.212	8.424	2.044	7.026	327	2.566
Conduzione diretta del coltivatore	2.890	2.890	955	1.910	275	952	62	489
Conduzione con salariati e/o compartec.	42	42	37	74	21	81	10	78
Conduzione a colonia parziaria appoderata	2.214	2.214	3.219	6.438	1.747	5.988	255	1.999
Altra forma di conduzione	7	7	1	2	1	5	—	—
ANCONA	6.986	6.986	7.322	14.644	4.604	16.586	455	3.255
Conduzione diretta del coltivatore	4.030	4.030	1.078	2.156	213	717	32	256
Conduzione con salariati e/o compartec.	30	30	30	60	28	105	6	48
Conduzione a colonia parziaria appoderata	2.886	2.886	6.206	12.412	4.362	15.760	416	2.941
Altra forma di conduzione	40	40	8	16	1	4	1	10
MACERATA	5.361	5.361	6.657	13.314	6.868	24.697	2.007	15.439
Conduzione diretta del coltivatore	3.909	3.909	2.631	5.262	1.087	3.700	366	2.963
Conduzione con salariati e/o compartec.	29	29	26	52	48	184	18	135
Conduzione a colonia parziaria appoderata	1.364	1.364	3.969	7.938	5.730	20.804	1.620	12.321
Altra forma di conduzione	59	59	31	62	3	9	3	20
ASCOLI PICENO	8.011	8.011	9.853	19.706	6.603	23.729	946	6.680
Conduzione diretta del coltivatore	5.724	5.724	3.045	6.090	1.076	3.651	112	899
Conduzione con salariati e/o compartec.	100	100	26	52	8	28	12	88
Conduzione a colonia parziaria appoderata	1.998	1.998	6.732	13.464	5.508	20.010	820	5.677
Altra forma di conduzione	189	189	50	100	11	40	2	16
MARCHE	25.511	25.511	28.044	56.088	20.119	72.038	3.735	27.940
Conduzione diretta del coltivatore	16.553	16.553	7.709	15.418	2.651	9.020	572	4.607
Conduzione con salariati e/o compartec.	201	201	119	238	105	398	46	349
Conduzione a colonia parziaria appoderata	8.462	8.462	20.126	40.252	17.347	62.562	3.111	22.938
Altra forma di conduzione	295	295	90	180	16	58	6	46
MASSA-CARRARA	1.280	1.280	156	312	38	128	4	35
Conduzione diretta del coltivatore	929	929	84	168	29	101	3	27
Conduzione con salariati e/o compartec.	10	10	3	6	1	3	—	—
Conduzione a colonia parziaria appoderata	340	340	69	138	8	24	1	8
Altra forma di conduzione	1	1	—	—	—	—	—	—
LUCCA	2.444	2.444	631	1.262	172	643	55	420
Conduzione diretta del coltivatore	1.591	1.591	400	800	119	446	41	313
Conduzione con salariati e/o compartec.	13	13	9	18	7	24	5	40
Conduzione a colonia parziaria appoderata	831	831	220	440	46	173	9	67
Altra forma di conduzione	9	9	2	4	—	—	—	—
PISTOIA	2.294	2.294	249	498	58	221	37	312
Conduzione diretta del coltivatore	914	914	74	148	28	109	24	195
Conduzione con salariati e/o compartec.	5	5	5	10	2	9	2	18
Conduzione a colonia parziaria appoderata	1.369	1.369	169	338	28	103	11	99
Altra forma di conduzione	6	6	1	2	—	—	—	—

Segue Tav. 39 — Aziende con suini, per forma

PROVINCIE E REGIONI FORME DI CONDUZIONE	AZIENDE PER NUMERO							
	1		2		3 - 5		6 - 10	
	Aziende	Capi	Aziende	Capi	Aziende	Capi	Aziende	Capi
FIRENZE	7.732	7.732	2.796	5.592	1.658	5.864	574	4.617
Conduzione diretta del coltivatore . . .	1.305	1.305	344	688	187	672	79	632
Conduzione con salariati e/o compartec.	84	84	73	146	56	214	50	393
Conduzione a colonia parziaria appoderata	6.319	6.319	2.371	4.742	1.408	4.955	445	3.592
Altra forma di conduzione	24	24	8	16	7	23	—	—
LIVORNO	1.934	1.934	1.325	2.650	289	978	35	271
Conduzione diretta del coltivatore . . .	907	907	419	838	117	411	15	115
Conduzione con salariati e/o compartec.	40	40	31	62	16	61	10	79
Conduzione a colonia parziaria appoderata	975	975	871	1.742	155	503	9	67
Altra forma di conduzione	12	12	4	8	1	3	1	10
PISA	6.066	6.066	1.434	2.868	449	1.572	75	568
Conduzione diretta del coltivatore . . .	1.903	1.903	614	1.228	163	569	40	304
Conduzione con salariati e/o compartec.	61	61	45	90	23	88	12	90
Conduzione a colonia parziaria appoderata	4.057	4.057	772	1.544	263	915	21	159
Altra forma di conduzione	45	45	3	6	—	—	2	15
AREZZO	3.678	3.678	3.685	7.370	3.802	13.736	1.603	12.929
Conduzione diretta del coltivatore . . .	1.861	1.861	1.368	2.736	823	2.915	380	3.136
Conduzione con salariati e/o compartec.	48	48	68	136	55	202	39	313
Conduzione a colonia parziaria appoderata	1.755	1.755	2.245	4.490	2.921	10.610	1.182	9.464
Altra forma di conduzione	14	14	4	8	3	9	2	16
SIENA	2.538	2.538	2.625	5.250	3.991	15.151	2.408	18.634
Conduzione diretta del coltivatore . . .	1.573	1.573	1.081	2.162	906	3.346	370	2.876
Conduzione con salariati e/o compartec.	51	51	73	146	191	742	126	957
Conduzione a colonia parziaria appoderata	860	860	1.435	2.870	2.866	10.964	1.900	14.710
Altra forma di conduzione	54	54	36	72	28	99	12	91
GROSSETO	4.597	4.597	2.759	5.518	2.719	9.943	887	6.566
Conduzione diretta del coltivatore . . .	4.295	4.295	2.188	4.376	1.733	6.219	411	3.043
Conduzione con salariati e/o compartec.	39	39	50	100	50	189	44	357
Conduzione a colonia parziaria appoderata	195	195	482	964	918	3.468	428	3.137
Altra forma di conduzione	68	68	39	78	18	67	4	29
TOSCANA	32.563	32.563	15.660	31.320	13.176	48.236	5.678	44.352
Conduzione diretta del coltivatore . . .	15.278	15.278	6.572	13.144	4.105	14.788	1.363	10.641
Conduzione con salariati e/o compartec.	351	351	357	714	401	1.532	288	2.247
Conduzione a colonia parziaria appoderata	16.701	16.701	8.634	17.268	8.613	31.715	4.006	31.303
Altra forma di conduzione	233	233	97	194	57	201	21	161
PERUGIA	8.469	8.469	8.255	16.510	10.355	38.638	5.224	40.402
Conduzione diretta del coltivatore . . .	6.853	6.853	5.190	10.380	3.536	12.579	1.330	10.533
Conduzione con salariati e/o compartec.	106	106	102	204	167	627	83	631
Conduzione a colonia parziaria appoderata	1.437	1.437	2.924	5.848	6.632	25.358	3.791	29.073
Altra forma di conduzione	73	73	39	78	20	74	20	165
TERNI	5.231	5.231	3.410	6.820	3.296	12.152	1.304	9.744
Conduzione diretta del coltivatore . . .	4.550	4.550	2.033	4.066	910	3.184	154	1.156
Conduzione con salariati e/o compartec.	59	59	48	96	53	197	44	351
Conduzione a colonia parziaria appoderata	553	553	1.286	2.572	2.320	8.726	1.102	8.206
Altra forma di conduzione	69	69	43	86	13	45	4	31
UMBRIA	13.700	13.700	11.645	23.330	13.651	50.790	6.528	50.146
Conduzione diretta del coltivatore . . .	11.403	11.403	7.223	14.446	4.446	15.763	1.484	11.689
Conduzione con salariati e/o compartec.	165	165	150	300	220	824	127	982
Conduzione a colonia parziaria appoderata	1.990	1.990	4.210	8.420	8.952	34.084	4.893	37.279
Altra forma di conduzione	142	142	82	164	33	119	24	196
VITERBO	8.223	8.223	2.912	5.824	1.749	6.410	778	5.943
Conduzione diretta del coltivatore . . .	7.547	7.547	1.697	3.394	597	2.148	196	1.503
Conduzione con salariati e/o compartec.	136	136	121	242	98	369	44	361
Conduzione a colonia parziaria appoderata	432	432	1.030	2.060	1.025	3.785	528	4.011
Altra forma di conduzione	108	108	64	128	29	108	10	68

di conduzione, numero di capi suini e provincia

DI CAPI SUINI										TOTALE	
11 - 20		21 - 50		51 - 100		101 - 200		oltre 200		Aziende	Capi
Aziende	Capi	Aziende	Capi	Aziende	Capi	Aziende	Capi	Aziende	Capi		
492	6.748	121	3.302	11	811	3	397	1	296	13.388	35.359
62	909	19	552	3	229	—	—	—	—	1.999	4.987
29	432	16	490	8	582	3	397	1	296	320	3.034
399	5.379	86	2.260	—	—	—	—	—	—	11.028	27.247
2	28	—	—	—	—	—	—	—	—	41	91
21	314	15	478	6	420	1	111	—	—	3.626	7.156
6	85	6	199	1	80	—	—	—	—	1.471	2.635
1	14	5	175	4	289	1	111	—	—	108	831
12	186	4	104	1	51	—	—	—	—	2.027	3.628
2	29	—	—	—	—	—	—	—	—	20	62
38	502	25	769	6	378	4	573	3	878	8.100	14.174
16	206	11	353	2	123	1	160	—	—	2.750	4.846
7	104	7	212	4	255	3	413	3	878	165	2.191
15	192	7	204	—	—	—	—	—	—	5.135	7.071
—	—	—	—	—	—	—	—	—	—	50	66
2.228	30.140	449	12.107	20	1.510	4	526	3	699	15.472	82.695
528	7.004	80	2.184	5	378	—	—	—	—	5.045	20.214
53	776	50	1.522	12	917	3	416	3	699	331	5.029
1.643	22.305	317	8.345	3	215	—	—	—	—	10.066	57.184
4	55	2	56	—	—	1	110	—	—	30	268
2.012	28.881	728	20.145	49	3.289	13	1.881	4	1.547	14.368	97.316
311	4.378	97	2.625	5	323	—	—	—	—	4.343	17.283
118	1.776	104	3.260	29	2.031	13	1.881	4	1.547	709	12.391
1.582	22.709	526	14.238	15	935	—	—	—	—	9.184	67.286
1	18	1	22	—	—	—	—	—	—	132	356
484	6.895	230	6.808	41	2.730	9	1.490	5	1.228	11.731	45.775
210	2.939	71	1.958	8	575	1	160	1	301	8.918	23.866
34	526	39	1.366	14	944	8	1.330	4	927	282	5.778
239	3.418	120	3.484	19	1.211	—	—	—	—	2.401	15.877
1	12	—	—	—	—	—	—	—	—	130	254
5.319	74.179	1.611	44.983	144	9.966	34	4.978	18	5.357	74.203	295.934
1.166	16.044	318	8.941	32	2.273	2	320	1	301	28.837	81.730
245	3.666	226	7.201	72	5.111	31	4.548	16	4.656	1.987	30.026
3.897	54.313	1.064	28.763	40	2.582	—	—	—	—	42.955	182.645
11	156	3	78	—	—	1	110	1	400	424	1.533
4.441	62.571	1.151	30.668	48	3.338	11	1.714	7	2.427	37.961	204.737
920	12.825	249	7.318	25	1.790	6	880	2	700	18.111	63.858
73	1.050	63	1.924	13	939	4	654	4	1.525	615	7.660
3.430	48.450	830	21.151	10	609	1	180	1	202	19.056	132.308
18	246	9	275	—	—	—	—	—	—	179	911
595	8.340	139	3.933	6	458	2	238	—	—	13.983	46.916
49	664	7	231	—	—	—	—	—	—	7.703	13.851
27	407	20	673	5	360	2	238	—	—	258	2.381
519	7.269	112	3.029	1	98	—	—	—	—	5.893	30.453
—	—	—	—	—	—	—	—	—	—	129	231
5.036	70.911	1.290	34.601	54	3.796	13	1.952	7	2.427	51.944	251.653
969	13.489	256	7.549	25	1.790	6	880	2	700	25.814	77.709
100	1.457	83	2.597	18	1.299	6	892	4	1.525	873	10.041
3.949	55.719	942	24.180	11	707	1	180	1	202	24.949	162.761
18	246	9	275	—	—	—	—	—	—	308	1.142
437	6.218	94	2.682	10	786	2	343	—	—	14.205	36.429
140	1.988	28	818	3	250	1	198	—	—	10.209	17.846
50	754	23	707	6	466	1	145	—	—	479	3.180
245	3.444	43	1.157	1	70	—	—	—	—	3.304	14.959
2	32	—	—	—	—	—	—	—	—	213	444

Segue Tav. 39 — Aziende con suini, per forma

PROVINCIE E REGIONI	AZIENDE PER NUMERO							
	1		2		3 - 5		6 - 10	
	Aziende	Capi	Aziende	Capi	Aziende	Capi	Aziende	Capi
RIETI	9.443	9.443	3.558	7.116	1.626	5.909	272	1.888
Conduzione diretta del coltivatore . . .	8.854	8.854	2.605	5.210	616	2.098	64	465
Conduzione con salariati e/o compartec.	204	204	99	198	57	216	12	93
Conduzione a colonia parziaria appoderata	337	337	838	1.676	949	3.580	196	1.330
Altra forma di conduzione	48	48	16	32	4	15	—	—
ROMA	9.867	9.867	2.030	4.060	824	2.975	248	1.957
Conduzione diretta del coltivatore . . .	9.337	9.337	1.550	3.100	501	1.786	138	1.087
Conduzione con salariati e/o compartec.	204	204	146	292	124	473	78	627
Conduzione a colonia parziaria appoderata	316	316	333	666	199	716	32	243
Altra forma di conduzione	10	10	1	2	—	—	—	—
LATINA	7.021	7.021	2.098	4.196	884	3.075	106	775
Conduzione diretta del coltivatore . . .	6.801	6.801	1.868	3.736	743	2.572	79	588
Conduzione con salariati e/o compartec.	84	84	48	96	39	138	18	128
Conduzione a colonia parziaria appoderata	113	113	172	344	97	348	9	59
Altra forma di conduzione	23	23	10	20	5	17	—	—
FROSINONE	26.186	26.186	4.391	8.782	823	2.738	70	532
Conduzione diretta del coltivatore . . .	24.572	24.572	3.726	7.452	639	2.120	43	338
Conduzione con salariati e/o compartec.	319	319	62	124	19	68	8	59
Conduzione a colonia parziaria appoderata	1.106	1.106	565	1.130	160	530	16	108
Altra forma di conduzione	189	189	38	76	5	20	3	27
LAZIO	60.740	60.740	14.989	29.978	5.906	21.107	1.474	11.095
Conduzione diretta del coltivatore . . .	57.111	57.111	11.446	22.892	3.096	10.724	520	3.981
Conduzione con salariati e/o compartec.	947	947	476	952	337	1.264	160	1.268
Conduzione a colonia parziaria appoderata	2.304	2.304	2.938	5.876	2.430	8.959	781	5.751
Altra forma di conduzione	378	378	129	258	43	160	13	95
CASERTA	19.104	19.104	3.895	7.790	1.231	4.358	263	1.907
Conduzione diretta del coltivatore . . .	18.297	18.297	3.493	6.986	1.029	3.601	203	1.437
Conduzione con salariati e/o compartec.	220	220	89	178	55	212	21	173
Conduzione a colonia parziaria appoderata	370	370	256	512	118	440	32	241
Altra forma di conduzione	217	217	57	114	29	105	7	56
BENEVENTO	21.627	21.627	3.422	6.844	547	1.838	70	494
Conduzione diretta del coltivatore . . .	20.134	20.134	2.938	5.876	447	1.500	48	329
Conduzione con salariati e/o compartec.	187	187	34	68	8	28	7	56
Conduzione a colonia parziaria appoderata	761	761	367	734	69	230	13	95
Altra forma di conduzione	545	545	83	166	23	80	2	14
NAPOLI	15.573	15.573	2.664	5.328	809	2.821	153	1.152
Conduzione diretta del coltivatore . . .	15.414	15.414	2.615	5.230	782	2.731	141	1.061
Conduzione con salariati e/o compartec.	128	128	35	70	23	78	9	70
Conduzione a colonia parziaria appoderata	4	4	2	4	—	—	—	—
Altra forma di conduzione	27	27	12	24	4	12	3	21
AVELLINO	27.822	27.822	3.325	6.650	438	1.486	42	306
Conduzione diretta del coltivatore . . .	26.014	26.014	2.860	5.720	300	987	19	141
Conduzione con salariati e/o compartec.	167	167	33	66	12	50	3	20
Conduzione a colonia parziaria appoderata	304	304	143	286	42	144	2	15
Altra forma di conduzione	1.337	1.337	289	578	84	305	18	130
SALERNO	35.221	35.221	7.450	14.900	1.779	6.170	140	1.006
Conduzione diretta del coltivatore . . .	32.798	32.798	6.555	13.110	1.534	5.291	97	693
Conduzione con salariati e/o compartec.	847	847	263	526	120	448	30	225
Conduzione a colonia parziaria appoderata	764	764	401	802	51	174	6	38
Altra forma di conduzione	812	812	231	462	74	257	7	50
CAMPANIA	119.347	119.347	20.756	41.512	4.804	16.673	668	4.865
Conduzione diretta del coltivatore . . .	112.657	112.657	18.461	36.922	4.092	14.110	508	3.661
Conduzione con salariati e/o compartec.	1.549	1.549	454	908	218	816	70	544
Conduzione a colonia parziaria appoderata	2.203	2.203	1.169	2.338	280	988	53	389
Altra forma di conduzione	2.938	2.938	672	1.344	214	759	37	271

di conduzione, numero di capi suini e provincia

DI CAPI SUINI										TOTALE	
11 - 20		21 - 50		51 - 100		101 - 200		oltre 200		Aziende	Capi
Aziende	Capi	Aziende	Capi	Aziende	Capi	Aziende	Capi	Aziende	Capi		
75	1.083	9	250	5	353	—	—	—	—	14.988	26.042
19	304	—	—	3	201	—	—	—	—	12.161	17.132
6	91	3	94	—	—	—	—	—	—	381	896
50	688	6	156	2	152	—	—	—	—	2.378	7.919
—	—	—	—	—	—	—	—	—	—	68	95
127	1.905	109	3.978	73	5.621	30	4.732	11	3.528	13.319	38.623
71	1.054	77	2.808	50	3.736	20	3.101	4	1.082	11.748	27.091
39	581	26	970	14	1.179	7	1.188	7	2.446	645	7.960
16	250	6	200	9	706	3	443	—	—	914	3.540
1	20	—	—	—	—	—	—	—	—	12	32
68	1.031	35	1.058	5	410	2	316	2	1.365	10.221	19.247
55	829	23	665	2	146	—	—	1	495	9.572	15.832
11	175	10	327	3	264	2	316	1	870	216	2.398
2	27	2	66	—	—	—	—	—	—	395	957
—	—	—	—	—	—	—	—	—	—	38	60
31	441	8	265	2	112	2	240	2	550	31.515	39.846
23	317	7	222	—	—	1	120	2	550	29.013	35.691
5	79	1	43	2	112	—	—	—	—	416	804
2	25	—	—	—	—	—	—	—	—	1.849	2.899
1	20	—	—	—	—	1	120	—	—	237	452
738	10.678	255	8.233	95	7.282	36	5.631	15	5.443	84.248	160.187
308	4.492	135	4.513	58	4.333	22	3.419	7	2.127	72.703	113.592
111	1.680	63	2.141	25	2.021	10	1.649	8	3.316	2.137	15.238
315	4.434	57	1.579	12	928	3	443	—	—	8.840	30.274
4	72	—	—	—	—	1	120	—	—	568	1.083
75	1.016	6	186	2	141	—	—	—	—	24.576	34.502
33	438	1	24	—	—	—	—	—	—	23.056	30.783
19	272	3	114	2	141	—	—	—	—	409	1.310
21	278	2	48	—	—	—	—	—	—	799	1.889
2	28	—	—	—	—	—	—	—	—	312	520
16	216	4	123	—	—	—	—	—	—	25.686	31.142
12	160	2	71	—	—	—	—	—	—	23.581	28.070
2	33	2	52	—	—	—	—	—	—	240	424
1	11	—	—	—	—	—	—	—	—	1.211	1.831
1	12	—	—	—	—	—	—	—	—	654	817
92	1.296	35	1.166	7	502	4	518	1	320	19.338	28.676
85	1.188	33	1.093	6	438	4	518	—	—	19.080	27.673
7	108	2	73	1	64	—	—	1	320	206	911
—	—	—	—	—	—	—	—	—	—	6	8
—	—	—	—	—	—	—	—	—	—	46	84
5	76	3	105	2	168	—	—	—	—	31.637	36.613
3	46	2	76	—	—	—	—	—	—	29.198	32.984
2	30	—	—	1	97	—	—	—	—	218	430
—	—	—	—	—	—	—	—	—	—	491	749
—	—	1	29	1	71	—	—	—	—	1.730	2.450
42	576	8	196	—	—	2	288	—	—	44.642	58.357
31	417	4	98	—	—	—	—	—	—	41.019	52.407
7	103	4	98	—	—	2	288	—	—	1.273	2.535
1	11	—	—	—	—	—	—	—	—	1.223	1.789
3	45	—	—	—	—	—	—	—	—	1.127	1.626
230	3.180	56	1.776	11	811	6	806	1	320	145.879	189.290
164	2.249	42	1.362	6	438	4	518	—	—	135.934	171.917
37	546	11	337	4	302	2	288	1	320	2.346	5.610
23	300	2	48	—	—	—	—	—	—	3.730	6.266
6	85	1	29	1	71	—	—	—	—	3.869	5.497

Segue Tav. 39 — Aziende con suini, per forma

PROVINCIE E REGIONI FORME DI CONDUZIONE	AZIENDE PER NUMERO							
	1		2		3 - 5		6 - 10	
	Aziende	Capi	Aziende	Capi	Aziende	Capi	Aziende	Capi
L'AQUILA	11.348	11.348	2.089	4.178	388	1.300	30	231
Conduzione diretta del coltivatore . . .	11.235	11.235	2.047	4.094	360	1.203	28	216
Conduzione con salariati e/o compartec.	46	46	23	46	17	61	1	6
Conduzione a colonia parziaria appoderata	48	48	17	34	10	33	1	9
Altra forma di conduzione	19	19	2	4	1	3	—	—
TERAMO	10.363	10.363	6.827	13.654	2.071	7.106	39	264
Conduzione diretta del coltivatore . . .	7.798	7.798	1.981	3.962	280	928	14	101
Conduzione con salariati e/o compartec.	61	61	9	18	9	34	—	—
Conduzione a colonia parziaria appoderata	2.410	2.410	4.821	9.642	1.781	6.140	25	163
Altra forma di conduzione	94	94	16	32	1	4	—	—
PESCARA	5.520	5.520	2.714	5.428	872	2.989	99	721
Conduzione diretta del coltivatore . . .	4.306	4.306	1.520	3.040	325	1.122	47	349
Conduzione con salariati e/o compartec.	34	34	20	40	7	26	5	34
Conduzione a colonia parziaria appoderata	1.168	1.168	1.167	2.334	538	1.832	47	338
Altra forma di conduzione	12	12	7	14	2	9	—	—
CHIETI	9.673	9.673	1.764	3.528	245	850	29	223
Conduzione diretta del coltivatore . . .	8.706	8.706	1.288	2.576	189	659	21	157
Conduzione con salariati e/o compartec.	55	55	11	22	6	18	2	16
Conduzione a colonia parziaria appoderata	864	864	451	902	46	156	6	50
Altra forma di conduzione	48	48	14	28	4	17	—	—
CAMPOBASSO	15.355	15.355	4.143	8.286	887	3.042	141	1.050
Conduzione diretta del coltivatore . . .	14.760	14.760	3.586	7.172	637	2.186	98	720
Conduzione con salariati e/o compartec.	66	66	29	58	16	58	10	76
Conduzione a colonia parziaria appoderata	442	442	482	964	226	771	30	232
Altra forma di conduzione	87	87	46	92	8	27	3	22
ABRUZZI E MOLISE	52.259	52.259	17.537	35.074	4.463	15.287	338	2.489
Conduzione diretta del coltivatore . . .	46.805	46.805	10.422	20.844	1.791	6.098	208	1.543
Conduzione con salariati e/o compartec.	262	262	92	184	55	197	18	132
Conduzione a colonia parziaria appoderata	4.932	4.932	6.938	13.876	2.601	8.932	109	792
Altra forma di conduzione	260	260	85	170	16	60	3	22
FOGGIA	3.982	3.982	1.131	2.262	607	2.261	283	2.218
Conduzione diretta del coltivatore . . .	3.804	3.804	1.035	2.070	508	1.878	250	1.959
Conduzione con salariati e/o compartec.	62	62	29	58	50	191	16	122
Conduzione a colonia parziaria appoderata	71	71	43	86	31	121	8	72
Altra forma di conduzione	45	45	24	48	18	71	9	65
BARI	1.469	1.469	503	1.006	206	731	62	470
Conduzione diretta del coltivatore . . .	1.425	1.425	458	916	181	641	52	390
Conduzione con salariati e/o compartec.	20	20	21	42	13	46	4	31
Conduzione a colonia parziaria appoderata	4	4	5	10	6	20	2	15
Altra forma di conduzione	20	20	19	38	6	24	4	34
TARANTO	948	948	257	514	177	632	45	347
Conduzione diretta del coltivatore . . .	888	888	225	450	150	539	34	258
Conduzione con salariati e/o compartec.	30	30	21	42	16	55	5	40
Conduzione a colonia parziaria appoderata	—	—	—	—	—	—	1	6
Altra forma di conduzione	30	30	11	22	11	38	5	43
BRINDISI	996	996	156	312	64	226	13	103
Conduzione diretta del coltivatore . . .	940	940	130	260	41	145	8	62
Conduzione con salariati e/o compartec.	20	20	12	24	12	44	4	35
Conduzione a colonia parziaria appoderata	2	2	2	4	—	—	—	—
Altra forma di conduzione	34	34	12	24	11	37	1	6
LECCE	338	338	105	210	37	134	8	59
Conduzione diretta del coltivatore . . .	269	269	63	126	21	73	2	13
Conduzione con salariati e/o compartec.	29	29	27	54	7	29	2	17
Conduzione a colonia parziaria appoderata	25	25	10	20	2	9	2	15
Altra forma di conduzione	15	15	5	10	7	23	2	14

Segue Tav. 39 — Aziende con suini, per forma

PROVINCIE E REGIONI FORME DI CONDUZIONE	AZIENDE PER NUMERO							
	1		2		3 - 5		6 - 10	
	Aziende	Capi	Aziende	Capi	Aziende	Capi	Aziende	Capi
PUGLIA	7.733	7.733	2.152	4.304	1.091	3.984	411	3.197
Conduzione diretta del coltivatore . . .	7.326	7.326	1.911	3.822	901	3.276	346	2.682
Conduzione con salariati e/o compartec.	161	161	110	220	98	365	31	245
Conduzione a colonia parziaria appoderata	102	102	60	120	39	150	13	108
Altra forma di conduzione	144	144	71	142	53	193	21	162
POTENZA	22.370	22.370	4.281	8.562	2.000	7.244	577	4.436
Conduzione diretta del coltivatore . . .	21.379	21.379	3.807	7.614	1.663	5.983	393	2.998
Conduzione con salariati e/o compartec.	333	333	95	190	65	251	36	294
Conduzione a colonia parziaria appoderata	250	250	221	442	186	687	114	887
Altra forma di conduzione	408	408	158	316	86	323	34	257
MATERA	3.739	3.739	915	1.830	600	2.227	228	1.781
Conduzione diretta del coltivatore . . .	3.653	3.653	866	1.732	548	2.022	196	1.518
Conduzione con salariati e/o compartec.	55	55	35	70	36	144	20	174
Conduzione a colonia parziaria appoderata	12	12	6	12	6	25	6	46
Altra forma di conduzione	19	19	8	16	10	36	6	43
BASILICATA	26.109	26.109	5.196	10.392	2.600	9.471	805	6.217
Conduzione diretta del coltivatore . . .	25.032	25.032	4.673	9.346	2.211	8.005	589	4.516
Conduzione con salariati e/o compartec.	388	388	130	260	101	395	56	468
Conduzione a colonia parziaria appoderata	262	262	227	454	192	712	120	933
Altra forma di conduzione	427	427	166	332	96	359	40	300
COSENZA	28.845	28.845	8.116	16.232	2.821	9.891	460	3.354
Conduzione diretta del coltivatore . . .	26.289	26.289	6.152	12.304	1.884	6.483	152	1.077
Conduzione con salariati e/o compartec.	774	774	370	740	178	661	56	419
Conduzione a colonia parziaria appoderata	144	144	258	516	123	449	47	337
Altra forma di conduzione	1.638	1.638	1.336	2.672	636	2.298	205	1.521
CATANZARO	25.030	25.030	4.383	8.766	1.389	4.824	224	1.700
Conduzione diretta del coltivatore . . .	23.526	23.526	3.754	7.508	1.084	3.694	142	1.066
Conduzione con salariati e/o compartec.	1.036	1.036	416	832	200	746	56	433
Conduzione a colonia parziaria appoderata	59	59	55	110	35	126	11	90
Altra forma di conduzione	399	399	158	316	70	258	15	111
REGGIO DI CALIBRIA	10.248	10.248	868	1.736	275	971	50	381
Conduzione diretta del coltivatore . . .	9.420	9.420	630	1.260	127	439	8	61
Conduzione con salariati e/o compartec.	662	662	156	312	97	351	25	191
Conduzione a colonia parziaria appoderata	—	—	—	—	—	—	—	—
Altra forma di conduzione	166	166	82	164	51	181	17	129
CALABRIA	64.123	64.123	13.367	26.734	4.485	15.686	734	5.435
Conduzione diretta del coltivatore . . .	59.245	59.245	10.536	21.072	3.095	10.616	302	2.204
Conduzione con salariati e/o compartec.	2.472	2.472	942	1.884	475	1.758	137	1.043
Conduzione a colonia parziaria appoderata	203	203	313	626	158	575	58	427
Altra forma di conduzione	2.203	2.203	1.576	3.152	757	2.737	237	1.761
TRAPANI	515	515	72	144	51	194	29	227
Conduzione diretta del coltivatore . . .	475	475	49	98	37	140	23	183
Conduzione con salariati e/o compartec.	11	11	3	6	3	13	3	21
Conduzione a colonia parziaria appoderata	1	1	2	4	3	12	—	—
Altra forma di conduzione	28	28	18	36	8	29	3	23
PALERMO	1.145	1.145	265	530	84	306	22	194
Conduzione diretta del coltivatore . . .	1.048	1.048	231	462	66	238	11	107
Conduzione con salariati e/o compartec.	35	35	16	32	8	29	6	52
Conduzione a colonia parziaria appoderata	4	4	2	4	2	10	—	—
Altra forma di conduzione	58	58	16	32	8	29	5	35
MESSINA	7.047	7.047	1.390	2.780	502	1.782	144	1.118
Conduzione diretta del coltivatore . . .	6.308	6.308	1.086	2.172	319	1.095	98	753
Conduzione con salariati e/o compartec.	591	591	234	468	153	581	42	331
Conduzione a colonia parziaria appoderata	90	90	50	100	16	57	3	24
Altra forma di conduzione	58	58	20	40	14	49	1	10

Segue Tav. 39 — Aziende con suini, per forma

PROVINCIE E REGIONI FORME DI CONDUZIONE	AZIENDE PER NUMERO							
	1		2		3 - 5		6 - 10	
	Aziende	Capi	Aziende	Capi	Aziende	Capi	Aziende	Capi
AGRIGENTO	734	734	188	376	204	774	38	290
Conduzione diretta del coltivatore . . .	666	666	146	292	146	557	17	124
Conduzione con salariati e/o compartec.	12	12	10	20	11	41	5	37
Conduzione a colonia parziaria appoderata	2	2	5	10	5	18	1	6
Altra forma di conduzione	54	54	27	54	42	158	15	123
CALTANISSETTA	387	387	190	380	149	561	69	523
Conduzione diretta del coltivatore . . .	263	263	119	238	96	348	40	298
Conduzione con salariati e/o compartec.	17	17	8	16	13	50	3	28
Conduzione a colonia parziaria appoderata	21	21	14	28	14	65	6	41
Altra forma di conduzione	86	86	49	98	26	98	20	156
ENNA	1.423	1.423	418	836	184	687	80	626
Conduzione diretta del coltivatore . . .	1.137	1.137	236	472	110	419	56	439
Conduzione con salariati e/o compartec.	40	40	25	50	9	38	4	31
Conduzione a colonia parziaria appoderata	100	100	78	156	26	90	2	17
Altra forma di conduzione	146	146	79	158	39	140	18	139
CATANIA	453	453	195	390	164	598	66	520
Conduzione diretta del coltivatore . . .	366	366	113	226	94	333	25	197
Conduzione con salariati e/o compartec.	47	47	36	72	26	93	24	182
Conduzione a colonia parziaria appoderata	6	6	9	18	10	39	—	—
Altra forma di conduzione	34	34	37	74	34	133	17	141
RAGUSA	1.793	1.793	1.457	2.914	1.429	5.369	502	3.733
Conduzione diretta del coltivatore . . .	1.609	1.609	1.223	2.446	1.214	4.564	393	2.899
Conduzione con salariati e/o compartec.	126	126	137	274	135	511	78	614
Conduzione a colonia parziaria appoderata	58	58	96	192	80	294	30	212
Altra forma di conduzione	—	—	1	2	—	—	1	8
SIRACUSA	385	385	301	602	209	782	73	550
Conduzione diretta del coltivatore . . .	290	290	237	474	138	514	44	336
Conduzione con salariati e/o compartec.	68	68	49	98	60	230	25	186
Conduzione a colonia parziaria appoderata	2	2	5	10	2	7	1	6
Altra forma di conduzione	25	25	10	20	9	31	3	22
SICILIA	13.882	13.882	4.476	8.952	2.976	11.053	1.023	7.781
Conduzione diretta del coltivatore . . .	12.162	12.162	3.440	6.880	2.220	8.208	707	5.336
Conduzione con salariati e/o compartec.	947	947	518	1.036	418	1.586	190	1.482
Conduzione a colonia parziaria appoderata	284	284	261	522	158	592	43	306
Altra forma di conduzione	489	489	257	514	180	667	83	657
SASSARI	1.682	1.682	1.282	2.564	1.675	6.367	1.059	8.076
Conduzione diretta del coltivatore . . .	1.583	1.583	1.124	2.248	1.365	5.171	821	6.216
Conduzione con salariati e/o compartec.	74	74	119	238	247	942	176	1.374
Conduzione a colonia parziaria appoderata	2	2	6	12	2	7	7	57
Altra forma di conduzione	23	23	33	66	61	247	55	429
NUORO	2.912	2.912	729	1.458	532	2.039	405	3.096
Conduzione diretta del coltivatore . . .	2.824	2.824	689	1.378	475	1.832	374	2.866
Conduzione con salariati e/o compartec.	70	70	29	58	40	146	22	166
Conduzione a colonia parziaria appoderata	2	2	2	4	—	—	—	—
Altra forma di conduzione	16	16	9	18	17	61	9	64
CAGLIARI	4.767	4.767	1.316	2.632	832	3.030	462	3.563
Conduzione diretta del coltivatore . . .	4.636	4.636	1.217	2.434	740	2.701	420	3.230
Conduzione con salariati e/o compartec.	90	90	58	116	55	204	35	279
Conduzione a colonia parziaria appoderata	20	20	32	64	32	106	2	17
Altra forma di conduzione	21	21	9	18	5	19	5	37
SARDEGNA	9.361	9.361	3.327	6.654	3.039	11.436	1.926	14.735
Conduzione diretta del coltivatore . . .	9.043	9.043	3.030	6.060	2.580	9.704	1.615	12.312
Conduzione con salariati e/o compartec.	234	234	206	412	342	1.292	233	1.819
Conduzione a colonia parziaria appoderata	24	24	40	80	34	113	9	74
Altra forma di conduzione	60	60	51	102	83	327	69	530
ITALIA	628.194	628.194	202.859	405.718	105.962	381.663	34.116	263.070
Conduzione diretta del coltivatore . . .	546.877	546.877	131.325	262.650	49.028	174.333	15.161	117.714
Conduzione con salariati e/o compartec.	9.454	9.454	4.595	9.190	3.716	13.939	1.822	14.157
Conduzione a colonia parziaria appoderata	63.161	63.161	63.144	126.288	51.368	186.707	16.554	126.815
Altra forma di conduzione	8.702	8.702	3.795	7.590	1.850	6.684	579	4.384

di conduzione, numero di capi suini e provincia

DI CAPI SUINI										TOTALE	
11 - 20		21 - 50		51 - 100		101 - 200		oltre 200		Aziende	Capi
Aziende	Capi	Aziende	Capi	Aziende	Capi	Aziende	Capi	Aziende	Capi		
25	409	13	467	5	350	1	200	—	—	1.208	3.600
10	171	3	105	1	70	—	—	—	—	989	1.985
6	86	2	82	1	100	1	200	—	—	48	578
—	—	—	—	—	—	—	—	—	—	13	36
9	152	8	280	3	180	—	—	—	—	158	1.001
21	311	16	522	1	70	—	—	1	300	834	3.054
14	203	8	250	—	—	—	—	—	—	540	1.600
2	30	3	86	—	—	—	—	—	—	46	227
—	—	—	—	—	—	—	—	—	—	55	155
5	78	5	186	1	70	—	—	1	300	193	1.072
29	436	14	461	4	276	—	—	—	—	2.152	4.745
16	206	4	139	2	136	—	—	—	—	1.561	2.948
6	98	4	134	—	—	—	—	—	—	88	391
2	32	—	—	—	—	—	—	—	—	208	395
5	100	6	188	2	140	—	—	—	—	295	1.011
35	526	15	448	2	180	1	110	1	280	932	3.505
7	114	6	181	1	100	—	—	—	—	612	1.517
16	248	6	182	1	80	1	110	1	280	158	1.294
4	60	1	22	—	—	—	—	—	—	30	145
8	104	2	63	—	—	—	—	—	—	132	549
136	1.818	12	377	1	64	1	150	—	—	5.331	16.218
94	1.243	5	150	—	—	—	—	—	—	4.538	12.911
38	527	6	198	1	64	1	150	—	—	522	2.464
4	48	1	29	—	—	—	—	—	—	269	833
—	—	—	—	—	—	—	—	—	—	2	10
22	323	19	615	5	333	2	250	1	270	1.017	4.110
8	125	2	60	2	113	1	110	1	270	723	2.292
8	127	15	481	3	220	1	140	—	—	229	1.550
1	12	—	—	—	—	—	—	—	—	11	37
5	59	2	74	—	—	—	—	—	—	54	231
394	5.557	132	4.141	27	1.946	6	824	3	850	22.919	54.986
240	3.292	58	1.745	11	762	1	110	1	270	18.840	38.765
104	1.516	45	1.446	9	697	5	714	1	280	2.237	9.704
11	152	3	84	—	—	—	—	—	—	760	1.940
39	597	26	866	7	487	—	—	1	300	1.082	4.577
513	7.392	147	4.050	12	785	—	—	2	1.006	6.372	31.922
362	5.144	89	2.402	3	170	—	—	—	—	5.347	22.934
103	1.526	41	1.159	7	483	—	—	2	1.006	769	6.802
1	20	—	—	—	—	—	—	—	—	18	98
47	702	17	489	2	132	—	—	—	—	238	2.088
355	5.327	299	9.682	87	5.835	17	2.168	—	—	5.336	32.517
316	4.727	275	8.961	80	5.293	13	1.691	—	—	5.046	29.572
29	446	22	671	7	542	4	477	—	—	223	2.576
2	25	—	—	—	—	—	—	—	—	6	31
8	129	2	50	—	—	—	—	—	—	61	338
267	3.946	201	6.228	38	2.689	13	1.824	1	660	7.897	29.339
233	3.463	165	5.104	30	2.093	11	1.564	—	—	7.452	25.225
24	342	28	880	7	519	2	260	1	660	300	3.350
3	44	1	36	—	—	—	—	—	—	90	287
7	97	7	208	1	77	—	—	—	—	55	477
1.135	16.665	647	19.960	137	9.309	30	3.992	3	1.666	19.605	93.778
911	13.334	529	16.467	113	7.556	24	3.255	—	—	17.845	77.731
156	2.314	91	2.710	21	1.544	6	737	3	1.666	1.292	12.728
6	89	1	36	—	—	—	—	—	—	114	416
62	928	26	747	3	209	—	—	—	—	354	2.903
25.754	361.141	8.178	241.739	2.184	162.683	1.782	264.845	1.369	643.961	1.010.398	3.353.014
10.107	141.856	3.921	122.027	1.312	96.546	773	112.028	320	120.158	758.824	1.694.189
1.232	18.291	954	31.330	716	55.325	957	145.628	1.033	519.386	24.479	816.700
14.155	197.231	3.189	84.918	132	9.025	39	5.475	10	2.698	211.752	802.318
260	3.763	114	3.464	24	1.787	13	1.714	6	1.719	15.343	39.807

TAV. 40 — Aziende con animali da cortile ed altri allevamenti minori, per provincia

PROVINCIE REGIONI	AZIENDE CON ANIMALI DA CORTILE			AZIENDE CON ALTRI ALLEVAMENTI MINORI			
	Galline da uova	Galli, pollastri e capponi	Tacchini	Oche e anatre	Conigli	Api	Bachi da seta
Torino	44.185	37.950	3.691	5.914	34.665	2.324	73
Vercelli	20.902	23.516	2.600	5.484	13.150	628	31
Novara	23.391	16.319	1.904	3.773	11.951	697	23
Cuneo	38.136	46.777	3.741	7.460	50.812	3.391	77
Asti	19.510	21.512	1.531	3.601	26.041	786	25
Alessandria	28.281	18.170	2.213	3.262	23.309	964	170
PIEMONTE	174.405	164.244	15.680	29.494	159.928	8.790	399
VALLE D'AOSTA	7.777	744	50	180	1.147	315	2
Imperia	10.002	646	35	160	9.124	236	15
Savona	11.106	2.568	104	288	8.714	346	13
Genova	17.119	5.686	244	370	6.856	477	17
La Spezia	10.588	3.543	118	248	6.500	276	7
LIGURIA	48.815	12.443	501	1.066	31.194	1.335	52
Varese	19.255	8.614	880	1.766	10.204	384	32
Como	25.266	10.684	949	1.871	12.037	443	19
Sondrio	14.028	253	36	56	530	151	6
Milano	25.017	10.088	2.458	4.818	5.589	333	29
Bergamo	24.348	11.159	1.890	4.728	17.870	623	60
Brescia	28.276	21.604	3.886	7.125	19.150	1.127	3.944
Pavia	20.724	16.517	2.370	7.543	7.754	586	32
Cremona	7.893	7.430	2.158	5.169	3.036	347	236
Mantova	11.217	18.129	5.011	8.598	7.473	717	443
LOMBARDIA	176.024	104.478	19.638	41.674	83.643	4.711	4.801
Bolzano-Bozen	14.079	11.297	209	648	1.190	1.656	18
Trento	30.107	8.172	199	441	12.280	1.067	19
TRENTINO-ALTO ADIGE	44.186	19.469	408	1.089	13.470	2.723	37
Verona	24.855	23.400	3.668	9.115	10.664	822	67
Vicenza	29.946	26.868	3.558	8.087	13.653	1.259	1.051
Belluno	20.259	5.376	681	1.449	9.952	1.083	160
Treviso	29.726	34.594	7.166	17.028	23.439	2.338	20.594
Venezia	14.628	19.054	6.757	10.830	5.470	669	2.356
Padova	31.466	39.076	9.812	14.756	8.166	807	2.483
Rovigo	11.032	13.133	3.440	4.566	4.279	270	15
VENETO	161.912	161.501	35.082	65.831	75.623	7.248	26.726
Udine	49.637	32.948	8.305	19.770	27.848	1.916	10.393
Gorizia	3.223	3.503	968	1.442	1.831	70	167
Trieste	1.519	974	40	31	547	27	1
FRIULI-VENEZIA GIULIA	54.379	37.425	9.313	21.243	30.226	2.013	10.561
Piacenza	10.976	12.876	2.245	4.736	4.579	872	16
Parma	14.351	19.047	3.208	7.243	14.053	1.874	24
Reggio nell'Emilia	14.474	22.255	2.170	6.529	16.638	1.401	34
Modena	16.101	24.671	1.754	4.686	16.150	1.193	31
Bologna	11.084	20.417	2.139	6.054	16.039	1.034	35
Ferrara	8.918	14.796	3.000	3.662	5.143	448	14
Ravenna	6.994	13.367	3.067	6.583	11.648	619	20
Forlì	14.631	25.522	2.517	7.088	23.945	719	21
EMILIA-ROMAGNA	97.529	152.951	20.100	46.581	108.195	8.160	195
Pesaro e Urbino	12.924	17.219	5.650	10.222	20.511	1.188	45
Ancona	13.230	19.879	9.002	14.693	23.869	1.074	964
Macerata	14.072	21.017	4.707	15.929	22.715	1.200	39
Ascoli Piceno	15.383	23.132	1.117	8.859	22.001	890	57
MARCHE	55.609	81.247	20.476	49.703	89.096	4.352	1.105

Segue TAV. 40 — Aziende con animali da cortile ed altri allevamenti minori, per provincia

PROVINCIE REGIONI	AZIENDE CON ANIMALI DA CORTILE			AZIENDE CON ALTRI ALLEVAMENTI MINORI			
	Galline da uova	Galli, pollastri e capponi	Tacchini	Oche e anatre	Conigli	Api	Bachi da seta
Massa-Carrara	9.290	3.392	151	410	6.955	345	14
Lucca	19.652	12.888	311	1.400	18.814	667	25
Pistoia	10.200	4.993	543	1.676	11.413	219	17
Firenze	16.418	17.236	6.186	10.093	23.065	724	32
Livorno	3.475	3.321	466	1.269	4.053	293	3
Pisa	11.523	10.467	1.827	4.353	15.637	743	19
Arezzo	15.275	15.854	3.507	12.313	20.881	1.041	39
Siena	8.976	10.179	3.555	8.087	12.778	1.103	19
Grosseto	8.443	5.989	1.957	3.081	6.001	1.175	12
TOSCANA	103.252	84.319	18.503	42.682	119.597	6.310	180
Perugia	25.903	27.938	7.359	26.894	28.463	3.164	54
Terni	11.882	12.615	1.341	6.082	9.627	1.009	22
UMBRIA	37.785	40.553	8.700	32.976	38.090	4.173	76
Viterbo	11.660	4.744	447	1.273	2.981	486	16
Rieti	15.042	6.459	559	1.207	4.101	548	16
Roma	17.233	4.882	378	700	2.832	424	12
Latina	10.252	6.346	1.332	1.854	2.183	207	8
Frosinone	37.724	9.610	726	1.659	8.057	478	10
LAZIO	91.911	32.041	3.442	6.693	20.154	2.143	62
Caserta	27.890	10.311	1.320	2.231	1.822	189	16
Benevento	22.681	13.381	2.149	2.867	5.176	237	29
Napoli	26.595	9.428	429	1.286	3.566	98	34
Avellino	30.416	18.508	857	1.266	7.628	266	22
Salerno	46.110	25.277	1.419	1.054	5.012	555	48
CAMPANIA	153.692	76.905	6.174	8.704	23.204	1.345	149
L'Aquila	26.710	12.910	227	630	4.901	349	12
Teramo	15.764	17.175	1.099	6.674	10.277	476	15
Pescara	11.907	8.642	1.136	4.678	4.771	154	16
Chieti	29.052	11.402	672	4.896	15.748	514	28
Campobasso	28.939	21.800	1.221	1.088	3.773	505	18
ABRUZZI E MOLISE	112.372	71.929	4.355	17.966	39.470	1.998	89
Foggia	7.892	9.010	1.138	1.168	2.843	217	26
Bari	9.749	4.071	496	410	4.037	78	22
Taranto	6.612	1.899	395	232	1.287	87	3
Brindisi	7.402	3.228	403	263	1.252	57	11
Lecce	18.988	2.275	175	146	1.115	146	11
PUGLIA	50.643	20.483	2.607	2.219	10.534	585	73
Potenza	26.094	5.292	912	461	1.914	344	11
Matera	7.641	2.607	448	183	700	77	6
BASILICATA	33.735	7.899	1.360	644	2.614	421	17
Cosenza	36.797	8.626	761	199	1.433	274	34
Catanzaro	33.024	6.389	415	190	610	278	159
Reggio di Calabria	18.484	1.834	138	86	488	142	50
CALABRIA	88.305	16.849	1.314	475	2.531	694	243
Trapani	17.172	3.554	570	1.279	2.340	235	16
Palermo	9.497	2.056	315	164	474	174	14
Messina	25.028	2.332	278	127	1.765	139	72
Agrigento	11.260	2.838	321	214	695	218	15
Caltanissetta	3.940	2.058	301	205	708	104	24
Enna	4.387	996	173	105	468	88	10
Catania	6.291	1.746	282	219	1.438	92	12
Ragusa	3.539	4.520	319	120	269	51	9
Siracusa	3.208	2.462	339	142	429	91	14
SICILIA	84.322	22.562	2.898	2.575	8.586	1.192	186
Sassari	8.662	4.138	213	176	400	994	6
Nuoro	13.984	7.161	179	211	744	620	12
Cagliari	27.742	14.132	1.334	2.257	4.056	349	32
SARDEGNA	50.388	25.431	1.726	2.644	5.200	1.963	50
ITALIA	1.627.041	1.133.473	172.327	374.439	862.502	60.471	45.003

TAV. 41 — Aziende con impianti di irrigazione, per fonte di approvvigionamento dell'acqua irrigua e provincia

Superficie in ettari

PROVINCIE REGIONI	TOTALE AZIENDE CON IMPIANTI DI IRRIGAZIONE		FONTI DI APPROVVIGIONAMENTO									
			CORSI D'ACQUA E LAGHI ARTIFICIALI		CANALI		LAGHETTI ARTIFICIALI		POZZI		ALTRE FONTI	
			Aziende	Superficie	Aziende	Superficie	Aziende	Superficie	Aziende	Superficie	Aziende	Superficie
Torino	39.031	239.710,00	13.466	99.992,50	22.773	124.111,50	291	4.756,02	6.802	55.998,00	394	1.853,63
Vercelli	16.493	116.457,07	578	5.548,56	15.791	108.566,74	12	239,61	81	1.032,98	139	6.066,83
Novara	10.702	71.847,82	2.931	17.507,03	7.468	51.985,04	11	319,95	321	4.047,99	628	9.079,69
Cuneo	39.068	248.243,92	7.804	61.793,60	29.458	171.618,15	227	2.463,00	4.049	45.178,23	1.160	11.091,08
Asti	2.371	11.272,79	314	2.272,50	566	2.152,48	67	986,83	1.557	6.561,86	11	42,92
Alessandria	11.533	85.933,67	1.032	11.812,83	6.426	47.515,38	106	2.120,30	5.007	39.929,49	85	765,60
PIEMONTE	119.198	773.465,27	26.125	198.927,02	82.482	505.949,29	714	10.885,71	17.817	152.748,55	2.417	28.899,75
VALLE D'AOSTA	10.607	108.222,44	623	12.587,12	10.131	97.377,53	34	519,34	17	80,41	907	9.103,46
Imperia	17.682	45.161,27	4.113	13.963,55	10.457	24.205,91	46	162,54	2.751	5.873,55	1.265	4.034,39
Savona	11.022	42.363,29	2.369	15.767,53	3.535	11.913,12	408	2.335,62	4.113	10.074,75	1.290	5.391,55
Genova	11.350	42.732,67	3.421	18.395,60	3.201	11.625,33	265	1.335,06	1.979	4.812,30	2.983	11.163,68
La Spezia	7.633	15.350,18	1.513	5.850,55	3.811	6.066,42	82	246,55	1.995	2.479,88	655	1.608,87
LIGURIA	47.687	145.607,41	11.416	53.977,23	21.004	53.810,78	801	4.079,77	10.838	23.240,48	6.193	22.198,49
Varese	968	4.064,24	231	1.497,26	618	1.551,55	9	174,61	108	863,64	40	216,05
Como	285	2.908,48	111	1.464,24	105	667,43	5	71,34	31	255,56	39	497,19
Sondrio	5.678	20.761,07	3.901	11.550,33	1.748	9.289,98	10	17,20	11	22,71	83	149,94
Milano	20.527	163.863,85	940	6.895,87	19.069	150.561,31	16	204,82	319	4.669,96	1.183	21.350,63
Bergamo	13.422	53.930,68	867	3.733,38	10.275	41.501,26	26	198,42	3.834	16.298,35	1.699	8.029,67
Brescia	19.185	146.960,21	1.646	8.976,34	16.469	128.913,54	72	934,81	1.922	22.238,07	324	2.313,16
Pavia	17.805	162.986,53	519	6.366,61	15.769	145.426,98	31	633,29	1.624	13.771,18	282	4.111,39
Cremona	12.626	145.998,87	460	8.874,35	12.002	137.693,55	15	450,40	816	11.318,52	208	3.492,21
Mantova	17.996	173.674,98	849	10.524,81	13.852	135.416,67	103	1.347,63	5.139	53.938,11	94	1.038,78
LOMBARDIA	108.492	875.148,91	9.524	59.883,19	89.907	751.022,27	287	4.032,52	13.804	123.376,10	3.952	41.199,02
Bolzano-Bozen	11.499	131.638,02	3.269	47.147,43	7.569	78.724,37	342	7.145,22	1.895	13.204,22	406	13.447,60
Trento	16.386	61.165,90	2.467	18.481,64	13.757	40.567,03	14	78,59	226	1.342,32	142	3.318,67
TRENTINO-ALTO ADIGE	27.885	192.803,92	5.736	65.629,07	21.326	119.291,40	356	7.223,81	2.121	14.546,54	548	16.766,27
Verona	18.208	131.661,14	5.263	50.124,31	11.072	67.062,32	30	505,31	2.675	27.723,11	140	2.436,21
Vicenza	12.009	59.445,43	3.895	26.116,74	6.842	25.190,64	28	165,14	1.627	11.309,06	144	1.046,28
Belluno	286	3.578,67	39	2.018,87	240	1.326,18	2	13,38	—	—	5	220,24
Treviso	21.804	81.748,97	2.429	11.528,39	18.145	59.050,40	43	260,97	1.530	13.665,82	54	337,66
Venezia	6.211	56.673,93	726	5.853,21	5.269	50.007,34	11	533,28	72	432,23	185	703,71
Padova	9.010	42.506,70	2.106	11.206,50	6.391	28.289,06	7	133,88	721	4.945,62	24	190,49
Rovigo	2.248	27.972,32	1.479	14.127,94	700	13.362,76	2	79,40	68	804,18	29	445,73
VENETO	69.776	403.587,16	15.937	120.975,96	48.659	244.288,70	123	1.691,36	6.693	58.880,02	581	5.380,32
Udine	15.843	85.884,28	1.019	9.992,35	12.836	66.633,01	42	300,68	2.618	20.078,99	62	532,63
Gorizia	1.163	6.770,35	24	391,28	1.092	5.784,04	2	26,58	39	620,58	19	71,63
Trieste	1.578	2.466,90	36	82,47	1.349	2.108,35	5	5,73	338	439,80	7	19,01
FRIULI-VENEZIA GIULIA	18.584	95.121,53	1.079	10.466,10	15.277	74.525,40	49	332,99	2.995	21.139,37	88	623,27
Piacenza	5.185	75.243,46	447	7.612,15	3.708	50.073,84	177	4.201,63	1.287	28.175,69	28	538,95
Parma	7.692	78.724,79	500	5.136,89	5.247	52.649,14	77	1.434,82	2.988	37.643,12	33	366,71
Reggio nell'Emilia	15.989	96.391,47	379	3.007,81	13.222	79.804,79	63	1.570,38	4.245	25.889,69	47	282,29
Modena	13.662	89.270,17	716	5.377,38	10.559	66.443,70	272	2.657,44	3.089	22.061,82	119	982,99
Bologna	4.618	53.478,92	1.040	9.738,23	1.358	22.415,97	290	3.964,48	2.006	18.754,89	106	938,95
Ferrara	3.603	56.488,18	39	345,98	3.450	54.954,80	18	425,78	115	1.295,79	27	346,63
Ravenna	690	10.845,73	187	2.886,35	320	6.329,21	29	891,07	162	1.331,32	6	18,20
Forlì	2.765	13.432,01	525	3.402,85	247	968,43	82	904,75	1.900	8.166,20	63	412,54
EMILIA-ROMAGNA	54.204	473.874,73	3.833	37.507,64	38.111	333.639,88	1.008	16.050,35	15.792	143.318,52	429	3.887,26
Pesaro e Urbino	3.153	20.507,69	311	3.136,36	43	343,85	482	6.574,59	2.294	10.696,41	50	358,06
Ancona	3.308	18.885,10	467	3.285,23	377	1.972,71	213	2.304,30	2.305	11.977,11	95	584,16
Macerata	2.673	18.690,32	629	4.701,38	446	2.908,11	144	1.912,40	1.496	10.168,79	102	656,50
Ascoli Piceno	4.637	20.378,14	549	3.062,03	1.184	5.656,74	85	772,15	2.741	10.501,53	328	1.933,29
MARCHE	13.771	78.461,25	1.956	14.185,00	2.050	10.881,41	924	11.563,44	8.836	43.343,84	575	3.532,01

Segue TAV. 41 — Aziende con impianti di irrigazione, per fonte di approvvigionamento dell'acqua irrigua e provincia

Superficie in ettari

PROVINCIE REGIONI	TOTALE AZIENDE CON IMPIANTI DI IRRIGAZIONE		FONTI DI APPROVVIGIONAMENTO									
			CORSI D'ACQUA E LAGHI ARTIFICIALI		CANALI		LAGHETTI ARTIFICIALI		POZZI		ALTRE FONTI	
			Numero	Superficie	Aziende	Superficie	Aziende	Superficie	Aziende	Superficie	Aziende	Superficie
Massa-Carrara	5.472	14.130,62	1.656	7.150,03	3.078	5.117,85	54	322,74	556	1.170,38	177	626,72
Lucca	11.652	28.400,07	3.505	10.222,28	6.817	13.889,14	89	338,07	1.293	3.446,79	204	1.514,22
Pistoia	3.603	11.140,28	1.278	3.137,42	373	932,89	62	2.223,89	2.036	4.649,54	59	2.491,86
Firenze	4.920	36.428,57	1.079	10.323,97	632	5.011,18	505	11.112,46	2.641	11.027,08	160	1.415,86
Livorno	2.207	25.871,09	148	2.558,20	156	1.768,85	91	3.164,10	1.810	18.522,22	56	594,10
Pisa	2.551	22.337,33	644	5.374,75	347	3.483,69	115	3.005,92	1.328	10.489,73	196	1.075,21
Arezzo	2.777	25.679,68	1.002	9.084,67	540	3.704,81	404	8.306,86	988	6.156,97	53	399,68
Siena	2.043	37.621,08	1.310	24.456,96	128	1.600,69	268	11.508,33	294	3.311,29	127	921,41
Grosseto	2.232	56.933,24	864	25.844,93	136	6.908,93	101	6.455,12	829	17.182,19	364	6.036,45
TOSCANA	37.457	258.541,96	11.486	98.153,21	12.207	42.418,03	1.689	46.437,49	11.775	75.956,19	1.396	15.075,51
Perugia	9.148	77.787,28	4.931	44.194,91	270	1.964,75	907	13.562,81	3.280	20.859,23	243	2.225,10
Terni	2.765	21.158,74	957	8.767,35	1.076	3.368,54	35	1.006,77	478	3.667,07	255	5.523,79
UMBRIA	11.913	98.946,02	5.888	52.962,26	1.346	5.333,29	942	14.569,58	3.758	24.526,30	498	7.748,89
Viterbo	4.148	55.333,35	2.289	38.840,33	902	8.356,74	15	1.683,67	663	11.285,73	398	4.450,78
Rieti	1.844	13.390,06	967	7.166,45	409	2.027,63	8	87,30	111	1.750,66	384	3.030,16
Roma	7.744	120.513,48	2.268	60.294,54	1.259	24.971,90	47	3.465,39	3.756	55.097,51	901	7.343,38
Latina	9.458	69.844,66	683	11.011,36	6.881	41.076,32	52	2.453,08	2.095	25.007,16	131	344,21
Frosinone	8.376	31.382,30	4.319	16.143,35	1.362	3.731,47	28	360,11	2.471	11.377,49	443	1.826,81
LAZIO	31.570	290.463,85	10.526	133.456,03	10.813	80.164,06	150	8.049,55	9.096	104.518,55	2.257	16.995,34
Caserta	17.678	59.913,82	1.980	10.041,51	1.958	9.152,69	95	1.405,39	13.756	43.004,35	182	559,93
Benevento	3.786	11.803,65	533	2.112,47	167	716,08	37	96,90	2.999	8.947,02	124	430,36
Napoli	26.929	29.771,78	71	127,81	1.656	1.188,98	129	198,43	24.382	26.809,66	831	1.850,34
Avellino	10.399	32.505,24	1.403	6.742,41	2.182	4.164,95	71	219,89	6.457	18.890,29	972	3.575,36
Salerno	31.675	99.060,85	9.124	25.914,73	8.280	38.963,31	235	666,49	13.281	27.166,07	2.493	12.346,42
CAMPANIA	90.467	233.055,34	13.111	44.938,93	14.243	54.186,01	567	2.587,10	60.875	124.817,39	4.602	18.762,41
L'Aquila	15.086	36.410,50	6.218	16.561,59	8.581	18.833,86	105	318,27	215	1.556,55	233	473,44
Teramo	3.225	15.841,65	536	2.605,72	785	4.454,19	164	1.579,27	1.692	7.070,38	105	470,43
Pescara	5.171	22.555,67	1.266	5.192,46	1.610	5.521,26	213	2.422,48	1.893	9.295,81	302	1.377,29
Chieti	10.379	31.924,65	2.474	8.161,53	1.788	5.231,38	408	2.048,15	4.841	14.109,30	1.288	4.116,96
Campobasso	5.349	26.458,80	1.672	9.646,20	2.276	7.773,70	52	711,54	996	6.474,50	401	2.287,31
ABRUZZI E MOLISE	39.210	133.191,27	12.166	42.167,50	15.040	41.814,39	942	7.079,71	9.637	38.506,54	2.329	8.725,43
Foggia	5.191	87.447,87	426	17.714,85	859	16.457,36	15	291,92	3.561	60.102,13	497	6.117,38
Bari	5.103	26.622,40	106	1.650,40	881	4.854,87	12	401,23	3.040	15.123,19	1.201	6.655,59
Taranto	2.793	36.043,53	144	1.707,77	763	5.843,16	8	238,71	1.827	29.011,50	185	2.367,44
Brindisi	1.888	18.515,95	66	255,72	124	1.295,20	12	176,97	1.606	16.702,46	109	1.092,04
Lecce	8.705	41.859,18	68	658,05	87	1.018,14	15	76,34	5.961	31.009,12	2.789	12.065,85
PUGLIA	23.680	210.488,93	810	21.986,79	2.714	29.468,73	62	1.185,17	15.995	151.948,40	4.781	28.298,30
Potenza	14.404	86.739,19	6.369	30.572,91	4.873	25.570,82	53	938,94	1.676	14.314,16	1.700	19.201,79
Matera	3.012	32.966,09	185	4.004,17	2.460	20.662,46	19	2.571,58	331	7.893,11	79	1.538,69
BASILICATA	17.416	119.705,28	6.554	34.577,08	7.333	46.233,28	72	3.510,52	2.007	22.207,27	1.779	20.740,48
Cosenza	35.940	208.195,69	16.771	92.810,47	9.789	61.724,25	209	2.762,37	2.226	26.298,29	7.423	49.333,47
Catanzaro	31.241	159.681,19	16.192	75.952,73	7.027	29.490,15	528	8.943,87	1.303	19.496,78	6.691	36.855,89
Reggio di Calabria	23.676	107.686,13	11.590	53.169,80	7.036	29.698,46	135	774,85	2.570	24.804,90	2.951	12.226,16
CALABRIA	90.857	475.563,01	44.553	221.933,00	23.852	120.912,86	872	12.481,09	6.099	70.599,97	17.065	98.415,52
Trapani	3.477	31.584,48	225	3.904,79	435	6.150,16	36	538,59	2.460	22.298,32	393	3.312,87
Palermo	20.015	92.806,90	1.149	13.966,80	9.862	25.545,78	88	2.202,90	7.126	31.750,84	2.323	24.871,26
Messina	24.641	91.780,03	6.077	26.002,72	7.185	15.949,05	234	1.083,09	5.658	23.287,27	6.875	39.208,43
Agrigento	2.880	32.160,50	933	10.166,06	1.268	10.292,38	23	2.134,88	379	5.227,19	339	9.167,09
Caltanissetta	2.209	23.133,97	169	3.006,20	1.705	11.535,59	15	676,03	270	6.570,80	91	3.946,99
Enna	2.104	30.622,24	267	4.918,33	1.193	6.468,80	40	5.870,37	308	6.279,04	377	10.231,35
Catania	17.008	87.291,27	834	14.289,47	13.035	43.441,85	67	2.235,75	3.093	30.760,80	426	9.518,01
Ragusa	3.365	33.799,43	795	12.206,02	906	9.538,72	7	26,72	1.617	18.202,52	173	2.890,93
Siracusa	8.217	63.915,49	1.208	14.180,72	2.485	9.583,82	32	528,64	4.178	42.652,81	685	7.503,39
SICILIA	83.916	487.094,31	11.657	102.641,11	38.074	138.506,12	542	15.296,97	25.089	187.029,59	11.682	110.650,32
Sassari	5.723	189.446,01	1.873	67.324,92	204	5.413,68	59	6.154,30	2.082	70.745,26	1.933	70.514,85
Nuoro	13.137	164.962,90	7.230	91.028,77	396	5.154,89	34	1.708,12	1.945	36.086,85	4.752	62.137,18
Cagliari	9.868	170.182,19	3.646	66.105,60	277	6.680,74	104	5.194,67	5.903	100.427,75	250	6.103,55
SARDEGNA	28.728	524.591,10	12.749	224.459,29	877	17.249,31	197	13.057,09	9.930	207.259,86	6.935	138.755,58
ITALIA	925.418	5977.933,69	205.729	1551.413,53	455.446	2767.072,74	10.331	180.633,56	233.174	1588.043,89	69.014	595.757,63

TAV. 42 — Aziende con impianti di irrigazione, per sistema di irrigazione e provincia

Superficie in ettari

PROVINCIE	TOTALE AZIENDE CON IMPIANTI DI IRRIGAZIONE			SISTEMI DI IRRIGAZIONE									
				A PIOGGIA		SCORRIMENTO SUPERFICIALE		INFILTRAZIONE LATERALE		SOMMERSIONE		ALTRO SISTEMA	
	REGIONI	Aziende	Superficie		Aziende	Superficie irrigabile a pioggia	Aziende	Superficie irrigabile a scor- rimento superficiale	Aziende	Superficie irrigabile ad infiltrazione laterale	Aziende	Superficie irrigabile a som- mersione	Aziende
Torino	39.031	239.710,00	99.718,23	833	1.997,05	34.458	83.850,33	10.857	13.406,62	89	365,15	233	99,08
Vercelli	16.493	116.457,07	94.447,07	311	867,45	11.165	33.412,52	1.198	3.337,74	8.271	55.930,41	16	898,95
Novara	10.702	71.847,82	46.944,80	158	444,29	7.962	25.420,75	3.590	4.318,15	3.005	16.735,79	218	25,82
Cuneo	39.068	248.243,92	131.534,19	446	1.555,19	37.425	111.170,49	19.969	18.727,93	39	68,14	15	12,44
Asti	2.371	11.272,79	3.222,40	345	1.081,84	1.571	1.550,88	732	576,26	6	10,48	6	2,94
Alessandria	11.533	85.933,67	36.432,88	633	4.870,52	8.459	22.156,42	4.773	5.947,97	834	3.455,67	6	2,30
PIEMONTE	119.198	773.465,27	412.299,57	2.726	10.816,34	101.040	277.561,39	41.119	46.314,67	12.244	76.565,64	494	1.041,53
VALLE D'AOSTA	10.607	108.222,44	28.203,61	1.629	984,63	9.510	26.366,48	4.280	786,43	16	7,15	5	58,92
Imperia	17.682	45.161,27	5.038,85	239	85,30	359	101,17	9.593	1.890,31	34	7,08	8.124	2.954,99
Savona	11.022	42.363,29	4.876,85	174	180,98	781	388,18	9.825	4.117,13	571	151,77	241	38,79
Genova	11.350	42.732,67	3.081,85	1.172	481,92	496	137,90	5.809	1.768,40	11	2,37	4.290	691,26
La Spezia	7.633	15.350,18	2.434,38	196	232,30	639	298,85	6.178	1.811,52	16	4,74	798	86,97
LIGURIA	47.687	145.607,41	15.431,93	1.781	980,50	2.275	926,10	31.405	9.587,36	632	165,96	13.453	3.772,01
Varese	968	4.064,24	1.104,23	347	397,69	294	278,86	322	423,78	2	0,59	9	3,31
Como	285	2.908,48	393,85	63	164,26	146	170,41	45	54,71	—	—	7	4,47
Sondrio	5.678	20.761,07	2.749,47	89	48,15	5.132	2.498,71	485	149,36	82	53,00	1	0,25
Milano	20.527	163.863,85	148.723,66	424	2.234,26	19.755	127.553,44	4.026	11.882,29	1.229	6.976,97	63	76,70
Bergamo	13.422	53.930,68	48.462,35	463	512,89	11.687	34.694,49	10.445	13.180,07	49	66,76	29	8,14
Brescia	19.185	146.960,21	125.490,18	1.083	5.110,83	17.898	117.928,68	918	2.331,76	38	51,96	50	66,95
Pavia	17.805	162.986,53	133.622,61	313	3.223,98	12.161	65.305,82	14.408	34.286,61	4.754	30.802,12	8	4,08
Cremona	12.626	145.998,87	130.328,96	1.213	12.734,59	11.967	116.948,41	48	366,84	245	254,00	5	25,12
Mantova	17.996	173.674,98	138.749,06	12.636	97.628,06	7.229	38.592,46	458	844,82	225	1.631,84	14	51,88
LOMBARDIA	108.492	875.148,91	729.624,37	16.631	122.054,71	86.269	503.971,28	31.155	63.520,24	6.624	39.837,24	186	240,90
Bolzano-Bozen	11.499	131.638,02	27.930,08	5.463	11.403,52	6.807	15.325,88	1.172	1.083,73	44	63,53	19	53,42
Trento	16.386	61.165,90	15.588,81	3.690	3.894,82	12.403	10.114,17	1.405	1.541,78	3	3,05	9	34,99
TRENTINO-ALTO ADIGE	27.885	192.803,92	43.518,89	9.153	15.298,34	19.210	25.440,05	2.577	2.625,51	47	66,58	28	88,41
Verona	18.208	131.661,14	104.692,67	7.926	53.847,15	9.626	44.123,87	1.836	4.499,74	254	2.188,49	32	33,42
Vicenza	12.009	59.445,43	35.044,14	1.762	12.654,94	9.341	18.271,96	2.934	2.449,44	509	1.636,01	16	31,79
Belluno	286	3.578,67	431,81	9	148,08	206	224,44	68	58,64	—	—	1	0,65
Treviso	21.804	81.748,97	56.813,71	1.344	4.722,08	18.106	33.196,33	16.220	18.803,28	69	79,38	9	12,64
Venezia	6.211	56.673,93	41.142,65	980	9.513,00	552	1.899,42	4.817	29.581,79	10	64,49	18	83,95
Padova	9.010	42.506,70	26.045,97	1.956	11.316,97	5.807	11.267,69	2.181	2.781,11	227	676,56	13	3,64
Rovigo	2.248	27.972,32	15.567,42	352	3.877,79	45	380,55	1.857	9.953,60	23	1.352,45	6	3,03
VENETO	69.776	403.587,16	279.738,37	14.329	96.080,01	43.683	109.364,26	29.913	68.127,60	1.092	5.997,38	95	169,12
Udine	15.843	85.884,28	43.100,97	979	6.304,65	9.320	22.766,21	6.547	13.726,94	187	302,82	2	0,35
Gorizia	1.163	6.770,35	3.621,50	126	847,31	674	1.710,58	413	1.061,11	3	2,50	—	—
Trieste	1.578	2.466,90	348,92	1.565	344,19	5	3,59	5	1,14	—	—	—	—
FRIULI-VENEZIA GIULIA	18.584	95.121,53	47.071,39	2.670	7.496,15	9.999	24.480,38	6.965	14.789,19	190	305,32	2	0,35
Piacenza	5.185	75.243,46	41.331,44	610	4.658,81	4.663	32.673,54	1.753	3.946,00	2	5,17	7	47,92
Parma	7.692	78.724,79	46.306,67	528	3.399,76	6.824	37.016,29	1.423	5.700,38	19	61,75	21	128,49
Reggio nell'Emilia	15.989	96.391,47	56.817,84	1.704	8.302,07	13.071	37.431,33	3.231	10.734,31	105	327,31	8	22,82
Modena	13.662	89.270,17	48.202,06	2.004	7.026,90	9.118	31.010,69	2.945	9.485,20	145	656,25	4	23,02
Bologna	4.618	53.478,92	25.414,95	3.177	18.458,95	938	3.809,28	727	2.431,06	20	704,52	6	11,14
Ferrara	3.603	56.488,18	30.657,16	1.027	9.797,11	281	1.367,66	2.207	14.609,01	449	4.881,68	1	1,70
Ravenna	690	10.845,73	3.529,10	351	2.601,02	244	488,77	108	419,31	2	8,00	2	12,00
Forlì	2.765	13.432,01	6.229,87	1.902	5.066,11	363	527,12	615	623,18	2	5,00	7	8,46
EMILIA-ROMAGNA	54.204	473.874,73	258.489,09	11.303	59.310,73	35.502	144.324,68	13.009	47.948,45	744	6.649,68	56	255,55
Pesaro e Urbino	3.153	20.507,69	6.579,98	1.629	4.623,12	506	764,28	486	699,62	10	13,60	629	479,36
Ancona	3.308	18.885,10	9.136,57	574	1.740,19	394	593,13	2.390	6.794,51	3	4,00	16	4,74
Macerata	2.673	18.690,32	7.792,37	492	1.813,37	709	1.915,40	1.560	4.060,29	1	0,40	8	2,91
Ascoli Piceno	4.637	20.378,14	9.290,99	283	996,42	1.950	4.800,31	2.433	3.477,76	6	9,75	76	6,75
MARCHE	13.771	78.461,25	32.799,91	2.978	9.173,10	3.559	8.073,12	6.869	15.032,18	20	27,75	729	493,76

Segue Tav. 42 — Aziende con impianti di irrigazione, per sistema di irrigazione e provincia

Superficie in ettari

PROVINCIE REGIONI	TOTALE AZIENDE CON IMPIANTI DI IRRIGAZIONE			SISTEMI DI IRRIGAZIONE									
	Superficie			A PIOGGIA		SCORRIMENTO SUPERFICIALE		INFILTRAZIONE LATERALE		SOMMERSIONE		ALTRO SISTEMA	
	Aziende	Totale delle aziende	irriga- bile	Aziende	Superficie irrigabile a pioggia	Aziende	Superficie irrigabile a scor- rimento superficiale	Aziende	Superficie irrigabile ad infiltrazione laterale	Aziende	Superficie irrigabile a som- mersione	Aziende	Superficie irrigabile ad altro sistema
Massa-Carrara	5.472	14.130,62	2.861,61	354	466,78	1.085	588,45	4.119	1.746,53	75	54,93	8	4,92
Lucca	11.652	28.400,07	9.951,25	1.182	1.423,05	1.744	1.212,71	9.296	7.303,17	20	9,54	8	2,78
Pistoia	3.603	11.140,28	5.247,11	1.012	1.625,86	1.673	2.851,43	1.187	761,02	9	7,12	5	1,68
Firenze	4.920	36.428,57	10.544,35	1.806	6.089,84	849	1.391,58	2.154	2.455,90	321	605,63	2	1,40
Livorno	2.207	25.871,09	7.471,64	785	4.157,87	392	1.180,78	1.160	2.128,12	2	0,72	20	4,15
Pisa	2.551	22.337,33	6.243,07	982	4.047,42	984	1.337,98	635	831,48	12	8,15	13	18,04
Arezzo	2.777	25.679,68	7.539,75	1.360	3.808,81	1.130	2.450,64	686	1.252,05	9	27,00	2	1,25
Siena	2.043	37.621,08	7.530,19	1.192	6.057,67	307	829,57	481	517,13	4	90,35	88	35,47
Grosseto	2.232	56.933,24	8.966,90	784	6.225,67	343	1.883,16	1.095	836,63	8	6,56	89	14,88
TOSCANA	37.457	258.541,96	66.355,87	9.457	33.902,97	8.507	13.726,30	20.813	17.832,03	460	810,00	235	84,57
Perugia	9.148	77.787,28	21.814,04	2.299	6.597,64	1.628	2.704,78	6.115	12.480,89	14	18,34	73	12,39
Terni	2.765	21.158,74	3.963,07	258	1.296,87	588	1.038,52	1.932	1.615,87	6	4,95	49	6,86
UMBRIA	11.913	98.946,02	25.777,11	2.557	7.894,51	2.216	3.743,30	8.047	14.096,76	20	23,29	122	19,25
Viterbo	4.148	55.333,35	7.234,37	590	3.228,77	989	1.750,14	2.670	2.242,88	8	5,61	14	6,97
Rieti	1.844	13.390,06	2.893,94	446	1.794,26	182	273,72	1.213	806,85	18	17,85	7	1,26
Roma	7.744	120.513,48	29.157,58	2.262	16.782,01	2.924	8.526,73	3.084	3.563,91	39	134,21	299	150,72
Latina	9.458	69.844,66	34.307,74	4.005	26.340,78	1.159	3.389,54	4.376	4.524,67	23	37,29	59	15,46
Frosinone	8.376	31.382,30	7.022,17	438	1.356,13	849	696,89	7.057	4.947,00	33	11,82	77	10,33
LAZIO	31.570	290.463,85	80.615,80	7.741	49.501,95	6.103	14.637,02	18.400	16.085,31	121	206,78	456	184,74
Caserta	17.678	59.913,82	35.651,45	1.843	8.900,00	2.687	7.041,23	13.602	19.538,52	83	137,41	13	34,29
Benevento	3.786	11.803,65	2.355,09	281	365,23	335	240,44	3.245	1.738,47	22	10,34	5	0,61
Napoli	26.929	29.771,78	24.139,21	48	166,61	183	490,85	25.826	22.912,41	528	458,82	422	110,52
Avellino	10.399	32.505,24	3.868,50	90	129,92	501	140,33	9.655	3.579,81	94	15,02	58	3,42
Salerno	31.675	99.060,85	36.838,99	622	3.229,80	3.346	4.227,83	27.698	29.154,99	86	48,73	813	177,64
CAMPANIA	90.467	233.055,34	102.853,24	2.884	12.791,56	7.052	12.140,68	80.026	76.924,20	813	670,32	1.311	326,48
L'Aquila	15.086	36.410,50	14.932,26	2.635	4.249,69	4.468	3.448,72	9.260	7.207,09	32	15,62	15	11,14
Pescara	3.225	15.841,65	6.865,48	613	1.717,31	1.166	2.430,88	2.016	2.699,85	5	5,20	81	12,24
Pescara	5.171	22.555,67	4.369,26	864	1.945,88	293	401,42	3.427	1.898,66	7	3,91	773	119,39
Chieti	10.379	31.924,65	4.401,83	467	1.046,67	2.385	1.354,61	6.822	1.892,13	135	32,75	797	75,67
Campobasso	5.349	26.458,80	4.044,28	100	547,41	894	1.524,58	3.896	1.835,89	11	3,17	502	133,23
ABRUZZI E MOLISE	39.210	133.191,27	34.613,11	4.679	9.506,96	9.206	9.160,21	25.421	15.533,62	190	60,65	2.168	351,67
Foggia	5.191	87.447,87	15.853,46	322	2.471,53	415	1.841,28	3.719	10.742,00	788	741,10	62	57,55
Bari	5.103	26.622,40	7.305,24	291	416,06	197	679,49	3.887	5.116,67	542	847,72	205	245,30
Taranto	2.793	36.043,53	9.160,21	93	1.555,14	161	905,71	2.006	5.360,29	746	1.305,11	34	33,96
Brindisi	1.888	18.515,95	4.045,61	48	388,09	249	871,18	1.346	2.342,93	17	7,86	195	435,55
Lecce	8.705	41.859,18	4.959,33	271	359,29	382	639,78	5.988	3.355,29	275	142,00	1.849	462,97
PUGLIA	23.680	210.488,93	41.323,85	1.025	5.190,11	1.404	4.937,44	16.946	26.917,18	2.368	3.043,79	2.345	1.235,33
Potenza	14.404	86.739,19	8.411,15	54	416,40	3.500	3.024,11	11.092	4.804,38	160	148,46	100	17,80
Matera	3.012	32.966,09	4.471,45	73	868,29	1.593	2.416,70	1.190	1.085,47	169	89,02	19	11,97
BASILICATA	17.416	119.705,28	12.882,60	127	1.284,69	5.093	5.440,81	12.282	5.889,85	329	237,48	119	29,77
Cosenza	35.940	208.195,69	32.248,93	214	2.470,02	9.181	12.021,23	28.451	17.024,18	157	686,00	63	47,50
Catanzaro	31.241	159.681,19	23.078,03	263	1.541,32	7.025	5.714,42	23.137	15.212,52	1.074	565,26	80	44,51
Reggio di Calabria	23.676	107.686,13	20.929,32	120	509,18	8.446	8.830,22	11.358	7.279,74	4.339	4.301,90	36	8,28
CALABRIA	90.857	475.563,01	76.256,28	597	4.520,52	24.652	26.565,87	62.946	39.516,44	5.570	5.553,16	179	100,29
Trapani	3.477	31.584,48	4.781,96	36	191,98	422	1.105,41	1.807	2.673,84	1.416	807,81	9	2,92
Palermo	20.015	92.806,90	20.390,08	41	364,19	1.435	2.716,35	3.552	4.866,96	15.332	12.391,98	34	50,60
Messina	24.641	91.780,03	14.718,87	50	131,91	2.356	1.772,63	12.004	6.319,61	11.999	6.477,78	68	16,94
Agrigento	2.880	32.160,50	4.244,19	38	392,33	357	676,93	1.463	2.169,00	1.128	975,11	33	30,82
Caltanissetta	2.209	23.133,97	5.459,97	30	244,59	359	771,25	1.697	3.614,85	134	827,03	5	2,25
Enna	2.104	30.622,24	4.823,71	32	284,12	300	1.157,13	289	604,16	1540	2.771,33	3	6,97
Catania	17.008	87.291,27	34.424,61	67	647,86	979	6.111,06	1.655	3.073,16	15.315	24.518,92	15	73,61
Ragusa	3.365	33.799,43	10.167,22	49	322,55	1.201	3.723,39	1.738	4.340,17	895	1.778,68	3	2,43
Siracusa	8.217	63.915,49	20.153,68	80	880,70	399	1.098,18	1.909	5.367,33	6.123	12.740,14	24	67,33
SICILIA	83.916	487.094,31	119.164,29	423	3.460,23	7.808	19.132,33	26.114	33.029,08	53.882	63.288,78	194	253,87
Sassari	5.723	189.446,01	7.417,24	580	2.267,62	740	972,42	4.485	4.123,93	18	41,65	39	11,62
Nuoro	13.137	164.962,90	7.778,97	134	528,55	512	2.564,47	12.673	4.621,19	36	58,16	6	6,60
Cagliari	9.868	170.182,19	21.549,04	517	2.967,69	1.912	4.702,73	7.815	13.048,79	260	813,37	36	16,46
SARDEGNA	28.728	524.591,10	36.745,25	1.231	5.763,86	3.164	8.239,62	24.973	21.793,91	314	913,18	81	34,68
ITALIA	925.418	5.977.933,69	2.443.764,53	93.921	456.011,87	386.252	1238.231,32	463.260	536.350,01	85.676	204.430,13	22.258	8.741,20

TAV. 43 — Aziende con impianti per la lavorazione dei prodotti, per provincia

Superficie in ettari

PROVINCIE REGIONI	AZIENDE CON IMPIANTI PER LA LAVORAZIONE DI							
	UVE		OLIVE		LATTE		LEGNO	
	Aziende	Superficie	Aziende	Superficie	Aziende	Superficie	Aziende	Superficie
Torino	4.673	26.567,64	—	—	829	14.656,93	184	4.493,63
Vercelli	2.058	11.574,50	—	—	793	11.678,88	50	4.472,30
Novara	5.297	19.926,01	—	—	796	8.946,82	168	7.393,18
Cuneo	10.479	63.711,79	—	—	2.106	20.045,11	101	1.945,70
Asti	11.491	54.875,15	—	—	191	1.836,18	46	403,52
Alessandria	6.057	46.622,55	—	—	7	255,16	54	2.515,20
PIEMONTE	40.055	223.277,64	—	—	4.722	57.419,08	603	21.223,53
VALLE D'AOSTA	531	2.787,74	—	—	160	10.438,07	57	350,73
Imperia	3.466	15.559,89	522	2.563,88	2	54,32	15	153,81
Savona	2.303	17.385,59	176	1.483,60	20	846,23	37	2.897,32
Genova	4.204	20.238,16	147	587,61	3	54,87	33	254,92
La Spezia	3.330	12.809,01	96	822,37	1	5,17	7	129,13
LIGURIA	13.303	65.992,65	941	5.457,46	26	960,59	92	3.435,18
Varese	387	2.738,14	—	—	72	1.381,97	58	1.791,24
Como	460	2.104,91	2	6,61	1.191	11.023,53	64	1.569,55
Sondrio	218	1.342,49	—	—	34	4.869,46	5	524,09
Milano	24	233,00	—	—	155	10.015,64	139	11.778,68
Bergamo	1.294	6.642,33	—	—	450	7.230,10	21	637,07
Brescia	1.712	14.319,19	28	347,71	1.351	23.616,57	71	6.140,18
Pavia	2.366	12.735,84	—	—	53	3.534,47	87	8.758,73
Cremona	48	1.045,37	—	—	44	3.523,12	24	2.315,94
Mantova	1.296	20.248,61	—	—	27	832,82	40	824,35
LOMBARDIA	7.805	61.409,88	30	354,32	3.377	66.027,68	509	34.339,83
Bolzano-Bozen	467	9.696,95	—	—	1.789	61.062,59	3.143	105.545,12
Trento	526	4.268,36	63	1.136,18	625	14.338,37	299	52.388,49
TRENTINO-ALTO ADIGE	993	13.965,31	63	1.136,18	2.414	75.400,96	3.442	157.933,61
Verona	5.594	44.977,68	17	139,65	39	2.257,82	40	2.872,76
Vicenza	12.664	78.476,83	4	48,63	134	3.027,20	92	1.464,88
Belluno	303	5.756,70	—	—	374	15.031,27	43	2.260,97
Treviso	7.851	56.145,02	4	27,99	121	2.229,38	64	1.726,89
Venezia	4.690	44.001,63	—	—	6	1.279,39	32	1.885,97
Padova	8.653	62.267,08	9	81,16	12	313,61	76	1.347,30
Rovigo	1.600	33.750,97	—	—	6	1.215,35	13	3.422,73
VENETO	41.355	325.375,91	34	297,43	692	25.354,02	360	14.981,50
Udine	4.301	41.049,45	—	—	154	13.829,50	36	2.753,11
Gorizia	1.255	10.012,55	—	—	1	30,84	13	799,71
Trieste	676	3.245,70	—	—	—	—	1	0,24
FRIULI-VENEZIA GIULIA	6.232	54.307,70	—	—	155	13.860,34	50	3.553,06
Piacenza	560	6.078,71	—	—	6	506,88	10	182,04
Parma	1.500	22.554,83	—	—	39	413,10	72	1.490,87
Reggio nell'Emilia	3.080	25.834,07	—	—	29	749,45	21	406,87
Modena	1.667	15.056,47	—	—	35	124,77	9	55,78
Bologna	4.691	59.279,04	—	—	12	148,80	5	88,53
Ferrara	1.757	27.471,43	—	—	12	226,18	10	635,28
Ravenna	4.593	44.323,26	5	52,70	6	2.940,26	3	861,78
Forlì	3.791	26.956,78	27	209,85	13	965,54	4	143,61
EMILIA-ROMAGNA	21.639	227.554,59	32	262,55	152	6.074,98	134	3.864,76
Pesaro e Urbino	10.728	116.559,12	5	21,00	165	3.745,14	—	—
Ancona	17.467	126.220,78	10	69,77	1	17,00	2	13,20
Macerata	11.289	100.965,43	14	357,73	8	136,98	9	94,96
Ascoli Piceno	12.414	84.293,09	12	64,20	2	92,50	3	13,15
MARCHE	51.898	428.038,42	41	512,70	176	3.991,62	14	121,31

Segue Tav. 43 — Aziende con impianti per la lavorazione dei prodotti, per provincia

Superficie in ettari

PROVINCIE REGIONI	AZIENDE CON IMPIANTI PER LA LAVORAZIONE DI							
	UVB		OLIVE		LATTE		LEGNO	
	Aziende	Superficie	Aziende	Superficie	Aziende	Superficie	Aziende	Superficie
Massa-Carrara	345	2.038,24	13	121,33	29	207,56	10	292,27
Lucca	1.600	7.941,76	128	1.432,66	725	5.822,40	13	229,37
Pistoia	310	1.949,44	30	169,65	11	757,29	12	3.902,71
Firenze	3.860	27.803,37	76	1.789,78	185	3.733,03	26	6.282,74
Livorno	1.972	21.166,50	53	4.059,26	31	1.834,41	8	3.999,48
Pisa	1.744	35.172,16	63	2.846,55	14	766,57	28	11.589,27
Arezzo	5.974	54.698,53	56	1.907,62	24	275,94	17	837,39
Siena	2.399	39.641,88	40	4.014,15	105	4.095,76	42	9.398,52
Grosseto	1.915	52.596,79	111	21.075,16	434	10.648,70	21	5.285,77
TOSCANA	20.119	243.008,67	570	37.416,16	1.558	28.141,66	177	41.817,52
Perugia	20.029	217.436,08	137	4.426,41	24	985,44	20	1.201,57
Terni	3.488	36.486,83	57	4.407,42	5	1.564,09	6	1.856,05
UMBRIA	23.517	253.922,91	194	8.833,83	29	2.549,53	26	3.057,62
Viterbo	6.898	56.085,72	48	3.050,99	12	1.337,62	12	2.754,94
Rieti	3.013	28.764,83	82	4.169,10	4	56,06	8	728,84
Roma	11.285	63.432,86	141	9.163,01	26	6.008,44	27	12.712,94
Latina	2.041	15.937,12	79	4.911,27	4	1.638,36	5	3.672,39
Frosinone	5.303	26.160,99	119	4.186,34	30	760,30	9	882,98
LAZIO	28.540	190.381,52	469	25.480,71	76	9.800,78	61	20.752,09
Caserta	3.252	18.917,53	176	2.385,78	9	1.153,24	2	40,00
Benevento	2.639	12.827,40	93	795,57	63	619,86	2	2,58
Napoli	5.099	11.565,92	159	625,92	35	138,31	2	34,63
Avellino	731	6.361,23	89	925,60	138	3.532,23	4	11,41
Salerno	1.609	13.121,68	281	8.867,24	235	1.857,42	1	82,90
CAMPANIA	13.330	62.793,76	798	13.599,81	480	7.301,06	11	171,52
L'Aquila	1.782	9.543,30	42	325,75	351	1.269,33	2	7,00
Teramo	2.046	15.391,56	23	113,58	1	60,00	—	—
Pescara	770	6.369,43	64	387,65	2	16,49	1	2,41
Chieti	4.212	20.806,66	270	2.038,44	2	4,60	2	13,99
Campobasso	3.252	24.222,07	52	1.252,07	85	1.541,37	3	1.050,60
ABRUZZI E MOLISE	12.062	76.333,02	451	4.117,49	441	2.891,79	8	1.074,00
Foggia	1.944	59.106,02	161	12.478,28	196	10.351,63	3	8.070,04
Bari	1.115	19.904,24	248	8.814,86	133	10.317,17	1	46,68
Taranto	4.116	32.348,81	251	22.348,13	429	13.930,96	—	—
Brindisi	1.808	14.917,18	189	8.275,52	91	2.569,57	4	244,90
Lecce	891	15.584,24	376	12.440,35	210	3.455,14	3	93,62
PUGLIA	9.874	141.860,49	1.225	64.357,14	1.059	40.624,47	11	8.455,24
Potenza	1.853	25.629,10	40	3.759,89	591	16.976,46	6	350,01
Matera	236	16.493,13	62	9.791,00	150	14.971,09	—	—
BASILICATA	2.089	42.122,23	102	13.550,89	741	31.947,55	6	350,01
Cosenza	2.255	34.002,22	373	19.044,52	211	9.975,66	16	17.448,36
Catanzaro	1.636	29.955,43	722	43.279,39	151	11.550,02	8	6.207,24
Reggio di Calabria	998	19.894,16	776	31.979,00	29	794,43	4	3.619,83
CALABRIA	4.889	83.851,81	1.871	94.302,91	391	22.320,11	28	27.275,43
Trapani	2.705	31.153,08	56	2.134,45	16	857,91	—	—
Palermo	908	24.448,06	72	3.554,19	351	15.556,68	2	4.906,15
Messina	1.317	17.913,54	293	9.739,21	158	9.223,09	3	1.147,27
Agrigento	297	8.318,06	29	1.287,51	196	3.183,65	1	1,00
Caltanissetta	169	12.259,20	14	1.577,30	33	2.717,25	2	164,14
Enna	101	6.806,80	7	1.304,15	8	1.630,41	—	—
Catania	4.710	35.373,26	55	3.881,33	33	472,59	3	2.540,38
Ragusa	631	15.473,95	84	6.582,17	10	1.094,56	2	779,85
Siracusa	303	6.874,93	93	5.035,33	60	971,58	1	16,10
SICILIA	11.141	158.620,88	703	35.095,64	865	35.707,72	14	9.554,89
Sassari	3.196	114.994,96	35	2.644,46	882	94.773,77	5	8.411,00
Nuoro	1.107	36.997,32	32	5.329,36	109	15.065,94	1	3.375,00
Cagliari	4.696	121.002,01	285	17.286,30	219	15.394,21	11	6.352,20
SARDEGNA	8.999	272.994,29	352	25.260,12	1.210	125.233,92	17	18.138,20
ITALIA	318.371	2.928.599,42	7.876	330.035,34	18.724	566.045,93	5.620	370.450,03

TAV. 44 — Aziende con abitazioni, per provincia

Superficie in ettari

REGIONI PROVINCIE	AZIENDE CON ABITAZIONI SITUATE										TOTALE		
	TUTTE NELL'AZIENDA			TUTTE IN CENTRI O NUCLEI ABITATI			ALCUNE NELL'AZIENDA E ALCUNE IN CENTRI O NUCLEI ABITATI				Aziende	Superficie	Abi- tazioni
	Aziende	Superficie	Abi- tazioni	Aziende	Superficie	Abi- tazioni	Aziende	Superficie	Abitazioni				
Totale									di cui nella azienda				
Torino	32.831	249.588,80	34.970	51.732	174.967,20	52.838	64	1.368,32	137	71	84.627	425.924,32	87.945
Vercelli	7.234	105.567,06	9.742	26.541	101.170,11	26.841	48	1.777,13	147	88	33.823	208.514,30	36.730
Novara	8.200	60.643,55	10.078	32.051	99.724,44	32.635	6	205,71	17	11	40.257	160.573,70	42.730
Cuneo	44.779	305.528,92	47.323	32.132	144.966,38	33.112	59	534,42	122	63	76.970	451.029,72	80.557
Asti	17.986	74.047,36	18.965	20.131	59.710,91	20.486	51	212,81	107	52	38.168	133.971,08	39.558
Alessandria	21.000	167.525,19	23.840	34.705	132.879,12	35.496	37	457,12	86	46	55.742	300.861,43	59.422
PIEMONTE	132.030	962.900,88	144.918	197.292	713.418,16	201.408	265	4.555,51	616	331	329.587	1.680.874,55	346.942
VALLE D'AOSTA	1.506	87.303,11	1.750	10.666	58.126,03	11.103	68	621,15	147	76	12.240	146.050,29	13.000
Imperia	6.544	16.619,07	7.233	17.389	52.535,95	17.667	16	59,27	32	16	23.949	69.214,29	24.932
Savona	10.396	66.637,34	10.976	10.468	43.321,60	10.653	5	523,10	16	11	20.869	110.482,04	21.645
Genova	19.376	83.917,45	19.919	9.054	52.754,05	9.162	15	62,93	32	15	28.445	136.734,43	29.113
La Spezia	9.197	29.806,87	9.467	10.481	32.478,13	10.583	21	123,35	43	21	19.699	62.408,35	20.093
LIGURIA	45.513	196.980,73	47.595	47.392	181.089,73	48.065	57	768,65	123	63	92.962	378.839,11	95.783
Varese	8.060	24.244,49	8.464	17.890	31.455,46	17.963	2	5,88	4	2	25.952	55.705,83	26.431
Como	8.701	42.411,31	9.006	26.484	59.659,50	26.710	93	599,76	195	99	35.278	102.670,57	35.911
Sondrio	869	22.452,78	964	20.624	76.044,40	21.012	112	738,12	226	112	21.605	99.235,30	22.202
Milano	10.671	145.323,26	25.661	23.741	49.743,72	24.216	30	1.245,65	180	140	34.442	196.312,63	50.057
Bergamo	17.347	98.534,89	17.949	23.583	76.645,83	23.782	149	1.606,55	324	170	41.079	176.787,27	42.055
Brescia	18.885	187.835,78	25.359	28.228	100.495,56	28.932	36	613,33	89	51	47.149	288.944,67	54.380
Pavia	9.960	138.074,21	18.381	21.538	97.852,09	22.577	24	1.830,92	180	141	31.522	237.757,22	41.138
Cremona	4.887	100.525,10	16.444	9.329	50.903,10	9.764	27	828,91	117	85	14.243	152.257,11	26.325
Mantova	19.222	181.080,40	25.774	5.270	22.548,20	5.494	58	447,31	121	63	24.550	204.075,91	31.389
LOMBARDIA	98.602	940.482,22	148.002	176.687	565.347,86	180.450	531	7.916,43	1.436	863	275.820	1.513.746,51	329.888
Bolzano-Bozen	14.746	329.550,48	15.813	10.474	75.566,50	10.797	41	2.207,41	90	46	25.261	407.324,39	26.700
Trento	6.352	132.600,63	6.913	46.685	121.613,41	47.406	138	1.167,77	287	142	53.175	255.381,81	54.606
TRENTINO-ALTO ADIGE	21.098	462.151,11	22.726	57.159	197.179,91	58.203	179	3.375,18	377	188	78.436	662.706,20	81.306
Verona	33.661	207.911,52	36.986	10.438	34.617,71	10.779	186	2.509,14	468	270	44.285	245.038,37	48.233
Vicenza	37.998	174.477,24	40.367	12.435	33.821,01	12.826	68	1.048,27	148	74	50.501	209.346,52	53.341
Belluno	10.095	92.560,05	10.461	21.850	75.226,88	22.112	107	1.823,44	229	116	32.052	169.610,37	32.802
Treviso	48.084	189.925,92	49.219	9.186	23.821,47	9.326	16	88,00	35	17	57.286	213.835,39	58.580
Venezia	29.577	150.602,58	31.594	3.299	6.842,34	3.326	53	2.047,23	211	148	32.929	159.492,15	35.131
Padova	58.548	181.556,78	61.620	1.890	2.747,75	1.910	55	962,78	143	88	60.493	185.267,31	63.673
Rovigo	20.234	131.645,71	23.798	1.438	4.100,79	1.450	56	1.007,70	157	92	21.728	136.754,20	25.405
VENETO	238.197	1.128.679,80	254.045	60.536	181.177,95	61.729	541	9.486,56	1.391	805	299.274	1.319.344,31	317.165
Udine	23.248	195.176,00	24.110	64.391	257.780,22	65.488	255	2.851,14	537	272	87.894	455.807,36	90.135
Gorizia	2.144	14.407,69	2.287	3.249	13.149,80	3.279	—	—	—	—	5.393	27.557,49	5.566
Trieste	1.263	1.488,73	1.301	2.765	9.138,92	2.802	—	—	—	—	4.028	10.627,65	4.103
FRIULI-VENEZIA GIULIA	26.655	211.072,42	27.698	70.405	280.068,94	71.569	255	2.851,14	537	272	97.315	493.992,50	99.804
Piacenza	13.945	150.970,07	20.826	7.940	61.156,80	8.145	21	442,42	56	33	21.906	212.569,29	29.027
Parma	25.225	245.468,13	30.434	4.618	42.120,75	4.779	48	623,57	116	67	29.891	288.212,45	35.329
Reggio nell'Emilia	22.430	144.346,43	24.641	8.614	44.484,27	8.869	23	276,26	50	26	31.067	189.106,96	33.560
Modena	32.768	211.471,59	36.722	3.411	16.639,62	3.532	23	140,49	57	24	36.202	228.251,70	40.311
Bologna	30.259	300.544,60	34.180	3.574	12.923,16	3.622	20	3.304,76	112	90	33.853	316.772,52	37.914
Ferrara	18.723	187.200,13	23.602	2.217	6.693,41	2.245	22	1.514,14	175	139	20.962	195.407,68	26.022
Ravenna	19.399	154.602,27	20.532	1.428	3.561,45	1.437	10	137,83	20	10	20.837	158.301,55	21.989
Forlì	31.717	250.741,09	32.431	2.054	7.443,58	2.078	28	168,24	56	28	33.799	258.352,91	34.565
EMILIA-ROMAGNA	194.466	1.645.344,31	223.368	33.856	195.023,04	34.707	195	6.607,71	642	417	228.517	1.846.975,06	258.717
Pesaro e Urbino	23.278	230.296,11	23.888	4.120	20.184,64	4.188	9	123,78	18	9	27.407	250.604,53	28.094
Ancona	22.688	152.109,77	23.281	3.711	13.883,52	3.771	13	152,67	162	52	26.412	166.145,96	27.214
Macerata	22.745	172.959,34	23.463	5.061	35.594,07	5.211	10	125,34	22	12	27.816	208.678,75	28.696
Ascoli Piceno	24.831	139.926,14	25.176	6.095	33.698,55	6.176	5	23,41	10	5	30.931	173.648,10	31.362
MARCHE	93.542	695.291,36	95.808	18.987	103.360,78	19.346	37	425,20	212	78	112.566	799.077,34	115.366

Segue Tav. 44 — Aziende con abitazioni, per provincia

Superficie in ettari

PROVINCIE REGIONI	AZIENDE CON ABITAZIONI SITUATE										TOTALE		
	TUTTE NELL'AZIENDA			TUTTE IN CENTRI O NUCLEI ABITATI			ALCUNE NELL'AZIENDA E ALCUNE IN CENTRI O NUCLEI ABITATI				Aziende	Superficie	Abitazioni
	Aziende	Superficie	Abitazioni	Aziende	Superficie	Abitazioni	Aziende	Superficie	Abitazioni				
									Totale	di cui nella azienda			
Massa-Carrara	7.058	24.598,83	7.473	8.925	40.059,01	9.100	17	127,26	34	17	16.000	64.785,10	16.607
Lucca	19.383	76.230,15	20.026	12.426	42.100,78	12.673	9	53,07	20	9	31.818	118.384,00	32.719
Pistoia	15.913	62.686,67	16.370	3.223	10.647,87	3.268	5	36,93	10	5	19.141	73.371,47	19.648
Firenze	30.464	279.867,31	32.061	2.037	7.755,55	2.059	10	1.390,58	60	42	32.511	289.013,44	34.180
Livorno	6.853	78.436,44	7.345	2.108	6.616,17	2.158	4	21,08	95	4	8.965	85.073,69	9.598
Pisa	18.243	181.318,93	19.080	3.344	8.926,29	3.366	25	183,57	67	42	21.612	190.428,79	22.513
Arezzo	22.605	208.059,27	23.084	3.111	20.409,13	3.168	17	908,41	39	21	25.733	229.376,81	26.291
Siena	15.489	269.227,60	16.322	4.589	24.144,18	4.650	4	97,80	9	5	20.082	293.469,58	20.981
Grosseto	10.478	309.377,90	11.451	6.164	37.377,40	6.212	37	2.433,46	141	49	16.679	349.188,76	17.804
TOSCANA	146.486	1.489.803,10	153.212	45.927	198.036,38	46.654	128	5.252,16	475	194	192.541	1.693.091,64	200.341
Perugia	38.675	377.807,77	39.621	12.239	82.027,01	12.462	8	48,39	16	8	50.922	459.883,17	52.099
Terni	13.238	121.955,84	13.602	4.828	17.448,08	4.860	4	706,85	15	10	18.070	140.110,77	18.477
UMBRIA	51.913	499.763,61	53.223	17.067	99.475,09	17.322	12	755,24	31	18	68.992	599.993,94	70.576
Viterbo	9.061	171.208,78	9.939	30.415	108.173,69	30.634	9	2.081,86	41	32	39.485	281.464,33	40.614
Rieti	8.147	76.163,24	8.493	19.198	82.851,62	19.556	48	612,30	102	49	27.393	159.627,16	28.151
Roma	23.736	261.611,56	29.796	46.834	111.690,83	47.480	7	87,94	16	9	70.577	373.390,33	77.292
Latina	16.320	112.677,98	17.929	14.769	35.170,35	14.915	25	94,85	51	26	31.114	147.943,18	32.895
Frosinone	47.072	146.525,92	50.257	16.476	37.699,59	16.910	59	704,38	132	70	63.607	184.929,89	67.299
LAZIO	104.336	768.187,48	116.414	127.692	375.586,08	129.495	148	3.581,33	342	186	232.176	1.147.354,89	246.251
Caserta	14.946	88.486,79	15.594	46.881	102.700,59	47.204	42	294,58	87	45	61.869	191.481,96	62.885
Benevento	25.475	121.547,21	26.163	21.103	40.866,42	21.344	6	16,54	13	7	46.584	162.430,17	47.520
Napoli	28.936	44.598,20	29.559	38.096	43.172,05	38.280	8	14,21	16	8	67.040	87.784,46	67.855
Avellino	30.836	151.894,53	32.297	37.969	79.857,06	38.403	10	79,33	22	12	68.815	231.830,92	70.722
Salerno	38.894	178.000,32	40.774	49.713	159.185,37	50.190	18	87,17	39	21	88.625	337.272,86	91.003
CAMPANIA	139.087	584.527,05	144.387	193.762	425.781,49	195.421	84	491,83	177	93	332.933	1.010.800,37	339.985
L'Aquila	2.211	18.620,25	2.257	49.203	157.051,92	50.070	10	26,31	20	10	51.424	175.698,48	52.347
Teramo	19.347	106.858,67	19.708	7.180	31.072,80	7.321	4	26,62	8	4	26.531	137.958,09	27.037
Pescara	14.561	69.791,36	14.961	7.036	20.941,66	7.112	—	—	—	—	21.597	90.733,02	22.073
Chieti	29.566	124.974,62	31.022	23.496	70.595,34	24.076	8	53,60	34	17	53.070	195.623,56	55.132
Campobasso	18.662	160.254,76	19.637	42.556	164.956,58	43.717	33	371,85	68	34	61.251	325.583,19	63.422
ABRUZZI E MOLISE	84.347	480.499,66	87.585	129.471	444.618,30	132.296	55	478,38	130	65	213.873	925.596,34	220.011
Foggia	21.959	441.263,35	24.864	46.304	153.205,61	46.532	48	874,84	97	49	68.311	595.343,80	71.493
Bari	18.776	206.506,80	19.982	96.383	232.471,16	96.590	12	189,73	24	12	115.171	439.167,69	116.596
Taranto	14.414	144.308,32	17.080	25.725	57.010,15	25.789	9	120,13	18	9	40.148	201.438,60	42.887
Brindisi	15.236	96.209,21	17.071	22.334	49.746,81	22.556	9	39,03	20	9	37.579	145.995,05	39.647
Lecce	10.714	96.042,04	11.925	58.217	109.815,10	58.466	6	85,90	12	6	68.937	205.943,04	70.403
PUGLIA	81.099	984.329,72	90.922	248.963	602.248,83	249.933	84	1.309,63	171	85	330.146	1.587.888,18	341.026
Potenza	27.105	339.207,15	28.622	39.900	151.413,17	41.092	188	5.891,40	843	429	67.193	496.511,72	70.557
Matera	9.623	216.750,03	10.820	19.735	84.243,92	19.837	7	313,25	14	7	29.365	301.307,20	30.671
BASILICATA	36.728	555.957,18	39.442	59.635	235.657,09	60.929	195	6.204,65	857	436	96.558	797.818,92	101.228
Cosenza	43.921	365.927,54	48.470	36.860	113.895,86	37.104	103	1.023,48	224	117	80.884	480.846,88	85.798
Catanzaro	25.166	225.960,78	27.641	62.061	171.048,12	62.511	24	141,81	51	27	87.251	397.150,71	90.203
Reggio di Calabria	23.589	143.494,68	27.848	22.604	39.098,96	22.912	71	725,35	174	95	46.264	183.318,99	50.934
CALABRIA	92.676	735.383,00	103.959	121.525	324.042,94	122.527	198	1.890,64	449	239	214.399	1.061.316,58	226.935
Trapani	24.096	127.350,96	25.865	39.136	93.396,65	39.278	7	32,67	17	7	63.239	220.780,28	65.160
Palermo	17.454	222.624,32	19.822	66.491	181.887,14	66.864	153	2.064,53	317	157	84.098	406.575,99	87.003
Messina	24.810	154.337,08	28.281	45.699	98.576,58	46.551	170	2.431,29	411	223	70.679	255.344,95	75.243
Agrigento	15.309	123.717,31	16.534	55.519	155.260,68	55.840	21	166,02	42	21	70.849	279.144,01	72.416
Caltanissetta	10.002	107.499,50	11.058	26.735	76.241,33	26.924	2	27,11	4	2	36.739	183.767,94	37.986
Enna	14.912	166.001,32	16.493	20.905	50.060,87	21.039	9	156,92	18	9	35.826	216.219,11	37.550
Catania	24.071	168.585,32	27.613	55.988	113.172,47	56.324	90	308,61	188	98	80.149	282.066,40	84.125
Ragusa	18.316	131.569,07	20.696	7.076	12.164,51	7.104	6	88,60	13	7	25.398	143.822,18	27.813
Siracusa	16.349	142.274,54	18.260	20.778	45.737,16	20.906	12	382,04	34	20	37.139	188.393,74	39.200
SICILIA	165.319	1.343.959,42	184.622	338.327	826.497,39	340.830	470	5.657,79	1.044	544	504.116	2.176.114,60	526.496
Sassari	8.853	388.805,66	9.822	22.100	257.994,76	22.309	164	8.847,94	347	178	31.117	655.648,36	32.478
Nuoro	2.174	72.229,18	2.330	31.552	373.001,04	31.848	15	745,26	34	18	33.741	445.975,48	34.212
Cagliari	5.210	205.600,91	6.047	52.562	444.318,96	52.973	28	721,10	71	41	57.800	650.640,97	59.091
SARDEGNA	16.237	666.635,75	18.199	106.214	1075.314,76	107.130	207	10.314,30	452	237	122.658	1.752.264,81	125.781
ITALIA	1.769.837	14.439.251,91	1.957.875	2.061.563	7082.050,75	2.089.117	3.709	72.543,48	9.609	5.190	3.835.109	21.593.846,14	4.056.601

TAV. 45 — Aziende con abitazioni situate nell'azienda, per servizi installati nelle abitazioni e provincia

Superficie in ettari

PROVINCIE REGIONI	AZIENDE CON ABITAZIONI SITUATE NELL'AZIENDA E FORNITE DI									TOTALE		
	SOLO ACQUA POTABILE DI ACQUEDOTTO			SOLO ENERGIA ELETTRICA DA ELETTRODOTTO			ACQUA POTABILE DI ACQUEDOTTO ED ENERGIA ELETTRICA DA ELETTRODOTTO			Aziende	Superficie	Abitazioni
	Aziende	Superficie	Abitazioni	Aziende	Superficie	Abitazioni	Aziende	Superficie	Abitazioni			
Torino	430	17.922,33	474	18.567	118.062,09	19.613	9.326	37.532,73	9.845	28.323	173.517,15	29.932
Vercelli	192	4.291,28	262	3.049	54.172,01	4.593	2.209	16.153,21	2.637	5.450	74.616,50	7.492
Novara	85	1.640,71	90	3.561	28.720,19	4.718	2.717	13.652,74	3.118	6.363	44.013,64	7.926
Cuneo	790	6.329,88	817	27.880	182.154,31	29.507	6.850	42.586,43	7.225	35.520	231.070,62	37.549
Asti	100	401,58	104	11.677	46.153,22	12.352	4.791	21.360,83	5.056	16.568	67.915,63	17.512
Alessandria	355	2.996,35	378	11.973	92.108,25	13.878	4.378	28.122,73	5.019	16.706	123.227,33	19.275
PIEMONTE	1.952	33.582,13	2.125	76.707	521.370,07	84.661	30.271	159.408,67	32.900	108.930	714.360,87	119.686
VALLE D'AOSTA	49	7.356,86	53	420	6.000,70	437	652	11.399,86	849	1.121	24.757,42	1.339
Imperia	147	1.898,98	158	1.387	2.979,74	1.455	3.911	6.188,06	4.472	5.445	11.066,78	6.085
Savona	302	2.544,12	318	3.447	22.437,57	3.624	4.916	25.798,49	5.222	8.665	50.780,18	9.164
Genova	478	10.557,83	508	6.925	25.077,80	7.125	10.560	39.205,72	10.830	17.963	74.841,35	18.463
La Spezia	246	2.693,17	257	3.254	9.555,37	3.325	4.749	11.172,68	4.908	8.249	23.421,22	8.490
LIGURIA	1.173	17.694,10	1.241	15.013	60.050,48	15.529	24.136	82.364,95	25.432	40.322	160.109,53	42.202
Varese	89	234,54	92	1.020	3.771,24	1.040	6.632	18.782,01	7.008	7.741	22.787,79	8.140
Como	122	2.752,12	133	2.012	7.003,47	2.045	5.565	15.916,45	5.753	7.699	25.672,04	7.931
Sondrio	25	870,46	25	178	1.450,37	182	152	802,27	164	355	3.123,10	371
Milano	87	693,03	132	4.915	88.010,09	14.660	5.042	51.501,01	9.987	10.044	140.204,13	24.779
Bergamo	481	3.702,45	484	6.045	35.798,57	6.332	8.932	37.040,97	9.198	15.458	76.541,99	16.014
Brescia	366	8.755,24	408	9.240	93.312,71	13.943	5.438	32.690,26	6.318	15.044	134.758,21	20.669
Pavia	131	986,76	143	5.307	90.794,53	11.230	3.433	34.302,77	5.561	8.871	126.084,06	16.934
Cremona	5	49,38	8	4.317	93.621,46	15.512	84	1.056,94	216	4.406	94.727,78	15.736
Mantova	124	1.596,12	146	12.281	112.195,91	16.988	626	5.942,50	923	13.031	119.734,53	18.057
LOMBARDIA	1.430	19.640,10	1.571	45.315	525.958,35	81.932	35.904	198.035,18	45.128	82.649	743.633,63	128.631
Bolzano-Bozen	1.207	55.938,77	1.297	2.036	28.534,09	2.183	10.901	206.396,87	11.708	14.144	290.869,73	15.188
Trento	257	39.603,94	385	1.395	8.543,67	1.454	3.634	41.601,23	3.876	5.286	89.748,84	5.715
TRENTINO-ALTO ADIGE	1.464	95.542,71	1.682	3.431	37.077,76	3.637	14.535	247.998,10	15.584	19.430	380.618,57	20.903
Verona	696	5.578,21	735	20.097	120.227,16	22.441	9.080	53.107,79	9.789	29.873	178.913,16	32.965
Vicenza	607	4.045,01	645	17.029	74.006,60	18.201	17.733	70.500,16	18.638	35.369	148.551,77	37.484
Belluno	331	24.910,02	363	3.200	18.310,13	3.277	5.613	32.836,85	5.826	9.144	76.057,00	9.466
Treviso	738	2.938,37	749	26.574	99.632,76	27.049	17.690	74.033,05	18.284	45.002	176.604,18	46.082
Venezia	986	9.346,39	1.143	19.774	78.831,83	20.620	6.437	48.373,68	7.319	27.197	136.551,90	29.082
Padova	272	1.281,53	276	50.022	150.100,16	52.482	3.844	14.419,03	4.255	54.138	165.800,72	57.013
Rovigo	557	5.913,76	655	12.244	66.797,53	14.328	2.521	17.423,20	3.105	15.322	90.134,49	18.088
VENETO	4.187	54.013,29	4.566	148.940	607.906,17	158.398	62.918	310.693,76	67.216	216.045	972.613,22	230.180
Udine	285	23.512,22	319	14.657	78.267,75	15.238	6.504	62.339,06	6.730	21.446	164.119,03	22.287
Gorizia	18	104,21	19	999	9.071,37	1.097	1.055	4.696,29	1.093	2.072	13.871,87	2.209
Trieste	22	44,11	22	53	69,75	54	1.147	1.305,92	1.183	1.222	1.419,78	1.259
FRIULI-VENEZIA GIULIA	325	23.660,54	360	15.709	87.408,87	16.389	8.706	68.341,27	9.006	24.740	179.410,68	25.755
Piacenza	790	6.800,97	847	7.104	87.636,41	11.967	3.031	29.094,97	4.341	10.925	123.532,35	17.155
Parma	1.346	19.790,75	1.435	12.028	109.701,12	15.224	9.243	87.364,42	10.914	22.617	216.856,29	27.573
Reggio nell'Emilia	428	6.451,70	449	15.545	91.341,62	17.321	4.422	30.387,17	4.667	20.395	128.180,49	22.437
Modena	1.354	11.928,81	1.519	16.379	98.860,03	18.198	11.957	75.911,19	13.662	29.690	186.700,03	33.379
Bologna	1.813	22.735,42	1.988	13.860	118.582,46	15.637	6.526	60.504,44	7.913	22.199	201.822,32	25.538
Ferrara	2.488	33.636,40	3.256	5.094	33.479,76	5.999	6.686	59.143,94	9.011	14.268	126.260,10	18.266
Ravenna	395	5.341,71	421	11.499	76.502,24	12.208	2.832	20.539,66	3.028	14.726	102.383,61	15.657
Forlì	1.544	25.790,73	1.580	13.425	64.397,32	13.706	2.777	29.237,56	2.866	17.746	119.425,61	18.152
EMILIA-ROMAGNA	10.158	132.476,49	11.495	94.934	680.500,96	110.260	47.474	392.183,35	56.402	152.566	1205.160,80	178.157
Pesaro e Urbino	1.618	27.488,11	1.681	9.525	66.214,42	9.757	3.717	31.115,57	3.835	14.860	124.818,10	15.273
Ancona	369	4.393,00	381	10.153	61.468,96	10.357	11.055	74.127,58	11.448	21.577	139.989,54	22.186
Macerata	225	4.165,20	234	13.975	97.684,16	14.327	7.542	61.400,56	7.871	21.742	163.249,92	22.432
Ascoli Piceno	381	2.960,99	387	15.968	85.376,61	16.190	6.126	36.468,49	6.223	22.475	124.806,09	22.800
MARCHE	2.593	39.007,30	2.683	49.621	310.744,15	50.631	28.440	203.112,20	29.377	80.654	552.863,65	82.691

Segue Tav. 45 — Aziende con abitazioni situate nell'azienda, per servizi installati nelle abitazioni e provincia

Superficie in ettari

PROVINCIE REGIONI	AZIENDE CON ABITAZIONI SITUATE NELL'AZIENDA E FORNITE DI									T O T A L E		
	SOLO ACQUA POTABILE DI ACQUEDOTTO			SOLO ENERGIA ELETTRICA DA ELETTRODOTTO			ACQUA POTABILE DI ACQUEDOTTO ED ENERGIA ELETTRICA DA ELETTRODOTTO			Aziende	Superficie	Abitazioni
	Aziende	Superficie	Abitazioni	Aziende	Superficie	Abitazioni	Aziende	Superficie	Abitazioni			
Massa-Carrara	73	412,56	75	3.166	11.742,48	3.310	3.103	8.181,58	3.353	6.342	20.336,62	6.738
Lucca	154	1.040,00	156	12.824	39.296,41	13.228	5.003	27.091,18	5.194	17.981	67.427,59	18.578
Pistoia	125	1.860,45	127	11.442	32.896,95	11.705	3.235	22.360,15	3.384	14.802	57.117,55	15.216
Firenze	714	17.617,75	805	18.098	121.194,86	18.828	8.787	91.217,93	9.316	27.599	230.030,54	28.949
Livorno	281	5.242,48	296	2.753	28.532,99	2.943	1.695	23.276,02	1.883	4.729	57.051,49	5.122
Pisa	563	14.981,35	592	9.593	63.302,09	9.870	4.524	44.698,58	4.876	14.680	122.982,02	15.338
Arezzo	986	19.491,88	1.019	11.472	77.644,69	11.628	4.684	53.116,35	4.831	17.142	150.252,92	17.478
Siena	731	18.457,00	796	6.198	84.864,55	6.501	3.190	45.529,65	3.400	10.119	148.851,20	10.697
Grosseto	1.219	33.853,55	1.295	1.135	31.768,90	1.331	866	37.732,54	1.229	3.220	103.354,99	3.855
TOSCANA	4.846	112.957,02	5.161	76.681	491.243,92	79.344	35.087	353.203,98	37.466	116.614	957.404,92	121.971
Perugia	2.147	35.439,01	2.206	17.907	125.279,63	18.288	7.109	66.670,30	7.379	27.163	227.388,94	27.873
Terni	191	3.666,47	199	7.431	52.801,76	7.623	1.878	15.590,64	1.979	9.500	72.058,87	9.801
UMBRIA	2.338	39.105,48	2.405	25.338	178.081,39	25.911	8.987	82.260,94	9.358	36.663	299.447,81	37.674
Viterbo	393	11.171,50	438	1.916	25.660,92	2.152	1.366	24.225,55	1.639	3.675	61.057,97	4.229
Rieti	465	5.587,27	481	2.733	23.181,20	2.845	1.458	10.694,91	1.551	4.656	39.463,38	4.877
Roma	1.148	21.604,73	1.359	7.192	52.564,94	8.636	6.258	104.530,84	10.003	14.598	178.700,51	19.998
Latina	225	3.738,50	242	5.992	49.609,66	6.795	1.093	6.014,06	1.245	7.310	59.362,22	8.282
Frosinone	563	1.841,65	582	23.827	63.736,99	25.708	5.590	17.673,47	6.203	29.980	83.252,11	32.493
LAZIO	2.794	43.943,65	3.102	41.660	214.753,71	46.136	15.765	163.138,83	20.641	60.219	421.836,19	69.879
Caserta	165	1.187,67	173	3.710	21.291,96	3.864	961	5.161,30	1.118	4.836	27.640,93	5.155
Benevento	314	1.826,07	323	7.715	32.131,86	7.993	633	2.818,85	679	8.662	36.776,78	8.995
Napoli	194	304,45	199	17.215	23.119,14	17.476	7.888	12.265,74	8.209	25.297	35.689,33	25.884
Avellino	233	1.028,33	255	9.252	28.628,81	9.685	1.102	3.793,43	1.189	10.587	33.450,57	11.129
Salerno	402	8.201,44	443	14.852	44.898,92	15.515	5.471	23.494,65	5.909	20.725	76.595,01	21.867
CAMPANIA	1.308	12.547,96	1.393	52.744	150.070,69	54.533	16.055	47.533,97	17.104	70.107	210.152,62	73.030
L'Aquila	87	492,18	91	673	2.937,54	674	502	2.265,42	513	1.262	5.695,14	1.278
Teramo	2.538	20.912,28	2.613	6.018	24.689,85	6.114	2.219	11.263,26	2.272	10.775	56.865,39	10.999
Pescara	931	5.134,36	966	3.934	14.792,12	4.028	1.903	7.152,81	1.971	6.768	27.079,29	6.965
Chieti	448	2.723,04	468	17.479	60.326,37	18.377	3.721	12.839,25	3.958	21.648	75.888,66	22.803
Campobasso	262	4.185,67	288	5.284	30.672,62	5.510	800	5.486,25	855	6.346	40.344,54	6.653
ABRUZZI E MOLISE	4.266	33.447,53	4.426	33.388	133.418,50	34.703	9.145	39.006,99	9.569	46.799	205.873,02	48.698
Foggia	330	15.794,66	540	1.266	27.269,41	1.601	278	8.711,02	407	1.874	51.775,09	2.548
Bari	164	4.552,31	208	4.065	16.216,46	4.267	1.085	8.143,81	1.200	5.314	28.912,58	5.675
Taranto	118	3.224,85	152	1.530	21.063,52	1.974	378	10.806,60	581	2.026	35.094,97	2.707
Brindisi	127	2.890,58	158	877	6.154,89	1.004	232	3.139,01	297	1.236	12.184,48	1.459
Lecce	269	4.735,04	330	1.099	10.852,67	1.331	331	5.449,92	483	1.699	21.037,63	2.144
PUGLIA	1.008	31.197,44	1.388	8.837	81.556,95	10.177	2.304	36.250,36	2.968	12.149	149.004,75	14.533
Potenza	513	14.774,43	572	2.790	19.433,36	2.979	637	9.191,67	759	3.940	43.399,46	4.310
Matera	148	8.940,14	242	845	7.230,90	928	47	3.395,19	116	1.040	19.566,23	1.286
BASILICATA	661	23.714,57	814	3.635	26.664,26	3.907	684	12.586,86	875	4.980	62.965,69	5.596
Cosenza	482	14.420,61	576	8.606	47.750,11	9.667	1.680	29.641,80	2.036	10.768	91.812,52	12.279
Catanzaro	507	11.332,75	630	2.689	24.534,06	3.063	802	20.041,08	1.111	3.998	55.907,89	4.804
Reggio di Calabria	362	4.459,33	431	5.615	25.442,67	6.984	2.114	19.155,19	2.909	8.091	49.057,19	10.324
CALABRIA	1.351	30.212,69	1.637	16.910	97.726,84	19.714	4.596	68.838,07	6.056	22.857	196.777,60	27.407
Trapani	366	2.487,41	390	2.820	11.276,40	2.977	711	5.044,98	781	3.897	18.808,79	4.148
Palermo	542	22.826,37	803	779	6.673,26	849	1.021	19.842,45	1.280	2.342	49.342,08	2.932
Messina	466	8.838,50	599	5.282	19.360,34	6.281	1.610	12.603,42	2.037	7.358	40.802,26	8.917
Agrigento	170	3.298,13	224	275	1.742,06	305	271	2.621,13	301	716	7.661,32	830
Caltanissetta	118	5.396,43	197	151	1.362,83	185	206	2.448,80	272	475	9.208,06	654
Enna	245	11.559,35	383	218	2.912,08	272	120	2.936,19	165	583	17.407,62	820
Catania	334	8.227,17	459	3.379	17.200,53	4.240	1.886	8.196,10	2.473	5.599	33.623,80	7.172
Ragusa	126	1.820,94	157	250	1.919,02	286	79	832,52	100	455	4.572,48	543
Siracusa	107	1.500,76	167	651	11.681,20	1.011	204	4.310,97	364	962	17.492,93	1.542
SICILIA	2.474	65.955,06	3.379	13.805	74.127,72	16.406	6.108	58.836,56	7.773	22.387	198.919,34	27.558
Sassari	454	20.217,51	507	738	16.221,75	840	545	17.639,86	656	1.737	54.079,12	2.003
Nuoro	78	13.416,65	94	106	1.915,83	125	106	4.862,80	123	290	20.195,28	342
Cagliari	295	16.186,50	332	798	26.176,15	961	1.001	43.562,16	1.225	2.094	85.924,81	2.518
SARDEGNA	827	49.820,66	933	1.642	44.313,73	1.926	1.652	66.064,82	2.004	4.121	160.199,21	4.863
ITALIA	45.204	865.875,58	50.414	724.730	4328.975,22	814.631	353.419	2601.258,72	395.708	1.123.353	7796.109,52	1.260.753

TAV. 46 — Aziende con fabbricati rurali,

Superficie

PROVINCIE REGIONI	AZIENDE CHE							
	RICOVERI PER ANIMALI							
	Stalle per bovini ed equini		Ovili		Porcili		Pollai	
	Aziende	Superficie	Aziende	Superficie	Aziende	Superficie	Aziende	Superficie
Torino	66.272	406.237,42	2.080	46.992,16	17.784	137.709,36	48.437	256.023,85
Vercelli	22.401	191.774,08	822	16.831,07	14.060	136.711,91	29.779	178.586,67
Novara	26.471	161.078,85	2.887	29.720,94	9.055	75.269,86	29.190	124.193,63
Cuneo	67.733	431.700,82	4.963	41.561,31	21.488	165.832,34	48.024	297.768,20
Asti	32.075	127.372,91	501	4.241,91	4.297	28.088,08	27.166	107.665,39
Alessandria	40.521	281.365,39	454	6.281,10	7.884	78.801,21	38.059	237.248,00
PIEMONTE	255.473	1.599.529,47	11.707	145.628,49	74.568	622.412,76	220.655	1.201.485,74
VALLE D'AOSTA	10.878	143.489,89	587	5.255,03	451	17.769,98	5.434	34.798,34
Imperia	10.590	49.096,56	1.425	4.375,07	87	498,23	9.121	29.990,91
Savona	12.485	87.963,40	3.257	21.821,12	915	11.833,58	12.263	74.326,06
Genova	22.819	123.364,96	1.274	8.607,45	1.455	11.020,86	20.456	98.180,08
La Spezia	8.588	45.758,68	4.553	22.239,83	2.676	22.287,58	11.481	43.921,45
LIGURIA	54.482	306.183,60	10.509	57.043,47	5.133	45.640,25	53.321	246.418,50
Varese	18.844	51.576,43	350	1.442,29	848	5.676,74	22.909	43.134,78
Como	29.297	109.051,96	613	5.537,86	1.519	11.808,81	21.872	52.658,36
Sondrio	18.140	161.324,98	401	6.097,88	1.263	10.804,63	4.097	14.290,74
Milano	30.425	191.013,81	108	1.847,98	4.851	105.822,87	24.733	166.367,41
Bergamo	32.803	180.851,81	473	9.370,78	12.491	85.609,46	27.629	114.751,91
Brescia	38.488	331.157,81	546	7.528,56	23.767	216.521,71	26.565	184.622,80
Pavia	24.177	227.988,99	116	2.074,53	13.614	152.576,49	29.882	222.442,99
Cremona	11.710	150.069,00	87	961,80	9.120	132.599,43	12.092	146.180,13
Mantova	20.796	197.967,09	72	544,53	19.775	186.080,60	22.185	194.456,21
LOMBARDIA	224.680	1.601.001,88	2.766	35.406,21	87.248	907.500,74	192.264	1.138.905,33
Bolzano-Bozen	21.419	404.941,77	3.221	103.445,77	9.199	209.235,74	11.503	189.405,26
Trento	40.618	234.743,28	653	5.406,09	2.646	58.146,83	13.948	43.196,56
TRENTINO-ALTO ADIGE	62.037	639.685,05	3.874	108.851,86	11.845	267.382,57	25.451	232.601,82
Verona	35.234	234.883,23	1.100	10.492,29	22.305	166.448,21	35.695	210.855,94
Vicenza	40.419	200.220,17	663	4.574,17	31.845	156.972,08	38.205	162.716,60
Belluno	23.849	165.391,02	1.177	13.188,60	7.755	69.815,21	15.598	70.327,71
Treviso	47.070	207.076,38	143	555,46	18.277	89.623,76	16.584	73.663,55
Venezia	22.712	148.750,33	106	2.167,72	20.158	120.069,68	23.409	127.525,50
Padova	43.962	173.711,49	218	871,08	33.213	134.242,83	42.633	148.808,07
Rovigo	11.719	126.832,00	91	956,55	11.385	104.007,78	18.286	126.846,13
VENETO	224.965	1.256.864,62	3.498	32.805,87	144.938	841.179,55	190.410	920.743,50
Udine	72.356	472.939,38	1.619	53.291,68	54.580	318.379,86	67.911	317.840,20
Gorizia	4.115	25.942,06	96	591,52	3.932	23.855,60	4.750	24.617,56
Trieste	1.579	8.201,29	41	80,45	1.108	5.548,90	1.645	4.124,92
FRIULI-VENEZIA GIULIA	78.050	507.082,73	1.756	53.963,65	59.620	347.784,36	74.306	346.582,68
Piacenza	18.464	205.855,37	672	8.188,46	6.998	95.777,95	18.509	191.698,14
Parma	25.739	279.557,56	1.002	17.861,90	18.544	191.533,35	25.040	247.418,27
Reggio nell'Emilia	26.242	179.462,60	499	4.357,37	18.797	129.261,10	27.544	173.665,71
Modena	30.429	218.440,13	870	9.159,31	24.372	168.399,76	32.963	217.746,82
Bologna	26.580	295.917,13	779	13.031,28	26.726	279.185,71	29.539	290.563,48
Ferrara	12.216	170.083,05	128	3.746,04	15.327	169.086,26	17.459	175.577,97
Ravenna	16.679	147.701,79	174	4.641,22	18.251	145.193,89	17.818	140.115,57
Forlì	28.937	247.648,63	2.941	62.337,01	28.846	240.595,96	31.847	236.075,71
EMILIA-ROMAGNA	185.286	1.744.666,26	7.065	123.322,59	157.861	1.419.033,98	200.719	1.672.861,67
Pesaro e Urbino	23.360	236.447,33	10.229	143.482,09	22.636	227.322,79	25.474	233.991,37
Ancona	23.136	162.134,98	4.201	42.225,94	24.289	162.240,00	25.308	162.884,57
Macerata	24.458	198.657,75	6.548	74.555,18	25.970	197.823,85	26.680	200.286,46
Ascoli Piceno	25.453	161.608,23	13.307	101.405,03	28.581	166.644,11	29.122	167.747,38
MARCHE	96.407	758.848,29	34.285	361.668,24	101.476	754.030,75	106.584	764.909,78

per tipo di fabbricato e provincia

in ettari

DISPONGONO DI

CONCIMAIE		DEPOSITI						SERRE	
Aziende	Superficie	Sili da foraggio		Fienili		Magazzini		Aziende	Superficie
		Aziende	Superficie	Aziende	Superficie	Aziende	Superficie		
12.159	81.205,47	507	9.794,89	64.023	357.322,38	29.900	193.331,28	771	6.261,57
6.206	95.441,98	127	8.316,06	22.987	188.342,89	16.506	134.805,10	62	348,91
7.869	63.127,79	214	8.713,48	27.394	152.220,23	17.744	96.363,97	110	1.209,28
11.965	97.669,50	875	9.922,33	67.024	418.622,90	32.855	228.369,26	60	579,30
14.428	66.120,26	632	5.530,98	32.203	126.112,85	13.373	60.002,72	69	234,13
18.721	149.494,93	819	23.755,03	41.247	274.606,21	21.980	165.291,17	49	1.199,60
71.348	553.059,93	3.174	66.032,77	254.878	1.517.227,46	132.358	878.163,50	1.121	9.832,79
4.738	73.252,88	36	342,24	10.806	79.072,91	4.860	94.252,11	10	59,06
164	1.857,16	27	146,23	7.091	31.586,46	9.012	34.083,29	1.311	1.732,84
725	10.791,76	52	1.298,23	9.782	76.284,57	9.301	54.997,78	798	2.001,90
1.541	10.720,98	71	531,43	18.399	102.590,79	7.127	38.169,12	628	4.174,40
1.060	5.846,40	35	299,60	8.520	42.811,79	7.379	32.973,81	102	182,35
3.490	29.216,30	185	2.275,49	43.792	253.273,61	32.819	160.224,00	2.839	8.091,49
9.093	26.183,93	165	3.022,17	18.812	50.500,76	8.703	24.758,03	174	1.402,07
7.289	22.853,62	148	2.184,54	29.480	93.008,78	9.127	29.085,35	198	1.138,29
2.531	16.808,14	115	411,52	17.499	71.987,15	1.644	15.292,57	11	28,26
12.810	146.030,43	1.270	80.392,00	29.400	186.997,29	11.602	143.936,61	208	1.974,07
12.453	63.779,98	266	5.359,93	32.726	157.033,62	5.181	31.380,04	96	385,09
19.995	177.218,48	756	23.072,56	38.615	266.726,16	12.734	118.677,73	103	1.424,53
12.855	166.757,62	737	49.665,79	25.338	226.457,97	15.475	185.982,47	71	1.556,69
11.222	145.984,97	1.337	69.075,72	12.861	149.932,63	6.102	107.261,97	7	144,82
13.770	153.072,86	519	16.894,31	21.128	196.820,96	13.688	142.626,57	34	384,29
102.018	918.690,03	5.313	250.078,54	225.859	1.399.465,32	84.256	799.001,34	902	8.438,11
8.937	172.910,46	787	28.572,28	20.721	347.372,70	6.475	103.186,58	57	4.359,94
14.040	82.777,49	179	2.192,96	37.182	140.263,89	24.868	115.200,44	37	945,38
22.977	255.687,95	966	30.765,24	57.903	487.636,59	31.343	218.387,02	94	5.305,32
20.613	167.158,79	1.664	29.869,36	34.250	227.073,23	11.152	107.180,38	65	840,08
15.864	98.413,49	1.141	16.800,99	39.531	180.951,57	37.167	164.859,71	58	711,36
6.780	61.723,28	186	4.074,95	22.874	113.186,18	5.250	45.161,77	14	748,69
25.517	135.112,16	896	13.184,86	44.010	189.079,31	35.390	149.678,35	94	1.411,93
7.174	89.369,80	1.318	35.514,05	19.349	138.610,29	22.102	124.747,96	163	1.210,23
10.361	66.527,64	1.533	19.096,36	40.931	164.411,42	28.381	122.437,81	330	2.742,66
2.162	48.820,07	165	12.155,29	10.356	116.966,37	6.818	87.653,94	19	413,35
88.471	667.125,23	6.903	130.695,86	211.301	1.130.278,37	146.260	801.719,92	743	8.078,30
42.705	281.129,56	907	23.487,54	71.304	388.451,82	39.198	251.166,12	79	23.999,88
3.401	22.151,73	286	4.745,83	4.124	25.900,30	3.855	22.789,06	24	520,56
947	6.114,16	16	210,81	1.538	8.295,35	1.844	7.138,18	39	319,19
47.053	309.395,45	1.209	28.444,18	76.966	422.647,47	44.897	281.093,36	142	24.839,63
2.996	51.546,81	836	36.061,18	18.001	199.717,76	5.647	88.208,01	10	16,66
10.079	126.270,12	274	7.086,64	24.971	267.540,19	7.409	78.042,84	13	67,32
8.299	70.289,99	114	3.623,79	25.991	176.020,99	7.611	58.296,96	53	500,80
11.660	92.585,77	323	5.333,92	30.008	214.472,26	13.361	97.709,37	14	146,71
12.369	153.994,94	982	19.869,58	25.326	281.068,00	17.682	202.991,47	42	860,39
7.310	116.963,81	273	12.335,64	9.715	147.837,23	9.702	129.387,80	16	477,18
13.176	118.907,41	1.631	27.337,13	9.299	87.215,86	12.656	120.522,81	56	2.046,34
16.056	133.790,49	539	5.411,17	3.365	61.446,86	8.570	78.110,23	128	394,52
81.945	864.349,34	4.972	117.059,05	146.676	1.435.319,15	82.638	853.269,49	332	4.509,92
4.282	51.042,39	660	7.871,77	2.473	39.228,61	18.718	184.430,47	78	163,49
5.823	49.377,44	1.993	18.833,87	5.055	40.038,42	19.975	143.305,61	13	35,70
4.344	41.171,32	1.716	19.912,36	6.097	67.097,50	16.957	141.594,47	47	247,51
6.612	48.337,85	493	5.034,39	2.281	22.644,85	19.937	119.440,67	30	147,04
21.061	189.929,00	4.862	51.652,39	15.906	169.009,38	75.587	588.771,22	168	593,74

Segue Tav. 46 — Aziende con fabbricati rurali,

Superficie

PROVINCIE REGIONI	AZIENDE CHE							
	RICOVERI PER ANIMALI							
	Stalle per bovini ed equini		Ovili		Porcili		Pollai	
	Aziende	Superficie	Aziende	Superficie	Aziende	Superficie	Aziende	Superficie
Massa Carrara	10.648	57.664,36	1.643	12.221,73	3.538	27.055,57	9.929	48.652,60
Lucca	23.068	92.381,67	2.794	18.576,45	15.043	63.497,37	25.193	86.535,40
Pistoia	12.614	53.664,25	1.735	15.738,32	8.837	35.106,98	12.322	45.273,82
Firenze	27.548	266.427,15	2.985	65.398,37	23.607	245.618,21	28.415	258.223,36
Livorno	5.905	71.804,20	520	11.534,44	4.784	63.566,05	6.309	70.200,30
Pisa	17.004	174.564,51	1.687	44.438,49	15.126	154.716,32	20.255	166.381,34
Arezzo	21.297	201.762,07	4.652	78.112,39	19.287	184.539,69	19.849	174.488,39
Siena	16.181	274.183,08	2.795	99.985,69	16.836	274.124,02	17.829	274.985,70
Grosseto	13.637	320.265,90	2.905	119.506,49	12.299	288.547,73	14.394	300.437,03
TOSCANA	147.902	1.512.717,19	21.716	465.512,37	119.357	1.336.771,94	154.495	1.425.177,94
Perugia	38.391	412.896,14	11.979	177.202,29	42.630	396.415,76	45.447	396.775,50
Terni	12.280	124.179,76	2.832	50.492,86	15.833	127.032,29	17.863	128.484,60
UMBRIA	50.671	537.075,90	14.811	227.695,15	58.463	523.448,05	63.310	525.260,10
Viterbo	16.204	211.069,18	1.084	53.002,14	13.820	171.247,63	15.926	185.872,91
Rieti	18.310	127.273,68	2.196	38.896,35	13.633	88.875,79	15.383	93.826,42
Roma	21.213	269.825,44	844	56.009,50	12.077	178.983,17	19.038	205.294,63
Latina	11.503	104.689,34	836	7.905,01	7.350	85.784,15	9.346	90.029,22
Frosinone	39.956	135.894,73	4.193	21.278,70	21.922	77.820,34	24.626	79.570,38
LAZIO	107.186	848.752,37	9.153	177.091,70	68.802	602.711,08	84.319	654.593,56
Caserta	33.738	135.114,93	4.763	24.826,14	25.116	104.142,73	31.632	111.977,29
Benevento	23.536	121.792,45	9.005	60.198,96	21.640	95.340,12	26.253	108.302,55
Napoli	36.028	57.825,74	432	734,87	21.093	36.415,00	31.345	46.414,21
Avellino	31.962	152.766,97	6.537	49.125,88	19.762	88.775,04	19.695	87.423,15
Salerno	43.929	201.455,86	12.154	76.785,25	36.013	145.282,48	36.444	138.595,06
CAMPANIA	169.193	668.955,95	32.891	211.671,10	123.624	469.955,37	145.369	492.712,26
L'Aquila	32.495	116.226,54	6.027	25.611,66	10.657	38.602,83	17.958	58.237,26
Teramo	19.571	123.986,89	19.333	117.428,47	21.260	122.882,97	20.981	117.250,93
Pescara	12.966	71.536,47	12.059	62.540,26	10.989	59.380,86	12.974	62.514,64
Chieti	30.523	148.848,55	20.711	93.399,92	9.436	53.199,24	22.511	92.701,64
Campobasso	36.652	249.787,11	14.142	109.941,83	14.211	109.075,30	22.793	149.974,21
ABRUZZI E MOLISE	132.207	710.385,56	72.272	408.922,14	66.553	383.141,20	97.217	480.678,68
Foggia	28.664	477.888,39	4.345	173.598,04	9.427	190.798,12	16.299	340.192,31
Bari	30.846	288.118,26	4.961	113.985,77	2.800	44.695,70	10.312	143.242,31
Taranto	10.524	142.820,24	2.619	84.554,10	1.490	38.810,21	7.333	111.723,50
Brindisi	10.239	82.070,09	3.158	47.214,16	1.588	20.542,65	6.245	55.970,76
Lecce	16.565	116.867,31	2.880	53.376,61	661	13.664,69	12.364	68.439,23
PUGLIA	96.838	1.107.764,29	17.963	472.728,68	15.966	308.511,37	52.553	719.568,11
Potenza	37.827	394.769,47	17.457	247.948,12	27.816	271.131,87	29.873	290.175,34
Matera	16.630	261.509,99	3.431	138.989,55	7.514	145.108,29	12.706	218.816,86
BASILICATA	54.457	656.279,46	20.888	386.937,67	35.330	416.240,16	42.579	508.992,20
Cosenza	31.482	302.044,01	13.801	163.267,44	35.063	237.325,95	26.469	196.887,86
Catanzaro	30.953	245.202,88	4.469	72.159,48	19.899	143.964,85	17.195	130.994,37
Reggio di Calabria	14.757	114.277,81	5.436	32.571,76	9.094	51.440,26	11.808	50.085,47
CALABRIA	77.192	661.524,70	23.706	267.998,68	64.056	432.731,06	55.472	377.967,70
Trapani	29.382	152.257,10	1.370	16.243,58	814	10.647,19	13.903	69.628,11
Palermo	34.195	289.769,64	956	33.298,49	525	18.554,05	5.366	81.052,24
Messina	26.723	163.930,26	3.735	34.274,00	7.021	42.828,21	12.866	50.327,41
Agrigento	38.434	209.741,41	1.428	29.742,87	384	10.348,55	6.518	49.920,81
Caltanissetta	21.914	144.240,40	780	21.211,64	977	14.588,14	5.932	53.562,11
Enna	19.985	178.382,94	682	25.839,21	1.556	34.298,69	4.013	77.022,06
Catania	23.662	163.795,70	1.061	36.621,96	1.212	32.196,20	6.998	70.533,61
Ragusa	14.310	118.761,57	1.434	37.776,76	2.873	41.432,43	7.593	82.235,86
Siracusa	16.334	143.916,18	1.247	42.565,09	1.285	28.851,50	5.750	78.865,81
SICILIA	224.939	1.564.795,20	12.693	277.573,60	16.647	233.744,96	68.939	613.148,02
Sassari	5.383	233.619,79	890	96.894,25	1.636	103.956,48	3.847	144.916,46
Nuoro	6.625	156.760,27	1.484	76.888,90	1.738	51.953,81	4.413	74.184,80
Cagliari	15.618	322.780,92	3.355	140.292,90	4.760	88.061,38	13.023	155.627,60
SARDEGNA	27.626	713.160,98	5.729	314.076,05	8.134	243.971,67	21.283	374.728,86
ITALIA	2.280.469	17.538.763,39	307.869	4.134.152,55	1.220.072	10.173.961,80	1.854.680	12.732.134,79

per tipo di fabbricato e provincia

in ettari

DISPONGONO DI

CONCIMAIE		DEPOSITI						SERRE	
Aziende	Superficie	Sili da foraggio		Fienili		Magazzini		Aziende	Superficie
		Aziende	Superficie	Aziende	Superficie	Aziende	Superficie		
1.195	8.964,86	117	686,13	8.502	50.457,83	4.527	22.488,84	16	1.902,61
4.109	34.703,04	169	1.030,95	19.383	82.374,81	9.515	34.097,89	162	792,07
3.672	23.084,69	209	4.841,05	10.017	48.497,34	7.457	38.413,97	106	496,22
15.431	169.991,13	1.467	29.166,36	24.871	250.589,80	22.522	209.713,25	83	1.110,60
2.706	49.912,62	140	9.822,51	202	12.049,18	5.258	68.741,05	20	197,33
6.242	100.844,91	192	9.334,07	5.628	67.114,15	17.400	172.249,54	25	1.439,45
14.376	145.790,12	1.221	16.209,65	7.219	92.939,30	11.056	117.155,28	20	133,14
8.262	171.629,77	689	30.752,67	7.799	153.549,30	10.436	199.131,14	18	595,06
4.843	157.914,29	204	24.309,66	1.818	79.999,57	11.406	275.145,87	27	1.379,38
60.836	862.835,43	4.408	126.153,05	85.439	837.571,28	99.577	1.137.136,83	477	8.045,86
10.246	140.654,77	1.024	21.189,10	6.026	86.565,95	24.548	283.104,25	74	1.129,38
2.292	42.872,92	748	17.120,51	1.007	13.613,98	11.525	112.461,23	5	17,45
12.538	183.527,69	1.772	38.309,61	7.033	100.179,93	36.073	395.565,48	79	1.146,83
2.739	86.405,67	238	22.851,30	2.868	61.454,88	11.019	184.240,53	19	926,33
1.737	22.989,82	187	3.603,73	8.675	68.099,15	10.227	80.338,53	14	280,36
4.006	152.612,85	592	71.353,62	5.956	141.456,88	16.919	224.218,23	237	11.035,72
4.618	77.267,71	220	16.429,13	1.179	25.691,45	4.657	62.555,13	56	1.061,41
2.725	19.294,27	140	4.622,60	8.872	39.977,24	6.342	40.176,60	25	82,01
15.825	358.570,32	1.377	118.860,38	27.550	336.679,60	49.164	591.529,02	351	13.385,83
1.712	22.204,87	225	7.791,08	11.196	62.001,85	9.065	51.259,04	33	215,09
1.791	14.964,41	148	1.659,14	3.006	24.629,97	5.416	33.527,22	16	84,44
978	3.468,05	129	438,48	4.538	9.074,46	6.466	14.385,55	180	344,53
1.467	13.387,62	181	4.272,03	3.763	21.698,15	7.212	31.058,23	10	54,82
3.617	36.273,30	322	10.173,73	14.058	89.591,39	14.493	90.966,07	49	279,99
9.565	90.298,25	1.005	24.334,46	36.561	206.995,82	42.652	221.196,11	288	978,87
1.152	9.247,38	308	2.520,81	26.183	98.858,85	7.956	39.729,70	10	82,71
6.259	48.453,25	224	2.736,35	703	4.808,31	12.779	80.515,90	10	47,89
5.165	34.388,73	971	11.358,24	1.647	9.378,39	6.891	41.615,80	108	694,15
6.186	42.041,65	326	4.637,89	8.061	41.269,39	7.890	41.649,21	93	296,37
1.496	22.327,91	293	6.713,77	15.681	98.353,85	9.921	76.617,62	109	881,69
20.258	156.458,92	2.122	27.967,06	52.275	252.668,79	45.437	280.128,23	330	2.002,81
5.092	111.494,70	1.401	48.233,38	1.942	62.406,38	9.158	263.339,59	20	8.435,68
2.505	54.722,29	618	16.599,01	5.413	82.665,00	10.073	147.529,49	35	1.503,81
1.247	48.340,67	351	14.003,20	2.499	66.769,40	4.150	99.003,38	51	941,11
640	15.995,11	131	5.413,39	2.145	38.090,80	3.622	53.203,57	19	473,04
1.176	24.816,29	210	9.336,58	4.311	55.103,37	6.599	76.526,94	24	475,01
10.660	255.369,06	2.711	93.585,56	16.310	305.034,95	33.602	639.602,97	149	11.828,65
6.920	113.862,69	413	10.652,10	8.328	126.598,39	11.419	159.655,00	17	451,08
3.376	78.188,37	1.035	19.628,26	2.066	74.097,80	7.373	159.069,08	29	171,03
10.296	192.051,06	1.448	30.280,36	10.394	200.696,19	18.792	318.724,08	46	622,11
1.681	52.268,70	310	14.913,69	11.879	168.914,42	13.380	185.564,52	28	2.749,89
1.064	30.889,76	292	16.132,24	7.213	98.272,59	14.501	147.207,70	30	577,57
838	27.073,80	239	5.621,73	5.350	59.270,30	5.217	69.492,45	39	942,25
3.583	110.232,26	841	36.667,66	24.442	326.457,31	33.098	402.264,67	97	4.269,71
772	19.127,20	215	7.572,88	8.761	69.476,43	24.163	131.354,88	54	186,84
664	34.547,23	473	17.267,50	15.139	171.970,31	13.390	173.393,51	34	936,24
1.349	19.622,27	353	4.940,61	10.714	77.950,93	10.217	86.329,57	24	218,94
440	16.272,34	370	7.480,32	13.873	99.350,24	5.852	75.960,63	6	66,26
1.201	23.233,01	177	7.078,84	3.126	40.383,30	1.458	43.039,11	4	75,53
917	31.824,70	157	6.171,89	3.001	53.501,36	3.243	73.196,02	1	2,15
1.204	39.847,74	180	9.557,12	2.072	37.202,60	12.872	113.434,62	39	215,96
1.894	29.939,71	199	3.392,59	7.997	94.901,82	3.721	67.030,73	17	843,69
1.356	33.745,80	238	9.599,92	9.178	104.530,19	6.815	93.486,90	17	197,70
9.797	248.160,00	2.362	73.061,67	73.861	749.267,18	81.731	857.225,97	196	2.743,31
1.013	72.437,84	396	48.865,32	2.426	164.674,02	5.827	239.931,10	21	795,46
680	40.682,71	246	22.274,86	3.828	119.850,75	7.493	152.949,29	24	178,20
2.213	74.208,02	767	37.245,47	10.211	226.768,61	19.664	306.338,19	33	6.874,26
3.906	187.328,57	1.409	108.385,65	16.465	511.293,38	32.984	699.218,58	78	7.847,92
600.365	6.505.537,67	47.075	1.354.951,22	1.394.417	10.720.774,69	1.108.128	10.217.473,90	8.442	122.620,26

TAV. 47 — Aziende che utilizzano i principali mezzi meccanici, per tipo di mezzo e provincia

Superficie in ettari

PROVINCIE REGIONI	AZIENDE CHE UTILIZZANO													
	TRATTORI		ARATRI A TRAZIONE MECCANICA		SEMINATRICI		FALCIATRICI		MIETITRICI		TREBBIATRICI		MIETITREB- BIATRICI	
	Aziende	Superficie	Aziende	Superficie	Aziende	Superficie	Aziende	Superficie	Aziende	Superficie	Aziende	Superficie	Aziende	Superficie
Torino	33.781	203.828,28	32.774	199.997,54	19.496	149.933,50	29.262	196.812,23	8.097	74.992,91	32.078	189.584,42	719	11.098,77
Vercelli	15.492	117.124,54	15.459	117.240,63	5.735	81.426,48	8.963	108.299,66	2.475	31.297,53	13.092	108.687,93	2.536	50.292,36
Novara	14.415	81.486,83	14.315	79.890,27	4.037	51.357,30	8.517	75.093,95	1.861	28.031,30	8.467	61.912,18	1.334	29.519,02
Cuneo	44.506	291.339,95	44.413	289.320,98	18.837	160.078,67	28.335	220.177,15	12.282	111.552,04	48.079	313.712,04	841	10.627,22
Asti	25.080	109.073,87	25.246	110.123,66	4.692	31.585,08	15.145	74.664,74	4.609	26.341,17	26.716	113.337,74	331	1.870,53
Alessandria	39.580	249.064,28	39.289	247.515,81	18.092	154.463,01	20.614	172.828,46	15.535	127.967,06	36.309	241.738,22	1.214	20.180,45
PIEMONTE	172.854	1051.917,75	171.496	1044.088,89	70.889	628.844,04	110.836	847.876,19	44.859	400.182,01	164.741	1028.972,53	6.975	123.588,35
VALLE D'AOSTA	264	2.252,67	163	1.670,07	11	162,44	1.311	11.369,01	13	116,68	533	4.370,49	4	25,59
Imperia	600	1.541,07	1.144	2.862,33	1	1,00	12	175,11	4	16,82	917	4.613,59	5	29,73
Savona	3.606	31.241,46	4.650	34.115,62	221	4.026,24	367	6.432,52	223	2.618,01	2.493	22.451,23	23	282,02
Genova	1.724	14.355,22	2.013	15.494,64	32	1.029,58	298	3.652,52	43	349,62	2.500	24.164,21	17	141,11
La Spezia	3.423	14.212,55	3.566	14.407,22	452	2.332,13	499	3.563,91	340	1.271,41	7.025	35.670,29	41	170,06
LIGURIA	9.353	61.350,30	11.373	66.879,81	706	7.388,95	1.176	13.824,06	610	4.255,86	12.935	86.899,32	86	622,92
Varese	21.994	43.382,67	21.355	41.754,90	5.749	15.044,96	13.069	37.388,24	3.376	9.249,56	6.885	17.250,42	236	1.157,73
Como	21.254	43.679,93	21.067	43.257,69	9.026	21.732,90	14.503	40.192,08	5.172	12.638,04	10.803	25.712,90	219	852,56
Sondrio	1.059	5.565,19	728	3.447,29	26	258,66	2.118	12.403,01	14	69,84	85	225,70	2	4,41
Milano	38.602	191.948,14	38.299	190.265,87	26.919	165.743,05	23.324	173.996,66	19.570	122.042,62	29.476	144.280,74	3.866	70.855,49
Bergamo	19.419	76.019,11	19.435	76.072,45	14.431	61.539,41	14.455	69.166,82	10.630	48.773,26	15.515	65.238,16	557	4.076,63
Brescia	24.307	173.671,00	24.134	172.170,83	20.805	157.677,81	21.213	165.381,55	17.924	149.055,43	19.362	153.083,40	1.099	16.332,81
Pavia	29.569	240.398,44	29.566	240.099,06	16.081	187.723,63	16.545	193.632,58	13.419	153.126,78	21.618	200.505,22	2.674	77.011,49
Cremona	12.503	149.214,98	12.501	149.159,72	10.980	142.623,14	11.246	145.300,94	8.843	127.847,16	9.498	125.723,82	1.183	36.379,50
Mantova	22.149	193.337,62	22.038	191.810,63	19.593	180.805,02	17.505	175.812,55	17.850	173.791,21	18.469	176.191,73	904	16.079,29
LOMBARDIA	190.856	1117.217,08	189.123	1108.038,44	123.610	933.148,58	133.978	1013.274,43	96.798	796.593,90	131.711	908.212,09	10.740	222.749,91
Bolzano-Bozen	5.526	76.137,42	2.310	54.196,38	506	16.831,46	4.066	98.380,47	50	1.373,51	7.714	186.863,63	30	579,95
Trento	14.146	69.525,03	13.131	45.386,18	716	5.146,19	5.124	22.931,45	87	329,72	3.253	13.168,30	21	85,41
TRENTINO-ALTO ADIGE	19.672	145.662,45	15.441	99.582,56	1.222	21.977,65	9.190	121.311,92	137	1.703,23	10.967	200.031,93	51	665,36
Verona	33.722	202.752,86	33.383	199.003,04	24.542	163.555,65	23.423	175.946,97	21.182	150.066,09	27.816	182.472,14	609	8.897,16
Vicenza	33.844	143.612,96	33.855	143.736,41	25.004	112.281,07	25.659	124.932,55	20.212	97.593,43	26.608	124.155,80	463	3.378,01
Belluno	11.156	51.056,84	10.940	50.281,08	1.072	7.657,80	5.971	36.633,20	166	2.249,17	527	6.451,66	20	341,56
Treviso	48.040	195.760,17	47.708	195.110,94	30.849	142.549,20	30.991	142.717,71	24.298	115.741,65	32.077	151.055,09	622	3.741,49
Venezia	29.140	154.426,74	29.248	154.807,51	22.414	136.473,10	18.186	129.733,84	14.004	108.398,13	16.576	122.819,29	820	15.826,23
Padova	55.448	180.345,89	55.353	180.255,46	48.928	169.114,49	37.076	152.388,05	33.009	135.541,11	42.606	162.202,87	1.381	10.054,55
Rovigo	18.404	136.257,58	18.383	136.184,57	15.613	129.865,89	9.018	112.635,14	10.119	103.899,97	13.710	121.642,38	1.027	18.752,97
VENETO	229.754	1064.213,04	228.870	1059.379,01	168.422	861.497,20	150.324	874.987,46	122.990	713.489,55	159.920	870.799,23	4.942	60.991,97
Udine	57.297	264.962,78	56.804	262.824,89	29.969	178.721,05	43.729	229.638,89	18.927	126.597,45	25.153	163.835,52	689	15.444,67
Gorizia	4.562	25.306,63	4.566	25.310,17	3.046	20.704,02	3.045	20.379,83	2.426	17.351,98	2.775	19.106,31	72	1.827,48
Trieste	726	5.322,32	729	5.339,73	8	178,84	349	2.872,36	8	150,62	225	2.239,01	—	—
FRIULI-VENEZIA GIULIA	62.585	295.591,73	62.099	293.474,79	33.023	199.603,91	47.123	252.891,08	21.361	144.100,05	28.153	185.180,84	761	17.272,15
Piacenza	19.493	203.510,63	18.298	192.621,35	11.078	136.038,32	10.605	140.169,15	10.827	135.344,63	17.613	191.673,08	360	11.198,05
Parma	26.315	261.798,41	26.164	259.168,72	14.230	146.643,34	16.738	188.489,62	14.523	151.985,16	23.716	247.437,06	396	5.801,85
Reggio nell'Emilia	27.272	176.780,75	26.786	175.349,60	15.622	103.696,77	19.623	147.306,96	8.576	66.441,00	22.364	159.704,23	843	8.242,62
Modena	32.475	217.516,82	32.512	218.145,01	19.146	128.831,58	22.714	175.473,66	12.342	91.302,57	26.195	189.820,49	1.747	15.734,98
Bologna	30.950	296.704,08	31.006	297.032,96	21.271	216.917,81	19.906	228.898,97	13.372	154.665,70	19.873	216.511,03	7.858	75.439,76
Ferrara	20.137	198.695,59	20.007	198.474,69	15.083	177.653,83	10.220	160.731,70	10.933	141.004,30	11.618	149.874,15	3.655	44.536,61
Ravenna	20.318	152.384,24	20.334	152.554,08	17.071	137.689,84	14.699	136.252,29	14.931	131.566,59	16.755	139.672,11	1.570	18.459,13
Forlì	29.445	209.650,69	29.340	208.601,44	22.053	147.147,97	16.756	132.637,61	18.395	116.891,95	28.127	207.664,03	876	4.991,17
EMILIA-ROMAGNA	206.405	1717.041,21	204.447	1701.947,85	135.554	1194.619,46	131.261	1309.959,96	103.899	989.201,90	166.261	1502.356,18	17.305	184.404,17
Pesaro e Urbino	24.420	217.925,88	24.320	216.858,10	18.513	180.194,03	9.783	118.971,02	10.135	105.705,92	25.432	225.066,08	389	4.051,09
Ancona	24.324	157.557,83	24.264	157.231,68	22.554	153.250,48	10.880	98.215,23	10.173	88.196,12	24.789	157.790,75	192	1.221,67
Macerata	23.599	184.867,99	23.594	184.878,37	19.485	160.538,33	13.139	128.714,79	5.893	63.726,87	25.721	192.544,54	240	2.229,52
Ascoli Piceno	22.534	138.556,07	22.434	138.176,23	9.513	74.268,47	6.770	62.410,50	975	8.404,58	27.287	160.159,80	277	1.466,88
MARCHE	94.877	698.907,77	94.612	697.144,38	70.065	568.251,31	40.572	408.311,54	27.176	266.033,49	103.229	735.561,17	1.098	8.969,16

Segue Tav. 47 — Aziende che utilizzano i principali mezzi meccanici, per tipo di mezzo e provincia

Superficie in ettari

PROVINCIE REGIONI	AZIENDE CHE UTILIZZANO													
	TRATTORI		ARATRI A TRAZIONE MECCANICA		SEMINATRICI		FALCIATRICI		MIETITRICI		TREBBIATRICI		MIETITREBBIATRICI	
	Aziende	Superficie	Aziende	Superficie	Aziende	Superficie	Aziende	Superficie	Aziende	Superficie	Aziende	Superficie	Aziende	Superficie
Massa-Carrara	8.541	44.570,84	4.728	24.568,45	613	4.076,71	608	3.905,60	189	1.146,56	8.230	47.081,62	59	260,18
Lucca	16.409	62.873,72	15.819	62.694,87	7.008	22.543,88	8.696	25.471,93	4.452	13.597,60	13.303	48.669,04	429	1.348,14
Pistoia	12.720	45.111,02	10.657	35.178,11	3.684	15.069,52	3.490	14.034,37	3.923	13.337,47	12.236	42.056,96	178	780,24
Firenze	29.457	250.043,18	27.425	234.373,82	16.688	161.457,11	15.549	169.988,16	7.365	70.093,19	27.653	231.661,94	315	4.234,35
Livorno	5.727	76.045,55	5.832	74.377,26	2.898	51.816,88	3.176	50.883,66	2.664	46.475,56	5.033	62.560,12	228	4.660,43
Pisa	20.663	184.710,43	20.112	182.602,73	9.799	111.647,70	10.466	132.477,56	8.859	104.815,76	17.862	164.155,87	393	7.967,46
Arezzo	22.445	187.410,82	20.605	176.618,65	10.849	104.432,51	8.365	89.127,86	2.923	33.451,45	22.634	185.656,29	294	3.040,94
Siena	19.334	275.764,68	17.536	269.217,58	8.106	170.011,51	10.237	207.816,97	5.541	132.144,51	18.761	264.033,12	297	9.098,40
Grosseto	15.897	324.304,26	15.620	320.853,87	6.678	185.879,33	6.738	220.665,50	8.794	233.061,00	16.584	311.267,53	437	35.153,89
TOSCANA	151.193	1450.834,50	138.334	1380.485,34	66.323	826.935,15	67.325	914.371,61	44.710	648.123,10	142.296	1357.142,49	2.630	66.544,03
Perugia	41.332	381.083,13	40.683	377.348,06	22.789	250.599,40	16.553	213.881,63	8.220	99.762,83	43.028	386.703,04	591	6.012,82
Terni	13.016	118.265,16	12.581	116.969,03	4.392	66.464,09	3.819	64.268,78	2.273	34.990,12	16.814	122.609,07	129	1.839,41
UMBRIA	54.348	499.348,29	53.264	494.317,09	27.181	317.063,49	20.372	278.150,41	10.493	134.752,95	59.842	509.312,11	720	7.852,23
Viterbo	28.077	263.055,65	27.851	262.692,10	7.496	149.912,69	7.353	164.324,24	11.688	169.517,92	32.963	241.408,72	765	35.931,01
Rieti	11.302	86.731,52	11.006	85.376,37	2.000	23.764,71	2.047	27.905,42	2.340	23.347,30	20.621	121.215,66	188	2.440,23
Roma	19.893	263.357,65	22.671	269.130,08	3.729	143.815,62	4.132	159.851,44	5.575	153.754,46	17.899	199.870,50	473	48.650,72
Latina	11.791	107.681,40	11.771	107.755,99	5.090	68.361,26	4.529	74.021,33	4.923	63.879,26	14.743	100.133,59	237	10.233,84
Frosinone	22.195	88.233,57	19.509	81.287,34	2.533	20.528,01	1.511	15.680,47	3.205	21.376,67	48.157	150.719,90	343	2.546,90
LAZIO	93.258	809.059,79	92.808	806.241,88	20.848	406.382,29	19.572	441.782,90	27.731	431.875,61	134.383	813.348,37	2.006	99.802,70
Caserta	38.092	136.224,70	35.453	129.295,10	3.110	28.056,42	2.100	26.748,99	7.925	47.572,29	41.616	141.436,95	705	5.431,84
Benevento	16.613	95.632,23	16.151	94.357,99	365	3.112,70	602	5.881,60	2.412	19.525,23	36.824	140.790,86	304	1.456,61
Napoli	16.060	26.279,73	16.021	26.203,26	106	1.523,52	134	1.469,42	1.915	4.967,54	10.724	20.918,44	141	301,51
Avellino	25.028	117.598,75	22.532	110.654,50	131	3.080,72	221	7.347,00	1.557	22.398,48	50.932	165.212,55	294	1.385,68
Salerno	19.165	104.109,88	19.003	103.028,39	1.624	26.435,44	1.339	24.265,93	2.469	26.449,81	42.001	173.731,24	339	3.570,35
CAMPANIA	114.958	479.845,29	109.160	463.539,24	5.336	62.208,80	4.396	65.712,94	16.278	120.913,35	182.097	642.090,04	1.783	12.145,99
L'Aquila	31.393	101.782,49	31.251	101.393,10	9.449	28.951,70	6.447	26.742,28	12.623	40.411,75	38.143	115.150,91	529	1.806,83
Teramo	20.634	117.283,37	20.654	117.357,96	9.228	62.442,63	7.651	59.394,86	2.105	16.182,96	23.836	128.265,87	166	737,68
Pescara	14.049	67.823,94	14.000	67.898,24	6.147	38.794,72	4.700	34.547,63	2.259	15.850,08	18.694	79.049,97	172	756,84
Chieti	32.971	145.984,81	31.990	142.960,78	6.093	36.344,15	2.092	18.652,58	2.973	19.662,99	44.756	170.771,46	442	1.979,71
Campobasso	50.043	279.111,71	35.838	226.940,17	2.114	33.452,46	1.804	35.023,87	5.467	62.788,09	47.815	263.804,83	577	6.143,45
ABRUZZI E MOLISE	149.090	711.986,32	133.733	656.550,25	33.031	199.985,66	22.694	174.361,22	25.427	154.895,87	173.244	757.043,04	1.886	11.424,51
Foggia	27.243	400.862,39	21.342	345.330,37	5.609	189.060,12	1.681	93.109,07	17.808	311.702,20	31.303	359.897,67	6.849	99.435,06
Bari	4.910	103.245,02	4.759	100.693,26	202	18.192,89	1.682	62.069,32	5.687	111.229,58	4.574	103.955,31	167	7.628,23
Taranto	4.220	76.215,28	4.509	78.451,68	115	12.163,03	1.213	46.315,60	3.419	58.829,46	8.398	96.442,99	135	4.093,02
Brindisi	1.487	36.926,02	1.476	36.371,03	34	3.272,06	253	14.069,68	367	14.619,90	9.100	63.606,16	71	903,22
Lecce	5.277	55.556,13	5.221	55.746,67	47	2.093,66	293	10.078,53	798	14.480,24	6.157	41.894,31	74	1.126,54
PUGLIA	43.137	672.804,84	37.307	616.593,01	6.007	224.781,76	5.122	225.642,20	28.079	510.861,38	59.532	665.796,44	7.296	113.186,07
Potenza	20.827	204.904,49	14.626	169.648,76	597	27.254,92	705	37.517,85	6.004	97.436,56	26.759	235.865,77	477	8.527,17
Matera	14.088	216.581,15	10.626	193.498,07	384	33.013,11	817	59.951,35	9.372	172.899,54	17.346	221.802,87	609	14.206,86
BASILICATA	34.915	421.485,64	25.252	363.146,83	981	60.268,03	1.522	97.469,20	15.376	270.336,10	44.105	457.668,64	1.086	22.734,03
Cosenza	8.268	114.473,61	7.290	109.972,90	554	26.811,81	928	48.124,01	2.085	44.547,17	21.868	135.804,57	422	15.444,48
Catanzaro	35.343	249.080,49	24.844	207.009,56	1.790	39.748,51	439	38.529,47	5.008	67.761,10	38.376	219.603,25	2.105	31.255,95
Reggio di Calabria	4.450	61.788,12	4.660	63.121,86	34	4.028,98	41	3.869,06	97	2.250,82	1.763	20.210,30	29	568,82
CALABRIA	48.061	425.342,22	36.794	380.104,32	2.378	70.589,30	1.408	90.522,54	7.190	114.559,09	62.007	375.618,12	2.556	47.269,25
Trapani	13.598	112.837,34	13.348	111.371,95	311	9.591,60	158	5.367,61	1.266	17.173,22	18.181	101.810,15	214	1.739,75
Palermo	14.656	182.122,23	14.505	181.186,56	185	16.184,88	79	7.816,06	930	28.459,75	12.083	131.125,38	191	2.323,82
Messina	2.263	22.050,63	2.829	22.271,57	12	585,59	7	1.799,20	33	134,67	1.462	10.533,14	19	84,93
Agrigento	33.896	198.202,99	31.203	189.545,71	260	9.870,56	189	8.087,62	2.089	26.217,43	20.024	131.709,64	661	6.811,30
Caltanissetta	17.626	138.423,40	17.367	137.434,72	234	13.412,73	238	8.909,33	1.588	26.456,00	9.765	86.426,17	1.113	11.608,20
Enna	9.009	112.115,65	8.923	111.639,86	773	27.767,85	257	12.718,47	1.056	28.743,15	5.073	71.338,21	233	6.050,03
Catania	8.005	97.721,88	8.273	99.590,90	1.616	42.702,70	408	19.681,19	1.215	31.301,59	5.846	62.909,89	1.124	20.106,11
Ragusa	3.937	50.456,76	3.887	50.084,07	213	7.934,21	302	11.527,61	706	18.214,79	1.173	19.190,07	57	2.232,61
Siracusa	5.303	73.784,66	5.275	74.037,16	991	19.707,01	333	14.495,82	784	19.668,61	2.437	37.316,21	366	5.667,37
SICILIA	108.293	987.715,54	105.610	977.162,50	4.595	147.757,13	1.971	90.402,91	9.667	196.369,21	76.044	652.358,86	3.978	56.624,12
Sassari	6.799	268.238,01	6.790	267.890,98	597	42.679,61	452	49.252,64	693	38.113,53	13.660	386.562,08	748	40.230,83
Nuoro	3.423	93.895,51	3.400	92.961,07	822	20.248,01	116	14.071,58	333	11.593,20	8.808	152.983,48	217	7.489,37
Cagliari . . .														

Tav. 48 — Unità aziendali di secondo grado,

Superficie

PROVINCIE REGIONI	UNITA' AZIENDALI DI SECONDO GRADO								
	2 - 5			6 - 10			11 - 15		
	Aziende di secondo grado	Aziende primarie		Aziende di secondo grado	Aziende primarie		Aziende di secondo grado	Aziende primarie	
Numero		Superficie	Numero		Superficie	Numero		Superficie	
Torino	—	—	—	—	—	—	—	—	—
Vercelli	—	—	—	—	—	—	—	—	—
Novara	—	—	—	—	—	—	—	—	—
Cuneo	—	—	—	—	—	—	—	—	—
Asti	1	3	145,19	3	23	423,48	1	11	113,57
Alessandria	5	17	408,56	3	21	638,63	2	26	828,00
PIEMONTE	6	20	553,75	6	44	1.062,11	3	37	941,57
VALLE D'AOSTA	—	—	—	—	—	—	—	—	—
Imperia	—	—	—	—	—	—	—	—	—
Savona	2	8	690,43	—	—	—	1	14	1.714,36
Genova	1	4	11,36	1	10	137,37	—	—	—
La Spezia	—	—	—	1	6	36,55	—	—	—
LIGURIA	3	12	701,79	2	16	173,92	1	14	1.714,36
Varese	2	6	72,23	—	—	—	—	—	—
Como	—	—	—	—	—	—	—	—	—
Sondrio	—	—	—	—	—	—	—	—	—
Milano	—	—	—	—	—	—	—	—	—
Bergamo	—	—	—	14	111	901,71	15	190	1.508,83
Brescia	—	—	—	—	—	—	1	14	181,85
Pavia	—	—	—	1	7	130,77	—	—	—
Cremona	—	—	—	—	—	—	—	—	—
Mantova	—	—	—	—	—	—	—	—	—
LOMBARDIA	2	6	72,23	15	118	1.032,48	16	204	1.690,68
Bolzano-Bozen	—	—	—	—	—	—	1	15	417,45
Trento	—	—	—	—	—	—	—	—	—
TRENTINO-ALTO ADIGE	—	—	—	—	—	—	1	15	417,45
Verona	—	—	—	1	7	316,61	1	14	144,97
Vicenza	—	—	—	—	—	—	—	—	—
Belluno	—	—	—	1	9	786,65	—	—	—
Treviso	28	114	1.343,20	51	429	5.636,26	38	486	6.825,68
Venezia	83	292	7.364,40	64	481	11.485,47	25	308	6.714,04
Padova	—	—	—	—	—	—	—	—	—
Rovigo	7	21	404,54	3	21	492,09	1	13	616,37
VENETO	118	427	9.112,14	120	947	18.717,08	65	821	14.301,06
Udine	67	252	4.837,40	61	485	8.846,48	33	417	7.058,25
Gorizia	17	57	628,04	13	99	1.261,79	4	50	779,49
Trieste	—	—	—	—	—	—	—	—	—
FRIULI-VENEZIA GIULIA	84	309	5.465,44	74	584	10.108,27	37	467	7.837,74
Piacenza	—	—	—	—	—	—	—	—	—
Parma	—	—	—	5	39	1.056,09	2	25	853,80
Reggio nell'Emilia	3	14	318,39	4	35	448,86	1	11	96,19
Modena	10	32	748,37	16	130	1.806,47	7	91	1.207,96
Bologna	—	—	—	—	—	—	3	43	931,78
Ferrara	2	8	256,78	2	16	348,36	3	39	4.389,90
Ravenna	—	—	—	1	8	99,26	—	—	—
Forlì	1	4	110,24	3	22	481,53	4	51	952,06
EMILIA-ROMAGNA	16	58	1.433,78	31	250	4.240,57	20	260	8.431,69
Pesaro e Urbino	—	—	—	1	8	150,01	2	26	383,02
Ancona	—	—	—	2	17	144,33	3	39	439,51
Macerata	1	3	29,59	2	18	158,62	4	55	655,52
Ascoli Piceno	—	—	—	—	—	—	—	—	—
MARCHE	1	3	29,59	5	43	452,96	9	120	1.478,05

Segue Tav. 48 — Unità aziendali di secondo grado,

Superficie

PROVINCIE REGIONI	UNITA' AZIENDALI DI SECONDO GRADO								
	2 - 5			6 - 10			11 - 15		
	Aziende di secondo grado	Aziende primarie		Aziende di secondo grado	Aziende primarie		Aziende di secondo grado	Aziende primarie	
		Numero	Superficie		Numero	Superficie		Numero	Superficie
Massa-Carrara	2	9	84,24	3	23	189,49	2	25	299,23
Lucca	24	102	814,29	36	285	2.212,33	23	291	2.172,08
Pistoia	30	123	792,79	47	364	2.355,05	23	281	3.399,45
Firenze	281	1.120	14.610,19	388	2.952	42.042,81	181	2.316	37.318,70
Livorno	31	123	3.910,30	53	413	8.231,81	17	212	5.288,20
Pisa	49	190	4.646,73	124	953	15.981,30	68	865	16.482,62
Arezzo	10	39	1.273,36	78	632	12.507,17	51	665	16.062,95
Siena	62	249	9.464,61	168	1.321	36.005,26	97	1.256	39.655,40
Grosseto	50	190	20.390,76	41	306	24.133,73	16	199	16.112,95
TOSCANA	539	2.145	55.987,27	938	7.249	143.658,95	478	6.110	136.791,58
Perugia	33	137	3.359,53	87	699	11.487,41	66	843	15.528,74
Terni	1	4	182,40	7	55	1.038,37	15	196	6.227,80
UMBRIA	34	141	3.541,93	94	754	12.525,78	81	1.039	21.756,54
Viterbo	7	31	1.800,81	9	64	1.766,38	9	114	4.297,59
Rieti	1	5	348,81	—	—	—	—	—	—
Roma	—	—	—	4	32	1.703,58	—	—	—
Latina	—	—	—	—	—	—	—	—	—
Frosinone	—	—	—	—	—	—	—	—	—
LAZIO	8	36	2.149,62	13	96	3.469,96	9	114	4.297,59
Caserta	—	—	—	—	—	—	—	—	—
Benevento	—	—	—	1	10	98,66	1	13	138,13
Napoli	—	—	—	—	—	—	—	—	—
Avellino	—	—	—	—	—	—	—	—	—
Salerno	—	—	—	1	7	591,50	1	15	176,00
CAMPANIA	—	—	—	2	17	690,16	2	28	314,13
L'Aquila	—	—	—	—	—	—	—	—	—
Teramo	2	9	302,33	7	58	410,61	4	52	580,54
Pescara	7	27	403,95	17	127	1.607,54	6	80	1.039,15
Chieti	5	19	297,12	2	18	502,57	2	24	520,77
Campobasso	—	—	—	—	—	—	—	—	—
ABRUZZI E MOLISE	14	55	1.003,40	26	203	2.520,72	12	156	2.140,46
Foggia	—	—	—	—	—	—	1	15	205,95
Bari	11	26	2.869,18	2	18	573,85	—	—	—
Taranto	1	5	237,71	1	8	676,03	—	—	—
Brindisi	9	18	2.797,55	—	—	—	—	—	—
Lecce	4	14	968,88	1	7	587,64	1	11	561,07
PUGLIA	25	63	6.873,32	4	33	1.837,52	2	26	767,02
Potenza	—	—	—	—	—	—	—	—	—
Matera	—	—	—	—	—	—	—	—	—
BASILICATA	—	—	—	—	—	—	—	—	—
Cosenza	—	—	—	—	—	—	—	—	—
Catanzaro	—	—	—	—	—	—	—	—	—
Reggio di Calabria	—	—	—	—	—	—	—	—	—
CALABRIA	—	—	—	—	—	—	—	—	—
Trapani	—	—	—	—	—	—	—	—	—
Palermo	—	—	—	—	—	—	—	—	—
Messina	12	35	1.610,64	4	30	377,06	—	—	—
Agrigento	—	—	—	—	—	—	—	—	—
Caltanissetta	—	—	—	—	—	—	—	—	—
Enna	—	—	—	—	—	—	—	—	—
Catania	2	8	1.381,22	2	13	544,83	—	—	—
Ragusa	—	—	—	—	—	—	—	—	—
Siracusa	—	—	—	—	—	—	—	—	—
SICILIA	14	43	2.991,86	6	43	921,89	—	—	—
Sassari	—	—	—	—	—	—	—	—	—
Nuoro	—	—	—	—	—	—	—	—	—
Cagliari	—	—	—	1	8	436,33	—	—	—
SARDEGNA	—	—	—	1	8	436,33	—	—	—
ITALIA	864	3.318	89.916,12	1.337	10.405	201.848,70	736	9.411	202.879,92

per numero di aziende primarie e provincia


in ettari

COSTITUITE DA AZIENDE PRIMARIE						TOTALE		
16 - 20			oltre 20					
Aziende di secondo grado	Aziende primarie		Aziende di secondo grado	Aziende primarie		Aziende di secondo grado	Aziende primarie	
	Numero	Superficie		Numero	Superficie		Numero	Superficie
—	—	—	1	27	290,01	8	84	862,97
5	88	719,97	17	474	3.456,46	105	1.240	9.375,13
12	211	3.322,30	15	463	4.179,16	127	1.442	14.048,75
96	1.718	26.154,50	120	3.540	55.320,75	1.066	11.646	175.446,95
7	128	3.796,21	22	678	13.959,82	130	1.554	35.186,34
54	944	18.051,65	59	1.794	34.706,83	354	4.746	89.869,13
23	410	10.182,46	49	1.501	34.768,16	211	3.247	74.794,10
49	879	30.090,78	62	1.781	57.033,18	438	5.486	172.249,23
6	105	6.936,44	5	141	8.006,46	118	941	75.580,34
252	4.483	99.254,31	350	10.399	211.720,83	2.557	30.386	647.412,94
58	1.026	20.282,11	73	2.123	49.566,33	317	4.828	100.224,12
7	126	3.411,29	21	648	24.410,39	51	1.029	35.270,25
65	1.152	23.693,40	94	2.771	73.976,72	368	5.857	135.494,37
6	112	3.879,67	5	167	4.852,82	36	488	16.597,27
1	18	336,20	1	21	224,33	3	44	909,34
—	—	—	1	133	4.066,00	5	165	5.769,58
—	—	—	—	—	—	—	—	—
—	—	—	—	—	—	—	—	—
7	130	4.215,87	7	321	9.143,15	44	697	23.276,19
1	18	1.178,00	—	—	—	1	18	1.178,00
1	17	310,00	—	—	—	3	40	546,79
—	—	—	1	27	980,34	1	27	980,34
—	—	—	—	—	—	—	—	—
—	—	—	—	—	—	2	22	767,50
2	35	1.488,00	1	27	980,34	7	107	3.472,63
—	—	—	—	—	—	—	—	—
5	92	1.034,31	13	550	6.000,53	31	761	8.328,32
4	67	992,74	5	147	1.951,44	39	448	5.994,82
2	37	943,83	1	52	870,69	12	150	3.134,98
—	—	—	—	—	—	—	—	—
11	196	2.970,88	19	749	8.822,66	82	1.359	17.458,12
—	—	—	—	—	—	1	15	205,95
—	—	—	—	—	—	13	44	3.443,03
—	—	—	—	—	—	2	13	913,74
—	—	—	—	—	—	9	18	2.797,55
1	19	733,40	—	—	—	7	51	2.850,99
1	19	733,40	—	—	—	32	141	10.211,26
—	—	—	—	—	—	—	—	—
—	—	—	—	—	—	—	—	—
—	—	—	—	—	—	—	—	—
—	—	—	1	26	505,79	1	26	505,79
—	—	—	—	—	—	—	—	—
—	—	—	—	—	—	—	—	—
—	—	—	1	26	505,79	1	26	505,79
—	—	—	—	—	—	—	—	—
—	—	—	—	—	—	—	—	—
1	16	238,81	1	26	229,00	18	107	2.455,51
—	—	—	—	—	—	—	—	—
—	—	—	—	—	—	—	—	—
1	18	515,19	—	—	—	5	39	2.441,24
—	—	—	—	—	—	—	—	—
—	—	—	—	—	—	—	—	—
2	34	754,00	1	26	229,00	23	146	4.896,75
—	—	—	—	—	—	—	—	—
—	—	—	—	—	—	—	—	—
—	—	—	2	87	2.906,61	3	95	3.342,94
—	—	—	2	87	2.906,61	3	95	3.342,94
418	7.438	155.432,06	589	18.835	369.332,16	3.944	49.407	1.019.408,96

INDEX

Introduction	1
Chapter I	10
Chapter II	25
Chapter III	40
Chapter IV	55
Chapter V	70
Chapter VI	85
Chapter VII	100
Chapter VIII	115
Chapter IX	130
Chapter X	145
Chapter XI	160
Chapter XII	175
Chapter XIII	190
Chapter XIV	205
Chapter XV	220
Chapter XVI	235
Chapter XVII	250
Chapter XVIII	265
Chapter XIX	280
Chapter XX	295
Chapter XXI	310
Chapter XXII	325
Chapter XXIII	340
Chapter XXIV	355
Chapter XXV	370
Chapter XXVI	385
Chapter XXVII	400
Chapter XXVIII	415
Chapter XXIX	430
Chapter XXX	445
Appendix A	460
Appendix B	475
Appendix C	490
Appendix D	505
Appendix E	520
Appendix F	535
Appendix G	550
Appendix H	565
Appendix I	580
Appendix J	595
Appendix K	610
Appendix L	625
Appendix M	640
Appendix N	655
Appendix O	670
Appendix P	685
Appendix Q	700
Appendix R	715
Appendix S	730
Appendix T	745
Appendix U	760
Appendix V	775
Appendix W	790
Appendix X	805
Appendix Y	820
Appendix Z	835
Bibliography	850
Index	865

APPENDICE



DENOMINAZIONE DELLE REGIONI AGRARIE

PROVINCIA DI TORINO

1. Val Locana e Soana
2. Montagna del Canavese
3. Valli di Lanzo
4. Montagna della media e bassa Val di Susa
5. Alta Val di Susa
6. Val Chisone
7. Val Pellice
8. Morenica di Ivrea
9. Colline di Lanzo
10. Morenica di Rivoli
11. Colli e di Pinerolo
12. Colline del Po
13. Pianura canavesana orientale
14. Pianura canavesana occidentale
15. Pianura di Torino
16. Basso Pellice
17. Pianura di Carmagnola

PROVINCIA DI VERCELLI

1. Alta Valsesia
2. Montagna della media Valsesia
3. Valle del Cervo
4. Alto Elvo
5. Colline di Biella
6. Morenica della Serra
7. Pianura tra l'Elvo e il Cervo
8. Pianura delle Baraggie
9. Pianura del Canale Cavour
10. Pianura di Vercelli

PROVINCIA DI NOVARA

1. Valle Antigorio e Fornazza
2. Valli Antrona e Anzasca
3. Val d'Ossola
4. Val Vigizzo
5. Valle Cannobina
6. Valle Strona e Lago d'Orta
7. Montagna del Verbano occidentale
8. Colline del Verbano occidentale
9. Colline nord-occidentali tra Sesia e Agogna
10. Colline sud-orientali tra Sesia e Agogna
11. Colline tra Terdoppio e Ticino
12. Pianura novarese settentrionale
13. Pianura di Novara

PROVINCIA DI CUNEO

1. Alta Valle del Po e Val Varaita
2. Alte Valli Maira e Grana
3. Montagna delle medie Valli Maira e Grana
4. Alta Valle di Stura di Demonte
5. Alta Valle del Gesso
6. Montagna delle medie Valli Stura di Demonte e Gesso
7. Alto Tanaro
8. Alta Valle dell'Ellero
9. Colline saluzzesi
10. Colline del Monferrato cuneese
11. Colline della bassa Langa di Alba
12. Colline dell'alta Langa di Alba
13. Colline della Langa monregalese
14. Colline di Mondovì
15. Pianura di Saluzzo
16. Pianura tra Stura e Tanaro
17. Pianura di Cuneo

PROVINCIA DI ASTI

1. Colline dell'alto Monferrato astigiano
2. Medio Monferrato astigiano
3. Colline del Belbo e del Tigione
4. Colline del basso Bormida di Millesimo e di Spigno
5. Pianura del Tanaro astigiano

PROVINCIA DI ALESSANDRIA

1. Alte Valli del Curone e del Borbera
2. Alto Lemme
3. Colline dell'alto Monferrato alessandrino
4. Medio Monferrato alessandrino
5. Medie Valli del Curone e del Grue
6. Medio Bormida
7. Medie Valli dello Scrivia e dell'Orba
8. Colline dell'alto Bormida
9. Pianura di Casale Monferrato
10. Pianura padana alessandrina
11. Pianura del Tanaro alessandrino e del Bormida
12. Pianura di Alessandria

VALLE D'AOSTA

1. Alta Valle d'Aosta
2. Valle del Gran San Bernardo e Valpelline
3. Montagna della media Valle d'Aosta
4. Valtournanche
5. Valle d'Ayas
6. Valli di Gressoney e di Champorcher
7. Valle di Rhême, Valsavaranche e Val di Cogne

PROVINCIA DI IMPERIA

1. Alte Valli dell'Arroschia
2. Alte Valli dell'Argentina e del Nervia
3. Colline dell'alto Impero
4. Colline litoranee di San Remo
5. Colline litoranee di Imperia

PROVINCIA DI SAVONA

1. Alto Bormida di Spigno e alto Erro
2. Alto Bormida di Millesimo
3. Montagna litoranea di Varazze
4. Media Valle dell'Arroschia e del Neva
5. Colline litoranee di Savona
6. Colline litoranee di Albenga

PROVINCIA DI GENOVA

1. Alto Stura
2. Alto Scrivia
3. Montagna dell'Antola
4. Alto Trebbia
5. Alto Entella e alto Sturla
6. Montagna litoranea di Genova
7. Colline dell'alto Lavagna
8. Colline litoranee di Chiavari

PROVINCIA DI LA SPEZIA

1. Alto Vara
2. Medio Vara
3. Colline litoranee di Levante
4. Colline litoranee di La Spezia

PROVINCIA DI VARESE

1. Montagna dell'alto Verbano orientale
2. Montagna tra Verbano e Ceresio
3. Colline del Verbano orientale
4. Colline di Varese
5. Colline dello Strona
6. Pianura varesina

PROVINCIA DI COMO

1. Montagna dell'alto Lario
2. Val Cavargna
3. Montagna del Varrone e del basso Pioverna
4. Montagna della Val d'Intevi e del Ceresio
5. Montagna del Lario occidentale
6. Montagna del Lario orientale
7. Valsassina
8. Alto Lambro
9. Colline di Como
10. Brianza comasca occidentale
11. Brianza comasca nord-orientale
12. Brianza comasca sud-orientale
13. Pianura comasca

PROVINCIA DI SONDRIO

1. Alta Valtellina e Val di Livigno
2. Valli di San Giacomo e del Mera
3. Val Malenco e Val Masino
4. Valtellina di Tirano
5. Valtellina di Sondrio
6. Versante orobico settentrionale

PROVINCIA DI MILANO

1. Brianza milanese
2. Pianura di Legnano
3. Pianura di Seveso
4. Pianura di Monza
5. Pianura del Canale Villoresi
6. Pianura di Milano
7. Pianura tra Lambro e Adda
8. Pianura tra Ticino e Lambro
9. Pianura di Lodi
10. Pianura di Codogno
11. Pianura lodigiana del Lungopò

PROVINCIA DI BERGAMO

1. Val Brembana settentrionale
2. Val Seriana settentrionale
3. Val Brembana meridionale
4. Val Seriana meridionale
5. Val Cavallina e montagna del Lago d'Iseo occidentale
6. Colline di Bergamo
7. Colline del medio Cherio
8. Pianura dell'Isola
9. Pianura bergamasca occidentale
10. Pianura bergamasca orientale

PROVINCIA DI BRESCIA

1. Alta Val Camonica
2. Montagna della media Val Camonica
3. Montagna del Lago d'Iseo orientale
4. Alta Val Trompia
5. Alta Val Sabbia

segue Provincia di BRESCIA

6. Montagna del Benaco occidentale
7. Montagna della media Val Trompia
8. Montagna della media Val Sabbia
9. Morenica del Lago d'Iseo
10. Colline di Brescia
11. Morenica nord-occidentale del Benaco
12. Pianura bresciana occidentale
13. Pianura bresciana centrale
14. Pianura bresciana orientale

PROVINCIA DI PAVIA

1. Alto Staffora
2. Colline settentrionali dell'Oltrepò pavese
3. Colline meridionali dell'Oltrepò pavese
4. Lomellina occidentale
5. Lomellina orientale
6. Pianura di Pavia
7. Pianura pavese settentrionale
8. Pianura pavese del Po
9. Lomellina padana
10. Pianura dell'Oltrepò pavese
11. Basso pavese

PROVINCIA DI CREMONA

1. Pianura cremasca
2. Pianura di Crema
3. Pianura soresinese dell'Adda
4. Pianura di Soresina
5. Pianura di Cremona
6. Pianura tra Oglio e Po
7. Pianura di Piadena

PROVINCIA DI MANTOVA

1. Morenica meridionale del Benaco
2. Pianura tra Mincio e Oglio
3. Pianura tra Mincio e Po
4. Pianura tra Oglio e Po
5. Pianura di Mantova
6. Pianura occidentale dell'oltre-Po mantovano
7. Pianura orientale dell'oltre-Po mantovano

PROVINCIA DI BOLZANO-BOZEN

1. Alta Valle Isarco
2. Valli di Tures, Aurina e di Fundres
3. Val Passiria
4. Valle Isarco di Bressanone
5. Alta Pusteria
6. Alta Val Venosta
7. Val Venosta di Silandro
8. Montagna di Renon e Monti Sarentini
9. Val Badia
10. Val d'Adige di Merano
11. Val Gardena
12. Val d'Adige di Bolzano e di Salorno
13. Val d'Ega

PROVINCIA DI TRENTO

1. Val di Sole
2. Val di Noce
3. Valli di Fiemme e di Fassa
4. Val Cismon
5. Alto Sarca
6. Val d'Adige di Trento
7. Valli di Cembra e di Pinè
8. Val Sugana
9. Valli Giudicarie Inferiori
10. Montagna del Benaco settentrionale
11. Val Lagarina

PROVINCIA DI VERONA

1. Montagna del Benaco orientale
2. Monti Lessini
3. Morenica nord-orientale del Benaco
4. Colline di Valpolicella

5. Colline del Prognò e dell'Alpone
6. Pianura di Verona
7. Pianura veronese dell'Alpone e del Guà
8. Pianura veronese del Tartaro
9. Pianura di Legnago

PROVINCIA DI VICENZA

1. Altopiano di Asiago
2. Alto Astico occidentale e alto Agno
3. Alto Astico orientale e Brenta.
4. Colline del medio Astico
5. Colline dell'Agno
6. Colli Berici
7. Pianura di Vicenza
8. Pianura del basso Astico
9. Pianura di Lonigo

PROVINCIA DI BELLUNO

1. Cadore nord-occidentale
2. Cadore nord-orientale
3. Alto e medio Cordevolo
4. Cadore meridionale
5. Montagna tra Piave e Cismon
6. Valle del Piave di Belluno

PROVINCIA DI TREVISO

1. Colline del Soligo
2. Colline del Montello e del Grappa
3. Pianura trevigiana nord-orientale
4. Pianura trevigiana occidentale
5. Pianura di Nervesa della Battaglia
6. Pianura tra Piave e Livenza
7. Pianura di Treviso

PROVINCIA DI VENEZIA

1. Pianura tra Livenza e Tagliamento
2. Basso Piave
3. Lagunare di Carle
4. Pianura del Brenta e Dese
5. Lagunare di Venezia
6. Basso Adige

PROVINCIA DI PADOVA

1. Colli Euganei
2. Pianura padovana nord-occidentale
3. Pianura padovana nord-orientale
4. Pianura di Padova
5. Pianura tra Frassine e Adige
6. Pianura padovana meridionale
7. Pianura del basso Brenta

PROVINCIA DI ROVIGO

1. Polesine occidentale
2. Polesine di Rovigo
3. Polesine orientale

PROVINCIA DI UDINE

1. Carnia occidentale
2. Carnia orientale
3. Montagna del Canal del Ferro
4. Val Canale
5. Alte valli del Cellina e del Meduna
6. Montagna dell'alta Slavia
7. Medio Cellina e medio Meduna
8. Collina di San Daniele
9. Colline tra Tagliamento e Iudrio
10. Pianura tra Cellina e Livenza
11. Pianura tra Tagliamento e Cellina
12. Pianura friulana centrale
13. Pianura di Udine
14. Pianura friulana meridionale
15. Bassa friulana.

PROVINCIA DI GORIZIA

1. Colline di Gorizia
2. Pianura di Cormons
3. Pianura del basso Isonzo

PROVINCIA DI TRIESTE

1. Colline litoranee di Trieste

PROVINCIA DI PIACENZA

1. Montagna del medio Trebbia
2. Alto Nure
3. Colline del Trebbia e del Tidone
4. Colline del Nure e dell'Arda
5. Pianura di Piacenza
6. Basso Arda

PROVINCIA DI PARMA

1. Alto Taro
2. Alto Parma
3. Colline di Salsomaggiore
4. Medio Parma
6. Pianura di Busseto
7. Pianura di Parma

PROVINCIA DI REGGIO NELL'EMILIA

1. Montagna tra medio Enza e Dolo
2. Montagna tra alto Enza e alto Dolo
3. Colline tra Enza e Secchia
4. Bassa reggiana
5. Pianura di Reggio nell'Emilia

PROVINCIA DI MODENA

1. Valli del Dragone e del Rossenna
2. Alto Panaro
3. Colline modenesi
4. Bassa modenese
5. Pianura di Carpi
6. Pianura di Modena

PROVINCIA DI BOLOGNA

1. Montagna del medio Reno
2. Alto Reno
3. Colline di Bologna
4. Colline del Reno
5. Colline del Sillaro e del Santerno
6. Pianura a sinistra del Reno
7. Pianura a destra del Reno
8. Pianura dell'Idice e del Santerno

PROVINCIA DI FERRARA

1. Pianura di Ferrara
2. Bonifica ferrarese occidentale
3. Bonifica ferrarese orientale

PROVINCIA DI RAVENNA

1. Colline del Senio e del Lamone
2. Pianura del Senio e del Santerno
3. Pianura di Ravenna
4. Pianura del Lamone

PROVINCIA DI FORLÌ

1. Montagna del Savio e del Montone
2. Colline del Montone e del Bidente
3. Colline del Savio
4. Colline litoranee del Conca
5. Pianura di Forlì
6. Pianura di Rimini

PROVINCIA DI PESARO E URBINO

1. Montagna del Montefeltro
2. Alto Metauro
3. Montagna del Burano
4. Colline del Montefeltro
5. Colline di Urbino
6. Colline del Metauro e del Cesano
7. Colline litoranee di Pesaro
8. Colline litoranee di Fano

PROVINCIA DI ANCONA

1. Montagna del Misa
2. Montagna dell'Esino e del Sentino
3. Colline tra Cesano e Musone
4. Colline litoranee di Senigallia
5. Colline litoranee di Falconara
6. Colline litoranee di Ancona

PROVINCIA DI MACERATA

1. Alto Potenza e alto Chienti
2. Montagna dell'alto Nera e del Fiastrone
3. Colline di Camerino
4. Colline del medio Potenza
5. Colline del basso Potenza e del Fiastra
6. Colline litoranee di Macerata

PROVINCIA DI ASCOLI PICENO

1. Monti Sibillini
2. Medio Tenna
3. Colline di Ascoli Piceno
4. Colline litoranee di Fermo
5. Colline litoranee di San Benedetto del Tronto

PROVINCIA DI MASSA-CARRARA

1. Montagna della Lunigiana settentrionale
2. Montagna della Lunigiana sud-orientale
3. Montagna litoranea di Massa
4. Colline della Lunigiana sud-occidentale

PROVINCIA DI LUCCA

1. Garfagnana occidentale
2. Garfagnana centrale
3. Garfagnana orientale
4. Montagna della Val di Lima lucchese
5. Montagna litoranea della Versilia
6. Pianura della Versilia
7. Pianura di Lucca

PROVINCIA DI PISTOIA

1. Montagna di Pistoia
2. Colline della Val di Nievole
3. Colline dell'Ombrone pistoiese

PROVINCIA DI FIRENZE

1. Alto Santerno e alto Lamone
2. Alto Bisenzio
3. Montagna di Vallombrosa
4. Colline del Mugello
5. Colline di Prato e del medio Valdarno
6. Colline di Firenze
7. Colline della Val d'Elsa inferiore
8. Colline del Greve e del Pesa
9. Colline di Incisa in Val d'Arno
10. Pianura di Fucecchio

PROVINCIA DI LIVORNO

1. Colline litoranee di Livorno
2. Colline litoranee di Piombino
3. Arcipelago toscano

PROVINCIA DI PISA

1. Colline del Valdarno inferiore
2. Colline tra Era e Fine
3. Colline dell'alto Cecina
4. Colline litoranee del Monte Pisano
5. Colline litoranee del medio Cecina
6. Pianura di Pisa

PROVINCIA DI AREZZO

1. Casentino
2. Alto Tevere
3. Colline del Valdarno superiore
4. Colline dell'alta Valle Tiberiana
5. Colline della media Val di Chiana
6. Colline di Arezzo

PROVINCIA DI SIENA

1. Versante orientale dell'Amiata
2. Colline dell'alta Val d'Elsa
3. Colline del Chianti
4. Colline di Siena
5. Colline di Val d'Arbia
6. Colline dell'alta Val di Chiana
7. Colline di Val d'Orcia

PROVINCIA DI GROSSETO

1. Versante occidentale dell'Amiata
2. Colline dell'Ombrone
3. Colline del Fiora
4. Colline litoranee di Follonica
5. Colline litoranee dell'Albegna
6. Isola del Giglio
7. Pianura di Grosseto

PROVINCIA DI PERUGIA

1. Alto Chiascio
2. Val Topina
3. Alta Valnerina
4. Montagna del Corno
5. Colline di Città di Castello
6. Colline del Trasimeno
7. Colline di Perugia
8. Colline di Assisi
9. Colline del Nestore
10. Colline di Todi
11. Colline del Maroggia e del Clitunno
12. Colline di Montefalco

PROVINCIA DI TERNI

1. Montagna della Valnerina inferiore
2. Colline del Paglia
3. Colline di San Venanzo
4. Colline del Tevere di Baschi
5. Colline di Terni
6. Colline del Basso Nera

PROVINCIA DI VITERBO

1. Colline del Lago di Bolsena
2. Colline del Fiora e del Marta
3. Colline di Viterbo
4. Colline del Cimino
5. Colline di Orte e di Civitacastellana
6. Pianura del Fiora e del Marta

PROVINCIA DI RIETI

1. Alto Tronto, Velino e Corno
2. Montagna di Rieti
3. Montagna del Turano
4. Montagna del Salto
5. Colline della Sabina nord-occidentale
6. Colline del Farfa

PROVINCIA DI ROMA

1. Alto Aniene
2. Montagna nord-occidentale dei Lepini
3. Colline dei Sabatini
4. Colline del basso Tevere
5. Colline della Sabina meridionale
6. Colline dei Tiburtini
7. Colline di Palestrina
8. Colline dell'alto Sacco
9. Colline litoranee della Tolfa
10. Colline litoranee dei Colli Albani
11. Pianura dell'Arrone
12. Città di Roma
13. Pianura dell'Aniene
14. Porto e Maccarese
15. Lido di Roma
16. Pianura di Anzio e Nettuno

PROVINCIA DI LATINA

1. Montagna sud-occidentale dei Lepini
2. Colline dei Lepini
3. Colline meridionali degli Ausoni
4. Colline litoranee di Gaeta
5. Isole Ponziiane
6. Pianura di Latina
7. Pianura di Terracina e Fondi

PROVINCIA DI FROSINONE

1. Monti Ernici
2. Montagna tra il Liri e il Melfa
3. Montagna orientale dei Lepini
4. Monte Cairo
5. Montagna delle Mainarde e Monte Maio
6. Colline di Frosinone
7. Colline del Liri
8. Colline settentrionali degli Ausoni
9. Colline del Rapido e del Liri inferiore
10. Colline degli Aurunci

PROVINCIA DI CASERTA

1. Matese sud-occidentale
2. Colline di Roccamonfina
3. Colline di Monte Maggiore
4. Medio Volturno
5. Colline di Caserta
6. Colline litoranee di Sessa Aurunca
7. Pianura del Volturno inferiore
8. Piano campano settentrionale

PROVINCIA DI BENEVENTO

1. Matese sud-orientale
2. Alto Tammaro e alto Fortore
3. Monti del Taburno e del Camposauro
4. Colline del Calore irpino inferiore
5. Colline di Benevento

PROVINCIA DI NAPOLI

1. Colline di Roccarainola e Visciano
2. Colline litoranee di Napoli
3. Colline litoranee della Penisola Sorrentina
4. Isole di Capri, Ischia e Procida
5. Piano campano sud-occidentale
6. Piano campano sud-orientale
7. Pianura di Nola e Pompei

PROVINCIA DI AVELLINO

1. Alto Cervaro
2. Monte Partenio e Pizzo d'Alvano
3. Alto Calaggio e alto Ofanto
4. Montagna tra Calaggio e Ofanto
5. Alto Sabato
6. Alto Sele e alto Calore irpino
7. Collina di Avella e del Vallo di Lauro
8. Colline di Avellino
9. Colline dell'Irpinia centrale
10. Colline dell'Ufita

PROVINCIA DI SALERNO

1. Versante meridionale dei Picentini
2. Montagna tra alto Sele e Platano
3. Monte Alburno
4. Alto Calore
5. Alto Mingardo e alto Bussento
6. Colline orientali dei Picentini
7. Medio Sele
8. Medio Calore
9. Colline del Vallo di Diano
10. Colline del Cilento occidentale
11. Colline del Cilento orientale
12. Colline del Bussento
13. Colline litoranee di Salerno
14. Colline litoranee del Cilento
15. Colline litoranee del Golfo di Policastro
16. Agro Nocerino
17. Piana del Sele

PROVINCIA DI L'AQUILA

1. Alto Aterno e bacino di Campotosto
2. Montagna di L'Aquila
3. Versante meridionale del Gran Sasso
4. Altipiani di Navelli e di Prata d'Ansidosia
5. Altopiano di Rocca di Mezzo
6. Montagna della Conca Subequana e del medio Aterno
7. Alto Turano e alto Salto
8. Altopiano del Fucino
9. Valle Peligna
10. Valle Roveto
11. Montagna della Marsica sud-orientale
12. Valle del Sagittario
13. Altipiani tra Sangro e Gizio
14. Alto Sangro

PROVINCIA DI TERAMO

1. Monti della Laga
2. Versante settentrionale del Gran Sasso
3. Colline di Teramo
4. Colline del Mavone e del Fino
5. Colline litoranee di Giulianova
6. Colline litoranee di Roseto degli Abruzzi

PROVINCIA DI PESCARA

1. Versante orientale del Gran Sasso
2. Alto Pescara
3. Versante nord-occidentale della Maiella
4. Colline di Penne
5. Colline del medio Pescara
6. Colline litoranee di Pescara

PROVINCIA DI CHIETI

1. Versante orientale della Maiella
2. Montagna del medio Sangro
3. Montagna del Trigno e del Sinello
4. Colline nord-orientali della Maiella
5. Colline del Trigno e del Sinello
6. Colline litoranee di Chieti
7. Colline litoranee di Ortona
8. Colline litoranee di Vasto

PROVINCIA DI CAMPOBASSO

1. Alto Molise
2. Montagna tra medio Trigno e Biferno
3. Alto Volturno
4. Montagna dell'alto Trigno e del Sannio settentrionale
5. Montagna di Campobasso
6. Matese settentrionale
7. Medio Biferno
8. Colline del Molise nord-orientale
9. Colline del Volturno
10. Colline del Molise sud-orientale
11. Colline litoranee di Termoli

PROVINCIA DI FOGGIA

1. Montagna del Cervaro
2. Colline di San Giovanni Rotondo
3. Colline della Daunia
4. Colline del Carapelle
5. Colline litoranee del Gargano
6. Basso Fortore
7. Pianura del Lago di Lesina
8. Tavoliere di Foggia
9. Pianura delle Saline
10. Pianura della Capitanata meridionale
11. Isole Tremiti

PROVINCIA DI BARI

1. Murge di Andria
2. Murge ofantine
3. Murge di Bitonto
4. Murge di Altamura
5. Murge di Gioia del Colle
6. Murge di Castellana
7. Pianura di Barletta
8. Pianura di Bari
9. Pianura di Monopoli

PROVINCIA DI TARANTO

1. Coine litoranee di Castellaneta
2. Colline litoranee di Martina Franca
3. Pianura di Massafra
4. Pianura di T ranto
5. Pianura di Manduria

PROVINCIA DI BRINDISI

1. Colline litoranee di Ostuni
2. Pianura di Latiano
3. Pianura di Brindisi

PROVINCIA DI LECCE

1. Pianura di Copertino
2. Pianura di Lecce
3. Pianura di Nardò
4. Pianura Salentina centrale
5. Pianura di Otranto
6. Pianura di Gallipoli
7. Pianura di Leuca

PROVINCIA DI POTENZA

1. Montagna di Avigliano e Muro Lucano
2. Montagna di Potenza
3. Montagna del Melandro
4. Alto Basento
5. Alto Agri
6. Montagna del medio Agri
7. Alto Sinni
8. Versante settentrionale del Pollino
9. Montagna litoranea di Maratea
10. Colline del Vulture
11. Colline di Venosa
12. Colline dell'alto Bradano
13. Colline del medio Sinni

PROVINCIA DI MATERA

1. Montagna tra Basento e Sauro
2. Colline di Irsina
3. Medio Basento
4. Colline di Matera
5. Colline del Sauro e del Salandrella
6. Colline tra Bradano e Salandrella
7. Colline del basso Sinni
8. Pianura di Metaponto

PROVINCIA DI COSENZA

1. Versante meridionale del Pollino
2. Versante nord-orientale della Catena Costiera
3. Sila Greca

4. Sila Grande

5. Versante sud-orientale della Catena Costiera
6. Sila Piccola cosentina
7. Montagna litoranea del Lao
8. Montagna litoranea del Sangineto
9. Montagna litoranea di Paola
10. Colline di Oriolo
11. Colline di Castrovillari
12. Medio Crati occidentale
13. Medio Crati orientale
14. Colline di Cosenza
15. Colline litoranee di Amendolara
16. Colline litoranee di Rossano
17. Colline litoranee di Cariati
18. Colline litoranee di Amantea
19. Piana di Sibari

PROVINCIA DI CATANZARO

1. Montagna di Savelli
2. Montagna del Reventino
3. Sila Piccola settentrionale
4. Sila Piccola meridionale
5. Montagna di Serra San Bruno
6. Colline del Lipuda e del Vitruvo
7. Medio Neto
8. Colline dell'Amato
9. Colline dell'Ancinale
10. Colline occidentali del Mesima
11. Colline orientali del Mesima e dell'Angitola
12. Colline litoranee di Cirò
13. Colline litoranee di Capo Suvero
14. Colline litoranee di Catanzaro
15. Colline litoranee di Pizzo
16. Colline litoranee del Poro
17. Colline litoranee di Soverato
18. Oiana del Marchesato
19. Piana di Sant'Eufemia

PROVINCIA DI REGGIO DI CALABRIA

1. Monte Arenella
2. Montagna litoranea occidentale delle Serre
3. Montagna litoranea orientale delle Serre
4. Montagna litoranea settentrionale dell'Aspromonte
5. Montagna litoranea meridionale dell'Aspromonte
6. Colline litoranee del Mesima e Marepo:am
7. Colline litoranee tra Assi e Torbito
8. Colline litoranee di Reggio di Calabria
9. Colline litoranee del Novito e del La Verde
10. Colline litoranee di Capo Spartivento
11. Piana di Rosarno

PROVINCIA DI TRAPANI

1. Colline del Belice e del Fiumefreddo
2. Colline litoranee di Erice
3. Isola di Pantelleria
4. Pianura di Trapani
5. Pianura di Mazara del Vallo
6. Isole Egadi

PROVINCIA DI PALERMO

1. Montagna di Corleone
2. Madonie occidentali
3. Madonie orientali
4. Montagna litoranea delle Madonie
5. Colline di Monreale
6. Colline dell'Eleutero
7. Colline del San Leonardo
8. Colline del Belice Sinistro
9. Colline di Alimena
10. Colline litoranee di Carini
11. Colline litoranee di Termini Imerese
12. Pianura di Partinico
13. Conca d'Oro
14. Isola di Ustica

PROVINCIA DI MESSINA

1. Nebrodi nord-occidentali
2. Nebrodi nord-orientali
3. Alto Fantina e alto Mela
4. Montagna litoranea dei Nebrodi
5. Montagna litoranea di Messina
6. Montagna litoranea dei Peloritani
7. Colline litoranee del Tusa e del Santo Stefano
8. Colline litoranee di Patti
9. Colline litoranee di Milazzo
10. Colline litoranee di Taormina
11. Isole Lipari

PROVINCIA DI AGRIGENTO

1. Versante meridionale dei Sicani
2. Colline del Carbo
3. Colline del Platani
4. Colline del Salso e del Naro
5. Colline litoranee di Agrigento
6. Colline litoranee di Licata
7. Pianura tra Belice e Platani
8. Isole di Lampedusa e Linosa

PROVINCIA DI CALTANISSETTA

1. Colline dell'alto Platani
2. Colline di Caltanissetta
3. Colline del Disueri
4. Colline litoranee di Butera
5. Piana di Gela

PROVINCIA DI ENNA

1. Nebrodi meridionali
2. Colline di Enna
3. Colline del Salso
4. Colline di Piazza Armerina

PROVINCIA DI CATANIA

1. Versante occidentale dell'Etna
2. Versante litoraneo dell'Etna
3. Colline del Gornalunga
4. Colline di Caltagirone
5. Colline nord-occidentali degli Iblei
6. Colline litoranee di Paternò
7. Colline litoranee di Acireale
8. Piana di Catania

PROVINCIA DI RAGUSA

1. Collina sud-occidentale degli Iblei
2. Colline litoranee di Ragusa
3. Colline litoranee di Modica
4. Pianura di Vittoria

PROVINCIA DI SIRACUSA

1. Colline orientali degli Iblei
2. Colline litoranee di Carlentini
3. Colline litoranee di Noto
4. Piana di Lentini
5. Piana di Siracusa

PROVINCIA DI SASSARI

1. Montagna del Goceano e di Alà
2. Colline dell'Anglona
3. Colline dell'alto Coghinas
4. Colline del Logudoro occidentale
5. Colline del Logudoro orientale
6. Colline del Mellogu
7. Colline dell'alto Tirso
8. Arcipelago della Maddalena
9. Colline litoranee della Gallura occidentale
10. Colline litoranee della Gallura orientale
11. Colline litoranee di Castelsardo

12. Colline litoranee dell'alto Temo
13. Pianura di Sassari

PROVINCIA DI NUORO

1. Montagna di Bitti
2. Gennargentu occidentale
3. Gennargentu orientale
4. Montagna della Barbagia Seulo
5. Colline di Campeda e del Marghine
6. Colline di Nuoro
7. Colline del Mandrolisai e Barbagie occidentali
8. Colline del Sarcidano
9. Colline del Flumendosa e Flumineddu
10. Colline litoranee di Bosa
11. Colline litoranee di Posada
12. Colline litoranee di Orosei
13. Colline litoranee di Dorgali
14. Colline litoranee dell'Ogliastra e del Salto di Quirra

PROVINCIA DI CAGLIARI

1. Colline del Lago Omodeo e del Monte Ferro
2. Colline di Fordongianus
3. Colline dell'Arborea
4. Colline del Trexenta
5. Colline dell'Iglesiente settentrionale
6. Colline del Sarrabus
7. Colline dell'Iglesiente meridionale
8. Colline litoranee di Iglesias
9. Colline litoranee di Capo Ferrato
10. Colline litoranee del Sulcis
11. Colline litoranee di Capo Carbonara
12. Colline litoranee di Capo Teulada
13. Tirso inferiore
14. Campidano di Oristano
15. Campidano di San Gavino
16. Campidano di Serrenti
17. Campidano di Cagliari

