

ISTITUTO CENTRALE DI STATISTICA
1° CENSIMENTO GENERALE DELL'AGRICOLTURA

15 APRILE 1961



VOLUME II

DATI PROVINCIALI

su alcune principali caratteristiche strutturali delle aziende

FASCICOLO 80

PROVINCIA DI REGGIO DI CALABRIA

Fasc. 80 - Provincia di Reggio di Calabria

ERRATA - CORRIGE

Pag.	Tav.	Sezione	Col.	Riga	Errata	Corrige
81	8	prima	10	25	5	85

1° Censimento generale dell'agricoltura



ISTITUTO CENTRALE DI STATISTICA
Ufficio Regionale per la Sicilia
Via Libertà, 37/1 - Tel. 20.10.72
PALERMO

A - 1962

I N D I C E

CARTA PLANIMETRICA


AVVERTENZE	Pag.	5
----------------------	------	---

TAVOLE INTRODUTTIVE

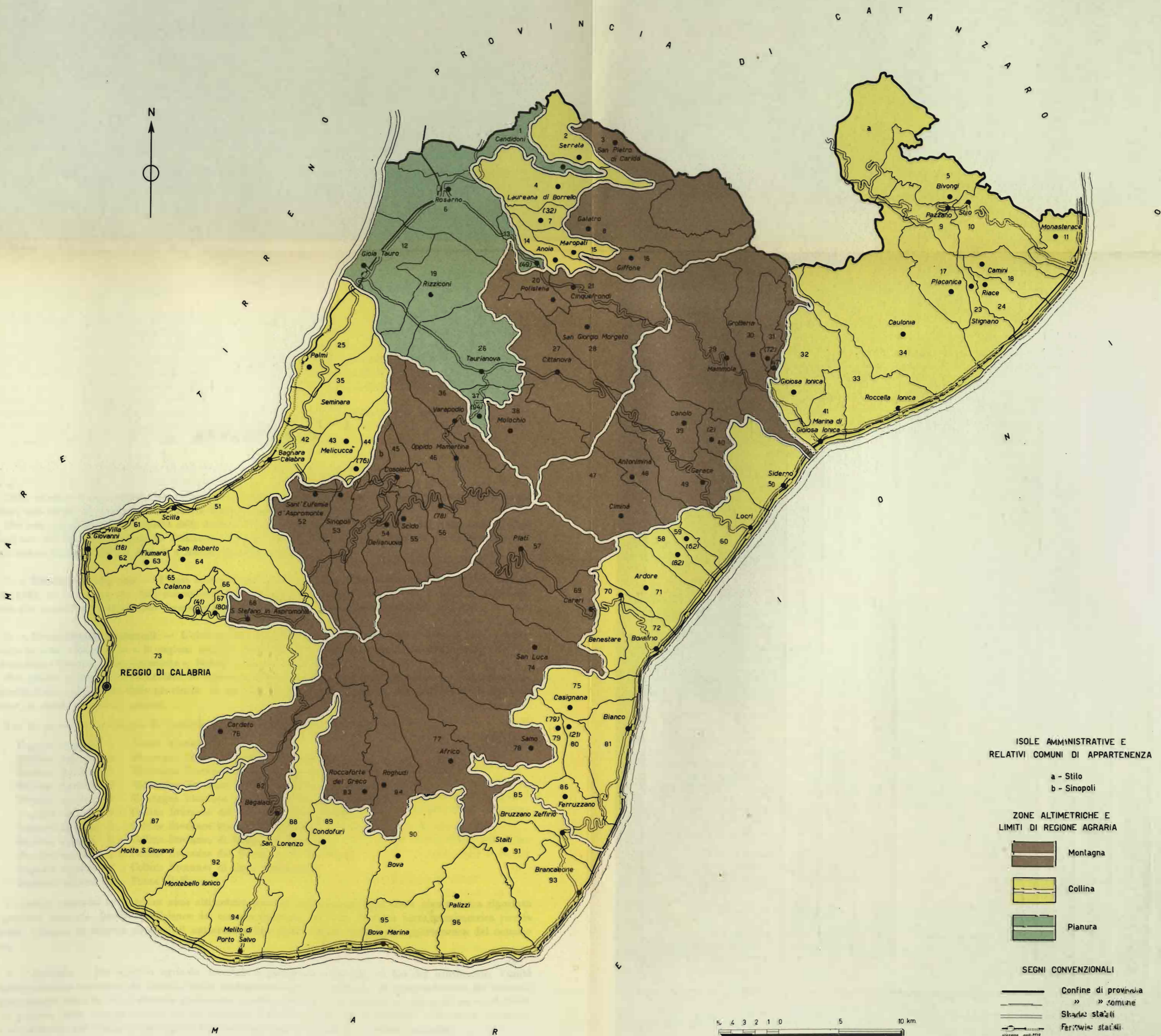
TAVOLA 1 - Aziende per forma di conduzione e classe di superficie.	Pag.	11
TAVOLA 2 - Aziende per titolo di possesso dei terreni.	»	11
TAVOLA 3 - Aziende per frammentazione in corpi di terreno.	»	12
TAVOLA 4 - Aziende secondo alcune coltivazioni praticate	»	13
TAVOLA 5 - Aziende per dotazione di bestiame	»	13

TAVOLE ANALITICHE

TAVOLA 6 - Aziende per classe di superficie e titolo di possesso dei terreni . . .	Pag.	17
<i>A</i> - Totale	»	17
<i>B</i> - Per forma di conduzione	»	18
<i>C</i> - Per zona altimetrica	»	20
TAVOLA 7 - Aziende per classe di superficie e frammentazione in corpi di terreno	»	22
<i>A</i> - Totale	»	22
<i>B</i> - Per forma di conduzione	»	22
<i>C</i> - Per zona altimetrica	»	26
TAVOLA 8 - Aziende per classe di superficie e principali coltivazioni praticate . .	»	30
<i>A</i> - Totale	»	30
<i>B</i> - Per forma di conduzione	»	30
<i>C</i> - Per zona altimetrica	»	32
TAVOLA 9 - Aziende per classe di superficie e dotazione di bestiame	»	34
<i>A</i> - Totale	»	34
<i>B</i> - Per forma di conduzione	»	34
<i>C</i> - Per zona altimetrica	»	38
TAVOLA 10 - Aziende per forma di conduzione, classe di superficie e regione agraria	»	42
TAVOLA 11 - Aziende per forma di conduzione e comune	»	47



PROVINCIA DI REGGIO DI CALABRIA



ISOLE AMMINISTRATIVE E RELATIVI COMUNI DI APPARTENENZA

- a - Stilo
- b - Sinopoli

ZONE ALTIMETRICHE E LIMITI DI REGIONE AGRARIA

- Montagna
- Collina
- Pianura

SEGNI CONVENZIONALI

- Confine di provincia
- » » comune
- Stazioni statali
- Ferrovie statali

AVVERTENZE

Nelle avvertenze che seguono sono illustrati i caratteri ai quali si riferiscono i dati riportati nel presente volume, allo scopo di assicurare una esatta interpretazione dei dati stessi.

Per una conoscenza più completa delle modalità tecniche seguite per l'esecuzione del censimento, vedasi il fascicolo dell'Istituto Centrale di Statistica « Disposizioni e istruzioni per il 1° Censimento generale dell'agricoltura, 15 aprile 1961 », Metodi e Norme, Numero speciale.

1. - **Riferimento dei dati** — I dati contenuti nel presente volume fanno riferimento alla data del 15 aprile 1961, ad eccezione dei dati concernenti le coltivazioni praticate (Tavv. 4 e 8), i quali si riferiscono invece alle superfici investite nelle diverse coltivazioni durante l'annata agraria 1960-61.

2. - **Circoscrizioni territoriali** — L'elaborazione dei dati è stata effettuata, nell'ambito della provincia, secondo le zone altimetriche e le regioni agrarie, quali risultano definite nel fascicolo dell'Istituto Centrale di Statistica « Circoscrizioni statistiche », Metodi e Norme, Serie C, n. 1.

Per quanto riguarda, in particolare, le regioni agrarie (Tav. 10), è da tener presente che esse risultano contraddistinte, nell'ambito della provincia, da un numero d'ordine progressivo, cui corrisponde la denominazione di ciascuna regione agraria.

Per la provincia di Reggio di Calabria le regioni agrarie sono le seguenti:

- Regione agraria 1 - Monte Arenella
- Regione agraria 2 - Montagna litoranea occidentale delle Serre
- Regione agraria 3 - Montagna litoranea orientale delle Serre
- Regione agraria 4 - Montagna litoranea settentrionale dell'Aspromonte
- Regione agraria 5 - Montagna litoranea meridionale dell'Aspromonte
- Regione agraria 6 - Colline litoranee del Mesima e Marepotamo
- Regione agraria 7 - Colline litoranee tra Assi e Torbitto
- Regione agraria 8 - Colline litoranee di Reggio di Calabria
- Regione agraria 9 - Colline litoranee del Novito e del La Verde
- Regione agraria 10 - Colline litoranee di Capo Spartivento
- Regione agraria 11 - Piana di Rosarno

I comuni compresi in ciascuna zona altimetrica possono individuarsi dalla carta planimetrica riportata nel presente fascicolo. Inoltre, nell'elenco dei comuni riportato nel retro di detta carta planimetrica risulta indicato, a fianco di ciascun comune, il numero d'ordine della regione agraria di appartenenza del comune stesso.

3. - **Azienda** — Per azienda agricola, forestale o zootecnica s'intende, ai fini del censimento, l'unità tecnico-economica costituita da terreni, anche in appezzamenti non contigui, ed eventualmente da impianti ed attrezzature varie in cui si attua la produzione agraria, forestale o zootecnica ad opera di un conduttore, e cioè persona fisica, società o ente, che ne sopporta il rischio sia da solo (conduttore coltivatore o conduttore con salariati e/o compartecipanti), sia in associazione ad un mezzadro o colono parziario.

Fra le aziende agricole si intendono comprese anche le aziende zootecniche nelle quali l'allevamento del bestiame viene attuato senza utilizzazione di terreno agrario.

Hanno formato oggetto del censimento tutte le aziende agricole, forestali e zootecniche, di qualsiasi ampiezza e da chiunque condotte. Pertanto, nel numero delle aziende risultano comprese anche quelle di minima estensione, generalmente condotte da conduttori esplicitanti anche attività non agricole (artigiani, operai, ecc.)

e che non si è ritenuto opportuno di escludere dal censimento, non costituendo l'estensione, da sola, un criterio sufficiente per distinguere le aziende agrarie vere e proprie da quelle improprie.

Sono stati esclusi dal censimento, in quanto non costituenti aziende: i piccoli orti a carattere familiare, generalmente annessi alle abitazioni; i parchi e giardini ornamentali a chiunque appartenenti; i piccoli allevamenti a carattere familiare, costituiti da uno o pochi capi di bestiame (suini, capre, pollame, ecc.), salvo il caso in cui tali allevamenti facevano parte di un'azienda agricola.

4. - Superficie — I dati sulla superficie delle aziende si riferiscono alla superficie totale delle aziende stesse, comprendente sia l'area complessiva dei terreni destinati a colture erbacee o arboree, inclusi i boschi, sia l'area occupata da fabbricati, stagni, canali, ecc. situati entro il perimetro dei terreni che costituiscono la azienda.

I dati sulle superfici investite nelle diverse coltivazioni (Tavv. 4 e 8) sono indicati al lordo da tare.

Per quanto riguarda la Tav. 11 è da tener presente che i dati si riferiscono al complesso delle aziende censite in ciascun comune, e cioè alle aziende i cui terreni ricadevano tutti nel comune di censimento, nonchè alle aziende i cui terreni ricadevano in comuni diversi, ma che avevano nel comune di censimento il centro aziendale o la maggior parte dei terreni. Pertanto la superficie censita con riferimento ad un singolo comune può risultare anche superiore alla superficie agraria e forestale del comune stesso.

5. - Forma di conduzione (rapporto tra impresa e lavoro) — Per forma di conduzione di un'azienda si intende il rapporto tra l'imprenditore (conduttore) e le forze di lavoro dell'azienda stessa. Ai fini del censimento, le forme di conduzione sono state raggruppate nel modo seguente:

— *conduzione diretta del coltivatore*, quando il conduttore presta egli stesso lavoro manuale nell'azienda, del cui capitale fondiario dispone a titolo di proprietà, di affitto, ecc. Il conduttore coltivatore diretto di regola impiega nell'azienda anche mano d'opera fornita da propri familiari, da garzoni ed, in particolari occorrenze, da braccianti od altri salariati.

Agli effetti del censimento si considerano a conduzione diretta del coltivatore anche le aziende nelle quali la porzione di lavoro prestata da mano d'opera salariata risulti prevalente rispetto a quella fornita dal conduttore e dai familiari coadiuvanti;

— *conduzione con salariati e/o compartecipanti*, quando il conduttore impiega per i lavori manuali dell'azienda mano d'opera fornita da salariati (salariati fissi, obbligati, braccianti e simili) e/o da compartecipanti mentre la sua opera è rivolta alla direzione dell'azienda nei riguardi degli ordinamenti colturali e degli altri aspetti tecnico-organizzativi;

— *conduzione a colonia parziaria appoderata* (mezzadria), quando una persona od ente (concedente) affida un podere (di cui è proprietario, enfiteuta, affittuario, ecc.) ad un capo famiglia (famiglia colonica), il quale si impegna ad eseguire, con l'aiuto dei familiari, tutti i lavori che il podere richiede, sostenendo parte delle spese necessarie alla conduzione e dividendone i frutti col concedente in determinate proporzioni;

— *altra forma di conduzione*, che comprende tutti gli altri tipi di rapporti di conduzione non classificabili tra quelli sopra elencati ed, in particolare, i rapporti di conduzione a colonia parziaria non appoderata o impropria.

6. - Titolo di possesso dei terreni (rapporto tra impresa e proprietà) — Il titolo di possesso dei terreni fa riferimento al titolo in base al quale il conduttore dispone dei terreni stessi; nel caso della colonia parziaria appoderata il titolo di possesso è riferito al concedente.

Tra i titoli di possesso sono stati posti in evidenza la proprietà (alla quale è stata assimilata l'enfiteusi) e l'affitto. Tra gli «altri titoli» risultano compresi: l'usufrutto, l'assegnazione di terreni da parte di un Ente di riforma o Consorzio o Università agraria o Ente simile, la colonia perpetua, il beneficio parrocchiale, l'uso gratuito, ecc.

7. - Coltivazioni praticate — Per «prati avvicendati ed erbai» si intendono le coltivazioni formate da una specie o da un miscuglio di specie erbacee destinate esclusivamente alla produzione del foraggio, che vengono praticate in avvicendamento o in rotazione con altre coltivazioni erbacee.

Per «prati permanenti e pascoli» si intendono i terreni saldi destinati esclusivamente e permanentemente alla produzione di foraggio e quindi, di norma, privi di piante legnose. Si intendono destinati a prato permanente o a pascolo anche i terreni sui quali siano presenti piante legnose a carattere sparso o come relitti di precedenti colture.

La vite è considerata in coltura specializzata quando viene coltivata su terreni utilizzati esclusivamente per detta coltivazione, oppure su terreni il cui suolo viene parzialmente utilizzato anche per coltivazioni erbacee

aventi, generalmente, carattere accessorio o marginale. La vite è considerata in coltura specializzata anche quando è compresente sul terreno ad altra specie legnosa agraria e rappresenta la coltivazione predominante dal punto di vista della destinazione produttiva del terreno stesso.

La vite è considerata in coltura promiscua quando viene coltivata su terreni utilizzati contemporaneamente per coltivazioni erbacee non aventi carattere accessorio o marginale, oppure quando è compresente sul terreno ad altra specie legnosa agraria e non rappresenta la coltivazione predominante dal punto di vista della destinazione produttiva del terreno stesso.

Nelle Tavv. 4 e 8, con riferimento a ciascuna coltivazione, risulta riportata la superficie totale delle aziende che praticano tale coltivazione, nonchè la superficie investita nella coltivazione stessa. Per la vite in coltura promiscua, invece, risulta indicata soltanto la superficie totale delle aziende in cui è presente tale coltivazione.

8. - **Bestiame** — I dati fanno riferimento al numero dei capi di bestiame delle specie e categorie considerate che, a prescindere dal titolo di possesso, alla data del censimento risultavano in dotazione di ciascuna azienda, anche se temporaneamente assenti per qualsiasi motivo (transumanza, pascolo, ecc.).

Per quanto riguarda la Tav. 9, i dati sui bovini sono riportati distintamente per il totale dei bovini e per il numero delle vacche da latte.

Ai fini del censimento, per vacca s'intende la bovina che ha già partorito o che, pur non avendo mai partorito, ha già fatto la terza mossa. Sono considerate vacche da latte quelle che, per razza ed attitudine, sono adibite esclusivamente alla produzione di latte, o che, comunque, danno una produzione di latte di norma eccedente la quantità occorrente per l'alimentazione del vitello durante il periodo dell'alimentazione latte di questo.

Per quanto concerne gli ovini e caprini (Tavv. 5 e 9), è da ritenere che i dati dichiarati nei questionari di azienda siano inferiori alla loro effettiva consistenza.

Avvertenze particolari — Il numero delle aziende riportato nelle Tavv. 1, 5, 9, 10, 11 fa riferimento a tutte le aziende agricole, forestali e zootecniche esistenti nella provincia. Nelle Tavv. 2, 3, 4, 6, 7, 8 non sono comprese, per la natura dei caratteri considerati, le aziende senza terreno agrario.

Per quanto concerne, inoltre, le Tavv. 4 e 8, è da tener presente che, con riferimento alle coltivazioni indicate, le aziende e la relativa superficie totale risultano ripetute tante volte quante sono le coltivazioni da esse praticate. Così, ad esempio, se un'azienda pratica la coltivazione del frumento e della vite in coltura specializzata, tale azienda e la relativa superficie totale risulta ripetuta sia tra le aziende che praticano la coltivazione del frumento, sia tra le aziende che praticano la coltivazione della vite in coltura specializzata.



TAVOLE INTRODUTTIVE

BRANDY GOK WITH BLOW UP

TAV. 1 — Aziende per forma di conduzione e classe di superficie

Superficie in ettari

CLASSI DI SUPERFICIE DELLE AZIENDE <i>Ettari</i>	CONDUZIONE DIRETTA DEL COLTIVATORE		CONDUZIONE CON SALARIATI E/O COMPARTICIPANTI		CONDUZIONE A COLONIA PARZIARIA APPODERATA		ALTRA FORMA DI CONDUZIONE		T O T A L E	
	Aziende	Superficie	Aziende	Superficie	Aziende	Superficie	Aziende	Superficie	Aziende	Superficie
Senza terreno agrario . . .	432	—	1	—	—	—	—	—	433	—
fino a 0,10	5.446	342,87	596	39,83	—	—	59	4,13	6.101	386,83
0,11 - 0,20	6.453	1.022,19	916	145,86	—	—	115	18,18	7.484	1.186,23
0,21 - 0,30	5.578	1.437,79	879	225,29	—	—	107	28,44	6.564	1.691,52
0,31 - 0,40	4.971	1.775,69	802	287,72	—	—	106	38,89	5.879	2.102,30
0,41 - 0,50	3.858	1.785,36	666	305,77	—	—	121	56,77	4.645	2.147,90
0,51 - 0,75	6.993	4.398,51	1.404	883,19	—	—	189	119,79	8.586	5.401,49
0,76 - 1,00	6.004	5.371,86	1.178	1.045,10	—	—	221	203,13	7.403	6.620,09
1,01 - 1,50	6.411	8.046,92	1.481	1.865,01	—	—	269	343,24	8.161	10.255,17
1,51 - 2,00	4.373	7.742,00	1.105	1.951,02	—	—	197	354,56	5.675	10.047,58
2,01 - 2,50	2.607	5.893,91	684	1.547,75	—	—	168	381,74	3.459	7.823,40
2,51 - 3,00	2.152	5.977,92	585	1.621,18	—	—	151	425,51	2.888	8.024,61
3,01 - 3,50	1.250	4.075,66	417	1.361,10	—	—	95	312,16	1.762	5.748,92
3,51 - 4,00	1.097	4.143,43	308	1.164,81	—	—	102	390,98	1.507	5.699,22
4,01 - 4,50	729	3.109,90	274	1.170,82	—	—	66	284,03	1.069	4.564,75
4,51 - 5,00	633	3.030,28	262	1.253,80	—	—	88	424,84	983	4.708,92
5,01 - 7,50	1.714	10.435,74	801	4.952,95	—	—	228	1.415,30	2.743	16.803,99
7,51 - 10,00	695	6.047,21	437	3.814,02	—	—	152	1.342,29	1.284	11.203,52
10,01 - 12,50	374	4.192,75	270	3.039,95	—	—	90	1.002,42	734	8.235,12
12,51 - 15,00	229	3.143,60	202	2.797,44	—	—	66	901,60	497	6.842,64
15,01 - 20,00	200	3.465,78	283	4.940,70	—	—	108	1.885,45	591	10.291,93
20,01 - 25,00	98	2.189,76	166	3.715,97	—	—	67	1.506,73	331	7.412,46
25,01 - 30,00	62	1.715,12	124	3.421,42	—	—	42	1.155,25	228	6.291,79
30,01 - 40,00	45	1.565,56	144	5.036,95	—	—	56	1.906,16	245	8.508,67
40,01 - 50,00	33	1.475,63	92	4.124,90	—	—	25	1.142,73	150	6.743,26
50,01 - 75,00	29	1.748,97	112	6.845,82	—	—	40	2.405,23	181	11.000,02
75,01 - 100,00	11	998,21	61	5.330,43	—	—	24	2.097,09	96	8.425,73
100,01 - 150,00	12	1.502,72	58	6.992,70	—	—	20	2.553,74	90	11.049,16
150,01 - 200,00	1	158,83	49	8.490,80	—	—	6	1.039,75	56	9.689,38
200,01 - 250,00	—	—	15	3.353,43	—	—	4	863,63	19	4.217,06
250,01 - 500,00	1	320,71	45	15.101,50	—	—	4	1.341,85	50	16.764,06
500,01 - 1.000,00	—	—	33	22.171,35	—	—	2	1.694,33	35	23.865,68
1.000,01 - 2.500,00	—	—	21	30.908,07	—	—	—	—	21	30.908,07
oltre 2.500	—	—	4	16.700,76	—	—	—	—	4	16.700,76
TOTALE	62.491	97.114,88	14.475	166.607,41	—	—	2.988	27.639,94	79.954	291.362,23

TAV. 2 — Aziende per titolo di possesso dei terreni

Superficie in ettari

FORME DI CONDUZIONE ZONE ALTIMETRICHE	T O T A L E				SOLO PROPRIETÀ		SOLO AFFITTO		PARTE IN PROPRIETÀ E PARTE IN AFFITTO				
	Aziende	Superficie			Aziende	Superficie	Aziende	Superficie	Aziende	Superficie			
		proprietà	affitto	altri titoli						Totale	proprietà	affitto	Totale
CONDUZIONE DIRETTA DEL COLTIVATORE	62.059	84.245,18	9.414,25	3.455,45	97.114,88	55.721	79.125,59	2.190	4.745,39	2.079	3.733,57	4.150,84	7.884,41
Montagna	17.890	23.061,39	2.637,83	311,35	26.010,57	15.891	21.410,43	816	1.159,64	811	1.423,56	1.446,77	2.870,33
Collina	39.263	55.463,18	5.795,05	3.051,83	64.310,06	35.403	52.288,42	1.125	2.969,01	1.122	2.050,04	2.339,44	4.389,48
Pianura	4.906	5.720,61	981,37	92,27	6.794,25	4.427	5.426,74	249	616,74	146	259,97	364,63	624,60
CONDUZIONE CON SALARIATI E/O COMPARTICIPANTI	14.474	158.932,35	2.790,11	4.884,95	166.607,41	13.517	153.810,56	171	1.055,07	214	1.420,36	1.714,47	3.134,83
Montagna	5.253	78.953,10	1.364,09	1.284,78	81.601,97	4.901	77.758,24	92	483,63	100	698,73	873,99	1.572,72
Collina	7.798	68.180,35	967,76	3.108,60	72.256,71	7.277	65.629,49	60	366,86	84	493,57	586,80	1.080,37
Pianura	1.423	11.798,90	458,26	491,57	12.748,73	1.339	10.422,83	19	204,58	30	228,06	253,68	481,74
CONDUZIONE A COLONIA PAR- ZIARIA APPODERATA	—	—	—	—	—	—	—	—	—	—	—	—	—
Montagna	—	—	—	—	—	—	—	—	—	—	—	—	—
Collina	—	—	—	—	—	—	—	—	—	—	—	—	—
Pianura	—	—	—	—	—	—	—	—	—	—	—	—	—
ALTRA FORMA DI CONDUZIONE	2.988	26.349,53	509,60	780,81	27.639,94	2.857	25.770,66	12	326,40	14	62,88	183,20	246,08
Montagna	338	2.883,88	11,29	134,36	3.029,53	322	2.852,90	1	1,37	3	21,02	9,92	30,94
Collina	2.555	23.123,45	498,31	640,33	24.262,09	2.445	22.582,21	11	325,03	11	41,86	173,28	215,14
Pianura	95	342,20	—	6,12	348,32	90	335,55	—	—	—	—	—	—
TOTALE	79.521	269.527,06	12.713,96	9.121,21	291.362,23	72.095	258.706,81	2.373	6.126,86	2.307	5.216,81	6.048,51	11.265,32
MONTAGNA	23.481	104.898,37	4.013,21	1.730,49	110.642,07	21.114	102.021,57	909	1.644,64	914	2.143,31	2.330,68	4.473,99
COLLINA	49.616	146.766,98	7.261,12	6.800,76	160.828,86	45.125	140.500,12	1.196	3.660,90	1.217	2.585,47	3.099,52	5.684,99
PIANURA	6.424	17.861,71	1.439,63	589,96	19.891,30	5.856	16.185,12	268	821,32	176	488,03	618,31	1.106,34

TAV. 3 — Aziende per frammentazione in corpi di terreno

Superficie in ettari

FORME DI CONDUZIONE ZONE ALTIMETRICHE	AZIENDE COSTITUTE DA UN UNICO CORPO		AZIENDE I CUI TERRENI SONO FRAMMENTATI IN CORPI													
			2		3		4		5		6		7		8	
	Aziende	Superficie	Aziende	Superficie	Aziende	Superficie	Aziende	Superficie	Aziende	Superficie	Aziende	Superficie	Aziende	Superficie	Aziende	Superficie
CONDUZIONE DIRETTA DEL COLTIVATORE	32.869	30.449,41	13.655	19.901,31	7.012	15.748,87	3.740	10.792,13	2.022	7.329,05	1.127	4.381,54	635	2.506,36	370	1.930,63
Montagna	9.462	8.057,56	3.990	5.151,01	1.991	4.024,00	1.057	2.955,39	578	2.113,86	310	1.158,91	191	703,93	110	525,09
Collina	20.127	19.540,81	8.673	13.075,92	4.664	10.683,27	2.528	7.329,22	1.385	4.905,50	784	3.057,45	434	1.770,75	254	1.369,87
Pianura	3.280	2.851,04	992	1.674,38	357	1.041,60	155	507,52	59	309,69	33	165,18	10	31,68	6	35,67
CONDUZIONE CON SALARIATI E/O COMPARTICIPANTI	6.842	44.271,34	3.231	19.109,10	1.849	20.641,57	1.001	12.135,66	632	9.547,33	390	9.288,20	213	7.427,63	152	4.227,49
Montagna	2.448	25.354,92	1.169	10.479,43	649	8.279,14	353	6.620,37	222	4.102,08	144	3.387,20	77	4.346,66	49	1.229,66
Collina	3.406	16.059,05	1.760	6.716,24	1.053	10.939,01	582	4.331,27	355	4.325,52	222	5.299,58	124	2.434,45	93	2.588,69
Pianura	788	2.857,37	302	1.913,43	147	1.423,42	66	1.184,02	55	1.119,78	24	601,42	12	646,52	10	409,14
CONDUZIONE A COLONIA PARZIARIA APPODERATA	—	—	—	—	—	—	—	—	—	—	—	—	—	—	—	—
Montagna	—	—	—	—	—	—	—	—	—	—	—	—	—	—	—	—
Collina	—	—	—	—	—	—	—	—	—	—	—	—	—	—	—	—
Pianura	—	—	—	—	—	—	—	—	—	—	—	—	—	—	—	—
ALTRA FORMA DI CONDUZIONE	1.375	5.154,65	624	3.209,56	385	4.097,58	203	3.133,57	139	2.470,74	80	1.357,57	50	2.340,76	33	1.014,00
Montagna	161	727,90	76	413,16	37	487,86	15	121,07	17	373,09	12	113,73	4	142,02	4	44,48
Collina	1.151	4.234,14	528	2.716,39	342	3.582,10	187	3.009,97	121	2.092,79	66	1.228,19	46	2.198,74	28	954,62
Pianura	63	192,61	20	80,01	6	27,62	1	2,53	1	4,86	2	15,65	—	—	1	14,90
TOTALE	40.886	79.875,40	17.510	42.219,97	9.246	40.488,02	4.944	26.061,36	2.793	19.347,17	1.597	15.027,31	898	12.274,75	555	7.172,12
MONTAGNA	12.071	34.140,38	5.235	16.043,60	2.677	12.791,00	1.425	9.696,83	817	6.589,03	466	4.659,84	272	5.192,61	163	1.799,23
COLLINA	24.684	39.834,00	10.961	22.508,55	6.059	25.204,38	3.297	14.670,46	1.861	11.323,81	1.072	9.585,22	604	6.403,94	375	4.913,18
PIANURA	4.131	5.901,02	1.314	3.667,82	510	2.492,64	222	1.694,07	115	1.434,33	59	782,25	22	678,20	17	459,71

AZIENDE I CUI TERRENI SONO FRAMMENTATI IN CORPI

	9		10		11 - 15			16 - 20			21 - 50			oltre 50		
	Aziende	Superficie	Aziende	Superficie	Aziende	Corpi	Superficie	Aziende	Corpi	Superficie	Aziende	Corpi	Superficie	Aziende	Corpi	Superficie
CONDUZIONE DIRETTA DEL COLTIVATORE	213	1.386,77	153	861,58	211	2.573	1.340,75	31	532	285,72	21	520	200,76	—	—	—
Montagna	69	526,52	45	237,94	69	839	431,49	11	194	83,93	7	163	40,94	—	—	—
Collina	136	789,72	106	610,48	138	1.688	815,46	20	338	201,79	14	357	159,82	—	—	—
Pianura	8	70,53	2	13,16	4	46	93,80	—	—	—	—	—	—	—	—	—
CONDUZIONE CON SALARIATI E/O COMPARTICIPANTI	85	4.101,32	75	7.145,58	133	1.685	12.340,93	42	767	6.711,78	24	631	6.462,05	5	338	3.197,38
Montagna	31	943,00	29	3.535,27	52	667	3.302,51	16	290	4.018,54	10	278	3.137,35	4	278	2.865,84
Collina	49	2.011,18	39	2.907,36	76	956	8.415,87	25	461	2.676,72	13	331	3.220,23	1	60	331,54
Pianura	5	1.147,14	7	702,95	5	62	622,55	1	16	16,52	1	22	104,47	—	—	—
CONDUZIONE A COLONIA PARZIARIA APPODERATA	—	—	—	—	—	—	—	—	—	—	—	—	—	—	—	—
Montagna	—	—	—	—	—	—	—	—	—	—	—	—	—	—	—	—
Collina	—	—	—	—	—	—	—	—	—	—	—	—	—	—	—	—
Pianura	—	—	—	—	—	—	—	—	—	—	—	—	—	—	—	—
ALTRA FORMA DI CONDUZIONE	19	1.132,33	22	636,16	33	415	1.634,53	11	202	593,29	14	409	865,20	—	—	—
Montagna	1	29,13	4	158,21	3	36	156,15	1	20	59,01	3	78	203,72	—	—	—
Collina	17	1.093,06	18	477,95	30	379	1.478,38	10	182	534,28	11	331	661,48	—	—	—
Pianura	1	10,14	—	—	—	—	—	—	—	—	—	—	—	—	—	—
TOTALE	317	6.620,42	250	8.643,32	377	4.673	15.316,21	84	1.501	7.590,79	59	1.560	7.528,01	5	338	3.197,38
MONTAGNA	101	1.498,65	78	3.931,42	124	1.542	3.890,15	28	504	4.161,48	20	519	3.382,01	4	278	2.865,84
COLLINA	202	3.893,96	163	3.995,79	244	3.023	10.709,71	55	981	3.412,79	38	1.019	4.041,53	1	60	331,54
PIANURA	14	1.227,81	9	716,11	9	108	716,35	1	16	16,52	1	22	104,47	—	—	—

TAV. 4 — Aziende secondo alcune coltivazioni praticate (a)

Superficie in ettari

FORME DI CONDUZIONE ZONE ALTIMETRICHE	AZIENDE CHE PRATICANO LA COLTIVAZIONE DI													
	Frumento			Foraggere						Vite				
	Superficie			Prati avvicendati ed erbai			Prati permanenti e pascoli			Coltura specializzata (vigneto)		Coltura promiscua		
	Aziende	totale delle aziende	a frumento	Aziende	Superficie totale delle aziende	a prati avvicendati ed erbai	Aziende	Superficie totale delle aziende	a prati permanenti e pascoli	Aziende	Superficie totale delle aziende	a vigneto	Aziende	Superficie totale delle aziende
CONDUZIONE DIRETTA DEL COLTIVATORE	19.553	51.395,86	15.500,66	8.162	22.955,63	7.022,94	23.219	58.965,39	26.923,54	10.691	24.701,14	4.982,75	1.141	3.189,33
Montagna	5.592	12.720,52	3.764,61	1.705	5.385,30	1.543,92	6.295	15.350,32	6.967,94	1.921	4.296,26	644,63	367	735,09
Collina	13.721	37.776,96	11.499,03	6.018	16.249,58	4.927,73	16.577	42.682,19	19.606,43	8.517	19.741,05	4.091,14	753	2.398,05
Pianura	240	898,38	237,02	439	1.320,75	551,29	347	932,88	349,17	253	663,83	246,98	21	56,19
CONDUZIONE CON SALARIATI E/O COMPARTICIPANTI	3.353	68.231,09	8.264,98	1.652	39.706,39	5.680,61	4.817	120.623,58	34.036,73	3.354	45.515,71	4.846,74	242	3.175,07
Montagna	878	31.279,72	2.451,75	357	17.685,14	1.954,04	1.526	62.988,60	15.972,77	717	15.216,26	670,77	82	687,10
Collina	2.396	33.691,52	5.554,65	1.154	17.031,30	3.088,20	3.179	53.243,85	17.325,00	2.405	24.770,43	2.883,72	141	2.202,39
Pianura	79	3.259,85	258,58	141	4.989,95	638,37	112	4.391,13	738,96	232	5.529,02	1.292,25	19	285,58
CONDUZIONE A COLONIA PARZIARIA APPODERATA	—	—	—	—	—	—	—	—	—	—	—	—	—	—
Montagna	—	—	—	—	—	—	—	—	—	—	—	—	—	—
Collina	—	—	—	—	—	—	—	—	—	—	—	—	—	—
Pianura	—	—	—	—	—	—	—	—	—	—	—	—	—	—
ALTRA FORMA DI CONDUZIONE	897	18.921,06	3.505,23	325	7.066,94	1.134,39	1.176	21.317,69	8.798,52	1.372	15.486,64	2.437,27	65	628,98
Montagna	88	1.832,77	152,54	19	402,23	33,01	141	2.324,49	1.018,77	147	1.619,42	180,81	6	207,01
Collina	782	16.895,92	3.293,11	296	6.588,44	1.084,07	1.012	18.837,02	7.741,07	1.183	13.727,15	2.168,20	58	416,04
Pianura	27	192,37	59,58	10	76,27	17,31	23	156,18	38,68	42	140,07	88,26	1	5,93
TOTALE	23.803	138.548,01	27.270,87	10.139	69.728,96	13.837,94	29.212	200.906,66	69.758,79	15.417	85.703,49	12.266,76	1.448	6.993,38
MONTAGNA	6.558	45.833,01	6.368,90	2.081	23.472,67	3.530,97	7.962	80.663,41	23.959,48	2.785	21.131,94	1.496,21	455	1.629,20
COLLINA	16.899	88.364,40	20.346,79	7.468	39.869,32	9.100,00	20.768	114.763,06	44.672,50	12.105	58.238,63	9.143,06	952	5.016,48
PIANURA	346	4.350,60	555,18	590	6.386,97	1.206,97	482	5.480,19	1.126,81	527	6.332,92	1.627,49	41	347,70


(a) Cfr. Avvertenze particolari.

TAV. 5 — Aziende per dotazione di bestiame

Superficie in ettari

FORME DI CONDUZIONE ZONE ALTIMETRICHE	AZIENDE CON BESTIAME							AZIENDE SENZA BESTIAME		TOTALE	
	Aziende		Capi					Numero	Superficie	Aziende	Superficie
	Numero	Superficie	Bovini	Bufalini	Ovini e caprini	Suini	Equini				
CONDUZIONE DIRETTA DEL COLTIVATORE	19.446	49.463,60	15.764	—	52.578	11.298	9.060	43.045	47.651,28	62.491	97.114,88
Montagna	5.238	12.773,70	4.740	—	20.688	2.863	2.108	12.824	13.236,87	18.062	26.010,57
Collina	13.423	34.758,99	9.601	—	30.050	8.079	6.856	26.063	29.551,07	39.486	64.310,06
Pianura	785	1.930,91	1.423	—	1.840	356	96	4.158	4.863,34	4.943	6.794,25
CONDUZIONE CON SALARIATI E/O COMPARTICIPANTI	2.049	49.684,59	6.517	—	8.732	1.670	794	12.426	116.922,82	14.475	166.607,41
Montagna	542	16.790,62	1.703	—	3.602	357	203	4.711	64.811,35	5.253	81.601,97
Collina	1.334	28.157,27	4.082	—	4.818	1.204	562	6.465	44.099,44	7.799	72.256,71
Pianura	173	4.736,70	732	—	312	109	29	1.250	8.012,03	1.423	12.748,73
CONDUZIONE A COLONIA PARZIARIA APPODERATA	—	—	—	—	—	—	—	—	—	—	—
Montagna	—	—	—	—	—	—	—	—	—	—	—
Collina	—	—	—	—	—	—	—	—	—	—	—
Pianura	—	—	—	—	—	—	—	—	—	—	—
ALTRA FORMA DI CONDUZIONE	829	17.269,87	3.130	—	2.257	753	304	2.159	10.370,07	2.988	27.639,94
Montagna	74	1.590,73	261	—	558	91	6	264	1.438,80	338	3.029,53
Collina	744	15.629,22	2.843	—	1.699	658	296	1.811	8.632,87	2.555	24.262,09
Pianura	11	49,92	26	—	—	4	2	84	298,40	95	348,32
TOTALE	22.324	116.418,06	25.411	—	63.567	13.721	10.158	57.630	174.944,17	79.954	291.362,23
MONTAGNA	5.854	31.155,05	6.704	—	24.848	3.311	2.317	17.799	79.487,02	23.653	110.642,07
COLLINA	15.501	78.545,48	16.526	—	36.567	9.941	7.714	34.339	82.283,38	49.840	160.828,86
PIANURA	969	6.717,53	2.181	—	2.152	469	127	5.492	13.173,77	6.461	19.891,30

TAVOLE ANALITICHE



TAV. 6 — Aziende per classe di superficie e titolo di possesso dei terreni

Superficie in ettari
A - TOTALE

CLASSI DI SUPERFICIE DELLE AZIENDE <i>Ettari</i>	SOLO PROPRIETÀ		SOLO AFFITTO		SOLO ALTRI TITOLI		PARTE IN PROPRIETÀ E PARTE IN AFFITTO			PARTE IN PROPRIETÀ E PARTE AD ALTRI TITOLI				
	Aziende	Superficie	Aziende	Superficie	Aziende	Superficie	Aziende*	Superficie			Aziende	Superficie		
								proprietà	affitto	Totale		proprietà	altri titoli	Totale
Fino a 0,10	5.907	373,92	86	5,50	92	6,14	10	0,41	0,40	0,81	6	0,30	0,16	0,46
0,11 - 0,20	7.144	1.131,85	142	23,16	136	21,34	25	2,12	1,92	4,04	35	2,83	2,63	5,46
0,21 - 0,30	6.230	1.605,30	153	39,78	121	30,80	34	3,36	5,35	8,71	25	3,22	3,45	6,67
0,31 - 0,40	5.569	1.991,07	138	49,76	92	32,77	46	7,62	8,78	16,40	32	6,25	5,33	11,58
0,41 - 0,50	4.345	2.008,73	141	65,61	64	29,56	49	10,46	12,09	22,55	44	11,91	8,56	20,47
0,51 - 0,75	7.965	5.008,22	248	156,38	131	82,07	140	41,63	48,00	89,63	97	33,13	28,56	61,69
0,76 - 1,00	6.632	5.922,20	370	341,60	101	88,92	177	67,87	89,32	157,19	115	54,57	48,39	102,96
1,01 - 1,50	7.298	9.161,29	268	345,47	125	157,90	318	185,83	213,38	399,21	139	91,55	82,84	174,39
1,51 - 2,00	4.947	8.748,07	240	443,63	67	118,47	272	231,42	243,62	475,04	130	123,49	105,37	228,86
2,01 - 2,50	2.962	6.696,71	117	267,19	49	111,76	213	241,10	240,20	481,30	96	125,26	91,44	216,70
2,51 - 3,00	2.460	6.824,97	121	349,86	40	111,37	163	240,66	212,32	452,98	82	107,69	116,85	224,54
3,01 - 3,50	1.478	4.822,44	36	119,01	30	96,96	120	174,35	217,12	391,47	70	118,03	110,02	228,05
3,51 - 4,00	1.274	4.822,51	42	162,10	27	101,57	107	199,26	199,92	399,18	39	75,09	70,71	145,80
4,01 - 4,50	898	3.833,04	26	111,47	15	64,33	74	162,68	154,40	317,08	34	68,89	75,66	144,55
4,51 - 5,00	804	3.851,46	38	183,84	17	81,27	70	170,48	162,95	333,43	41	98,60	98,14	196,74
5,01 - 7,50	2.271	13.904,88	82	513,54	54	337,15	193	629,16	551,26	1.180,42	94	277,46	292,68	570,14
7,51 - 10,00	1.045	9.113,28	46	413,25	25	218,68	94	435,98	381,90	817,88	45	164,31	224,44	388,75
10,01 - 12,50	605	6.804,18	17	190,72	15	167,02	64	339,64	368,70	708,34	18	67,17	135,52	202,69
12,51 - 15,00	413	5.686,02	15	203,74	15	211,63	34	173,79	293,44	467,23	12	61,77	102,09	163,86
15,01 - 20,00	514	8.948,21	15	264,90	4	71,13	33	294,55	274,63	569,18	17	145,63	161,51	307,14
20,01 - 25,00	288	6.454,07	6	137,52	3	69,39	21	254,89	210,25	465,14	11	120,97	123,67	244,64
25,01 - 30,00	206	5.686,99	3	79,12	4	108,65	9	153,56	98,74	252,30	6	91,10	73,63	164,73
30,01 - 40,00	212	7.335,05	9	326,61	2	68,60	16	224,66	344,02	568,68	6	136,86	72,87	209,73
40,01 - 50,00	135	6.078,36	4	176,88	2	91,02	5	83,68	138,02	221,70	4	156,53	18,77	175,30
50,01 - 75,00	165	10.068,77	3	181,36	3	177,94	5	59,72	231,41	291,13	5	206,25	74,57	280,82
75,01 - 100,00	86	7.551,62	2	170,00	1	84,47	4	133,25	219,22	352,47	3	135,67	131,50	267,17
100,01 - 150,00	80	9.839,31	4	484,15	1	110,00	4	226,83	250,45	477,28	1	134,40	4,02	138,42
150,01 - 200,00	45	7.831,30	—	—	1	171,00	5	354,02	501,92	855,94	5	468,23	362,91	831,14
200,01 - 250,00	17	3.798,71	—	—	—	—	1	105,65	100,00	205,65	1	14,70	198,00	212,70
250,01 - 500,00	44	14.991,96	1	320,71	—	—	1	8,18	274,78	282,96	4	803,53	364,90	1.168,43
500,01 - 1.000,00	32	21.811,01	—	—	1	587,67	—	—	—	—	2	1.433,13	33,87	1.467,00
1.000,01 - 2.500,00	20	29.300,55	—	—	1	1.607,52	—	—	—	—	—	—	—	—
oltre 2.500	4	16.700,76	—	—	—	—	—	—	—	—	—	—	—	—
TOTALE	72.095	258.706,81	2.373	6.126,86	1.239	5.217,10	2.307	5.216,81	6.048,51	11.265,32	1.219	5.338,52	3.223,06	8.561,58

CLASSI DI SUPERFICIE DELLE AZIENDE <i>Ettari</i>	PARTE IN AFFITTO E PARTE AD ALTRI TITOLI			PARTE IN PROPRIETÀ, PARTE IN AFFITTO E PARTE AD ALTRI TITOLI				T O T A L E						
	Aziende	Superficie			Aziende	Superficie				Aziende	Superficie			
		affitto	altri titoli	Totale		proprietà	affitto	altri titoli	Totale		proprietà	affitto	altri titoli	Totale
Fino a 0,10	—	—	—	—	—	—	—	—	—	6.101	374,63	5,90	6,30	386,83
0,11 - 0,20	2	0,14	0,24	0,38	—	—	—	—	—	7.484	1.136,80	25,22	24,21	1.186,23
0,21 - 0,30	1	0,13	0,13	0,26	—	—	—	—	—	6.564	1.611,88	45,26	34,38	1.691,52
0,31 - 0,40	1	0,06	0,33	0,39	1	0,10	0,14	0,09	0,33	5.879	2.005,04	58,74	38,52	2.102,30
0,41 - 0,50	1	0,30	0,20	0,50	1	0,04	0,40	0,04	0,48	4.645	2.031,14	78,40	38,36	2.147,90
0,51 - 0,75	2	0,15	1,29	1,44	3	0,57	1,04	0,45	2,06	8.586	5.083,55	205,57	112,37	5.401,49
0,76 - 1,00	—	—	—	—	8	2,20	2,24	2,78	7,22	7.403	6.046,84	433,16	140,09	6.620,09
1,01 - 1,50	3	1,27	2,55	3,82	10	2,99	4,48	5,62	13,09	8.161	9.441,66	564,60	248,91	10.255,17
1,51 - 2,00	11	6,08	13,09	19,17	8	3,95	4,49	5,90	14,34	5.675	9.106,93	697,82	242,83	10.047,58
2,01 - 2,50	7	6,99	8,86	15,85	15	12,58	13,30	8,01	33,89	3.459	7.075,65	527,68	220,07	7.823,40
2,51 - 3,00	4	3,12	7,50	10,62	18	14,49	16,88	18,90	50,27	2.888	7.187,81	582,18	254,62	8.024,61
3,01 - 3,50	8	8,48	17,48	25,96	20	13,80	24,85	26,38	65,03	1.762	5.128,62	369,46	250,84	5.748,92
3,51 - 4,00	7	10,34	16,24	26,58	11	13,40	10,49	17,59	41,48	1.507	5.110,26	382,85	206,11	5.699,22
4,01 - 4,50	5	8,99	12,54	21,53	17	18,74	26,98	27,03	72,75	1.069	4.083,35	301,84	179,56	4.564,75
4,51 - 5,00	2	3,71	5,65	9,36	11	18,11	15,52	19,19	52,82	983	4.138,65	366,02	204,25	4.708,92
5,01 - 7,50	12	20,25	51,10	71,35	37	47,29	65,75	113,47	226,51	2.743	14.858,79	1.150,80	794,40	16.803,99
7,51 - 10,00	9	30,33	48,02	78,35	20	36,66	67,03	69,64	173,33	1.284	9.750,23	892,51	560,78	11.203,52
10,01 - 12,50	6	23,16	41,51	64,67	9	27,91	31,72	37,87	97,50	734	7.238,90	614,30	381,92	8.235,12
12,51 - 15,00	—	—	—	—	8	19,27	43,99	46,90	110,16	497	5.940,85	541,17	360,62	6.842,64
15,01 - 20,00	2	25,00	7,47	32,47	6	28,77	42,95	27,18	98,90	591	9.417,16	607,48	267,29	10.291,93
20,01 - 25,00	—	—	—	—	2	4,05	17,84	19,81	41,70	331	6.833,98	365,61	212,87	7.412,46
25,01 - 30,00	—	—	—	—	—	—	—	—	—	228	5.931,65	177,86	182,28	6.291,79
30,01 - 40,00	—	—	—	—	—	—	—	—	—	245	7.696,57	670,63	141,47	8.508,67
40,01 - 50,00	—	—	—	—	—	—	—	—	—	150	6.318,57	314,90	109,79	6.743,26
50,01 - 75,00	—	—	—	—	—	—	—	—	—	181	10.334,74	412,77	252,51	11.000,02
75,01 - 100,00	—	—	—	—	—	—	—	—	—	96	7.820,54	389,22	215,97	8.425,73
100,01 - 150,00	—	—	—	—	—	—	—	—	—	90	10.200,54	734,60	114,02	11.049,16
150,01 - 200,00	—	—	—	—	—	—	—	—	—	56	8.653,55	501,92	533,91	9.689,38
200,01 - 250,00	—	—	—	—	—	—	—	—	—	19	3.919,06	100,00	198,00	4.217,06
250,01 - 500,00	—	—	—	—	—	—	—	—	—	50	15.803,67	595,49	364,90	16.764,06
500,01 - 1.000,00	—	—	—	—	—	—	—	—	—	35	23.244,14	—	621,54	23.865,68
1.000,01 - 2.500,00	—	—	—	—	—	—	—	—	—	21	29.300,55	—	1.607,52	30.908,07
oltre 2.500	—	—	—	—	—	—	—	—	—	4	16.700,76	—	—	16.700,76
TOTALE	83	148,50	234,20	382,70	205	264,92	390,09	446,85	1.101,86	79.521	269.527,06	12.713,96	9.121,21	291.362,23

Segue Tav. 6 — Aziende per classe di superficie e titolo di possesso dei terreni

Superficie in ettari

B - PER FORMA DI CONDUZIONE

CLASSI DI SUPERFICIE DELLE AZIENDE Ettari	TOTALE					SOLO PROPRIETÀ		SOLO AFFITTO		PARTE IN PROPRIETÀ E PARTE IN AFFITTO			
	Aziende	Superficie			Totale	Aziende	Superficie	Aziende	Superficie	Aziende	Superficie		
		proprietà	affitto	altri titoli							proprietà	affitto	Totale
CONDUZIONE DIRETTA DEL COLTIVATORE													
Fino a 0,10	5.446	332,09	5,78	5,00	342,87	5.273	331,38	84	5,38	10	0,41	0,40	0,81
0,11 - 0,20 . . .	6.453	976,92	24,33	20,94	1.022,19	6.142	972,89	138	22,39	21	1,52	1,80	3,32
0,21 - 0,30 . . .	5.578	1.366,08	42,61	29,10	1.437,79	5.277	1.360,09	145	37,68	31	3,09	4,80	7,89
0,31 - 0,40 . . .	4.971	1.693,67	53,57	28,45	1.775,69	4.709	1.681,71	126	45,33	42	6,99	8,04	15,03
0,41 - 0,50 . . .	3.858	1.687,23	73,73	24,40	1.785,36	3.606	1.668,34	135	62,78	43	9,52	10,25	19,77
0,51 - 0,75 . . .	6.993	4.125,13	191,64	81,74	4.398,51	6.458	4.058,65	229	144,73	133	39,55	45,72	85,27
0,76 - 1,00 . . .	6.004	4.852,23	412,88	106,75	5.371,86	5.312	4.744,08	354	327,30	165	63,34	83,34	146,68
1,01 - 1,50 . . .	6.411	7.327,50	536,65	182,77	8.046,92	5.643	7.073,73	254	327,41	301	174,07	203,49	377,56
1,51 - 2,00 . . .	4.373	6.914,76	643,95	183,29	7.742,00	3.731	6.592,96	219	406,01	253	215,02	227,37	442,39
2,01 - 2,50 . . .	2.607	5.254,88	468,39	170,64	5.893,91	2.186	4.938,36	99	226,67	197	221,23	224,23	445,46
2,51 - 3,00 . . .	2.152	5.222,45	552,86	202,61	5.977,92	1.771	4.910,11	116	335,83	152	225,02	197,03	422,05
3,01 - 3,50 . . .	1.250	3.542,16	352,44	181,06	4.075,66	1.008	4.075,66	33	109,14	115	164,96	210,10	375,06
3,51 - 4,00 . . .	1.097	3.630,00	350,81	162,62	4.143,43	898	3.395,52	37	142,49	94	162,84	187,49	350,33
4,01 - 4,50 . . .	729	2.681,08	283,74	145,08	3.109,90	575	2.451,15	25	107,36	68	147,61	143,41	291,02
4,51 - 5,00 . . .	633	2.537,76	339,58	152,94	3.030,28	482	2.307,91	34	164,99	66	158,72	155,36	314,08
5,01 - 7,50 . . .	1.714	8.796,37	1.040,23	599,14	10.435,74	1.320	8.035,98	74	463,37	171	548,24	490,86	1.039,10
7,51 - 10,00 . . .	695	4.895,98	736,37	414,86	6.047,21	502	4.364,54	37	330,10	79	375,11	308,91	684,02
10,01 - 12,50 . . .	374	3.454,91	503,59	234,25	4.192,75	282	3.174,43	14	159,62	49	242,81	295,13	537,94
12,51 - 15,00 . . .	229	2.431,62	442,51	269,47	3.143,60	163	2.236,84	12	162,28	28	139,44	244,84	384,28
15,01 - 20,00 . . .	200	2.931,90	412,45	121,43	3.465,78	155	2.686,67	9	156,65	22	191,54	187,85	379,39
20,01 - 25,00 . . .	98	1.903,72	224,19	61,85	2.189,76	76	1.707,28	2	41,95	14	145,16	164,40	309,56
25,01 - 30,00 . . .	62	1.565,76	147,26	2,10	1.715,12	51	1.410,73	3	79,12	7	131,10	68,14	199,24
30,01 - 40,00 . . .	45	1.116,19	431,28	18,09	1.565,56	29	994,64	5	183,37	10	103,46	247,91	351,37
40,01 - 50,00 . . .	33	1.397,07	78,56	—	1.475,63	30	1.344,91	—	—	3	52,16	78,56	130,72
50,01 - 75,00 . . .	29	1.464,24	227,86	56,87	1.748,97	24	1.457,74	3	181,36	1	6,50	46,50	53,00
75,01 - 100,00 . . .	11	882,21	116,00	—	998,21	9	829,10	1	80,00	1	53,11	36,00	89,11
100,01 - 150,00 . . .	12	1.256,25	246,47	—	1.502,72	9	1.110,22	1	121,37	2	146,03	125,10	271,13
150,01 - 200,00 . . .	1	5,02	153,81	—	158,83	—	—	—	—	1	5,02	153,81	158,83
200,01 - 250,00 . . .	—	—	—	—	—	—	—	—	—	—	—	—	—
250,01 - 500,00 . . .	1	—	320,71	—	320,71	—	—	1	320,71	—	—	—	—
500,01 - 1.000,00 . . .	—	—	—	—	—	—	—	—	—	—	—	—	—
1.000,01 - 2.500,00 . . .	—	—	—	—	—	—	—	—	—	—	—	—	—
oltre 2.500	—	—	—	—	—	—	—	—	—	—	—	—	—
TOTALE	62.059	84.245,18	9.414,25	3.455,45	97.114,88	55.721	79.125,59	2.190	4.745,39	2.879	3.733,57	4.150,84	7.884,41

CONDUZIONE CON SALARIATI E/O COMPARTICIPANTI

Fino a 0,10	596	38,67	0,12	1,04	39,83	578	38,67	2	0,12	—	—	—	—
0,11 - 0,20 . . .	916	141,95	0,89	3,02	145,86	889	141,03	4	0,77	4	0,60	0,12	0,72
0,21 - 0,30 . . .	879	218,19	2,65	4,45	225,29	849	217,60	8	2,10	3	0,27	0,55	0,82
0,31 - 0,40 . . .	802	273,23	5,17	9,32	287,72	756	271,22	12	4,43	4	0,63	0,74	1,37
0,41 - 0,50 . . .	666	290,45	4,67	10,65	305,77	625	286,93	6	2,83	6	0,94	1,84	2,78
0,51 - 0,75 . . .	1.404	841,59	13,61	27,99	883,19	1.325	834,25	19	11,65	6	1,68	1,96	3,64
0,76 - 1,00 . . .	1.178	997,11	17,89	30,10	1.045,10	1.108	982,74	13	11,91	12	4,53	5,98	10,51
1,01 - 1,50 . . .	1.481	1.784,50	25,00	55,51	1.865,01	1.398	1.760,52	12	15,38	16	10,56	9,62	20,18
1,51 - 2,00 . . .	1.105	1.852,63	51,87	46,52	1.951,02	1.030	1.820,01	20	35,62	19	16,40	16,25	32,65
2,01 - 2,50 . . .	684	1.446,24	59,29	42,22	1.547,75	612	1.385,72	18	40,52	16	19,87	15,97	35,84
2,51 - 3,00 . . .	585	1.552,31	28,72	40,15	1.621,18	546	1.512,70	5	14,03	10	13,24	14,69	27,93
3,01 - 3,50 . . .	417	1.279,66	12,36	69,08	1.361,10	378	1.234,07	3	9,87	3	7,90	2,36	10,26
3,51 - 4,00 . . .	308	1.094,04	32,04	38,73	1.164,81	276	1.043,49	5	19,61	13	36,42	12,43	48,85
4,01 - 4,50 . . .	274	1.134,38	13,99	22,45	1.170,82	261	1.114,66	—	—	6	15,07	10,99	26,06
4,51 - 5,00 . . .	262	1.186,28	26,44	41,08	1.253,80	237	1.133,59	4	18,85	4	11,76	7,59	19,35
5,01 - 7,50 . . .	801	4.693,28	110,57	149,10	4.952,95	733	4.520,70	8	50,17	22	80,92	60,40	141,32
7,51 - 10,00 . . .	437	3.559,04	141,94	113,04	3.814,02	399	3.477,58	9	83,15	12	47,29	58,79	106,08
10,01 - 12,50 . . .	270	2.835,43	87,08	117,44	3.039,95	243	2.739,14	2	20,62	10	53,52	60,42	113,94
12,51 - 15,00 . . .	202	2.624,39	98,66	74,39	2.797,44	186	2.576,24	3	41,46	6	34,35	48,60	82,95
15,01 - 20,00 . . .	283	4.626,55	175,29	138,86	4.940,70	253	4.413,83	5	88,51	11	103,01	86,78	189,79
20,01 - 25,00 . . .	166	3.519,85	116,42	79,70	3.715,97	150	3.353,85	3	70,57	7	109,73	45,85	155,58
25,01 - 30,00 . . .	124	3.256,12	30,60	134,70	3.421,42	115	3.175,89	—	—	2	22,46	30,60	53,06
30,01 - 40,00 . . .	144	4.685,59	239,35	112,01	5.036,95	129	4.500,69	4	143,24	6	121,20	96,11	217,31
40,01 - 50,00 . . .	92	3.781,77	236,34	106,79	4.124,90	81	3.635,72	4	176,88	2	31,52	59,46	90,98
50,01 - 75,00 . . .	112	6.475,27	184,91	185,64	6.845,82	102	6.273,85	—	—	4	53,22	184,91	238,13
75,01 - 100,00 . . .	61	4.925,71	273,22	131,50	5.330,43	54	4.709,90	1	90,00	3	80,14	183,22	263,36
100,01 - 150,00 . . .	58	6.764,57	228,13	—	6.992,70	55	6.683,77	1	102,78	2	80,80	125,35	206,15
150,01 - 200,00 . . .	49	7.985,18	198,11	307,51	8.490,80	42	7.269,02	—	—	3	348,50	198,11	546,61
200,01 - 250,00 . . .	15	3.055,43	100,00	198,00	3.353,43	13	2.935,08	—	—	1	105,65	100,00	205,65
250,01 - 500,00 . . .	45	14.461,82	274,78	364,90	15.101,50	40	13.650,11	—	—	1	8,18	274,78	282,96
500,01 - 1.000,00 . . .	33	21.549,81	—	621,54	22.171,35	30	20.116,68	—	—	—	—	—	—
1.000,01 - 2.500,00 . . .	21	29.300,55	—	1.607,52	30.908,07	20	29.300,55	—	—	—	—	—	—
oltre 2.500	4	16.700,76	—	—	16.700,76	4	16.700,76	—	—	—	—	—	—
TOTALE	14.474	158.932,35	2.790,11	4.884,95	166.607,41	13.517	153.810,56	171	1.055,07	214	1.420,36	1.714,47	3.134,83

Segue Tav. 6 — Aziende per classe di superficie e titolo di possesso dei terreni

Superficie in ettari

Segue B — PER FORMA DI CONDUZIONE

CLASSI DI SUPERFICIE DELLE AZIENDE <i>Ettari</i>	T O T A L E				SOLO PROPRIETÀ		SOLO AFFITTO		PARTE IN PROPRIETÀ E PARTE IN AFFITTO			
	Aziende	Superficie			Aziende	Superficie	Aziende	Superficie	Aziende	Superficie		
		proprietà	affitto	altri titoli						Totale	proprietà	affitto
Fino a 0,10	—	—	—	—	—	—	—	—	—	—	—	—
0,11 - 0,20	—	—	—	—	—	—	—	—	—	—	—	—
0,21 - 0,30	—	—	—	—	—	—	—	—	—	—	—	—
0,31 - 0,40	—	—	—	—	—	—	—	—	—	—	—	—
0,41 - 0,50	—	—	—	—	—	—	—	—	—	—	—	—
0,51 - 0,75	—	—	—	—	—	—	—	—	—	—	—	—
0,76 - 1,00	—	—	—	—	—	—	—	—	—	—	—	—
1,01 - 1,50	—	—	—	—	—	—	—	—	—	—	—	—
1,51 - 2,00	—	—	—	—	—	—	—	—	—	—	—	—
2,01 - 2,50	—	—	—	—	—	—	—	—	—	—	—	—
2,51 - 3,00	—	—	—	—	—	—	—	—	—	—	—	—
3,01 - 3,50	—	—	—	—	—	—	—	—	—	—	—	—
3,51 - 4,00	—	—	—	—	—	—	—	—	—	—	—	—
4,01 - 4,50	—	—	—	—	—	—	—	—	—	—	—	—
4,51 - 5,00	—	—	—	—	—	—	—	—	—	—	—	—
5,01 - 7,50	—	—	—	—	—	—	—	—	—	—	—	—
7,51 - 10,00	—	—	—	—	—	—	—	—	—	—	—	—
10,01 - 12,50	—	—	—	—	—	—	—	—	—	—	—	—
12,51 - 15,00	—	—	—	—	—	—	—	—	—	—	—	—
15,01 - 20,00	—	—	—	—	—	—	—	—	—	—	—	—
20,01 - 25,00	—	—	—	—	—	—	—	—	—	—	—	—
25,01 - 30,00	—	—	—	—	—	—	—	—	—	—	—	—
30,01 - 40,00	—	—	—	—	—	—	—	—	—	—	—	—
40,01 - 50,00	—	—	—	—	—	—	—	—	—	—	—	—
50,01 - 75,00	—	—	—	—	—	—	—	—	—	—	—	—
75,01 - 100,00	—	—	—	—	—	—	—	—	—	—	—	—
100,01 - 150,00	—	—	—	—	—	—	—	—	—	—	—	—
150,01 - 200,00	—	—	—	—	—	—	—	—	—	—	—	—
200,01 - 250,00	—	—	—	—	—	—	—	—	—	—	—	—
250,01 - 500,00	—	—	—	—	—	—	—	—	—	—	—	—
500,01 - 1.000,00	—	—	—	—	—	—	—	—	—	—	—	—
1.000,01 - 2.500,00	—	—	—	—	—	—	—	—	—	—	—	—
oltre 2.500	—	—	—	—	—	—	—	—	—	—	—	—
TOTALE	—	—	—	—	—	—	—	—	—	—	—	—

CONDUZIONE A COLONIA PARZIARIA APPODERATA

ALTRA FORMA DI CONDUZIONE

Fino a 0,10	59	3,87	—	0,26	4,13	56	3,87	—	—	—	—	—	—
0,11 - 0,20	115	17,93	—	0,25	18,18	113	17,93	—	—	—	—	—	—
0,21 - 0,30	107	27,61	—	0,83	28,44	104	27,61	—	—	—	—	—	—
0,31 - 0,40	106	38,14	—	0,75	38,89	104	38,14	—	—	—	—	—	—
0,41 - 0,50	121	53,46	—	3,31	56,77	114	53,46	—	—	—	—	—	—
0,51 - 0,75	189	116,83	0,32	2,64	119,79	182	115,32	—	—	1	0,40	0,32	0,72
0,76 - 1,00	221	197,50	2,39	3,24	203,13	212	195,38	3	2,39	—	—	—	—
1,01 - 1,50	269	329,66	2,95	10,63	343,24	257	327,04	2	2,68	1	1,20	0,27	1,47
1,51 - 2,00	197	339,54	2,00	13,02	354,56	186	335,10	1	2,00	—	—	—	—
2,01 - 2,50	168	374,53	—	7,21	381,74	164	372,63	—	—	—	—	—	—
2,51 - 3,00	151	413,05	0,60	11,86	425,51	143	402,16	—	—	1	2,40	0,60	3,00
3,01 - 3,50	95	306,80	4,66	0,70	312,16	92	302,74	—	—	2	1,49	4,66	6,15
3,51 - 4,00	102	386,22	—	4,76	390,98	100	383,50	—	—	—	—	—	—
4,01 - 4,50	66	267,89	4,11	12,03	284,03	62	267,23	1	4,11	—	—	—	—
4,51 - 5,00	88	414,61	—	10,23	424,84	85	409,96	—	—	—	—	—	—
5,01 - 7,50	228	1.369,14	—	46,16	1.415,30	218	1.348,20	—	—	—	—	—	—
7,51 - 10,00	152	1.295,21	14,20	32,88	1.342,29	144	1.271,16	—	—	3	13,58	14,20	27,78
10,01 - 12,50	90	948,56	23,63	30,23	1.002,42	80	890,61	1	10,48	5	43,31	13,15	56,46
12,51 - 15,00	66	884,84	—	16,76	901,60	64	872,94	—	—	—	—	—	—
15,01 - 20,00	108	1.858,71	19,74	7,00	1.885,45	106	1.847,71	1	19,74	—	—	—	—
20,01 - 25,00	67	1.410,41	25,00	71,32	1.506,73	62	1.392,94	1	25,00	—	—	—	—
25,01 - 30,00	42	1.109,77	—	45,48	1.155,25	40	1.100,37	—	—	—	—	—	—
30,01 - 40,00	56	1.894,79	—	11,37	1.906,16	54	1.839,72	—	—	—	—	—	—
40,01 - 50,00	25	1.139,73	—	3,00	1.142,73	24	1.097,73	—	—	—	—	—	—
50,01 - 75,00	40	2.395,23	—	10,00	2.405,23	39	2.337,18	—	—	—	—	—	—
75,01 - 100,00	24	2.012,62	—	84,47	2.097,05	23	2.012,62	—	—	—	—	—	—
100,01 - 150,00	20	2.179,72	260,00	114,02	2.553,74	16	2.045,32	2	260,00	—	—	—	—
150,01 - 200,00	6	663,35	150,00	226,40	1.039,75	3	562,28	—	—	1	0,50	150,00	150,50
200,01 - 250,00	4	863,63	—	—	863,63	4	863,63	—	—	—	—	—	—
250,01 - 500,00	4	1.341,85	—	—	1.341,85	4	1.341,85	—	—	—	—	—	—
500,01 - 1.000,00	2	1.694,33	—	—	1.694,33	2	1.694,33	—	—	—	—	—	—
1.000,01 - 2.500,00	—	—	—	—	—	—	—	—	—	—	—	—	—
oltre 2.500	—	—	—	—	—	—	—	—	—	—	—	—	—
TOTALE	2.988	26.349,53	509,60	780,81	27.639,94	2.857	25.770,66	12	325,40	14	62,88	183,20	246,08

Segue Tav. 6 — Aziende per classe di superficie e titolo di possesso dei terreni

Superficie in ettari

C — PER ZONA ALTIMETRICA

CLASSI DI SUPERFICIE DELLE AZIENDE Ettari	T O T A L E					S O L O P R O P R I E T À		S O L O A F F I T T O		P A R T E I N P R O P R I E T À E P A R T E I N A F F I T T O			
	Aziende	Superficie				Aziende	Superficie	Aziende	Superficie	Aziende	Superficie		
		proprietà	affitto	altri titoli	Totale						proprietà	affitto	Totale
M O N T A G N A													
Fino a 0,10 . . .	1.563	101,55	2,26	1,48	105,29	1.510	101,53	31	2,21	1	0,02	0,05	0,07
0,11 - 0,20 .	2.369	363,94	10,07	5,90	379,91	2.262	362,79	59	9,34	9	0,69	0,73	1,42
0,21 - 0,30 .	2.373	581,40	22,33	9,93	613,66	2.241	579,05	76	20,30	14	1,53	2,03	3,56
0,31 - 0,40 .	1.835	620,45	26,24	12,74	659,43	1.711	614,56	61	22,18	23	4,12	4,06	8,18
0,41 - 0,50 .	1.480	634,01	38,44	8,54	680,99	1.363	626,78	71	32,76	22	4,59	5,68	10,27
0,51 - 0,75 .	2.648	1.538,73	89,56	27,97	1.656,26	2.420	1.513,98	113	70,30	57	17,58	18,78	36,36
0,76 - 1,00 .	2.185	1.754,55	143,79	36,65	1.934,99	1.934	1.711,06	121	107,48	74	30,98	35,06	66,04
1,01 - 1,50 .	2.458	2.776,44	244,79	50,25	3.071,48	2.146	2.673,94	121	155,61	136	83,87	88,91	172,78
1,51 - 2,00 .	1.590	2.478,56	257,16	66,54	2.802,26	1.335	2.350,60	76	138,72	126	101,15	118,44	219,59
2,01 - 2,50 .	950	1.910,83	199,59	30,99	2.141,41	794	1.788,51	45	102,09	83	94,70	92,70	187,40
2,51 - 3,00 .	754	1.841,38	197,91	34,50	2.073,79	625	1.720,44	42	122,18	67	109,20	75,73	184,93
3,01 - 3,50 .	471	1.378,26	119,33	39,60	1.537,19	398	1.299,61	12	39,37	42	60,32	76,44	136,76
3,51 - 4,00 .	375	1.336,32	63,60	10,89	1.410,81	329	1.238,99	6	22,94	30	72,29	39,33	111,62
4,01 - 4,50 .	275	1.074,73	77,24	17,90	1.169,87	238	1.011,53	10	42,70	17	46,03	26,88	72,91
4,51 - 5,00 .	228	971,75	106,34	8,14	1.086,23	186	886,63	10	48,23	26	65,14	57,78	122,92
5,01 - 7,50 .	694	3.794,88	348,87	116,61	4.260,36	564	3.453,71	25	162,99	76	277,71	183,51	461,22
7,51 - 10,00 .	309	2.414,60	230,84	46,09	2.691,53	254	2.214,97	11	98,08	35	182,26	118,72	300,98
10,01 - 12,50 .	187	1.811,97	222,94	46,48	2.081,39	148	1.651,70	5	54,06	26	121,92	168,20	290,12
12,51 - 15,00 .	138	1.672,20	171,65	55,50	1.899,35	115	1.587,45	5	64,16	12	58,84	106,33	165,17
15,01 - 20,00 .	148	2.406,76	103,20	30,02	2.539,98	134	2.301,83	2	34,98	10	99,03	68,22	167,25
20,01 - 25,00 .	100	2.094,02	124,95	12,97	2.231,94	90	2.019,78	2	45,13	7	66,22	79,82	146,04
25,01 - 30,00 .	57	1.502,32	42,02	24,82	1.569,16	52	1.428,56	—	—	3	45,63	42,02	87,65
30,01 - 40,00 .	68	2.075,50	197,20	54,67	2.327,37	57	1.947,47	2	72,58	7	114,20	124,62	238,82
40,01 - 50,00 .	35	1.406,68	143,00	—	1.549,68	30	1.331,42	2	86,25	3	75,26	56,75	132,01
50,01 - 75,00 .	49	2.798,10	66,08	77,76	2.941,94	45	2.708,17	—	—	1	1,00	66,08	67,08
75,01 - 100,00 .	22	1.801,54	134,00	—	1.935,54	20	1.761,74	1	90,00	1	39,80	44,00	83,80
100,01 - 150,00 .	26	2.849,59	125,35	110,00	3.084,94	23	2.768,79	—	—	2	80,80	125,35	206,15
150,01 - 200,00 .	22	3.437,11	229,68	141,00	3.807,79	18	3.145,63	—	—	3	280,25	229,68	509,93
200,01 - 250,00 .	9	2.026,87	—	—	2.026,87	9	2.026,87	—	—	—	—	—	—
250,01 - 500,00 .	29	9.581,26	274,78	64,88	9.920,92	27	9.331,41	—	—	1	8,18	274,78	282,96
500,01 - 1.000,00 .	21	13.175,33	—	587,67	13.763,00	20	13.175,33	—	—	—	—	—	—
1.000,01 - 2.500,00 .	14	21.000,74	—	—	21.000,74	14	21.000,74	—	—	—	—	—	—
oltre 2.500	2	9.686,00	—	—	9.686,00	2	9.686,00	—	—	—	—	—	—
TOTALE . . .	23.481	104.898,37	4.013,21	1.730,49	110.642,07	21.114	102.021,57	909	1.644,64	914	2.143,31	2.330,68	4.473,99

C O L L I N A

Fino a 0,10	4.433	264,99	3,54	4,82	273,35	4.293	264,30	54	3,19	9	0,39	0,35	0,74
0,11 - 0,20 .	4.748	715,46	11,44	16,78	743,68	4.544	711,66	63	10,11	16	1,43	1,19	2,62
0,21 - 0,30 .	3.816	933,78	21,17	23,68	978,63	3.624	929,61	71	17,92	19	1,77	3,12	4,89
0,31 - 0,40 .	3.424	1.163,40	28,86	24,65	1.216,91	3.252	1.155,65	68	24,29	21	3,17	4,37	7,54
0,41 - 0,50 .	2.758	1.214,87	36,75	27,62	1.279,24	2.589	1.200,74	63	29,69	26	5,47	6,36	11,83
0,51 - 0,75 .	4.986	2.976,19	93,04	75,33	3.144,56	4.649	2.929,46	104	66,40	73	20,75	25,93	46,68
0,76 - 1,00 .	4.482	3.702,81	243,01	89,25	4.035,07	4.036	3.626,52	202	191,93	95	34,04	50,09	84,13
1,01 - 1,50 .	4.983	5.815,70	272,72	186,11	6.274,53	4.489	5.650,63	118	152,19	166	92,03	115,05	207,08
1,51 - 2,00 .	3.570	5.793,03	381,94	164,60	6.339,57	3.146	5.578,30	140	261,71	130	117,86	109,66	227,52
2,01 - 2,50 .	2.188	4.516,26	269,89	166,35	4.952,50	1.893	4.283,16	53	121,12	119	136,58	133,28	269,86
2,51 - 3,00 .	1.894	4.739,07	319,24	215,73	5.274,04	1.625	4.520,74	65	187,90	80	111,90	111,34	223,24
3,01 - 3,50 .	1.158	3.357,85	213,35	206,16	3.777,36	966	3.150,38	19	63,50	66	95,05	120,04	215,13
3,51 - 4,00 .	1.012	3.385,54	257,18	190,15	3.832,87	849	3.219,65	28	108,25	63	105,15	129,43	234,58
4,01 - 4,50 .	720	2.736,42	192,01	151,37	3.079,80	600	2.565,29	14	60,41	48	102,82	103,29	206,11
4,51 - 5,00 .	680	2.868,66	220,83	174,08	3.263,57	559	2.683,56	22	106,63	41	100,55	95,30	195,85
5,01 - 7,50 .	1.804	9.740,65	638,61	654,55	11.033,81	1.499	9.172,51	41	250,28	100	309,10	304,70	613,80
7,51 - 10,00 .	855	6.432,31	538,90	496,39	7.467,60	691	6.035,73	27	243,35	49	213,92	212,23	426,15
10,01 - 12,50 .	487	4.858,48	307,48	308,71	5.474,67	411	4.629,59	8	89,53	31	180,16	163,75	343,91
12,51 - 15,00 .	323	3.859,37	282,96	305,12	4.447,45	271	3.725,61	8	111,83	15	78,63	128,30	206,93
15,01 - 20,00 .	380	6.074,89	365,55	202,66	6.643,10	330	5.766,91	9	159,68	16	139,48	137,92	277,40
20,01 - 25,00 .	202	4.159,91	189,27	168,24	4.517,42	175	3.908,34	3	69,77	11	148,35	101,66	250,01
25,01 - 30,00 .	150	3.945,18	37,12	157,46	4.139,76	138	3.809,74	1	27,00	3	72,47	10,12	82,59
30,01 - 40,00 .	147	4.689,20	366,77	86,80	5.142,77	128	4.455,71	4	147,37	9	110,46	219,40	329,86
40,01 - 50,00 .	95	4.012,51	171,90	109,79	4.294,20	85	3.847,56	2	90,63	2	8,42	81,27	89,69
50,01 - 75,00 .	115	6.531,75	288,17	174,75	6.994,67	105	6.401,51	3	181,36	2	12,92	106,81	119,73
75,01 - 100,00 .	67	5.418,43	207,22	215,97	5.841,62	60	5.225,65	1	80,00	2	57,11	127,22	184,33
100,01 - 150,00 .	59	6.764,59	609,25	4,02	7.377,86	52	6.484,16	4	484,15	2	146,03	125,10	271,13
150,01 - 200,00 .	30	4.638,38	272,24	245,97	5.156,59	24	4.132,06	—	—	2	73,77	272,24	346,01
200,01 - 250,00 .	9	1.672,37	100,00	198,00	1.970,37	7	1.552,02	—	—	1	105,65	100,00	205,65
250,01 - 500,00 .	18	5.326,37	320,71	138,13	5.785,21	15	4.983,32	1	320,71	—	—	—	—
500,01 - 1.000,00 .	13	9.143,95	—	10,00	9.153,99	12	8.635,68	—	—	—	—	—	—
1.000,01 - 2.500,00 .	7	8.299,81	—	1.607,52	9.907,33	6	8.299,81	—	—	—	—	—	—
oltre 2.500	2	7.014,76	—	—	7.014,76	2	7.014,76	—	—	—	—	—	—
TOTALE . . .	49.616	146.766,98	7.261,12	6.800,76	160.828,86	45.125	140.500,12	1.196	3.660,90	1.217	2.585,47	3.099,52	5.684,99

Segue Tav. 6 — Aziende per classe di superficie e titolo di possesso dei terreni

Superficie in ettari

Segue C — PER ZONA ALTIMETRICA

CLASSI DI SUPERFICIE DELLE AZIENDE Ettari	T O T A L E					SOLO PROPRIETÀ		SOLO AFFITTO		PARTE IN PROPRIETÀ E PARTE IN AFFITTO				
	Aziende	Superficie			Totale	Aziende	Superficie	Aziende	Superficie	Aziende	Superficie			
		proprietà	affitto	altri titoli							proprietà	affitto	Totale	
P I A N U R A														
Fino a 0,10	105	8,09	0,10	—	8,19	104	8,09	1	0,10	—	—	—	—	—
0,11 - 0,20 . . .	367	57,40	3,71	1,53	62,64	338	57,40	20	3,71	—	—	—	—	—
0,21 - 0,30 . . .	375	96,70	1,76	0,77	99,23	365	96,64	6	1,56	1	0,06	0,20	0,26	—
0,31 - 0,40 . . .	620	221,19	3,64	1,13	225,96	606	220,86	9	3,29	2	0,33	0,35	0,68	—
0,41 - 0,50 . . .	407	182,26	3,21	2,20	187,67	393	181,21	7	3,16	1	0,40	0,05	0,45	—
0,51 - 0,75 . . .	952	568,63	22,97	9,07	600,67	896	564,78	31	19,68	10	3,30	3,29	6,59	—
0,76 - 1,00 . . .	735	589,48	46,36	14,19	650,03	662	584,62	47	42,19	8	2,85	4,17	7,02	—
1,01 - 1,50 . . .	720	849,52	47,09	12,55	909,16	663	836,72	29	37,67	16	9,93	9,42	19,35	—
1,51 - 2,00 . . .	515	835,34	58,72	11,69	905,75	466	819,17	24	43,20	16	12,41	15,52	27,93	—
2,01 - 2,50 . . .	321	648,56	58,20	22,73	729,49	275	625,04	19	43,98	11	9,82	14,22	24,04	—
2,51 - 3,00 . . .	243	607,36	65,03	4,39	676,78	210	583,79	14	39,78	16	19,56	25,25	44,81	—
3,01 - 3,50 . . .	133	392,51	36,78	5,08	434,37	114	372,45	5	16,14	12	18,94	20,64	39,58	—
3,51 - 4,00 . . .	120	388,40	62,07	5,07	455,54	96	363,87	8	30,91	14	21,82	31,16	52,98	—
4,01 - 4,50 . . .	74	272,28	32,59	10,29	315,08	60	256,22	2	8,36	9	13,83	24,23	38,06	—
4,51 - 5,00 . . .	75	298,24	38,85	22,03	359,12	59	281,27	6	28,98	3	4,79	9,87	14,66	—
5,01 - 7,50 . . .	245	1.323,26	163,32	23,24	1.509,82	208	1.278,66	16	100,27	17	42,35	63,05	105,40	—
7,51 - 10,00 . . .	120	903,32	122,77	18,30	1.044,39	100	862,58	8	71,82	10	39,80	50,95	90,75	—
10,01 - 12,50 . . .	60	568,45	83,88	26,73	679,06	46	522,89	4	47,13	7	37,56	36,75	74,31	—
12,51 - 15,00 . . .	36	409,28	86,56	—	495,84	27	372,96	2	27,75	7	36,32	58,81	95,13	—
15,01 - 20,00 . . .	63	935,51	138,73	34,61	1.108,85	50	879,47	4	70,24	7	56,04	68,49	124,53	—
20,01 - 25,00 . . .	29	580,05	51,39	31,66	663,10	23	525,95	1	22,62	3	40,32	28,77	69,09	—
25,01 - 30,00 . . .	21	484,15	98,72	—	582,87	16	448,69	2	52,12	3	35,46	46,60	82,06	—
30,01 - 40,00 . . .	30	931,87	106,66	—	1.038,53	27	931,87	3	106,66	—	—	—	—	—
40,01 - 50,00 . . .	20	899,38	—	—	899,38	20	899,38	—	—	—	—	—	—	—
50,01 - 75,00 . . .	17	1.004,86	58,52	—	1.063,41	15	959,09	—	—	2	45,80	58,52	104,32	—
75,01 - 100,00 . . .	7	600,57	48,00	—	648,57	6	564,23	—	—	1	36,34	48,00	84,34	—
100,01 - 150,00 . . .	5	586,36	—	—	586,36	5	586,36	—	—	—	—	—	—	—
150,01 - 200,00 . . .	4	578,06	—	146,94	725,00	3	553,61	—	—	—	—	—	—	—
200,01 - 250,00 . . .	1	219,82	—	—	219,82	1	219,82	—	—	—	—	—	—	—
250,01 - 500,00 . . .	3	896,04	—	161,89	1.057,93	2	727,43	—	—	—	—	—	—	—
500,01 - 1.000,00 . . .	1	924,82	—	23,87	948,69	—	—	—	—	—	—	—	—	—
1.000,01 - 2.500,00 . . .	—	—	—	—	—	—	—	—	—	—	—	—	—	—
oltre 2.500	—	—	—	—	—	—	—	—	—	—	—	—	—	—
TOTALE	6.424	17.861,71	1.439,63	589,96	19.891,30	5.856	16.185,12	268	821,32	176	488,03	618,31	1.106,34	—

TAV. 7 — Aziende per classe di superfi

Super

CLASSI DI SUPERFICIE DELLE AZIENDE	AZIENDE COSTI- TUTE DA UN UNICO CORPO		AZIENDE I CUI TERRENI SO																	
			2		3		4		5		6		7		8		9			
	Aziende	Superficie	Aziende	Superficie	Aziende	Superficie	Aziende	Superficie	Aziende	Superficie	Aziende	Superficie	Aziende	Superficie	Aziende	Superficie	Aziende	Super		
Fino a 0,10	5.361	334,27	608	42,95	105	7,63	17	1,27	9	0,61	1	0,10	—	—	—	—	—	—	—	A - T
0,11 - 0,20	5.917	935,60	1.187	188,40	277	45,06	74	12,54	23	3,71	4	0,69	2	0,23	—	—	—	—	—	
0,21 - 0,30	4.736	1.217,12	1.280	331,41	385	101,09	108	27,59	35	9,04	13	3,49	3	0,69	4	1,09	—	—	—	
0,31 - 0,40	3.961	1.414,22	1.273	454,87	415	149,64	151	54,81	48	17,33	23	8,38	5	1,87	2	0,78	—	—	—	
0,41 - 0,50	2.841	1.311,41	1.131	524,02	448	208,22	129	59,62	53	24,74	21	9,65	8	3,61	6	2,77	4	—	—	1
0,51 - 0,75	4.704	2.942,87	2.307	1.459,75	921	582,95	386	246,70	139	86,42	71	45,89	37	23,68	12	7,50	5	—	—	3
0,76 - 1,00	3.561	3.192,06	1.991	1.773,68	1.024	913,48	447	400,46	190	171,78	98	87,17	40	35,32	24	21,67	13	—	—	11
1,01 - 1,50	3.099	3.880,66	2.292	2.869,19	1.331	1.678,38	720	914,97	375	472,75	172	217,88	81	104,35	38	49,67	24	—	—	30
1,51 - 2,00	1.929	3.425,99	1.476	2.606,04	997	1.758,15	583	1.035,41	334	588,67	162	287,32	100	177,93	40	70,70	16	—	—	28
2,01 - 2,50	1.043	2.358,97	843	1.902,78	643	1.454,69	408	926,31	217	490,78	128	286,30	74	170,17	49	110,73	17	—	—	39
2,51 - 3,00	810	2.266,95	673	1.869,05	493	1.366,45	352	971,59	224	622,18	134	370,92	84	231,08	43	119,01	32	—	—	89
3,01 - 3,50	447	1.460,20	401	1.307,10	316	1.029,59	216	704,99	140	456,10	94	309,25	67	217,59	27	87,74	21	—	—	68
3,51 - 4,00	381	1.443,66	338	1.279,16	269	1.016,86	187	706,87	140	528,07	90	339,06	30	113,12	21	79,85	14	—	—	52
4,01 - 4,50	267	1.140,33	224	958,92	170	724,45	148	631,40	103	439,27	60	256,90	31	132,41	25	105,90	18	—	—	77
4,51 - 5,00	249	1.195,95	219	1.047,64	183	875,79	124	591,12	76	364,31	48	229,99	26	126,19	20	95,84	10	—	—	47
5,01 - 7,50	651	3.995,95	527	3.225,26	522	3.191,25	333	2.027,56	247	1.509,87	168	1.028,93	91	557,12	76	465,91	37	—	—	231
7,51 - 10,00	283	2.488,94	257	2.236,99	222	1.949,95	155	1.361,12	111	952,16	89	770,49	53	458,38	39	335,46	15	—	—	126
10,01 - 12,50	150	1.691,08	138	1.539,37	134	1.501,19	94	1.059,12	70	792,79	45	502,96	30	336,29	22	245,06	16	—	—	177
12,51 - 15,00	114	1.584,95	82	1.122,00	94	1.299,11	67	918,31	47	638,43	29	400,41	24	335,04	11	154,30	7	—	—	93
15,01 - 20,00	113	1.963,40	85	1.490,07	89	1.547,92	71	1.219,79	68	1.188,68	37	641,87	37	651,92	23	399,68	21	—	—	376
20,01 - 25,00	56	1.252,47	63	1.416,65	53	1.185,05	43	955,93	27	595,21	23	506,64	15	355,28	15	340,98	12	—	—	269
25,01 - 30,00	41	1.130,58	26	719,64	33	890,84	31	860,94	30	818,94	20	559,19	11	307,48	7	190,84	6	—	—	167
30,01 - 40,00	43	1.482,45	33	1.158,17	41	1.398,93	36	1.279,03	26	886,60	13	455,39	10	356,88	12	413,70	9	—	—	311
40,01 - 50,00	24	1.077,81	15	669,88	24	1.092,59	18	813,20	9	401,19	15	680,90	7	305,99	10	448,58	2	—	—	86
50,01 - 75,00	30	1.834,58	15	906,88	21	1.213,74	18	1.092,83	24	1.433,37	17	1.032,33	10	655,54	10	627,13	6	—	—	355
75,01 - 100,00	15	1.308,37	6	508,59	11	963,56	13	1.201,07	9	799,79	6	509,60	8	711,92	5	418,20	5	—	—	439
100,01 - 150,00	21	2.630,21	4	472,96	4	490,91	4	532,74	8	1.005,21	6	739,99	5	570,51	11	1.333,50	—	—	—	—
150,01 - 200,00	11	1.901,54	4	706,63	7	1.257,09	3	548,49	5	834,60	4	676,54	2	328,91	1	169,25	2	—	—	354
200,01 - 250,00	5	1.073,21	2	464,97	2	464,42	2	433,72	1	216,88	1	209,98	—	—	1	248,89	—	—	—	—
250,01 - 500,00	13	4.558,57	6	2.006,95	6	1.730,36	2	607,99	1	348,45	1	299,48	4	1.433,21	—	—	—	—	—	817
500,01 - 1.000,00	3	2.198,08	2	1.339,00	3	1.994,45	3	1.912,74	4	2.649,24	3	2.002,15	1	900,03	1	627,39	3	—	—	2.362
1.000,01 - 2.500,00	4	5.918,31	2	3.621,00	2	2.968,11	1	1.951,13	—	—	—	1.557,47	2	2.672,01	—	—	—	—	—	—
oltre 2.500	3	13.264,64	—	—	1	3.436,12	—	—	—	—	—	—	—	—	—	—	—	—	—	—
TOTALE	40.886	79.875,40	17.510	42.219,97	9.246	40.488,02	4.944	26.061,36	2.793	19.347,17	1.597	15.027,31	898	12.274,75	555	7.172,12	317	6.620	—	—

B - PER FOR CONDUZIONE DIRE																				
CONDUZIONE DIRE																				
Fino a 0,10	4.790	296,38	546	38,42	88	6,42	15	1,14	6	0,41	1	0,10	—	—	—	—	—	—	—	
0,11 - 0,20	5.123	809,67	1.019	161,61	228	37,22	60	10,08	19	3,05	2	0,33	2	0,23	—	—	—	—	—	
0,21 - 0,30	4.039	1.037,66	1.077	279,18	321	84,67	93	23,79	29	7,50	12	3,21	3	0,69	4	1,09	—	—	—	
0,31 - 0,40	3.361	1.198,59	1.061	378,37	347	125,46	131	47,36	43	15,56	22	8,01	4	1,54	1	0,40	—	—	—	
0,41 - 0,50	2.342	1.082,06	948	439,31	388	180,54	104	48,31	42	19,60	16	7,24	6	2,65	6	2,77	3	—	—	1.
0,51 - 0,75	3.783	2.365,11	1.907	1.205,81	762	482,28	316	202,47	111	69,34	64	41,53	34	21,70	8	5,23	5	—	—	3.
0,76 - 1,00	2.827	2.534,34	1.660	1.480,32	847	756,31	370	332,09	142	129,03	78	69,28	34	29,78	20	17,89	11	—	—	9.
1,01 - 1,50	2.359	2.949,05	1.819	2.274,53	1.072	1.350,10	576	731,74	312	394,00	130	164,49	69	87,78	27	35,38	20	—	—	25.
1,51 - 2,00	1.399	2.483,71	1.133	1.997,23	797	1.404,24	475	846,62	270	476,00	138	245,46	87	156,05	34	60,39	12	—	—	21.
2,01 - 2,50	739	1.666,56	624	1.409,92	500	1.132,93	330	748,54	167	377,03	103	229,68	62	143,19	40	90,15	14	—	—	32.
2,51 - 3,00	553	1.548,72	489	1.358,19	373	1.032,69	294	813,74	176	487,80	100	275,06	69	189,85	36	99,77	26	—	—	73.
3,01 - 3,50	281	918,40	264	860,60	230	748,46	163	530,01	118	383,81	71	233,24	52	169,29	26	84,47	17	—	—	55.
3,51 - 4,00	234	885,24	248	937,29	196	740,23	147	555,98	117	440,26	76	286,70	22	82,47	16	60,85	12	—	—	44.
4,01 - 4,50	152	649,24	143	611,70	116	494,05	117	498,42	75	317,84	46	197,62	27	115,00	21	88,56	14	—	—	60.
4,51 - 5,00	131	629,54	138	660,17	114	546,40	91	432,26	59	282,81	32	152,86	20	96,84	16	76,58	9	—	—	42.
5,01 - 7,50	376	2.303,73	291	1.765,19	326	1.977,03	221	1.344,39	166	1.000,71	116	707,04	66	400,08	56	339,12	27	—	—	169.
7,51 - 10,00	134	1.179,62	125	1.085,09	120	1.056,88	98	853,86	54	464,49	52	448,49	33	283,60	23	195,30	12	—	—	98.
10,01 - 12,50	77	871,42	68	762,79	67	747,34	50	565,08	38	425,74	19	209,80	13	143,57	15	167,44	7	—	—	79.
12,51 - 15,00	58	802,64	29	398,49	45	618,58	26	358,88	25	335,70	19	261,54	11	153,80	1	12,76	6	—	—	79.
15,01 - 20,00	40	694,17	28	474,64	28	497,02	25	427,85	21	369,37	11	187,15	15	259,94	8	137,59	8	—	—	144.
20,01 - 25,00	21	473,02	13	288,85	16	362,70	12	264,81	9	196,45	7	154,53	2	49,67	6	133,05	6	—	—	134.
25,01 - 30,00	9	250,79	10	276,90	12	328,97	7	189,44	8	218,78	7	203,41	3	77,38	1	25,74	—	—	—	—
30,01 - 40,00	13	457,87	8	285,32	3	102,18	7	249,32	6	200,03	—	—	—	—	3	106,64	2	—	—	64.
40,01 - 50,00	9	403,97	3	134,47	7	308,77	5	236,01	1	41,47	2	94,66	1	41,26	1	42,43	—	—	—	—
50,01 - 75,00	7	404,86	2	116,33	6	354,77	6	381,29	4	230,68	3	200,11	—	—	—					

rammentazione in corpi di terreno

ari

AMMENTATI IN CORPI																	TOTALE		
10	11 - 15			16 - 20			21 - 25			26 - 50			oltre 50			Aziende	Corpi	Superficie	
	Superficie	Aziende	Corpi	Superficie	Aziende	Corpi	Superficie	Aziende	Corpi	Superficie	Aziende	Corpi	Superficie	Aziende	Corpi				Superficie
—	—	—	—	—	—	—	—	—	—	—	—	—	—	—	—	—	6.101	7.011	386,83
—	—	—	—	—	—	—	—	—	—	—	—	—	—	—	—	—	7.484	9.571	1.186,23
—	—	—	—	—	—	—	—	—	—	—	—	—	—	—	—	—	6.564	9.189	1.691,52
1	0,50	3	36	1,44	—	—	—	—	—	—	—	—	—	—	—	5.879	8.797	2.102,30	
3	7,26	7	82	6,17	—	—	—	—	—	—	—	—	—	—	—	4.645	7.540	2.147,90	
1	14,23	14	170	17,67	—	—	—	2	42	2,39	2	71	2,66	—	—	8.586	15.192	5.401,49	
0	20,38	22	264	39,18	3	55	5,68	2	44	3,60	—	—	—	—	—	7.403	14.692	6.620,09	
1	44,66	13	157	29,48	3	49	7,05	1	23	2,30	—	—	—	—	—	3.459	9.635	7.823,40	
1	57,36	21	257	57,40	—	—	—	—	—	—	1	30	3,00	—	—	2.888	8.684	8.024,61	
6	51,86	12	147	39,38	3	53	10,01	2	44	6,60	—	—	—	—	—	1.762	5.603	5.748,92	
4	53,18	17	215	64,09	5	83	18,61	1	25	3,78	—	—	—	—	—	1.507	4.819	5.699,22	
1	46,68	10	119	42,82	1	17	4,29	1	24	4,31	—	—	—	—	—	1.069	3.541	4.564,75	
8	38,21	19	231	92,15	1	16	4,53	—	—	—	—	—	—	—	—	983	3.159	4.708,92	
1	191,94	48	592	301,62	9	155	58,51	3	63	18,16	—	—	—	—	—	2.743	9.544	16.803,99	
5	128,42	36	452	315,67	6	97	50,94	1	22	9,31	2	58	19,47	—	—	1.284	4.769	11.203,52	
0	111,76	16	201	177,08	5	91	55,04	3	73	34,61	1	36	11,09	—	—	734	2.855	8.235,12	
2	27,48	14	184	189,69	3	56	39,10	2	45	26,77	1	40	13,50	—	—	497	1.901	6.842,64	
0	352,04	19	239	323,59	6	107	103,58	1	21	15,65	1	30	16,93	—	—	591	2.625	10.291,93	
7	154,80	10	127	220,45	7	134	159,03	—	—	—	—	—	—	—	—	331	1.450	7.412,46	
6	168,87	13	157	365,29	3	50	86,74	—	—	—	1	28	25,39	—	—	228	1.068	6.291,79	
6	218,69	12	147	410,52	3	56	98,99	1	21	37,60	—	—	—	—	—	245	1.115	8.508,67	
7	308,74	12	149	539,80	2	32	91,24	4	93	184,76	1	30	42,32	—	—	150	854	6.743,26	
8	534,71	13	165	773,81	5	94	285,52	2	46	119,47	2	77	134,26	—	—	181	1.083	11.000,02	
4	358,08	6	74	518,53	4	75	353,57	2	45	159,58	2	62	175,72	—	—	96	630	8.425,73	
3	357,49	12	150	1.429,28	6	113	743,27	3	71	340,94	3	91	402,15	—	—	90	711	11.049,16	
2	360,62	9	123	1.539,44	2	36	366,63	1	22	152,40	2	54	337,00	1	70	155,90	56	466	9.689,38
—	—	3	37	656,10	—	—	—	—	—	—	2	70	448,89	—	—	19	149	4.217,06	
5	1.489,93	5	65	1.704,15	3	55	1.080,89	1	21	355,07	—	—	—	1	60	331,54	50	359	16.764,06
1	679,62	4	49	2.772,76	2	37	1.021,83	1	25	754,71	2	58	1.398,57	2	144	1.252,12	35	431	23.865,68
2	2.865,81	2	26	2.685,62	2	40	2.945,74	1	25	1.178,00	1	30	1.087,05	1	64	1.457,82	21	243	30.908,07
—	—	—	—	—	—	—	—	—	—	—	—	—	—	—	—	4	6	16.700,76	
10	8.643,32	377	4.673	15.316,21	84	1.501	7.590,79	35	795	3.410,01	24	765	4.118,00	5	338	3.197,38	79.521	171.118	291.362,23

CONDUZIONE
COLTIVATORE

—	—	—	—	—	—	—	—	—	—	—	—	—	—	—	—	—	5.446	6.242	342,87	
—	—	—	—	—	—	—	—	—	—	—	—	—	—	—	—	—	6.453	8.206	1.022,19	
—	—	1	12	0,40	—	—	—	—	—	—	—	—	—	—	—	—	5.578	7.798	1.437,79	
—	—	3	36	1,44	—	—	—	—	—	—	—	—	—	—	—	—	4.971	7.443	1.775,69	
—	—	3	33	1,94	—	—	—	—	—	—	—	—	—	—	—	—	3.858	6.277	1.785,36	
8	7,26	7	82	6,17	—	—	—	—	—	—	—	—	—	—	—	—	6.993	12.466	4.398,51	
10	13,09	13	159	16,48	—	—	—	2	42	2,39	2	71	2,66	—	—	—	6.004	12.005	5.371,86	
8	15,13	17	204	30,28	1	17	2,00	2	44	3,60	—	—	—	—	—	—	6.411	15.108	8.046,92	
15	33,62	11	133	25,35	1	16	2,28	1	23	2,30	—	—	—	—	—	—	4.373	11.468	7.742,00	
17	46,79	18	218	49,17	—	—	—	—	—	—	—	1	30	3,00	—	—	2.607	7.462	5.893,91	
14	45,55	10	122	32,97	3	53	10,01	1	23	3,39	—	—	—	—	—	—	2.152	6.729	5.977,92	
12	45,44	14	174	52,84	3	49	11,16	—	—	—	—	—	—	—	—	—	1.250	4.230	4.075,66	
9	38,62	7	81	30,21	1	17	4,29	1	24	4,31	—	—	—	—	—	—	1.097	3.680	4.143,43	
8	38,21	14	172	67,56	1	16	4,53	—	—	—	—	—	—	—	—	—	729	2.600	3.109,90	
24	144,81	36	443	224,63	6	102	40,94	3	63	18,16	—	—	—	—	—	—	633	2.217	3.030,28	
10	83,70	26	327	227,88	6	97	50,94	1	22	9,31	1	27	9,47	—	—	—	1.714	6.347	10.435,74	
5	56,95	10	122	108,03	3	56	32,29	1	25	11,65	1	36	11,09	—	—	—	695	2.814	6.047,21	
1	13,83	6	78	80,75	1	20	13,88	1	23	12,82	—	—	—	—	—	—	374	1.481	4.192,75	
5	85,79	8	97	140,93	2	36	31,42	1	21	15,65	—	—	—	—	—	—	229	864	3.143,60	
3	67,12	2	22	41,52	1	20	23,81	—	—	—	—	—	—	—	—	—	200	896	3.465,78	
3	85,54	—	—	—	2	33	58,17	—	—	—	—	—	—	—	—	—	98	418	2.189,76	
—	—	3	35	99,77	—	—	—	—	—	—	—	—	—	—	—	—	62	267	1.715,12	
1	40,13	1	11	41,50	—	—	—	2	46	90,96	—	—	—	—	—	—	45	173	1.565,56	
—	—	1	12	60,93	—	—	—	—	—	—	—	—	—	—	—	—	33	155	1.475,63	
—	—	—	—	—	—	—	—	—	—	—	—	—	—	—	—	—	29	103	1.748,97	
—	—	—	—	—	—	—	—	—	—	—	—	—	—	—	—	—	11	37	998,21	
—	—	—	—	—	—	—	—	—	—	—	—	—	—	—	—	—	12	28	1.502,72	
—	—	—	—	—	—	—	—	—	—	—	—	—	—	—	—	—	1	9	158,83	
—	—	—	—	—	—	—	—	—	—	—	—	—	—	—	—	—	1	1	320,71	
—	—	—	—	—	—	—	—	—	—	—	—	—	—	—	—	—	—	—	—	—
153	861,58	211	2.573	1.340,75	31	532	285,72	16	356	174,54	5	164	26,22	—	—	—	62.059	127.524	97.114,88	

ammentazione in corpi di terreno

ari

MMENTATI IN CORPI																TOTALE				
10			11 - 15			16 - 20			21 - 25			26 - 50			oltre 50			Azien- de	Corpi	Superficie
Superficie	Azien- de	Corpi	Superficie	Azien- de	Corpi	Superficie	Azien- de	Corpi	Superficie	Azien- de	Corpi	Superficie	Azien- de	Corpi	Superficie					
---	---	---	---	---	---	---	---	---	---	---	---	---	---	---	---	---	---	---	---	
---	---	---	---	---	---	---	---	---	---	---	---	---	---	---	---	---	---	---	---	
---	---	---	---	---	---	---	---	---	---	---	---	---	---	---	---	---	---	---	---	
---	---	---	---	---	---	---	---	---	---	---	---	---	---	---	---	---	---	---	---	
1	0,50	---	---	---	---	---	---	---	---	---	---	---	---	---	---	---	---	596	698	39,83
---	---	1	13	0,69	---	---	---	---	---	---	---	---	---	---	---	---	---	916	1.228	145,86
---	---	---	---	---	---	---	---	---	---	---	---	---	---	---	---	---	---	879	1.250	225,29
---	---	---	---	---	---	---	---	---	---	---	---	---	---	---	---	---	---	802	1.207	287,72
---	---	---	---	---	---	---	---	---	---	---	---	---	---	---	---	---	---	666	1.082	305,77
---	---	---	---	---	---	---	---	---	---	---	---	---	---	---	---	---	---	1.404	2.424	883,19
---	---	---	---	---	---	---	---	---	---	---	---	---	---	---	---	---	---	1.178	2.323	1.045,10
1	1,14	1	11	1,19	---	---	---	---	---	---	---	---	---	---	---	---	---	1.481	3.332	1.865,01
2	3,25	4	46	7,20	2	38	3,68	---	---	---	---	---	---	---	---	---	---	1.105	2.601	1.951,02
5	11,04	1	13	2,10	1	16	2,39	---	---	---	---	---	---	---	---	---	---	684	1.773	1.547,75
2	5,47	3	39	8,23	---	---	---	---	---	---	---	---	---	---	---	---	---	585	1.602	1.621,18
1	3,10	2	25	6,41	---	---	---	1	21	3,21	---	---	---	---	---	---	---	417	1.140	1.361,10
2	7,74	2	26	7,45	2	34	7,45	---	---	---	---	---	---	---	---	---	---	308	860	1.164,81
2	8,06	2	24	8,55	---	---	---	---	---	---	---	---	---	---	---	---	---	274	794	1.170,82
---	---	5	59	24,59	---	---	---	---	---	---	---	---	---	---	---	---	---	262	738	1.253,80
7	47,13	10	124	64,49	1	18	6,12	---	---	---	---	---	---	---	---	---	---	801	2.556	4.952,95
4	35,35	6	75	51,49	---	---	---	---	---	---	---	---	---	---	---	---	---	437	1.468	3.814,02
3	34,26	6	79	69,05	2	35	22,75	---	---	---	---	---	---	---	---	---	---	270	1.019	3.039,95
1	13,65	6	78	80,60	1	18	12,53	---	---	---	---	---	---	---	---	---	---	202	739	2.797,44
9	157,38	8	103	132,58	4	71	72,16	---	---	---	---	---	---	---	---	---	---	283	1.259	4.940,70
2	44,78	7	91	157,93	5	94	110,22	---	---	---	---	---	---	---	---	---	---	166	770	3.715,97
2	57,63	10	120	280,48	1	17	28,57	---	---	---	---	---	---	---	---	---	---	124	581	3.421,42
5	186,13	7	86	239,88	2	36	65,30	1	21	37,60	---	---	---	---	---	---	---	144	686	5.036,95
4	175,05	8	100	358,70	1	16	49,00	1	23	46,95	1	30	42,32	---	---	---	92	535	4.124,90	
7	472,16	9	20	542,10	4	74	226,51	2	46	119,47	---	---	---	---	---	---	---	112	713	6.845,82
3	258,29	4	52	334,61	3	55	253,57	1	22	75,11	1	32	92,83	---	---	---	61	401	5.330,43	
2	227,49	10	27	1.161,54	5	93	625,27	3	71	340,94	1	27	136,00	---	---	---	58	497	6.992,70	
2	360,62	9	23	1.539,44	1	20	177,80	1	22	152,40	1	26	166,00	1	70	155,90	49	400	8.490,80	
---	---	2	23	425,10	---	---	---	---	---	---	2	70	448,89	---	---	---	---	15	126	3.353,43
5	1.489,93	4	53	1.378,15	3	55	1.080,89	1	21	355,07	---	---	---	1	60	331,54	45	332	15.101,50	
1	679,62	4	49	2.772,76	2	37	1.021,83	1	25	754,71	2	58	1.398,57	2	144	1.252,12	33	415	22.171,35	
2	2.865,81	2	26	2.685,62	2	40	2.945,74	1	25	1.178,00	1	30	1.087,05	1	64	1.457,82	21	243	30.908,07	
---	---	---	---	---	---	---	---	---	---	---	---	---	---	---	---	---	---	4	6	16.700,76
75	7.145,58	133	1.685	12.340,93	42	767	6.711,78	13	297	3.063,46	11	334	3.398,59	5	338	3.197,38	14.474	35.798	166.607,41	

AZIARIA APPODERATA

---	---	---	---	---	---	---	---	---	---	---	---	---	---	---	---	---	---	---	---	---
---	---	---	---	---	---	---	---	---	---	---	---	---	---	---	---	---	---	---	---	---
---	---	---	---	---	---	---	---	---	---	---	---	---	---	---	---	---	---	---	---	---
---	---	---	---	---	---	---	---	---	---	---	---	---	---	---	---	---	---	---	---	---
---	---	---	---	---	---	---	---	---	---	---	---	---	---	---	---	---	---	---	---	---
---	---	---	---	---	---	---	---	---	---	---	---	---	---	---	---	---	---	---	---	---
---	---	---	---	---	---	---	---	---	---	---	---	---	---	---	---	---	---	---	---	---
---	---	---	---	---	---	---	---	---	---	---	---	---	---	---	---	---	---	---	---	---
---	---	---	---	---	---	---	---	---	---	---	---	---	---	---	---	---	---	---	---	---
---	---	---	---	---	---	---	---	---	---	---	---	---	---	---	---	---	---	---	---	---
---	---	---	---	---	---	---	---	---	---	---	---	---	---	---	---	---	---	---	---	---
---	---	---	---	---	---	---	---	---	---	---	---	---	---	---	---	---	---	---	---	---
---	---	---	---	---	---	---	---	---	---	---	---	---	---	---	---	---	---	---	---	---
---	---	---	---	---	---	---	---	---	---	---	---	---	---	---	---	---	---	---	---	---
---	---	---	---	---	---	---	---	---	---	---	---	---	---	---	---	---	---	---	---	---
---	---	---	---	---	---	---	---	---	---	---	---	---	---	---	---	---	---	---	---	---
---	---	---	---	---	---	---	---	---	---	---	---	---	---	---	---	---	---	---	---	---
---	---	---	---	---	---	---	---	---	---	---	---	---	---	---	---	---	---	---	---	---
---	---	---	---	---	---	---	---	---	---	---	---	---	---	---	---	---	---	---	---	---
---	---	---	---	---	---	---	---	---	---	---	---	---	---	---	---	---	---	---	---	---
---	---	---	---	---	---	---	---	---	---	---	---	---	---	---	---	---	---	---	---	---
---	---	---	---	---	---	---	---	---	---	---	---	---	---	---	---	---	---	---	---	---
---	---	---	---	---	---	---	---	---	---	---	---	---	---	---	---	---	---	---	---	---
---	---	---	---	---	---	---	---	---	---	---	---	---	---	---	---	---	---	---	---	---
---	---	---	---	---	---	---	---	---	---	---	---	---	---	---	---	---	---	---	---	---
---	---	---	---	---	---	---	---	---	---	---	---	---	---	---	---	---	---	---	---	---
---	---	---	---	---	---	---	---	---	---	---	---	---	---	---	---	---	---	---	---	---
---	---	---	---	---	---	---	---	---	---	---	---	---	---	---	---	---	---	---	---	---
---	---	---	---	---	---	---	---	---	---	---	---	---	---	---	---	---	---	---	---	---
---	---	---	---	---	---	---	---	---	---	---	---	---	---	---	---	---	---	---	---	---
---	---	---	---	---	---	---	---	---	---	---	---	---	---	---	---	---	---	---	---	---
---	---	---	---	---	---	---	---	---	---	---	---	---	---	---	---	---	---	---	---	---
---	---	---	---	---	---	---	---	---	---	---	---	---	---	---	---	---	---	---	---	---
---	---	---	---	---	---	---	---	---	---	---	---	---	---	---	---	---	---	---	---	---
---	---	---	---	---	---	---	---	---	---	---	---	---	---	---	---	---	---	---	---	---
---	---	---	---	---	---	---	---	---	---	---	---	---	---	---	---	---	---	---	---	---
---	---	---	---	---	---	---	---	---	---	---	---	---	---	---	---	---	---	---	---	---
---	---	---	---	---	---	---	---	---	---	---	---	---	---	---	---	---	---	---	---	---
---	---	---	---	---	---	---	---	---	---	---	---	---	---	---	---	---	---	---	---	---
---	---	---	---	---	---	---	---	---	---	---	---	---	---	---	---	---	---	---	---	---
---	---	---	---	---	---	---	---	---	---	---	---	---	---	---	---	---	---	---	---	---
---	---	---	---	---	---	---	---	---	---	---	---	---	---	---	---	---	---	---	---	---
---	---	---	---	---	---	---	---	---	---	---	---	---	---	---	---	---	---	---	---	---
---	---	---	---	---	---	---	---	---	---	---	---	---	---	---	---	---	---	---	---	---
---	---	---	---	---	---	---	---	---	---	---	---	---	---	---	---	---	---	---	---	---
---	---	---	---	---	---	---	---	---	---	---	---	---	---	---	---	---	---	---	---	---
---	---	---	---	---	---	---	---	---	---	---	---	---	---	---	---	---	---	---	---	---
---	---	---	---	---	---	---	---	---	---	---	---	---	---	---	---	---	---	---	---	---
---	---	---	---	---	---	---	---	---	---	---	---	---	---	---	---	---	---	---	---	---
---	---	---	---	---	---	---	---	---	---	---	---	---	---	---	---	---	---	---	---	---
---	---	---	---	---	---	---	---	---	---	---	---	---	---	---	---	---	---	---	---	---
---	---	---	---	---	---	---	---	---	---	---	---	---	---	---	---	---	---	---	---	---
---	---	---	---	---	---	---	---	---	---	---	---	---	---	---	---	---	---	---	---	---
---	---	---	---	---	---	---	---	---	---	---	---	---	---	---	---	---	---	---	---	---
---	---	---	---	---	---	---	---	---	---	---	---	---	---	---	---	---	---	---	---	---
---	---	---	---	---	---	---	---	---	---	---	---	---	---	---	---	---	---	---	---	---
---	---	---	---	---	---	---	---	---	---	---	---	---	---	---	---	---	---	---	---	---
---	---	---	---	---																

Seque Tav. 7 — Aziende per classe di sup

CLASSI DI SUPERFICIE DELLE AZIENDE	AZIENDE COSTI- TUTE DA UN UNICO CORPO		AZIENDE I CUI TERRENI																
			2		3		4		5		6		7		8		9		
	Azien- de	Superficie	Azien- de	Superficie	Azien- de	Superficie	Azien- de	Superficie	Azien- de	Superficie	Azien- de	Superficie	Azien- de	Superficie	Azien- de	Superficie	Azien- de	Superficie	
Fino a 0,10	50	3,42	6	0,45	3	0,26	—	—	—	—	—	—	—	—	—	—	—	—	—
0,11 - 0,20	99	15,65	11	1,74	4	0,59	1	0,20	—	—	—	—	—	—	—	—	—	—	—
0,21 - 0,30	80	21,19	21	5,61	5	1,36	1	0,28	—	—	—	—	—	—	—	—	—	—	—
0,31 - 0,40	77	28,10	23	8,57	4	1,44	1	0,40	—	—	—	—	—	—	—	—	—	—	—
0,41 - 0,50	87	40,62	22	10,49	8	3,68	—	—	2	1,00	—	—	—	1	0,50	—	—	—	—
0,51 - 0,75	122	77,84	42	26,32	14	8,66	5	3,12	3	2,01	2	1,29	1	0,55	—	—	—	—	—
0,76 - 1,00	143	131,84	39	36,05	24	21,50	7	6,29	6	5,53	1	0,92	1	1,00	—	—	—	—	—
1,01 - 1,50	145	187,50	64	79,80	33	42,22	15	18,75	5	5,75	5	6,76	—	—	2	2,46	—	—	—
1,51 - 2,00	96	172,92	56	102,14	17	30,47	11	19,53	9	15,37	3	5,21	1	1,64	1	1,78	—	—	—
2,01 - 2,50	62	141,22	54	121,40	23	52,91	15	34,30	5	10,96	3	7,45	2	4,22	2	4,87	—	—	—
2,51 - 3,00	64	181,31	36	102,15	27	76,61	5	13,84	11	29,93	4	11,02	—	—	1	2,89	—	—	—
3,01 - 3,50	36	118,27	23	75,87	16	61,18	7	27,11	2	7,66	4	15,07	3	11,45	2	7,60	—	—	—
3,51 - 4,00	47	180,05	18	69,28	16	34,03	6	25,91	1	4,50	—	—	1	4,50	—	—	—	—	—
4,01 - 4,50	32	138,07	16	68,74	8	34,03	6	28,81	3	14,25	1	4,60	3	14,77	1	5,00	—	—	—
4,51 - 5,00	37	179,34	18	86,95	19	91,12	6	28,81	3	14,25	1	4,60	3	14,77	1	5,00	—	—	—
5,01 - 7,50	71	432,53	60	373,25	36	229,37	24	149,53	20	125,28	8	49,36	3	20,11	1	5,63	—	—	—
7,51 - 10,00	37	324,03	36	317,61	34	298,38	14	127,36	8	68,35	9	81,52	6	52,59	3	26,78	—	—	—
10,01 - 12,50	19	210,62	15	166,99	17	188,57	14	156,98	6	64,71	9	103,68	3	33,31	1	11,53	—	—	—
12,51 - 15,00	14	193,98	14	187,87	12	166,16	10	134,44	3	41,00	2	26,79	3	39,83	3	43,05	—	—	—
15,01 - 20,00	18	307,37	18	326,51	14	242,30	13	225,56	18	311,98	5	82,74	5	86,92	4	68,78	—	—	—
20,01 - 25,00	10	227,49	15	336,92	16	350,91	9	205,73	5	116,14	2	41,83	3	71,30	1	23,79	—	—	—
25,01 - 30,00	6	164,25	4	113,15	5	131,43	7	197,01	8	215,27	3	82,89	3	86,22	—	—	—	—	—
30,01 - 40,00	7	225,90	7	245,33	12	405,57	8	268,79	6	203,81	6	212,61	4	139,69	1	36,00	—	—	—
40,01 - 50,00	3	136,75	1	45,00	6	273,55	5	228,58	—	—	1	50,00	—	—	1	45,00	—	—	—
50,01 - 75,00	5	302,07	5	301,37	6	360,51	3	180,96	6	338,90	5	291,35	2	140,49	1	62,98	—	—	—
75,01 - 100,00	3	257,36	—	—	2	167,91	3	281,03	3	250,01	2	158,51	2	172,56	2	182,71	—	—	—
100,01 - 150,00	3	404,13	—	—	1	142,76	2	275,58	2	249,38	1	110,50	1	110,00	4	479,50	—	—	—
150,01 - 200,00	1	150,50	—	—	—	—	—	—	—	—	—	—	—	—	—	—	—	—	—
200,01 - 250,00	1	200,33	—	—	—	—	—	—	—	—	—	—	—	—	—	—	—	—	—
250,01 - 500,00	—	—	—	—	—	—	—	—	—	—	—	—	—	—	—	—	—	—	—
500,01 - 1.000,00	—	—	—	—	—	—	—	—	—	—	—	—	—	—	—	—	—	—	—
1.000,01 - 2.500,00	—	—	—	—	—	—	—	—	—	—	—	—	—	—	—	—	—	—	—
oltre 2.500	—	—	—	—	—	—	—	—	—	—	—	—	—	—	—	—	—	—	—
TOTALE	1.375	5.154,65	624	3.209,56	385	4.097,58	203	3.133,57	139	2.470,74	80	1.357,57	50	2.340,76	33	1.014,00	19	1.132	79

Seque B - PER

ALTRA

CLASSI DI SUPERFICIE DELLE AZIENDE	AZIENDE COSTI- TUTE DA UN UNICO CORPO		AZIENDE I CUI TERRENI																
			2		3		4		5		6		7		8		9		
	Azien- de	Superficie	Azien- de	Superficie	Azien- de	Superficie	Azien- de	Superficie	Azien- de	Superficie	Azien- de	Superficie	Azien- de	Superficie	Azien- de	Superficie	Azien- de	Superficie	
Fino a 0,10	1.378	91,93	144	10,42	31	2,26	6	0,43	4	0,25	—	—	—	—	—	—	—	—	—
0,11 - 0,20	1.914	306,69	359	57,38	73	12,16	13	2,05	9	1,50	1	0,13	—	—	—	—	—	—	—
0,21 - 0,30	1.718	442,59	458	119,14	136	36,29	34	8,66	17	4,31	8	2,17	1	0,22	1	0,28	—	—	—
0,31 - 0,40	1.217	437,67	428	152,87	124	44,96	47	17,07	12	4,29	4	1,43	1	0,36	2	0,78	—	—	—
0,41 - 0,50	881	405,22	376	172,16	151	70,36	44	20,37	17	7,91	6	2,67	3	1,33	2	0,97	—	—	—
0,51 - 0,75	1.409	874,05	727	457,31	300	189,78	132	84,36	41	25,20	23	15,05	12	7,87	3	1,96	—	—	—
0,76 - 1,00	977	865,28	598	528,21	343	303,18	138	123,58	58	52,13	37	33,00	14	12,11	6	5,45	—	—	—
1,01 - 1,50	902	1.124,50	723	901,01	387	487,03	221	274,63	126	158,42	47	59,21	23	30,09	12	14,78	—	—	—
1,51 - 2,00	497	881,18	437	765,56	295	517,99	163	290,29	95	167,32	45	77,05	30	53,43	12	20,56	—	—	—
2,01 - 2,50	273	614,67	231	519,82	174	394,11	113	255,15	67	150,73	43	95,89	22	51,13	11	24,58	—	—	—
2,51 - 3,00	197	551,16	156	426,75	137	376,93	99	271,68	59	164,30	37	101,73	33	90,17	14	38,87	—	—	—
3,01 - 3,50	125	408,12	98	318,54	86	280,39	64	210,05	29	94,37	29	95,65	18	58,30	6	19,27	—	—	—
3,51 - 4,00	77	289,64	85	319,36	64	241,30	56	211,23	36	135,26	25	93,10	6	22,45	4	15,78	—	—	—
4,01 - 4,50	71	302,15	55	234,21	38	161,62	36	152,69	31	131,97	10	43,14	12	51,49	7	29,40	—	—	—
4,51 - 5,00	44	210,07	53	253,08	49	232,16	30	143,51	21	100,42	9	41,75	5	24,36	6	28,84	—	—	—
5,01 - 7,50	142	871,32	123	764,64	115	701,65	93	572,78	73	445,60	53	323,29	25	152,49	29	182,08	—	—	—
7,51 - 10,00	65	568,28	59	515,91	39	348,30	34	295,15	28	237,87	25	220,32	17	149,35	13	111,16	—	—	—
10,01 - 12,50	36	407,22	36	395,55	32	358,04	22	245,21	17	189,90	11	118,09	10	112,16	7	78,95	—	—	—
12,51 - 15,00	27	379,42	17	232,61	25	346,51	17	227,43	20	271,19	8	110,77	12	168,97	2	26,92	—	—	—
15,01 - 20,00	23	391,10	19	331,98	18	304,88	23	394,13	12	212,19	12	206,18	11	190,84	8	136,44	—	—	—
20,01 - 25,00	17	377,33	19	432,75	17	378,19	11	243,07	8	171,28	9	199,89	2	46,85	5	115,86	—	—	—
25,01 - 30,00	12	329,44	5	138,15	6	160,44	3	84,30	10	267,49	6	168,49	3	85,27	2	54,30	—	—	—
30,01 - 40,00	13	440,07	8	286,54	6	198,72	8	288,46	12	404,09	3	93,92	2	73,17	3	101,26	—	—	—
40,01 - 50,00	4	177,75	4	186,42	6	262,96	4	180,60	2	82,38	4	178,41	2	90,93	2	86,00	—	—	—
5																			

Seque Tav. 7 — Aziende per classe di supe

Su

CLASSI DI SUPERFICIE DELLE AZIENDE Ettari	AZIENDE COSTI- TUTE DA UN UNICO CORPO		AZIENDE I CUI TERRENI S															
			2		3		4		5		6		7		8		9	
	Azien- de	Superficie	Azien- de	Superficie	Azien- de	Superficie	Azien- de	Superficie	Azien- de	Superficie	Azien- de	Superficie	Azien- de	Superficie	Azien- de	Superficie	Azien- de	Superficie
Fino a 0,10	3.881	234,41	461	32,27	74	5,37	11	0,84	5	0,36	1	0,10	—	—	—	—	—	—
0,11 - 0,20	3.649	568,49	815	128,80	204	32,90	61	10,49	14	2,21	3	0,56	2	0,23	—	—	—	—
0,21 - 0,30	2.668	681,94	797	205,63	249	64,80	74	18,93	18	4,73	5	1,32	2	0,47	3	0,81	—	—
0,31 - 0,40	2.169	767,27	802	286,05	289	103,95	104	37,74	36	13,04	19	6,95	4	1,51	—	—	—	—
0,41 - 0,50	1.599	739,74	714	332,85	292	135,65	85	39,25	36	16,83	15	6,98	5	2,28	4	1,80	4	—
0,51 - 0,75	2.586	1.524,07	1.359	860,42	602	381,24	251	160,37	98	61,22	48	30,84	25	15,81	9	5,54	4	—
0,76 - 1,00	2.076	1.877,42	1.216	1.089,27	640	574,35	301	269,35	131	118,66	61	54,17	26	23,21	18	16,22	4	—
1,01 - 1,50	1.815	2.273,10	1.344	1.688,19	861	1.084,89	473	606,34	248	312,91	124	157,27	57	72,83	26	34,89	17	—
1,51 - 2,00	1.186	2.110,76	884	1.568,44	627	1.108,85	391	694,64	231	407,28	115	206,47	70	124,50	28	50,14	8	—
2,01 - 2,50	637	1.440,48	527	1.190,84	411	929,46	266	604,68	138	312,74	82	184,10	51	116,71	38	86,15	12	—
2,51 - 3,00	525	1.468,75	443	1.236,72	321	892,18	223	617,08	157	435,38	92	255,69	48	132,92	29	80,14	26	—
3,01 - 3,50	282	923,10	266	867,20	207	673,66	142	461,87	99	322,54	60	196,87	44	143,09	20	65,17	15	—
3,51 - 4,00	267	1.011,71	215	816,15	182	689,34	123	465,35	97	366,62	60	226,79	23	86,72	17	64,07	7	—
4,01 - 4,50	178	762,35	145	622,68	121	515,48	99	422,92	66	281,40	49	209,66	18	76,84	18	76,50	12	—
4,51 - 5,00	177	851,17	145	694,19	126	605,91	86	409,24	51	244,61	36	174,07	20	97,07	13	62,26	5	—
5,01 - 7,50	415	2.546,32	354	2.156,22	354	2.164,55	227	1.376,18	161	984,99	102	623,23	66	404,63	44	264,08	25	—
7,51 - 10,00	182	1.605,26	169	1.468,40	159	1.393,93	107	944,66	75	646,44	61	522,80	36	309,03	23	197,44	6	—
10,01 - 12,50	97	1.090,44	91	1.019,91	90	1.007,84	65	736,43	46	519,37	30	339,74	20	224,13	15	166,11	11	—
12,51 - 15,00	75	1.041,02	56	765,26	64	883,81	47	647,18	24	326,25	19	264,14	11	152,75	8	112,48	4	—
15,01 - 20,00	72	1.252,79	57	1.003,89	55	959,47	45	772,59	48	835,00	21	366,00	26	461,08	14	247,78	7	—
20,01 - 25,00	32	718,82	40	890,08	32	715,63	28	622,78	16	357,91	12	260,98	10	236,47	9	201,72	7	—
25,01 - 30,00	27	742,28	17	474,42	23	619,85	24	664,09	16	442,26	12	333,45	8	222,21	5	136,54	4	—
30,01 - 40,00	25	869,96	18	632,49	30	1.022,97	24	850,92	11	375,63	9	327,33	7	252,56	4	278,30	2	—
40,01 - 50,00	18	803,36	6	265,52	15	689,24	13	590,90	5	226,48	10	457,14	4	168,90	4	185,27	1	—
50,01 - 75,00	15	889,13	11	658,57	12	721,39	11	653,03	15	878,37	13	786,64	8	531,46	8	502,23	4	—
75,01 - 100,00	6	521,30	4	337,60	9	798,90	10	916,56	6	520,49	4	333,14	6	525,00	5	418,20	3	—
100,01 - 150,00	12	1.523,75	1	116,00	3	365,01	3	419,79	8	1.005,21	4	508,41	3	343,51	7	862,70	—	—
150,01 - 200,00	3	528,08	1	198,07	2	348,00	2	356,09	4	657,00	1	154,05	2	328,91	1	169,25	1	—
200,01 - 250,00	4	869,46	1	234,83	—	—	—	—	—	—	1	209,98	—	—	—	—	—	—
250,01 - 500,00	3	915,67	2	567,59	3	911,53	1	300,17	—	—	1	299,48	1	449,08	—	—	1	—
500,01 - 1.000,00	1	893,32	—	—	—	—	—	—	1	647,88	—	529,40	1	900,03	1	627,39	2	—
1.000,01 - 2.500,00	1	2.109,64	—	—	1	1.368,11	—	—	—	—	1	1.557,47	—	—	—	—	—	—
oltre 2.500	1	3.578,64	—	—	1	3.436,12	—	—	—	—	—	—	—	—	—	—	—	—
TOTALE	24.684	39.834,00	10.961	22.508,55	6.659	25.204,38	3.297	14.670,46	1.861	11.323,81	1.072	9.585,22	604	6.403,94	375	4.913,18	202	3.893

Seque C - PER

CLASSI DI SUPERFICIE DELLE AZIENDE Ettari	AZIENDE COSTI- TUTE DA UN UNICO CORPO		AZIENDE I CUI TERRENI S															
			2		3		4		5		6		7		8		9	
	Azien- de	Superficie	Azien- de	Superficie	Azien- de	Superficie	Azien- de	Superficie	Azien- de	Superficie	Azien- de	Superficie	Azien- de	Superficie	Azien- de	Superficie	Azien- de	Superficie
Fino a 0,10	102	7,93	3	0,26	—	—	—	—	—	—	—	—	—	—	—	—	—	—
0,11 - 0,20	354	60,42	13	2,22	—	—	—	—	—	—	—	—	—	—	—	—	—	—
0,21 - 0,30	350	92,59	25	6,64	—	—	—	—	—	—	—	—	—	—	—	—	—	—
0,31 - 0,40	575	209,28	43	15,95	2	0,73	—	—	—	—	—	—	—	—	—	—	—	—
0,41 - 0,50	361	166,45	41	19,01	5	2,21	—	—	—	—	—	—	—	—	—	—	—	—
0,51 - 0,75	709	444,75	221	142,02	19	11,93	3	1,97	—	—	—	—	—	—	—	—	—	—
0,76 - 1,00	508	449,36	177	156,20	41	35,95	8	7,53	1	0,99	—	—	—	—	—	—	—	—
1,01 - 1,50	382	483,06	225	279,99	83	106,46	26	34,00	1	1,42	1	1,40	1	1,43	—	—	—	—
1,51 - 2,00	246	434,05	155	272,04	75	131,31	29	50,48	8	14,07	2	3,80	—	—	—	—	—	—
2,01 - 2,50	133	303,82	85	192,12	58	131,12	29	66,48	12	27,31	3	6,31	1	2,33	—	—	—	—
2,51 - 3,00	88	247,04	74	205,58	35	97,34	30	82,83	8	22,50	5	13,50	3	7,99	—	—	—	—
3,01 - 3,50	40	128,98	37	121,36	23	75,54	10	33,07	12	39,19	5	16,73	5	16,20	1	3,30	—	—
3,51 - 4,00	37	142,31	38	143,65	23	86,22	8	30,29	7	26,19	5	19,17	1	3,95	—	—	1	—
4,01 - 4,50	18	75,83	24	102,03	11	47,35	13	55,79	6	25,90	1	4,10	1	4,08	—	—	—	—
4,51 - 5,00	28	134,71	21	100,37	8	37,72	8	38,37	4	19,28	3	14,17	1	4,76	1	4,74	1	—
5,01 - 7,50	94	578,31	50	304,40	53	325,05	13	78,60	13	79,28	13	82,41	—	—	3	19,75	3	—
7,51 - 10,00	36	315,40	29	252,68	24	207,72	14	121,31	8	67,85	3	27,37	—	—	3	26,86	2	—
10,01 - 12,50	17	193,42	11	123,91	12	135,31	7	77,48	7	83,52	4	45,13	—	—	—	—	2	—
12,51 - 15,00	12	164,51	9	124,13	5	68,79	3	43,70	3	40,99	2	25,50	1	13,32	1	14,90	—	—
15,01 - 20,00	18	319,51	9	154,20	16	283,57	3	53,07	8	141,49	4	69,69	—	—	1	15,46	—	—
20,01 - 25,00	7	156,32	4	93,82	4	91,23	4	90,08	3	66,02	2	45,77	3	71,96	1	23,40	1	—
25,01 - 30,00	2	58,86	4	107,07	4	110,55	4	112,55	4	109,19	2	57,25	—	—	—	—	—	—
30,01 - 40,00	5	172,42	7	239,14	5	177,24	4	139,65	3	106,88	1	34,14	1	31,15	1	34,14	1	—
40,01 - 50,00	2	96,70	5	217,94	3	140,39	1	41,70	2	92,33	1	45,35	1	46,16	4	177,31	—	—
50,01 - 75,00	7	464,99	3	186,15	—	—	—	—	2	129,44	2	112,60	—	—	—	—	1	—
75,																		

Commentazione in corpi di terreno

COMMENTATI IN CORPI																TOTALE				
10			11 - 15			16 - 20			21 - 25			26 - 50			oltre 50			Aziende	Corpi	Superficie
Superficie	Aziende	Corpi	Superficie	Aziende	Corpi	Superficie	Aziende	Corpi	Superficie	Aziende	Corpi	Superficie	Aziende	Corpi	Superficie					
—	—	—	—	—	—	—	—	—	—	—	—	—	—	—	—	4.433	5.100	273,35		
—	—	—	—	—	—	—	—	—	—	—	—	—	—	—	—	4.748	6.237	743,68		
—	—	—	—	—	—	—	—	—	—	—	—	—	—	—	—	3.816	5.463	978,63		
—	1	12	0,40	—	—	—	—	—	—	—	—	—	—	—	3.424	5.390	1.216,91			
0,50	3	36	1,44	—	—	—	—	—	—	—	—	—	—	—	2.758	4.662	1.279,24			
—	4	46	2,63	—	—	—	—	—	—	—	—	—	—	—	4.986	9.221	3.144,56			
4,49	5	60	4,57	—	—	—	—	—	—	—	—	—	—	—	4.483	9.125	4.035,07			
12,83	7	82	8,95	—	—	—	—	—	—	1	40	1,30	—	—	4.983	11.944	6.274,53			
14,91	17	201	30,13	3	55	5,68	2	44	3,60	—	—	—	—	—	3.570	9.410	6.339,57			
25,00	11	132	24,87	3	49	7,05	1	23	2,30	—	—	—	—	—	2.188	6.253	4.952,50			
49,29	11	140	30,20	—	—	—	—	—	—	—	—	—	—	—	1.894	5.755	5.274,04			
38,98	8	99	26,13	2	33	6,53	1	21	3,21	—	—	—	—	—	1.158	3.734	3.777,36			
30,60	11	140	41,81	2	33	7,57	—	—	—	—	—	—	—	—	1.012	3.193	3.832,87			
25,96	7	82	29,83	—	—	—	1	24	4,31	—	—	—	—	—	720	2.395	3.079,80			
28,68	15	187	72,92	—	—	—	—	—	—	—	—	—	—	—	680	2.196	3.263,57			
100,41	30	370	189,78	8	139	52,17	2	42	11,66	—	—	—	—	—	1.804	6.260	11.033,81			
77,07	21	264	186,80	4	64	35,41	1	22	9,31	2	58	19,47	—	—	855	3.154	7.467,60			
90,38	10	123	110,79	1	19	11,75	2	48	22,96	1	36	11,09	—	—	487	1.884	5.474,67			
27,48	8	105	107,06	2	36	25,22	2	45	26,77	1	40	13,50	—	—	323	1.224	4.447,45			
193,41	11	135	188,30	3	56	48,54	—	—	—	—	—	—	—	—	380	1.645	6.643,10			
134,60	5	65	105,91	5	96	114,45	—	—	—	—	—	—	—	—	202	898	4.517,42			
111,87	6	73	170,70	3	50	86,74	—	—	—	1	28	25,39	—	—	150	701	4.139,76			
146,23	6	72	213,55	2	39	68,39	1	21	37,60	—	—	—	—	—	147	659	5.142,77			
226,62	8	100	363,17	2	32	91,24	4	93	184,76	—	—	—	—	—	95	556	4.294,20			
469,92	7	87	437,61	2	36	112,04	1	23	50,51	1	50	70,97	—	—	115	692	6.994,67			
159,64	5	59	440,51	4	75	353,57	1	23	84,47	2	52	175,72	—	—	67	483	5.841,62			
130,00	8	105	970,09	5	94	631,42	2	49	236,47	2	65	265,50	—	—	59	499	7.377,86			
173,52	8	108	1.358,08	2	36	366,63	1	22	152,40	1	28	171,00	—	—	30	280	5.156,59			
—	3	37	656,10	—	—	—	—	—	—	—	—	—	—	—	9	49	1.970,37			
—	4	54	1.235,02	1	19	254,63	—	—	—	—	—	—	1	60	18	175	5.785,21			
679,62	3	37	2.094,84	—	—	—	1	25	754,71	1	27	612,50	—	—	13	144	9.153,99			
1.043,78	1	12	1.607,52	1	20	1.133,76	—	—	—	1	30	1.087,05	—	—	7	82	9.907,33			
—	—	—	—	—	—	—	—	—	—	—	—	—	—	—	2	4	7.014,76			
3	3.995,79	244	10.709,71	55	981	3.412,79	23	525	1.585,04	15	494	2.456,49	1	60	331,54	49.616	109.467	160.828,86		

R A

—	—	—	—	—	—	—	—	—	—	—	—	—	—	—	—	105	108	8,19
—	—	—	—	—	—	—	—	—	—	—	—	—	—	—	—	367	380	62,64
—	—	—	—	—	—	—	—	—	—	—	—	—	—	—	—	375	400	99,23
—	—	—	—	—	—	—	—	—	—	—	—	—	—	—	—	620	667	225,96
—	—	—	—	—	—	—	—	—	—	—	—	—	—	—	—	407	458	187,67
—	—	—	—	—	—	—	—	—	—	—	—	—	—	—	—	952	1.220	500,67
—	—	—	—	—	—	—	—	—	—	—	—	—	—	—	—	735	1.022	550,03
—	—	—	—	—	—	—	—	—	—	—	—	—	—	—	—	720	1.215	909,16
—	—	—	—	—	—	—	—	—	—	—	—	—	—	—	—	515	949	905,75
—	—	—	—	—	—	—	—	—	—	—	—	—	—	—	—	321	678	729,49
—	—	—	—	—	—	—	—	—	—	—	—	—	—	—	—	243	552	576,78
—	—	—	—	—	—	—	—	—	—	—	—	—	—	—	—	133	356	434,37
—	—	—	—	—	—	—	—	—	—	—	—	—	—	—	—	120	295	455,54
—	—	—	—	—	—	—	—	—	—	—	—	—	—	—	—	74	194	315,08
—	—	—	—	—	—	—	—	—	—	—	—	—	—	—	—	75	188	359,12
—	—	—	—	—	—	—	—	—	—	—	—	—	—	—	—	245	529	1.509,82
3	20,46	—	—	—	—	—	—	—	—	—	—	—	—	—	—	120	332	1.044,39
1	9,49	—	—	—	—	—	—	—	—	—	—	—	—	—	—	60	180	579,06
—	—	—	—	—	—	—	—	—	—	—	—	—	—	—	—	36	99	495,84
—	—	—	—	—	—	—	—	—	—	—	—	—	—	—	—	63	217	1.108,85
—	—	—	—	—	—	—	—	—	—	—	—	—	—	—	—	29	108	563,10
—	—	—	—	—	—	—	—	—	—	—	—	—	—	—	—	21	81	582,87
1	32,46	1	12	27,40	—	—	—	—	—	—	—	—	—	—	—	30	117	1.038,53
—	—	1	11	31,35	—	—	—	—	—	—	—	—	—	—	—	20	91	899,38
—	—	1	11	41,50	—	—	—	—	—	—	—	—	—	—	—	17	68	1.063,41
—	—	2	28	106,23	—	—	—	—	—	—	—	—	—	—	—	7	40	648,57
—	—	—	—	—	—	—	—	—	—	—	—	—	—	—	—	5	49	586,36
1	120,10	—	—	—	—	—	—	—	—	—	—	—	—	—	—	4	24	725,00
1	187,10	—	—	—	—	—	—	—	—	—	—	—	—	—	—	1	4	219,82
—	—	—	—	—	—	—	—	—	—	—	—	—	—	—	—	3	28	1.057,93
1	330,50	1	11	469,13	—	—	—	—	—	—	—	—	—	—	—	1	9	948,69
—	—	—	—	—	—	—	—	—	—	—	—	—	—	—	—	—	—	—
—	—	—	—	—	—	—	—	—	—	—	—	—	—	—	—	—	—	—
9	716,11	9	108	716,35	1	16	16,52	1	22	104,47	—	—	—	—	6.424	10.758	19.891,30	

TAV. 8 — Aziende per classe di superficie e principali coltivazioni praticate (a)

Superficie in ettari

CLASSI DI SUPERFICIE DELLE AZIENDE Ettari	TOTALE		AZIENDE CHE PRATICANO LA COLTIVAZIONE DI											
	Aziende	Superficie	Frumento			Foraggere						Vite		
			Aziende	Superficie		Prati avvicendati ed erbai			Prati permanenti e pascoli			Coltura specializzata (vigneto)		Coltura promiscua
				Aziende	totale delle aziende	« frumento	Aziende	Superficie totale delle aziende	« prati avvicen- dati ed erbai	Aziende	Superficie totale delle aziende	« prati perma- nenti e pascoli	Aziende	Superficie totale delle aziende

A - TOTALE

Fino a 0,10	6.101	386,83	454	30,62	25,74	271	17,96	14,33	881	60,09	47,97	634	42,52	38,31	20	1,32
0,11 - 0,20	7.484	1.186,23	904	144,73	109,20	417	66,60	49,49	1.476	234,77	163,35	967	152,99	115,51	45	7,07
0,21 - 0,30	6.564	1.691,52	1.033	267,66	170,36	374	97,63	58,32	1.559	403,26	243,61	941	243,53	165,91	67	17,55
0,31 - 0,40	5.879	2.102,30	1.084	386,05	230,45	390	140,36	79,15	1.469	523,95	313,68	832	298,32	184,79	69	24,13
0,41 - 0,50	4.645	2.147,90	1.012	470,85	333,44	367	172,56	96,79	1.273	589,44	328,40	691	319,41	183,51	55	25,78
0,51 - 0,75	8.586	5.401,49	2.055	1.302,72	869,89	806	512,57	246,62	2.685	1.697,88	859,44	1.303	819,51	397,11	122	76,66
0,76 - 1,00	7.403	6.620,09	2.229	2.014,41	896,12	871	783,02	351,95	2.758	2.475,72	1.200,46	1.276	1.138,59	448,57	137	123,21
1,01 - 1,50	8.161	10.255,17	2.797	3.555,99	1.610,91	1.140	1.460,26	572,48	3.315	4.172,07	1.817,51	1.699	2.146,36	679,11	190	240,66
1,51 - 2,00	5.675	10.047,58	2.381	4.240,78	1.686,91	928	1.550,95	615,90	2.568	4.552,49	1.923,18	1.246	2.205,11	634,23	139	244,94
2,01 - 2,50	3.459	7.823,40	1.548	3.498,93	1.251,63	655	1.484,90	536,41	1.721	3.899,58	1.580,87	850	1.922,74	503,11	95	215,42
2,51 - 3,00	2.888	8.024,61	1.437	4.008,88	1.326,63	630	1.750,40	597,33	1.505	4.175,61	1.625,06	799	2.216,67	454,90	79	217,44
3,01 - 3,50	1.762	5.748,92	855	2.788,54	892,99	381	1.244,86	403,69	989	3.228,84	1.240,91	500	1.633,05	331,22	60	195,81
3,51 - 4,00	1.507	5.699,22	785	2.971,37	900,38	379	1.431,02	441,25	882	3.331,81	1.296,03	408	1.540,23	288,95	44	165,84
4,01 - 4,50	1.069	4.564,75	572	2.442,05	710,43	259	1.107,92	326,59	646	2.754,55	1.048,30	320	1.367,13	239,66	34	145,17
4,51 - 5,00	983	4.708,92	533	2.553,87	904,60	247	1.180,64	343,94	609	2.914,08	1.105,63	297	1.421,48	247,54	33	159,37
5,01 - 7,50	2.743	16.803,99	1.504	9.178,60	2.499,04	741	4.519,48	1.380,75	1.683	10.313,55	3.835,34	895	5.501,76	965,35	105	640,47
7,51 - 10,00	1.284	11.203,52	721	6.290,59	1.584,10	339	2.941,92	793,22	839	7.346,37	2.849,99	479	4.189,09	602,88	42	361,45
10,01 - 12,50	734	8.235,12	419	4.706,88	1.030,91	198	2.221,63	572,04	496	5.574,08	2.210,50	249	2.795,26	352,79	26	289,00
12,51 - 15,00	497	6.842,64	286	3.937,22	822,87	145	1.396,95	510,90	343	4.720,82	2.068,17	171	2.364,22	454,30	13	177,75
15,01 - 20,00	591	10.291,93	344	5.997,15	1.181,09	170	2.944,40	629,13	410	7.142,39	2.937,95	219	3.804,34	554,85	24	435,36
20,01 - 25,00	331	7.412,46	181	4.036,25	840,08	89	1.975,96	392,62	230	5.149,23	2.031,18	132	2.975,41	573,42	10	220,75
25,01 - 30,00	228	6.291,79	130	3.593,58	658,08	57	1.583,14	294,49	157	4.337,88	1.671,33	111	3.060,87	398,70	7	197,70
30,01 - 40,00	245	8.508,67	132	4.583,83	809,81	74	2.561,44	449,74	174	6.028,50	1.933,47	103	3.575,09	478,21	8	298,27
40,01 - 50,00	150	6.743,26	95	4.276,58	549,37	54	2.430,04	394,36	110	4.957,20	2.104,95	65	2.943,42	409,52	3	139,14
50,01 - 75,00	181	11.000,02	109	6.603,41	913,91	56	3.488,76	623,79	149	9.097,97	3.492,50	93	5.631,11	547,37	9	516,92
75,01 - 100,00	96	8.425,73	65	5.740,10	739,63	29	2.586,80	364,86	76	6.634,11	2.661,87	45	3.997,18	528,58	3	275,03
100,01 - 150,00	90	11.049,16	47	5.809,94	673,99	27	3.367,81	503,16	67	8.289,93	3.469,98	39	4.759,90	372,68	6	706,13
150,01 - 200,00	56	9.689,38	31	5.364,51	616,84	17	2.988,06	413,75	40	6.812,69	2.271,46	24	4.122,70	368,33	2	356,73
200,01 - 250,00	19	4.217,06	11	2.408,65	71,56	4	885,54	42,56	14	3.099,56	814,12	6	1.327,25	159,04	—	—
250,01 - 500,00	50	16.764,06	22	6.898,22	733,12	14	4.162,91	944,72	32	11.053,47	4.536,16	14	4.363,08	392,08	—	—
500,01 - 1.000,00	35	23.865,68	20	13.620,08	929,22	5	3.544,31	203,00	33	22.382,68	5.459,08	6	4.144,36	193,66	1	518,31
1.000,01 - 2.500,00	21	30.908,07	6	8.364,97	397,57	4	5.968,16	112,23	20	29.829,97	6.845,66	2	2.220,81	0,95	—	—
oltre 2.500	4	16.700,76	1	5.460,00	300,00	1	6.460,00	478,38	3	13.122,12	3.770,68	1	6.460,00	1,62	—	—
TOTALE	79.521	291.362,23	23.303	138.548,01	27.270,87	10.139	69.728,96	13.837,94	23.212	200.906,66	69.758,79	15.417	85.703,49	12.266,76	1.448	6.993,38

B - PER FORMA DI CONDUZIONE

CONDUZIONE DIRETTA DEL COLTIVATORE

Fino a 0,10	5.446	342,87	428	28,76	24,41	242	15,87	12,74	807	54,89	43,84	507	33,61	30,08	18	1,17
0,11 - 0,20	6.453	1.022,19	837	133,82	100,76	368	59,19	44,37	1.325	210,37	147,10	759	120,27	88,27	40	6,17
0,21 - 0,30	5.578	1.437,79	956	247,58	157,54	338	88,30	53,78	1.381	356,96	218,24	723	186,88	124,97	58	15,19
0,31 - 0,40	4.971	1.775,69	987	351,57	211,99	346	124,45	70,78	1.287	458,73	276,15	666	238,53	143,36	60	20,95
0,41 - 0,50	3.858	1.785,36	911	424,07	309,28	325	152,95	85,01	1.098	508,84	286,06	527	243,52	132,62	51	23,96
0,51 - 0,75	6.993	4.398,51	1.823	1.155,29	795,73	705	448,17	217,18	2.303	1.457,33	752,94	998	627,21	283,58	105	65,90
0,76 - 1,00	6.004	5.371,86	1.977	1.790,14	804,78	771	693,08	311,68	2.406	2.161,83	1.064,78	973	868,15	312,07	117	105,41
1,01 - 1,50	6.411	8.046,92	2.461	3.125,45	1.434,87	983	1.258,93	497,91	2.814	3.541,41	1.571,52	1.282	1.616,63	449,38	166	210,42
1,51 - 2,00	4.373	7.742,00	2.073	3.691,71	1.480,83	786	1.396,72	518,99	2.112	3.747,63	1.614,31	925	1.633,92	422,10	110	193,85
2,01 - 2,50	2.607	5.893,91	1.300	2.938,75	1.043,35	577	1.307,14	472,46	1.410	3.192,79	1.315,22	610	1.379,34	306,61	77	175,56
2,51 - 3,00	2.152	5.977,92	1.216	3.391,18	1.125,18	528	1.466,29	506,40	1.223	3.390,36	1.338,10	579	1.601,46	277,38	58	159,30
3,01 - 3,50	1.250	4.075,66	704	2.294,07	734,70	318	1.039,68	339,28	791	2.583,04	1.002,02	330	1.078,64	175,28	53	173,14
3,51 - 4,00	1.097	4.143,43	669	2.530,54	751,68	326	1.229,41	384,16	714	2.693,93	1.056,77	285	1.074,23	155,45	34	128,12
4,01 - 4,50	729	3.109,90	459	1.959,41	571,00	214	915,32	267,63	498	2.121,42	846,63	222	948,12	123,53	21	89,12
4,51 - 5,00	633	3.030,28	413	1.976,79	717,50	193	921,34	270,84	436	2.084,83	816,77	182	869,97	91,35	27	130,30
5,01 - 7,50	1.714	10.435,74	1.125	6.838,07	1.871,89	562	3.407,73	1.051,13	1.193	7.269,61	2.797,29	540	3.288,34	400,84	77	473,70
7,51 - 10,00	695	6.047,21	476	4.137,63	1.025,73	230	1.991,48	551,46	527	4.591,72	1.911,93	246	2.137,53	175,20	26	222,30
10,01 - 12,50	374	4.192,75	246	2.762,80	576,55	128	1.431,66	384,65	292	3.278,00	1.525,16	108	1.213,03	93,88	16	174,06
12,51 - 15,00	229	3.143,60	156	2.141,01	437,95	77	1.055,69	289,27	188	2.575,29	1.264,99	71	982,46	249,76	6	80,44
15,01 - 20,00	200	3.465,78	151	2.613,74	468,33	68	1.182,31	261,58	169	2.925,86						

Segue Tav. 8 — Aziende per classe di superficie e principali coltivazioni praticate Superficie in ettari

Table with columns: CLASSI DI SUPERFICIE DELLE AZIENDE, ETARI, AZIENDE CHE PRATICANO LA COLTIVAZIONE DI (Frumento, Foraggiere, Vite), and sub-columns for Aziende, Superficie, and specific crops.

Segue B — PER FORMA DI CONDUZIONE ALTRA FORMA DI CONDUZIONE

Table showing data for 'ALTRA FORMA DI CONDUZIONE' with columns for surface area classes (e.g., Firo a 0,10) and various agricultural metrics.

C — PER ZONA ALTIMETRICA MONTAGNA

Table showing data for 'MONTAGNA' with columns for surface area classes (e.g., Fino a 0,10) and various agricultural metrics.

TAV. 9 — Aziende per classe

Supe

CLASSI DI SUPERFICIE DELLE AZIENDE <i>Ettari</i>	AZIENDE CON BESTIAME BOVINO								AZIENDE S	
	Aziende		Capi						Aziende	
	Numero	Superficie	Bovini		Altri				Numero	Superfici
			Totale	di cui vacche da latte	Bufalini	Ovini e caprini	Suini	Equini		
Senza terreno agrario . . .	139	—	592	219	—	1.566	59	22	284	—
fino a 0,10	186	11,27	270	65	—	299	84	53	620	39
0,11 - 0,20	232	36,85	369	77	—	251	70	72	817	131
0,21 - 0,30	218	56,04	341	65	—	117	85	69	835	217
0,31 - 0,40	285	102,37	464	81	—	495	106	85	825	295
0,41 - 0,50	280	131,65	475	102	—	375	123	91	638	298
0,51 - 0,75	502	318,03	819	204	—	491	188	183	1.240	790
0,76 - 1,00	674	607,84	1.133	238	—	809	327	231	1.290	1.158
1,01 - 1,50	937	1.193,25	1.678	338	—	1.437	460	378	1.587	2.009
1,51 - 2,00	714	1.279,01	1.356	299	—	1.188	358	312	1.255	2.220
2,01 - 2,50	556	1.260,19	1.104	251	—	1.301	335	257	802	1.807
2,51 - 3,00	553	1.540,62	1.231	302	—	1.384	305	286	691	1.914
3,01 - 3,50	310	1.009,19	720	153	—	954	193	168	446	1.455
3,51 - 4,00	380	1.436,72	872	154	—	668	249	211	354	1.333
4,01 - 4,50	257	1.104,73	632	131	—	500	179	143	221	940
4,51 - 5,00	270	1.293,79	650	159	—	482	155	145	209	1.001
5,01 - 7,50	823	5.076,54	2.209	469	—	2.317	558	467	520	3.168
7,51 - 10,00	424	3.685,80	1.244	242	—	1.923	331	249	213	1.852
10,01 - 12,50	271	3.039,72	939	201	—	1.502	248	136	105	1.182
12,51 - 15,00	185	2.552,40	622	119	—	650	128	100	72	989
15,01 - 20,00	241	4.186,43	1.007	204	—	849	220	125	61	1.043
20,01 - 25,00	138	3.074,34	748	134	—	911	123	57	34	758
25,01 - 30,00	94	2.584,76	470	99	—	697	98	59	19	533
30,01 - 40,00	117	4.075,16	859	171	—	950	90	53	14	483
40,01 - 50,00	73	3.291,96	705	98	—	665	81	47	14	635
50,01 - 75,00	107	6.497,92	891	221	—	1.353	179	72	10	607
75,01 - 100,00	52	4.600,51	706	97	—	970	72	59	6	531
100,01 - 150,00	43	5.337,64	534	54	—	1.358	105	35	7	883
150,01 - 200,00	26	4.436,20	422	79	—	708	55	14	3	544
200,01 - 250,00	7	1.526,06	135	62	—	217	9	9	—	—
250,01 - 500,00	19	6.013,54	651	209	—	762	53	31	4	1.485
500,01 - 1.000,00	10	6.375,50	435	91	—	540	22	24	1	587
1.000,01 - 2.500,00	3	4.202,84	126	38	—	670	28	2	—	—
oltre 2.500	1	3.578,64	2	2	—	—	—	—	—	—
TOTALE	9.127	85.517,51	25.411	5.428	—	29.359	5.676	4.245	13.197	30.900

B - PER FOR
CONDUZIONE DIRE

Senza terreno agrario . . .	139	—	592	219	—	1.566	59	22	283	—
fino a 0,10	177	10,58	260	63	—	296	79	52	605	38
0,11 - 0,20	224	35,55	356	77	—	251	69	70	796	127
0,21 - 0,30	211	54,16	328	63	—	117	85	69	806	210
0,31 - 0,40	268	96,01	437	71	—	491	103	84	787	282
0,41 - 0,50	266	125,10	449	90	—	371	121	90	614	287
0,51 - 0,75	476	301,11	782	198	—	481	183	181	1.170	744
0,76 - 1,00	624	562,17	1.053	218	—	799	306	226	1.219	1.094
1,01 - 1,50	860	1.095,67	1.522	309	—	1.412	435	363	1.462	1.850
1,51 - 2,00	644	1.150,09	1.237	276	—	1.161	330	295	1.157	2.048
2,01 - 2,50	495	1.121,17	977	234	—	1.254	287	247	732	1.650
2,51 - 3,00	477	1.326,67	1.060	259	—	1.353	274	273	635	1.757
3,01 - 3,50	257	837,11	577	124	—	917	166	154	404	1.318
3,51 - 4,00	315	1.187,77	710	132	—	625	200	197	319	1.200
4,01 - 4,50	223	957,37	533	105	—	488	156	137	200	851
4,51 - 5,00	193	922,36	462	105	—	386	106	126	182	870
5,01 - 7,50	616	3.779,11	1.588	351	—	1.943	401	408	444	2.698
7,51 - 10,00	286	2.485,03	829	149	—	1.769	249	213	166	1.439
10,01 - 12,50	153	1.707,82	486	118	—	1.006	123	106	88	994
12,51 - 15,00	92	1.262,90	285	70	—	399	64	62	55	751
15,01 - 20,00	97	1.678,69	439	90	—	577	90	76	31	531
20,01 - 25,00	43	949,70	152	45	—	773	38	29	21	471
25,01 - 30,00	31	855,46	101	28	—	539	33	18	10	278
30,01 - 40,00	23	807,22	113	44	—	399	11	11	10	344
40,01 - 50,00	16	725,09	163	21	—	409	17	11	7	309
50,01 - 75,00	17	1.039,35	196	31	—	473	20	14	3	162
75,01 - 100,00	6	550,02	26	—	—	597	11	5	2	179
100,01 - 150,00	6	731,64	28	—	—	319	9	5	1	134
150,01 - 200,00	1	158,83	3	—	—	—	—	—	—	—
200,01 - 250,00	—	—	—	—	—	—	—	—	—	—
250,01 - 500,00	1	320,71	20	8	—	—	—	1	—	—
500,01 - 1.000,00	—	—	—	—	—	—	—	—	—	—
1.000,01 - 2.500,00	—	—	—	—	—	—	—	—	—	—
oltre 2.500	—	—	—	—	—	—	—	—	—	—
TOTALE	7.237	26.834,46	15.764	3.498	—	21.171	4.025	3.545	12.209	22.629

erficie e dotazione di bestiame

ari

AME BOVINO				TOTALE AZIENDE CON BESTIAME								AZIENDE SENZA BESTIAME		T O T A L E	
Capi				Aziende		Capi						Numero	Superficie	Aziende	Superficie
Fallini	Ovini e caprini	Suini	Equini	Numero	Superficie	Bovini		Bufalini	Ovini e caprini	Suini	Equini				
						Totale	di cui vacche da latte								
—	8.031	112	18	423	—	592	219	—	9.597	171	40	10	—	433	—
—	1.137	378	151	806	50,98	270	65	—	1.436	462	204	5.295	335,85	6.101	386,83
—	1.440	477	229	1.049	168,34	369	77	—	1.691	547	301	6.435	1.017,89	7.484	1.186,23
—	1.439	527	217	1.053	273,49	341	65	—	1.556	612	286	5.511	1.418,03	6.564	1.691,52
—	1.505	530	283	1.110	398,35	464	81	—	2.000	636	368	4.769	1.703,95	5.879	2.102,30
—	1.085	378	232	918	430,22	475	102	—	1.460	501	323	3.727	1.717,68	4.645	2.147,90
—	1.708	762	460	1.742	1.108,08	819	204	—	2.199	950	643	6.844	4.293,41	8.586	5.401,49
—	1.866	739	556	1.964	1.766,25	1.133	238	—	2.675	1.066	787	5.439	4.853,84	7.403	6.620,09
—	2.133	970	761	2.524	3.202,37	1.678	338	—	3.570	1.430	1.139	5.637	7.052,80	8.161	10.255,17
—	2.258	765	657	1.969	3.499,65	1.356	299	—	3.446	1.123	969	3.706	6.547,93	5.675	10.047,58
—	1.822	500	447	1.358	3.067,68	1.104	251	—	3.123	835	704	2.101	4.755,72	3.459	7.823,40
—	985	428	404	1.244	3.454,71	1.231	302	—	2.369	733	690	1.644	4.569,90	2.888	8.024,61
—	673	278	278	756	2.464,86	720	153	—	1.627	471	446	1.006	3.284,06	1.762	5.748,92
—	875	213	223	734	2.770,02	872	154	—	1.543	462	434	773	2.929,20	1.507	5.699,22
—	456	119	141	478	2.045,21	632	131	—	956	298	284	591	2.519,54	1.069	4.564,75
—	476	127	138	479	2.294,92	650	159	—	958	282	283	504	2.414,00	983	4.708,92
—	1.729	299	338	1.343	8.245,22	2.209	469	—	4.046	857	805	1.400	8.558,77	2.743	16.803,99
—	786	143	137	637	5.538,51	1.244	242	—	2.709	474	386	647	5.665,01	1.284	11.203,52
—	407	63	76	376	4.222,19	939	201	—	1.909	311	212	358	4.012,93	734	8.235,12
—	528	103	50	257	3.541,81	622	119	—	1.178	231	150	240	3.300,83	497	6.842,64
—	511	50	37	302	5.230,06	1.007	204	—	1.360	270	162	289	5.061,87	591	10.291,93
—	585	23	21	172	3.832,57	748	134	—	1.496	146	78	159	3.579,89	331	7.412,46
—	171	14	20	113	3.118,60	470	99	—	868	112	79	115	3.173,19	228	6.291,79
—	510	13	6	131	4.558,81	859	171	—	1.460	103	59	114	3.949,86	245	8.508,67
—	229	7	17	87	3.927,09	705	98	—	894	88	64	63	2.816,17	150	6.743,26
—	156	14	6	117	7.105,68	891	221	—	1.509	193	78	64	3.894,34	181	11.000,02
—	78	4	3	58	5.131,93	706	97	—	1.048	76	62	38	3.293,80	96	8.425,73
—	—	5	4	50	6.220,90	534	54	—	1.358	110	39	40	4.828,26	90	11.049,16
—	130	2	1	29	4.980,31	422	79	—	838	57	15	27	4.709,07	56	9.689,38
—	—	—	—	7	1.526,06	135	62	—	217	9	9	12	2.691,00	19	4.217,06
—	499	2	1	23	7.498,54	651	209	—	1.261	55	32	27	9.265,52	50	16.764,06
—	—	—	1	11	6.963,17	435	91	—	540	22	25	24	16.902,51	35	23.865,68
—	—	—	—	3	4.202,84	126	38	—	670	28	2	18	26.705,23	21	30.908,07
—	—	—	—	1	3.578,64	2	2	—	—	—	—	3	13.122,12	4	16.706,76
—	34.208	8.045	5.913	22.324	116.418,06	25.411	5.428	—	63.567	13.721	10.158	57.630	174.944,17	79.954	291.362,23

CONDUZIONE

COLTIVATORE

—	7.734	111	18	422	—	592	219	—	9.300	170	40	10	—	432	—
—	1.104	370	148	782	49,27	260	63	—	1.400	449	200	4.664	293,60	5.446	342,87
—	1.354	464	225	1.020	163,48	356	77	—	1.605	533	295	5.433	858,71	6.453	1.022,19
—	1.414	490	211	1.017	264,21	328	63	—	1.531	575	280	4.561	1.173,58	5.578	1.437,79
—	1.451	503	274	1.055	378,08	437	71	—	1.942	606	358	3.916	1.397,61	4.971	1.775,69
—	1.066	364	227	880	412,39	449	90	—	1.437	485	317	2.978	1.372,97	3.858	1.785,36
—	1.657	721	438	1.646	1.046,08	782	198	—	2.138	904	619	5.347	3.352,43	6.993	4.398,51
—	1.830	698	530	1.843	1.657,16	1.053	218	—	2.629	1.004	756	4.161	3.714,70	6.004	5.371,86
—	2.067	884	720	2.322	2.945,83	1.522	309	—	3.479	1.319	1.083	4.085	5.101,09	6.411	8.046,92
—	2.068	686	631	1.801	3.198,73	1.237	276	—	3.229	1.016	926	2.572	4.543,27	4.373	7.742,00
—	1.738	453	414	1.227	2.771,61	977	234	—	2.992	740	661	1.386	3.122,30	2.607	5.893,91
—	960	387	378	1.112	3.084,28	1.060	259	—	2.313	661	651	1.040	2.893,64	2.152	5.977,92
—	580	244	261	661	2.155,26	577	124	—	1.497	410	415	589	1.920,40	1.250	4.075,66
—	763	189	205	634	2.388,68	710	132	—	1.388	389	402	463	1.754,73	1.097	4.143,43
—	434	102	130	423	1.808,67	533	105	—	922	258	267	306	1.301,23	729	3.109,90
—	444	107	123	375	1.793,01	462	105	—	830	213	249	258	1.237,27	633	3.030,28
—	1.601	246	304	1.060	6.478,00	1.588	351	—	3.544	647	712	654	3.957,74	1.714	10.435,74
—	672	103	113	452	3.924,87	829	149	—	2.441	352	326	243	2.122,34	695	6.047,21
—	376	55	65	241	2.702,37	486	118	—	1.382	178	171	133	1.490,38	374	4.192,75
—	426	36	40	147	2.014,36	285	70	—	825	100	102	82	1.129,24	229	3.143,60
—	301	20	19	128	2.209,73	439	90	—	878	110	95	72	1.256,05	200	3.465,78
—	488	14	14	64	1.421,36	152	45	—	1.261	52	43	34	768,40	98	2.189,76
—	156	3	9	41	1.133,47	101	28	—	695	36	27	21	581,65	62	1.715,12
—	358	10	4	33	1.151,44	113	44	—	757	21	15	12	414,12	45	1.565,56
—	185	4	10	23	1.034,57	163	21	—	594	21	21	10	441,06	33	1.475,63
—	142	6	2	20	1.201,37	196	31	—	615	26	16	9	547,60	29	1.748,97
—	38	3	1	8	729,52	26	—	—	635	14	6	3	268,69	11	998,21
—	—	—	1	7	866,26	28	—	—	319	9	6	5	636,46	12	1.502,72
—	—	—	—	1	158,83	3	—	—	—	—	—	—	—	1	158,83
—	—	—	—	—	—	—	—	—	—	—	—	—	—	—	—
—	—	—	—	1	320,71	20	8	—	—	—	1	—	—	—	320,71
—	—	—	—	—	—	—	—	—	—	—	—	—	—	—	—
—	—	—	—	—	—	—	—	—	—	—	—	—	—	—	—
—	31.407	7.273	5.515	19.446	49.463,60	15.764	3.498	—	52.578	11.298	9.060	43.045	47.651,28	62.491	97.114,88

Segue Tav. 9 — Aziende per classe

Sup

CLASSI DI SUPERFICIE DELLE AZIENDE <i>Ettari</i>	AZIENDE CON BESTIAME BOVINO								AZIENDE	
	Aziende		Capi						Aziende	
	Numero	Superficie	Bovini		Altri				Numero	Superficie
			Totale	di cui vacche da latte	Bufalini	Ovini e caprini	Suini	Equini		
Senza terreno agrario . . .	—	—	—	—	—	—	—	—	—	—
fino a 0,10	1	0,10	1	—	—	—	—	—	—	—
0,11 - 0,20	2	0,38	2	—	—	—	—	—	2	—
0,21 - 0,30	—	—	—	—	—	—	—	—	1	—
0,31 - 0,40	10	3,75	17	8	—	4	3	1	3	—
0,41 - 0,50	9	4,24	18	10	—	—	—	—	3	—
0,51 - 0,75	5	3,27	7	2	—	—	—	—	6	—
0,76 - 1,00	29	27,16	47	15	—	4	10	3	10	—
1,01 - 1,50	30	39,28	68	14	—	8	9	7	13	10
1,51 - 2,00	28	50,99	55	11	—	9	16	8	11	10
2,01 - 2,50	22	49,92	51	4	—	—	13	3	9	20
2,51 - 3,00	30	84,65	77	24	—	7	11	4	5	11
3,01 - 3,50	20	65,61	52	12	—	29	18	4	6	10
3,51 - 4,00	32	122,71	91	11	—	23	23	7	4	11
4,01 - 4,50	10	43,64	37	13	—	4	10	1	3	11
4,51 - 5,00	33	159,38	79	21	—	44	23	10	1	11
5,01 - 7,50	81	507,36	275	64	—	170	77	18	6	31
7,51 - 10,00	57	501,28	177	35	—	35	32	19	5	41
10,01 - 12,50	41	459,75	178	20	—	183	57	11	2	21
12,51 - 15,00	31	427,73	114	5	—	120	18	9	2	21
15,01 - 20,00	64	1.113,09	255	38	—	96	64	18	7	121
20,01 - 25,00	43	954,17	201	24	—	41	35	10	2	41
25,01 - 30,00	21	577,58	98	6	—	93	25	18	2	51
30,01 - 40,00	35	1.206,74	272	7	—	69	18	18	1	34
40,01 - 50,00	15	678,35	90	2	—	43	23	3	1	50
50,01 - 75,00	28	1.694,88	206	35	—	255	69	22	1	50
75,01 - 100,00	17	1.500,21	184	18	—	148	28	38	—	50
100,01 - 150,00	16	2.063,34	238	29	—	488	31	8	1	121
150,01 - 200,00	4	690,33	99	3	—	21	2	1	—	—
200,01 - 250,00	2	446,42	9	—	—	142	3	—	—	—
250,01 - 500,00	4	1.341,85	87	11	—	55	29	13	—	—
500,01 - 1.000,00	2	1.694,33	45	5	—	—	5	7	—	—
1.000,01 - 2.500,00	—	—	—	—	—	—	—	—	—	—
oltre 2.500	—	—	—	—	—	—	—	—	—	—
TOTALE	722	16.512,49	3.130	447	—	2.104	656	261	107	757

Segue B - PER FO
ALTRA F

CLASSI DI SUPERFICIE DELLE AZIENDE <i>Ettari</i>	AZIENDE CON BESTIAME BOVINO								AZIENDE	
	Aziende		Capi						Aziende	
	Numero	Superficie	Bovini		Altri				Numero	Superficie
			Totale	di cui vacche da latte	Bufalini	Ovini e caprini	Suini	Equini		
Senza terreno agrario . . .	52	—	239	62	—	865	19	5	119	—
fino a 0,10	24	1,32	35	7	—	129	39	9	171	10
0,11 - 0,20	39	6,55	68	18	—	101	12	10	205	33
0,21 - 0,30	57	14,83	92	20	—	18	18	19	314	82
0,31 - 0,40	80	28,70	135	27	—	193	20	22	238	85
0,41 - 0,50	74	34,25	135	18	—	87	29	18	190	88
0,51 - 0,75	132	83,14	233	55	—	148	42	41	360	228
0,76 - 1,00	197	175,63	341	72	—	389	80	56	360	320
1,01 - 1,50	292	371,90	537	121	—	503	145	104	404	507
1,51 - 2,00	193	345,02	411	102	—	543	95	86	325	576
2,01 - 2,50	145	326,89	344	115	—	753	87	64	202	453
2,51 - 3,00	139	384,34	362	127	—	677	87	77	154	425
3,01 - 3,50	82	266,66	222	50	—	580	55	44	93	305
3,51 - 4,00	83	311,55	203	60	—	215	45	45	73	274
4,01 - 4,50	58	247,62	149	49	—	204	46	22	45	191
4,51 - 5,00	53	253,24	156	65	—	159	26	27	41	194
5,01 - 7,50	192	1.175,86	585	187	—	923	121	108	119	736
7,51 - 10,00	91	784,28	323	92	—	907	78	48	43	373
10,01 - 12,50	75	832,15	285	91	—	759	63	26	19	215
12,51 - 15,00	49	682,16	169	35	—	289	40	23	15	202
15,01 - 20,00	51	867,42	230	53	—	324	50	19	15	254
20,01 - 25,00	31	687,81	135	32	—	430	27	12	11	243
25,01 - 30,00	19	522,52	59	7	—	405	26	10	4	118
30,01 - 40,00	21	699,45	149	50	—	136	16	8	7	235
40,01 - 50,00	15	668,08	124	37	—	123	17	9	3	132
50,01 - 75,00	26	1.561,45	223	54	—	334	42	12	6	361
75,01 - 100,00	7	641,71	51	—	—	205	9	2	3	242
100,01 - 150,00	8	1.009,50	74	5	—	333	36	12	1	103
150,01 - 200,00	10	1.717,19	95	38	—	401	20	7	1	193
200,01 - 250,00	3	664,31	67	37	—	65	6	3	—	—
250,01 - 500,00	6	1.848,55	267	130	—	339	—	4	2	732
500,01 - 1.000,00	4	2.360,96	122	82	—	150	3	2	1	587
1.000,01 - 2.500,00	2	3.069,13	84	36	—	580	3	2	—	—
oltre 2.500	—	—	—	—	—	—	—	—	—	—
TOTALE	2.310	22.644,17	6.704	1.834	—	12.267	1.402	955	3.544	8.510

C - PER ZO
M o

Segue Tav. 9 — Aziende per classe

Sup

CLASSI DI SUPERFICIE DELLE AZIENDE <i>Ettari</i>	AZIENDE CON BESTIAME BOVINO								AZIENDE	
	Aziende		Capi						Aziende	
	Numero	Superficie	Bovini		Altri				Numero	Superficie
			Totale	di cui vacche da latte	Bufalini	Ovini e caprini	Suini	Equini		
Senza terreno agrario . . .	84	—	345	152	—	651	40	17	132	—
fino a 0,10	159	9,74	231	58	—	170	45	44	448	21
0,11 - 0,20	182	28,48	252	47	—	99	54	61	591	9
0,21 - 0,30	155	39,58	234	45	—	99	66	50	509	13
0,31 - 0,40	184	65,56	285	54	—	300	78	62	573	20
0,41 - 0,50	191	90,32	313	75	—	283	88	73	437	20
0,51 - 0,75	327	208,54	501	143	—	343	140	140	859	54
0,76 - 1,00	412	374,92	669	153	—	401	224	171	894	80
1,01 - 1,50	563	718,05	971	196	—	861	295	270	1.150	1.45
1,51 - 2,00	447	802,04	779	182	—	622	243	224	912	1.61
2,01 - 2,50	359	816,95	620	111	—	543	223	191	588	1.32
2,51 - 3,00	359	1.003,55	739	153	—	706	197	205	529	1.46
3,01 - 3,50	208	676,80	443	98	—	373	128	123	344	1.12
3,51 - 4,00	264	1.001,26	580	85	—	451	188	164	279	1.05
4,01 - 4,50	180	775,76	421	70	—	295	128	118	173	73
4,51 - 5,00	202	968,89	443	78	—	322	127	116	166	79
5,01 - 7,50	567	3.498,43	1.418	242	—	1.280	401	349	395	2.39
7,51 - 10,00	306	2.665,00	820	129	—	978	234	197	165	1.43
10,01 - 12,50	178	2.004,48	567	90	—	715	170	108	85	95
12,51 - 15,00	126	1.732,65	415	79	—	359	82	77	55	76
15,01 - 20,00	174	3.038,17	711	131	—	519	162	105	44	75
20,01 - 25,00	95	2.110,60	558	86	—	481	88	44	23	51
25,01 - 30,00	68	1.868,89	342	69	—	224	69	48	13	36
30,01 - 40,00	83	2.915,05	605	77	—	714	65	45	7	24
40,01 - 50,00	49	2.218,61	531	49	—	542	62	36	11	50
50,01 - 75,00	73	4.441,82	590	135	—	1.019	125	58	4	24
75,01 - 100,00	38	3.310,23	618	80	—	765	58	57	3	28
100,01 - 150,00	32	3.986,10	424	43	—	1.021	66	19	6	77
150,01 - 200,00	15	2.541,41	321	41	—	307	35	7	2	35
200,01 - 250,00	4	861,75	68	25	—	152	3	6	—	—
250,01 - 500,00	10	3.107,06	355	73	—	415	51	21	2	75
500,01 - 1.000,00	6	4.014,54	313	9	—	390	19	22	—	—
1.000,01 - 2.500,00	1	1.133,71	42	2	—	90	25	—	—	—
oltre 2.500	1	3.578,64	2	2	—	—	—	—	—	—
TOTALE	6.102	56.607,58	16.526	3.062	—	16.490	3.979	3.228	9.399	21.937

Segue C - PER_Z

C

Senza terreno agrario . . .	3	—	8	5	—	50	—	—	33	—
fino a 0,10	3	0,21	4	—	—	—	—	—	1	0
0,11 - 0,20	11	1,82	49	12	—	51	4	1	21	3
0,21 - 0,30	6	1,63	15	—	—	—	1	—	12	3
0,31 - 0,40	21	8,11	44	—	—	2	8	1	14	5
0,41 - 0,50	15	7,08	27	9	—	5	6	—	11	5
0,51 - 0,75	43	26,35	85	6	—	—	6	2	21	13
0,76 - 1,00	65	57,29	123	13	—	19	23	4	36	31
1,01 - 1,50	82	103,30	170	21	—	73	20	4	22	41
1,51 - 2,00	74	131,95	166	15	—	23	20	2	18	31
2,01 - 2,50	52	116,35	140	25	—	5	25	2	12	26
2,51 - 3,00	55	152,73	130	22	—	1	21	4	8	22
3,01 - 3,50	20	65,73	55	5	—	1	10	1	9	25
3,51 - 4,00	33	123,91	89	9	—	2	16	2	2	25
4,01 - 4,50	19	81,35	62	12	—	1	5	3	3	12
4,51 - 5,00	15	71,66	51	16	—	1	2	2	2	9
5,01 - 7,50	64	402,25	206	40	—	114	36	10	6	35
7,51 - 10,00	27	236,52	101	21	—	38	19	4	5	43
10,01 - 12,50	18	203,09	87	20	—	28	15	2	1	10
12,51 - 15,00	10	137,59	38	5	—	2	6	—	2	26
15,01 - 20,00	16	280,84	66	20	—	6	8	1	2	36
20,01 - 25,00	12	275,93	55	16	—	—	8	1	—	—
25,01 - 30,00	7	193,35	69	23	—	68	3	1	2	55
30,01 - 40,00	13	460,66	105	44	—	100	9	—	—	—
40,01 - 50,00	9	405,27	50	12	—	—	2	2	—	—
50,01 - 75,00	8	494,65	78	32	—	—	12	2	—	—
75,01 - 100,00	7	548,57	37	17	—	—	5	—	—	—
100,01 - 150,00	3	342,04	36	6	—	4	3	4	—	—
150,01 - 200,00	1	177,60	6	—	—	—	—	—	—	—
200,01 - 250,00	—	—	—	—	—	—	—	—	—	—
250,01 - 500,00	3	1.057,93	29	6	—	8	2	6	—	—
500,01 - 1.000,00	—	—	—	—	—	—	—	—	—	—
1.000,01 - 2.500,00	—	—	—	—	—	—	—	—	—	—
oltre 2.500	—	—	—	—	—	—	—	—	—	—
TOTALE	115	6.265,74	2.181	132	—	102	295	61	254	451

F

erficie e dotazione di bestiame

tari

LAME BOVINO				TOTALE AZIENDE CON BESTIAME								AZIENDE SENZA BESTIAME		T O T A L E	
Capi				Aziende		Capi						Numero	Superficie	Aziende	Superficie
falini	Ovini e caprini	Suini	Equini	Numero	Superficie	Bovini		Bufalini	Ovini e caprini	Suini	Equini				
						Totale	di cui vacche da latte								

IMETRICA

r A

—	3.461	90	10	216	—	345	152	—	4.112	130	27	8	—	224	—
—	807	284	91	607	38,43	231	58	—	977	329	135	3.826	234,92	4.433	273,35
—	797	362	166	773	122,81	252	47	—	896	416	227	3.975	620,87	4.748	743,68
—	772	343	155	664	171,54	234	45	—	871	409	205	3.152	807,09	3.816	978,63
—	973	382	205	757	270,39	285	54	—	1.273	460	267	2.667	946,52	3.424	1.216,91
—	601	259	172	628	294,81	313	75	—	884	347	245	2.130	984,43	2.758	1.279,24
—	1.047	543	345	1.186	756,78	501	143	—	1.390	683	485	3.800	2.387,78	4.986	3.144,56
—	1.055	528	406	1.306	1.181,32	669	153	—	1.456	752	577	3.177	2.853,75	4.483	4.035,07
—	1.293	739	569	1.713	2.177,92	971	196	—	2.154	1.034	839	3.270	4.096,61	4.983	6.274,53
—	1.087	589	479	1.359	2.415,10	779	182	—	1.709	832	703	2.211	3.924,47	3.570	6.339,57
—	1.186	366	354	947	2.143,80	620	111	—	1.729	589	545	1.241	2.808,70	2.188	4.952,50
—	694	331	320	888	2.469,60	739	153	—	1.400	528	525	1.006	2.804,44	1.894	5.274,04
—	488	216	225	552	1.797,41	443	98	—	861	344	348	606	1.979,95	1.158	3.777,36
—	668	175	181	543	2.052,58	580	85	—	1.119	363	345	469	1.780,29	1.012	3.832,87
—	280	92	122	353	1.512,73	421	70	—	575	220	240	367	1.567,07	720	3.079,80
—	167	98	116	368	1.766,07	443	78	—	489	225	232	312	1.497,50	680	3.263,57
—	1.230	232	267	962	5.895,69	1.418	242	—	2.510	633	616	842	5.138,12	1.804	11.033,81
—	521	108	114	471	4.100,91	820	129	—	1.499	342	311	384	3.366,69	855	7.467,60
—	380	46	64	263	2.960,78	567	90	—	1.095	216	172	224	2.513,89	487	5.474,67
—	442	93	37	181	2.493,18	415	79	—	801	175	114	142	1.954,27	323	4.447,45
—	209	35	28	218	3.790,99	711	131	—	728	197	133	162	2.852,11	380	6.643,10
—	470	16	16	118	2.625,78	558	86	—	951	104	60	84	1.891,64	202	4.517,42
—	166	10	17	81	2.229,31	342	69	—	390	79	65	69	1.910,45	150	4.139,76
—	509	8	3	90	3.162,79	605	77	—	1.223	73	48	57	1.979,98	147	5.142,77
—	184	7	15	60	2.720,98	531	49	—	726	69	51	35	1.573,22	95	4.294,20
—	144	3	3	77	4.688,28	590	135	—	1.163	128	61	38	2.306,39	115	6.994,67
—	38	2	2	41	3.599,40	618	80	—	803	60	59	26	2.242,22	67	5.841,62
—	—	5	3	38	4.765,84	424	43	—	1.021	71	22	21	2.612,02	59	7.377,86
—	55	—	1	17	2.892,52	321	41	—	362	35	8	13	2.264,07	30	5.156,59
—	—	—	—	4	861,75	68	25	—	152	3	6	5	1.108,62	9	1.970,37
—	353	—	—	12	3.859,10	355	73	—	768	51	21	6	1.926,11	18	5.785,21
—	—	—	—	6	4.014,54	313	9	—	390	19	22	7	5.139,45	13	9.153,99
—	—	—	—	1	1.133,71	42	2	—	90	25	—	6	8.773,62	7	9.907,33
—	—	—	—	1	3.578,64	2	2	—	—	—	—	1	3.436,12	2	7.014,76
—	20.077	5.962	4.486	15.501	78.545,48	16.526	3.062	—	36.567	9.941	7.714	34.339	82.283,38	48.840	160.828,86

R A

—	653	2	—	36	—	8	5	—	703	2	—	1	—	37	—
—	—	1	—	4	0,25	4	—	—	—	1	—	101	7,94	105	8,19
—	8	21	4	32	5,60	49	12	—	59	25	5	335	57,04	367	62,64
—	4	11	1	18	4,97	15	—	—	4	12	1	357	94,26	375	99,23
—	88	9	3	35	13,54	44	—	—	90	17	4	585	212,42	620	225,96
—	65	13	—	26	12,18	27	9	—	70	19	—	381	175,49	407	187,67
—	144	19	2	64	39,75	85	6	—	144	25	4	888	560,92	952	600,67
—	100	29	6	101	88,59	123	13	—	119	52	10	634	561,44	735	650,03
—	160	20	15	115	145,10	170	21	—	233	40	19	605	764,06	720	909,16
—	3	8	10	92	163,11	166	15	—	26	28	12	423	742,64	515	905,75
—	50	13	2	64	143,25	140	25	—	55	38	4	257	586,24	321	729,49
—	5	2	6	63	175,66	130	22	—	6	23	10	180	501,12	243	676,78
—	1	9	5	29	95,01	55	5	—	2	19	6	104	339,36	133	434,37
—	—	—	2	35	131,46	89	9	—	2	16	4	85	324,08	120	455,54
—	4	—	2	22	93,81	62	12	—	5	5	5	52	221,27	74	315,08
—	45	—	1	17	81,52	51	16	—	46	2	3	58	277,60	75	359,12
—	2	4	4	70	437,29	206	40	—	116	40	14	175	1.072,53	245	1.509,82
—	51	5	1	32	279,83	101	21	—	89	24	5	88	764,56	120	1.044,39
—	—	1	—	19	213,93	87	20	—	28	16	2	41	465,13	60	679,06
—	—	1	1	12	164,45	38	5	—	2	7	1	24	331,39	36	495,84
—	167	5	—	18	316,84	66	20	—	173	13	1	45	792,01	63	1.108,85
—	—	—	—	12	275,93	55	16	—	—	8	1	17	387,17	29	663,10
—	—	—	—	9	248,74	69	23	—	68	4	2	12	334,13	21	582,87
—	—	—	—	13	460,66	105	44	—	100	9	—	17	577,87	30	1.038,53
—	—	—	—	9	405,27	50	12	—	—	2	2	11	494,11	20	899,38
—	—	—	—	8	494,65	78	32	—	—	12	2	9	568,76	17	1.063,41
—	—	—	—	7	648,57	37	17	—	—	5	—	—	—	7	648,57
—	—	—	—	3	342,04	36	6	—	4	3	4	2	244,32	5	586,36
—	—	—	—	1	177,60	6	—	—	—	—	—	3	547,40	4	725,00
—	—	—	—	—	—	—	—	—	—	—	—	1	219,82	1	219,82
—	—	—	—	3	1.057,93	29	6	—	8	2	6	—	—	3	1.057,93
—	—	—	—	—	—	—	—	—	—	—	—	1	948,69	1	948,69
—	—	—	—	—	—	—	—	—	—	—	—	—	—	—	—
—	1.550	174	66	969	6.717,53	2.181	432	—	2.152	469	127	5.492	13.173,77	6.461	19.891,30

TAV. 10 — Aziende per forma di conduzione, classe di superficie e regione agraria

Superficie in ettari

CLASSI DI SUPERFICIE DELLE AZIENDE <i>Ettari</i>	CONDUZIONE DIRETTA DEL COLTIVATORE		CONDUZIONE CON SALARIATI E/O COMPARTECIPANTI		CONDUZIONE A COLONIA PARZIARIA APPODERATA		ALTRA FORMA DI CONDUZIONE		T O T A L E	
	Aziende	Superficie	Aziende	Superficie	Aziende	Superficie	Aziende	Superficie	Aziende	Superficie
REGIONE AGRARIA 1 (M)										
Senza terreno agrario	5	—	—	—	—	—	—	—	5	—
fino a 0,10	50	3,74	4	0,27	—	—	2	0,15	56	4,16
0,11 - 0,20	118	19,18	25	4,15	—	—	5	0,73	148	24,06
0,21 - 0,30	110	28,43	18	4,63	—	—	3	0,75	131	33,81
0,31 - 0,40	128	45,50	16	5,84	—	—	7	2,64	151	53,98
0,41 - 0,50	91	42,23	16	7,32	—	—	2	0,90	109	50,45
0,51 - 0,75	198	125,55	35	22,75	—	—	10	6,70	243	155,00
0,76 - 1,00	128	112,90	30	27,01	—	—	9	7,93	167	147,84
1,01 - 1,50	203	252,25	43	52,94	—	—	5	6,62	251	311,81
1,51 - 2,00	122	219,37	45	77,82	—	—	6	10,61	173	307,80
2,01 - 2,50	70	156,68	19	42,44	—	—	3	6,39	92	205,51
2,51 - 3,00	67	192,26	10	27,47	—	—	3	8,47	80	228,20
3,01 - 3,50	27	87,23	15	49,73	—	—	3	9,85	45	146,81
3,51 - 4,00	25	93,79	9	33,27	—	—	6	22,48	40	149,54
4,01 - 4,50	23	98,74	3	12,78	—	—	3	12,59	29	124,11
4,51 - 5,00	18	86,11	7	32,81	—	—	6	28,49	31	147,41
5,01 - 7,50	39	247,93	14	80,83	—	—	2	14,13	55	342,89
7,51 - 10,00	16	141,06	8	72,57	—	—	9	79,33	33	292,96
10,01 - 12,50	12	135,30	6	65,08	—	—	5	55,14	23	255,52
12,51 - 15,00	10	140,98	2	26,73	—	—	3	39,76	15	207,47
15,01 - 20,00	5	85,66	5	85,52	—	—	—	—	10	171,18
20,01 - 25,00	3	66,91	4	91,20	—	—	2	46,01	9	204,12
25,01 - 30,00	3	82,47	1	28,85	—	—	—	—	4	111,32
30,01 - 40,00	4	133,05	—	—	—	—	2	64,01	6	197,06
40,01 - 50,00	3	126,93	—	—	—	—	—	—	3	126,93
50,01 - 75,00	—	—	2	134,25	—	—	—	—	2	134,25
75,01 - 100,00	—	—	1	90,00	—	—	—	—	1	90,00
100,01 - 150,00	1	105,00	—	—	—	—	—	—	1	105,00
150,01 - 200,00	—	—	2	350,85	—	—	—	—	2	350,85
200,01 - 250,00	—	—	—	—	—	—	1	216,88	1	216,88
250,01 - 500,00	—	—	4	1.520,45	—	—	—	—	4	1.520,45
500,01 - 1.000,00	—	—	2	1.270,77	—	—	—	—	2	1.270,77
1.000,01 - 2.500,00	—	—	1	1.951,13	—	—	—	—	1	1.951,13
oltre 2.500	—	—	—	—	—	—	—	—	—	—
TOTALE	1 479	2 829,25	347	6 169,46	—	—	97	640,56	1 923	9 639,27

REGIONE AGRARIA 2 (M)										
Senza terreno agrario	45	—	—	—	—	—	—	—	45	—
fino a 0,10	303	19,79	73	5,57	—	—	1	0,07	377	25,43
0,11 - 0,20	506	83,31	149	23,97	—	—	3	0,53	658	107,81
0,21 - 0,30	408	106,02	176	45,04	—	—	2	0,54	586	151,60
0,31 - 0,40	323	117,99	132	48,26	—	—	4	1,58	459	167,83
0,41 - 0,50	302	138,13	90	40,93	—	—	3	1,45	395	180,51
0,51 - 0,75	387	239,56	197	121,30	—	—	6	3,64	590	364,50
0,76 - 1,00	318	279,86	174	154,18	—	—	3	2,36	495	436,40
1,01 - 1,50	254	317,91	202	249,80	—	—	11	14,04	467	581,75
1,51 - 2,00	138	240,02	131	230,73	—	—	8	13,97	277	484,72
2,01 - 2,50	82	183,78	72	160,12	—	—	4	9,00	158	352,90
2,51 - 3,00	35	95,41	70	191,75	—	—	6	16,71	111	303,87
3,01 - 3,50	29	94,83	29	92,42	—	—	2	6,70	60	193,95
3,51 - 4,00	19	72,00	42	157,48	—	—	4	14,49	65	243,97
4,01 - 4,50	16	68,12	24	103,12	—	—	—	—	40	171,24
4,51 - 5,00	19	91,98	24	113,88	—	—	3	14,08	46	219,94
5,01 - 7,50	37	226,50	78	484,27	—	—	3	19,10	118	729,87
7,51 - 10,00	11	93,07	40	345,56	—	—	1	9,77	52	448,40
10,01 - 12,50	12	130,31	22	242,92	—	—	2	21,00	36	394,23
12,51 - 15,00	3	39,21	18	246,76	—	—	3	43,00	24	328,97
15,01 - 20,00	2	31,71	25	427,15	—	—	6	108,26	33	567,12
20,01 - 25,00	3	66,02	16	359,99	—	—	1	24,25	20	450,26
25,01 - 30,00	2	57,34	11	292,59	—	—	1	25,69	14	375,62
30,01 - 40,00	2	68,54	10	338,03	—	—	1	37,87	13	444,44
40,01 - 50,00	1	40,76	6	265,04	—	—	—	—	7	305,80
50,01 - 75,00	—	—	8	479,34	—	—	—	—	8	479,34
75,01 - 100,00	—	—	2	176,04	—	—	—	—	2	176,04
100,01 - 150,00	—	—	6	696,94	—	—	—	—	6	696,94
150,01 - 200,00	1	158,83	2	371,25	—	—	—	—	3	530,08
200,01 - 250,00	—	—	—	—	—	—	—	—	—	—
250,01 - 500,00	—	—	8	2.636,10	—	—	—	—	8	2.636,10
500,01 - 1.000,00	—	—	3	1.709,77	—	—	—	—	3	1.709,77
1.000,01 - 2.500,00	—	—	3	3.374,10	—	—	—	—	3	3.374,10
oltre 2.500	—	—	—	—	—	—	—	—	—	—
TOTALE	3.258	3 061,00	1 843	14 184,40	—	—	78	388,10	5 179	17 633,50

Segue Tav. 10 — Aziende per forma di conduzione, classe di superficie e regione agraria

Superficie in ettari

CLASSI DI SUPERFICIE DELLE AZIENDE Ettari	CONDUZIONE DIRETTA DEL COLTIVATORE		CONDUZIONE CON SALARIATI E/O PARTECIPANTI		CONDUZIONE A COLONIA PARZIARIA APPODERATA		ALTRA FORMA DI CONDUZIONE		T O T A L E	
	Aziende	Superficie	Aziende	Superficie	Aziende	Superficie	Aziende	Superficie	Aziende	Superficie
REGIONE AGRARIA 3 (M)										
Senza terreno agrario	4	—	—	—	—	—	—	—	4	—
fino a 0,10	515	35,69	34	2,44	—	—	—	—	549	38,13
0,11 - 0,20	726	114,31	72	11,42	—	—	1	0,12	799	125,85
0,21 - 0,30	897	230,51	74	18,88	—	—	4	1,06	975	250,45
0,31 - 0,40	551	195,94	84	29,97	—	—	2	0,74	637	226,65
0,41 - 0,50	434	197,36	57	26,04	—	—	1	0,47	492	223,87
0,51 - 0,75	800	501,91	126	78,53	—	—	3	1,84	929	582,28
0,76 - 1,00	634	556,57	105	92,11	—	—	4	3,81	743	652,49
1,01 - 1,50	602	746,20	149	187,46	—	—	2	2,57	753	936,23
1,51 - 2,00	396	695,93	89	157,16	—	—	2	3,25	487	856,34
2,01 - 2,50	251	563,26	72	161,45	—	—	2	4,45	325	729,16
2,51 - 3,00	190	523,21	48	130,29	—	—	1	2,73	239	656,23
3,01 - 3,50	102	330,62	29	94,68	—	—	3	9,50	134	434,80
3,51 - 4,00	87	325,81	25	94,56	—	—	2	7,57	114	427,94
4,01 - 4,50	64	270,69	28	118,42	—	—	—	—	92	389,11
4,51 - 5,00	42	199,84	22	104,14	—	—	1	4,87	65	308,85
5,01 - 7,50	120	720,89	65	405,26	—	—	2	11,70	187	1.137,85
7,51 - 10,00	58	496,98	34	296,46	—	—	—	—	92	793,44
10,01 - 12,50	22	246,87	23	256,69	—	—	1	10,44	46	514,00
12,51 - 15,00	18	244,06	17	237,67	—	—	—	—	35	481,73
15,01 - 20,00	12	198,31	11	187,10	—	—	1	18,90	24	404,31
20,01 - 25,00	5	107,14	8	173,35	—	—	—	—	13	280,49
25,01 - 30,00	4	113,26	8	222,68	—	—	—	—	12	335,94
30,01 - 40,00	4	127,61	9	301,28	—	—	—	—	13	428,89
40,01 - 50,00	—	—	5	217,88	—	—	—	—	5	217,88
50,01 - 75,00	1	68,04	8	476,27	—	—	1	63,29	10	607,60
75,01 - 100,00	—	—	2	183,04	—	—	—	—	2	183,04
100,01 - 150,00	1	131,48	2	220,34	—	—	—	—	3	351,82
150,01 - 200,00	—	—	4	678,34	—	—	—	—	4	678,34
200,01 - 250,00	—	—	3	652,64	—	—	—	—	3	652,64
250,01 - 500,00	—	—	4	1.282,05	—	—	—	—	4	1.282,05
500,01 - 1.000,00	—	—	5	4.039,91	—	—	—	—	5	4.039,91
1.000,01 - 2.500,00	—	—	1	1.600,00	—	—	—	—	1	1.600,00
oltre 2.500	—	—	1	3.226,00	—	—	—	—	1	3.226,00
TOTALE	6.540	7.942,49	1.224	15.964,51	—	—	33	147,31	7.797	24.054,31

REGIONE AGRARIA 4 (M)										
Senza terreno agrario	74	—	—	—	—	—	—	—	74	—
fino a 0,10	234	15,37	56	3,01	—	—	—	—	290	18,38
0,11 - 0,20	333	53,91	96	15,47	—	—	—	—	429	69,38
0,21 - 0,30	330	86,46	78	20,04	—	—	—	—	408	106,50
0,31 - 0,40	253	92,07	80	28,83	—	—	—	—	333	120,90
0,41 - 0,50	200	93,54	70	32,11	—	—	—	—	270	125,65
0,51 - 0,75	385	238,25	144	90,08	—	—	2	1,40	531	329,73
0,76 - 1,00	324	289,94	126	111,04	—	—	—	—	450	400,98
1,01 - 1,50	348	437,17	161	202,20	—	—	5	6,43	514	645,80
1,51 - 2,00	202	356,56	127	222,65	—	—	7	13,23	336	592,44
2,01 - 2,50	114	259,96	85	192,47	—	—	3	6,47	202	458,90
2,51 - 3,00	87	240,65	66	180,90	—	—	2	5,92	155	427,47
3,01 - 3,50	66	215,69	48	157,00	—	—	3	10,10	117	382,79
3,51 - 4,00	37	139,33	29	110,53	—	—	1	3,94	67	253,80
4,01 - 4,50	21	90,45	40	170,14	—	—	1	4,20	62	264,79
4,51 - 5,00	16	75,17	21	101,16	—	—	—	—	37	176,33
5,01 - 7,50	76	465,90	84	524,32	—	—	6	41,06	166	1.031,28
7,51 - 10,00	22	185,12	38	338,56	—	—	2	18,50	62	542,18
10,01 - 12,50	15	167,41	30	334,71	—	—	—	—	45	502,12
12,51 - 15,00	9	120,87	27	372,38	—	—	—	—	36	493,25
15,01 - 20,00	4	71,35	40	692,55	—	—	—	—	44	763,90
20,01 - 25,00	6	141,94	23	514,96	—	—	1	21,58	30	678,48
25,01 - 30,00	5	134,61	10	279,55	—	—	—	—	15	414,16
30,01 - 40,00	3	99,30	22	774,86	—	—	—	—	25	874,16
40,01 - 50,00	3	131,45	10	445,81	—	—	—	—	13	577,26
50,01 - 75,00	3	166,16	11	677,43	—	—	—	—	14	843,59
75,01 - 100,00	1	98,65	5	421,39	—	—	—	—	6	520,04
100,01 - 150,00	—	—	7	809,02	—	—	—	—	7	809,02
150,01 - 200,00	—	—	6	1.071,72	—	—	—	—	6	1.071,72
200,01 - 250,00	—	—	3	728,03	—	—	—	—	3	728,03
250,01 - 500,00	—	—	3	1.203,85	—	—	—	—	3	1.203,85
500,01 - 1.000,00	—	—	5	2.709,91	—	—	—	—	5	2.709,91
1.000,01 - 2.500,00	—	—	3	4.610,98	—	—	—	—	3	4.610,98
oltre 2.500	—	—	—	—	—	—	—	—	—	—
TOTALE	3.171	4.467,28	1.554	18.147,66	—	—	33	132,83	4.758	22.747,77

Segue Tav. 10 — Aziende per forma di conduzione, classe di superficie e regione agraria

Superficie in ettari

CLASSI DI SUPERFICIE DELLE AZIENDE <i>Ettari</i>	CONDUZIONE DIRETTA DEL COLTIVATORE		CONDUZIONE CON SALARIATI E/O COMPARTICIPANTI		CONDUZIONE A COLONIA PARZIARIA APPODERATA		ALTRA FORMA DI CONDUZIONE		T O T A L E	
	Aziende	Superficie	Aziende	Superficie	Aziende	Superficie	Aziende	Superficie	Aziende	Superficie
REGIONE AGRARIA 5 (M)										
Senza terreno agrario	44	—	—	—	—	—	—	—	44	—
fino a 0,10	285	18,78	4	0,27	—	—	2	0,14	291	19,19
0,11 - 0,20	326	51,32	6	1,01	—	—	3	0,48	335	52,81
0,21 - 0,30	257	67,16	14	3,66	—	—	2	0,48	273	71,30
0,31 - 0,40	243	85,85	6	2,00	—	—	6	2,22	255	90,07
0,41 - 0,50	205	96,44	6	2,70	—	—	3	1,37	214	100,51
0,51 - 0,75	329	207,99	18	11,38	—	—	8	5,38	355	224,75
0,76 - 1,00	307	276,28	20	18,30	—	—	3	2,70	330	297,28
1,01 - 1,50	439	552,83	29	36,78	—	—	5	6,28	473	595,89
1,51 - 2,00	295	521,43	19	34,19	—	—	3	5,34	317	560,96
2,01 - 2,50	151	343,77	16	37,07	—	—	6	14,10	173	394,94
2,51 - 3,00	158	435,84	7	19,47	—	—	1	2,71	166	458,02
3,01 - 3,50	101	332,23	10	33,06	—	—	4	13,55	115	378,84
3,51 - 4,00	79	298,24	10	37,32	—	—	—	—	89	335,56
4,01 - 4,50	45	191,13	5	20,96	—	—	2	8,53	52	220,62
4,51 - 5,00	41	196,40	7	32,54	—	—	1	4,76	49	233,70
5,01 - 7,50	139	836,84	21	128,53	—	—	8	53,10	168	1.018,47
7,51 - 10,00	60	521,99	5	46,70	—	—	5	45,86	70	614,55
10,01 - 12,50	27	304,35	6	65,84	—	—	4	45,33	37	415,52
12,51 - 15,00	18	247,12	5	71,34	—	—	5	69,47	28	387,93
15,01 - 20,00	21	359,59	9	152,83	—	—	7	121,05	37	633,47
20,01 - 25,00	15	333,12	10	218,59	—	—	3	66,88	28	618,59
25,01 - 30,00	8	222,69	2	53,95	—	—	2	55,48	12	332,12
30,01 - 40,00	6	204,83	3	113,22	—	—	2	64,77	11	382,82
40,01 - 50,00	5	227,54	2	94,27	—	—	—	—	7	321,81
50,01 - 75,00	5	303,62	4	233,42	—	—	6	340,12	15	877,16
75,01 - 100,00	4	350,58	5	432,41	—	—	2	182,43	11	966,42
100,01 - 150,00	1	122,59	5	607,79	—	—	3	391,78	9	1.122,16
150,01 - 200,00	—	—	7	1.176,80	—	—	—	—	7	1.176,80
200,01 - 250,00	—	—	1	213,90	—	—	1	215,42	2	429,32
250,01 - 500,00	—	—	10	3.278,47	—	—	—	—	10	3.278,47
500,01 - 1.000,00	—	—	6	4.032,64	—	—	—	—	6	4.032,64
1.000,01 - 2.500,00	—	—	6	9.464,53	—	—	—	—	6	9.464,53
oltre 2.500	—	—	1	6.460,00	—	—	—	—	1	6.460,00
TOTALE	3.614	7.710,55	285	27.135,94	—	—	97	1.720,73	3.996	36.567,22

REGIONE AGRARIA 6 (C)

Senza terreno agrario	17	—	—	—	—	—	—	—	17	—
fino a 0,10	116	7,35	6	0,42	—	—	—	—	122	7,77
0,11 - 0,20	201	31,09	23	3,44	—	—	4	0,54	228	35,07
0,21 - 0,30	190	47,72	28	7,32	—	—	10	2,56	228	57,60
0,31 - 0,40	180	64,22	23	8,30	—	—	6	2,18	209	74,70
0,41 - 0,50	127	58,96	22	9,83	—	—	6	2,83	155	71,62
0,51 - 0,75	257	160,78	56	35,53	—	—	10	6,26	323	202,57
0,76 - 1,00	204	182,20	62	55,61	—	—	7	6,25	273	244,06
1,01 - 1,50	229	285,57	60	76,83	—	—	24	31,07	313	393,47
1,51 - 2,00	155	275,69	47	83,16	—	—	14	25,17	216	384,02
2,01 - 2,50	81	186,69	27	62,24	—	—	10	22,01	118	270,94
2,51 - 3,00	60	166,79	25	70,00	—	—	14	38,23	99	275,02
3,01 - 3,50	32	105,39	25	82,56	—	—	5	16,21	62	204,16
3,51 - 4,00	35	133,12	13	49,16	—	—	5	19,04	53	201,32
4,01 - 4,50	19	81,91	12	51,47	—	—	8	34,13	39	167,51
4,51 - 5,00	19	91,01	10	48,04	—	—	6	28,31	35	167,36
5,01 - 7,50	42	253,99	30	185,30	—	—	19	116,95	91	556,24
7,51 - 10,00	15	133,62	10	84,14	—	—	12	105,73	37	323,49
10,01 - 12,50	16	175,64	11	121,22	—	—	8	87,94	35	384,80
12,51 - 15,00	7	95,27	11	151,32	—	—	3	39,84	21	286,43
15,01 - 20,00	9	159,55	7	119,88	—	—	7	121,67	23	401,10
20,01 - 25,00	2	45,33	7	156,52	—	—	4	88,21	13	290,06
25,01 - 30,00	2	51,66	7	189,94	—	—	4	111,50	13	353,10
30,01 - 40,00	2	70,50	6	210,12	—	—	—	—	8	280,62
40,01 - 50,00	—	—	3	138,27	—	—	1	45,00	4	183,27
50,01 - 75,00	2	127,56	9	572,04	—	—	—	—	11	699,60
75,01 - 100,00	—	—	2	168,82	—	—	1	97,16	3	265,98
100,01 - 150,00	—	—	3	349,30	—	—	—	—	3	349,30
150,01 - 200,00	—	—	2	349,05	—	—	—	—	2	349,05
200,01 - 250,00	—	—	—	—	—	—	—	—	—	—
250,01 - 500,00	—	—	—	—	—	—	—	—	—	—
500,01 - 1.000,00	—	—	—	—	—	—	—	—	—	—
1.000,01 - 2.500,00	—	—	—	—	—	—	—	—	—	—
oltre 2.500	—	—	—	—	—	—	—	—	—	—
TOTALE	2.019	2.991,61	547	3.439,83	—	—	188	1.048,79	2.754	7.480,23

Segue Tav. 10 — Aziende per forma di conduzione, classe di superficie e regione agraria

Superficie in ettari

CLASSI DI SUPERFICIE DELLE AZIENDE <i>Ettari</i>	CONDUZIONE DIRETTA DEL COLTIVATORE		CONDUZIONE CON SALARIATI E/O COMPARTICIPANTI		CONDUZIONE A COLONIA PARZIARIA APPODERATA		ALTRA FORMA DI CONDUZIONE		T O T A L E	
	Aziende	Superficie	Aziende	Superficie	Aziende	Superficie	Aziende	Superficie	Aziende	Superficie
REGIONE AGRARIA 7 (C)										
Senza terreno agrario	13	—	—	—	—	—	—	—	13	—
fino a 0,10	743	44,86	36	2,25	—	—	—	—	779	47,11
0,11 - 0,20	718	113,55	88	13,66	—	—	—	—	806	127,21
0,21 - 0,30	609	156,15	45	11,70	—	—	—	—	654	167,85
0,31 - 0,40	628	221,45	65	23,07	—	—	—	—	693	244,52
0,41 - 0,50	445	204,90	64	29,20	—	—	—	—	509	234,10
0,51 - 0,75	863	545,43	128	81,23	—	—	—	—	991	626,66
0,76 - 1,00	801	710,30	101	87,96	—	—	—	—	902	798,26
1,01 - 1,50	1.001	1.261,45	132	164,51	—	—	1	1,16	1.134	1.427,12
1,51 - 2,00	778	1.368,26	83	144,34	—	—	—	—	861	1.512,60
2,01 - 2,50	498	1.123,13	66	151,51	—	—	—	—	564	1.274,64
2,51 - 3,00	432	1.194,16	61	169,50	—	—	—	—	493	1.363,66
3,01 - 3,50	259	846,91	32	104,73	—	—	1	3,13	292	954,77
3,51 - 4,00	236	885,79	21	79,00	—	—	—	—	257	964,79
4,01 - 4,50	180	770,20	24	101,83	—	—	—	—	204	872,03
4,51 - 5,00	155	738,83	25	119,32	—	—	—	—	180	858,15
5,01 - 7,50	421	2.541,10	66	415,97	—	—	—	—	487	2.957,07
7,51 - 10,00	158	1.378,04	50	430,99	—	—	—	—	208	1.809,03
10,01 - 12,50	68	757,71	30	339,25	—	—	—	—	98	1.096,96
12,51 - 15,00	41	564,41	21	290,95	—	—	—	—	62	855,36
15,01 - 20,00	41	704,40	26	455,55	—	—	1	16,32	68	1.176,27
20,01 - 25,00	13	286,05	14	312,55	—	—	—	—	27	598,60
25,01 - 30,00	8	225,69	10	280,36	—	—	—	—	18	506,05
30,01 - 40,00	3	114,14	17	616,42	—	—	—	—	20	730,56
40,01 - 50,00	4	186,29	12	542,20	—	—	—	—	16	728,49
50,01 - 75,00	1	67,00	12	757,19	—	—	—	—	13	824,19
75,01 - 100,00	—	—	7	635,54	—	—	—	—	7	635,54
100,01 - 150,00	1	132,12	7	876,55	—	—	—	—	8	1.008,67
150,01 - 200,00	—	—	4	645,53	—	—	—	—	4	645,53
200,01 - 250,00	—	—	—	—	—	—	—	—	—	—
250,01 - 500,00	1	320,71	7	2.301,54	—	—	—	—	8	2.622,25
500,01 - 1.000,00	—	—	6	4.400,97	—	—	—	—	6	4.400,97
1.000,01 - 2.500,00	—	—	1	1.557,47	—	—	—	—	1	1.557,47
oltre 2.500	—	—	1	3.578,64	—	—	—	—	1	3.578,64
TOTALE	9.119	17.463,03	1.262	19.721,48	—	—	3	20,61	10.384	37.205,12

REGIONE AGRARIA 8 (C)

Senza terreno agrario	166	—	—	—	—	—	—	—	166	—
fino a 0,10	1.779	103,85	291	19,00	—	—	47	3,27	2.117	126,12
0,11 - 0,20	1.553	240,34	326	51,35	—	—	88	13,99	1.967	305,68
0,21 - 0,30	1.214	312,90	272	69,19	—	—	76	20,47	1.562	402,56
0,31 - 0,40	884	316,64	192	69,14	—	—	65	23,95	1.141	409,73
0,41 - 0,50	758	354,19	180	83,85	—	—	93	43,76	1.031	481,80
0,51 - 0,75	1.169	734,94	312	193,87	—	—	120	76,19	1.601	1.005,00
0,76 - 1,00	1.097	1.003,64	265	236,43	—	—	157	145,68	1.519	1.385,75
1,01 - 1,50	969	1.218,94	290	363,06	—	—	171	217,06	1.430	1.799,06
1,51 - 2,00	671	1.215,82	199	353,87	—	—	119	213,93	989	1.783,62
2,01 - 2,50	343	777,31	117	264,22	—	—	104	237,56	564	1.279,09
2,51 - 3,00	301	847,67	89	248,91	—	—	93	262,31	483	1.358,89
3,01 - 3,50	179	582,61	86	282,03	—	—	56	183,19	321	1.047,83
3,51 - 4,00	168	643,79	57	216,11	—	—	59	228,26	284	1.088,16
4,01 - 4,50	95	407,13	52	223,92	—	—	38	163,65	185	794,74
4,51 - 5,00	70	338,77	52	249,37	—	—	47	229,31	169	817,45
5,01 - 7,50	205	1.280,61	123	756,01	—	—	124	769,03	452	2.805,65
7,51 - 10,00	98	871,41	62	543,74	—	—	60	526,01	220	1.941,16
10,01 - 12,50	62	694,74	39	446,00	—	—	50	560,72	151	1.701,46
12,51 - 15,00	30	414,49	21	289,55	—	—	33	449,07	84	1.153,11
15,01 - 20,00	38	654,56	28	506,15	—	—	47	817,76	113	1.978,47
20,01 - 25,00	20	455,33	17	386,40	—	—	28	636,52	65	1.478,25
25,01 - 30,00	8	218,06	22	603,88	—	—	23	630,05	53	1.451,99
30,01 - 40,00	9	334,97	15	528,54	—	—	33	1.121,03	57	1.984,54
40,01 - 50,00	4	176,21	5	223,48	—	—	12	550,77	21	950,46
50,01 - 75,00	5	365,20	8	469,65	—	—	24	1.440,17	37	2.215,02
75,01 - 100,00	—	—	15	1.310,28	—	—	12	1.024,26	27	2.334,54
100,01 - 150,00	—	—	11	1.358,35	—	—	8	1.014,76	19	2.373,11
150,01 - 200,00	—	—	6	1.000,30	—	—	6	1.039,75	12	2.040,05
200,01 - 250,00	—	—	4	893,23	—	—	1	200,33	5	1.093,56
250,01 - 500,00	—	—	—	—	—	—	3	1.075,25	3	1.075,25
500,01 - 1.000,00	—	—	3	1.880,38	—	—	1	794,30	4	2.674,68
1.000,01 - 2.500,00	—	—	1	2.109,64	—	—	—	—	1	2.109,64
oltre 2.500	—	—	1	3.436,12	—	—	—	—	1	3.436,12
TOTALE	11.895	14.504,12	3.161	19.666,02	—	—	1.798	14.712,40	16.854	48.882,54

Segue Tav. 10 — Aziende per forma di conduzione, classe di superficie e regione agraria

Superficie in ettari

CLASSI DI SUPERFICIE DELLE AZIENDE <i>Ettari</i>	CONDUZIONE DIRETTA DEL COLTIVATORE		CONDUZIONE CON SALARIATI E/O COMPARTICIPANTI		CONDUZIONE A COLONIA PARZIARIA APPODERATA		ALTRA FORMA DI CONDUZIONE		T O T A L E	
	Aziende	Superficie	Aziende	Superficie	Aziende	Superficie	Aziende	Superficie	Aziende	Superficie
REGIONE AGRARIA 9 (C)										
Senza terreno agrario	16	—	—	—	—	—	—	—	16	—
fino a 0,10	739	47,66	66	4,54	—	—	2	0,16	807	52,36
0,11 - 0,20	788	123,04	77	12,47	—	—	4	0,70	869	136,21
0,21 - 0,30	629	159,37	111	28,29	—	—	—	—	740	187,66
0,31 - 0,40	608	214,58	111	39,01	—	—	2	0,72	721	254,31
0,41 - 0,50	441	202,37	84	38,49	—	—	4	1,80	529	242,66
0,51 - 0,75	849	535,23	172	108,88	—	—	8	4,77	1.029	648,88
0,76 - 1,00	694	616,08	124	110,16	—	—	8	6,75	826	732,99
1,01 - 1,50	787	987,53	164	211,69	—	—	11	14,14	962	1.213,36
1,51 - 2,00	529	921,43	129	228,18	—	—	10	18,51	668	1.168,12
2,01 - 2,50	308	692,28	61	136,29	—	—	8	18,34	377	846,91
2,51 - 3,00	277	767,96	63	173,08	—	—	10	28,02	350	969,06
3,01 - 3,50	136	438,81	44	142,47	—	—	1	3,26	181	584,54
3,51 - 4,00	127	476,20	37	139,77	—	—	5	19,13	169	635,10
4,01 - 4,50	89	378,38	29	123,09	—	—	3	13,11	121	514,58
4,51 - 5,00	59	280,55	23	110,37	—	—	1	4,92	83	395,84
5,01 - 7,50	171	1.037,23	74	456,69	—	—	16	93,96	261	1.587,88
7,51 - 10,00	80	690,40	50	434,26	—	—	10	87,94	140	1.212,60
10,01 - 12,50	45	507,10	27	307,25	—	—	2	21,20	74	835,55
12,51 - 15,00	23	313,21	17	237,45	—	—	3	41,29	43	591,95
15,01 - 20,00	15	276,34	29	511,15	—	—	2	33,98	46	821,47
20,01 - 25,00	7	152,33	16	350,37	—	—	6	128,84	29	631,54
25,01 - 30,00	10	279,93	12	329,22	—	—	1	29,06	23	638,21
30,01 - 40,00	5	177,51	18	616,61	—	—	2	71,82	25	865,94
40,01 - 50,00	1	45,50	11	492,83	—	—	—	—	12	538,33
50,01 - 75,00	4	219,91	14	822,47	—	—	2	121,28	20	1.163,66
75,01 - 100,00	2	168,10	9	768,16	—	—	1	83,61	12	1.019,87
100,01 - 150,00	—	—	3	356,42	—	—	—	—	3	356,42
150,01 - 200,00	—	—	7	1.244,78	—	—	—	—	7	1.244,78
200,01 - 250,00	—	—	2	435,83	—	—	—	—	2	435,83
250,01 - 500,00	—	—	4	1.180,28	—	—	1	266,60	5	1.446,88
500,01 - 1.000,00	—	—	1	518,31	—	—	—	—	1	518,31
1.000,01 - 2.500,00	—	—	2	2.741,28	—	—	—	—	2	2.741,28
oltre 2.500	—	—	—	—	—	—	—	—	—	—
TOTALE	7.439	10.709,03	1.591	13.410,14	—	—	123	1.113,91	9.153	25.233,08

REGIONE AGRARIA 10 (C)										
Senza terreno agrario	11	—	1	—	—	—	—	—	12	—
fino a 0,10	587	38,44	16	1,21	—	—	5	0,34	608	39,99
0,11 - 0,20	842	133,97	32	4,94	—	—	4	0,60	878	139,51
0,21 - 0,30	597	153,98	28	7,20	—	—	7	1,78	632	162,96
0,31 - 0,40	611	216,25	38	13,61	—	—	11	3,79	660	233,65
0,41 - 0,50	491	229,12	36	16,70	—	—	7	3,24	534	249,06
0,51 - 0,75	950	602,07	78	51,11	—	—	14	8,27	1.042	661,45
0,76 - 1,00	884	802,35	62	55,84	—	—	17	15,82	963	874,01
1,01 - 1,50	1.018	1.281,36	103	130,82	—	—	23	29,34	1.144	1.441,52
1,51 - 2,00	702	1.250,21	111	198,95	—	—	23	42,05	836	1.491,21
2,01 - 2,50	469	1.063,01	73	165,67	—	—	23	52,24	565	1.280,92
2,51 - 3,00	378	1.050,07	78	219,74	—	—	13	37,60	469	1.307,41
3,01 - 3,50	241	786,40	47	152,69	—	—	14	46,97	302	986,06
3,51 - 4,00	210	794,53	22	84,46	—	—	17	64,51	249	943,50
4,01 - 4,50	134	570,36	28	121,31	—	—	9	39,27	171	730,94
4,51 - 5,00	153	736,17	39	188,34	—	—	21	100,26	213	1.024,77
5,01 - 7,50	357	2.155,72	120	744,39	—	—	36	226,86	513	3.126,97
7,51 - 10,00	135	1.168,27	67	590,63	—	—	48	422,42	250	2.181,32
10,01 - 12,50	77	870,25	36	407,60	—	—	16	178,05	129	1.455,90
12,51 - 15,00	61	838,07	39	543,80	—	—	13	178,73	113	1.560,60
15,01 - 20,00	45	780,04	49	857,19	—	—	36	628,56	130	2.265,79
20,01 - 25,00	19	424,34	27	600,19	—	—	22	494,44	68	1.518,97
25,01 - 30,00	8	220,93	24	666,01	—	—	11	303,47	43	1.190,41
30,01 - 40,00	4	134,76	18	632,77	—	—	15	513,58	37	1.281,11
40,01 - 50,00	10	457,71	20	888,98	—	—	12	546,96	42	1.893,65
50,01 - 75,00	8	491,48	19	1.160,35	—	—	7	440,37	34	2.092,20
75,01 - 100,00	4	380,88	6	496,18	—	—	8	708,63	18	1.585,69
100,01 - 150,00	8	1.011,53	9	1.131,63	—	—	9	1.147,20	26	3.290,36
150,01 - 200,00	—	—	5	877,18	—	—	—	—	5	877,18
200,01 - 250,00	—	—	1	209,98	—	—	1	231,00	2	440,98
250,01 - 500,00	—	—	2	640,83	—	—	—	—	2	640,83
500,01 - 1.000,00	—	—	1	660,00	—	—	1	900,03	2	1.560,03
1.000,01 - 2.500,00	—	—	3	3.498,94	—	—	—	—	3	3.498,94
oltre 2.500	—	—	—	—	—	—	—	—	—	—
TOTALE	9.014	18.642,27	1.238	16.019,24	—	—	443	7.366,38	10.695	42.027,89

Segue TAV. 10 — Aziende per forma di conduzione, classe di superficie e regione agraria

Superficie in ettari

CLASSI DI SUPERFICIE DELLE AZIENDE	CONDUZIONE DIRETTA DEL COLTIVATORE		CONDUZIONE CON SALARIATI E/O COMPARTICIPANTI		CONDUZIONE A COLONIA PARZIARIA APPODERATA		ALTRA FORMA DI CONDUZIONE		T O T A L E		
	Aziende	Superficie	Aziende	Superficie	Aziende	Superficie	Aziende	Superficie	Aziende	Superficie	
REGIONE AGRARIA 11 (P)											
Senza terreno agrario	37	—	—	—	—	—	—	—	—	37	—
fino a 0,10	95	7,34	10	0,85	—	—	—	—	—	105	8,19
0,11 - 0,20	342	58,17	22	3,98	—	—	3	0,49	367	62,64	
0,21 - 0,30	337	89,09	35	9,34	—	—	3	0,80	375	99,23	
0,31 - 0,40	562	205,20	55	19,69	—	—	3	1,07	620	225,96	
0,41 - 0,50	364	168,12	41	18,60	—	—	2	0,95	407	187,67	
0,51 - 0,75	806	506,80	138	88,53	—	—	8	5,34	952	600,67	
0,76 - 1,00	613	541,74	109	96,46	—	—	13	11,83	735	650,03	
1,01 - 1,50	561	705,71	148	188,92	—	—	11	14,53	720	909,16	
1,51 - 2,00	385	677,28	125	219,97	—	—	5	8,50	515	905,75	
2,01 - 2,50	240	544,04	76	174,27	—	—	5	11,18	321	729,49	
2,51 - 3,00	167	463,90	68	190,07	—	—	8	22,81	243	676,78	
3,01 - 3,50	78	254,94	52	169,73	—	—	3	9,70	133	434,37	
3,51 - 4,00	74	280,83	43	163,15	—	—	3	11,56	120	455,54	
4,01 - 4,50	43	182,79	29	123,78	—	—	2	8,51	74	315,08	
4,51 - 5,00	41	195,45	32	153,83	—	—	2	9,84	75	359,12	
5,01 - 7,50	107	669,03	126	771,38	—	—	12	69,41	245	1.509,82	
7,51 - 10,00	42	367,25	73	630,41	—	—	5	46,73	120	1.044,39	
10,01 - 12,50	18	203,07	40	453,39	—	—	2	22,60	60	679,06	
12,51 - 15,00	9	125,91	24	329,49	—	—	3	40,44	36	495,84	
15,01 - 20,00	8	144,27	54	945,63	—	—	1	18,95	63	1.108,85	
20,01 - 25,00	5	111,25	24	551,85	—	—	—	—	29	663,10	
25,01 - 30,00	4	108,48	17	474,39	—	—	—	—	21	582,87	
30,01 - 40,00	3	100,35	26	905,10	—	—	1	33,08	30	1.038,53	
40,01 - 50,00	2	83,24	18	816,14	—	—	—	—	20	899,38	
50,01 - 75,00	—	—	17	1.063,41	—	—	—	—	17	1.063,41	
75,01 - 100,00	—	—	7	648,57	—	—	—	—	7	648,57	
100,01 - 150,00	—	—	5	586,36	—	—	—	—	5	586,36	
150,01 - 200,00	—	—	4	725,00	—	—	—	—	4	725,00	
200,01 - 250,00	—	—	1	219,82	—	—	—	—	1	219,82	
250,01 - 500,00	—	—	3	1.057,93	—	—	—	—	3	1.057,93	
500,01 - 1.000,00	—	—	1	948,69	—	—	—	—	1	948,69	
1.000,01 - 2.500,00	—	—	—	—	—	—	—	—	—	—	
oltre 2.500	—	—	—	—	—	—	—	—	—	—	
TOTALE	4.943	6.794,25	1.423	12.748,73	—	—	95	348,32	6.461	19.891,30	

TAV. 11 — Aziende per forma di conduzione e comune

Superficie in ettari

N. d'ordine	C O M U N I	CONDUZIONE DIRETTA DEL COLTIVATORE		CONDUZIONE CON SALARIA- TI E/O COMPARTICIPANTI		CONDUZIONE A COLONIA PARZIARIA APPODERATA		ALTRA FORMA DI CONDUZIONE		T O T A L E	
		Aziende	Superficie	Aziende	Superficie	Aziende	Superficie	Aziende	Superficie	Aziende	Superficie
1	Áfrico	254	565,15	6	3.534,77	—	—	3	78,21	263	4.178,13
2	Agnana Calabra	380	652,28	12	48,48	—	—	—	—	392	701,76
3	Anòia	337	328,05	97	248,30	—	—	21	73,97	455	650,32
4	Antonimina	370	815,35	66	1.857,40	—	—	—	—	436	2.676,75
5	Ardore	1.355	1.142,06	611	1.176,03	—	—	2	267,32	1.968	2.585,41
6	Bagaladi	299	943,48	43	1.128,85	—	—	67	725,79	409	2.798,12
7	Bagnara Calabra	843	1.079,99	194	2.477,77	—	—	36	104,00	1.073	3.661,76
8	Benestare	732	932,99	129	529,14	—	—	6	38,44	867	1.500,57
9	Bianco	696	1.225,50	55	563,86	—	—	48	407,16	799	2.200,52
10	Bivongi	598	1.499,98	75	1.477,49	—	—	—	—	673	2.977,47
11	Bova	426	2.248,78	38	1.412,13	—	—	38	717,35	502	4.378,26
12	Bovalino	911	857,23	119	1.239,00	—	—	—	—	1.030	2.096,23
13	Bova Marina	173	527,19	31	812,41	—	—	49	1.321,65	253	2.661,25
14	Brancaleone	412	1.434,94	141	1.425,77	—	—	37	468,37	590	3.329,08
15	Bruzano Zeffirio	579	784,79	75	744,67	—	—	22	441,88	676	1.971,34
16	Calanna	637	414,64	132	318,87	—	—	44	126,26	813	859,77
17	Camini	308	1.069,42	9	463,46	—	—	—	—	317	1.532,88
18	Campo Calabro	718	237,67	85	120,50	—	—	111	346,42	914	704,59
19	Candidoni	486	549,42	139	740,85	—	—	43	176,96	668	1.467,23
20	Cànolo	339	572,55	92	1.640,35	—	—	8	5,16	439	2.218,06
21	Caraffa del Bianco	261	711,69	8	259,97	—	—	5	39,30	274	1.010,96
22	Cardeto	525	838,16	8	637,71	—	—	7	328,14	540	1.804,01
23	Careri	535	855,34	33	1.186,23	—	—	—	—	568	2.041,57
24	Casignana	247	865,04	49	874,77	—	—	17	154,83	313	1.894,64

Segue Tav. 11 — Aziende per forma di conduzione e comune

Superficie in ettari

N. d'ordine	C O M U N I	CONDUZIONE DIRETTA DEL COLTIVATORE		CONDUZIONE CON SALARIATI E/O COMPARTICIPANTI		CONDUZIONE A COLONIA PARZIARIA APPODERATA		ALTRA FORMA DI CONDUZIONE		T O T A L E	
		Aziende	Superficie	Aziende	Superficie	Aziende	Superficie	Aziende	Superficie	Aziende	Superficie
25	Caulonia	2.576	4.699,79	483	3.577,94	—	—	—	—	3.059	8.277,73
26	Ciminà	427	1.408,92	44	2.252,15	—	—	—	—	471	3.661,07
27	Cinquefrondi	391	367,43	454	2.757,34	—	—	21	120,81	866	3.245,58
28	Cittanova	1.596	1.373,35	591	4.462,32	—	—	21	64,55	2.208	5.900,22
29	Condofuri	1.611	2.879,44	127	2.905,40	—	—	—	—	1.738	5.784,84
30	Cosoleto	187	454,48	137	2.283,64	—	—	—	—	324	2.738,12
31	Delianuova	215	152,32	420	1.862,45	—	—	—	—	635	2.014,77
32	Feroleto della Chiesa	211	193,13	68	204,64	—	—	53	119,27	332	517,04
33	Ferruzzano	311	1.786,82	4	273,18	—	—	3	14,67	318	2.074,67
34	Fiumara	345	255,86	37	83,28	—	—	75	159,21	457	498,35
35	Gàlatro	852	1.502,91	124	2.610,85	—	—	87	620,07	1.063	4.733,83
36	Gerace	1.220	1.082,55	276	1.355,70	—	—	—	—	1.496	2.438,25
37	Giffone	284	292,87	61	837,30	—	—	7	14,54	352	1.144,71
38	Giòia Tauro	488	926,31	129	2.245,86	—	—	15	31,76	632	3.203,93
39	Gioiosa Iònica	1.297	1.218,15	244	2.285,72	—	—	1	16,32	1.542	3.520,19
40	Grotteria	1.254	869,95	134	1.678,30	—	—	1	3,05	1.389	2.551,30
41	Laganadi	129	199,27	116	393,03	—	—	19	61,47	264	653,77
42	Laureana di Borrello	648	1.172,51	142	1.609,33	—	—	85	717,01	875	3.498,85
43	Loeri	762	759,50	165	2.517,25	—	—	26	155,50	953	3.432,25
44	Mammola	2.066	2.114,68	443	5.081,67	—	—	—	—	2.509	7.196,35
45	Marina di Gioiosa Iònica	900	1.099,03	67	252,54	—	—	1	1,16	968	1.352,73
46	Maròpati	584	513,69	150	308,55	—	—	27	135,54	761	957,78
47	Martone	253	162,81	89	1.334,12	—	—	10	85,81	352	1.582,74
48	Meliceuccà	513	482,72	261	1.161,32	—	—	—	—	774	1.644,04
49	Meliceuco	155	196,12	39	461,78	—	—	3	2,92	197	660,82
50	Mélito di Porto Salvo	769	1.186,71	112	468,62	—	—	158	1.186,53	1.039	2.841,86
51	Molèchio	344	184,90	480	2.880,33	—	—	—	—	824	3.065,23
52	Monasterace	291	724,71	46	684,66	—	—	—	—	337	1.409,37
53	Montebello Iònico	1.971	3.236,52	231	2.131,07	—	—	11	120,52	2.213	5.488,11
54	Motta San Giovanni	1.224	1.859,52	269	1.715,45	—	—	3	4,04	1.496	3.579,01
55	Òppido Mamertina	839	1.066,46	372	4.688,60	—	—	17	63,34	1.228	5.818,40
56	Palizzi	507	1.850,97	118	2.511,33	—	—	19	136,78	644	4.499,08
57	Palmi	1.147	1.048,34	202	1.140,41	—	—	251	1.010,70	1.600	3.199,45
58	Pazzano	369	784,63	40	772,51	—	—	1	3,13	410	1.560,27
59	Placànica	792	1.081,04	44	1.364,77	—	—	—	—	836	2.445,81
60	Plati	674	1.311,73	71	4.020,27	—	—	1	1,10	746	5.333,10
61	Polistena	193	179,57	238	2.110,97	—	—	1	1,96	432	2.292,50
62	Portigliola	306	286,21	89	136,40	—	—	—	—	395	422,61
63	Règgio di Calabria	4.025	7.084,70	625	7.881,99	—	—	1.026	11.726,83	5.676	26.693,52
64	Riace	445	1.112,14	44	412,88	—	—	—	—	489	1.525,02
65	Rizziconi	751	1.393,83	170	3.215,54	—	—	9	65,35	930	4.674,72
66	Roccaforte del Greco	276	557,39	14	2.116,56	—	—	7	227,15	297	2.901,10
67	Roccella Iònica	618	1.691,58	99	2.102,65	—	—	—	—	717	3.794,23
68	Roghudi	339	1.393,36	6	1.846,87	—	—	11	357,63	356	3.597,86
69	Rosarno	1.945	2.473,68	505	2.581,57	—	—	15	44,51	2.465	5.099,76
70	Samo	554	924,51	5	2.733,81	—	—	1	2,71	560	3.661,03
71	San Giòrgio Morgeto	734	955,75	80	1.973,44	—	—	35	200,78	849	3.129,97
72	San Giovanni di Gerace	231	258,40	68	716,34	—	—	14	53,29	313	1.028,03
73	San Lorenzo	977	1.573,92	83	1.672,86	—	—	99	2.576,30	1.159	5.823,08
74	San Luca	158	321,43	99	9.930,87	—	—	—	—	257	10.252,30
75	San Pietro di Caridà	343	1.033,47	162	2.721,31	—	—	3	5,95	508	3.760,73
76	San Procopio	159	138,44	174	461,82	—	—	5	14,61	338	614,87
77	San Roberto	794	574,45	83	1.189,78	—	—	82	352,96	959	2.117,19
78	Santa Cristina d'Aspromonte	239	348,01	87	2.173,55	—	—	—	—	326	2.521,56
79	Sant'Àgata del Bianco	140	325,41	37	2.559,43	—	—	2	13,17	179	2.898,01
80	Sant'Alèssio in Aspromonte	299	122,43	69	207,00	—	—	1	0,92	369	330,35
81	Sant'Eufèmia d'Aspromonte	494	569,52	50	2.176,80	—	—	1	0,70	545	2.747,02
82	Sant'Ilàrio dello Iònio	448	534,17	55	1.228,07	—	—	—	—	503	1.762,24
83	Santo Stéfano in Aspromonte	369	635,42	149	820,82	—	—	8	36,27	526	1.492,51
84	Scido	175	205,99	124	1.014,91	—	—	—	—	299	1.220,90
85	Scilla	850	1.459,95	600	2.014,31	—	—	12	184,76	1.462	3.659,02
86	Seminara	854	1.126,15	285	1.508,37	—	—	89	306,40	1.228	2.940,92
87	Serrata	239	784,23	90	1.069,01	—	—	2	3,00	331	1.856,24
88	Siderno	1.270	1.278,41	270	2.053,04	—	—	14	23,52	1.554	3.354,97
89	Sinòpoli	289	606,07	45	1.782,53	—	—	3	9,20	337	2.397,80
90	Stàiti	365	1.059,49	13	219,53	—	—	7	392,96	385	1.671,98
91	Stignano	437	1.127,73	6	553,17	—	—	—	—	443	1.680,90
92	Stilo	488	1.354,83	105	5.773,69	—	—	—	—	593	7.128,52
93	Taurianova	919	999,89	355	3.213,24	—	—	10	26,82	1.284	4.239,95
94	Terranova Sappo Minùlio	199	255,00	86	289,89	—	—	—	—	285	544,89
95	Varapòdio	364	429,01	170	1.344,36	—	—	4	23,32	538	1.796,69
96	Villa San Giovanni	582	279,51	298	707,57	—	—	47	317,86	927	1.304,94
TOTALE PROVINCIA		62.491	97.114,88	14.475	166.607,41	—	—	2.988	27.639,94	79.954	291.362,23