


ISTITUTO CENTRALE DI STATISTICA
1° CENSIMENTO GENERALE DELL'AGRICOLTURA

15 APRILE 1961



VOLUME II

DATI PROVINCIALI
su alcune principali caratteristiche strutturali delle aziende

FASCICOLO 78

PROVINCIA DI COSENZA

ISTITUTO CENTRALE DI STATISTICA
Ufficio Regionale per la Sicilia
Via Libertà, 37/i - Tel. 20.10.72
PALERMO



ROMA - 1962

Fasc. 78 - Provincia di Cosenza

ERRATA - CORRIGE

Pag.	Tav.	Sezione	Col.	Riga	Errata	Corrige
33	8	prima	5	25	0.956,07	10.956,07

1° Censimento generale dell'Agricoltura

I N D I C E

CARTA PLANIMETRICA


AVVERTENZE	Pag.	5
----------------------	------	---

TAVOLE INTRODUTTIVE

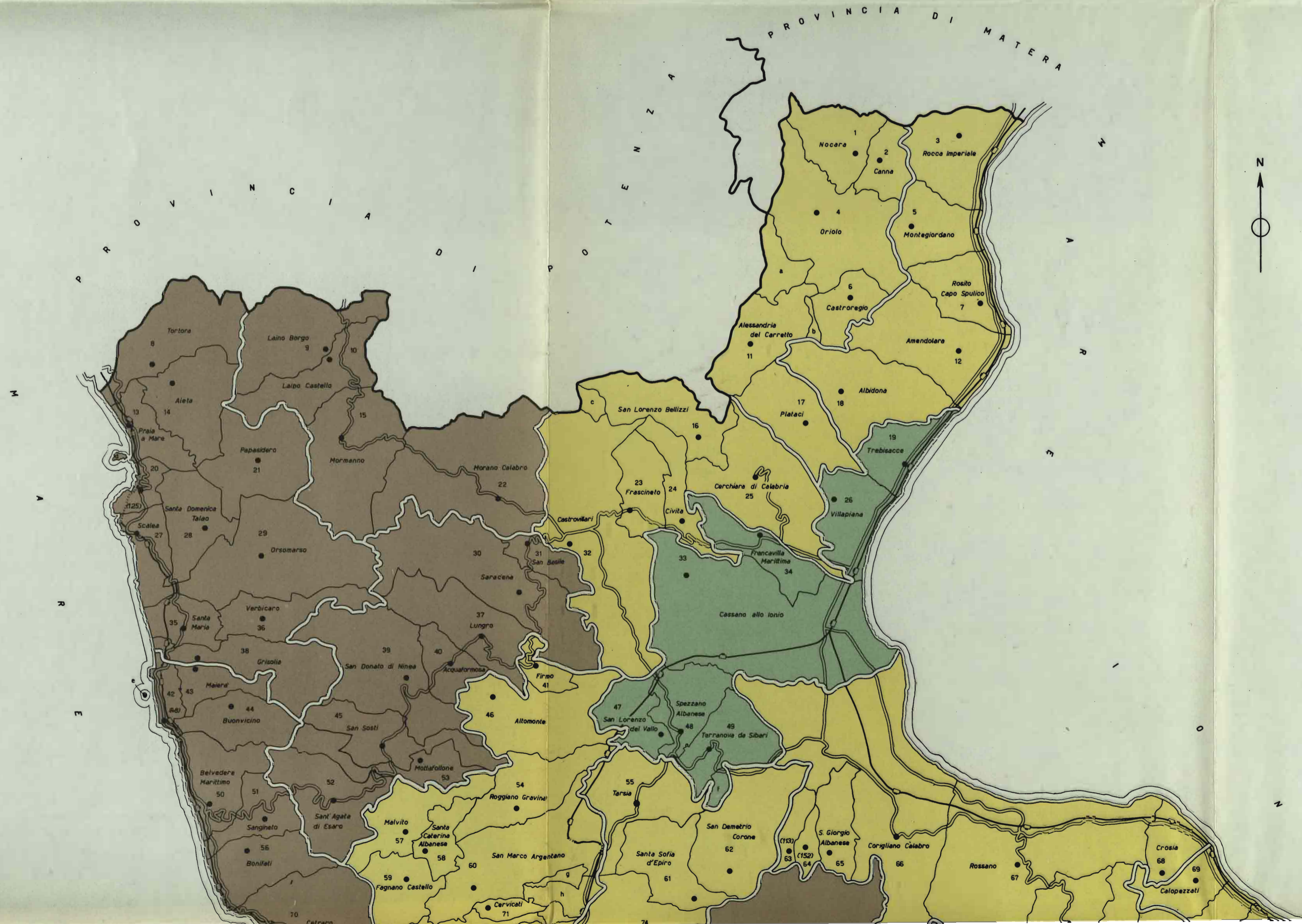
TAVOLA 1 - Aziende per forma di conduzione e classe di superficie.	Pag.	11
TAVOLA 2 - Aziende per titolo di possesso dei terreni.	»	11
TAVOLA 3 - Aziende per frammentazione in corpi di terreno.	»	12
TAVOLA 4 - Aziende secondo alcune coltivazioni praticate	»	13
TAVOLA 5 - Aziende per dotazione di bestiame	»	13

TAVOLE ANALITICHE

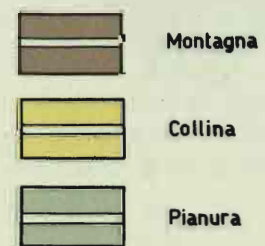
TAVOLA 6 - Aziende per classe di superficie e titolo di possesso dei terreni . . .	Pag.	17
<i>A</i> - Totale	»	17
<i>B</i> - Per forma di conduzione	»	18
<i>C</i> - Per zona altimetrica	»	20
TAVOLA 7 - Aziende per classe di superficie e frammentazione in corpi di terreno	»	22
<i>A</i> - Totale	»	22
<i>B</i> - Per forma di conduzione	»	22
<i>C</i> - Per zona altimetrica	»	26
TAVOLA 8 - Aziende per classe di superficie e principali coltivazioni praticate . .	»	30
<i>A</i> - Totale	»	30
<i>B</i> - Per forma di conduzione	»	30
<i>C</i> - Per zona altimetrica	»	32
TAVOLA 9 - Aziende per classe di superficie e dotazione di bestiame	»	34
<i>A</i> - Totale	»	34
<i>B</i> - Per forma di conduzione	»	34
<i>C</i> - Per zona altimetrica	»	38
TAVOLA 10 - Aziende per forma di conduzione, classe di superficie e regione agraria	»	42
TAVOLA 11 - Aziende per forma di conduzione e comune	»	51



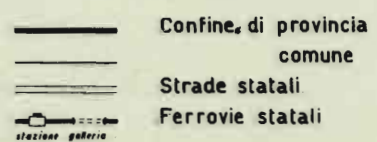
P R O V I N C I A D I C O S E N Z A



ZONE ALTIMETRICHE E
LIMITI DI REGIONE AGRARIA



SEGNI CONVENZIONALI



ISOLE AMMINISTRATIVE E
RELATIVI COMUNI DI APPARTENENZA

- a - Castroregio
- b - Oriolo
- c - Cerchiara di Calabria
- d - Praia a Mare
- e - Diamante
- f - Corigliano Calabro
- g - Cervicati
- h - Mongrassano
- i - Acquappesa
- l - Serra Pedace
- m - Colosimi
- n - Bianchi



AVVERTENZE

Nelle avvertenze che seguono sono illustrati i caratteri ai quali si riferiscono i dati riportati nel presente volume, allo scopo di assicurare una esatta interpretazione dei dati stessi.

Per una conoscenza più completa delle modalità tecniche seguite per l'esecuzione del censimento, vedasi il fascicolo dell'Istituto Centrale di Statistica « Disposizioni e istruzioni per il 1° Censimento generale dell'agricoltura, 15 aprile 1961 », Metodi e Norme, Numero speciale.

1. - **Riferimento dei dati** — I dati contenuti nel presente volume fanno riferimento alla data del 15 aprile 1961, ad eccezione dei dati concernenti le coltivazioni praticate (Tavv. 4 e 8), i quali si riferiscono invece alle superfici investite nelle diverse coltivazioni durante l'annata agraria 1960-61.

2. - **Circoscrizioni territoriali** — L'elaborazione dei dati è stata effettuata, nell'ambito della provincia, secondo le zone altimetriche e le regioni agrarie, quali risultano definite nel fascicolo dell'Istituto Centrale di Statistica « Circoscrizioni statistiche », Metodi e Norme, Serie C, n. 1.

Per quanto riguarda, in particolare, le regioni agrarie (Tav. 10), è da tener presente che esse risultano contraddistinte, nell'ambito della provincia, da un numero d'ordine progressivo, cui corrisponde la denominazione di ciascuna regione agraria.

Per la provincia di Cosenza le regioni agrarie sono le seguenti:

- Regione agraria 1 - Versante meridionale del Pollino
- Regione agraria 2 - Versante nord-orientale della Catena Costiera
- Regione agraria 3 - Sila Greca
- Regione agraria 4 - Sila Grande
- Regione agraria 5 - Versante sud-orientale della Catena Costiera
- Regione agraria 6 - Sila Piccola cosentina
- Regione agraria 7 - Montagna litoranea del Lao
- Regione agraria 8 - Montagna litoranea del Sanginetto
- Regione agraria 9 - Montagna litoranea di Paola
- Regione agraria 10 - Colline di Oriolo
- Regione agraria 11 - Colline di Castrovillari
- Regione agraria 12 - Medio Crati occidentale
- Regione agraria 13 - Medio Crati orientale
- Regione agraria 14 - Colline di Cosenza
- Regione agraria 15 - Colline litoranee di Amendolara
- Regione agraria 16 - Colline litoranee di Rossano
- Regione agraria 17 - Colline litoranee di Cariati
- Regione agraria 18 - Colline litoranee di Amantea
- Regione agraria 19 - Piana di Sibari

I comuni compresi in ciascuna zona altimetrica possono individuarsi dalla carta planimetrica riportata nel presente fascicolo. Inoltre, nell'elenco dei comuni riportato nel retro di detta carta planimetrica risulta indicato, a fianco di ciascun comune, il numero d'ordine della regione agraria di appartenenza del comune stesso.

3. - **Azienda** — Per azienda agricola, forestale o zootecnica s'intende, ai fini del censimento, l'unità tecnico-economica costituita da terreni, anche in appezzamenti non contigui, ed eventualmente da impianti ed attrezzature varie in cui si attua la produzione agraria, forestale o zootecnica ad opera di un conduttore, e cioè persona fisica, società o ente, che ne sopporta il rischio sia da solo (conduttore coltivatore o conduttore con salariati e/o compartecipanti), sia in associazione ad un mezzadro o colono parziario.

Fra le aziende agricole si intendono comprese anche le aziende zootecniche nelle quali l'allevamento del bestiame viene attuato senza utilizzazione di terreno agrario.

Hanno formato oggetto del censimento tutte le aziende agricole, forestali e zootecniche, di qualsiasi ampiezza e da chiunque condotte. Pertanto, nel numero delle aziende risultano comprese anche quelle di minima estensione, generalmente condotte da conduttori esplicitanti anche attività non agricole (artigiani, operai, ecc.)

e che non si è ritenuto opportuno di escludere dal censimento, non costituendo l'estensione, da sola, un criterio sufficiente per distinguere le aziende agrarie vere e proprie da quelle improprie.

Sono stati esclusi dal censimento, in quanto non costituenti aziende: i piccoli orti a carattere familiare, generalmente annessi alle abitazioni; i parchi e giardini ornamentali a chiunque appartenenti; i piccoli allevamenti a carattere familiare, costituiti da uno o pochi capi di bestiame (suini, capre, pollame, ecc.), salvo il caso in cui tali allevamenti facevano parte di un'azienda agricola.

4. - **Superficie** — I dati sulla superficie delle aziende si riferiscono alla superficie totale delle aziende stesse, comprendente sia l'area complessiva dei terreni destinati a colture erbacee o arboree, inclusi i boschi, sia l'area occupata da fabbricati, stagni, canali, ecc. situati entro il perimetro dei terreni che costituiscono la azienda.

I dati sulle superfici investite nelle diverse coltivazioni (Tavv. 4 e 8) sono indicati al lordo da tare.

Per quanto riguarda la Tav. 11 è da tener presente che i dati si riferiscono al complesso delle aziende censite in ciascun comune, e cioè alle aziende i cui terreni ricadevano tutti nel comune di censimento, nonchè alle aziende i cui terreni ricadevano in comuni diversi, ma che avevano nel comune di censimento il centro aziendale o la maggior parte dei terreni. Pertanto la superficie censita con riferimento ad un singolo comune può risultare anche superiore alla superficie agraria e forestale del comune stesso.

5. - **Forma di conduzione** (rapporto tra impresa e lavoro) — Per forma di conduzione di un'azienda si intende il rapporto tra l'imprenditore (conduttore) e le forze di lavoro dell'azienda stessa. Ai fini del censimento, le forme di conduzione sono state raggruppate nel modo seguente:

— *conduzione diretta del coltivatore*, quando il conduttore presta egli stesso lavoro manuale nell'azienda, del cui capitale fondiario dispone a titolo di proprietà, di affitto, ecc. Il conduttore coltivatore diretto di regola impiega nell'azienda anche mano d'opera fornita da propri familiari, da garzoni ed, in particolari occorrenze, da braccianti od altri salariati.

Agli effetti del censimento si considerano a conduzione diretta del coltivatore anche le aziende nelle quali la porzione di lavoro prestata da mano d'opera salariata risulti prevalente rispetto a quella fornita dal conduttore e dai familiari coadiuvanti;

— *conduzione con salariati e/o compartecipanti*, quando il conduttore impiega per i lavori manuali dell'azienda mano d'opera fornita da salariati (salariati fissi, obbligati, braccianti e simili) e/o da compartecipanti, mentre la sua opera è rivolta alla direzione dell'azienda nei riguardi degli ordinamenti colturali e degli altri aspetti tecnico-organizzativi;

— *conduzione a colonia parziaria appoderata* (mezzadria), quando una persona od ente (concedente) affida un podere (di cui è proprietario, enfiteuta, affittuario, ecc.) ad un capo famiglia (famiglia colonica), il quale si impegna ad eseguire, con l'aiuto dei familiari, tutti i lavori che il podere richiede, sostenendo parte delle spese necessarie alla conduzione e dividendone i frutti col concedente in determinate proporzioni;

— *altra forma di conduzione*, che comprende tutti gli altri tipi di rapporti di conduzione non classificabili tra quelli sopra elencati ed, in particolare, i rapporti di conduzione a colonia parziaria non appoderata o impropria.

6. - **Titolo di possesso dei terreni** (rapporto tra impresa e proprietà) — Il titolo di possesso dei terreni fa riferimento al titolo in base al quale il conduttore dispone dei terreni stessi; nel caso della colonia parziaria appoderata il titolo di possesso è riferito al concedente.

Tra i titoli di possesso sono stati posti in evidenza la proprietà (alla quale è stata assimilata l'enfiteusi) e l'affitto. Tra gli «altri titoli» risultano compresi: l'usufrutto, l'assegnazione di terreni da parte di un Ente di riforma o Consorzio o Università agraria o Ente simile, la colonia perpetua, il beneficio parrocchiale, l'uso gratuito, ecc.

7. - **Coltivazioni praticate** — Per «prati avvicendati ed erbai» si intendono le coltivazioni formate da una specie o da un miscuglio di specie erbacee destinate esclusivamente alla produzione del foraggio, che vengono praticate in avvicendamento o in rotazione con altre coltivazioni erbacee.

Per «prati permanenti e pascoli» si intendono i terreni saldi destinati esclusivamente e permanentemente alla produzione di foraggio e quindi, di norma, privi di piante legnose. Si intendono destinati a prato permanente o a pascolo anche i terreni sui quali siano presenti piante legnose a carattere sparso o come relitti di precedenti colture.

La vite è considerata in coltura specializzata quando viene coltivata su terreni utilizzati esclusivamente per detta coltivazione, oppure su terreni il cui suolo viene parzialmente utilizzato anche per coltivazioni erbacee

aventi, generalmente, carattere accessorio o marginale. La vite è considerata in coltura specializzata anche quando è compresente sul terreno ad altra specie legnosa agraria e rappresenta la coltivazione predominante dal punto di vista della destinazione produttiva del terreno stesso.

La vite è considerata in coltura promiscua quando viene coltivata su terreni utilizzati contemporaneamente per coltivazioni erbacee non aventi carattere accessorio o marginale, oppure quando è compresente sul terreno ad altra specie legnosa agraria e non rappresenta la coltivazione predominante dal punto di vista della destinazione produttiva del terreno stesso.

Nelle Tavv. 4 e 8, con riferimento a ciascuna coltivazione, risulta riportata la superficie totale delle aziende che praticano tale coltivazione, nonchè la superficie investita nella coltivazione stessa. Per la vite in coltura promiscua, invece, risulta indicata soltanto la superficie totale delle aziende in cui è presente tale coltivazione.

8. - **Bestiame** — I dati fanno riferimento al numero dei capi di bestiame delle specie e categorie considerate che, a prescindere dal titolo di possesso, alla data del censimento risultavano in dotazione di ciascuna azienda, anche se temporaneamente assenti per qualsiasi motivo (transumanza, pascolo, ecc.).


Per quanto riguarda la Tav. 9, i dati sui bovini sono riportati distintamente per il totale dei bovini e per il numero delle vacche da latte.

Ai fini del censimento, per vacca s'intende la bovina che ha già partorito o che, pur non avendo mai partorito, ha già fatto la terza mossa. Sono considerate vacche da latte quelle che, per razza ed attitudine, sono adibite esclusivamente alla produzione di latte, o che, comunque, danno una produzione di latte di norma eccedente la quantità occorrente per l'alimentazione del vitello durante il periodo dell'alimentazione latte di questo.


Per quanto concerne gli ovini e caprini (Tavv. 5 e 9), è da ritenere che i dati dichiarati nei questionari di azienda siano inferiori alla loro effettiva consistenza.

Avvertenze particolari — Il numero delle aziende riportato nelle Tavv. 1, 5, 9, 10, 11 fa riferimento a tutte le aziende agricole, forestali e zootecniche esistenti nella provincia. Nelle Tavv. 2, 3, 4, 6, 7, 8 non sono comprese, per la natura dei caratteri considerati, le aziende senza terreno agrario.

Per quanto concerne, inoltre, le Tavv. 4 e 8, è da tener presente che, con riferimento alle coltivazioni indicate, le aziende e la relativa superficie totale risultano ripetute tante volte quante sono le coltivazioni da esse praticate. Così, ad esempio, se un'azienda pratica la coltivazione del frumento e della vite in coltura specializzata, tale azienda e la relativa superficie totale risulta ripetuta sia tra le aziende che praticano la coltivazione del frumento, sia tra le aziende che praticano la coltivazione della vite in coltura specializzata.



TAVOLE INTRODUTTIVE



TAV. 1 — Aziende per forma di conduzione e classe di superficie

Superficie in ettari

CLASSI DI SUPERFICIE DELLE AZIENDE Ettari	CONDUZIONE DIRETTA DEL COLTIVATORE		CONDUZIONE CON SALARIATI E/O COMPARTICIPANTI		CONDUZIONE A COLONIA PARZIARIA APPODERATA		ALTRA FORMA DI CONDUZIONE		T O T A L E	
	Aziende	Superficie	Aziende	Superficie	Aziende	Superficie	Aziende	Superficie	Aziende	Superficie
Senza terreno agrario . . .	80	—	1	—	—	—	—	—	81	—
fino a 0,10	2.190	149,49	67	4,80	—	—	56	4,19	2.313	158,48
0,11 - 0,20	3.589	575,60	178	28,17	—	—	122	19,37	3.889	623,14
0,21 - 0,30	3.061	789,45	172	44,75	—	—	145	37,59	3.378	871,79
0,31 - 0,40	4.556	1.584,77	261	91,50	—	—	222	77,54	5.039	1.753,81
0,41 - 0,50	3.547	1.660,66	243	114,81	—	—	183	86,89	3.973	1.862,36
0,51 - 0,75	7.992	5.106,80	502	319,84	—	—	459	294,89	8.953	5.721,53
0,76 - 1,00	7.983	7.300,79	557	508,12	3	2,84	487	448,26	9.030	8.260,01
1,01 - 1,50	9.667	12.287,30	671	855,35	5	6,31	769	984,64	11.112	14.133,60
1,51 - 2,00	8.505	15.208,50	590	1.055,97	6	10,76	686	1.225,67	9.787	17.500,90
2,01 - 2,50	4.884	11.098,04	379	862,74	6	13,78	499	1.133,73	5.768	13.108,29
2,51 - 3,00	4.969	13.860,66	379	1.057,98	11	31,40	552	1.547,68	5.911	16.497,72
3,01 - 3,50	2.897	9.483,47	226	739,34	9	29,92	346	1.131,68	3.478	11.384,41
3,51 - 4,00	2.895	11.021,67	217	825,33	16	63,14	421	1.605,69	3.549	13.515,83
4,01 - 4,50	1.656	7.071,04	131	559,57	11	47,66	225	963,02	2.023	8.641,29
4,51 - 5,00	1.860	8.950,13	157	753,10	27	130,25	244	1.181,69	2.288	11.015,17
5,01 - 7,50	4.617	28.441,86	398	2.456,06	104	654,96	734	4.522,34	5.853	36.075,22
7,51 - 10,00	2.426	21.100,14	256	2.242,87	75	665,91	418	3.641,90	3.175	27.650,82
10,01 - 12,50	1.152	12.886,50	164	1.856,78	62	696,85	248	2.767,79	1.626	18.207,92
12,51 - 15,00	794	10.948,90	118	1.623,24	74	1.016,90	220	3.024,94	1.206	16.613,98
15,01 - 20,00	905	15.759,79	168	2.932,25	81	1.456,03	242	4.232,55	1.396	24.380,62
20,01 - 25,00	432	9.663,74	97	2.179,80	51	1.153,30	142	3.232,28	722	16.229,12
25,01 - 30,00	292	7.993,19	91	2.509,67	33	913,67	89	2.451,20	505	13.867,73
30,01 - 40,00	328	11.367,18	128	4.433,78	41	1.466,24	118	4.090,40	615	21.357,60
40,01 - 50,00	139	6.205,65	106	4.774,11	36	1.600,00	74	3.335,40	355	15.915,16
50,01 - 75,00	200	12.268,50	155	9.568,04	35	2.138,50	85	5.190,46	475	29.165,50
75,01 - 100,00	91	8.045,44	93	8.103,59	13	1.129,97	45	3.890,67	242	21.169,67
100,01 - 150,00	87	10.931,84	111	13.751,97	8	920,78	31	3.742,47	237	29.347,06
150,01 - 200,00	24	4.143,57	78	13.700,79	4	737,89	13	2.407,67	119	20.989,92
200,01 - 250,00	16	3.635,49	52	11.716,06	1	244,00	7	1.571,63	76	17.167,18
250,01 - 500,00	15	5.140,57	102	36.018,64	2	527,50	9	2.577,29	128	44.264,00
500,01 - 1.000,00	3	1.884,90	61	40.357,56	—	—	1	592,07	65	42.834,53
1.000,01 - 2.500,00	—	—	27	41.315,58	—	—	—	—	27	41.315,58
oltre 2.500	—	—	15	60.031,64	—	—	—	—	15	60.031,64
TOTALE	81.852	276.565,63	6.951	267.393,80	714	15.658,56	7.892	62.013,59	97.409	621.631,58

TAV. 2 — Aziende per titolo di possesso dei terreni

Superficie in ettari

FORME DI CONDUZIONE ZONE ALTIMETRICHE	T O T A L E				SOLO PROPRIETÀ		SOLO AFFITTO		PARTE IN PROPRIETÀ E PARTE IN AFFITTO				
	Aziende	Superficie			Aziende	Superficie	Aziende	Superficie	Aziende	Superficie			
		proprietà	affitto	altri titoli						Totale	proprietà	affitto	Totale
CONDUZIONE DIRETTA DEL COLTIVATORE	81.772	207.074,65	52.294,13	17.196,85	276.565,63	64.893	188.655,98	5.894	32.743,13	4.276	14.240,84	18.798,27	33.039,11
Montagna	39.474	98.220,22	21.788,03	9.043,72	129.051,97	31.137	91.144,74	2.733	14.358,27	1.816	4.880,75	7.138,36	12.019,11
Collina	36.845	96.668,48	27.475,76	6.368,19	130.512,43	29.010	86.644,96	2.938	16.461,06	2.220	8.370,73	10.575,64	18.946,37
Pianura	5.453	12.185,95	3.030,34	1.784,94	17.001,23	4.246	10.866,28	223	1.923,80	240	989,36	1.084,27	2.073,63
CONDUZIONE CON SALARIATI E/O COMPARTICIPANTI	6.950	252.316,27	12.113,30	2.964,23	267.393,80	6.435	244.939,00	137	5.874,47	119	5.401,77	5.941,78	11.343,55
Montagna	3.561	163.161,14	5.516,03	1.097,55	169.774,72	3.307	159.405,14	45	1.693,77	62	2.890,26	3.534,98	6.425,24
Collina	2.646	76.107,01	4.746,03	1.317,82	82.170,86	2.431	73.510,70	81	3.067,55	42	1.747,01	1.668,71	3.415,72
Pianura	743	13.048,12	1.851,24	548,86	15.448,22	697	12.023,16	11	1.113,15	15	764,50	738,09	1.502,59
CONDUZIONE A COLONIA PARZIARIA APPODERATA	714	15.091,32	308,12	259,12	15.658,56	672	14.918,50	9	97,35	11	155,59	210,77	366,36
Montagna	314	8.172,12	157,35	126,68	8.456,15	295	8.062,91	3	8,38	6	98,98	148,97	247,95
Collina	365	6.378,16	124,77	132,44	6.635,37	344	6.314,55	4	62,97	5	56,61	61,80	118,41
Pianura	35	541,04	26,00	—	567,04	33	541,04	2	26,00	—	—	—	—
ALTRA FORMA DI CONDUZIONE	7.892	59.479,41	710,15	1.824,03	62.013,59	7.469	58.193,10	90	542,73	58	687,36	147,42	834,78
Montagna	3.894	31.592,16	387,64	1.253,91	33.233,71	3.668	30.796,95	43	267,57	21	529,10	103,57	632,67
Collina	3.806	26.637,36	320,51	550,76	27.508,63	3.613	26.155,06	46	273,16	37	158,26	43,85	202,11
Pianura	192	1.249,89	2,00	19,36	1.271,25	188	1.241,09	1	2,00	—	—	—	—
TOTALE	97.328	533.961,65	65.425,70	22.244,23	621.631,58	78.969	506.706,58	6.130	39.257,68	4.464	20.485,56	25.098,24	45.583,80
MONTAGNA	47.243	301.145,64	27.849,05	11.521,86	340.516,55	38.407	289.409,74	2.824	16.327,99	1.905	8.399,09	10.925,88	19.324,97
COLLINA	43.662	205.791,01	32.667,07	8.369,21	246.827,29	35.398	192.625,27	3.069	19.864,74	2.304	10.332,61	12.350,00	22.682,61
PIANURA	6.423	27.025,00	4.909,58	2.353,16	34.287,74	5.164	24.671,57	237	3.064,95	255	1.753,86	1.822,36	3.576,22

TAV. 3 — Aziende per frammentazione in corpi di terreno

Superficie in ettari

FORME DI CONDUZIONE ZONE ALTIMETRICHE	AZIENDE COSTITUITE DA UN UNICO CORPO		AZIENDE I CUI TERRENI SONO FRAMMENTATI IN CORPI													
			2		3		4		5		6		7		8	
	Aziende	Superficie	Aziende	Superficie	Aziende	Superficie	Aziende	Superficie	Aziende	Superficie	Aziende	Superficie	Aziende	Superficie	Aziende	Superficie
CONDUZIONE DIRETTA DEL COLTIVATORE	45.279	113.990,86	17.667	62.360,75	9.134	41.401,03	4.489	23.224,37	2.161	13.396,67	1.291	8.162,63	631	4.480,42	363	2.991,22
Montagna	20.154	50.919,21	8.595	27.234,70	4.794	18.988,86	2.549	11.826,33	1.287	7.386,96	825	4.294,36	431	2.497,80	257	1.591,86
Collina	22.082	57.496,55	7.793	30.966,73	3.700	19.429,44	1.681	9.671,44	761	5.174,20	407	3.315,62	172	1.565,20	94	1.188,51
Pianura	3.043	5.574,90	1.279	4.159,32	640	2.982,73	259	1.726,60	113	835,51	59	552,65	28	417,42	12	210,85
CONDUZIONE CON SALARIATI E/O COMPARTICIPANTI . . .	3.630	93.191,00	1.432	25.541,92	818	29.458,63	389	21.395,20	240	11.050,22	168	9.929,84	65	8.983,08	63	11.362,38
Montagna	1.767	69.772,02	717	12.099,61	424	13.854,02	226	11.254,35	141	5.772,77	104	5.563,10	42	5.210,94	44	8.482,19
Collina	1.488	25.063,74	552	11.626,94	310	13.406,82	118	7.179,73	68	4.959,40	49	3.525,34	15	2.596,27	13	2.073,69
Pianura	375	3.355,24	163	1.815,37	84	2.197,79	45	2.961,12	31	318,05	15	841,40	8	1.175,87	6	806,50
CONDUZIONE A COLONIA PARZIARIA APPODERATA . . .	445	9.228,60	149	2.601,90	63	1.649,14	25	1.082,84	10	192,44	7	250,00	8	333,21	1	72,00
Montagna	184	4.827,13	66	1.229,80	32	895,44	13	776,34	6	63,11	3	152,66	5	234,12	1	72,00
Collina	245	4.110,48	77	1.316,55	24	641,73	10	278,50	2	88,68	3	73,34	3	99,09	—	—
Pianura	16	285,99	6	55,55	7	111,97	2	28,00	2	40,65	1	24,00	—	—	—	—
ALTRA FORMA DI CONDUZIONE	4.890	27.585,62	1.587	11.018,64	697	7.688,36	344	5.008,08	161	2.855,19	88	2.113,50	36	1.076,77	25	1.117,12
Montagna	2.202	13.711,94	812	5.550,50	410	4.673,76	222	3.364,98	110	1.855,96	58	1.277,24	25	700,69	10	305,70
Collina	2.586	13.324,10	732	5.265,56	261	2.825,89	114	1.581,28	44	862,30	25	836,26	9	314,08	11	741,79
Pianura	102	549,58	43	202,58	26	188,71	8	61,82	7	136,93	—	—	2	62,00	4	69,63
TOTALE	54.244	248.990,88	20.835	101.523,21	10.712	80.197,16	5.247	50.710,49	2.572	27.494,52	1.549	20.455,97	740	14.873,48	452	15.542,72
MONTAGNA	24.307	139.230,30	10.190	46.114,61	5.660	38.412,08	3.010	27.222,00	1.544	15.078,80	990	11.287,36	503	8.643,55	312	10.451,75
COLLINA	26.401	99.994,87	9.154	49.175,78	4.295	36.303,88	1.923	18.710,95	875	11.084,58	484	7.750,56	199	4.574,64	118	4.003,99
PIANURA	3.536	9.765,71	1.491	6.232,82	757	5.481,20	314	4.777,54	153	1.331,14	75	1.418,05	38	1.655,29	22	1.086,98

AZIENDE I CUI TERRENI SONO FRAMMENTATI IN CORPI

FORME DI CONDUZIONE ZONE ALTIMETRICHE	9		10		11 - 15			16 - 20			21 - 50			oltre 50		
	Aziende	Superficie	Aziende	Superficie	Aziende	Corpi	Superficie	Aziende	Corpi	Superficie	Aziende	Corpi	Superficie	Aziende	Corpi	Superficie
	CONDUZIONE DIRETTA DEL COLTIVATORE	182	1.270,43	237	2.005,66	239	3.039	2.298,14	63	1.135	593,02	36	961	390,63	—	—
Montagna	130	733,75	179	1.303,09	184	2.341	1.404,40	56	1.013	491,65	33	875	379,00	—	—	—
Collina	44	409,15	55	618,66	48	610	622,99	5	87	42,31	3	86	11,63	—	—	—
Pianura	8	127,53	3	83,91	7	88	270,75	2	35	59,06	—	—	—	—	—	—
CONDUZIONE CON SALARIATI E/O COMPARTICIPANTI . .	25	2.517,47	29	3.248,34	47	591	14.611,41	24	428	7.047,83	17	505	20.085,53	3	279	3.970,95
Montagna	19	1.492,39	24	3.002,33	25	324	11.003,92	15	267	5.122,64	12	332	15.852,83	1	53	1.291,61
Collina	3	617,96	4	237,01	15	186	3.045,44	5	87	1.112,48	4	148	4.046,70	2	226	2.679,34
Pianura	3	407,12	1	9,00	7	81	562,05	4	74	812,71	1	25	186,00	—	—	—
CONDUZIONE A COLONIA PARZIARIA APPODERATA . . .	2	117,89	3	108,54	1	12	27,00	—	—	—	—	—	—	—	—	—
Montagna	2	117,89	2	87,66	—	—	—	—	—	—	—	—	—	—	—	—
Collina	—	—	—	—	1	12	27,00	—	—	—	—	—	—	—	—	—
Pianura	—	—	1	20,88	—	—	—	—	—	—	—	—	—	—	—	—
ALTRA FORMA DI CONDUZIONE	13	414,77	21	1.356,23	22	269	1.254,43	7	127	260,63	6	159	264,25	—	—	—
Montagna	10	342,48	13	726,44	13	158	577,51	5	92	89,99	4	101	56,52	—	—	—
Collina	3	72,29	8	629,79	9	111	676,92	2	35	170,64	2	58	207,73	—	—	—
Pianura	—	—	—	—	—	—	—	—	—	—	—	—	—	—	—	—
TOTALE	222	4.320,56	290	6.718,77	309	3.911	18.190,98	94	1.690	7.901,48	59	1.625	20.740,41	3	279	3.970,95
MONTAGNA	161	2.686,51	218	5.119,52	222	2.823	12.985,83	76	1.372	5.704,28	49	1.308	16.288,35	1	53	1.291,61
COLLINA	50	1.099,40	67	1.485,46	73	919	4.372,35	12	209	1.325,43	9	292	4.266,06	2	226	2.679,34
PIANURA	11	534,65	5	113,79	14	169	832,80	6	109	871,77	1	25	186,00	—	—	—

TAV. 4 — Aziende secondo alcune coltivazioni praticate (a)

Superficie in ettari

FORME DI CONDUZIONE ZONE ALTIMETRICHE		AZIENDE CHE PRATICANO LA COLTIVAZIONE DI												
		Frumento			Foraggiere						Vite			
		Superficie			Prati avvicendati ed erbai			Prati permanenti e pascoli			Coltura specializzata (vigneto)		Coltura promiscua	
		Aziende	totale delle aziende	a frumento	Aziende	Superficie totale delle aziende	a prati avvicendati ed erbai	Aziende	Superficie totale delle aziende	a prati permanenti e pascoli	Aziende	Superficie totale delle aziende	a vigneto	Aziende
CONDUZIONE DIRETTA DEL COLTIVATORE	58.784	228.340,84	62.392,64	21.092	100.308,25	17.191,51	28.613	173.828,18	72.896,87	20.973	79.123,00	6.314,90	9.182	23.985,61
Montagna	27.741	102.261,49	19.620,58	7.151	31.813,88	4.093,62	15.351	91.111,66	44.039,19	9.824	34.197,34	2.322,68	5.120	12.988,12
Collina	27.017	111.326,45	35.854,90	12.843	62.159,40	11.619,93	12.218	75.860,06	25.998,25	10.543	42.601,43	3.714,21	3.902	10.341,61
Pianura	4.006	14.752,90	6.917,16	1.098	6.334,97	1.477,96	1.044	6.856,46	2.859,43	606	2.324,23	278,01	160	655,88
CONDUZIONE CON SALARIATI E/O COMPARTICIPANTI . . .	3.908	98.366,69	15.022,89	1.425	48.944,69	5.967,25	2.434	207.376,21	78.074,04	1.950	36.811,23	1.077,96	404	4.871,72
Montagna	1.939	46.726,31	3.882,35	517	16.508,36	1.183,40	1.354	134.186,97	50.038,92	987	16.497,33	394,92	210	1.758,28
Collina	1.507	39.335,99	7.990,38	752	22.644,58	3.380,80	935	61.166,05	24.427,10	859	16.708,15	571,18	168	2.348,09
Pianura	462	12.304,39	3.150,16	156	9.791,75	1.403,05	145	12.023,19	3.608,02	104	3.605,75	111,86	26	765,35
CONDUZIONE A COLONIA PAR- ZIARIA APPODERATA . . .	675	15.161,88	2.794,59	415	8.708,55	1.051,21	519	13.198,42	4.668,01	217	3.949,55	142,87	119	1.886,14
Montagna	300	8.281,01	867,04	168	4.114,13	297,63	245	7.413,95	2.932,36	101	2.043,77	58,30	49	811,16
Collina	346	6.345,43	1.719,84	237	4.355,41	702,76	255	5.371,60	1.637,97	113	1.874,84	81,26	69	1.045,32
Pianura	29	535,44	207,71	10	239,01	50,82	19	412,87	97,68	3	30,94	3,31	1	29,66
ALTRA FORMA DI CONDUZIONE	6.580	58.355,46	12.460,89	3.431	36.596,80	5.558,95	3.341	45.208,77	13.777,66	2.389	24.249,71	1.127,25	1.511	9.594,87
Montagna	3.159	31.269,65	4.682,85	1.286	15.523,86	1.524,53	1.725	25.375,84	9.321,53	1.092	11.783,39	454,53	672	4.642,07
Collina	3.270	25.906,77	7.340,38	2.091	20.370,96	3.903,52	1.586	19.323,75	4.339,57	1.267	12.279,67	654,19	835	4.940,54
Pianura	151	1.179,04	437,66	54	701,98	130,90	30	509,18	116,56	30	186,65	18,53	4	12,26
TOTALE	69.927	400.224,87	92.671,01	26.363	194.558,29	29.768,92	34.907	439.611,58	169.416,58	25.529	144.133,49	8.662,98	11.216	40.338,34
MONTAGNA	33.139	188.538,46	29.052,82	9.122	67.960,23	7.099,18	18.675	258.088,42	106.332,00	12.004	64.521,83	3.230,43	6.051	20.199,63
COLLINA	32.140	182.914,64	52.905,50	15.923	109.530,35	19.607,01	14.994	161.721,46	56.402,89	12.782	73.464,09	5.020,84	4.974	18.675,56
PIANURA	4.648	28.771,77	10.712,69	1.318	17.067,71	3.062,73	1.238	19.801,70	6.681,69	743	6.147,57	411,71	191	1.463,15

(a) Cfr. Avvertenze particolari.

TAV. 5 — Aziende per dotazione di bestiame

Superficie in ettari

FORME DI CONDUZIONE ZONE ALTIMETRICHE		AZIENDE CON BESTIAME							AZIENDE SENZA BESTIAME		TOTALE	
		Aziende		Capi					Numero	Superficie	Aziende	Superficie
		Numero	Superficie	Bovini	Bufalini	Ovini e caprini	Suini	Equini				
CONDUZIONE DIRETTA DEL COLTIVATORE	43.935	204.267,41	39.645	—	148.719	46.837	23.617	37.917	72.298,22	81.852	276.565,63	
Montagna	21.384	91.676,29	15.582	—	80.559	22.884	9.555	18.146	37.375,68	39.530	129.051,97	
Collina	20.488	102.010,19	21.394	—	62.654	22.863	12.343	16.376	28.502,24	36.864	130.512,43	
Pianura	2.063	10.580,93	2.669	—	5.506	1.090	1.719	3.395	6.420,30	5.458	17.001,23	
CONDUZIONE CON SALARIATI E/O COMPARTICIPANTI . . .	1.922	87.053,90	11.541	—	43.427	4.121	1.302	5.029	180.339,90	6.951	267.393,80	
Montagna	1.017	43.161,06	3.497	—	17.174	1.748	436	2.545	126.613,66	3.562	169.774,72	
Collina	786	32.725,57	5.711	—	21.132	2.109	643	1.860	49.445,29	2.646	82.170,86	
Pianura	119	11.167,27	2.333	—	5.121	264	223	624	4.280,95	743	15.448,22	
CONDUZIONE A COLONIA PAR- ZIARIA APPODERATA . . .	660	15.014,35	2.829	—	8.531	1.780	399	54	644,21	714	15.658,56	
Montagna	290	8.216,01	1.063	—	4.871	874	163	24	240,14	314	8.456,15	
Collina	338	6.282,18	1.632	—	3.538	819	220	27	353,19	365	6.635,37	
Pianura	32	516,16	134	—	122	87	16	3	50,88	35	567,04	
ALTRA FORMA DI CONDUZIONE	4.467	51.162,27	10.385	—	30.483	9.832	2.500	3.425	10.851,32	7.892	62.013,59	
Montagna	2.076	26.999,31	4.223	—	18.978	4.716	1.008	1.818	6.234,40	3.894	33.233,71	
Collina	2.334	23.356,58	5.961	—	11.223	5.055	1.458	1.472	4.152,05	3.806	27.508,63	
Pianura	57	806,38	201	—	282	61	34	135	464,87	192	1.271,25	
TOTALE	50.984	357.497,93	64.400	—	231.160	62.570	27.818	46.425	264.133,65	97.409	621.631,58	
MONTAGNA	24.767	170.052,67	24.365	—	121.582	30.222	11.162	22.533	170.463,88	47.300	340.516,55	
COLLINA	23.946	164.374,52	34.698	—	98.547	30.846	14.664	19.735	82.452,77	43.681	246.827,29	
PIANURA	2.271	23.070,74	5.337	—	11.031	1.502	1.992	4.157	11.217,00	6.428	34.287,74	

1. The first part of the document discusses the importance of maintaining accurate records of all transactions and activities. It emphasizes that this is crucial for ensuring transparency and accountability in the organization's operations.

2. The second part of the document outlines the various methods and tools used to collect and analyze data. It highlights the need for consistent and reliable data collection processes to support effective decision-making.

3. The third part of the document focuses on the role of technology in data management and analysis. It discusses how modern software solutions can streamline data collection, storage, and reporting, thereby improving efficiency and accuracy.

4. The fourth part of the document addresses the challenges associated with data management, such as data quality, security, and privacy. It provides strategies to mitigate these risks and ensure that data is used responsibly and ethically.

5. The fifth part of the document concludes by summarizing the key findings and recommendations. It stresses the importance of ongoing monitoring and evaluation to ensure that data management practices remain effective and aligned with the organization's goals.

6. The sixth part of the document provides a detailed overview of the data collection process, including the identification of data sources, the design of data collection instruments, and the implementation of data collection procedures.

7. The seventh part of the document discusses the various methods used for data analysis, such as descriptive statistics, inferential statistics, and regression analysis. It explains how these methods can be used to interpret data and draw meaningful conclusions.

8. The eighth part of the document focuses on the importance of data visualization in presenting complex information in a clear and concise manner. It discusses various visualization techniques, such as bar charts, line graphs, and pie charts, and their applications in data analysis.

9. The ninth part of the document addresses the issue of data security and privacy, highlighting the need for robust security measures to protect sensitive information from unauthorized access and disclosure.

10. The tenth part of the document concludes by emphasizing the importance of data management and analysis in supporting the organization's strategic objectives and driving sustainable growth.

11. The eleventh part of the document provides a detailed overview of the data management process, including the selection of data management systems, the implementation of data management policies, and the ongoing monitoring and evaluation of data management practices.

12. The twelfth part of the document discusses the various challenges associated with data management, such as data integration, data quality, and data security. It provides strategies to address these challenges and ensure that data is managed effectively and efficiently.

13. The thirteenth part of the document focuses on the role of data management in supporting the organization's compliance requirements. It discusses how data management practices can be used to ensure that the organization is compliant with relevant laws and regulations.

14. The fourteenth part of the document concludes by summarizing the key findings and recommendations. It stresses the importance of ongoing monitoring and evaluation to ensure that data management practices remain effective and aligned with the organization's goals.


15. The fifteenth part of the document provides a detailed overview of the data management process, including the identification of data management needs, the selection of data management systems, and the implementation of data management policies.

16. The sixteenth part of the document discusses the various challenges associated with data management, such as data integration, data quality, and data security. It provides strategies to address these challenges and ensure that data is managed effectively and efficiently.

17. The seventeenth part of the document focuses on the role of data management in supporting the organization's compliance requirements. It discusses how data management practices can be used to ensure that the organization is compliant with relevant laws and regulations.

18. The eighteenth part of the document concludes by summarizing the key findings and recommendations. It stresses the importance of ongoing monitoring and evaluation to ensure that data management practices remain effective and aligned with the organization's goals.

TAVOLE ANALITICHE



TAV. 6 — Aziende per classe di superficie e titolo di possesso dei terreni

Superficie in ettari

A — TOTALE

CLASSI DI SUPERFICIE DELLE AZIENDE Ettari	SOLO PROPRIETÀ		SOLO AFFITTO		SOLO ALTRI TITOLI		PARTE IN PROPRIETÀ E PARTE IN AFFITTO			PARTE IN PROPRIETÀ E PARTE AD ALTRI TITOLI				
	Aziende	Superficie	Aziende	Superficie	Aziende	Superficie	Aziende	Superficie		Aziende	Superficie			
								proprietà	affitto		Totale	proprietà	altri titoli	Totale
Fino a 0,10	2.111	143,64	130	9,56	67	4,95	5	0,12	0,21	0,33	—	—	—	
0,11 - 0,20 . . .	3.387	539,12	261	41,81	207	36,33	18	1,57	1,52	3,09	16	1,30	1,49	2,79
0,21 - 0,30 . . .	2.984	769,61	227	58,71	121	31,48	31	3,79	4,27	8,06	15	2,14	1,79	3,93
0,31 - 0,40 . . .	4.360	1.518,96	405	138,57	199	69,26	53	9,00	9,98	18,98	19	3,58	3,33	6,91
0,41 - 0,50 . . .	3.356	1.567,24	294	140,59	234	113,21	60	13,25	14,84	28,09	28	6,33	6,40	12,73
0,51 - 0,75 . . .	7.621	4.868,59	488	312,77	583	370,96	164	50,75	56,29	107,04	87	27,18	28,75	55,93
0,76 - 1,00 . . .	7.288	6.637,40	604	568,28	781	731,56	210	105,80	83,97	189,77	144	64,23	66,20	130,43
1,01 - 1,50 . . .	9.018	11.451,84	589	762,58	825	1.049,81	414	286,43	244,41	530,84	250	161,49	156,45	317,94
1,51 - 2,00 . . .	8.006	14.301,26	610	1.107,28	492	881,10	438	425,65	356,00	781,65	222	204,21	191,87	396,08
2,01 - 2,50 . . .	4.614	10.481,33	315	722,43	277	624,10	358	451,36	370,08	821,44	184	218,59	195,82	414,41
2,51 - 3,00 . . .	4.725	13.173,53	352	990,42	330	938,08	327	510,28	394,63	904,91	150	221,54	194,08	415,62
3,01 - 3,50 . . .	2.754	9.019,67	192	631,40	158	509,22	229	414,42	336,78	751,20	124	223,18	181,14	404,32
3,51 - 4,00 . . .	2.767	10.528,91	265	1.021,69	161	620,00	234	488,15	396,69	884,84	104	213,70	178,17	391,87
4,01 - 4,50 . . .	1.607	6.863,75	91	389,07	60	254,97	157	373,68	296,92	670,60	84	188,10	171,18	359,28
4,51 - 5,00 . . .	1.759	8.468,50	166	806,48	103	498,94	159	424,92	335,39	760,31	75	194,25	161,92	356,17
5,01 - 7,50 . . .	4.387	27.005,63	348	2.150,33	342	2.131,49	455	1.427,06	1.379,76	2.806,82	265	698,62	939,41	1.638,03
7,51 - 10,00 . . .	2.314	20.206,30	205	1.782,51	186	1.606,34	290	1.321,95	1.175,46	2.497,41	144	485,78	758,52	1.244,30
10,01 - 12,50 . . .	1.199	13.430,64	84	947,52	89	977,90	168	1.007,28	892,91	1.900,19	67	267,50	473,87	741,37
12,51 - 15,00 . . .	891	12.280,24	89	1.243,88	42	568,25	137	905,04	970,95	1.875,99	33	250,85	200,50	451,35
15,01 - 20,00 . . .	1.082	18.853,18	96	1.722,41	28	483,35	152	1.378,85	1.289,38	2.668,23	30	250,09	261,86	511,95
20,01 - 25,00 . . .	555	12.451,14	53	1.207,85	8	183,91	87	897,12	1.060,82	1.957,94	11	170,19	76,32	246,51
25,01 - 30,00 . . .	385	10.541,45	40	1.108,31	8	229,49	56	614,47	922,81	1.537,28	10	144,85	137,23	282,08
30,01 - 40,00 . . .	460	16.022,11	48	1.668,36	14	477,79	81	1.111,36	1.645,48	2.756,84	10	247,36	113,55	360,91
40,01 - 50,00 . . .	280	12.559,49	28	1.296,53	8	354,20	36	524,78	1.042,78	1.567,56	3	45,71	91,67	137,38
50,01 - 75,00 . . .	367	22.420,11	50	3.126,47	6	346,43	48	782,92	2.246,90	3.029,82	4	201,67	41,00	242,67
75,01 - 100,00 . . .	172	15.004,70	34	3.009,94	2	153,49	32	868,98	1.959,41	2.828,39	2	80,64	92,51	173,15
100,01 - 150,00 . . .	170	21.001,65	35	4.350,51	1	105,54	28	1.133,93	2.371,93	3.505,86	3	347,00	36,50	383,50
150,01 - 200,00 . . .	83	14.670,17	17	2.968,78	1	199,26	17	1.376,58	1.581,13	2.957,71	1	187,00	7,00	194,00
200,01 - 250,00 . . .	62	14.027,84	6	1.339,53	1	226,00	6	402,11	933,09	1.335,20	1	12,00	226,61	238,61
250,01 - 500,00 . . .	104	35.502,31	5	1.819,76	3	990,10	11	1.967,24	1.958,04	3.925,28	2	653,35	275,22	928,57
500,01 - 1.000,00 . . .	59	39.049,05	3	1.813,35	—	—	3	1.206,72	765,41	1.972,13	—	—	—	—
1.000,01 - 2.500,00 . . .	27	41.315,58	—	—	—	—	—	—	—	—	—	—	—	—
oltre 2.500	15	60.031,64	—	—	—	—	—	—	—	—	—	—	—	—
TOTALE . . .	78.969	506.706,58	6.130	39.257,68	5.337	15.767,51	4.464	20.485,56	25.098,24	45.583,80	2.088	5.772,43	5.270,36	11.042,79

CLASSI DI SUPERFICIE DELLE AZIENDE Ettari	PARTE IN AFFITTO E PARTE AD ALTRI TITOLI			PARTE IN PROPRIETÀ, PARTE IN AFFITTO E PARTE AD ALTRI TITOLI				T O T A L E						
	Aziende	Superficie		Aziende	Superficie			Aziende	Superficie					
		affitto	altri titoli		Totale	proprietà	affitto		altri titoli	Totale	proprietà	affitto	altri titoli	Totale
Fino a 0,10	—	—	—	—	—	—	—	2.313	143,76	9,77	4,95	—	158,48	
0,11 - 0,20 . . .	—	—	—	—	—	—	—	3.889	541,99	43,33	37,82	—	623,14	
0,21 - 0,30 . . .	—	—	—	—	—	—	—	3.378	775,54	62,98	33,27	—	871,79	
0,31 - 0,40 . . .	2	0,33	0,40	0,73	1	0,16	0,08	0,16	0,40	5.039	1.531,70	148,96	73,15	1.753,81
0,41 - 0,50 . . .	1	0,17	0,33	0,50	—	—	—	—	—	3.973	1.586,82	155,60	119,94	1.862,36
0,51 - 0,75 . . .	7	2,33	1,99	4,32	3	0,73	0,62	0,57	1,92	8.953	4.947,25	372,01	402,27	5.721,53
0,76 - 1,00 . . .	1	0,88	0,10	0,98	2	0,34	0,56	0,69	1,59	9.030	6.807,77	653,69	798,55	8.260,01
1,01 - 1,50 . . .	4	2,34	2,81	5,15	12	4,89	4,92	5,63	15,44	11.112	11.904,65	1.014,25	1.214,70	14.133,60
1,51 - 2,00 . . .	10	9,39	8,93	18,32	9	6,48	4,73	4,00	15,21	9.787	14.937,60	1.477,40	1.085,90	17.500,90
2,01 - 2,50 . . .	6	5,74	7,55	13,29	14	15,97	7,98	7,34	31,29	5.768	11.167,25	1.106,23	834,81	13.108,29
2,51 - 3,00 . . .	7	9,20	10,40	19,60	20	24,71	16,07	14,78	55,56	5.911	13.930,06	1.410,32	1.157,34	16.497,72
3,01 - 3,50 . . .	10	14,76	18,04	32,80	11	14,88	9,65	11,27	35,80	3.478	9.672,15	992,59	719,67	11.384,41
3,51 - 4,00 . . .	5	5,76	13,06	18,82	13	11,74	23,38	14,58	49,70	3.549	11.242,50	1.447,52	825,81	13.515,83
4,01 - 4,50 . . .	13	14,75	41,94	56,69	11	21,73	10,77	14,43	46,93	2.023	7.447,26	711,51	482,52	8.641,29
4,51 - 5,00 . . .	9	17,46	26,46	43,92	17	33,90	20,05	26,90	80,85	2.288	9.121,57	1.179,38	714,22	11.015,17
5,01 - 7,50 . . .	16	24,86	69,95	94,81	40	81,94	84,74	81,43	248,11	5.853	29.213,25	3.639,69	3.222,28	36.075,22
7,51 - 10,00 . . .	14	49,27	71,53	120,80	22	68,38	44,03	80,75	193,16	3.175	22.082,41	3.051,27	2.517,14	27.650,82
10,01 - 12,50 . . .	3	9,55	23,63	33,18	16	30,57	55,18	91,37	177,12	1.626	14.735,99	1.905,16	1.566,77	18.207,92
12,51 - 15,00 . . .	6	41,19	40,13	81,32	8	24,61	39,06	49,28	112,95	1.206	13.460,74	2.295,08	858,16	16.613,98
15,01 - 20,00 . . .	2	16,77	20,81	37,58	6	39,80	54,40	9,72	103,92	1.396	20.521,92	3.082,96	775,74	24.380,62
20,01 - 25,00 . . .	2	16,99	25,59	42,58	6	30,87	70,94	37,38	139,19	722	13.549,32	2.356,60	323,20	16.229,12
25,01 - 30,00 . . .	2	10,63	49,20	59,83	4	46,72	32,91	29,66	109,29	505	11.347,49	2.074,66	445,58	13.867,73
30,01 - 40,00 . . .	—	—	—	—	2	3,00	35,33	33,26	71,59	615	17.383,83	3.349,17	624,60	21.357,60
40,01 - 50,00 . . .	—	—	—	—	—	—	—	—	—	355	13.129,98	2.339,31	445,87	15.915,16
50,01 - 75,00 . . .	—	—	—	—	—	—	—	—	—	475	23.404,70	5.373,37	387,43	29.165,50
75,01 - 100,00 . . .	—	—	—	—	—	—	—	—	—	242	15.954,32	4.969,35	246,00	21.169,67
100,01 - 150,00 . . .	—	—	—	—	—	—	—	—	—	237	22.482,58	6.722,44	142,04	29.347,06
150,01 - 200,00 . . .	—	—	—	—	—	—	—	—	—	119	16.233,75	4.549,91	206,26	20.989,92
200,01 - 250,00 . . .	—	—	—	—	—	—	—	—	—	76	14.441,95	2.272,62	452,61	17.167,18
250,01 - 500,00 . . .	—	—	—	—	—	—	—	—	—	128	38.658,56	4.079,81	1.525,63	44.264,00
500,01 - 1.000,00 . . .	—	—	—	—	—	—	—	—	—	65	40.255,77	2.578,76	—	42.834,53
1.000,01 - 2.500,00 . . .	—	—	—	—	—	—	—	—	—	27	41.315,58	—	—	41.315,58
oltre 2.500	—	—	—	—	—	—	—	—	—	15	60.031,64	—	—	60.031,64
TOTALE . . .	120	252,37	432,85	685,22	220	997,08	817,41	773,51	2.588,00	97.328	533.961,65	65.425,70	22.244,23	621.631,58

Segue Tav. 6 — Aziende per classe di superficie e titolo di possesso dei terreni

Superficie in ettari

B - PER FORMA DI CONDUZIONE

CLASSI DI SUPERFICIE DELLE AZIENDE Ettari	T O T A L E					SOLO PROPRIETÀ		SOLO AFFITTO		PARTE IN PROPRIETÀ E PARTE IN AFFITTO			
	Aziende	Superficie				Aziende	Superficie	Aziende	Superficie	Aziende	Superficie		
		proprietà	affitto	altri titoli	Totale						proprietà	affitto	Totale
CONDUZIONE DIRETTA DEL COLTIVATORE													
Fino a 0,10	2.190	135,34	9,63	4,52	149,49	1.995	135,22	128	9,42	5	0,12	0,21	0,33
0,11 - 0,20	3.589	496,98	42,90	35,72	575,60	3.104	494,23	258	41,38	18	1,57	1,52	3,09
0,21 - 0,30	3.061	696,22	62,45	30,78	789,45	2.680	690,61	225	58,25	30	3,62	4,20	7,82
0,31 - 0,40	4.556	1.370,71	147,49	66,57	1.584,77	3.901	1.358,29	401	137,18	52	8,68	9,90	18,58
0,41 - 0,50	3.547	1.405,22	143,46	111,98	1.660,66	2.973	1.386,32	270	128,94	58	12,76	14,35	27,11
0,51 - 0,75	7.992	4.354,02	366,35	386,43	5.106,80	6.697	4.277,56	480	307,44	163	50,42	55,96	106,38
0,76 - 1,00	7.983	5.895,21	636,46	769,12	7.300,79	6.303	5.735,89	589	553,90	201	100,20	81,12	181,32
1,01 - 1,50	9.667	10.143,45	979,90	1.163,95	12.287,30	7.650	9.705,11	565	731,81	407	280,90	240,83	521,73
1,51 - 2,00	8.505	12.760,50	1.428,03	1.019,97	15.208,50	6.802	12.148,91	589	1.069,32	425	412,82	345,49	758,31
2,01 - 2,50	4.884	9.248,94	1.072,02	777,08	11.098,04	3.777	8.578,24	305	699,49	348	439,99	359,02	799,01
2,51 - 3,00	4.969	11.418,29	1.366,94	1.075,43	13.860,66	3.839	10.693,00	339	952,90	321	498,77	389,27	888,04
3,01 - 3,50	2.897	7.847,39	972,62	663,46	9.483,47	2.208	7.231,38	189	621,94	222	401,63	326,43	728,06
3,51 - 4,00	2.895	8.840,02	1.417,65	764,00	11.021,67	2.145	8.156,21	261	1.006,40	226	469,23	385,11	854,34
4,01 - 4,50	1.656	5.935,75	702,92	432,37	7.071,04	1.261	5.383,62	90	384,74	155	369,23	292,66	661,89
4,51 - 5,00	1.860	7.133,56	1.159,46	657,11	8.950,13	1.356	6.522,01	162	787,14	158	420,36	335,31	755,67
5,01 - 7,50	4.617	21.958,15	3.527,09	2.956,62	28.441,86	3.236	19.893,35	334	2.064,96	439	1.359,64	1.352,53	2.712,17
7,51 - 10,00	2.426	15.839,97	2.958,34	2.301,83	21.100,14	1.610	14.049,90	198	1.718,71	281	1.271,96	1.146,33	2.418,29
10,01 - 12,50	1.152	9.713,81	1.809,56	1.363,13	12.886,50	764	8.536,89	78	879,78	158	923,46	865,05	1.788,51
12,51 - 15,00	794	7.953,62	2.219,57	775,71	10.948,90	497	6.863,17	85	1.188,82	134	884,50	950,50	1.835,00
15,01 - 20,00	905	12.282,52	2.873,92	603,35	15.759,79	620	10.748,29	88	1.573,03	147	1.342,18	1.239,49	2.581,67
20,01 - 25,00	432	7.298,07	2.194,88	170,79	9.663,74	282	6.280,76	47	1.068,10	85	876,23	1.038,85	1.915,08
25,01 - 30,00	292	5.907,01	1.800,15	286,03	7.993,19	191	5.208,35	33	911,07	50	526,09	845,54	1.371,63
30,01 - 40,00	328	7.914,30	3.035,03	417,85	11.367,18	193	6.711,23	43	1.496,38	73	981,49	1.503,32	2.484,81
40,01 - 50,00	139	3.773,68	2.126,54	305,43	6.205,65	76	3.394,84	25	1.156,03	31	378,78	970,51	1.349,29
50,01 - 75,00	200	8.049,84	4.161,04	57,62	12.268,50	121	7.324,08	37	2.310,91	40	672,65	1.850,13	2.522,78
75,01 - 100,00	91	4.042,04	4.003,40	—	8.045,44	38	3.340,87	28	2.511,66	25	701,17	1.491,74	2.192,91
100,01 - 150,00	87	5.785,40	5.146,44	—	10.931,84	42	5.319,01	28	3.434,24	17	466,39	1.712,20	2.178,59
150,01 - 200,00	24	1.693,23	2.450,34	—	4.143,57	9	1.535,28	11	1.900,73	4	157,95	549,61	707,56
200,01 - 250,00	16	2.286,87	1.348,62	—	3.635,49	9	2.058,82	4	907,53	3	228,05	441,09	669,14
250,01 - 500,00	15	4.269,49	871,08	—	5.140,57	13	4.269,49	2	871,08	—	—	—	—
500,01 - 1.000,00	3	625,05	1.259,85	—	1.884,90	1	625,05	2	1.259,85	—	—	—	—
1.000,01 - 2.500,00	—	—	—	—	—	—	—	—	—	—	—	—	—
oltre 2.500	—	—	—	—	—	—	—	—	—	—	—	—	—
TOTALE	81.772	207.074,65	52.294,13	17.196,85	276.565,63	64.393	188.655,98	5.894	32.743,13	4.276	14.240,84	18.798,27	33.039,11

CONDUZIONE CON SALARIATI E/O COMPARTICIPANTI

Fino a 0,10	67	4,46	—	0,34	4,80	63	4,46	—	—	—	—	—	—
0,11 - 0,20	178	26,58	0,29	1,30	28,17	167	26,46	2	0,29	—	—	—	—
0,21 - 0,30	172	42,77	0,53	1,45	44,75	163	42,45	2	0,46	1	0,17	0,07	0,24
0,31 - 0,40	261	86,60	0,81	4,09	91,50	246	86,28	2	0,73	1	0,32	0,08	0,40
0,41 - 0,50	243	105,48	4,63	4,70	114,81	223	105,04	9	4,38	1	0,25	0,25	0,50
0,51 - 0,75	502	308,24	5,00	6,60	319,84	482	306,85	7	4,67	1	0,33	0,33	0,66
0,76 - 1,00	557	478,67	11,27	18,18	508,12	517	471,34	11	10,38	4	2,88	0,89	3,77
1,01 - 1,50	671	814,61	15,51	25,23	855,35	635	808,35	11	14,22	3	2,54	1,29	3,83
1,51 - 2,00	590	997,51	20,51	37,95	1.055,97	550	984,09	8	14,43	6	5,53	5,18	10,71
2,01 - 2,50	379	819,74	20,03	22,97	862,74	356	809,78	6	13,93	6	8,05	5,89	13,94
2,51 - 3,00	379	1.013,32	14,38	30,28	1.057,98	359	1.002,70	5	13,88	1	2,38	0,50	2,88
3,01 - 3,50	226	707,71	15,50	16,13	739,34	211	691,24	2	6,42	5	7,41	8,92	16,33
3,51 - 4,00	217	795,35	9,41	20,57	825,33	204	776,25	1	4,00	4	9,59	5,41	15,00
4,01 - 4,50	131	530,48	8,59	20,50	559,57	121	516,83	1	4,33	2	4,45	4,26	8,71
4,51 - 5,00	157	709,28	14,76	29,06	753,10	142	681,99	3	14,68	1	4,56	0,08	4,64
5,01 - 7,50	398	2.346,38	26,43	83,25	2.456,06	373	2.305,22	3	19,70	4	15,60	6,73	22,33
7,51 - 10,00	256	2.108,46	54,41	80,00	2.242,87	236	2.066,56	4	37,00	5	26,27	17,41	43,68
10,01 - 12,50	164	1.739,57	68,95	48,26	1.856,78	152	1.720,08	5	55,74	2	10,58	13,21	23,79
12,51 - 15,00	118	1.576,90	20,45	25,89	1.623,24	112	1.538,87	—	—	3	20,54	20,45	40,99
15,01 - 20,00	168	2.731,80	134,35	66,10	2.932,25	152	2.646,67	5	93,15	3	20,01	31,43	51,44
20,01 - 25,00	97	2.100,52	63,43	15,85	2.179,80	91	2.042,63	2	46,46	1	5,41	16,97	22,38
25,01 - 30,00	91	2.268,50	230,17	11,00	2.509,67	80	2.201,50	6	169,08	4	48,00	61,09	109,09
30,01 - 40,00	128	4.156,56	238,98	38,24	4.433,78	116	4.032,58	4	139,67	6	95,20	99,31	194,51
40,01 - 50,00	106	4.531,94	145,77	96,40	4.774,11	97	4.368,04	2	90,50	4	119,90	55,27	175,17
50,01 - 75,00	155	8.317,28	978,98	271,78	9.568,04	132	8.130,67	11	699,59	6	94,13	279,39	373,52
75,01 - 100,00	93	7.049,13	965,95	88,51	8.103,59	79	6.878,68	6	498,28	7	167,81	467,67	635,48
100,01 - 150,00	111	12.098,93	1.511,00	142,04	13.751,97	90	11.140,30	7	916,27	10	611,63	594,73	1.206,36
150,01 - 200,00	78	11.602,22	2.098,57	—	13.700,79	60	10.576,27	6	1.068,05	12	1.025,95	1.030,52	2.056,47
200,01 - 250,00	52	10.339,45	924,00	452,61	11.716,06	45	10.153,39	2	432,00	3	174,06	492,00	666,06
250,01 - 500,00	102	31.521,96	3.191,73	1.304,95	36.018,64	82	28.644,28	3	948,68	10	1.711,50	1.957,04	3.668,54
500,01 - 1.000,00	61	39.038,65	1.318,91	—	40.357,56	57	37.831,93	1	553,50	3	1.206,72	765,41	1.972,13
1.000,01 - 2.500,00	27	41.315,58	—	—	41.315,58	27	41.315,58	—	—	—	—	—	—
oltre 2.500	15	60.031,64	—	—	60.031,64	15	60.031,64	—	—	—	—	—	—
TOTALE	6.950	252.316,27	12.113,30	2.964,23	267.393,80	6.435	244.939,00	137	5.874,47	119 </			

Seque TAV. 6 — Aziende per classe di superficie e titolo di possesso dei terreni

Superficie in ettari

Seque B - PER FORMA DI CONDUZIONE

CLASSI DI SUPERFICIE DELLE AZIENDE Ettari	T O T A L E				SOLO PROPRIETÀ		SOLO AFFITTO		PARTE IN PROPRIETÀ E PARTE IN AFFITTO				
	Aziende	Superficie			Aziende	Superficie	Aziende	Superficie	Aziende	Superficie			
		proprietà	affitto	altri titoli						Totale	proprietà	affitto	Totale
CONDUZIONE A COLONIA PARZIARIA APPODERATA													
Fino a 0,10	—	—	—	—	—	—	—	—	—	—	—	—	
0,11 - 0,20	—	—	—	—	—	—	—	—	—	—	—	—	
0,21 - 0,30	—	—	—	—	—	—	—	—	—	—	—	—	
0,31 - 0,40	—	—	—	—	—	—	—	—	—	—	—	—	
0,41 - 0,50	—	—	—	—	—	—	—	—	—	—	—	—	
0,51 - 0,75	—	—	—	—	—	—	—	—	—	—	—	—	
0,76 - 1,00	3	1,84	1,00	—	2,84	2	1,84	1	1,00	—	—	—	
1,01 - 1,50	5	4,81	1,50	—	6,31	4	4,81	1	1,50	—	—	—	
1,51 - 2,00	6	7,16	3,60	—	10,76	4	7,16	2	3,60	—	—	—	
2,01 - 2,50	6	11,66	2,12	—	13,78	5	11,66	1	2,12	—	—	—	
2,51 - 3,00	11	29,74	1,66	—	31,40	10	28,74	—	—	1	1,00	1,66	
3,01 - 3,50	9	29,92	—	—	29,92	9	29,92	—	—	—	—	—	
3,51 - 4,00	16	63,14	—	—	63,14	16	63,14	—	—	—	—	—	
4,01 - 4,50	11	38,69	—	8,97	47,66	8	34,19	—	—	—	—	—	
4,51 - 5,00	27	125,59	4,66	—	130,25	26	125,59	1	4,66	—	—	—	
5,01 - 7,50	104	651,26	3,37	0,33	654,96	101	635,27	—	—	2	8,99	3,37	
7,51 - 10,00	75	648,88	—	17,03	665,91	73	648,88	—	—	—	—	—	
10,01 - 12,50	62	588,74	6,00	102,11	696,85	51	582,62	—	—	1	6,12	6,00	
12,51 - 15,00	74	1.003,90	—	13,00	1.016,90	73	1.003,90	—	—	—	—	—	
15,01 - 20,00	81	1.409,59	18,46	27,98	1.456,03	77	1.387,20	—	—	2	16,66	18,46	
20,01 - 25,00	51	1.105,60	24,00	23,70	1.153,30	49	1.105,60	1	24,00	—	—	—	
25,01 - 30,00	33	855,51	28,16	30,00	913,67	31	855,51	1	28,16	—	—	—	
30,01 - 40,00	41	1.355,08	75,16	36,00	1.466,24	37	1.320,41	1	32,31	2	34,67	42,85	
40,01 - 50,00	36	1.583,00	17,00	—	1.600,00	35	1.556,90	—	—	1	26,10	17,00	
50,01 - 75,00	35	2.082,07	56,43	—	2.138,50	34	2.075,93	—	—	1	6,14	56,43	
75,01 - 100,00	13	1.129,97	—	—	1.129,97	13	1.129,97	—	—	—	—	—	
100,01 - 150,00	8	855,78	65,00	—	920,78	7	799,87	—	—	1	55,91	65,00	
150,01 - 200,00	4	737,89	—	—	737,89	4	737,89	—	—	—	—	—	
200,01 - 250,00	1	244,00	—	—	244,00	1	244,00	—	—	—	—	—	
250,01 - 500,00	2	527,50	—	—	527,50	2	527,50	—	—	—	—	—	
500,01 - 1.000,00	—	—	—	—	—	—	—	—	—	—	—	—	
1.000,01 - 2.500,00	—	—	—	—	—	—	—	—	—	—	—	—	
oltre 2.500	—	—	—	—	—	—	—	—	—	—	—	—	
TOTALE . . .	714	15.091,32	308,12	259,12	15.658,56	672	14.918,50	9	97,35	11	155,59	210,77	366,36

ALTRA FORMA DI CONDUZIONE

Fino a 0,10	56	3,96	0,14	0,09	4,19	53	3,96	2	0,14	—	—	—	
0,11 - 0,20	122	18,43	0,14	0,80	19,37	116	18,43	1	0,14	—	—	—	
0,21 - 0,30	145	36,55	—	1,04	37,59	141	36,55	—	—	—	—	—	
0,31 - 0,40	222	74,39	0,66	2,49	77,54	213	74,39	2	0,66	—	—	—	
0,41 - 0,50	183	76,12	7,51	3,26	86,89	160	75,88	15	7,27	1	0,24	0,24	
0,51 - 0,75	459	284,99	0,66	9,24	294,89	442	284,18	1	0,66	—	—	—	
0,76 - 1,00	487	432,05	4,96	11,25	448,26	466	428,33	3	3,00	5	2,72	1,96	
1,01 - 1,50	769	941,78	17,34	25,52	984,64	729	933,57	12	15,05	4	2,99	2,29	
1,51 - 2,00	686	1.172,43	25,26	27,98	1.225,67	650	1.161,10	11	19,93	7	7,30	5,33	
2,01 - 2,50	499	1.086,91	12,06	34,76	1.133,73	476	1.081,65	3	6,89	4	3,32	5,17	
2,51 - 3,00	552	1.468,71	27,34	51,63	1.547,68	517	1.449,09	8	23,64	4	8,13	3,20	
3,01 - 3,50	346	1.087,13	4,47	40,08	1.131,68	326	1.067,13	1	3,04	2	5,38	1,43	
3,51 - 4,00	421	1.543,99	20,46	41,24	1.605,69	402	1.533,31	3	11,29	4	9,33	6,17	
4,01 - 4,50	225	942,34	—	20,68	963,02	217	929,11	—	—	—	—	—	
4,51 - 5,00	244	1.153,14	0,50	28,05	1.181,69	235	1.138,91	—	—	—	—	—	
5,01 - 7,50	734	4.257,46	82,80	182,08	4.522,34	677	4.171,79	11	65,67	10	42,83	17,13	
7,51 - 10,00	418	3.485,10	38,52	118,28	3.641,90	395	3.440,96	3	26,80	4	23,72	11,72	
10,01 - 12,50	248	2.693,87	20,65	53,27	2.767,79	232	2.591,05	1	12,00	7	67,12	8,65	
12,51 - 15,00	220	2.926,32	55,06	43,56	3.024,94	209	2.874,30	4	55,06	—	—	—	
15,01 - 20,00	242	4.098,01	56,23	78,31	4.232,55	233	4.071,02	3	56,23	—	—	—	
20,01 - 25,00	142	3.045,13	74,29	112,86	3.232,28	133	3.022,15	3	69,29	1	15,48	5,00	
25,01 - 30,00	89	2.316,47	16,18	118,55	2.451,20	83	2.276,09	—	—	2	40,38	16,18	
30,01 - 40,00	118	3.957,89	—	132,51	4.090,40	114	3.957,89	—	—	—	—	—	
40,01 - 50,00	74	3.241,36	50,00	44,04	3.335,40	72	3.239,71	1	50,00	—	—	—	
50,01 - 75,00	85	4.955,51	176,92	58,03	5.190,46	80	4.889,43	2	115,97	1	10,00	60,95	
75,01 - 100,00	45	3.733,18	—	157,49	3.890,67	42	3.655,18	—	—	—	—	—	
100,01 - 150,00	31	3.742,47	—	—	3.742,47	31	3.742,47	—	—	—	—	—	
150,01 - 200,00	13	2.200,41	1,00	206,26	2.407,67	10	1.820,73	—	—	1	192,68	1,00	
200,01 - 250,00	7	1.571,63	—	—	1.571,63	7	1.571,63	—	—	—	—	—	
250,01 - 500,00	9	2.339,61	17,00	220,68	2.577,29	7	2.061,04	—	—	1	255,74	1,00	
500,01 - 1.000,00	1	592,07	—	—	592,07	1	592,07	—	—	—	—	—	
1.000,01 - 2.500,00	—	—	—	—	—	—	—	—	—	—	—	—	
oltre 2.500	—	—	—	—	—	—	—	—	—	—	—	—	
TOTALE . . .	7.892	59.479,41	710,15	1.824,03	62.013,59	7.469	58.193,10	90	542,73	58	687,36	147,42	834,78

Segue Tav. 6 — Aziende per classe di superficie e titolo di possesso dei terreni
Superficie in ettari
C - PER ZONA ALTIMETRICA

CLASSI DI SUPERFICIE DELE AZIENDE <i>Ettari</i>	T O T A L E					SOLO PROPRIETÀ		SOLO AFFITTO		PARTE IN PROPRIETÀ E PARTE IN AFFITTO			
	Aziende	Superficie				Aziende	Superficie	Aziende	Superficie	Aziende	Superficie		
		proprietà	affitto	altri titoli	Totale						proprietà	affitto	Totale

M O N T A G N A

Fino a 0,10	1.587	96,42	8,22	3,60	108,24	1.426	96,30	107	8,01	5	0,12	0,21	0,33
0,11 - 0,20	2.435	343,24	30,60	12,72	386,56	2.153	341,14	185	29,30	15	1,31	1,30	2,61
0,21 - 0,30	2.048	473,70	36,87	17,99	528,56	1.820	469,18	130	33,47	24	2,85	3,40	6,25
0,31 - 0,40	2.614	804,22	61,24	50,59	916,05	2.271	795,75	153	53,10	40	6,27	8,06	14,33
0,41 - 0,50	2.046	821,60	64,17	69,49	955,26	1.738	809,08	118	55,55	35	7,88	8,45	16,33
0,51 - 0,75	4.408	2.391,02	187,47	239,19	2.817,68	3.680	2.343,20	240	154,21	95	30,08	32,24	62,32
0,76 - 1,00	4.679	3.275,25	356,01	642,91	4.274,17	3.497	3.173,36	327	304,09	129	65,99	50,48	116,47
1,01 - 1,50	5.396	5.657,53	571,21	598,30	6.827,04	4.267	5.397,58	327	423,67	250	174,88	143,80	318,68
1,51 - 2,00	4.345	6.606,75	708,12	437,84	7.752,71	3.532	6.298,97	296	538,01	203	195,55	161,86	357,41
2,01 - 2,50	2.730	5.360,72	481,11	360,00	6.201,83	2.223	5.046,38	138	314,99	155	193,93	161,78	355,71
2,51 - 3,00	2.666	6.507,36	578,65	328,30	7.414,31	2.193	6.099,59	137	386,77	156	246,78	182,28	429,06
3,01 - 3,50	1.517	4.300,90	445,31	218,34	4.964,55	1.222	3.999,55	88	289,49	95	162,22	149,36	311,58
3,51 - 4,00	1.395	4.608,46	488,12	200,23	5.296,81	1.146	4.348,01	91	351,98	75	156,26	125,40	281,66
4,01 - 4,50	946	3.563,73	304,48	171,06	4.039,27	766	3.270,38	38	162,98	69	156,44	137,29	293,73
4,51 - 5,00	970	3.864,63	449,45	343,12	4.657,20	738	3.544,41	53	256,65	78	192,62	177,63	370,25
5,01 - 7,50	2.528	12.524,76	1.133,15	1.851,24	15.509,15	1.909	11.684,57	107	659,01	139	421,84	420,01	841,85
7,51 - 10,00	1.353	9.391,86	854,65	1.506,77	11.753,28	1.003	8.755,88	59	508,12	81	357,83	322,52	680,35
10,01 - 12,50	749	6.686,93	672,43	1.017,97	8.377,33	550	6.154,92	34	380,20	56	349,97	285,70	635,67
12,51 - 15,00	528	5.925,47	781,13	550,59	7.257,19	403	5.545,72	32	445,41	43	266,60	323,88	590,48
15,01 - 20,00	574	8.412,34	1.093,45	522,03	10.027,82	460	8.026,85	43	771,88	26	186,20	270,67	456,87
20,01 - 25,00	312	6.080,97	698,84	215,16	6.994,97	260	5.831,27	19	428,83	16	137,84	219,37	357,21
25,01 - 30,00	210	4.954,78	595,57	222,54	5.772,89	173	4.749,88	12	335,56	13	122,59	230,44	353,03
30,01 - 40,00	281	8.121,44	1.125,43	457,21	9.704,08	223	7.721,66	20	675,52	22	300,54	449,58	750,12
40,01 - 50,00	159	6.457,32	578,68	85,17	7.121,17	139	6.235,78	6	286,35	11	175,89	292,33	468,22
50,01 - 75,00	233	11.948,37	2.275,00	173,43	14.396,80	191	11.810,49	23	1.404,56	16	137,88	870,44	1.008,32
75,01 - 100,00	136	9.238,39	2.360,64	246,00	11.845,03	99	8.612,62	15	1.363,07	18	545,13	997,57	1.542,70
100,01 - 150,00	126	12.670,98	3.001,32	2,50	15.674,80	97	11.909,49	10	1.285,31	18	620,49	1.716,01	2.336,50
150,01 - 200,00	68	9.509,90	2.343,66	199,26	12.052,82	49	8.716,12	9	1.542,36	9	793,78	801,30	1.595,08
200,01 - 250,00	49	9.799,42	1.165,61	226,00	11.191,03	41	9.399,53	2	448,61	5	399,89	717,00	1.116,89
250,01 - 500,00	82	25.740,36	2.373,20	552,31	28.665,87	70	24.421,98	3	1.171,08	5	782,72	900,11	1.682,83
500,01 - 1.000,00	45	27.612,90	2.025,26	—	29.638,16	40	26.406,18	2	1.259,85	3	1.206,72	765,41	1.972,13
1.000,01 - 2.500,00	15	24.264,65	—	—	24.264,65	15	24.264,65	—	—	—	—	—	—
oltre 2.500	13	53.129,27	—	—	53.129,27	13	53.129,27	—	—	—	—	—	—
TOTALE	47.243	301.145,64	27.849,05	11.521,86	340.516,55	38.407	289.409,74	2.824	16.327,99	1.905	8.399,09	10.925,88	19.324,97

C O L L I N A

Fino a 0,10	571	37,87	1,09	1,28	40,24	538	37,87	16	1,09	—	—	—	—
0,11 - 0,20	1.246	166,92	11,49	24,88	203,29	1.036	166,35	68	11,27	3	0,26	0,22	0,48
0,21 - 0,30	1.170	263,62	24,44	13,37	301,43	1.018	262,21	90	23,57	7	0,94	0,87	1,81
0,31 - 0,40	2.019	614,82	64,17	20,17	699,16	1.761	610,72	182	62,08	12	2,56	1,76	4,32
0,41 - 0,50	1.712	668,77	88,52	47,83	805,12	1.415	662,02	170	82,13	25	5,37	6,39	11,76
0,51 - 0,75	3.857	2.174,72	171,09	111,56	2.457,37	3.358	2.147,77	231	147,40	61	17,77	21,76	39,53
0,76 - 1,00	3.783	3.059,27	279,69	116,85	3.455,81	3.297	3.004,31	261	249,09	72	33,87	30,60	64,47
1,01 - 1,50	4.998	5.409,11	422,49	548,28	6.379,88	4.124	5.249,54	252	326,18	150	101,04	92,79	193,83
1,51 - 2,00	4.722	7.211,84	731,09	511,71	8.454,64	3.873	6.927,49	303	548,22	214	207,10	177,00	384,10
2,01 - 2,50	2.715	5.139,94	584,29	441,16	6.165,39	2.118	4.807,57	167	384,15	189	241,25	192,51	433,76
2,51 - 3,00	2.777	6.595,46	796,75	367,30	7.759,51	2.247	6.279,57	207	580,95	160	245,36	200,13	445,49
3,01 - 3,50	1.701	4.766,51	523,50	281,36	5.571,37	1.363	4.463,14	102	335,15	123	231,13	172,40	403,53
3,51 - 4,00	1.888	5.862,32	906,04	435,00	7.203,36	1.435	5.472,20	169	650,82	139	289,71	236,82	526,53
4,01 - 4,50	967	3.486,02	396,57	252,05	4.134,64	754	3.222,05	53	226,09	81	197,97	149,17	347,14
4,51 - 5,00	1.148	4.561,79	686,61	290,71	5.539,11	884	4.264,21	108	525,17	74	214,40	141,76	356,16
5,01 - 7,50	2.951	14.939,82	2.314,24	1.008,58	18.262,64	2.231	13.810,24	230	1.425,03	275	870,86	841,93	1.712,79
7,51 - 10,00	1.632	11.308,73	2.026,10	914,66	14.249,49	1.174	10.264,55	137	1.193,26	180	798,11	767,88	1.565,99
10,01 - 12,50	780	7.037,15	1.180,94	527,98	8.746,07	565	6.336,53	48	543,89	103	585,92	578,85	1.164,77
12,51 - 15,00	627	6.943,25	1.435,40	283,92	8.662,57	451	6.229,49	55	771,14	86	581,14	595,85	1.176,99
15,01 - 20,00	754	11.027,32	1.875,19	253,71	13.156,22	565	9.828,57	49	875,53	119	1.108,15	979,39	2.087,54
20,01 - 25,00	374	6.862,11	1.454,33	106,04	8.422,48	274	6.151,09	30	688,15	61	641,82	728,89	1.370,71
25,01 - 30,00	261	5.615,63	1.315,92	222,38	7.153,93	187	5.105,53	25	684,18	38	423,06	621,11	1.044,17
30,01 - 40,00	292	8.165,47	1.834,69	167,39	10.167,55	210	7.330,87	25	885,87	47	683,48	913,82	1.597,30
40,01 - 50,00	180	6.041,62	1.685,63	360,70	8.087,95	127	5.707,00	21	965,18	24	334,56	720,45	1.055,01
50,01 - 75,00	220	10.504,48	2.837,23	158,48	13.500,19	160	9.702,60	25	1.598,91	29	600,21	1.238,32	1.838,53
75,01 - 100,00	94	6.213,34	2.069,50	—	8.282,84	68	5.956,86	14	1.218,87	12	256,48	850,63	1.107,11
100,01 - 150,00	96	8.653,05	2.934,27	139,54	11.726,86	64	7.933,61	19	2.278,35	10	513,44	655,92	1.169,36
150,01 - 200,00	41	5.507,62	1.711,73	7,00	7.226,35	28	4.926,63	7	1.246,42	5	393,99	465,31	859,30
200,01 - 250,00	21	3.749,90	904,01	—	4.653,91	17	3.747,68	3	687,92	1	2,22	216,09	218,31
250,01 - 500,00	37	10.200,19	1.400,06	755,32	12.355,57	28	9.014,65	2	648,68	4	750,44	751,38	1.501,82
500,01 - 1.000,00	15	10.107,08	—	—	10.107,08	15	10.107,08	—	—	—	—	—	—
1.000,01 - 2.500,00	11	15.992,90	—	—	15.992,90	11	15.992,90	—	—	—	—	—	—
oltre 2.500	2	6.902,37	—	—	6.902,37	2	6.902,37	—	—	—	—	—	—
TOTALE	43.662	205.791,01	32.667,07	8.369,21	246.827,29	35.398	192.625,27	3.069	19.864,74	2.304	10.332,61	12.350,00	22.682,61

Segue Tav. 6 — Aziende per classe di superficie e titolo di possesso dei terreni

Superficie in ettari

Segue C — PER ZONA ALTIMETRICA

CLASSI DI SUPERFICIE DELLE AZIENDE Ettari	T O T A L E				SOLO PROPRIETÀ		SOLO AFFITTO		PARTE IN PROPRIETÀ E PARTE IN AFFITTO				
	Aziende	Superficie			Aziende	Superficie	Aziende	Superficie	Aziende	Superficie			
		proprietà	affitto	altri titoli						Totale	proprietà	affitto	Totale
P I A N U R A													
Fino a 0,10	155	9,47	0,46	0,07	10,00	147	9,47	7	0,46	—	—	—	—
0,11 - 0,20 .	208	31,83	1,24	0,22	33,29	198	31,63	8	1,24	—	—	—	—
0,21 - 0,30 .	160	38,22	1,67	1,91	41,80	146	38,22	7	1,67	—	—	—	—
0,31 - 0,40 .	406	112,66	23,55	2,39	138,60	328	112,49	70	23,39	1	0,17	0,16	0,33
0,41 - 0,50 .	215	96,45	2,91	2,62	101,98	203	96,14	6	2,91	—	—	—	—
0,51 - 0,75 .	688	381,51	13,45	51,52	446,48	583	377,62	17	11,16	8	2,90	2,29	5,19
0,76 - 1,00 .	568	473,25	17,99	38,79	530,03	494	459,73	16	15,10	9	5,94	2,89	8,83
1,01 - 1,50 .	718	838,01	20,55	68,12	926,68	627	804,72	10	12,73	14	10,51	7,82	18,33
1,51 - 2,00 .	720	1.119,01	38,19	136,35	1.293,55	601	1.074,80	11	21,05	21	23,00	17,14	40,14
2,01 - 2,50 .	323	666,59	40,83	33,65	741,07	273	627,38	10	23,29	14	16,18	15,79	31,97
2,51 - 3,00 .	468	827,24	34,92	461,74	1.323,90	285	794,37	8	22,70	11	18,14	12,22	30,36
3,01 - 3,50 .	260	604,74	23,78	219,97	848,49	169	556,98	2	6,76	11	21,07	15,02	36,09
3,51 - 4,00 .	266	771,72	53,36	190,58	1.015,66	186	708,70	5	18,89	20	42,18	34,47	76,65
4,01 - 4,50 .	110	397,51	10,46	59,41	467,38	87	371,32	—	—	7	19,27	10,46	29,73
4,51 - 5,00 .	170	695,15	43,32	80,39	818,86	137	659,88	5	24,66	7	17,90	16,00	33,90
5,01 - 7,50 .	374	1.748,67	192,30	362,46	2.303,43	247	1.510,82	11	66,29	41	134,36	117,82	252,18
7,51 - 10,00 .	190	1.381,82	170,52	95,71	1.648,05	137	1.185,87	9	81,13	29	166,01	85,06	251,07
10,01 - 12,50 .	97	1.011,91	51,79	20,82	1.084,52	84	939,19	2	23,43	9	71,39	28,36	99,75
12,51 - 15,00 .	51	592,02	78,55	23,65	694,22	37	505,03	2	27,33	8	57,30	51,22	108,52
15,01 - 20,00 .	68	1.082,26	114,32	—	1.196,58	57	997,76	4	75,00	7	84,50	39,32	123,82
20,01 - 25,00 .	36	606,24	203,43	2,00	811,67	21	468,78	4	90,87	10	117,46	112,56	230,02
25,01 - 30,00 .	34	777,08	163,17	0,66	940,91	25	686,04	3	88,57	5	68,82	71,26	140,08
30,01 - 40,00 .	42	1.096,92	389,05	—	1.485,97	27	969,58	3	106,97	12	127,34	282,08	409,42
40,01 - 50,00 .	16	631,04	75,00	—	706,04	14	616,71	1	45,00	1	14,33	30,00	44,33
50,01 - 75,00 .	22	951,85	261,14	55,52	1.268,51	16	907,02	2	123,00	3	44,83	138,14	182,97
75,01 - 100,00 .	12	502,59	539,21	—	1.041,80	5	435,22	5	428,00	2	67,37	111,21	178,58
100,01 - 150,00 .	15	1.158,55	786,85	—	1.945,40	9	1.158,55	6	786,85	—	—	—	—
150,01 - 200,00 .	10	1.216,23	494,52	—	1.710,75	6	1.027,42	1	180,00	3	188,81	314,52	503,33
200,01 - 250,00 .	6	892,63	203,00	226,61	1.322,24	4	880,63	1	203,00	—	—	—	—
250,01 - 500,00 .	9	2.718,01	306,55	218,00	3.242,56	6	2.065,68	—	—	2	434,08	306,55	740,63
500,01 - 1.000,00 .	5	2.535,79	553,50	—	3.089,29	4	2.535,79	1	553,50	—	—	—	—
1.000,01 - 2.500,00 .	1	1.058,03	—	—	1.058,03	1	1.058,03	—	—	—	—	—	—
oltre 2.500	—	—	—	—	—	—	—	—	—	—	—	—	—
TOTALE . . .	6.423	27.025,00	4.909,58	2.353,16	34.287,74	5.164	24.671,57	237	3.064,95	255	1.753,86	1.822,36	3.576,22

TAV. 7 — Aziende per classe di superficie

Superficie

CLASSI DI SUPERFICIE DELLE AZIENDE Ettari	AZIENDE COSTI- TUTE DA UN UNICO CORPO		AZIENDE I CUI TERRENI SONO															
	Aziende	Superficie	2		3		4		5		6		7		8		9	
			Aziende	Superficie	Aziende	Superficie	Aziende	Superficie	Aziende	Superficie	Aziende	Superficie	Aziende	Superficie	Aziende	Superficie	Aziende	Superficie
Fino a 0,10	2.177	148,61	118	8,35	13	1,10	4	0,33	1	0,09	—	—	—	—	—	—	—	—
0,11 - 0,20	3.389	541,66	402	65,29	75	12,47	13	2,07	4	0,68	3	0,52	1	0,12	1	0,16	—	—
0,21 - 0,30	2.741	706,58	482	125,00	106	27,69	29	7,46	15	3,75	3	0,75	—	—	1	0,26	1	0,30
0,31 - 0,40	4.049	1.405,06	708	248,88	194	68,64	49	17,58	25	8,81	7	2,47	4	1,39	1	0,31	1	0,33
0,41 - 0,50	2.900	1.362,48	752	350,63	204	94,59	72	33,98	25	11,55	9	4,26	5	2,29	2	0,88	—	—
0,51 - 0,75	6.243	3.982,03	1.761	1.128,61	621	400,42	193	124,71	72	46,49	31	19,12	13	7,88	8	5,17	2	1,40
0,76 - 1,00	5.768	5.294,76	2.008	1.826,50	739	669,74	296	271,57	110	100,00	61	55,07	15	13,06	11	10,09	5	4,78
1,01 - 1,50	5.986	7.609,67	2.809	3.560,80	1.329	1.704,40	531	676,34	216	273,64	111	142,98	57	73,12	25	31,12	11	13,97
1,51 - 2,00	4.927	8.802,44	2.448	4.383,69	1.306	2.335,96	566	1.012,90	247	440,32	137	245,66	64	116,03	34	60,78	11	19,29
2,01 - 2,50	2.431	5.510,64	1.490	3.394,97	849	1.937,01	462	1.051,05	236	536,63	137	309,64	55	123,20	41	94,67	20	45,19
2,51 - 3,00	2.590	7.260,22	1.454	4.052,76	874	2.435,72	454	1.257,07	236	655,08	125	344,05	69	190,23	37	102,58	17	47,12
3,01 - 3,50	1.369	4.478,27	861	2.821,10	515	1.687,19	340	1.115,10	168	549,00	100	326,09	34	110,86	24	78,55	19	61,88
3,51 - 4,00	1.457	5.574,63	856	3.255,12	548	2.080,90	316	1.199,09	152	576,68	92	347,28	42	157,20	35	132,12	16	60,54
4,01 - 4,50	746	3.182,42	486	2.078,79	341	1.456,75	188	805,28	100	426,91	66	281,98	33	140,89	17	72,90	11	47,13
4,51 - 5,00	937	4.518,88	540	2.601,92	364	1.749,86	219	1.051,33	105	503,01	54	261,30	28	134,36	12	57,04	7	33,08
5,01 - 7,50	2.192	13.573,66	1.373	8.448,08	976	5.985,19	552	3.390,03	306	1.908,61	198	1.223,31	89	532,26	51	311,61	30	182,05
7,51 - 10,00	1.218	10.624,01	690	6.011,76	542	4.721,16	314	2.720,76	154	1.337,29	110	950,14	60	525,19	30	265,44	12	105,06
10,01 - 12,50	607	6.799,62	358	4.011,99	270	3.022,06	132	1.485,68	92	1.032,05	68	749,36	31	344,33	22	248,85	14	160,16
12,51 - 15,00	474	6.538,36	260	3.589,40	186	2.547,10	104	1.433,59	68	943,88	41	565,55	21	294,21	13	176,91	6	82,39
15,01 - 20,00	592	10.437,32	294	5.087,22	183	3.174,20	119	2.071,02	65	1.129,09	52	894,44	26	458,43	16	278,44	10	174,99
20,01 - 25,00	281	6.321,89	150	3.378,01	108	2.427,66	68	1.517,51	41	920,82	27	603,89	16	365,08	11	248,73	5	111,74
25,01 - 30,00	214	5.876,32	123	3.384,64	62	1.682,59	36	997,49	21	580,97	20	542,28	7	194,43	8	221,05	1	29,84
30,01 - 40,00	255	8.842,78	115	3.989,19	77	2.672,85	55	1.944,57	27	949,33	21	707,57	23	805,94	9	299,36	7	241,32
40,01 - 50,00	164	7.426,25	64	2.847,68	52	2.309,62	21	921,19	14	637,32	14	629,15	9	394,46	6	268,17	1	40,03
50,01 - 75,00	192	11.894,80	96	5.881,49	55	3.382,96	38	2.319,55	26	1.593,03	16	976,92	14	863,06	10	593,89	3	189,65
75,01 - 100,00	86	7.552,76	46	3.948,57	38	3.349,50	21	1.871,96	17	1.463,25	10	864,88	3	259,30	5	466,03	2	165,29
100,01 - 150,00	107	13.153,60	45	5.642,47	33	4.025,01	18	2.189,38	9	1.129,92	9	1.152,09	2	215,88	5	691,58	2	258,80
150,01 - 200,00	49	8.691,18	16	2.748,73	10	1.811,72	9	1.540,67	4	692,28	7	1.187,73	3	490,63	6	1.110,65	4	698,50
200,01 - 250,00	31	6.998,21	6	1.343,38	8	1.828,86	7	1.611,76	6	1.372,24	5	1.097,32	2	460,03	5	1.111,78	—	—
250,01 - 500,00	45	15.133,05	15	5.074,06	19	6.616,73	11	3.759,64	5	1.930,18	13	4.455,14	5	1.896,71	1	371,66	4	1.545,73
500,01 - 1.000,00	14	9.938,71	8	4.920,86	11	6.743,17	7	5.274,77	2	1.174,62	2	1.515,03	9	5.702,91	3	1.749,39	—	—
1.000,01 - 2.500,00	7	11.305,64	1	1.313,27	3	3.612,00	1	1.058,03	3	4.567,00	—	—	—	—	1	2.190,00	—	—
oltre 2.500	6	27.504,37	—	—	1	3.622,34	2	5.977,03	—	—	—	—	—	—	1	4.292,55	—	—
TOTALE	54.244	248.990,88	20.835	101.523,21	10.712	80.197,16	5.247	50.710,49	2.572	27.494,52	1.549	20.455,97	740	14.873,48	452	15.542,72	222	4.320,56
A - TOT																		
B - PER FORMA																		
CONDUZIONE DIRETTA																		
Fino a 0,10	2.056	139,79	116	8,18	13	1,10	4	0,33	1	0,09	—	—	—	—	—	—	—	—
0,11 - 0,20	3.129	500,53	365	59,29	72	12,06	13	2,07	4	0,68	3	0,52	1	0,12	1	0,16	—	—
0,21 - 0,30	2.478	638,23	442	114,68	96	24,95	27	6,96	13	3,32	3	0,75	—	—	1	0,26	1	0,30
0,31 - 0,40	3.652	1.266,52	640	224,56	180	63,78	47	16,91	25	8,81	6	2,13	4	1,39	—	—	1	0,33
0,41 - 0,50	2.574	1.208,09	678	315,68	182	84,15	68	32,06	25	11,55	9	4,26	5	2,29	2	0,88	—	—
0,51 - 0,75	5.540	3.533,32	1.585	1.016,07	570	367,45	171	110,16	67	43,28	29	17,80	13	7,88	8	5,17	1	0,72
0,76 - 1,00	5.052	4.637,26	1.794	1.630,55	668	605,37	272	249,61	94	86,00	55	49,63	15	13,06	11	10,09	5	4,78
1,01 - 1,50	5.093	6.470,28	2.486	3.148,90	1.199	1.535,32	476	605,75	193	245,48	104	133,62	49	62,72	21	25,99	10	12,94
1,51 - 2,00	4.216	7.527,26	2.135	3.826,54	1.170	2.095,14	494	882,35	215	383,21	126	226,15	62	112,69	31	55,57	11	19,29
2,01 - 2,50	1.968	4.460,33	1.297	2.954,57	723	1.650,06	409	931,36	216	490,21	121	273,30	52	116,13	38	87,96	16	35,58
2,51 - 3,00	2.071	5.805,28	1.244	3.466,56	760	2.115,65	409	1.132,69	207	573,67	112	307,60	66	182,08	34	94,03	15	41,88
3,01 - 3,50	1.069	3.496,23	726	2.378,11	454	1.488,02	299	982,00	150	490,42	87	283,07	31	101,59	21	68,35	16	52,27
3,51 - 4,00	1.082	4.138,67	720	2.737,74	489	1.856,05	276	1.049,00	133	504,54	82	309,79	38	141,87	31	117,20	16	60,54
4,01 - 4,50	566	2.412,40	408	1.743,08	286	1.222,39	162	693,96	88	375,62	58	247,97	31	132,65	14	60,03	9	38,84
4,51 - 5,00	719	3.465,02	430	2.070,88	309	1.484,46	202	969,99	92	441,01	47	227,55	25	120,45	9	42,88	7	33,08
5,01 - 7,50	1.548	9.586,58	1.108	6.801,51	827	5.064,91	479	2.947,97	254	1.593,58	174	1.078,89	79	472,82	44	269,12	27	163,66
7,51 - 10,00	843	7.339,50	531	4.613,36	443	3.855,47	265	2.295,60	126	1.101,38	92	794,16	53	463,45	27	240,46	11	96,56
10,01 - 12,50	374	4.191,97	257	2.871,70	211	2.356,31	106	1.194,79	69	774,99	53	584,80	28	310,69	17	190,12	13	147,66
12,51 - 15,00	280	3.876,77	169	2.324,08	129	1.769,45	74	1.017,63	56	776,32	30	417,20	18	253,08	9	124,40	5	68,93
15,01 - 20,00	341	5.989,25	189	3.249,17	122	2.109,62	89	1.560,51	52	906,37	40	694,56	20	351,23	14	244,12	7	120,94
20,01 - 25,00	137	3.068																

e frammentazione in corpi di terreno

in ettari

FRAMMENTATI IN CORPI																	TOTALE		
10		11 - 15			16 - 20			21 - 25			26 - 50			oltre 50			Aziende	Corpi	Superficie
Aziende	Superficie	Aziende	Corpi	Superficie	Aziende	Corpi	Superficie	Aziende	Corpi	Superficie	Aziende	Corpi	Superficie	Aziende	Corpi	Superficie			
—	—	—	—	—	—	—	—	—	—	—	—	—	—	—	—	—	2.313	2.473	158,48
—	—	1	15	0,17	—	—	—	—	—	—	—	—	—	—	—	—	3.889	4.538	623,14
—	—	—	—	—	—	—	—	—	—	—	—	—	—	—	—	—	3.378	4.249	871,79
1	0,34	—	—	—	—	—	—	—	—	—	—	—	—	—	—	—	5.039	6.465	1.753,81
2	0,83	1	11	0,43	—	—	—	1	22	0,44	—	—	—	—	—	—	3.973	5.587	1.862,36
3	2,00	2	25	1,22	2	38	1,36	2	48	1,12	—	—	—	—	—	—	8.953	13.260	5.721,53
9	7,72	5	62	4,21	3	48	2,51	—	—	—	—	—	—	—	—	—	9.030	14.539	8.260,01
12	15,47	20	249	25,22	4	74	5,39	1	25	1,48	—	—	—	—	—	—	11.112	20.627	14.133,60
24	42,43	21	278	37,70	—	—	—	1	21	1,70	1	26	2,00	—	—	—	9.787	19.446	17.500,90
23	52,26	19	237	42,13	4	70	8,69	—	—	—	1	30	2,21	—	—	—	5.768	13.268	13.108,29
25	69,00	21	266	58,08	6	116	17,40	2	48	5,53	1	33	2,88	—	—	—	5.911	13.511	16.497,72
19	62,13	20	247	64,07	4	66	13,38	3	66	10,01	2	61	6,78	—	—	—	3.478	8.667	11.384,41
13	48,84	17	212	63,92	4	73	15,51	1	25	4,00	—	—	—	—	—	—	3.549	8.547	13.515,83
17	72,53	13	163	54,55	5	86	21,16	—	—	—	—	—	—	—	—	—	2.023	5.274	8.641,29
9	42,22	10	127	47,87	2	36	9,60	1	25	4,70	—	—	—	—	—	—	2.288	5.467	11.015,17
32	198,95	38	497	231,32	11	204	61,78	3	65	16,77	2	54	11,60	—	—	—	5.853	15.233	36.075,22
18	156,98	15	182	129,90	10	181	86,25	—	—	—	2	60	16,88	—	—	—	3.175	8.281	27.650,82
13	146,40	10	120	109,41	3	48	33,13	1	21	10,28	5	171	54,60	—	—	—	1.626	4.538	18.207,92
12	159,52	17	221	229,73	1	20	12,70	1	25	13,63	2	58	27,01	—	—	—	1.206	3.303	16.613,98
14	237,43	16	209	274,03	5	98	92,77	3	70	53,92	1	28	17,32	—	—	—	1.396	3.787	24.380,62
6	133,11	7	90	153,75	1	20	21,94	—	—	—	1	30	24,99	—	—	—	722	1.989	16.229,12
5	140,55	6	77	163,50	1	16	26,06	1	21	28,01	—	—	—	—	—	—	505	1.301	13.867,73
6	213,38	13	162	452,10	5	85	169,47	1	22	30,45	1	33	39,29	—	—	—	615	1.855	21.357,60
4	167,84	4	47	181,37	1	19	45,06	1	25	47,02	—	—	—	—	—	—	355	937	15.915,16
9	529,73	8	94	463,44	4	73	237,28	2	47	122,64	2	64	117,06	—	—	—	475	1.500	29.165,50
4	350,86	6	73	527,09	3	52	250,35	1	22	99,83	—	—	—	—	—	—	242	787	21.169,67
3	390,17	2	22	244,41	1	18	145,85	—	—	—	1	36	107,90	—	—	—	237	645	29.347,06
4	745,34	3	41	569,69	3	53	516,80	1	25	186,00	—	—	—	—	—	—	119	473	20.989,92
1	213,55	4	47	908,16	1	19	221,89	—	—	—	—	—	—	—	—	—	76	285	17.167,18
—	—	4	57	1.549,22	6	105	1.931,88	—	—	—	—	—	—	—	—	—	128	520	44.264,00
1	672,00	3	38	2.193,36	2	37	1.103,58	1	24	597,55	2	77	1.248,58	—	—	—	65	386	42.834,53
1	1.847,19	1	15	1.412,00	2	35	2.849,69	2	48	3.325,24	2	62	3.864,57	3	279	3.970,95	27	494	41.315,58
—	—	2	27	7.998,93	—	—	—	—	—	—	3	107	10.636,42	—	—	—	15	159	60.031,64
290	6.718,77	309	3.911	18.190,98	94	1.690	7.901,48	30	695	4.560,32	29	930	16.180,09	3	279	3.970,95	97.328	192.391	621.631,58

DI CONDUZIONE

DEL COLTIVATORE

—	—	—	—	—	—	—	—	—	—	—	—	—	—	—	—	—	2.190	2.348	149,49	
—	—	1	15	0,17	—	—	—	—	—	—	—	—	—	—	—	—	3.589	4.195	575,60	
—	—	—	—	—	—	—	—	—	—	—	—	—	—	—	—	—	3.061	3.858	789,45	
1	0,34	—	—	—	—	—	—	—	—	—	—	—	—	—	—	—	4.556	5.868	1.584,77	
2	0,83	1	11	0,43	—	—	—	1	22	0,44	—	—	—	—	—	—	3.547	5.031	1.660,66	
3	2,00	2	25	1,22	1	18	0,61	2	48	1,12	—	—	—	—	—	—	7.992	11.898	5.106,80	
9	7,72	5	62	4,21	3	48	2,51	—	—	—	—	—	—	—	—	—	7.983	12.970	7.300,79	
12	15,47	20	249	25,22	3	54	4,13	1	25	1,48	—	—	—	—	—	—	9.667	18.204	12.287,30	
23	40,75	20	263	35,85	—	—	—	1	21	1,70	1	26	2,00	—	—	—	8.505	17.124	15.208,50	
22	49,93	17	214	37,71	4	70	8,69	—	—	—	1	30	2,21	—	—	—	4.884	11.519	11.098,04	
24	66,13	20	254	55,08	4	77	11,60	2	48	5,53	1	33	2,88	—	—	—	4.969	11.703	13.860,66	
19	62,13	17	209	54,54	3	50	9,95	3	66	10,01	2	61	6,78	—	—	—	2.897	7.456	9.483,47	
9	34,17	15	188	56,51	3	56	11,59	1	25	4,00	—	—	—	—	—	—	2.895	7.267	11.021,67	
16	68,39	13	163	54,55	5	86	21,16	—	—	—	—	—	—	—	—	—	1.656	4.495	7.071,04	
8	37,49	9	116	43,02	2	36	9,60	1	25	4,70	—	—	—	—	—	—	1.860	4.623	8.950,13	
28	173,03	34	447	205,02	11	204	61,78	2	43	11,39	2	54	11,60	—	—	—	4.617	12.651	28.441,86	
12	102,84	11	135	94,23	10	181	86,25	—	—	—	2	60	16,88	—	—	—	2.426	6.658	21.100,14	
10	111,36	7	86	74,79	3	48	33,13	—	—	—	4	135	44,19	—	—	—	1.152	3.426	12.886,50	
9	120,68	11	142	147,02	1	20	12,70	1	25	13,63	2	58	27,01	—	—	—	794	2.339	10.948,90	
11	186,15	15	195	257,17	4	78	72,77	1	25	17,93	—	—	—	—	—	—	905	2.664	15.759,79	
4	89,87	3	38	66,61	1	20	21,94	—	—	—	1	30	24,99	—	—	—	432	1.296	9.663,74	
3	82,97	3	39	80,85	1	16	26,06	1	21	28,01	—	—	—	—	—	—	292	819	7.993,19	
3	109,45	6	80	216,23	2	35	65,77	—	—	—	1	33	39,29	—	—	—	328	1.008	11.367,18	
2	84,40	4	47	181,37	—	—	—	1	25	47,02	—	—	—	—	—	—	139	386	6.205,65	
4	226,59	2	23	114,97	1	18	57,45	1	22	65,84	—	—	—	—	—	—	200	576	12.268,50	
1	75,70	1	12	86,00	1	20	75,33	—	—	—	—	—	—	—	—	—	91	240	8.045,44	
2	257,27	1	11	110,47	—	—	—	—	—	—	—	—	—	—	—	—	87	220	10.931,84	
—	—	—	—	—	—	—	—	—	—	—	—	—	—	—	—	—	24	60	4.143,57	
—	—	—	—	—	—	—	—	—	—	—	—	—	—	—	—	—	16	31	3.635,49	
—	—	1	15	294,90	—	—	—	—	—	—	—	—	—	—	—	—	15	42	5.140,57	
—	—	—	—	—	—	—	—	—	—	—	—	—	—	—	—	—	3	11	1.884,90	
—	—	—	—	—	—	—	—	—	—	—	—	—	—	—	—	—	—	—	—	—
237	2.005,66	239	3.039	2.298,14	63	1.135	593,02	19	441	212,80	17	520	177,83	—	—	—	81.772	160.986	276.565,63	

Segue Tav. 7. — Aziende per classe di superficie

Superficie

CLASSI DI SUPERFICIE DELLE AZIENDE <i>Ettari</i>	AZIENDE COSTITUTE DA UN UNICO CORPO		AZIENDE I CUI TERRENI SONO															
			2		3		4		5		6		7		8		9	
	Aziende	Superficie	Aziende	Superficie	Aziende	Superficie	Aziende	Superficie	Aziende	Superficie	Aziende	Superficie	Aziende	Superficie	Aziende	Superficie	Aziende	Superficie
Fino a 0,10	66	4,72	1	0,08	—	—	—	—	—	—	—	—	—	—	—	—	—	—
0,11 - 0,20	150	23,58	28	4,59	—	—	—	—	—	—	—	—	—	—	—	—	—	—
0,21 - 0,30	142	36,87	21	5,43	7	1,95	2	0,50	—	—	—	—	—	—	—	—	—	—
0,31 - 0,40	205	71,62	41	14,70	13	4,53	—	—	—	—	—	1	0,34	—	—	1	0,31	—
0,41 - 0,50	172	81,44	55	25,86	15	7,06	1	0,45	—	—	—	—	—	—	—	—	—	—
0,51 - 0,75	355	225,96	92	58,40	31	19,59	18	11,90	3	1,92	2	1,32	—	—	—	—	—	—
0,76 - 1,00	354	323,48	120	109,21	51	46,65	14	12,90	13	11,37	5	4,51	—	—	—	—	—	—
1,01 - 1,50	368	467,70	164	208,62	78	100,74	32	41,72	18	22,06	3	3,90	6	7,88	1	1,47	—	—
1,51 - 2,00	260	468,67	165	293,04	86	152,52	45	80,88	21	38,20	8	14,01	2	3,34	2	3,46	—	—
2,01 - 2,50	165	373,77	81	184,75	70	160,55	27	61,62	13	29,75	13	29,36	2	4,60	3	6,71	2	4,88
2,51 - 3,00	173	483,66	85	236,53	61	170,62	28	77,35	16	45,12	10	27,85	2	5,50	2	5,78	1	2,57
3,01 - 3,50	89	291,51	50	162,61	32	104,67	23	75,56	14	46,06	10	32,84	—	—	3	10,20	2	6,36
3,51 - 4,00	102	389,07	45	171,50	21	80,29	22	82,76	8	30,44	7	26,11	2	7,99	3	11,17	—	—
4,01 - 4,50	47	200,32	27	116,73	26	110,20	13	55,52	7	30,16	5	21,47	1	4,01	3	12,87	2	8,29
4,51 - 5,00	62	298,70	42	200,98	24	115,03	9	43,09	8	38,17	7	33,75	3	13,91	2	9,47	—	—
5,01 - 7,50	161	1.000,43	86	534,14	62	383,71	28	168,64	24	140,71	20	121,59	5	30,33	5	31,16	1	5,60
7,51 - 10,00	114	1.002,39	53	465,57	36	317,14	17	145,26	14	118,66	6	54,63	6	51,74	3	24,98	1	8,50
10,01 - 12,50	60	679,99	36	410,89	26	294,40	10	112,89	14	154,74	9	96,93	1	11,66	5	58,73	1	12,50
12,51 - 15,00	51	703,49	22	304,45	19	257,47	8	112,30	5	69,90	3	38,63	3	41,13	1	13,54	1	13,46
15,01 - 20,00	79	1.386,99	30	532,46	23	394,20	13	221,89	7	120,55	5	80,21	4	73,48	—	—	1	16,82
20,01 - 25,00	38	843,43	19	428,85	17	388,72	8	176,50	5	112,36	2	49,08	3	72,08	2	43,30	—	—
25,01 - 30,00	44	1.214,54	24	664,29	9	246,25	2	56,41	5	139,02	4	104,87	—	—	—	—	—	—
30,01 - 40,00	57	1.973,83	26	904,87	10	339,89	10	348,84	7	249,98	3	103,07	2	73,20	3	98,01	1	37,69
40,01 - 50,00	51	2.332,20	18	795,53	15	671,21	6	261,16	5	227,23	6	273,85	1	45,66	1	43,80	1	40,03
50,01 - 75,00	65	4.016,47	27	1.719,22	15	933,22	13	791,22	9	551,07	7	415,93	3	204,10	4	238,73	1	64,06
75,01 - 100,00	36	3.172,05	17	1.404,19	16	1.391,71	3	277,58	6	543,10	5	442,98	1	80,00	3	278,13	2	165,29
100,01 - 150,00	53	6.479,80	22	2.743,41	15	1.850,24	7	851,81	4	495,92	3	380,80	1	100,02	3	423,48	1	146,70
150,01 - 200,00	32	5.620,04	10	1.756,67	4	745,39	8	1.357,67	3	517,13	5	839,43	2	330,77	3	559,10	4	698,50
200,01 - 250,00	20	4.482,24	4	898,55	5	1.149,69	5	1.149,45	4	909,10	5	1.097,32	1	222,06	4	884,38	—	—
250,01 - 500,00	33	11.385,39	12	3.951,67	18	6.303,33	7	2.509,50	3	1.290,93	12	4.120,03	5	1.896,71	1	371,66	3	1.286,22
500,01 - 1.000,00	13	9.346,64	8	4.920,86	9	5.483,32	7	5.274,77	1	549,57	2	1.515,03	9	5.702,91	3	1.749,39	—	—
1.000,01 - 2.500,00	7	11.305,64	1	1.313,27	3	3.612,20	1	1.058,03	3	4.567,00	—	—	—	—	1	2.190,00	—	—
oltre 2.500	6	27.504,37	—	—	1	3.622,34	2	5.977,03	—	—	—	—	—	—	1	4.292,55	—	—
TOTALE	3.630	98.191,00	1.432	25.541,92	818	29.458,63	389	21.395,20	240	11.050,22	168	9.929,84	65	8.983,08	62	11.362,38	25	2.517,47

Segue B - PER FORMA

CONDUZIONE CON SALARIATI

CONDUZIONE A COLONIA

Fino a 0,10	—	—	—	—	—	—	—	—	—	—	—	—	—	—	—	—	—	—
0,11 - 0,20	—	—	—	—	—	—	—	—	—	—	—	—	—	—	—	—	—	—
0,21 - 0,30	—	—	—	—	—	—	—	—	—	—	—	—	—	—	—	—	—	—
0,31 - 0,40	—	—	—	—	—	—	—	—	—	—	—	—	—	—	—	—	—	—
0,41 - 0,50	—	—	—	—	—	—	—	—	—	—	—	—	—	—	—	—	—	—
0,51 - 0,75	—	—	—	—	—	—	—	—	—	—	—	—	—	—	—	—	—	—
0,76 - 1,00	3	2,84	—	—	—	—	—	—	—	—	—	—	—	—	—	—	—	—
1,01 - 1,50	2	2,90	2	2,27	—	—	—	—	—	—	—	—	—	1	1,14	—	—	—
1,51 - 2,00	4	7,16	1	2,00	—	—	—	—	—	1	1,60	—	—	—	—	—	—	—
2,01 - 2,50	5	11,66	1	2,12	—	—	—	—	—	—	—	—	—	—	—	—	—	—
2,51 - 3,00	8	23,05	3	8,35	—	—	—	—	—	—	—	—	—	—	—	—	—	—
3,01 - 3,50	5	16,58	2	6,85	2	6,49	—	—	—	—	—	—	—	—	—	—	—	—
3,51 - 4,00	11	43,14	4	16,00	1	4,00	—	—	—	—	—	—	—	—	—	—	—	—
4,01 - 4,50	7	30,24	3	12,92	1	4,50	—	—	—	—	—	—	—	—	—	—	—	—
4,51 - 5,00	17	81,29	6	29,10	4	19,86	—	—	—	—	—	—	—	—	—	—	—	—
5,01 - 7,50	66	419,27	24	150,99	9	55,14	3	17,77	1	6,00	—	—	—	—	—	—	—	—
7,51 - 10,00	50	441,92	14	128,56	6	51,43	3	27,24	1	8,10	1	8,66	—	—	—	—	—	—
10,01 - 12,50	45	504,43	8	90,24	3	34,21	3	34,10	2	23,07	1	10,80	—	—	—	—	—	—
12,51 - 15,00	41	559,11	25	349,03	7	93,76	—	—	—	—	—	1	15,00	—	—	—	—	—
15,01 - 20,00	54	986,13	17	301,02	6	100,75	2	32,80	2	35,33	—	—	—	—	—	—	—	—
20,01 - 25,00	32	722,72	12	269,63	2	44,08	1	24,00	—	—	—	2	47,09	1	24,90	—	—	—
25,01 - 30,00	21	581,19	5	139,38	3	82,17	—	—	—	—	—	1	29,66	—	54,27	—	—	—
30,01 - 40,00	19	670,60	11	388,25	5	183,69	4	151,84	1	36,56	—	—	—	—	—	—	—	—
40,01 - 50,00	20	878,20	4	180,31	7	309,03	2	94,59	—	—	—	1	47,54	2	90,33	—	—	—
50,01 - 75,00	21	1.299,41	5	295,04	2	126,76	3	178,24	1	52,12	—	—	—	1	62,57	1	72,00	—
75,01 - 100,00	7	607,79	—	—	3	251,78	2	170,40	—	—	—	—	—	1	100,00	—	—	—
100,01 - 150,00	2	250,00	2	229,84	1	100,07	1	107,86	—	—	—	—	1	120,91	—	—	1	112,10
150,01 - 200,00	3	556,47	—	—	1	181,42	—	—	—	—	—	—	—	—	—	—	—	—
200,01 - 250,00	—	—	—	—	—	—	—	—	1	244,00	—	—	—	—	—	—	—	—
250,01 - 500,00	2	527,50	—															

Segue Tav. 7 — Aziende per classe di superficie

Superficie

CLASSI DI SUPERFICIE DELLE AZIENDE	AZIENDE COSTITuite DA UN UNICO CORPO		AZIENDE I CUI TERRENI SONO																	
	Ettari		2		3		4		5		6		7		8		9			
	Aziende	Superficie	Aziende	Superficie	Aziende	Superficie	Aziende	Superficie	Aziende	Superficie	Aziende	Superficie	Aziende	Superficie	Aziende	Superficie	Aziende	Superficie		
Fino a 0,10	55	4,10	1	0,09	—	—	—	—	—	—	—	—	—	—	—	—	—	—	—	
0,11 - 0,20	110	17,55	9	1,41	3	0,41	—	—	—	—	—	—	—	—	—	—	—	—	—	
0,21 - 0,30	121	31,48	19	4,89	3	0,79	—	—	—	2	0,43	—	—	—	—	—	—	—	—	
0,31 - 0,40	192	66,92	27	9,62	1	0,33	2	0,67	—	—	—	—	—	—	—	—	—	—	—	
0,41 - 0,50	154	72,95	19	9,09	7	3,38	3	1,47	—	—	—	—	—	—	—	—	—	—	—	
0,51 - 0,75	348	222,75	84	54,14	20	13,38	4	2,65	2	1,29	—	—	—	—	—	—	—	—	—	
0,76 - 1,00	359	331,18	94	86,74	20	17,72	10	9,06	3	2,63	1	0,93	—	—	—	—	—	1	0,68	
1,01 - 1,50	523	668,79	157	201,01	52	68,34	23	28,87	5	6,10	4	5,46	1	1,38	3	3,66	1	1,03	—	
1,51 - 2,00	447	799,35	147	262,11	50	88,30	27	49,67	10	17,31	3	5,50	—	—	1	1,75	—	—	—	
2,01 - 2,50	293	664,88	111	253,53	56	126,40	26	58,07	7	16,67	3	6,98	1	2,47	—	—	2	4,73	—	
2,51 - 3,00	338	948,23	122	341,32	53	149,45	17	47,03	13	36,29	3	8,60	1	2,65	1	2,77	1	2,67	—	
3,01 - 3,50	206	673,95	83	273,53	27	88,01*	18	57,54	4	12,52	3	10,18	3	9,27	—	—	1	3,25	—	
3,51 - 4,00	262	1.003,75	87	329,88	37	140,56	18	67,33	11	41,70	3	11,38	2	7,34	1	3,75	—	—	—	
4,01 - 4,50	126	539,46	48	206,06	28	119,66	13	55,80	5	21,13	3	12,54	1	4,23	—	—	—	—	—	
4,51 - 5,00	139	673,87	62	300,96	27	130,51	8	38,25	5	23,83	—	—	—	—	1	4,69	—	—	—	
5,01 - 7,50	417	2.567,38	155	961,44	78	481,43	42	255,65	27	168,32	4	22,83	5	29,11	2	11,33	1	7,00	—	
7,51 - 10,00	211	1.840,20	92	804,27	57	497,12	29	252,66	13	109,15	11	92,69	1	10,00	—	—	—	—	—	
10,01 - 12,50	128	1.423,23	57	639,16	30	337,14	13	143,90	7	79,25	5	56,83	2	21,98	—	—	—	—	—	
12,51 - 15,00	102	1.398,99	44	611,84	31	426,42	22	303,66	7	97,66	7	94,72	—	—	3	38,97	—	—	—	
15,01 - 20,00	118	2.074,95	58	1.004,57	32	569,63	15	255,82	4	66,84	7	119,67	2	33,72	2	34,32	2	37,23	—	
20,01 - 25,00	74	1.686,93	28	640,24	13	300,80	7	156,58	7	163,46	7	151,34	3	66,60	1	22,31	—	—	—	
25,01 - 30,00	37	1.018,58	23	630,22	17	460,89	4	116,69	4	112,91	2	55,47	1	27,50	—	—	—	—	—	
30,01 - 40,00	44	1.484,98	22	772,57	15	531,71	15	545,64	8	280,38	2	63,52	5	178,68	—	—	3	98,67	—	
40,01 - 50,00	28	1.272,80	14	634,73	14	626,25	6	268,26	2	89,78	4	183,44	2	83,20	3	131,88	—	—	—	
50,01 - 75,00	31	1.918,47	12	700,92	14	832,88	7	440,88	6	365,69	3	193,74	4	244,81	3	174,15	—	—	—	
75,01 - 100,00	6	502,34	8	675,13	4	353,54	9	787,15	6	512,57	4	322,50	—	—	1	94,90	—	—	—	
100,01 - 150,00	14	1.670,07	3	417,15	4	464,24	3	347,64	1	126,64	3	360,07	1	115,86	—	—	—	—	—	
150,01 - 200,00	2	380,00	1	192,02	3	545,67	1	183,00	—	—	—	—	—	—	2	365,24	—	—	—	
200,01 - 250,00	2	458,29	—	—	—	—	—	—	1	227,64	—	—	1	237,97	1	227,40	—	—	—	
250,01 - 500,00	2	577,13	—	—	1	313,40	2	534,14	1	275,00	—	—	—	—	—	—	1	259,51	—	
500,01 - 1.000,00	1	592,07	—	—	—	—	—	—	—	—	—	—	—	—	—	—	—	—	—	
1.000,01 - 2.500,00	—	—	—	—	—	—	—	—	—	—	—	—	—	—	—	—	—	—	—	
oltre 2.500	—	—	—	—	—	—	—	—	—	—	—	—	—	—	—	—	—	—	—	—
TOTALE	4.890	27.585,62	1.587	11.018,64	697	7.688,36	344	5.008,08	161	2.855,19	83	2.113,50	36	1.076,77	25	1.117,12	13	414,77	—	

Segue B - PER FORMA

ALTRA FORMA

C - PER ZONA

M O N T

CLASSI DI SUPERFICIE DELLE AZIENDE	AZIENDE COSTITuite DA UN UNICO CORPO		AZIENDE I CUI TERRENI SONO																
Ettari	Ettari		2		3		4		5		6		7		8		9		
Aziende	Superficie	Aziende	Superficie	Aziende	Superficie	Aziende	Superficie	Aziende	Superficie	Aziende	Superficie	Aziende	Superficie	Aziende	Superficie	Aziende	Superficie		
Fino a 0,10	1.471	99,92	100	6,94	11	0,96	4	0,33	1	0,09	—	—	—	—	—	—	—	—	—
0,11 - 0,20	2.029	320,31	318	51,44	68	11,49	10	1,67	4	0,68	3	0,52	1	0,12	1	0,16	—	—	—
0,21 - 0,30	1.583	408,00	330	85,37	90	23,65	25	6,48	15	3,75	3	0,75	—	—	1	0,26	—	1	0,30
0,31 - 0,40	1.890	661,34	480	168,64	165	58,21	43	15,32	22	7,70	7	2,47	4	1,39	1	0,31	1	0,33	—
0,41 - 0,50	1.340	626,57	448	208,85	152	70,43	63	29,64	23	10,64	9	4,26	5	2,29	2	0,88	—	—	—
0,51 - 0,75	2.654	1.691,36	1.053	674,59	426	274,60	152	98,65	63	40,98	31	19,12	12	7,20	8	5,17	2	1,40	—
0,76 - 1,00	2.693	2.472,49	1.087	988,02	482	435,78	222	202,36	92	83,42	58	52,27	13	11,34	11	10,09	5	4,78	—
1,01 - 1,50	2.459	3.108,68	1.436	1.808,72	781	998,44	358	454,61	153	191,04	88	111,69	50	63,75	25	31,12	10	12,69	—
1,51 - 2,00	1.825	3.261,97	1.086	1.936,24	685	1.218,03	338	602,28	162	288,00	111	198,21	56	102,02	31	55,42	11	19,29	—
2,01 - 2,50	1.012	2.292,31	645	1.468,73	438	996,97	265	604,81	151	343,67	91	205,34	44	98,86	31	71,25	13	30,00	—
2,51 - 3,00	985	2.749,12	634	1.758,31	439	1.223,88	248	687,07	147	407,70	73	201,17	52	143,60	29	80,37	16	44,12	—
3,01 - 3,50	506	1.656,90	335	1.094,69	232	760,31	179	587,20	100	327,04	63	206,11	25	81,61	20	65,59	16	52,03	—
3,51 - 4,00	495	1.887,09	294	1.117,17	225	852,18	146	552,99	81	305,04	59	223,63	27	101,21	22	83,62	12	45,59	—
4,01 - 4,50	292	1.251,03	193	822,57	171	728,96	109	465,44	66	281,31	47	200,12	18	77,14	15	64,36	5	21,19	—
4,51 - 5,00	351	1.688,78	220	1.060,69	160	766,62	107	510,51	50	237,47	34	163,71	15	71,90	10	47,66	5	23,81	—
5,01 - 7,50	825	5.084,18	579	3.549,64	416	2.563,59	273	1.658,46	152	947,37	100	604,65	57	341,91	33	197,53	25	153,94	—
7,51 - 10,00	465	4.045,55	285	2.475,94	226	1.969,61	152	1.315,31	74	637,70	58	501,47	34	294,77	19	165,66	9	80,51	—
10,01 - 12,50	262	2.938,88	155	1.741,32	126	1.403,41	55	615,90	53	595,57	36	395,61	20	223,72	13	142,36	5	55,60	—
12,51 - 15,00	194	2.681,31	103	1.415,01	84	1.149,36	58	799,61	26	358,16	23	310,56	10	137,63	8	110,73	4	55,06	—
15,01 - 20,00	257	4.534,73	106	1.855,18	67	1.157,28	48	832,08	30	514,48	20	334,91	17	295,84	2	34,06	4	68,51	—
20,01 - 25,00	129	2.889,21	58	1.301,87	40	902,46	34	756,36	16	362,38	13	286,00	6	140,23	7	157,54	1	20,25	—
25,01 - 30,00	85	2.340,30	46	1.265,74	26	699,65	21	583,86	9	252,32	9	247,71	2	52,30	3	79,32	1	29,84	—
30,01 - 40,00	116	4.011,00	50	1.740,77	40	1.362,26	23	808,57	9	323,82	11	366,28	10	350,22	3	97,03	3	102,07	—
40,01 - 50,00	77	3.485,72	26	1.140,39	18	793,08	9	398,68	9	408,00	8	357,48	2	87,96	3	142,11	1	40,03	—
50,01 - 75,00	93	5.828,59	51	3.173,69	25	1.552,85	20	1.204,94	9	528,11	8	488,66	7	422,20	3	183,10	2	127,53	—
75,01 - 100,00	52	4.622,42	24	2.063,60	21	1.819,96	14	1.224,09	8	689,03	6	496,04	3	259,30	1	85,92	2	165,29	—
100,01 - 150,00	61	7.575,38	24	3.064,08	12	1.418,53	10	1.212,85	6	749,78	5	630,91	1	100,02	2	268,10	2	258,80	—
150,01 - 200,00	30	5.395,26	6	1.031,79	8	1.423,10	5	878,15	3	493,45	5	873,10	2	320,22	2	366,21	3		

Segue Tav. 7 — Aziende per classe di superficie

Superficie

CLASSI DI SUPERFICIE DELLE AZIENDE <i>Ettari</i>	AZIENDE COSTI- TUIE DA UN UNICO CORPO		AZIENDE I CUI TERRENI SONO															
	Aziende	Superficie	2		3		4		5		6		7		8		9	
			Aziende	Superficie	Aziende	Superficie	Aziende	Superficie	Aziende	Superficie	Aziende	Superficie	Aziende	Superficie	Aziende	Superficie	Aziende	Superficie

Segue C - PER ZONA

C O L

Fino a 0,10	556	39,07	13	1,03	2	0,14	—	—	—	—	—	—	—	—	—	—	—	—	—
0,11 - 0,20	1.173	191,32	63	10,59	7	0,98	3	0,40	—	—	—	—	—	—	—	—	—	—	—
0,21 - 0,30	1.017	261,46	136	35,71	15	3,80	2	0,46	—	—	—	—	—	—	—	—	—	—	—
0,31 - 0,40	1.791	618,73	195	68,45	24	8,61	6	2,26	3	1,11	—	—	—	—	—	—	—	—	—
0,41 - 0,50	1.388	653,88	263	122,74	50	23,25	9	4,34	2	0,91	—	—	—	—	—	—	—	—	—
0,51 - 0,75	3.042	1.935,91	597	381,72	170	109,82	38	23,95	7	4,20	—	—	1	0,68	—	—	—	—	—
0,76 - 1,00	2.702	2.472,36	767	696,15	221	200,79	70	65,50	17	15,67	3	2,80	2	1,72	—	—	—	—	—
1,01 - 1,50	3.137	3.997,02	1.145	1.459,97	468	602,37	159	202,43	59	77,49	22	29,95	7	9,37	—	—	—	1	1,28
1,51 - 2,00	2.765	4.935,62	1.145	2.058,82	503	905,57	191	343,63	76	135,23	24	43,82	8	14,01	3	5,36	—	—	—
2,01 - 2,50	1.294	2.930,65	755	1.720,62	346	790,35	169	382,58	73	165,41	43	97,43	11	24,34	10	23,42	7	15,19	—
2,51 - 3,00	1.340	3.752,90	726	2.032,64	368	1.024,49	176	487,00	78	216,84	51	139,88	17	46,63	8	22,21	1	3,00	—
3,01 - 3,50	771	2.525,72	448	1.470,15	238	779,11	130	425,29	57	185,84	34	109,90	9	29,25	4	12,96	3	9,85	—
3,51 - 4,00	884	3.386,52	458	1.742,54	278	1.058,83	146	554,20	61	233,22	30	112,12	13	48,50	13	48,50	4	14,95	—
4,01 - 4,50	422	1.796,34	256	1.098,82	144	616,92	71	305,52	31	133,00	16	68,86	14	59,61	2	8,54	6	25,94	—
4,51 - 5,00	536	2.588,02	264	1.273,01	172	828,75	96	463,68	45	217,81	17	82,67	10	48,18	2	9,38	2	9,27	—
5,01 - 7,50	1.281	7.951,45	691	4.279,38	476	2.907,40	239	1.481,25	123	769,14	76	475,17	29	172,67	16	102,08	2	11,56	—
7,51 - 10,00	712	6.212,66	365	3.190,84	260	2.277,10	142	1.233,70	67	586,51	43	366,19	21	187,45	7	65,21	3	24,55	—
10,01 - 12,50	326	3.648,74	187	2.092,58	125	1.407,32	62	696,29	27	303,15	26	287,50	4	46,55	8	94,02	7	81,06	—
12,51 - 15,00	263	3.626,89	148	2.052,40	91	1.249,34	40	553,39	38	528,43	18	254,99	10	141,69	3	40,03	2	27,33	—
15,01 - 20,00	317	5.575,50	177	3.041,89	107	1.865,70	60	1.051,03	29	506,34	28	485,04	6	108,60	12	210,06	5	88,00	—
20,01 - 25,00	148	3.342,95	86	1.943,98	61	1.371,45	31	695,07	21	464,70	10	225,84	8	177,88	1	21,88	2	44,49	—
25,01 - 30,00	120	3.286,59	71	1.946,16	33	899,32	13	358,55	8	215,01	6	164,10	4	112,83	4	115,73	1	—	—
30,01 - 40,00	131	4.539,22	60	2.073,75	32	1.132,00	24	865,09	14	484,86	10	341,29	8	268,25	5	166,67	2	67,06	—
40,01 - 50,00	81	3.677,53	38	1.707,29	30	1.330,80	9	394,24	5	229,32	6	271,67	6	260,84	3	126,06	—	—	—
50,01 - 75,00	94	5.761,50	43	2.592,95	28	1.695,46	16	1.010,21	16	1.008,26	5	319,66	5	320,39	5	303,27	1	62,12	—
75,01 - 100,00	31	2.690,34	20	1.723,64	13	1.167,30	6	552,53	9	774,22	3	271,95	—	—	4	380,11	—	—	—
100,01 - 150,00	41	4.947,73	18	2.160,57	18	2.218,48	7	848,53	2	275,14	4	521,18	1	115,86	1	147,39	—	—	—
150,01 - 200,00	15	2.603,05	9	1.536,94	2	388,62	3	502,28	1	198,83	1	163,30	1	170,41	4	744,44	1	181,00	—
200,01 - 250,00	9	2.027,29	1	210,54	1	243,20	2	424,54	3	685,50	2	412,29	—	—	1	221,88	—	—	—
250,01 - 500,00	11	3.455,32	6	1.857,22	8	2.707,70	—	—	1	341,44	5	1.636,93	2	815,00	—	—	1	432,75	—
500,01 - 1.000,00	1	659,00	2	1.279,42	1	524,57	2	1.502,98	—	—	1	866,03	2	1.393,93	2	1.134,79	—	—	—
1.000,01 - 2.500,00	2	3.903,59	1	1.313,27	2	2.342,00	—	—	2	2.327,00	—	—	—	—	—	—	—	—	—
oltre 2.500	—	—	—	—	1	3.622,34	1	3.280,03	—	—	—	—	—	—	—	—	—	—	—
TOTALE	26.401	99.994,87	9.154	49.175,78	4.295	36.303,88	1.923	18.710,95	875	11.084,58	484	7.750,56	199	4.574,64	118	4.003,99	50	1.099,40	—

P I A

Fino a 0,10	150	9,62	5	0,38	—	—	—	—	—	—	—	—	—	—	—	—	—	—	—
0,11 - 0,20	187	30,03	21	3,26	—	—	—	—	—	—	—	—	—	—	—	—	—	—	—
0,21 - 0,30	141	37,12	16	3,92	1	0,24	2	0,52	—	—	—	—	—	—	—	—	—	—	—
0,31 - 0,40	368	124,99	33	11,79	5	1,82	—	—	—	—	—	—	—	—	—	—	—	—	—
0,41 - 0,50	172	82,03	41	19,04	2	0,91	—	—	—	—	—	—	—	—	—	—	—	—	—
0,51 - 0,75	547	354,76	111	72,30	25	16,00	3	2,11	2	1,31	—	—	—	—	—	—	—	—	—
0,76 - 1,00	373	349,91	154	142,33	36	33,17	4	3,71	1	0,91	—	—	—	—	—	—	—	—	—
1,01 - 1,50	390	503,97	228	292,11	80	103,59	14	19,30	4	5,11	1	1,34	—	—	—	—	—	—	—
1,51 - 2,00	337	604,85	217	388,63	118	212,36	37	66,99	9	17,09	2	3,63	—	—	—	—	—	—	—
2,01 - 2,50	125	287,68	90	205,62	65	149,69	28	63,66	12	27,55	3	6,87	—	—	—	—	—	—	—
2,51 - 3,00	265	758,20	94	261,81	67	187,35	30	83,00	11	30,54	1	3,00	—	—	—	—	—	—	—
3,01 - 3,50	92	295,65	78	256,26	45	147,77	31	102,61	11	36,12	3	10,08	—	—	—	—	—	—	—
3,51 - 4,00	78	301,02	104	395,41	45	169,89	24	91,90	10	38,42	3	11,53	2	7,49	—	—	—	—	—
4,01 - 4,50	32	135,05	37	157,40	26	110,87	8	34,32	3	12,60	3	13,00	1	4,14	—	—	—	—	—
4,51 - 5,00	50	242,08	56	268,22	32	154,49	16	77,14	10	47,73	3	14,92	3	14,28	—	—	—	—	—
5,01 - 7,50	86	538,03	103	619,06	84	514,20	40	250,32	31	192,10	22	143,49	3	17,68	2	12,00	3	16,55	—
7,51 - 10,00	41	365,80	40	344,98	56	474,45	20	171,75	13	113,08	9	82,48	5	42,97	4	34,57	—	—	—
10,01 - 12,50	19	212,00	16	178,09	19	211,33	15	173,49	12	133,33	6	66,25	7	74,06	1	12,47	2	23,50	—
12,51 - 15,00	17	230,16	9	121,99	11	148,40	6	80,59	4	57,29	—	—	1	14,89	2	26,15	—	—	—
15,01 - 20,00	18	327,09	11	190,15	9	151,22	11	187,91	6	108,27	4	74,49	3	53,99	2	34,32	1	18,48	—
20,01 - 25,00	4	89,73	6	132,16	7	153,75	3	66,08	4	93,74	4	92,05	2	46,97	3	69,31	2	47,00	—
25,01 - 30,00	9	249,43	6	172,74	3	83,62	2	55,08	4	113,64	5	130,47	1	29,30	1	26,00	—	—	—
30,01 - 40,00	8	292,56	5	174,67	5	178,59	8	270,91	4	140,65	—	—	5	187,47	1	35,66	2	72,19	—
40,01 - 50,00	6	263,00	—	—	4	185,74	3	128,27	—	—	—	—	1	45,66	—	—	—	—	—
50,01 - 75,00	5	304,71	2	114,85	2	134,65	2	104,40	1	56,66	3	168,60	2	120,47</					

e frammentazione in corpi di terreno
in ettari

FRAMMENTATI IN CORPI																	TOTALE		
10		11 - 15			16 - 20			21 - 25			26 - 50			oltre 50			Aziende	Corpi	Superficie
Aziende	Superficie	Aziende	Corpi	Superficie	Aziende	Corpi	Superficie	Aziende	Corpi	Superficie	Aziende	Corpi	Superficie	Aziende	Corpi	Superficie			
ALTIMETRICA																			
L I N A																			
—	—	—	—	—	—	—	—	—	—	—	—	—	—	—	—	—	571	588	40,24
—	—	—	—	—	—	—	—	—	—	—	—	—	—	—	—	—	1.246	1.332	203,29
—	—	—	—	—	—	—	—	—	—	—	—	—	—	—	—	—	1.170	1.342	301,43
—	—	—	—	—	—	—	—	—	—	—	—	—	—	—	—	—	2.019	2.292	699,16
—	—	—	—	—	—	—	—	—	—	—	—	—	—	—	—	—	1.712	2.110	805,12
—	—	—	—	—	—	—	—	—	—	—	—	—	—	—	—	—	3.857	4.975	2.457,37
—	—	—	—	—	—	—	—	—	—	—	—	—	—	—	—	—	3.783	5.306	3.455,81
—	—	—	—	—	—	—	—	—	—	—	—	—	—	—	—	—	4.998	7.952	6.379,88
—	—	—	—	—	—	—	—	—	—	—	—	—	—	—	—	—	4.722	8.013	8.454,64
—	—	—	—	—	—	—	—	—	—	—	—	—	—	—	—	—	2.715	5.442	6.165,39
—	—	—	—	—	—	—	—	—	—	—	—	—	—	—	—	—	2.777	5.639	7.759,51
—	—	—	—	—	—	—	—	—	—	—	—	—	—	—	—	—	1.701	3.593	5.571,37
—	—	—	—	—	—	—	—	—	—	—	—	—	—	—	—	—	1.888	3.944	7.203,36
—	—	—	—	—	—	—	—	—	—	—	—	—	—	—	—	—	967	2.131	4.134,64
—	—	—	—	—	—	—	—	—	—	—	—	—	—	—	—	—	1.148	2.439	5.539,11
—	—	—	—	—	—	—	—	—	—	—	—	—	—	—	—	—	2.951	6.675	18.262,64
—	—	—	—	—	—	—	—	—	—	—	—	—	—	—	—	—	1.632	3.787	14.249,49
—	—	—	—	—	—	—	—	—	—	—	—	—	—	—	—	—	780	1.860	8.746,07
—	—	—	—	—	—	—	—	—	—	—	—	—	—	—	—	—	627	1.563	8.662,57
—	—	—	—	—	—	—	—	—	—	—	—	—	—	—	—	—	754	1.878	13.156,22
—	—	—	—	—	—	—	—	—	—	—	—	—	—	—	—	—	374	942	8.422,48
—	—	—	—	—	—	—	—	—	—	—	—	—	—	—	—	—	261	571	7.153,93
—	—	—	—	—	—	—	—	—	—	—	—	—	—	—	—	—	292	757	10.167,55
—	—	—	—	—	—	—	—	—	—	—	—	—	—	—	—	—	180	432	8.087,95
—	—	—	—	—	—	—	—	—	—	—	—	—	—	—	—	—	220	634	13.500,19
—	—	—	—	—	—	—	—	—	—	—	—	—	—	—	—	—	94	338	8.282,84
—	—	—	—	—	—	—	—	—	—	—	—	—	—	—	—	—	96	275	11.726,86
—	—	—	—	—	—	—	—	—	—	—	—	—	—	—	—	—	41	162	7.226,35
—	—	—	—	—	—	—	—	—	—	—	—	—	—	—	—	—	21	88	4.653,91
—	—	—	—	—	—	—	—	—	—	—	—	—	—	—	—	—	37	155	12.355,57
—	—	—	—	—	—	—	—	—	—	—	—	—	—	—	—	—	15	140	10.107,08
—	—	—	—	—	—	—	—	—	—	—	—	—	—	—	—	—	11	306	15.992,90
—	—	—	—	—	—	—	—	—	—	—	—	—	—	—	—	—	2	7	6.902,37
67	1.485,46	73	919	4.372,35	12	209	1.325,43	3	70	1.758,04	6	222	2.508,02	2	226	2.679,34	43.662	77.668	246.827,29

N U R A

—	—	—	—	—	—	—	—	—	—	—	—	—	—	—	—	—	155	160	10,00
—	—	—	—	—	—	—	—	—	—	—	—	—	—	—	—	—	208	229	33,29
—	—	—	—	—	—	—	—	—	—	—	—	—	—	—	—	—	160	184	41,80
—	—	—	—	—	—	—	—	—	—	—	—	—	—	—	—	—	406	449	138,60
—	—	—	—	—	—	—	—	—	—	—	—	—	—	—	—	—	215	260	101,98
—	—	—	—	—	—	—	—	—	—	—	—	—	—	—	—	—	688	866	446,48
—	—	—	—	—	—	—	—	—	—	—	—	—	—	—	—	—	568	810	530,03
—	—	—	—	—	—	—	—	—	—	—	—	—	—	—	—	—	718	1.188	926,68
—	—	—	—	—	—	—	—	—	—	—	—	—	—	—	—	—	720	1.330	1.293,55
—	—	—	—	—	—	—	—	—	—	—	—	—	—	—	—	—	323	690	741,07
—	—	—	—	—	—	—	—	—	—	—	—	—	—	—	—	—	468	835	1.323,90
—	—	—	—	—	—	—	—	—	—	—	—	—	—	—	—	—	260	580	848,49
—	—	—	—	—	—	—	—	—	—	—	—	—	—	—	—	—	266	599	1.015,66
—	—	—	—	—	—	—	—	—	—	—	—	—	—	—	—	—	110	256	467,38
—	—	—	—	—	—	—	—	—	—	—	—	—	—	—	—	—	170	411	818,86
—	—	—	—	—	—	—	—	—	—	—	—	—	—	—	—	—	374	1.055	2.303,43
—	—	—	—	—	—	—	—	—	—	—	—	—	—	—	—	—	190	576	1.648,05
—	—	—	—	—	—	—	—	—	—	—	—	—	—	—	—	—	97	339	1.084,52
—	—	—	—	—	—	—	—	—	—	—	—	—	—	—	—	—	51	145	694,22
—	—	—	—	—	—	—	—	—	—	—	—	—	—	—	—	—	68	248	1.196,58
—	—	—	—	—	—	—	—	—	—	—	—	—	—	—	—	—	36	159	811,67
—	—	—	—	—	—	—	—	—	—	—	—	—	—	—	—	—	34	143	940,91
—	—	—	—	—	—	—	—	—	—	—	—	—	—	—	—	—	42	200	1.485,97
—	—	—	—	—	—	—	—	—	—	—	—	—	—	—	—	—	16	61	706,04
—	—	—	—	—	—	—	—	—	—	—	—	—	—	—	—	—	22	114	1.268,51
—	—	—	—	—	—	—	—	—	—	—	—	—	—	—	—	—	12	41	1.041,80
—	—	—	—	—	—	—	—	—	—	—	—	—	—	—	—	—	15	45	1.945,40
—	—	—	—	—	—	—	—	—	—	—	—	—	—	—	—	—	10	73	1.710,75
—	—	—	—	—	—	—	—	—	—	—	—	—	—	—	—	—	6	33	1.322,24
—	—	—	—	—	—	—	—	—	—	—	—	—	—	—	—	—	9	37	3.242,56
—	—	—	—	—	—	—	—	—	—	—	—	—	—	—	—	—	5	34	3.089,29
—	—	—	—	—	—	—	—	—	—	—	—	—	—	—	—	—	1	4	1.058,03
—	—	—	—	—	—	—	—	—	—	—	—	—	—	—	—	—	—	—	—
5	113,79	14	169	832,80	6	109	871,77	1	25	186,00	—	—	—	—	—	—	6.423	12.154	34.287,74

TAV. 8 — Aziende per classe di superficie e principali coltivazioni praticate (a)

Superficie in ettari

CLASSI DI SUPERFICIE DELLE AZIENDE Ettari	TOTALE		AZIENDE CHE PRATICANO LA COLTIVAZIONE DI													
	Aziende	Superficie	Frumento			Foraggiere						Vite				
			Aziende	totale delle aziende	a frumento	Prati avvicendati ed erbai		Prati permanenti e pascoli		Coltura specializzata (vigneto)		Coltura promiscua				
						Aziende	totale delle aziende	a prati avvicen- dati ed erbai	Aziende	totale delle aziende	a prati perma- nenti e pascoli	Aziende	totale delle aziende	a vigneto	Aziende	Superficie totale delle aziende
A - T O T A L E																
Fino a 0,10	2.313	158,48	385	28,22	22,24	73	5,03	3,91	188	12,89	11,10	175	13,39	8,82	166	11,85
0,11 - 0,20	3.889	623,14	1.284	209,19	151,54	215	35,43	23,69	391	63,40	44,39	455	73,40	43,73	329	52,66
0,21 - 0,30	3.378	871,79	1.441	371,47	244,50	241	62,17	33,83	441	114,61	70,81	466	121,09	62,88	345	89,15
0,31 - 0,40	5.039	1.753,81	2.567	894,26	569,12	528	183,48	97,88	743	258,00	149,94	800	278,82	129,17	456	159,17
0,41 - 0,50	3.973	1.862,36	2.220	1.044,09	603,55	525	249,04	113,17	636	298,61	156,61	702	329,95	116,88	383	177,76
0,51 - 0,75	8.953	5.721,53	5.576	3.583,30	1.907,28	1.320	853,50	331,63	1.693	1.085,79	533,39	1.747	1.119,97	346,09	900	573,15
0,76 - 1,00	9.030	8.260,01	6.440	5.923,45	3.112,26	1.769	1.631,23	573,88	2.081	1.908,40	819,06	1.945	1.764,43	458,21	1.041	947,80
1,01 - 1,50	11.112	14.133,60	8.234	10.514,06	4.595,48	2.759	3.560,76	1.055,54	3.063	3.915,66	1.452,17	2.845	3.615,93	712,23	1.349	1.720,44
1,51 - 2,00	9.787	17.500,90	7.815	14.006,83	5.496,20	2.868	5.168,46	1.410,20	3.395	6.098,54	2.177,47	2.796	5.005,59	845,67	1.263	2.266,41
2,01 - 2,50	5.768	13.108,29	4.681	10.652,06	3.778,87	1.910	4.353,09	1.034,03	2.359	5.375,52	1.850,20	1.836	4.171,14	555,96	842	1.906,28
2,51 - 3,00	5.911	16.497,72	4.996	13.954,22	4.778,23	2.195	6.133,35	1.394,24	2.733	7.622,07	2.462,48	1.985	5.528,43	638,81	841	2.344,43
3,01 - 3,50	3.478	11.384,41	2.969	9.726,58	3.217,41	1.288	4.228,60	935,27	1.684	5.519,57	2.173,60	1.238	4.054,71	422,03	492	1.614,28
3,51 - 4,00	3.549	13.515,83	3.082	11.742,47	3.821,28	1.500	5.721,21	1.226,85	1.755	6.688,92	2.018,30	1.313	4.981,46	455,65	517	1.962,61
4,01 - 4,50	2.023	8.641,29	1.755	7.497,96	2.230,12	790	3.385,15	699,59	1.079	4.606,27	1.475,80	807	3.446,85	295,22	276	1.177,09
4,51 - 5,00	2.288	11.015,17	2.010	9.682,53	2.962,29	1.017	4.910,40	1.000,70	1.245	6.005,83	1.890,17	816	3.913,65	314,06	353	1.689,96
5,01 - 7,50	5.853	36.075,22	5.151	31.772,87	8.998,91	2.506	15.547,60	2.930,57	3.449	21.312,25	6.895,80	2.119	13.029,68	1.072,94	736	4.541,51
7,51 - 10,00	3.175	27.650,82	2.848	24.797,34	6.519,98	1.436	12.499,24	2.281,72	2.084	18.186,53	6.250,99	1.107	9.620,53	478,73	335	2.925,56
10,01 - 12,50	1.626	18.207,92	1.435	16.056,38	3.955,12	701	7.851,37	1.327,45	1.096	12.289,66	4.271,93	591	6.607,26	284,94	154	1.717,01
12,51 - 15,00	1.206	16.613,98	1.057	14.564,66	3.342,55	583	8.026,18	1.237,08	862	11.894,21	4.308,97	400	5.497,59	210,58	119	1.631,08
15,01 - 20,00	1.396	24.380,62	1.211	21.140,04	4.707,51	654	11.368,51	1.669,70	1.062	18.555,44	6.939,22	448	7.769,03	284,90	110	1.920,45
20,01 - 25,00	722	16.229,12	606	13.623,23	2.823,45	328	7.402,27	974,20	562	12.646,93	4.675,53	225	5.038,52	138,11	50	1.114,06
25,01 - 30,00	505	13.867,73	411	11.262,35	2.244,28	226	6.213,52	775,25	381	10.477,14	4.174,39	141	3.857,06	99,82	38	1.052,94
30,01 - 40,00	615	21.357,60	515	17.864,26	3.413,32	271	9.400,77	1.128,78	494	17.201,90	6.866,91	163	5.622,15	105,62	44	1.533,72
40,01 - 50,00	355	15.915,16	265	11.844,12	2.184,97	140	6.298,05	719,52	281	12.625,75	5.509,28	82	3.638,63	59,37	29	1.323,05
50,01 - 75,00	475	29.165,50	376	23.064,38	3.908,75	204	12.423,55	1.349,77	394	24.219,11	10.162,22	124	7.598,48	112,61	24	1.458,68
75,01 - 100,00	242	21.169,67	176	15.323,54	2.234,66	96	8.338,64	792,09	197	17.290,50	8.363,70	65	5.646,56	118,74	10	849,38
100,01 - 150,00	237	29.347,06	169	20.911,98	2.951,62	87	10.805,25	975,03	202	24.991,08	11.468,74	59	7.324,11	88,13	7	858,08
150,01 - 200,00	119	20.989,92	79	14.035,52	1.947,18	46	8.230,94	755,58	99	17.470,24	7.979,32	17	3.024,91	54,20	1	166,02
200,01 - 250,00	76	17.167,18	61	13.768,77	1.713,83	27	6.053,56	616,72	64	14.523,73	6.272,45	23	5.184,92	28,85	—	—
250,01 - 500,00	128	44.264,00	82	27.975,52	2.979,31	50	17.015,15	1.967,33	107	36.958,42	14.209,30	28	9.698,49	79,87	4	1.173,22
500,01 - 1.000,00	65	42.834,53	27	16.676,53	1.131,70	9	5.544,76	255,72	52	33.710,00	14.564,16	11	6.556,76	40,16	2	1.380,54
1.000,01 - 2.500,00	27	41.315,58	3	5.712,69	123,50	1	1.058,03	78,00	22	33.182,33	13.081,21	—	—	—	—	—
oltre 2.500	15	60.031,64	—	—	—	—	—	—	13	52.502,28	16.136,97	—	—	—	—	—
TOTALE	97.328	621.631,58	69.927	400.224,87	92.671,01	26.363	194.558,29	29.768,92	34.907	439.611,58	169.416,58	25.529	144.133,49	8.662,98	11.216	40.338,34

B - PER FORMA DI CONDUZIONE

CONDUZIONE DIRETTA DEL COLTIVATORE

Fino a 0,10	2.190	149,49	364	26,67	21,14	69	4,76	3,69	182	12,49	10,79	169	12,92	8,51	161	11,40
0,11 - 0,20	3.589	575,60	1.200	195,54	141,88	194	31,99	21,26	369	59,69	42,20	415	67,09	40,13	303	48,61
0,21 - 0,30	3.061	789,45	1.340	345,27	228,35	211	54,43	28,86	404	104,96	65,43	417	108,33	56,61	314	81,02
0,31 - 0,40	4.556	1.584,77	2.343	815,68	520,64	469	162,89	86,79	676	234,46	136,18	734	255,68	116,79	410	142,74
0,41 - 0,50	3.547	1.660,66	2.002	940,39	545,67	459	217,34	98,21	580	272,03	141,82	619	290,59	100,40	344	159,32
0,51 - 0,75	7.992	5.106,80	5.010	3.218,42	1.727,91	1.157	747,64	289,54	1.548	993,29	487,38	1.528	979,36	296,02	793	504,36
0,76 - 1,00	7.983	7.300,79	5.756	5.295,67	2.826,46	1.549	1.424,59	495,38	1.879	1.722,40	739,97	1.689	1.530,21	397,22	899	817,16
1,01 - 1,50	9.667	12.287,30	7.238	9.237,08	4.062,56	2.365	3.052,69	894,55	2.756	3.518,66	1.309,29	2.442	3.100,39	602,63	1.150	1.462,07
1,51 - 2,00	8.505	15.208,50	6.875	12.320,30	4.861,03	2.509	4.522,45	1.235,56	3.032	5.442,64	1.944,39	2.400	4.298,29	697,53	1.105	1.982,41
2,01 - 2,50	4.884	11.098,04	4.005	9.112,35	3.244,24	1.627	3.706,29	869,15	2.058	4.684,61	1.624,08	1.556	3.532,08	461,70	694	1.575,38
2,51 - 3,00	4.969	13.860,66	4.249	11.862,05	4.077,80	1.851	5.168,60	1.143,04	2.387	6.654,31	2.173,38	1.665	4.635,29	537,32	707	1.963,49
3,01 - 3,50	2.897	9.483,47	2.487	8.148,34	2.674,54	1.078	3.539,17	763,69	1.454	4.764,51	1.973,91	1.049	3.434,90	346,54	389	1.275,92
3,51 - 4,00	2.895	11.021,67	2.547	9.698,43	3.161,20	1.204	4.587,92	958,24	1.469	5.595,68	1.715,74	1.075	4.073,28	363,97	398	1.507,32
4,01 - 4,50	1.656	7.071,04	1.457	6.222,03	1.871,19	634	2.714,88	545,11	892	3.805,18	1.230,19	651	2.779,03	227,78	218	928,21
4,51 - 5,00	1.860	8.950,13	1.645	7.919,59	2.440,13	827	3.988,45	799,42	1.033	4.980,28	1.595,61	666	3.193,07	245,76	273	1.304,82
5,01 - 7,50	4.617	28.441,86	4.145	25.552,66	7.323,12	1.933	11.978,59	2.209,50	2.800	17.274,94	5.669,85	1.682	10.344,76	848,62	535	3.284,45
7,51 - 10,00	2.426	21.100,14	2.223	19.327,68	5.072,39	1.083	9.418,91	1.634,09	1.637	14.257,53	5.029,06	852	7.407,80	348,83	222	1.928,21
10,01 - 12,50	1.152	12.886,50	1.044	11.677,81	2.839,83	482	5.405,87	883,56	816	9.148,09	3.398,82	427	4.769,39	181,89	88	981,20
12,51 - 15,00	794	10.948,90	705	9.714,48	2.174,37	372	5.122,20	755,90	589	8.133,30	3.285,66	257	3.527,30	105,46	59	806,88
15,01 - 20,00	905	15.759,79	811	14.117,94	3.186,11	401	6.945,15	946,32	704	12						

Segue Tav. 8 — Aziende per classe di superficie e principali coltivazioni praticate

Superficie in ettari

CLASSI DI SUPERFICIE DELLE AZIENDE Ettari	TOTALE		AZIENDE CHE PRATICANO LA COLTIVAZIONE DI											
	Aziende	Superficie	Frumento			Foraggiere						Vite		
			Aziende	Superficie		Prati avvicendati ed erbai			Prati permanenti e pascoli			Coltura specializzata (vigneto)		Coltura promiscua
				totale delle aziende	a frumento	Aziende	totale delle aziende	a prati avvicen- dati ed erbai	Aziende	totale delle aziende	a prati perma- nenti e pascoli	Aziende	totale delle aziende	a vigneto

Segue B — PER FORMA DI CONDUZIONE

CONDUZIONE CON SALARIATI E/O COMPARTECIPANTI

Fino a 0,10	67	4,80	8	0,59	0,48	2	0,14	0,09	4	0,22	0,13	4	0,29	0,25	1	0,10
0,11 - 0,20	178	28,17	37	5,99	4,78	11	1,88	1,24	15	2,54	1,60	27	4,03	2,36	9	1,32
0,21 - 0,30	172	44,75	42	10,92	6,99	17	4,37	3,18	21	5,43	3,26	24	6,30	3,23	11	2,86
0,31 - 0,40	261	91,50	95	33,44	19,85	26	9,00	5,16	42	14,80	9,78	41	14,53	8,30	9	3,24
0,41 - 0,50	243	114,81	104	49,29	29,14	26	12,52	6,44	35	16,63	10,91	53	25,15	11,71	11	5,07
0,51 - 0,75	502	319,84	235	151,41	78,51	64	41,27	17,67	84	54,15	27,83	137	87,73	36,08	32	20,84
0,76 - 1,00	557	508,12	306	278,95	130,96	74	68,67	30,06	111	101,90	51,01	163	149,16	42,16	34	30,99
1,01 - 1,50	671	855,35	396	507,24	216,63	144	185,19	61,21	126	161,17	74,72	218	278,66	67,15	44	57,99
1,51 - 2,00	590	1.055,97	377	678,32	255,45	99	178,33	54,95	147	267,38	115,99	194	346,73	74,60	40	71,59
2,01 - 2,50	379	862,74	250	570,92	200,60	71	163,43	41,63	115	264,88	108,03	130	296,61	51,65	22	50,79
2,51 - 3,00	379	1.057,98	243	678,87	225,04	92	257,26	68,46	125	349,20	126,04	140	389,67	54,77	23	64,40
3,01 - 3,50	226	739,34	159	520,84	181,85	48	156,71	36,18	76	249,38	82,54	68	223,70	32,53	17	55,47
3,51 - 4,00	217	925,33	143	545,18	161,60	51	197,02	54,50	84	320,74	102,00	78	296,84	45,74	16	61,19
4,01 - 4,50	131	559,57	88	375,82	88,92	35	149,42	32,82	56	239,70	86,47	58	248,19	25,66	8	34,90
4,51 - 5,00	157	753,10	114	546,51	144,55	43	207,52	52,65	72	346,69	116,43	56	265,97	26,35	16	77,40
5,01 - 7,50	398	2.356,06	245	1.514,25	389,83	100	625,62	120,28	167	1.031,31	390,67	129	788,31	80,97	25	152,38
7,51 - 10,00	256	2.242,87	166	1.456,92	360,61	80	698,87	182,89	124	1.091,74	413,06	85	744,71	49,47	20	179,01
10,01 - 12,50	164	1.856,78	100	1.127,45	283,10	35	391,05	93,83	74	838,62	317,42	40	448,37	34,50	11	125,43
12,51 - 15,00	118	1.623,24	69	959,06	218,42	27	371,97	74,96	60	827,86	292,62	30	413,41	23,73	7	98,89
15,01 - 20,00	168	2.932,25	91	1.582,05	337,67	45	770,16	166,25	100	1.747,45	703,13	40	688,69	59,08	14	244,71
20,01 - 25,00	97	2.179,80	53	1.196,85	281,39	19	433,40	73,50	52	1.163,69	377,14	15	334,36	10,64	5	111,29
25,01 - 30,00	91	2.509,67	50	1.366,48	309,22	26	718,49	95,68	48	1.322,71	537,68	24	653,00	21,00	4	106,36
30,01 - 40,00	128	4.433,78	75	2.587,28	558,57	33	1.132,33	118,42	85	2.945,01	1.217,83	27	908,92	18,18	7	242,68
40,01 - 50,00	106	4.774,11	59	2.658,22	603,31	38	1.704,02	239,29	74	3.356,56	1.356,35	20	883,15	9,39	5	238,72
50,01 - 75,00	155	9.568,04	105	6.453,45	1.301,34	53	3.279,65	450,01	111	6.891,95	2.806,90	39	2.405,30	47,90	5	314,59
75,01 - 100,00	93	8.103,59	53	4.598,28	685,46	29	2.515,18	318,28	66	5.790,06	2.851,23	21	1.837,03	44,39	—	—
100,01 - 150,00	111	13.751,97	70	8.666,70	1.386,35	41	5.024,83	433,95	91	11.342,23	4.783,42	28	3.491,75	45,91	3	360,13
150,01 - 200,00	78	13.700,79	49	8.618,96	1.350,33	28	4.944,35	425,78	63	11.073,34	4.285,77	9	1.608,70	19,70	1	166,02
200,01 - 250,00	52	11.716,06	38	8.520,65	1.321,43	19	4.223,48	500,24	40	9.072,61	3.557,70	16	3.621,97	17,69	—	—
250,01 - 500,00	102	36.018,64	61	21.533,70	2.686,31	39	13.875,77	1.873,93	82	28.976,55	10.613,04	25	8.793,24	72,71	2	612,82
500,01 - 1.000,00	61	40.357,56	24	14.859,41	1.080,70	9	5.544,76	255,72	49	31.825,10	13.435,16	11	6.556,76	40,16	2	1.380,54
1.000,01 - 2.500,00	27	41.315,58	3	5.712,69	123,50	1	1.058,03	78,00	22	33.182,33	13.081,21	—	—	—	—	—
oltre 2.500	15	60.031,64	—	—	—	—	—	—	13	52.502,28	16.136,97	—	—	—	—	—
TOTALE	6.950	267.393,80	3.908	98.366,69	15.022,89	1.425	48.944,69	5.967,25	2.434	207.376,21	78.074,04	1.950	36.811,23	1.077,96	404	4.871,72

CONDUZIONE A COLONIA PARZIARIA APPODERATA

Fino a 0,10	—	—	—	—	—	—	—	—	—	—	—	—	—	—	—	—
0,11 - 0,20	—	—	—	—	—	—	—	—	—	—	—	—	—	—	—	—
0,21 - 0,30	—	—	—	—	—	—	—	—	—	—	—	—	—	—	—	—
0,31 - 0,40	—	—	—	—	—	—	—	—	—	—	—	—	—	—	—	—
0,41 - 0,50	—	—	—	—	—	—	—	—	—	—	—	—	—	—	—	—
0,51 - 0,75	—	—	—	—	—	—	—	—	—	—	—	—	—	—	—	—
0,76 - 1,00	3	2,84	2	2,00	0,99	1	1,00	0,22	1	1,00	0,30	—	—	—	2	1,84
1,01 - 1,50	5	6,31	5	6,31	2,30	2	2,62	0,50	1	1,14	0,02	—	—	—	1	1,12
1,51 - 2,00	6	10,76	5	8,76	4,08	2	3,41	1,09	3	5,35	0,88	—	—	—	—	—
2,01 - 2,50	6	13,78	5	11,45	3,74	3	6,93	1,70	2	4,75	0,16	3	7,02	0,56	1	2,42
2,51 - 3,00	11	31,40	8	23,07	14,17	5	14,25	2,64	6	16,86	5,16	3	8,41	0,59	2	5,17
3,01 - 3,50	9	29,92	8	26,77	15,44	3	10,16	3,10	5	16,35	4,32	3	9,67	1,24	—	—
3,51 - 4,00	16	63,14	16	63,14	25,70	4	16,00	3,31	6	23,63	5,59	5	19,63	2,81	4	16,00
4,01 - 4,50	11	47,66	9	39,23	10,06	7	30,92	4,08	5	21,85	6,82	3	12,73	4,38	4	17,15
4,51 - 5,00	27	130,25	27	130,25	44,12	19	91,64	15,63	13	62,39	13,28	5	23,24	2,39	9	43,34
5,01 - 7,50	104	654,96	94	594,99	186,95	57	366,75	66,47	53	337,20	94,15	39	247,42	18,56	17	109,37
7,51 - 10,00	75	665,91	71	632,22	210,76	44	388,85	81,33	48	430,36	102,70	27	234,48	13,51	19	165,62
10,01 - 12,50	62	696,85	61	684,79	198,54	39	435,90	68,32	51	572,77	126,28	25	281,99	13,28	14	150,55
12,51 - 15,00	74	1.016,90	72	990,37	260,92	45	620,17	105,96	58	796,96	190,51	21	285,90	15,44	11	153,20
15,01 - 20,00	81	1.456,03	74	1.330,05	313,14	51	911,61	137,00	72	1.291,51	464,87	28	497,22	23,97	11	194,78
20,01 - 25,00	51	1.153,30	50	1.130,27	256,52	41	922,57	135,80	44	1.002,76	330,96	13	299,47	8,12	3	68,35
25,01 - 30,00	33	913,67	32	884,25	224,57	21	581,10	97,50	26	710,71	215,19	7	191,10	6,30	2	56,35
30,01 - 40,00	41	1.466,24	39	1.395,28	250,88	23	789,03	104,78	36	1.299,77	479,35	11	414,24	7,32	7	249,11
40,01 - 50,00	36	1.600,00	34	1.510,04	237,32	14	639,84	59,06	29	1.294,91	445,47	11	484,78	8,66	6	277,56
50,01 - 75,00	35	2.138,50	35	2.138,50	255,72	20	1.177,38	75,12	33	2.011,50	732,72	8	470,34	9,87	5	294,75
75,01 - 100,00	13	1.129,97	13	1.129,97	118,49	8	703,90	48,05	13	1.129,97	292,76	3	249,00	4,46	1	79,46
100,01 - 150,00	8	920,78	8	920,78	79,35	3	320,03	14,38	8	920,78	461,61	2	212,91	1,41	—	—
150,01 - 200,00	4	737,89	4	737,89	34,83	1	167,00	10,00	4	737,89	366,00	—	—	—	—	—
200,01 - 250,00	1	244,00	1	244,00	2,00	1	244,00	0,17	1	244,00	106,25	—	—	—	—	—
250,01 - 500,00	2	527,50	2	527,50	44,00	1	263,49	15,00	1	264,01	222,66	—	—	—	—	—
500,01 - 1.000,00	—	—	—	—	—	—	—	—	—	—	—	—	—	—	—	—
1.000,01 - 2.500,00	—	—	—	—	—	—	—	—	—	—	—	—	—	—	—	—
oltre 2.500	—	—	—	—	—	—	—	—	—	—	—	—	—	—	—	—
TOTALE	714	15.658,56	675	15.161,88	2.794,59	415	8.708,55	1.051,21	519	13.198,42	4.668,01	217	3.949,55	142,87	119	1.886,14

Segue Tav. 8 — Aziende per classe di superficie e principali coltivazioni praticate
Superficie in ettari

CLASSI DI SUPERFICIE DELLE AZIENDE Ettari	TOTALE		AZIENDE CHE PRATICANO LA COLTIVAZIONE DI											
	Aziende	Superficie	Frumento			Foraggere						Vite		
			Aziende	Superficie		Prati avvicendati ed erbai		Prati permanenti e pascoli		Coltura specializzata (vigneto)		Coltura promiscua		
				totale delle aziende	a frumento	Aziende	totale delle aziende	a prati avvicendati ed erbai	Aziende	totale delle aziende	a prati permanenti e pascoli		Aziende	totale delle aziende

Segue B - PER FORMA DI CONDUZIONE
ALTRA FORMA DI CONDUZIONE

Fino a 0,10	56	4,19	13	0,96	0,62	2	0,13	0,13	2	0,18	0,18	2	0,18	0,06	4	0,35
0,11 - 0,20	122	19,37	47	7,66	4,88	10	1,56	1,19	7	1,17	0,59	13	2,28	1,24	17	2,73
0,21 - 0,30	145	37,59	59	15,28	9,16	13	3,37	1,79	16	4,22	2,12	25	6,46	3,04	20	5,27
0,31 - 0,40	222	77,54	129	45,14	28,63	33	11,59	5,93	25	8,74	3,98	25	8,61	4,08	37	13,19
0,41 - 0,50	183	86,89	114	54,41	28,74	40	19,18	8,52	21	9,95	3,88	30	14,21	4,77	28	13,37
0,51 - 0,75	459	294,89	331	213,47	100,86	99	64,59	24,42	61	38,35	18,18	82	52,88	13,99	75	47,95
0,76 - 1,00	487	448,26	376	346,83	153,85	145	136,97	48,22	90	83,10	27,78	93	85,06	18,83	106	97,81
1,01 - 1,50	769	984,64	595	763,43	313,99	248	320,26	99,28	180	234,69	68,14	185	236,88	42,45	154	199,26
1,51 - 2,00	686	1.225,67	558	999,45	375,64	258	464,27	118,60	213	383,17	116,21	202	360,57	73,54	118	212,41
2,01 - 2,50	499	1.133,73	421	957,34	330,29	209	476,44	121,55	184	421,28	117,93	147	335,43	42,05	124	277,69
2,51 - 3,00	552	1.547,68	496	1.390,23	461,22	247	693,24	180,10	215	601,70	157,90	177	495,06	46,13	110	311,37
3,01 - 3,50	346	1.131,68	315	1.030,63	345,58	159	522,56	132,30	149	489,33	112,83	118	386,44	41,72	86	282,89
3,51 - 4,00	421	1.605,69	376	1.435,72	472,78	241	920,27	210,80	196	748,87	194,97	155	591,71	43,13	99	378,10
4,01 - 4,50	225	963,02	201	860,88	259,95	114	489,93	117,58	126	539,54	152,32	95	406,90	37,40	46	196,83
4,51 - 5,00	244	1.181,69	224	1.086,18	333,49	128	622,79	133,00	127	616,47	164,85	89	431,37	39,56	55	264,40
5,01 - 7,50	734	4.522,34	667	4.110,97	1.099,01	416	2.576,64	534,32	429	2.668,80	741,13	269	1.649,19	124,79	159	995,31
7,51 - 10,00	418	3.641,90	388	3.380,52	876,22	229	1.992,61	383,41	275	2.406,90	706,17	143	1.233,54	66,92	74	652,72
10,01 - 12,50	248	2.767,79	230	2.566,33	633,65	145	1.618,55	281,74	155	1.730,18	429,41	99	1.107,51	55,27	41	459,83
12,51 - 15,00	220	3.024,94	211	2.900,75	688,84	139	1.911,84	300,26	155	2.136,09	540,18	92	1.270,98	65,95	42	572,11
15,01 - 20,00	242	4.232,55	235	4.110,00	870,59	157	2.741,59	420,13	186	3.261,12	971,52	102	1.772,48	84,14	35	617,61
20,01 - 25,00	142	3.232,28	136	3.098,43	628,59	91	2.084,76	308,67	118	2.695,09	858,69	56	1.269,55	36,27	16	357,17
25,01 - 30,00	89	2.451,20	84	2.320,17	439,14	58	1.611,38	229,05	75	2.073,27	641,14	32	877,54	40,18	13	362,78
30,01 - 40,00	118	4.090,40	115	3.984,88	822,60	80	2.758,47	343,67	100	3.486,41	923,88	43	1.486,90	42,68	16	544,82
40,01 - 50,00	74	3.335,40	73	3.287,40	566,44	47	2.123,36	235,89	64	2.879,95	842,99	28	1.262,44	19,04	16	721,55
50,01 - 75,00	85	5.190,46	84	5.120,30	919,12	60	3.643,10	485,78	77	4.678,48	1.517,35	32	1.954,07	30,63	9	557,38
75,01 - 100,00	45	3.890,67	44	3.803,20	597,72	28	2.443,20	251,27	40	3.458,57	1.203,07	28	2.425,30	66,69	6	516,62
100,01 - 150,00	31	3.742,47	29	3.516,24	487,85	15	1.823,78	195,90	28	3.376,56	1.001,56	15	1.804,66	32,02	3	372,95
150,01 - 200,00	13	2.407,67	12	2.207,67	233,70	9	1.675,89	216,30	11	2.027,67	629,59	5	901,82	33,01	—	—
200,01 - 250,00	7	1.571,63	7	1.571,63	193,07	4	900,59	95,61	7	1.571,63	597,57	4	914,44	10,51	—	—
250,01 - 500,00	9	2.577,29	9	2.577,29	154,67	7	1.943,89	73,54	9	2.577,29	1.031,55	3	905,25	7,16	2	560,40
500,01 - 1.000,00	1	592,07	1	592,07	30,00	—	—	—	—	—	—	—	—	—	—	—
1.000,01 - 2.500,00	—	—	—	—	—	—	—	—	—	—	—	—	—	—	—	—
oltre 2.500	—	—	—	—	—	—	—	—	—	—	—	—	—	—	—	—
TOTALE	7.892	62.013,59	6.580	58.355,46	12.460,89	3.431	36.596,80	5.558,95	3.341	45.208,77	13.777,66	2.389	24.249,71	1.127,25	1.511	9.594,87

C - PER ZONA ALTIMETRICA
MONTAGNA

Fino a 0,10	1.587	108,24	257	18,59	14,23	32	2,26	1,54	103	6,93	5,28	134	10,31	6,35	82	6,18
0,11 - 0,20	2.435	386,56	795	127,46	86,15	95	15,63	9,28	253	41,45	27,75	295	47,51	26,41	187	30,17
0,21 - 0,30	2.048	528,56	875	225,14	135,90	107	27,60	14,05	293	76,10	45,92	269	69,60	32,74	192	49,58
0,31 - 0,40	2.614	916,05	1.332	467,80	252,24	200	69,71	31,42	459	159,77	88,65	461	160,62	65,68	255	88,48
0,41 - 0,50	2.046	955,26	1.209	566,82	284,36	233	110,29	44,38	387	181,06	90,33	368	172,97	53,79	224	104,45
0,51 - 0,75	4.408	2.817,68	2.853	1.829,57	825,77	507	326,30	111,50	948	609,64	272,10	916	586,74	146,68	500	319,59
0,76 - 1,00	4.679	4.274,17	3.460	3.177,81	1.303,06	707	649,78	199,79	1.208	1.105,54	462,13	996	901,88	190,76	621	567,22
1,01 - 1,50	5.396	6.827,04	4.155	5.274,08	1.960,77	1.019	1.315,59	327,09	1.756	2.237,47	837,69	1.393	1.767,01	269,49	803	1.028,01
1,51 - 2,00	4.345	7.752,71	3.466	6.186,19	1.951,52	1.036	1.861,42	413,63	1.903	3.412,76	1.232,24	1.312	2.345,61	327,06	685	1.235,16
2,01 - 2,50	2.730	6.201,83	2.197	4.997,67	1.447,57	680	1.552,75	316,14	1.350	3.078,13	1.106,14	855	1.942,89	206,57	461	1.044,98
2,51 - 3,00	2.666	7.414,31	2.214	6.157,19	1.597,60	779	2.166,46	410,96	1.462	4.053,87	1.407,18	927	2.574,54	272,06	460	1.283,71
3,01 - 3,50	1.517	4.964,55	1.305	4.274,43	1.078,26	423	1.388,93	259,24	891	2.925,36	1.134,74	532	1.743,19	158,25	240	787,05
3,51 - 4,00	1.395	5.296,81	1.179	4.479,55	1.095,20	442	1.684,61	279,25	828	3.144,58	1.061,98	506	1.911,86	153,32	249	945,33
4,01 - 4,50	946	4.039,27	815	3.480,02	812,25	251	1.076,78	170,63	593	2.531,77	927,82	373	1.593,17	113,46	152	647,14
4,51 - 5,00	970	4.657,20	836	4.013,97	933,19	310	1.492,85	244,37	625	3.006,02	1.083,83	324	1.549,04	106,92	172	820,59
5,01 - 7,50	2.528	15.509,15	2.182	13.389,07	2.836,95	747	4.617,50	644,31	1.735	10.654,74	4.011,81	869	5.308,55	318,35	338	2.067,63
7,51 - 10,00	1.353	11.753,28	1.200	10.415,63	1.952,44	458	3.970,20	598,91	1.000	8.679,89	3.439,42	451	3.924,51	183,55	148	1.291,69
10,01 - 12,50	749	8.377,33	646	7.212,47	1.230,06	223	2.480,26	333,81	560	6.266,60	2.658,89	259	2.892,54	103,10	67	745,27
12,51 - 15,00	528	7.257,19	441	6.060,92	901,21	191	2.618,37	288,41	418	5.743,61	2.540,21	165	2.259,77	79,68	59	803,45
15,01 - 20,00	574	10.027,82	475	8.301,35	1.190,42	182	3.157,93	322,86	463	8.107,21	3.691,79	171	2.967,44	104,64	52	908,85
20,01 - 25,00	312	6.994,97	246	5.518,39	756,85	101	2.280,06	235,12	257	5.759,79	2.646,95	93	2.077,98	52,88	24	542,15
25,01 - 30,00	210	5.772,89	155	4.261,36	447,42	58	1.602,83	111,81	169	4.659,12	2.282,16	63	1.719,15	33,39	17	470,16
30,01 - 40,00	281	9.704,08	232	8.000,58	813,42	84	2.888,33	215,03	241	8.337,55	4.142,67	77	2.653,86	49,68		

Seque TAV. 8 — Aziende per classe di superficie e principali coltivazioni praticate

Superficie in ettari

CLASSI DI SUPERFICIE DELLE AZIENDE <i>Ettari</i>	TOTALE		AZIENDE CHE PRATICANO LA COLTIVAZIONE DI												
	Aziende	Superficie	Frumento			Foraggiere						Vite			
			Aziende	Superficie		Prati avvicendati ed erbai			Prati permanenti e pascoli			Coltura specializzata (vigneto)		Coltura promiscua	
				totale delle aziende	a frumento	Aziende	totale delle aziende	a prati avvicen- dati ed erbai	Aziende	totale delle aziende	a prati perma- nenti e pascoli	Aziende	totale delle aziende	a vigneto	Aziende

Seque C — PER ZONA ALTIMETRICA

COLLINA

Fino a 0,10	571	40,24	119	8,83	7,21	39	2,58	2,18	78	5,50	5,36	40	3,00	2,39	81	5,47
0,11 - 0,20	1.246	203,29	445	74,24	57,98	116	19,12	13,83	131	20,90	15,59	152	24,48	16,13	138	21,88
0,21 - 0,30	1.170	301,43	514	132,52	95,11	127	32,71	18,05	138	35,86	22,45	189	49,27	28,32	151	39,07
0,31 - 0,40	2.019	699,16	1.021	353,89	247,75	303	105,17	60,58	258	89,32	53,79	306	106,80	53,97	195	68,57
0,41 - 0,50	1.712	805,12	901	424,93	272,59	278	131,96	64,40	224	105,97	56,87	319	149,98	58,50	157	72,31
0,51 - 0,75	3.857	2.457,37	2.307	1.483,34	853,35	769	498,64	203,12	661	421,49	218,26	793	508,27	181,65	396	250,97
0,76 - 1,00	3.783	3.455,81	2.603	2.391,72	1.539,78	993	916,71	336,11	800	735,53	309,32	904	819,63	245,29	414	375,42
1,01 - 1,50	4.998	6.379,88	3.559	4.564,09	2.191,93	1.618	2.086,18	665,00	1.221	1.569,14	554,53	1.384	1.760,58	409,13	530	670,43
1,51 - 2,00	4.722	8.454,64	3.798	6.830,55	2.995,80	1.688	3.046,30	912,14	1.413	2.544,76	876,03	1.406	2.521,62	476,86	550	979,31
2,01 - 2,50	2.715	6.165,39	2.222	5.053,50	1.998,50	1.147	2.610,67	665,35	965	2.197,14	703,90	944	2.143,54	330,66	365	826,37
2,51 - 3,00	2.777	7.759,51	2.350	6.574,42	2.534,97	1.311	3.672,17	903,91	1.133	3.170,51	905,69	987	2.752,57	337,06	361	1.000,43
3,01 - 3,50	1.701	5.571,37	1.423	4.665,94	1.738,46	797	2.615,62	613,56	711	2.330,51	944,37	655	2.143,95	243,63	245	805,04
3,51 - 4,00	1.888	7.203,36	1.651	6.300,75	2.280,26	991	3.778,90	879,52	842	3.217,28	832,06	742	2.824,03	277,95	258	978,53
4,01 - 4,50	967	4.134,64	842	3.601,29	1.235,14	502	2.150,98	485,53	456	1.948,16	499,81	415	1.772,98	174,14	122	521,29
4,51 - 5,00	1.148	5.539,11	1.014	4.897,48	1.676,31	656	3.170,60	699,91	571	2.762,67	722,75	454	2.184,20	184,13	166	796,10
5,01 - 7,50	2.951	18.262,64	2.618	16.219,92	5.249,17	1.601	9.958,83	2.046,07	1.619	10.073,14	2.711,45	1.176	7.273,39	712,41	374	2.327,57
7,51 - 10,00	1.632	14.249,49	1.469	12.833,75	3.947,15	887	7.738,98	1.515,09	1.012	8.869,46	2.598,99	626	5.433,48	277,00	175	1.527,69
10,01 - 12,50	780	8.746,07	699	7.838,03	2.284,55	431	4.852,17	878,33	493	5.538,56	1.497,70	322	3.605,54	174,85	80	894,81
12,51 - 15,00	627	8.662,57	567	7.837,86	2.187,89	367	5.069,50	880,51	426	5.904,64	1.677,19	225	3.102,70	123,58	58	799,30
15,01 - 20,00	754	13.156,22	674	11.754,53	3.122,44	436	7.578,78	1.237,23	563	9.822,91	3.071,48	263	4.548,26	158,89	57	995,60
20,01 - 25,00	374	8.422,48	325	7.317,17	1.732,74	207	4.676,56	651,07	286	6.454,97	1.928,17	129	2.893,01	82,56	25	546,91
25,01 - 30,00	261	7.153,93	225	6.146,08	1.452,59	148	4.059,67	559,62	189	5.180,82	1.730,27	72	1.974,49	61,51	19	524,46
30,01 - 40,00	292	10.167,55	244	8.490,41	2.073,07	160	5.561,53	755,43	225	7.857,78	2.469,45	79	2.717,42	49,08	21	724,14
40,01 - 50,00	180	8.087,95	142	6.360,58	1.492,73	92	4.144,62	548,00	140	6.289,92	2.378,72	44	1.965,39	41,05	12	543,09
50,01 - 75,00	220	13.500,19	179	10.956,07	2.411,07	113	6.879,11	847,77	182	11.172,28	3.851,02	65	3.944,27	58,41	14	838,18
75,01 - 100,00	94	8.282,84	74	6.531,10	1.508,92	47	4.133,18	615,33	70	6.194,45	2.150,49	28	2.532,80	75,08	2	176,32
100,01 - 150,00	96	11.726,86	72	8.777,67	1.896,71	47	5.794,55	641,34	86	10.465,55	3.665,27	27	3.351,73	59,75	5	587,46
150,01 - 200,00	41	7.226,35	32	5.719,88	1.090,37	20	3.663,03	406,65	31	5.512,99	2.187,50	9	1.619,54	45,85	1	166,02
200,01 - 250,00	21	4.653,91	18	3.985,79	769,39	8	1.785,40	228,68	16	3.573,80	1.545,05	10	2.220,92	17,03	—	—
250,01 - 500,00	37	12.355,57	27	9.186,27	1.504,57	22	7.702,78	1.210,70	32	10.669,06	3.272,55	15	5.438,68	62,03	2	612,82
500,01 - 1.000,00	15	10.107,08	5	3.187,38	442,00	2	1.093,35	62,00	12	7.907,05	3.478,01	2	1.077,57	1,95	—	—
1.000,01 - 2.500,00	11	15.992,90	1	2.414,66	15,00	—	—	—	8	12.176,97	6.189,80	—	—	—	—	—
oltre 2.500	2	6.902,37	—	—	—	—	—	—	2	6.902,37	3.279,00	—	—	—	—	—
TOTALE	43.662	246.827,29	32.140	182.914,64	52.905,50	15.923	109.530,35	19.607,01	14.994	161.721,46	56.402,89	12.782	73.464,09	5.020,84	4.974	18.675,56

PIANURA

Fino a 0,10	155	10,00	9	0,80	0,80	2	0,19	0,19	7	0,46	0,46	1	0,08	0,08	3	0,20
0,11 - 0,20	208	33,29	44	7,49	7,41	4	0,68	0,58	7	1,05	1,05	8	1,41	1,19	4	0,61
0,21 - 0,30	160	41,80	52	13,81	13,49	7	1,86	1,73	10	2,65	2,44	8	2,22	1,82	2	0,50
0,31 - 0,40	406	138,60	214	72,57	69,13	25	8,60	5,88	26	8,91	7,50	33	11,40	9,52	6	2,12
0,41 - 0,50	215	101,98	110	52,34	46,60	14	6,79	4,39	25	11,58	9,41	15	7,00	4,59	2	1,00
0,51 - 0,75	688	446,48	416	270,39	228,16	44	28,56	17,01	84	54,66	43,03	38	24,96	17,76	4	2,59
0,76 - 1,00	568	530,03	377	353,92	269,42	69	64,74	37,98	73	67,33	47,61	45	42,92	22,16	6	5,16
1,01 - 1,50	718	926,68	520	675,89	442,78	122	158,99	63,45	86	109,05	59,95	68	88,34	33,61	16	22,00
1,51 - 2,00	720	1.293,55	551	990,09	548,88	144	260,74	84,43	79	141,02	69,20	78	138,36	41,75	28	51,94
2,01 - 2,50	323	741,07	262	600,89	332,80	83	189,67	52,54	44	100,25	40,16	37	84,71	18,73	15	34,93
2,51 - 3,00	468	1.323,90	432	1.222,61	645,66	105	294,72	79,37	138	397,69	149,61	71	201,32	29,69	21	60,29
3,01 - 3,50	260	848,49	241	786,21	400,69	68	224,05	62,47	82	263,70	94,49	51	167,57	20,15	7	22,19
3,51 - 4,00	266	1.015,66	252	962,17	445,82	67	257,70	68,08	85	327,06	124,26	65	245,57	24,38	10	38,75
4,01 - 4,50	110	467,38	98	416,65	182,73	37	157,39	43,43	30	126,34	48,17	19	80,70	7,62	2	8,66
4,51 - 5,00	170	818,86	160	771,08	352,79	51	246,95	56,42	49	237,14	83,59	38	180,41	23,01	15	73,27
5,01 - 7,50	374	2.303,43	351	2.163,88	912,79	158	971,27	240,19	95	584,37	172,54	74	447,74	42,18	24	146,31
7,51 - 10,00	190	1.648,05	179	1.547,96	620,39	91	790,06	167,72	72	637,18	212,58	30	262,54	18,18	12	106,18
10,01 - 12,50	97	1.084,52	90	1.005,88	440,51	47	518,94	115,31	43	484,50	115,34	10	109,18	6,99	7	76,93
12,51 - 15,00	51	694,22	49	665,88	253,45	25	338,31	68,16	18	245,96	91,57	10	135,12	7,32	2	28,33
15,01 - 20,00	68	1.196,58	62	1.084,16	394,65	36	631,80	109,61	36	625,32	175,95	14	253,33	21,37	1	16,00
20,01 - 25,00	36	811,67	35	787,67	333,86	20	445,65	88,01	19	432,17	100,41	3	67,53	2,67	1	25,00
25,01 - 30,00	34	940,91	31	854,91	344,27	20	551,02	103,82	23	637,20	161,96	6	163,42	4,92	2	58,32
30,01 - 40,00	42	1.485,97	39	1.373,27	526,83	27	950,91	158,32								

TAV. 9 — Aziende per classe di

Superficie

CLASSI DI SUPERFICIE DELLE AZIENDE <i>Ettari</i>	AZIENDE CON BESTIAME BOVINO								AZIENDE SENZA	
	Aziende		Capi						Aziende	
	Numero	Superficie	Bovini		Altri				Numero	Superficie
			Totale	di cui vacche da latte	Bufalini	Ovini e caprini	Suini	Equini		
Senza terreno agrario . . .	52	—	143	44	—	766	29	20	29	—
fino a 0,10	29	1,84	55	17	—	154	19	10	532	36,19
0,11 - 0,20	73	11,62	112	24	—	108	60	21	948	152,82
0,21 - 0,30	68	17,35	104	27	—	61	62	18	831	213,79
0,31 - 0,40	149	51,65	224	55	—	275	141	45	1.386	482,94
0,41 - 0,50	148	69,86	230	57	—	164	124	47	1.157	542,20
0,51 - 0,75	436	280,67	666	172	—	689	409	138	2.742	1.752,71
0,76 - 1,00	628	584,08	967	255	—	1.081	612	194	2.905	2.651,93
1,01 - 1,50	1.248	1.627,71	1.966	589	—	1.700	1.314	435	4.088	5.219,33
1,51 - 2,00	1.434	2.593,46	2.545	624	—	2.881	1.591	612	3.901	6.982,45
2,01 - 2,50	1.061	2.423,15	1.990	460	—	2.256	1.249	487	2.378	5.402,20
2,51 - 3,00	1.348	3.782,86	2.627	634	—	2.797	1.652	607	2.460	6.856,35
3,01 - 3,50	823	2.703,72	1.720	434	—	1.965	1.029	438	1.521	4.974,53
3,51 - 4,00	1.067	4.075,07	2.183	471	—	2.424	1.430	594	1.434	5.454,07
4,01 - 4,50	569	2.440,79	1.315	285	—	1.544	773	312	823	3.507,03
4,51 - 5,00	814	3.937,51	2.023	448	—	3.010	1.163	480	872	4.185,86
5,01 - 7,50	2.296	14.306,76	6.336	1.222	—	9.147	3.511	1.541	2.135	13.058,50
7,51 - 10,00	1.574	13.797,40	4.981	906	—	9.962	2.616	1.162	912	7.860,76
10,01 - 12,50	807	9.077,82	2.872	497	—	5.852	1.464	596	476	5.298,42
12,51 - 15,00	682	9.419,57	2.786	480	—	5.393	1.385	515	293	4.015,29
15,01 - 20,00	832	14.498,36	3.706	564	—	8.917	1.797	678	289	5.040,47
20,01 - 25,00	447	10.089,42	2.337	331	—	5.516	1.006	380	136	3.016,38
25,01 - 30,00	310	8.515,53	1.825	365	—	5.278	764	282	85	2.333,06
30,01 - 40,00	405	14.095,33	2.666	438	—	8.739	1.219	414	102	3.542,87
40,01 - 50,00	228	10.231,84	2.081	478	—	5.441	702	264	49	2.175,09
50,01 - 75,00	306	18.726,98	3.429	785	—	9.532	1.161	401	62	3.764,45
75,01 - 100,00	148	12.916,80	2.101	611	—	6.598	827	216	30	2.624,30
100,01 - 150,00	153	19.049,99	2.892	810	—	8.946	916	263	23	2.711,35
150,01 - 200,00	69	12.240,92	1.644	501	—	8.107	470	148	18	3.122,76
200,01 - 250,00	50	11.287,30	1.570	512	—	5.236	477	147	2	427,60
250,01 - 500,00	67	22.949,05	3.145	1.115	—	9.138	678	217	17	5.730,79
500,01 - 1.000,00	22	13.434,82	1.059	342	—	4.145	116	46	3	1.824,18
1.000,01 - 2.500,00	2	3.298,03	100	50	—	569	66	11	—	—
oltre 2.500	—	—	—	—	—	—	—	—	—	—
TOTALE	18.345	242.537,26	64.400	14.603	—	138.391	30.832	11.739	32.639	114.960,67

A - T O T

B - PER FORMA										
CONDUZIONE DIRETTA										
CLASSI DI SUPERFICIE DELLE AZIENDE <i>Ettari</i>	Aziende		Capi						Aziende	
	Numero	Superficie	Bovini		Altri				Numero	Superficie
			Totale	di cui vacche da latte	Bufalini	Ovini e caprini	Suini	Equini		
	Senza terreno agrario . . .	52	—	143	44	—	766	29	20	28
fino a 0,10	29	1,84	55	17	—	154	19	10	520	35,46
0,11 - 0,20	70	11,14	109	22	—	107	59	21	916	147,65
0,21 - 0,30	66	16,87	98	24	—	57	59	18	795	204,66
0,31 - 0,40	143	49,59	214	49	—	275	136	44	1.333	464,30
0,41 - 0,50	142	67,01	213	52	—	119	120	45	1.095	512,94
0,51 - 0,75	415	266,76	638	167	—	663	385	134	2.574	1.645,21
0,76 - 1,00	596	553,59	919	235	—	1.065	579	187	2.695	2.459,94
1,01 - 1,50	1.175	1.532,16	1.861	563	—	1.503	1.222	417	3.733	4.765,50
1,51 - 2,00	1.327	2.400,06	2.370	562	—	2.735	1.451	577	3.575	6.396,28
2,01 - 2,50	941	2.148,16	1.788	408	—	2.073	1.097	450	2.137	4.854,37
2,51 - 3,00	1.164	3.267,25	2.282	544	—	2.488	1.397	546	2.222	6.187,54
3,01 - 3,50	703	2.308,44	1.474	369	—	1.721	864	396	1.351	4.419,23
3,51 - 4,00	876	3.341,51	1.805	380	—	2.039	1.123	512	1.259	4.784,70
4,01 - 4,50	454	1.945,74	1.064	228	—	1.306	581	259	736	3.135,72
4,51 - 5,00	657	3.172,79	1.670	362	—	2.566	887	398	767	3.682,19
5,01 - 7,50	1.815	11.325,81	5.081	934	—	7.331	2.652	1.303	1.845	11.263,91
7,51 - 10,00	1.226	10.735,85	3.781	629	—	7.777	1.863	962	765	6.583,81
10,01 - 12,50	561	6.329,32	1.961	294	—	4.516	882	463	389	4.309,91
12,51 - 15,00	450	6.224,68	1.735	246	—	3.572	718	379	223	3.055,26
15,01 - 20,00	539	9.374,13	2.340	328	—	6.102	962	468	228	3.960,01
20,01 - 25,00	260	5.842,01	1.260	128	—	3.141	444	233	102	2.246,94
25,01 - 30,00	185	5.061,40	952	169	—	2.856	343	174	54	1.477,62
30,01 - 40,00	230	7.996,07	1.436	233	—	5.069	431	218	55	1.900,67
40,01 - 50,00	85	3.792,42	682	154	—	2.159	173	83	28	1.231,93
50,01 - 75,00	130	7.908,13	1.223	317	—	3.547	258	137	30	1.843,73
75,01 - 100,00	58	5.105,06	727	261	—	2.337	132	56	16	1.433,14
100,01 - 150,00	56	7.083,41	962	275	—	4.038	163	71	13	1.561,88
150,01 - 200,00	15	2.619,87	341	100	—	1.078	40	16	4	676,43
200,01 - 250,00	12	2.719,48	260	146	—	671	82	27	1	204,00
250,01 - 500,00	4	1.521,63	65	37	—	321	3	2	7	2.215,40
500,01 - 1.000,00	2	1.284,90	136	20	—	803	4	—	1	600,00
1.000,01 - 2.500,00	—	—	—	—	—	—	—	—	—	—
oltre 2.500	—	—	—	—	—	—	—	—	—	—
TOTALE	14.438	116.007,08	39.645	8.297	—	74.955	19.158	8.628	29.497	88.260,33

superficie e dotazione di bestiame

in ettari

BESTIAME BOVINO				TOTALE AZIENDE CON BESTIAME								AZIENDE SENZA BESTIAME		TOTALE	
Capi				Aziende		Capi									
Bufalini	Ovini e caprini	Suini	Equini	Numero	Superficie	Bovini		Bufalini	Ovini e caprini	Suini	Equini	Numero	Superficie	Aziende	Superficie
						Totale	di cui vacche da latte								
—	1.579	12	8	81	—	143	44	—	2.345	41	28	—	—	81	—
—	395	488	87	561	38,03	55	17	—	549	507	97	1.752	120,45	2.313	158,48
—	987	843	197	1.021	164,44	112	24	—	1.095	903	218	2.868	458,70	3.889	623,14
—	876	787	195	899	231,14	104	27	—	937	849	213	2.479	640,65	3.378	871,79
—	1.348	1.236	422	1.535	534,59	224	55	—	1.623	1.377	467	3.504	1.219,22	5.039	1.753,81
—	1.305	1.053	348	1.305	612,06	230	57	—	1.469	1.177	395	2.668	1.250,30	3.973	1.862,36
—	3.211	2.510	952	3.178	2.033,38	666	172	—	3.900	2.919	1.090	5.775	3.688,15	8.953	5.721,53
—	3.441	2.652	1.129	3.533	3.236,01	967	255	—	4.522	3.264	1.323	5.497	5.024,00	9.030	8.260,01
—	5.183	3.757	1.838	5.336	6.847,04	1.966	589	—	6.883	5.071	2.273	5.776	7.286,56	11.112	14.133,60
—	6.087	3.599	1.979	5.335	9.575,91	2.545	624	—	8.968	5.190	2.591	4.452	7.924,99	9.787	17.500,90
—	3.720	2.225	1.282	3.439	7.825,35	1.990	460	—	5.976	3.474	1.769	2.329	5.282,94	5.768	13.108,29
—	5.008	2.349	1.456	3.808	10.639,21	2.627	634	—	7.805	4.001	2.063	2.103	5.858,51	5.911	16.497,72
—	3.846	1.501	944	2.344	7.678,25	1.720	434	—	5.811	2.530	1.382	1.134	3.706,16	3.478	11.384,41
—	3.995	1.431	936	2.501	9.529,14	2.183	471	—	6.419	2.861	1.530	1.048	3.986,69	3.549	13.515,83
—	2.686	858	499	1.392	5.947,82	1.315	285	—	4.230	1.631	811	631	2.693,47	2.023	8.641,29
—	3.058	897	574	1.686	8.123,37	2.023	448	—	6.068	2.060	1.054	602	2.891,80	2.288	11.015,17
—	9.055	2.358	1.443	4.431	27.365,26	6.336	1.222	—	18.202	5.869	2.984	1.422	8.709,96	5.853	36.075,22
—	4.976	989	668	2.486	21.658,16	4.981	906	—	14.938	3.605	1.830	689	5.992,66	3.175	27.650,82
—	3.510	543	358	1.283	14.376,24	2.872	497	—	9.362	2.007	954	343	3.831,68	1.626	18.207,92
—	3.182	373	186	975	13.434,86	2.786	480	—	8.575	1.758	701	231	3.179,12	1.206	16.613,98
—	3.813	448	222	1.121	19.538,83	3.706	564	—	12.730	2.245	900	275	4.841,79	1.396	24.380,62
—	2.455	144	100	583	13.105,80	2.337	331	—	7.971	1.150	480	139	3.123,32	722	16.229,12
—	2.172	103	55	395	10.848,59	1.825	365	—	7.450	867	337	110	3.019,14	505	13.867,73
—	2.648	155	67	507	17.638,20	2.666	438	—	11.387	1.374	481	108	3.719,40	615	21.357,60
—	2.151	46	33	277	12.406,93	2.081	478	—	7.592	748	297	78	3.508,23	355	15.915,16
—	3.133	108	39	368	22.491,43	3.429	785	—	12.665	1.269	440	107	6.674,07	475	29.165,50
—	2.068	54	20	178	15.541,10	2.101	611	—	8.666	881	236	64	5.628,57	242	21.169,67
—	1.717	54	15	176	21.761,34	2.892	810	—	10.663	970	278	61	7.585,72	237	29.347,06
—	2.159	44	11	87	15.363,68	1.644	501	—	10.266	514	159	32	5.626,24	119	20.989,92
—	194	—	2	52	11.714,90	1.570	512	—	5.430	477	149	24	5.452,28	76	17.167,18
—	2.339	121	12	84	28.679,84	3.145	1.115	—	11.477	799	229	44	15.584,16	128	44.264,00
—	472	—	2	25	15.259,00	1.059	342	—	4.617	116	48	40	27.575,53	65	42.834,53
—	—	—	—	2	3.298,03	100	50	—	569	66	11	25	38.017,55	27	41.315,58
—	—	—	—	—	—	—	—	—	—	—	—	15	60.031,64	15	60.031,64
—	92.769	31.738	16.079	50.984	357.497,93	64.400	14.603	—	231.160	62.570	27.818	46.425	264.133,65	97.409	621.631,58

DI CONDUZIONE
DEL COLTIVATORE

—	1.409	12	8	80	—	143	44	—	2.175	41	28	—	—	80	—
—	387	478	85	549	37,30	55	17	—	541	497	95	1.641	112,19	2.190	149,49
—	967	810	195	986	158,79	109	22	—	1.074	869	216	2.603	416,81	3.589	575,60
—	829	747	194	861	221,53	98	24	—	886	806	212	2.200	567,92	3.061	789,45
—	1.308	1.191	416	1.476	513,89	214	49	—	1.583	1.327	460	3.080	1.070,88	4.556	1.584,77
—	1.283	993	338	1.237	579,95	213	52	—	1.402	1.113	383	2.310	1.080,71	3.547	1.660,66
—	3.026	2.330	924	2.989	1.911,97	638	167	—	3.689	2.715	1.058	5.003	3.194,83	7.992	5.106,80
—	3.226	2.435	1.093	3.291	3.013,53	919	235	—	4.291	3.014	1.280	4.692	4.287,26	7.983	7.300,79
—	4.838	3.361	1.746	4.908	6.297,66	1.861	563	—	6.341	4.583	2.163	4.759	5.989,64	9.667	12.287,30
—	5.682	3.230	1.881	4.902	8.796,34	2.370	562	—	8.417	4.681	2.458	3.603	6.412,16	8.505	15.208,50
—	3.392	1.946	1.208	3.078	7.002,53	1.788	408	—	5.465	3.043	1.658	1.806	4.095,51	4.884	11.098,04
—	4.541	2.072	1.375	3.386	9.454,79	2.282	544	—	7.029	3.469	1.921	1.583	4.405,87	4.969	13.860,66
—	3.514	1.275	879	2.054	6.727,67	1.474	369	—	5.235	2.139	1.275	843	2.755,80	2.897	9.483,47
—	3.615	1.218	862	2.135	8.126,21	1.805	380	—	5.654	2.341	1.374	760	2.895,46	2.895	11.021,67
—	2.317	752	473	1.190	5.081,46	1.064	228	—	3.623	1.333	732	466	1.989,58	1.656	7.071,04
—	2.615	763	531	1.424	6.854,98	1.670	362	—	5.181	1.650	929	436	2.095,15	1.860	8.950,13
—	7.487	1.940	1.309	3.660	22.589,72	5.081	934	—	14.818	4.592	2.612	957	5.852,14	4.617	28.441,86
—	4.159	780	600	1.991	17.319,66	3.781	629	—	11.936	2.643	1.562	435	3.780,48	2.426	21.100,14
—	2.834	418	310	950	10.639,23	1.961	294	—	7.350	1.300	773	202	2.247,27	1.152	12.886,50
—	2.551	247	149	673	9.279,94	1.735	246	—	6.123	965	528	121	1.668,96	794	10.948,90
—	2.862	253	175	767	13.334,14	2.340	328	—	8.964	1.215	643	138	2.425,65	905	15.759,79
—	1.783	89	79	362	8.088,95	1.260	128	—	4.924	533	312	70	1.574,79	432	9.663,74
—	1.520	53	43	239	6.539,02	952	169	—	4.376	396	217	53	1.454,17	292	7.993,19
—	1.539	68	47	285	9.896,74	1.436	233	—	6.608	499	265	43	1.470,44	328	11.367,18
—	1.493	19	20	113	5.024,35	682	154	—	3.652	192	103	26	1.181,30	139	6.205,65
—	1.525	24	22	160	9.751,86	1.223	317	—	5.072	282	159	40	2.516,64	200	12.268,50
—	1.090	38	12	74	6.538,20	727	261	—	3.427	170	68	17	1.507,24	91	8.045,44
—	923	45	9	69	8.645,29	962	275	—	4.961	208	80	18	2.286,55	87	10.931,84
—	399	7	2	19	3.296,30	341	100	—	1.477	47	18	5	847,27	24	4.143,57
—	190	—	1	13	2.923,48	260	146	—	861	82	28	3	712,01	16	3.635,49
—	308	85	4	11	3.737,03	65	37	—	629	88	6	4	1.403,54	15	5.140,57
—	152	—	1	3	1.884,90	136	20	—	955	4	1	—	—	3	1.884,90
—	—	—	—	—	—	—	—	—	—	—	—	—	—	—	—
—	—	—	—	—	—	—	—	—	—	—	—	—	—	—	—
—	—	—	—	—	—	—	—	—	—	—	—	—	—	—	—
—	73.764	27.679	14.991	43.935	204.267,41	39.645	8.297	—	148.719	46.837	23.617	37.917	72.298,22	81.852	276.565,63

Segue Tav. 9 — Aziende per classe di
Superficie

CLASSI DI SUPERFICIE DELLE AZIENDE Ettari	AZIENDE CON BESTIAME BOVINO								AZIENDE SENZA		
	Aziende		Capi						Aziende		
	Numero	Superficie	Bovini		Altri				Numero	Superficie	
			Totale	di cui vacche da latte	Bufalini	Ovini e caprini	Suini	Equini			
Senza terreno agrario	—	—	—	—	—	—	—	—	—	1	—
fino a 0,10	—	—	—	—	—	—	—	—	—	7	0,43
0,11 - 0,20	2	0,30	2	1	—	—	—	—	—	13	2,11
0,21 - 0,30	1	0,26	3	3	—	—	—	—	—	13	3,27
0,31 - 0,40	4	1,39	7	5	—	—	—	—	—	20	7,01
0,41 - 0,50	3	1,37	12	1	—	—	45	2	2	30	14,14
0,51 - 0,75	5	3,31	5	—	—	—	2	4	—	58	37,78
0,76 - 1,00	9	8,51	16	6	—	—	3	7	—	97	88,23
1,01 - 1,50	5	6,28	6	2	—	—	5	6	—	99	125,83
1,51 - 2,00	15	27,22	26	12	—	—	2	11	5	113	201,89
2,01 - 2,50	13	30,34	27	4	—	—	11	15	3	82	186,70
2,51 - 3,00	21	59,68	51	9	—	—	83	23	8	66	182,73
3,01 - 3,50	18	59,31	40	10	—	—	25	24	5	47	153,48
3,51 - 4,00	19	74,56	42	11	—	—	24	26	6	48	183,41
4,01 - 4,50	9	38,87	17	—	—	—	2	12	6	28	119,21
4,51 - 5,00	26	126,26	69	16	—	—	124	47	13	38	181,73
5,01 - 7,50	51	316,35	159	39	—	—	317	80	22	72	440,65
7,51 - 10,00	57	499,62	225	67	—	—	425	95	28	44	383,91
10,01 - 12,50	35	398,04	133	39	—	—	233	52	17	33	376,67
12,51 - 15,00	31	427,23	171	43	—	—	243	69	18	22	302,25
15,01 - 20,00	43	733,82	232	48	—	—	468	97	31	23	401,86
20,01 - 25,00	28	636,54	195	68	—	—	249	48	15	13	293,50
25,01 - 30,00	26	723,44	243	80	—	—	308	46	18	19	524,25
30,01 - 40,00	46	1.598,28	327	51	—	—	1.112	193	55	28	959,77
40,01 - 50,00	50	2.271,57	666	189	—	—	1.016	114	58	11	499,20
50,01 - 75,00	72	4.483,21	1.132	343	—	—	2.326	255	110	20	1.195,28
75,01 - 100,00	38	3.288,02	596	241	—	—	1.796	163	53	9	785,16
100,01 - 150,00	61	7.669,56	1.301	412	—	—	3.397	362	97	10	1.149,47
150,01 - 200,00	41	7.198,92	920	343	—	—	5.676	244	60	12	2.085,78
200,01 - 250,00	30	6.752,19	1.131	345	—	—	3.761	192	73	1	223,60
250,01 - 500,00	53	18.642,63	2.764	1.024	—	—	7.566	537	176	9	3.195,39
500,01 - 1.000,00	20	12.149,92	923	322	—	—	3.342	112	46	2	1.224,18
1.000,01 - 2.500,00	2	3.298,03	100	50	—	—	569	66	11	—	—
oltre 2.500	—	—	—	—	—	—	—	—	—	—	—
TOTALE	834	71.525,03	11.541	3.784	—	—	33.131	2.906	936	1.088	15.528,87

Segue B — PER FORMA
CONDUZIONE CON SALARIATI

CONDUZIONE A COLONIA											
Senza terreno agrario	—	—	—	—	—	—	—	—	—	—	—
fino a 0,10	—	—	—	—	—	—	—	—	—	—	—
0,11 - 0,20	—	—	—	—	—	—	—	—	—	—	—
0,21 - 0,30	—	—	—	—	—	—	—	—	—	—	—
0,31 - 0,40	—	—	—	—	—	—	—	—	—	—	—
0,41 - 0,50	—	—	—	—	—	—	—	—	—	—	—
0,51 - 0,75	—	—	—	—	—	—	—	—	—	—	—
0,76 - 1,00	—	—	—	—	—	—	—	—	—	—	—
1,01 - 1,50	1	1,50	1	—	—	—	3	1	—	2	1,84
1,51 - 2,00	1	1,66	1	—	—	—	1	1	—	1	1,40
2,01 - 2,50	2	4,60	2	2	—	—	1	1	—	3	5,60
2,51 - 3,00	7	19,74	20	4	—	—	1	10	—	4	9,18
3,01 - 3,50	2	6,83	4	—	—	—	—	2	1	4	11,66
3,51 - 4,00	8	31,31	18	3	—	—	9	13	3	4	13,22
4,01 - 4,50	8	34,77	19	5	—	—	4	11	1	4	15,83
4,51 - 5,00	16	77,58	36	4	—	—	53	26	10	2	8,58
5,01 - 7,50	57	355,46	198	42	—	—	224	118	31	11	52,67
7,51 - 10,00	60	531,67	264	47	—	—	421	145	32	35	223,37
10,01 - 12,50	52	583,89	241	56	—	—	83	139	20	11	99,23
12,51 - 15,00	54	743,68	283	70	—	—	298	159	26	6	70,00
15,01 - 20,00	67	1.204,98	332	39	—	—	657	159	42	11	150,08
20,01 - 25,00	45	1.014,67	223	44	—	—	454	129	25	11	200,40
25,01 - 30,00	28	769,92	159	31	—	—	490	83	29	4	90,93
30,01 - 40,00	34	1.214,98	197	34	—	—	553	127	27	3	88,09
40,01 - 50,00	31	1.381,19	244	69	—	—	755	78	31	5	184,22
50,01 - 75,00	26	1.572,32	224	27	—	—	689	85	26	4	173,98
75,01 - 100,00	12	1.042,79	128	27	—	—	579	108	17	8	503,18
100,01 - 150,00	8	920,78	118	41	—	—	328	38	11	1	87,18
150,01 - 200,00	2	377,34	33	14	—	—	180	3	1	—	—
200,01 - 250,00	1	244,00	18	—	—	—	75	1	2	—	360,55
250,01 - 500,00	2	527,50	66	27	—	—	200	7	—	—	—
500,01 - 1.000,00	—	—	—	—	—	—	—	—	—	—	—
1.000,01 - 2.500,00	—	—	—	—	—	—	—	—	—	—	—
oltre 2.500	—	—	—	—	—	—	—	—	—	—	—
TOTALE	524	12.663,16	2.829	586	—	—	6.058	1.444	334	136	2.351,19

Segue Tav. 9 — Aziende per classe di
Superficie

CLASSI DI SUPERFICIE DELLE AZIENDE Ettari	AZIENDE CON BESTIAME BOVINO								AZIENDE SENZA		
	Aziende		Capi						Aziende		
	Numero	Superficie	Bovini		Altri				Numero	Superficie	
			Totale	di cui vacche da latte	Bufalini	Ovini e caprini	Suini	Equini			
Senza terreno agrario . . .	—	—	—	—	—	—	—	—	—	—	—
fino a 0,10	—	—	—	—	—	—	—	—	5	0,30	—
0,11 - 0,20	1	0,18	1	1	—	—	—	—	19	3,06	—
0,21 - 0,30	1	0,22	3	—	—	4	3	—	23	5,86	—
0,31 - 0,40	2	0,67	3	1	—	—	—	—	33	11,63	—
0,41 - 0,50	3	1,48	5	4	—	—	—	—	32	15,12	—
0,51 - 0,75	16	10,60	23	5	—	24	20	4	110	69,72	—
0,76 - 1,00	23	21,98	32	14	—	13	26	7	111	101,92	—
1,01 - 1,50	67	87,77	98	24	—	189	85	18	255	326,60	—
1,51 - 2,00	91	164,52	148	50	—	143	128	30	210	378,68	—
2,01 - 2,50	105	240,05	173	46	—	171	136	34	155	351,95	—
2,51 - 3,00	156	436,19	274	77	—	225	222	52	168	474,42	—
3,01 - 3,50	100	329,14	202	55	—	219	139	36	119	388,60	—
3,51 - 4,00	164	627,69	318	77	—	352	268	73	123	470,13	—
4,01 - 4,50	98	421,41	215	52	—	232	169	46	57	243,52	—
4,51 - 5,00	115	560,88	248	66	—	267	203	59	56	269,27	—
5,01 - 7,50	373	2.309,14	898	207	—	1.275	661	185	183	1.130,57	—
7,51 - 10,00	231	2.030,26	711	163	—	1.339	513	140	92	793,81	—
10,01 - 12,50	159	1.766,57	537	108	—	1.020	391	96	48	541,84	—
12,51 - 15,00	147	2.023,98	597	121	—	1.280	439	92	37	507,70	—
15,01 - 20,00	183	3.185,43	802	149	—	1.690	579	137	27	478,20	—
20,01 - 25,00	114	2.596,20	659	91	—	1.672	385	107	17	385,01	—
25,01 - 30,00	71	1.960,77	471	85	—	1.624	292	61	9	243,10	—
30,01 - 40,00	95	3.286,00	706	120	—	2.005	468	114	14	498,21	—
40,01 - 50,00	62	2.786,66	489	66	—	1.511	337	92	6	269,98	—
50,01 - 75,00	78	4.763,32	850	98	—	2.970	563	128	4	222,26	—
75,01 - 100,00	40	3.480,93	650	82	—	1.886	424	90	4	318,82	—
100,01 - 150,00	28	3.376,24	511	82	—	1.183	353	84	—	—	—
150,01 - 200,00	11	2.044,79	350	44	—	1.173	183	71	—	—	—
200,01 - 250,00	7	1.571,63	161	21	—	729	202	47	—	—	—
250,01 - 500,00	8	2.257,29	250	27	—	1.051	131	39	1	320,00	—
500,01 - 1.000,00	—	—	—	—	—	—	—	—	—	—	—
1.000,01 - 2.500,00	—	—	—	—	—	—	—	—	—	—	—
oltre 2.500	—	—	—	—	—	—	—	—	—	—	—
TOTALE	2.549	42.341,99	10.385	1.936	—	24.247	7.324	1.843	1.918	8.820,28	—

Segue B - PER FORMA
ALTRA FORMA

CLASSI DI SUPERFICIE DELLE AZIENDE Ettari	AZIENDE CON BESTIAME BOVINO								AZIENDE SENZA		
	Aziende		Capi						Aziende		
	Numero	Superficie	Bovini		Altri				Numero	Superficie	
			Totale	di cui vacche da latte	Bufalini	Ovini e caprini	Suini	Equini			
Senza terreno agrario . . .	33	—	103	15	—	469	6	13	24	—	—
fino a 0,10	25	1,65	45	15	—	148	15	9	421	28,96	—
0,11 - 0,20	57	9,06	83	19	—	83	46	11	666	106,71	—
0,21 - 0,30	46	11,93	65	22	—	42	35	13	563	145,16	—
0,31 - 0,40	100	34,70	142	42	—	124	88	23	847	296,14	—
0,41 - 0,50	105	49,54	169	35	—	109	93	30	701	327,87	—
0,51 - 0,75	289	186,66	419	114	—	391	256	75	1.506	961,53	—
0,76 - 1,00	398	369,37	558	151	—	782	356	88	1.581	1.437,31	—
1,01 - 1,50	661	857,69	998	241	—	1.180	669	207	2.070	2.627,62	—
1,51 - 2,00	726	1.304,17	1.201	282	—	1.981	744	246	1.784	3.186,16	—
2,01 - 2,50	506	1.154,60	914	222	—	1.420	553	193	1.133	2.575,91	—
2,51 - 3,00	593	1.655,27	1.075	265	—	1.716	677	243	1.112	3.087,82	—
3,01 - 3,50	335	1.102,22	701	156	—	936	419	172	676	2.209,85	—
3,51 - 4,00	404	1.539,29	758	170	—	1.443	499	196	573	2.172,95	—
4,01 - 4,50	243	1.042,82	540	130	—	967	316	116	415	1.765,66	—
4,51 - 5,00	328	1.583,17	763	228	—	1.700	444	169	379	1.812,46	—
5,01 - 7,50	908	5.652,48	2.437	653	—	4.772	1.318	575	942	5.714,29	—
7,51 - 10,00	608	5.309,37	1.811	450	—	5.588	1.044	425	392	3.381,79	—
10,01 - 12,50	313	3.523,17	1.074	236	—	3.497	633	221	253	2.804,02	—
12,51 - 15,00	235	3.228,72	815	196	—	2.683	482	164	165	2.270,75	—
15,01 - 20,00	281	4.874,70	1.090	242	—	3.824	687	177	153	2.683,09	—
20,01 - 25,00	158	3.562,15	730	135	—	2.360	402	112	66	1.462,09	—
25,01 - 30,00	96	2.645,59	453	72	—	2.152	262	70	60	1.646,27	—
30,01 - 40,00	161	5.565,69	876	214	—	4.086	587	144	60	2.104,29	—
40,01 - 50,00	82	3.691,90	688	162	—	2.362	269	77	30	1.335,12	—
50,01 - 75,00	130	8.051,29	1.200	280	—	4.548	580	159	39	2.379,28	—
75,01 - 100,00	80	6.901,83	868	327	—	3.596	367	94	22	1.926,07	—
100,01 - 150,00	76	9.512,38	1.188	479	—	3.990	410	106	14	1.689,21	—
150,01 - 200,00	32	5.779,98	560	237	—	3.770	88	23	14	2.420,18	—
200,01 - 250,00	29	6.633,06	684	299	—	2.387	282	52	2	427,60	—
250,01 - 500,00	35	11.632,92	879	348	—	2.761	241	51	12	4.241,78	—
500,01 - 1.000,00	15	9.293,18	470	147	—	2.124	60	11	3	1.824,18	—
1.000,01 - 2.500,00	1	2.240,00	8	—	—	—	—	—	—	—	—
oltre 2.500	—	—	—	—	—	—	—	—	—	—	—
TOTALE	8.089	109.000,55	24.365	6.584	—	67.991	12.928	4.265	16.678	61.052,12	—

C - PER ZONA
M O N T

Segue Tav. 9 — Aziende per classe di
Superficie

CLASSI DI SUPERFICIE DELLE AZIENDE Ettari	AZIENDE CON BESTIAME BOVINO								AZIENDE SENZA	
	Aziende		Capi						Aziende	
	Numero	Superficie	Bovini		Altri				Numero	Superficie
			Totale	di cui vacche da latte	Bufalini	Ovini e caprini	Suini	Equini		

Segue C - PER ZONA
C o L

Senza terreno agrario	17	—	21	18	—	32	23	7	2	—
fino a 0,10	4	0,19	10	2	—	6	4	1	101	6,70
0,11 - 0,20	16	2,56	29	5	—	25	14	10	260	42,52
0,21 - 0,30	20	4,91	35	2	—	19	27	5	251	64,28
0,31 - 0,40	47	16,29	77	13	—	50	53	21	498	172,93
0,41 - 0,50	40	18,86	56	20	—	55	31	16	436	204,82
0,51 - 0,75	141	90,10	237	56	—	251	152	60	1.144	730,84
0,76 - 1,00	222	206,94	389	99	—	286	254	100	1.218	1.114,60
1,01 - 1,50	562	736,20	920	335	—	477	634	211	1.865	2.394,56
1,51 - 2,00	639	1.163,84	1.180	292	—	884	803	324	1.919	3.437,49
2,01 - 2,50	530	1.211,29	1.018	219	—	807	687	280	1.137	2.577,66
2,51 - 3,00	672	1.890,14	1.368	266	—	1.038	930	338	1.200	3.350,24
3,01 - 3,50	430	1.414,70	890	230	—	880	581	241	770	2.517,49
3,51 - 4,00	606	2.317,39	1.285	269	—	864	901	358	778	2.965,87
4,01 - 4,50	309	1.326,25	723	145	—	570	448	181	377	1.609,04
4,51 - 5,00	437	2.116,69	1.120	201	—	1.162	681	275	442	2.128,20
5,01 - 7,50	1.270	7.920,38	3.528	520	—	4.195	2.085	869	1.059	6.516,87
7,51 - 10,00	871	7.657,65	2.822	397	—	4.107	1.485	659	473	4.080,83
10,01 - 12,50	448	5.042,24	1.609	242	—	2.246	797	336	204	2.280,84
12,51 - 15,00	411	5.697,22	1.811	240	—	2.453	859	327	123	1.679,19
15,01 - 20,00	513	8.959,84	2.402	288	—	4.723	1.069	462	124	2.142,95
20,01 - 25,00	265	5.984,32	1.459	162	—	3.008	576	248	67	1.487,79
25,01 - 30,00	190	5.203,30	1.188	245	—	3.031	479	182	22	607,77
30,01 - 40,00	213	7.432,93	1.503	166	—	4.231	599	236	37	1.262,01
40,01 - 50,00	132	5.919,41	1.225	247	—	2.751	414	170	19	839,97
50,01 - 75,00	162	9.881,66	1.991	464	—	4.824	567	211	23	1.385,17
75,01 - 100,00	63	5.590,64	1.119	235	—	2.927	431	117	8	698,23
100,01 - 150,00	69	8.521,30	1.433	285	—	4.536	499	145	9	1.022,14
150,01 - 200,00	31	5.452,74	922	210	—	3.733	338	118	3	514,58
200,01 - 250,00	16	3.550,03	566	150	—	2.050	184	52	—	—
250,01 - 500,00	23	8.073,57	1.662	531	—	5.467	400	114	5	1.489,01
500,01 - 1.000,00	3	1.646,35	100	20	—	757	29	14	—	—
1.000,01 - 2.500,00	—	—	—	—	—	—	—	—	—	—
oltre 2.500	—	—	—	—	—	—	—	—	—	—
TOTALE	9.372	115.049,93	34.698	6.574	—	62.445	17.034	6.688	14.574	49.324,59

P I A

Senza terreno agrario	2	—	19	11	—	265	—	—	3	—
fino a 0,10	—	—	—	—	—	—	—	—	10	0,53
0,11 - 0,20	—	—	—	—	—	—	—	—	22	3,59
0,21 - 0,30	2	0,51	4	3	—	—	—	—	17	4,35
0,31 - 0,40	2	0,66	5	—	—	101	—	1	41	13,87
0,41 - 0,50	3	1,46	5	2	—	—	—	1	20	9,51
0,51 - 0,75	6	3,91	10	2	—	47	1	3	92	60,34
0,76 - 1,00	8	7,77	20	5	—	13	2	6	106	100,02
1,01 - 1,50	25	33,82	48	13	—	43	11	17	153	197,15
1,51 - 2,00	69	125,45	164	50	—	16	44	42	198	358,80
2,01 - 2,50	25	57,26	58	19	—	29	9	14	108	248,63
2,51 - 3,00	83	237,45	184	103	—	43	45	26	148	418,29
3,01 - 3,50	58	186,80	129	48	—	149	29	25	75	247,19
3,51 - 4,00	57	218,39	140	32	—	117	30	40	83	315,25
4,01 - 4,50	17	71,72	52	10	—	7	9	15	31	132,33
4,51 - 5,00	49	237,65	140	19	—	148	38	36	51	245,20
5,01 - 7,50	118	733,90	371	49	—	180	108	97	134	827,34
7,51 - 10,00	95	830,38	348	59	—	267	87	78	47	398,14
10,01 - 12,50	46	512,41	189	19	—	109	34	39	19	213,56
12,51 - 15,00	36	493,63	160	44	—	257	44	24	5	65,35
15,01 - 20,00	38	663,82	214	34	—	370	41	39	12	214,43
20,01 - 25,00	24	542,95	148	34	—	148	28	20	3	66,50
25,01 - 30,00	24	666,64	184	48	—	95	23	30	3	79,02
30,01 - 40,00	31	1.096,71	287	58	—	422	33	34	5	176,57
40,01 - 50,00	14	620,53	168	69	—	328	19	17	—	—
50,01 - 75,00	14	794,03	238	41	—	160	14	31	—	—
75,01 - 100,00	5	424,33	114	49	—	75	29	5	—	—
100,01 - 150,00	8	1.016,31	271	46	—	420	7	12	—	—
150,01 - 200,00	6	1.008,20	162	54	—	604	44	7	1	188,00
200,01 - 250,00	5	1.104,21	320	63	—	799	11	43	—	—
250,01 - 500,00	9	3.242,56	604	236	—	910	37	52	—	—
500,01 - 1.000,00	4	2.495,29	489	175	—	1.264	27	21	—	—
1.000,01 - 2.500,00	1	1.058,03	92	50	—	569	66	11	—	—
oltre 2.500	—	—	—	—	—	—	—	—	—	—
TOTALE	884	18.486,78	5.337	1.445	—	7.955	870	786	1.387	4.583,96

superficie e dotazione di bestiame

in ettari

BESTIAME BOVINO				TOTALE AZIENDE CON BESTIAME								AZIENDE SENZA BESTIAME		TOTALE	
Capi				Aziende		Capi						Numero	Superficie	Aziende	Superficie
Bufalini	Ovini e caprini	Suini	Equini	Numero	Superficie	Bovini		Bufalini	Ovini e caprini	Suini	Equini				
						Totale	di cui vacche da latte								
—	81	2	—	19	—	21	18	—	113	25	7	—	—	19	—
—	87	100	16	105	6,89	10	2	—	93	104	17	466	33,35	571	40,24
—	187	230	64	276	45,08	29	5	—	212	244	74	970	158,21	1.246	203,29
—	427	241	64	271	69,19	35	2	—	446	268	69	899	232,24	1.170	301,43
—	458	444	170	545	189,22	77	13	—	508	497	191	1.474	509,94	2.019	699,16
—	410	399	145	476	223,68	56	20	—	465	430	161	1.236	581,44	1.712	805,12
—	1.141	1.020	421	1.285	820,94	237	56	—	1.392	1.172	481	2.572	1.636,43	3.857	2.457,37
—	1.265	1.099	517	1.440	1.321,54	389	99	—	1.551	1.353	617	2.343	2.134,27	3.783	3.455,81
—	1.813	1.699	890	2.427	3.130,76	920	335	—	2.290	2.333	1.101	2.571	3.249,12	4.998	6.379,88
—	2.130	1.797	1.001	2.558	4.601,33	1.180	292	—	3.014	2.600	1.325	2.164	3.853,31	4.722	8.454,64
—	1.456	1.043	650	1.667	3.788,95	1.018	219	—	2.263	1.730	930	1.048	2.376,44	2.715	6.165,39
—	1.830	1.092	779	1.872	5.240,38	1.368	266	—	2.868	2.022	1.117	905	2.519,13	2.777	7.759,51
—	1.750	740	507	1.200	3.932,19	890	230	—	2.630	1.321	748	501	1.639,18	1.701	5.571,37
—	1.698	775	542	1.384	5.283,26	1.285	269	—	2.562	1.676	900	504	1.920,10	1.888	7.203,36
—	892	357	253	686	2.935,29	723	145	—	1.462	805	434	281	1.199,35	967	4.134,64
—	1.264	431	295	879	4.244,89	1.120	201	—	2.426	1.112	570	269	1.294,22	1.148	5.539,11
—	3.478	1.082	779	2.329	14.437,25	3.528	520	—	7.673	3.167	1.648	622	3.825,39	2.951	18.262,64
—	2.485	481	379	1.344	11.738,48	2.822	397	—	6.592	1.966	1.038	288	2.511,01	1.632	14.249,49
—	1.460	214	168	652	7.323,08	1.609	242	—	3.706	1.011	504	128	1.422,99	780	8.746,07
—	1.131	132	92	534	7.376,41	1.811	240	—	3.584	991	419	93	1.286,16	627	8.662,57
—	1.636	132	100	637	11.102,79	2.402	288	—	6.359	1.201	562	117	2.053,43	754	13.156,22
—	1.387	67	50	332	7.472,11	1.459	162	—	4.395	643	298	42	950,37	374	8.422,48
—	798	21	17	212	5.811,07	1.188	245	—	3.829	500	199	49	1.342,86	261	7.153,93
—	1.362	53	28	250	8.694,94	1.503	166	—	5.593	652	264	42	1.472,61	292	10.167,55
—	1.338	16	12	151	6.759,38	1.225	247	—	4.089	430	182	29	1.328,57	180	8.087,95
—	1.031	64	17	185	11.266,83	1.991	464	—	5.855	631	228	35	2.233,36	220	13.500,19
—	1.022	27	6	71	6.288,87	1.119	235	—	3.949	458	123	23	1.993,97	94	8.282,84
—	477	22	6	78	9.543,44	1.433	285	—	5.013	521	151	18	2.183,42	96	11.726,86
—	692	9	2	34	5.967,32	922	210	—	4.425	347	120	7	1.259,03	41	7.226,35
—	—	—	—	16	3.550,03	566	150	—	2.050	184	52	5	1.103,88	21	4.653,91
—	916	23	6	28	9.562,58	1.662	531	—	6.383	423	120	9	2.792,99	37	12.355,57
—	—	—	—	3	1.646,35	100	20	—	757	29	14	12	8.460,73	15	10.107,08
—	—	—	—	—	—	—	—	—	—	—	—	11	15.992,90	11	15.992,90
—	—	—	—	—	—	—	—	—	—	—	—	2	6.902,37	2	6.902,37
—	36.102	13.812	7.976	23.946	164.374,52	34.698	6.574	—	98.547	30.846	14.664	19.735	82.452,77	43.681	246.827,29

N U R A

—	162	3	1	5	—	19	11	—	427	3	1	—	—	5	—
—	80	7	3	10	0,53	—	—	—	80	7	3	145	9,47	155	10,00
—	23	12	10	22	3,59	—	—	—	23	12	10	186	29,70	208	33,29
—	11	9	13	19	4,86	4	3	—	11	9	13	141	36,94	160	41,80
—	1	9	39	43	14,53	5	—	—	102	9	40	363	124,07	406	138,60
—	70	3	16	23	10,97	5	2	—	70	3	17	192	91,01	215	101,98
—	149	26	81	98	64,25	10	2	—	196	27	84	590	382,23	688	446,48
—	207	36	84	114	107,79	20	5	—	220	38	90	454	422,24	568	530,03
—	164	51	131	178	230,97	48	13	—	207	62	148	540	695,71	718	926,68
—	234	71	180	267	484,25	164	50	—	250	115	222	453	809,30	720	1.293,55
—	118	36	103	133	305,89	58	19	—	147	45	117	190	435,18	323	741,07
—	291	65	113	231	655,74	184	103	—	334	110	139	237	668,16	468	1.323,90
—	307	34	67	133	433,99	129	48	—	456	63	92	127	414,50	260	848,49
—	144	34	77	140	533,64	140	32	—	261	64	117	126	482,02	266	1.015,66
—	39	15	31	48	204,05	52	10	—	46	24	46	62	263,33	110	467,38
—	135	28	50	100	482,85	140	19	—	283	66	86	70	336,01	170	818,86
—	400	121	119	252	1.561,24	371	49	—	580	229	216	122	742,19	374	2.303,43
—	162	31	43	142	1.228,52	348	59	—	429	118	121	48	419,53	190	1.648,05
—	65	17	20	65	725,97	189	19	—	174	51	59	32	358,55	97	1.084,52
—	30	5	2	41	558,98	160	44	—	287	49	26	10	135,24	51	694,22
—	2	5	13	50	878,25	214	34	—	372	46	52	18	318,33	68	1.196,58
—	115	2	2	27	609,45	148	34	—	263	30	22	9	202,22	36	811,67
—	2	7	2	27	745,66	184	48	—	97	30	32	7	195,25	34	940,91
—	—	5	5	36	1.273,28	287	58	—	422	38	39	6	212,69	42	1.485,97
—	—	—	—	14	620,53	168	69	—	328	19	17	2	85,51	16	706,04
—	—	—	—	14	794,03	238	41	—	160	14	31	8	474,48	22	1.268,51
—	—	—	—	5	424,33	114	49	—	75	29	5	7	617,47	12	1.041,80
—	—	—	—	8	1.016,31	271	46	—	420	7	12	7	929,09	15	1.945,40
—	165	—	1	7	1.196,20	162	54	—	769	44	8	3	514,55	10	1.710,75
—	—	—	—	5	1.104,21	320	63	—	799	11	43	1	218,03	6	1.322,24
—	—	—	—	9	3.242,56	604	236	—	910	37	52	—	—	9	3.242,56
—	—	—	—	4	2.495,29	489	175	—	1.264	27	21	1	594,00	5	3.089,29
—	—	—	—	1	1.058,03	92	50	—	569	66	11	—	—	1	1.058,03
—	—	—	—	—	—	—	—	—	—	—	—	—	—	—	—
—	3.076	632	1.206	2.271	23.070,74	5.337	1.445	—	11.031	1.502	1.992	4.157	11.217,00	6.428	34.287,74

TAV. 10 — Aziende per forma di conduzione, classe di superficie e regione agraria

Superficie in ettari

CLASSI DI SUPERFICIE DELLE AZIENDE Ettari	CONDUZIONE DIRETTA DEL COLTIVATORE		CONDUZIONE CON SALARIATI E/O COMPARTICIPANTI		CONDUZIONE A COLONIA PARZIARIA APPODERATA		ALTRA FORMA DI CONDUZIONE		TOTALE	
	Aziende	Superficie	Aziende	Superficie	Aziende	Superficie	Aziende	Superficie	Aziende	Superficie
REGIONE AGRARIA 1 (M)										
Senza terreno agrario	20	—	—	—	—	—	—	—	20	—
fino a 0,10	62	4,56	—	—	—	—	1	0,08	63	4,64
0,11 - 0,20	151	24,26	7	1,08	—	—	—	—	158	25,34
0,21 - 0,30	129	33,50	8	2,01	—	—	2	0,57	139	36,08
0,31 - 0,40	133	46,81	5	1,76	—	—	6	2,07	144	50,64
0,41 - 0,50	125	57,04	6	2,77	—	—	4	1,85	135	61,66
0,51 - 0,75	247	156,43	8	5,32	—	—	6	3,74	261	165,49
0,76 - 1,00	254	230,98	7	6,01	—	—	8	7,53	269	244,52
1,01 - 1,50	355	443,17	18	22,57	—	—	19	23,63	392	489,37
1,51 - 2,00	315	562,31	13	23,69	1	1,60	17	29,70	346	617,30
2,01 - 2,50	206	467,51	16	35,71	—	—	14	31,81	236	535,03
2,51 - 3,00	168	465,03	9	25,25	—	—	17	47,01	194	537,29
3,01 - 3,50	117	382,88	8	26,14	—	—	14	45,27	139	454,29
3,51 - 4,00	90	343,19	6	21,83	—	—	8	29,66	104	394,68
4,01 - 4,50	77	328,21	5	21,09	—	—	10	43,69	92	392,99
4,51 - 5,00	67	320,81	5	24,05	1	5,00	7	33,99	80	383,85
5,01 - 7,50	225	1.389,86	9	54,52	—	—	20	121,39	254	1.565,77
7,51 - 10,00	137	1.191,95	8	65,71	3	27,24	19	166,33	167	1.451,23
10,01 - 12,50	85	939,57	5	56,76	—	—	16	180,09	106	1.176,42
12,51 - 15,00	42	586,60	4	54,58	—	—	6	82,94	52	724,12
15,01 - 20,00	53	912,10	4	73,62	1	16,92	5	86,09	63	1.088,73
20,01 - 25,00	36	791,07	6	136,37	2	46,24	6	129,24	50	1.102,92
25,01 - 30,00	12	326,21	2	55,29	—	—	5	147,66	19	529,16
30,01 - 40,00	20	664,94	5	162,55	—	—	4	143,17	29	970,66
40,01 - 50,00	1	41,03	2	86,75	1	45,09	—	—	4	172,87
50,01 - 75,00	5	295,34	1	57,07	1	50,05	3	187,35	10	589,81
75,01 - 100,00	1	75,33	2	177,00	—	—	—	—	3	252,33
100,01 - 150,00	—	—	4	506,58	—	—	—	—	5	617,18
150,01 - 200,00	1	159,86	1	168,23	1	181,42	2	392,94	5	902,45
200,01 - 250,00	—	—	1	237,49	—	—	—	—	1	237,49
250,01 - 500,00	—	—	1	371,66	—	—	1	275,00	2	646,66
500,01 - 1.000,00	—	—	1	530,91	—	—	—	—	1	530,91
1.000,01 - 2.500,00	—	—	2	3.941,76	—	—	—	—	2	3.941,76
oltre 2.500	—	—	2	7.023,93	—	—	—	—	2	7.023,93
TOTALE . . .	3.134	11.240,55	181	13.980,06	11	373,56	221	2.323,40	3.547	27.917,57
REGIONE AGRARIA 2 (M)										
Senza terreno agrario	1	—	—	—	—	—	—	—	1	—
fino a 0,10	59	4,82	3	0,19	—	—	1	0,09	63	5,10
0,11 - 0,20	177	28,98	6	1,10	—	—	3	0,56	186	30,64
0,21 - 0,30	143	36,49	3	0,90	—	—	2	0,56	148	37,95
0,31 - 0,40	241	84,89	10	3,57	—	—	5	1,77	256	90,23
0,41 - 0,50	198	93,07	10	4,71	—	—	4	1,87	212	99,65
0,51 - 0,75	397	253,27	17	10,98	—	—	14	9,23	428	273,48
0,76 - 1,00	348	316,01	22	19,53	—	—	14	13,42	384	348,96
1,01 - 1,50	527	671,82	32	41,44	—	—	18	23,47	577	736,73
1,51 - 2,00	363	647,11	28	50,45	—	—	20	35,08	411	732,64
2,01 - 2,50	259	587,73	27	61,91	—	—	10	22,60	296	672,24
2,51 - 3,00	248	690,41	21	57,78	—	—	16	46,70	285	794,89
3,01 - 3,50	180	590,53	11	35,89	1	3,33	18	57,67	210	687,42
3,51 - 4,00	130	489,50	13	50,04	1	3,68	12	46,00	156	589,22
4,01 - 4,50	82	348,98	8	34,19	—	—	3	13,19	93	396,36
4,51 - 5,00	79	376,34	7	33,29	2	9,27	7	34,01	95	452,91
5,01 - 7,50	185	1.127,26	27	166,00	8	49,24	19	115,15	239	1.457,65
7,51 - 10,00	87	753,89	23	204,95	3	29,00	10	90,86	123	1.078,70
10,01 - 12,50	51	566,03	4	45,17	1	12,41	7	76,92	63	700,53
12,51 - 15,00	30	410,39	9	124,14	1	14,56	10	141,59	50	690,68
15,01 - 20,00	21	361,94	6	109,49	3	54,50	7	124,36	37	650,29
20,01 - 25,00	8	173,76	2	42,98	4	95,51	6	140,98	20	453,23
25,01 - 30,00	9	246,67	2	53,93	1	30,00	5	134,03	17	464,63
30,01 - 40,00	10	348,33	9	300,95	3	107,98	7	245,15	29	1.002,41
40,01 - 50,00	6	262,76	4	185,21	2	82,79	7	311,33	19	842,09
50,01 - 75,00	10	614,85	7	481,46	2	104,32	3	208,38	22	1.409,01
75,01 - 100,00	3	260,39	2	173,69	1	78,40	2	184,00	8	696,48
100,01 - 150,00	3	414,45	1	133,94	—	—	1	109,92	5	658,31
150,01 - 200,00	—	—	3	540,38	—	—	2	345,88	5	886,26
200,01 - 250,00	2	470,16	—	—	—	—	—	—	2	470,16
250,01 - 500,00	—	—	2	676,83	—	—	—	—	2	676,83
500,01 - 1.000,00	—	—	3	2.153,48	—	—	—	—	3	2.153,48
1.000,01 - 2.500,00	—	—	3	3.930,00	—	—	—	—	3	3.930,00
oltre 2.500	—	—	4	14.681,89	—	—	—	—	4	14.681,89
TOTALE . . .	3.857	11.230,83	329	24.410,46	33	674,99	233	2.534,77	4.452	38.851,05

Segue TAV. 10 — Aziende per forma di conduzione, classe di superficie e regione agraria

Superficie in ettari

CLASSI DI SUPERFICIE DELLE AZIENDE <i>Ettari</i>	CONDUZIONE DIRETTA DEL COLTIVATORE		CONDUZIONE CON SALARIATI E/O COMPARTECIPANTI		CONDUZIONE A COLONIA PARZIARIA APPODERATA		ALTRA FORMA DI CONDUZIONE		T O T A L E	
	Aziende	Superficie	Aziende	Superficie	Aziende	Superficie	Aziende	Superficie	Aziende	Superficie
REGIONE AGRARIA 3 (M)										
Senza terreno agrario	4	—	1	—	—	—	—	—	5	—
fino a 0,10	356	23,65	10	0,60	—	—	—	—	366	24,25
0,11 - 0,20	449	70,59	16	2,58	—	—	1	0,18	466	73,35
0,21 - 0,30	350	89,04	8	2,12	—	—	—	—	358	91,16
0,31 - 0,40	348	123,06	16	5,78	—	—	—	—	364	128,84
0,41 - 0,50	255	118,24	17	7,85	—	—	3	1,39	275	127,48
0,51 - 0,75	616	392,05	38	23,70	—	—	6	3,82	660	419,57
0,76 - 1,00	504	450,22	48	41,81	—	—	4	3,50	556	495,53
1,01 - 1,50	683	849,84	47	59,22	—	—	6	7,93	736	916,99
1,51 - 2,00	492	865,58	25	43,57	—	—	7	12,82	524	921,97
2,01 - 2,50	298	671,34	42	95,05	—	—	5	11,89	345	778,28
2,51 - 3,00	268	739,84	23	64,30	—	—	4	11,16	295	815,30
3,01 - 3,50	171	557,49	30	98,95	1	3,02	6	19,55	208	679,01
3,51 - 4,00	121	460,02	17	64,74	—	—	1	3,88	139	528,64
4,01 - 4,50	105	446,09	9	37,90	—	—	7	29,99	121	513,98
4,51 - 5,00	94	448,25	14	66,12	1	5,00	4	18,93	113	538,30
5,01 - 7,50	264	1.624,74	35	212,24	10	64,72	22	140,36	331	2.042,06
7,51 - 10,00	155	1.346,47	28	249,53	1	9,31	11	96,05	195	1.701,36
10,01 - 12,50	117	1.316,50	16	189,58	5	53,95	8	91,39	146	1.651,42
12,51 - 15,00	77	1.059,18	10	136,55	4	52,70	3	43,94	94	1.292,37
15,01 - 20,00	68	1.182,87	13	232,93	8	146,69	7	120,18	96	1.682,67
20,01 - 25,00	39	871,20	6	135,31	4	86,95	7	164,13	56	1.257,59
25,01 - 30,00	37	1.008,07	10	271,20	—	—	6	162,13	53	1.441,40
30,01 - 40,00	35	1.206,49	14	483,35	5	181,16	2	64,11	56	1.935,11
40,01 - 50,00	21	947,31	11	508,17	1	42,00	2	85,35	35	1.582,83
50,01 - 75,00	27	1.699,19	20	1.227,91	3	188,57	4	272,28	54	3.387,95
75,01 - 100,00	15	1.327,84	19	1.660,77	—	—	6	505,72	40	3.494,33
100,01 - 150,00	20	2.606,76	17	1.998,36	1	105,05	4	512,73	42	5.222,90
150,01 - 200,00	5	860,59	15	2.648,62	—	—	1	200,00	21	3.709,21
200,01 - 250,00	2	444,83	11	2.533,65	—	—	2	465,37	15	3.443,85
250,01 - 500,00	3	1.077,64	16	5.827,71	—	—	1	313,40	20	7.218,75
500,01 - 1.000,00	1	600,00	9	5.562,79	—	—	—	—	10	6.162,79
1.000,01 - 2.500,00	—	—	1	2.190,00	—	—	—	—	1	2.190,00
oltre 2.500	—	—	—	—	—	—	—	—	—	—
TOTALE	6.000	25.484,98	612	26.682,96	44	939,12	140	3.362,18	6.796	56.469,24

REGIONE AGRARIA 4 (M)

Senza terreno agrario	2	—	—	—	—	—	—	—	2	—
fino a 0,10	71	5,01	2	0,20	—	—	7	0,48	80	5,69
0,11 - 0,20	180	28,51	6	0,99	—	—	13	2,04	199	31,54
0,21 - 0,30	125	32,53	10	2,56	—	—	15	3,86	150	38,95
0,31 - 0,40	241	84,47	7	2,43	—	—	13	4,51	261	91,41
0,41 - 0,50	157	75,35	3	1,43	—	—	15	7,20	175	83,98
0,51 - 0,75	355	230,94	10	6,34	—	—	22	13,74	387	251,02
0,76 - 1,00	801	760,42	16	14,46	—	—	32	29,30	849	804,18
1,01 - 1,50	469	588,59	10	12,48	1	1,12	27	33,71	507	635,90
1,51 - 2,00	327	594,26	11	19,26	1	1,66	28	51,43	367	666,61
2,01 - 2,50	109	247,65	8	17,67	1	2,48	17	38,24	135	306,04
2,51 - 3,00	169	482,03	6	17,00	3	8,69	16	45,89	194	553,61
3,01 - 3,50	61	201,09	5	16,49	—	—	8	25,74	74	243,32
3,51 - 4,00	92	356,26	3	11,37	2	8,00	13	50,41	110	426,04
4,01 - 4,50	40	171,93	3	12,85	1	4,11	6	25,54	50	214,43
4,51 - 5,00	84	411,85	4	19,34	3	14,79	14	68,49	105	514,47
5,01 - 7,50	216	1.348,30	17	107,06	7	45,59	18	109,84	258	1.610,79
7,51 - 10,00	119	1.038,13	5	43,61	3	26,98	8	71,09	135	1.179,81
10,01 - 12,50	44	493,94	3	33,06	1	12,29	4	46,06	52	585,35
12,51 - 15,00	34	469,26	3	41,56	2	29,00	2	28,54	41	568,36
15,01 - 20,00	61	1.083,62	6	107,66	4	77,00	7	125,27	78	1.393,55
20,01 - 25,00	29	645,84	2	50,00	3	71,79	1	22,00	35	789,63
25,01 - 30,00	11	315,06	2	55,80	—	—	—	—	13	370,86
30,01 - 40,00	22	770,58	2	67,27	3	103,02	1	38,11	28	978,98
40,01 - 50,00	10	467,43	8	355,54	1	47,12	—	—	19	870,09
50,01 - 75,00	28	1.762,78	9	543,98	2	133,00	—	—	39	2.439,76
75,01 - 100,00	15	1.351,88	10	919,08	1	87,18	—	—	26	2.358,14
100,01 - 150,00	16	1.943,95	15	1.907,21	2	254,79	2	278,00	35	4.383,95
150,01 - 200,00	7	1.189,01	7	1.287,51	2	362,92	—	—	16	2.839,44
200,01 - 250,00	7	1.629,27	8	1.802,11	—	—	—	—	15	3.431,38
250,01 - 500,00	10	3.516,63	23	8.357,42	1	264,01	—	—	34	12.138,06
500,01 - 1.000,00	2	1.284,90	12	7.861,08	—	—	1	592,07	15	9.738,05
1.000,01 - 2.500,00	—	—	2	3.623,69	—	—	—	—	2	3.623,69
oltre 2.500	—	—	3	16.537,03	—	—	—	—	3	16.537,03
TOTALE	3.914	23.581,47	241	43.855,54	44	1.555,54	290	1.711,56	4.489	70.704,11

Segue Tav. 10 — Aziende per forma di conduzione, classe di superficie e regione agraria

Superficie in ettari

CLASSI DI SUPERFICIE DELLE AZIENDE <i>Ettari</i>	CONDUZIONE DIRETTA DEL COLTIVATORE		CONDUZIONE CON SALARIATI E/O COMPARTICIPANTI		CONDUZIONE A COLONIA PARZIARIA APPODERATA		ALTRA FORMA DI CONDUZIONE		T O T A L E	
	Aziende	Superficie	Aziende	Superficie	Aziende	Superficie	Aziende	Superficie	Aziende	Superficie
REGIONE AGRARIA 5 (M)										
Senza terreno agrario	6	—	—	—	—	—	—	—	6	—
fino a 0,10	115	8,27	3	0,27	—	—	—	—	119	8,64
0,11 - 0,20	195	31,27	27	4,32	—	—	6	0,95	228	36,54
0,21 - 0,30	182	47,82	31	8,05	—	—	21	5,44	234	61,31
0,31 - 0,40	251	87,20	41	14,64	—	—	31	10,87	323	112,71
0,41 - 0,50	183	86,44	44	21,07	—	—	27	12,56	254	120,07
0,51 - 0,75	419	267,99	64	40,36	—	—	59	38,20	542	346,55
0,76 - 1,00	420	384,37	79	71,54	—	—	58	53,92	557	509,83
1,01 - 1,50	452	579,26	93	122,72	1	1,15	106	137,38	652	840,51
1,51 - 2,00	420	763,42	65	117,59	—	—	69	124,86	554	1.005,87
2,01 - 2,50	255	582,88	38	87,52	—	—	66	150,03	359	820,43
2,51 - 3,00	250	697,29	40	111,67	—	—	83	231,53	373	1.040,49
3,01 - 3,50	156	514,17	26	84,25	—	—	48	157,44	230	755,86
3,51 - 4,00	132	505,95	22	84,32	1	4,00	49	187,31	204	781,58
4,01 - 4,50	98	420,18	19	80,67	—	—	26	112,29	143	613,14
4,51 - 5,00	103	496,13	24	117,58	1	4,66	26	125,74	154	744,11
5,01 - 7,50	167	1.022,94	55	346,81	5	32,03	107	659,90	334	2.061,68
7,51 - 10,00	92	801,01	27	233,27	4	34,61	57	498,97	180	1.567,86
10,01 - 12,50	39	436,62	27	306,85	5	59,04	39	422,43	110	1.224,94
12,51 - 15,00	40	554,48	12	164,24	6	82,13	38	524,72	96	1.325,57
15,01 - 20,00	26	446,18	23	392,13	8	133,97	40	703,49	97	1.675,77
20,01 - 25,00	11	246,69	9	199,34	6	139,63	18	412,68	44	998,34
25,01 - 30,00	8	214,15	7	188,62	3	84,99	8	221,13	26	708,89
30,01 - 40,00	9	309,06	8	283,99	2	68,33	18	624,89	37	1.286,27
40,01 - 50,00	3	132,56	3	175,00	3	147,03	7	327,11	17	781,70
50,01 - 75,00	7	430,68	5	299,10	1	56,29	10	570,33	23	1.356,40
75,01 - 100,00	—	—	6	511,81	2	186,00	3	236,70	11	934,51
100,01 - 150,00	—	—	2	259,93	1	112,10	4	519,96	7	891,99
150,01 - 200,00	—	—	4	662,59	—	—	—	—	4	662,59
200,01 - 250,00	—	—	1	239,00	—	—	—	—	—	—
250,01 - 500,00	—	—	5	1.714,18	—	—	—	—	2	452,55
500,01 - 1.000,00	—	—	2	1.389,07	—	—	—	—	6	1.991,58
1.000,01 - 2.500,00	—	—	—	—	—	—	—	—	—	—
oltre 2.500	—	—	—	—	—	—	—	—	—	—
TOTALE	4.039	10.067,01	813	8.332,50	49	1.145,96	1.027	7.561,88	5.928	27.107,35

REGIONE AGRARIA 6 (M)										
Senza terreno agrario	1	—	—	—	—	—	—	—	1	—
fino a 0,10	263	15,39	7	0,49	—	—	—	—	277	16,28
0,11 - 0,20	272	42,06	14	2,22	—	—	12	1,88	298	46,16
0,21 - 0,30	229	59,13	9	2,27	—	—	18	4,80	256	66,20
0,31 - 0,40	248	87,16	22	7,83	—	—	23	8,05	293	103,04
0,41 - 0,50	204	93,08	19	8,75	—	—	11	5,06	234	106,89
0,51 - 0,75	485	309,45	37	23,69	—	—	47	30,47	569	363,61
0,76 - 1,00	388	343,91	28	24,98	—	—	51	45,62	467	414,51
1,01 - 1,50	505	627,84	48	59,75	1	1,14	91	114,80	645	803,53
1,51 - 2,00	274	481,23	34	59,78	1	1,75	58	100,50	367	643,26
2,01 - 2,50	193	435,10	21	46,23	1	2,12	40	91,13	255	574,58
2,51 - 3,00	159	437,80	24	65,15	—	—	37	103,22	220	606,17
3,01 - 3,50	100	324,37	6	19,40	—	—	23	73,34	129	417,11
3,51 - 4,00	74	279,35	10	37,23	—	—	27	102,51	111	419,09
4,01 - 4,50	72	307,53	7	29,95	1	4,20	18	77,40	98	419,08
4,51 - 5,00	69	328,60	5	23,91	—	—	18	85,68	92	438,19
5,01 - 7,50	266	1.652,32	20	126,85	3	18,02	56	340,65	345	2.137,84
7,51 - 10,00	139	1.196,50	6	54,15	2	16,03	39	331,73	186	1.598,41
10,01 - 12,50	82	896,12	12	133,80	4	48,39	17	192,06	115	1.270,37
12,51 - 15,00	38	512,36	8	110,36	2	25,13	24	321,95	72	969,80
15,01 - 20,00	38	649,58	7	120,25	4	74,04	24	428,23	73	1.272,10
20,01 - 25,00	18	398,32	4	87,46	4	85,08	16	368,39	42	939,25
25,01 - 30,00	16	442,31	8	212,24	4	110,61	7	197,24	35	962,40
30,01 - 40,00	23	772,10	9	284,07	4	137,93	15	523,32	50	1.717,42
40,01 - 50,00	10	438,08	8	397,65	3	129,43	12	532,00	34	1.497,16
50,01 - 75,00	7	422,23	8	492,71	10	646,64	16	960,01	41	2.521,59
75,01 - 100,00	8	706,83	3	262,52	5	436,06	3	261,92	19	1.667,33
100,01 - 150,00	5	667,33	9	1.106,33	—	—	5	600,64	19	2.374,30
150,01 - 200,00	1	200,00	7	1.219,99	1	193,55	—	—	9	1.613,54
200,01 - 250,00	—	—	8	1.804,20	—	—	2	443,64	10	2.247,84
250,01 - 500,00	—	—	5	1.724,79	1	263,49	4	1.119,64	10	3.107,92
500,01 - 1.000,00	—	—	5	3.195,48	—	—	—	—	5	3.195,48
1.000,01 - 2.500,00	—	—	—	—	—	—	—	—	—	—
oltre 2.500	—	—	—	—	—	—	—	—	—	—
TOTALE	4.187	13.126,08	418	11.744,48	51	2.193,61	721	7.466,28	5.377	34.630,45

Segue Tav. 10 — Aziende per forma di conduzione, classe di superficie e regione agraria

Superficie in ettari

CLASSI DI SUPERFICIE DELLE AZIENDE Ettari	CONDUZIONE DIRETTA DEL COLTIVATORE		CONDUZIONE CON SALARIATI E/O COMPARTICIPANTI		CONDUZIONE A COLONIA PARZIARIA APPODERATA		ALTRA FORMA DI CONDUZIONE		T O T A L E	
	Aziende	Superficie	Aziende	Superficie	Aziende	Superficie	Aziende	Superficie	Aziende	Superficie
REGIONE AGRARIA 7 (M)										
Senza terreno agrario	20	—	—	—	—	—	—	—	20	—
fino a 0,10	136	10,13	4	0,32	—	—	3	0,26	143	10,71
0,11 - 0,20	267	42,75	10	1,63	—	—	11	1,76	288	46,14
0,21 - 0,30	222	57,42	15	3,96	—	—	18	4,66	255	66,04
0,31 - 0,40	304	104,79	17	6,06	—	—	21	7,24	342	118,09
0,41 - 0,50	232	108,62	14	6,52	—	—	13	6,18	259	121,32
0,51 - 0,75	476	305,51	28	18,13	—	—	39	25,07	543	348,71
0,76 - 1,00	457	411,95	35	31,28	2	1,84	28	25,28	522	470,35
1,01 - 1,50	450	570,18	45	56,86	—	—	52	66,00	547	693,04
1,51 - 2,00	504	902,39	35	63,58	—	—	57	101,13	596	1.067,10
2,01 - 2,50	314	717,68	28	64,58	—	—	42	95,48	384	877,74
2,51 - 3,00	345	954,14	21	57,66	—	—	41	115,52	407	1.127,32
3,01 - 3,50	166	547,79	10	32,41	1	3,50	19	61,95	196	645,65
3,51 - 4,00	139	524,75	13	48,88	—	—	29	108,83	181	682,46
4,01 - 4,50	117	498,99	10	43,50	3	13,22	15	62,68	145	618,39
4,51 - 5,00	89	424,25	13	61,86	—	—	14	67,19	116	553,30
5,01 - 7,50	255	1.539,14	19	114,39	6	35,96	44	264,45	324	1.953,94
7,51 - 10,00	89	775,15	13	112,36	2	15,95	27	232,32	131	1.135,78
10,01 - 12,50	47	530,19	5	57,52	2	20,60	13	146,24	67	754,55
12,51 - 15,00	24	332,63	4	53,84	5	68,42	5	69,56	38	524,45
15,01 - 20,00	39	677,77	6	99,98	4	72,35	6	98,28	55	948,38
20,01 - 25,00	21	471,64	5	104,73	1	24,00	5	116,12	32	716,49
25,01 - 30,00	13	364,57	1	26,45	1	25,63	2	55,86	17	472,51
30,01 - 40,00	14	497,73	4	133,22	1	40,00	3	100,00	22	770,95
40,01 - 50,00	5	222,64	5	223,37	2	85,48	4	181,86	16	713,35
50,01 - 75,00	8	526,58	4	226,00	1	64,00	—	—	13	816,58
75,01 - 100,00	4	332,60	2	175,88	1	92,50	4	324,06	11	925,04
100,01 - 150,00	1	122,77	3	341,80	1	120,91	—	—	5	585,48
150,01 - 200,00	—	—	4	724,22	—	—	—	—	4	724,22
200,01 - 250,00	1	210,00	1	211,47	1	244,00	—	—	3	665,47
250,01 - 500,00	—	—	2	680,00	—	—	—	—	2	680,00
500,01 - 1.000,00	—	—	1	553,85	—	—	—	—	1	553,85
1.000,01 - 2.500,00	—	—	3	4.158,39	—	—	—	—	3	4.158,39
oltre 2.500	—	—	4	14.886,42	—	—	—	—	4	14.886,42
TOTALE	4.759	12.784,75	384	23.381,12	34	928,36	515	2.337,98	5.692	39.432,21

REGIONE AGRARIA 8 (M)

Senza terreno agrario	2	—	—	—	—	—	—	—	2	—
fino a 0,10	249	17,24	13	0,93	—	—	15	1,10	277	19,27
0,11 - 0,20	314	50,36	23	3,53	—	—	25	4,11	362	58,00
0,21 - 0,30	245	63,52	18	4,62	—	—	16	4,16	279	72,30
0,31 - 0,40	317	110,93	34	11,70	—	—	17	6,03	368	128,66
0,41 - 0,50	236	110,17	16	7,42	—	—	18	8,45	270	126,04
0,51 - 0,75	457	290,53	43	27,41	—	—	35	22,39	535	340,33
0,76 - 1,00	424	390,99	52	47,67	—	—	39	36,22	515	474,88
1,01 - 1,50	452	579,57	45	56,51	—	—	58	73,24	555	709,32
1,51 - 2,00	485	861,49	34	60,28	1	2,00	34	59,51	554	983,28
2,01 - 2,50	271	621,12	25	56,17	1	2,42	29	65,63	326	745,34
2,51 - 3,00	285	794,65	28	79,31	1	3,00	39	107,66	353	984,62
3,01 - 3,50	117	382,06	14	45,83	—	—	20	66,55	151	494,44
3,51 - 4,00	153	577,39	17	64,79	—	—	20	76,50	190	718,68
4,01 - 4,50	69	296,63	10	43,39	—	—	13	56,05	92	396,07
4,51 - 5,00	78	378,24	8	37,93	—	—	18	87,47	104	503,64
5,01 - 7,50	148	889,19	28	163,80	2	11,90	45	278,22	223	1.343,11
7,51 - 10,00	83	726,51	15	129,49	4	37,80	22	191,66	124	1.085,46
10,01 - 12,50	21	239,09	7	77,55	3	36,33	12	137,73	43	490,70
12,51 - 15,00	23	315,71	4	54,09	5	67,90	13	174,35	45	612,05
15,01 - 20,00	12	216,76	7	118,05	4	70,79	28	486,55	51	892,15
20,01 - 25,00	4	86,68	—	—	2	42,66	7	162,07	13	291,41
25,01 - 30,00	6	158,91	1	30,00	—	—	9	246,40	16	435,31
30,01 - 40,00	5	167,02	2	75,00	—	—	10	353,96	17	595,98
40,01 - 50,00	1	41,20	3	121,28	2	87,85	4	178,95	10	429,28
50,01 - 75,00	5	293,84	2	128,08	—	—	11	669,00	18	1.090,92
75,01 - 100,00	1	91,00	1	80,27	—	—	7	591,13	9	762,40
100,01 - 150,00	2	275,97	—	—	—	—	2	208,71	4	484,68
150,01 - 200,00	—	—	—	—	—	—	—	—	—	—
200,01 - 250,00	—	—	—	—	—	—	1	242,29	1	242,29
250,01 - 500,00	—	—	—	—	—	—	1	256,74	1	256,74
500,01 - 1.000,00	—	—	3	1.832,55	—	—	—	—	3	1.832,55
1.000,01 - 2.500,00	—	—	2	2.931,49	—	—	—	—	2	2.931,49
oltre 2.500	—	—	—	—	—	—	—	—	—	—
TOTALE	4.465	9.026,77	455	6.289,14	25	362,65	568	4.852,83	5.513	20.531,39

Segue Tav. 10 — Aziende per forma di conduzione, classe di superficie e regione agraria

Superficie in ettari

CLASSI DI SUPERFICIE DELLE AZIENDE <i>Ettari</i>	CONDUZIONE DIRETTA DEL COLTIVATORE		CONDUZIONE CON SALARIATI E/O COMPARTECIPANTI		CONDUZIONE A COLONIA PARZIARIA APPODERATA		ALTRA FORMA DI CONDUZIONE		T O T A L E	
	Aziende	Superficie	Aziende	Superficie	Aziende	Superficie	Aziende	Superficie	Aziende	Superficie
REGIONE AGRARIA 9 (M)										
Senza terreno agrario	—	—	—	—	—	—	—	—	—	—
fino a 0,10	194	13,31	1	0,08	—	—	4	0,27	199	13,66
0,11 - 0,20	245	38,19	3	0,42	—	—	2	0,24	250	38,85
0,21 - 0,30	218	55,71	6	1,57	—	—	5	1,29	229	58,57
0,31 - 0,40	251	88,14	5	1,85	—	—	7	2,44	263	92,43
0,41 - 0,50	223	103,96	4	1,87	—	—	5	2,34	232	108,17
0,51 - 0,75	465	297,66	8	5,08	—	—	10	6,18	483	308,92
0,76 - 1,00	537	490,29	7	6,34	—	—	16	14,78	560	511,41
1,01 - 1,50	752	960,85	10	12,31	—	—	23	28,49	785	1.001,65
1,51 - 2,00	602	1.071,85	9	16,05	—	—	15	26,78	626	1.114,68
2,01 - 2,50	373	844,58	6	13,45	—	—	15	34,12	394	892,15
2,51 - 3,00	327	905,47	3	8,35	1	2,66	14	38,14	345	954,62
3,01 - 3,50	172	560,48	3	10,09	—	—	5	16,88	180	587,45
3,51 - 4,00	183	692,08	6	22,88	2	8,00	9	33,46	200	756,42
4,01 - 4,50	103	435,68	—	—	3	13,20	6	25,95	112	474,83
4,51 - 5,00	104	494,81	2	9,68	3	14,09	2	9,85	111	528,43
5,01 - 7,50	195	1.182,89	7	44,35	7	42,30	11	66,77	220	1.336,31
7,51 - 10,00	98	832,60	7	62,03	2	17,73	5	42,31	112	954,67
10,01 - 12,50	40	446,73	3	34,64	—	—	4	41,68	47	523,05
12,51 - 15,00	28	390,05	3	41,67	3	38,24	6	79,83	40	549,79
15,01 - 20,00	19	333,97	3	55,99	—	—	2	34,22	24	424,18
20,01 - 25,00	15	338,50	4	87,12	—	—	1	20,49	20	446,11
25,01 - 30,00	8	226,99	2	54,13	—	—	4	106,61	14	387,73
30,01 - 40,00	6	211,53	2	63,11	1	38,28	4	133,38	13	446,30
40,01 - 50,00	2	92,76	2	90,00	—	—	1	49,04	5	231,80
50,01 - 75,00	8	474,15	4	245,57	—	—	1	65,06	13	784,78
75,01 - 100,00	4	331,40	4	347,48	—	—	1	75,59	9	754,47
100,01 - 150,00	1	115,00	1	106,51	1	107,86	1	126,64	4	456,01
150,01 - 200,00	1	185,00	3	530,11	—	—	—	—	4	715,11
200,01 - 250,00	—	—	—	—	—	—	—	—	—	—
250,01 - 500,00	1	294,90	4	1.654,43	—	—	—	—	5	1.949,33
500,01 - 1.000,00	—	—	5	4.081,98	—	—	—	—	5	4.081,98
1.000,01 - 2.500,00	—	—	2	3.489,32	—	—	—	—	2	3.489,32
oltre 2.500	—	—	—	—	—	—	—	—	—	—
TOTALE	5.175	12.509,53	129	11.098,46	23	282,36	179	1.082,83	5.506	24.973,18
REGIONE AGRARIA 10 (C)										
Senza terreno agrario	—	—	—	—	—	—	—	—	—	—
fino a 0,10	6	0,56	—	—	—	—	—	—	6	0,56
0,11 - 0,20	19	3,33	—	—	—	—	1	0,16	20	3,49
0,21 - 0,30	13	3,38	1	0,27	—	—	—	—	14	3,65
0,31 - 0,40	66	22,75	3	0,99	—	—	—	—	69	23,74
0,41 - 0,50	43	20,80	2	0,99	—	—	—	—	45	21,79
0,51 - 0,75	126	82,70	7	4,62	—	—	3	2,05	136	89,37
0,76 - 1,00	135	124,00	7	6,31	—	—	9	8,17	151	138,48
1,01 - 1,50	171	223,99	9	11,23	—	—	5	6,72	185	241,94
1,51 - 2,00	267	485,17	11	20,34	—	—	14	25,26	292	530,77
2,01 - 2,50	188	427,93	9	21,30	—	—	4	9,48	201	458,71
2,51 - 3,00	218	612,35	19	52,47	—	—	13	36,77	250	701,59
3,01 - 3,50	127	418,63	9	29,26	—	—	4	13,08	140	460,97
3,51 - 4,00	156	594,82	4	15,49	—	—	2	7,66	162	617,97
4,01 - 4,50	100	427,75	2	8,68	—	—	2	8,36	104	444,79
4,51 - 5,00	99	478,27	3	14,26	1	5,00	4	19,90	107	517,43
5,01 - 7,50	289	1.788,80	9	56,00	—	—	11	71,07	309	1.915,87
7,51 - 10,00	165	1.425,08	2	16,55	1	8,59	4	36,73	172	1.486,95
10,01 - 12,50	88	985,13	2	22,42	—	—	4	44,80	94	1.052,35
12,51 - 15,00	67	931,01	3	42,68	—	—	6	83,70	76	1.057,39
15,01 - 20,00	115	1.976,67	3	54,70	—	—	9	162,07	127	2.193,44
20,01 - 25,00	49	1.110,81	2	50,00	—	—	7	162,42	58	1.323,23
25,01 - 30,00	36	969,00	—	—	1	28,00	4	107,36	41	1.104,36
30,01 - 40,00	33	1.133,92	4	135,12	1	33,30	2	62,86	40	1.365,20
40,01 - 50,00	5	220,71	2	99,65	1	43,20	4	183,66	12	547,22
50,01 - 75,00	17	1.020,07	3	184,95	1	74,80	7	456,04	28	1.735,86
75,01 - 100,00	5	471,70	2	157,11	—	—	—	—	7	628,81
100,01 - 150,00	4	470,02	4	502,27	—	—	—	—	8	972,29
150,01 - 200,00	—	—	—	—	—	—	—	—	—	—
200,01 - 250,00	—	—	—	—	—	—	—	—	—	—
250,01 - 500,00	—	—	1	350,00	—	—	—	—	1	350,00
500,01 - 1.000,00	—	—	3	2.068,36	—	—	—	—	3	2.068,36
1.000,01 - 2.500,00	—	—	2	3.051,80	—	—	—	—	2	3.051,80
oltre 2.500	—	—	—	—	—	—	—	—	—	—
TOTALE	2.607	16.429,35	128	6.977,82	6	192,89	119	1.508,32	2.860	25.108,38

Segue Tav. 10 — Aziende per forma di conduzione, classe di superficie e regione agraria

Superficie in ettari

CLASSI DI SUPERFICIE DELLE AZIENDE <i>Ettari</i>	CONDUZIONE DIRETTA DEL COLTIVATORE		CONDUZIONE CON SALARIATI E/O COMPARTICIPANTI		CONDUZIONE A COLONIA PARZIARIA APPODERATA		ALTRA FORMA DI CONDUZIONE		T O T A L E	
	Aziende	Superficie	Aziende	Superficie	Aziende	Superficie	Aziende	Superficie	Aziende	Superficie
REGIONE AGRARIA 11 (C)										
Senza terreno agrario	—	—	—	—	—	—	—	—	—	—
fino a 0,10	36	2,86	1	0,08	—	—	—	—	37	2,94
0,11 - 0,20	87	14,01	3	0,47	—	—	1	0,13	91	14,61
0,21 - 0,30	114	30,19	5	1,30	—	—	1	0,27	120	31,76
0,31 - 0,40	202	70,39	7	2,35	—	—	5	1,79	214	74,53
0,41 - 0,50	160	74,96	12	5,77	—	—	2	0,99	174	81,72
0,51 - 0,75	393	253,30	22	13,88	—	—	7	4,56	422	271,74
0,76 - 1,00	429	386,83	38	34,65	—	—	2	1,73	469	423,21
1,01 - 1,50	502	634,96	49	61,68	—	—	5	6,10	556	702,74
1,51 - 2,00	421	756,20	39	71,40	—	—	3	5,70	463	833,30
2,01 - 2,50	262	590,95	16	36,48	—	—	2	4,33	280	631,76
2,51 - 3,00	234	653,48	18	49,88	1	3,00	1	2,75	254	709,11
3,01 - 3,50	143	465,75	7	23,12	—	—	6	19,22	156	508,09
3,51 - 4,00	122	464,75	8	30,50	—	—	2	7,76	132	503,01
4,01 - 4,50	68	291,27	3	13,06	—	—	2	8,66	73	312,99
4,51 - 5,00	81	394,48	4	18,53	—	—	2	10,00	87	423,01
5,01 - 7,50	227	1.422,89	16	99,82	2	12,62	2	10,70	247	1.546,03
7,51 - 10,00	127	1.131,21	6	52,49	—	—	2	16,65	135	1.200,35
10,01 - 12,50	54	608,91	3	34,31	—	—	2	22,50	59	665,72
12,51 - 15,00	47	650,71	5	72,22	3	39,70	—	—	55	762,63
15,01 - 20,00	80	1.392,62	7	119,09	—	—	—	—	87	1.511,71
20,01 - 25,00	23	507,24	3	67,70	1	24,90	3	67,48	30	667,32
25,01 - 30,00	25	690,64	1	25,55	1	27,00	—	—	27	743,19
30,01 - 40,00	25	861,62	4	131,06	1	39,24	—	—	30	1.031,92
40,01 - 50,00	14	634,05	2	87,83	2	94,88	—	—	18	816,76
50,01 - 75,00	11	647,91	6	368,63	2	114,20	—	—	19	1.130,74
75,01 - 100,00	9	811,07	3	272,00	—	—	—	—	12	1.083,07
100,01 - 150,00	4	460,28	4	500,73	—	—	—	—	8	961,01
150,01 - 200,00	2	333,23	1	170,00	—	—	—	—	3	503,23
200,01 - 250,00	—	—	1	235,74	—	—	—	—	1	235,74
250,01 - 500,00	—	—	3	1.043,85	—	—	—	—	3	1.043,85
500,01 - 1.000,00	—	—	1	659,00	—	—	—	—	1	659,00
1.000,01 - 2.500,00	—	—	4	5.397,24	—	—	—	—	4	5.397,24
oltre 2.500	—	—	1	3.280,03	—	—	—	—	1	3.280,03
TOTALE	3.902	15.236,76	303	12.980,44	13	355,54	50	191,32	4.268	28.764,06

REGIONE AGRARIA 12 (C)										
Senza terreno agrario	—	—	—	—	—	—	—	—	—	—
fino a 0,10	153	10,86	4	0,35	—	—	3	0,30	160	11,51
0,11 - 0,20	340	54,45	14	2,37	—	—	7	1,06	361	57,88
0,21 - 0,30	327	83,85	10	2,60	—	—	7	1,73	344	88,18
0,31 - 0,40	597	205,18	22	7,53	—	—	36	12,46	655	225,17
0,41 - 0,50	498	235,46	40	19,08	—	—	28	13,56	566	268,10
0,51 - 0,75	1.078	694,66	58	37,27	—	—	49	32,05	1.185	763,98
0,76 - 1,00	966	895,75	60	56,48	1	1,00	64	59,71	1.091	1.012,94
1,01 - 1,50	1.170	1.505,96	71	90,39	1	1,50	97	126,52	1.339	1.724,37
1,51 - 2,00	1.011	1.810,85	79	140,42	—	—	89	160,73	1.179	2.112,00
2,01 - 2,50	443	1.009,96	33	75,17	—	—	65	148,25	541	1.233,38
2,51 - 3,00	477	1.339,57	32	89,71	2	5,54	79	221,41	590	1.656,23
3,01 - 3,50	263	863,05	18	59,34	—	—	44	143,79	325	1.066,18
3,51 - 4,00	274	1.047,61	26	100,20	2	8,00	63	242,24	365	1.398,05
4,01 - 4,50	131	562,89	9	38,39	—	—	27	115,17	167	716,45
4,51 - 5,00	163	792,43	21	100,60	4	18,85	31	151,38	219	1.063,26
5,01 - 7,50	374	2.300,76	37	231,03	9	54,17	94	588,64	514	3.174,60
7,51 - 10,00	179	1.549,70	32	282,67	9	78,64	60	535,54	280	2.446,55
10,01 - 12,50	60	677,70	5	53,42	1	10,10	29	324,57	95	1.065,79
12,51 - 15,00	43	603,95	19	262,17	5	74,00	38	528,23	105	1.468,35
15,01 - 20,00	69	1.210,30	19	338,01	11	201,44	38	672,60	137	2.422,35
20,01 - 25,00	14	317,51	8	176,93	4	94,59	20	455,35	46	1.044,38
25,01 - 30,00	6	158,89	12	331,47	8	220,85	9	258,49	35	969,70
30,01 - 40,00	14	493,45	6	206,07	5	178,04	14	497,77	39	1.375,33
40,01 - 50,00	7	312,71	9	404,31	6	264,12	12	532,96	34	1.514,10
50,01 - 75,00	5	303,44	18	1.129,92	6	346,46	11	648,16	40	2.427,98
75,01 - 100,00	2	171,56	11	931,38	2	168,80	7	624,45	22	1.896,19
100,01 - 150,00	3	362,89	6	738,07	—	—	4	447,42	13	1.548,38
150,01 - 200,00	1	152,00	6	1.043,12	—	—	2	374,00	9	1.569,12
200,01 - 250,00	—	—	5	1.121,05	—	—	—	—	5	1.121,05
250,01 - 500,00	—	—	11	3.577,46	—	—	—	—	11	3.577,46
500,01 - 1.000,00	—	—	2	1.455,03	—	—	—	—	2	1.455,03
1.000,01 - 2.500,00	—	—	2	2.327,00	—	—	—	—	2	2.327,00
oltre 2.500	—	—	—	—	—	—	—	—	—	—
TOTALE	8.668	19.727,39	705	15.429,01	76	1.726,10	1.027	7.918,54	10.476	44.801,04

Segue TAV. 10 — Aziende per forma di conduzione, classe di superficie e regione agraria

Superficie in ettari

CLASSI DI SUPERFICIE DELLE AZIENDE <i>Ettari</i>	CONDUZIONE DIRETTA DEL COLTIVATORE		CONDUZIONE CON SALARIATI E/O COMPARTICIPANTI		CONDUZIONE A COLONIA PARZIARIA APPODERATA		ALTRA FORMA DI CONDUZIONE		T O T A L E	
	Aziende	Superficie	Aziende	Superficie	Aziende	Superficie	Aziende	Superficie	Aziende	Superficie
REGIONE AGRARIA 13 (C)										
Senza terreno agrario	1	—	—	—	—	—	—	—	1	—
fino a 0,10	45	3,07	2	0,12	—	—	—	4	0,33	51
0,11 - 0,20	192	34,09	2	0,31	—	—	4	0,60	198	35,00
0,21 - 0,30	112	28,87	7	1,82	—	—	5	1,22	124	31,91
0,31 - 0,40	162	56,25	9	3,12	—	—	7	2,54	178	61,91
0,41 - 0,50	196	92,91	8	3,76	—	—	20	9,78	224	106,45
0,51 - 0,75	331	209,85	22	13,56	—	—	35	22,33	388	245,74
0,76 - 1,00	374	340,89	26	24,07	—	—	40	37,17	440	402,13
1,01 - 1,50	524	666,74	25	31,68	—	—	50	65,33	599	763,75
1,51 - 2,00	509	924,51	16	29,07	1	1,75	70	123,91	596	1.079,24
2,01 - 2,50	285	648,13	12	27,47	—	—	44	100,19	341	775,79
2,51 - 3,00	285	797,52	17	47,79	2	5,51	45	125,64	349	976,46
3,01 - 3,50	181	596,42	10	32,06	3	10,18	27	89,29	221	727,95
3,51 - 4,00	178	679,75	10	38,50	—	—	41	156,90	229	875,15
4,01 - 4,50	118	507,41	7	29,78	—	—	22	93,37	147	630,56
4,51 - 5,00	138	661,64	8	39,03	5	24,24	25	119,22	176	844,13
5,01 - 7,50	325	2.004,91	5	29,83	22	146,36	82	507,94	434	2.689,04
7,51 - 10,00	181	1.576,46	10	88,38	11	96,63	40	342,45	242	2.103,92
10,01 - 12,50	72	817,29	2	22,22	18	193,61	39	441,63	131	1.474,75
12,51 - 15,00	61	839,65	2	27,33	4	56,49	25	348,59	92	1.272,06
15,01 - 20,00	54	943,29	5	91,55	6	101,61	28	484,09	93	1.620,54
20,01 - 25,00	28	622,48	8	184,17	6	134,57	20	456,11	62	1.397,33
25,01 - 30,00	11	303,21	5	133,87	4	106,55	10	270,79	30	814,42
30,01 - 40,00	11	390,28	7	248,06	3	98,79	22	762,16	43	1.499,29
40,01 - 50,00	1	44,00	7	310,06	2	85,21	8	366,04	18	805,31
50,01 - 75,00	6	347,69	7	438,12	—	—	11	671,20	24	1.457,01
75,01 - 100,00	—	—	1	96,80	—	—	10	894,76	11	991,56
100,01 - 150,00	1	134,04	5	577,59	—	—	3	358,30	9	1.069,93
150,01 - 200,00	1	186,31	2	381,00	—	—	6	1.094,85	9	1.662,16
200,01 - 250,00	—	—	1	212,52	—	—	—	—	1	212,52
250,01 - 500,00	—	—	—	—	—	—	1	335,11	1	335,11
500,01 - 1.000,00	—	—	1	675,00	—	—	—	—	1	675,00
1.000,01 - 2.500,00	—	—	—	—	—	—	—	—	—	—
oltre 2.500	—	—	—	—	—	—	—	—	—	—
TOTALE	4.383	14.457,66	249	3.838,64	87	1.061,50	744	8.281,84	5.463	27.639,64

REGIONE AGRARIA 14 (C)

Senza terreno agrario	18	—	—	—	—	—	—	—	18	—
fino a 0,10	129	9,24	1	0,06	—	—	7	0,58	137	9,88
0,11 - 0,20	193	30,77	11	1,53	—	—	21	3,42	225	35,72
0,21 - 0,30	151	39,35	8	2,11	—	—	19	4,76	178	46,22
0,31 - 0,40	215	75,31	13	4,71	—	—	24	8,45	252	88,47
0,41 - 0,50	169	78,06	11	5,20	—	—	20	9,68	200	92,94
0,51 - 0,75	402	255,21	30	18,79	—	—	66	42,34	498	316,34
0,76 - 1,00	373	339,99	24	22,13	—	—	59	54,94	456	417,06
1,01 - 1,50	511	647,83	27	33,74	—	—	93	118,58	631	800,15
1,51 - 2,00	492	879,05	25	43,64	—	—	114	206,31	631	1.129,00
2,01 - 2,50	328	744,51	9	20,89	1	2,33	73	165,39	411	933,12
2,51 - 3,00	304	848,62	8	22,65	—	—	76	215,95	388	1.087,22
3,01 - 3,50	197	644,66	3	9,92	—	—	58	191,51	258	846,09
3,51 - 4,00	215	822,76	9	34,42	4	15,46	84	319,90	312	1.192,54
4,01 - 4,50	111	472,37	3	13,04	1	4,50	39	167,58	154	657,49
4,51 - 5,00	131	631,58	3	14,10	3	14,86	46	224,39	183	884,93
5,01 - 7,50	270	1.662,42	18	111,57	6	37,99	111	682,52	405	2.494,50
7,51 - 10,00	110	963,05	14	125,83	14	124,97	51	444,23	189	1.658,08
10,01 - 12,50	57	641,46	7	80,19	8	88,58	19	209,47	91	1.019,70
12,51 - 15,00	32	441,70	2	27,64	10	139,02	15	205,05	59	813,41
15,01 - 20,00	19	334,45	12	200,36	7	120,85	18	302,03	56	957,69
20,01 - 25,00	12	277,06	2	44,58	—	—	7	154,29	21	475,93
25,01 - 30,00	6	162,11	2	56,00	—	—	10	275,36	18	493,47
30,01 - 40,00	4	140,84	7	237,91	1	32,00	10	325,37	22	736,12
40,01 - 50,00	1	41,21	5	232,34	—	—	6	268,02	12	541,57
50,01 - 75,00	2	125,00	10	643,09	1	53,33	3	179,16	16	1.000,58
75,01 - 100,00	2	165,12	2	170,72	—	—	1	96,77	5	432,61
100,01 - 150,00	1	125,14	6	731,99	—	—	1	109,18	8	966,31
150,01 - 200,00	—	—	1	161,93	—	—	—	—	1	161,93
200,01 - 250,00	—	—	2	416,77	—	—	1	206,78	3	623,55
250,01 - 500,00	—	—	2	599,98	—	—	—	—	2	599,98
500,01 - 1.000,00	—	—	1	503,35	—	—	—	—	1	503,35
1.000,01 - 2.500,00	—	—	—	—	—	—	—	—	—	—
oltre 2.500	—	—	—	—	—	—	—	—	—	—
TOTALE	4.455	11.598,87	278	4.591,18	56	633,89	1.052	5.192,01	5.841	22.015,95

Segue Tav. 10 — Aziende per forma di conduzione, classe di superficie e regione agraria

Superficie in ettari

CLASSI DI SUPERFICIE DELLE AZIENDE <i>Ettari</i>	CONDUZIONE DIRETTA DEL COLTIVATORE		CONDUZIONE CON SALARIATI E/O COMPARTICIPANTI		CONDUZIONE A COLONIA PARZIARIA APPODERATA		ALTRA FORMA DI CONDUZIONE		T O T A L E	
	Aziende	Superficie	Aziende	Superficie	Aziende	Superficie	Aziende	Superficie	Aziende	Superficie
REGIONE AGRARIA 15 (C)										
Senza terreno agrario	—	—	—	—	—	—	—	—	—	—
fino a 0,10	38	2,03	—	—	—	—	—	—	—	—
0,11 - 0,20	55	9,10	—	—	—	—	2	0,11	40	2,14
0,21 - 0,30	55	14,02	—	—	—	—	2	0,25	57	9,35
0,31 - 0,40	76	26,80	—	—	—	—	4	1,05	59	15,07
0,41 - 0,50	59	27,47	—	—	—	—	4	1,30	81	28,45
0,51 - 0,75	130	82,06	—	—	—	—	3	1,36	62	28,83
0,76 - 1,00	178	161,86	—	—	—	—	7	4,54	137	86,60
1,01 - 1,50	215	277,91	—	—	—	—	6	5,44	186	169,16
1,51 - 2,00	283	515,35	2	1,86	—	—	14	17,75	231	298,27
2,01 - 2,50	141	323,71	2	2,61	—	—	7	12,25	291	529,26
2,51 - 3,00	194	546,74	1	1,66	—	—	7	15,73	149	341,77
3,01 - 3,50	93	305,74	3	9,00	1	3,00	6	17,33	204	576,07
3,51 - 4,00	138	533,88	—	—	—	—	2	6,83	95	312,57
4,01 - 4,50	52	222,04	1	4,00	2	8,00	8	30,29	149	576,17
4,51 - 5,00	90	436,90	—	—	—	—	1	4,30	53	226,34
5,01 - 7,50	243	1.503,03	1	5,00	1	5,00	2	9,54	94	456,44
7,51 - 10,00	168	1.487,24	6	40,34	1	5,90	8	49,82	258	1.599,09
10,01 - 12,50	65	724,81	—	—	1	9,00	8	71,55	177	1.567,79
12,51 - 15,00	82	1.118,51	3	36,18	1	12,12	5	55,71	74	828,82
15,01 - 20,00	88	1.520,97	4	57,91	2	27,50	3	39,45	91	1.243,37
20,01 - 25,00	45	1.011,38	7	121,15	3	53,64	2	36,70	100	1.732,46
25,01 - 30,00	29	794,22	3	70,09	3	69,18	2	43,25	53	1.193,90
30,01 - 40,00	36	1.261,11	3	794,22	5	138,14	—	—	37	1.016,68
40,01 - 50,00	20	896,10	5	192,98	1	32,31	—	—	42	1.486,40
50,01 - 75,00	19	1.145,68	3	137,08	3	137,08	—	—	24	1.081,69
75,01 - 100,00	3	268,00	3	185,80	1	66,00	1	58,99	24	1.456,47
100,01 - 150,00	6	708,61	3	270,87	—	—	1	95,57	7	634,44
150,01 - 200,00	1	195,00	6	755,86	—	—	—	—	12	1.464,47
200,01 - 250,00	—	—	5	907,82	—	—	—	—	6	1.102,82
250,01 - 500,00	—	—	1	228,00	—	—	—	—	1	228,00
500,01 - 1.000,00	—	—	1	256,29	—	—	—	—	1	256,29
1.000,01 - 2.500,00	—	—	1	690,42	—	—	—	—	1	690,42
oltre 2.500	—	—	1	1.313,27	—	—	—	—	1	1.313,27
TOTALE	2.602	16.120,27	67	5.375,19	23	478,30	105	579,11	2.797	22.552,87

REGIONE AGRARIA 16 (C)

Senza terreno agrario	—	—	—	—	—	—	—	—	—	—
fino a 0,10	57	3,88	2	0,18	—	—	—	—	59	4,06
0,11 - 0,20	108	17,46	6	0,86	—	—	3	0,51	117	18,83
0,21 - 0,30	141	35,82	10	2,48	—	—	2	0,44	153	38,74
0,31 - 0,40	308	106,04	10	3,45	—	—	5	1,78	323	111,27
0,41 - 0,50	258	120,54	10	4,71	—	—	4	1,89	272	127,14
0,51 - 0,75	588	365,47	39	25,04	—	—	14	9,07	641	399,58
0,76 - 1,00	551	496,44	34	31,76	—	—	19	16,87	604	545,07
1,01 - 1,50	901	1.143,00	64	80,25	1	1,40	50	62,08	1.016	1.286,73
1,51 - 2,00	752	1.329,76	62	108,99	—	—	43	76,43	857	1.515,18
2,01 - 2,50	460	1.035,52	33	73,59	—	—	17	37,89	510	1.147,00
2,51 - 3,00	334	924,86	47	131,32	—	—	20	56,70	401	1.112,88
3,01 - 3,50	282	915,84	23	75,19	1	3,40	22	70,66	328	1.065,09
3,51 - 4,00	243	924,73	25	93,05	1	4,00	26	99,66	295	1.121,44
4,01 - 4,50	142	603,83	18	76,67	1	4,31	19	80,47	180	765,28
4,51 - 5,00	140	669,31	16	76,35	—	—	10	47,94	166	793,60
5,01 - 7,50	356	2.198,00	51	315,04	8	52,20	47	287,38	462	2.852,62
7,51 - 10,00	197	1.709,25	31	267,00	7	61,35	27	234,07	262	2.271,67
10,01 - 12,50	100	1.107,87	33	373,78	9	104,11	18	198,96	160	1.784,72
12,51 - 15,00	57	785,23	17	230,44	18	246,42	7	95,35	99	1.357,44
15,01 - 20,00	55	976,18	23	394,83	11	204,06	12	205,11	101	1.780,18
20,01 - 25,00	32	713,15	20	443,08	8	169,66	9	198,97	69	1.524,86
25,01 - 30,00	21	572,20	24	676,72	3	83,24	6	159,45	54	1.491,61
30,01 - 40,00	25	869,52	18	625,14	4	145,81	2	71,99	49	1.712,46
40,01 - 50,00	15	660,84	14	641,14	3	135,91	5	219,08	37	1.656,97
50,01 - 75,00	15	972,33	19	1.177,26	2	120,84	1	60,18	37	2.330,61
75,01 - 100,00	9	807,73	8	689,45	—	—	—	—	17	1.497,18
100,01 - 150,00	13	1.687,47	17	2.140,91	1	100,07	2	240,37	33	4.168,82
150,01 - 200,00	—	—	6	1.052,18	—	—	—	—	6	1.052,18
200,01 - 250,00	1	221,59	3	661,30	—	—	—	—	4	882,89
250,01 - 500,00	—	—	6	2.109,23	—	—	—	—	6	2.109,23
500,01 - 1.000,00	—	—	2	1.077,57	—	—	—	—	2	1.077,57
1.000,01 - 2.500,00	—	—	2	3.903,59	—	—	—	—	2	3.903,59
oltre 2.500	—	—	1	3.622,34	—	—	—	—	1	3.622,34
TOTALE	6.161	21.973,86	694	21.184,89	78	1.436,78	390	2.533,30	7.323	47.128,83

Segue Tav. 10 — Aziende per forma di conduzione, classe di superficie e regione agraria

Superficie in ettari

CLASSI DI SUPERFICIE DELLE AZIENDE Ettari	CONDUZIONE DIRETTA DEL COLTIVATORE		CONDUZIONE CON SALARIATI E/O COMPARTICIPANTI		CONDUZIONE A COLONIA PARZIARIA APPODERATA		ALTRA FORMA DI CONDUZIONE		T O T A L E	
	Aziende	Superficie	Aziende	Superficie	Aziende	Superficie	Aziende	Superficie	Aziende	Superficie
REGIONE AGRARIA 17 (C)										
Senza terreno agrario	—	—	—	—	—	—	—	—	—	—
fino a 0,10	26	2,17	—	—	—	—	—	—	26	2,17
0,11 - 0,20	59	9,21	1	0,20	—	—	—	—	60	9,41
0,21 - 0,30	65	16,97	2	0,56	—	—	—	—	67	17,53
0,31 - 0,40	71	24,58	3	0,98	—	—	—	—	74	25,56
0,41 - 0,50	64	29,26	2	0,90	—	—	—	—	66	30,16
0,51 - 0,75	176	110,88	15	9,57	—	—	—	—	191	120,45
0,76 - 1,00	159	145,96	7	6,77	—	—	1	1,00	167	153,73
1,01 - 1,50	190	241,97	11	14,00	—	—	2	2,82	203	258,79
1,51 - 2,00	168	296,16	12	22,01	—	—	1	2,00	181	320,17
2,01 - 2,50	118	267,58	4	9,33	1	2,10	3	6,61	126	285,62
2,51 - 3,00	100	276,20	5	13,69	—	—	—	—	105	289,89
3,01 - 3,50	78	254,95	3	9,65	—	—	1	3,09	82	267,69
3,51 - 4,00	76	288,01	7	25,79	—	—	—	—	83	313,80
4,01 - 4,50	47	201,10	5	20,85	—	—	—	—	52	221,95
4,51 - 5,00	55	264,71	1	4,72	—	—	—	—	56	269,43
5,01 - 7,50	149	931,74	12	72,26	—	—	2	12,78	163	1.016,78
7,51 - 10,00	105	906,68	6	54,24	—	—	—	—	111	960,92
10,01 - 12,50	44	495,56	4	44,59	—	—	—	—	48	540,15
12,51 - 15,00	26	357,76	6	82,39	—	—	1	12,98	33	453,13
15,01 - 20,00	28	497,29	4	65,08	—	—	3	60,00	35	622,37
20,01 - 25,00	23	522,88	4	91,26	—	—	—	—	27	614,14
25,01 - 30,00	14	385,14	1	28,00	—	—	1	27,00	16	440,14
30,01 - 40,00	8	270,68	7	250,75	—	—	—	—	15	521,43
40,01 - 50,00	10	447,82	6	273,13	3	128,86	1	50,00	20	899,81
50,01 - 75,00	14	859,10	13	809,97	2	120,00	1	53,90	30	1.842,97
75,01 - 100,00	2	178,60	8	681,79	1	81,03	—	—	11	941,42
100,01 - 150,00	3	342,31	2	233,34	—	—	—	—	5	575,65
150,01 - 200,00	3	502,57	3	499,34	—	—	—	—	6	1.001,91
200,01 - 250,00	2	456,64	3	653,52	—	—	—	—	5	1.110,16
250,01 - 500,00	1	251,40	10	3.534,25	—	—	—	—	11	3.785,65
500,01 - 1.000,00	—	—	3	2.044,15	—	—	—	—	3	2.044,15
1.000,01 - 2.500,00	—	—	—	—	—	—	—	—	—	—
oltre 2.500	—	—	—	—	—	—	—	—	—	—
TOTALE	1.884	9.835,88	170	9.557,08	7	331,99	17	232,18	2.078	19.957,13
REGIONE AGRARIA 18 (C)										
Senza terreno agrario	—	—	—	—	—	—	—	—	—	—
fino a 0,10	54	3,37	—	—	—	—	1	0,09	55	3,46
0,11 - 0,20	107	17,48	—	—	—	—	10	1,52	117	19,00
0,21 - 0,30	101	25,62	1	0,27	—	—	9	2,48	111	28,37
0,31 - 0,40	163	56,57	1	0,33	—	—	9	3,16	173	60,06
0,41 - 0,50	98	45,74	1	0,45	—	—	4	1,80	103	47,99
0,51 - 0,75	228	144,13	2	1,29	—	—	29	18,15	259	163,57
0,76 - 1,00	194	171,52	1	1,00	—	—	24	21,51	219	194,03
1,01 - 1,50	203	257,67	3	3,80	—	—	32	41,67	238	303,14
1,51 - 2,00	200	350,18	6	10,74	—	—	26	44,80	232	405,72
2,01 - 2,50	130	298,85	1	2,33	—	—	25	57,06	156	358,24
2,51 - 3,00	203	558,15	6	16,52	—	—	27	75,39	236	650,06
3,01 - 3,50	81	266,84	1	3,50	—	—	14	46,40	96	316,74
3,51 - 4,00	137	514,11	4	15,20	1	4,00	19	71,92	161	605,23
4,01 - 4,50	33	141,74	—	—	—	—	4	17,05	37	158,79
4,51 - 5,00	49	233,28	2	9,95	—	—	9	43,65	60	286,88
5,01 - 7,50	128	785,52	3	17,29	2	10,21	26	161,09	159	974,11
7,51 - 10,00	46	400,81	3	27,04	2	17,44	13	107,97	64	553,26
10,01 - 12,50	17	191,15	2	21,69	1	11,33	8	89,90	28	314,07
12,51 - 15,00	8	111,39	—	—	1	15,00	8	108,40	17	234,79
15,01 - 20,00	12	202,31	1	19,00	5	94,17	—	—	18	315,48
20,01 - 25,00	3	66,73	1	21,00	1	23,66	3	70,00	8	181,39
25,01 - 30,00	2	52,03	1	28,33	—	—	—	—	3	80,36
30,01 - 40,00	4	146,48	3	98,87	4	156,05	1	38,00	12	439,40
40,01 - 50,00	—	—	2	88,00	2	86,52	1	50,00	5	224,52
50,01 - 75,00	—	—	2	117,97	—	—	—	—	2	117,97
75,01 - 100,00	1	90,72	1	86,84	—	—	—	—	2	177,56
100,01 - 150,00	—	—	—	—	—	—	—	—	—	—
150,01 - 200,00	—	—	1	173,00	—	—	—	—	1	173,00
200,01 - 250,00	—	—	1	240,00	—	—	—	—	1	240,00
250,01 - 500,00	—	—	1	298,00	—	—	—	—	1	298,00
500,01 - 1.000,00	—	—	1	934,20	—	—	—	—	1	934,20
1.000,01 - 2.500,00	—	—	—	—	—	—	—	—	—	—
oltre 2.500	—	—	—	—	—	—	—	—	—	—
TOTALE	2.202	5.132,39	52	2.236,61	19	418,38	302	1.072,01	2.575	8.859,39

Segue Tav. 10 — Aziende per forma di conduzione, classe di superficie e regione agraria

Superficie in ettari

CLASSI DI SUPERFICIE DELLE AZIENDE <i>Ettari</i>	CONDUZIONE DIRETTA DEL COLTIVATORE		CONDUZIONE CON SALARIATI E/O COMPARTICIPANTI		CONDUZIONE A COLONIA PARZIARIA APPODERATA		ALTRA FORMA DI CONDUZIONE		T O T A L E	
	Aziende	Superficie	Aziende	Superficie	Aziende	Superficie	Aziende	Superficie	Aziende	Superficie
REGIONE AGRARIA 19 (P)										
Senza terreno agrario	5	—	—	—	—	—	—	—	5	—
fino a 0,10	141	9,07	14	0,93	—	—	—	—	155	10,00
0,11 - 0,20	179	28,73	29	4,56	—	—	—	—	208	33,29
0,21 - 0,30	139	36,22	20	5,28	—	—	1	0,30	160	41,80
0,31 - 0,40	362	123,45	35	12,07	—	—	9	3,08	406	138,60
0,41 - 0,50	189	89,49	24	11,56	—	—	2	0,93	215	101,98
0,51 - 0,75	623	404,71	54	34,81	—	—	11	6,96	688	446,48
0,76 - 1,00	491	458,41	64	59,47	—	—	13	12,15	568	530,03
1,01 - 1,50	635	816,15	62	82,11	—	—	21	28,42	718	926,68
1,51 - 2,00	620	1.111,63	85	153,45	1	2,00	14	26,47	720	1.293,55
2,01 - 2,50	251	575,31	50	115,56	1	2,33	21	47,87	323	741,07
2,51 - 3,00	401	1.136,51	49	138,48	—	—	18	48,91	468	1.323,90
3,01 - 3,50	212	690,73	39	127,85	2	6,49	7	23,42	260	848,49
3,51 - 4,00	242	922,76	16	62,10	—	—	8	30,80	266	1.015,66
4,01 - 4,50	91	386,42	13	55,56	1	4,12	5	21,28	110	467,38
4,51 - 5,00	147	708,25	16	76,80	2	9,49	5	24,32	170	818,86
5,01 - 7,50	335	2.067,15	24	146,86	6	35,75	9	53,67	374	2.303,43
7,51 - 10,00	149	1.288,45	20	173,57	6	54,64	15	131,39	190	1.648,05
10,01 - 12,50	69	771,83	21	233,05	3	33,99	4	45,65	97	1.084,52
12,51 - 15,00	35	478,33	3	39,43	3	40,69	10	135,77	51	694,22
15,01 - 20,00	48	840,92	12	218,38	2	34,00	6	103,28	68	1.196,58
20,01 - 25,00	22	490,80	8	187,68	2	44,88	4	88,31	36	811,67
25,01 - 30,00	22	602,81	7	197,75	2	58,66	3	81,69	34	940,91
30,01 - 40,00	24	851,50	13	454,31	2	74,00	3	106,16	42	1.485,97
40,01 - 50,00	7	302,44	8	357,60	1	46,00	—	—	16	706,04
50,01 - 75,00	6	327,64	14	810,45	—	—	2	130,42	22	1.268,51
75,01 - 100,00	7	603,67	5	438,13	—	—	—	—	12	1.041,80
100,01 - 150,00	4	494,85	9	1.210,55	1	120,00	1	120,00	15	1.945,40
150,01 - 200,00	1	180,00	9	1.530,75	—	—	—	—	10	1.710,75
200,01 - 250,00	1	203,00	5	1.119,24	—	—	—	—	6	1.322,24
250,01 - 500,00	—	—	9	3.242,56	—	—	—	—	9	3.242,56
500,01 - 1.000,00	—	—	5	3.089,29	—	—	—	—	5	3.089,29
1.000,01 - 2.500,00	—	—	1	1.058,03	—	—	—	—	1	1.058,03
oltre 2.500	—	—	—	—	—	—	—	—	—	—
TOTALE	5.458	17.001,23	743	15.448,22	35	567,04	192	1.271,25	6.428	34.287,74

Tav. 11 — Aziende per forma di conduzione e comune

Superficie in ettari

N. d'ordine	C O M U N I	CONDUZIONE DIRETTA DEL COLTIVATORE		CONDUZIONE CON SALARIA- TI E/O COMPARTICIPANTI		CONDUZIONE A COLONIA PARZIARIA APPODERATA		ALTRA FORMA DI CONDUZIONE		T O T A L E	
		Aziende	Superficie	Aziende	Superficie	Aziende	Superficie	Aziende	Superficie	Aziende	Superficie
1	Acquaformosa	321	836,15	30	1.156,76	—	—	10	118,85	361	2.111,76
2	Acquappesa	389	581,91	7	870,72	2	120,37	24	114,05	422	1.687,05
3	Acri	3.555	8.601,79	399	6.335,58	37	660,71	134	3.355,88	4.125	18.953,96
4	Aiello Calabro	861	1.632,91	8	1.028,09	12	316,98	175	610,92	1.056	3.588,90
5	Aieta	341	1.681,65	8	2.987,40	—	—	22	90,62	371	4.759,67
6	Albidona	461	4.459,47	3	1.581,44	3	90,97	—	—	467	6.131,88
7	Alessandria del Carretto	402	2.424,75	12	1.235,29	1	43,20	1	4,03	416	3.707,27
8	Altilia	193	292,68	25	73,38	4	46,74	38	591,45	260	1.004,25
9	Altomonte	839	2.662,19	43	2.490,87	13	403,47	70	281,22	965	5.837,75
10	Amantea	709	1.887,99	8	142,80	—	—	70	170,17	787	2.200,96
11	Amendolara	355	4.055,16	15	1.224,74	3	65,69	16	87,63	389	5.433,22
12	Aprigliano	793	2.972,64	64	6.319,48	10	457,63	96	747,20	963	10.496,95
13	Belmonte Calabro	643	1.458,09	11	505,59	6	32,97	27	144,38	687	2.141,03
14	Belsito	126	440,21	21	65,04	2	43,66	58	510,12	207	1.059,03
15	Belvedere Marittimo	725	1.664,52	49	706,75	6	119,22	118	735,33	898	3.225,82
16	Bianchi	438	1.967,93	18	1.096,78	6	114,71	11	138,15	473	3.317,57

Segue TAV. 11 — Aziende per forma di conduzione e comune
Superficie in ettari

N. d'ordine	C O M U N I	CONDUZIONE DIRETTA DEL COLTIVATORE		CONDUZIONE CON SALARIATI E/O COMPARTICIPANTI		CONDUZIONE A COLONIA PARZIARIA APPORDERATA		ALTRA FORMA DI CONDUZIONE		T O T A L E	
		Aziende	Superficie	Aziende	Superficie	Aziende	Superficie	Aziende	Superficie	Aziende	Superficie
111	San Basile	423	1.762,87	12	255,13	—	—	6	184,40	441	2.202,40
112	San Benedetto Ullano	232	781,24	6	497,25	—	—	111	562,78	349	1.841,27
113	San Cosmo Albanese	167	423,25	35	594,15	20	310,21	11	46,78	233	1.374,39
114	San Demètrio Corone	687	2.252,31	102	636,13	—	—	126	2.710,21	915	5.598,65
115	San Donato di Ninea	595	1.749,19	80	4.742,57	4	105,20	15	199,93	694	6.796,89
116	San Fili	280	583,92	68	969,94	4	73,51	65	215,91	417	1.843,28
117	Sanginetto	382	1.366,16	5	728,05	4	51,60	40	264,10	431	2.409,91
118	San Giòrgio Albanese	504	899,84	76	483,92	8	119,31	40	357,31	628	1.860,38
119	San Giovanni in Fiore	1.207	8.599,19	73	21.306,85	12	484,97	14	27,96	1.306	30.418,97
120	San Lorenzo Bellizzi	464	2.361,84	32	1.570,38	3	69,32	—	—	499	4.001,54
121	San Lorenzo del Vallo	529	1.566,93	18	299,95	7	64,48	38	202,22	592	2.133,58
122	San Lucido	544	1.302,88	9	1.168,46	—	—	4	21,75	557	2.493,09
123	San Marco Argentano	1.043	4.423,78	61	2.421,65	1	1,50	30	432,29	1.135	7.279,22
124	San Martino di Finita	385	641,98	8	422,14	7	267,39	70	846,16	470	2.177,67
125	San Nicola Arcella	135	408,88	29	411,30	3	109,88	27	122,06	194	1.052,12
126	San Pietro in Amantea	211	724,86	15	67,51	1	11,33	20	123,02	247	926,72
127	San Pietro in Gurano	601	1.688,60	12	2.170,14	7	149,97	93	292,47	713	4.301,18
128	San Sosti	523	1.302,01	85	2.464,19	7	119,02	33	215,33	648	4.100,55
129	Santa Caterina Albanese	524	796,44	36	356,31	3	108,65	76	392,53	639	1.653,93
130	Santa Domènica Talao	265	1.646,55	8	201,82	4	387,69	101	938,92	378	3.174,98
131	Sant'Agata di Èsaro	547	1.139,17	55	3.157,20	5	30,34	37	152,28	644	4.478,99
132	Santa Maria	421	895,82	10	578,60	7	112,52	16	26,48	454	1.613,42
133	Santa Sofia d'Epiro	607	1.786,32	12	705,88	8	140,77	124	992,83	751	3.625,80
134	Santo Stéfano di Rogliano	117	567,08	9	218,10	2	199,34	44	881,95	172	1.866,47
135	San Vincenzo La Costa	317	653,05	36	378,33	6	107,44	87	294,83	446	1.433,65
136	Saracena	695	2.874,98	36	9.077,80	1	78,40	27	593,79	759	12.624,97
137	Scala Coeli	291	2.641,03	24	2.623,08	4	200,54	—	—	319	5.464,65
138	Scalea	293	588,56	23	529,40	5	159,85	49	368,06	370	1.645,87
139	Scigliano	291	812,59	45	225,83	4	62,59	92	484,65	432	1.585,66
140	Serra d'Aiello	74	165,79	12	86,03	1	20,00	21	88,96	108	360,78
141	Serra Pedace	154	457,16	21	3.056,00	1	23,09	22	189,78	198	3.726,03
142	Spezzano Albanese	636	2.308,76	127	664,02	—	—	81	469,22	844	3.442,00
143	Spezzano della Sila	354	1.300,13	23	4.054,43	3	58,46	12	24,94	392	5.437,96
144	Spezzano Piccolo	224	1.320,67	12	2.964,70	3	12,08	34	70,30	273	4.367,75
145	Tàrsia	438	2.650,73	33	1.002,15	—	—	105	611,46	576	4.264,34
146	Terranova da Sibari	851	2.549,73	126	928,81	9	275,66	25	411,95	1.011	4.166,15
147	Terravecchia	258	1.478,00	9	204,86	—	—	—	—	267	1.682,86
148	Torano Castello	580	1.122,62	140	615,23	4	107,68	111	924,71	835	2.770,24
149	Tòrtora	518	1.116,34	4	4.183,15	2	25,00	85	182,03	609	5.506,52
150	Trebisacce	674	1.599,84	76	562,56	—	—	—	—	750	2.162,40
151	Trenta	192	216,59	26	17,09	4	29,80	82	151,26	304	414,74
152	Vaccarizzo Albanese	159	383,77	52	355,74	1	13,24	27	128,99	239	881,74
153	Verbicaro	816	1.607,02	65	1.356,49	2	9,04	54	162,35	937	3.134,90
154	Villapiana	462	1.829,05	120	1.382,75	—	—	31	76,75	613	3.288,55
155	Zumpano	125	388,92	8	32,06	2	14,90	69	294,68	204	730,56
	TOTALE PROVINCIA	81.852	276.565,63	6.951	267.393,80	714	15.658,56	7.892	62.013,59	97.409	621.631,58

