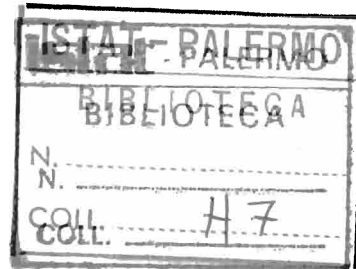


ISTITUTO CENTRALE DI STATISTICA
1° CENSIMENTO GENERALE DELL'AGRICOLTURA

15 APRILE 1961



VOLUME II

DATI PROVINCIALI

su alcune principali caratteristiche strutturali delle aziende

FASCICOLO 76

PROVINCIA DI POTENZA

ISTITUTO CENTRALE DI STATISTICA
Ufficio Regionale per la Sicilia
Via Libertà, 37/i - Tel. 20.10.72
PALERMO

Fasc. 76 - Provincia di Potenza

ERRATA - CORRIGE

Pag.	Tav.	Col.	Riga	Errata	Corrige
28	8	8	12	3.048,70	3.048,79

1° Censimento generale dell'agricoltura

ADY...
AL...
...

...

...

...

...



INDICE

CARTA PLANIMETRICA


AVVERTENZE	Pag.	5
----------------------	------	---

TAVOLE INTRODUTTIVE

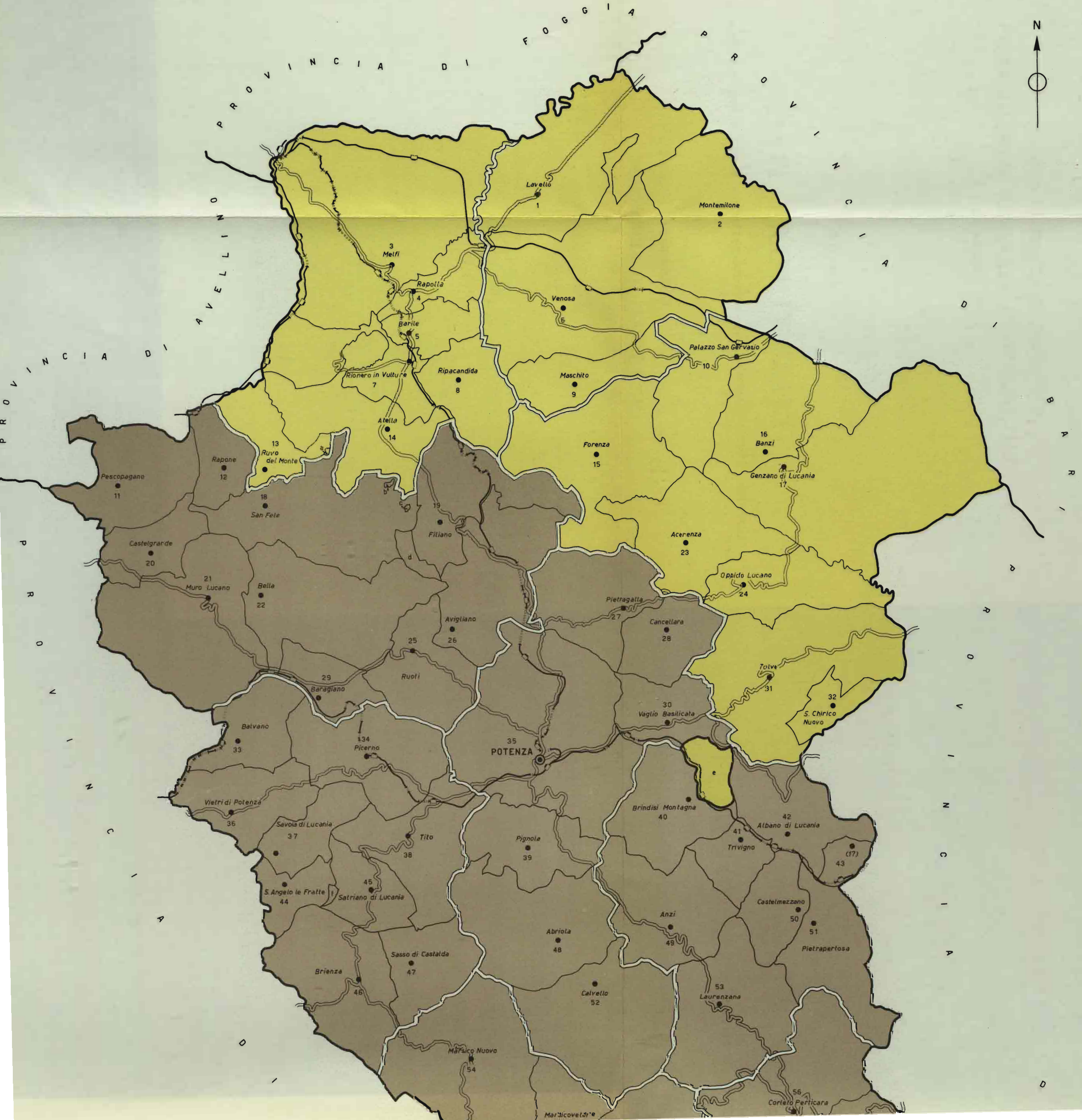
TAVOLA 1 - Aziende per forma di conduzione e classe di superficie	Pag.	11
TAVOLA 2 - Aziende per titolo di possesso dei terreni	»	11
TAVOLA 3 - Aziende per frammentazione in corpi di terreno	»	12
TAVOLA 4 - Aziende secondo alcune coltivazioni praticate	»	13
TAVOLA 5 - Aziende per dotazione di bestiame	»	13

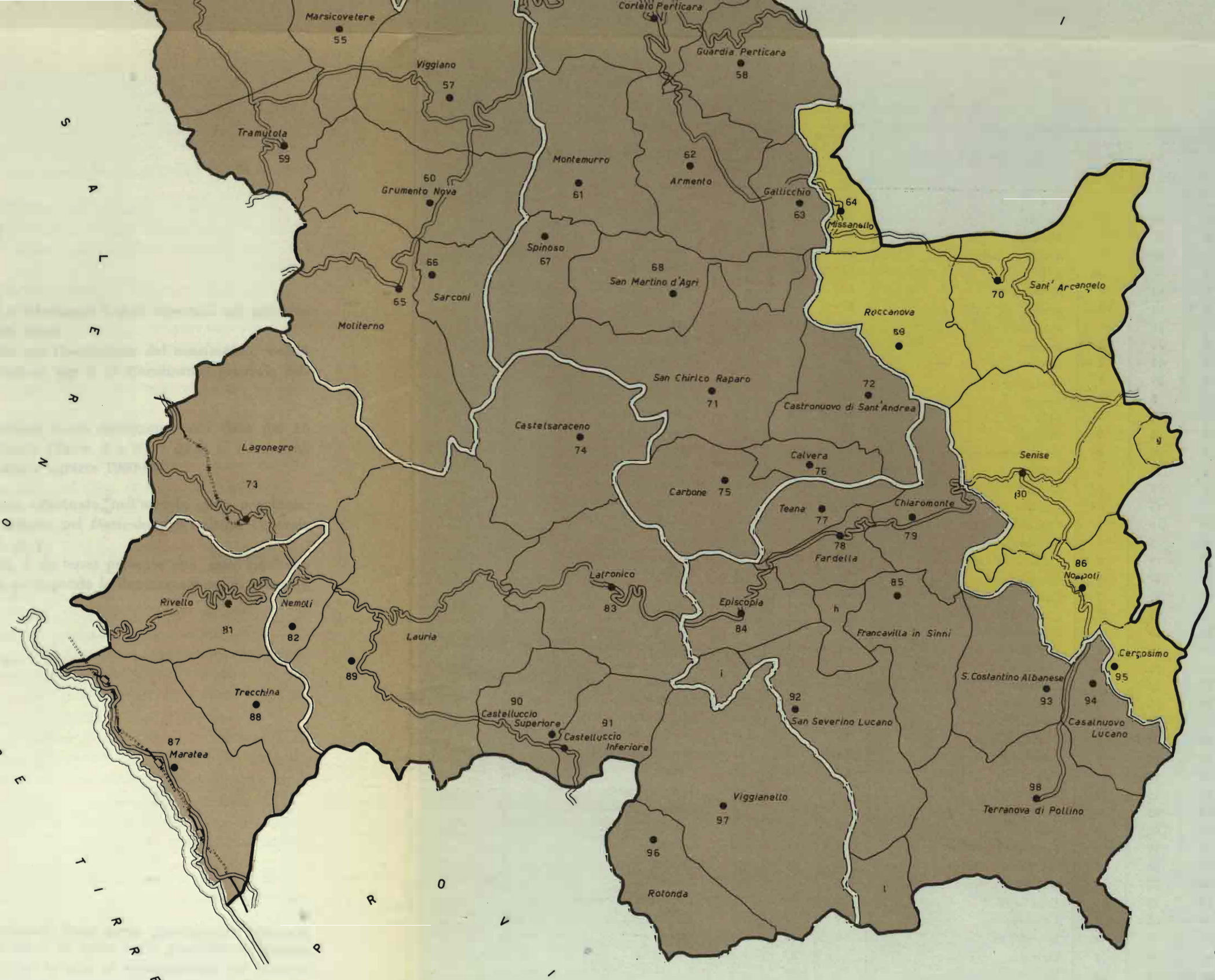
TAVOLE ANALITICHE

TAVOLA 6 - Aziende per classe di superficie e titolo di possesso dei terreni . . .	Pag.	16
<i>A</i> - Totale	»	16
<i>B</i> - Per forma di conduzione	»	17
<i>C</i> - Per zona altimetrica	»	19
TAVOLA 7 - Aziende per classe di superficie e frammentazione in corpi di terreno	»	20
<i>A</i> - Totale	»	20
<i>B</i> - Per forma di conduzione	»	22
<i>C</i> - Per zona altimetrica	»	26
TAVOLA 8 - Aziende per classe di superficie e principali coltivazioni praticate . .	»	28
<i>A</i> - Totale	»	28
<i>B</i> - Per forma di conduzione	»	29
<i>C</i> - Per zona altimetrica	»	31
TAVOLA 9 - Aziende per classe di superficie e dotazione di bestiame	»	32
<i>A</i> - Totale	»	32
<i>B</i> - Per forma di conduzione	»	34
<i>C</i> - Per zona altimetrica	»	38
TAVOLA 10 - Aziende per forma di conduzione, classe di superficie e regione agraria	»	40
TAVOLA 11 - Aziende per forma di conduzione e comune	»	46



PROVINCIA DI POTENZA





**ISOLE AMMINISTRATIVE E
RELATIVI COMUNI DI APPARTENENZA**

- a-b-c-d— Atella
- e — Tricarico (Prov. di Matera)
- f — Tito
- g — Noepoli
- h-i-l — Chiaromonte

SEGNI CONVENZIONALI

- Confine di provincia
- » » comune
- Strade statali
- Ferrovie statali
- stazione galleria

**ZONE ALTIMETRICHE E
LIMITI DI REGIONE AGRARIA**

- Montagna
- Collina



AVVERTENZE

Nelle avvertenze che seguono sono illustrati i caratteri ai quali si riferiscono i dati riportati nel presente volume, allo scopo di assicurare una esatta interpretazione dei dati stessi.

Per una conoscenza più completa delle modalità tecniche seguite per l'esecuzione del censimento, vedasi il fascicolo dell'Istituto Centrale di Statistica « Disposizioni e istruzioni per il 1° Censimento generale dell'agricoltura, 15 aprile 1961 », Metodi e Norme, Numero speciale.

1. - **Riferimento dei dati** — I dati contenuti nel presente volume fanno riferimento alla data del 15 aprile 1961, ad eccezione dei dati concernenti le coltivazioni praticate (Tavv. 4 e 8), i quali si riferiscono invece alle superfici investite nelle diverse coltivazioni durante l'annata agraria 1960-61.

2. - **Circoscrizioni territoriali** — L'elaborazione dei dati è stata effettuata, nell'ambito della provincia, secondo le zone altimetriche e le regioni agrarie, quali risultano definite nel fascicolo dell'Istituto Centrale di Statistica « Circoscrizioni statistiche », Metodi e Norme, Serie C, n. 1.

Per quanto riguarda, in particolare, le regioni agrarie (Tav. 10), è da tener presente che esse risultano nell'ambito della provincia, da un numero d'ordine progressivo, cui corrisponde la denominazione di ciascuna contraddistinta, regione agraria.

Per la provincia di Potenza le regioni agrarie sono le seguenti:

- Regione agraria 1 - Montagna di Avigliano e Muro Lucano
- Regione agraria 2 - Montagna di Potenza
- Regione agraria 3 - Montagna del Melandro
- Regione agraria 4 - Alto Basento
- Regione agraria 5 - Alto Agri
- Regione agraria 6 - Montagna del medio Agri
- Regione agraria 7 - Alto Sinni
- Regione agraria 8 - Versante settentrionale del Pollino
- Regione agraria 9 - Montagna litoranea di Maratea
- Regione agraria 10 - Colline del Vulture
- Regione agraria 11 - Colline di Venosa
- Regione agraria 12 - Colline dell'alto Bradano
- Regione agraria 13 - Colline del medio Sinni

I comuni compresi in ciascuna zona altimetrica possono individuarsi dalla carta planimetrica riportata nel presente fascicolo. Inoltre, nell'elenco dei comuni riportato nel retro di detta carta planimetrica risulta indicato, a fianco di ciascun comune, il numero d'ordine della regione agraria di appartenenza del comune stesso.

3. - **Azienda** — Per azienda agricola, forestale o zootecnica s'intende, ai fini del censimento, l'unità tecnico-economica costituita da terreni, anche in appezzamenti non contigui, ed eventualmente da impianti ed attrezzature varie in cui si attua la produzione agraria, forestale o zootecnica ad opera di un conduttore, e cioè persona fisica, società o ente, che ne sopporta il rischio sia da solo (conduttore coltivatore o conduttore con salariati e/o compartecipanti), sia in associazione ad un mezzadro o colono parziario.

Fra le aziende agricole si intendono comprese anche le aziende zootecniche nelle quali l'allevamento del bestiame viene attuato senza utilizzazione di terreno agrario.

Hanno formato oggetto del censimento tutte le aziende agricole, forestali e zootecniche, di qualsiasi ampiezza e da chiunque condotte. Pertanto, nel numero delle aziende risultano comprese anche quelle di minima estensione, generalmente condotte da conduttori esplicanti anche attività non agricole (artigiani, operai, ecc.)

e che non si è ritenuto opportuno di escludere dal censimento, non costituendo l'estensione, da sola, un criterio sufficiente per distinguere le aziende agrarie vere e proprie da quelle improprie.

Sono stati esclusi dal censimento, in quanto non costituenti aziende: i piccoli orti a carattere familiare, generalmente annessi alle abitazioni; i parchi e giardini ornamentali a chiunque appartenenti; i piccoli allevamenti a carattere familiare, costituiti da uno o pochi capi di bestiame (suini, capre, pollame, ecc.), salvo il caso in cui tali allevamenti facevano parte di un'azienda agricola.

4. - **Superficie** — I dati sulla superficie delle aziende si riferiscono alla superficie totale delle aziende stesse, comprendente sia l'area complessiva dei terreni destinati a colture erbacee o arboree, inclusi i boschi, sia l'area occupata da fabbricati, stagni, canali, ecc. situati entro il perimetro dei terreni che costituiscono la azienda.

I dati sulle superfici investite nelle diverse coltivazioni (Tavv. 4 e 8) sono indicati al lordo da tare.

Per quanto riguarda la Tav. 11 è da tener presente che i dati si riferiscono al complesso delle aziende censite in ciascun comune, e cioè alle aziende i cui terreni ricadevano tutti nel comune di censimento, nonché alle aziende i cui terreni ricadevano in comuni diversi, ma che avevano nel comune di censimento il centro aziendale o la maggior parte dei terreni. Pertanto la superficie censita con riferimento ad un singolo comune può risultare anche superiore alla superficie agraria e forestale del comune stesso.

5. - **Forma di conduzione** (rapporto tra impresa e lavoro) — Per forma di conduzione di un'azienda si intende il rapporto tra l'imprenditore (conduttore) e le forze di lavoro dell'azienda stessa. Ai fini del censimento, le forme di conduzione sono state raggruppate nel modo seguente:

— *conduzione diretta del coltivatore*, quando il conduttore presta egli stesso lavoro manuale nell'azienda, del cui capitale fondiario dispone a titolo di proprietà, di affitto, ecc. Il conduttore coltivatore diretto di regola impiega nell'azienda anche mano d'opera fornita da propri familiari, da garzoni ed, in particolari occorrenze, da braccianti od altri salariati.

Agli effetti del censimento si considerano a conduzione diretta del coltivatore anche le aziende nelle quali la porzione di lavoro prestata da mano d'opera salariata risulti prevalente rispetto a quella fornita dal conduttore e dai familiari coadiuvanti;

— *conduzione con salariati e/o partecipanti*, quando il conduttore impiega per i lavori manuali dell'azienda mano d'opera fornita da salariati (salariati fissi, obbligati, braccianti e simili) e/o da partecipanti, mentre la sua opera è rivolta alla direzione dell'azienda nei riguardi degli ordinamenti colturali e degli altri aspetti tecnico-organizzativi;

— *conduzione a colonia parziaria appoderata* (mezzadria), quando una persona od ente (concedente) affida un podere (di cui è proprietario, enfiteuta, a fittuario, ecc.) ad un capo famiglia (famiglia colonica), il quale si impegna ad eseguire, con l'aiuto dei familiari, tutti i lavori che il podere richiede, sostenendo parte delle spese necessarie alla conduzione e dividendone i frutti col concedente in determinate proporzioni;

— *altra forma di conduzione*, che comprende tutti gli altri tipi di rapporti di conduzione non classificabili tra quelli sopra elencati ed, in particolare, i rapporti di conduzione a colonia parziaria non appoderata o impropria.

6. - **Titolo di possesso dei terreni** (rapporto tra impresa e proprietà) — Il titolo di possesso dei terreni fa riferimento al titolo in base al quale il conduttore dispone dei terreni stessi; nel caso della colonia parziaria appoderata il titolo di possesso è riferito al concedente.

Tra i titoli di possesso sono stati posti in evidenza la proprietà (alla quale è stata assimilata l'enfiteusi) e l'affitto. Tra gli «altri titoli» risultano compresi: l'usufrutto, l'assegnazione di terreni da parte di un Ente di riforma o Consorzio o Università agraria o Ente simile, la colonia perpetua, il beneficio parrocchiale, l'uso gratuito, ecc.

7. - **Coltivazioni praticate** — Per «prati avvicendati ed erbai» si intendono le coltivazioni formate da una specie o da un miscuglio di specie erbacee destinate esclusivamente alla produzione del foraggio, che vengono praticate in avvicendamento o in rotazione con altre coltivazioni erbacee.

Per «prati permanenti e pascoli» si intendono i terreni saldi destinati esclusivamente e permanentemente alla produzione di foraggio e quindi, di norma, privi di piante legnose. Si intendono destinati a prato permanente o a pascolo anche i terreni sui quali siano presenti piante legnose a carattere sparso o come relitti di precedenti colture.

La vite è considerata in coltura specializzata quando viene coltivata su terreni utilizzati esclusivamente per detta coltivazione, oppure su terreni il cui suolo viene parzialmente utilizzato anche per coltivazioni erbacee

aventi, generalmente, carattere accessorio o marginale. La vite è considerata in coltura specializzata anche quando è compresente sul terreno ad altra specie legnosa agraria e rappresenta la coltivazione predominante dal punto di vista della destinazione produttiva del terreno stesso.

La vite è considerata in coltura promiscua quando viene coltivata su terreni utilizzati contemporaneamente per coltivazioni erbacee non aventi carattere accessorio o marginale, oppure quando è compresente sul terreno ad altra specie legnosa agraria e non rappresenta la coltivazione predominante dal punto di vista della destinazione produttiva del terreno stesso.

Nelle Tavv. 4 e 8, con riferimento a ciascuna coltivazione, risulta riportata la superficie totale delle aziende che praticano tale coltivazione, nonché la superficie investita nella coltivazione stessa. Per la vite in coltura promiscua, invece, risulta indicata soltanto la superficie totale delle aziende in cui è presente tale coltivazione.

8. - **Bestiame** — I dati fanno riferimento al numero dei capi di bestiame delle specie e categorie considerate che, a prescindere dal titolo di possesso, alla data del censimento risultavano in dotazione di ciascuna azienda, anche se temporaneamente assenti per qualsiasi motivo (transumanza, pascolo, ecc.).


Per quanto riguarda la Tav. 9, i dati sui bovini sono riportati distintamente per il totale dei bovini e per il numero delle vacche da latte.

Ai fini del censimento, per vacca s'intende la bovina che ha già partorito o che, pur non avendo mai partorito, ha già fatto la terza mossa. Sono considerate vacche da latte quelle che, per razza ed attitudine, sono adibite esclusivamente alla produzione di latte, o che, comunque, danno una produzione di latte di norma eccedente la quantità occorrente per l'alimentazione del vitello durante il periodo dell'alimentazione latte di questo.


Per quanto concerne gli ovini e caprini (Tavv. 5 e 9), è da ritenere che i dati dichiarati nei questionari di azienda siano inferiori alla loro effettiva consistenza.

Avvertenze particolari — Il numero delle aziende riportato nelle Tavv. 1, 5, 9, 10, 11 fa riferimento a tutte le aziende agricole, forestali e zootecniche esistenti nella provincia. Nelle Tavv. 2, 3, 4, 6, 7, 8 non sono comprese, per la natura dei caratteri considerati, le aziende senza terreno agrario.

Per quanto concerne, inoltre, le Tavv. 4 e 8, è da tener presente che, con riferimento alle coltivazioni indicate, le aziende e la relativa superficie totale risultano ripetute tante volte quante sono le coltivazioni da esse praticate. Così, ad esempio, se un'azienda pratica la coltivazione del frumento e della vite in coltura specializzata, tale azienda e la relativa superficie totale risulta ripetuta sia tra le aziende che praticano la coltivazione del frumento, sia tra le aziende che praticano la coltivazione della vite in coltura specializzata.



TAVOLE INTRODUTTIVE



TAV. 1 - Aziende per forma di conduzione e classe di superficie

Superficie in ettari

CLASSI DI SUPERFICIE DELLE AZIENDE <i>Ettari</i>	CONDUZIONE DIRETTA DEL COLTIVATORE		CONDUZIONE CON SALARIATI E/O COMPARTICIPANTI		CONDUZIONE A COLONIA PARZIARIA APPODERATA		ALTRA FORMA DI CONDUZIONE		T O T A L E	
	Aziende	Superficie	Aziende	Superficie	Aziende	Superficie	Aziende	Superficie	Aziende	Superficie
Senza terreno agrario	28	—	1	—	—	—	—	—	29	—
fino a 0,10	562	44,47	21	1,64	—	—	18	1,40	601	47,51
0,11 - 0,20	1.453	253,34	110	19,47	—	—	48	8,46	1.611	281,27
0,21 - 0,30	1.141	304,89	88	23,96	—	—	67	18,10	1.296	346,95
0,31 - 0,40	1.546	569,64	139	51,15	—	—	126	45,28	1.811	666,07
0,41 - 0,50	1.617	751,26	118	54,82	—	—	100	46,70	1.835	852,78
0,51 - 0,75	2.979	1.909,37	214	137,92	—	—	194	124,21	3.387	2.171,50
0,76 - 1,00	4.513	4.106,32	269	246,31	8	7,60	286	262,26	5.076	4.622,49
1,01 - 1,50	5.302	6.850,92	340	439,78	5	6,37	350	445,22	5.997	7.742,29
1,51 - 2,00	6.073	11.042,23	297	532,28	13	23,88	347	628,02	6.730	12.226,41
2,01 - 2,50	4.226	9.746,33	204	472,88	13	30,45	212	488,59	4.655	10.738,25
2,51 - 3,00	4.816	13.595,73	178	499,62	14	40,82	215	605,81	5.223	14.741,98
3,01 - 3,50	2.811	9.271,19	107	354,71	8	26,58	115	378,02	3.041	10.030,50
3,51 - 4,00	3.333	12.807,52	112	430,33	21	82,37	137	525,60	3.603	13.845,82
4,01 - 4,50	2.012	8.614,22	61	261,38	11	47,71	56	240,41	2.140	9.163,72
4,51 - 5,00	2.658	12.857,47	76	368,39	28	137,72	131	638,51	2.893	14.002,09
5,01 - 7,50	6.970	43.344,13	195	1.214,77	84	540,19	244	1.508,58	7.493	46.607,67
7,51 - 10,00	4.090	35.702,58	101	893,45	107	972,63	157	1.370,92	4.455	38.939,58
10,01 - 12,50	1.862	20.973,08	99	1.127,90	85	973,83	79	897,93	2.125	23.972,74
12,51 - 15,00	1.321	18.264,50	67	940,68	86	1.184,88	67	936,89	1.541	21.326,95
15,01 - 20,00	1.528	26.560,04	68	1.212,41	126	2.246,54	85	1.480,91	1.807	31.499,90
20,01 - 25,00	656	14.845,08	50	1.138,22	70	1.613,40	43	971,39	819	18.568,09
25,01 - 30,00	491	13.485,89	48	1.331,83	62	1.726,99	37	1.023,74	638	17.568,45
30,01 - 40,00	477	16.719,29	56	1.977,59	86	3.045,61	42	1.492,92	661	23.235,41
40,01 - 50,00	272	12.340,81	50	2.275,10	52	2.388,25	25	1.145,42	399	18.149,58
50,01 - 75,00	308	18.615,02	79	4.863,59	73	4.573,22	23	1.379,96	483	29.431,79
75,01 - 100,00	145	12.701,09	57	4.956,15	45	3.899,17	13	1.082,11	260	22.638,52
100,01 - 150,00	90	10.729,10	53	6.673,49	21	2.462,50	9	1.081,96	173	20.947,05
150,01 - 200,00	45	7.771,66	36	6.406,04	14	2.363,47	1	174,16	96	16.715,33
200,01 - 250,00	14	3.083,49	18	4.105,75	6	1.325,25	2	470,00	40	8.984,49
250,01 - 500,00	3	868,41	59	20.637,81	2	795,00	2	613,00	66	22.914,22
500,01 - 1.000,00	—	—	41	28.547,84	—	—	—	—	41	28.547,84
1.000,01 - 2.500,00	—	—	30	48.453,54	—	—	—	—	30	48.453,54
oltre 2.500	—	—	13	48.580,49	—	—	—	—	13	48.580,49
TOTALE	63.342	348.729,07	3.455	189.231,29	1.040	30.514,43	3.231	20.086,48	71.068	588.561,27

TAV. 2 — Aziende per titolo di possesso dei terreni

Superficie in ettari

FORME DI CONDUZIONE ZONE ALTIMETRICHE	T O T A L E				SOLO PROPRIETÀ		SOLO AFFITTO		PARTE IN PROPRIETÀ E PARTE IN AFFITTO				
	Aziende	Superficie			Aziende	Superficie	Aziende	Superficie	Aziende	Superficie			
		proprietà	affitto	altri titoli						Totale	proprietà	affitto	Totale
CONDUZIONE DIRETTA DEL COLTIVATORE	63.314	244.235,72	90.309,40	14.183,95	348.729,07	41.586	190.499,56	5.437	37.186,12	12.435	48.148,44	50.144,54	98.292,98
Montagna	42.375	173.659,56	53.881,90	5.449,45	232.990,91	29.095	138.040,47	3.714	22.705,60	7.886	32.229,44	29.981,24	62.210,68
Collina	20.939	70.576,16	36.427,50	8.734,50	115.738,16	12.491	52.459,09	1.723	14.480,52	4.549	15.919,00	20.163,30	36.082,30
CONDUZIONE CON SALARIATI E/O COMPARTICIPANTI	3.454	181.041,40	7.413,76	776,13	189.231,29	3.149	178.749,55	73	3.462,03	186	5.933,18	3.835,52	9.768,70
Montagna	1.964	135.236,55	2.195,56	347,76	137.779,87	1.846	130.486,23	23	660,86	44	3.573,65	1.532,69	5.106,34
Collina	1.490	45.804,85	5.218,20	428,37	51.451,42	1.303	43.263,32	50	2.801,17	92	2.359,53	2.302,83	4.662,36
CONDUZIONE A COLONIA PARZIARIA APPODERATA	1.040	29.695,46	439,51	379,46	30.514,43	975	28.381,27	1	47,00	52	1.207,62	382,61	1.590,23
Montagna	881	24.303,35	424,51	373,13	25.100,99	819	23.017,13	1	47,00	51	1.191,22	377,51	1.568,73
Collina	159	5.392,11	15,00	6,33	5.413,44	156	5.364,14	—	—	1	16,40	5,10	21,50
ALTRA FORMA DI CONDUZIONE	3.231	18.964,23	447,69	674,56	20.086,48	3.018	18.418,76	35	240,69	62	287,62	203,80	491,42
Montagna	2.294	12.502,99	367,48	533,36	13.403,83	2.131	12.009,10	26	186,88	50	266,67	180,60	447,27
Collina	937	6.461,24	80,21	141,20	6.682,65	887	6.409,66	9	53,81	12	20,95	23,20	44,15
TOTALE	71.039	473.936,81	98.610,36	16.014,10	588.561,27	48.728	411.049,14	5.546	40.935,84	12.685	55.576,86	54.566,47	110.143,33
MONTAGNA	47.514	345.702,45	56.869,45	6.703,70	409.275,60	33.891	303.552,63	3.764	23.600,34	8.031	37.260,98	32.072,04	69.333,02
COLLINA	23.525	128.234,36	41.740,91	9.310,40	179.285,67	14.837	107.496,21	1.782	17.335,50	4.654	18.315,88	22.494,43	40.810,31

TAV. 3 - Aziende per frammentazione in corpi di terreno

Superficie in ettari

FORME DI CONDUZIONE ZONE ALTIMETRICHE	AZIENDE COSTITUITE DA UN UNICO CORPO		AZIENDE I CUI TERRENI SONO FRAMMENTATI IN CORPI													
			2		3		4		5		6		7		8	
	Aziende	Superficie	Aziende	Superficie	Aziende	Superficie	Aziende	Superficie	Aziende	Superficie	Aziende	Superficie	Aziende	Superficie	Aziende	Superficie
CONDUZIONE DIRETTA DEL COLTIVATORE	18.936	90.946,42	15.201	72.680,78	11.160	58.640,04	6.998	41.989,35	4.016	26.845,63	2.527	18.686,56	1.357	10.113,84	995	8.658,53
Montagna	10.975	52.042,77	9.655	46.046,27	7.733	39.750,75	5.124	29.779,53	3.046	19.067,30	2.004	14.285,86	1.103	7.964,13	835	7.022,17
Collina	7.961	38.903,65	5.546	26.634,51	3.427	18.889,29	1.874	12.209,82	970	7.778,33	523	4.400,70	254	2.149,71	160	1.636,36
CONDUZIONE CON SALARIATI E/O COMPARTICIPANTI . . .	1.263	32.472,40	855	20.790,27	537	14.352,74	309	17.553,19	162	8.928,66	111	8.834,97	56	3.422,29	39	6.999,20
Montagna	639	14.700,25	481	9.967,96	311	7.582,66	197	14.364,07	103	7.643,16	66	6.968,72	36	2.527,27	26	2.500,76
Collina	624	17.772,15	374	10.822,31	226	6.770,08	112	3.189,12	59	1.285,50	45	1.866,25	20	895,02	13	4.498,44
CONDUZIONE A COLONIA PARZIARIA APPODERATA	674	19.958,29	132	3.607,78	103	2.566,35	49	1.255,09	41	1.297,85	16	706,82	10	684,24	9	404,06
Montagna	553	15.874,03	115	3.062,08	90	2.302,07	45	1.110,75	39	1.142,21	16	706,82	9	583,30	8	236,68
Collina	121	4.084,26	17	545,70	13	264,28	4	145,24	2	155,64	—	—	1	50,94	1	167,38
ALTRA FORMA DI CONDUZIONE	1.505	8.121,40	706	4.346,01	427	2.475,96	259	1.497,92	108	888,82	86	822,87	32	273,79	38	480,75
Montagna	993	5.067,37	469	2.190,48	337	2.046,56	207	1.151,68	86	552,30	71	641,12	30	257,59	35	453,78
Collina	512	3.054,03	237	2.155,53	90	429,40	52	346,24	22	336,52	15	181,75	2	16,20	3	26,97
TOTALE	22.378	151.498,51	16.894	101.424,84	12.227	78.035,09	7.615	62.296,45	4.327	37.960,96	2.740	29.051,22	1.455	14.444,16	1.081	16.542,54
MONTAGNA	13.160	87.684,42	10.720	61.266,79	8.471	51.682,04	5.573	46.406,03	3.274	28.404,97	2.157	22.602,52	1.178	11.332,29	904	10.213,39
COLLINA	9.218	63.814,09	6.174	40.158,05	3.756	26.353,05	2.042	15.890,42	1.053	9.555,99	583	6.448,70	277	3.111,87	177	6.329,15

AZIENDE I CUI TERRENI SONO FRAMMENTATI IN CORPI

	9		10		11 - 15			16 - 20			21 - 50			oltre 50		
	Aziende	Superficie	Aziende	Superficie	Aziende	Corpi	Superficie	Aziende	Corpi	Superficie	Aziende	Corpi	Superficie	Aziende	Corpi	Superficie
	CONDUZIONE DIRETTA DEL COLTIVATORE	424	3.891,85	746	7.145,31	680	8.735	6.484,08	182	3.301	1.769,78	83	2.155	800,87	9	551
Montagna	352	3.190,39	675	5.963,73	608	7.849	5.535,72	177	3.210	1.520,56	79	2.056	745,70	9	551	76,03
Collina	72	701,46	71	1.181,58	72	886	948,36	5	91	240,22	4	99	55,17	—	—	—
CONDUZIONE CON SALARIATI E/O COMPARTICIPANTI . . .	11	7.981,58	30	6.502,10	27	351	11.438,86	17	315	19.795,47	29	928	9.745,12	8	1.236	20.414,44
Montagna	9	6.999,73	25	5.836,70	24	316	11.260,94	15	282	18.715,64	24	772	8.297,57	8	1.239	20.414,44
Collina	2	981,85	5	665,40	3	35	177,92	2	33	1.079,83	5	156	1.447,55	—	—	—
CONDUZIONE A COLONIA PARZIARIA APPODERATA	2	24,55	1	6,00	2	25	36,00	—	—	—	1	25	16,50	—	—	—
Montagna	2	24,55	1	6,00	2	25	36,00	—	—	—	1	25	16,50	—	—	—
Collina	—	—	—	—	—	—	—	—	—	—	—	—	—	—	—	—
ALTRA FORMA DI CONDUZIONE	11	85,35	24	338,10	27	339	401,47	6	116	334,38	2	48	19,66	—	—	—
Montagna	9	59,03	22	228,41	27	339	401,47	6	116	334,38	2	48	19,66	—	—	—
Collina	2	26,32	2	109,69	—	—	—	—	—	—	—	—	—	—	—	—
TOTALE	448	11.983,33	801	13.991,51	736	9.450	18.360,41	205	3.732	21.899,63	115	3.156	10.582,15	17	1.790	20.490,47
MONTAGNA	372	10.273,70	723	12.034,84	661	8.529	17.234,13	198	3.608	20.570,58	106	2.901	9.079,43	17	1.790	20.490,47
COLLINA	76	1.709,63	78	1.956,67	75	921	1.126,28	7	124	1.329,05	9	255	1.502,72	—	—	—

TAV. 4 — Aziende secondo alcune coltivazioni praticate (a)

Superficie in ettari


FORME DI CONDUZIONE ZONE ALTIMETRICHE	AZIENDE CHE PRATICANO LA COLTIVAZIONE DI													
	Frumento			Foraggiere						Vite				
	Aziende	Superficie		Prati avvicendati ed erbai			Prati permanenti e pascoli			Coltura specializzata (vigneto)			Coltura promiscua	
		totale delle aziende	a frumento	Aziende	Superficie totale delle aziende	a prati avvicendati ed erbai	Aziende	Superficie totale delle aziende	a prati permanenti e pascoli	Aziende	Superficie totale delle aziende	a vigneto	Aziende	Superficie totale delle aziende
CONDUZIONE DIRETTA DEL COLTIVATORE	53.216	323.894,45	96.680,62	16.305	142.802,29	16.910,67	32.717	255.017,28	97.807,90	30.743	185.090,05	10.718,08	2.959	13.601,09
Montagna	37.869	219.845,05	55.492,56	13.518	107.708,82	12.351,39	27.173	194.399,83	76.583,40	19.289	123.321,99	4.357,32	2.396	10.462,02
Collina	15.347	104.039,40	41.188,06	2.787	35.093,47	4.559,28	5.544	60.617,45	21.224,50	11.454	61.768,06	6.360,76	563	3.139,07
CONDUZIONE CON SALARIATI E/O COMPARTICIPANTI	2.087	49.313,20	9.600,62	567	29.475,77	1.928,22	1.693	158.475,67	72.670,11	1.738	27.896,10	1.082,38	156	2.879,29
Montagna	1.283	24.131,50	2.691,78	397	17.372,52	894,13	1.126	115.203,23	57.878,49	970	14.569,73	389,85	108	633,86
Collina	804	25.181,70	6.908,84	170	12.103,25	1.034,09	567	43.272,44	14.791,62	768	13.326,37	692,53	48	2.245,43
CONDUZIONE A COLONIA PARZIARIA APPODERATA	1.026	30.105,68	5.385,05	719	19.063,60	2.102,20	827	27.730,86	11.497,60	333	7.845,39	152,82	40	567,30
Montagna	871	24.701,92	3.702,66	599	15.086,56	1.410,71	748	23.697,58	10.238,50	276	6.149,00	102,51	40	567,30
Collina	155	5.403,76	1.692,39	120	3.977,04	691,49	79	4.033,28	1.259,10	57	1.696,39	50,31	—	—
ALTRA FORMA DI CONDUZIONE	2.550	18.344,49	5.145,33	724	7.292,15	1.243,78	1.404	14.846,74	5.353,39	1.272	7.259,30	684,17	210	1.346,64
Montagna	2.035	12.807,86	3.176,17	638	5.750,93	984,47	1.183	10.903,65	3.988,72	855	5.163,55	266,84	141	806,24
Collina	515	5.536,63	1.969,16	86	1.541,22	259,31	221	3.943,09	1.364,67	417	2.095,75	417,33	69	540,40
TOTALE	58.879	421.647,82	116.821,62	18.315	198.633,81	22.184,87	36.641	456.070,55	187.329,00	34.086	228.090,84	12.637,45	3.365	18.394,32
MONTAGNA	42.058	281.486,33	65.063,17	15.152	145.918,83	15.640,70	30.230	344.204,29	148.689,11	21.390	149.204,27	5.116,52	2.685	12.469,42
COLLINA	16.821	140.161,49	51.758,45	3.163	52.714,98	6.544,17	6.411	111.866,26	38.639,89	12.696	78.886,57	7.520,93	680	5.924,90

(a) Cfr. Avvertenze particolari.

TAV. 5 — Aziende per dotazione di bestiame

Superficie in ettari

FORME DI CONDUZIONE ZONE ALTIMETRICHE	AZIENDE CON BESTIAME							AZIENDE SENZA BESTIAME		TOTALE	
	Aziende		Capi					Numero	Superficie	Aziende	Superficie
	Numero	Superficie	Bovini	Bufalini	Ovini e caprini	Suini	Equini				
CONDUZIONE DIRETTA DEL COLTIVATORE	41.609	293.193,30	41.569	—	267.666	41.089	38.009	21.733	55.535,77	63.342	348.729,07
Montagna	30.093	200.277,79	34.704	—	214.398	34.998	23.881	12.299	32.713,12	42.392	232.990,91
Collina	11.516	92.915,51	6.865	—	53.268	6.091	14.128	9.434	22.822,65	20.950	115.738,16
CONDUZIONE CON SALARIATI E/O COMPARTICIPANTI	957	40.587,09	4.457	—	29.873	2.884	1.311	2.498	148.644,20	3.455	189.231,29
Montagna	572	17.491,97	2.534	—	14.298	1.507	395	1.393	120.287,90	1.965	137.779,87
Collina	385	23.095,12	1.923	—	15.575	1.377	916	1.105	28.356,30	1.490	51.451,42
CONDUZIONE A COLONIA PARZIARIA APPODERATA	1.020	30.052,97	6.407	—	27.869	3.636	969	20	461,46	1.040	30.514,43
Montagna	864	24.700,73	5.184	—	25.356	3.032	687	17	400,26	881	25.100,99
Collina	156	5.352,24	1.223	—	2.513	604	282	3	61,20	159	5.413,44
ALTRA FORMA DI CONDUZIONE	1.108	13.453,08	2.619	—	13.407	1.477	891	2.123	6.633,40	3.231	20.086,48
Montagna	848	9.352,92	2.417	—	10.821	1.360	538	1.446	4.050,91	2.294	13.403,83
Collina	260	4.100,16	202	—	2.586	117	353	677	2.582,49	937	6.682,65
TOTALE	44.694	377.286,44	55.052	—	338.815	49.086	41.180	26.374	211.274,83	71.068	588.561,27
MONTAGNA	32.377	251.823,41	44.839	—	264.873	40.897	25.501	15.155	157.452,19	47.532	409.275,60
COLLINA	12.317	125.463,03	10.213	—	73.942	8.189	15.679	11.219	53.822,64	23.536	179.285,67



TAVOLE ANALITICHE

Segue Tav. 6 — Aziende per classe di superficie e titolo di possesso dei terreni

Superficie in ettari

Segue B — PER FORMA DI CONDUZIONE

CLASSI DI SUPERFICIE DELE AZIENDE Ettari	T O T A L E				SOLO PROPRIETÀ		SOLO AFFITTO		PARTE IN PROPRIETÀ E PARTE IN AFFITTO				
	Aziende	Superficie			Aziende	Superficie	Aziende	Superficie	Aziende	Superficie			
		proprietà	affitto	altri titoli						Totale	proprietà	affitto	Totale
CONDUZIONE A COLONIA PARZIARIA APPODERATA													
Fino a 0,10	—	—	—	—	—	—	—	—	—	—	—	—	
0,11 - 0,20	—	—	—	—	—	—	—	—	—	—	—	—	
0,21 - 0,30	—	—	—	—	—	—	—	—	—	—	—	—	
0,31 - 0,40	—	—	—	—	—	—	—	—	—	—	—	—	
0,41 - 0,50	—	—	—	—	—	—	—	—	—	—	—	—	
0,51 - 0,75	—	—	—	—	—	—	—	—	—	—	—	—	
0,76 - 1,00	8	7,60	—	—	7,60	8	7,60	—	—	—	—	—	
1,01 - 1,50	5	6,37	—	—	6,37	5	6,37	—	—	—	—	—	
1,51 - 2,00	13	23,88	—	—	23,88	13	23,88	—	—	—	—	—	
2,01 - 2,50	13	30,45	—	—	30,45	13	30,45	—	—	—	—	—	
2,51 - 3,00	14	40,82	—	—	40,82	14	40,82	—	—	—	—	—	
3,01 - 3,50	8	26,58	—	—	26,58	8	26,58	—	—	—	—	—	
3,51 - 4,00	21	81,76	0,61	—	82,37	20	78,71	—	—	1	3,05	0,61	3,66
4,01 - 4,50	11	47,71	—	—	47,71	11	47,71	—	—	—	—	—	—
4,51 - 5,00	28	137,72	—	—	137,72	28	137,72	—	—	—	—	—	—
5,01 - 7,50	84	522,58	11,41	6,20	540,19	79	509,06	—	—	4	13,52	11,41	24,93
7,51 - 10,00	107	968,63	1,00	3,00	972,63	105	954,97	—	—	1	8,66	1,00	9,66
10,01 - 12,50	85	960,83	12,00	1,00	973,83	78	891,83	—	—	6	58,40	12,00	70,40
12,51 - 15,00	86	1.175,44	9,00	0,44	1.184,88	83	1.144,04	—	—	2	17,90	9,00	26,90
15,01 - 20,00	126	2.162,62	72,59	11,33	2.246,54	113	1.999,30	—	—	11	147,75	62,69	210,44
20,01 - 25,00	70	1.562,50	50,90	—	1.613,40	63	1.449,90	—	—	7	112,60	50,90	163,50
25,01 - 30,00	62	1.672,26	2,13	52,60	1.726,99	58	1.619,66	—	—	2	52,60	2,13	54,73
30,01 - 40,00	86	2.965,78	46,50	33,33	3.045,61	80	2.836,46	—	—	5	129,32	46,50	175,82
40,01 - 50,00	52	2.320,30	67,95	—	2.388,25	48	2.206,15	1	47,00	3	114,15	20,95	135,10
50,01 - 75,00	73	4.538,66	27,00	7,56	4.573,22	67	4.248,95	—	—	5	237,81	27,00	264,81
75,01 - 100,00	45	3.716,62	92,55	90,00	3.899,17	40	3.449,00	—	—	4	257,62	92,55	350,17
100,01 - 150,00	21	2.416,63	45,87	—	2.462,50	20	2.362,39	—	—	1	54,24	45,87	100,11
150,01 - 200,00	14	2.189,47	—	174,00	2.363,47	13	2.189,47	—	—	—	—	—	—
200,01 - 250,00	6	1.325,25	—	—	1.325,25	6	1.325,25	—	—	—	—	—	—
250,01 - 500,00	2	795,00	—	—	795,00	2	795,00	—	—	—	—	—	—
500,01 - 1.000,00	—	—	—	—	—	—	—	—	—	—	—	—	—
1.000,01 - 2.500,00	—	—	—	—	—	—	—	—	—	—	—	—	—
oltre 2.500	—	—	—	—	—	—	—	—	—	—	—	—	—
TOTALE	1.040	29.695,46	439,51	379,46	30.514,43	975	28.381,27	1	47,00	52	1.207,62	382,61	1.590,23

ALTRA FORMA DI CONDUZIONE

Fino a 0,10	18	1,40	—	—	1,40	18	1,40	—	—	—	—	—	—
0,11 - 0,20	48	8,46	—	—	8,46	48	8,46	—	—	—	—	—	—
0,21 - 0,30	67	17,59	—	0,51	18,10	65	17,59	—	—	—	—	—	—
0,31 - 0,40	126	43,14	1,39	0,75	45,28	120	43,14	4	1,39	—	—	—	—
0,41 - 0,50	100	45,03	1,17	0,50	46,70	96	44,70	2	1,00	1	0,33	0,17	0,50
0,51 - 0,75	194	122,25	1,34	0,62	124,21	191	122,25	2	1,34	—	—	—	—
0,76 - 1,00	286	248,55	2,00	11,71	262,26	269	247,01	2	2,00	—	—	—	—
1,01 - 1,50	350	429,95	5,37	9,90	445,22	334	425,11	4	4,97	1	0,80	0,40	1,20
1,51 - 2,00	347	596,87	14,22	16,93	628,02	323	583,81	6	10,89	6	7,47	3,33	10,80
2,01 - 2,50	212	468,60	8,21	11,78	488,59	198	456,29	1	2,40	5	6,93	4,61	11,54
2,51 - 3,00	215	577,27	14,86	13,68	605,81	201	566,86	3	8,34	5	7,35	6,52	13,87
3,01 - 3,50	115	356,00	7,61	14,41	378,02	106	347,89	—	—	4	5,71	7,61	13,32
3,51 - 4,00	137	493,11	21,12	11,37	525,60	125	478,76	2	7,80	5	8,13	11,32	19,45
4,01 - 4,50	56	221,98	3,40	15,03	240,41	50	214,22	—	—	2	5,10	3,40	8,50
4,51 - 5,00	131	613,58	10,60	14,33	638,51	123	599,21	1	5,00	2	4,20	5,60	9,80
5,01 - 7,50	244	1.433,04	45,35	30,19	1.508,58	223	1.383,93	2	11,10	11	30,90	34,25	65,15
7,51 - 10,00	157	1.282,84	16,57	71,51	1.370,92	141	1.228,70	—	—	5	28,80	16,57	45,37
10,01 - 12,50	75	851,73	18,33	27,87	897,93	71	806,82	1	12,00	3	28,08	6,33	34,41
12,51 - 15,00	67	877,45	30,84	28,60	936,89	59	824,33	1	14,84	3	24,67	16,00	40,67
15,01 - 20,00	85	1.410,83	58,08	12,00	1.480,91	75	1.305,14	1	16,42	6	66,39	41,66	108,05
20,01 - 25,00	43	905,22	23,44	42,73	971,39	39	884,46	1	20,41	1	20,76	3,03	23,79
25,01 - 30,00	37	987,31	25,32	11,11	1.023,74	35	969,91	1	25,32	—	—	—	—
30,01 - 40,00	42	1.361,69	28,00	103,23	1.492,92	38	1.354,69	—	—	1	7,00	28,00	35,00
40,01 - 50,00	25	1.115,78	15,00	14,64	1.145,42	23	1.046,52	—	—	1	35,00	15,00	50,00
50,01 - 75,00	23	1.342,96	—	37,00	1.379,96	22	1.305,96	—	—	—	—	—	—
75,01 - 100,00	13	986,64	95,47	—	1.082,11	12	986,64	1	95,47	—	—	—	—
100,01 - 150,00	9	1.081,96	—	—	1.081,96	9	1.081,96	—	—	—	—	—	—
150,01 - 200,00	1	—	—	174,16	—	—	—	—	—	—	—	—	—
200,01 - 250,00	2	470,00	—	—	470,00	2	470,00	—	—	—	—	—	—
250,01 - 500,00	2	613,00	—	—	613,00	2	613,00	—	—	—	—	—	—
500,01 - 1.000,00	—	—	—	—	—	—	—	—	—	—	—	—	—
1.000,01 - 2.500,00	—	—	—	—	—	—	—	—	—	—	—	—	—
oltre 2.500	—	—	—	—	—	—	—	—	—	—	—	—	—
TOTALE	3.231	18.964,23	447,69	674,56	20.086,48	3.018	18.418,76	35	240,69	62	287,62	203,80	491,42

TAV. 7 — Aziende per classe di superficie

Superficie

A - T O T

CLASSI DI SUPERFICIE DELLE AZIENDE Ettari	AZIENDE COSTI- TUTE DA UN UNICO CORPO		A Z I E N D E I C U I T E R R E N I S O N O															
			2		3		4		5		6		7		8		9	
	Aziende	Superficie	Aziende	Superficie	Aziende	Superficie	Aziende	Superficie	Aziende	Superficie	Aziende	Superficie	Aziende	Superficie	Aziende	Superficie	Aziende	Superficie
Fino a 0,10	542	42,89	49	3,85	7	0,52	1	0,07	—	—	—	—	—	—	1	0,10	—	—
0,11 - 0,20 .	1.318	229,99	245	42,93	35	6,09	7	1,18	4	0,68	—	—	1	0,20	1	0,20	—	—
0,21 - 0,30 .	936	249,34	289	78,56	51	13,80	15	3,93	3	0,81	1	0,26	1	0,25	—	—	—	—
0,31 - 0,40 .	1.195	441,43	440	160,23	126	46,50	32	11,63	11	3,90	1	0,33	3	1,04	1	0,33	1	0,34
0,41 - 0,50 .	1.064	491,99	532	248,35	164	77,02	52	24,62	14	6,48	4	1,87	2	0,95	1	0,50	—	—
0,51 - 0,75 .	1.656	1.061,72	1.059	675,95	408	262,01	160	103,83	54	35,09	24	16,01	11	7,31	5	3,09	1	0,67
0,76 - 1,00 .	2.187	1.977,79	1.634	1.483,94	732	675,96	313	288,35	113	104,62	53	50,22	19	18,06	14	13,16	2	1,64
1,01 - 1,50 .	1.888	2.416,07	1.810	2.331,56	1.277	1.652,90	558	731,59	228	302,26	109	141,27	54	71,06	29	36,96	8	10,05
1,51 - 2,00 .	1.892	3.446,72	1.834	3.310,96	1.464	2.650,28	790	1.439,24	367	669,60	192	355,73	71	131,55	49	91,46	18	33,82
2,01 - 2,50 .	1.064	2.461,49	1.186	2.737,99	1.044	2.404,03	600	1.380,38	314	721,08	192	441,16	103	239,15	46	105,46	28	65,60
2,51 - 3,00 .	1.064	3.011,97	1.253	3.526,85	1.157	3.272,21	780	2.203,12	392	1.102,21	266	746,21	109	309,54	68	190,03	34	96,04
3,01 - 3,50 .	508	1.680,05	685	2.259,82	660	2.171,32	472	1.558,52	280	923,92	174	572,16	95	311,63	62	205,54	26	85,54
3,51 - 4,00 .	714	2.762,95	748	2.872,99	733	2.812,16	550	2.112,49	341	1.306,05	195	747,74	98	375,22	93	354,22	25	96,19
4,01 - 4,50 .	371	1.591,89	462	1.980,88	422	1.809,14	322	1.376,60	216	924,27	124	525,97	67	286,41	44	187,20	24	103,61
4,51 - 5,00 .	601	2.923,72	549	2.653,38	533	2.579,31	437	2.115,42	296	1.426,94	168	813,24	96	464,26	63	304,92	40	193,43
5,01 - 7,50 .	1.573	9.905,03	1.504	9.344,49	1.282	7.905,77	993	6.135,88	680	4.225,75	493	3.049,50	277	1.720,50	232	1.442,31	93	575,38
7,51 - 10,00 .	1.094	9.636,32	864	7.525,01	727	6.336,54	551	4.802,48	355	3.076,41	258	2.268,27	172	1.507,42	121	1.058,10	46	409,78
10,01 - 12,50 .	534	6.060,50	428	4.838,95	352	3.968,40	243	2.726,94	149	1.667,77	129	1.452,51	65	728,05	47	535,03	29	328,64
12,51 - 15,00 .	374	5.190,86	306	4.229,78	257	3.552,43	175	2.426,09	123	1.695,36	77	1.066,58	53	733,23	49	675,95	20	272,33
15,01 - 20,00 .	445	7.822,57	327	5.665,49	312	5.479,96	201	3.468,83	142	2.499,23	114	1.956,06	68	1.183,61	73	1.247,98	20	347,50
20,01 - 25,00 .	240	5.521,46	154	3.491,87	109	2.434,71	105	2.394,18	59	1.301,36	44	991,32	30	682,86	19	437,43	9	199,63
25,01 - 30,00 .	204	5.659,35	112	3.080,18	97	2.644,20	75	2.093,92	54	1.490,27	30	811,52	16	418,56	16	430,24	5	144,52
30,01 - 40,00 .	252	8.923,73	130	4.606,36	92	3.218,04	51	1.783,05	43	1.503,17	34	1.164,68	16	550,63	16	555,69	1	35,33
40,01 - 50,00 .	152	6.969,44	74	3.305,22	66	3.028,92	35	1.605,73	20	888,39	16	716,65	8	370,52	4	181,91	4	178,73
50,01 - 75,00 .	223	13.655,19	89	5.379,29	51	3.137,92	44	2.592,71	29	1.777,63	12	732,10	10	613,97	6	385,03	4	217,10
75,01 - 100,00 .	118	10.168,22	50	4.366,01	27	2.346,57	19	1.693,92	14	1.243,36	10	889,62	4	327,49	8	715,62	2	181,80
100,01 - 150,00 .	86	10.228,36	30	3.704,82	16	1.987,18	11	1.365,08	11	1.331,30	3	384,81	—	—	4	484,43	2	242,80
150,01 - 200,00 .	44	7.769,42	25	4.280,14	10	1.721,22	5	892,15	3	495,83	2	364,00	1	155,80	2	339,38	—	—
200,01 - 250,00 .	13	2.858,26	10	2.253,24	4	915,44	4	931,98	3	670,69	3	649,00	—	—	—	—	—	—
250,01 - 500,00 .	17	5.495,51	8	2.915,96	6	1.907,44	5	1.660,07	4	1.507,40	8	2.794,43	3	959,80	4	1.343,72	2	650,85
500,01 - 1.000,00 .	6	4.504,56	6	4.164,47	3	2.071,99	6	4.045,77	3	2.142,20	1	680,00	1	639,71	2	1.445,87	1	610,00
1.000,01 - 2.500,00 .	3	6.339,72	1	1.303,00	3	4.945,11	1	2.184,00	2	2.916,93	3	4.668,00	1	1.635,38	—	—	2	3.738,27
oltre 2.500	—	—	1	2.602,32	—	—	2	6.142,70	—	—	—	—	—	—	1	3.770,68	1	3.163,74
TOTALE	22.378	151.498,51	16.894	101.424,84	12.227	78.035,09	7.615	62.296,45	4.327	37.960,96	2.740	29.051,22	1.455	14.444,16	1.081	16.542,54	448	11.983,33

e frammentazione in corpi di terreno

in ettari

A L E

FRAMMENTATI IN CORPI																		TOTALE		
10		11 - 15			16 - 20			21 - 25			26 - 50			oltre 50			Aziende	Corpi	Superficie	
Aziende	Superficie	Aziende	Corpi	Superficie	Aziende	Corpi	Superficie	Aziende	Corpi	Superficie	Aziende	Corpi	Superficie	Aziende	Corpi	Superficie				
—	—	—	—	—	—	—	—	—	—	—	1	31	0,08	—	—	—	601	704	47,51	
—	—	—	—	—	—	—	—	—	—	—	—	—	—	—	—	—	1.611	1.976	281,27	
—	—	—	—	—	—	—	—	—	—	—	—	—	—	—	—	—	1.296	1.755	346,95	
1	0,34	—	—	—	—	—	—	—	—	—	—	—	—	—	—	—	1.811	2.690	666,07	
—	—	—	—	—	2	36	1,00	—	—	—	—	—	—	—	—	—	1.835	2.980	852,78	
5	3,19	2	26	1,37	—	—	—	—	—	—	1	30	0,60	1	82	0,66	3.387	6.366	2.171,50	
5	4,75	4	53	4,00	—	—	—	—	—	—	—	—	—	—	—	—	5.076	10.152	4.622,49	
22	29,97	12	160	15,67	1	18	1,50	—	—	—	1	43	1,43	—	—	—	5.997	14.488	7.742,29	
27	49,26	18	218	32,52	4	72	8,00	3	70	5,70	1	32	1,57	—	—	—	6.730	17.812	12.226,41	
42	97,94	23	303	54,50	10	172	22,79	2	46	4,28	—	—	—	1	60	2,40	4.655	14.032	10.738,25	
52	148,26	33	432	94,09	10	186	28,23	3	66	8,07	1	26	2,55	1	60	2,60	5.223	16.620	14.741,98	
38	126,26	27	342	88,99	8	146	26,62	3	67	9,96	2	62	6,77	1	51	3,40	3.041	10.633	10.030,50	
46	175,73	48	617	184,01	7	127	27,01	2	47	7,46	3	107	11,60	—	—	—	3.603	12.497	13.845,82	
38	164,02	40	506	170,35	9	166	38,88	1	25	4,50	—	—	—	—	—	—	2.140	7.787	9.163,72	
39	187,23	49	617	234,76	15	276	72,09	7	164	33,39	—	—	—	—	—	—	2.893	10.517	14.002,09	
183	1.143,02	140	1.821	886,67	32	570	201,84	6	137	40,37	5	162	31,16	—	—	—	7.493	27.909	46.607,67	
92	805,34	117	1.509	1.011,68	35	645	304,03	15	353	128,63	6	176	51,59	2	124	17,98	4.455	16.843	38.939,58	
50	562,11	64	815	712,05	17	306	189,60	5	117	54,46	12	370	136,74	1	60	10,99	2.125	8.197	23.972,74	
40	556,91	49	624	676,65	13	233	178,97	3	71	43,05	1	26	14,76	1	54	14,00	1.541	5.885	21.326,95	
45	775,37	43	551	758,04	11	210	188,25	5	118	87,08	1	30	19,93	—	—	—	1.807	6.832	31.499,90	
16	364,20	21	258	462,43	9	165	196,94	1	24	21,20	2	64	44,50	1	60	24,00	819	3.028	18.568,09	
15	413,43	10	127	269,58	2	38	57,63	2	44	55,05	—	—	—	—	—	—	638	2.113	17.568,45	
16	549,91	9	113	306,45	—	—	—	1	25	38,37	—	—	—	—	—	—	661	1.958	23.235,41	
7	312,18	9	118	406,23	2	36	90,46	—	—	—	2	95	95,20	—	—	—	399	1.277	18.149,58	
5	317,40	7	89	440,64	2	38	129,30	—	—	—	1	30	53,51	—	—	—	483	1.308	29.431,79	
4	349,31	2	26	183,60	—	—	—	1	22	93,00	1	40	80,00	—	—	—	260	743	22.638,52	
4	499,81	3	40	363,00	2	32	239,46	1	25	116,00	—	—	—	—	—	—	173	498	20.947,05	
2	341,51	—	—	—	1	19	165,79	1	21	190,09	—	—	—	—	—	—	96	254	16.715,33	
2	455,88	—	—	—	1	20	250,00	—	—	—	—	—	—	—	—	—	40	134	8.984,49	
1	412,98	—	—	—	3	54	1.298,02	1	24	271,46	2	56	795,58	2	155	901,00	66	509	22.914,22	
3	1.593,20	1	15	649,00	1	17	947,83	3	71	1.957,27	3	121	2.558,38	1	53	537,59	41	411	28.547,84	
—	—	4	58	7.079,93	6	110	8.597,39	—	—	—	3	118	3.506,81	1	65	1.539,00	30	422	48.453,54	
1	3.552,00	1	12	3.274,20	2	40	8.638,00	—	—	—	—	—	—	4	966	17.436,85	13	1.055	48.580,49	
801	13.991,51	736	9.450	18.360,41	205	3.732	21.899,63	66	1.537	3.169,39	49	1.619	7.412,76	17	1.790	20.490,47	71.039	210.385	588.561,27	

rammentazione in corpi di terreno

tari

CONDUZIONE

AMMENTATI IN CORPI																	TOTALE		
10	11 - 15			16 - 20			21 - 25			26 - 50			oltre 50			Aziende	Corpi	Superficie	
Superficie	Aziende	Corpi	Superficie	Aziende	Corpi	Superficie	Aziende	Corpi	Superficie	Aziende	Corpi	Superficie	Aziende	Corpi	Superficie				
—	—	—	—	—	—	—	—	—	—	—	—	—	—	—	—	562	627	44,47	
—	—	—	—	—	—	—	—	—	—	—	—	—	—	—	—	1.453	1.785	253,34	
—	—	—	—	—	—	—	—	—	—	—	—	—	—	—	—	1.141	1.540	304,89	
1	0,34	—	—	—	—	—	—	—	—	—	—	—	—	—	—	1.546	2.301	569,64	
—	—	—	—	2	36	1,00	—	—	—	—	—	—	—	—	—	1.617	2.648	751,26	
5	3,19	2	26	1,37	—	—	—	—	—	1	30	0,60	1	82	0,66	2.979	5.631	1.909,37	
5	4,75	3	38	3,00	—	—	—	—	—	—	—	—	—	—	—	4.513	9.102	4.106,32	
9	26,23	11	148	14,52	1	18	1,50	—	—	—	—	—	—	—	—	5.302	12.820	6.850,92	
4	43,64	18	218	32,52	4	72	8,00	3	70	5,70	1	32	1,57	—	—	6.073	16.284	11.042,23	
1	95,64	22	292	52,26	10	172	22,79	2	46	4,28	—	—	—	1	60	2,40	4.226	13.034	9.746,33
3	136,88	31	408	88,29	10	186	28,23	3	66	8,07	1	26	2,55	1	60	2,60	4.816	15.477	13.595,73
7	122,96	25	316	82,47	7	126	23,22	3	67	9,96	2	62	6,77	1	51	3,40	2.811	9.945	9.271,19
4	167,93	44	566	169,16	7	127	27,01	2	47	7,46	2	57	7,60	—	—	3.333	11.706	12.807,52	
3	164,02	40	506	170,35	9	166	38,88	1	25	4,50	—	—	—	—	—	2.012	7.444	8.614,22	
5	172,77	44	554	210,45	15	276	72,09	7	164	33,39	—	—	—	—	—	2.658	9.819	12.857,47	
3	1.112,59	136	1.776	861,52	32	570	201,84	6	137	40,37	4	127	25,15	—	—	6.970	26.433	43.344,13	
5	750,49	110	1.425	953,37	34	625	296,03	13	307	111,39	6	176	51,59	2	124	17,98	4.090	15.738	35.702,58
3	538,71	61	778	677,41	16	288	178,15	5	117	54,46	8	234	93,34	1	60	10,99	1.862	7.394	20.973,98
5	498,91	45	571	621,50	12	215	165,64	3	71	43,05	1	26	14,76	1	54	14,00	1.321	5.307	18.264,50
1	701,89	39	500	683,12	11	210	188,25	3	68	53,75	—	—	—	—	—	1.528	5.993	26.560,94	
5	339,20	16	194	345,84	8	145	174,97	1	24	21,20	2	64	44,50	1	60	24,00	656	2.588	14.845,08
4	383,43	9	112	242,52	1	18	28,00	1	22	26,86	—	—	—	—	—	491	1.705	13.485,39	
5	518,67	8	101	274,22	—	—	—	—	—	—	—	—	—	—	—	477	1.504	16.719,29	
5	221,28	8	103	360,23	1	16	40,93	—	—	—	1	50	48,00	—	—	272	917	12.340,31	
5	317,40	4	49	243,36	—	—	—	—	—	—	—	—	—	—	—	308	855	18.615,92	
1	84,00	2	26	183,60	—	—	—	—	—	—	1	40	30,00	—	—	145	468	12.701,09	
1	130,00	2	28	213,00	1	16	107,46	—	—	—	—	—	—	—	—	90	264	10.729,10	
1	154,51	—	—	—	1	19	165,79	—	—	—	—	—	—	—	—	45	123	7.771,66	
2	455,88	—	—	—	—	—	—	—	—	—	—	—	—	—	—	14	63	3.083,49	
—	—	—	—	—	—	—	—	—	—	—	—	—	—	—	—	3	14	368,41	
—	—	—	—	—	—	—	—	—	—	—	—	—	—	—	—	—	—	—	—
—	—	—	—	—	—	—	—	—	—	—	—	—	—	—	—	—	—	—	—
6	7.145,31	680	8.735	6.484,08	182	3.301	1.769,78	53	1.231	424,44	30	924	376,43	9	551	76,03	63.314	189.529	348.729,07

COMPARTICIPANTI

—	—	—	—	—	—	—	—	—	—	—	1	31	0,08	—	—	—	21	52	1,64
—	—	—	—	—	—	—	—	—	—	—	—	—	—	—	—	—	110	131	19,47
—	—	—	—	—	—	—	—	—	—	—	—	—	—	—	—	—	88	117	23,96
—	—	—	—	—	—	—	—	—	—	—	—	—	—	—	—	—	139	221	51,15
—	—	—	—	—	—	—	—	—	—	—	—	—	—	—	—	—	118	188	54,82
—	—	—	—	—	—	—	—	—	—	—	—	—	—	—	—	—	214	424	137,92
—	—	—	—	—	—	—	—	—	—	—	—	—	—	—	—	—	269	549	246,31
1	1,20	—	—	—	—	—	—	—	—	—	1	43	1,43	—	—	—	340	587	439,78
2	3,62	—	—	—	—	—	—	—	—	—	—	—	—	—	—	—	297	713	532,28
1	2,30	—	—	—	—	—	—	—	—	—	—	—	—	—	—	—	204	524	472,38
—	—	—	—	—	—	—	—	—	—	—	—	—	—	—	—	—	178	547	499,62
—	—	2	24	5,80	—	—	—	—	—	—	—	—	—	—	—	—	107	376	354,71
—	—	2	26	6,52	1	20	3,40	—	—	—	—	—	—	—	—	—	112	406	430,33
—	—	1	12	3,60	—	—	—	—	—	—	1	50	4,00	—	—	—	61	177	261,38
—	—	—	—	—	—	—	—	—	—	—	—	—	—	—	—	—	76	273	368,39
1	4,60	3	40	14,66	—	—	—	—	—	—	—	—	—	—	—	—	195	656	1.214,77
3	17,74	2	22	12,47	—	—	—	—	—	—	1	35	6,01	—	—	—	101	322	893,45
2	18,00	1	12	8,60	—	—	—	—	—	1	25	8,00	—	—	—	—	99	397	1.127,90
1	11,90	2	25	22,98	—	—	—	—	—	—	—	—	—	—	—	—	67	188	940,68
3	44,50	1	12	12,65	—	—	—	—	—	—	—	—	—	—	—	—	68	279	1.212,41
1	20,00	—	—	—	—	—	—	—	—	—	1	25	16,83	1	30	19,93	50	164	1.118,22
1	25,00	2	26	47,11	—	—	—	—	—	—	—	—	—	—	—	—	48	162	1.311,83
—	—	1	15	27,06	—	—	—	—	—	—	1	22	28,19	—	—	—	56	172	1.977,50
1	31,24	—	—	—	—	—	—	—	—	—	1	25	38,37	—	—	—	50	188	2.275,10
1	40,90	—	—	—	1	20	49,53	—	—	—	1	45	47,20	—	—	—	79	265	4.863,59
—	—	2	25	123,28	2	38	129,30	—	—	—	1	30	53,51	—	—	—	57	161	4.956,15
3	265,31	—	—	—	—	—	—	—	—	—	1	22	93,00	—	—	—	53	179	6.673,49
2	266,81	1	12	150,00	1	16	132,00	—	—	—	1	25	116,00	—	—	—	36	97	6.406,04
1	187,00	—	—	—	—	—	—	—	—	—	1	21	190,09	—	—	—	18	40	4.105,75
—	—	—	—	—	—	—	—	—	—	—	—	—	—	—	—	—	59	479	20.637,81
1	412,98	—	—	—	3	54	1.298,02	1	24	271,46	2	56	791,58	2	155	901,00	41	411	28.517,84
3	1.593,20	1	15	649,00	1	17	947,83	3	71	1.957,27	3	121	2.551,38	1	53	537,59	30	422	48.453,54
—	—	4	58	7.079,93	6	110	8.597,39	—	—	—	3	118	3.501,81	1	65	1.539,00	13	1.055	48.580,49
1	3.552,00	1	12	3.274,20	2	40	8.638,00	—	—	—	—	—	—	4	966	17.436,85	—	—	—
0	6.502,10	27	351	11.438,86	17	315	19.795,47	11	260	2.719,21	18	668	7.025,91	8	1.239	20.414,44	3.454	11.232	189.231,29

Segue Tav. 7 — Aziende per classe di superficie
Sup
Segue B — PER FO

CLASSI DI SUPERFICIE DELLE AZIENDE <i>Ettari</i>	AZIENDE COSTI- TUTE DA UN UNICO CORPO		A Z I E N D E I C U I T E R R E N I S O															
	Aziende	Superficie	2		3		4		5		6		7		8		9	
			Aziende	Superficie	Aziende	Superficie	Aziende	Superficie	Aziende	Superficie	Aziende	Superficie	Aziende	Superficie	Aziende	Superficie	Aziende	Superficie
CONDUZIONE A COLTURA																		
Fino a 0,10	—	—	—	—	—	—	—	—	—	—	—	—	—	—	—	—	—	—
0,11 - 0,20	—	—	—	—	—	—	—	—	—	—	—	—	—	—	—	—	—	—
0,21 - 0,30	—	—	—	—	—	—	—	—	—	—	—	—	—	—	—	—	—	—
0,31 - 0,40	—	—	—	—	—	—	—	—	—	—	—	—	—	—	—	—	—	—
0,41 - 0,50	—	—	—	—	—	—	—	—	—	—	—	—	—	—	—	—	—	—
0,51 - 0,75	—	—	—	—	—	—	—	—	—	—	—	—	—	—	—	—	—	—
0,76 - 1,00	5	4,60	1	1,00	—	—	—	1	1,00	1	1,00	—	—	—	—	—	—	—
1,01 - 1,50	3	3,72	2	2,65	—	—	—	—	—	—	—	—	—	—	—	—	—	—
1,51 - 2,00	6	11,64	4	6,54	3	5,70	—	—	—	—	—	—	—	—	—	—	—	—
2,01 - 2,50	10	23,36	2	4,59	—	—	—	1	2,50	—	—	—	—	—	—	—	—	—
2,51 - 3,00	8	23,36	2	6,00	2	6,00	1	2,80	—	—	—	—	—	—	—	1	2,66	—
3,01 - 3,50	5	16,35	—	—	1	3,40	2	6,83	—	—	—	—	—	—	—	—	—	—
3,51 - 4,00	14	55,30	4	15,79	2	7,62	—	—	1	3,66	—	—	—	—	—	—	—	—
4,01 - 4,50	5	22,33	3	12,80	1	4,36	1	4,02	1	4,20	—	—	—	—	—	—	—	—
4,51 - 5,00	17	83,42	2	9,92	5	24,38	1	5,00	2	5,00	2	10,00	—	—	—	—	—	—
5,01 - 7,50	46	296,99	16	102,91	12	74,95	2	12,79	2	13,68	1	7,00	2	13,00	1	5,87	1	—
7,51 - 10,00	61	547,91	19	176,28	12	109,79	6	54,76	6	57,89	3	26,00	—	—	—	—	—	—
10,01 - 12,50	58	669,32	10	111,44	8	92,57	2	22,06	4	43,75	2	23,19	1	11,50	—	—	—	—
12,51 - 15,00	57	780,78	8	114,20	9	124,23	7	99,17	3	40,20	1	13,00	1	13,30	—	—	—	—
15,01 - 20,00	79	1.409,02	17	296,96	12	225,20	4	69,00	6	109,36	1	15,20	2	36,25	1	15,50	1	1
20,01 - 25,00	55	1.269,55	4	93,35	6	140,15	4	89,35	1	21,00	—	—	—	—	—	—	—	—
25,01 - 30,00	39	1.088,35	4	113,65	8	215,13	7	202,76	—	—	1	25,60	—	—	3	81,50	—	—
30,01 - 40,00	60	2.120,35	7	247,27	7	244,78	2	65,66	6	227,72	2	67,83	1	32,00	1	40,00	—	—
40,01 - 50,00	40	1.832,54	4	174,70	5	238,86	1	50,00	1	45,15	1	47,00	—	—	—	—	—	—
50,01 - 75,00	52	3.272,79	7	428,40	3	183,80	6	378,29	3	186,75	—	—	2	123,19	—	—	—	—
75,01 - 100,00	24	2.065,99	12	1.023,90	4	360,13	—	—	3	276,00	1	82,00	—	—	1	91,15	—	—
100,01 - 150,00	18	2.106,01	1	126,00	1	120,00	—	—	1	110,49	—	—	—	—	—	—	—	—
150,01 - 200,00	8	1.364,19	2	324,90	1	165,00	1	190,00	1	152,00	—	—	—	—	1	167,38	—	—
200,01 - 250,00	4	890,42	1	214,53	1	220,30	—	—	—	—	—	—	—	—	—	—	—	—
250,01 - 500,00	—	—	—	—	—	—	—	—	—	—	—	—	—	—	—	—	—	—
500,01 - 1.000,00	—	—	—	—	—	—	—	—	—	—	1	390,00	1	405,00	—	—	—	—
1.000,01 - 2.500,00	—	—	—	—	—	—	—	—	—	—	—	—	—	—	—	—	—	—
oltre 2.500	—	—	—	—	—	—	—	—	—	—	—	—	—	—	—	—	—	—
TOTALE	674	19.958,29	132	3.607,78	103	2.566,35	49	1.255,99	41	1.297,85	16	706,82	10	634,24	9	404,06	2	2
ALTRA FO																		
Fino a 0,10	13	1,02	4	0,31	—	—	1	0,07	—	—	—	—	—	—	—	—	—	—
0,11 - 0,20	42	7,33	5	0,93	—	—	—	—	—	—	—	—	—	—	—	—	—	—
0,21 - 0,30	44	11,92	19	5,12	2	0,55	1	0,25	—	—	1	0,26	—	—	1	0,20	—	—
0,31 - 0,40	95	34,03	22	7,91	7	2,68	2	0,66	—	—	—	—	—	—	—	—	—	—
0,41 - 0,50	70	32,23	19	9,17	10	4,80	—	—	—	—	1	0,50	—	—	—	—	—	—
0,51 - 0,75	127	81,35	40	25,71	16	10,53	6	3,45	2	1,24	—	—	2	1,27	1	0,66	—	—
0,76 - 1,00	164	150,62	70	64,49	36	32,68	11	9,94	3	2,71	—	—	2	1,82	—	—	—	—
1,01 - 1,50	161	202,81	73	92,28	59	73,94	29	38,82	13	17,51	8	11,07	3	3,77	1	1,33	—	—
1,51 - 2,00	147	266,42	91	164,18	48	86,32	25	45,12	15	27,58	13	22,97	1	1,80	5	9,63	1	—
2,01 - 2,50	94	216,17	57	132,74	27	62,91	20	45,41	5	11,28	5	11,35	3	6,49	—	—	—	—
2,51 - 3,00	82	231,44	46	128,16	33	93,52	30	84,12	5	14,38	8	22,97	1	2,89	1	3,00	5	—
3,01 - 3,50	40	132,63	28	91,31	17	56,04	14	46,06	11	35,66	1	3,33	2	6,45	1	3,24	—	—
3,51 - 4,00	56	216,00	30	114,68	21	79,95	16	61,52	7	7,62	7	26,78	—	—	1	3,80	—	—
4,01 - 4,50	18	76,67	12	51,72	11	47,68	8	34,39	6	25,69	1	4,26	—	—	—	—	—	—
4,51 - 5,00	55	268,15	23	111,76	15	73,15	17	82,66	3	14,69	6	29,80	5	24,13	2	9,66	1	—
5,01 - 7,50	90	563,45	53	325,62	43	258,62	24	148,75	14	86,50	9	54,33	1	5,41	7	46,53	—	—
7,51 - 10,00	45	396,39	33	290,80	21	180,61	20	176,51	8	68,81	5	45,00	6	49,42	6	50,26	1	—
10,01 - 12,50	29	331,00	18	203,57	10	114,57	7	78,08	4	43,60	4	45,40	1	12,33	2	24,35	—	—
12,51 - 15,00	26	365,59	14	195,08	6	83,09	7	97,92	4	55,17	2	28,33	1	13,25	2	29,13	—	—
15,01 - 20,00	25	440,78	16	270,77	22	381,88	6	108,32	1	19,66	6	99,10	—	—	2	33,00	2	—
20,01 - 25,00	14	321,98	5	113,13	7	146,31	6	142,36	3	67,05	—	—	1	24,07	2	44,96	1	—
25,01 - 30,00	16	449,34	4	107,75	6	161,43	4	109,63	2	57,42	2	52,32	1	26,22	—	—	—	—
30,01 - 40,00	17	627,43	7	247,54	5	180,04	4	130,55	3	103,43	3	98,08	1	33,62	1	40,00	—	—
40,01 - 50,00	10	466,35	3	132,95	3	142,36	—	—	2	81,50	3	136,26	—	—	2	90,00	—	—
50,01 - 75,00	10	588,51	8	464,97	1	67,30	1	53,33	1	71,00	—	—	1	60,85	—	—	—	—
75,01 - 100,00	10	833,79	1	81,00	—	—	—	—	1	76,32	—	—	—	—	1	91,00	—	—
100,01 - 150,00	4	488,00	2	225,20	1	135,00	—	—	—	—	1	130,76	—	—	—	—	—	—
150,01 - 200,00	—	—	1	174,16	—	—	—	—	—	—	—	—	—	—	—	—	—	—
200,01 - 250,00	—	—	1	220,00	—	—	—	—	—	—	—	—	—	—	—	—	—	—
250,01 - 500,00	1	320,00	1	293,00	—	—	—	—	—	—	—	—	—	—	—	—	—	—
500,01 - 1.000,00	—	—	—	—	—	—	—	—	—	—	—	—	—	—	—	—	—	—
1.000,01 - 2.500,00	—	—	—	—	—	—	—	—	—	—	—	—	—	—	—	—	—	—
oltre 2.500	—	—	—															

Segue Tav. 7 — Aziende per classe di superficie

Superficie
C - PER ZO:

CLASSI DI SUPERFICIE DELLE AZIENDE <i>Etari</i>	AZIENDE COSTI- TUTE DA UN UNICO CORPO		AZIENDE I CUI TERRENI SONO															
	Aziende	Superficie	2		3		4		5		6		7		8		9	
			Aziende	Superficie	Aziende	Superficie	Aziende	Superficie	Aziende	Superficie	Aziende	Superficie	Aziende	Superficie	Aziende	Superficie	Aziende	Superficie
fino a 0,10	333	25,40	43	3,25	6	0,42	1	0,07	—	—	—	—	—	—	—	—	—	—
0,11 - 0,20	675	118,74	177	30,93	28	4,80	7	1,18	4	0,68	—	—	—	—	—	—	—	—
0,21 - 0,30	400	107,82	170	45,54	39	10,51	12	3,20	3	0,81	1	0,26	1	0,25	—	—	—	—
0,31 - 0,40	660	242,35	273	98,11	88	32,14	29	10,43	11	3,90	1	0,33	3	1,04	1	0,33	1	0,33
0,41 - 0,50	478	224,51	288	135,46	117	55,34	41	19,35	12	5,57	4	1,87	2	0,95	1	0,50	—	—
0,51 - 0,75	845	536,52	619	399,04	268	173,47	115	74,45	49	31,84	21	13,91	11	7,31	4	2,56	1	0,60
0,76 - 1,00	1.274	1.150,62	968	887,07	502	468,30	241	223,06	91	84,65	51	48,35	18	17,07	14	13,16	2	1,60
1,01 - 1,50	1.058	1.347,77	1.045	1.337,92	842	1.090,71	405	532,14	174	232,00	79	102,54	49	64,45	28	35,72	6	7,50
1,51 - 2,00	1.170	2.122,08	1.170	2.115,04	1.017	1.850,67	578	1.059,57	275	504,67	157	292,49	68	126,15	46	85,76	16	30,30
2,01 - 2,50	671	1.549,80	775	1.785,08	689	1.587,72	432	993,14	231	531,65	162	372,15	84	194,43	40	92,22	23	53,80
2,51 - 3,00	745	2.109,42	837	2.357,83	830	2.360,82	580	1.642,25	296	833,40	204	572,83	93	264,68	59	165,24	31	87,80
3,01 - 3,50	372	1.227,64	485	1.598,55	463	1.521,86	328	1.081,50	219	721,84	128	421,19	84	275,59	52	172,08	23	76,00
3,51 - 4,00	514	1.989,70	506	1.946,54	517	1.986,03	402	1.546,92	267	1.023,79	158	606,43	82	314,59	76	289,97	21	80,50
4,01 - 4,50	270	1.157,79	308	1.322,48	303	1.297,99	233	995,08	165	705,72	93	395,30	55	235,42	35	148,60	23	99,50
4,51 - 5,00	434	2.106,27	402	1.940,44	398	1.925,99	333	1.616,03	231	1.114,01	134	650,15	80	387,52	53	256,40	34	164,50
5,01 - 7,50	920	5.773,82	912	5.648,27	903	5.536,83	737	4.568,20	499	3.114,51	381	2.345,23	205	1.262,77	193	1.204,19	80	495,00
7,51 - 10,00	630	5.541,22	582	5.062,02	496	4.318,85	393	3.424,26	269	2.337,65	210	1.847,24	129	1.132,45	95	833,48	36	317,80
10,01 - 12,50	348	3.932,37	291	3.294,26	237	2.666,21	177	1.982,34	114	1.271,98	98	1.101,48	46	513,03	37	421,59	19	219,20
12,51 - 15,00	267	3.686,46	229	3.170,11	184	2.534,62	130	1.803,81	91	1.257,95	65	906,42	45	620,85	42	581,48	16	217,60
15,01 - 20,00	309	5.370,13	240	4.138,27	233	4.082,73	152	2.617,85	108	1.901,64	92	1.584,65	55	961,90	59	1.014,91	16	274,80
20,01 - 25,00	145	3.349,66	103	2.346,08	77	1.726,03	74	1.685,26	48	1.050,78	35	776,79	20	453,09	16	370,87	6	130,80
25,01 - 30,00	123	3.422,56	67	1.833,92	66	1.793,29	55	1.541,74	38	1.052,87	22	599,45	13	342,52	16	430,24	3	85,10
30,01 - 40,00	151	5.340,57	72	2.549,86	59	2.086,07	32	1.133,41	29	1.025,01	27	926,04	13	447,18	12	416,88	1	35,30
40,01 - 50,00	101	4.634,68	43	1.926,89	41	1.908,17	25	1.151,46	8	361,57	8	355,72	7	329,32	4	181,91	3	128,70
50,01 - 75,00	132	8.134,49	47	2.804,44	30	1.799,92	31	1.834,21	17	1.059,84	8	498,27	6	378,46	3	184,08	3	160,60
75,01 - 100,00	61	5.211,43	25	2.173,36	19	1.668,02	11	963,98	10	891,74	4	350,20	3	250,09	8	715,62	2	181,80
100,01 - 150,00	41	4.822,89	15	1.846,93	9	1.093,35	4	507,70	4	460,75	3	384,81	—	—	4	484,43	2	242,80
150,01 - 200,00	16	2.878,22	13	2.132,48	3	503,33	2	375,00	2	318,12	—	—	1	155,80	—	—	—	—
200,01 - 250,00	5	1.103,75	6	1.332,75	2	463,30	2	455,40	1	236,00	3	649,00	—	—	—	—	—	—
250,01 - 500,00	7	2.512,28	5	1.962,56	1	340,75	3	940,57	3	1.210,90	4	1.451,42	3	959,80	2	665,00	1	279,00
500,01 - 1.000,00	3	1.985,46	4	3.041,31	2	1.093,80	5	3.295,77	3	2.142,20	1	680,00	—	—	2	1.445,87	—	—
1.000,01 - 2.500,00	2	3.968,00	—	—	2	3.700,00	1	2.184,00	2	2.916,93	3	4.668,00	1	1.635,38	—	—	2	3.738,20
oltre 2.500	—	—	—	—	—	—	2	6.142,70	—	—	—	—	—	—	—	—	1	3.163,70
TOTALE	13.160	87.684,42	10.720	61.266,79	8.471	51.682,04	5.573	46.406,03	3.274	28.404,97	2.157	22.602,52	1.178	11.332,39	904	10.213,39	372	10.273,70

C O																		
fin a 0,10	209	17,49	6	0,60	1	0,10	—	—	—	—	—	—	—	—	—	—	—	—
0,11 - 0,20	643	111,25	68	12,00	7	1,29	—	—	—	—	—	—	—	—	—	—	—	—
0,21 - 0,30	536	141,52	119	33,02	12	3,29	3	0,73	—	—	—	—	—	—	—	—	—	—
0,31 - 0,40	535	199,08	167	62,12	38	14,36	3	1,20	—	—	—	—	—	—	—	—	—	—
0,41 - 0,50	586	267,48	244	112,89	47	21,68	11	5,27	2	0,91	—	—	—	—	—	—	—	—
0,51 - 0,75	811	525,20	440	276,91	140	88,54	45	29,38	5	3,25	3	2,10	—	—	—	—	—	—
0,76 - 1,00	913	827,17	666	596,87	230	207,66	72	65,29	22	19,97	2	1,87	1	0,99	—	—	—	—
1,01 - 1,50	830	1.068,30	765	993,64	435	562,19	153	199,45	54	70,26	30	38,73	5	6,61	1	1,24	2	2,50
1,51 - 2,00	722	1.324,64	664	1.195,92	447	799,61	212	379,67	92	164,93	35	63,24	3	5,40	3	5,70	2	3,40
2,01 - 2,50	393	911,65	411	952,91	355	816,31	168	387,24	83	189,43	30	69,01	19	44,72	6	13,24	5	11,70
2,51 - 3,00	319	902,55	416	1.169,02	327	911,39	200	560,87	96	268,81	62	173,38	16	44,86	9	24,79	3	8,10
3,01 - 3,50	136	452,41	200	661,27	197	649,46	144	477,02	61	202,08	46	150,97	11	36,04	10	33,46	3	9,40
3,51 - 4,00	200	773,25	242	926,45	216	826,13	148	565,57	74	282,26	37	141,31	16	60,62	17	64,25	4	15,20
4,01 - 4,50	101	434,10	154	658,40	119	511,15	89	381,52	51	218,55	31	130,67	12	50,99	9	38,60	1	4,20
4,51 - 5,00	167	817,45	147	712,94	135	653,32	104	499,39	65	312,93	34	163,09	16	76,74	10	48,52	6	29,00
5,01 - 7,50	653	4.131,21	592	3.696,22	379	2.368,94	256	1.567,68	181	1.111,24	112	704,27	72	457,73	39	238,12	13	80,30
7,51 - 10,00	464	4.095,10	282	2.462,99	231	2.017,69	158	1.378,22	86	738,76	48	421,03	43	374,97	26	224,62	10	91,90
10,01 - 12,50	186	2.128,13	137	1.544,69	115	1.302,19	66	744,60	35	395,79	31	351,03	19	215,02	10	113,44	10	109,40
12,51 - 15,00	107	1.504,40	77	1.059,67	73	1.017,81	45	622,28	32	437,41	12	160,16	8	112,38	7	94,47	4	54,70
15,01 - 20,00	136	2.452,44	87	1.527,22	79	1.397,23	49	850,98	34	597,59	22	371,41	13	221,71	14	233,07	4	72,60
20,01 - 25,00	95	2.171,80	51	1.145,79	32	708,68	31	708,92	11	250,58	9	214,53	10	229,77	3	66,56	3	68,80
25,01 - 30,00	81	2.236,75	45	1.246,26	31	850,91	20	552,18	16	437,40	8	212,07	3	76,04	—	—	2	59,40
30,01 - 40,00	101	3.583,16	58	2.056,50	33	1.131,97	19	649,64	14	478,16	7	238,64	3	103,45				

mmmentazione in corpi di terreno

ETTRICA

MMMENTATI IN CORPI																T O T A L E		
10	11 - 15			16 - 20			21 - 25			26 - 50			oltre 50			Aziende	Corpi	Superficie
Superficie	Aziende	Corpi	Superficie	Aziende	Corpi	Superficie	Aziende	Corpi	Superficie	Aziende	Corpi	Superficie	Aziende	Corpi	Superficie			
—	—	—	—	—	—	—	—	—	—	1	31	0,08	—	—	—	385	480	29,32
—	—	—	—	—	—	—	—	—	—	—	—	—	—	—	—	893	1.176	156,73
—	—	—	—	—	—	—	—	—	—	—	—	—	—	—	—	626	933	168,39
0,34	—	—	—	—	—	—	—	—	—	—	—	—	—	—	—	1.068	1.695	389,31
—	—	—	—	2	36	1,00	—	—	—	—	—	—	—	—	—	945	1.711	444,55
3,19	2	26	1,37	—	—	—	—	—	—	1	30	0,60	1	82	0,66	1.942	4.024	1.245,59
4,75	4	53	4,00	—	—	—	—	—	—	—	—	—	—	—	—	3.170	6.800	2.902,67
29,97	12	160	15,67	1	18	1,50	—	—	—	1	43	1,43	—	—	—	3.722	9.700	4.799,37
47,66	18	218	32,52	4	72	8,00	3	70	5,70	1	32	1,57	—	—	—	4.549	12.830	8.282,24
95,86	21	275	49,70	10	172	22,79	2	46	4,28	—	—	—	1	60	2,40	3.182	10.221	7.335,04
142,56	32	420	91,09	10	186	28,23	3	66	8,07	1	26	2,55	1	60	2,60	3.772	12.593	10.669,43
112,56	26	328	85,72	8	146	26,62	2	46	6,46	2	62	6,77	1	51	3,40	2.227	8.090	7.337,84
172,13	45	579	172,26	7	127	27,01	2	47	7,46	3	107	11,60	—	—	—	2.645	9.649	10.175,37
155,71	36	460	153,44	9	166	38,88	1	25	4,50	—	—	—	—	—	—	1.567	5.993	6.710,24
168,07	43	551	205,42	14	258	67,09	7	164	33,39	—	—	—	—	—	—	2.198	8.336	10.635,15
1.020,55	131	1.709	830,89	32	570	201,84	6	137	40,37	5	162	31,16	—	—	—	5.168	21.099	32.073,64
719,97	102	1.332	881,04	34	625	294,53	15	353	128,63	6	176	51,59	2	124	17,98	3.081	12.876	26.908,72
508,85	54	694	601,52	17	306	189,60	4	94	43,29	12	370	136,74	1	60	10,99	1.500	6.270	16.893,49
443,06	40	510	552,46	13	233	178,97	3	71	43,05	1	26	14,76	1	54	14,00	1.159	4.651	16.025,62
632,85	39	500	684,42	11	210	188,25	4	97	67,08	—	—	—	—	—	—	1.355	5.366	23.519,57
321,60	17	211	370,60	9	165	196,94	1	24	21,20	1	30	24,00	1	60	24,00	567	2.280	12.847,72
385,23	9	113	239,79	1	20	29,63	2	44	55,05	—	—	—	—	—	—	429	1.560	11.811,39
452,44	9	113	306,45	—	—	—	1	25	38,37	—	—	—	—	—	—	419	1.371	14.757,61
312,18	6	77	273,18	1	20	49,53	—	—	—	1	50	48,00	—	—	—	255	823	11.661,34
180,40	6	75	388,86	2	38	129,30	—	—	—	1	30	53,51	—	—	—	289	839	17.606,38
349,31	2	26	183,60	—	—	—	1	22	93,00	1	40	80,00	—	—	—	151	517	13.112,15
145,51	1	14	107,00	1	16	107,46	1	25	116,00	—	—	—	—	—	—	86	267	10.319,63
341,51	—	—	—	—	—	—	1	21	190,09	—	—	—	—	—	—	40	117	6.894,55
243,00	—	—	—	1	20	250,00	—	—	—	—	—	—	—	—	—	21	84	4.733,20
412,98	—	—	—	3	54	1.298,02	1	24	271,46	—	—	—	2	155	901,00	36	360	13.205,74
1.080,60	1	15	649,00	—	—	—	2	46	1.372,43	3	121	2.558,38	1	53	537,59	29	329	19.882,41
—	4	58	7.079,93	6	110	8.597,39	—	—	—	3	118	3.506,81	1	65	1.539,00	27	416	43.533,71
3.552,00	1	12	3.274,20	2	40	8.638,00	—	—	—	—	—	—	4	966	17.436,85	11	1.045	42.207,49
12.034,84	661	8.529	17.234,13	198	3.608	20.570,58	62	1.447	2.549,88	44	1.454	6.529,55	17	1.790	20.490,47	47.514	154.501	409.275,60

N A

—	—	—	—	—	—	—	—	—	—	—	—	—	—	—	—	216	224	18,19
—	—	—	—	—	—	—	—	—	—	—	—	—	—	—	—	718	800	124,54
—	—	—	—	—	—	—	—	—	—	—	—	—	—	—	—	670	822	178,56
—	—	—	—	—	—	—	—	—	—	—	—	—	—	—	—	743	995	276,76
—	—	—	—	—	—	—	—	—	—	—	—	—	—	—	—	890	1.269	408,23
—	—	—	—	—	—	—	—	—	—	—	—	—	—	—	—	1.445	2.342	925,91
—	—	—	—	—	—	—	—	—	—	—	—	—	—	—	—	1.906	3.352	1.719,82
—	—	—	—	—	—	—	—	—	—	—	—	—	—	—	—	2.275	4.788	2.942,92
1,60	—	—	—	—	—	—	—	—	—	—	—	—	—	—	—	2.181	4.982	3.944,17
2,08	2	28	4,80	—	—	—	—	—	—	—	—	—	—	—	—	1.473	3.811	3.403,21
5,70	1	12	3,00	—	—	—	—	—	—	—	—	—	—	—	—	1.451	4.027	4.072,55
13,70	1	14	3,27	—	—	—	1	21	3,50	—	—	—	—	—	—	814	2.543	2.692,66
3,60	3	38	11,75	—	—	—	—	—	—	—	—	—	—	—	—	958	2.848	3.670,45
8,31	4	46	16,91	—	—	—	—	—	—	—	—	—	—	—	—	573	1.794	2.453,48
19,16	6	66	29,34	1	18	5,00	—	—	—	—	—	—	—	—	—	695	2.181	3.366,94
122,47	9	112	55,78	—	—	—	—	—	—	—	—	—	—	—	—	2.325	6.810	14.534,03
85,37	15	177	130,64	1	20	9,50	—	—	—	—	—	—	—	—	—	1.374	3.967	12.030,86
53,26	10	121	110,53	—	—	—	1	23	11,17	—	—	—	—	—	—	625	1.927	7.079,25
113,85	9	114	124,19	—	—	—	—	—	—	—	—	—	—	—	—	382	1.234	5.301,33
142,52	4	51	73,62	—	—	—	—	1	21	20,00	1	30	19,93	—	—	452	1.466	7.980,33
42,60	4	47	91,83	—	—	—	—	—	—	—	1	34	20,50	—	—	252	748	5.720,37
28,20	1	14	29,79	1	18	28,00	—	—	—	—	—	—	—	—	—	209	553	5.757,06
97,47	—	—	—	—	—	—	—	—	—	—	—	—	—	—	—	242	587	8.477,80
—	3	41	133,05	1	16	40,93	—	—	—	1	45	47,20	—	—	—	144	454	6.488,24
137,00	1	14	51,78	—	—	—	—	—	—	—	—	—	—	—	—	194	469	11.825,41
—	—	—	—	—	—	—	—	—	—	—	—	—	—	—	—	109	226	9.526,37
354,30	2	26	256,00	1	16	132,00	—	—	—	—	—	—	—	—	—	87	231	10.627,42
—	—	—	—	1	19	165,79	—	—	—	—	—	—	—	—	—	56	137	9.820,78
212,88	—	—	—	—	—	—	—	—	—	—	—	—	—	—	—	19	50	4.251,29
—	—	—	—	—	—	—	—	—	—	2	56	795,58	—	—	—	30	149	9.708,48
512,60	—	—	—	1	17	947,83	1	25	584,84	—	—	—	—	—	—	12	82	8.665,43
—	—	—	—	—	—	—	—	—	—	—	—	—	—	—	—	3	6	4.919,83
—	—	—	—	—	—	—	—	—	—	—	—	—	—	—	—	2	10	6.373,00
1.956,67	75	921	1.126,28	7	124	1.329,05	4	90	619,51	5	165	883,21	—	—	—	23.525	55.884	179.285,67

TAV. 8 — Aziende per classe di superficie e principali coltivazioni praticate (a)

Superficie in ettari
A - TOTALE

CLASSI DI SUPERFICIE DELLE AZIENDE <i>Ettari</i>	TOTALE		AZIENDE CHE PRATICANO LA COLTIVAZIONE DI													
	Aziende	Superficie	Frumento			Foraggere						Viti				
			Superficie		Prati avvicinati ed erbai	Prati permanenti e pascoli		Coltura specializzata (vigneto)		Coltura promiscua						
			Aziende	totale delle aziende		a frumento	Aziende	totale delle aziende	a prati avvicinati ed erbai	Aziende	totale delle aziende	a vigneto	Aziende	Superficie totale delle aziende		
Fino a 0,10	601	47,51	123	9,63	8,12	6	0,50	0,41	70	5,35	4,45	189	15,67	14,22	13	0,82
0,11 - 0,20 .	1.611	281,27	445	77,51	57,69	30	5,06	3,06	196	34,22	24,60	616	110,07	92,54	29	5,14
0,21 - 0,30 .	1.296	346,95	471	125,43	88,09	36	9,38	4,22	196	53,18	34,95	486	130,65	94,30	35	9,82
0,31 - 0,40 .	1.811	666,07	877	318,92	210,92	58	20,91	10,63	327	119,35	70,42	628	235,05	145,08	61	21,80
0,41 - 0,50 .	1.835	852,78	933	437,28	274,85	89	42,15	19,22	365	171,52	97,16	651	301,11	161,82	56	26,05
0,51 - 0,75 .	3.387	2.171,50	2.160	1.390,29	804,27	237	154,45	64,20	821	530,49	275,23	1.113	705,78	291,34	159	103,35
0,76 - 1,00 .	5.076	4.622,49	3.577	3.277,21	1.702,56	446	418,05	138,99	1.493	1.388,61	684,88	1.839	1.650,06	749,12	194	176,70
1,01 - 1,50 .	5.997	7.742,29	4.685	6.058,16	2.954,54	780	1.022,78	375,01	2.203	2.880,30	1.162,00	2.423	3.137,29	725,59	297	381,70
1,51 - 2,00 .	6.730	12.226,41	5.706	10.389,74	4.429,72	1.184	2.168,20	505,93	2.957	5.406,26	2.003,03	2.874	5.206,96	972,40	370	669,59
2,01 - 2,50 .	4.655	10.738,25	4.121	9.508,13	3.904,03	1.044	2.413,38	516,23	2.190	5.056,91	1.782,53	2.288	5.280,19	761,10	269	619,95
2,51 - 3,00 .	5.223	14.741,98	4.747	13.404,45	5.085,46	1.213	3.446,07	716,81	2.866	8.116,90	2.796,65	2.552	7.172,09	894,07	276	781,29
3,01 - 3,50 .	3.041	10.030,50	2.818	9.295,19	3.423,70	926	3.048,70	592,34	1.745	5.764,67	1.830,74	1.598	5.271,07	552,31	205	675,90
3,51 - 4,00 .	3.603	13.845,82	3.371	12.956,39	4.725,85	1.012	3.888,52	717,04	2.196	8.447,24	2.778,81	1.874	7.182,83	775,80	204	778,94
4,01 - 4,50 .	2.140	9.163,72	2.010	8.606,69	3.108,22	717	3.066,40	541,64	1.288	5.522,65	1.713,84	1.247	5.340,66	421,40	117	499,57
4,51 - 5,00 .	2.893	14.002,09	2.769	13.401,32	4.635,14	1.002	4.858,54	836,45	1.918	9.282,53	2.895,37	1.591	7.681,00	555,61	182	880,16
5,01 - 7,50 .	7.493	46.607,67	7.203	44.804,82	15.303,19	3.043	19.027,56	2.952,40	4.924	30.657,97	9.426,57	4.580	28.530,43	1.910,08	399	2.480,28
7,51 - 10,00 .	4.455	38.939,58	4.310	37.644,83	12.567,91	2.038	17.847,84	2.571,74	3.211	28.112,54	9.134,71	2.735	23.884,49	1.113,42	203	1.773,18
10,01 - 12,50 .	2.125	23.972,74	2.038	22.995,87	6.853,13	943	10.649,11	1.374,09	1.628	18.371,75	6.586,11	1.273	14.287,73	528,10	82	918,73
12,51 - 15,00 .	1.541	21.326,95	1.467	20.303,87	5.518,21	821	11.365,92	1.477,63	1.282	17.738,64	6.552,22	866	11.953,08	365,59	66	916,34
15,01 - 20,00 .	1.807	31.499,90	1.737	30.273,69	7.650,10	903	15.722,25	1.832,14	1.532	26.708,49	10.605,36	1.029	17.797,97	456,08	48	808,67
20,01 - 25,00 .	819	18.568,09	782	17.714,85	4.236,05	421	9.538,25	984,19	700	15.895,64	6.724,46	447	10.072,34	192,38	31	687,16
25,01 - 30,00 .	638	17.568,45	602	16.568,89	3.660,02	314	8.616,45	763,76	541	14.903,83	6.275,99	298	8.157,61	143,61	16	440,80
30,01 - 40,00 .	661	23.235,41	608	21.358,00	4.651,22	326	11.452,30	1.142,60	565	19.883,07	8.708,81	300	10.450,55	153,46	15	523,71
40,01 - 50,00 .	399	18.149,58	362	16.458,45	3.384,70	202	9.203,77	718,07	348	15.822,42	6.968,66	186	8.490,21	137,42	8	352,35
50,01 - 75,00 .	483	29.431,79	435	26.445,92	5.122,72	227	13.900,41	975,84	431	26.319,33	11.864,10	185	11.045,05	136,44	16	984,70
75,01 - 100,00 .	260	22.638,52	225	19.623,62	3.452,58	125	10.926,17	629,59	241	20.904,03	9.641,28	97	8.534,07	87,59	6	527,43
100,01 - 150,00 .	173	20.947,05	151	18.252,56	3.468,17	84	9.954,46	676,72	159	19.220,46	8.084,57	65	7.971,09	74,28	4	473,32
150,01 - 200,00 .	96	16.715,33	69	11.951,04	2.355,70	46	8.081,63	366,14	84	14.639,36	6.416,40	21	3.655,20	24,97	—	—
200,01 - 250,00 .	40	8.984,49	32	7.182,72	1.110,93	15	3.371,91	192,18	35	7.879,60	3.419,76	10	2.302,03	55,85	—	—
250,01 - 500,00 .	66	22.914,22	35	11.368,11	1.531,08	19	6.406,67	404,80	60	20.771,63	10.140,25	17	5.808,79	45,01	3	929,00
500,01 - 1.000,00 .	41	28.547,84	9	5.931,54	537,75	7	4.493,23	79,70	31	21.733,14	7.377,54	7	4.701,91	5,87	1	947,83
1.000,01 - 2.500,00 .	30	48.453,54	—	—	—	—	—	—	27	43.992,68	20.187,25	1	1.017,81	0,60	—	—
oltre 2.500	13	48.580,49	1	3.512,70	5,00	1	3.512,70	1,10	11	39.735,79	21.060,30	—	—	—	—	—
TOTALE . . .	71.039	588.561,27	58.879	421.647,82	116.821,62	18.315	198.633,81	22.184,87	36.641	456.070,55	187.329,00	34.086	228.090,84	12.637,45	3.365	18.394,32

(a) Cfr. Avvertenze particolari.

Segue Tav. 8 — Aziende per classe di superficie e principali coltivazioni praticate

Superficie in ettari

B — PER FORMA DI CONDUZIONE

CLASSI DI SUPERFICIE DELLE AZIENDE Ettari	TOTALE		AZIENDE CHE PRATICANO LA COLTIVAZIONE DI													
	Aziende	Superficie	Frumento			Foraggere						Vite				
			Aziende	Superficie		Prati avvicendati ed erbai			Prati permanenti e pascoli			Coltura specializzata (vigneto)		Coltura promiscua		
				totale delle aziende	a frumento	Aziende	totale delle aziende	a prati avvicen- dati ed erbai	Aziende	totale delle aziende	a prati perma- nenti e pascoli	Aziende	totale delle aziende	a vigneto	Aziende	Superficie totale delle aziende
ino a 0,10	562	44,47	117	9,24	7,90	6	0,50	0,41	69	5,27	4,41	175	14,58	13,36	12	0,80
0,11 - 0,20	1.453	253,34	404	70,34	53,08	24	3,97	2,27	187	32,62	23,85	530	94,66	79,92	27	4,75
0,21 - 0,30	1.141	304,89	417	111,06	78,64	32	8,35	3,94	182	49,33	32,80	407	109,42	78,75	29	8,11
0,31 - 0,40	1.546	569,64	759	276,57	181,61	53	19,15	9,85	287	104,72	63,68	504	189,38	115,01	54	19,42
0,41 - 0,50	1.617	751,26	839	392,34	246,62	79	37,25	17,07	332	155,83	88,58	563	260,54	138,13	47	22,17
0,51 - 0,75	2.979	1.909,37	1.928	1.240,74	721,30	209	135,66	58,94	739	477,38	253,51	938	593,10	241,63	141	91,70
0,76 - 1,00	4.513	4.106,32	3.239	2.964,88	1.544,42	390	365,11	122,01	1.363	1.266,11	593,71	1.607	1.449,57	659,55	176	160,04
1,01 - 1,50	5.302	6.850,92	4.211	5.448,70	2.685,63	706	924,63	345,44	1.970	2.577,03	1.051,23	2.111	2.733,63	609,34	258	332,02
1,51 - 2,00	6.073	11.042,23	5.232	9.529,58	4.074,33	1.080	1.980,68	457,21	2.723	4.982,91	1.847,71	2.578	4.677,13	843,76	324	586,31
2,01 - 2,50	4.226	9.746,33	3.784	8.726,99	3.568,91	964	2.228,42	467,07	2.012	4.645,24	1.655,51	2.070	4.776,36	656,78	240	552,11
2,51 - 3,00	4.816	13.595,73	4.442	12.543,20	4.774,55	1.132	3.213,53	655,42	2.651	7.512,52	2.592,34	2.357	6.626,48	798,33	248	703,44
3,01 - 3,50	2.811	9.271,19	2.630	8.673,99	3.207,23	861	2.836,16	547,46	1.618	5.344,75	1.694,50	1.474	4.862,94	489,20	183	604,18
3,51 - 4,00	3.333	12.807,52	3.142	12.075,83	4.428,15	938	3.602,51	645,90	2.057	7.911,54	2.593,32	1.735	6.652,30	677,97	188	718,18
4,01 - 4,50	2.012	8.614,22	1.905	8.155,59	2.958,72	681	2.911,53	495,44	1.218	5.221,75	1.614,64	1.181	5.058,39	381,69	111	473,51
4,51 - 5,00	2.658	12.857,47	2.556	12.363,97	4.287,69	921	4.461,51	743,24	1.770	8.561,70	2.672,38	1.491	7.196,77	501,20	163	787,70
5,01 - 7,50	6.970	43.344,13	6.753	41.998,47	14.442,40	2.860	17.873,87	2.682,98	4.570	28.453,05	8.663,39	4.327	26.952,49	1.746,04	355	2.206,67
7,51 - 10,00	4.090	35.702,58	3.979	34.714,09	11.556,89	1.867	16.328,39	2.229,18	2.955	25.836,35	8.411,09	2.595	22.639,78	1.019,67	179	1.560,86
10,01 - 12,50	1.862	20.973,08	1.797	20.242,54	6.063,29	821	9.253,09	1.095,62	1.423	16.034,04	5.765,94	1.161	13.016,06	450,24	66	735,77
12,51 - 15,00	1.321	18.264,50	1.270	17.563,54	4.843,45	694	9.602,12	1.187,33	1.098	15.175,37	5.567,79	758	10.454,50	279,23	53	733,21
15,01 - 20,00	1.528	26.560,04	1.479	25.712,06	6.480,16	761	13.191,96	1.437,35	1.315	22.875,45	9.005,67	915	15.781,43	322,63	42	707,75
20,01 - 25,00	656	14.845,08	633	14.315,28	3.360,77	331	7.482,54	712,22	562	12.736,38	5.364,53	386	8.689,61	146,70	23	512,11
25,01 - 30,00	491	13.485,89	465	12.766,53	2.805,56	236	6.455,66	471,87	423	11.615,34	5.033,16	249	6.825,11	103,35	10	273,60
30,01 - 40,00	477	16.719,29	444	15.547,70	3.263,16	231	8.129,21	657,59	416	14.605,60	6.440,15	239	8.335,69	106,00	8	284,72
40,01 - 50,00	272	12.340,81	252	11.428,96	2.259,18	131	5.962,45	417,24	236	10.705,15	4.886,55	142	6.436,76	76,68	4	181,22
50,01 - 75,00	308	18.615,02	284	17.106,22	3.323,26	153	9.289,10	612,50	272	16.496,66	7.340,73	140	8.289,30	94,26	12	750,46
75,01 - 100,00	145	12.701,09	128	11.218,74	2.089,90	73	6.451,05	339,39	131	11.409,39	5.346,81	60	5.295,23	40,26	4	338,96
100,01 - 150,00	90	10.729,10	78	9.319,55	1.636,69	45	5.183,44	296,79	84	10.019,95	4.624,75	34	4.072,02	34,52	2	251,32
150,01 - 200,00	45	7.771,66	34	5.878,73	1.384,13	20	3.572,45	163,44	38	6.564,98	2.860,37	12	2.087,15	8,39	—	—
200,01 - 250,00	14	3.083,49	12	2.620,61	331,00	6	1.298,00	35,50	14	3.083,49	1.653,80	4	919,67	5,49	—	—
250,01 - 500,00	3	868,41	3	868,41	22,00	—	—	—	2	557,38	61,00	—	—	—	—	—
500,01 - 1.000,00	—	—	—	—	—	—	—	—	—	—	—	—	—	—	—	—
1.000,01 - 2.500,00	—	—	—	—	—	—	—	—	—	—	—	—	—	—	—	—
oltre 2.500	—	—	—	—	—	—	—	—	—	—	—	—	—	—	—	—
TOTALE	63.314	348.729,07	53.216	323.884,45	96.680,62	16.305	142.802,29	16.910,67	32.717	255.017,28	97.807,90	30.743	185.090,05	10.718,08	2.959	13.601,09

CONDUZIONE DIRETTA DEL COLTIVATORE

CONDUZIONE CON SALARIATI E/O COMPARTICIPANTI

Fino a 0,10	21	1,64	1	0,08	0,04	—	—	—	1	0,08	0,04	13	1,04	0,81	1	0,02
0,11 - 0,20	110	19,47	20	3,57	2,14	5	0,89	0,59	6	1,08	0,50	69	12,24	10,32	2	0,39
0,21 - 0,30	88	23,96	16	4,26	2,94	1	0,28	0,05	12	3,32	1,87	47	12,62	9,35	4	1,17
0,31 - 0,40	139	51,15	45	16,40	10,37	4	1,43	0,70	29	10,52	5,20	74	27,66	17,97	4	1,39
0,41 - 0,50	118	54,82	38	18,19	11,93	2	0,95	0,45	26	12,27	7,69	56	25,62	15,35	4	1,77
0,51 - 0,75	214	137,92	110	71,22	34,69	6	3,87	0,92	50	32,37	14,29	115	74,19	32,50	9	5,82
0,76 - 1,00	269	246,31	138	127,28	59,38	17	15,20	4,29	78	73,35	72,60	129	117,57	51,37	9	8,06
1,01 - 1,50	340	439,78	201	260,71	110,75	31	41,64	10,20	122	160,61	61,87	187	243,50	70,74	15	19,82
1,51 - 2,00	297	532,28	200	360,12	138,45	44	76,76	19,54	115	205,83	80,55	155	276,89	67,71	15	26,35
2,01 - 2,50	204	472,88	147	342,01	148,84	27	62,41	14,18	91	211,00	73,43	115	259,10	54,73	14	32,60
2,51 - 3,00	178	499,62	118	331,63	125,96	25	73,05	18,39	91	254,21	96,80	102	289,76	56,55	12	32,58
3,01 - 3,50	107	354,71	87	288,31	87,45	25	82,44	13,75	62	206,96	76,21	68	225,64	34,96	8	25,88
3,51 - 4,00	112	430,33	85	326,19	97,89	22	84,80	20,54	66	252,87	98,17	72	274,77	51,95	4	15,24
4,01 - 4,50	61	261,38	44	188,99	59,53	9	39,26	15,18	29	124,55	46,70	30	128,19	22,40	—	—
4,51 - 5,00	76	368,39	64	309,48	106,68	17	82,63	13,32	45	217,91	70,76	41	197,21	18,66	7	33,30
5,01 - 7,50	195	1.214,77	148	920,64	280,11	42	263,29	62,99	126	784,87	343,21	112	701,04	69,74	17	105,57
7,51 - 10,00	101	893,45	81	715,78	228,68	23	201,10	39,31	65	575,24	235,96	46	411,63	24,88	6	52,25
10,01 - 12,50	99	1.127,90	82	938,57	259,84	21	242,12	32,61	76	867,05	357,37	47	532,37	55,13	6	68,45
12,51 - 15,00	67	940,68	46	645,76	141,28	21	299,12	42,12	51	717,38	324,51	36	500,58	48,26	3	43,56
15,01 - 20,00	68	1.212,41	55	972,39	290,62	18	318,19	55,77	51	904,83	424,10	31	548,41	32,78	2	33,30
20,01 - 25,00	50	1.138,22	37	835,78	192,34	23	517,65	56,05	44	1.004,43	474,29	22	496,35	28,00	2	44,70
25,01 - 30,00	48	1.331,83	38	1.051,63	239,25	19	525,94	69,15	37	1.031,92	458,39	18	491,59	23,09	2	56,60
30,01 - 40,00	56	1.977,59	37	1.306,77	309,45	19	660,55	86,96	44	1.548,18	671,22	22	775,51	25,68	1	36,40
40,01 - 50,00	50	2.275,10	36	1.636,12	401,63	26	1.169,45	115,49	40	1.812,40	921,80	25	1.151,63	49,66	2	85,94
50,01 - 75,00	79	4.863,59	56	3.451,52	829,63	27	1.688,51	148,27	69	4.215,89	1.954,19	27	1.646,13	22,74	1	59,30
75,01 - 100,00	57	4.956,15	42	3.678,57	748,67	23	1.982,51	135,92	54	4.682,03	2.087,52	21	1.875,72	38,09	1	93,00
100,01 - 150,00	53	6.673,49	44	5.508,75	1.285,91	22	2.719,19	201,70	46	5.759,05	2.042,52	23	2.970,00	34,05	1	119,00
150,01 - 200,00	36	6.406,04	21	3.699,68	770,35	15	2.656,45	120,50	31	5.536,75	2.482,92	6	1.037,87	14,27	—	—
200,01 - 250,00	18	4.105,75	12	2.766,86	621,63	7	1.643,49	144,68	13	3.000,86	1.057,97	6	1.382,36	50,36	—	—

TAV. 9 — Aziende per classe

Super
A - T O

CLASSI DI SUPERFICIE DELLE AZIENDE <i>Ettari</i>	AZIENDE CON BESTIAME BOVINO								AZIENDE SE	
	Aziende		Capi						Aziende	
	Numero	Superficie	Bovini		Altri				Numero	Superficie
			Totale	di cui vacche da latte	Bufalini	Ovini e caprini	Suini	Equini		
Senza terreno agrario	8	—	126	55	—	56	1	2	21	—
fino a 0,10	3	0,19	17	11	—	1	2	—	100	7,9
0,11 - 0,20	13	2,33	22	7	—	20	7	8	294	50,1
0,21 - 0,30	12	3,40	19	4	—	66	6	5	264	70,9
0,31 - 0,40	24	8,39	43	12	—	89	20	14	393	142,3
0,41 - 0,50	28	12,97	65	28	—	120	19	15	487	227,9
0,51 - 0,75	78	50,57	153	56	—	257	72	50	958	616,0
0,76 - 1,00	152	141,57	314	98	—	717	120	109	1.701	1.562,6
1,01 - 1,50	241	317,50	533	167	—	945	211	158	2.449	3.178,1
1,51 - 2,00	483	891,95	994	268	—	2.722	433	367	3.146	5.734,1
2,01 - 2,50	479	1.110,96	1.025	276	—	2.116	469	362	2.440	5.624,0
2,51 - 3,00	656	1.868,75	1.541	326	—	3.899	687	472	2.782	7.859,6
3,01 - 3,50	535	1.767,91	1.216	252	—	3.138	573	414	1.735	5.719,3
3,51 - 4,00	750	2.891,58	1.721	383	—	4.626	835	597	2.009	7.710,6
4,01 - 4,50	476	2.038,83	1.109	272	—	2.586	539	409	1.239	5.303,0
4,51 - 5,00	776	3.762,80	1.919	385	—	5.562	926	678	1.588	7.672,9
5,01 - 7,50	2.627	16.508,18	6.741	1.789	—	18.615	3.144	2.414	3.809	23.560,8
7,51 - 10,00	2.065	18.138,54	7.348	1.532	—	19.540	3.032	2.064	1.875	16.300,2
10,01 - 12,50	1.013	11.439,85	3.488	777	—	12.174	1.726	1.008	829	9.334,10
12,51 - 15,00	826	11.431,94	3.143	795	—	11.905	1.415	818	534	7.390,30
15,01 - 20,00	1.070	18.742,02	4.829	924	—	19.717	2.177	1.145	554	9.550,60
20,01 - 25,00	525	11.940,11	2.528	444	—	12.877	1.303	583	206	4.630,60
25,01 - 30,00	419	11.523,96	2.234	358	—	12.170	1.093	520	138	3.792,00
30,01 - 40,00	447	15.738,53	2.777	611	—	16.723	1.482	643	142	4.964,10
40,01 - 50,00	261	11.925,41	1.953	370	—	11.668	1.249	381	86	3.862,20
50,01 - 75,00	327	20.007,34	2.579	562	—	17.905	1.500	550	97	5.860,20
75,01 - 100,00	190	16.651,64	2.135	485	—	13.073	1.112	411	36	3.134,20
100,01 - 150,00	115	13.794,01	1.502	493	—	11.789	937	381	36	4.439,20
150,01 - 200,00	59	10.175,00	782	214	—	5.991	769	173	13	2.299,00
200,01 - 250,00	25	5.633,82	821	393	—	5.868	297	161	5	1.075,50
250,01 - 500,00	31	10.112,37	1.041	370	—	7.133	615	151	6	1.897,00
500,01 - 1.000,00	7	4.162,84	334	104	—	2.804	109	58	1	920,00
1.000,01 - 2.500,00	—	—	—	—	—	—	—	—	—	—
oltre 2.500	—	—	—	—	—	—	—	—	—	—
TOTALE	14.721	222.795,26	55.052	12.821		226.872	26.880	15.121	29.973	154.491,18

Superficie e dotazione di bestiame

ari
E

Capi				TOTALE AZIENDE CON BESTIAME								AZIENDE SENZA BESTIAME		TOTALE	
Bovini	Ovini e caprini	Suini	Equini	Aziende		Capi						Numero	Superficie	Aziende	Superficie
				Numero	Superficie	Bovini		Bufalini	Ovini e caprini	Suini	Equini				
						Totale	di cui vacche da latte								
—	1.991	53	10	29	—	126	55	—	2.047	54	12	—	—	29	—
—	232	69	44	103	8,14	17	11	—	233	71	44	498	39,37	601	47,51
—	461	238	120	307	53,13	22	7	—	481	245	128	1.304	228,14	1.611	281,27
—	360	191	123	276	74,33	19	4	—	426	197	128	1.020	272,62	1.296	346,95
—	323	337	190	417	150,76	43	12	—	412	357	204	1.394	515,31	1.811	666,07
—	196	374	269	515	240,90	65	28	—	316	393	284	1.320	611,88	1.835	852,78
—	1.215	761	515	1.036	666,59	153	56	—	1.472	833	565	2.351	1.504,91	3.387	2.171,50
—	2.954	1.220	1.012	1.853	1.704,22	314	98	—	3.671	1.340	1.121	3.223	2.918,27	5.076	4.622,49
—	3.031	1.680	1.526	2.690	3.495,68	533	167	—	3.976	1.801	1.684	3.307	4.246,61	5.997	7.742,29
—	5.173	2.242	2.220	3.629	6.626,06	994	268	—	7.895	2.675	2.587	3.101	5.600,35	6.730	12.226,41
—	3.751	1.732	1.815	2.919	6.735,05	1.025	276	—	5.867	2.201	2.177	1.736	4.003,20	4.655	10.738,25
—	6.203	1.894	2.156	3.438	9.728,37	1.541	326	—	10.102	2.581	2.628	1.785	5.013,61	5.223	14.741,98
—	3.937	1.279	1.384	2.270	7.487,24	1.216	252	—	7.075	1.852	1.798	771	2.543,26	3.041	10.030,50
—	5.264	1.399	1.762	2.759	10.602,21	1.721	383	—	9.890	2.234	2.359	844	3.243,61	3.603	13.845,82
—	3.445	881	1.110	1.715	7.341,89	1.109	272	—	6.031	1.420	1.519	425	1.821,83	2.140	9.163,72
—	5.064	1.190	1.455	2.364	11.435,73	1.919	385	—	10.626	2.116	2.133	529	2.566,36	2.893	14.002,09
—	13.253	2.784	3.830	6.436	40.068,99	6.741	1.789	—	31.868	5.928	6.244	1.057	6.538,68	7.493	46.607,67
—	9.076	1.406	2.137	3.940	34.438,78	7.348	1.532	—	28.616	4.438	4.201	515	4.500,80	4.455	38.939,58
—	7.051	679	1.025	1.842	20.773,95	3.488	777	—	19.225	2.405	2.033	283	3.198,79	2.125	23.972,74
—	4.607	524	680	1.360	18.822,24	3.143	795	—	16.512	1.939	1.498	181	2.504,71	1.541	21.326,95
—	6.750	466	762	1.624	28.292,68	4.829	924	—	26.467	2.643	1.907	183	3.207,22	1.807	31.499,90
—	2.700	179	358	731	16.570,74	2.528	444	—	15.577	1.482	941	88	1.997,35	819	18.568,09
—	2.413	98	270	557	15.316,05	2.234	358	—	14.583	1.191	790	81	2.252,40	638	17.568,45
—	4.240	154	305	589	20.702,71	2.777	611	—	20.963	1.636	948	72	2.532,70	661	23.235,41
—	4.124	132	208	347	15.787,69	1.953	370	—	15.792	1.381	589	52	2.361,89	399	18.149,58
—	4.784	143	273	424	25.867,57	2.579	562	—	22.689	1.643	823	59	3.564,22	483	29.431,79
—	2.726	24	126	226	19.785,91	2.135	485	—	15.799	1.136	537	34	2.852,61	260	22.638,52
—	3.233	28	182	151	18.233,24	1.502	493	—	15.022	965	563	22	2.713,81	173	20.947,05
—	1.322	12	100	72	12.474,03	782	214	—	7.313	781	273	24	4.241,30	96	16.715,33
—	797	2	40	30	6.709,32	821	393	—	6.665	299	201	10	2.275,17	40	8.984,49
—	1.057	35	44	37	12.009,40	1.041	370	—	8.190	650	195	29	10.904,82	66	22.914,22
—	210	—	8	8	5.082,84	334	104	—	3.014	109	66	33	23.465,00	41	28.547,84
—	—	—	—	—	—	—	—	—	—	—	—	30	48.453,54	30	48.453,54
—	—	—	—	—	—	—	—	—	—	—	—	13	48.580,49	13	48.580,49
—	111.943	22.206	26.059	44.694	377.286,44	55.052	12.821	—	338.815	49.086	41.180	26.374	211.274,83	71.068	588.561,27

Segue Tav. 9 — Aziende per classe

Sup
B — PER FO

CLASSI DI SUPERFICIE DELLE AZIENDE <i>Ettari</i>	AZIENDE CON BESTIAME BOVINO								AZIENDE		
	Aziende		Capi						Aziende		
	Numero	Superficie	Bovini		Altri				Numero	Superficie	
			Totale	di cui vacche da latte	Bufalini	Ovini e caprini	Suini	Equini			
Senza terreno agrario . . .	8	—	126	55	—	—	56	1	2	20	—
fino a 0,10	3	0,19	17	11	—	—	1	2	—	95	—
0,11 - 0,20	13	2,33	22	7	—	—	20	7	8	290	5
0,21 - 0,30	12	3,40	19	4	—	—	66	6	5	257	6
0,31 - 0,40	23	8,07	42	11	—	—	89	18	14	381	13
0,41 - 0,50	27	12,47	63	26	—	—	120	19	14	467	21
0,51 - 0,75	76	49,25	149	55	—	—	257	71	49	918	58
0,76 - 1,00	141	130,72	290	82	—	—	664	115	103	1.642	1.50
1,01 - 1,50	226	298,38	502	149	—	—	898	200	153	2.339	3.03
1,51 - 2,00	461	851,44	952	248	—	—	2.637	417	351	3.010	3.48
2,01 - 2,50	437	1.013,74	930	233	—	—	2.015	422	344	2.368	3.45
2,51 - 3,00	610	1.737,11	1.418	265	—	—	3.847	652	447	2.697	7.62
3,01 - 3,50	512	1.692,74	1.151	225	—	—	3.041	549	398	1.678	5.52
3,51 - 4,00	696	2.682,55	1.573	326	—	—	4.377	771	562	1.946	7.46
4,01 - 4,50	448	1.919,04	975	224	—	—	2.403	491	388	1.213	5.19
4,51 - 5,00	709	3.435,14	1.661	295	—	—	4.877	838	634	1.529	7.38
5,01 - 7,50	2.461	15.456,95	6.046	1.554	—	—	17.138	2.898	2.305	3.679	22.75
7,51 - 10,00	1.877	16.455,37	6.415	1.162	—	—	17.280	2.646	1.925	1.821	15.82
10,01 - 12,50	879	9.910,73	2.791	558	—	—	10.391	1.389	907	782	8.79
12,51 - 15,00	689	9.535,44	2.350	502	—	—	9.805	1.105	722	493	6.81
15,01 - 20,00	893	15.590,79	3.673	592	—	—	16.087	1.741	996	523	9.01
20,01 - 25,00	416	9.439,50	1.841	274	—	—	10.335	947	497	184	4.13
25,01 - 30,00	313	8.583,83	1.547	234	—	—	8.829	775	417	122	3.34
30,01 - 40,00	317	11.148,78	1.762	352	—	—	11.987	974	492	118	4.10
40,01 - 50,00	183	8.340,34	1.268	218	—	—	8.204	775	259	67	2.99
50,01 - 75,00	207	12.534,78	1.481	333	—	—	11.352	843	397	70	4.21
75,01 - 100,00	107	9.489,56	1.069	233	—	—	7.726	509	249	24	2.04
100,01 - 150,00	64	7.525,25	771	228	—	—	7.515	450	235	19	2.35
150,01 - 200,00	29	4.991,12	461	149	—	—	2.752	221	107	7	1.24
200,01 - 250,00	9	1.997,21	184	82	—	—	2.586	68	38	2	40
250,01 - 500,00	2	557,38	20	—	—	—	185	45	3	—	—
500,01 - 1.000,00	—	—	—	—	—	—	—	—	—	—	—
1.000,01 - 2.500,00	—	—	—	—	—	—	—	—	—	—	—
oltre 2.500	—	—	—	—	—	—	—	—	—	—	—
TOTALE	12.848	155.393,60	41.569	8.687	—	—	167.540	19.965	13.021	28.761	137.79

CONDUZIONE DIRETTA

CONDUZIONE CON SALARI												
Senza terreno agrario . . .	—	—	—	—	—	—	—	—	—	—	1	—
fino a 0,10	—	—	—	—	—	—	—	—	—	—	3	—
0,11 - 0,20	—	—	—	—	—	—	—	—	—	—	1	—
0,21 - 0,30	—	—	—	—	—	—	—	—	—	—	4	—
0,31 - 0,40	1	0,32	1	1	—	—	—	—	—	—	4	—
0,41 - 0,50	—	—	—	—	—	—	—	—	—	—	9	—
0,51 - 0,75	1	0,62	2	—	—	—	—	—	—	—	19	1
0,76 - 1,00	2	2,00	5	5	—	—	26	—	1	30	2	
1,01 - 1,50	4	4,78	9	6	—	—	26	2	1	51	6	
1,51 - 2,00	6	11,05	12	3	—	—	46	2	2	57	10	
2,01 - 2,50	8	18,41	20	6	—	—	1	7	3	32	7	
2,51 - 3,00	11	31,68	25	10	—	—	10	4	5	40	11	
3,01 - 3,50	3	9,88	7	1	—	—	—	1	1	28	9	
3,51 - 4,00	7	27,40	19	3	—	—	41	7	5	29	11	
4,01 - 4,50	8	34,24	65	12	—	—	68	19	5	10	4	
4,51 - 5,00	5	24,30	38	3	—	—	296	5	7	29	13	
5,01 - 7,50	19	119,88	77	43	—	—	27	41	11	50	30	
7,51 - 10,00	21	187,18	74	18	—	—	196	51	11	19	16	
10,01 - 12,50	25	286,72	114	47	—	—	464	43	16	22	25	
12,51 - 15,00	21	294,62	137	52	—	—	244	37	10	21	25	
15,01 - 20,00	22	393,24	158	83	—	—	341	43	29	11	19	
20,01 - 25,00	17	382,04	85	24	—	—	203	54	18	13	29	
25,01 - 30,00	22	607,20	124	41	—	—	610	57	24	6	16	
30,01 - 40,00	24	831,03	167	48	—	—	689	84	32	7	25	
40,01 - 50,00	19	863,91	146	45	—	—	773	78	44	8	36	
50,01 - 75,00	39	2.409,86	425	165	—	—	1.906	214	52	16	100	
75,01 - 100,00	32	2.767,15	466	142	—	—	2.252	292	85	9	81	
100,01 - 150,00	26	3.270,74	406	208	—	—	2.424	226	90	14	1.75	
150,01 - 200,00	15	2.646,25	150	56	—	—	1.525	205	46	6	1.05	
200,01 - 250,00	9	2.061,36	434	311	—	—	1.458	176	93	2	44	
250,01 - 500,00	25	8.146,99	957	369	—	—	6.237	561	138	6	1.89	
500,01 - 1.000,00	7	4.162,84	334	104	—	—	2.804	109	58	1	92	
1.000,01 - 2.500,00	—	—	—	—	—	—	—	—	—	—	—	
oltre 2.500	—	—	—	—	—	—	—	—	—	—	—	
TOTALE	399	29.595,69	4.457	1.806	—	—	22.667	2.320	188	558	10.99	

Segue Tav. 9 — Aziende per classe

Sup
Segue B — PER FO

CLASSI DI SUPERFICIE DELLE AZIENDE Ettari	AZIENDE CON BESTIAME BOVINO								AZIENDE		
	Aziende		Capi						Aziende		
	Numero	Superficie	Bovini		Altri				Numero	Superficie	
			Totale	di cui vacche da latte	Bufalini	Ovini e caprini	Suini	Equini			
Senza terreno agrario . . .	—	—	—	—	—	—	—	—	—	—	
fino a 0,10	—	—	—	—	—	—	—	—	—	—	
0,11 - 0,20	—	—	—	—	—	—	—	—	—	—	
0,21 - 0,30	—	—	—	—	—	—	—	—	—	—	
0,31 - 0,40	—	—	—	—	—	—	—	—	—	—	
0,41 - 0,50	—	—	—	—	—	—	—	—	—	—	
0,51 - 0,75	—	—	—	—	—	—	—	—	—	—	
0,76 - 1,00	6	6,00	14	9	—	—	—	—	—	—	
1,01 - 1,50	3	3,77	9	6	—	25	—	4	3	1	
1,51 - 2,00	10	18,33	15	9	—	4	—	2	2	2	
2,01 - 2,50	12	28,35	29	20	—	26	—	9	10	1	
2,51 - 3,00	10	29,16	37	26	—	27	—	10	5	1	
3,01 - 3,50	8	26,58	28	11	—	4	—	10	8	2	
3,51 - 4,00	19	74,37	57	30	—	60	—	8	8	—	
4,01 - 4,50	8	34,35	36	18	—	78	—	26	15	2	
4,51 - 5,00	23	113,02	84	44	—	27	—	13	6	3	
5,01 - 7,50	71	459,93	339	100	—	119	—	23	16	4	
7,51 - 10,00	103	938,32	591	241	—	817	—	115	48	12	
10,01 - 12,50	78	890,90	436	144	—	1 442	—	237	78	3	
12,51 - 15,00	78	1.075,68	457	169	—	1 031	—	216	65	6	
15,01 - 20,00	119	2.124,29	786	183	—	1.150	—	177	65	5	
20,01 - 25,00	68	1.569,80	466	94	—	2 492	—	299	92	4	
25,01 - 30,00	58	1 615,36	399	49	—	1 582	—	244	53	2	
30,01 - 40,00	79	2 799,96	645	157	—	1 709	—	189	51	3	
40,01 - 50,00	50	2 297,85	455	99	—	2 834	—	354	89	7	
50,01 - 75,00	69	4 327,22	563	43	—	2 199	—	333	64	1	
75,01 - 100,00	42	3 628,14	452	45	—	3 775	—	409	77	3	
100,01 - 150,00	20	2 346,26	249	39	—	2 709	—	273	44	2	
150,01 - 200,00	14	2 363,47	149	9	—	1 424	—	218	49	—	
200,01 - 250,00	6	1 325,25	80	—	—	1.714	—	333	19	—	
250,01 - 500,00	2	795,00	31	1	—	874	—	23	10	—	
500,01 - 1.000,00	—	—	—	—	—	410	—	5	1	—	
1.000,01 - 2.500,00	—	—	—	—	—	—	—	—	—	—	
oltre 2.500	—	—	—	—	—	—	—	—	—	—	
TOTALE	956	28.891,36	6.407	1.546	—	26 532	—	3.530	478	64	1.16

CONDUZIONE A COLT

CLASSI DI SUPERFICIE DELLE AZIENDE Ettari	AZIENDE CON BESTIAME BOVINO								AZIENDE		
	Aziende		Capi						Aziende		
	Numero	Superficie	Bovini		Altri				Numero	Superficie	
			Totale	di cui vacche da latte	Bufalini	Ovini e caprini	Suini	Equini			
Senza terreno agrario . . .	—	—	—	—	—	—	—	—	—	—	
fino a 0,10	—	—	—	—	—	—	—	—	—	—	
0,11 - 0,20	—	—	—	—	—	—	—	—	—	—	
0,21 - 0,30	—	—	—	—	—	—	—	—	—	—	
0,31 - 0,40	—	—	—	—	—	—	—	—	—	—	
0,41 - 0,50	1	0,50	2	2	—	—	—	—	1	11	
0,51 - 0,75	1	0,70	2	1	—	—	—	1	2	21	
0,76 - 1,00	3	2,85	5	2	—	2	—	1	2	28	
1,01 - 1,50	8	10,57	13	6	—	17	—	7	2	57	
1,51 - 2,00	6	11,13	15	8	—	13	—	5	4	78	
2,01 - 2,50	22	50,46	46	17	—	73	—	30	10	39	
2,51 - 3,00	25	70,80	61	25	—	38	—	21	12	43	
3,01 - 3,50	12	38,71	30	15	—	37	—	15	7	29	
3,51 - 4,00	28	107,26	72	24	—	130	—	31	15	32	
4,01 - 4,50	12	51,20	33	18	—	88	—	16	10	13	
4,51 - 5,00	39	190,34	136	43	—	270	—	60	21	26	
5,01 - 7,50	76	471,42	279	92	—	633	—	90	50	68	
7,51 - 10,00	64	557,67	268	111	—	622	—	98	50	32	
10,01 - 12,50	31	351,50	147	28	—	288	—	78	20	19	
12,51 - 15,00	38	526,20	199	72	—	706	—	96	21	15	
15,01 - 20,00	36	633,70	212	66	—	797	—	94	28	16	
20,01 - 25,00	24	548,77	136	52	—	757	—	58	15	7	
25,01 - 30,00	26	717,57	164	34	—	1.622	—	72	28	7	
30,01 - 40,00	27	958,76	203	54	—	1.213	—	70	30	10	
40,01 - 50,00	9	423,31	84	8	—	492	—	53	14	10	
50,01 - 75,00	12	735,48	110	21	—	872	—	34	24	8	
75,01 - 100,00	9	766,79	148	65	—	386	—	38	33	1	
100,01 - 150,00	5	651,76	76	18	—	426	—	43	7	3	
150,01 - 200,00	1	174,16	22	—	—	—	—	10	1	—	
200,01 - 250,00	1	250,00	123	—	—	950	—	30	20	1	
250,01 - 500,00	2	613,00	33	—	—	301	—	4	9	—	
500,01 - 1.000,00	—	—	—	—	—	—	—	—	—	—	
1.000,01 - 2.500,00	—	—	—	—	—	—	—	—	—	—	
oltre 2.500	—	—	—	—	—	—	—	—	—	—	
TOTALE	518	8.914,61	2.619	782	—	10.133	—	1.065	434	590	4.53

ALTRA FO

Segue TAV. 9 — Aziende per classe

Supe
C - PER Z

CLASSI DI SUPERFICIE DELLE AZIENDE Ettari	AZIENDE CON BESTIAME BOVINO								AZIENDE	
	Aziende		Capi						Aziende	
	Numero	Superficie	Bovini		Altri				Numero	Superficie
			Totale	di cui vacche da latte	Bufalini	Ovini e caprini	Suini	Equini		
Senza terreno agrario	4	—	11	2	—	56	—	—	14	—
fino a 0,10	3	0,19	17	11	—	1	2	—	63	—
0,11 - 0,20	11	1,97	19	6	—	14	6	6	185	3
0,21 - 0,30	10	2,86	16	3	—	52	4	5	142	3
0,31 - 0,40	20	7,03	36	8	—	74	18	12	267	9
0,41 - 0,50	22	10,24	56	21	—	38	19	12	284	13
0,51 - 0,75	70	45,56	134	48	—	234	63	45	647	41
0,76 - 1,00	141	131,56	273	73	—	658	114	98	1.182	109
1,01 - 1,50	217	285,79	466	135	—	805	190	138	1.662	2.15
1,51 - 2,00	451	834,61	917	237	—	2.634	415	343	2.235	4.08
2,01 - 2,50	442	1.024,77	894	218	—	2.019	441	327	1.699	3.91
2,51 - 3,00	621	1.769,25	1.436	297	—	3.766	563	445	1.996	5.65
3,01 - 3,50	507	1.674,77	1.143	229	—	3.082	558	392	1.232	4.05
3,51 - 4,00	694	2.675,04	1.576	327	—	4.437	769	549	1.420	5.45
4,01 - 4,50	448	1.919,62	996	243	—	2.447	498	381	868	3.71
4,51 - 5,00	721	3.493,43	1.746	339	—	4.935	873	620	1.125	5.43
5,01 - 7,50	2.217	13.897,09	5.866	1.300	—	17.563	2.888	1.975	2.320	14.26
7,51 - 10,00	1.718	15.086,33	6.210	1.142	—	17.840	2.731	1.587	1.058	9.14
10,01 - 12,50	866	9.785,15	3.070	609	—	11.142	1.561	791	459	5.14
12,51 - 15,00	734	10.147,21	2.716	631	—	11.225	1.277	660	316	4.36
15,01 - 20,00	938	16.390,80	4.139	692	—	17.953	1.961	915	310	5.26
20,01 - 25,00	439	9.978,88	2.041	295	—	11.786	1.145	440	80	1.76
25,01 - 30,00	338	9.301,95	1.780	228	—	10.500	972	354	42	1.14
30,01 - 40,00	336	11.862,36	2.005	295	—	13.905	1.240	366	49	1.68
40,01 - 50,00	209	9.554,90	1.612	217	—	10.427	1.140	226	23	1.03
50,01 - 75,00	238	14.497,56	1.809	232	—	13.621	1.117	281	17	1.01
75,01 - 100,00	124	10.819,53	1.418	204	—	9.210	800	180	6	55
100,01 - 150,00	72	8.637,26	912	213	—	7.112	573	118	2	25
150,01 - 200,00	28	4.754,25	307	35	—	3.128	397	49	1	18
200,01 - 250,00	15	3.353,05	449	118	—	4.267	156	52	—	—
250,01 - 500,00	13	4.461,51	498	188	—	2.411	142	36	1	30
500,01 - 1.000,00	5	3.039,68	271	73	—	2.334	105	18	—	—
1.000,01 - 2.500,00	—	—	—	—	—	—	—	—	—	—
oltre 2.500	—	—	—	—	—	—	—	—	—	—
TOTALE	12.672	169.444,20	44.839	8.669	—	189.676	22.838	11.421	19.705	82,3'

Senza terreno agrario	4	—	115	53	—	—	1	2	7	—
fino a 0,10	—	—	—	—	—	—	—	—	37	—
0,11 - 0,20	2	0,36	3	1	—	6	1	2	109	—
0,21 - 0,30	2	0,54	3	1	—	14	2	—	122	—
0,31 - 0,40	4	1,36	7	4	—	15	2	2	126	—
0,41 - 0,50	6	2,73	9	7	—	82	—	3	203	—
0,51 - 0,75	8	5,01	19	8	—	23	9	5	311	1
0,76 - 1,00	11	10,01	41	25	—	59	6	11	519	4
1,01 - 1,50	24	31,71	67	32	—	140	21	20	787	1,0
1,51 - 2,00	32	57,34	77	31	—	88	18	24	911	1,6
2,01 - 2,50	37	86,19	131	58	—	97	28	35	741	1,7
2,51 - 3,00	35	99,50	105	29	—	133	24	27	786	2,2
3,01 - 3,50	28	93,14	73	23	—	56	15	22	503	1,6
3,51 - 4,00	56	216,54	145	56	—	189	66	48	589	2,2
4,01 - 4,50	28	119,21	113	29	—	139	41	28	371	1,5
4,51 - 5,00	55	269,37	173	46	—	627	53	58	463	2,2
5,01 - 7,50	410	2.611,09	875	489	—	1.052	256	439	1.489	9,2
7,51 - 10,00	347	3.052,21	1.138	390	—	1.700	301	477	817	7,1
10,01 - 12,50	147	1.654,70	418	168	—	1.032	165	217	370	4,1
12,51 - 15,00	92	1.284,73	427	164	—	680	138	158	218	3,0
15,01 - 20,00	132	2.351,22	690	232	—	1.764	216	230	244	4,2
20,01 - 25,00	86	1.961,23	487	149	—	1.091	158	143	126	2,8
25,01 - 30,00	81	2.222,01	454	130	—	1.670	121	166	96	2,6
30,01 - 40,00	111	3.876,17	772	316	—	2.818	242	277	93	3,2
40,01 - 50,00	52	2.370,51	341	153	—	1.241	109	155	63	2,8
50,01 - 175,00	89	5.509,78	770	330	—	4.284	383	269	80	4,8
75,01 - 100,00	66	5.832,11	717	281	—	3.863	312	231	30	2,6
100,01 - 50,00	43	5.156,75	590	280	—	4.677	364	263	34	4,2
150,01 - 200,00	31	5.420,75	475	179	—	2.863	372	124	12	2,1
200,01 - 250,00	10	2.280,77	372	275	—	1.601	141	109	5	1,0
250,01 - 500,00	18	5.650,86	543	182	—	4.722	473	115	5	1,5
500,01 - 1.000,00	2	1.123,16	63	31	—	470	4	40	1	9
1.000,01 - 2.500,00	—	—	—	—	—	—	—	—	—	—
oltre 2.500	—	—	—	—	—	—	—	—	—	—
TOTALE	2.049	53.351,06	10.213	4.152	—	37.196	4.042	3.700	10.268	72,1

erficie e dotazione di bestiame

ari

METRICA

Capi				TOTALE AZIENDE CON BESTIAME							AZIENDE SENZA BESTIAME		T O T A L E		
Alini	Ovini e caprini	Suini	Equini	Aziende		Capi					Numero	Superficie	Aziende	Superficie	
				Numero	Superficie	Bovini		Bulfallini	Ovini e caprini	Suini					Equini
						Totale	di cui vacche da latte								
—	1.671	53	9	18	—	11	2	—	1.727	53	9	—	—	18	—
—	203	43	28	66	4,91	17	11	—	204	45	28	319	24,41	385	29,32
—	164	159	58	196	33,83	19	6	—	178	165	64	697	122,90	893	156,73
—	273	107	60	152	41,17	16	3	—	325	111	65	474	127,22	626	168,39
—	227	221	121	287	103,38	36	8	—	301	239	133	781	285,93	1.068	389,31
—	134	236	116	306	144,69	56	21	—	172	255	128	639	299,86	945	444,55
—	1.037	568	284	717	462,85	134	48	—	1.271	631	329	1.225	782,74	1.942	1.245,59
—	2.285	972	607	1.323	1.225,09	273	73	—	2.943	1.086	705	1.847	1.677,58	3.170	2.902,67
—	2.551	1.364	885	1.879	2.441,66	466	135	—	3.356	1.554	1.023	1.843	2.357,71	3.722	4.799,37
—	4.470	1.879	1.397	2.686	4.915,64	917	237	—	7.104	2.294	1.740	1.863	3.366,60	4.549	8.282,24
—	3.263	1.426	1.128	2.141	4.937,79	894	218	—	5.282	1.867	1.455	1.041	2.397,25	3.182	7.335,04
—	5.176	1.654	1.402	2.617	7.419,66	1.436	297	—	8.942	2.317	1.847	1.155	3.249,77	3.772	10.669,43
—	3.453	1.097	897	1.739	5.729,16	1.143	229	—	6.535	1.655	1.289	488	1.608,68	2.227	7.337,84
—	4.362	1.235	1.154	2.114	8.129,03	1.576	327	—	8.799	2.004	1.703	531	2.046,34	2.645	10.175,37
—	3.014	776	714	1.316	5.634,07	996	243	—	5.461	1.274	1.095	251	1.076,17	1.567	6.710,24
—	4.617	1.051	944	1.846	8.928,14	1.746	339	—	9.552	1.924	1.564	352	1.707,01	2.198	10.635,15
—	11.091	2.340	2.020	4.537	28.165,76	5.866	1.300	—	28.654	5.228	3.995	631	3.907,88	5.168	32.073,64
—	7.181	1.162	963	2.776	24.235,56	6.210	1.142	—	25.021	3.893	2.550	305	2.673,16	3.081	26.908,72
—	5.371	557	436	1.325	14.931,28	3.070	609	—	16.513	2.118	1.227	175	1.962,21	1.500	16.893,49
—	3.329	430	314	1.050	14.515,69	2.716	631	—	14.554	1.707	974	109	1.509,93	1.159	16.025,62
—	4.071	379	331	1.248	21.659,78	4.139	692	—	22.024	2.340	1.246	107	1.859,79	1.355	23.519,57
—	1.532	122	86	519	11.743,30	2.041	295	—	13.318	1.267	526	48	1.104,42	567	12.847,72
—	1.017	68	47	380	10.448,43	1.780	228	—	11.517	1.040	401	49	1.362,96	429	11.811,39
—	1.316	88	43	385	13.549,80	2.005	295	—	15.221	1.328	409	34	1.207,81	419	14.757,61
—	1.115	31	15	232	10.591,47	1.612	217	—	11.542	1.171	241	23	1.069,87	255	11.561,34
—	871	9	14	255	15.513,67	1.809	232	—	14.492	1.126	295	34	2.092,71	289	17.606,38
—	581	13	5	130	11.350,83	1.418	204	—	9.791	813	185	21	1.761,32	151	13.112,15
—	476	9	1	74	8.870,26	912	213	—	7.588	582	119	12	1.449,37	86	10.319,63
—	190	6	—	29	4.939,25	307	35	—	3.318	403	49	11	1.955,30	40	6.894,55
—	—	—	—	15	3.353,05	449	118	—	4.267	156	52	6	1.380,15	21	4.733,20
—	156	4	1	14	4.764,53	498	188	—	2.567	146	37	22	8.441,21	36	13.205,74
—	—	—	—	5	3.039,68	271	73	—	2.334	105	18	24	16.842,73	29	19.882,41
—	—	—	—	—	—	—	—	—	—	—	—	27	43.533,71	27	43.533,71
—	—	—	—	—	—	—	—	—	—	—	—	11	42.207,49	11	42.207,49
—	75.197	18.059	14.080	32.377	251.823,41	44.839	8.669	—	264.873	40.897	25.501	15.155	157.452,19	47.532	409.275,60

N A

—	320	—	1	11	—	115	53	—	320	1	3	—	—	11	—
—	29	26	16	37	3,23	—	—	—	29	26	16	179	14,96	216	18,19
—	297	79	62	111	19,30	3	1	—	303	80	64	607	105,24	718	124,54
—	87	84	63	124	33,16	3	1	—	101	86	63	546	145,40	670	178,56
—	96	116	69	130	47,38	7	4	—	111	118	71	613	229,38	743	276,76
—	62	138	153	209	96,21	9	7	—	144	138	156	681	312,02	890	408,23
—	178	193	231	319	203,74	19	8	—	201	202	236	1.126	722,17	1.445	925,91
—	669	248	405	530	479,13	41	25	—	728	254	416	1.376	1.240,69	1.906	1.719,82
—	480	316	641	811	1.054,02	67	32	—	620	337	661	1.464	1.888,90	2.275	2.942,92
—	703	363	823	943	1.710,42	77	31	—	791	381	847	1.238	2.233,75	2.181	3.944,17
—	488	306	687	778	1.797,26	131	58	—	585	334	722	695	1.605,95	1.473	3.403,21
—	1.027	240	754	821	2.308,71	105	29	—	1.160	264	781	630	1.763,84	1.451	4.072,55
—	484	182	487	531	1.758,08	73	23	—	540	197	509	283	934,58	814	2.692,66
—	902	164	608	645	2.473,18	145	56	—	1.091	230	656	313	1.197,27	958	3.670,45
—	431	105	396	399	1.707,82	113	29	—	570	146	424	174	745,66	573	2.453,48
—	447	139	511	518	2.507,59	173	46	—	1.074	192	569	177	859,35	695	3.366,94
—	2.162	444	1.810	1.899	11.903,23	875	489	—	3.214	700	2.249	426	2.630,80	2.325	14.534,03
—	1.895	244	1.174	1.164	10.203,22	1.138	390	—	3.595	545	1.651	210	1.827,64	1.374	12.030,86
—	1.680	122	589	517	5.842,67	418	168	—	2.712	287	806	108	1.236,58	625	7.079,25
—	1.278	94	366	310	4.306,55	427	164	—	1.958	232	524	72	994,78	382	5.301,33
—	2.679	87	431	376	6.632,90	690	232	—	4.443	303	661	76	1.347,43	452	7.980,33
—	1.168	57	272	212	4.827,44	487	149	—	2.259	215	415	40	892,93	252	5.720,37
—	1.396	30	223	177	4.867,62	454	130	—	3.066	151	389	32	889,44	209	5.757,06
—	2.924	66	262	204	7.152,91	772	316	—	5.742	308	539	38	1.324,89	242	8.477,80
—	3.009	101	193	115	5.196,22	341	153	—	4.250	210	348	29	1.292,02	144	6.488,24
—	3.913	134	259	169	10.353,90	770	330	—	8.197	517	528	25	1.471,51	194	11.825,41
—	2.145	11	121	96	8.435,08	717	281	—	6.008	323	352	13	1.091,29	109	9.526,37
—	2.757	19	181	77	9.362,98	590	280	—	7.434	383	444	10	1.264,44	87	10.627,42
—	1.132	6	100	43	7.534,78	475	179	—	3.995	378	224	13	2.286,00	56	9.820,78
—	797	2	40	15	3.356,27	372	275	—	2.398	143	149	4	895,02	19	4.251,29
—	901	31	43	23	7.244,87	543	182	—	5.623	504	158	7	2.463,61	30	9.708,48
—	210	—	8	3	2.043,16	63	31	—	680	4	48	9	6.622,27	12	8.665,43
—	—	—	—	—	—	—	—	—	—	—	—	3	4.919,83	3	4.919,83
—	—	—	—	—	—	—	—	—	—	—	—	2	6.373,00	2	6.373,00
—	36.746	4.147	11.979	12.317	125.463,03	10.213	4.152	—	73.942	8.189	15.679	11.219	53.822,64	23.536	179.285,67

TAV. 10 — Aziende per forma di conduzione, classe di superficie e regione agraria

Superficie in ettari

CLASSI DI SUPERFICIE DELLE AZIENDE <i>Ettari</i>	CONDUZIONE DIRETTA DEL COLTIVATORE		CONDUZIONE CON SALARIATI E/O COMPARTICIPANTI		CONDUZIONE A COLONIA PARZIARIA APPODERATA		ALTRA FORMA DI CONDUZIONE		T O T A L E	
	Aziende	Superficie	Aziende	Superficie	Aziende	Superficie	Aziende	Superficie	Aziende	Superficie
REGIONE AGRARIA 1 (M)										
Senza terreno agrario fino a 0,10	14	1,27	1	—	—	—	—	—	1	—
0,11 - 0,20	62	11,93	12	2,29	—	—	9	1,68	83	1,27
0,21 - 0,30	72	19,62	7	2,01	—	—	6	1,53	85	15,90
0,31 - 0,40	91	34,71	5	1,84	—	—	29	10,16	125	23,16
0,41 - 0,50	108	48,90	13	5,85	—	—	19	9,17	140	46,71
0,51 - 0,75	201	125,95	10	6,03	—	—	42	27,08	253	63,92
0,76 - 1,00	403	361,34	33	29,94	—	—	49	45,49	485	159,06
1,01 - 1,50	495	641,62	25	31,41	—	—	49	62,40	569	436,77
1,51 - 2,00	741	1.340,33	38	68,42	—	—	47	83,62	826	735,43
2,01 - 2,50	542	1.246,78	28	66,14	1	2,09	24	54,86	595	1.492,37
2,51 - 3,00	655	1.847,87	18	51,22	—	—	23	63,53	696	1.369,87
3,01 - 3,50	397	1.301,22	8	26,53	3	9,97	13	42,63	421	1.962,62
3,51 - 4,00	569	2.190,05	15	58,07	2	8,00	22	84,13	608	1.380,35
4,01 - 4,50	335	1.430,22	5	21,34	—	—	6	26,14	346	2.340,25
4,51 - 5,00	448	2.163,76	11	53,02	3	14,74	18	87,18	480	1.477,70
5,01 - 7,50	1.255	7.773,30	26	162,55	9	55,90	30	186,84	1.320	2.318,70
7,51 - 10,00	707	6.128,82	17	147,47	20	182,74	19	167,11	763	8.178,59
10,01 - 12,50	277	3.114,36	17	193,19	16	182,34	10	111,72	320	6.626,14
12,51 - 15,00	252	3.461,60	8	109,76	9	128,51	7	95,63	276	3.601,61
15,01 - 20,00	208	3.522,71	12	215,82	10	169,20	2	35,76	232	3.795,50
20,01 - 25,00	51	1.131,16	3	68,18	—	—	3	71,60	57	3.943,49
25,01 - 30,00	22	602,06	5	136,20	3	82,80	5	132,39	35	1.270,94
30,01 - 40,00	20	696,76	4	142,57	—	—	5	177,84	29	953,45
40,01 - 50,00	6	277,51	2	91,15	—	—	2	96,00	10	1.017,17
50,01 - 75,00	4	253,22	6	356,00	—	—	2	127,90	12	464,66
75,01 - 100,00	3	265,46	6	525,80	—	—	—	—	9	737,12
100,01 - 150,00	2	237,00	2	277,51	—	—	—	—	4	791,26
150,01 - 200,00	—	—	3	498,49	—	—	—	—	3	514,51
200,01 - 250,00	3	649,00	1	230,00	—	—	—	—	4	498,49
250,01 - 500,00	—	—	5	2.054,18	—	—	—	—	5	879,00
500,01 - 1.000,00	—	—	3	1.940,70	—	—	—	—	3	2.054,18
1.000,01 - 2.500,00	—	—	4	6.753,69	—	—	—	—	4	1.940,70
oltre 2.500	—	—	2	7.960,05	—	—	—	—	2	6.753,69
TOTALE	7.943	40.878,53	355	22.287,42	76	836,29	441	1.802,39	8.815	55.804,63
REGIONE AGRARIA 2 (M)										
Senza terreno agrario fino a 0,10	70	5,77	2	0,15	—	—	2	0,20	74	6,12
0,11 - 0,20	131	24,67	5	0,90	—	—	3	0,60	139	26,17
0,21 - 0,30	71	19,41	5	1,32	—	—	4	1,11	80	21,84
0,31 - 0,40	131	49,96	16	6,23	—	—	9	3,45	156	59,64
0,41 - 0,50	112	51,21	6	2,87	—	—	3	1,32	121	55,40
0,51 - 0,75	190	117,81	5	3,02	—	—	7	4,20	202	125,03
0,76 - 1,00	332	286,40	10	8,83	—	—	22	19,77	364	315,00
1,01 - 1,50	381	484,21	18	22,47	—	—	16	20,37	415	527,05
1,51 - 2,00	517	929,41	12	21,10	1	1,55	18	33,11	548	985,17
2,01 - 2,50	440	1.016,56	12	27,95	—	—	13	29,47	465	1.073,98
2,51 - 3,00	462	1.288,59	11	30,76	—	—	11	31,38	484	1.350,73
3,01 - 3,50	275	902,71	3	10,10	—	—	4	13,28	282	926,09
3,51 - 4,00	324	1.235,70	8	30,55	2	8,00	7	26,25	341	1.300,50
4,01 - 4,50	263	1.118,89	4	16,80	1	4,50	7	29,45	275	1.169,64
4,51 - 5,00	308	1.477,42	1	4,80	2	9,23	8	39,10	319	1.530,55
5,01 - 7,50	773	4.798,50	11	66,66	8	51,00	14	86,30	806	5.002,46
7,51 - 10,00	394	3.401,51	7	61,02	7	58,03	5	40,49	413	3.561,05
10,01 - 12,50	183	2.058,07	3	31,11	12	141,21	5	60,85	203	2.291,24
12,51 - 15,00	144	1.981,09	2	26,95	15	204,08	7	96,62	168	2.308,74
15,01 - 20,00	188	3.211,83	8	138,54	14	246,70	6	104,30	216	3.701,37
20,01 - 25,00	60	1.367,31	2	42,90	8	183,23	3	69,08	73	1.662,52
25,01 - 30,00	42	1.138,93	6	172,04	5	144,69	8	214,87	61	1.670,53
30,01 - 40,00	34	1.205,07	2	70,00	11	386,10	2	72,00	49	1.733,17
40,01 - 50,00	28	1.268,09	4	184,75	3	135,00	2	89,20	37	1.677,04
50,01 - 75,00	23	1.390,15	10	589,47	3	195,00	3	189,85	39	2.364,47
75,01 - 100,00	12	1.011,92	5	401,03	3	256,20	2	186,00	22	1.855,15
100,01 - 150,00	12	1.405,20	5	650,50	2	233,00	1	130,76	20	2.419,46
150,01 - 200,00	1	160,20	3	503,60	—	—	—	—	4	663,80
200,01 - 250,00	—	—	2	449,87	—	—	—	—	2	449,87
250,01 - 500,00	—	—	6	2.341,00	—	—	—	—	6	2.341,00
500,01 - 1.000,00	—	—	4	3.021,91	—	—	—	—	4	3.021,91
1.000,01 - 2.500,00	—	—	1	2.184,00	—	—	—	—	1	2.184,00
oltre 2.500	—	—	2	5.793,74	—	—	—	—	2	5.793,74
TOTALE	5.991	33.406,59	201	16.916,94	97	2.257,52	192	1.593,38	6.391	54.174,43

Segue Tav. 10 — Aziende per forma di conduzione, classe di superficie e regione agraria

Superficie in ettari

CLASSI DI SUPERFICIE DELLE AZIENDE <i>Ettari</i>	CONDUZIONE DIRETTA DEL COLTIVATORE		CONDUZIONE CON SALARIATI E/O COMPARTICIPANTI		CONDUZIONE A COLONIA PARZIARIA APPODERATA		ALTRA FORMA DI CONDUZIONE		T O T A L E	
	Aziende	Superficie	Aziende	Superficie	Aziende	Superficie	Aziende	Superficie	Aziende	Superficie
REGIONE AGRARIA 3 (M)										
Senza terreno agrario	1	—	—	—	—	—	—	—	1	—
fino a 0,10	18	1,42	—	—	—	—	—	1	0,06	19
0,11 - 0,20	59	10,31	7	1,22	—	—	—	—	66	11,53
0,21 - 0,30	18	4,63	3	0,83	—	—	—	—	21	5,46
0,31 - 0,40	63	22,32	10	3,58	—	—	—	—	73	25,90
0,41 - 0,50	55	26,33	1	0,50	—	—	4	1,95	60	28,78
0,51 - 0,75	110	71,53	6	3,96	—	—	4	2,62	120	78,11
0,76 - 1,00	249	230,94	12	10,99	—	—	17	16,32	278	258,25
1,01 - 1,50	310	400,90	17	21,79	—	—	30	39,10	357	461,79
1,51 - 2,00	400	728,81	13	23,59	2	3,94	32	58,30	447	814,64
2,01 - 2,50	327	753,56	6	13,63	—	—	11	25,49	344	792,68
2,51 - 3,00	400	1.136,04	8	23,00	—	—	21	59,96	429	1.219,00
3,01 - 3,50	270	886,92	7	22,64	2	6,55	9	29,48	288	945,59
3,51 - 4,00	332	1.276,47	5	19,43	1	4,00	13	49,89	351	1.349,79
4,01 - 4,50	183	783,08	1	4,40	—	—	3	12,81	187	800,29
4,51 - 5,00	231	1.124,52	7	34,49	3	14,70	8	38,87	249	1.212,58
5,01 - 7,50	584	3.621,25	12	72,30	11	75,31	19	117,87	626	3.886,73
7,51 - 10,00	321	2.803,38	7	63,82	10	91,57	16	138,23	354	3.097,00
10,01 - 12,50	144	1.628,55	12	139,82	9	101,86	5	55,02	170	1.925,25
12,51 - 15,00	103	1.424,51	5	70,30	5	70,25	6	82,92	119	1.647,98
15,01 - 20,00	143	2.488,84	4	69,48	16	298,11	5	91,05	168	2.947,48
20,01 - 25,00	58	1.320,69	5	115,70	4	94,33	2	43,08	69	1.573,80
25,01 - 30,00	39	1.083,18	1	25,70	6	163,42	—	—	46	1.272,30
30,01 - 40,00	49	1.720,90	3	108,40	11	368,61	2	64,89	65	2.262,80
40,01 - 50,00	11	502,61	2	92,00	8	368,00	—	—	21	962,61
50,01 - 75,00	17	1.062,44	4	232,50	4	261,00	—	—	25	1.555,94
75,01 - 100,00	5	430,46	2	186,51	2	171,15	—	—	9	788,12
100,01 - 150,00	—	—	1	116,00	—	—	—	—	1	116,00
150,01 - 200,00	1	200,00	—	—	—	—	—	—	1	200,00
200,01 - 250,00	1	250,00	—	—	2	450,00	—	—	3	700,00
250,01 - 500,00	—	—	4	1.230,02	—	—	—	—	4	1.230,02
500,01 - 1.000,00	—	—	1	848,70	—	—	—	—	1	848,70
1.000,01 - 2.500,00	—	—	4	6.123,74	—	—	—	—	4	6.123,74
oltre 2.500	—	—	1	3.306,00	—	—	—	—	1	3.306,00
TOTALE	4.502	25.994,59	171	12.985,04	96	2.542,80	208	927,91	4.977	42.450,34

REGIONE AGRARIA 4 (M)

Senza terreno agrario	—	—	—	—	—	—	—	—	—	—
fino a 0,10	21	1,90	—	—	—	—	—	1	0,10	22
0,11 - 0,20	58	11,02	10	1,90	—	—	—	1	0,20	69
0,21 - 0,30	34	9,75	5	1,40	—	—	5	1,40	44	12,55
0,31 - 0,40	50	19,43	6	2,35	—	—	9	3,42	65	25,20
0,41 - 0,50	56	26,51	3	1,45	—	—	3	1,45	62	29,41
0,51 - 0,75	88	55,74	8	5,16	—	—	5	3,10	101	64,00
0,76 - 1,00	186	165,47	14	12,54	1	0,80	13	11,59	254	190,40
1,01 - 1,50	218	278,45	17	21,58	2	2,60	10	12,67	247	315,30
1,51 - 2,00	262	471,82	12	22,01	—	—	12	21,56	286	515,39
2,01 - 2,50	188	432,91	7	16,71	1	2,10	9	21,19	205	472,91
2,51 - 3,00	169	479,55	10	28,69	—	—	8	22,96	187	531,20
3,01 - 3,50	126	413,55	3	10,00	—	—	3	9,45	132	433,00
3,51 - 4,00	144	551,86	8	31,52	—	—	2	7,47	154	590,85
4,01 - 4,50	89	381,76	3	13,32	—	—	6	25,58	98	420,66
4,51 - 5,00	109	525,30	3	14,90	1	5,00	5	23,93	118	569,13
5,01 - 7,50	288	1.780,56	3	20,06	5	31,59	16	96,75	312	1.928,96
7,51 - 10,00	185	1.617,87	4	36,50	1	10,00	7	59,30	197	1.723,67
10,01 - 12,50	81	917,34	6	70,80	—	—	3	33,90	90	1.022,04
12,51 - 15,00	64	895,60	1	13,00	—	—	4	55,70	69	964,30
15,01 - 20,00	100	1.775,69	—	—	3	50,69	5	84,41	108	1.910,79
20,01 - 25,00	65	1.468,82	2	46,49	4	98,80	3	70,50	74	1.684,61
25,01 - 30,00	48	1.327,72	3	82,96	3	86,76	3	84,30	57	1.581,74
30,01 - 40,00	57	2.008,32	4	144,84	1	40,00	2	80,00	64	2.273,16
40,01 - 50,00	47	2.113,37	3	132,20	2	95,00	—	—	52	2.340,57
50,01 - 75,00	47	2.772,58	3	191,00	9	588,82	—	—	59	3.552,40
75,01 - 100,00	15	1.321,33	—	—	3	265,13	1	85,00	19	1.671,46
100,01 - 150,00	15	1.731,42	3	394,25	2	248,44	—	—	20	2.374,11
150,01 - 200,00	3	508,28	1	189,00	2	324,90	—	—	6	1.022,18
200,01 - 250,00	—	—	1	243,00	—	—	—	—	1	243,00
250,01 - 500,00	1	279,00	6	2.217,00	—	—	—	—	7	2.496,00
500,01 - 1.000,00	—	—	3	2.115,12	—	—	—	—	3	2.115,12
1.000,01 - 2.500,00	—	—	3	3.951,07	—	—	—	—	3	3.951,07
oltre 2.500	—	—	—	—	—	—	—	—	—	—
TOTALE	2.814	24.342,92	155	10.030,82	40	1.850,63	136	815,93	3.145	37.040,30

Segue Tav. 10 — Aziende per forma di conduzione, classe di superficie e regione agraria

Superficie in ettari

CLASSI DI SUPERFICIE DELLE AZIENDE Ettari	CONDUZIONE DIRETTA DEL COLTIVATORE		CONDUZIONE CON SALARIATI E/O PARTECIPANTI		CONDUZIONE A COLONIA PARZIARIA APPODERATA		ALTRA FORMA DI CONDUZIONE		T O T A L E	
	Aziende	Superficie	Aziende	Superficie	Aziende	Superficie	Aziende	Superficie	Aziende	Superficie
REGIONE AGRARIA 5 (M)										
Senza terreno agrario	—	—	—	—	—	—	—	—	—	—
fino a 0,10	90	6,44	6	0,53	—	—	—	—	—	—
0,11 - 0,20 . . .	207	33,85	22	3,61	—	—	8	0,55	104	7,52
0,21 - 0,30 . . .	127	33,44	11	2,68	—	—	15	2,57	244	40,03
0,31 - 0,40 . . .	174	61,24	19	6,61	—	—	20	5,11	158	41,23
0,41 - 0,50 . . .	147	69,66	11	5,14	—	—	30	10,39	223	78,24
0,51 - 0,75 . . .	273	176,11	24	15,13	—	—	24	11,58	182	86,38
0,76 - 1,00 . . .	337	314,81	28	25,63	5	5,00	31	20,34	328	211,58
1,01 - 1,50 . . .	345	445,30	25	33,64	2	2,53	44	39,97	414	385,41
1,51 - 2,00 . . .	405	743,19	20	35,33	7	12,69	53	68,82	425	550,29
2,01 - 2,50 . . .	214	493,39	11	25,78	10	23,76	45	82,38	477	873,59
2,51 - 3,00 . . .	255	728,59	13	37,36	11	32,02	35	79,65	270	622,58
3,01 - 3,50 . . .	141	467,50	6	19,39	2	6,66	37	105,39	316	903,36
3,51 - 4,00 . . .	151	581,44	8	31,19	6	23,03	17	55,39	166	548,94
4,01 - 4,50 . . .	67	287,22	7	30,02	6	23,03	15	58,71	180	694,37
4,51 - 5,00 . . .	96	464,60	4	19,28	7	30,02	7	29,57	88	376,83
5,01 - 7,50 . . .	232	1.450,29	13	84,85	9	44,67	25	123,33	134	651,88
7,51 - 10,00 . . .	135	1.201,10	7	65,44	25	160,26	40	243,27	310	1.938,67
10,01 - 12,50 . . .	91	1.039,06	6	63,87	35	323,61	33	290,43	210	1.880,58
12,51 - 15,00 . . .	69	950,42	5	70,38	19	221,85	20	223,25	136	1.548,03
15,01 - 20,00 . . .	79	1.384,11	6	103,64	33	446,20	22	308,97	129	1.775,97
20,01 - 25,00 . . .	53	1.196,39	4	95,53	19	334,57	25	439,22	129	2.261,54
25,01 - 30,00 . . .	47	1.293,37	8	226,08	19	437,50	14	312,60	90	2.042,02
30,01 - 40,00 . . .	37	1.322,60	7	241,87	5	141,09	5	145,85	65	1.806,39
40,01 - 50,00 . . .	19	869,20	1	48,16	10	354,61	6	201,25	60	2.120,33
50,01 - 75,00 . . .	29	1.701,54	9	563,41	11	500,87	4	181,00	35	1.599,23
75,01 - 100,00 . . .	14	1.233,61	3	237,25	10	601,93	1	50,40	49	2.917,28
100,01 - 150,00 . . .	4	421,46	5	596,63	2	160,87	2	171,47	21	1.803,20
150,01 - 200,00 . . .	2	320,63	1	190,09	3	325,11	1	139,00	13	1.482,20
200,01 - 250,00 . . .	—	—	—	—	—	—	1	174,16	4	684,88
250,01 - 500,00 . . .	—	—	4	1.230,29	—	—	—	—	—	—
500,01 - 1.000,00 . . .	—	—	5	3.212,97	—	—	—	—	4	1.230,29
1.000,01 - 2.500,00 . . .	—	—	5	6.804,00	—	—	—	—	5	3.212,97
oltre 2.500	—	—	1	5.332,00	—	—	—	—	5	6.804,00
TOTALE . . .	3.840	19.290,56	305	19.457,78	250	4.188,85	580	3.574,62	4.975	46.511,81

REGIONE AGRARIA 6 (M)

Senza terreno agrario	—	—	—	—	—	—	—	—	—	—
fino a 0,10	33	2,82	1	0,08	—	—	—	—	—	—
0,11 - 0,20 . . .	55	9,96	2	0,31	—	—	—	—	34	2,90
0,21 - 0,30 . . .	37	10,23	—	—	—	—	—	2	0,36	10,63
0,31 - 0,40 . . .	89	34,25	1	0,33	—	—	—	8	2,35	12,58
0,41 - 0,50 . . .	69	33,01	1	0,50	—	—	—	4	1,53	36,11
0,51 - 0,75 . . .	132	84,40	2	1,25	—	—	—	4	1,87	35,38
0,76 - 1,00 . . .	321	293,91	5	4,75	—	—	—	14	8,61	94,26
1,01 - 1,50 . . .	299	384,61	7	9,46	—	—	—	29	26,59	148
1,51 - 2,00 . . .	397	734,94	5	8,60	—	—	—	40	50,44	346
2,01 - 2,50 . . .	234	544,26	5	11,60	—	—	—	48	87,40	450
2,51 - 3,00 . . .	266	757,40	9	25,13	1	2,80	—	20	45,98	259
3,01 - 3,50 . . .	142	466,89	5	17,14	—	—	—	30	85,43	306
3,51 - 4,00 . . .	226	879,64	5	19,85	2	8,00	—	11	36,28	158
4,01 - 4,50 . . .	92	391,42	3	12,60	—	—	—	9	34,41	242
4,51 - 5,00 . . .	168	823,00	3	14,90	1	5,00	—	5	21,70	100
5,01 - 7,50 . . .	355	2.199,80	7	42,34	—	—	—	17	83,99	189
7,51 - 10,00 . . .	236	2.078,67	4	34,80	6	39,30	—	23	143,05	391
10,01 - 12,50 . . .	119	1.365,64	7	79,83	6	51,06	—	26	232,85	272
12,51 - 15,00 . . .	98	1.374,86	9	131,09	3	34,20	—	12	134,90	141
15,01 - 20,00 . . .	145	2.566,49	9	131,09	6	86,20	—	7	100,25	120
20,01 - 25,00 . . .	69	1.585,43	5	83,46	11	199,69	—	20	45,98	259
25,01 - 30,00 . . .	56	1.539,21	8	186,15	10	229,14	—	14	239,37	175
30,01 - 40,00 . . .	56	1.997,91	4	107,00	10	301,80	—	2	43,12	89
40,01 - 50,00 . . .	39	1.806,39	5	176,60	11	602,44	—	4	114,40	75
50,01 - 75,00 . . .	30	1.780,75	3	133,22	13	665,18	—	2	71,62	81
75,01 - 100,00 . . .	17	1.467,82	9	570,42	24	1.460,87	—	3	141,00	58
100,01 - 150,00 . . .	13	1.545,00	10	892,70	15	1.281,68	—	2	124,60	65
150,01 - 200,00 . . .	6	1.019,08	2	282,91	5	629,56	—	2	160,00	44
200,01 - 250,00 . . .	3	662,35	3	565,00	7	1.190,79	—	2	265,00	22
250,01 - 500,00 . . .	—	—	2	456,00	1	214,53	—	—	—	16
500,01 - 1.000,00 . . .	—	—	4	1.612,90	—	—	—	1	320,00	6
1.000,01 - 2.500,00 . . .	—	—	8	5.078,81	—	—	—	—	—	5
oltre 2.500	—	—	1	1.200,00	—	—	—	—	—	8
TOTALE . . .	3.802	28.440,14	145	11.759,73	140	7.002,24	341	2.577,10	4.428	49.779,21

Segue Tav. 10 — Aziende per forma di conduzione, classe di superficie e regione agraria

Superficie in ettari

CLASSI DI SUPERFICIE DELLE AZIENDE Ettari	CONDUZIONE DIRETTA DEL COLTIVATORE		CONDUZIONE CON SALARIATI E/O COMPARTICIPANTI		CONDUZIONE A COLONIA PARZIARIA APPODERATA		ALTRA FORMA DI CONDUZIONE		T O T A L E	
	Aziende	Superficie	Aziende	Superficie	Aziende	Superficie	Aziende	Superficie	Aziende	Superficie
REGIONE AGRARIA 7 (M)										
Senza terreno agrario	8	—	—	—	—	—	—	—	8	—
fino a 0,10	51	3,39	1	0,08	—	—	1	0,08	53	3,55
0,11 - 0,20	114	18,55	6	1,00	—	—	—	—	120	19,55
0,21 - 0,30	92	23,82	5	1,38	—	—	2	0,47	99	25,67
0,31 - 0,40	160	56,37	9	3,22	—	—	3	1,13	172	60,72
0,41 - 0,50	133	61,94	7	3,23	—	—	5	2,43	145	67,60
0,51 - 0,75	420	271,40	19	12,48	—	—	9	5,60	448	289,48
0,76 - 1,00	640	596,11	17	15,22	—	—	17	15,64	674	626,97
1,01 - 1,50	722	926,55	14	18,22	—	—	20	25,35	756	970,12
1,51 - 2,00	828	1.521,09	15	25,60	2	3,70	23	41,97	868	1.592,36
2,01 - 2,50	581	1.333,75	6	13,74	—	—	20	46,12	607	1.393,61
2,51 - 3,00	712	2.014,70	6	16,36	1	3,00	21	58,28	740	2.092,34
3,01 - 3,50	422	1.390,54	9	29,91	—	—	11	35,87	442	1.456,32
3,51 - 4,00	428	1.647,05	6	22,69	1	4,00	15	56,78	450	1.730,52
4,01 - 4,50	238	1.021,28	3	13,01	1	4,36	5	21,27	247	1.059,92
4,51 - 5,00	396	1.909,57	5	23,49	—	—	10	47,75	411	1.980,81
5,01 - 7,50	677	4.163,01	15	95,95	6	37,42	21	129,44	719	4.425,82
7,51 - 10,00	448	3.925,03	7	60,75	7	66,15	8	71,80	470	4.123,73
10,01 - 12,50	255	2.828,31	5	54,73	9	101,69	2	22,00	271	3.006,73
12,51 - 15,00	152	2.104,37	6	83,81	2	26,74	1	13,00	161	2.227,92
15,01 - 20,00	155	2.688,42	6	108,35	14	249,28	2	34,56	177	3.080,61
20,01 - 25,00	59	1.304,16	1	23,00	4	91,66	—	—	64	1.418,82
25,01 - 30,00	34	936,62	1	25,09	13	370,52	—	—	48	1.332,23
30,01 - 40,00	25	853,49	3	106,49	8	284,49	1	40,00	37	1.284,47
40,01 - 50,00	17	770,96	4	189,33	1	45,00	—	—	22	1.005,29
50,01 - 75,00	12	758,94	—	—	5	309,41	1	67,00	18	1.135,35
75,01 - 100,00	9	830,60	4	347,11	9	788,87	—	—	22	1.966,58
100,01 - 150,00	3	343,00	—	—	—	—	—	—	3	343,00
150,01 - 200,00	2	348,00	1	187,00	2	342,00	—	—	5	877,00
200,01 - 250,00	1	216,40	—	—	2	450,30	1	250,00	4	916,70
250,01 - 500,00	1	311,03	1	448,02	2	795,00	—	—	4	1.554,05
500,01 - 1.000,00	—	—	2	1.523,73	—	—	—	—	2	1.523,73
1.000,01 - 2.500,00	—	—	5	9.427,32	—	—	—	—	5	9.427,32
oltre 2500	—	—	2	9.301,50	—	—	—	—	2	9.301,50
TOTALE	7.795	35.178,45	191	22.181,81	89	3.973,59	199	986,54	8.274*	62.320,39
REGIONE AGRARIA 8 (M)										
Senza terreno agrario	2	—	—	—	—	—	—	—	2	—
fino a 0,10	9	0,64	2	0,06	—	—	—	—	11	0,70
0,11 - 0,20	35	5,67	4	0,76	—	—	1	0,16	40	6,59
0,21 - 0,30	16	4,30	4	1,06	—	—	1	0,24	21	5,60
0,31 - 0,40	82	28,34	8	2,86	—	—	3	0,99	93	32,19
0,41 - 0,50	74	35,61	10	4,90	—	—	1	0,50	85	41,01
0,51 - 0,75	142	94,88	39	26,23	—	—	9	6,29	190	127,40
0,76 - 1,00	214	204,38	11	10,61	—	—	11	10,81	236	225,80
1,01 - 1,50	256	336,76	45	59,34	—	—	12	14,22	313	410,32
1,51 - 2,00	380	689,93	41	72,90	—	—	12	21,44	433	784,27
2,01 - 2,50	244	564,28	17	38,08	—	—	14	32,63	275	636,99
2,51 - 3,00	389	1.101,19	11	30,27	—	—	12	34,01	412	1.165,47
3,01 - 3,50	209	709,76	18	59,58	1	3,40	9	29,94	237	793,68
3,51 - 4,00	211	811,04	12	45,94	—	—	13	50,52	236	907,50
4,01 - 4,50	166	711,78	3	13,28	—	—	4	17,76	173	748,82
4,51 - 5,00	222	1.073,90	4	18,60	2	10,00	11	53,84	239	1.158,34
5,01 - 7,50	489	3.069,44	13	82,95	8	51,01	12	75,03	522	3.278,47
7,51 - 10,00	310	2.692,15	6	52,20	10	91,00	8	65,44	334	2.901,79
10,01 - 12,50	119	1.325,09	6	70,52	6	65,54	3	35,00	134	1.496,15
12,51 - 15,00	83	1.145,93	3	40,10	3	39,70	—	—	89	1.225,73
15,01 - 20,00	108	1.866,18	3	54,65	16	283,96	6	95,84	133	2.300,67
20,01 - 25,00	36	812,64	3	64,13	5	115,07	1	20,33	45	1.012,17
25,01 - 30,00	30	800,47	—	—	4	109,63	3	80,67	37	990,77
30,01 - 40,00	17	563,69	2	70,54	11	383,19	2	65,68	32	1.083,10
40,01 - 50,00	8	368,55	4	183,10	4	187,38	2	98,36	18	837,39
50,01 - 75,00	4	256,50	1	50,60	12	811,33	2	108,33	19	1.226,76
75,01 - 100,00	1	80,00	1	84,89	2	181,97	1	87,32	5	434,18
100,01 - 150,00	1	130,05	1	102,83	—	—	—	—	2	232,88
150,01 - 200,00	1	173,33	—	—	—	—	—	—	1	173,33
200,01 - 250,00	—	—	1	211,75	—	—	—	—	1	211,75
250,01 - 500,00	—	—	—	—	—	—	—	—	—	—
500,01 - 1.000,00	—	—	3	2.140,47	—	—	—	—	3	2.140,47
1.000,01 - 2.500,00	—	—	3	5.123,89	—	—	—	—	3	5.123,89
oltre 2500	—	—	1	3.570,00	—	—	—	—	1	3.570,00
TOTALE	3.858	19.657,48	280	12.287,17	84	2.333,18	153	1.006,35	4.375	35.284,18

Segue Tav. 10 — Aziende per forma di conduzione, classe di superficie e regione agraria

Superficie in ettari

CLASSI DI SUPERFICIE DELLE AZIENDE Ettari	CONDUZIONE DIRETTA DEL COLTIVATORE		CONDUZIONE CON SALARIATI E/O COMPARTICIPANTI		CONDUZIONE A COLONIA PARZIARIA APPODERATA		ALTRA FORMA DI CONDUZIONE		T O T A L E	
	Aziende	Superficie	Aziende	Superficie	Aziende	Superficie	Aziende	Superficie	Aziende	Superficie
REGIONE AGRARIA 9 (M)										
Senza terreno agrario	6	—	—	—	—	—	—	—	6	—
fino a 0,10	53	3,68	1	0,10	—	—	—	—	54	3,78
0,11 - 0,20	72	13,01	1	0,20	—	—	—	—	73	13,21
0,21 - 0,30	69	19,19	2	0,57	—	—	2	0,54	73	20,30
0,31 - 0,40	61	22,37	5	1,83	—	—	1	0,40	67	24,60
0,41 - 0,50	67	32,37	7	3,37	—	—	2	0,93	76	36,67
0,51 - 0,75	137	87,00	11	7,18	—	—	4	2,49	152	96,67
0,76 - 1,00	130	120,33	17	15,93	—	—	3	2,56	150	138,82
1,01 - 1,50	264	346,31	24	30,71	—	—	6	7,54	294	384,56
1,51 - 2,00	195	358,48	13	23,49	—	—	6	11,54	214	393,51
2,01 - 2,50	141	322,10	18	41,55	—	—	3	6,93	162	370,58
2,51 - 3,00	184	523,86	13	36,32	—	—	5	13,77	202	573,95
3,01 - 3,50	97	320,28	3	9,88	—	—	1	3,40	101	333,56
3,51 - 4,00	74	284,37	5	19,45	—	—	4	15,87	83	319,69
4,01 - 4,50	48	208,37	3	13,29	1	4,50	1	4,50	53	230,66
4,51 - 5,00	54	262,07	4	19,20	—	—	1	5,00	59	286,27
5,01 - 7,50	141	877,92	17	105,05	2	13,18	2	13,30	162	1.009,45
7,51 - 10,00	64	562,97	1	8,70	1	9,00	2	16,71	68	597,38
10,01 - 12,50	28	311,96	7	75,91	—	—	—	—	35	387,87
12,51 - 15,00	24	331,74	1	14,50	2	26,71	1	14,13	28	387,08
15,01 - 20,00	15	251,28	1	16,83	1	16,50	—	—	17	284,61
20,01 - 25,00	3	68,00	1	25,00	2	46,00	—	—	6	139,00
25,01 - 30,00	4	111,57	1	30,00	—	—	—	—	5	141,57
30,01 - 40,00	1	32,78	1	39,32	—	—	—	—	2	72,10
40,01 - 50,00	2	91,50	—	—	—	—	—	—	2	91,50
50,01 - 75,00	2	123,14	1	57,28	—	—	—	—	3	180,42
75,01 - 100,00	—	—	—	—	—	—	—	—	—	—
100,01 - 150,00	1	115,00	—	—	—	—	—	—	1	115,00
150,01 - 200,00	—	—	—	—	—	—	—	—	—	—
200,01 - 250,00	—	—	—	—	—	—	—	—	—	—
250,01 - 500,00	—	—	1	367,30	—	—	—	—	1	367,30
500,01 - 1.000,00	—	—	—	—	—	—	—	—	—	—
1.000,01 - 2.500,00	—	—	1	1.966,00	—	—	—	—	1	1.966,00
oltre 2.500	—	—	2	6.944,20	—	—	—	—	2	6.944,20
TOTALE	1.937	5.801,65	162	9.873,16	9	115,89	44	119,61	2.152	15.910,31
REGIONE AGRARIA 10 (C)										
Senza terreno agrario	6	—	—	—	—	—	—	—	6	—
fino a 0,10	34	2,98	—	—	—	—	1	0,10	35	3,08
0,11 - 0,20	222	40,18	14	2,69	—	—	6	1,19	242	44,06
0,21 - 0,30	229	59,48	20	5,74	—	—	7	1,92	256	67,14
0,31 - 0,40	254	94,62	27	10,18	—	—	21	7,48	302	112,28
0,41 - 0,50	338	149,57	25	11,45	—	—	26	11,47	389	172,49
0,51 - 0,75	503	316,84	36	23,07	—	—	27	17,55	566	357,46
0,76 - 1,00	738	653,45	55	50,04	1	1,00	48	42,62	842	747,11
1,01 - 1,50	826	1.054,66	61	78,17	1	1,24	63	79,20	951	1.213,27
1,51 - 2,00	855	1.522,09	47	83,90	1	2,00	70	123,94	973	1.731,93
2,01 - 2,50	521	1.197,77	37	83,96	1	2,50	34	78,26	593	1.362,49
2,51 - 3,00	554	1.536,34	26	72,29	1	3,00	25	69,00	606	1.680,63
3,01 - 3,50	273	901,91	18	59,10	—	—	17	55,36	308	1.016,37
3,51 - 4,00	293	1.108,95	16	60,04	6	23,43	15	57,39	330	1.249,81
4,01 - 4,50	163	696,98	11	47,34	1	4,33	6	26,04	181	774,69
4,51 - 5,00	201	965,76	12	58,91	7	34,38	16	77,99	236	1.136,14
5,01 - 7,50	587	3.649,03	22	132,38	3	18,02	29	178,35	641	3.977,78
7,51 - 10,00	277	2.395,62	12	103,53	6	55,14	13	111,99	308	2.666,28
10,01 - 12,50	85	961,02	7	80,79	9	101,84	9	106,45	110	1.250,10
12,51 - 15,00	58	794,96	16	224,77	9	126,49	4	57,50	87	1.203,72
15,01 - 20,00	65	1.143,36	4	75,57	15	272,06	7	125,91	91	1.616,90
20,01 - 25,00	43	971,84	5	115,88	11	250,67	4	90,11	63	1.428,50
25,01 - 30,00	35	956,33	3	85,38	7	187,90	4	110,83	49	1.340,44
30,01 - 40,00	35	1.228,06	4	144,50	7	249,68	7	248,00	53	1.870,24
40,01 - 50,00	11	494,19	6	270,37	1	50,00	5	220,36	23	1.034,92
50,01 - 75,00	16	983,06	4	265,57	1	50,94	7	402,48	28	1.702,05
75,01 - 100,00	8	712,48	6	533,38	—	—	1	78,00	15	1.323,86
100,01 - 150,00	3	357,10	7	865,04	—	—	2	208,00	12	1.430,14
150,01 - 200,00	7	1.182,19	7	1.225,64	—	—	—	—	14	2.407,83
200,01 - 250,00	—	—	4	880,61	—	—	1	220,00	5	1.100,61
250,01 - 500,00	—	—	3	867,00	—	—	—	—	3	867,00
500,01 - 1.000,00	—	—	3	2.210,43	—	—	—	—	3	2.210,43
1.000,01 - 2.500,00	—	—	2	3.674,72	—	—	—	—	2	3.674,72
oltre 2.500	—	—	—	—	—	—	—	—	—	—
TOTALE	7.240	26.130,82	520	12.402,44	88	1.434,62	475	2.806,59	8.323	42.774,47

Segue Tav. 10 — Aziende per forma di conduzione, classe di superficie e regione agraria

Superficie in ettari

CLASSI DI SUPERFICIE DELLE AZIENDE <i>Ettari</i>	CONDUZIONE DIRETTA DEL COLTIVATORE		CONDUZIONE CON SALARIATI E/O COMPARTICIPANTI		CONDUZIONE A COLONIA PARZIARIA APPODERATA		ALTRA FORMA DI CONDUZIONE		TOTALE	
	Aziende	Superficie	Aziende	Superficie	Aziende	Superficie	Aziende	Superficie	Aziende	Superficie
REGIONE AGRARIA 11 (C)										
Senza terreno agrario	1	—	—	—	—	—	—	—	1	—
fino a 0,10	20	1,47	2	0,15	—	—	—	—	22	1,62
0,11 - 0,20	61	10,80	8	1,38	—	—	—	—	69	12,18
0,21 - 0,30	81	22,75	10	2,87	—	—	3	0,86	94	26,48
0,31 - 0,40	76	29,33	8	3,11	—	—	2	0,80	86	33,24
0,41 - 0,50	129	61,40	15	7,01	—	—	5	2,36	149	70,77
0,51 - 0,75	186	115,49	20	12,89	—	—	20	12,49	226	140,87
0,76 - 1,00	228	210,85	33	31,36	—	—	10	9,27	271	251,48
1,01 - 1,50	340	442,59	35	44,27	—	—	16	20,29	391	507,15
1,51 - 2,00	321	588,55	41	75,25	—	—	14	25,49	376	689,29
2,01 - 2,50	274	635,28	22	52,01	—	—	13	30,93	309	718,22
2,51 - 3,00	248	696,38	19	53,38	—	—	13	36,89	280	786,65
3,01 - 3,50	160	527,78	11	36,98	—	—	11	36,87	182	601,63
3,51 - 4,00	187	717,11	11	42,74	—	—	9	34,06	207	793,91
4,01 - 4,50	166	710,02	4	16,55	—	—	3	12,90	173	739,47
4,51 - 5,00	150	723,76	8	38,87	—	—	4	19,40	162	782,03
5,01 - 7,50	787	4.908,18	26	163,18	—	—	12	78,38	825	5.149,74
7,51 - 10,00	304	2.628,40	16	143,73	—	—	8	69,86	328	2.841,99
10,01 - 12,50	146	1.639,06	11	126,41	—	—	2	23,46	159	1.788,93
12,51 - 15,00	87	1.201,09	6	86,32	—	—	2	27,18	95	1.314,59
15,01 - 20,00	125	2.205,95	10	179,88	—	—	7	121,58	142	2.507,41
20,01 - 25,00	54	1.210,19	4	87,20	—	—	4	86,01	62	1.383,40
25,01 - 30,00	53	1.445,65	2	55,38	—	—	2	57,50	57	1.558,53
30,01 - 40,00	36	1.258,32	5	178,00	1	32,00	4	146,21	46	1.614,53
40,01 - 50,00	33	1.470,24	6	262,95	—	—	2	91,50	41	1.824,69
50,01 - 75,00	42	2.497,49	12	787,59	—	—	2	128,00	56	3.413,08
75,01 - 100,00	23	2.045,98	4	357,26	—	—	—	—	27	2.403,24
100,01 - 150,00	13	1.632,77	6	753,37	—	—	—	—	19	2.386,14
150,01 - 200,00	6	1.057,74	3	541,12	—	—	—	—	9	1.598,86
200,01 - 250,00	2	460,27	3	724,02	—	—	—	—	5	1.184,29
250,01 - 500,00	—	—	6	1.885,60	—	—	—	—	6	1.885,60
500,01 - 1.000,00	—	—	4	2.318,00	—	—	—	—	4	2.318,00
1.000,01 - 2.500,00	—	—	—	—	—	—	—	—	—	—
oltre 2.500	—	—	—	—	—	—	—	—	—	—
TOTALE	4.339	31.154,89	371	9.068,83	1	32,00	168	1.072,29	4.879	41.328,01

REGIONE AGRARIA 12 (C)

Senza terreno agrario	4	—	—	—	—	—	—	—	4	—
fino a 0,10	59	5,16	1	0,10	—	—	—	—	60	5,26
0,11 - 0,20	150	27,01	2	0,40	—	—	—	—	153	27,59
0,21 - 0,30	104	28,58	1	0,28	—	—	1	0,18	105	28,86
0,31 - 0,40	134	52,70	4	1,43	—	—	—	—	140	54,93
0,41 - 0,50	123	58,32	—	—	—	—	2	0,80	123	58,32
0,51 - 0,75	322	218,91	4	2,63	—	—	3	1,80	329	223,34
0,76 - 1,00	456	414,53	6	5,48	1	0,80	9	8,70	472	429,51
1,01 - 1,50	510	677,65	5	6,37	—	—	5	6,23	520	690,25
1,51 - 2,00	523	964,35	7	12,61	—	—	8	15,15	538	992,11
2,01 - 2,50	324	751,98	10	23,55	—	—	8	18,04	342	793,57
2,51 - 3,00	353	1.012,32	9	25,28	—	—	2	6,00	364	1.043,60
3,01 - 3,50	179	593,20	3	9,90	—	—	7	23,54	189	626,64
3,51 - 4,00	284	1.102,33	3	11,80	—	—	9	34,57	296	1.148,70
4,01 - 4,50	137	589,31	4	17,60	—	—	2	8,64	143	615,55
4,51 - 5,00	212	1.039,41	5	24,53	—	—	3	14,70	220	1.078,64
5,01 - 7,50	603	3.831,09	9	57,74	1	7,20	12	72,47	625	3.968,50
7,51 - 10,00	608	5.383,81	5	45,12	2	18,00	6	53,00	621	5.499,93
10,01 - 12,50	284	3.222,49	5	59,71	2	23,30	3	34,75	294	3.340,25
12,51 - 15,00	151	2.095,98	1	15,00	3	15,00	4	56,87	157	2.182,85
15,01 - 20,00	159	2.791,97	7	133,91	1	52,62	5	89,40	174	3.067,90
20,01 - 25,00	83	1.913,83	6	133,84	2	44,00	2	45,15	93	2.136,82
25,01 - 30,00	60	1.572,45	9	242,80	5	138,38	2	53,43	76	2.107,06
30,01 - 40,00	86	3.012,43	8	281,85	8	281,75	8	292,33	110	3.868,36
40,01 - 50,00	40	1.824,54	8	375,20	5	224,57	3	136,95	56	2.561,26
50,01 - 75,00	64	3.925,51	11	657,99	1	51,00	3	181,40	79	4.815,90
75,01 - 100,00	28	2.415,34	10	864,02	3	277,03	4	314,32	45	3.870,71
100,01 - 150,00	18	2.193,60	15	1.843,22	3	343,49	2	222,20	38	4.602,51
150,01 - 200,00	13	2.239,91	7	1.313,78	—	—	—	—	20	3.553,69
200,01 - 250,00	2	407,00	4	910,50	—	—	—	—	6	1.317,50
250,01 - 500,00	—	—	7	2.251,30	—	—	—	—	8	2.544,30
500,01 - 1.000,00	—	—	4	3.497,29	—	—	—	—	4	3.497,29
1.000,01 - 2.500,00	—	—	—	—	—	—	—	—	—	—
oltre 2.500	—	—	2	6.373,00	—	—	—	—	2	6.373,00
TOTALE	6.073	44.465,71	182	19.198,23	37	1.477,14	114	1.983,62	6.406	67.124,70

Segue TAV. 10 — Aziende per forma di conduzione, classe di superficie e regione agraria

Superficie in ettari

CLASSI DI SUPERFICIE DELLE AZIENDE <i>Ettari</i>	CONDUZIONE DIRETTA DEL COLTIVATORE		CONDUZIONE CON SALARIATI E/O COMPARTICIPANTI		CONDUZIONE A COLONIA PARZIARIA APPODERATA		ALTRA FORMA DI CONDUZIONE		T O T A L E	
	Aziende	Superficie	Aziende	Superficie	Aziende	Superficie	Aziende	Superficie	Aziende	Superficie
REGIONE AGRARIA 13 (C)										
Senza terreno agrario fino a 0 10	90	7,53	5	0,39	—	—	—	—	—	—
0 11 - 0 20	227	36,38	17	2,81	—	—	4	0,31	99	8,23
0 21 - 0 30	191	49,69	15	3,82	—	—	10	1,52	254	40,71
0 31 - 0 40	181	64,00	21	7,58	—	—	9	2,57	215	56,08
0 41 - 0 50	206	96,43	19	8,55	—	—	13	4,73	215	76,31
0 51 - 0 75	275	173,31	30	18,89	—	—	4	1,67	229	106,65
0 76 - 1 00	279	253,80	28	24,99	—	—	19	12,04	324	204,24
1 01 - 1 50	336	431,31	47	62,35	—	—	14	12,93	321	291,72
1 51 - 2 00	249	449,24	33	59,48	—	—	30	38,59	413	532,25
2,01 - 2 50	196	451,71	25	58,18	—	—	12	22,12	294	530,84
2 51 - 3 00	169	472,90	25	69,56	—	—	8	19,04	229	528,93
3 01 - 3 50	120	397,93	13	43,56	—	—	7	19,21	201	561,67
3 51 - 4 00	110	421,51	10	37,06	1	3,91	2	6,53	135	448,02
4 01 - 4 50	65	277,89	10	41,83	—	—	4	15,55	125	478,03
4 51 - 5 00	63	302,40	9	43,40	—	—	1	4,05	76	323,77
5 01 - 7 50	199	1.221,76	21	128,72	—	—	5	24,33	77	370,13
7 51 - 10 00	101	883,25	8	70,37	2	16,33	14	87,53	234	1.438,01
10 01 - 12 50	50	562,13	7	81,21	—	—	6	52,71	117	1.022,66
12 51 - 15 00	36	502,35	4	54,70	1	15,00	5	56,63	62	699,97
15 01 - 20 00	38	663,21	2	32,24	4	73,16	2	28,12	43	600,17
20,01 - 25,00	22	494,62	6	134,22	1	23,00	1	19,51	45	788,12
25,01 - 30,00	21	578,33	5	143,20	—	—	5	119,81	34	771,65
30,01 - 40,00	24	818,96	8	272,61	—	—	1	29,50	27	751,03
40,01 - 50,00	11	483,66	7	312,67	4	179,99	1	33,10	33	1.124,67
50,01 - 75,00	18	1.109,70	9	541,76	4	242,92	2	91,05	24	1.067,37
75,01 - 100,00	10	886,09	6	526,20	6	516,27	—	—	31	1.894,38
100,01 - 150,00	5	617,50	6	791,23	6	682,90	1	117,00	18	2.208,63
150,01 - 200,00	3	562,30	7	1.192,32	3	505,78	—	—	13	2.260,40
200,01 - 250,00	2	438,47	—	—	1	210,42	—	—	3	648,89
250,01 - 500,00	1	278,38	12	4.133,20	—	—	—	—	13	4.411,58
500,01 - 1.000,00	—	—	1	639,71	—	—	—	—	1	639,71
1.000,01 - 2.500,00	—	—	1	1.245,11	—	—	—	—	1	1.245,11
oltre 2.500	—	—	—	—	—	—	—	—	—	—
TOTALE	3 298	13.986,74	417	10.781,92	33	2.469,68	180	820,15	3.928	28.058,49

TAV. 11 — Aziende per forma di conduzione e comune

Superficie in ettari

N. d'ordine	C O M U N I	CONDUZIONE DIRETTA DEL COLTIVATORE		CONDUZIONE CON SALARIA- TI E/O COMPARTICIPANTI		CONDUZIONE A COLONIA PARZIARIA APPODERATA		ALTRA FORMA DI CONDUZIONE		T O T A L E	
		Aziende	Superficie	Aziende	Superficie	Aziende	Superficie	Aziende	Superficie	Aziende	Superficie
1	Abriola	570	3.659,44	30	4.829,59	8	253,07	6	5,06	614	8.747,16
2	Acerenza	670	3.709,68	19	1.456,96	10	609,14	30	910,95	729	6.686,73
3	Albano di Lucania	487	3.786,56	3	562,90	6	321,20	32	107,55	528	4.778,21
4	Anzi	478	4.487,75	29	1.755,59	15	465,18	16	44,37	538	6.752,89
5	Armento	366	4.211,09	3	206,60	12	612,40	14	51,85	395	5.081,94
6	Atella	1.014	3.625,98	14	3.556,05	19	253,44	—	—	1.047	7.435,47
7	Avigliano	1.340	6.765,52	17	3.677,56	6	47,70	13	94,23	1.376	10.585,01
8	Balvano'	379	1.647,57	25	2.212,79	5	64,48	—	—	409	3.924,84
9	Banzi	857	4.376,71	17	3.054,77	6	207,55	3	116,64	883	7.755,67
10	Baragiano	431	1.909,63	7	606,06	21	270,64	6	7,75	465	2.794,08
11	Barile	714	1.451,82	51	215,75	—	—	97	285,05	862	1.952,62
12	Bella	715	3.992,62	56	4.453,73	34	310,14	87	203,92	892	8.960,41
13	Brienza	719	3.472,40	2	3.442,08	43	650,91	53	135,84	839	7.701,23
14	Brindisi Montagna	303	3.569,05	3	1.174,80	9	360,16	10	34,20	325	5.138,21
15	Calvello	584	4.387,56	26	5.004,15	5	235,50	24	43,69	639	9.670,90
16	Calvera	110	490,99	2	292,00	9	471,47	—	—	121	1.254,46
17	Campomaggiore	138	487,52	2	686,47	—	—	—	—	140	1.173,99
18	Cancellara	553	3.444,84	19	517,11	3	121,90	8	16,05	583	4.099,90
19	Carbone	322	2.927,13	6	1.380,00	2	115,00	1	130,00	331	4.552,13
20	Casalnuovo Lucano	189	1.307,25	4	842,53	6	261,08	1	3,50	200	2.414,36
21	Castelgrande	502	2.397,87	18	744,90	—	—	4	32,83	524	3.175,60
22	Castelluccio Inferiore	710	2.063,18	58	710,51	5	180,90	6	5,77	775	2.960,36
23	Castelluccio Superiore	361	1.451,68	17	1.081,99	9	91,58	1	1,92	388	2.627,17
24	Castelmezzano	254	2.175,34	22	836,48	2	54,36	9	76,16	287	3.142,34

Segue TAV. 11 — Aziende per forma di conduzione e comune

Superficie in ettari

N. d'ordine	C O M U N I	CONDUZIONE DIRETTA DEL COLTIVATORE		CONDUZIONE CON SALARIATI E/O COMPARTICIPANTI		CONDUZIONE A COLONIA PARZIARIA APPODERATA		ALTRA FORMA DI CONDUZIONE		T O T A L E	
		Aziende	Superficie	Aziende	Superficie	Aziende	Superficie	Aziende	Superficie	Aziende	Superficie
25	Castelsaraceno	630	5.028,97	3	1.695,38	6	117,65	19	381,98	658	7.223,98
26	Castronuovo di Sant'Andrea	431	2.116,67	27	1.903,21	13	386,50	3	15,70	474	4.422,08
27	Cersòsimo	335	1.371,62	7	459,47	5	327,87	12	33,66	359	2.192,62
28	Chiaromonte	540	2.535,35	4	1.510,59	37	1.112,47	23	96,29	604	5.254,70
29	Corleto Perticara	823	5.955,63	10	1.694,86	3	258,25	62	252,96	898	8.161,70
30	Episcòpia	276	2.420,14	3	35,70	5	168,75	15	52,25	299	2.676,84
31	Fardella	212	1.174,22	5	772,23	10	276,13	27	178,76	254	2.401,34
32	Filiano	743	4.806,37	—	—	1	12,00	—	—	744	4.818,37
33	Forenza	755	5.379,56	24	4.093,49	—	—	—	—	779	9.473,05
34	Franeavilla in Sinni	566	2.207,81	149	1.251,12	21	364,76	47	127,14	783	3.950,83
35	Gallicchio	187	872,74	27	634,85	7	547,10	19	111,94	240	2.166,63
36	Genzano di Lucania	1.165	15.556,78	32	2.548,23	16	522,65	15	546,20	1.228	19.173,86
37	Grumento Nova	369	2.423,07	8	2.097,25	11	169,65	79	1.133,97	467	5.823,94
38	Guardia Perticara	227	1.977,55	28	2.004,59	11	664,96	9	48,44	275	4.695,54
39	Lagonegro	487	4.763,76	10	2.179,45	47	3.170,82	8	24,31	552	10.138,34
40	Latrònico	1.278	5.313,14	1	1.531,67	—	—	24	70,88	1.303	6.915,69
41	Laurenzana	634	4.822,36	68	2.460,05	7	494,73	17	30,43	726	7.807,57
42	Lauria	1.880	10.050,24	47	5.992,69	15	288,30	54	197,28	1.996	16.528,51
43	Lavello	1.397	9.991,18	105	1.835,61	1	32,00	74	406,63	1.577	12.265,42
44	Maratea	725	1.632,91	71	4.297,42	—	—	—	—	796	5.930,33
45	Marsico Nuovo	1.504	3.864,50	101	7.607,14	99	1.082,81	150	714,52	1.854	13.268,97
46	Marsicovètere	273	798,67	10	1.917,66	21	244,75	72	674,28	376	3.635,36
47	Maschito	587	3.609,43	59	579,50	—	—	—	—	646	4.188,93
48	Melfi	1.833	11.519,76	139	4.139,19	26	293,30	221	2.125,78	2.219	18.078,03
49	Missanello	192	485,12	6	306,40	—	—	4	32,90	202	824,42
50	Moliterno	592	6.004,75	141	3.179,08	15	310,42	34	83,62	782	9.577,87
51	Montemilone	843	7.257,25	125	3.423,00	—	—	—	—	968	10.680,25
52	Montemurro	403	2.823,76	5	461,44	14	782,61	83	999,56	505	5.067,37
53	Muro Lucano	1.431	5.238,13	99	5.629,16	—	—	158	849,90	1.688	11.717,19
54	Nèmoli	348	1.133,81	28	686,06	5	86,34	—	—	381	1.906,21
55	Noèpoli	327	2.120,81	31	1.469,06	—	—	14	146,38	372	3.736,25
56	Òppido Lucano	799	5.769,96	18	394,52	—	—	3	44,40	820	6.208,88
57	Palazzo San Gervasio	794	4.166,32	32	1.671,63	3	22,80	11	41,25	840	5.902,00
58	Pescopagano	776	4.357,06	32	2.352,02	—	—	13	77,66	821	6.786,74
59	Picerno	702	5.176,96	37	1.614,25	1	30,80	42	222,41	782	7.044,42
60	Pietragalla	1.204	5.470,34	38	1.069,17	—	—	28	190,14	1.270	6.729,65
61	Pietrapertosa	293	3.061,45	25	2.247,53	1	155,00	50	468,22	369	5.932,20
62	Pignola	381	2.217,39	5	2.650,53	4	251,33	16	66,20	406	5.185,45
63	Potenza	2.012	11.277,06	79	2.387,44	77	1.395,72	66	514,94	2.234	15.575,16
64	Rapolla	844	1.741,13	182	473,36	—	—	92	270,41	1.118	2.484,90
65	Rapone	392	1.398,89	6	1.050,43	—	—	103	108,46	501	2.557,78
66	Rionero in Vulture	1.043	2.579,40	32	1.283,94	40	876,55	27	82,19	1.142	4.822,08
67	Ripacandida	1.318	3.476,13	32	1.650,77	—	—	—	—	1.350	5.126,90
68	Rivello	842	2.872,51	50	3.491,44	3	23,90	21	49,53	916	6.437,38
69	Roccanova	413	2.569,43	119	2.631,87	8	388,50	13	29,70	553	5.619,50
70	Rotonda	796	1.633,70	3	2.096,00	2	38,00	72	199,24	873	3.966,94
71	Ruoti	568	3.003,12	26	1.592,86	10	143,81	52	398,64	656	5.138,43
72	Ruvo del Monte	474	1.736,60	70	1.083,38	3	11,33	38	43,16	585	2.874,47
73	San Chirico Nuovo	424	2.117,81	7	1.065,03	—	—	11	128,92	442	3.311,76
74	San Chirico Raparo	332	2.929,13	18	1.030,73	44	2.175,48	94	611,86	488	6.747,20
75	San Costantino Albanese	394	2.120,68	4	1.535,28	—	—	14	309,64	412	3.965,60
76	San Fele	1.045	7.009,32	94	2.180,70	4	52,00	5	29,00	1.148	9.271,02
77	San Martino d'Agri	261	2.005,60	17	789,45	11	355,40	20	222,60	309	3.373,05
78	San Severino Lucaro	768	3.058,31	7	2.215,18	—	—	8	30,40	783	5.303,89
79	Sant'Angelo le Fratte	401	1.556,36	11	405,11	5	139,73	24	110,93	441	2.212,13
80	Sant'Arcangelo	984	4.545,57	190	3.164,83	4	424,01	69	141,06	1.247	8.275,47
81	Sarconi	276	2.007,75	17	449,11	12	57,42	53	51,05	358	2.565,33
82	Sasso di Castalda	319	2.252,65	8	1.656,00	5	503,00	1	2,40	333	4.414,05
83	Satriano di Lucania	534	2.660,48	1	262,24	4	140,00	11	66,99	550	3.129,71
84	Savòia di Lucania	391	2.016,96	10	811,53	1	91,15	7	82,60	409	3.002,24
85	Senise	1.047	2.894,19	64	2.750,29	16	1.329,30	68	436,45	1.195	7.410,23
86	Spinoso	340	2.129,85	2	1.362,00	14	633,07	36	132,19	392	4.257,11
87	Teana	208	1.353,52	3	30,97	5	149,99	5	40,51	221	1.574,99
88	Terranova di Pollino	705	3.480,20	101	4.093,57	—	—	13	167,86	819	7.741,63
89	Tito	387	4.288,48	40	1.502,57	16	524,60	12	70,60	455	6.386,25
90	Tolve	609	3.388,89	33	4.913,60	2	115,00	41	195,26	685	8.612,75
91	Tramutola	434	1.458,12	7	1.057,69	24	240,57	96	399,94	561	3.156,32
92	Trèchina	370	1.296,23	41	2.084,30	6	91,99	23	70,08	440	3.542,60
93	Trivigno	227	1.952,89	3	307,00	—	—	2	55,00	232	2.314,89
94	Vàghio Basilicata	597	2.949,96	4	458,95	—	—	44	757,30	645	4.166,21
95	Venosa	1.512	10.297,03	82	3.230,72	—	—	94	665,66	1.688	14.193,41
96	Vietri di Potenza	670	2.922,73	15	1.078,47	16	398,13	58	236,14	759	4.635,47
97	Viggianello	1.305	3.739,97	24	6.208,06	—	—	15	105,16	1.344	10.053,19
98	Viggiano	392	2.733,70	21	3.149,85	68	2.083,23	96	517,24	577	8.484,02
TOTALE PROVINCIA		63.342	348.729,07	3.455	189.231,29	1.040	30.514,43	3.231	20.086,48	71.063	588.561,27

