


ISTITUTO CENTRALE DI STATISTICA
1° CENSIMENTO GENERALE DELL'AGRICOLTURA

15 APRILE 1961



VOLUME II

DATI PROVINCIALI

su alcune principali caratteristiche strutturali delle aziende

FASCICOLO 71

PROVINCIA DI FOGGIA

Fasc. 71 - Provincia di Foggia

ERRATA - CORRIGE

Pag.	Tav.	Sezione	Col.	Riga	Errata	Corrige
26	7	prima	15	12	1.028	10,28

1° Censimento generale dell'agricoltura



ISTITUTO CENTRALE DI STATISTICA
Ufficio Regionale per la Sicilia
Via Libertà, 37/i - Tel. 20.10.72
PALERMO

OMA - 1962

I N D I C E

CARTA PLANIMETRICA

AVVERTENZE	Pag.	5
----------------------	------	---


TAVOLE INTRODUTTIVE

TAVOLA 1 - Aziende per forma di conduzione e classe di superficie.	Pag.	11
TAVOLA 2 - Aziende per titolo di possesso dei terreni.	»	11
TAVOLA 3 - Aziende per frammentazione in corpi di terreno.	»	12
TAVOLA 4 - Aziende secondo alcune coltivazioni praticate	»	13
TAVOLA 5 - Aziende per dotazione di bestiame:	»	13

TAVOLE ANALITICHE

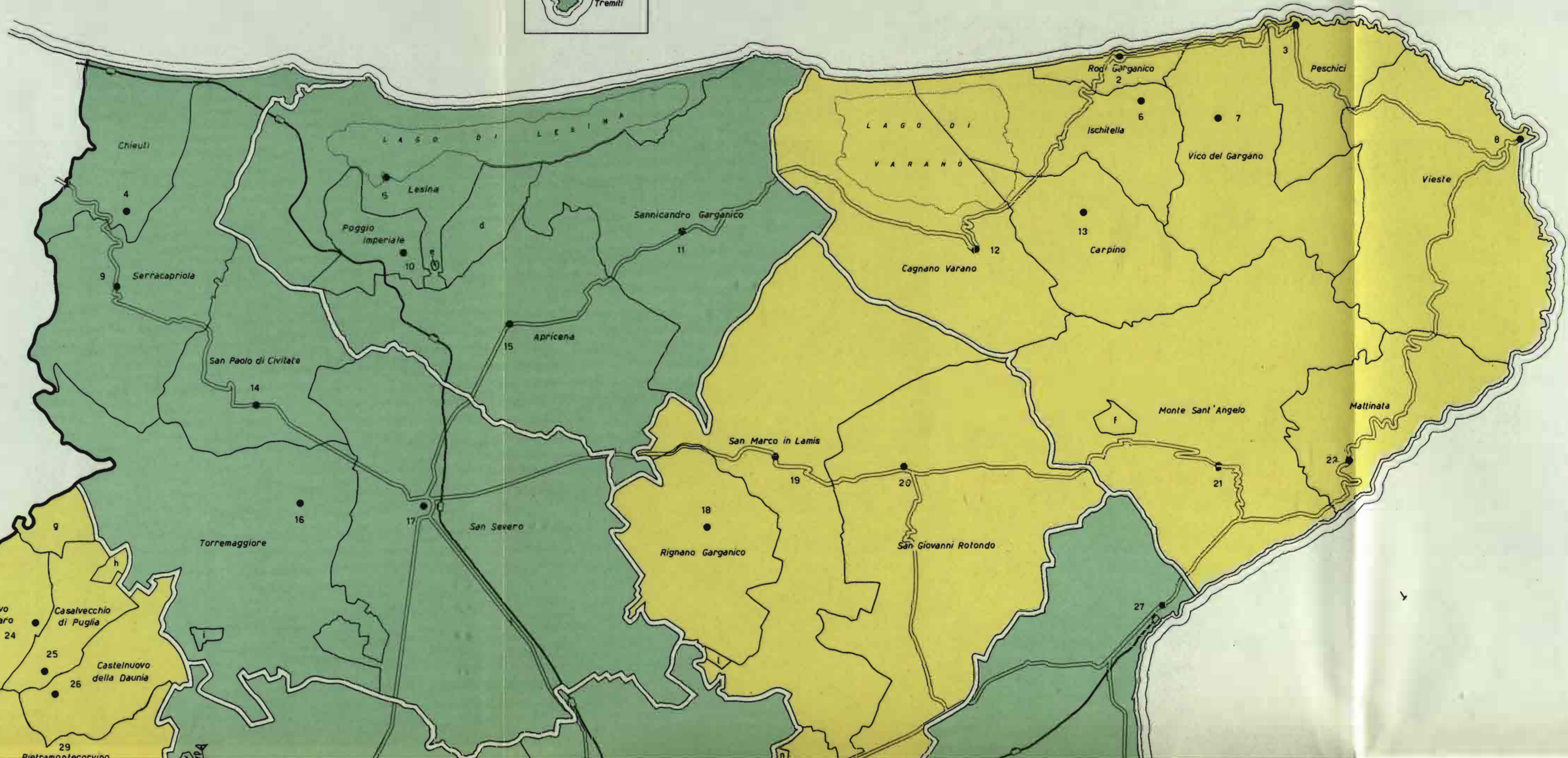
TAVOLA 6 - Aziende per classe di superficie e titolo di possesso dei terreni . . .	Pag.	17
<i>A</i> - Totale	»	17
<i>B</i> - Per forma di conduzione	»	18
<i>C</i> - Per zona altimetrica	»	20
TAVOLA 7 - Aziende per classe di superficie e frammentazione in corpi di terreno	»	22
<i>A</i> - Totale	»	22
<i>B</i> - Per forma di conduzione	»	22
<i>C</i> - Per zona altimetrica	»	26
TAVOLA 8 - Aziende per classe di superficie e principali coltivazioni praticate .	»	30
<i>A</i> - Totale	»	30
<i>B</i> - Per forma di conduzione	»	30
<i>C</i> - Per zona altimetrica	»	32
TAVOLA 9 - Aziende per classe di superficie e dotazione di bestiame	»	34
<i>A</i> - Totale	»	34
<i>B</i> - Per forma di conduzione	»	34
<i>C</i> - Per zona altimetrica	»	38
TAVOLA 10 - Aziende per forma di conduzione, classe di superficie e regione agraria	»	42
TAVOLA 11 - Aziende per forma di conduzione e comune.	»	47

P R O V I N C I A D I F O G G I A

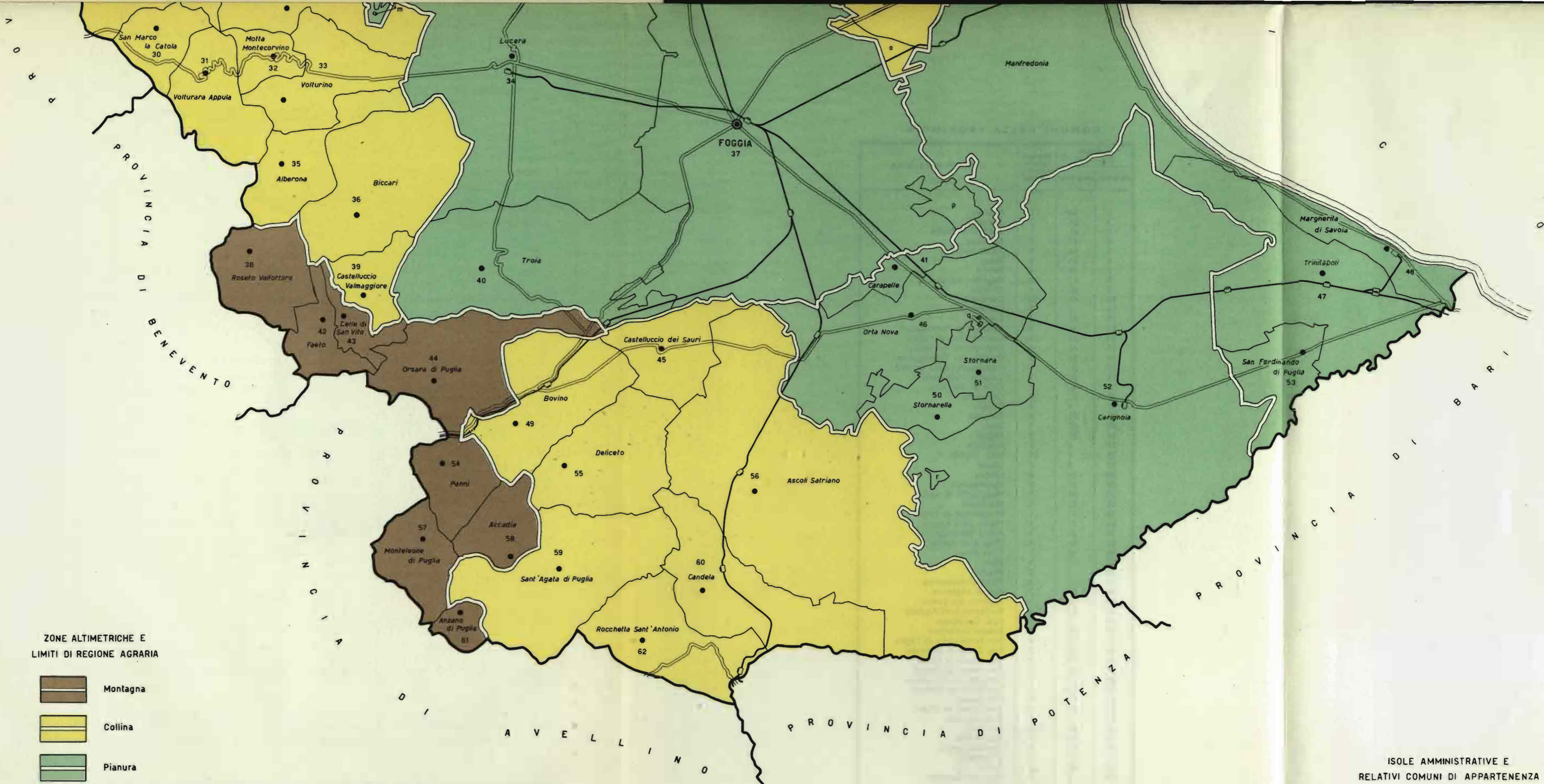


M
A
R
E
C
A
M
P
O
B
A
S
S
O

A
D



I
N
C
I
A



ZONE ALTIMETRICHE E
LIMITI DI REGIONE AGRARIA

- Montagna
- Collina
- Pianura

SEGNI CONVENZIONALI

- Confine di provincia
- » » comune
- Limite di lago
- Strade statali
- Ferrovie statali
- stazione galleria

ISOLE AMMINISTRATIVE E
RELATIVI COMUNI DI APPARTENENZA

- a - b - c - Isole Tremiti
- d - e - Poggio Imperiale
- f - p - Manfredonia
- g - h - i - Castelnuovo della Daunia
- l - San Severo
- m - Pietramontecorvino
- n - o - San Marco in Lamis
- q - Stornara
- r - Ascoli Satriano





A V V E R T E N Z E

Nelle avvertenze che seguono sono illustrati i caratteri ai quali si riferiscono i dati riportati nel presente volume, allo scopo di assicurare una esatta interpretazione dei dati stessi.

Per una conoscenza più completa delle modalità tecniche seguite per l'esecuzione del censimento, vedasi il fascicolo dell'Istituto Centrale di Statistica « Disposizioni e istruzioni per il 1° Censimento generale dell'agricoltura, 15 aprile 1961 », Metodi e Norme, Numero speciale.

1. - **Riferimento dei dati** — I dati contenuti nel presente volume fanno riferimento alla data del 15 aprile 1961, ad eccezione dei dati concernenti le coltivazioni praticate (Tavv. 4 e 8), i quali si riferiscono invece alle superfici investite nelle diverse coltivazioni durante l'annata agraria 1960-61.

2. - **Circoscrizioni territoriali** — L'elaborazione dei dati è stata effettuata, nell'ambito della provincia, secondo le zone altimetriche e le regioni agrarie, quali risultano definite nel fascicolo dell'Istituto Centrale di Statistica « Circoscrizioni statistiche », Metodi e Norme, Serie C, n. 1.

Per quanto riguarda, in particolare, le regioni agrarie (Tav. 10), è da tener presente che esse risultano contraddistinte, nell'ambito della provincia, da un numero d'ordine progressivo, cui corrisponde la denominazione di ciascuna regione agraria.

Per la provincia di Foggia le regioni agrarie sono le seguenti:

- Regione agraria 1 - Montagna del Cervaro
- Regione agraria 2 - Colline di San Giovanni Rotondo
- Regione agraria 3 - Colline della Daunia
- Regione agraria 4 - Colline del Carapelle
- Regione agraria 5 - Colline litoranee del Gargano
- Regione agraria 6 - Basso Fortore
- Regione agraria 7 - Pianura del Lago di Lesina
- Regione agraria 8 - Tavoliere di Foggia
- Regione agraria 9 - Pianura delle Saline
- Regione agraria 10 - Pianura della Capitanata meridionale
- Regione agraria 11 - Isole Tremiti

I comuni compresi in ciascuna zona altimetrica possono individuarsi dalla carta planimetrica riportata nel presente fascicolo. Inoltre, nell'elenco dei comuni riportato nel retro di detta carta planimetrica risulta indicato, a fianco di ciascun comune, il numero d'ordine della regione agraria di appartenenza del comune stesso.

3. - **Azienda** — Per azienda agricola, forestale o zootecnica s'intende, ai fini del censimento, l'unità tecnico-economica costituita da terreni, anche in appezzamenti non contigui, ed eventualmente da impianti ed attrezzature varie in cui si attua la produzione agraria, forestale o zootecnica ad opera di un conduttore, e cioè persona fisica, società o ente, che ne sopporta il rischio sia da solo (conduttore coltivatore o conduttore con salariati e/o compartecipanti), sia in associazione ad un mezzadro o colono parziario.

Fra le aziende agricole si intendono comprese anche le aziende zootecniche nelle quali l'allevamento del bestiame viene attuato senza utilizzazione di terreno agrario.

Hanno formato oggetto del censimento tutte le aziende agricole, forestali e zootecniche, di qualsiasi ampiezza e da chiunque condotte. Pertanto, nel numero delle aziende risultano comprese anche quelle di minima estensione, generalmente condotte da conduttori esplicitanti anche attività non agricole (artigiani, operai, ecc.)

e che non si è ritenuto opportuno di escludere dal censimento, non costituendo l'estensione, da sola, un criterio sufficiente per distinguere le aziende agrarie vere e proprie da quelle improprie.

Sono stati esclusi dal censimento, in quanto non costituenti aziende: i piccoli orti a carattere familiare, generalmente annessi alle abitazioni; i parchi e giardini ornamentali a chiunque appartenenti; i piccoli allevamenti a carattere familiare, costituiti da uno o pochi capi di bestiame (suini, capre, pollame, ecc.), salvo il caso in cui tali allevamenti facevano parte di un'azienda agricola.

4. - **Superficie** — I dati sulla superficie delle aziende si riferiscono alla superficie totale delle aziende stesse, comprendente sia l'area complessiva dei terreni destinati a colture erbacee o arboree, inclusi i boschi, sia l'area occupata da fabbricati, stagni, canali, ecc. situati entro il perimetro dei terreni che costituiscono la azienda.

I dati sulle superfici investite nelle diverse coltivazioni (Tavv. 4 e 8) sono indicati al lordo da tare.

Per quanto riguarda la Tav. 11 è da tener presente che i dati si riferiscono al complesso delle aziende censite in ciascun comune, e cioè alle aziende i cui terreni ricadevano tutti nel comune di censimento, nonchè alle aziende i cui terreni ricadevano in comuni diversi, ma che avevano nel comune di censimento il centro aziendale o la maggior parte dei terreni. Pertanto la superficie censita con riferimento ad un singolo comune può risultare anche superiore alla superficie agraria e forestale del comune stesso.

5. - **Forma di conduzione** (rapporto tra impresa e lavoro) — Per forma di conduzione di un'azienda si intende il rapporto tra l'imprenditore (conduttore) e le forze di lavoro dell'azienda stessa. Ai fini del censimento, le forme di conduzione sono state raggruppate nel modo seguente:

— *conduzione diretta del coltivatore*, quando il conduttore presta egli stesso lavoro manuale nell'azienda, del cui capitale fondiario dispone a titolo di proprietà, di affitto, ecc. Il conduttore coltivatore diretto di regola impiega nell'azienda anche mano d'opera fornita da propri familiari, da garzoni ed, in particolari occorrenze, da braccianti od altri salariati.

Agli effetti del censimento si considerano a conduzione diretta del coltivatore anche le aziende nelle quali la porzione di lavoro prestata da mano d'opera salariata risulti prevalente rispetto a quella fornita dal conduttore e dai familiari coadiuvanti;

— *conduzione con salariati e/o compartecipanti*, quando il conduttore impiega per i lavori manuali dell'azienda mano d'opera fornita da salariati (salariati fissi, obbligati, braccianti e simili) e/o da compartecipanti, mentre la sua opera è rivolta alla direzione dell'azienda nei riguardi degli ordinamenti colturali e degli altri aspetti tecnico-organizzativi;

— *conduzione a colonia parziaria appoderata* (mezzadria), quando una persona od ente (concedente) affida un podere (di cui è proprietario, enfiteuta, affittuario, ecc.) ad un capo famiglia (famiglia colonica), il quale si impegna ad eseguire, con l'aiuto dei familiari, tutti i lavori che il podere richiede, sostenendo parte delle spese necessarie alla conduzione e dividendone i frutti col concedente in determinate proporzioni;

— *altra forma di conduzione*, che comprende tutti gli altri tipi di rapporti di conduzione non classificabili tra quelli sopra elencati ed, in particolare, i rapporti di conduzione a colonia parziaria non appoderata o impropria.

6. - **Titolo di possesso dei terreni** (rapporto tra impresa e proprietà) — Il titolo di possesso dei terreni fa riferimento al titolo in base al quale il conduttore dispone dei terreni stessi; nel caso della colonia parziaria appoderata il titolo di possesso è riferito al concedente.

Tra i titoli di possesso sono stati posti in evidenza la proprietà (alla quale è stata assimilata l'enfiteusi) e l'affitto. Tra gli «altri titoli» risultano compresi: l'usufrutto, l'assegnazione di terreni da parte di un Ente di riforma o Consorzio o Università agraria o Ente simile, la colonia perpetua, il beneficio parrocchiale, l'uso gratuito, ecc.

7. - **Coltivazioni praticate** — Per «prati avvicendati ed erbai» si intendono le coltivazioni formate da una specie o da un miscuglio di specie erbacee destinate esclusivamente alla produzione del foraggio, che vengono praticate in avvicendamento o in rotazione con altre coltivazioni erbacee.

Per «prati permanenti e pascoli» si intendono i terreni saldi destinati esclusivamente e permanentemente alla produzione di foraggio e quindi, di norma, privi di piante legnose. Si intendono destinati a prato permanente o a pascolo anche i terreni sui quali siano presenti piante legnose a carattere sparso o come relitti di precedenti colture.

La vite è considerata in coltura specializzata quando viene coltivata su terreni utilizzati esclusivamente per detta coltivazione, oppure su terreni il cui suolo viene parzialmente utilizzato anche per coltivazioni erbacee

aventi, generalmente, carattere accessorio o marginale. La vite è considerata in coltura specializzata anche quando è compresente sul terreno ad altra specie legnosa agraria e rappresenta la coltivazione predominante dal punto di vista della destinazione produttiva del terreno stesso.

La vite è considerata in coltura promiscua quando viene coltivata su terreni utilizzati contemporaneamente per coltivazioni erbacee non aventi carattere accessorio o marginale, oppure quando è compresente sul terreno ad altra specie legnosa agraria e non rappresenta la coltivazione predominante dal punto di vista della destinazione produttiva del terreno stesso.

Nelle Tavv. 4 e 8, con riferimento a ciascuna coltivazione, risulta riportata la superficie totale delle aziende che praticano tale coltivazione, nonché la superficie investita nella coltivazione stessa. Per la vite in coltura promiscua, invece, risulta indicata soltanto la superficie totale delle aziende in cui è presente tale coltivazione.

8. - **Bestiame** — I dati fanno riferimento al numero dei capi di bestiame delle specie e categorie considerate che, a prescindere dal titolo di possesso, alla data del censimento risultano in dotazione di ciascuna azienda, anche se temporaneamente assenti per qualsiasi motivo (transumanza, pascolo, ecc.).

Per quanto riguarda la Tav. 9, i dati sui bovini sono riportati distintamente per il totale dei bovini e per il numero delle vacche da latte.

Ai fini del censimento, per vacca s'intende la bovina che ha già partorito o che, pur non avendo mai partorito, ha già fatto la terza mossa. Sono considerate vacche da latte quelle che, per razza ed attitudine, sono adibite esclusivamente alla produzione di latte, o che, comunque, danno una produzione di latte di norma eccedente la quantità occorrente per l'alimentazione del vitello durante il periodo dell'alimentazione lattea di questo.

Per quanto concerne gli ovini e caprini (Tavv. 5 e 9), è da ritenere che i dati dichiarati nei questionari di azienda siano inferiori alla loro effettiva consistenza.

Avvertenze particolari — Il numero delle aziende riportato nelle Tavv. 1, 5, 9, 10, 11 fa riferimento a tutte le aziende agricole, forestali e zootecniche esistenti nella provincia. Nelle Tavv. 2, 3, 4, 6, 7, 8 non sono comprese, per la natura dei caratteri considerati, le aziende senza terreno agrario.

Per quanto concerne, inoltre, le Tavv. 4 e 8, è da tener presente che, con riferimento alle coltivazioni indicate, le aziende e la relativa superficie totale risultano ripetute tante volte quante sono le coltivazioni da esse praticate. Così, ad esempio, se un'azienda pratica la coltivazione del frumento e della vite in coltura specializzata, tale azienda e la relativa superficie totale risulta ripetuta sia tra le aziende che praticano la coltivazione del frumento, sia tra le aziende che praticano la coltivazione della vite in coltura specializzata.



TAVOLE INTRODUTTIVE



TAV. 1 — Aziende per forma di conduzione e classe di superficie

Superficie in ettari

CLASSI DI SUPERFICIE DELLE AZIENDE <i>Ettari</i>	CONDUZIONE DIRETTA DEL COLTIVATORE		CONDUZIONE CON SALARIATI E/O COMPARTICIPANTI		CONDUZIONE A COLONIA PARZIARIA APPODERATA		ALTRA FORMA DI CONDUZIONE		T O T A L E	
	Aziende	Superficie	Aziende	Superficie	Aziende	Superficie	Aziende	Superficie	Aziende	Superficie
Senza terreno agrario	314	—	2	—	—	—	2	—	318	—
fino a 0,10	502	36,90	24	1,80	—	—	9	0,57	535	39,27
0,11 - 0,20	1.251	207,69	96	15,15	—	—	30	4,91	1.377	227,75
0,21 - 0,30	1.857	484,63	162	41,46	—	—	36	9,55	2.055	535,64
0,31 - 0,40	2.142	748,59	219	73,60	—	—	66	22,54	2.427	844,73
0,41 - 0,50	1.984	909,67	164	74,15	—	—	71	32,91	2.219	1.016,73
0,51 - 0,75	6.951	4.352,24	618	385,82	—	—	191	120,07	7.760	4.858,13
0,76 - 1,00	4.406	3.962,82	340	303,86	1	0,82	216	194,95	4.963	4.462,45
1,01 - 1,50	7.211	9.090,37	652	811,43	3	4,10	327	415,94	8.193	10.321,84
1,51 - 2,00	5.031	8.993,57	459	816,54	1	2,00	228	409,88	5.719	10.221,99
2,01 - 2,50	3.874	8.931,73	365	842,86	3	7,05	186	432,86	4.428	10.214,50
2,51 - 3,00	3.078	8.604,70	277	763,54	12	35,39	154	432,39	3.521	9.836,02
3,01 - 3,50	2.047	6.689,39	166	540,03	2	6,51	95	312,47	2.310	7.548,40
3,51 - 4,00	2.243	8.523,95	188	706,65	10	39,77	108	410,07	2.549	9.680,44
4,01 - 4,50	1.541	6.594,86	129	550,73	9	38,58	79	339,38	1.758	7.523,55
4,51 - 5,00	1.585	7.653,75	127	610,32	14	68,97	88	427,30	1.814	8.760,34
5,01 - 7,50	8.105	52.025,79	434	2.702,58	40	255,25	226	1.400,71	8.805	56.384,33
7,51 - 10,00	5.213	44.604,30	238	2.067,85	41	370,47	111	975,10	5.603	48.017,72
10,01 - 12,50	2.034	22.918,39	174	1.967,14	37	422,54	90	1.003,32	2.335	26.311,39
12,51 - 15,00	1.442	19.893,80	132	1.823,57	47	663,11	46	635,35	1.667	23.015,83
15,01 - 20,00	1.690	29.358,86	185	3.257,61	72	1.290,07	65	1.118,49	2.012	35.025,03
20,01 - 25,00	1.001	22.614,65	123	2.755,50	49	1.095,84	41	927,73	1.214	27.393,72
25,01 - 30,00	921	25.594,46	130	3.603,89	58	1.618,58	28	769,89	1.137	31.586,82
30,01 - 40,00	889	30.402,34	181	6.253,68	80	2.822,20	35	1.248,04	1.185	40.726,26
40,01 - 50,00	397	17.778,38	139	6.266,83	26	1.171,07	18	839,53	580	26.055,81
50,01 - 75,00	414	25.082,04	189	11.581,92	29	1.718,18	32	1.963,24	664	40.345,38
75,01 - 100,00	147	12.602,24	136	11.805,22	11	956,78	16	1.360,55	310	26.724,79
100,01 - 150,00	122	14.942,41	173	21.612,76	5	627,75	21	2.493,04	321	39.675,96
150,01 - 200,00	23	3.873,75	117	20.448,20	2	349,94	2	332,06	144	25.004,85
200,01 - 250,00	5	1.118,65	62	13.894,07	—	—	2	427,00	69	15.439,72
250,01 - 500,00	9	2.697,01	101	34.857,31	—	—	2	576,78	112	38.131,10
500,01 - 1.000,00	—	—	29	18.981,13	—	—	—	—	29	18.981,13
1.000,01 - 2.500,00	—	—	11	15.367,05	—	—	—	—	11	15.367,05
oltre 2.500	—	—	6	28.975,91	—	—	—	—	6	28.975,91
TOTALE	68.429	401.291,93	6.548	214.760,16	552	13.564,97	2.621	19.637,52	78.150	649.254,58

TAV. 2 — Aziende per titolo di possesso dei terreni

Superficie in ettari

FORME DI CONDUZIONE ZONE ALTIMETRICHE	T O T A L E				SOLO PROPRIETÀ		SOLO AFFITTO		PARTE IN PROPRIETÀ E PARTE IN AFFITTO				
	Aziende	Superficie			Aziende	Superficie	Aziende	Superficie	Aziende	Superficie			
		proprietà	affitto	altri titoli						Totale	proprietà	affitto	Totale
CONDUZIONE DIRETTA DEL COLTIVATORE	68.115	239.010,08	105.898,95	56.382,93	401.291,93	44.436	190.431,26	6.280	49.805,52	8.611	43.351,23	52.975,65	98.330,88
Montagna	5.730	17.497,16	4.217,65	745,86	22.460,67	3.916	12.722,55	217	765,97	1.206	4.159,13	3.282,21	7.441,34
Collina	25.713	106.557,43	44.847,10	12.745,87	164.150,40	17.565	83.768,89	1.990	18.572,30	3.980	21.131,64	25.503,10	46.634,74
Pianura	36.672	114.955,49	56.834,20	42.891,17	214.680,86	22.955	93.939,82	4.073	30.465,25	3.425	18.060,46	24.194,34	42.254,80
CONDUZIONE CON SALARIATI E/O COMPARTICIPANTI	6.548	180.734,91	29.938,63	4.038,62	214.760,16	5.588	163.017,25	390	16.401,27	357	14.083,56	13.345,83	28.029,39
Montagna	149	4.465,02	19,47	22,49	4.506,98	137	4.445,72	2	10,55	3	3,72	8,20	11,92
Collina	1.814	91.630,89	6.136,81	820,23	98.587,93	1.587	83.540,20	40	2.222,89	115	6.975,13	3.841,37	10.816,50
Pianura	4.583	84.639,00	23.832,35	3.193,90	111.665,25	3.864	75.031,33	288	14.167,83	239	7.704,71	9.496,26	17.200,97
CONDUZIONE A COLONIA PAR- ZIARIA APPODERATA	552	12.803,35	371,69	389,93	13.564,97	514	12.718,86	7	205,31	7	76,49	165,88	241,87
Montagna	25	291,91	1,86	4,00	297,77	23	288,24	—	—	1	3,67	1,86	5,53
Collina	176	4.591,14	259,93	68,61	4.919,68	161	4.552,77	4	174,91	4	30,37	84,02	114,39
Pianura	351	7.920,30	109,90	317,32	8.347,52	330	7.877,85	3	30,40	2	42,45	79,50	121,95
ALTRA FORMA DI CONDUZIONE	2.618	18.616,15	311,56	709,81	19.637,52	2.437	18.223,14	22	125,65	35	230,71	184,11	414,82
Montagna	530	1.544,75	26,12	135,27	1.706,14	462	1.465,28	5	6,34	10	30,82	17,98	48,80
Collina	819	6.030,72	262,13	210,70	6.503,55	756	5.778,84	11	107,22	20	193,14	154,91	348,05
Pianura	1.270	11.040,68	23,31	363,84	11.427,83	1.219	10.979,02	6	12,09	5	6,75	11,22	17,97
TOTALE	77.832	451.164,49	136.570,83	61.519,26	649.254,58	52.975	384.390,51	6.639	66.537,75	9.010	58.741,99	66.674,97	125.016,96
MONTAGNA	6.434	23.798,84	4.265,10	907,62	28.971,56	4.538	18.921,79	224	786,86	1.220	4.197,34	3.310,25	7.507,59
COLLINA	28.522	208.810,18	51.505,97	13.845,41	274.161,56	20.069	177.640,70	2.045	21.077,32	4.119	28.330,28	29.533,40	57.913,68
PIANURA	42.876	218.555,47	80.799,76	46.766,23	346.121,46	23.368	187.828,02	4.370	44.673,57	3.671	25.814,37	33.781,32	59.595,69

TAV. 3 — Aziende per frammentazione in corpi di terreno

Superficie in ettari

FORME DI CONDUZIONE ZONE ALTIMETRICHE	AZIENDE COSTITuite DA UN UNICO CORPO		AZIENDE I CUI TERRENI SONO FRAMMENTATI IN CORPI													
			2		3		4		5		6		7		8	
	Aziende	Superficie	Aziende	Superficie	Aziende	Superficie	Aziende	Superficie	Aziende	Superficie	Aziende	Superficie	Aziende	Superficie	Aziende	Superficie
CONDUZIONE DIRETTA DEL COLTIVATORE	35.296	158.283,55	14.959	86.335,44	8.007	57.090,55	4.075	33.864,89	2.303	22.784,79	1.348	13.621,76	727	8.407,53	477	6.025,39
Montagna	1.222	2.466,03	1.274	3.636,21	1.069	4.064,13	762	3.398,45	507	2.841,07	340	2.049,35	187	1.140,03	127	940,37
Collina	11.291	49.898,03	6.008	35.416,82	3.591	26.093,55	1.900	15.870,56	1.082	11.342,65	671	7.389,53	361	4.083,61	255	3.559,83
Pianura	22.783	105.919,49	7.677	47.282,41	3.347	26.932,87	1.413	14.595,88	714	8.601,07	337	4.182,88	179	3.183,89	95	1.525,19
CONDUZIONE CON SALARIATI E/O COMPARTICIPANTI	3.585	66.989,32	1.318	31.673,65	710	25.931,12	372	15.548,14	181	8.473,76	122	8.325,03	77	6.305,00	37	1.624,25
Montagna	41	399,07	20	37,00	30	101,27	13	82,74	14	1.029,77	13	621,51	5	29,37	2	11,18
Collina	757	18.274,29	387	9.316,55	268	9.440,53	145	8.021,69	74	4.061,10	48	5.105,85	35	3.318,08	15	918,21
Pianura	2.787	48.315,96	911	22.320,10	412	16.419,32	214	7.443,71	93	3.382,89	61	2.597,67	37	2.957,55	20	694,86
CONDUZIONE A COLONIA PARZIARIA APPODERATA	410	9.774,33	70	1.724,63	28	848,04	12	381,45	10	153,15	8	180,91	4	217,10	1	15,50
Montagna	16	233,44	7	55,60	1	3,20	—	—	—	—	1	5,53	—	—	—	—
Collina	99	2.782,02	29	761,78	16	437,42	5	200,64	8	108,69	6	169,28	4	217,10	1	15,50
Pianura	295	6.758,87	34	907,25	11	407,42	7	180,81	2	44,46	1	6,10	—	—	—	—
ALTRA FORMA DI CONDUZIONE	1.538	10.397,46	548	3.747,05	266	2.528,83	109	1.211,16	66	481,03	42	399,05	14	147,31	13	132,30
Montagna	205	412,08	128	415,20	84	280,53	41	161,62	32	166,91	16	94,21	6	33,91	6	53,24
Collina	431	2.578,65	193	1.447,94	95	1.119,62	41	474,06	25	187,44	15	174,54	7	109,94	5	62,91
Pianura	902	7.406,73	227	1.883,91	87	1.128,68	27	575,48	9	126,68	11	130,30	1	3,46	2	16,15
TOTALE	40.829	245.444,66	16.895	123.480,77	9.011	86.428,54	4.568	51.005,64	2.560	31.892,73	1.520	22.526,75	822	15.076,94	528	7.797,44
MONTAGNA	1.484	3.510,62	1.429	4.144,01	1.184	4.449,13	816	3.642,81	553	4.037,75	370	2.770,60	198	1.203,31	135	1.004,79
COLLINA	12.578	73.532,99	6.617	46.943,09	3.970	37.091,12	2.091	24.566,95	1.189	15.699,88	740	12.839,20	407	7.728,73	276	4.556,45
PIANURA	26.767	168.401,05	8.849	72.393,67	3.857	44.888,29	1.661	22.795,88	818	12.155,10	410	6.916,95	217	6.144,90	117	2.236,20

AZIENDE I CUI TERRENI SONO FRAMMENTATI IN CORPI

FORME DI CONDUZIONE ZONE ALTIMETRICHE	9		10		11 - 15			16 - 20			21 - 50			oltre 50		
	Aziende	Superficie	Aziende	Superficie	Aziende	Corpi	Superficie	Aziende	Corpi	Superficie	Aziende	Corpi	Superficie	Aziende	Corpi	Superficie
CONDUZIONE DIRETTA DEL COLTIVATORE	261	3.395,73	269	4.429,90	306	3.799	4.891,75	59	1.060	1.226,64	27	735	792,93	1	150	141,08
Montagna	72	507,29	70	515,75	92	1.098	745,62	8	146	156,37	—	—	—	—	—	—
Collina	139	2.065,18	160	3.139,43	181	2.295	3.583,55	49	876	934,45	24	632	632,13	1	150	141,08
Pianura	50	823,26	39	774,72	33	406	562,58	2	38	135,82	3	103	160,80	—	—	—
CONDUZIONE CON SALARIATI E/O COMPARTICIPANTI	24	1.251,25	35	6.875,96	36	467	2.817,99	17	323	19.344,43	24	703	8.129,27	8	754	11.440,99
Montagna	3	274,73	2	12,05	3	39	507,49	2	36	1.167,05	1	40	133,75	—	—	—
Collina	7	136,17	26	6.604,83	20	261	1.570,72	11	209	17.791,03	16	438	4.249,85	5	592	9.779,03
Pianura	14	840,35	7	259,08	13	167	639,78	4	78	386,35	7	225	3.745,67	3	162	1.661,96
CONDUZIONE A COLONIA PARZIARIA APPODERATA	3	74,56	5	173,07	1	14	22,23	—	—	—	—	—	—	—	—	—
Montagna	—	—	—	—	—	—	—	—	—	—	—	—	—	—	—	—
Collina	2	31,95	5	173,07	1	14	22,23	—	—	—	—	—	—	—	—	—
Pianura	1	42,61	—	—	—	—	—	—	—	—	—	—	—	—	—	—
ALTRA FORMA DI CONDUZIONE	4	125,59	5	72,32	12	152	105,29	1	20	234,53	1	34	5,60	—	—	—
Montagna	2	11,90	2	20,15	8	100	56,39	—	—	—	—	—	—	—	—	—
Collina	—	—	2	35,17	3	40	23,15	1	20	284,53	1	34	5,60	—	—	—
Pianura	2	113,69	1	17,00	1	12	25,75	—	—	—	—	—	—	—	—	—
TOTALE	292	4.847,13	314	11.551,25	355	4.432	7.837,26	77	1.403	20.855,60	52	1.472	8.927,80	9	904	11.582,07
MONTAGNA	77	793,92	74	547,95	103	1.237	1.409,50	10	182	1.323,42	1	40	133,75	—	—	—
COLLINA	148	2.233,30	193	9.952,50	205	2.610	5.199,65	61	1.105	19.010,01	41	1.104	4.887,58	6	742	9.920,11
PIANURA	67	1.819,91	47	1.050,80	47	585	1.228,11	6	116	522,17	10	328	3.906,47	3	162	1.661,96

TAV. 4 — Aziende secondo alcune coltivazioni praticate (a)

Superficie in ettari

FORME DI CONDUZIONE ZONE ALTIMETRICHE	AZIENDE CHE PRATICANO LA COLTIVAZIONE DI													
	Frumento			Foraggiere						Vite				
	Aziende	Superficie		Prati avvicendati ed erbai			Prati permanenti e pascoli			Coltura specializzata (vigneto)		Coltura promiscua		
		totale delle aziende	a frumento	Aziende	Superficie totale delle aziende	a prati avvicendati ed erbai	Aziende	Superficie totale delle aziende	a prati permanenti e pascoli	Aziende	Superficie totale delle aziende	a vigneto	Aziende	Superficie totale delle aziende
CONDUZIONE DIRETTA DEL COLTIVATORE	43.693	353.219,14	148.982,54	6.443	95.645,03	12.029,94	12.867	175.286,12	61.670,52	28.337	172.103,46	27.070,64	2.212	13.020,31
Montagna	5.010	21.281,79	8.793,52	716	4.814,13	586,48	1.730	10.651,82	4.045,91	1.857	7.375,97	392,49	157	855,22
Collina	18.024	146.655,54	54.760,67	2.553	38.421,83	4.180,19	7.911	94.039,13	36.384,36	6.376	48.371,67	3.131,08	1.060	5.068,61
Pianura	20.659	185.281,81	85.428,35	3.174	52.409,07	7.263,27	3.226	70.595,17	21.240,25	20.104	116.355,82	23.547,07	995	7.096,48
CONDUZIONE CON SALARIATI E/O COMPARTICIPANTI . .	2.903	145.923,39	49.855,34	600	71.158,03	8.578,01	1.482	169.333,11	60.281,51	2.999	79.972,27	9.695,70	245	7.709,89
Montagna	98	785,39	212,06	6	77,77	9,76	30	4.038,16	2.376,39	70	248,83	22,15	5	45,01
Collina	997	56.465,33	14.311,20	195	22.612,39	2.215,29	808	87.944,15	33.641,45	362	21.362,37	505,21	78	3.701,62
Pianura	1.808	88.672,67	35.332,08	399	48.467,87	6.352,96	644	77.350,80	24.263,67	2.567	58.361,07	9.168,34	162	3.963,26
CONDUZIONE A COLONIA PARZIARIA APPORTERATA	494	13.096,21	5.783,03	224	6.647,70	978,47	182	6.237,66	1.284,83	194	4.388,58	425,38	36	463,68
Montagna	25	297,77	113,83	10	169,75	21,67	14	234,91	88,57	5	69,68	2,05	2	7,00
Collina	164	4.869,31	1.955,39	72	2.493,98	206,80	65	2.594,09	655,45	31	772,96	22,74	12	191,90
Pianura	305	7.929,13	3.713,81	142	3.983,97	750,00	103	3.408,66	540,81	158	3.545,91	400,59	22	264,78
ALTRA FORMA DI CONDUZIONE	1.438	14.630,97	6.116,16	153	4.945,48	503,82	304	6.598,19	1.721,49	882	6.999,73	2.224,65	128	1.004,46
Montagna	449	1.586,64	622,17	50	446,52	45,40	115	799,93	329,06	135	463,31	33,28	11	50,51
Collina	553	5.763,33	2.300,78	69	2.399,64	206,91	130	3.416,22	979,04	168	1.095,06	109,73	49	277,66
Pianura	436	7.281,00	3.193,21	34	2.099,32	251,51	59	2.382,04	413,39	579	5.441,36	2.081,64	68	676,29
TOTALE	49.528	526.869,71	210.737,07	7.420	178.396,24	22.090,24	14.835	357.455,08	124.958,35	32.412	263.464,01	39.416,37	2.621	22.198,34
MONTAGNA	5.582	23.951,59	9.741,58	782	5.508,17	663,31	1.889	15.724,82	6.839,93	2.067	8.157,79	449,97	175	957,74
COLLINA	19.738	213.753,51	73.328,04	2.889	65.927,84	6.809,19	8.914	187.993,59	71.660,30	6.937	71.602,06	3.768,76	1.199	9.239,75
PIANURA	23.208	289.164,61	127.667,45	3.749	106.960,23	14.617,74	4.032	153.736,67	46.458,12	23.408	183.704,16	35.197,64	1.247	12.000,81

(a) Cfr. Avvertenze particolari.


TAV. 5 — Aziende per dotazione di bestiame

Superficie in ettari

FORME DI CONDUZIONE ZONE ALTIMETRICHE	AZIENDE CON BESTIAME							AZIENDE SENZA BESTIAME		TOTALE	
	Aziende		Capi					Numero	Superficie	Aziende	Superficie
	Numero	Superficie	Bovini	Bufalini	Ovini e caprini	Suini	Equini				
CONDUZIONE DIRETTA DEL COLTIVATORE	27.934	289.719,03	24.821	95	135.279	14.584	37.116	40.495	111.572,90	68.429	401.291,94
Montagna	3.239	17.156,75	2.252	—	11.169	2.008	3.595	2.491	5.303,92	5.730	22.460,67
Collina	13.075	130.376,73	10.533	3	83.320	7.346	17.617	12.686	33.773,67	25.761	164.150,40
Pianura	11.620	142.185,55	12.036	92	40.790	5.230	15.904	25.318	72.495,31	36.938	214.680,86
CONDUZIONE CON SALARIATI E/O COMPARTICIPANTI . .	1.437	126.930,73	10.182	895	79.694	2.601	6.180	5.111	87.829,43	6.548	214.760,16
Montagna	24	156,63	33	—	300	10	26	125	4.350,35	145	4.506,98
Collina	610	54.877,27	3.630	151	30.273	890	2.006	1.206	43.710,66	1.816	98.587,93
Pianura	803	71.896,83	6.519	744	49.121	1.701	4.148	3.780	39.768,42	4.583	111.665,25
CONDUZIONE A COLONIA PARZIARIA APPORTERATA	462	11.889,50	1.589	—	5.427	448	1.107	90	1.675,47	552	13.564,97
Montagna	21	268,67	107	—	512	19	36	4	29,10	25	297,77
Collina	154	4.543,18	346	—	2.387	155	398	22	376,50	176	4.919,68
Pianura	287	7.077,65	1.136	—	2.528	274	673	64	1.269,87	351	8.347,52
ALTRA FORMA DI CONDUZIONE	428	9.300,32	716	—	4.945	519	854	2.193	10.337,20	2.621	19.637,52
Montagna	73	669,59	144	—	701	49	67	457	1.036,55	530	1.706,14
Collina	216	4.356,13	229	—	2.742	223	417	603	2.147,42	819	6.503,55
Pianura	139	4.274,60	343	—	1.502	247	370	1.133	7.153,23	1.272	11.427,83
TOTALE	39.261	437.839,58	37.308	990	225.345	19.152	45.251	47.889	211.415,00	78.150	649.254,58
MONTAGNA	3.357	18.251,62	2.536	—	12.682	2.086	3.724	3.077	10.719,92	6.434	28.971,56
COLLINA	14.055	194.153,31	14.738	154	118.722	8.614	20.438	14.517	80.008,25	28.572	274.161,56
PIANURA	12.849	225.434,65	20.034	836	93.941	7.452	21.095	30.295	120.686,83	43.144	346.121,46



TAVOLE ANALITICHE



TAV. 6 — Aziende per classe di superficie e titolo di possesso dei terreni

Superficie in ettari
A - TOTALE

CLASSI DI SUPERFICIE DELLE AZIENDE Ettari	SOLO PROPRIETÀ		SOLO AFFITTO		SOLO ALTRI TITOLI		PARTE IN PROPRIETÀ E PARTE IN AFFITTO			PARTE IN PROPRIETÀ E PARTE AD ALTRI TITOLI				
	Aziende	Superficie	Aziende	Superficie	Aziende	Superficie	Aziende	Superficie			Aziende	Superficie		
								proprietà	affitto	Totale		proprietà	altri titoli	Totale
Fino a 0,10	504	36,93	19	1,41	11	0,83	1	0,05	0,05	0,10	—	—	—	—
0,11 - 0,20	1.290	212,80	62	10,73	20	3,22	3	0,29	0,31	0,60	2	0,13	0,27	0,40
0,21 - 0,30	1.673	445,53	335	77,29	29	7,82	14	1,95	1,96	3,91	4	0,69	0,40	1,09
0,31 - 0,40	2.167	753,05	190	66,65	46	16,12	21	3,54	4,17	7,71	3	0,60	0,60	1,20
0,41 - 0,50	1.850	846,11	287	133,42	52	23,73	24	6,20	4,55	10,75	5	1,02	1,28	2,30
0,51 - 0,75	5.929	3.716,30	1.508	938,59	123	76,41	172	51,60	57,49	109,09	27	9,66	7,47	17,13
0,76 - 1,00	3.945	3.538,10	536	490,73	102	92,21	334	140,36	158,44	298,80	41	18,87	19,05	37,92
1,01 - 1,50	6.633	8.351,89	576	727,61	207	255,16	662	431,72	408,93	840,65	98	64,53	60,42	124,95
1,51 - 2,00	4.473	7.993,60	385	696,99	144	263,79	598	565,53	491,37	1.056,90	103	91,74	89,59	181,33
2,01 - 2,50	3.369	7.781,84	269	623,59	141	320,53	530	679,93	534,64	1.214,57	98	114,19	111,71	225,90
2,51 - 3,00	2.670	7.456,44	190	539,10	95	267,66	470	715,65	593,11	1.308,76	67	98,78	85,71	184,49
3,01 - 3,50	1.653	5.402,53	125	406,77	77	247,47	385	713,23	548,81	1.262,04	54	91,28	86,21	177,49
3,51 - 4,00	1.832	6.950,50	168	639,49	92	355,50	373	763,94	655,77	1.419,71	64	147,32	92,84	240,16
4,01 - 4,50	1.202	5.143,84	64	274,74	88	371,78	342	795,45	672,04	1.467,49	50	121,59	92,29	213,88
4,51 - 5,00	1.242	6.003,93	120	583,10	52	251,18	337	888,99	732,71	1.621,70	43	102,29	101,51	203,80
5,01 - 7,50	3.733	23.339,21	301	1.911,68	3.137	20.761,29	1.136	3.729,67	3.340,32	7.069,99	316	510,80	1.576,06	2.086,86
7,51 - 10,00	2.174	18.971,21	210	1.864,75	1.570	12.929,62	771	3.526,54	3.181,36	6.707,90	526	902,50	3.617,70	4.520,20
10,01 - 12,50	1.294	14.631,38	148	1.693,82	169	1.876,81	490	2.876,73	2.644,83	5.521,56	133	480,51	972,91	1.453,42
12,51 - 15,00	953	13.204,40	142	1.977,95	93	1.256,93	363	2.590,79	2.409,84	5.000,63	60	339,39	478,64	818,03
15,01 - 20,00	1.143	19.879,82	185	3.275,41	62	1.062,83	536	4.820,37	4.517,26	9.337,63	43	376,99	357,85	734,84
20,01 - 25,00	664	14.994,35	157	3.538,48	24	533,57	328	3.591,48	3.827,08	7.418,56	22	204,85	279,18	484,03
25,01 - 30,00	695	19.336,01	145	3.986,52	54	1.529,72	225	2.889,26	3.352,02	6.241,28	9	120,41	131,55	251,96
30,01 - 40,00	676	23.154,12	149	5.146,99	38	1.231,83	293	4.305,57	5.852,01	10.157,58	12	215,02	208,39	423,41
40,01 - 50,00	306	13.767,44	91	4.106,98	3	132,11	171	3.100,09	4.535,70	7.635,79	6	177,79	99,83	277,62
50,01 - 75,00	340	20.707,19	104	6.407,56	3	188,83	202	4.767,58	7.363,45	12.131,03	7	251,51	179,16	430,67
75,01 - 100,00	152	13.095,31	59	5.083,54	4	339,46	88	2.982,35	4.614,28	7.596,63	4	294,21	61,05	355,26
100,01 - 150,00	185	22.924,08	58	7.059,82	2	244,20	66	2.833,40	5.343,05	8.176,45	6	444,89	332,29	777,18
150,01 - 200,00	82	14.408,28	28	4.816,63	1	171,43	31	2.344,39	2.901,38	5.245,77	—	—	—	—
200,01 - 250,00	45	9.956,56	7	1.564,52	—	—	14	1.115,74	2.134,06	3.249,80	2	293,35	128,49	421,84
250,01 - 500,00	68	23.196,80	18	5.754,47	1	300,00	22	3.384,67	4.480,87	7.865,54	1	135,30	161,13	296,43
500,01 - 1.000,00	18	12.295,31	2	1.106,45	—	—	8	3.724,93	1.313,11	5.038,04	—	—	—	—
1.000,01 - 2.500,00	9	12.919,74	1	1.032,00	—	—	—	—	—	—	1	44,82	1.370,49	1.415,31
oltre 2.500	6	28.975,91	—	—	—	—	—	—	—	—	—	—	—	—
TOTALE	52.975	384.390,51	6.639	66.537,75	6.440	45.112,04	9.010	58.341,99	66.674,97	125.016,96	1.807	5.655,03	10.704,07	16.359,10

CLASSI DI SUPERFICIE DELLE AZIENDE Ettari	PARTE IN AFFITTO E PARTE AD ALTRI TITOLI			PARTE IN PROPRIETÀ, PARTE IN AFFITTO E PARTE AD ALTRI TITOLI				T O T A L E						
	Aziende	Superficie			Aziende	Superficie				Aziende	Superficie			
		affitto	altri titoli	Totale		proprietà	affitto	altri titoli	Totale		proprietà	affitto	altri titoli	Totale
Fino a 0,10	—	—	—	—	—	—	—	—	—	535	36,98	1,46	0,83	39,27
0,11 - 0,20	—	—	—	—	—	—	—	—	—	1.377	213,22	11,04	3,49	227,75
0,21 - 0,30	—	—	—	—	—	—	—	—	—	2.055	448,17	79,25	8,22	535,64
0,31 - 0,40	—	—	—	—	—	—	—	—	—	2.427	757,19	70,82	16,72	844,73
0,41 - 0,50	1	0,21	0,21	0,42	—	—	—	—	—	2.219	853,33	138,18	25,22	1.016,73
0,51 - 0,75	1	0,31	0,30	0,61	—	—	—	—	—	7.760	3.777,56	996,39	84,18	4.858,13
0,76 - 1,00	4	1,36	2,33	3,69	1	0,15	0,62	0,23	1,00	4.963	3.697,48	651,15	113,82	4.462,45
1,01 - 1,50	13	7,65	8,97	16,62	4	2,19	1,30	1,47	4,96	8.193	8.850,33	1.145,49	326,02	10.321,84
1,51 - 2,00	4	1,78	5,80	7,58	12	9,97	6,19	5,67	21,83	5.719	8.660,84	1.196,30	364,85	10.221,99
2,01 - 2,50	5	7,34	3,88	11,22	16	17,81	10,77	8,27	36,85	4.428	8.593,77	1.176,34	444,39	10.214,50
2,51 - 3,00	9	12,11	12,56	24,67	20	25,09	16,00	13,81	54,90	3.521	8.295,96	1.160,32	379,74	9.836,02
3,01 - 3,50	2	2,65	3,73	6,38	14	14,44	17,44	13,84	45,72	2.310	6.221,48	975,67	351,25	7.548,40
3,51 - 4,00	6	3,90	18,48	22,38	14	17,66	20,05	14,99	52,70	2.549	7.879,42	1.319,21	481,81	9.680,44
4,01 - 4,50	2	2,90	5,66	8,56	10	18,28	8,55	16,43	43,26	1.758	6.079,16	958,23	486,16	7.523,55
4,51 - 5,00	6	8,90	20,94	29,84	14	22,76	22,50	21,53	66,79	1.814	7.017,97	1.347,21	395,16	8.760,34
5,01 - 7,50	116	114,72	678,96	793,68	66	149,43	104,65	167,54	421,62	8.805	27.729,11	5.471,37	23.183,85	56.384,33
7,51 - 10,00	227	300,42	1.624,26	1.924,68	125	189,49	173,93	735,94	1.099,36	5.603	23.589,74	5.520,46	18.907,52	48.017,72
10,01 - 12,50	36	135,64	270,75	406,39	65	135,29	164,48	428,24	728,01	2.335	18.123,91	4.638,77	3.548,71	26.311,39
12,51 - 15,00	19	96,67	160,00	256,67	37	122,08	158,83	220,31	501,22	1.667	16.256,66	4.643,29	2.115,88	23.015,83
15,01 - 20,00	12	89,93	113,23	203,16	31	142,90	205,96	182,48	531,34	2.012	25.220,08	8.088,56	1.716,39	35.025,03
20,01 - 25,00	6	70,09	65,74	135,83	13	97,37	120,34	71,19	288,90	1.214	18.888,05	7.555,99	949,68	27.393,72
25,01 - 30,00	3	44,27	34,51	78,78	6	52,96	75,67	33,92	162,55	1.137	22.398,64	7.458,48	1.729,70	31.586,82
30,01 - 40,00	7	180,23	71,29	251,52	10	82,40	204,95	73,46	360,81	1.185	27.757,11	11.384,18	1.584,97	40.726,26
40,01 - 50,00	1	36,00	6,25	42,25	2	5,10	70,50	18,02	93,62	580	17.050,42	8.749,18	256,21	26.055,81
50,01 - 75,00	5	211,71	92,22	303,93	3	64,57	81,80	29,80	176,17	664	25.790,85	14.064,52	490,01	40.345,38
75,01 - 100,00	—	—	—	—	3	168,49	23,14	62,96	254,59	310	16.540,36	9.720,96	463,47	26.724,79
100,01 - 150,00	1	8,00	120,91	128,91	3	145,49	121,68	98,15	365,32	321	26.347,86	12.532,55	795,55	39.675,96
150,01 - 200,00	—	—	—	—	2	233,87	105,77	23,10	362,74	144	16.986,54	7.823,78	194,53	25.004,85
200,01 - 250,00	—	—	—	—	1	187,00	15,00	45,00	247,00	69	11.552,65	3.713,58	173,49	15.439,72
250,01 - 500,00	—	—	—	—	2	390,07	281,97	45,82	717,86	112	27.106,84	10		

Segue Tav. 6 — Aziende per classe di superficie e titolo di possesso dei terreni

Superficie in ettari

B — PER FORMA DI CONDUZIONE

CLASSI DI SUPERFICIE DELLE AZIENDE Ettari	T O T A L E				SOLO PROPRIETÀ		SOLO AFFITTO		PARTE IN PROPRIETÀ E PARTE IN AFFITTO				
	Aziende	Superficie			Aziende	Superficie	Aziende	Superficie	Aziende	Superficie			
		proprietà	affitto	altri titoli						Totale	proprietà	affitto	Totale
Fino a 0,10	502	34,71	1,46	0,73	36,90	472	34,66	19	1,41	1	0,05	0,05	0,10
0,11 - 0,20	1.251	193,29	10,91	3,49	207,69	1.165	192,87	61	10,60	3	0,29	0,31	0,60
0,21 - 0,30	1.857	405,21	72,03	7,39	484,63	1.512	402,63	302	70,28	13	1,89	1,75	3,64
0,31 - 0,40	2.142	666,47	68,23	13,89	748,59	1.898	662,33	182	64,06	21	3,54	4,17	7,71
0,41 - 0,50	1.984	751,77	134,94	22,96	909,67	1.628	744,77	280	130,39	23	5,98	4,34	10,32
0,51 - 0,75	6.951	3.340,78	942,25	69,21	4.352,24	5.236	3.282,56	1.423	885,94	166	49,34	56,00	105,34
0,76 - 1,00	4.406	3.246,43	623,53	92,86	3.962,82	3.455	3.098,56	516	472,00	314	131,90	149,55	281,45
1,01 - 1,50	7.211	7.703,28	1.115,09	272,00	9.090,37	5.737	7.229,54	563	710,84	640	415,60	396,36	811,96
1,51 - 2,00	5.031	7.498,50	1.165,88	329,19	8.993,57	3.838	6.859,98	377	682,28	578	545,37	475,63	1.021,00
2,01 - 2,50	3.874	7.397,93	1.140,79	393,01	8.931,73	2.868	6.620,97	261	604,64	515	659,71	520,24	1.179,95
2,51 - 3,00	3.078	7.134,78	1.137,03	332,89	8.604,70	2.263	6.324,01	187	530,30	458	697,59	578,62	1.276,21
3,01 - 3,50	2.047	5.418,25	950,66	320,48	6.689,39	1.413	4.619,61	120	390,03	380	704,03	541,26	1.245,29
3,51 - 4,00	2.243	6.801,07	1.295,92	426,96	8.523,95	1.555	5.903,15	165	628,04	366	749,04	643,93	1.392,97
4,01 - 4,50	1.541	5.205,77	935,39	453,70	6.594,86	1.009	4.317,95	63	270,24	331	766,78	653,70	1.420,48
4,51 - 5,00	1.585	5.979,31	1.320,95	353,49	7.653,75	1.031	4.984,18	117	568,26	332	876,68	721,29	1.597,97
5,01 - 7,50	8.105	23.770,53	5.339,83	22.915,43	52.025,79	3.126	19.565,23	295	1.870,67	1.103	3.613,06	3.251,59	6.864,65
7,51 - 10,00	5.213	20.429,41	5.397,26	18.777,63	44.604,30	1.827	15.935,31	203	1.801,99	755	3.440,98	3.125,34	6.566,32
10,01 - 12,50	2.034	14.931,01	4.541,22	3.446,16	22.918,39	1.017	11.509,26	142	1.623,32	484	2.834,43	2.619,01	5.453,44
12,51 - 15,00	1.442	13.298,54	4.581,13	2.014,13	19.893,80	748	10.358,89	140	1.950,04	356	2.528,78	2.375,59	4.904,37
15,01 - 20,00	1.690	20.040,39	7.837,74	1.480,73	29.358,86	860	14.910,39	177	3.133,66	523	4.697,03	4.408,19	9.105,22
20,01 - 25,00	1.001	14.513,22	7.223,70	877,73	22.614,65	477	10.792,72	147	3.313,55	319	3.494,26	3.719,72	7.213,98
25,01 - 30,00	921	16.957,44	6.987,04	1.649,98	25.594,46	505	14.061,84	134	3.680,87	213	2.727,33	3.186,23	5.913,56
30,01 - 40,00	889	18.346,57	10.663,77	1.392,00	30.402,34	419	14.151,54	138	4.785,25	273	3.987,79	5.493,34	9.481,13
40,01 - 50,00	397	9.858,43	7.778,42	141,53	17.778,38	156	6.976,72	81	3.655,98	151	2.724,82	4.015,94	6.740,76
50,01 - 75,00	414	12.667,07	12.153,43	261,54	25.082,04	139	8.410,89	89	5.470,14	176	4.145,53	6.423,63	10.569,16
75,01 - 100,00	147	5.850,62	6.614,60	137,02	12.602,24	45	3.888,85	38	3.280,35	59	1.681,50	3.319,75	5.001,25
100,01 - 150,00	122	5.871,00	8.919,64	151,77	14.942,41	36	4.382,56	39	4.777,69	44	1.385,59	4.021,68	5.407,27
150,01 - 200,00	23	363,95	3.509,80	—	3.873,75	—	—	13	2.196,15	10	363,95	1.313,65	1.677,60
200,01 - 250,00	5	211,29	907,36	—	1.118,65	1	209,29	3	686,76	1	2,00	220,60	822,60
250,01 - 500,00	9	123,06	2.528,95	45,00	2.697,01	—	—	5	1.559,79	3	116,39	738,19	254,58
500,01 - 1.000,00	—	—	—	—	—	—	—	—	—	—	—	—	—
1.000,01 - 2.500,00	—	—	—	—	—	—	—	—	—	—	—	—	—
oltre 2.500	—	—	—	—	—	—	—	—	—	—	—	—	—
TOTALE	68.115	239.010,08	105.898,95	56.382,90	401.291,93	44.436	190.431,26	6.280	49.805,52	8.611	43.351,23	52.979,65	96.330,88

CONDUZIONE CON SALARIATI E/O COMPARTICIPANTI

Fino a 0,10	24	1,70	—	0,10	1,80	23	1,70	—	—	—	—	—	—
0,11 - 0,20	96	15,02	0,13	—	15,15	95	15,02	1	0,13	—	—	—	—
0,21 - 0,30	162	33,71	7,22	0,53	41,46	126	33,65	33	7,01	1	0,06	0,21	0,27
0,31 - 0,40	219	69,94	1,94	1,72	73,60	208	69,94	6	1,94	—	—	—	—
0,41 - 0,50	164	69,57	3,24	1,34	74,15	153	69,35	7	3,03	1	0,22	0,21	0,43
0,51 - 0,75	618	322,88	53,29	9,65	385,82	514	321,27	84	52,05	4	1,16	1,24	2,40
0,76 - 1,00	340	265,43	25,97	12,46	303,86	287	256,59	19	17,73	19	8,21	8,24	16,45
1,01 - 1,50	652	756,76	19,86	34,81	811,43	590	734,05	6	7,23	21	15,62	11,57	27,19
1,51 - 2,00	459	762,92	23,68	29,94	816,54	416	739,66	6	11,03	17	17,60	12,60	30,25
2,01 - 2,50	365	774,73	32,80	35,33	842,86	323	746,11	8	18,95	13	18,40	11,65	30,05
2,51 - 3,00	277	723,13	17,29	23,12	763,54	255	704,26	1	3,00	11	15,26	14,29	29,55
3,01 - 3,50	166	498,35	19,79	21,89	540,03	149	484,19	4	13,24	4	7,68	5,83	13,51
3,51 - 4,00	188	659,79	14,04	32,82	706,65	170	639,53	2	7,45	4	8,60	6,59	15,19
4,01 - 4,50	129	510,90	16,77	23,06	550,73	113	482,58	1	4,50	7	17,38	12,27	29,65
4,51 - 5,00	127	582,77	12,56	14,99	610,32	118	567,21	1	4,94	4	11,31	7,62	18,93
5,01 - 7,50	434	2.459,02	107,78	135,78	2.702,58	372	2.315,06	5	33,61	27	93,92	74,17	168,09
7,51 - 10,00	238	1.876,90	87,94	103,01	2.067,85	205	1.779,48	5	44,15	12	64,97	40,37	105,34
10,01 - 12,50	174	1.844,91	82,19	40,04	1.967,14	159	1.795,99	5	58,50	5	34,75	22,46	57,21
12,51 - 15,00	132	1.717,47	48,76	57,34	1.823,57	118	1.630,95	2	27,91	5	47,80	20,85	68,65
15,01 - 20,00	185	2.981,70	230,42	45,49	3.257,61	160	2.807,84	7	124,35	12	106,84	106,07	212,91
20,01 - 25,00	123	2.410,42	293,84	51,24	2.755,50	101	2.269,03	9	200,93	7	65,41	92,91	158,32
25,01 - 30,00	130	3.061,73	462,44	79,72	3.603,89	105	2.913,15	11	305,65	11	143,48	156,79	300,27
30,01 - 40,00	181	5.571,17	608,14	74,37	6.253,68	150	5.212,42	9	287,71	18	290,52	320,43	610,95
40,01 - 50,00	139	5.217,39	934,76	114,68	6.266,83	107	4.828,12	10	451,00	19	363,27	483,76	847,03
50,01 - 75,00	189	9.611,06	1.793,54	177,38	11.581,92	143	8.793,52	14	875,42	25	612,05	884,27	1.496,32
75,01 - 100,00	136	8.608,00	2.958,98	238,24	11.805,22	83	7.148,72	20	1.726,31	28	1.276,85	1.224,03	2.500,88
100,01 - 150,00	173	17.623,74	3.561,91	427,11	21.612,76	126	15.801,23	19	2.282,13	21	1.374,81	1.270,37	2.645,18
150,01 - 200,00	117	15.939,69	4.313,98	194,53	20.448,20	78	13.725,38	15	2.620,48	21	1.980,44	1.587,73	3.568,17
200,01 - 250,00	62	10.914,36	2.806,22	173,49	13.894,07	42	9.320,27	4	877,76	13	1.113,74	1.913,46	3.027,20
250,01 - 500,00	101	26.407,00	7.988,36	461,95	34.857,31	66	22.620,02	13	4.194,68	19	3.268,28	3.742,68	7.010,96
500,01 - 1.000,00	29	16.502,34	2.428,79	50,00	18.981,13	18	12.295,31	2	1.106,45	8	3.724,93	1.313,11	5.038,04
1.000,01 - 2.500,00	11	12.964,56	1.032,00	1.370,49	15.367,05	9	12.919,74	1	1.032,00	—	—	—	—
oltre 2.500	6	28.975,91	—	—	28.975,91	6	28.975,91	—	—	—	—	—	—
TOTALE	6.546	180.734,91	29.988,63	4.036,62	214.760,16	5.588	163.017,25	330	16.401,27	357			

Segue Tav. 6 — Aziende per classe di superficie e titolo di possesso dei terreni

Superficie in ettari

Segue B — PER FORMA DI CONDUZIONE

CLASSI DI SUPERFICIE DELLE AZIENDE Ettari	T O T A L E				SOLO PROPRIETÀ		SOLO AFFITTO		PARTE IN PROPRIETÀ E PARTE IN AFFITTO				
	Aziende	Superficie			Aziende	Superficie	Aziende	Superficie	Aziende	Superficie			
		proprietà	affitto	altri titoli						Totale	proprietà	affitto	Totale
CONDUZIONE A COLONIA PARZIARIA APPODERATA													
Fino a 0,10	—	—	—	—	—	—	—	—	—	—	—	—	
0,11 - 0,20	—	—	—	—	—	—	—	—	—	—	—	—	
0,21 - 0,30	—	—	—	—	—	—	—	—	—	—	—	—	
0,31 - 0,40	—	—	—	—	—	—	—	—	—	—	—	—	
0,41 - 0,50	—	—	—	—	—	—	—	—	—	—	—	—	
0,51 - 0,75	—	—	—	—	—	—	—	—	—	—	—	—	
0,76 - 1,00	1	0,82	—	—	0,82	1	0,82	—	—	—	—	—	
1,01 - 1,50	3	4,10	—	—	4,10	3	4,10	—	—	—	—	—	
1,51 - 2,00	1	2,00	—	—	2,00	1	2,00	—	—	—	—	—	
2,01 - 2,50	3	7,05	—	—	7,05	3	7,05	—	—	—	—	—	
2,51 - 3,00	12	32,39	3,00	—	35,39	11	32,39	1	3,00	—	—	—	
3,01 - 3,50	2	6,51	—	—	6,51	2	6,51	—	—	—	—	—	
3,51 - 4,00	10	35,77	—	4,00	39,77	9	35,77	—	—	—	—	—	
4,01 - 4,50	9	38,58	—	—	38,58	9	38,58	—	—	—	—	—	
4,51 - 5,00	14	68,97	—	—	68,97	14	68,97	—	—	—	—	—	
5,01 - 7,50	40	217,32	2,27	35,66	255,25	32	203,79	—	—	2	9,53	2,27	11,80
7,51 - 10,00	41	350,01	13,16	7,30	370,47	38	342,40	1	10,00	1	7,61	2,16	9,77
10,01 - 12,50	37	403,04	—	19,50	422,54	35	399,04	—	—	—	—	—	—
12,51 - 15,00	47	621,36	—	41,75	663,11	44	621,36	—	—	—	—	—	—
15,01 - 20,00	72	1.169,09	17,40	193,58	1.290,07	65	1.169,09	1	17,40	—	—	—	—
20,01 - 25,00	49	1.051,13	24,00	20,71	1.095,84	47	1.051,13	1	24,00	—	—	—	—
25,01 - 30,00	58	1.609,58	9,00	—	1.618,58	57	1.591,13	—	—	1	18,45	9,00	27,45
30,01 - 40,00	80	2.615,93	99,93	106,34	2.822,20	74	2.609,03	2	74,03	1	6,90	25,90	32,80
40,01 - 50,00	26	1.171,07	—	—	1.171,07	26	1.171,07	—	—	—	—	—	—
50,01 - 75,00	29	1.611,54	55,55	51,09	1.718,18	27	1.601,54	—	—	1	10,00	55,55	65,55
75,01 - 100,00	11	809,40	147,38	—	956,78	9	785,40	1	76,88	1	24,00	70,50	94,50
100,01 - 150,00	5	627,75	—	—	627,75	5	627,75	—	—	—	—	—	—
150,01 - 200,00	2	349,94	—	—	349,94	2	349,94	—	—	—	—	—	—
200,01 - 250,00	—	—	—	—	—	—	—	—	—	—	—	—	—
250,01 - 500,00	—	—	—	—	—	—	—	—	—	—	—	—	—
500,01 - 1.000,00	—	—	—	—	—	—	—	—	—	—	—	—	—
1.000,01 - 2.500,00	—	—	—	—	—	—	—	—	—	—	—	—	—
oltre 2.500	—	—	—	—	—	—	—	—	—	—	—	—	—
TOTALE	552	12.803,35	371,69	389,93	13.564,97	514	12.718,86	7	205,31	7	76,49	165,38	241,87

ALTRA FORMA DI CONDUZIONE

Fino a 0,10	9	0,57	—	—	0,57	9	0,57	—	—	—	—	—	—
0,11 - 0,20	30	4,91	—	—	4,91	30	4,91	—	—	—	—	—	—
0,21 - 0,30	36	9,25	—	0,30	9,55	35	9,25	—	—	—	—	—	—
0,31 - 0,40	66	20,78	0,65	1,11	22,54	61	20,78	2	0,65	—	—	—	—
0,41 - 0,50	71	31,99	—	0,92	32,91	69	31,99	—	—	—	—	—	—
0,51 - 0,75	191	113,90	0,85	5,32	120,07	179	112,47	1	0,60	2	1,10	0,25	1,35
0,76 - 1,00	216	184,80	1,65	8,50	194,95	202	182,13	1	1,00	1	0,25	0,65	0,90
1,01 - 1,50	327	386,19	10,54	19,21	415,94	303	384,20	7	9,54	1	0,50	1,00	1,50
1,51 - 2,00	228	397,42	6,74	5,72	409,88	218	391,96	2	3,65	3	2,56	3,09	5,65
2,01 - 2,50	186	414,06	2,75	16,05	432,86	175	407,71	—	—	2	1,82	2,75	4,57
2,51 - 3,00	154	405,66	3,00	23,73	432,39	141	395,78	1	2,80	1	2,80	0,20	3,00
3,01 - 3,50	95	298,37	5,22	8,88	312,47	89	292,22	1	3,50	1	1,52	1,72	3,24
3,51 - 4,00	108	382,79	9,25	18,03	410,07	98	372,05	1	4,00	3	6,30	5,25	11,55
4,01 - 4,50	79	323,91	6,07	9,40	339,38	71	304,73	—	—	4	11,29	6,37	17,36
4,51 - 5,00	88	386,92	13,70	26,68	427,30	79	383,57	2	7,90	1	1,00	3,80	4,80
5,01 - 7,50	226	1.282,24	21,49	96,98	1.400,71	203	1.255,13	1	7,40	4	13,16	12,29	25,45
7,51 - 10,00	111	933,42	22,10	19,58	975,10	104	914,02	1	8,61	3	12,98	13,49	26,47
10,01 - 12,50	90	944,95	15,36	43,01	1.003,32	83	927,09	1	12,00	1	7,55	3,36	10,91
12,51 - 15,00	46	619,29	13,40	2,66	635,35	43	593,20	—	—	2	14,21	13,40	27,61
15,01 - 20,00	65	1.028,90	3,00	86,59	1.118,49	58	992,50	—	—	1	16,50	3,00	19,50
20,01 - 25,00	41	913,28	14,45	—	927,73	39	881,47	—	—	2	31,81	14,45	46,26
25,01 - 30,00	28	769,89	—	—	769,89	28	769,89	—	—	—	—	—	—
30,01 - 40,00	35	1.223,44	12,34	12,26	1.248,04	33	1.181,13	—	—	1	20,36	12,34	32,70
40,01 - 50,00	18	803,53	36,00	—	839,53	17	791,53	—	—	1	12,00	36,00	48,00
50,01 - 75,00	32	1.901,24	62,00	—	1.963,24	31	1.901,24	1	62,00	—	—	—	—
75,01 - 100,00	16	1.272,34	—	88,21	1.360,55	15	1.272,34	—	—	—	—	—	—
100,01 - 150,00	21	2.225,37	51,00	216,67	2.493,04	18	2.112,54	—	—	1	73,00	51,00	124,00
150,01 - 200,00	2	332,96	—	—	332,96	2	332,96	—	—	—	—	—	—
200,01 - 250,00	2	427,00	—	—	427,00	2	427,00	—	—	—	—	—	—
250,01 - 500,00	2	576,78	—	—	576,78	2	576,78	—	—	—	—	—	—
500,01 - 1.000,00	—	—	—	—	—	—	—	—	—	—	—	—	—
1.000,01 - 2.500,00	—	—	—	—	—	—	—	—	—	—	—	—	—
oltre 2.500	—	—	—	—	—	—	—	—	—	—	—	—	—
TOTALE	2.619	18.616,15	311,56	709,81	19.637,52	2.437	18.223,14	22	125,65	35	230,71	184,11	414,82

Seque Tav. 6 — Aziende per classe di superficie e titolo di possesso dei terreni

Superficie in ettari

C — PER ZONA ALTIMETRICA

CLASSI DI SUPERFICIE DELLE AZIENDE Ettari	T O T A L E				S O L O P R O P R I E T À		S O L O A F F I T T O		P A R T E I N P R O P R I E T À E P A R T E I N A F F I T T O				
	Aziende	Superficie			Aziende	Superficie	Aziende	Superficie	Aziende	Superficie			
		proprietà	affitto	altri titoli						Totale	proprietà	affitto	Totale
M O N T A G N A													
Fino a 0,10	81	5,79	—	0,10	5,89	80	5,79	—	—	—	—	—	—
0,11 - 0,20	138	21,53	0,16	0,78	22,47	132	21,43	1	0,16	—	—	—	—
0,21 - 0,30	118	30,50	0,25	1,20	31,95	113	30,50	1	0,25	—	—	—	—
0,31 - 0,40	242	74,28	3,51	4,29	82,08	218	73,91	9	3,01	2	0,17	0,50	0,6
0,41 - 0,50	146	63,65	3,43	2,76	69,84	131	62,78	7	3,33	1	0,31	0,10	0,4
0,51 - 0,75	407	222,25	24,65	11,59	258,49	335	212,85	27	17,01	20	5,77	7,33	13,10
0,76 - 1,00	437	355,97	27,06	20,32	403,35	365	337,03	19	18,16	24	12,42	8,90	21,3
1,01 - 1,50	663	715,64	100,60	37,32	853,56	511	656,12	39	53,53	66	38,27	46,07	84,3
1,51 - 2,00	652	1.002,66	113,58	65,33	1.181,57	501	911,67	26	46,34	70	60,82	65,61	126,4
2,01 - 2,50	491	938,74	138,82	49,41	1.126,97	339	780,20	15	34,41	100	129,67	99,60	229,2
2,51 - 3,00	463	1.090,84	170,13	43,48	1.304,45	319	901,52	15	43,50	94	147,06	115,87	262,9
3,01 - 3,50	308	844,43	146,09	25,91	1.016,43	198	654,78	4	12,98	87	162,23	123,88	286,11
3,51 - 4,00	321	1.004,86	189,81	40,17	1.234,84	202	779,20	11	42,38	79	172,57	133,33	305,90
4,01 - 4,50	227	798,23	164,43	14,79	977,45	134	576,04	4	17,36	78	191,23	145,27	336,50
4,51 - 5,00	234	937,87	161,57	37,33	1.136,77	148	720,50	5	24,96	66	186,28	133,93	320,21
5,01 - 7,50	705	3.404,23	750,23	246,98	4.401,44	391	2.442,40	21	130,08	230	842,42	586,91	1.429,33
7,51 - 10,00	333	2.193,67	552,75	142,20	2.888,62	169	1.459,27	6	54,96	125	627,06	462,88	1.089,94
10,01 - 12,50	160	1.405,67	362,56	27,16	1.795,39	84	942,74	2	21,42	69	436,05	338,78	774,83
12,51 - 15,00	104	1.165,42	244,11	32,81	1.442,34	59	817,31	3	40,40	35	289,93	196,00	485,93
15,01 - 20,00	93	1.213,70	345,62	41,46	1.600,78	45	775,63	3	54,47	38	378,23	275,39	653,62
20,01 - 25,00	47	795,08	251,49	8,73	1.055,30	25	548,71	3	70,45	16	214,43	153,35	367,78
25,01 - 30,00	21	411,10	110,58	53,50	575,18	12	328,52	—	—	7	82,58	110,58	193,16
30,01 - 40,00	18	379,49	239,86	—	619,35	7	245,83	3	97,70	8	133,66	142,16	275,82
40,01 - 50,00	7	255,76	63,19	—	318,95	4	184,06	—	—	3	71,70	63,19	134,89
50,01 - 75,00	5	214,88	100,62	—	315,50	3	200,40	—	—	2	14,48	100,62	115,10
75,01 - 100,00	3	237,76	—	—	237,76	3	237,76	—	—	—	—	—	—
100,01 - 150,00	4	485,92	—	—	485,92	4	485,92	—	—	—	—	—	—
150,01 - 200,00	1	186,01	—	—	186,01	1	186,01	—	—	—	—	—	—
200,01 - 250,00	1	217,00	—	—	217,00	1	217,00	—	—	—	—	—	—
250,01 - 500,00	1	423,79	—	—	423,79	1	423,79	—	—	—	—	—	—
500,01 - 1.000,00	2	1.545,12	—	—	1.545,12	2	1.545,12	—	—	—	—	—	—
1.000,01 - 2.500,00	1	1.157,00	—	—	1.157,00	1	1.157,00	—	—	—	—	—	—
oltre 2.500	—	—	—	—	—	—	—	—	—	—	—	—	—
TOTALE	6.434	23.798,84	4.265,10	907,62	28.971,56	4.538	18.921,79	224	786,86	1.220	4.197,34	3.310,25	7.507,59

C O L L I N A

Fino a 0,10	307	20,79	0,79	0,35	21,93	291	20,74	10	0,74	1	0,05	0,05	0,10
0,11 - 0,20	586	90,33	4,51	2,06	96,90	546	90,16	27	4,45	1	0,14	0,06	0,20
0,21 - 0,30	677	165,23	14,75	2,87	182,85	610	164,03	50	14,06	5	0,72	0,69	1,41
0,31 - 0,40	817	266,33	22,81	6,76	295,90	732	265,00	59	21,26	7	1,13	1,55	2,68
0,41 - 0,50	732	302,38	29,70	9,20	341,28	643	299,87	61	28,64	7	2,05	1,06	3,11
0,51 - 0,75	1.671	924,09	119,31	12,98	1.056,38	1.434	906,13	163	103,07	47	13,93	16,24	30,17
0,76 - 1,00	1.956	1.484,55	245,88	25,76	1.756,19	1.602	1.437,31	223	201,53	93	39,27	44,05	83,32
1,01 - 1,50	2.710	3.013,23	389,34	54,74	3.457,31	2.246	2.864,40	206	260,13	195	127,64	125,56	253,20
1,51 - 2,00	2.226	3.426,75	489,41	69,20	3.985,36	1.777	3.186,19	165	295,08	225	206,80	191,87	398,67
2,01 - 2,50	1.658	3.238,78	505,62	78,42	3.822,82	1.267	2.922,26	118	271,05	215	268,20	227,51	495,71
2,51 - 3,00	1.450	3.488,37	509,37	74,92	4.072,66	1.108	3.115,97	75	209,40	224	335,86	291,38	627,24
3,01 - 3,50	922	2.573,68	415,47	30,16	3.019,31	693	2.271,11	50	162,34	162	280,17	250,16	530,33
3,51 - 4,00	1.106	3.511,64	585,39	105,35	4.202,38	806	3.064,84	66	248,43	189	384,82	332,26	717,08
4,01 - 4,50	757	2.638,72	490,85	109,57	3.239,14	519	2.219,95	37	157,94	160	359,38	327,17	686,55
4,51 - 5,00	794	3.058,77	693,03	80,60	3.832,40	525	2.538,47	55	265,83	183	471,21	407,71	878,92
5,01 - 7,50	3.326	11.746,06	2.766,56	6.591,47	21.104,09	1.547	9.652,46	129	824,14	594	1.872,38	1.823,29	3.695,67
7,51 - 10,00	1.963	10.592,99	2.654,18	3.737,52	16.984,69	971	8.482,84	97	854,32	383	1.763,16	1.558,94	3.322,10
10,01 - 12,50	993	8.131,40	2.260,79	811,05	11.203,24	564	6.377,65	64	730,51	263	1.527,03	1.428,55	2.955,58
12,51 - 15,00	722	7.336,76	2.194,74	435,23	9.966,73	413	5.721,15	58	804,80	199	1.429,13	1.308,64	2.737,77
15,01 - 20,00	921	12.331,45	3.427,92	310,10	16.069,47	556	9.698,29	64	1.140,36	269	2.436,76	2.239,91	4.676,67
20,01 - 25,00	519	8.172,71	3.342,39	142,43	11.657,53	271	6.083,19	62	1.398,78	175	2.019,54	1.915,77	3.935,31
25,01 - 30,00	343	7.017,48	2.426,05	47,84	9.491,37	197	5.436,51	28	777,24	113	1.514,42	1.624,96	3.139,38
30,01 - 40,00	451	10.544,32	4.860,50	227,48	15.632,30	237	8.223,68	58	2.040,81	145	2.227,30	2.757,40	4.984,70
40,01 - 50,00	256	7.306,30	4.066,40	116,43	11.489,13	124	5.589,06	37	1.675,04	91	1.644,54	2.391,36	4.035,90
50,01 - 75,00	260	10.588,56	5.145,89	129,43	15.863,88	142	8.707,57	40	2.454,43	74	1.815,25	2.644,61	4.459,86
75,01 - 100,00	117	6.900,50	3.057,67	110,65	10.068,82	60	5.120,13	13	1.131,16	41	1.635,16	1.920,01	3.555,17
100,01 - 150,00	127	11.388,97	4.290,58	256,41	15.935,96	83	10.360,25	16	2.007,39	25	895,79	2.275,19	3.170,98
150,01 - 200,00	62	7.304,31	3.129,41	171,43	10.605,15	34	5.880,22	8	1.365,24	19	1.424,09	1.764,17	3.188,26
200,01 - 250,00	24	4.123,60	1.220,76	45,00	5.389,36	16	3.525,40	2	459,18	5	411,20	746,58	1.157,78
250,01 - 500,00	45	13.594,59	1.839,53	—	15.434,12	35	12.141,88	4	1.169,97	6	1.452,71	669,56	2.122,27
500,01 - 1.000,00	13	8.252,09	306,37	50,00	8.608,46	9	5.999,54	—	—	3	1.770,45	297,14	2.067,59
1.000,01 - 2.500,00	6	8.905,88	—	—	8.905,88	6	8.905,88	—	—	—	—	—	—
oltre 2.500	5	26.368,57	—	—	26.368,57	5	26.368,57	—	—	—	—	—	—
TOTALE	28.522	208.810,18	51.505,97	13.845,41	274.161,56	20.069	177.640,70	2.045	21.077,32	4.119	28.330,28	29.583,40	57.913,68

Segue Tav. 6 — Aziende per classe di superficie e titolo di possesso dei terreni

Superficie in ettari

Segue C — PER ZONA ALTIMETRICA

CLASSI DI SUPERFICIE DELLE AZIENDE Ettari	T O T A L E					SOLO PROPRIETÀ		SOLO AFFITTO		PARTE IN PROPRIETÀ E PARTE IN AFFITTO				
	Aziende	Superficie				Aziende	Superficie	Aziende	Superficie	Aziende	Superficie			
		proprietà	affitto	altri titoli	Totale						proprietà	affitto	Totale	
P I A N U R A														
Fino a 0,10	147	10,40	0,67	0,38	11,45	133	10,40	9	0,67	—	—	—	—	—
0,11 - 0,20 .	653	101,36	6,37	0,65	108,38	612	101,21	34	6,12	2	0,15	0,25	0,40	0,40
0,21 - 0,30 .	1.260	252,44	64,25	4,15	320,84	950	251,00	284	62,98	9	1,23	1,27	2,50	2,50
0,31 - 0,40 .	1.368	416,58	44,50	5,67	466,75	1.217	414,14	122	42,38	12	2,24	2,12	4,36	4,36
0,41 - 0,50 .	1.341	487,30	105,05	13,26	605,61	1.076	483,46	219	101,45	16	3,84	3,39	7,23	7,23
0,51 - 0,75 .	5.682	2.631,22	852,43	59,61	3.543,26	4.160	2.597,32	1.318	818,51	105	31,90	33,92	65,82	65,82
0,76 - 1,00 .	2.570	1.856,96	378,21	67,74	2.302,91	1.978	1.763,76	294	271,04	217	88,67	105,49	194,16	194,16
1,01 - 1,50 .	4.820	5.121,46	655,55	233,96	6.010,97	3.876	4.831,37	331	413,95	401	265,81	237,30	503,11	503,11
1,51 - 2,00 .	2.841	4.231,43	593,31	230,32	5.055,06	2.195	3.895,74	194	355,54	303	297,91	233,89	531,80	531,80
2,01 - 2,50 .	2.279	4.416,25	531,90	316,56	5.264,71	1.763	4.079,38	136	318,13	215	282,06	207,53	489,59	489,59
2,51 - 3,00 .	1.608	3.716,75	480,82	261,34	4.458,91	1.243	3.438,95	100	286,20	152	232,73	185,86	418,59	418,59
3,01 - 3,50 .	1.080	2.803,37	414,11	295,18	3.512,66	762	2.476,64	71	231,45	136	270,83	174,77	445,60	445,60
3,51 - 4,00 .	1.122	3.362,92	544,01	336,29	4.243,22	824	3.106,46	91	348,68	105	206,55	190,18	396,73	396,73
4,01 - 4,50 .	774	2.642,21	302,95	361,80	3.306,96	549	2.347,85	23	99,44	104	244,84	199,60	444,44	444,44
4,51 - 5,00 .	786	3.021,33	492,61	277,23	3.791,17	569	2.744,96	60	292,31	88	231,50	191,07	422,57	422,57
5,01 - 7,50 .	4.774	12.578,82	1.954,58	16.345,40	30.878,80	1.795	11.244,35	151	957,46	312	1.014,87	930,12	1.944,99	1.944,99
7,51 - 10,00 .	3.307	10.803,08	2.313,53	15.027,80	28.144,41	1.034	9.029,10	107	955,47	263	1.136,32	1.159,54	2.295,86	2.295,86
10,01 - 12,50 .	1.182	8.586,84	2.015,42	2.710,50	13.312,76	646	7.310,99	82	941,89	158	913,65	877,50	1.791,15	1.791,15
12,51 - 15,00 .	841	7.754,48	2.204,44	1.647,84	11.606,76	481	6.665,94	81	1.132,75	129	871,73	905,20	1.776,93	1.776,93
15,01 - 20,00 .	998	11.674,93	4.315,02	1.364,83	17.354,78	542	9.405,90	118	2.080,58	229	2.005,38	2.001,96	4.007,34	4.007,34
20,01 - 25,00 .	648	9.920,26	3.962,11	798,52	14.680,89	368	8.362,45	92	2.069,25	137	1.357,51	1.757,96	3.115,47	3.115,47
25,01 - 30,00 .	773	14.970,06	4.921,85	1.628,36	21.520,27	486	13.570,98	117	3.209,28	105	1.292,26	1.616,48	2.908,74	2.908,74
30,01 - 40,00 .	716	16.833,30	6.283,82	1.357,49	24.474,61	432	14.684,61	88	3.008,48	140	1.944,61	2.952,45	4.897,06	4.897,06
40,01 - 50,00 .	317	9.488,36	4.619,59	139,78	14.247,73	178	7.994,32	54	2.431,94	77	1.383,85	2.081,15	3.465,00	3.465,00
50,01 - 75,00 .	399	14.987,41	8.818,01	360,58	24.166,00	195	11.799,22	64	3.953,13	126	2.937,85	4.618,22	7.556,07	7.556,07
75,01 - 100,00 .	190	9.402,10	6.663,29	352,82	16.418,21	89	7.737,42	46	3.952,38	47	1.347,19	2.694,27	4.041,46	4.041,46
100,01 - 150,00 .	190	14.472,97	8.241,97	539,14	23.254,08	98	12.077,91	42	5.052,43	41	1.937,61	3.067,86	5.005,47	5.005,47
150,01 - 200,00 .	81	9.496,22	4.694,37	23,10	14.213,69	47	8.342,05	20	3.451,39	12	920,30	1.137,21	2.057,51	2.057,51
200,01 - 250,00 .	44	7.212,05	2.492,82	128,49	9.833,36	28	6.214,16	5	1.105,34	9	704,54	1.387,48	2.092,02	2.092,02
250,01 - 500,00 .	66	13.088,46	8.677,78	506,95	22.273,19	32	10.631,13	14	4.584,50	16	1.931,96	3.811,31	5.743,27	5.743,27
500,01 - 1.000,00 .	14	6.705,13	2.122,42	—	8.827,55	7	4.750,65	2	1.106,45	5	1.954,48	1.015,97	2.970,45	2.970,45
1.000,01 - 2.500,00 .	4	2.901,68	1.032,00	1.370,49	5.304,17	2	2.856,86	1	1.032,00	—	—	—	—	—
oltre 2.500	1	2.607,34	—	—	2.607,34	1	2.607,34	—	—	—	—	—	—	—
TOTALE	42.876	218.655,47	80.799,76	46.766,23	346.121,46	28.368	187.828,02	4.370	44.673,57	3.671	25.814,37	33.781,32	59.595,69	59.595,69

TAV. 7 — Aziende per classe di supe

CLASSI DI SUPERFICIE DELLE AZIENDE <i>Ettari</i>	AZIENDE COSTI- TUTE DA UN UNICO CORPO		AZIENDE I CUI TERRENI S															
	Aziende	Superficie	2		3		4		5		6		7		8		9	
			Aziende	Superficie	Aziende	Superficie	Aziende	Superficie	Aziende	Superficie	Aziende	Superficie	Aziende	Superficie	Aziende	Superficie	Aziende	Superficie
Fino a 0,10	520	38,30	15	0,97	—	—	—	—	—	—	—	—	—	—	—	—	—	—
0,11 - 0,20	1.273	210,46	86	14,23	17	2,90	1	0,16	—	—	—	—	—	—	—	—	—	—
0,21 - 0,30	1.873	486,29	140	37,79	34	9,27	6	1,73	2	0,56	—	—	—	—	—	—	—	—
0,31 - 0,40	2.139	740,62	245	88,44	35	12,77	5	1,79	2	0,80	—	—	—	—	—	—	—	—
0,41 - 0,50	1.835	838,22	316	146,48	55	25,72	8	3,89	3	1,48	1	0,50	1	0,44	—	—	—	—
0,51 - 0,75	6.469	4.033,62	1.019	649,12	202	130,22	55	35,60	8	5,20	1	0,55	1	0,56	2	1,28	2	—
0,76 - 1,00	3.070	2.751,23	1.402	1.265,19	374	338,26	95	87,47	8	7,22	7	6,54	2	1,93	3	2,71	1	—
1,01 - 1,50	4.546	5.679,51	2.377	3.009,00	858	1.097,84	280	364,54	84	107,96	27	35,87	12	15,78	5	6,21	—	—
1,51 - 2,00	2.368	4.250,39	1.897	3.380,63	903	1.609,85	331	588,63	125	220,20	63	113,89	12	21,33	9	16,26	4	—
2,01 - 2,50	1.710	3.967,48	1.258	2.906,64	832	1.900,68	342	780,08	153	352,72	82	189,33	30	69,60	7	15,85	5	—
2,51 - 3,00	1.284	3.582,74	902	2.518,87	681	1.909,93	331	926,11	169	472,03	86	238,10	40	110,74	14	38,71	8	—
3,01 - 3,50	691	2.247,86	579	1.886,78	435	1.427,50	282	924,96	149	489,73	71	233,75	43	141,89	27	87,82	16	—
3,51 - 4,00	897	3.409,24	577	2.194,55	454	1.723,68	284	1.077,51	158	598,32	81	306,54	46	173,52	22	83,45	10	—
4,01 - 4,50	495	2.115,60	370	1.583,25	362	1.551,54	213	910,68	137	589,27	71	302,27	39	166,53	28	119,14	12	—
4,51 - 5,00	599	2.903,10	369	1.783,57	342	1.650,15	227	1.090,93	125	602,70	78	375,63	28	135,63	18	85,97	9	—
5,01 - 7,50	4.316	28.018,37	1.684	10.837,98	997	6.263,42	633	3.927,97	430	2.673,87	283	1.752,72	163	1.028,97	115	728,17	59	—
7,51 - 10,00	2.367	20.015,31	1.294	11.095,37	751	6.515,93	421	3.671,39	275	2.397,23	177	1.555,38	109	947,72	74	651,68	41	—
10,01 - 12,50	757	8.603,55	485	5.430,46	390	4.387,89	213	2.405,08	168	1.891,17	114	1.268,85	66	740,86	40	449,81	32	—
12,51 - 15,00	560	7.781,29	354	4.874,41	244	3.350,32	169	2.324,24	114	1.576,56	71	978,08	45	620,62	29	402,13	16	—
15,01 - 20,00	672	11.778,84	419	7.300,62	270	4.667,31	223	3.876,26	138	2.381,38	95	1.630,33	54	939,41	43	747,81	24	—
20,01 - 25,00	439	9.960,99	233	5.240,18	182	4.116,71	116	2.605,07	72	1.621,60	60	1.327,26	28	629,96	15	342,82	11	—
25,01 - 30,00	586	16.387,62	188	5.164,56	124	3.413,30	65	1.811,30	64	1.749,18	39	1.092,61	20	556,58	16	443,60	4	—
30,01 - 40,00	524	17.852,92	235	8.119,13	146	5.034,00	75	2.634,14	63	2.174,57	37	1.292,94	26	901,72	24	819,52	13	—
40,01 - 50,00	192	8.623,21	131	5.860,65	80	3.573,72	64	2.860,66	30	1.387,28	22	980,46	15	675,92	9	407,01	10	—
50,01 - 75,00	253	15.435,02	138	8.300,54	95	5.799,95	52	3.089,64	42	2.595,12	15	986,02	15	520,02	13	771,54	6	—
75,01 - 100,00	121	10.442,65	65	5.564,58	43	3.779,90	22	1.927,02	17	1.421,26	12	1.015,16	7	605,67	10	873,21	3	—
100,01 - 150,00	146	17.937,24	49	5.996,75	43	5.353,10	23	2.892,73	11	1.394,72	12	1.497,51	9	1.133,04	3	352,43	2	—
150,01 - 200,00	61	10.500,26	23	3.971,89	24	4.246,50	11	1.963,63	5	873,90	8	1.328,47	2	367,28	—	—	2	—
200,01 - 250,00	25	5.488,92	17	3.801,46	12	2.635,67	7	1.688,34	1	225,00	1	247,00	1	248,98	—	—	1	—
250,01 - 500,00	32	10.360,58	24	7.977,68	25	8.572,11	9	3.112,58	3	1.070,05	4	1.461,49	4	1.509,43	1	350,00	1	—
500,01 - 1.000,00	5	3.709,98	4	2.479,00	—	—	—	—	4	2.264,37	3	3.011,65	1	510,89	—	—	—	—
1.000,01 - 2.500,00	4	5.293,25	—	—	1	1.328,00	1	1.157,14	—	—	—	—	—	—	—	—	—	—
oltre 2.500	—	—	—	—	—	—	—	—	—	—	—	—	—	—	—	—	—	—
TOTALE	40.829	245.444,66	16.895	123.480,77	9.011	86.428,54	4.568	51.005,64	2.560	31.892,73	1.520	22.526,75	822	15.076,94	528	7.797,44	292	4.811

A - I

B - PER F
CONDUZIONE D

Fino a 0,10	488	35,99	14	0,91	—	—	—	—	—	—	—	—	—	—	—	—	—	—
0,11 - 0,20	1.153	191,38	83	13,77	14	2,38	1	0,16	—	—	—	—	—	—	—	—	—	—
0,21 - 0,30	1.683	437,49	134	36,18	32	8,67	6	1,73	2	0,56	—	—	—	—	—	—	—	—
0,31 - 0,40	1.882	654,41	221	79,93	34	12,37	3	1,08	2	0,80	—	—	—	—	—	—	—	—
0,41 - 0,50	1.630	744,95	290	134,60	53	24,81	6	2,89	3	1,48	1	0,50	1	0,44	—	—	—	—
0,51 - 0,75	5.772	3.599,63	925	588,52	191	123,33	50	32,48	8	5,20	1	0,55	1	0,56	2	1,28	1	—
0,76 - 1,00	2.716	2.435,79	1.248	1.124,74	332	300,96	92	84,71	7	6,44	5	4,54	2	1,93	3	2,71	1	—
1,01 - 1,50	3.917	4.895,23	2.123	2.687,37	787	1.006,77	263	343,45	77	99,16	25	33,53	10	13,52	5	6,21	—	—
1,51 - 2,00	2.021	3.629,68	1.687	3.007,72	811	1.443,91	304	540,78	119	209,91	59	106,26	10	18,24	9	16,26	4	—
2,01 - 2,50	1.447	3.352,11	1.105	2.554,47	748	1.709,06	305	695,39	143	330,06	76	175,47	30	69,60	7	15,85	5	—
2,51 - 3,00	1.075	3.001,27	786	2.197,47	620	1.739,36	297	831,40	156	436,48	79	218,65	39	107,95	12	33,33	8	—
3,01 - 3,50	569	1.848,83	519	1.690,05	398	1.307,12	261	857,92	137	450,11	65	214,36	38	125,07	27	87,82	16	—
3,51 - 4,00	754	2.866,51	515	1.960,96	394	1.497,62	257	975,94	152	576,02	78	295,50	45	169,52	21	79,45	10	—
4,01 - 4,50	407	1.737,79	319	1.364,10	329	1.410,58	195	835,12	124	533,30	66	281,13	37	158,28	24	102,07	11	—
4,51 - 5,00	504	2.440,75	322	1.556,31	309	1.492,54	200	961,04	113	544,77	72	346,97	24	116,87	17	80,97	8	—
5,01 - 7,50	4.005	26.058,82	1.554	10.036,38	891	5.604,63	577	3.588,30	393	2.450,48	254	1.573,66	151	951,35	111	702,31	55	34
7,51 - 10,00	2.177	18.340,83	1.221	10.463,05	706	6.126,02	390	3.396,42	254	2.217,36	165	1.450,55	101	881,67	69	604,19	40	34
10,01 - 12,50	608	6.914,04	440	4.932,56	353	3.970,89	192	2.170,38	144	1.621,49	105	1.163,98	60	671,43	36	405,65	30	32
12,51 - 15,00	457	6.347,88	308	4.243,97	222	3.045,67	152	2.087,05	96	1.329,62	65	891,90	40	550,13	27	374,33	15	20
15,01 - 20,00	508	8.896,09	371	6.446,69	241	4.154,89	205	3.567,80	123	2.119,65	78	1.335,96	48	829,12	36	627,60	17	28
20,01 - 25,00	330	7.497,27	194	4.367,62	158	3.580,22	103	2.312,38	69	1.557,16	51	1.133,06	23	514,92	14	320,51	9	20
25,01 - 30,00	464	12.972,13	153	4.221,83	101	2.786,45	51	1.416,55	56	1.532,38	34	951,56	20	556,58	13	356,48	4	11
30,01 - 40,00	369	12.463,07	177	6.073,14	119	4.088,33	56	1.957,98	50	1								

ammentazione in corpi di terreno

ari

AMMENTATI IN CORPI

T O T A L E

10		11 - 15			16 - 20			21 - 25			26 - 50			oltre 50			T O T A L E		
Superficie	Aziende	Corpi	Superficie	Aziende	Corpi	Superficie	Aziende	Corpi	Superficie	Aziende	Corpi	Superficie	Aziende	Corpi	Superficie	Aziende	Corpi	Superficie	
—	—	—	—	—	—	—	—	—	—	—	—	—	—	—	—	535	550	39,27	
—	—	—	—	—	—	—	—	—	—	—	—	—	—	—	—	1.377	1.500	227,75	
—	—	—	—	—	—	—	—	—	—	—	—	—	—	—	—	2.055	2.289	535,64	
—	—	—	—	—	—	—	—	—	—	—	—	—	—	—	—	2.427	2.772	844,73	
—	—	—	—	—	—	—	—	—	—	—	—	—	—	—	—	2.219	2.692	1.016,73	
0,60	—	—	—	—	—	—	—	—	—	—	—	—	—	—	—	7.760	9.430	4.858,13	
0,90	—	—	—	—	—	—	—	—	—	—	—	—	—	—	—	4.963	7.515	4.462,45	
1,34	2	22	2,29	1	20	1,50	—	—	—	—	—	—	—	—	—	8.193	13.752	10.321,84	
7,38	3	36	5,84	—	—	—	—	—	—	—	—	—	—	—	—	5.719	11.466	10.221,99	
11,55	4	47	9,05	—	—	—	—	—	—	—	—	—	—	—	—	4.428	9.755	10.214,50	
11,16	2	22	5,50	—	—	—	—	—	—	—	—	—	—	—	—	3.521	8.342	9.836,02	
26,54	9	104	29,52	—	—	—	—	—	—	—	—	—	—	—	—	2.310	6.298	7.548,40	
33,94	10	118	37,36	—	—	—	1	24	3,85	—	—	—	—	—	—	2.549	6.645	9.680,44	
69,13	13	153	56,08	1	16	4,30	1	24	4,16	—	—	—	—	—	—	1.758	5.242	7.523,55	
42,29	9	105	42,64	1	16	4,70	—	—	—	—	—	—	—	—	—	1.814	4.996	8.760,34	
324,85	65	805	402,25	6	104	39,90	—	—	—	2	60	10,80	—	—	—	8.805	21.136	56.384,33	
275,25	52	654	452,75	8	144	67,19	—	—	—	2	62	15,53	—	—	—	5.603	14.233	48.017,72	
288,98	33	413	364,29	9	153	101,32	1	22	12,32	1	30	10,67	—	—	—	2.335	7.221	26.311,39	
269,00	36	454	495,18	7	125	98,58	1	22	12,57	1	28	14,00	—	—	—	1.667	5.192	23.015,83	
557,66	32	405	562,02	4	78	70,90	4	94	66,06	2	60	37,75	—	—	—	2.012	6.367	35.025,03	
603,82	18	231	403,85	10	186	223,67	1	22	25,00	1	28	21,60	1	80	20,40	1.214	3.867	27.393,72	
388,30	11	144	306,08	2	38	55,19	3	67	79,83	1	35	28,00	—	—	—	1.137	2.876	31.586,82	
524,31	16	204	560,15	6	108	201,42	3	75	116,87	2	74	63,29	—	—	—	1.185	3.371	40.726,26	
501,89	11	142	508,54	3	54	139,30	1	22	49,27	1	26	46,35	—	—	—	580	1.853	26.055,81	
891,79	16	207	974,97	3	54	199,91	—	—	—	2	65	126,76	—	—	—	664	2.051	40.345,38	
245,28	3	40	259,15	2	40	160,22	—	—	—	2	59	166,78	—	—	—	310	950	26.724,79	
701,24	3	39	379,85	3	56	345,30	1	25	114,24	6	208	823,29	4	331	520,62	321	1.416	39.675,96	
182,00	4	48	681,56	—	—	—	1	23	188,21	2	60	338,33	—	—	—	144	469	25.004,85	
—	1	12	226,97	1	20	234,20	1	25	235,53	1	32	203,64	—	—	—	69	239	15.439,72	
707,05	1	15	475,37	3	59	1.102,10	2	50	759,66	—	—	—	1	65	413,00	112	484	38.131,10	
—	1	12	596,00	2	36	1.250,33	1	25	623,70	3	100	2.122,40	—	—	—	29	256	18.981,13	
—	—	—	—	2	40	2.167,00	—	—	—	—	—	—	2	260	3.533,05	11	317	15.367,05	
4.885,00	—	—	—	3	56	14.388,57	1	25	2.607,34	—	—	—	1	168	7.095,00	6	259	28.975,91	
11.551,25	355	4.432	7.837,26	77	1.403	20.855,60	23	545	4.898,61	29	927	4.029,19	9	904	11.582,07	77.832	165.801	649.254,58	

ONDUZIONE

OLTIVATORE

—	—	—	—	—	—	—	—	—	—	—	—	—	—	—	—	502	516	36,90
—	—	—	—	—	—	—	—	—	—	—	—	—	—	—	—	1.251	1.365	207,69
—	—	—	—	—	—	—	—	—	—	—	—	—	—	—	—	1.857	2.081	484,63
—	—	—	—	—	—	—	—	—	—	—	—	—	—	—	—	2.142	2.448	748,59
—	—	—	—	—	—	—	—	—	—	—	—	—	—	—	—	1.984	2.421	909,67
—	—	—	—	—	—	—	—	—	—	—	—	—	—	—	—	6.951	8.473	4.352,24
—	—	—	—	—	—	—	—	—	—	—	—	—	—	—	—	4.406	6.688	3.962,82
1,34	2	22	2,29	1	20	1,50	—	—	—	—	—	—	—	—	—	7.211	12.273	9.090,37
7,38	3	36	5,84	—	—	—	—	—	—	—	—	—	—	—	—	5.031	10.247	8.993,57
9,15	4	47	9,05	—	—	—	—	—	—	—	—	—	—	—	—	3.874	8.690	8.931,73
11,16	2	22	5,50	—	—	—	—	—	—	—	—	—	—	—	—	3.078	7.452	8.604,70
26,54	9	104	29,52	—	—	—	—	—	—	—	—	—	—	—	—	2.047	5.730	6.689,39
30,41	8	95	29,69	—	—	—	1	24	3,85	—	—	—	—	—	—	2.243	5.994	8.523,95
69,13	11	127	47,65	1	16	4,30	1	24	4,16	—	—	—	—	—	—	1.541	4.705	6.594,86
37,69	7	81	33,11	1	16	4,70	—	—	—	—	—	—	—	—	—	1.585	4.425	7.653,75
304,81	58	711	361,20	6	104	39,90	—	—	—	1	26	5,20	—	—	—	8.105	19.354	52.025,79
265,60	49	617	427,59	8	144	67,19	—	—	—	2	62	15,53	—	—	—	5.213	13.309	44.604,30
288,98	30	374	329,87	8	137	91,27	1	22	12,32	1	30	10,67	—	—	—	2.034	6.466	22.918,39
256,21	32	403	436,99	7	125	98,58	1	22	12,57	1	28	14,00	—	—	—	1.442	4.616	19.893,80
434,21	28	353	487,08	4	78	70,90	4	94	66,06	2	60	37,75	—	—	—	1.690	5.488	29.358,86
538,72	14	180	313,71	10	186	223,67	1	22	25,00	1	28	21,60	—	—	—	1.001	3.265	22.614,65
304,13	9	118	250,75	2	38	55,19	2	43	51,76	1	35	28,00	—	—	—	921	2.385	25.594,46
420,24	14	175	489,96	5	88	166,27	2	50	77,40	1	38	32,53	—	—	—	889	2.624	30.402,34
267,84	11	142	508,54	2	34	94,30	—	—	—	1	26	46,35	—	—	—	397	1.348	17.778,38
436,24	11	142	667,69	2	36	127,91	—	—	—	1	31	66,89	—	—	—	414	1.333	25.082,04
245,28	2	26	167,04	1	20	77,51	—	—	—	—	—	—	—	—	—	147	487	12.602,24
217,22	1	13	133,38	1	18	103,45	—	—	—	2	70	261,29	1	150	141,08	122	544	14.942,41
—	1	11	155,30	—	—	—	—	—	—	—	—	—	—	—	—	23	60	3.873,75
—	—	—	—	—	—	—	—	—	—	—	—	—	—	—	—	5	10	1.118,65
257,62	—	—	—	—	—	—	—	—	—	—	—	—	—	—	—	9	29	2.697,01
—	—	—	—	—	—	—	—	—	—	—	—	—	—	—	—	—	—	—
—	—	—	—	—	—	—	—	—	—	—	—	—	—	—	—	—	—	—
4.429,90	306	3.799	4.891,75	59	1.060	1.226,64	13	301	253,12	14	434	539,81	1	150	141,08	68.115	144.826	401.291,93

Seque Tav. 7 — Aziende per classe di super

Sup

CLASSI DI SUPERFICIE DELLE AZIENDE Ettari	AZIENDE COSTI- TUTE DA UN UNICO CORPO		AZIENDE I CUI TERRENI SO															
	Aziende	Superficie	2		3		4		5		6		7		8		9	
			Aziende	Superficie	Aziende	Superficie	Aziende	Superficie	Aziende	Superficie	Aziende	Superficie	Aziende	Superficie	Aziende	Superficie	Aziende	Superficie
Fino a 0,10	297	21,34	10	0,59	—	—	—	—	—	—	—	—	—	—	—	—	—	—
0,11 - 0,20	522	86,21	53	8,85	10	1,68	1	0,16	—	—	—	—	—	—	—	—	—	—
0,21 - 0,30	568	152,87	80	21,95	25	6,90	4	1,13	—	—	—	—	—	—	—	—	—	—
0,31 - 0,40	656	236,91	129	47,28	26	9,55	4	1,45	1	0,40	—	—	—	—	1	0,31	—	—
0,41 - 0,50	541	251,91	148	69,37	36	16,67	4	1,91	2	0,98	—	—	—	1	0,44	—	—	—
0,51 - 0,75	1 171	738,52	362	229,55	99	63,31	30	19,14	4	2,60	—	—	—	—	—	2	1,28	2
0,76 - 1,00	1 247	1.116,11	479	431,48	171	154,48	47	43,22	4	3,37	3	2,84	1	0,93	2	1,86	1	1
1,01 - 1,50	1 430	1.810,13	761	979,12	335	432,79	114	146,30	44	55,74	16	20,76	3	3,91	4	4,71	—	—
1,51 - 2,00	921	1.651,45	730	1.306,19	341	613,21	142	253,24	55	95,26	23	41,12	7	12,36	4	6,89	1	1
2,01 - 2,50	576	1.323,70	512	1.187,95	328	753,35	129	293,27	66	155,47	30	70,02	11	25,59	1	2,20	2	4
2,51 - 3,00	470	1.319,71	414	1.161,60	292	822,10	141	395,90	70	197,89	35	97,60	13	36,57	6	16,45	5	13
3,01 - 3,50	255	332,23	229	749,64	187	613,51	113	373,12	60	197,26	29	94,87	20	65,18	16	51,94	7	22
3,51 - 4,00	337	1.284,55	265	1.007,20	218	828,72	131	457,81	70	264,51	37	139,93	22	82,34	10	37,57	6	22
4,01 - 4,50	185	791,40	168	718,58	161	690,22	97	415,87	63	270,14	29	123,64	18	75,78	12	50,93	4	16
4,51 - 5,00	211	1.023,06	180	869,68	169	815,50	110	528,51	56	270,06	37	177,28	13	63,03	7	33,22	5	24
5,01 - 7,50	1 352	8 653,02	675	4.345,01	468	2.911,54	306	1.907,35	197	1.225,31	119	736,25	77	484,62	50	318,24	27	173
7,51 - 10,00	526	4.548,34	474	4.048,88	344	3 003,33	215	1.887,86	135	1 173,08	92	808,92	56	491,47	45	392,29	21	185
10,01 - 12,50	261	2 969,10	186	2.094,70	172	1.942,87	105	1.184,16	82	917,86	63	708,14	43	474,59	23	259,84	16	180
12,51 - 15,00	196	2 732,76	151	2 081,48	111	1.528,55	73	996,15	54	740,76	46	637,15	23	315,30	14	194,26	9	125
15,01 - 20,00	238	4.189,61	186	3.275,89	132	2 282,40	105	1.817,88	71	1.222,31	61	1.046,02	31	540,14	29	497,07	14	246
20,01 - 25,00	125	2.815,13	97	2.181,49	87	1 950,05	55	1.237,19	41	925,73	36	787,70	16	358,04	7	158,55	6	141
25,01 - 30,00	96	2.655,58	67	1.847,66	50	1.385,10	29	815,28	31	838,51	23	642,66	11	306,77	9	249,89	3	81
30,01 - 40,00	139	4 808,72	92	3.197,07	69	2 386,04	37	1.290,28	25	882,26	23	797,20	15	519,52	12	406,94	7	234
40,01 - 50,00	63	2 820,98	58	2 594,99	39	1.737,61	32	1.421,87	16	756,03	10	426,08	7	316,02	4	175,32	5	218
50,01 - 75,00	83	5.000,86	46	2.812,71	41	2.571,36	23	1.371,58	20	1.213,48	7	425,57	5	330,69	8	473,10	4	227
75,01 - 100,00	34	2.955,61	20	1.716,66	17	1.497,22	12	1.040,57	9	723,08	8	676,80	3	263,76	6	521,16	2	182
100,01 - 150,00	38	4.752,67	23	2.869,36	19	2.402,46	13	1.635,79	4	505,08	4	567,11	5	637,00	3	352,43	1	128
150,01 - 200,00	20	3.389,70	11	1.873,16	8	1.336,63	6	1.085,15	5	873,90	4	638,20	1	174,97	—	—	—	—
200,01 - 250,00	7	1.580,31	3	650,55	7	1.511,56	3	720,35	—	—	1	247,00	1	248,98	—	—	—	—
250,01 - 500,00	9	2.873,33	8	2.564,45	8	2 822,41	3	892,32	2	665,73	3	1.037,70	2	771,00	1	350,00	—	—
500,01 - 1.000,00	2	1.414,78	—	—	—	—	2	1.135,00	2	1.523,08	—	—	2	1.126,73	—	—	—	—
1.000,01 - 2.500,00	2	2.732,39	—	—	—	—	1	1.157,14	—	—	1	1.888,61	—	—	—	—	—	—
oltre 2.500	—	—	—	—	—	—	—	—	—	—	—	—	—	—	—	—	—	—
TOTALE	12.578	73.532,99	6 617	46.943,09	3 970	37.091,12	2.091	24.566,95	1.189	15.699,88	740	12.839,20	407	7.728,73	276	4.556,45	149	2.233,

Seque C - PER Z

C

Fino a 0,10	146	11,40	1	0,05	—	—	—	—	—	—	—	—	—	—	—	—	—	—
0,11 - 0,20	632	105,03	21	3,35	—	—	—	—	—	—	—	—	—	—	—	—	—	—
0,21 - 0,30	1.216	309,11	40	10,63	3	0,80	1	0,30	—	—	—	—	—	—	—	—	—	—
0,31 - 0,40	1.276	433,92	85	30,29	5	1,80	1	0,34	—	0,40	—	—	—	—	—	—	—	—
0,41 - 0,50	1.208	545,07	119	53,84	12	5,72	1	0,48	1	0,50	—	—	—	—	—	—	—	—
0,51 - 0,75	5.123	3.185,43	478	305,37	61	39,32	16	10,83	2	1,20	1	0,55	1	0,56	—	—	—	—
0,76 - 1,00	1.678	1.500,81	746	571,05	110	98,13	27	24,44	4	3,85	3	2,78	1	1,00	1	0,85	—	—
1,01 - 1,50	2.954	3.660,90	1 404	1.756,86	354	450,32	83	108,88	14	18,69	4	5,73	5	6,81	1	1,50	—	—
1,51 - 2,00	1.332	2.390,59	962	1.701,32	406	711,52	103	182,34	19	34,22	10	18,05	1	1,96	5	9,37	2	3,6
2,01 - 2,50	1 080	2.518,97	629	1.449,15	380	863,68	123	280,33	46	104,07	17	38,97	3	7,24	—	—	1	2,3
2,51 - 3,00	776	2.155,37	390	1 078,58	269	746,59	103	285,73	46	125,48	20	55,63	1	2,58	3	8,95	—	—
3,01 - 3,50	422	1.369,19	294	954,43	190	620,74	100	325,90	45	146,95	17	55,28	6	19,78	2	6,85	2	6,9
3,51 - 4,00	534	2.025,01	255	964,24	174	655,98	83	313,28	46	172,96	21	77,91	7	26,44	2	7,40	—	—
4,01 - 4,50	298	1.272,29	185	791,16	149	637,02	75	320,25	29	124,77	18	75,52	12	51,93	3	12,42	2	8,8
4,51 - 5,00	373	1.807,57	154	742,11	109	523,56	78	372,27	39	187,00	21	100,27	7	34,34	4	19,16	—	—
5,01 - 7,50	2 899	18.944,84	944	6.095,55	422	2.671,66	222	1.369,40	131	813,19	75	465,55	35	229,23	18	113,47	12	76,0
7,51 - 10,00	1 816	15.251,87	795	6.825,58	362	3.132,66	144	1.275,84	84	735,14	47	407,66	32	277,33	14	126,84	7	61,4
10,01 - 12,50	481	5.463,90	274	3 050,72	195	2.188,56	89	1.006,79	70	791,59	32	354,03	13	150,06	10	111,15	7	76,4
12,51 - 15,00	349	4.835,49	189	2.598,10	119	1.630,43	82	1.133,67	45	679,89	20	269,03	14	193,59	9	126,64	3	40,9
15,01 - 20,00	425	7.432,01	218	3.767,34	128	2.206,29	108	1.892,93	51	887,63	24	411,05	18	310,72	8	141,77	9	145,1
20,01 - 25,00	306	6.965,60	130	2.923,29	85	1.943,96	56	1.256,43	25	564,05	18	400,95	11	247,92	7	161,96	4	87,0
25,01 - 30,00	488	13.672,60	120	3.288,20	66	1.811,38	32	886,11	31	856,02	13	370,15	9	249,81	7	193,71	1	29,0
30,01 - 40,00	379	12.827,80	139	4.789,45	75	2.581,91	38	1.343,86	35	1.188,02	14	495,74	11	382,20	9	312,58	6	196,7
40,01 - 50,00	128	5.753,03	72	3.221,66	40	1.792,27	30	1.347,93	14	631,25	12	554,38	7	307,30	5	231,69	5	222,8
50,01 - 75,00	169	10.374,16	90	5.360,41	54	3.228,59	29	1.718,06	22	1.381,6								

TAV. 8 — Aziende per classe di superficie e principali coltivazioni praticate (a)

CLASSI DI SUPERFICIE DELLE AZIENDE Ettari		AZIENDE CHE PRATICANO LA COLTIVAZIONE DI															
		TOTALE		Frumento					Foraggiere					Vite			
		Aziende	Superficie	Superficie		Prati avvicendati ed erbai		Prati permanenti e pascoli		Coltura specializzata (vigneto)		Coltura promiscua					
				Aziende	totale delle aziende	a frumento	Aziende	totale delle aziende	a prati avvicendati ed erbai	Aziende	totale delle aziende	a prati permanenti e pascoli	Aziende	totale delle aziende	a vigneto	Aziende	Superficie totale delle aziende
A - TOTALE																	
Fino a 0,10	535	39,27	36	2,73	2,65	1	0,10	0,10	19	1,29	1,14	113	8,65	8,05	7	0,62	
0,11 - 0,20	1.377	227,75	176	29,12	26,95	3	0,51	0,38	61	10,06	8,77	415	69,51	64,59	28	4,89	
0,21 - 0,30	2.055	535,64	336	89,33	77,76	12	3,16	2,10	97	26,10	19,19	675	174,19	156,22	60	16,42	
0,31 - 0,40	2.427	844,73	535	187,88	166,44	13	4,58	3,33	102	36,19	28,10	882	299,03	270,27	70	25,18	
0,41 - 0,50	2.219	1.016,73	607	283,19	234,32	20	9,68	4,54	102	47,41	33,75	741	336,00	278,86	64	29,58	
0,51 - 0,75	7.760	4.858,13	2.093	1.320,24	1.059,16	38	24,29	14,49	321	204,33	129,83	3.554	2.222,26	1.973,38	169	104,66	
0,76 - 1,00	4.963	4.462,45	2.067	1.875,65	1.316,84	45	41,00	22,03	343	312,43	190,42	1.628	1.455,65	995,60	154	138,93	
1,01 - 1,50	8.193	10.321,84	3.804	4.835,28	3.142,10	113	146,17	59,64	685	882,28	442,58	3.083	3.866,51	2.487,11	271	347,31	
1,51 - 2,00	5.719	10.221,99	3.307	5.942,62	3.262,06	143	258,29	84,68	696	1.249,83	598,42	2.060	3.647,12	1.879,01	256	458,66	
2,01 - 2,50	4.428	10.214,50	2.838	6.562,31	3.575,07	146	336,23	110,24	579	1.329,59	601,10	1.577	3.625,28	1.585,16	165	385,08	
2,51 - 3,00	3.521	9.836,02	2.474	6.929,87	3.510,47	180	504,12	157,74	539	1.516,42	667,91	1.208	3.340,42	1.194,70	147	413,04	
3,01 - 3,50	2.310	7.548,40	1.693	5.541,98	2.634,00	119	388,94	88,48	434	1.419,98	544,18	922	3.004,06	1.020,78	99	325,98	
3,51 - 4,00	2.549	9.680,44	1.956	7.447,84	3.612,54	143	547,42	133,85	512	1.943,66	829,76	917	3.474,43	1.063,60	103	394,08	
4,01 - 4,50	1.758	7.523,55	1.421	6.087,36	2.834,97	133	569,39	102,16	368	1.578,75	557,94	710	3.033,20	781,96	62	266,65	
4,51 - 5,00	1.814	8.760,34	1.465	7.080,40	3.331,18	127	612,93	148,49	379	1.829,56	682,35	658	3.165,52	812,06	76	366,70	
5,01 - 7,50	8.895	56.384,33	7.848	50.460,66	22.678,17	1.629	10.685,80	1.755,43	2.029	12.969,10	3.662,48	5.183	33.664,74	5.996,97	291	1.850,66	
7,51 - 10,00	5.603	48.017,72	5.188	44.451,49	19.501,14	1.195	10.256,30	1.644,03	1.451	12.589,36	3.513,63	3.389	28.682,52	4.697,54	193	1.667,05	
10,01 - 12,50	2.335	26.311,39	2.105	23.729,10	10.037,30	461	5.174,42	826,85	873	9.854,42	3.144,03	975	10.924,68	1.455,11	85	952,90	
12,51 - 15,00	1.667	23.015,83	1.519	20.982,31	8.540,81	349	4.815,29	728,20	703	9.714,36	3.344,79	652	8.985,22	962,39	43	596,79	
15,01 - 20,00	2.012	35.025,03	1.847	32.149,06	12.927,48	450	7.861,17	971,23	937	16.354,83	5.561,72	706	12.212,02	1.490,25	74	1.318,87	
20,01 - 25,00	1.214	27.393,72	1.081	24.411,28	10.090,29	318	7.214,84	945,60	651	14.707,79	4.931,29	447	10.108,98	1.032,28	42	947,84	
25,01 - 30,00	1.137	31.586,82	1.066	29.637,67	12.962,41	452	12.620,83	1.787,39	586	16.253,92	4.076,41	538	15.081,92	1.153,93	31	863,03	
30,01 - 40,00	1.185	40.726,26	1.102	37.799,21	15.570,46	449	15.291,68	1.864,79	677	23.365,11	7.114,29	534	18.093,96	1.376,13	53	1.814,97	
40,01 - 50,00	580	26.055,81	520	23.383,49	8.881,95	191	8.599,37	804,42	394	17.765,21	5.906,48	219	9.759,86	1.010,55	16	700,20	
50,01 - 75,00	664	40.345,38	603	36.583,00	14.232,35	264	15.976,87	1.591,34	468	28.479,24	9.358,30	244	14.873,50	1.154,97	21	1.291,29	
75,01 - 100,00	310	26.724,79	267	22.978,45	8.546,83	120	10.262,81	1.017,93	237	20.464,06	6.979,93	114	9.863,71	1.033,16	10	855,41	
100,01 - 150,00	321	39.675,96	273	33.729,36	11.855,81	131	16.219,69	1.751,68	266	33.021,43	11.901,94	120	14.872,80	1.086,30	15	1.911,59	
150,01 - 200,00	144	25.044,85	123	21.388,94	6.597,54	63	11.040,87	1.013,71	125	21.650,28	8.920,96	52	9.114,23	613,25	7	1.263,88	
200,01 - 250,00	69	15.439,72	63	14.170,72	4.641,58	41	9.278,12	1.103,36	61	13.623,91	4.308,29	33	7.409,12	368,16	2	412,53	
250,01 - 500,00	112	38.131,10	91	30.718,63	10.175,89	54	18.008,37	2.193,42	97	32.953,66	10.561,46	47	16.351,80	1.213,02	7	2.473,55	
500,01 - 1.000,00	29	18.981,13	18	11.404,44	3.549,43	16	10.315,00	1.136,04	26	16.957,56	6.922,95	14	9.203,86	169,51	—	—	
1.000,01 - 2.500,00	11	15.367,05	5	6.610,80	1.099,27	1	1.328,00	22,57	11	15.367,05	8.248,77	2	2.538,86	31,50	—	—	
oltre 2.500	6	28.975,91	1	8.065,30	61,85	—	—	—	6	28.975,91	11.165,19	—	—	—	—	—	
TOTALE	77.832	649.254,58	48.528	526.869,71	210.737,07	7.420	178.396,24	22.090,24	14.835	357.455,08	124.958,35	32.412	263.464,01	39.416,37	2.621	22.198,34	
B - PER FORMA DI CONDUZIONE																	
CONDUZIONE DIRETTA DEL COLTIVATORE																	
Fino a 0,10	502	36,90	35	2,69	2,61	1	0,10	0,10	19	1,29	1,14	101	7,79	7,24	6	0,57	
0,11 - 0,20	1.251	207,69	161	26,82	24,81	3	0,51	0,38	55	9,24	7,95	363	61,05	56,63	25	4,41	
0,21 - 0,30	1.857	484,63	315	83,83	72,98	12	3,16	2,10	94	25,25	18,69	589	152,26	135,31	58	15,83	
0,31 - 0,40	2.142	748,59	488	171,73	150,93	13	4,58	3,33	100	35,54	27,51	741	252,74	225,55	60	21,81	
0,41 - 0,50	1.984	909,67	569	265,72	220,42	19	9,18	4,04	94	43,92	31,53	647	293,57	242,18	54	25,12	
0,51 - 0,75	6.951	4.352,24	1.955	1.232,90	990,55	36	23,08	13,93	302	192,13	124,42	3.135	1.961,17	1.729,40	149	92,54	
0,76 - 1,00	4.406	3.962,82	1.883	1.708,44	1.197,02	43	39,10	20,63	329	299,51	181,72	1.428	1.277,35	860,95	131	117,97	
1,01 - 1,50	7.211	9.090,37	3.481	4.421,36	2.867,14	105	136,27	54,78	636	819,53	415,11	2.679	3.362,63	2.117,33	226	290,72	
1,51 - 2,00	5.031	8.993,57	3.016	5.423,28	2.981,83	130	236,12	79,21	649	1.166,64	562,78	1.797	3.180,90	1.590,14	225	402,83	
2,01 - 2,50	3.874	8.931,73	2.594	5.999,59	3.257,78	135	311,39	102,74	533	1.223,08	555,08	1.360	3.120,35	1.275,62	135	314,97	
2,51 - 3,00	3.078	8.604,70	2.283	6.398,16	3.215,72	168	470,59	148,90	499	1.404,47	623,04	1.028	2.844,49	957,06	126	354,07	
3,01 - 3,50	2.047	6.689,39	1.550	5.073,51	2.413,70	112	365,80	80,33	391	1.279,68	492,38	815	2.656,26	847,51	88	289,30	
3,51 - 4,00	2.243	8.523,95	1.803	6.866,10	3.302,19	135	516,70	126,74	478	1.815,25	777,34	792	3.003,86	805,00	87	332,13	
4,01 - 4,50	1.541	6.594,86	1.281	5.486,74	2.551,82	125	534,89	96,99	330	1.415,60	502,39	614	2.622,97	636,70	54	231,58	
4,51 - 5,00	1.585	7.653,75	1.346	6.505,06	3.035,47	122	588,60	140,76	344	1.661,66	632,75	562	2.703,19	577,16	63	303,68	
5,01 - 7,50	8.105	52.025,79	7.436	47.892,45	21.566,34	1.583	10.397,12	1.689,63	1.912	12.227,04	3.379,70	4.885	31.817,21	5.203,79	254	1.621,06	
7,51 - 10,00	5.213	44.604,30	4.946	42.316,41	18.551,09	1.158	9.927,20	1.578,42	1.372	11.907,14	3.247,22	3.223	27.228,58	4.190,63	176	1.517,42	
10,01 - 12,50	2.034	22.918,39	1.901	21.424,25	8.964,05	425	4.772,58	721,46	806	9.100,54	2.867,63	866	9.689,36	1.037,47	68	761,06	
12,51 - 15,00	1.442	19.893,80	1.353	18.671,68	7.573,10	311	4.289,31	595,45	639	8.825,71	3.081,16	563	7.747,02	626,91	37	515,92	
15,01 - 20,00	1.690	29.358,86	1.609	27.952,84	11.306,22	408	7.113,83	864,33	832	14.488,74	4.909,57	575	9.915,98	778,25	60	1.071,11	
20,01 - 25,00	1.001	22.614,65	928	20.970,47	8.608,34	266	6.041,										

Segue TAV. 8 — Aziende per classe di superficie e principali coltivazioni praticate

Superficie in ettari

CLASSI DI SUPERFICIE DELLE AZIENDE Ettari	TOTALE		AZIENDE CHE PRATICANO LA COLTIVAZIONE DI											
	Aziende	Superficie	Frumento			Foraggiere						Vite		
			Aziende	Superficie		Prati avvicinati ed erbai			Prati permanenti e pascoli			Coltura specializzata (vigneto)		Coltura promiscua
				totale delle aziende	a frumento	Aziende	totale delle aziende	a prati avvicinati ed erbai	Aziende	totale delle aziende	a prati perma- nenti e pascoli	Aziende	totale delle aziende	a vigneto

Segue B - PER FORMA DI CONDUZIONE

CONDUZIONE CON SALARIATI E/O COMPARTICIPANTI

Fino a 0,10	24	1,80	1	0,04	0,04	—	—	—	—	—	—	9	0,67	0,64	—	—
0,11 - 0,20	96	15,15	10	1,51	1,41	—	—	—	6	0,82	0,82	37	6,02	5,78	3	0,48
0,21 - 0,30	162	41,46	18	4,70	4,04	—	—	—	3	0,85	0,50	71	17,85	17,28	1	0,30
0,31 - 0,40	219	73,60	17	6,01	5,51	—	—	—	1	0,34	0,34	125	41,03	39,91	6	1,96
0,41 - 0,50	164	74,15	22	10,02	7,97	—	—	—	6	2,66	1,71	68	30,42	27,17	6	2,76
0,51 - 0,75	618	385,82	77	48,03	39,61	—	—	—	14	9,03	4,14	368	229,51	218,50	12	7,35
0,76 - 1,00	340	303,86	80	72,26	56,47	1	1,00	0,50	11	9,98	7,73	135	120,53	95,85	13	11,68
1,01 - 1,50	652	811,43	175	221,05	147,92	3	3,54	2,29	26	33,04	16,98	303	377,82	288,86	26	31,77
1,51 - 2,00	459	816,54	156	275,07	155,87	4	6,82	1,74	33	58,67	26,58	195	344,36	215,28	18	31,81
2,01 - 2,50	365	842,86	139	319,72	188,74	5	11,61	4,45	36	83,66	39,87	152	351,38	215,25	20	45,89
2,51 - 3,00	277	763,54	102	280,96	165,09	5	13,43	5,35	25	70,33	29,14	128	350,07	175,14	13	36,36
3,01 - 3,50	166	540,03	78	254,00	120,00	4	12,85	6,75	28	91,00	39,20	75	243,27	121,51	6	19,89
3,51 - 4,00	188	706,65	81	306,74	168,66	2	7,67	1,66	27	101,16	43,92	80	299,62	179,07	9	34,51
4,01 - 4,50	129	550,73	82	350,54	173,89	4	16,84	3,65	23	98,34	35,84	55	234,54	89,42	6	26,17
4,51 - 5,00	127	610,32	58	278,46	134,44	2	9,63	6,13	22	105,52	33,08	62	297,29	160,39	4	19,21
5,01 - 7,50	434	2.702,58	240	1.492,83	647,63	23	144,77	39,68	76	488,32	205,12	189	1.165,31	539,65	18	111,99
7,51 - 10,00	238	2.067,85	137	1.201,13	542,67	13	115,63	20,42	55	475,05	184,12	107	936,67	343,30	4	34,80
10,01 - 12,50	174	1.967,14	100	1.132,51	534,38	12	134,41	17,53	47	528,60	219,80	76	862,28	316,58	8	90,45
12,51 - 15,00	132	1.823,57	88	1.217,81	499,67	10	139,86	34,25	42	577,49	174,25	56	775,17	242,66	2	28,00
15,01 - 20,00	185	3.257,61	127	2.235,62	804,94	12	213,04	34,62	62	1.100,77	431,73	80	1.408,10	410,46	10	179,70
20,01 - 25,00	123	2.755,50	79	1.773,12	759,64	17	390,68	72,71	53	1.195,00	445,41	56	1.257,42	301,27	3	65,19
25,01 - 30,00	130	3.603,89	100	2.785,14	1.153,60	33	913,73	176,00	47	1.302,80	395,17	62	1.721,34	338,68	4	108,65
30,01 - 40,00	181	6.253,68	152	5.228,86	2.242,22	58	1.998,48	280,44	95	3.315,47	910,66	87	3.006,90	572,04	7	246,79
40,01 - 50,00	139	6.266,83	109	4.923,41	1.867,04	36	1.594,55	245,40	88	3.962,59	1.538,86	64	2.864,98	466,05	6	254,09
50,01 - 75,00	189	11.581,92	156	9.501,32	4.139,18	60	3.663,51	538,74	124	7.616,06	2.390,92	78	4.832,30	619,25	7	434,43
75,01 - 100,00	136	11.805,22	112	9.755,33	4.065,11	57	4.926,24	527,87	106	9.239,09	2.447,41	61	5.333,34	644,54	6	507,91
100,01 - 150,00	173	21.612,76	145	18.070,20	6.872,56	80	10.087,37	1.243,44	139	17.530,23	5.354,14	80	10.061,12	846,67	12	1.520,04
150,01 - 200,00	117	20.448,26	100	17.488,24	5.852,36	53	9.323,28	937,50	103	17.985,34	6.492,25	48	8.471,17	565,49	7	1.263,88
200,01 - 250,00	62	13.894,07	57	12.825,38	4.369,98	38	8.612,12	1.077,36	54	12.078,26	3.359,69	33	7.409,12	368,16	2	412,53
250,01 - 500,00	101	34.857,31	81	27.782,84	9.424,15	51	17.173,97	2.140,92	87	29.972,12	9.115,22	43	15.179,95	1.069,84	6	2.181,30
500,01 - 1.000,00	29	18.981,13	18	11.404,44	3.549,43	16	10.315,00	1.136,04	26	16.957,56	6.922,95	14	9.203,86	169,51	—	—
1.000,01 - 2.500,00	11	15.367,05	5	6.610,80	1.099,27	1	1.328,00	22,57	11	15.367,05	8.248,77	2	2.538,86	31,50	—	—
oltre 2.500	6	28.975,91	1	8.065,30	61,85	—	—	—	6	28.975,91	11.165,19	—	—	—	—	—
TOTALE	6.546	214.760,16	2.993	145.923,39	49.855,34	600	71.158,03	8.578,01	1.482	169.333,11	60.281,51	2.999	79.972,27	9.695,70	245	7.709,89

CONDUZIONE A COLONIA PARZIARIA APPODERATA

Fino a 0,10	—	—	—	—	—	—	—	—	—	—	—	—	—	—	—	—
0,11 - 0,20	—	—	—	—	—	—	—	—	—	—	—	—	—	—	—	—
0,21 - 0,30	—	—	—	—	—	—	—	—	—	—	—	—	—	—	—	—
0,31 - 0,40	—	—	—	—	—	—	—	—	—	—	—	—	—	—	—	—
0,41 - 0,50	—	—	—	—	—	—	—	—	—	—	—	—	—	—	—	—
0,51 - 0,75	—	—	—	—	—	—	—	—	—	—	—	—	—	—	—	—
0,76 - 1,00	1	0,82	—	—	—	—	—	—	—	—	—	—	—	—	—	—
1,01 - 1,50	3	4,10	—	—	—	—	—	—	—	—	—	—	—	—	2	3,00
1,51 - 2,00	1	2,00	—	—	—	—	—	—	—	—	—	1	2,00	1,99	—	—
2,01 - 2,50	3	7,05	2	4,58	2,30	1	2,50	1,30	—	—	—	1	2,47	2,42	1	2,50
2,51 - 3,00	12	35,29	4	12,00	7,80	1	3,00	0,85	1	3,00	0,50	5	14,83	9,74	2	5,74
3,01 - 3,50	2	6,51	1	3,20	1,50	—	—	—	1	3,20	0,50	—	—	—	—	—
3,51 - 4,00	10	39,77	6	23,90	12,70	2	7,95	2,54	2	8,00	2,59	3	12,00	5,00	3	11,95
4,01 - 4,50	9	38,58	5	21,79	11,65	—	—	—	1	4,28	2,14	3	12,95	3,10	1	4,40
4,51 - 5,00	14	68,97	8	39,63	20,32	2	10,00	1,00	—	—	—	5	24,67	10,15	1	4,70
5,01 - 7,50	40	255,25	30	193,07	78,72	7	44,45	10,36	5	31,73	10,10	18	114,40	36,97	3	19,54
7,51 - 10,00	41	370,47	35	314,86	136,09	11	102,04	28,64	5	45,77	12,45	13	115,75	25,56	4	36,46
10,01 - 12,50	37	422,54	35	400,24	170,76	17	192,40	79,80	6	70,89	7,80	9	104,71	23,28	7	78,39
12,51 - 15,00	47	663,11	44	623,11	275,14	23	316,50	92,40	10	144,34	25,33	15	209,23	25,20	4	52,87
15,01 - 20,00	72	1.290,07	71	1.272,07	549,60	22	397,41	53,02	18	327,25	88,95	25	445,99	71,36	2	35,14
20,01 - 25,00	49	1.095,84	44	989,99	464,76	21	461,16	75,33	18	401,00	72,54	23	511,51	56,66	—	—
25,01 - 30,00	58	1.618,58	57	1.590,05	779,54	30	850,00	152,01	31	856,51	115,12	25	708,90	55,11	1	29,00
30,01 - 40,00	80	2.822,20	79	2.784,00	1.296,93	53	1.891,84	306,68	35	1.245,88	191,51	33	1.145,37	67,99	4	138,49
40,01 - 50,00	26	1.171,07	26	1.171,07	509,22	12	548,24	47,10	20	908,59	156,54	3	137,16	4,77	1	41,50
50,01 - 75,00	29	1.718,18	29	1.718,18	715,53	13	746,23	67,83	18	1.059,22	339,13	8	432,57	20,61	—	—
75,01 - 100,00	11	956,78	11	956,78	511,47	4	341,29	36,90	6	500,25	109,98	2	159,44	1,20	—	—
100,01 - 150,00	5	627,75	5	627,75	227,00	3	382,75	19,00	5	627,75	149,65	2	234,60	4,27	—	—
150,01 - 200,00	2	349,94	2	349,94	12,00	2	349,94	3,71	—	—	—	—	—	—	—	—
200,01 - 250,00	—	—	—	—	—	—	—	—	—	—	—	—	—	—	—	—
250,01 - 500,00	—	—	—	—	—	—	—	—	—	—	—	—	—	—	—	—
500,01 - 1.000,00	—	—	—	—	—	—	—	—	—	—	—	—	—	—	—	—
1.000,01 - 2.500,00	—	—	—	—	—	—	—	—	—	—	—	—	—	—	—	—
oltre 2.500	—	—	—	—	—	—	—	—	—	—	—	—	—	—	—	—
TOTALE	552	13.564,97	494	13.096,21	5.783,03	224	6.647,70	978,47	182	6.237,66	1.284,83	194	4.388,55	425,38	36	463,68

Segue Tav. 8 — Aziende per classe di superficie e principali coltivazioni praticate
Superficie in ettari

CLASSI DI SUPERFICIE DELLE AZIENDE Ettari	TOTALE		AZIENDE CHE PRATICANO LA COLTIVAZIONE DI													
	Aziende	Superficie	Frumento			Foraggiere						Vite				
			Aziende	Superficie		Prati avvicendati ed erbai			Prati permanenti e pascoli			Coltura specializzata (vigneto)		Coltura promiscua		
				totale delle aziende	a frumento	Aziende	totale delle aziende	a prati avvicen- dati ed erbai	Aziende	totale delle aziende	a prati perma- nenti e pascoli	Aziende	totale delle aziende	a vigneto	Aziende	Superficie totale delle aziende
Fino a 0,10	307	21,93	11	0,71	0,70	1	0,10	0,10	15	0,95	0,80	27	2,09	2,06	4	0,39
0,11 - 0,20	586	96,90	76	12,89	11,60	—	—	—	39	6,51	5,42	89	15,38	13,57	21	3,66
0,21 - 0,30	677	182,85	127	35,23	28,78	6	1,57	1,05	67	18,13	13,47	114	31,25	21,95	27	7,60
0,31 - 0,40	817	295,90	208	75,72	65,33	5	1,71	1,00	70	25,15	19,06	127	45,62	32,99	38	14,17
0,41 - 0,50	732	341,28	241	113,42	90,02	7	3,41	2,34	57	26,38	18,64	109	51,08	30,69	35	16,55
0,51 - 0,75	1.671	1.056,38	668	423,33	312,06	18	11,75	7,02	232	148,23	97,06	258	163,78	80,78	54	33,81
0,76 - 1,00	1.956	1.756,19	949	856,66	583,86	19	17,03	11,15	236	212,72	135,23	308	274,44	96,87	87	78,64
1,01 - 1,50	2.710	3.457,31	1.542	1.978,96	1.225,22	40	51,52	25,09	467	600,19	307,54	433	551,30	159,87	130	171,40
1,51 - 2,00	2.226	3.985,36	1.453	2.606,76	1.340,11	60	108,35	40,62	484	868,52	438,37	395	706,25	154,77	134	242,95
2,01 - 2,50	1.658	3.822,82	1.168	2.702,06	1.339,30	48	110,72	45,20	394	907,23	443,38	314	720,13	130,72	85	198,46
2,51 - 3,00	1.450	4.072,66	1.086	3.055,02	1.395,01	51	143,55	38,72	369	1.039,62	498,42	298	832,95	129,16	83	234,70
3,01 - 3,50	922	3.019,31	707	2.317,00	980,79	59	193,76	41,58	290	947,51	391,96	208	679,32	89,62	44	145,95
3,51 - 4,00	1.106	4.202,38	914	3.477,94	1.491,25	64	244,83	58,05	334	1.265,78	554,70	252	953,87	108,38	51	197,29
4,01 - 4,50	757	3.239,14	647	2.769,77	1.185,42	61	261,30	43,74	247	1.057,02	412,99	184	784,35	74,50	27	116,46
4,51 - 5,00	794	3.832,40	684	3.303,08	1.426,67	58	281,57	63,31	265	1.296,99	498,54	184	884,79	77,83	29	140,26
5,01 - 7,50	3.326	21.104,09	2.991	19.021,65	8.082,05	678	4.396,94	712,35	1.272	8.059,75	2.491,73	1.457	9.400,18	963,99	106	671,14
7,51 - 10,00	1.963	16.984,69	1.833	15.873,24	6.390,81	416	3.579,35	523,09	847	7.337,63	2.282,79	821	7.012,41	523,87	70	605,82
10,01 - 12,50	993	11.203,24	905	10.218,95	3.978,63	177	1.995,51	280,62	508	5.742,02	2.047,80	301	3.380,38	156,46	35	397,61
12,51 - 15,00	722	9.966,73	664	9.172,52	3.362,78	151	2.078,55	262,32	420	5.800,99	2.113,61	210	2.886,07	102,94	24	336,33
15,01 - 20,00	921	16.069,47	856	14.927,29	5.467,59	231	4.046,79	427,78	575	10.063,16	3.603,66	243	4.187,38	133,72	34	606,40
20,01 - 25,00	519	11.657,53	467	10.491,86	3.785,80	144	3.242,86	331,46	370	8.317,73	2.852,18	126	2.827,33	96,05	15	332,28
25,01 - 30,00	343	9.491,37	320	8.863,78	3.371,66	103	2.855,02	293,09	247	6.825,86	2.055,68	98	2.731,66	65,55	10	274,48
30,01 - 40,00	451	15.632,30	423	14.630,76	5.194,77	151	5.221,23	519,68	338	11.700,60	4.079,39	130	4.449,25	94,65	21	728,08
40,01 - 50,00	256	11.489,13	231	10.373,93	3.614,36	77	3.461,22	230,32	203	9.148,92	3.050,02	81	3.577,08	73,34	11	489,22
50,01 - 75,00	260	15.863,88	239	14.586,61	4.781,65	100	6.087,57	555,38	207	12.608,20	4.762,92	63	3.842,27	98,16	8	505,97
75,01 - 100,00	117	10.068,82	105	9.045,45	2.757,83	48	4.112,25	286,16	104	8.967,72	3.525,73	31	2.656,32	59,47	3	246,59
100,01 - 150,00	127	15.935,96	108	13.576,44	3.986,24	58	7.269,66	675,19	112	14.019,54	4.970,81	37	4.718,11	74,62	6	766,68
150,01 - 200,00	62	10.605,15	52	8.906,91	1.866,82	21	3.588,32	244,18	55	9.392,47	4.464,62	13	2.211,50	25,77	3	518,70
200,01 - 250,00	24	5.389,36	22	4.963,05	1.057,62	11	2.556,17	309,12	23	5.152,70	2.183,38	7	1.605,03	18,53	1	204,43
250,01 - 500,00	45	15.434,12	31	10.292,94	2.359,28	21	6.802,33	584,21	41	13.959,03	5.626,93	11	3.926,20	48,11	3	953,77
500,01 - 1.000,00	13	8.608,46	7	4.292,34	1.107,18	5	3.202,90	195,27	11	7.201,89	2.587,19	7	4.484,29	28,27	—	—
1.000,01 - 2.500,00	6	8.905,88	2	2.721,94	615,00	—	—	—	6	8.905,88	5.568,43	1	1.010,00	1,50	—	—
oltre 2.500	5	26.368,57	1	8.065,30	61,85	—	—	—	5	26.368,57	9.557,85	—	—	—	—	—
TOTALE	28.522	274.161,56	19.738	213.753,51	73.328,04	2.889	65.927,84	6.809,19	8.914	187.993,59	71.660,30	6.937	71.602,06	3.768,76	1.199	9.239,79

Segue C - PER ZONA ALTIMETRICA

C O L L I N A

Fino a 0,10	147	11,45	15	1,14	1,14	—	—	—	3	0,25	0,25	51	4,00	3,93	1	0,08
0,11 - 0,20	653	108,38	68	11,00	10,95	1	0,15	0,15	11	1,80	1,80	253	42,27	41,69	7	1,23
0,21 - 0,30	1.260	320,84	153	38,80	36,08	2	0,57	0,57	17	4,50	3,85	521	132,42	127,87	33	8,82
0,31 - 0,40	1.368	466,75	202	69,67	63,72	4	1,47	1,31	13	4,57	4,15	713	238,89	230,12	29	9,99
0,41 - 0,50	1.341	605,61	284	130,47	116,13	1	0,50	0,25	21	9,48	7,41	594	266,71	240,22	27	12,20
0,51 - 0,75	5.682	3.543,26	1.151	721,52	636,13	11	6,85	5,64	27	16,52	12,07	3.211	2.004,25	1.878,70	114	70,10
0,76 - 1,00	2.570	2.302,91	768	694,40	550,45	9	8,44	6,85	44	41,37	26,53	1.233	1.101,80	883,00	63	56,29
1,01 - 1,50	4.820	6.010,97	1.681	2.107,44	1.545,73	29	37,65	22,38	76	98,24	58,57	2.477	3.093,72	2.296,00	137	170,34
1,51 - 2,00	2.841	5.055,06	1.235	2.212,31	1.396,94	26	48,52	27,00	44	80,07	40,00	1.489	2.623,45	1.692,26	116	205,27
2,01 - 2,50	2.279	5.243,71	1.199	2.779,20	1.747,84	42	99,53	42,63	51	118,13	57,22	1.092	2.509,96	1.422,51	70	162,86
2,51 - 3,00	1.608	4.458,91	940	2.612,16	1.556,20	76	212,49	95,15	34	96,85	41,81	744	2.045,39	1.031,77	50	138,73
3,01 - 3,50	1.080	3.512,66	683	2.224,96	1.229,60	22	71,38	26,40	38	123,34	46,97	608	1.974,49	912,27	38	124,11
3,51 - 4,00	1.122	4.243,22	726	2.753,65	1.586,53	32	124,47	55,95	73	276,93	150,13	536	2.024,48	929,55	38	143,05
4,01 - 4,50	774	3.306,96	552	2.361,74	1.238,60	30	128,24	35,37	50	216,84	67,20	414	1.767,25	681,29	25	106,29
4,51 - 5,00	786	3.791,17	549	2.650,29	1.406,78	40	192,06	65,78	41	198,48	83,83	385	1.850,30	713,47	34	163,59
5,01 - 7,50	4.774	30.878,80	4.164	27.111,22	12.777,21	824	5.489,51	947,08	473	3.131,08	630,37	3.428	22.414,67	4.952,97	140	890,93
7,51 - 10,00	3.307	28.144,41	3.025	25.713,61	11.923,63	699	5.991,63	1.038,18	451	3.903,92	818,06	2.450	20.665,52	4.141,97	106	914,46
10,01 - 12,50	1.182	13.312,76	1.042	11.737,21	5.314,42	244	2.730,33	495,34	269	3.036,51	749,71	626	7.007,25	1.280,19	44	486,99
12,51 - 15,00	841	11.606,76	755	10.423,21	4.626,02	159	2.195,24	389,64	224	3.098,80	940,97	401	5.534,46	845,53	17	233,00
15,01 - 20,00	998	17.354,78	900	15.654,99	6.917,73	176	3.089,18	466,39	289	5.036,60	1.503,63	443	7.673,16	1.346,94	38	674,70
20,01 - 25,00	648	14.680,89	571	12.957,80	6.011,82	155	3.542,79	572,79	241	5.487,41	1.659,83	309	7.019,21	929,42	26	593,25
25,01 - 30,00	773	21.520,27	727	20.256,71	9.447,55	341	9.549,13	1.474,69	320	8.906,76	1.745,28	435	12.216,06	1.084,99	20	559,85
30,01 - 40,00 . .																

TAV. 9 — Aziende per class

Sup

CLASSI DI SUPERFICIE DELLE AZIENDE <i>Ettari</i>	AZIENDE CON BESTIAME BOVINO								AZIENDE	
	Aziende		Capi						Aziende	
	Numero	Superficie	Bovini		Altri				Numero	Superficie
			Totale	di cui vacche da latte	Bufalini	Ovini e caprini	Suini	Equini		
Senza terreno agrario . . .	205	—	893	629	2	398	21	124	113	A - T
fino a 0,10	4	0,29	16	11	—	—	—	5	40	
0,11 - 0,20	5	0,82	16	12	—	—	—	3	99	1
0,21 - 0,30	6	1,63	25	12	—	—	—	5	128	3
0,31 - 0,40	14	4,90	46	30	—	48	8	16	177	6
0,41 - 0,50	11	5,14	40	27	—	—	1	7	209	9
0,51 - 0,75	27	16,95	130	74	—	208	24	21	614	38
0,76 - 1,00	33	30,71	135	89	—	18	6	35	692	62
1,01 - 1,50	71	91,09	234	148	—	356	25	56	1.413	1.80
1,51 - 2,00	75	138,14	229	148	—	180	19	61	1.335	2.39
2,01 - 2,50	76	176,04	233	135	2	155	35	69	1.232	2.84
2,51 - 3,00	83	236,64	249	141	—	161	21	82	1.150	3.23
3,01 - 3,50	78	257,12	260	158	—	232	39	85	880	2.88
3,51 - 4,00	95	367,93	309	171	—	356	62	95	1.048	3.98
4,01 - 4,50	100	432,12	313	203	5	178	37	120	770	3.29
4,51 - 5,00	106	514,19	293	182	—	448	84	123	841	4.06
5,01 - 7,50	1.435	9.418,42	3.567	2.233	—	2.928	892	1.443	4.056	25.92
7,51 - 10,00	1.039	8.945,60	2.863	1.703	1	2.981	803	1.234	2.755	23.74
10,01 - 12,50	467	5.272,15	1.694	924	12	2.415	365	696	1.227	13.82
12,51 - 15,00	373	5.148,74	1.590	783	6	2.779	400	611	901	12.45
15,01 - 20,00	489	8.570,24	2.377	1.182	2	3.550	703	859	1.102	19.11
20,01 - 25,00	366	8.292,68	2.132	1.170	—	3.508	585	757	587	13.23
25,01 - 30,00	429	11.966,00	2.602	1.411	—	3.653	569	1.020	493	13.67
30,01 - 40,00	446	15.307,82	2.919	1.567	—	5.035	686	1.121	537	18.41
40,01 - 50,00	204	9.201,77	1.659	829	45	4.778	391	638	280	12.57
50,01 - 75,00	238	14.528,95	2.210	1.187	—	6.935	498	850	307	18.55
75,01 - 100,00	115	9.897,93	1.623	824	9	5.423	383	521	138	11.92
100,01 - 150,00	149	18.435,37	2.608	1.324	165	10.947	661	855	115	14.21
150,01 - 200,00	77	13.398,99	1.670	763	16	9.533	390	641	41	7.03
200,01 - 250,00	40	8.992,40	924	551	78	6.489	266	419	18	4.01
250,01 - 500,00	52	17.745,26	2.148	1.084	186	13.061	104	770	31	10.26
500,01 - 1.000,00	15	9.719,91	1.175	539	85	9.396	269	457	4	2.38
1.000,01 - 2.500,00	2	2.338,00	124	44	—	898	32	51	2	3.24
oltre 2.500	1	8.065,30	2	—	—	—	—	—	—	—
TOTALE	6.926	187.519,24	37.308	20.288	614	97.047	8.379	13.850	23.335	250.320

B - PER FOI CONDUZIONE DIRI										
Senza terreno agrario . . .	205	—	893	629	2	398	21	124	109	
fino a 0,10	4	0,29	16	11	—	—	—	5	39	3
0,11 - 0,20	5	0,82	16	12	—	—	—	3	96	16
0,21 - 0,30	6	1,63	25	12	—	—	—	5	127	34
0,31 - 0,40	14	4,90	46	30	—	48	8	16	172	60
0,41 - 0,50	11	5,14	40	27	—	—	1	7	208	96
0,51 - 0,75	26	16,24	120	68	—	196	24	19	608	385
0,76 - 1,00	32	29,89	134	88	—	18	6	34	674	609
1,01 - 1,50	71	91,09	234	148	—	356	25	56	1.376	1.754
1,51 - 2,00	73	134,14	222	148	—	161	19	61	1.298	2.327
2,01 - 2,50	73	168,58	212	119	2	148	35	66	1.192	2.751
2,51 - 3,00	71	200,99	204	114	—	161	20	67	1.106	3.107
3,01 - 3,50	71	233,74	236	141	—	232	27	78	854	2.800
3,51 - 4,00	90	348,30	294	165	—	355	62	91	1.004	3.820
4,01 - 4,50	97	418,84	257	194	5	172	37	115	733	3.140
4,51 - 5,00	101	489,49	281	173	—	430	83	120	804	3.885
5,01 - 7,50	1.406	9.235,94	3.428	2.172	—	2.747	870	1.414	3.926	25.114
7,51 - 10,00	1.007	8.657,25	2.695	1.612	1	2.791	779	1.184	2.664	22.933
10,01 - 12,50	428	4.830,49	1.398	760	12	2.149	312	647	1.158	13.057
12,51 - 15,00	338	4.665,34	1.307	642	6	2.531	355	555	826	11.401
15,01 - 20,00	439	7.672,26	2.046	1.017	2	3.271	627	781	986	17.076
20,01 - 25,00	321	7.276,37	1.831	982	—	3.276	487	670	507	11.439
25,01 - 30,00	367	10.246,23	2.046	1.109	—	2.846	484	850	423	11.708
30,01 - 40,00	359	12.267,46	2.287	1.181	—	4.045	552	889	421	14.379
40,01 - 50,00	153	6.907,40	1.141	564	—	3.591	307	487	206	9.209
50,01 - 75,00	166	10.170,05	1.446	718	—	4.485	342	577	201	12.071
75,01 - 100,00	60	5.150,37	836	423	—	2.860	217	259	75	6.449
100,01 - 150,00	58	6.997,84	737	364	—	3.728	191	228	55	6.805
150,01 - 200,00	14	2.301,52	249	61	—	1.104	77	46	7	1.224
200,01 - 250,00	2	470,05	22	7	—	85	13	11	3	648
250,01 - 500,00	4	1.186,92	82	49	—	465	—	25	4	1.227
500,01 - 1.000,00	—	—	—	—	—	—	—	—	—	—
1.000,01 - 2.500,00	—	—	—	—	—	—	—	—	—	—
oltre 2.500	—	—	—	—	—	—	—	—	—	—
TOTALE	6.072	100.179,57	24.821	13.740	30	42.645	5.981	9.490	21.862	189.539

erficie e dotazione di bestiame

ari

CAME BOVINO				TOTALE AZIENDE CON BESTIAME								AZIENDE SENZA BESTIAME		T O T A L E	
Capi				Aziende		Capi						Numero	Superficie	Aziende	Superficie
falini	Ovini e caprini	Sulni	Equini	Numero	Superficie	Bovini		Bufalini	Ovini e caprini	Sulni	Equini				
						Totale	di cui vacche da latte								
—	5.784	58	32	318	—	893	629	2	6.182	79	156	—	—	318	—
—	206	14	29	44	3,52	16	11	—	206	14	34	491	35,75	535	39,27
—	302	35	93	104	17,34	16	12	—	302	35	96	1.273	210,41	1.377	227,75
—	100	25	126	134	36,06	25	12	—	100	25	131	1.921	499,58	2.055	535,64
—	383	29	148	191	67,28	46	30	—	431	37	164	2.236	777,45	2.427	844,73
—	244	36	189	220	102,56	40	27	—	244	37	196	1.999	914,17	2.219	1.016,73
—	1.109	105	564	641	405,62	130	74	—	1.317	129	585	7.119	4.452,51	7.760	4.858,13
—	1.409	157	637	725	656,51	135	89	—	1.427	163	672	4.238	3.805,94	4.963	4.462,45
—	1.405	275	1.366	1.484	1.892,15	234	148	—	1.761	300	1.422	6.709	8.429,69	8.193	10.321,84
—	2.133	213	1.295	1.410	2.530,56	229	148	—	2.313	232	1.356	4.309	7.691,43	5.719	10.221,99
—	1.954	266	1.227	1.308	3.018,72	233	135	2	2.109	301	1.296	3.120	7.195,78	4.428	10.214,50
—	1.806	282	1.167	1.233	3.469,02	249	141	—	1.967	303	1.249	2.288	6.367,00	3.521	5.836,02
5	1.356	217	929	958	3.141,09	260	158	5	1.588	256	1.014	1.352	4.407,31	2.310	7.548,40
—	2.536	190	1.133	1.143	4.355,82	309	171	—	2.892	252	1.228	1.406	5.324,62	2.549	9.680,44
—	1.362	125	834	870	3.730,23	313	203	5	1.540	162	954	888	3.793,32	1.758	7.523,55
1	1.746	159	939	947	4.578,85	293	182	1	2.194	243	1.062	867	4.181,49	1.814	8.760,34
11	8.172	1.028	4.650	5.491	35.343,24	3.567	2.233	11	11.100	1.920	6.093	3.314	21.041,09	8.805	56.384,33
7	7.179	1.085	3.397	3.794	32.687,78	2.863	1.703	8	10.160	1.888	4.631	1.809	15.329,94	5.603	48.017,72
1	5.159	625	1.759	1.694	19.098,82	1.694	924	13	7.574	990	2.455	641	7.212,57	2.335	26.311,39
71	4.829	533	1.405	1.274	17.603,09	1.590	783	77	7.608	933	2.016	393	5.412,74	1.667	23.015,83
—	6.540	759	1.928	1.591	27.687,66	2.377	1.182	2	10.090	1.462	2.787	421	7.337,37	2.012	35.025,03
—	5.506	492	1.172	953	21.525,78	2.132	1.170	—	9.014	1.077	1.929	261	5.867,94	1.214	27.393,72
15	5.345	648	1.131	922	25.639,81	2.602	1.411	15	8.998	1.217	2.151	215	5.947,01	1.137	31.586,82
12	7.632	699	1.301	983	33.726,73	2.919	1.567	12	12.667	1.385	2.422	202	6.999,53	1.185	40.726,26
—	5.884	333	815	484	21.773,45	1.659	829	45	10.662	724	1.453	96	4.282,36	580	26.055,81
—	11.114	498	1.044	545	33.084,48	2.210	1.187	—	18.049	996	1.894	119	7.260,90	664	40.345,38
3	8.214	363	620	253	21.818,19	1.623	824	12	13.637	746	1.141	57	4.906,60	310	26.724,79
58	10.425	280	621	264	32.645,79	2.608	1.324	223	21.372	941	1.476	57	7.030,17	321	39.675,96
32	6.600	75	253	118	20.431,60	1.670	763	48	16.133	465	894	26	4.573,25	144	25.004,85
—	2.619	116	173	58	13.010,46	924	551	78	9.108	382	592	11	2.429,26	69	15.439,72
160	8.046	45	358	83	28.009,88	2.148	1.084	346	21.107	149	1.128	29	10.121,22	112	38.131,10
—	1.199	8	51	19	12.103,39	1.175	539	85	10.595	277	508	10	6.877,74	29	18.981,13
—	—	—	21	4	5.578,80	124	44	—	898	32	72	7	9.788,25	11	15.367,05
—	—	—	—	1	8.065,30	2	—	—	—	—	—	5	20.910,61	6	28.975,91
376	128.293	9.773	31.407	30.261	437.839,58	37.308	20.288	990	225.345	18.152	45.257	47.889	211.415,00	78.150	649.254,58

ONDUZIONE

COLTIVATORE

—	5.667	44	32	314	—	893	629	2	6.065	65	156	—	—	314	—
—	206	14	28	43	3,42	16	11	—	206	14	33	459	33,48	502	36,90
—	274	35	91	101	16,84	16	12	—	274	35	94	1.150	190,85	1.251	207,69
—	99	25	126	133	35,76	25	12	—	99	25	131	1.724	448,87	1.857	484,63
—	383	27	145	186	65,47	46	30	—	431	35	161	1.956	683,12	2.142	748,59
—	244	36	188	219	102,11	40	27	—	244	37	195	1.765	807,56	1.984	909,67
—	1.107	102	561	634	401,30	120	68	—	1.303	126	580	6.317	3.950,94	6.951	4.352,24
—	1.409	157	619	706	639,74	134	88	—	1.427	163	653	3.700	3.323,08	4.406	3.962,82
—	1.276	270	1.327	1.447	1.845,27	234	148	—	1.632	295	1.383	5.764	7.245,10	7.211	9.090,37
—	2.029	211	1.261	1.371	2.461,60	222	148	—	2.190	230	1.322	3.660	6.531,97	5.031	8.993,57
—	1.926	259	1.186	1.265	2.919,87	212	119	2	2.074	204	1.252	2.609	6.011,86	3.874	8.931,73
—	1.710	274	1.121	1.177	3.308,85	204	114	—	1.871	294	1.188	1.901	5.295,85	3.078	8.604,70
5	1.307	215	905	925	3.033,84	236	141	5	1.539	242	983	1.122	3.655,55	2.047	6.689,39
—	2.309	181	1.078	1.094	4.168,95	294	165	—	2.664	243	1.169	1.149	4.355,00	2.243	8.523,95
—	1.359	122	793	830	3.559,18	297	194	5	1.531	159	908	711	3.035,68	1.541	6.594,86
1	1.686	159	896	905	4.374,87	281	173	1	2.116	242	1.016	680	3.278,88	1.585	7.653,75
11	7.667	1.003	4.493	5.332	34.350,06	3.428	2.172	11	10.414	1.873	5.907	2.773	17.675,73	8.105	52.025,79
7	6.971	1.057	3.271	3.671	31.590,76	2.695	1.612	8	9.762	1.836	4.455	1.542	13.013,54	5.213	44.604,30
1	4.955	542	1.665	1.586	17.887,49	1.398	760	13	7.104	854	2.312	448	5.030,90	2.034	22.918,39
13	4.436	523	1.286	1.164	16.067,19	1.307	642	19	6.967	878	1.841	278	3.826,61	1.442	19.893,80
—	6.366	745	1.694	1.425	24.749,02	2.046	1.017	2	9.637	1.372	2.475	265	4.609,84	1.690	29.358,86
—	4.974	459	1.004	828	18.716,17	1.831	982	—	8.250	946	1.674	173	3.898,48	1.001	22.614,65
15	4.490	628	945	790	21.954,40	2.046	1.109	15	7.336	1.112	1.795	131	3.640,06	921	25.594,46
12	6.863	601	999	780	26.647,18	2.287	1.181	12	10.908	1.153	1.888	109	3.755,16	889	30.402,34
—	4.190	282	596	359	16.116,61	1.141	564	—	7.781	589	1.083	38	1.661,77	397	17.778,38
—	6.511	299	660	367	22.241,16	1.446	718	—	10.996	641	1.237	47	2.840,88	414	25.082,04
—	4.323	195	319	135	11.600,19	836	423	—	7.183	412	578	12	1.002,05	147	12.602,24
—	4.844	110	277	113	13.803,02	737	364	—	8.572	301	505	9	1.139,39	122	14.942,41
—	2.314	17	41	21	3.525,69	249	61	—	3.418	94	87	2	348,06	23	3.873,75
—	305	—	4	5	1.118,65	22	7	—	390	13	15	—	—	5	1.118,65
—	430	11	15	8	2.414,37	82	49	—	895	11	40	1	282,64	9	2.697,01
—	—	—	—	—	—	—	—	—	—	—	—	—	—	—	—
—	—	—	—	—	—	—	—	—	—	—	—	—	—	—	—
—	—	—	—	—	—	—	—	—	—	—	—	—	—	—	—
65	92.630	8.603	27.626	27.934	289.719,03	24.821	13.740	95	135.279	14.584	37.116	40.495	111.572,90	68.429	401.291,93

Segue Tav. 9 — Aziende per classi

CLASSI DI SUPERFICIE DELLE AZIENDE <i>Etari</i>	AZIENDE CON BESTIAME BOVINO								AZIENDE		
	Aziende		Capi						Aziende		
	Numero	Superficie	Bovini		Altri				Numero	Superficie	
			Totale	di cui vacche da latte	Bufalini	Ovini e caprini	Suini	Equini			
Senza terreno agrario	—	—	—	—	—	—	—	—	—	2	—
fino a 0,10	—	—	—	—	—	—	—	—	—	1	—
0,11 - 0,20	—	—	—	—	—	—	—	—	—	2	—
0,21 - 0,30	—	—	—	—	—	—	—	—	—	1	—
0,31 - 0,40	—	—	—	—	—	—	—	—	—	3	—
0,41 - 0,50	—	—	—	—	—	—	—	—	—	1	—
0,51 - 0,75	1	0,71	10	6	—	—	12	—	2	3	—
0,76 - 1,00	—	—	—	—	—	—	—	—	—	6	—
1,01 - 1,50	—	—	—	—	—	—	—	—	—	15	1
1,51 - 2,00	—	—	—	—	—	—	—	—	—	19	3
2,01 - 2,50	2	4,96	15	13	—	—	7	—	2	27	6
2,51 - 3,00	7	20,77	36	19	—	—	—	—	7	18	4
3,01 - 3,50	2	7,00	8	5	—	—	—	—	—	14	4
3,51 - 4,00	2	7,83	7	5	—	—	—	—	1	22	8
4,01 - 4,50	2	9,00	10	3	—	—	6	—	3	22	9
4,51 - 5,00	1	5,00	4	2	—	—	—	—	1	14	6
5,01 - 7,50	8	50,72	56	23	—	—	—	—	7	61	38
7,51 - 10,00	12	109,60	65	46	—	—	23	1	3	52	46
10,01 - 12,50	14	158,75	72	49	—	—	136	3	21	39	43
12,51 - 15,00	10	137,78	58	33	—	—	202	2	12	62	57
15,01 - 20,00	15	259,00	113	48	—	—	116	11	15	41	1,09
20,01 - 25,00	14	320,28	84	52	—	—	42	8	19	62	1,00
25,01 - 30,00	26	718,33	314	154	—	—	—	21	78	46	1,29
30,01 - 40,00	42	1.487,06	329	192	—	—	402	11	78	72	2,44
40,01 - 50,00	40	1.791,65	424	227	45	—	861	67	119	49	2,22
50,01 - 75,00	53	3.255,86	612	369	—	—	1.912	41	116	78	4,76
75,01 - 100,00	45	3.920,92	675	358	—	—	2.147	71	214	57	4,94
100,01 - 150,00	80	10.160,82	1.743	890	9	—	142	142	226	47	5,80
150,01 - 200,00	60	10.570,57	1.377	680	165	—	6.689	434	569	34	3,14
200,01 - 250,00	37	8.315,35	888	537	16	—	8.103	313	587	26	8,75
250,01 - 500,00	47	16.266,09	1.981	991	78	—	6.284	237	392	4	2,38
500,01 - 1.000,00	15	9.719,91	1.175	539	186	—	12.387	104	703	2	3,24
1.000,01 - 2.500,00	2	2.338,00	124	44	85	—	9.396	269	457	—	—
oltre 2.500	1	8.065,30	2	—	—	—	898	32	51	—	—
TOTALE	538	77.701,26	10.182	5.285	584	50.142	1.777	3.623	899	49.22	

Segue B - PER F
CONDUZIONE CON SAL

CLASSI DI SUPERFICIE DELLE AZIENDE <i>Etari</i>	AZIENDE CON BESTIAME BOVINO								AZIENDE		
	Aziende		Capi						Aziende		
	Numero	Superficie	Bovini		Altri				Numero	Superficie	
			Totale	di cui vacche da latte	Bufalini	Ovini e caprini	Suini	Equini			
Senza terreno agrario	—	—	—	—	—	—	—	—	—	—	—
fino a 0,10	—	—	—	—	—	—	—	—	—	—	—
0,11 - 0,20	—	—	—	—	—	—	—	—	—	—	—
0,21 - 0,30	—	—	—	—	—	—	—	—	—	—	—
0,31 - 0,40	—	—	—	—	—	—	—	—	—	—	—
0,41 - 0,50	—	—	—	—	—	—	—	—	—	—	—
0,51 - 0,75	—	—	—	—	—	—	—	—	—	—	—
0,76 - 1,00	1	0,82	1	1	—	—	—	—	1	—	—
1,01 - 1,50	—	—	—	—	—	—	—	—	—	1	—
1,51 - 2,00	—	—	—	—	—	—	—	—	—	—	—
2,01 - 2,50	1	2,50	6	3	—	—	—	—	1	1	—
2,51 - 3,00	3	9,00	5	5	—	—	—	—	4	5	—
3,01 - 3,50	1	3,20	2	2	—	—	—	—	1	—	—
3,51 - 4,00	1	4,00	2	1	—	—	—	—	2	5	—
4,01 - 4,50	1	4,28	6	6	—	—	—	—	2	6	—
4,51 - 5,00	—	—	—	—	—	—	—	—	—	10	—
5,01 - 7,50	9	58,39	39	17	—	—	132	15	10	16	—
7,51 - 10,00	17	153,57	90	41	—	—	31	15	24	12	10
10,01 - 12,50	19	217,36	205	108	—	—	34	49	31	13	14
12,51 - 15,00	17	234,59	188	90	—	—	72	23	31	23	3
15,01 - 20,00	26	475,99	160	86	—	—	148	40	46	40	70
20,01 - 25,00	21	467,28	164	105	—	—	77	53	44	24	5
25,01 - 30,00	33	916,67	224	137	—	—	314	31	88	18	50
30,01 - 40,00	41	1.410,44	277	174	—	—	371	51	106	33	1,20
40,01 - 50,00	8	360,50	69	32	—	—	263	37	29	17	7
50,01 - 75,00	10	563,55	96	72	—	—	310	10	29	15	90
75,01 - 100,00	3	253,04	31	10	—	—	149	4	9	4	3
100,01 - 150,00	1	127,60	16	10	—	—	112	1	10	4	54
150,01 - 200,00	2	349,94	8	7	—	—	170	—	4	—	—
200,01 - 250,00	—	—	—	—	—	—	—	—	—	—	—
250,01 - 500,00	—	—	—	—	—	—	—	—	—	—	—
500,01 - 1.000,00	—	—	—	—	—	—	—	—	—	—	—
1.000,01 - 2.500,00	—	—	—	—	—	—	—	—	—	—	—
oltre 2.500	—	—	—	—	—	—	—	—	—	—	—
TOTALE	215	5.612,72	1.589	907	—	2.183	329	472	247	6.2	

CONDUZIONE A C

Segue Tav. 9 — Aziende per class

Sup

CLASSI DI SUPERFICIE DELLE AZIENDE <i>Ettari</i>	AZIENDE CON BESTIAME BOVINO								AZIENDE :		
	Aziende		Capi						Aziende		
	Numero	Superficie	Bovini		Altri				Numero	Superficie	
			Totale	di cui vacche da latte	Bufalini	Ovini e caprini	Suini	Equini			
Senza terreno agrario	—	—	—	—	—	—	—	—	—	2	
fino a 0,10	—	—	—	—	—	—	—	—	—	1	
0,11 - 0,20	—	—	—	—	—	—	—	—	—	2	
0,21 - 0,30	—	—	—	—	—	—	—	—	—	3	1
0,31 - 0,40	—	—	—	—	—	—	—	—	—	12	10
0,41 - 0,50	—	—	—	—	—	—	—	—	—	21	26
0,51 - 0,75	—	—	—	—	—	—	—	—	—	18	32
0,76 - 1,00	—	—	—	—	—	—	—	—	—	12	27
1,01 - 1,50	—	—	—	—	—	—	—	—	—	21	59
1,51 - 2,00	2	4,00	7	—	—	—	19	—	—	18	32
2,01 - 2,50	—	—	—	—	—	—	—	—	—	12	27
2,51 - 3,00	2	5,88	4	3	—	—	—	1	4	21	59
3,01 - 3,50	4	13,18	14	10	—	—	—	2	6	12	39
3,51 - 4,00	2	7,80	6	—	—	—	—	—	1	17	65
4,01 - 4,50	—	—	—	—	—	—	—	—	—	9	38
4,51 - 5,00	4	19,70	8	7	—	—	—	—	—	13	63
5,01 - 7,50	12	73,37	44	21	—	—	18	1	2	53	334
7,51 - 10,00	3	25,18	13	4	—	—	26	6	12	27	237
10,01 - 12,50	6	65,55	19	7	—	—	23	6	5	17	187
12,51 - 15,00	8	111,03	37	18	—	—	30	2	6	11	149
15,01 - 20,00	9	162,99	58	31	—	—	60	11	10	14	241
20,01 - 25,00	10	228,75	53	31	—	—	89	28	13	11	248
25,01 - 30,00	3	84,77	18	11	—	—	155	24	22	6	168
30,01 - 40,00	4	142,86	26	20	—	—	91	43	4	11	388
40,01 - 50,00	3	142,22	25	6	—	—	100	16	7	8	371
50,01 - 75,00	9	539,49	56	28	—	—	63	6	6	13	808
75,01 - 100,00	7	573,60	81	33	—	—	228	75	30	2	168
100,01 - 150,00	10	1.149,11	112	60	—	—	267	20	27	9	1.101
150,01 - 200,00	1	176,96	36	15	—	—	418	35	48	—	—
200,01 - 250,00	1	207,00	14	7	—	—	156	—	4	1	220
250,01 - 500,00	1	292,25	85	44	—	—	120	16	16	1	284
500,01 - 1.000,00	—	—	—	—	—	—	209	—	42	—	—
1.000,01 - 2.500,00	—	—	—	—	—	—	—	—	—	—	—
oltre 2.500	—	—	—	—	—	—	—	—	—	—	—
TOTALE	101	4.025,69	716	356	—	—	2.073	292	265	327	5.274

Segue B - PER FO
ALTRA F

CLASSI DI SUPERFICIE DELLE AZIENDE <i>Ettari</i>	AZIENDE CON BESTIAME BOVINO								AZIENDE :		
	Aziende		Capi						Aziende		
	Numero	Superficie	Bovini		Altri				Numero	Superficie	
			Totale	di cui vacche da latte	Bufalini	Ovini e caprini	Suini	Equini			
Senza terreno agrario	—	—	—	—	—	—	—	—	—	—	0,
fino a 0,10	—	—	—	—	—	—	—	—	—	8	1,
0,11 - 0,20	1	0,19	2	2	—	—	—	—	—	11	4,
0,21 - 0,30	3	0,82	11	5	—	—	—	—	4	16	11,
0,31 - 0,40	4	1,45	4	3	—	—	13	2	3	34	11,
0,41 - 0,50	2	0,97	10	7	—	—	—	—	1	24	56,
0,51 - 0,75	3	1,78	12	9	—	—	2	2	4	87	99,
0,76 - 1,00	6	5,55	16	13	—	—	5	4	5	108	275,
1,01 - 1,50	16	20,79	30	21	—	—	129	10	14	215	434,
1,51 - 2,00	13	25,14	22	9	—	—	33	4	10	240	512,
2,01 - 2,50	25	57,04	50	22	—	—	82	14	26	223	699,
2,51 - 3,00	33	93,72	59	27	—	—	110	18	34	248	187,
3,01 - 3,50	22	72,03	64	32	—	—	39	17	24	187	772,
3,51 - 4,00	31	119,59	79	41	—	—	153	21	32	201	592,
4,01 - 4,50	33	142,59	82	47	—	—	76	24	35	138	670,
4,51 - 5,00	28	135,97	62	36	—	—	107	17	29	138	2.608,
5,01 - 7,50	58	396,52	481	220	—	—	1.313	158	192	417	1.711,
7,51 - 10,00	93	339,64	328	149	—	—	729	94	117	197	910,
10,01 - 12,50	60	576,85	210	92	—	—	688	55	92	81	652,
12,51 - 15,00	39	542,53	204	90	—	—	689	53	62	47	635,
15,01 - 20,00	48	826,00	225	73	—	—	778	64	65	37	134,
20,01 - 25,00	32	717,83	221	113	—	—	797	43	62	6	140,
25,01 - 30,00	13	350,78	136	65	—	—	609	25	27	5	166,
30,01 - 40,00	11	382,20	116	62	—	—	437	23	22	5	41,
40,01 - 50,00	4	186,64	53	21	—	—	196	10	12	1	60,
50,01 - 75,00	3	185,90	43	17	—	—	206	14	9	—	—
75,01 - 100,00	1	78,00	16	3	—	—	120	2	2	—	—
100,01 - 150,00	—	—	—	—	—	—	—	—	—	—	—
150,01 - 200,00	—	—	—	—	—	—	—	—	—	—	—
200,01 - 250,00	—	—	—	—	—	—	—	—	—	—	—
250,01 - 500,00	—	—	—	—	—	—	—	—	—	—	—
500,01 - 1.000,00	—	—	—	—	—	—	—	—	—	—	—
1.000,01 - 2.500,00	—	—	—	—	—	—	—	—	—	—	—
oltre 2.500	—	—	—	—	—	—	—	—	—	—	—
TOTALE	682	6.430,52	2.536	1.179	—	—	7.311	674	483	2.375	11.821,1

C - PER ZO
M o

Segue Tav. 9 — Aziende per class

Su

CLASSI DI SUPERFICIE DELLE AZIENDE <i>Etari</i>	AZIENDE CON BESTIAME BOVINO								AZIENDE	
	Aziende		Capi						Aziende	
	Numero	Superficie	Bovini		Altri				Numero	Superf
			Totale	di cui vacche da latte	Bufalini	Ovini e caprini	Suini	Equini		
Senza terreno agrario . . .	14	—	162	90	—	7	20	13	36	
fino a 0,10	3	0,24	14	9	—	—	—	4	29	
0,11 - 0,20	—	—	—	—	—	—	—	—	66	
0,21 - 0,30	1	0,30	5	2	—	—	—	—	70	
0,31 - 0,40	6	2,02	35	22	—	35	5	10	94	
0,41 - 0,50	4	1,87	18	11	—	—	1	3	126	
0,51 - 0,75	12	7,63	84	36	—	179	22	8	284	
0,76 - 1,00	13	12,43	73	45	—	10	2	16	378	
1,01 - 1,50	31	39,93	109	59	—	75	15	23	709	
1,51 - 2,00	40	73,58	144	89	—	58	8	32	702	
2,01 - 2,50	26	60,14	88	48	—	70	21	23	637	
2,51 - 3,00	35	100,58	141	79	—	44	1	35	615	
3,01 - 3,50	39	129,84	148	91	—	187	19	41	442	
3,51 - 4,00	37	141,69	144	74	—	83	35	40	567	
4,01 - 4,50	38	164,85	127	75	—	98	4	42	407	
4,51 - 5,00	44	213,27	116	70	—	263	46	54	449	
5,01 - 7,50	588	3.835,42	1.553	968	—	1.241	402	589	1.806	
7,51 - 10,00	412	3.560,62	1.083	608	1	1.693	374	541	1.152	
10,01 - 12,50	203	2.301,67	681	376	—	1.325	167	317	598	
12,51 - 15,00	175	2.415,07	692	312	—	1.552	262	309	446	
15,01 - 20,00	255	4.477,16	1.177	563	1	2.245	297	498	541	
20,01 - 25,00	175	3.948,03	829	464	—	2.034	292	369	269	
25,01 - 30,00	123	3.423,92	710	386	—	1.718	175	299	172	
30,01 - 40,00	162	5.640,61	1.082	495	—	2.859	349	425	230	
40,01 - 50,00	92	4.145,58	680	298	—	2.989	210	283	134	
50,01 - 75,00	98	6.021,09	797	412	—	3.121	254	318	134	
75,01 - 100,00	53	4.578,01	706	325	—	2.786	229	206	53	
100,01 - 150,00	71	8.867,76	1.172	523	31	5.262	322	346	43	
150,01 - 200,00	33	5.600,28	613	222	—	4.281	115	165	20	
200,01 - 250,00	14	3.194,77	273	152	—	2.891	104	121	7	
250,01 - 500,00	16	5.459,52	774	401	35	4.523	24	176	15	
500,01 - 1.000,00	6	3.704,95	431	209	85	2.655	150	154	2	
1.000,01 - 2.500,00	1	1.010,00	75	23	—	332	1	40	1	
oltre 2.500	1	8.065,30	2	—	—	—	—	—	1	
TOTALE	2.821	61.198,13	14.738	7.537	153	44.616	3.926	5.500	11.234	

Segue C - PER

Senza terreno agrario	191	—	731	539	2	391	1	111	77
fino a 0,10	1	0,05	2	2	—	—	—	1	3
0,11 - 0,20	4	0,63	14	10	—	—	—	3	22
0,21 - 0,30	2	0,51	9	5	—	—	—	1	42
0,31 - 0,40	4	1,43	7	5	—	—	1	3	49
0,41 - 0,50	5	2,30	12	9	—	—	—	3	59
0,51 - 0,75	12	7,54	34	29	—	27	—	9	243
0,76 - 1,00	14	12,73	46	31	—	3	—	14	206
1,01 - 1,50	24	30,37	95	68	—	152	—	19	489
1,51 - 2,00	22	39,42	63	50	—	89	7	19	393
2,01 - 2,50	25	58,86	95	65	2	3	—	20	372
2,51 - 3,00	15	42,34	49	35	—	7	2	13	287
3,01 - 3,50	17	55,25	48	35	—	6	3	20	251
3,51 - 4,00	27	106,65	86	56	—	120	6	23	280
4,01 - 4,50	29	124,68	84	81	5	4	9	43	225
4,51 - 5,00	34	164,95	115	76	—	78	21	40	254
5,01 - 7,50	689	4.586,48	1.533	1.045	—	374	332	562	1.833
7,51 - 10,00	534	4.575,34	1.452	946	—	559	335	576	1.406
10,01 - 12,50	204	2.293,63	803	456	12	402	143	287	548
12,51 - 15,00	159	2.191,14	694	381	6	538	85	240	408
15,01 - 20,00	186	3.267,08	975	546	1	527	342	296	524
20,01 - 25,00	159	3.626,82	1.082	593	—	677	250	326	312
25,01 - 30,00	293	8.191,30	1.756	960	—	1.326	369	694	316
30,01 - 40,00	273	9.285,01	1.721	1.010	—	1.739	314	674	302
40,01 - 50,00	108	4.869,55	926	510	45	1.593	171	343	145
50,01 - 75,00	137	8.321,96	1.370	758	—	3.608	230	523	172
75,01 - 100,00	61	5.241,92	901	496	9	2.517	152	313	85
100,01 - 150,00	78	9.567,61	1.436	801	34	5.685	339	509	72
150,01 - 200,00	44	7.798,71	1.057	541	16	5.252	275	476	21
200,01 - 250,00	26	5.797,63	651	399	78	3.598	162	298	11
250,01 - 500,00	36	12.285,74	1.374	683	151	8.538	80	594	16
500,01 - 1.000,00	9	6.014,96	744	330	—	6.741	119	303	2
1.000,01 - 2.500,00	1	1.328,00	49	21	—	566	31	11	1
oltre 2.500	—	—	—	—	—	—	—	—	—
TOTALE	3.423	99.890,59	20.434	11.572	461	45.120	3.799	7.467	9.426

1

0

3

11

17

26

153

185

618

696

860

800

821

1.057

964

1.227

11.903

12.045

6.183

5.633

9.082

7.070

8.783

10.298

6.522

10.393

7.400

8.747

3.594

2.453

5.363

1.097

1.528

perficie e dotazione di bestiame

tari

FIAMME BOVINO				TOTALE AZIENDE CON BESTIAME								AZIENDE SENZA BESTIAME		T O T A L E	
Capi				Aziende		Capi						Numero	Superficie	Aziende	Superficie
Bovini	Ovini e caprini	Suini	Equini	Numero	Superficie	Bovini		Bovini	Ovini e caprini	Suini	Equini				
						Totale	di cui vacche da latte								
—	2.024	43	10	50	—	162	90	—	2.031	63	23	—	—	50	—
—	190	10	22	32	2,54	14	9	—	190	10	26	275	19,39	307	21,93
—	257	30	63	66	11,18	—	—	—	257	30	63	520	85,72	586	96,90
—	95	13	71	71	19,16	5	2	—	95	13	71	606	163,65	677	182,85
—	293	12	79	100	35,84	35	22	—	328	17	89	717	260,06	817	295,90
—	227	7	113	130	61,09	18	11	—	227	8	116	602	280,19	732	341,28
—	1.024	58	265	296	187,20	84	36	—	1.203	80	273	1.375	869,18	1.671	1.056,38
—	1.112	84	353	391	353,67	73	45	—	1.122	86	369	1.565	1.402,52	1.956	1.756,19
—	1.131	96	687	740	947,25	109	59	—	1.206	111	710	1.970	2.510,06	2.710	3.457,31
—	1.618	84	684	742	1.335,08	144	89	—	1.676	92	716	1.484	2.650,28	2.226	3.985,36
—	1.258	143	647	663	1.529,27	88	48	—	1.328	164	670	995	2.293,55	1.658	3.822,82
—	1.359	121	639	650	1.833,09	141	79	—	1.403	122	674	800	2.239,57	1.450	4.072,66
—	961	113	473	481	1.576,73	148	91	—	1.148	132	514	441	1.442,58	922	3.019,31
—	2.068	88	620	604	2.299,18	144	74	—	2.151	123	660	502	1.903,20	1.106	4.202,38
—	1.030	56	443	445	1.905,95	127	75	—	1.128	60	485	312	1.333,19	757	3.239,14
—	1.136	60	513	493	2.380,03	116	70	—	1.399	106	567	301	1.452,37	794	3.832,40
—	6.378	435	2.145	2.394	15.247,61	1.553	968	—	7.619	837	2.734	932	5.856,48	3.326	21.104,09
—	5.112	511	1.539	1.564	13.546,67	1.083	608	1	6.805	885	2.080	399	3.438,02	1.963	16.984,69
1	4.093	359	923	801	9.034,33	681	376	1	5.418	526	1.240	192	2.168,91	993	11.203,24
—	4.014	352	716	621	8.583,53	692	312	—	5.566	614	1.025	101	1.383,20	722	9.966,73
—	4.398	526	989	796	13.876,91	1.177	563	1	6.643	823	1.487	125	2.192,56	921	16.069,47
—	3.665	355	540	444	9.976,23	829	464	—	5.695	647	909	75	1.681,30	519	11.657,53
—	3.280	253	425	295	8.173,13	710	386	—	4.998	428	724	48	1.318,24	343	9.491,37
—	4.438	309	552	392	13.594,75	1.082	495	—	7.297	658	977	59	2.037,55	451	15.632,30
—	3.230	151	357	226	10.153,75	680	298	—	6.219	361	640	30	1.335,38	256	11.489,13
—	5.414	184	404	232	14.122,75	797	412	—	8.535	438	722	28	1.741,13	260	15.863,88
—	3.407	64	193	106	9.098,03	706	325	—	6.193	293	399	11	970,79	117	10.068,82
—	3.327	122	215	114	14.330,99	1.172	523	31	8.589	444	561	13	1.604,97	127	15.935,96
—	2.423	24	91	53	9.038,78	613	222	—	6.704	139	256	9	1.566,37	62	10.605,15
—	989	1	23	21	4.759,41	273	152	—	3.880	105	144	3	629,95	24	5.389,36
—	4.030	16	127	31	10.360,65	774	401	35	8.553	40	303	14	5.073,47	45	15.434,12
—	125	8	16	8	4.991,29	431	209	85	2.780	158	170	5	3.617,17	13	8.608,46
—	—	—	1	2	2.721,94	75	23	—	332	1	41	4	6.183,54	6	8.905,88
—	—	—	—	1	8.065,30	2	—	—	—	—	—	4	18.303,27	5	26.368,57
1	74.106	4.688	14.938	14.055	194.153,31	14.738	7.537	154	118.722	8.614	20.438	14.517	80.008,25	28.572	274.161,56

R A

—	3.760	15	22	268	—	731	539	2	4.151	16	133	—	—	268	—
—	16	—	2	4	0,32	2	2	—	16	—	3	143	11,13	147	11,45
—	44	—	22	26	4,29	14	10	—	44	—	25	627	104,09	653	108,38
—	—	6	42	44	11,82	9	5	—	—	6	43	1.216	309,02	1.260	320,84
—	82	—	48	53	18,51	7	5	—	82	1	51	1.315	448,24	1.368	466,75
—	7	13	60	64	29,19	12	9	—	7	13	63	1.277	576,42	1.341	605,61
—	55	5	238	255	160,54	34	29	—	82	5	247	5.427	3.382,72	5.682	3.543,26
—	278	27	208	220	198,03	46	31	—	281	27	222	2.350	2.104,88	2.570	2.302,91
—	133	96	497	513	649,01	95	68	—	285	96	516	4.307	5.361,96	4.820	6.010,97
—	271	36	399	415	735,91	63	50	—	360	43	418	2.426	4.319,15	2.841	5.055,06
—	557	20	380	397	919,62	95	65	2	560	20	400	1.882	4.345,09	2.279	5.264,71
—	137	45	297	302	842,76	49	35	—	144	47	310	1.306	3.616,15	1.608	4.458,91
5	91	13	263	268	876,40	48	35	5	97	16	283	812	2.636,26	1.080	3.512,66
—	148	20	297	307	1.164,15	86	56	—	268	26	320	815	3.079,07	1.122	4.243,22
—	129	7	242	254	1.088,75	104	81	5	133	16	285	520	2.218,21	774	3.306,96
1	298	33	268	288	1.392,39	115	76	1	376	54	308	498	2.398,78	786	3.791,17
11	818	344	1.982	2.522	16.490,27	1.533	1.045	11	1.192	676	2.644	2.252	14.388,53	4.774	30.878,80
7	1.379	418	1.574	1.940	16.620,34	1.452	946	7	1.938	753	2.150	1.367	11.524,07	3.307	28.144,41
—	723	195	707	752	8.476,73	803	456	12	1.125	338	994	430	4.836,03	1.182	13.312,76
71	612	147	613	567	7.824,84	694	381	77	1.150	232	853	274	3.781,92	841	11.606,76
—	1.770	193	877	710	12.349,22	975	546	1	2.297	535	1.173	288	5.005,56	998	17.354,78
—	1.826	133	624	471	10.696,85	1.082	593	—	2.503	383	950	177	3.984,04	648	14.680,89
15	1.713	374	698	609	16.975,00	1.756	960	15	3.039	743	1.392	164	4.545,27	773	21.520,27
12	2.977	386	742	575	19.583,23	1.721	1.010	12	4.716	700	1.416	141	4.891,38	716	24.474,61
—	2.545	181	455	253	11.391,61	926	510	45	4.138	352	798	64	2.856,12	317	14.247,73
—	5.650	314	640	309	18.715,83	1.370	758	—	9.258	544	1.163	90	5.450,17	399	24.166,00
3	4.807	299	427	146	12.642,16	901	496	12	7.324	451	740	44	3.776,05	190	16.418,21
58	7.098	158	406	150	18.314,80	1.436	801	192	12.783	497	915	40	4.939,28	190	23.254,08
32	4.177	51	162	65	11.392,82	1.057	541	48	9.429	326	638	16	2.820,87	81	14.213,69
—	1.630	115	150	37	8.251,05	651	399	78	5.228	277	448	7	1.582,31	44	9.833,36
160	4.016	29	231	52	17.649,23	1.374	683	311	12.554	109	825	14	4.623,96	66	22.273,19
—	1.074	—	35	11	7.112,10	744	330	—	7.815	119	338	3	1.715,45	14	8.827,55
—	—	—	20	2	2.856,86	49	21	—	566	31	31	2	2.447,31	4	5.304,17
—	—	—	—	—	—	—	—	—	—	—	—	1	2.607,34	1	2.607,34
375	48.821	3.673	13.628	12.849	225.434,63	20.034	11.572	836	93.941	7.442	21.095	30.295	120.686,83	43.144	346.121,46

TAV. 10 — Aziende per forma di conduzione, classe di superficie e regione agraria

Superficie in ettari

CLASSI DI SUPERFICIE DELLE AZIENDE <i>Ettari</i>	CONDUZIONE DIRETTA DEL COLTIVATORE		CONDUZIONE CON SALARIATI E/O COMPARTICIPANTI		CONDUZIONE A COLONIA PARZIARIA APPODERATA		ALTRA FORMA DI CONDUZIONE		T O T A L E	
	Aziende	Superficie	Aziende	Superficie	Aziende	Superficie	Aziende	Superficie	Aziende	Superficie
REGIONE AGRARIA 1 (M)										
Senza terreno agrario	—	—	—	—	—	—	—	—	—	—
fino a 0,10	69	5,17	4	0,23	—	—	8	0,49	81	5,89
0,11 - 0,20	114	18,51	9	1,44	—	—	15	2,52	138	22,47
0,21 - 0,30	106	28,68	2	0,60	—	—	10	2,67	118	31,95
0,31 - 0,40	207	70,20	7	2,58	—	—	28	9,30	242	82,08
0,41 - 0,50	126	60,32	5	2,39	—	—	15	7,13	146	69,84
0,51 - 0,75	353	223,75	8	5,06	—	—	46	29,68	407	258,49
0,76 - 1,00	370	341,75	13	11,99	—	—	54	49,61	437	403,35
1,01 - 1,50	588	755,16	11	14,14	—	—	54	84,26	663	853,56
1,51 - 2,00	577	1.046,97	13	23,90	—	—	62	110,70	652	1.181,57
2,01 - 2,50	443	1.016,48	6	14,25	—	—	42	96,24	491	1.126,97
2,51 - 3,00	416	1.171,39	9	25,28	4	12,00	34	95,78	463	1.304,45
3,01 - 3,50	275	907,86	6	19,67	1	3,20	26	85,70	308	1.016,43
3,51 - 4,00	297	1.142,11	5	18,83	2	7,90	17	66,00	321	1.234,84
4,01 - 4,50	211	908,35	3	12,64	—	—	13	56,46	227	977,45
4,51 - 5,00	210	1.021,19	4	19,45	1	5,00	19	91,13	234	1.136,77
5,01 - 7,50	646	4.041,49	18	109,67	5	32,14	36	218,14	705	4.401,44
7,51 - 10,00	316	2.738,07	3	27,05	—	—	14	123,50	333	2.888,62
10,01 - 12,50	140	1.572,08	8	90,77	2	23,50	10	109,04	160	1.795,39
12,51 - 15,00	95	1.318,52	2	27,23	4	55,85	3	40,74	104	1.442,34
15,01 - 20,00	85	1.465,33	1	18,71	2	35,95	5	80,79	93	1.600,78
20,01 - 25,00	42	946,72	—	—	2	43,59	3	64,99	47	1.055,30
25,01 - 30,00	18	492,36	1	26,66	1	29,44	1	26,72	21	575,18
30,01 - 40,00	16	546,80	—	—	—	—	2	72,55	18	619,35
40,01 - 50,00	4	184,67	1	41,08	1	49,20	1	44,00	7	318,95
50,01 - 75,00	4	255,50	—	—	—	—	1	60,00	5	315,50
75,01 - 100,00	1	78,24	1	81,52	—	—	1	78,00	3	237,76
100,01 - 150,00	1	103,00	3	382,92	—	—	—	—	4	485,92
150,01 - 200,00	—	—	1	186,01	—	—	—	—	1	186,01
200,01 - 250,00	—	—	1	217,00	—	—	—	—	1	217,00
250,01 - 500,00	—	—	1	423,79	—	—	—	—	1	423,79
500,01 - 1.000,00	—	—	2	1.545,12	—	—	—	—	2	1.545,12
1.000,01 - 2.500,00	—	—	1	1.157,00	—	—	—	—	1	1.157,00
oltre 2.500	—	—	—	—	—	—	—	—	—	—
TOTALE	5.730	22.460,67	149	4.506,98	25	297,77	530	1.706,14	6.434	28.971,56
REGIONE AGRARIA 2 (C)										
Senza terreno agrario	14	—	1	—	—	—	—	—	15	—
fino a 0,10	8	0,48	—	—	—	—	—	—	8	0,48
0,11 - 0,20	13	2,07	3	0,47	—	—	—	—	16	2,54
0,21 - 0,30	18	4,97	2	0,57	—	—	—	—	20	5,54
0,31 - 0,40	27	10,14	6	2,20	—	—	—	—	33	12,34
0,41 - 0,50	19	9,01	5	2,46	—	—	—	—	24	11,47
0,51 - 0,75	72	45,65	12	7,36	—	—	—	—	84	53,01
0,76 - 1,00	75	66,73	17	15,78	—	—	—	—	92	82,51
1,00 - 1,50	157	200,78	25	32,21	—	—	—	—	182	232,99
1,51 - 2,00	148	268,30	31	54,72	—	—	—	—	179	323,02
2,01 - 2,50	145	335,38	20	46,50	—	—	—	—	165	381,88
2,51 - 3,00	127	360,09	20	56,12	—	—	—	—	147	416,21
3,01 - 3,50	74	242,21	9	29,79	—	—	—	—	83	272,00
3,51 - 4,00	125	472,81	15	56,19	—	—	1	3,81	141	532,81
4,01 - 4,50	87	371,75	8	34,00	—	—	—	—	95	405,75
4,51 - 5,00	90	435,60	8	38,16	1	4,60	—	—	99	478,36
5,01 - 7,50	506	3.230,13	28	175,27	1	6,00	1	6,91	536	3.418,31
7,51 - 10,00	330	2.864,33	18	157,57	—	—	—	—	348	3.021,90
10,01 - 12,50	185	2.092,63	14	155,46	—	—	1	10,88	200	2.258,97
12,51 - 15,00	124	1.711,94	9	119,53	—	—	—	—	133	1.831,47
15,01 - 20,00	157	2.739,19	14	240,21	3	53,14	—	—	174	3.032,54
20,01 - 25,00	106	2.355,77	9	196,90	1	22,50	—	—	116	2.575,17
25,01 - 30,00	73	2.008,26	8	219,05	1	28,24	—	—	82	2.255,55
30,01 - 40,00	77	2.622,52	11	376,98	4	132,81	—	—	92	3.132,31
40,01 - 50,00	34	1.509,08	6	268,30	2	83,66	—	—	42	1.861,04
50,01 - 75,00	37	2.167,48	7	438,04	2	128,14	1	52,00	47	2.785,66
75,01 - 100,00	18	1.567,71	9	794,68	—	—	—	—	27	2.362,39
100,01 - 150,00	12	1.544,73	11	1.413,59	1	148,15	—	—	24	3.106,47
150,01 - 200,00	3	480,77	10	1.782,74	—	—	—	—	13	2.263,51
200,01 - 250,00	1	239,00	6	1.364,48	—	—	—	—	7	1.603,48
250,01 - 500,00	1	257,62	9	2.999,49	—	—	—	—	10	3.257,11
500,01 - 1.000,00	—	—	3	1.750,43	—	—	—	—	3	1.750,43
1.000,01 - 2.500,00	—	—	—	—	—	—	—	—	—	—
oltre 2.500	—	—	2	7.898,03	—	—	—	—	2	7.898,03
TOTALE	2.863	30.217,13	356	20.727,28	16	607,24	4	73,60	3.239	51.625,25

Segue TAV. 10 — Aziende per forma di conduzione, classe di superficie e regione agraria

Superficie in ettari

CLASSI DI SUPERFICIE DELLE AZIENDE <i>Ettari</i>	CONDUZIONE DIRETTA DEL COLTIVATORE		CONDUZIONE CON SALARIATI E/O COMPARTICIPANTI		CONDUZIONE A COLONIA PARZIARIA APPODERATA		ALTRA FORMA DI CONDUZIONE		T O T A L E	
	Aziende	Superficie	Aziende	Superficie	Aziende	Superficie	Aziende	Superficie	Aziende	Superficie
REGIONE AGRARIA 3 (C)										
Senza terreno agrario	3	—	1	—	—	—	—	—	4	—
fino a 0,10	50	3,88	1	0,10	—	—	—	—	51	3,98
0,11 - 0,20	134	22,87	4	0,66	—	—	5	0,75	143	24,28
0,21 - 0,30	161	44,16	1	0,29	—	—	5	1,34	167	45,79
0,31 - 0,40	240	84,71	11	3,79	—	—	16	5,53	267	94,03
0,41 - 0,50	209	98,03	2	0,87	—	—	14	6,49	225	105,39
0,51 - 0,75	462	290,23	10	6,44	—	—	28	17,54	500	314,21
0,76 - 1,00	518	469,37	8	6,76	—	—	37	33,62	563	509,75
1,01 - 1,50	718	915,50	24	29,85	—	—	42	53,14	784	998,49
1,51 - 2,00	533	951,99	11	19,56	—	—	32	59,35	576	1.030,90
2,01 - 2,50	465	1.076,02	6	13,03	—	—	13	29,94	484	1.118,99
2,51 - 3,00	402	1.129,12	5	14,70	—	—	19	54,92	426	1.198,74
3,01 - 3,50	281	919,63	5	15,69	—	—	12	39,66	298	974,98
3,51 - 4,00	306	1.160,88	6	22,71	1	4,00	19	72,52	332	1.260,11
4,01 - 4,50	231	984,35	5	21,56	1	4,30	13	54,79	250	1.065,00
4,51 - 5,00	256	1.236,49	3	14,54	1	5,00	8	39,18	268	1.295,21
5,01 - 7,50	767	4.797,71	13	81,04	3	20,27	29	182,46	812	5.081,48
7,51 - 10,00	510	4.437,04	5	45,34	8	74,50	15	132,70	538	4.689,58
10,01 - 12,50	270	3.058,54	7	79,21	4	44,61	15	169,45	296	3.351,81
12,51 - 15,00	198	2.736,16	3	40,40	4	57,26	9	122,01	214	2.955,83
15,01 - 20,00	233	4.064,79	5	91,07	8	151,03	7	126,89	253	4.433,78
20,01 - 25,00	125	2.825,04	7	161,85	4	87,84	10	230,66	146	3.305,39
25,01 - 30,00	84	2.341,65	5	136,85	2	58,94	2	54,05	93	2.591,49
30,01 - 40,00	76	2.652,21	18	637,95	7	257,36	7	248,89	108	3.796,41
40,01 - 50,00	43	1.908,73	7	313,29	3	137,99	4	189,43	57	2.549,44
50,01 - 75,00	36	2.169,53	13	787,38	3	179,81	5	308,81	57	3.445,53
75,01 - 100,00	10	847,85	8	726,46	4	331,92	3	235,00	25	2.141,23
100,01 - 150,00	12	1.460,46	14	1.774,25	—	—	4	457,96	30	3.692,67
150,01 - 200,00	3	484,05	5	873,21	2	349,94	—	—	10	1.707,20
200,01 - 250,00	—	—	3	643,93	—	—	—	—	3	643,93
250,01 - 500,00	—	—	7	2.645,26	—	—	—	—	7	2.645,26
500,01 - 1.000,00	—	—	1	628,00	—	—	—	—	1	628,00
1.000,01 - 2.500,00	—	—	1	1.157,14	—	—	—	—	1	1.157,14
oltre 2.500	—	—	—	—	—	—	—	—	—	—
TOTALE	7.336	43.170,99	225	10.993,18	55	1.764,77	373	2.927,08	7.989	58.856,02

REGIONE AGRARIA 4 (C)

Senza terreno agrario	5	—	—	—	—	—	—	—	5	—
fino a 0,10	54	4,37	—	—	—	—	—	—	54	4,37
0,11 - 0,20	120	21,14	4	0,71	—	—	3	0,52	127	22,37
0,21 - 0,30	137	38,61	9	2,53	—	—	4	1,13	150	42,27
0,31 - 0,40	228	86,69	4	1,47	—	—	6	2,24	238	90,40
0,41 - 0,50	166	79,02	4	1,89	—	—	12	5,77	182	86,68
0,51 - 0,75	363	229,68	14	9,11	—	—	15	9,20	392	247,99
0,76 - 1,00	585	522,03	15	13,45	1	0,82	38	34,42	639	570,72
1,01 - 1,50	609	788,95	23	29,03	2	3,00	41	54,64	675	875,62
1,51 - 2,00	564	1.019,52	17	31,18	—	—	29	52,56	610	1.103,26
2,01 - 2,50	364	850,85	15	35,54	—	—	20	47,75	399	934,14
2,51 - 3,00	306	861,61	8	22,51	—	—	24	68,71	338	952,83
3,01 - 3,50	160	527,59	4	13,14	—	—	5	16,57	169	557,30
3,51 - 4,00	238	909,32	9	34,71	2	8,00	11	42,03	260	994,06
4,01 - 4,50	120	517,16	9	38,72	3	12,81	4	17,27	136	585,96
4,51 - 5,00	148	717,17	4	19,47	4	20,00	7	33,74	163	790,38
5,01 - 7,50	1.156	7.467,62	9	59,66	9	55,95	21	133,77	1.195	7.717,00
7,51 - 10,00	626	5.369,10	3	26,00	9	82,06	10	88,17	648	5.565,33
10,01 - 12,50	213	2.396,74	5	57,81	6	66,87	5	56,84	229	2.578,26
12,51 - 15,00	155	2.145,29	4	56,50	8	115,95	4	54,73	171	2.372,47
15,01 - 20,00	224	3.909,82	15	270,10	13	231,61	6	105,60	258	4.517,13
20,01 - 25,00	119	2.673,66	6	134,79	7	157,03	5	116,45	137	3.081,93
25,01 - 30,00	83	2.294,80	10	286,79	7	194,46	—	—	100	2.776,05
30,01 - 40,00	112	3.887,30	21	738,18	14	498,06	2	78,41	149	5.201,95
40,01 - 50,00	76	3.402,57	18	822,73	8	371,61	3	140,75	105	4.737,66
50,01 - 75,00	61	3.717,97	22	1.352,63	6	368,85	6	386,20	95	5.825,65
75,01 - 100,00	21	1.736,83	15	1.325,51	2	185,16	—	—	38	3.247,50
100,01 - 150,00	12	1.498,75	23	2.939,15	1	144,00	5	642,37	41	5.224,27
150,01 - 200,00	1	190,00	19	3.220,23	—	—	—	—	20	3.410,23
200,01 - 250,00	—	—	9	2.069,92	—	—	—	—	9	2.069,92
250,01 - 500,00	—	—	17	5.861,07	—	—	—	—	18	6.145,60
500,01 - 1.000,00	—	—	4	2.329,72	—	—	—	—	4	2.329,72
1.000,01 - 2.500,00	—	—	1	1.010,00	—	—	—	—	1	1.010,00
oltre 2.500	—	—	—	—	—	—	—	—	—	—
TOTALE	7.026	47.864,16	340	22.814,25	102	2.516,24	287	2.474,37	7.755	75.669,02

Segue Tav. 10 — Aziende per forma di conduzione, classe di superficie e regione agraria

Superficie in ettari

CLASSI DI SUPERFICIE DELLE AZIENDE <i>Ettari</i>	CONDUZIONE DIRETTA DEL COLTIVATORE		CONDUZIONE CON SALARIATI E/O COMPARTICIPANTI		CONDUZIONE A COLONIA PARZIARIA APPODERATA		ALTRA FORMA DI CONDUZIONE		T O T A L E	
	Aziende	Superficie	Aziende	Superficie	Aziende	Superficie	Aziende	Superficie	Aziende	Superficie
REGIONE AGRARIA 5 (C)										
Senza terreno agrario	26	—	—	—	—	—	—	—	26	—
fino a 0,10	187	12,55	6	0,47	—	—	1	0,08	194	13,1
0,11 - 0,20	289	46,06	9	1,36	—	—	2	0,29	300	47,7
0,21 - 0,30	317	83,13	18	4,85	—	—	5	1,27	340	89,2
0,31 - 0,40	258	91,87	18	6,29	—	—	3	0,97	279	99,1
0,41 - 0,50	285	130,36	13	5,95	—	—	3	1,43	301	137,7
0,51 - 0,75	655	415,07	31	20,34	—	—	9	5,76	695	441,1
0,76 - 1,00	609	545,84	45	40,18	—	—	8	7,19	662	593,2
1,01 - 1,50	970	1.225,20	80	101,66	1	1,10	18	22,25	1.069	1.350,2
1,51 - 2,00	769	1.367,37	85	148,83	—	—	7	11,98	861	1.528,1
2,01 - 2,50	537	1.221,27	64	146,36	—	—	9	20,18	610	1.387,8
2,51 - 3,00	485	1.353,98	43	120,51	1	—	10	27,39	539	1.504,8
3,01 - 3,50	330	1.078,36	37	120,55	—	3,00	5	16,12	372	1.215,0
3,51 - 4,00	335	1.272,85	33	123,72	—	—	5	18,83	373	1.415,4
4,01 - 4,50	233	998,33	29	123,83	—	—	14	60,27	276	1.182,4
4,51 - 5,00	232	1.116,17	28	133,46	—	—	4	18,82	264	1.268,4
5,01 - 7,50	678	4.233,98	85	534,38	—	—	20	118,94	783	4.887,3
7,51 - 10,00	380	3.286,28	43	371,19	—	—	6	50,41	429	3.707,8
10,01 - 12,50	238	2.686,28	25	273,94	—	—	5	53,98	268	3.014,2
12,51 - 15,00	173	2.378,61	26	361,09	—	—	5	67,26	204	2.806,9
15,01 - 20,00	194	3.335,74	39	696,14	—	—	3	54,14	236	4.086,0
20,01 - 25,00	99	2.235,41	18	394,83	—	—	3	64,80	120	2.695,0
25,01 - 30,00	53	1.453,43	12	330,23	1	—	2	57,29	68	1.868,2
30,01 - 40,00	84	2.895,15	13	437,24	—	27,33	5	169,24	102	3.501,6
40,01 - 50,00	34	1.525,64	16	719,04	—	—	2	96,31	52	2.340,9
50,01 - 75,00	41	2.579,08	20	1.227,96	—	—	—	—	61	3.807,0
75,01 - 100,00	17	1.472,41	9	761,99	—	—	1	83,30	27	2.317,7
100,01 - 150,00	19	2.262,58	13	1.649,97	—	—	—	—	32	3.912,5
150,01 - 200,00	6	1.016,31	13	2.207,90	—	—	—	—	19	3.224,21
200,01 - 250,00	2	431,89	3	640,14	—	—	—	—	5	1.072,0
250,01 - 500,00	3	918,85	7	2.467,30	—	—	—	—	10	3.386,15
500,01 - 1.000,00	—	—	5	3.900,31	—	—	—	—	5	3.900,31
1.000,01 - 2.500,00	—	—	4	6.738,74	—	—	—	—	4	6.738,74
oltre 2.500	—	—	3	18.470,54	—	—	—	—	3	18.470,54
TOTALE	8.538	43.670,05	893	43.281,29	3	31,43	155	1.028,50	9.589	88.011,27
REGIONE AGRARIA 6 (P)										
Senza terreno agrario	50	—	—	—	—	—	2	—	52	—
fino a 0,10	30	2,56	7	0,52	—	—	—	—	37	3,08
0,11 - 0,20	117	20,25	26	4,16	—	—	1	0,18	144	24,59
0,21 - 0,30	224	60,14	57	15,24	—	—	6	1,52	287	76,90
0,31 - 0,40	399	134,01	126	41,52	—	—	3	1,10	528	176,63
0,41 - 0,50	248	111,90	68	30,54	—	—	15	6,76	331	149,20
0,51 - 0,75	2.072	1.296,43	361	225,49	—	—	41	25,37	2.474	1.547,29
0,76 - 1,00	679	605,41	125	111,76	—	—	37	31,72	841	748,89
1,01 - 1,50	1.301	1.627,16	249	308,81	—	—	51	63,49	1.601	1.999,46
1,51 - 2,00	733	1.284,95	148	261,56	—	—	31	55,01	912	1.601,52
2,01 - 2,50	485	1.107,65	109	249,32	2	4,58	28	65,94	624	1.427,49
2,51 - 3,00	316	868,88	83	226,04	1	2,85	20	55,10	420	1.152,87
3,01 - 3,50	280	910,74	52	167,92	—	—	12	38,49	344	1.117,15
3,51 - 4,00	206	774,29	52	194,38	—	—	15	57,61	273	1.026,28
4,01 - 4,50	180	769,46	32	136,77	—	—	13	56,14	225	962,37
4,51 - 5,00	148	707,26	33	158,50	—	—	12	58,58	193	924,34
5,01 - 7,50	975	6.376,88	117	721,86	2	12,55	22	137,15	1.116	7.248,44
7,51 - 10,00	733	6.257,71	55	471,61	1	8,70	11	96,31	800	6.834,33
10,01 - 12,50	217	2.422,82	45	511,07	—	—	16	179,01	278	3.112,90
12,51 - 15,00	149	2.047,29	28	381,87	3	42,75	4	55,47	184	2.527,38
15,01 - 20,00	177	3.040,64	39	690,19	5	92,64	12	210,06	233	4.033,53
20,01 - 25,00	96	2.172,48	25	564,48	3	67,51	5	113,16	129	2.917,63
25,01 - 30,00	83	2.285,38	27	734,26	3	80,11	4	116,72	117	3.216,47
30,01 - 40,00	95	3.341,06	39	1.326,82	4	136,04	4	148,47	142	4.952,39
40,01 - 50,00	62	2.772,88	26	1.171,89	4	178,58	1	45,00	93	4.168,35
50,01 - 75,00	58	3.507,42	39	2.338,27	2	110,67	8	474,10	107	6.430,46
75,01 - 100,00	29	2.547,98	15	1.253,09	—	—	1	86,80	45	3.887,87
100,01 - 150,00	15	1.884,66	22	2.703,81	—	—	7	797,45	44	5.385,92
150,01 - 200,00	1	178,00	16	2.831,97	—	—	—	—	17	3.009,97
200,01 - 250,00	—	—	9	2.012,85	—	—	2	427,00	11	2.439,85
250,01 - 500,00	—	—	10	3.392,47	—	—	—	—	10	3.392,47
500,01 - 1.000,00	—	—	2	1.282,14	—	—	—	—	2	1.282,14
1.000,01 - 2.500,00	—	—	—	—	—	—	—	—	—	—
oltre 2.500	—	—	—	—	—	—	—	—	—	—
TOTALE	10.158	49.116,29	2.042	24.521,18	50	736,98	384	3.403,71	12.614	77.778,16

Seque Tav. 10 — Aziende per forma di conduzione, classe di superficie e regione agraria

Superficie in ettari

CLASSI DI SUPERFICIE DELLE AZIENDE <i>Ettari</i>	CONDUZIONE DIRETTA DEL COLTIVATORE		CONDUZIONE CON SALARIATI E/O COMPARTICIPANTI		CONDUZIONE A COLONIA PARZIARIA APPODERATA		ALTRA FORMA DI CONDUZIONE		T O T A L E	
	Aziende	Superficie	Aziende	Superficie	Aziende	Superficie	Aziende	Superficie	Aziende	Superficie
REGIONE AGRARIA 7 (P)										
Senza terreno agrario	8	—	—	—	—	—	—	—	8	—
fino a 0,10	13	0,89	1	0,08	—	—	—	—	14	0,97
0,11 - 0,20	35	5,77	1	0,12	—	—	—	—	36	5,89
0,21 - 0,30	88	23,74	2	0,55	—	—	—	—	90	24,29
0,31 - 0,40	63	22,00	—	—	—	—	—	—	63	22,00
0,41 - 0,50	107	50,94	6	2,83	—	—	—	—	113	53,77
0,51 - 0,75	130	81,35	5	3,00	—	—	—	—	135	84,35
0,76 - 1,00	182	169,15	7	6,26	—	—	—	—	189	175,41
1,01 - 1,50	283	356,30	13	15,58	—	—	5	6,21	301	378,09
1,51 - 2,00	222	403,31	5	8,87	—	—	1	1,85	228	414,03
2,01 - 2,50	167	388,61	6	14,04	—	—	1	2,47	174	405,12
2,51 - 3,00	112	315,97	3	8,46	—	—	1	2,81	116	327,24
3,01 - 3,50	80	262,17	4	13,20	—	—	—	—	84	275,37
3,51 - 4,00	112	424,87	3	11,52	—	—	—	—	115	436,39
4,01 - 4,50	74	318,67	5	21,42	1	4,28	—	—	80	344,37
4,51 - 5,00	91	442,67	1	4,58	—	—	1	4,92	93	452,17
5,01 - 7,50	685	4.427,49	8	51,79	4	25,68	3	19,13	700	4.524,09
7,51 - 10,00	303	2.615,74	5	44,83	2	18,46	1	9,28	311	2.688,31
10,01 - 12,50	170	1.915,94	2	23,97	3	35,50	3	33,46	178	2.008,87
12,51 - 15,00	143	1.951,70	6	83,69	2	28,03	—	—	151	2.063,42
15,01 - 20,00	179	3.090,13	4	69,27	4	65,69	3	50,51	190	3.275,60
20,01 - 25,00	110	2.488,25	4	86,53	5	112,45	—	—	119	2.687,23
25,01 - 30,00	70	1.926,63	1	25,63	1	25,31	—	—	72	1.977,57
30,01 - 40,00	71	2.491,29	7	253,20	3	112,95	—	—	81	2.857,44
40,01 - 50,00	41	1.819,29	6	272,78	1	44,00	—	—	48	2.136,07
50,01 - 75,00	37	2.260,91	8	504,28	2	117,28	—	—	47	2.882,47
75,01 - 100,00	20	1.704,10	5	425,59	—	—	—	—	25	2.129,69
100,01 - 150,00	23	2.744,86	10	1.258,84	—	—	—	—	33	4.003,70
150,01 - 200,00	4	674,76	9	1.593,23	—	—	—	—	13	2.267,99
200,01 - 250,00	2	447,76	3	665,80	—	—	—	—	5	1.113,56
250,01 - 500,00	2	581,10	3	912,50	—	—	—	—	5	1.493,60
500,01 - 1.000,00	—	—	2	1.475,62	—	—	—	—	2	1.475,62
1.000,01 - 2.500,00	—	—	1	1.528,86	—	—	—	—	1	1.528,86
oltre 2.500	—	—	1	2.607,34	—	—	—	—	1	2.607,34
TOTALE	3.627	34.406,36	147	11.994,26	28	589,63	19	130,64	3.821	47.120,89

REGIONE AGRARIA 8 (P)

Senza terreno agrario	31	—	—	—	—	—	—	—	31	—
fino a 0,10	5	0,41	—	—	—	—	—	—	5	0,41
0,11 - 0,20	14	2,61	—	—	—	—	—	—	14	2,61
0,21 - 0,30	19	5,32	—	—	—	—	1	0,30	20	5,62
0,31 - 0,40	45	16,19	—	—	—	—	—	—	45	16,19
0,41 - 0,50	72	34,51	1	0,41	—	—	—	—	73	34,92
0,51 - 0,75	293	182,88	7	4,29	—	—	6	3,68	306	190,85
0,76 - 1,00	222	203,19	4	3,90	—	—	3	3,00	229	210,09
1,01 - 1,50	386	494,72	15	18,51	—	—	21	26,48	422	539,71
1,51 - 2,00	241	435,38	9	16,29	1	2,00	15	27,38	266	481,05
2,01 - 2,50	297	707,52	8	19,31	1	2,47	22	52,75	328	782,05
2,51 - 3,00	287	802,12	6	16,85	4	11,98	11	31,94	308	862,89
3,01 - 3,50	135	439,67	4	13,21	—	—	11	36,71	150	489,59
3,51 - 4,00	119	453,27	4	15,39	2	8,00	17	64,17	142	540,83
4,01 - 4,50	88	379,36	3	13,21	2	8,80	6	25,85	99	427,22
4,51 - 5,00	148	718,51	7	34,35	4	19,38	5	24,90	164	797,14
5,01 - 7,50	1.023	6.590,45	22	141,46	11	69,80	18	110,17	1.074	6.911,88
7,51 - 10,00	634	5.504,16	18	162,42	12	106,17	13	113,80	677	5.886,55
10,01 - 12,50	258	2.925,93	16	185,39	12	136,64	12	132,78	298	3.380,74
12,51 - 15,00	217	3.015,48	11	150,45	13	187,36	5	69,12	246	3.422,41
15,01 - 20,00	232	4.039,93	13	224,29	22	385,45	3	51,19	270	4.700,86
20,01 - 25,00	170	3.897,10	18	412,42	14	320,30	3	72,54	205	4.702,36
25,01 - 30,00	321	8.991,69	34	966,81	24	683,15	4	112,85	383	10.754,50
30,01 - 40,00	214	7.068,88	35	1.217,97	36	1.264,35	2	67,43	287	9.618,63
40,01 - 50,00	61	2.763,40	26	1.155,46	4	172,06	2	98,61	93	4.189,53
50,01 - 75,00	69	4.142,41	37	2.282,41	4	231,39	4	262,74	114	6.918,95
75,01 - 100,00	10	851,82	40	3.484,22	3	256,58	2	172,30	55	4.764,92
100,01 - 150,00	14	1.724,85	41	5.117,29	1	127,60	—	—	56	6.969,74
150,01 - 200,00	2	350,00	20	3.526,15	—	—	—	—	22	3.876,15
200,01 - 250,00	—	—	16	3.619,54	—	—	—	—	16	3.619,54
250,01 - 500,00	—	—	21	7.275,42	—	—	—	—	21	7.275,42
500,01 - 1.000,00	—	—	4	2.533,82	—	—	—	—	4	2.533,82
1.000,01 - 2.500,00	—	—	—	—	—	—	—	—	—	—
oltre 2.500	—	—	—	—	—	—	—	—	—	—
TOTALE	5.627	56.741,76	440	32.611,24	170	3.993,48	186	1.560,69	6.423	94.907,17

Segue Tav. 10 — Aziende per forma di conduzione, classe di superficie e regione agraria

Superficie in ettari

CLASSI DI SUPERFICIE DELLE AZIENDE <i>Ettari</i>	CONDUZIONE DIRETTA DEL COLTIVATORE		CONDUZIONE CON SALARIATI E/O COMPARTICIPANTI		CONDUZIONE A COLONIA PARZIARIA APPODERATA		ALTRA FORMA DI CONDUZIONE		T O T A L E	
	Aziende	Superficie	Aziende	Superficie	Aziende	Superficie	Aziende	Superficie	Aziende	Superficie
REGIONE AGRARIA 9 (P)										
Senza terreno agrario	44	—	—	—	—	—	—	—	—	—
fino a 0,10	54	4,34	4	0,32	—	—	—	—	44	—
0,11 - 0,20	325	53,81	34	5,22	—	—	—	—	58	4,60
0,21 - 0,30	645	157,17	66	15,47	—	—	3	0,47	362	59,50
0,31 - 0,40	363	128,68	31	10,59	—	—	3	0,81	714	173,40
0,41 - 0,50	470	209,22	45	20,08	—	—	5	1,79	399	141,00
0,51 - 0,75	942	588,85	86	53,04	—	—	11	4,87	526	234,10
0,76 - 1,00	597	530,17	63	54,73	—	—	24	15,19	1.052	657,00
1,01 - 1,50	739	926,17	108	133,93	—	—	21	19,03	681	603,90
1,51 - 2,00	432	769,99	68	123,04	—	—	41	52,12	888	1.112,20
2,01 - 2,50	346	788,07	62	143,48	—	—	19	33,70	519	926,70
2,51 - 3,00	239	660,70	55	150,41	—	—	18	41,87	426	973,40
3,01 - 3,50	130	423,84	15	49,27	—	—	16	43,80	310	854,90
3,51 - 4,00	119	455,16	13	49,52	—	—	9	30,24	154	503,35
4,01 - 4,50	78	332,82	14	59,75	1	4,00	6	22,27	139	530,95
4,51 - 5,00	84	402,91	12	57,85	—	—	4	17,12	96	409,65
5,01 - 7,50	452	2.942,30	52	326,75	1	5,00	12	58,31	109	524,07
7,51 - 10,00	255	2.201,63	33	281,09	3	18,64	17	106,72	524	3.394,41
10,01 - 12,50	153	1.724,69	19	214,46	4	37,23	15	131,31	307	2.651,26
12,51 - 15,00	71	974,06	10	135,17	10	115,42	4	44,65	186	2.099,22
15,01 - 20,00	73	1.290,84	18	316,36	11	148,91	6	84,93	98	1.343,07
20,01 - 25,00	42	966,16	15	335,79	10	182,00	7	123,85	108	1.913,05
25,01 - 30,00	51	1.420,54	10	275,10	7	148,10	4	90,69	68	1.540,74
30,01 - 40,00	64	2.213,98	11	381,57	8	217,92	5	135,02	74	2.048,58
40,01 - 50,00	21	954,77	11	493,74	4	149,29	6	222,21	85	2.967,05
50,01 - 75,00	34	2.068,90	20	1.213,29	—	—	1	40,10	33	1.488,61
75,01 - 100,00	10	866,13	9	814,15	3	190,74	2	125,27	59	3.598,20
100,01 - 150,00	8	993,93	18	2.195,96	2	183,12	2	172,84	23	2.036,24
150,01 - 200,00	1	172,80	14	2.511,70	1	107,00	3	353,10	30	3.649,99
200,01 - 250,00	—	—	5	1.128,97	—	—	2	332,96	17	3.017,46
250,01 - 500,00	1	318,80	15	5.317,75	—	—	—	—	5	1.128,97
500,01 - 1.000,00	—	—	6	3.535,97	—	—	—	—	16	5.636,55
1.000,01 - 2.500,00	—	—	3	3.775,31	—	—	—	—	6	3.535,97
oltre 2.500	—	—	—	—	—	—	—	—	3	3.775,31
TOTALE	6.843	25.541,43	945	24.179,83	65	1.507,37	266	2.305,24	8.119	53.533,87

REGIONE AGRARIA 10 (P)

Senza terreno agrario	133	—	—	—	—	—	—	—	133	—
fino a 0,10	32	2,25	1	0,08	—	—	—	—	33	2,33
0,11 - 0,20	90	14,60	6	1,01	—	—	1	0,18	97	15,79
0,21 - 0,30	142	38,71	5	1,36	—	—	2	0,51	149	40,58
0,31 - 0,40	312	104,10	16	5,16	—	—	5	1,61	333	110,87
0,41 - 0,50	282	126,36	15	6,73	—	—	1	0,46	298	133,55
0,51 - 0,75	1.608	997,60	84	51,69	—	—	22	13,65	1.714	1.062,94
0,76 - 1,00	567	507,18	43	39,05	—	—	18	16,36	628	562,59
1,01 - 1,50	1.460	1.800,43	104	127,71	—	—	44	53,35	1.608	1.981,49
1,51 - 2,00	812	1.445,79	72	128,59	—	—	32	57,35	916	1.631,73
2,01 - 2,50	625	1.439,88	69	161,03	—	—	33	75,72	727	1.676,63
2,51 - 3,00	388	1.080,84	45	122,66	2	5,56	19	51,94	454	1.261,00
3,01 - 3,50	301	973,82	30	97,59	1	3,31	15	48,98	347	1.123,70
3,51 - 4,00	386	1.458,39	48	179,68	2	7,87	17	62,83	453	1.708,77
4,01 - 4,50	239	1.014,61	21	88,83	2	8,39	12	51,48	274	1.163,31
4,51 - 5,00	177	850,78	27	129,96	2	9,99	20	97,72	226	1.088,45
5,01 - 7,50	1.217	7.917,74	82	500,70	2	14,22	59	367,32	1.360	8.799,98
7,51 - 10,00	1.125	9.322,24	55	480,75	5	43,35	26	229,62	1.211	10.075,96
10,01 - 12,50	190	2.122,74	33	375,06	—	—	19	213,23	242	2.711,03
12,51 - 15,00	117	1.614,75	33	467,64	2	27,00	10	141,09	162	2.250,48
15,01 - 20,00	136	2.382,45	37	641,27	5	92,56	19	315,46	197	3.431,74
20,01 - 25,00	91	2.031,43	21	467,91	6	136,52	8	174,44	126	2.810,30
25,01 - 30,00	85	2.379,72	22	602,51	10	273,68	10	267,24	127	3.523,15
30,01 - 40,00	80	2.683,15	26	883,77	8	271,34	7	240,84	121	4.079,10
40,01 - 50,00	21	937,35	22	1.008,52	3	133,97	4	185,33	50	2.265,17
50,01 - 75,00	36	2.152,84	23	1.437,66	7	391,30	5	294,12	71	4.275,92
75,01 - 100,00	11	929,17	25	2.138,01	—	—	6	532,31	42	3.599,49
100,01 - 150,00	6	724,59	17	2.065,93	1	101,00	2	242,16	26	3.133,68
150,01 - 200,00	2	327,06	10	1.715,06	—	—	—	—	12	2.042,12
200,01 - 250,00	—	—	7	1.531,44	—	—	—	—	7	1.531,44
250,01 - 500,00	2	620,64	11	3.562,26	—	—	—	—	14	4.475,15
500,01 - 1.000,00	—	—	—	—	—	—	—	—	—	—
1.000,01 - 2.500,00	—	—	—	—	—	—	—	—	—	—
oltre 2.500	—	—	—	—	—	—	—	—	—	—
TOTALE	10.673	48.001,21	1.010	19.019,62	58	1.520,06	417	4.027,55	12.158	72.568,44

Segue TAV. 10 — Aziende per forma di conduzione, classe di superficie e regione agraria

Superficie in ettari

CLASSI DI SUPERFICIE DELLE AZIENDE <i>Ettari</i>	CONDUZIONE DIRETTA DEL COLTIVATORE		CONDUZIONE CON SALARIATI E/O COMPARTICIPANTI		CONDUZIONE A COLONIA PARZIARIA APPODERATA		ALTRA FORMA DI CONDUZIONE		T O T A L E	
	Aziende	Superficie	Aziende	Superficie	Aziende	Superficie	Aziende	Superficie	Aziende	Superficie
REGIONE AGRARIA II (P)										
Senza terreno agrario	—	—	—	—	—	—	—	—	—	—
fino a 0,10	—	—	—	—	—	—	—	—	—	—
0,11 - 0,20	—	—	—	—	—	—	—	—	—	—
0,21 - 0,30	—	—	—	—	—	—	—	—	—	—
0,31 - 0,40	—	—	—	—	—	—	—	—	—	—
0,41 - 0,50	—	—	—	—	—	—	—	—	—	—
0,51 - 0,75	1	0,75	—	—	—	—	—	—	1	0,75
0,76 - 1,00	2	2,00	—	—	—	—	—	—	2	2,00
1,01 - 1,50	—	—	—	—	—	—	—	—	—	—
1,51 - 2,00	—	—	—	—	—	—	—	—	—	—
2,01 - 2,50	—	—	—	—	—	—	—	—	—	—
2,51 - 3,00	—	—	—	—	—	—	—	—	—	—
3,01 - 3,50	1	3,50	—	—	—	—	—	—	1	3,50
3,51 - 4,00	—	—	—	—	—	—	—	—	—	—
4,01 - 4,50	—	—	—	—	—	—	—	—	—	—
4,51 - 5,00	1	5,00	—	—	—	—	—	—	1	5,00
5,01 - 7,50	—	—	—	—	—	—	—	—	—	—
7,51 - 10,00	1	8,00	—	—	—	—	—	—	1	8,00
10,01 - 12,50	—	—	—	—	—	—	—	—	—	—
12,51 - 15,00	—	—	—	—	—	—	—	—	—	—
15,01 - 20,00	—	—	—	—	—	—	—	—	—	—
20,01 - 25,00	1	22,63	—	—	—	—	—	—	1	22,63
25,01 - 30,00	—	—	—	—	—	—	—	—	—	—
30,01 - 40,00	—	—	—	—	—	—	—	—	—	—
40,01 - 50,00	—	—	—	—	—	—	—	—	—	—
50,01 - 75,00	1	60,00	—	—	—	—	—	—	1	60,00
75,01 - 100,00	—	—	—	—	—	—	—	—	—	—
100,01 - 150,00	—	—	1	111,05	—	—	—	—	1	111,05
150,01 - 200,00	—	—	—	—	—	—	—	—	—	—
200,01 - 250,00	—	—	—	—	—	—	—	—	—	—
250,01 - 500,00	—	—	—	—	—	—	—	—	—	—
500,01 - 1.000,00	—	—	—	—	—	—	—	—	—	—
1.000,01 - 2.500,00	—	—	—	—	—	—	—	—	—	—
oltre 2.500	—	—	—	—	—	—	—	—	—	—
TOTALE	8	101,88	1	111,05	—	—	—	—	9	212,93

TAV. 11 — Aziende per forma di conduzione e comune

Superficie in ettari

N. d'ordine	C O M U N I	CONDUZIONE DIRETTA DEL COLTIVATORE		CONDUZIONE CON SALARIA- TI E/O COMPARTICIPANTI		CONDUZIONE A COLONIA PARZIARIA APPODERATA		ALTRA FORMA DI CONDUZIONE		T O T A L E	
		Aziende	Superficie	Aziende	Superficie	Aziende	Superficie	Aziende	Superficie	Aziende	Superficie
1	Accadia	967	2.011,83	48	1.108,11	—	—	136	242,63	1.151	3.362,57
2	Alberona	714	3.955,68	5	510,37	—	—	12	96,13	731	4.562,18
3	Anzano di Puglia	530	1.225,58	3	13,52	2	20,95	58	169,52	593	1.429,57
4	Apricena	892	12.949,05	50	3.087,35	11	325,88	10	72,33	963	16.434,61
5	Ascoli Satriano	1.711	18.784,58	80	10.662,50	22	748,44	23	1.407,16	1.836	31.602,68
6	Biccari	786	4.249,94	51	3.751,42	9	177,80	80	152,32	926	8.331,48
7	Bovino	1.113	5.389,44	85	1.580,48	11	229,21	44	175,66	1.253	7.374,79
8	Cagnano Varano	1.073	7.141,99	46	4.143,00	—	—	—	—	1.119	11.284,99
9	Candela	684	5.631,47	42	2.701,92	11	459,56	25	243,15	762	9.036,10
10	Carapelle	217	1.718,22	10	258,64	—	—	1	9,26	228	1.986,12
11	Carlantino	387	2.346,89	—	—	2	126,75	20	345,12	409	2.818,76
12	Carpino	1.005	4.766,00	54	2.596,51	—	—	10	94,52	1.069	7.457,03
13	Casalnuovo Monterotaro	590	3.357,72	13	587,39	3	82,20	21	208,54	627	4.235,85
14	Casalvécchio di Puglia	552	3.098,48	28	273,12	—	—	29	202,50	609	3.574,10

Segue Tav. II — Aziende per forma di conduzione e comune
Superficie in ettari

N. d'ordine	C O M U N I	CONDUZIONE DIRETTA DEL COLTIVATORE		CONDUZIONE CON SALARIATI E/O COMPARTICIPANTI		CONDUZIONE A COLONIA PARZIARIA APPODERATA		ALTRA FORMA DI CONDUZIONE		T O T A L E	
		Aziende	Superficie	Aziende	Superficie	Aziende	Superficie	Aziende	Superficie	Aziende	Superficie
15	Castelluccio dei Sauri	459	3.203,40	25	1.269,84	8	193,96	2	88,00	494	4.755,20
16	Castelluccio Valmaggiore	483	2.633,89	6	370,17	—	—	10	18,17	499	3.022,23
17	Castelnuovo della Dàunia	477	3.495,56	21	1.211,62	11	323,83	32	304,30	541	5.335,31
18	Celenza Valfortore	554	3.541,66	5	1.014,04	3	116,88	59	1.093,72	621	5.766,30
19	Celle di San Vito	121	985,21	2	310,18	3	92,74	1	16,00	127	1.404,13
20	Cerignola	8.012	33.166,16	525	13.164,45	49	1.155,97	333	3.369,91	8.919	50.856,49
21	Chièuti	439	3.836,96	13	1.614,79	3	33,88	—	—	455	5.485,63
22	Deliceto	1.145	5.206,75	19	1.026,34	26	385,19	36	104,89	1.226	6.723,17
23	Faeto	403	3.008,15	1	423,79	1	7,04	14	61,88	419	3.500,86
24	Foggia	2.443	27.104,42	276	18.750,89	99	2.169,08	70	264,99	2.888	48.289,38
25	Ischitella	867	2.432,26	333	2.508,12	—	—	—	—	1.200	4.940,38
26	Isola Trèmiti	8	101,88	1	111,05	—	—	—	—	9	212,93
27	Lésina	723	5.636,65	30	3.486,59	8	74,20	6	43,04	767	9.240,48
28	Lucera	1.984	19.290,89	92	8.994,04	65	1.497,00	103	1.247,89	2.244	31.029,82
29	Manfredonia	1.384	17.227,38	159	18.999,01	38	1.071,31	8	447,20	1.589	37.744,90
30	Margherita di Savoia	1.392	1.423,38	8	28,63	5	104,10	33	61,95	1.438	1.618,06
31	Mattinata	599	4.461,51	69	2.910,39	—	—	1	2,20	669	7.374,10
32	Monteleone di Pùglia	828	2.941,74	6	106,39	—	—	140	568,42	974	3.616,55
33	Monte Sant'Angelo	1.714	12.473,55	137	16.851,83	—	—	33	184,30	1.884	29.509,68
34	Motta Montecorvino	430	2.358,18	1	153,00	—	—	8	47,24	439	2.558,42
35	Orsara di Pùglia	1.371	5.369,57	72	1.565,78	19	177,04	102	315,65	1.564	7.428,04
36	Orta Nova	1.537	7.953,83	397	4.925,89	9	364,09	13	107,94	1.956	13.351,75
37	Panni	717	2.724,37	12	151,47	—	—	73	222,53	802	3.098,37
38	Peschici	409	1.259,47	20	1.995,98	2	4,10	—	—	431	3.259,55
39	Pietramontecorvino	541	3.794,03	45	1.367,18	12	742,08	35	100,89	633	6.004,18
40	Pùggio Imperiale	583	4.526,79	28	478,85	1	66,66	3	15,27	615	5.087,57
41	Rignano Gargànico	545	4.740,94	26	3.921,02	2	83,66	1	6,91	574	8.752,53
42	Rocchetta Sant'António	554	3.426,78	31	3.018,89	4	184,63	4	47,19	593	6.677,49
43	Rodi Gargànico	500	786,68	67	316,58	—	—	2	0,96	569	1.104,22
44	Roseto Valfortore	793	4.194,22	5	827,74	—	—	6	109,51	804	5.131,47
45	San Ferdinando di Pùglia	1.679	2.861,92	175	1.031,37	—	—	122	696,53	1.976	4.589,82
46	San Giovanni Rotondo	1.333	14.072,01	243	9.109,60	8	298,25	—	—	1.584	23.479,86
47	San Marco in Lámis	985	11.404,18	87	7.696,66	6	225,33	3	55,59	1.081	19.392,86
48	San Marco la Càtola	525	2.330,32	8	522,46	—	—	32	230,64	565	3.083,42
49	Sannicandro Gargànico	1.429	11.293,87	39	4.941,47	8	122,89	—	—	1.476	16.358,23
50	San Pàolo di Civitate	1.269	4.728,29	79	2.931,43	2	54,80	19	254,11	1.369	7.968,63
51	San Severo	4.904	16.982,19	1.566	12.046,79	25	548,30	3	11,11	6.498	29.688,39
52	Sant'Agata di Pùglia	1.360	6.221,74	58	2.554,28	20	315,25	153	408,32	1.591	9.499,59
53	Serracapriola	1.079	10.056,94	194	3.222,87	—	—	136	576,36	1.409	13.856,17
54	Stornara	477	2.515,06	26	357,06	—	—	56	485,20	559	3.357,32
55	Stornarella	430	2.647,94	52	313,58	—	—	14	55,24	496	3.016,76
56	Torremaggiore	2.467	13.511,91	190	4.705,30	—	—	226	2.562,13	2.883	20.779,34
57	Trinitàpoli	2.388	4.028,75	603	4.120,82	22	331,96	103	1.099,56	3.116	9.581,09
58	Tròia	1.200	10.346,45	72	4.866,31	6	327,40	13	47,81	1.291	15.587,97
59	Vico del Gargano	1.487	4.174,24	58	3.388,03	—	—	38	176,42	1.583	7.738,69
60	Vieste	884	6.174,35	109	8.570,85	1	27,33	71	570,10	1.065	15.342,63
61	Volturara Appula	582	3.796,55	33	495,96	12	131,23	9	24,67	636	4.448,41
62	Volturino	715	4.212,09	9	736,45	3	64,00	26	102,84	753	5.115,38
	TOTALE PROVINCIA	68.429	401.291,93	6.548	214.760,16	552	13.564,97	2.621	19.637,52	78.150	649.254,58