


ISTITUTO CENTRALE DI STATISTICA
1° CENSIMENTO GENERALE DELL'AGRICOLTURA

15 APRILE 1961



VOLUME II

DATI PROVINCIALI

su alcune principali caratteristiche strutturali delle aziende

FASCICOLO 10

PROVINCIA DI GENOVA



ISTITUTO CENTRALE DI STATISTICA
Ufficio Regionale per la Sicilia
Via Libertà, 37/i - Tel. 20.10.72
PALERMO

ROMA - 1962

A. B. E. T. E. - Via Prenestina, 683 - Roma

LA SOCIETÀ A. B. E. T. E. - Via Prenestina, 683 - Roma

1900 - 1901

LA SOCIETÀ

A. B. E. T. E. - Via Prenestina, 683 - Roma

LA SOCIETÀ A. B. E. T. E. - Via Prenestina, 683 - Roma

LA SOCIETÀ

A. B. E. T. E. - Via Prenestina, 683 - Roma



I N D I C E

CARTA PLANIMETRICA

AVVERTENZE	Pag. 5
----------------------	--------

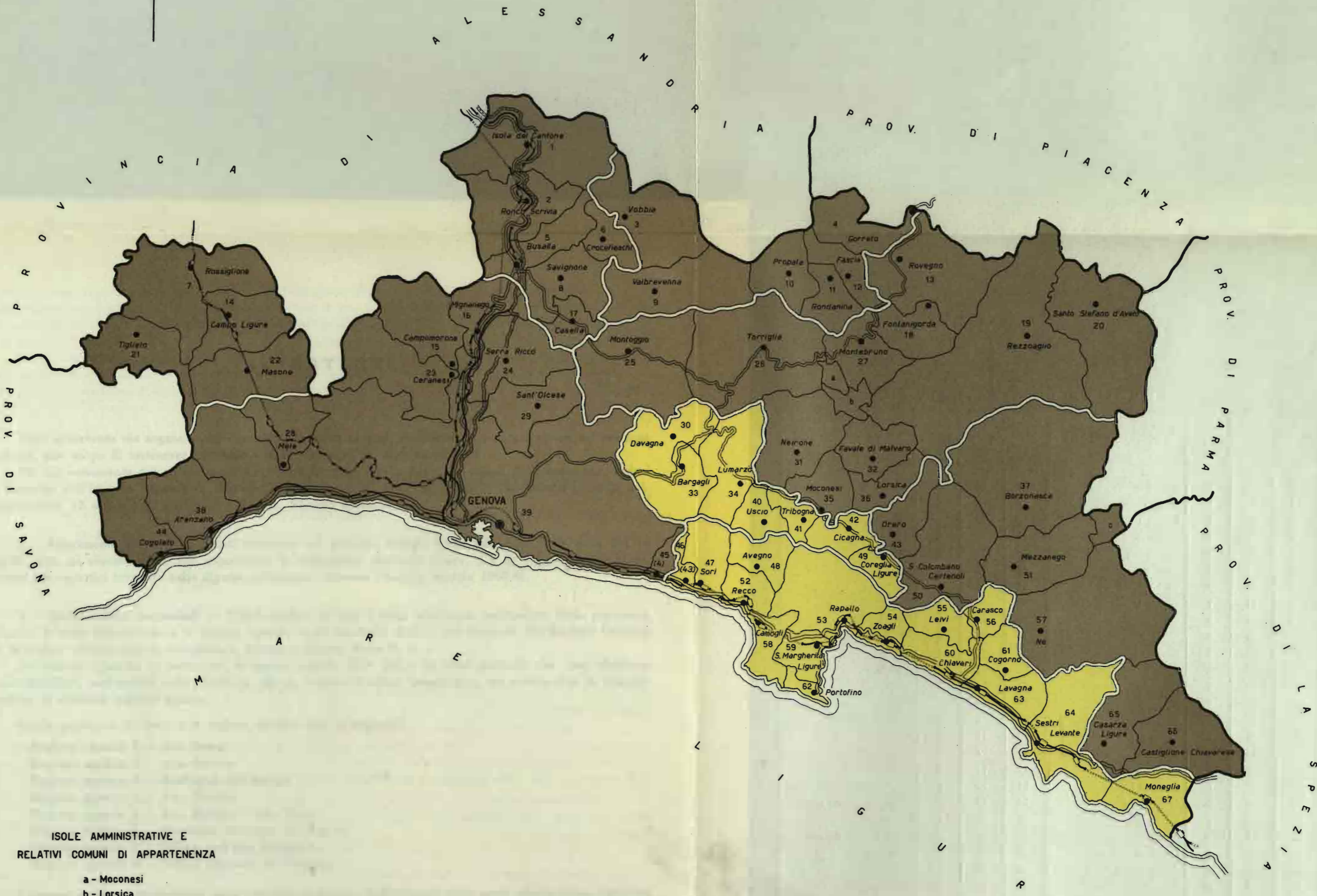
TAVOLE INTRODUTTIVE

TAVOLA 1 - Aziende per forma di conduzione e classe di superficie.	Pag. 11
TAVOLA 2 - Aziende per titolo di possesso dei terreni.	» 11
TAVOLA 3 - Aziende per frammentazione in corpi di terreno.	» 12
TAVOLA 4 - Aziende secondo alcune coltivazioni praticate	» 13
TAVOLA 5 - Aziende per dotazione di bestiame	» 13

TAVOLE ANALITICHE

TAVOLA 6 - Aziende per classe di superficie e titolo di possesso dei terreni . . .	Pag. 16
A - Totale	» 16
B - Per forma di conduzione	» 17
C - Per zona altimetrica	» 19
TAVOLA 7 - Aziende per classe di superficie e frammentazione in corpi di terreno	» 20
A - Totale	» 20
B - Per forma di conduzione	» 22
C - Per zona altimetrica	» 26
TAVOLA 8 - Aziende per classe di superficie e principali coltivazioni praticate . .	» 28
A - Totale	» 28
B - Per forma di conduzione	» 29
C - Per zona altimetrica	» 31
TAVOLA 9 - Aziende per classe di superficie e dotazione di bestiame	» 32
A - Totale	» 32
B - Per forma di conduzione	» 34
C - Per zona altimetrica	» 38
TAVOLA 10 - Aziende per forma di conduzione, classe di superficie e regione agraria	» 40
TAVOLA 11 - Aziende per forma di conduzione e comune	» 44

PROVINCIA DI GENOVA



**ISOLE AMMINISTRATIVE E
RELATIVI COMUNI DI APPARTENENZA**

- a - Moconesi
- b - Lorsica
- c - Borzonasca


SEGNI CONVENZIONALI

- Confine di provincia
- » » comune
- Strade statali
- Autostrade
- Ferrovie statali
- galleria
- stazione galleria



**ZONE ALTIMETRICHE E
LIMITI DI REGIONE AGRARIA**

- Montagna
- Collina



A V V E R T E N Z E

Nelle avvertenze che seguono sono illustrati i caratteri ai quali si riferiscono i dati riportati nel presente volume, allo scopo di assicurare una esatta interpretazione dei dati stessi.

Per una conoscenza più completa delle modalità tecniche seguite per l'esecuzione del censimento, vedasi il fascicolo dell'Istituto Centrale di Statistica « Disposizioni e istruzioni per il 1° Censimento generale dell'agricoltura, 15 aprile 1961 », Metodi e Norme, Numero speciale.

1. - **Riferimento dei dati** — I dati contenuti nel presente volume fanno riferimento alla data del 15 aprile 1961, ad eccezione dei dati concernenti le coltivazioni praticate (Tavv. 4 e 8), i quali si riferiscono invece alle superfici investite nelle diverse coltivazioni durante l'annata agraria 1960-61.

2. - **Circoscrizioni territoriali** — L'elaborazione dei dati è stata effettuata, nell'ambito della provincia, secondo le zone altimetriche e le regioni agrarie, quali risultano definite nel fascicolo dell'Istituto Centrale di Statistica « Circoscrizioni statistiche », Metodi e Norme, Serie C, n. 1.

Per quanto riguarda, in particolare, le regioni agrarie (Tav. 10), è da tener presente che esse risultano contraddistinte, nell'ambito della provincia, da un numero d'ordine progressivo, cui corrisponde la denominazione di ciascuna regione agraria.

Per la provincia di Genova le regioni agrarie sono le seguenti:

- Regione agraria 1 - Alto Stura
- Regione agraria 2 - Alto Scrivia
- Regione agraria 3 - Montagna dell'Antola
- Regione agraria 4 - Alto Trebbia
- Regione agraria 5 - Alto Entella e alto Stura
- Regione agraria 6 - Montagna litoranea di Genova
- Regione agraria 7 - Colline dell'alto Lavagna
- Regione agraria 8 - Colline litoranee di Chiavari

I comuni compresi in ciascuna zona altimetrica possono individuarsi dalla carta planimetrica riportata nel presente fascicolo. Inoltre, nell'elenco dei comuni riportato nel retro di detta carta planimetrica risulta indicato, a fianco di ciascun comune, il numero d'ordine della regione agraria di appartenenza del comune stesso.

3. - **Azienda** — Per azienda agricola, forestale o zootecnica s'intende, ai fini del censimento, l'unità tecnico-economica costituita da terreni, anche in appezzamenti non contigui, ed eventualmente da impianti ed attrezzature varie in cui si attua la produzione agraria, forestale o zootecnica ad opera di un conduttore, e cioè persona fisica, società o ente, che ne sopporta il rischio sia da solo (conduttore coltivatore o conduttore con salariati e/o compartecipanti), sia in associazione ad un mezzadro o colono parziario.

Fra le aziende agricole si intendono comprese anche le aziende zootecniche nelle quali l'allevamento del bestiame viene attuato senza utilizzazione di terreno agrario.

Hanno formato oggetto del censimento tutte le aziende agricole, forestali e zootecniche, di qualsiasi ampiezza e da chiunque condotte. Pertanto, nel numero delle aziende risultano comprese anche quelle di minima estensione, generalmente condotte da conduttori esplicanti anche attività non agricole (artigiani, operai, ecc.) e che non si è ritenuto opportuno di escludere dal censimento, non costituendo l'estensione, da sola, un criterio sufficiente per distinguere le aziende agrarie vere e proprie da quelle improprie.

Sono stati esclusi dal censimento, in quanto non costituenti aziende: i piccoli orti a carattere familiare, generalmente annessi alle abitazioni; i parchi e giardini ornamentali a chiunque appartenenti; i piccoli allevamenti a carattere familiare, costituiti da uno o pochi capi di bestiame (suini, capre, pollame, ecc.), salvo il caso in cui tali allevamenti facevano parte di un'azienda agricola.

4. - **Superficie** — I dati sulla superficie delle aziende si riferiscono alla superficie totale delle aziende stesse, comprendente sia l'area complessiva dei terreni destinati a colture erbacee o arboree, inclusi i boschi, sia l'area occupata da fabbricati, stagni, canali, ecc. situati entro il perimetro dei terreni che costituiscono la azienda.

I dati sulle superfici investite nelle diverse coltivazioni (Tavv. 4 e 8) sono indicati al lordo da tare.

Per quanto riguarda la Tav. 11 è da tener presente che i dati si riferiscono al complesso delle aziende censite in ciascun comune, e cioè alle aziende i cui terreni ricadevano tutti nel comune di censimento, nonché alle aziende i cui terreni ricadevano in comuni diversi, ma che avevano nel comune di censimento il centro aziendale o la maggior parte dei terreni. Pertanto la superficie censita con riferimento ad un singolo comune può risultare anche superiore alla superficie agraria e forestale del comune stesso.

5. - **Forma di conduzione** (rapporto tra impresa e lavoro) — Per forma di conduzione di un'azienda si intende il rapporto tra l'imprenditore (conduttore) e le forze di lavoro dell'azienda stessa. Ai fini del censimento, le forme di conduzione sono state raggruppate nel modo seguente:

— *conduzione diretta del coltivatore*, quando il conduttore presta egli stesso lavoro manuale nell'azienda, del cui capitale fondiario dispone a titolo di proprietà, di affitto, ecc. Il conduttore coltivatore diretto di regola impiega nell'azienda anche mano d'opera fornita da propri familiari, da garzoni ed, in particolari occorrenze, da braccianti od altri salariati.

Agli effetti del censimento si considerano a conduzione diretta del coltivatore anche le aziende nelle quali la porzione di lavoro prestata da mano d'opera salariata risulti prevalente rispetto a quella fornita dal conduttore e dai familiari coadiuvanti;

— *conduzione con salariati e/o compartecipanti*, quando il conduttore impiega per i lavori manuali dell'azienda mano d'opera fornita da salariati (salariati fissi, obbligati, braccianti e simili) e/o da compartecipanti, mentre la sua opera è rivolta alla direzione dell'azienda nei riguardi degli ordinamenti colturali e degli altri aspetti tecnico-organizzativi;

— *conduzione a colonia parziaria appoderata* (mezzadria), quando una persona od ente (concedente) affida un podere (di cui è proprietario, enfiteuta, affittuario, ecc.) ad un capo famiglia (famiglia colonica), il quale si impegna ad eseguire, con l'aiuto dei familiari, tutti i lavori che il podere richiede, sostenendo parte delle spese necessarie alla conduzione e dividendone i frutti col concedente in determinate proporzioni;

— *altra forma di conduzione*, che comprende tutti gli altri tipi di rapporti di conduzione non classificabili tra quelli sopra elencati ed, in particolare, i rapporti di conduzione a colonia parziaria non appoderata o impropria.

6. - **Titolo di possesso dei terreni** (rapporto tra impresa e proprietà) — Il titolo di possesso dei terreni fa riferimento al titolo in base al quale il conduttore dispone dei terreni stessi; nel caso della colonia parziaria appoderata il titolo di possesso è riferito al concedente.

Tra i titoli di possesso sono stati posti in evidenza la proprietà (alla quale è stata assimilata l'enfiteusi) e l'affitto. Tra gli «altri titoli» risultano compresi: l'usufrutto, l'assegnazione di terreni da parte di un Ente di riforma o Consorzio o Università agraria o Ente simile, la colonia perpetua, il beneficio parrocchiale, l'uso gratuito, ecc.

7. - **Coltivazioni praticate** — Per «prati avvicendati ed erbai» si intendono le coltivazioni formate da una specie o da un miscuglio di specie erbacee destinate esclusivamente alla produzione del foraggio, che vengono praticate in avvicendamento o in rotazione con altre coltivazioni erbacee.

Per «prati permanenti e pascoli» si intendono i terreni saldi destinati esclusivamente e permanentemente alla produzione di foraggio e quindi, di norma, privi di piante legnose. Si intendono destinati a prato permanente o a pascolo anche i terreni sui quali siano presenti piante legnose a carattere sparso o come relitti di precedenti colture.

La vite è considerata in coltura specializzata quando viene coltivata su terreni utilizzati esclusivamente per detta coltivazione, oppure su terreni il cui suolo viene parzialmente utilizzato anche per coltivazioni erbacee aventi, generalmente, carattere accessorio o marginale. La vite è considerata in coltura specializzata anche quando è compresente sul terreno ad altra specie legnosa agraria e rappresenta la coltivazione predominante dal punto di vista della destinazione produttiva del terreno stesso.

La vite è considerata in coltura promiscua quando viene coltivata su terreni utilizzati contemporaneamente per coltivazioni erbacee non aventi carattere accessorio o marginale, oppure quando è compresente sul

terreno ad altra specie legnosa agraria e non rappresenta la coltivazione predominante dal punto di vista della destinazione produttiva del terreno stesso.

Nelle Tavv. 4 e 8, con riferimento a ciascuna coltivazione, risulta riportata la superficie totale delle aziende che praticano tale coltivazione, nonchè la superficie investita nella coltivazione stessa. Per la vite in coltura promiscua, invece, risulta indicata soltanto la superficie totale delle aziende in cui è presente tale coltivazione.

8. - **Bestiame** — I dati fanno riferimento al numero dei capi di bestiame delle specie e categorie considerate che, a prescindere dal titolo di possesso, alla data del censimento risultavano in dotazione di ciascuna azienda, anche se temporaneamente assenti per qualsiasi motivo (transumanza, pascolo, ecc.).

Per quanto riguarda la Tav. 9, i dati sui bovini sono riportati distintamente per il totale dei bovini e per il numero delle vacche da latte.

Ai fini del censimento, per vacca s'intende la bovina che ha già partorito o che, pur non avendo mai partorito, ha già fatto la terza mossa. Sono considerate vacche da latte quelle che, per razza ed attitudine, sono adibite esclusivamente alla produzione di latte, o che, comunque, danno una produzione di latte di norma eccedente la quantità occorrente per l'alimentazione del vitello durante il periodo dell'alimentazione latte di questo.

Per quanto concerne gli ovini e caprini (Tavv. 5 e 9), è da ritenere che i dati dichiarati nei questionari di azienda siano inferiori alla loro effettiva consistenza.

Avvertenze particolari — Il numero delle aziende riportato nelle Tavv. 1, 5, 9, 10, 11 fa riferimento a tutte le aziende agricole, forestali e zootecniche esistenti nella provincia. Nelle Tavv. 2, 3, 4, 6, 7, 8 non sono comprese, per la natura dei caratteri considerati, le aziende senza terreno agrario.

Per quanto concerne, inoltre, le Tavv. 4 e 8, è da tener presente che, con riferimento alle coltivazioni indicate, le aziende e la relativa superficie totale risultano ripetute tante volte quante sono le coltivazioni da esse praticate. Così, ad esempio, se un'azienda pratica la coltivazione del frumento e della vite in coltura specializzata, tale azienda e la relativa superficie totale risulta ripetuta sia tra le aziende che praticano la coltivazione del frumento, sia tra le aziende che praticano la coltivazione della vite in coltura specializzata.

TAVOLE INTRODUTTIVE



TAV. 1 — Aziende per forma di conduzione e classe di superficie

Superficie in ettari

CLASSI DI SUPERFICIE DELLE AZIENDE <i>Ettari</i>	CONDUZIONE DIRETTA DEL COLTIVATORE		CONDUZIONE CON SALARIATI E/O COMPARTICIPANTI		CONDUZIONE A COLONIA PARZIARIA APPODERATA		ALTRA FORMA DI CONDUZIONE		T O T A L E	
	Aziende	Superficie	Aziende	Superficie	Aziende	Superficie	Aziende	Superficie	Aziende	Superficie
Senza terreno agrario . . .	30	—	—	—	—	—	—	—	30	—
fino a 0,10	811	56,92	87	6,12	—	—	16	1,22	914	64,26
0,11 - 0,20	1.148	181,90	197	31,24	—	—	44	7,01	1.389	220,15
0,21 - 0,30	970	254,50	197	50,69	—	—	56	14,90	1.223	320,09
0,31 - 0,40	769	278,07	133	47,07	—	—	46	16,92	948	342,06
0,41 - 0,50	853	398,45	138	63,31	—	—	60	28,27	1.051	490,03
0,51 - 0,75	1.546	974,00	209	129,54	—	—	97	61,40	1.852	1.164,94
0,76 - 1,00	1.681	1.506,26	151	134,20	41	37,84	67	58,51	1.940	1.736,81
1,01 - 1,50	2.840	3.623,00	256	321,56	130	166,38	89	109,44	3.315	4.220,38
1,51 - 2,00	2.400	4.284,49	169	296,73	144	262,11	54	95,47	2.767	4.938,80
2,01 - 2,50	1.940	4.412,63	124	280,73	110	249,97	36	83,05	2.210	5.026,38
2,51 - 3,00	1.817	5.056,35	88	242,26	105	290,98	38	106,70	2.048	5.696,29
3,01 - 3,50	1.472	4.829,98	68	221,41	72	234,44	14	46,08	1.626	5.331,91
3,51 - 4,00	1.311	4.955,99	42	157,58	71	270,77	8	29,06	1.432	5.413,40
4,01 - 4,50	1.082	4.622,85	40	171,70	48	202,87	10	43,03	1.180	5.040,45
4,51 - 5,00	1.029	4.927,02	42	200,41	33	158,77	8	38,20	1.112	5.324,40
5,01 - 7,50	3.040	18.707,98	114	693,73	88	537,15	26	161,26	3.268	20.100,12
7,51 - 10,00	1.711	14.897,35	70	608,33	49	420,26	12	102,24	1.842	16.028,18
10,01 - 12,50	973	10.838,76	42	477,94	22	239,26	7	76,49	1.044	11.632,45
12,51 - 15,00	621	8.486,95	27	367,44	16	217,20	5	67,78	669	9.139,37
15,01 - 20,00	678	11.682,77	31	541,84	13	226,04	2	33,80	724	12.484,45
20,01 - 25,00	284	6.321,00	14	307,48	8	172,74	2	45,44	308	6.846,66
25,01 - 30,00	139	3.795,35	20	548,93	5	139,00	1	26,87	165	4.510,15
30,01 - 40,00	131	4.483,29	23	779,10	5	172,39	1	35,66	160	5.470,44
40,01 - 50,00	42	1.880,97	17	758,68	—	—	—	—	59	2.639,65
50,01 - 75,00	47	2.755,15	20	1.231,47	3	175,25	—	—	70	4.161,87
75,01 - 100,00	7	579,63	18	1.543,48	—	—	—	—	25	2.123,11
100,01 - 150,00	2	240,61	12	1.569,68	—	—	2	243,33	16	2.053,62
150,01 - 200,00	—	—	10	1.669,45	—	—	1	190,00	11	1.859,45
200,01 - 250,00	—	—	4	894,29	—	—	—	—	4	894,29
250,01 - 500,00	1	287,63	17	5.720,47	—	—	—	—	18	6.008,10
500,01 - 1.000,00	—	—	3	2.210,07	—	—	—	—	3	2.210,07
1.000,01 - 2.500,00	—	—	4	5.937,55	—	—	—	—	4	5.937,55
oltre 2.500	—	—	1	2.806,05	—	—	—	—	1	2.806,05
TOTALE	29.375	125.319,85	2.388	31.020,53	963	4.173,42	702	1.722,13	33.428	162.235,93

TAV. 2 — Aziende per titolo di possesso dei terreni

Superficie in ettari

FORME DI CONDUZIONE ZONE ALTIMETRICHE	T O T A L E				SOLO PROPRIETÀ		SOLO AFFITTO		PARTE IN PROPRIETÀ E PARTE IN AFFITTO				
	Aziende	Superficie			Aziende	Superficie	Aziende	Superficie	Aziende	Superficie			
		proprietà	affitto	altri titoli						Totale	proprietà	affitto	Totale
CONDUZIONE DIRETTA DEL COLTIVATORE	29.345	98.975,42	23.932,79	2.411,64	125.319,85	21.008	81.861,98	3.822	13.875,64	3.725	15.550,59	9.901,03	25.451,62
Montagna	19.195	79.641,06	21.581,80	1.883,75	103.106,61	12.836	64.586,78	3.085	12.541,37	2.823	13.840,19	8.929,91	22.770,10
Collina	10.150	19.334,36	2.350,99	527,89	22.213,24	8.172	17.275,20	737	1.334,27	902	1.710,40	971,12	2.681,52
CONDUZIONE CON SALARIATI E/O COMPARTICIPANTI	2.388	30.220,07	97,25	703,21	31.020,53	2.248	30.087,03	29	57,06	21	117,65	40,19	157,84
Montagna	1.311	27.514,31	77,57	629,28	28.221,16	1.217	27.402,74	19	45,52	14	101,83	32,05	133,88
Collina	1.077	2.705,76	19,68	73,93	2.799,37	1.031	2.684,29	10	11,54	7	15,82	8,14	23,96
CONDUZIONE A COLONIA PARZIARIA APPODERATA	963	3.952,19	41,67	179,56	4.173,42	924	3.874,08	5	33,84	3	75,21	7,83	83,04
Montagna	246	1.950,77	26,37	148,14	2.125,28	225	1.938,01	3	22,07	1	12,76	4,30	17,06
Collina	717	2.001,42	15,30	31,42	2.048,14	699	1.936,07	2	11,77	2	62,45	3,53	65,98
ALTRA FORMA DI CONDUZIONE	702	1.548,55	57,51	116,07	1.722,13	638	1.395,10	2	4,27	3	151,60	53,24	204,84
Montagna	147	833,28	57,51	20,25	911,04	134	681,68	2	4,27	3	151,60	53,24	204,84
Collina	555	715,27	—	95,82	811,09	504	713,42	—	—	—	—	—	—
TOTALE	33.398	134.696,23	24.129,22	3.410,48	162.235,93	24.818	117.218,19	3.858	13.970,81	3.752	15.895,05	10.002,29	25.897,34
MONTAGNA	20.899	109.939,42	21.743,25	2.681,42	134.364,09	14.412	94.609,21	3.109	12.613,23	2.841	14.106,38	9.019,50	23.125,88
COLLINA	12.499	24.756,81	2.385,97	729,06	27.871,84	10.406	22.608,98	749	1.357,58	911	1.788,67	982,79	2.771,46

TAV. 3 - Aziende per frammentazione in corpi di terreno

Superficie in ettari

FORME DI CONDUZIONE ZONE ALTIMETRICHE	AZIENDE COSTITUITE DA UN UNICO CORPO		AZIENDE I CUI TERRENI SONO FRAMMENTATI IN CORPI													
			2		3		4		5		6		7		8	
	Aziende	Superficie	Aziende	Superficie	Aziende	Superficie	Aziende	Superficie	Aziende	Superficie	Aziende	Superficie	Aziende	Superficie	Aziende	Superficie
CONDUZIONE DIRETTA DEL COLTIVATORE	6.980	16.205,88	3.848	9.999,34	3.048	8.780,48	2.131	7.264,73	1.784	7.096,52	1.513	5.758,77	1.193	4.889,67	1.031	4.740,07
Montagna	4.337	13.887,52	2.370	7.929,02	1.896	6.734,59	1.271	5.451,69	1.090	5.263,20	896	4.131,95	690	3.428,76	613	3.370,95
Collina	2.643	2.318,36	1.476	2.070,32	1.152	2.045,89	860	1.813,04	694	1.833,32	617	1.626,82	503	1.460,91	418	1.369,12
CONDUZIONE CON SALARIATI E/O COMPARTICIPANTI . .	1.166	13.226,60	373	1.920,03	221	1.659,44	144	1.219,26	101	1.051,48	63	349,92	44	326,11	29	193,37
Montagna	572	12.451,49	184	1.710,22	121	1.471,82	80	937,32	68	968,34	33	270,63	23	125,76	21	164,21
Collina	594	775,11	189	209,81	100	187,62	64	281,94	33	83,14	30	79,29	21	200,35	8	29,16
CONDUZIONE A COLONIA PARZIARIA APPODERATA . . .	344	974,61	212	668,42	143	546,61	73	434,22	39	257,02	36	258,94	22	196,35	14	90,72
Montagna	19	131,29	34	192,11	40	261,88	30	250,20	17	175,10	18	203,83	12	166,23	9	74,27
Collina	325	843,32	178	476,31	103	284,73	43	184,02	22	81,92	18	55,11	10	30,12	5	16,45
ALTRA FORMA DI CONDUZIONE	337	297,82	151	269,09	80	138,80	34	92,43	29	105,11	14	39,79	14	48,09	3	20,85
Montagna	33	69,72	39	99,13	14	45,31	9	30,22	12	37,77	8	18,94	7	19,98	2	16,53
Collina	304	228,10	112	169,96	66	93,49	25	62,21	17	67,34	6	20,85	7	28,11	1	4,32
TOTALE	8.827	30.704,91	4.582	12.856,88	3.492	11.125,33	2.382	9.010,64	1.953	8.510,13	1.626	6.407,42	1.273	5.460,22	1.077	5.045,01
MONTAGNA	4.961	26.540,02	2.627	9.930,48	2.071	8.513,60	1.390	6.669,43	1.187	6.444,41	955	4.625,35	732	3.740,73	645	3.625,96
COLLINA	3.866	4.164,89	1.955	2.926,40	1.421	2.611,73	992	2.341,21	766	2.065,72	671	1.782,07	541	1.719,49	432	1.419,05

AZIENDE I CUI TERRENI SONO FRAMMENTATI IN CORPI

	9		10		11 - 15			16 - 20			21 - 50			oltre 50		
	Aziende	Superficie	Aziende	Superficie	Aziende	Corpi	Superficie	Aziende	Corpi	Superficie	Aziende	Corpi	Superficie	Aziende	Corpi	Superficie
	CONDUZIONE DIRETTA DEL COLTIVATORE	666	3.104,40	1.100	6.169,87	2.239	29.177	14.081,62	1.224	22.333	9.099,01	1.939	62.232	18.236,61	651	54.394
Montagna	383	2.090,74	722	4.705,58	1.533	20.115	11.157,25	953	17.515	7.710,46	1.792	58.126	17.359,41	649	54.283	9.885,49
Collina	283	1.013,66	378	1.464,29	706	9.062	2.924,37	271	4.818	1.388,55	147	4.106	877,20	2	111	7,39
CONDUZIONE CON SALARIATI E/O COMPARTICIPANTI . .	29	460,82	30	1.427,35	83	1.075	1.760,85	29	526	2.287,29	63	1.893	4.528,47	13	1.036	609,54
Montagna	17	433,30	28	1.213,85	64	843	1.432,86	28	506	2.278,27	61	1.825	4.445,94	11	849	317,15
Collina	12	27,52	2	213,50	19	232	327,99	1	20	9,02	2	68	82,53	2	187	292,39
CONDUZIONE A COLONIA PARZIARIA APPODERATA . . .	13	107,77	9	61,57	35	438	337,47	5	94	29,54	18	605	210,18	—	—	—
Montagna	9	95,37	7	56,80	29	361	292,68	5	94	29,54	17	566	195,98	—	—	—
Collina	4	12,40	2	4,77	6	77	44,79	—	—	—	1	39	14,20	—	—	—
ALTRA FORMA DI CONDUZIONE	7	40,32	5	44,65	14	183	203,85	5	89	221,47	7	211	54,86	2	196	145,00
Montagna	2	5,13	2	1,88	8	107	166,29	3	55	203,79	6	186	51,35	2	196	145,00
Collina	5	35,19	3	42,77	6	76	37,56	2	34	17,68	1	25	3,51	—	—	—
TOTALE	715	3.713,31	1.144	7.703,44	2.371	30.873	16.383,79	1.263	23.042	11.637,31	2.027	64.941	23.030,12	666	55.626	10.647,42
MONTAGNA	411	2.624,54	759	5.978,11	1.634	21.426	13.049,08	989	18.170	10.222,06	1.876	60.703	22.052,68	662	55.328	10.347,64
COLLINA	304	1.088,77	385	1.725,33	737	9.447	3.334,71	274	4.872	1.415,25	151	4.238	977,44	4	298	299,78

TAV. 4 — Aziende secondo alcune coltivazioni praticate (a)

Superficie in ettari


FORME DI CONDUZIONE ZONE ALTIMETRICHE	AZIENDE CHE PRATICANO LA COLTIVAZIONE DI													
	Frumento			Foraggiere						Vite				
	Aziende	Superficie		Prati avvicendati ed erbai			Prati permanenti e pascoli			Coltura specializzata (vigneto)		Coltura promiscua		
		totale delle aziende	a frumento	Aziende	Superficie totale delle aziende	a prati avvicendati ed erbai	Aziende	Superficie totale delle aziende	a prati permanent e pascoli	Aziende	Superficie totale delle aziende	a vigneto	Aziende	Superficie totale delle aziende
CONDUZIONE DIRETTA DEL COLTIVATORE	5.545	45.630,46	1.541,12	6.476	45.033,98	2.234,26	21.449	111.150,18	42.881,36	5.959	24.266,72	1.533,87	8.816	33.602,46
Montagna	4.767	43.097,14	1.443,03	5.359	41.503,73	1.980,26	16.584	96.618,74	38.298,33	2.841	15.128,96	827,10	5.637	25.809,78
Collina	778	2.533,32	98,09	1.117	3.530,25	304,00	4.865	14.531,44	4.583,03	3.118	9.137,76	706,77	3.179	7.792,68
CONDUZIONE CON SALARIATI E/O COMPARTICIPANTI	39	2.425,09	9,92	69	3.717,11	46,68	1.257	26.306,86	11.891,36	108	1.172,62	24,60	205	791,26
Montagna	29	2.394,11	8,57	43	3.655,40	37,37	892	25.073,51	11.421,00	32	908,10	8,51	60	574,13
Collina	10	30,98	1,35	26	61,71	9,31	365	1.233,35	470,36	76	264,52	16,09	145	217,13
CONDUZIONE A COLONIA PARZIARIA APPODERATA	177	1.413,09	40,71	198	1.425,37	61,17	368	2.413,93	458,02	434	1.836,42	211,23	489	2.212,46
Montagna	120	1.250,70	31,77	108	1.159,79	36,47	184	1.720,01	373,29	113	776,52	65,25	139	1.357,70
Collina	57	162,39	8,94	90	265,58	24,70	184	693,92	84,73	321	1.059,90	145,98	350	854,76
ALTRA FORMA DI CONDUZIONE	55	338,33	11,51	71	352,06	12,12	165	903,77	384,17	198	479,31	55,20	242	445,06
Montagna	36	277,59	8,86	35	273,96	6,14	82	693,06	354,19	36	112,25	11,15	37	237,25
Collina	19	60,74	2,65	36	78,10	5,98	83	210,71	29,98	162	367,06	44,05	205	207,81
TOTALE	5.816	49.806,97	1.603,26	6.814	50.528,52	2.404,23	23.239	140.774,74	55.614,91	6.699	27.755,07	1.824,90	9.752	37.051,24
MONTAGNA	4.952	47.019,54	1.492,23	5.545	46.592,88	2.060,24	17.742	124.105,32	50.446,81	3.022	16.925,83	912,01	5.873	27.978,86
COLLINA	864	2.787,43	111,03	1.269	3.935,64	343,99	5.497	16.669,42	5.168,10	3.677	10.829,24	912,89	3.879	9.072,38

(a) Cfr. Avvertenze particolari.

TAV. 5 — Aziende per dotazione di bestiame

Superficie in ettari

FORME DI CONDUZIONE ZONE ALTIMETRICHE	AZIENDE CON BESTIAME							AZIENDE SENZA BESTIAME		TOTALE	
	Aziende		Capri					Numero	Superficie	Aziende	Superficie
	Numero	Superficie	Bovini	Bufalini	Ovini e caprini	Suini	Equini				
CONDUZIONE DIRETTA DEL COLTIVATORE	16.543	95.778,50	32.607	—	4.413	1.751	2.069	12.832	29.541,35	29.375	125.319,85
Montagna	11.863	81.007,43	30.896	—	3.017	1.509	1.870	7.360	22.099,18	19.223	103.106,61
Collina	4.680	14.771,07	6.711	—	1.396	242	199	5.472	7.442,17	10.152	22.213,24
CONDUZIONE CON SALARIATI E/O COMPARTICIPANTI	88	3.793,72	279	—	19	262	5	2.302	27.221,81	2.388	31.020,53
Montagna	61	3.730,79	221	—	10	160	5	1.250	24.490,37	1.311	28.221,16
Collina	25	67,93	58	—	9	102	—	1.052	2.731,44	1.077	2.799,37
CONDUZIONE A COLONIA PARZIARIA APPODERATA	857	3.840,29	1.406	—	312	35	7	106	333,13	963	4.173,42
Montagna	229	1.991,54	502	—	192	19	2	17	133,74	246	2.125,28
Collina	628	1.848,75	904	—	120	16	5	89	199,39	717	2.048,14
ALTRA FORMA DI CONDUZIONE	288	1.111,10	327	—	391	25	5	414	611,03	702	1.722,13
Montagna	52	621,90	78	—	239	20	3	95	289,14	147	911,04
Collina	236	489,20	249	—	152	5	2	319	321,89	555	811,09
TOTALE	17.774	104.528,61	39.619	—	5.135	2.073	2.086	15.654	57.707,32	33.428	162.235,93
MONTAGNA	12.205	87.351,66	31.697	—	3.458	1.708	1.880	8.722	47.012,43	20.927	134.364,09
COLLINA	5.569	17.176,95	7.922	—	1.677	365	206	6.932	10.694,89	12.501	27.871,84



TAVOLE ANALITICHE

TAV. 6 — Aziende per classe di superficie e titolo di possesso dei terreni

Superficie in ettari
A - TOTALE

CLASSI DI SUPERFICIE DELLE AZIENDE Ettari	SOLO PROPRIETÀ		SOLO AFFITTO		SOLO ALTRI TITOLI		PARTE IN PROPRIETÀ E PARTE IN AFFITTO				PARTE IN PROPRIETÀ E PARTE AD ALTRI TITOLI			
	Aziende	Superficie	Aziende	Superficie	Aziende	Superficie	Aziende	Superficie			Aziende	Superficie		
								proprietà	affitto	Totale		proprietà	altri titoli	Totale
Fino a 0,10	785	54,23	100	7,87	21	1,56	6	0,28	0,16	0,44	2	0,07	0,09	0,16
0,11 - 0,20	1.179	184,95	155	25,76	22	3,90	30	3,02	1,98	5,00	3	0,33	0,21	0,54
0,21 - 0,30	1.017	264,56	140	38,43	23	5,63	38	5,83	4,23	10,06	5	0,64	0,77	1,41
0,31 - 0,40	752	269,67	122	45,66	21	7,47	45	9,18	7,12	16,30	7	1,24	1,35	2,59
0,41 - 0,50	828	384,14	154	73,83	22	10,02	44	9,84	10,83	20,67	2	0,72	0,19	0,91
0,51 - 0,75	1.496	938,04	235	149,87	35	22,01	74	24,62	22,52	47,14	7	2,53	2,05	4,58
0,76 - 1,00	1.481	1.318,77	300	275,48	29	25,82	110	54,08	44,54	98,62	15	6,47	7,01	13,48
1,01 - 1,50	2.537	3.206,72	453	595,91	42	53,89	259	187,00	146,01	333,01	18	14,44	9,14	23,58
1,51 - 2,00	2.014	3.577,98	440	805,69	46	82,76	237	249,69	169,77	419,46	27	26,18	21,53	47,71
2,01 - 2,50	1.647	3.737,14	260	600,82	40	91,20	229	297,80	220,16	517,96	28	34,57	30,98	65,55
2,51 - 3,00	1.513	4.192,54	247	701,15	43	121,29	218	355,18	251,68	606,86	20	34,58	20,73	55,31
3,01 - 3,50	1.220	3.993,12	169	561,59	20	66,03	195	404,79	234,91	639,70	18	28,11	30,63	58,74
3,51 - 4,00	1.040	3.922,32	150	577,89	18	67,47	197	460,61	283,12	743,73	23	48,16	38,67	86,83
4,01 - 4,50	863	3.681,95	104	446,03	20	85,95	167	486,68	228,03	714,71	23	52,45	46,37	98,82
4,51 - 5,00	799	3.818,27	119	579,62	13	61,87	166	496,96	296,46	793,42	13	35,09	26,57	61,66
5,01 - 7,50	2.382	14.631,12	246	1.526,36	43	260,19	532	2.010,27	1.273,12	3.283,39	49	170,02	133,02	303,04
7,51 - 10,00	1.189	10.309,65	173	1.535,52	24	205,25	418	2.274,00	1.366,09	3.640,09	33	127,01	166,49	293,50
10,01 - 12,50	670	7.451,28	95	1.063,58	7	75,92	244	1.630,79	1.102,01	2.732,80	22	148,05	93,20	241,25
12,51 - 15,00	434	5.908,58	51	698,89	10	136,19	158	1.263,35	908,95	2.172,30	14	109,77	86,87	196,64
15,01 - 20,00	419	7.229,42	84	1.493,61	7	128,76	191	1.995,50	1.253,14	3.248,64	19	199,64	117,67	317,31
20,01 - 25,00	174	3.893,68	26	578,83	5	111,01	91	1.216,91	781,33	1.998,24	9	130,14	69,77	199,91
25,01 - 30,00	100	2.748,55	13	359,21	5	129,57	40	681,95	405,57	1.087,52	7	121,43	63,87	185,30
30,01 - 40,00	112	3.822,12	5	170,67	3	110,31	39	727,57	602,59	1.330,16	1	5,68	31,50	37,18
40,01 - 50,00	41	1.841,09	9	412,29	—	—	9	313,89	72,38	386,27	—	—	—	—
50,01 - 75,00	50	3.046,68	6	277,24	1	60,10	13	589,39	188,46	777,85	—	—	—	—
75,01 - 100,00	27	1.958,73	1	81,38	—	—	1	5,87	77,13	83,00	—	—	—	—
100,01 - 150,00	15	1.923,01	—	—	—	—	—	—	—	—	1	128,61	2,00	130,61
150,01 - 200,00	10	1.669,45	—	—	—	—	—	—	—	—	—	—	—	—
200,01 - 250,00	4	894,29	—	—	—	—	—	—	—	—	—	—	—	—
250,01 - 500,00	16	5.392,47	1	287,63	1	328,00	—	—	—	—	—	—	—	—
500,01 - 1.000,00	3	2.210,07	—	—	—	—	—	—	—	—	—	—	—	—
1.000,01 - 2.500,00	4	5.937,55	—	—	—	—	—	—	—	—	—	—	—	—
oltre 2.500	1	2.805,05	—	—	—	—	—	—	—	—	—	—	—	—
TOTALE	24.818	117.218,19	3.858	13.970,81	521	2.252,17	3.752	15.895,05	10.002,29	25.897,34	366	1.425,93	1.000,68	2.426,61

CLASSI DI SUPERFICIE DELLE AZIENDE Ettari	PARTE IN AFFITTO E PARTE AD ALTRI TITOLI				PARTE IN PROPRIETÀ, PARTE IN AFFITTO E PARTE AD ALTRI TITOLI				T O T A L E					
	Aziende	Superficie			Aziende	Superficie			Aziende	Superficie				
		affitto	altri titoli	Totale		proprietà	affitto	altri titoli		Totale	proprietà	affitto	altri titoli	Totale
Fino a 0,10	—	—	—	—	—	—	—	—	914	54,58	8,03	1,65	64,26	
0,11 - 0,20	—	—	—	—	—	—	—	—	1.389	188,30	27,74	4,11	220,15	
0,21 - 0,30	—	—	—	—	—	—	—	—	1.223	271,03	42,66	6,40	320,09	
0,31 - 0,40	1	0,25	0,12	0,37	—	—	—	—	948	280,09	53,03	8,94	342,06	
0,41 - 0,50	—	—	—	—	1	0,18	0,23	0,05	0,46	1.051	394,88	84,89	10,26	490,03
0,51 - 0,75	2	1,04	0,30	1,34	3	0,68	0,51	0,77	1,96	1.852	965,87	173,94	25,13	1.164,94
0,76 - 1,00	1	0,10	0,90	1,00	4	2,36	0,41	0,87	3,64	1.940	1.381,68	320,53	34,60	1.736,81
1,01 - 1,50	2	1,22	1,16	2,38	4	2,55	0,77	1,57	4,89	3.315	3.410,71	743,91	65,76	4.220,38
1,51 - 2,00	1	1,60	0,40	2,00	2	0,41	1,19	1,60	3,20	2.767	3.854,26	978,25	106,29	4.938,80
2,01 - 2,50	4	3,30	5,48	8,78	2	3,27	0,59	1,07	4,93	2.210	4.072,78	824,87	128,73	5.026,38
2,51 - 3,00	4	3,15	7,87	11,02	3	4,72	1,42	1,98	8,12	2.048	4.587,02	957,40	151,87	5.696,29
3,01 - 3,50	—	—	—	—	4	4,15	4,31	4,27	12,73	1.626	4.430,17	800,81	100,93	5.331,91
3,51 - 4,00	1	3,60	0,30	3,90	3	3,86	4,93	2,47	11,26	1.432	4.434,95	869,54	108,91	5.413,40
4,01 - 4,50	1	2,50	1,78	4,28	2	2,89	3,32	2,50	8,71	1.180	4.223,97	679,88	136,60	5.040,45
4,51 - 5,00	1	1,00	3,96	4,96	1	1,64	0,36	2,60	4,60	1.112	4.351,96	877,44	95,00	5.324,40
5,01 - 7,50	2	7,74	6,45	14,19	14	35,51	26,42	19,90	81,83	3.268	16.846,92	2.833,64	419,56	20.100,12
7,51 - 10,00	1	2,00	5,53	7,53	4	15,17	11,95	9,52	36,64	1.842	12.725,83	2.915,56	386,79	16.028,18
10,01 - 12,50	3	11,21	23,21	34,42	3	6,16	15,04	12,00	33,20	1.044	9.236,28	2.191,84	204,33	11.632,45
12,51 - 15,00	—	—	—	—	2	12,96	8,35	5,46	26,77	669	7.294,66	1.616,19	228,52	9.139,37
15,01 - 20,00	—	—	—	—	4	32,01	19,79	14,91	66,71	724	9.456,57	2.766,54	261,34	12.484,45
20,01 - 25,00	—	—	—	—	3	28,54	17,82	18,63	64,99	308	5.269,27	1.377,98	199,41	6.846,66
25,01 - 30,00	—	—	—	—	—	—	—	—	—	165	3.551,93	764,78	193,44	4.510,15
30,01 - 40,00	—	—	—	—	—	—	—	—	—	160	4.555,37	773,26	141,81	5.470,44
40,01 - 50,00	—	—	—	—	—	—	—	—	—	59	2.154,98	484,67	—	2.639,65
50,01 - 75,00	—	—	—	—	—	—	—	—	—	70	3.636,07	465,70	60,10	4.161,87
75,01 - 100,00	—	—	—	—	—	—	—	—	—	25	1.964,60	158,51	—	2.123,11
100,01 - 150,00	—	—	—	—	—	—	—	—	—	16	2.051,62	—	2,00	2.053,62
150,01 - 200,00	—	—	—	—	—	—	—	—	—	11	1.809,45	50,00	—	1.859,45
200,01 - 250,00	—	—	—	—	—	—	—	—	—	4	894,29	—	—	894,29
250,01 - 500,00	—	—	—	—	—	—	—	—	—	18	5.392,47	287,63	328,00	6.008,10
500,01 - 1.000,00	—	—	—	—	—	—	—	—	—	3	2.210,07	—	—	2.210,07
1.000,01 - 2.500,00	—	—	—	—	—	—	—	—	—	4	5.937,55	—	—	5.937,55
oltre 2.500	—	—	—	—	—	—	—	—	—	1	2.805,05	—	—	2.805,05
TOTALE	24	38,71	57,46	96,17	59	157,06	117,41	100,17	374,64	33.398	134.696,23	24.129,22	3.410,48	162.235,91

Segue Tav. 6 — Aziende per classe di superficie e titolo di possesso dei terreni

Superficie in ettari

B — PER FORMA DI CONDUZIONE

CLASSI DI SUPERFICIE DELLE AZIENDE Ettari	T O T A L E				SOLO PROPRIETÀ		SOLO AFFITTO		PARTE IN PROPRIETÀ E PARTE IN AFFITTO				
	Aziende	Superficie			Aziende	Superficie	Aziende	Superficie	Aziende	Superficie			
		proprietà	affitto	altri titoli						Totale	proprietà	affitto	Totale
CONDUZIONE DIRETTA DEL COLTIVATORE													
Fino a 0,10	811	47,83	8,03	1,06	56,92	690	47,48	100	7,87	6	0,28	0,16	0,44
0,11 - 0,20	1.148	151,35	27,02	3,53	181,90	946	148,00	150	25,04	30	3,02	1,98	5,00
0,21 - 0,30	970	208,55	41,67	4,28	254,50	777	202,33	137	37,64	37	5,73	4,03	9,76
0,31 - 0,40	769	218,15	52,83	7,09	278,07	579	207,89	122	45,66	44	9,02	6,92	15,94
0,41 - 0,50	853	307,60	83,91	6,94	398,45	639	296,86	152	72,85	44	9,84	10,83	20,67
0,51 - 0,75	1.546	781,11	172,15	20,74	974,00	1.200	753,28	232	148,08	74	24,62	22,52	47,14
0,76 - 1,00	1.681	1.162,64	319,53	24,09	1.506,26	1.235	1.099,73	299	274,48	110	54,08	44,54	98,62
1,01 - 1,50	2.840	2.838,23	740,29	44,48	3.623,00	2.082	2.634,99	450	592,29	259	187,00	146,01	333,01
1,51 - 2,00	2.400	3.238,22	969,16	77,11	4.284,49	1.669	2.964,45	435	796,60	237	249,69	169,77	419,46
2,01 - 2,50	1.940	3.498,07	815,03	99,53	4.412,63	1.395	3.164,34	256	591,68	228	296,20	219,46	515,66
2,51 - 3,00	1.817	3.993,54	950,34	112,47	5.056,35	1.301	3.606,33	245	695,50	215	347,91	250,27	598,18
3,01 - 3,50	1.472	3.952,64	797,74	79,60	4.829,98	1.074	3.517,74	168	558,52	195	404,79	234,91	639,70
3,51 - 4,00	1.311	4.010,74	861,43	83,82	4.955,99	930	3.505,58	149	574,30	194	453,93	278,60	732,53
4,01 - 4,50	1.082	3.839,15	676,88	106,82	4.622,85	773	3.298,32	104	446,03	166	485,49	225,03	710,52
4,51 - 5,00	1.029	3.969,78	871,74	85,50	4.927,02	720	3.440,09	118	574,72	165	492,96	295,66	788,62
5,01 - 7,50	3.040	15.558,51	2.818,07	331,40	18.707,98	2.176	13.365,46	244	1.515,18	528	1.991,27	1.268,73	3.260,00
7,51 - 10,00	1.711	11.741,59	2.891,42	264,34	14.897,35	1.079	9.361,59	171	1.515,69	414	2.242,73	1.361,78	3.604,51
10,01 - 12,50	973	8.470,74	2.186,54	181,48	10.838,76	602	6.692,52	95	1.063,58	243	1.624,01	1.096,71	2.720,72
12,51 - 15,00	621	6.686,68	1.611,54	188,73	8.486,95	390	5.310,17	51	698,89	157	1.253,78	904,30	2.158,08
15,01 - 20,00	678	8.746,13	2.731,50	205,14	11.682,77	380	6.554,60	83	1.473,79	188	1.959,88	1.237,92	3.197,80
20,01 - 25,00	284	4.805,54	1.377,98	137,48	6.321,00	153	3.434,77	26	578,83	91	1.216,91	781,33	1.998,24
25,01 - 30,00	139	2.893,52	759,73	142,10	3.795,35	77	2.110,62	13	359,21	39	661,47	400,52	1.061,99
30,01 - 40,00	131	3.568,22	773,26	141,81	4.483,29	83	2.834,97	5	170,67	39	727,57	602,59	1.330,16
40,01 - 50,00	42	1.396,30	484,67	—	1.880,97	24	1.082,41	9	412,29	9	313,89	72,38	386,27
50,01 - 75,00	47	2.230,86	464,19	60,10	2.755,15	28	1.702,21	6	277,24	12	528,65	186,95	715,60
75,01 - 100,00	7	421,12	158,51	—	579,63	5	415,25	1	81,38	1	5,87	77,13	83,00
100,01 - 150,00	2	238,61	—	2,00	240,61	1	110,00	—	—	—	—	—	—
150,01 - 200,00	—	—	—	—	—	—	—	—	—	—	—	—	—
200,01 - 250,00	—	—	—	—	—	—	—	—	—	—	—	—	—
250,01 - 500,00	1	—	287,63	—	287,63	—	—	1	287,63	—	—	—	—
500,01 - 1.000,00	—	—	—	—	—	—	—	—	—	—	—	—	—
1.000,01 - 2.500,00	—	—	—	—	—	—	—	—	—	—	—	—	—
oltre 2.500	—	—	—	—	—	—	—	—	—	—	—	—	—
TOTALE	29.345	98.975,42	23.932,79	2.411,64	125.319,85	21.008	81.861,98	3.822	13.875,64	3.725	15.550,59	9.901,03	25.451,62

CONDUZIONE CON SALARIATI E/O COMPARTICIPANTI

Fino a 0,10	87	5,70	—	0,42	6,12	81	5,70	—	—	—	—	—	—
0,11 - 0,20	197	30,14	0,72	0,38	31,24	190	30,14	5	0,72	—	—	—	—
0,21 - 0,30	197	48,83	0,99	0,87	50,69	189	48,58	3	0,79	—	0,10	0,20	0,30
0,31 - 0,40	133	46,54	0,20	0,33	47,07	131	46,38	—	—	1	0,16	0,20	0,36
0,41 - 0,50	138	60,45	0,98	1,88	63,31	132	60,45	2	0,98	—	—	—	—
0,51 - 0,75	209	125,13	1,79	2,62	129,54	202	125,13	3	1,79	—	—	—	—
0,76 - 1,00	151	127,88	1,00	5,32	134,20	144	127,88	1	1,00	—	—	—	—
1,01 - 1,50	256	310,85	1,37	9,34	321,56	248	310,85	1	1,37	—	—	—	—
1,51 - 2,00	169	279,45	5,73	11,55	296,73	159	278,14	3	5,73	—	—	—	—
2,01 - 2,50	124	257,83	9,84	13,06	280,73	113	255,92	4	9,14	1	1,60	0,70	2,30
2,51 - 3,00	88	223,74	4,38	14,14	242,26	79	216,47	1	2,97	3	7,27	1,41	8,68
3,01 - 3,50	68	204,91	3,07	13,43	221,41	63	204,91	1	3,07	—	—	—	—
3,51 - 4,00	42	140,93	6,09	10,56	157,58	36	135,17	1	3,59	2	4,97	2,50	7,47
4,01 - 4,50	40	155,54	3,00	13,16	171,70	36	154,35	—	—	1	1,19	3,00	4,19
4,51 - 5,00	42	189,91	5,70	4,80	200,41	39	185,91	1	4,90	1	4,00	0,80	4,80
5,01 - 7,50	114	625,88	14,33	53,52	693,73	99	608,23	2	11,18	3	13,90	3,15	17,05
7,51 - 10,00	70	542,42	12,14	53,77	608,33	59	513,39	1	9,83	3	24,77	2,31	27,08
10,01 - 12,50	42	462,09	5,30	10,55	477,94	40	455,31	—	—	1	6,78	5,30	12,08
12,51 - 15,00	27	336,15	4,65	26,64	367,44	24	326,58	—	—	1	9,57	4,65	14,22
15,01 - 20,00	31	492,87	10,92	38,05	541,84	27	470,01	—	—	2	22,86	10,92	33,78
20,01 - 25,00	14	268,00	—	39,48	307,48	12	263,18	—	—	—	—	—	—
25,01 - 30,00	20	492,54	5,05	51,34	548,93	17	472,06	—	—	1	20,48	5,05	25,53
30,01 - 40,00	23	779,10	—	—	779,10	23	779,10	—	—	—	—	—	—
40,01 - 50,00	17	758,68	—	—	758,68	17	758,68	—	—	—	—	—	—
50,01 - 75,00	20	1.231,47	—	—	1.231,47	20	1.231,47	—	—	—	—	—	—
75,01 - 100,00	18	1.543,48	—	—	1.543,48	18	1.543,48	—	—	—	—	—	—
100,01 - 150,00	12	1.569,68	—	—	1.569,68	12	1.569,68	—	—	—	—	—	—
150,01 - 200,00	10	1.669,45	—	—	1.669,45	10	1.669,45	—	—	—	—	—	—
200,01 - 250,00	4	894,29	—	—	894,29	4	894,29	—	—	—	—	—	—
250,01 - 500,00	17	5.392,47	—	328,00	5.720,47	16	5.392,47	—	—	—	—	—	—
500,01 - 1.000,00	3	2.210,07	—	—	2.210,07	3	2.210,07	—	—	—	—	—	—
1.000,01 - 2.500,00	4	5.937,55	—	—	5.937,55	4	5.937,55	—	—	—	—	—	—
oltre 2.500	1	2.806,05	—	—	2.806,05	1	2.806,05	—	—	—	—	—	—
TOTALE	2.388	30.220,07	97,25	703,21	31.020,53	2.248	30.087,03	29	57,06	21	117,65	40,19	157,84

Segue Tav. 6 — Aziende per classe di superficie e titolo di possesso dei terreni

Superficie in ettari

Segue B — PER FORMA DI CONDUZIONE

CLASSI DI SUPERFICIE DELLE AZIENDE Ettari	T O T A L E				S O L O P R O P R I E T À		S O L O A F F I T T O		P A R T E I N P R O P R I E T À E P A R T E I N A F F I T T O				
	Aziende	Superficie			Aziende	Superficie	Aziende	Superficie	Aziende	Superficie			
		proprietà	affitto	altri titoli						Totale	proprietà	affitto	Totale
CONDUZIONE A COLONIA PARZIARIA APPODERATA													
Fino a 0,10	—	—	—	—	—	—	—	—	—	—	—	—	
0,11 - 0,20	—	—	—	—	—	—	—	—	—	—	—	—	
0,21 - 0,30	—	—	—	—	—	—	—	—	—	—	—	—	
0,31 - 0,40	—	—	—	—	—	—	—	—	—	—	—	—	
0,41 - 0,50	—	—	—	—	—	—	—	—	—	—	—	—	
0,51 - 0,75	—	—	—	—	—	—	—	—	—	—	—	—	
0,76 - 1,00	41	37,04	—	0,80	37,84	40	37,04	—	—	—	—	—	
1,01 - 1,50	130	160,57	2,25	3,56	166,38	125	159,82	2	2,25	—	—	—	
1,51 - 2,00	144	254,34	1,77	6,00	262,11	140	254,34	1	1,77	—	—	—	
2,01 - 2,50	110	243,25	—	6,72	249,97	107	243,25	—	—	—	—	—	
2,51 - 3,00	105	288,28	—	2,70	290,98	104	288,28	—	—	—	—	—	
3,01 - 3,50	72	233,14	—	1,30	234,44	71	230,99	—	—	—	—	—	
3,51 - 4,00	71	265,19	2,02	3,56	270,77	69	263,48	—	—	1	1,71	2,02	3,73
4,01 - 4,50	48	190,57	—	12,30	202,87	45	190,57	—	—	—	—	—	—
4,51 - 5,00	33	154,07	—	4,70	158,77	32	154,07	—	—	—	—	—	—
5,01 - 7,50	88	508,46	—	28,69	537,15	83	508,46	—	—	—	—	—	—
7,51 - 10,00	49	367,08	10,00	43,18	420,26	43	367,08	1	10,00	—	—	—	—
10,01 - 12,50	22	226,96	—	12,30	239,26	21	226,96	—	—	—	—	—	—
12,51 - 15,00	16	204,05	—	13,15	217,20	15	204,05	—	—	—	—	—	—
15,01 - 20,00	13	183,77	24,12	18,15	226,04	10	171,01	1	19,82	1	12,76	4,30	17,06
20,01 - 25,00	8	150,29	—	22,45	172,74	7	150,29	—	—	—	—	—	—
25,01 - 30,00	5	139,00	—	—	139,00	5	139,00	—	—	—	—	—	—
30,01 - 40,00	5	172,39	—	—	172,39	5	172,39	—	—	—	—	—	—
40,01 - 50,00	—	—	—	—	—	—	—	—	—	—	—	—	—
50,01 - 75,00	3	173,74	1,51	—	175,25	2	113,00	—	—	1	60,74	1,51	62,25
75,01 - 100,00	—	—	—	—	—	—	—	—	—	—	—	—	—
100,01 - 150,00	—	—	—	—	—	—	—	—	—	—	—	—	—
150,01 - 200,00	—	—	—	—	—	—	—	—	—	—	—	—	—
200,01 - 250,00	—	—	—	—	—	—	—	—	—	—	—	—	—
250,01 - 500,00	—	—	—	—	—	—	—	—	—	—	—	—	—
500,01 - 1.000,00	—	—	—	—	—	—	—	—	—	—	—	—	—
1.000,01 - 2.500,00	—	—	—	—	—	—	—	—	—	—	—	—	—
oltre 2.500	—	—	—	—	—	—	—	—	—	—	—	—	—
TOTALE	963	3.952,19	41,67	179,56	4.173,42	924	3.874,08	5	33,84	3	75,21	7,83	83,04

ALTRA FORMA DI CONDUZIONE

Fino a 0,10	16	1,05	—	0,17	1,22	14	1,05	—	—	—	—	—	—
0,11 - 0,20	44	6,81	—	0,20	7,01	43	6,81	—	—	—	—	—	—
0,21 - 0,30	56	13,65	—	1,25	14,90	51	13,65	—	—	—	—	—	—
0,31 - 0,40	46	15,40	—	1,52	16,92	42	15,40	—	—	—	—	—	—
0,41 - 0,50	60	26,83	—	1,44	28,27	57	26,83	—	—	—	—	—	—
0,51 - 0,75	97	59,63	—	1,77	61,40	94	59,63	—	—	—	—	—	—
0,76 - 1,00	67	54,12	—	4,39	58,51	62	54,12	—	—	—	—	—	—
1,01 - 1,50	89	101,06	—	8,38	109,44	82	101,06	—	—	—	—	—	—
1,51 - 2,00	54	82,25	1,59	11,63	95,47	46	81,05	1	1,59	—	—	—	—
2,01 - 2,50	36	73,63	—	9,42	83,05	32	73,63	—	—	—	—	—	—
2,51 - 3,00	38	81,46	2,68	22,56	106,70	29	81,46	1	2,68	—	—	—	—
3,01 - 3,50	14	39,48	—	6,60	46,08	12	39,48	—	—	—	—	—	—
3,51 - 4,00	8	18,09	—	10,97	29,06	5	18,09	—	—	—	—	—	—
4,01 - 4,50	10	38,71	—	4,32	43,03	9	38,71	—	—	—	—	—	—
4,51 - 5,00	8	38,20	—	—	38,20	8	38,20	—	—	—	—	—	—
5,01 - 7,50	26	154,07	1,24	5,95	161,26	24	148,97	—	—	1	5,10	1,24	6,34
7,51 - 10,00	12	74,74	2,00	25,50	102,24	8	67,59	—	—	1	6,50	2,00	8,50
10,01 - 12,50	7	76,49	—	—	76,49	7	76,49	—	—	—	—	—	—
12,51 - 15,00	5	67,78	—	—	67,78	5	67,78	—	—	—	—	—	—
15,01 - 20,00	2	33,80	—	—	33,80	2	33,80	—	—	—	—	—	—
20,01 - 25,00	2	45,44	—	—	45,44	2	45,44	—	—	—	—	—	—
25,01 - 30,00	1	26,87	—	—	26,87	1	26,87	—	—	—	—	—	—
30,01 - 40,00	1	35,66	—	—	35,66	1	35,66	—	—	—	—	—	—
40,01 - 50,00	—	—	—	—	—	—	—	—	—	—	—	—	—
50,01 - 75,00	—	—	—	—	—	—	—	—	—	—	—	—	—
75,01 - 100,00	—	—	—	—	—	—	—	—	—	—	—	—	—
100,01 - 150,00	2	243,33	—	—	243,33	2	243,33	—	—	—	—	—	—
150,01 - 200,00	1	140,00	50,00	—	190,00	—	—	—	—	1	140,00	50,00	190,00
200,01 - 250,00	—	—	—	—	—	—	—	—	—	—	—	—	—
250,01 - 500,00	—	—	—	—	—	—	—	—	—	—	—	—	—
500,01 - 1.000,00	—	—	—	—	—	—	—	—	—	—	—	—	—
1.000,01 - 2.500,00	—	—	—	—	—	—	—	—	—	—	—	—	—
oltre 2.500	—	—	—	—	—	—	—	—	—	—	—	—	—
TOTALE	702	1.548,55	57,51	116,07	1.722,13	638	1.395,10	2	4,27	3	151,60	53,24	204,84

Segue TAV. 6 — Aziende per classe di superficie e titolo di possesso dei terreni

Superficie in ettari

C — PER ZONA ALTIMETRICA

CLASSI DI SUPERFICIE DELLE AZIENDE Ettari	T O T A L E				SOLO PROPRIETÀ		SOLO AFFITTO		PARTE IN PROPRIETÀ E PARTE IN AFFITTO				
	Aziende	Superficie			Aziende	Superficie	Aziende	Superficie	Aziende	Superficie			
		proprietà	affitto	altri titoli						Totale	proprietà	affitto	Totale
M O N T A G N A													
Fino a 0,10	369	21,50	4,35	0,67	26,52	300	21,24	55	4,21	5	0,21	0,14	0,35
0,11 - 0,20 . . .	549	69,62	16,14	2,58	88,34	427	67,38	86	14,70	21	2,05	1,44	3,49
0,21 - 0,30 . . .	510	106,26	27,86	2,24	136,36	387	102,74	94	25,97	18	2,98	1,89	4,87
0,31 - 0,40 . . .	416	113,01	36,04	3,79	152,84	295	107,40	84	31,79	23	4,51	4,00	8,51
0,41 - 0,50 . . .	511	180,16	58,82	2,98	241,96	372	174,80	107	51,88	25	5,02	6,94	11,96
0,51 - 0,75 . . .	844	410,69	113,21	9,05	532,95	633	398,53	162	103,69	33	10,82	9,52	20,34
0,76 - 1,00 . . .	1.023	656,15	252,20	14,82	923,17	697	623,20	244	225,54	64	31,35	26,56	57,91
1,01 - 1,50 . . .	1.761	1.662,61	577,97	23,08	2.263,66	1.219	1.552,25	367	486,63	155	107,78	91,28	199,06
1,51 - 2,00 . . .	1.578	2.025,70	765,21	47,37	2.838,28	1.057	2.838,28	357	659,66	133	131,22	103,45	234,67
2,01 - 2,50 . . .	1.212	2.086,13	615,60	61,95	2.763,68	840	1.905,31	212	491,88	125	163,54	122,37	285,91
2,51 - 3,00 . . .	1.239	2.625,78	754,56	86,34	3.466,68	864	2.403,48	212	604,61	127	207,63	149,10	356,73
3,01 - 3,50 . . .	1.033	2.737,43	604,59	53,88	3.395,90	758	2.484,52	136	453,42	120	244,46	151,17	395,63
3,51 - 4,00 . . .	944	2.782,76	737,22	61,86	3.581,84	644	2.435,01	136	524,77	140	323,82	207,85	531,67
4,01 - 4,50 . . .	788	2.755,49	539,90	77,36	3.372,75	562	2.402,64	87	372,82	115	332,68	161,26	493,94
4,51 - 5,00 . . .	826	3.138,39	765,33	60,86	3.964,58	566	2.711,37	106	517,27	135	399,22	246,70	645,92
5,01 - 7,50 . . .	2.599	13.317,79	2.456,06	284,53	16.058,38	1.865	11.514,57	219	1.359,80	445	1.677,24	1.075,95	2.753,19
7,51 - 10,00 . .	1.611	10.969,97	2.742,77	323,86	14.036,60	1.013	8.795,02	162	1.438,26	386	2.072,43	1.292,56	3.364,99
10,01 - 12,50 . .	959	8.383,58	2.111,62	196,44	10.691,64	600	6.679,73	93	1.039,63	234	1.566,10	1.056,18	2.622,28
12,51 - 15,00 . .	632	6.818,70	1.615,99	211,08	8.645,77	400	5.455,16	51	698,89	157	1.250,81	908,75	2.159,56
15,01 - 20,00 . .	693	8.983,60	2.720,20	241,34	11.945,14	395	6.811,30	83	1.473,97	187	1.957,67	1.226,44	3.184,11
20,01 - 25,00 . .	294	5.005,64	1.334,01	189,99	6.529,64	163	3.640,69	24	534,86	91	1.216,91	781,33	1.998,24
25,01 - 30,00 . .	161	3.442,51	764,78	193,44	4.400,73	96	2.639,13	13	359,21	40	681,95	405,57	1.087,52
30,01 - 40,00 . .	152	4.293,41	773,26	141,81	5.208,48	104	3.560,16	5	170,67	39	727,57	602,59	1.330,16
40,01 - 50,00 . .	54	2.015,87	395,83	—	2.411,70	38	1.701,98	7	323,45	9	313,89	72,38	386,27
50,01 - 75,00 . .	66	3.393,46	463,59	60,10	3.917,15	48	2.864,81	5	276,64	12	528,65	186,95	715,60
75,01 - 100,00 .	24	1.880,89	158,51	—	2.039,40	22	1.875,02	1	81,38	1	5,87	77,13	83,00
100,01 - 150,00 .	14	1.817,54	—	2,00	1.819,54	13	1.688,93	—	—	—	—	—	—
150,01 - 200,00 .	9	1.483,01	50,00	—	1.533,01	8	1.343,01	—	—	1	140,00	50,00	190,00
200,01 - 250,00 .	3	682,14	—	—	682,14	3	682,14	—	—	—	—	—	—
250,01 - 500,00 .	17	5.125,96	287,63	328,00	5.741,59	15	5.125,96	1	287,63	—	—	—	—
500,01 - 1.000,00 .	3	2.210,07	—	—	2.210,07	3	2.210,07	—	—	—	—	—	—
1.000,01 - 2.500,00 .	4	5.937,55	—	—	5.937,55	4	5.937,55	—	—	—	—	—	—
oltre 2.500	1	2.806,05	—	—	2.806,05	1	2.806,05	—	—	—	—	—	—
TOTALE	20.899	109.939,42	21.743,25	2.681,42	134.364,09	14.412	94.609,21	3.109	12.613,23	2.841	14.106,38	9.019,50	23.125,88

C O L L I N A

Fino a 0,10	545	33,08	3,68	0,98	37,74	485	32,99	45	3,66	1	0,07	0,02	0,09
0,11 - 0,20 . . .	840	118,68	11,60	1,53	131,81	752	117,57	69	11,06	9	0,97	0,54	1,51
0,21 - 0,30 . . .	713	164,77	14,80	4,16	183,73	630	161,82	46	12,46	20	2,85	2,34	5,19
0,31 - 0,40 . . .	532	167,08	16,99	5,15	189,22	457	162,27	38	13,87	22	4,67	3,12	7,79
0,41 - 0,50 . . .	540	214,72	26,07	7,28	248,07	456	209,34	47	21,95	19	4,82	3,89	8,71
0,51 - 0,75 . . .	1.008	555,18	60,73	16,08	631,99	863	539,51	73	46,18	41	13,80	13,00	26,80
0,76 - 1,00 . . .	917	725,53	68,33	19,78	813,64	784	695,57	56	49,94	46	22,73	17,98	40,71
1,01 - 1,50 . . .	1.554	1.748,10	165,94	42,68	1.956,72	1.318	1.554,47	86	109,28	104	79,22	54,73	133,95
1,51 - 2,00 . . .	1.189	1.828,56	213,04	58,92	2.100,52	957	1.689,92	83	146,03	104	118,47	66,32	184,79
2,01 - 2,50 . . .	998	1.986,65	209,27	66,78	2.262,70	807	1.831,83	48	108,94	104	134,26	97,79	232,05
2,51 - 3,00 . . .	809	1.961,24	202,84	65,53	2.229,61	649	1.789,06	35	96,54	91	147,55	102,58	250,13
3,01 - 3,50 . . .	593	1.692,74	196,22	47,05	1.936,01	462	1.508,60	33	108,17	75	160,33	83,74	244,07
3,51 - 4,00 . . .	488	1.652,19	132,32	47,05	1.831,56	396	1.487,31	14	53,12	57	136,79	75,27	212,06
4,01 - 4,50 . . .	392	1.468,48	139,98	59,24	1.667,70	301	1.279,31	17	73,21	52	154,00	66,77	220,77
4,51 - 5,00 . . .	286	1.213,57	112,11	34,14	1.359,82	233	1.106,90	13	62,35	31	97,74	49,76	147,50
5,01 - 7,50 . . .	669	3.529,13	377,58	135,03	4.041,74	517	3.116,55	27	166,56	87	333,03	197,17	530,20
7,51 - 10,00 . .	231	1.755,86	172,79	62,93	1.991,58	176	1.514,63	11	97,26	32	201,57	73,53	275,10
10,01 - 12,50 . .	85	852,70	80,22	7,89	940,81	70	771,55	2	23,95	10	64,69	45,83	110,52
12,51 - 15,00 . .	37	475,96	0,20	17,44	493,60	34	453,42	—	—	1	12,54	0,20	12,74
15,01 - 20,00 . .	31	472,97	46,34	20,00	539,31	24	418,12	1	19,64	4	37,83	26,70	64,53
20,01 - 25,00 . .	14	263,63	43,97	9,42	317,02	11	252,99	2	43,97	—	—	—	—
25,01 - 30,00 . .	4	109,42	—	—	109,42	4	109,42	—	—	—	—	—	—
30,01 - 40,00 . .	8	261,96	—	—	261,96	8	261,96	—	—	—	—	—	—
40,01 - 50,00 . .	5	139,11	88,84	—	227,95	3	139,11	2	88,84	—	—	—	—
50,01 - 75,00 . .	4	242,61	2,11	—	244,72	2	181,87	1	0,60	1	60,74	1,51	62,25
75,01 - 100,00 .	1	83,71	—	—	83,71	1	83,71	—	—	—	—	—	—
100,01 - 150,00 .	2	234,08	—	—	234,08	2	234,08	—	—	—	—	—	—
150,01 - 200,00 .	2	326,44	—	—	326,44	2	326,44	—	—	—	—	—	—
200,01 - 250,00 .	1	212,15	—	—	212,15	1	212,15	—	—	—	—	—	—
250,01 - 500,00 .	1	266,51	—	—	266,51	1	266,51	—	—	—	—	—	—
500,01 - 1.000,00 .	—	—	—	—	—	—	—	—	—	—	—	—	—
1.000,01 - 2.500,00 .	—	—	—	—	—	—	—	—	—	—	—	—	—
oltre 2.500	—	—	—	—	—	—	—	—	—	—	—	—	—
TOTALE	12.499	24.756,81	2.385,97	729,06	27.871,84	10.406	22.608,98	749	1.357,58	911	1.788,67	982,79	2.771,46

TAV. 7 — Aziende per classe di superficie

Superfici
A - T O

CLASSI DI SUPERFICIE DELLE AZIENDE <i>Ettari</i>	AZIENDE COSTI- TUIE DA UN UNICO CORPO		A Z I E N D E I C U I T E R R E N I S O N O															
	Aziende	Superficie	2		3		4		5		6		7		8		9	
			Aziende	Superficie	Aziende	Superficie	Aziende	Superficie	Aziende	Superficie	Aziende	Superficie	Aziende	Superficie	Aziende	Superficie	Aziende	Superficie
Fino a 0,10	743	51,62	116	8,26	39	3,07	10	0,85	4	0,27	1	0,10	1	0,09	—	—	—	—
0,11 - 0,20 .	997	156,01	245	39,34	92	15,64	29	4,86	17	2,75	7	1,29	1	0,11	1	0,15	—	—
0,21 - 0,30 .	726	190,20	270	70,13	131	34,61	50	13,12	21	5,51	10	2,56	5	1,35	6	1,58	2	0,5
0,31 - 0,40 .	509	183,09	209	75,59	116	41,85	57	20,72	28	10,24	15	5,44	8	2,84	4	1,54	1	0,3
0,41 - 0,50 .	518	241,58	224	104,40	143	66,85	68	31,49	43	19,91	25	11,73	12	5,68	8	3,75	3	1,3
0,51 - 0,75 .	746	467,42	433	271,59	292	183,61	156	98,83	94	60,28	53	33,81	36	22,86	18	11,01	10	6,0
0,76 - 1,00 .	693	622,21	390	348,67	283	253,45	181	160,70	121	109,06	108	95,85	57	50,12	36	32,48	21	18,3
1,01 - 1,50 .	888	1.137,32	634	801,54	514	649,39	365	463,30	225	287,34	192	246,07	130	168,04	109	137,27	52	67,9
1,51 - 2,00 .	603	1.077,57	478	858,03	376	669,53	255	451,53	220	392,48	199	354,25	143	255,17	101	177,58	73	130,9
2,01 - 2,50 .	405	931,87	305	694,42	282	636,72	190	432,71	208	471,16	165	375,45	134	302,71	85	193,65	68	153,9
2,51 - 3,00 .	354	994,28	260	723,91	257	718,44	205	566,99	163	449,51	143	397,12	138	380,86	83	230,85	65	179,9
3,01 - 3,50 .	239	787,40	182	595,19	142	464,07	122	400,22	117	384,60	105	343,18	96	312,34	95	310,16	57	185,9
3,51 - 4,00 .	185	707,67	133	505,52	147	554,25	108	409,56	103	389,25	103	386,62	82	307,66	77	289,73	53	201,9
4,01 - 4,50 .	127	545,18	101	434,10	93	395,39	94	401,87	108	459,26	81	345,46	59	250,75	48	204,81	43	183,9
4,51 - 5,00 .	137	661,67	89	427,62	108	520,07	66	317,41	74	353,69	68	324,36	66	313,80	63	299,59	43	204,9
5,01 - 7,50 .	331	2.060,94	225	1.374,25	232	1.436,44	194	1.185,04	171	1.024,53	179	1.105,61	146	874,08	187	1.127,23	107	661,9
7,51 - 10,00 .	209	1.846,39	98	846,75	89	772,03	82	710,40	95	822,10	74	638,71	61	531,67	72	618,65	54	461,9
10,01 - 12,50 .	94	1.050,43	52	584,62	51	567,11	51	568,31	50	564,97	35	387,62	32	352,15	36	397,74	30	334,9
12,51 - 15,00 .	78	1.068,50	42	573,70	29	391,46	30	411,99	22	298,42	22	297,20	28	381,38	10	136,31	12	160,9
15,01 - 20,00 .	89	1.562,20	42	752,09	34	594,14	28	491,75	31	550,66	18	305,24	28	471,34	19	328,96	9	156,9
20,01 - 25,00 .	29	641,20	17	379,43	17	382,66	14	310,11	16	356,96	8	169,00	2	42,98	11	246,18	5	118,9
25,01 - 30,00 .	22	598,57	7	196,83	3	80,61	7	195,01	3	83,15	5	135,77	3	82,23	2	54,84	2	54,9
30,01 - 40,00 .	26	876,75	14	470,60	9	300,21	8	272,21	5	182,91	5	174,40	1	37,76	4	127,39	1	36,9
40,01 - 50,00 .	18	792,54	6	278,16	1	41,87	3	133,55	4	183,95	2	90,85	1	40,76	1	41,32	1	44,9
50,01 - 75,00 .	23	1.396,02	4	227,10	7	403,61	5	321,40	3	182,49	3	179,73	2	113,36	1	72,24	1	54,9
75,01 - 100,00 .	13	1.115,54	3	260,75	1	75,01	2	183,78	3	251,46	—	—	—	—	—	—	1	7,9
100,01 - 150,00 .	5	595,37	1	110,00	2	269,85	1	149,54	2	280,61	—	—	—	—	—	—	—	—
150,01 - 200,00 .	4	685,82	1	173,27	—	—	—	—	2	332,61	—	—	1	358,33	—	—	—	—
200,01 - 250,00 .	2	457,21	—	—	—	—	—	—	—	—	—	—	—	—	—	—	1	22,9
250,01 - 500,00 .	11	3.552,15	—	—	2	603,39	1	303,39	—	—	—	—	—	—	—	—	—	—
500,01 - 1.000,00 .	1	912,87	1	671,02	—	—	—	—	—	—	—	—	—	—	—	—	—	—
1.000,01 - 2.500,00 .	2	2.737,32	—	—	—	—	—	—	—	—	—	—	—	—	—	—	—	—
oltre 2.500	—	—	—	—	—	—	—	—	—	—	—	—	—	—	—	—	—	—
TOTALE . . .	8.827	30.704,91	4.582	12.856,88	3.492	11.125,33	2.382	9.010,64	1.953	8.510,13	1.626	6.407,42	1.273	5.460,22	1.077	5.045,01	715	3.71

frammentazione in corpi di terreno

ettari

L E

FRAMMENTATI IN CORPI																	TOTALE				
In- te	10			11 - 15			16 - 20			21 - 25			26 - 50			oltre 50			Azi- en- de	Corpi	Superficie
	Superficie	Azi- en- de	Corpi	Superficie	Azi- en- de	Corpi	Superficie	Azi- en- de	Corpi	Superficie	Azi- en- de	Corpi	Superficie	Azi- en- de	Corpi	Superficie					
—	—	—	—	—	—	—	—	—	—	—	—	—	—	—	—	—	914	1.165	64,26		
—	—	—	—	—	—	—	—	—	—	—	—	—	—	—	—	—	1.389	2.021	220,15		
—	—	2	23	0,52	—	—	—	—	—	—	—	—	—	—	—	—	1.223	2.148	320,09		
—	—	1	12	0,40	—	—	—	—	—	—	—	—	—	—	—	—	948	1.842	342,06		
5	2,37	2	29	0,92	—	—	—	—	—	—	—	—	—	—	—	—	1.051	2.286	490,03		
5	3,08	6	79	3,86	2	38	1,32	1	22	0,60	—	—	—	—	—	—	1.852	4.575	1.164,94		
22	20,38	22	271	19,68	6	102	5,69	—	—	—	—	—	—	—	—	—	1.940	5.768	1.736,81		
68	87,41	98	1.244	124,67	27	475	33,75	9	203	11,23	4	120	5,15	—	—	—	3.315	12.407	4.220,38		
90	159,61	152	1.934	273,62	49	874	87,59	15	340	27,73	13	411	23,69	—	—	—	2.767	12.926	4.938,80		
99	224,26	167	2.136	376,90	69	1.247	158,00	14	317	31,84	18	609	41,25	1	108	2,30	2.210	12.288	5.026,38		
78	215,26	179	2.294	494,98	63	1.122	176,20	33	764	91,63	24	751	68,08	3	170	8,69	2.048	12.234	5.696,29		
92	303,50	205	2.633	677,08	82	1.461	266,88	38	895	123,56	49	1.624	161,11	5	332	16,73	1.626	12.542	5.331,91		
80	301,49	185	2.390	696,52	76	1.377	285,18	37	855	140,06	58	2.020	220,18	5	282	18,71	1.432	11.848	5.413,40		
71	303,39	157	2.047	670,46	83	1.500	355,57	41	964	175,33	64	2.164	273,65	10	616	42,13	1.180	11.195	5.040,45		
74	354,81	136	1.755	648,83	79	1.429	377,96	25	589	119,54	76	2.608	362,78	8	475	38,09	1.112	10.630	5.324,40		
211	1.289,72	447	5.848	2.752,84	296	5.427	1.826,41	151	3.523	943,12	306	10.861	1.895,36	85	6.001	543,33	3.268	41.433	20.100,12		
95	824,45	238	3.155	2.080,18	164	2.992	1.422,35	106	2.485	921,85	292	10.812	2.548,77	113	8.460	982,45	1.842	32.262	16.028,18		
57	639,11	123	1.650	1.369,53	103	1.909	1.141,84	52	1.239	578,70	186	6.986	2.055,95	92	7.291	1.039,82	1.044	21.442	11.632,45		
36	493,91	83	1.107	1.122,33	49	926	674,01	38	892	523,98	102	3.793	1.389,83	88	7.584	1.215,38	669	15.657	9.139,37		
31	521,01	85	1.147	1.458,16	66	1.222	1.107,56	45	1.047	774,77	86	3.163	1.484,57	113	9.440	1.925,95	724	17.408	12.484,45		
16	359,32	36	479	795,63	20	381	448,43	13	317	290,15	57	2.097	1.258,29	47	4.615	1.048,05	308	8.494	6.846,66		
3	76,50	22	295	606,79	13	251	354,17	12	279	325,39	20	764	550,37	41	4.158	1.117,72	165	5.950	4.510,15		
6	204,40	17	235	615,40	10	191	355,61	7	169	251,57	16	647	516,05	31	3.320	1.049,18	160	4.838	5.470,44		
2	97,19	—	—	—	1	20	46,79	1	22	47,58	7	241	316,03	11	1.189	484,22	59	1.593	2.639,65		
—	—	3	39	177,51	2	40	112,46	3	71	160,68	5	182	306,96	8	1.056	455,55	70	1.524	4.161,87		
—	—	—	—	—	1	20	76,00	—	—	—	—	—	—	1	82	83,00	25	156	2.123,11		
—	—	2	27	251,75	—	—	—	1	25	140,00	—	—	—	2	249	256,50	16	328	2.053,62		
—	—	—	—	—	1	18	190,00	—	—	—	—	—	—	2	198	319,62	11	239	1.859,45		
1	212,15	—	—	—	—	—	—	—	—	—	—	—	—	—	—	—	4	21	894,29		
1	383,94	3	44	1.165,23	—	—	—	—	—	—	—	—	—	—	—	—	18	75	6.008,10		
1	626,18	—	—	—	—	—	—	—	—	—	—	—	—	—	—	—	3	13	2.210,07		
—	—	—	—	—	1	20	2.133,54	—	—	—	1	30	1.066,69	—	—	—	4	52	5.937,55		
—	—	—	—	—	—	—	—	—	—	—	1	40	2.806,05	—	—	—	1	40	2.806,05		
144	7.703,44	2.371	30.873	16.383,79	1.263	23.042	11.637,31	642	15.018	5.679,31	1.385	49.923	17.350,81	666	55.626	10.647,42	33.398	267.400	162.235,93		

Segue Tav. 7 — Aziende per classe di superficie

Superficie

B — PER FORMA

CLASSI DI SUPERFICIE DELLE AZIENDE Ettari	AZIENDE COSTI- TUTTE DA UN UNICO CORPO		AZIENDE I CUI TERRENI SONO															
			2		3		4		5		6		7		8		9	
	Azien- de	Superficie	Azien- de	Superficie	Azien- de	Superficie	Azien- de	Superficie	Azien- de	Superficie	Azien- de	Superficie	Azien- de	Superficie	Azien- de	Superficie	Azien- de	Superficie
Fino a 0,10	655	45,44	104	7,37	37	2,89	9	0,76	4	0,27	1	0,10	1	0,09	—	—	—	—
0,11 - 0,20	800	124,88	215	34,60	81	13,76	27	4,52	16	2,59	7	1,29	1	0,11	1	0,15	—	—
0,21 - 0,30	551	144,76	220	57,12	115	30,64	44	11,52	18	4,69	8	2,02	5	1,35	5	1,37	2	0,51
0,31 - 0,40	382	137,93	178	64,46	103	37,14	54	19,66	24	8,71	14	5,04	8	2,84	4	1,54	1	0,35
0,41 - 0,50	380	177,94	194	90,27	130	60,82	62	28,78	36	16,67	24	11,31	11	5,23	8	3,75	2	0,89
0,51 - 0,75	577	362,10	364	229,19	259	162,96	142	89,72	83	53,42	48	30,39	33	20,86	18	11,01	9	6,00
0,76 - 1,00	559	503,89	335	299,34	254	227,29	160	142,14	117	105,28	102	90,55	52	45,57	35	31,55	21	18,52
1,01 - 1,50	693	892,89	532	675,11	432	546,48	332	422,01	210	269,07	181	231,53	123	158,59	101	126,62	46	59,51
1,51 - 2,00	473	849,20	397	711,77	340	604,97	223	395,10	200	356,82	184	327,78	128	227,38	97	170,18	64	114,45
2,01 - 2,50	312	721,16	244	555,18	246	555,34	167	380,81	195	441,85	152	345,39	126	284,54	85	193,65	64	144,16
2,51 - 3,00	271	763,08	214	597,79	224	625,43	193	534,45	147	406,13	135	374,87	130	359,13	80	222,63	64	176,85
3,01 - 3,50	195	644,49	138	453,04	125	407,60	115	377,75	108	354,63	101	329,96	93	302,53	93	303,74	53	172,80
3,51 - 4,00	147	563,60	118	449,07	127	478,40	99	375,11	94	355,39	95	356,75	78	292,09	74	278,32	52	197,03
4,01 - 4,50	102	438,55	81	348,16	83	353,81	82	350,63	101	429,70	77	328,08	56	238,21	44	187,38	40	170,65
4,51 - 5,00	120	580,27	78	375,24	90	433,21	59	283,77	70	334,80	64	305,20	64	304,47	60	285,64	40	189,87
5,01 - 7,50	285	1.781,38	190	1.166,03	201	1.244,14	172	1.050,49	159	953,15	166	1.027,83	138	826,40	179	1.078,89	104	642,94
7,51 - 10,00	175	1.550,73	87	749,39	77	670,56	68	588,70	84	726,78	70	606,31	57	496,87	71	611,02	50	426,70
10,01 - 12,50	84	938,69	39	439,15	40	441,74	45	499,56	44	496,50	33	365,78	31	340,22	33	366,56	28	312,63
12,51 - 15,00	66	905,88	37	507,80	25	333,70	27	370,05	21	284,67	17	230,14	27	367,10	8	108,20	11	148,28
15,01 - 20,00	81	1.427,55	38	682,60	29	502,26	23	408,60	28	496,26	18	305,24	25	420,44	18	309,14	9	156,05
20,01 - 25,00	26	575,69	16	358,50	13	295,03	12	264,54	13	291,53	7	148,83	1	21,66	10	225,18	4	95,57
25,01 - 30,00	13	354,87	6	168,09	3	80,61	5	138,59	1	29,78	3	81,42	3	82,23	2	54,84	1	25,80
30,01 - 40,00	13	435,05	10	333,43	6	201,58	6	203,11	4	148,07	3	108,59	1	37,76	4	127,39	—	—
40,01 - 50,00	9	399,99	5	228,16	1	41,87	1	44,00	2	97,80	2	90,85	—	—	1	41,32	1	44,84
50,01 - 75,00	10	598,24	4	227,10	6	353,24	3	186,61	2	130,86	1	53,52	1	54,00	—	—	—	—
75,01 - 100,00	—	—	1	81,38	1	75,01	1	93,75	2	170,49	—	—	—	—	—	—	—	—
100,01 - 150,00	—	—	1	110,00	—	—	—	—	1	130,61	—	—	—	—	—	—	—	—
150,01 - 200,00	—	—	—	—	—	—	—	—	—	—	—	—	—	—	—	—	—	—
200,01 - 250,00	—	—	—	—	—	—	—	—	—	—	—	—	—	—	—	—	—	—
250,01 - 500,00	1	287,63	—	—	—	—	—	—	—	—	—	—	—	—	—	—	—	—
500,01 - 1.000,00	—	—	—	—	—	—	—	—	—	—	—	—	—	—	—	—	—	—
1.000,01 - 2.500,00	—	—	—	—	—	—	—	—	—	—	—	—	—	—	—	—	—	—
oltre 2.500	—	—	—	—	—	—	—	—	—	—	—	—	—	—	—	—	—	—
TOTALE	6.980	16.205,88	3.846	9.999,34	3.048	8.780,48	2.131	7.264,73	1.784	7.096,52	1.513	5.758,77	1.193	4.889,67	1.031	4.740,07	666	3.104,41

CONDUZIONE DIRETTA

CONDUZIONE CON SALARIA

Fino a 0,10	73	5,06	11	0,79	2	0,18	1	0,09	—	—	—	—	—	—	—	—	—	—
0,11 - 0,20	160	25,23	26	4,07	9	1,58	1	0,20	1	0,16	—	—	—	—	—	—	—	—
0,21 - 0,30	133	34,28	41	10,56	14	3,52	4	1,05	2	0,53	2	0,54	—	—	1	0,21	—	—
0,31 - 0,40	88	30,88	28	9,97	9	3,23	3	1,06	4	1,53	1	0,40	—	—	—	—	—	—
0,41 - 0,50	100	45,84	18	8,43	8	3,60	5	2,21	5	2,27	—	—	—	—	—	—	1	0,4
0,51 - 0,75	117	72,06	44	27,03	22	13,53	11	7,16	9	5,72	3	1,97	2	1,40	—	—	1	0,6
0,76 - 1,00	69	60,95	32	28,21	19	17,31	14	12,27	2	1,90	5	4,46	5	4,55	1	0,93	4	5,6
1,01 - 1,50	98	122,42	42	50,80	41	51,50	23	29,49	12	14,50	9	11,67	6	7,95	6	7,94	4	5,6
1,51 - 2,00	49	84,74	27	47,42	16	28,34	15	25,81	14	25,05	9	15,71	11	20,12	3	5,41	6	10,3
2,01 - 2,50	40	90,04	18	40,27	13	29,20	15	33,91	4	8,48	11	25,59	3	6,83	—	—	4	8,9
2,51 - 3,00	28	77,87	14	37,64	10	28,41	2	5,35	10	26,74	2	5,69	2	5,19	3	8,22	1	2,6
3,01 - 3,50	20	64,83	14	45,48	4	13,24	3	9,92	5	17,00	2	6,59	2	6,36	1	3,10	3	9,8
3,51 - 4,00	12	44,82	4	14,83	3	10,82	2	7,84	3	11,31	1	3,95	3	11,59	3	11,41	1	3,9
4,01 - 4,50	9	38,18	7	29,90	2	8,35	6	25,92	2	8,61	3	13,18	2	8,49	2	8,96	1	4,1
4,51 - 5,00	9	42,84	4	18,84	8	38,49	5	24,13	1	4,60	2	9,57	1	4,53	2	9,25	—	—
5,01 - 7,50	29	177,14	15	91,20	10	63,52	12	71,34	6	34,79	3	18,62	3	17,51	2	10,99	2	11,7
7,51 - 10,00	24	209,51	4	35,64	4	34,23	6	51,27	8	69,30	3	24,79	—	—	—	—	—	—
10,01 - 12,50	9	101,29	7	82,28	9	104,03	3	35,83	1	11,59	—	—	—	—	2	20,60	1	11,3
12,51 - 15,00	9	120,93	3	39,48	4	57,76	1	14,19	1	13,75	3	40,81	—	—	1	13,11	—	—
15,01 - 20,00	8	134,65	4	69,49	2	38,73	2	33,40	2	38,92	—	—	2	32,70	—	—	—	—
20,01 - 25,00	3	65,51	1	20,93	4	87,63	1	23,12	—	—	—	—	—	—	1	21,00	—	—
25,01 - 30,00	9	243,70	1	28,74	—	—	—	—	1	29,55	2	53,37	1	28,00	—	—	—	—
30,01 - 40,00	11	374,85	3	104,37	3	98,63	2	69,10	—	—	2	65,81	—	—	—	—	1	36,0
40,01 - 50,00	9	392,55	1	50,00	—	—	2	89,55	2	86,15	—	—	1	40,76	—	—	—	—
50,01 - 75,00	13	797,78	—	—	1	50,37	1	72,54	1	51,63	1	72,57	—	—	1	72,24	1	52,0
75,01 - 100,00	13	1.115,54	2	179,37	—	—	1	90,03	1	80,97	—	—	—	—	—	—	1	77,0
100,01 - 150,00	5	595,37	—	—	2	269,85	1	149,54	1	150,00	—	—	—	—	—	—	—	—
150,01 - 200,00	4	685,82	1	173,27	—	—	—	—	2	332,61	—	—	1	158,13	—			

Segue Tav. 7 — Aziende per classe di superficie

Superf.
Segue B — PER FORM

CLASSI DI SUPERFICIE DELLE AZIENDE Ettari	AZIENDE COSTI- TUIE DA UN UNICO CORPO		AZIENDE I CUI TERRENI SONO															
			2		3		4		5		6		7		8		9	
	Aziende	Superficie	Aziende	Superficie	Aziende	Superficie	Aziende	Superficie	Aziende	Superficie	Aziende	Superficie	Aziende	Superficie	Aziende	Superficie	Aziende	Superficie
Fino a 0,10	—	—	—	—	—	—	—	—	—	—	—	—	—	—	—	—	—	—
0,11 - 0,20	—	—	—	—	—	—	—	—	—	—	—	—	—	—	—	—	—	—
0,21 - 0,30	—	—	—	—	—	—	—	—	—	—	—	—	—	—	—	—	—	—
0,31 - 0,40	—	—	—	—	—	—	—	—	—	—	—	—	—	—	—	—	—	—
0,41 - 0,50	—	—	—	—	—	—	—	—	—	—	—	—	—	—	—	—	—	—
0,51 - 0,75	—	—	—	—	—	—	—	—	—	—	—	—	—	—	—	—	—	—
0,76 - 1,00	27	24,58	10	9,51	2	1,88	2	1,87	—	—	—	—	—	—	—	—	—	—
1,01 - 1,50	68	86,86	31	39,45	22	27,92	2	2,32	—	—	2	2,87	1	1,50	2	2,71	2	2,
1,51 - 2,00	63	112,66	41	75,88	13	23,91	14	25,28	3	5,27	4	7,28	—	—	1	1,99	1	2,
2,01 - 2,50	48	108,95	27	62,39	18	40,69	5	11,39	3	6,57	2	4,47	5	11,34	—	—	—	—
2,51 - 3,00	43	119,65	26	71,91	15	42,19	9	24,68	3	7,96	2	5,08	3	7,98	—	—	—	—
3,01 - 3,50	21	68,57	25	80,21	12	39,89	4	12,55	3	9,73	2	6,63	1	3,45	1	3,32	—	—
3,51 - 4,00	26	99,25	9	34,25	16	61,51	6	23,01	4	15,35	6	22,06	1	3,98	—	—	—	—
4,01 - 4,50	14	59,85	11	47,30	7	28,88	4	16,75	5	20,95	1	4,20	1	4,05	1	4,15	1	4,
4,51 - 5,00	6	28,96	6	28,79	9	43,77	2	9,51	3	14,29	1	5,00	1	4,80	1	4,70	3	14,
5,01 - 7,50	14	81,97	15	87,58	17	102,05	8	51,25	6	36,59	9	53,10	1	7,16	5	31,40	1	6,
7,51 - 10,00	9	78,05	5	43,84	7	59,43	7	60,49	2	18,49	—	—	3	27,00	1	7,63	2	16,
10,01 - 12,50	1	10,45	4	41,59	2	21,34	3	32,92	4	45,20	2	21,84	1	11,93	—	—	—	—
12,51 - 15,00	2	27,96	1	12,92	—	—	2	27,75	—	—	2	26,25	1	14,28	1	15,00	1	12,
15,01 - 20,00	—	—	—	—	3	53,15	3	49,75	—	—	—	—	1	18,20	1	19,82	—	—
20,01 - 25,00	—	—	—	—	—	—	1	22,45	2	41,78	1	20,17	1	21,32	—	—	1	22,
25,01 - 30,00	—	—	—	—	—	—	—	—	—	—	1	26,35	—	—	—	—	1	26,
30,01 - 40,00	2	66,85	1	32,80	—	—	—	—	1	34,84	—	—	—	—	—	—	—	—
40,01 - 50,00	—	—	—	—	—	—	—	—	—	—	—	—	—	—	—	—	—	—
50,01 - 75,00	—	—	—	—	—	—	1	62,25	—	—	1	53,64	1	59,36	—	—	—	—
75,01 - 100,00	—	—	—	—	—	—	—	—	—	—	—	—	—	—	—	—	—	—
100,01 - 150,00	—	—	—	—	—	—	—	—	—	—	—	—	—	—	—	—	—	—
150,01 - 200,00	—	—	—	—	—	—	—	—	—	—	—	—	—	—	—	—	—	—
200,01 - 250,00	—	—	—	—	—	—	—	—	—	—	—	—	—	—	—	—	—	—
250,01 - 500,00	—	—	—	—	—	—	—	—	—	—	—	—	—	—	—	—	—	—
500,01 - 1.000,00	—	—	—	—	—	—	—	—	—	—	—	—	—	—	—	—	—	—
1.000,01 - 2.500,00	—	—	—	—	—	—	—	—	—	—	—	—	—	—	—	—	—	—
oltre 2.500	—	—	—	—	—	—	—	—	—	—	—	—	—	—	—	—	—	—
TOTALE	344	974,61	212	668,42	143	546,61	73	434,22	39	257,02	36	258,94	22	196,35	14	90,72	13	10,

CONDUZIONE A COLON

ALTRA FO.

Fino a 0,10	15	1,12	1	0,10	—	—	—	—	—	—	—	—	—	—	—	—	—	—
0,11 - 0,20	37	5,90	4	0,67	2	0,30	1	0,14	—	—	—	—	—	—	—	—	—	—
0,21 - 0,30	42	11,16	9	2,45	2	0,45	2	0,55	1	0,29	—	—	—	—	—	—	—	—
0,31 - 0,40	39	14,28	3	1,16	4	1,48	—	—	—	—	—	—	—	—	—	—	—	—
0,41 - 0,50	38	17,80	12	5,70	5	2,43	1	0,50	2	0,97	1	0,42	1	0,45	—	—	—	—
0,51 - 0,75	52	33,26	25	15,37	11	7,12	3	1,95	2	1,14	2	1,45	1	0,60	—	—	—	—
0,76 - 1,00	38	32,79	13	11,61	8	6,97	5	4,42	2	1,88	1	0,84	—	—	—	—	—	—
1,01 - 1,50	29	35,15	29	36,18	19	23,49	8	9,48	3	3,77	—	—	—	—	—	—	—	—
1,51 - 2,00	18	30,97	13	22,96	7	12,31	3	5,34	3	5,34	2	3,48	4	7,67	—	—	2	—
2,01 - 2,50	5	11,72	16	36,58	5	11,49	3	6,60	6	14,26	—	—	—	—	—	—	—	—
2,51 - 3,00	12	33,68	6	16,57	8	22,41	1	2,51	3	8,68	4	11,48	3	8,56	—	—	—	—
3,01 - 3,50	3	9,51	5	16,46	1	3,34	—	—	1	3,24	—	—	—	—	—	—	1	—
3,51 - 4,00	—	—	2	7,37	1	3,52	1	3,60	2	7,20	1	3,86	—	—	—	—	—	—
4,01 - 4,50	2	8,60	2	8,74	1	4,35	2	8,57	—	—	—	—	—	—	—	—	—	—
4,51 - 5,00	2	9,60	1	4,75	1	4,60	—	—	—	—	1	4,59	—	—	1	4,32	1	—
5,01 - 7,50	3	20,45	5	29,44	4	26,73	2	11,96	—	—	1	6,06	4	23,01	1	5,95	—	—
7,51 - 10,00	1	8,10	2	17,88	1	7,81	1	9,94	1	7,53	1	7,61	1	7,80	—	—	2	1
10,01 - 12,50	—	—	2	21,60	—	—	—	—	1	11,68	—	—	—	—	1	10,58	1	1
12,51 - 15,00	1	13,73	1	13,50	—	—	—	—	—	—	—	—	—	—	—	—	—	—
15,01 - 20,00	—	—	—	—	—	—	—	—	1	15,48	—	—	—	—	—	—	—	—
20,01 - 25,00	—	—	—	—	—	—	—	—	1	23,65	—	—	—	—	—	—	—	—
25,01 - 30,00	—	—	—	—	—	—	1	26,87	—	—	—	—	—	—	—	—	—	—
30,01 - 40,00	—	—	—	—	—	—	—	—	—	—	—	—	—	—	—	—	—	—
40,01 - 50,00	—	—	—	—	—	—	—	—	—	—	—	—	—	—	—	—	—	—
50,01 - 75,00	—	—	—	—	—	—	—	—	—	—	—	—	—	—	—	—	—	—
75,01 - 100,00	—	—	—	—	—	—	—	—	—	—	—	—	—	—	—	—	—	—
100,01 - 150,00	—	—	—	—	—	—	—	—	—	—	—	—	—	—	—	—	—	—
150,01 - 200,00	—	—	—	—	—	—	—	—	—	—	—	—	—	—	—	—	—	—
200,01 - 250,00	—	—	—	—	—	—	—	—	—	—	—	—	—	—	—	—	—	—
250,01 - 500,00	—	—	—	—	—	—	—	—	—	—	—	—	—	—	—	—	—	—
500,01 - 1.000,00	—	—	—	—	—	—	—	—	—	—	—	—	—	—	—	—	—	—
1.000,01 - 2.500,00	—	—	—	—	—	—	—	—	—	—	—	—	—	—	—	—	—	—
oltre 2.500	—	—	—	—	—	—	—	—	—	—	—	—	—	—	—	—	—	—
TOTALE	337	297,82	151	269,09	80	138,80	34	92,43	29	105,11	14	39,79	14	48,09	3	20,85	7	—

immersione in corpi di terreno

METRICA

IMMERSI IN CORPI																	TOTALE			
10			11 - 15			16 - 20			21 - 25			26 - 50			oltre 50			Aziende	Corpi	Superficie
Superficie	Aziende	Corpi	Superficie	Aziende	Corpi	Superficie	Aziende	Corpi	Superficie	Aziende	Corpi	Superficie	Aziende	Corpi	Superficie					
---	---	---	---	---	---	---	---	---	---	---	---	---	---	---	---	---	369	511	26,52	
---	---	---	---	---	---	---	---	---	---	---	---	---	---	---	---	---	549	858	88,34	
---	2	23	0,52	---	---	---	---	---	---	---	---	---	---	---	---	510	966	136,36		
---	1	12	0,40	---	---	---	---	---	---	---	---	---	---	---	---	416	844	152,84		
1	1,90	1	0,50	---	---	---	---	---	---	---	---	---	---	---	---	511	1.171	241,96		
1	2,43	5	3,21	2	38	1,32	1	22	0,60	---	---	---	---	---	---	844	2.149	532,95		
3	12,43	13	11,53	5	86	4,69	---	---	---	---	---	---	---	---	---	1.023	2.998	923,17		
3	46,43	50	64,40	20	354	24,82	9	203	11,23	4	120	5,15	---	---	---	1.761	6.355	2.263,66		
3	72,39	79	144,06	34	616	61,20	13	298	23,93	11	359	20,06	---	---	---	1.578	7.188	2.838,28		
1	115,66	99	1.281	221,04	48	872	111,55	11	245	24,85	17	583	38,86	1	108	2,30	1.212	6.924	2.763,68	
9	107,63	99	1.281	274,16	43	775	120,83	28	650	78,05	23	720	65,52	3	170	8,69	1.239	7.613	3.466,68	
8	191,01	117	1.511	386,98	52	932	170,34	31	726	100,60	46	1.542	151,38	5	332	16,73	1.033	8.410	3.395,90	
6	174,82	110	1.430	415,22	53	975	198,47	29	668	109,53	55	1.932	209,08	3	171	11,32	944	8.143	3.581,84	
6	196,61	99	1.291	423,25	57	1.042	244,78	30	704	128,33	56	1.900	239,13	10	616	42,13	788	7.956	3.372,75	
9	235,46	85	1.095	407,05	61	1.117	291,50	20	474	95,87	66	2.275	315,22	8	475	38,09	826	8.118	3.964,58	
5	956,41	330	4.336	2.055,03	222	4.098	1.371,94	129	3.001	813,09	285	10.146	1.766,25	85	6.001	543,33	2.599	34.986	16.058,38	
0	697,20	198	2.624	1.729,95	142	2.595	1.227,51	96	2.253	834,55	278	10.338	2.428,30	113	8.460	982,45	1.611	29.856	14.036,60	
9	548,66	112	1.501	1.247,23	93	1.713	1.032,74	49	1.168	546,72	181	6.829	2.001,55	92	7.291	1.039,82	959	20.550	10.691,64	
3	453,83	78	1.049	1.056,91	49	926	674,01	38	892	523,98	100	3.719	1.362,90	88	7.584	1.215,38	632	15.371	8.645,77	
1	521,01	74	1.003	1.261,84	62	1.148	1.041,65	45	1.047	774,77	84	3.098	1.449,96	113	9.440	1.925,95	693	17.060	11.945,14	
3	291,68	36	479	795,63	18	341	403,11	12	292	270,09	56	2.055	1.237,34	47	4.615	1.048,05	294	8.331	6.529,64	
3	76,50	22	295	606,79	12	233	327,20	12	279	325,39	20	764	550,37	41	4.158	1.117,72	161	5.923	4.400,73	
5	168,74	17	235	615,40	10	191	355,61	7	169	251,57	16	647	516,05	31	3.320	1.049,18	152	4.813	5.208,48	
2	97,19	---	---	---	1	20	46,79	1	22	47,58	7	241	316,03	11	1.189	484,22	54	1.572	2.411,70	
---	---	3	39	177,51	2	40	112,46	3	71	160,68	4	156	245,38	8	1.056	455,55	66	1.490	3.917,15	
---	---	---	---	---	1	20	76,00	---	---	---	---	---	---	1	82	83,00	24	155	2.039,40	
---	---	2	27	251,75	---	---	---	1	25	140,00	---	---	---	1	140	132,42	14	218	1.819,54	
---	---	---	---	---	1	18	190,00	---	---	---	---	---	---	1	120	151,31	9	154	1.533,01	
---	---	---	---	---	---	---	---	---	---	---	---	---	---	---	---	---	3	11	682,14	
1	383,94	2	29	898,72	---	---	---	---	---	---	---	---	---	---	---	---	17	60	5.741,59	
1	626,18	---	---	---	---	---	---	---	---	---	---	---	---	---	---	---	3	13	2.210,07	
---	---	---	---	---	1	20	2.133,54	---	---	---	1	30	1.066,69	---	---	---	4	52	5.937,55	
---	---	---	---	---	---	---	---	---	---	---	1	40	2.806,05	---	---	---	1	40	2.806,05	
59	5.978,11	1.634	21.426	13.049,08	989	18.170	10.222,06	565	13.209	5.261,41	1.311	47.494	16.791,27	662	55.328	10.347,64	20.899	210.853	134.364,09	

N A

---	---	---	---	---	---	---	---	---	---	---	---	---	---	---	---	---	545	654	37,74	
---	---	---	---	---	---	---	---	---	---	---	---	---	---	---	---	---	840	1.163	131,81	
---	---	---	---	---	---	---	---	---	---	---	---	---	---	---	---	---	713	1.182	183,73	
---	---	---	---	---	---	---	---	---	---	---	---	---	---	---	---	---	532	998	189,22	
1	0,47	1	14	0,42	---	---	---	---	---	---	---	---	---	---	---	---	540	1.115	248,07	
1	0,65	1	15	0,65	---	---	---	---	---	---	---	---	---	---	---	---	1.008	2.426	631,99	
9	7,95	9	106	8,15	1	16	1,00	---	---	---	---	---	---	---	---	---	917	2.770	813,64	
32	40,98	48	621	60,27	7	121	8,93	---	---	---	---	---	---	---	---	---	1.554	6.052	1.956,72	
50	87,22	73	916	129,56	15	258	26,39	2	42	3,80	2	52	3,63	---	---	1.189	5.738	2.100,52		
48	108,60	68	855	155,86	21	375	46,45	3	72	6,99	1	26	2,39	---	---	998	5.364	2.262,70		
39	107,63	80	1.013	220,82	20	347	55,37	5	114	13,58	1	31	2,56	---	---	809	4.621	2.229,61		
34	112,49	88	1.122	290,10	30	529	96,54	7	169	22,96	3	82	9,73	---	---	593	4.132	1.936,01		
34	126,67	75	960	281,30	23	402	86,71	8	187	30,53	3	88	11,10	2	111	7,39	488	3.705	1.831,56	
25	106,78	58	756	247,21	26	458	110,79	11	260	47,00	8	264	34,52	---	---	392	3.239	1.667,70		
25	119,35	51	660	241,78	18	312	86,46	5	115	23,67	10	333	47,56	---	---	286	2.512	1.359,82		
56	333,31	117	1.512	697,81	74	1.329	454,47	22	522	130,03	21	715	129,11	---	---	669	6.447	4.041,74		
15	127,25	40	531	350,23	22	397	194,84	10	232	87,30	14	474	120,47	---	---	231	2.412	1.991,58		
8	90,45	11	149	122,30	10	196	109,10	3	71	31,98	5	157	54,40	---	---	85	892	940,81		
3	40,08	5	58	65,42	---	---	---	---	---	---	---	---	---	---	---	---	37	286	493,60	
---	---	11	144	196,32	4	74	65,91	---	---	---	---	---	---	---	---	---	31	348	539,31	
3	67,64	---	---	---	2	40	45,32	1	25	20,06	1	42	20,95	---	---	14	163	317,02		
---	---	---	---	---	1	18	26,97	---	---	---	---	---	---	---	---	---	4	27	109,42	
1	35,66	---	---	---	---	---	---	---	---	---	---	---	---	---	---	---	8	25	261,96	
---	---	---	---	---	---	---	---	---	---	---	---	---	---	---	---	---	5	21	227,95	
---	---	---	---	---	---	---	---	---	---	---	---	---	---	---	---	---	4	34	244,72	
---	---	---	---	---	---	---	---	---	---	---	---	---	---	---	---	---	1	1	83,71	
---	---	---	---	---	---	---	---	---	---	---	---	---	---	---	---	---	2	110	234,08	
---	---	---	---	---	---	---	---	---	---	---	---	---	---	---	---	---	1	78	168,31	
1	212,15	---	---	---	---	---	---	---	---	---	---	---	---	---	---	---	2	85	326,44	
---	---	1	15	266,51	---	---	---	---	---	---	---	---	---	---	---	---	1	10	212,15	
---	---	---	---	---	---	---	---	---	---	---	---	---	---	---	---	---	1	15	266,51	
---	---	---	---	---	---	---	---	---	---	---	---	---	---	---	---	---	---	---	---	---
385	1.725,33	737	9.447	3.334,71	274	4.872	1.415,25	77	1.809	417,90	74	2.429	559,54	4	298	299,78	12.499	56.547	27.871,84	

TAV. 8 — Aziende per classe di superficie e principali coltivazioni praticate (a)

Superficie in ettari
A - TOTALE

CLASSI DI SUPERFICIE DELLE AZIENDE <i>Ettari</i>	TOTALE		AZIENDE CHE PRATICANO LA COLTIVAZIONE DI													
	Aziende	Superficie	Frumento			Foraggiere						Viti				
			Aziende	Superficie		Prati avvicendati ed erbai			Prati permanenti e pascoli			Coltura specializzata (vigneto)		Coltura promiscua		
				totale delle aziende	a frumento	Aziende	totale delle aziende	a prati avvicen- dati ed erbai	Aziende	totale delle aziende	a prati perma- nenti e pascoli	Aziende	totale delle aziende	a vigneto	Aziende	Superficie totale delle aziende
Fino a 0,10	914	64,26	6	0,46	0,16	19	1,36	0,89	233	17,55	12,99	68	5,05	2,88	120	9,18
0,11 - 0,20	1.389	220,15	15	2,61	0,67	34	5,67	2,55	430	69,61	45,25	127	20,50	7,98	278	45,48
0,21 - 0,30	1.223	320,09	19	4,88	1,22	40	10,55	3,79	488	128,73	75,54	147	38,38	12,48	283	75,17
0,31 - 0,40	948	342,06	25	9,02	1,47	42	14,99	3,99	389	141,56	80,66	128	46,27	15,84	238	87,13
0,41 - 0,50	1.051	490,03	37	17,56	3,01	57	26,53	4,87	460	216,44	108,96	156	73,10	20,25	290	136,02
0,51 - 0,75	1.852	1.164,94	66	42,48	5,74	137	86,65	19,44	909	574,77	275,55	269	169,76	38,20	546	347,98
0,76 - 1,00	1.940	1.736,81	118	107,80	11,19	185	166,35	30,11	1.115	1.004,62	458,31	316	283,12	53,06	673	608,92
1,01 - 1,50	3.315	4.220,38	243	311,18	127,12	419	532,34	79,63	2.075	2.657,35	1.157,86	636	813,24	116,48	1.116	1.436,19
1,51 - 2,00	2.767	4.938,80	296	534,85	39,38	399	711,96	85,92	1.951	3.490,90	1.461,16	609	1.083,32	138,68	978	1.765,67
2,01 - 2,50	2.210	5.026,38	258	591,77	32,44	429	977,08	94,86	1.591	3.622,23	1.457,35	556	1.267,42	134,61	717	1.635,51
2,51 - 3,00	2.048	5.696,29	313	879,18	241,85	444	1.238,62	129,57	1.558	4.342,44	1.663,05	533	1.479,82	142,53	714	1.998,00
3,01 - 3,50	1.626	5.331,91	282	928,00	42,89	416	1.363,90	114,71	1.301	4.274,42	1.699,75	442	1.447,66	118,40	532	1.743,33
3,51 - 4,00	1.432	5.413,40	308	1.170,23	50,06	356	1.349,20	102,37	1.199	4.536,40	1.728,87	431	1.624,66	125,91	467	1.767,92
4,01 - 4,50	1.180	5.040,45	253	1.081,73	42,47	316	1.352,37	106,89	987	4.219,42	1.686,67	333	1.416,76	94,64	362	1.549,18
4,51 - 5,00	1.112	5.324,40	284	1.359,19	54,45	364	1.739,46	125,73	952	4.557,87	1.806,67	308	1.469,07	88,69	350	1.677,52
5,01 - 7,50	3.268	20.100,12	997	6.211,69	193,65	1.100	6.783,94	399,73	2.875	17.705,60	6.955,51	822	4.989,26	322,15	979	6.000,39
7,51 - 10,00	1.842	16.028,18	734	6.397,48	192,97	670	5.830,56	277,31	1.667	14.511,42	5.802,94	383	3.326,33	156,45	454	3.947,19
10,01 - 12,50	1.044	11.632,45	473	5.295,22	142,77	439	4.887,31	238,04	970	10.807,46	4.155,36	152	1.675,92	77,50	227	2.529,83
12,51 - 15,00	669	9.139,37	339	4.638,20	102,81	302	4.137,28	172,61	625	8.546,46	3.396,08	92	1.251,81	42,25	126	1.709,51
15,01 - 20,00	724	12.484,45	367	6.303,28	125,96	308	5.281,16	188,98	692	11.938,26	4.413,72	104	1.787,92	54,68	149	2.590,62
20,01 - 25,00	308	6.846,66	168	3.731,02	79,95	131	2.929,33	68,36	289	6.426,59	2.257,89	39	871,72	24,01	61	1.360,68
25,01 - 30,00	165	4.510,15	87	2.391,87	37,80	82	2.252,36	48,21	157	4.291,11	1.529,02	13	359,63	11,82	30	817,39
30,01 - 40,00	160	5.470,44	79	2.700,76	43,71	73	2.515,73	53,26	147	5.025,82	1.731,81	21	728,91	12,06	34	1.180,94
40,01 - 50,00	59	2.639,65	18	807,56	8,19	17	752,55	17,15	49	2.179,91	714,13	7	320,06	5,88	8	382,82
50,01 - 75,00	70	4.161,87	23	1.319,11	15,38	25	1.426,44	17,89	64	3.778,56	1.449,24	3	197,36	4,65	14	811,65
75,01 - 100,00	25	2.123,11	4	327,76	3,44	4	338,65	12,53	18	1.517,84	788,43	1	96,39	0,12	2	187,64
100,01 - 150,00	16	2.053,62	2	220,91	0,30	2	273,26	0,65	12	1.587,73	744,73	2	240,61	2,09	3	361,75
150,01 - 200,00	11	1.859,45	—	—	—	—	—	—	8	1.342,12	862,75	—	—	—	—	—
200,01 - 250,00	4	894,29	—	—	—	—	—	—	4	894,29	209,33	—	—	—	—	—
250,01 - 500,00	18	6.008,10	1	287,63	0,15	2	738,36	0,70	16	5.413,59	2.355,88	—	—	—	1	287,63
500,01 - 1.000,00	3	2.210,07	—	—	—	1	671,02	0,08	3	2.210,07	704,70	1	671,02	0,61	—	—
1.000,01 - 2.500,00	4	5.937,55	1	2.133,54	2,06	1	2.133,54	3,41	4	5.937,55	1.914,79	—	—	—	—	—
oltre 2.500	1	2.806,05	—	—	—	—	—	—	1	2.806,05	1.909,96	—	—	—	—	—
TOTALE	33.398	162.235,93	5.816	49.806,97	1.603,26	6.814	50.528,52	2.404,23	23.239	140.774,74	55.614,91	6.699	27.755,07	1.824,90	9.752	37.051,24

(a) Cfr. Avvertenze particolari.

Seque Tav. 8 — Aziende per classe di superficie e principali coltivazioni praticate

Superficie in ettari

B — PER FORMA DI CONDUZIONE

CLASSI DI SUPERFICIE DELLE AZIENDE <i>Ettari</i>	TOTALE		AZIENDE CHE PRATICANO LA COLTIVAZIONE DI											
	Aziende	Superficie	Frumento			Foraggere						Vite		
			Aziende	Superficie		Prati avvicinati ed erbai		Prati permanenti e pascoli		Coltura specializzata (vigneto)		Coltura promiscua		
				Aziende	totale delle aziende	a frumento	Aziende	totale delle aziende	a prati avvicinati ed erbai	Aziende	totale delle aziende	a prati permanenti e pascoli	Aziende	totale delle aziende

CONDUZIONE DIRETTA DEL COLTIVATORE

Fino a 0,10	811	56,92	5	0,36	0,12	15	1,08	0,65	204	15,50	11,14	65	4,83	2,80	110	8,38
0,11 - 0,20	1.148	181,90	15	2,61	0,67	29	4,83	2,05	375	60,92	37,80	114	18,34	7,07	248	40,64
0,21 - 0,30	970	254,50	19	4,88	1,22	33	8,71	2,98	406	107,51	60,74	127	33,09	10,09	246	65,56
0,31 - 0,40	769	278,07	22	7,87	1,23	39	13,95	3,58	336	122,79	66,79	106	38,32	12,85	204	74,93
0,41 - 0,50	853	398,45	34	16,16	2,71	53	24,66	4,31	403	190,00	92,65	136	63,57	16,21	248	116,49
0,51 - 0,75	1.546	974,00	59	37,88	4,65	123	78,04	17,57	802	506,80	234,42	237	149,15	31,52	489	312,03
0,76 - 1,00	1.681	1.506,26	114	104,38	10,74	172	154,94	28,07	1.026	924,34	418,42	273	244,59	41,06	608	550,17
1,01 - 1,50	2.840	3.623,00	224	286,65	123,82	391	497,45	73,89	1.878	2.409,48	1.041,13	563	720,82	98,58	996	1.283,87
1,51 - 2,00	2.400	4.284,49	271	489,20	35,21	374	666,05	82,25	1.790	3.205,76	1.348,63	521	924,63	110,26	863	1.558,08
2,01 - 2,50	1.940	4.412,63	241	553,22	30,33	400	910,62	86,85	1.479	3.367,45	1.361,56	486	1.106,78	106,56	643	1.468,27
2,51 - 3,00	1.817	5.056,35	286	803,01	237,47	413	1.151,22	118,24	1.455	4.056,95	1.562,78	467	1.298,63	116,01	638	1.785,58
3,01 - 3,50	1.472	4.829,98	272	894,97	40,94	394	1.291,00	106,74	1.227	4.032,33	1.628,82	399	1.307,40	100,01	483	1.583,65
3,51 - 4,00	1.311	4.955,99	297	1.127,25	48,56	342	1.295,54	97,67	1.131	4.279,80	1.652,66	382	1.438,57	103,67	433	1.638,40
4,01 - 4,50	1.082	4.622,85	246	1.052,39	40,74	303	1.297,44	99,89	940	4.019,14	1.620,49	304	1.293,48	81,38	337	1.444,22
4,51 - 5,00	1.029	4.927,02	276	1.320,55	53,30	352	1.681,87	117,96	904	4.327,79	1.720,95	287	1.368,48	81,11	330	1.581,20
5,01 - 7,50	3.046	18.707,98	953	5.944,82	181,44	1.073	6.619,52	389,91	2.730	16.822,65	6.684,51	752	4.559,56	272,96	923	5.663,54
7,51 - 10,00	1.711	14.897,35	708	6.176,30	185,87	645	5.617,84	269,34	1.574	13.711,21	5.532,54	345	2.997,47	132,37	423	3.681,73
10,01 - 12,50	973	10.838,76	461	5.163,63	139,24	425	4.735,88	223,26	919	10.237,97	3.997,93	136	1.501,75	66,66	210	2.342,74
12,51 - 15,00	621	8.486,95	324	4.435,57	97,26	288	3.946,49	165,87	589	8.055,85	3.178,33	88	1.196,06	40,81	115	1.557,77
15,01 - 20,00	678	11.682,77	355	6.094,95	121,73	296	5.068,19	181,77	657	11.320,72	4.202,44	94	1.618,88	51,03	138	2.404,22
20,01 - 25,00	284	6.321,00	163	3.621,47	78,30	125	2.796,63	66,01	270	6.009,53	2.100,70	36	803,67	21,31	56	1.253,25
25,01 - 30,00	139	3.795,35	81	2.225,57	36,49	78	2.142,36	47,01	137	3.740,98	1.344,06	12	329,68	11,72	25	685,57
30,01 - 40,00	131	4.483,29	74	2.527,71	42,31	68	2.337,40	51,60	127	4.339,87	1.435,23	19	663,19	9,41	29	1.002,61
40,01 - 50,00	42	1.880,97	18	807,56	8,19	17	752,55	17,15	36	1.606,40	413,91	7	320,06	5,88	7	334,27
50,01 - 75,00	47	2.755,15	21	1.206,11	14,84	23	1.313,44	16,91	44	2.570,57	762,75	2	135,11	0,55	10	580,02
75,01 - 100,00	7	579,63	4	327,76	3,44	4	338,65	12,53	7	579,63	187,57	—	—	—	2	187,64
100,01 - 150,00	2	240,61	1	110,00	0,15	—	—	—	2	240,61	64,61	1	130,61	1,99	1	110,00
150,01 - 200,00	—	—	—	—	—	—	—	—	—	—	—	—	—	—	—	—
200,01 - 250,00	—	—	—	—	—	—	—	—	—	—	—	—	—	—	—	—
250,01 - 500,00	1	287,63	1	287,63	0,15	1	287,63	0,20	1	287,63	117,80	—	—	—	1	287,63
500,01 - 1.000,00	—	—	—	—	—	—	—	—	—	—	—	—	—	—	—	—
1.000,01 - 2.500,00	—	—	—	—	—	—	—	—	—	—	—	—	—	—	—	—
oltre 2.500	—	—	—	—	—	—	—	—	—	—	—	—	—	—	—	—
TOTALE	29.345	125.319,85	5.545	45.630,46	1.541,12	6.476	45.033,98	2.284,26	21.449	111.150,18	42.881,36	5.959	24.266,72	1.533,87	8.816	33.602,46

CONDUZIONE CON SALARIATI E/O COMPARTICIPANTI

Fino a 0,10	87	6,52	—	—	—	4	0,28	0,24	29	2,05	1,85	2	0,12	0,06	3	0,26
0,11 - 0,20	197	31,24	—	—	—	4	0,69	0,45	52	8,16	7,22	4	0,68	0,42	20	3,22
0,21 - 0,30	197	50,69	—	—	—	3	0,71	0,54	80	20,73	14,69	4	1,08	0,47	19	4,89
0,31 - 0,40	133	47,07	1	0,35	0,06	2	0,66	0,36	50	17,71	13,53	11	3,84	1,04	13	4,49
0,41 - 0,50	138	63,31	—	—	—	2	0,96	0,46	47	21,61	14,61	5	2,29	0,69	16	7,39
0,51 - 0,75	209	129,54	—	—	—	3	1,73	0,87	94	59,52	38,79	5	3,30	0,90	19	11,71
0,76 - 1,00	151	134,20	1	0,89	0,10	—	—	—	75	67,61	36,21	7	6,28	0,91	19	16,91
1,01 - 1,50	256	321,56	5	6,32	0,92	6	7,56	2,95	154	193,85	104,44	11	13,69	1,78	17	21,31
1,51 - 2,00	169	296,73	3	5,46	0,17	1	1,55	0,10	112	197,69	94,66	3	5,92	0,95	18	31,73
2,01 - 2,50	124	280,73	1	2,02	0,05	7	15,80	3,22	66	149,92	78,48	17	39,10	5,84	8	18,08
2,51 - 3,00	88	242,26	2	5,50	0,06	5	13,86	1,52	56	154,36	76,45	8	21,25	2,65	11	30,67
3,01 - 3,50	68	221,41	1	3,32	0,10	4	12,59	3,80	39	127,12	55,37	2	6,32	0,61	6	18,92
3,51 - 4,00	42	157,58	—	—	—	2	7,54	0,80	26	97,64	43,05	5	19,13	0,67	4	14,62
4,01 - 4,50	40	171,70	2	8,36	0,28	2	8,42	3,16	25	107,72	47,79	6	25,57	2,27	1	4,44
4,51 - 5,00	42	200,41	—	—	—	1	4,90	4,00	26	124,14	69,08	1	5,00	0,08	4	18,92
5,01 - 7,50	114	693,73	9	52,41	2,76	6	34,82	3,80	80	482,71	194,52	5	27,85	1,25	8	46,60
7,51 - 10,00	70	608,33	2	17,86	0,80	3	23,91	1,05	51	440,67	197,19	3	24,81	0,75	4	33,31
10,01 - 12,50	42	477,94	3	32,36	0,49	2	21,69	10,65	29	331,27	116,98	2	23,29	0,28	4	44,43
12,51 - 15,00	27	367,44	2	27,21	0,24	2	28,10	2,35	18	246,79	152,31	1	13,89	1,00	1	14,22
15,01 - 20,00	31	541,84	4	71,47	1,23	4	71,91	1,47	23	409,38	172,51	3	52,40	1,15	3	50,25
20,01 - 25,00	14	307,48	—	—	—	—	—	—	12	263,19	118,10	—	—	—	—	—
25,01 - 30,00	20	548,93	1	27,30	0,10	1	27,30	0,05	14	384,26	120,98	—	—	—	2	50,87
30,01 - 40,00	23	779,10	1	30,72	0,50	1	36,00	0,50	15	513,56	273,30	—	—	—	1	36,00
40,01 - 50,00	17	758,68	—	—	—	—	—	—	13	573,51	300,22	—	—	—	1	48,55
50,01 - 75,00	20	1.231,47	—	—	—	—	—	—	17	1.032,74	655,09	—	—	—	2	118,63
75,01 - 100,00	18	1.543,48	—	—	—	—	—	—	11	938,21	600,86	1	96,39	0,12	—	—
100,01 - 150,00	12	1.569,68	—	—	—	1	140,84	0,35	9	1.214,70	620,47	1	110,00	0,10	1	140,84
150,01 - 200,00	10	1.669,45	—	—	—	—	—	—	7	1.152,12	695,75	—	—	—	—	—
200,01 - 250,00																

Segue Tav. 8 — Aziende per classe di superficie e principali coltivazioni praticate

Superficie in ettari
Segue B — PER FORMA DI CONDUZIONE

CLASSI DI SUPERFICIE DELLE AZIENDE <i>Ettari</i>	TOTALE		AZIENDE CHE PRATICANO LA COLTIVAZIONE DI											
	Aziende	Superficie	Frumento			Foraggiere						Vite		
			Aziende	Superficie		Prati avvicendati ed erbai		Prati permanenti e pascoli		Coltura specializzata (vigneto)		Coltura promiscua		
				totale delle aziende	a frumento	Aziende	totale delle aziende	a prati avvicendati ed erbai	Aziende	totale delle aziende	a prati permanenti e pascoli		Aziende	totale delle aziende

CONDUZIONE A COLONIA PARZIARIA APPODERATA

Fino a 0,10	—	—	—	—	—	—	—	—	—	—	—	—	—	—	—	—	—
0,11 - 0,20	—	—	—	—	—	—	—	—	—	—	—	—	—	—	—	—	—
0,21 - 0,30	—	—	—	—	—	—	—	—	—	—	—	—	—	—	—	—	—
0,31 - 0,40	—	—	—	—	—	—	—	—	—	—	—	—	—	—	—	—	—
0,41 - 0,50	—	—	—	—	—	—	—	—	—	—	—	—	—	—	—	—	—
0,51 - 0,75	—	—	—	—	—	—	—	—	—	—	—	—	—	—	—	—	—
0,76 - 1,00	41	37,84	3	2,53	0,35	3	2,71	0,55	4	3,74	0,55	16	14,65	5,73	23	21,35	
1,01 - 1,50	130	166,38	10	13,34	1,36	15	18,45	1,69	23	29,17	4,97	44	55,23	11,06	69	89,97	
1,51 - 2,00	144	262,11	15	27,52	2,21	16	30,51	2,29	33	59,63	7,70	66	119,57	20,84	79	144,09	
2,01 - 2,50	110	249,97	11	25,18	1,43	21	48,50	4,78	30	67,94	9,81	44	101,01	18,96	58	131,09	
2,51 - 3,00	105	290,98	18	50,76	3,27	19	53,06	8,62	30	83,14	15,14	45	123,55	21,47	52	145,61	
3,01 - 3,50	72	234,44	6	19,51	1,20	12	39,97	2,59	30	98,16	13,80	34	110,69	15,19	38	124,05	
3,51 - 4,00	71	270,77	11	42,98	1,50	12	46,12	3,90	37	140,78	26,34	43	163,45	20,78	27	103,89	
4,01 - 4,50	48	202,87	5	20,98	1,45	11	46,51	3,84	21	88,21	18,19	18	76,40	9,26	22	91,78	
4,51 - 5,00	33	158,77	7	33,68	1,05	10	47,70	3,37	17	82,09	14,99	17	81,69	6,89	14	67,45	
5,01 - 7,50	88	537,15	31	189,54	7,96	18	110,88	5,42	51	313,86	48,55	55	339,07	43,40	38	229,20	
7,51 - 10,00	49	420,26	20	168,31	5,60	19	162,73	5,65	31	265,10	46,04	28	241,79	19,60	25	215,62	
10,01 - 12,50	22	239,26	8	88,59	2,54	12	129,74	4,13	17	184,01	35,35	11	117,96	7,84	12	130,98	
12,51 - 15,00	16	217,20	10	134,87	4,04	9	122,14	3,94	14	189,54	40,37	3	41,86	0,44	10	137,52	
15,01 - 20,00	13	226,04	8	136,86	3,00	8	141,06	5,74	11	189,84	38,46	5	82,84	1,62	8	126,15	
20,01 - 25,00	8	172,74	3	64,11	1,10	4	87,26	1,37	6	132,08	21,70	2	44,40	2,20	5	107,43	
25,01 - 30,00	5	139,00	5	139,00	1,21	3	82,70	1,15	5	139,00	61,38	1	29,95	0,10	3	80,95	
30,01 - 40,00	5	172,39	4	142,33	0,90	4	142,33	1,16	5	172,39	23,28	1	30,06	1,75	4	142,33	
40,01 - 50,00	—	—	—	—	—	—	—	—	—	—	—	—	—	—	—	—	
50,01 - 75,00	3	175,25	2	113,00	0,54	2	113,00	0,98	3	175,25	31,40	1	62,25	4,10	2	113,00	
75,01 - 100,00	—	—	—	—	—	—	—	—	—	—	—	—	—	—	—	—	
100,01 - 150,00	—	—	—	—	—	—	—	—	—	—	—	—	—	—	—	—	
150,01 - 200,00	—	—	—	—	—	—	—	—	—	—	—	—	—	—	—	—	
200,01 - 250,00	—	—	—	—	—	—	—	—	—	—	—	—	—	—	—	—	
250,01 - 500,00	—	—	—	—	—	—	—	—	—	—	—	—	—	—	—	—	
500,01 - 1.000,00	—	—	—	—	—	—	—	—	—	—	—	—	—	—	—	—	
1.000,01 - 2.500,00	—	—	—	—	—	—	—	—	—	—	—	—	—	—	—	—	
oltre 2.500	—	—	—	—	—	—	—	—	—	—	—	—	—	—	—	—	
TOTALE	963	4.173,42	177	1.413,99	40,71	198	1.425,37	61,17	368	2.413,93	458,02	434	1.836,42	211,23	489	2.212,46	

ALTRA FORMA DI CONDUZIONE

Fino a 0,10	16	1,22	1	0,10	0,04	—	—	—	—	—	—	1	0,10	0,02	7	0,54
0,11 - 0,20	44	7,01	—	—	—	1	0,15	0,05	3	0,53	0,23	9	1,48	0,49	10	1,62
0,21 - 0,30	56	14,90	—	—	—	4	1,13	0,27	2	0,49	0,11	16	4,21	1,92	18	4,72
0,31 - 0,40	46	16,92	2	0,80	0,18	1	0,38	0,05	3	1,06	0,34	11	4,11	1,95	21	7,71
0,41 - 0,50	60	28,27	3	1,40	0,30	2	0,91	0,10	10	4,83	1,79	15	7,24	3,35	26	12,14
0,51 - 0,75	97	61,40	7	4,60	1,09	11	6,88	1,00	13	8,45	2,34	27	17,31	5,78	38	24,24
0,76 - 1,00	67	58,51	—	—	—	10	8,70	1,49	10	8,93	3,13	20	17,60	5,36	23	20,49
1,01 - 1,50	89	102,44	4	4,87	1,02	7	8,88	1,10	20	24,85	7,32	18	23,50	5,06	34	41,04
1,51 - 2,00	54	95,47	7	12,67	1,79	8	13,85	1,28	16	27,82	10,17	19	33,80	6,63	18	31,77
2,01 - 2,50	36	83,05	5	11,35	0,63	1	2,16	0,01	16	36,92	7,50	9	20,53	3,25	8	18,07
2,51 - 3,00	38	106,70	7	19,91	1,05	7	20,48	1,19	17	47,99	8,68	13	36,39	2,40	13	36,14
3,01 - 3,50	14	46,08	3	10,20	0,65	6	20,34	1,58	5	16,81	1,76	7	23,25	2,59	5	16,71
3,51 - 4,00	8	29,06	—	—	—	—	—	—	5	18,18	6,82	1	3,51	0,79	3	11,01
4,01 - 4,50	10	43,03	—	—	—	—	—	—	1	4,35	0,20	5	21,31	1,73	2	8,74
4,51 - 5,00	8	38,20	1	4,96	0,10	1	4,99	0,40	5	23,85	1,65	3	13,90	0,61	2	9,95
5,01 - 7,50	26	161,26	4	24,92	1,49	3	18,72	0,60	14	86,38	27,93	10	62,78	4,54	10	61,05
7,51 - 10,00	12	102,24	4	35,01	0,70	3	26,08	1,27	11	94,44	27,17	7	62,26	3,73	2	16,53
10,01 - 12,50	7	76,49	1	10,64	0,50	—	—	—	5	54,21	5,10	3	32,92	2,72	1	11,68
12,51 - 15,00	5	67,78	3	40,55	1,27	3	40,55	0,45	4	54,28	25,07	—	—	—	—	—
15,01 - 20,00	2	33,80	—	—	—	—	—	—	1	18,32	0,31	2	33,80	0,88	—	—
20,01 - 25,00	2	45,44	2	45,44	0,55	2	45,44	0,98	1	21,79	17,39	1	23,65	0,50	—	—
25,01 - 30,00	1	26,87	—	—	—	—	—	—	1	26,87	2,60	—	—	—	—	—
30,01 - 40,00	1	35,66	—	—	—	—	—	—	—	—	—	1	35,66	0,90	—	—
40,01 - 50,00	—	—	—	—	—	—	—	—	—	—	—	—	—	—	—	—
50,01 - 75,00	—	—	—	—	—	—	—	—	—	—	—	—	—	—	—	—
75,01 - 100,00	—	—	—	—	—	—	—	—	—	—	—	—	—	—	—	—
100,01 - 150,00	2	243,33	1	110,91	0,15	1	132,42	0,30	1	132,42	59,65	—	—	—	1	110,91
150,01 - 200,00	1	190,00	—	—	—	—	—	—	1	190,00	167,00	—	—	—	—	—
200,01 - 250,00	—	—	—	—	—	—	—	—	—	—	—	—	—	—	—	—
250,01 - 500,00	—	—	—	—	—	—	—	—	—	—	—	—	—	—	—	—
500,01 - 1.000,00	—	—	—	—	—	—	—	—	—	—	—	—	—	—	—	—
1.000,01 - 2.500,00	—	—	—	—	—	—	—	—	—	—	—	—	—	—	—	—
oltre 2.500	—	—	—	—	—	—	—	—	—	—	—	—	—	—	—	—
TOTALE	702	1.722,13	55	338,33	11,51	71	352,06	12,12	165	903,77	384,17	198	479,31	55,20	242	445,06

TAV. 9 — Aziende per classe

Supe
A - T

CLASSI DI SUPERFICIE DELLE AZIENDE Ettari	AZIENDE CON BESTIAME BOVINO								AZIENDE S	
	Aziende		Capi						Aziende	
	Numero	Superficie	Bovini		Altri				Numero	Superficie
			Totale	di cui vacche da latte	Bufalini	Ovini e caprini	Suini	Equini		
Senza terreno agrario . . .	17	—	41	31	—	2	—	1	—	—
fino a 0,10	37	2,68	51	33	—	7	—	1	27	1
0,11 - 0,20	79	13,94	112	79	—	7	166	3	52	8
0,21 - 0,30	90	24,65	122	75	—	8	1	3	57	15
0,31 - 0,40	125	45,72	166	109	—	8	—	3	63	23
0,41 - 0,50	190	90,10	300	202	—	12	15	10	73	34
0,51 - 0,75	374	238,89	520	342	—	17	16	5	115	74
0,76 - 1,00	591	537,75	915	625	—	58	20	15	107	94
1,01 - 1,50	1.272	1.636,96	2.072	1.393	—	125	51	50	180	229
1,51 - 2,00	1.344	2.421,08	2.314	1.611	—	112	65	59	114	20
2,01 - 2,50	1.216	2.773,70	2.190	1.583	—	165	85	41	72	16
2,51 - 3,00	1.251	3.496,75	2.450	1.795	—	135	44	68	61	17
3,01 - 3,50	1.026	3.370,13	2.172	1.566	—	99	47	63	48	15
3,51 - 4,00	998	3.778,48	2.164	1.553	—	173	30	69	39	14
4,01 - 4,50	800	3.419,40	1.798	1.309	—	101	25	54	32	13
4,51 - 5,00	777	3.717,94	1.847	1.296	—	88	31	58	36	17
5,01 - 7,50	2.363	14.557,91	6.154	4.391	—	380	179	304	91	55
7,51 - 10,00	1.391	12.107,15	4.204	2.898	—	302	98	265	50	43
10,01 - 12,50	847	9.434,65	2.758	1.867	—	211	103	202	20	21
12,51 - 15,00	525	7.192,28	1.937	1.237	—	150	26	151	12	10
15,01 - 20,00	587	10.103,76	2.290	1.397	—	214	46	169	21	31
20,01 - 25,00	251	5.584,57	1.102	677	—	90	17	80	8	11
25,01 - 30,00	130	3.552,59	668	390	—	47	16	56	—	—
30,01 - 40,00	119	4.079,51	617	371	—	90	23	45	1	—
40,01 - 50,00	35	1.555,36	240	123	—	50	3	19	1	—
50,01 - 75,00	39	2.245,79	268	164	—	26	4	30	3	1
75,01 - 100,00	7	599,42	57	36	—	1	133	1	—	—
100,01 - 150,00	5	624,78	16	13	—	12	—	2	—	—
150,01 - 200,00	—	—	—	—	—	—	—	—	1	1
200,01 - 250,00	1	224,93	10	—	—	—	—	—	—	—
250,01 - 500,00	1	287,63	10	6	—	—	—	1	—	—
500,01 - 1.000,00	1	671,02	8	4	—	—	—	—	—	—
1.000,01 - 2.500,00	1	2.133,54	46	17	—	5	—	—	—	—
oltre 2.500	—	—	—	—	—	—	—	—	—	—
TOTALE . . .	16.490	100.523,06	39.619	27.193	—	2.695	1.244	1.928	1.284	4

Superficie e dotazione di bestiame

BESTIAME BOVINO				TOTALE AZIENDE CON BESTIAME								AZIENDE SENZA BESTIAME		T O T A L E	
Capi				Aziende		Capi						Numero	Superficie	Aziende	Superficie
Impi	Ovini e caprini	Suini	Equini	Numero	Superficie	Bovini		Bufalini	Ovini e caprini	Suini	Equini				
						Totale	di cui vacche da latte								
—	—	—	—	17	—	41	31	—	2	—	1	13	—	30	—
—	43	7	1	64	4,57	51	33	—	50	7	2	850	59,69	914	64,26
—	75	48	13	131	22,82	112	79	—	82	214	16	1.258	197,33	1.389	220,15
—	84	21	5	147	39,96	122	75	—	92	22	8	1.076	280,13	1.223	320,09
—	110	43	1	188	68,76	166	109	—	118	43	4	760	273,30	948	342,06
—	98	151	14	263	124,49	300	202	—	110	166	24	788	365,54	1.051	490,03
—	184	49	15	489	311,32	520	342	—	201	65	20	1.363	853,62	1.852	1.164,94
—	172	1	22	698	632,66	915	625	—	230	21	37	1.242	1.104,15	1.940	1.736,81
—	284	312	28	1.452	1.866,73	2.072	1.393	—	409	363	78	1.863	2.353,65	3.315	4.220,38
—	210	75	17	1.458	2.622,57	2.314	1.611	—	322	140	76	1.309	2.316,23	2.767	4.938,80
—	122	6	15	1.288	2.937,29	2.190	1.583	—	287	91	56	922	2.089,09	2.210	5.026,38
—	117	9	10	1.312	3.667,09	2.450	1.795	—	252	53	78	736	2.029,20	2.048	5.696,29
—	93	1	13	1.074	3.526,21	2.172	1.566	—	192	48	76	552	1.805,70	1.626	5.331,91
—	71	11	8	1.037	3.924,72	2.164	1.553	—	244	41	77	395	1.488,68	1.432	5.413,40
—	73	5	5	832	3.555,13	1.798	1.309	—	174	30	59	348	1.485,32	1.180	5.040,45
—	65	9	15	813	3.890,41	1.847	1.296	—	153	40	73	299	1.433,99	1.112	5.324,40
—	189	39	31	2.454	15.115,08	6.154	4.391	—	569	218	335	814	4.985,04	3.268	20.100,12
—	116	5	13	1.441	12.540,89	4.204	2.898	—	418	103	278	401	3.487,29	1.842	16.028,18
—	37	6	8	867	9.655,92	2.758	1.867	—	248	109	210	177	1.976,53	1.044	11.632,45
—	22	10	3	537	7.353,65	1.937	1.237	—	172	36	154	132	1.785,72	669	9.139,37
—	40	1	10	608	10.478,43	2.290	1.397	—	254	47	179	116	2.006,02	724	12.484,45
—	16	2	2	259	5.756,01	1.102	677	—	106	19	82	49	1.090,65	308	6.846,66
—	—	—	—	130	3.552,59	668	390	—	47	16	56	35	957,56	165	4.510,15
—	1	—	—	120	4.115,01	617	371	—	91	23	45	40	1.355,43	160	5.470,44
—	—	—	6	36	1.603,56	240	123	—	50	3	25	23	1.036,09	59	2.639,65
—	11	—	1	42	2.431,42	268	164	—	37	4	31	28	1.730,45	70	4.161,87
—	—	—	—	7	599,42	57	36	—	1	133	1	18	1.523,69	25	2.123,11
—	—	—	—	5	624,78	16	13	—	12	—	2	11	1.428,84	16	2.053,62
—	207	18	2	1	190,00	—	—	—	207	18	2	10	1.669,45	11	1.859,45
—	—	—	—	1	224,93	10	—	—	—	—	—	3	669,36	4	894,29
—	—	—	—	1	287,63	10	6	—	—	—	1	17	5.720,47	18	6.008,10
—	—	—	—	1	671,02	8	4	—	—	—	—	2	1.539,05	3	2.210,07
—	—	—	—	1	2.133,54	46	17	—	5	—	—	3	3.804,01	4	5.937,55
—	—	—	—	—	—	—	—	—	—	—	—	1	2.806,05	1	2.806,05
—	2.440	829	258	17.774	104.528,61	39.619	27.193	—	5.135	2.073	2.086	15.654	57.707,32	33.428	162.235,93

Segue Tav. 9 — Aziende per classe

Superficie
B - PER FOR

CLASSI DI SUPERFICIE DELLE AZIENDE Ettari	AZIENDE CON BESTIAME BOVINO								AZIENDE SE	
	Aziende		Capi						Aziende	
	Numero	Superficie	Bovini		Altri				Numero	Superficie
			Totale	di cui vacche da latte	Bufalini	Ovini e caprini	Suini	Equini		
Senza terreno agrario	17	—	41	31	—	2	—	1	—	—
fino a 0,10	36	2,61	50	32	—	7	—	1	26	1
0,11 - 0,20	71	12,63	104	71	—	5	166	3	48	8
0,21 - 0,30	85	23,34	117	72	—	8	1	3	54	21
0,31 - 0,40	121	44,25	161	105	—	8	—	3	58	14
0,41 - 0,50	176	83,52	277	182	—	11	15	9	68	31
0,51 - 0,75	336	214,91	474	304	—	17	16	4	103	64
0,76 - 1,00	533	485,40	841	568	—	55	19	15	97	80
1,01 - 1,50	1.129	1.455,67	1.887	1.247	—	107	45	49	164	209
1,51 - 2,00	1.187	2.135,17	2.102	1.434	—	88	55	59	106	187
2,01 - 2,50	1.103	2.515,19	2.025	1.451	—	156	51	41	67	15
2,51 - 3,00	1.136	3.176,31	2.246	1.634	—	118	19	67	55	15
3,01 - 3,50	948	3.116,35	2.032	1.446	—	85	44	63	44	14
3,51 - 4,00	929	3.516,32	2.052	1.453	—	143	25	69	36	13
4,01 - 4,50	752	3.215,83	1.708	1.236	—	76	22	54	28	11
4,51 - 5,00	745	3.564,40	1.792	1.247	—	78	30	58	33	15
5,01 - 7,50	2.270	13.993,61	5.989	4.263	—	348	159	304	84	51
7,51 - 10,00	1.338	11.647,85	4.087	2.806	—	279	97	262	46	40
10,01 - 12,50	818	9.118,81	2.685	1.810	—	198	100	202	18	19
12,51 - 15,00	506	6.932,89	1.876	1.198	—	140	23	150	12	16
15,01 - 20,00	573	9.861,52	2.237	1.364	—	204	44	169	21	37
20,01 - 25,00	242	5.387,68	1.076	656	—	79	16	80	7	15
25,01 - 30,00	123	3.360,76	628	369	—	46	16	55	—	—
30,01 - 40,00	111	3.804,74	587	351	—	87	23	45	1	—
40,01 - 50,00	35	1.555,36	240	123	—	50	3	19	1	—
50,01 - 75,00	35	2.030,79	250	150	—	25	4	29	2	1
75,01 - 100,00	6	503,03	24	14	—	1	—	1	—	—
100,01 - 150,00	2	240,61	9	7	—	12	—	1	—	—
150,01 - 200,00	—	—	—	—	—	—	—	—	—	—
200,01 - 250,00	—	—	—	—	—	—	—	—	—	—
250,01 - 500,00	1	287,63	10	6	—	—	—	1	—	—
500,01 - 1.000,00	—	—	—	—	—	—	—	—	—	—
1.000,01 - 2.500,00	—	—	—	—	—	—	—	—	—	—
oltre 2.500	—	—	—	—	—	—	—	—	—	—
TOTALE	15.364	92.287,18	37.607	25.630	—	2.433	993	1.817	1.179	3.4

CONDUZIONE DIRE

CONDUZIONE CON SALA

Senza terreno agrario	—	—	—	—	—	—	—	—	—	—
fino a 0,10	—	—	—	—	—	—	—	—	—	—
0,11 - 0,20	—	—	—	—	—	—	—	—	2	—
0,21 - 0,30	—	—	—	—	—	—	—	—	1	—
0,31 - 0,40	—	—	—	—	—	—	—	—	1	—
0,41 - 0,50	1	0,50	1	1	—	—	—	—	1	—
0,51 - 0,75	5	3,07	8	6	—	—	—	—	1	—
0,76 - 1,00	4	3,79	5	5	—	—	—	—	1	—
1,01 - 1,50	4	5,15	8	7	—	—	—	—	2	—
1,51 - 2,00	9	16,67	23	16	—	—	8	—	1	—
2,01 - 2,50	5	11,53	15	8	—	—	34	—	1	—
2,51 - 3,00	6	16,56	24	11	—	—	25	—	—	—
3,01 - 3,50	3	9,47	15	10	—	—	—	—	1	—
3,51 - 4,00	1	3,70	1	1	—	—	—	—	—	—
4,01 - 4,50	3	12,98	6	4	—	—	—	—	—	—
4,51 - 5,00	—	—	—	—	—	—	—	—	1	—
5,01 - 7,50	7	41,32	20	12	—	—	11	—	—	—
7,51 - 10,00	5	43,91	19	13	—	—	—	1	—	—
10,01 - 12,50	4	43,81	6	6	—	—	—	—	1	—
12,51 - 15,00	1	14,22	3	—	—	1	—	—	—	—
15,01 - 20,00	2	33,86	5	3	—	—	—	1	—	—
20,01 - 25,00	—	—	—	—	—	—	—	—	—	1
25,01 - 30,00	2	52,83	4	2	—	—	—	1	—	—
30,01 - 40,00	2	66,72	11	8	—	—	—	—	—	—
40,01 - 50,00	—	—	—	—	—	—	—	—	—	—
50,01 - 75,00	2	102,00	4	4	—	—	—	—	—	—
75,01 - 100,00	1	96,39	33	22	—	—	133	—	—	—
100,01 - 150,00	1	140,84	4	3	—	—	—	—	—	—
150,01 - 200,00	—	—	—	—	—	—	—	—	—	—
200,01 - 250,00	1	224,93	10	—	—	—	—	—	—	—
250,01 - 500,00	—	—	—	—	—	—	—	—	—	—
500,01 - 1.000,00	1	671,02	8	4	—	—	—	—	—	—
1.000,01 - 2.500,00	1	2.133,54	46	17	—	5	—	—	—	—
oltre 2.500	—	—	—	—	—	—	—	—	—	—
TOTALE	71	3.748,81	279	163	—	6	211	3	15	—

Segue Tav. 9 — Aziende per classe

Supe
Segue B — PER FO

CLASSI DI SUPERFICIE DELLE AZIENDE <i>Etari</i>	AZIENDE CON BESTIAME BOVINO								AZIENDE	
	Aziende		Capi						Aziende	
	Numero	Superficie	Bovini		Altri				Numero	Superficie
			Totale	di cui vacche da latte	Bufalini	Ovini e caprini	Suini	Equini		
Senza terreno agrario . . .	—	—	—	—	—	—	—	—	—	—
fino a 0,10	—	—	—	—	—	—	—	—	—	—
0,11 - 0,20	—	—	—	—	—	—	—	—	—	—
0,21 - 0,30	—	—	—	—	—	—	—	—	—	—
0,31 - 0,40	—	—	—	—	—	—	—	—	—	—
0,41 - 0,50	—	—	—	—	—	—	—	—	—	—
0,51 - 0,75	—	—	—	—	—	—	—	—	—	—
0,76 - 1,00	29	27,03	38	26	—	2	—	—	1	—
1,01 - 1,50	106	136,10	137	106	—	7	6	1	7	—
1,51 - 2,00	122	223,27	158	134	—	20	1	—	4	—
2,01 - 2,50	91	207,46	126	103	—	7	—	—	1	—
2,51 - 3,00	89	246,92	148	121	—	13	—	1	3	—
3,01 - 3,50	66	215,09	109	94	—	12	2	—	2	—
3,51 - 4,00	62	236,60	100	90	—	24	5	—	3	1
4,01 - 4,50	43	181,87	81	66	—	16	3	—	2	—
4,51 - 5,00	30	144,19	53	47	—	10	1	—	1	—
5,01 - 7,50	78	473,67	135	108	—	29	5	—	4	2
7,51 - 10,00	41	353,12	83	69	—	19	1	2	3	2
10,01 - 12,50	21	228,76	61	46	—	8	3	—	1	1
12,51 - 15,00	16	217,20	45	33	—	9	3	—	—	—
15,01 - 20,00	11	190,06	47	29	—	10	2	—	—	—
20,01 - 25,00	7	151,45	17	16	—	7	1	—	—	—
25,01 - 30,00	5	139,00	36	19	—	1	—	—	—	—
30,01 - 40,00	5	172,39	18	11	—	1	—	—	—	—
40,01 - 50,00	—	—	—	—	—	—	—	—	—	—
50,01 - 75,00	2	113,00	14	10	—	1	—	1	1	6
75,01 - 100,00	—	—	—	—	—	—	—	—	—	—
100,01 - 150,00	—	—	—	—	—	—	—	—	—	—
150,01 - 200,00	—	—	—	—	—	—	—	—	—	—
200,01 - 250,00	—	—	—	—	—	—	—	—	—	—
250,01 - 500,00	—	—	—	—	—	—	—	—	—	—
500,01 - 1.000,00	—	—	—	—	—	—	—	—	—	—
1.000,01 - 2.500,00	—	—	—	—	—	—	—	—	—	—
oltre 2.500	—	—	—	—	—	—	—	—	—	—
TOTALE	824	3.657,18	1.406	1.128	—	198	33	5	33	18

CONDUZIONE A COLT

ALTRA FO										
Senza terreno agrario . . .	—	—	—	—	—	—	—	—	—	—
fino a 0,10	1	0,07	1	1	—	—	—	—	1	—
0,11 - 0,20	8	1,31	8	8	—	2	—	—	2	—
0,21 - 0,30	5	1,31	5	3	—	—	—	—	2	—
0,31 - 0,40	4	1,47	5	4	—	—	—	—	4	—
0,41 - 0,50	13	6,08	22	19	—	1	—	1	4	—
0,51 - 0,75	33	20,91	38	32	—	—	—	1	11	—
0,76 - 1,00	25	21,53	31	26	—	1	1	—	8	—
1,01 - 1,50	33	40,04	40	33	—	11	—	—	7	—
1,51 - 2,00	26	45,97	31	27	—	4	1	—	3	—
2,01 - 2,50	17	39,52	24	21	—	2	—	—	3	—
2,51 - 3,00	20	56,96	32	29	—	4	—	—	3	—
3,01 - 3,50	9	29,22	16	16	—	2	1	—	1	—
3,51 - 4,00	6	21,86	11	9	—	6	—	—	—	—
4,01 - 4,50	2	8,72	3	3	—	9	—	—	2	—
4,51 - 5,00	2	9,35	2	2	—	—	—	—	1	—
5,01 - 7,50	8	49,31	10	8	—	3	4	—	3	1
7,51 - 10,00	7	62,27	15	10	—	4	—	—	1	—
10,01 - 12,50	4	43,27	6	5	—	4	—	—	—	—
12,51 - 15,00	2	27,97	13	6	—	1	—	—	—	—
15,01 - 20,00	1	18,32	1	1	—	—	—	—	—	—
20,01 - 25,00	2	45,44	9	5	—	4	—	—	—	—
25,01 - 30,00	—	—	—	—	—	—	—	—	—	—
30,01 - 40,00	1	35,66	1	1	—	2	—	—	—	—
40,01 - 50,00	—	—	—	—	—	—	—	—	—	—
50,01 - 75,00	—	—	—	—	—	—	—	—	—	—
75,01 - 100,00	—	—	—	—	—	—	—	—	—	—
100,01 - 150,00	2	243,33	3	3	—	—	—	1	—	—
150,01 - 200,00	—	—	—	—	—	—	—	—	—	—
200,01 - 250,00	—	—	—	—	—	—	—	—	—	—
250,01 - 500,00	—	—	—	—	—	—	—	—	—	—
500,01 - 1.000,00	—	—	—	—	—	—	—	—	—	—
1.000,01 - 2.500,00	—	—	—	—	—	—	—	—	—	—
oltre 2.500	—	—	—	—	—	—	—	—	—	—
TOTALE	231	829,89	327	272	—	66	7	3	57	21

Seque Tav. 9 — Aziende per classe

Supè
C - PER Z

CLASSI DI SUPERFICIE DELLE AZIENDE <i>Ettari</i>	AZIENDE CON BESTIAME BOVINO								AZIENDE S	
	Aziende		Capì						Aziende	
	Numero	Superficie	Bovini		Altri				Numero	Superfici
			Totale	di cui vacche da latte	Bufalini	Ovini e caprini	Suini	Equini		
Senza terreno agrario . . .	16	—	40	30	—	2	—	—	1	—
fino a 0,10	29	2,11	41	27	—	7	—	—	1	21
0,11 - 0,20	54	9,80	83	52	—	4	166	3	3	23
0,21 - 0,30	51	14,44	80	48	—	2	1	—	3	28
0,31 - 0,40	71	26,35	104	64	—	1	—	3	3	16
0,41 - 0,50	115	55,48	199	131	—	9	—	9	9	27
0,51 - 0,75	181	115,49	296	188	—	7	16	4	4	41
0,76 - 1,00	322	296,09	571	370	—	9	18	14	14	52
1,01 - 1,50	665	865,64	1.284	804	—	72	37	41	41	93
1,51 - 2,00	743	1.352,11	1.479	975	—	60	43	49	49	57
2,01 - 2,50	633	1.453,91	1.304	886	—	107	47	34	34	38
2,51 - 3,00	743	2.093,68	1.646	1.162	—	74	18	56	56	35
3,01 - 3,50	639	2.105,97	1.523	1.051	—	58	45	52	52	31
3,51 - 4,00	644	2.452,00	1.563	1.075	—	134	25	55	55	23
4,01 - 4,50	523	2.239,43	1.299	916	—	67	18	43	43	23
4,51 - 5,00	563	2.701,19	1.459	985	—	65	23	51	51	29
5,01 - 7,50	1.871	11.591,10	5.160	3.591	—	268	135	254	254	71
7,51 - 10,00	1.207	10.526,30	3.812	2.570	—	262	74	246	246	43
10,01 - 12,50	784	8.739,31	2.622	1.755	—	197	98	192	192	16
12,51 - 15,00	499	6.843,84	1.892	1.199	—	142	26	148	148	10
15,01 - 20,00	567	9.758,26	2.241	1.358	—	203	46	164	164	20
20,01 - 25,00	243	5.402,39	1.082	560	—	86	17	80	80	7
25,01 - 30,00	129	3.525,62	656	383	—	47	14	56	56	—
30,01 - 40,00	117	4.013,79	615	369	—	88	23	45	45	1
40,01 - 50,00	32	1.419,96	231	115	—	50	3	19	19	1
50,01 - 75,00	39	2.245,79	268	164	—	26	4	30	30	2
75,01 - 100,00	7	599,42	57	36	—	1	133	1	1	—
100,01 - 150,00	5	624,78	16	13	—	12	—	2	2	—
150,01 - 200,00	—	—	—	—	—	—	—	—	—	1
200,01 - 250,00	1	224,93	10	—	—	—	—	—	—	—
250,01 - 500,00	1	287,63	10	6	—	—	—	1	1	—
500,01 - 1.000,00	1	671,02	8	4	—	—	—	—	—	—
1.000,01 - 2.500,00	1	2.133,54	46	17	—	5	—	—	—	—
oltre 2.500	—	—	—	—	—	—	—	—	—	—
TOTALE	11.496	84.391,37	31.697	21.004	—	2.065	1.030	1.357	709	2.961

M O

Senza terreno agrario . . .	1	—	1	1	—	—	—	—	—	—
fino a 0,10	8	0,57	10	6	—	—	—	—	6	6
0,11 - 0,20	25	4,14	29	27	—	3	—	—	29	4
0,21 - 0,30	39	10,21	42	27	—	6	—	—	29	7
0,31 - 0,40	54	19,37	62	45	—	7	—	—	47	16
0,41 - 0,50	75	34,62	101	71	—	3	15	1	46	21
0,51 - 0,75	193	123,40	224	154	—	10	—	1	74	43
0,76 - 1,00	269	241,66	344	255	—	49	2	1	55	48
1,01 - 1,50	607	771,32	788	589	—	53	14	9	87	105
1,51 - 2,00	601	1.068,97	835	636	—	52	22	10	57	100
2,01 - 2,50	583	1.319,79	886	697	—	58	38	7	34	77
2,51 - 3,00	508	1.403,07	804	633	—	61	26	12	26	71
3,01 - 3,50	387	1.264,16	649	515	—	41	2	11	17	54
3,51 - 4,00	354	1.326,48	601	478	—	39	5	14	16	60
4,01 - 4,50	277	1.179,97	499	393	—	34	7	11	9	38
4,51 - 5,00	214	1.016,75	388	311	—	23	8	7	7	33
5,01 - 7,50	492	2.966,81	994	800	—	12	44	50	20	118
7,51 - 10,00	184	1.580,85	392	328	—	40	24	19	7	62
10,01 - 12,50	63	695,34	136	112	—	14	5	10	4	44
12,51 - 15,00	26	348,44	45	38	—	8	—	3	2	27
15,01 - 20,00	20	345,50	49	39	—	11	—	5	1	18
20,01 - 25,00	8	182,18	20	17	—	4	—	—	1	21
25,01 - 30,00	1	26,97	12	7	—	—	2	—	—	—
30,01 - 40,00	2	65,72	2	2	—	—	—	—	—	—
40,01 - 50,00	3	135,40	9	8	—	—	—	—	—	—
50,01 - 75,00	—	—	—	—	—	—	—	—	—	—
75,01 - 100,00	—	—	—	—	—	—	—	—	1	62
100,01 - 150,00	—	—	—	—	—	—	—	—	—	—
150,01 - 200,00	—	—	—	—	—	—	—	—	—	—
200,01 - 250,00	—	—	—	—	—	—	—	—	—	—
250,01 - 500,00	—	—	—	—	—	—	—	—	—	—
500,01 - 1.000,00	—	—	—	—	—	—	—	—	—	—
1.000,01 - 2.500,00	—	—	—	—	—	—	—	—	—	—
oltre 2.500	—	—	—	—	—	—	—	—	—	—
TOTALE	4.994	15.131,69	7.322	6.189	—	630	214	71	575	1.041

C

erficie e dotazione di bestiame

ari

METRICA

AME BOVINO				TOTALE AZIENDE CON BESTIAME								AZIENDE SENZA BESTIAME		T O T A L E	
Capi				Aziende		Capi						Numero	Superficie	Aziende	Superficie
alini	Ovini e caprini	Suini	Equini	Numero	Superficie	Bovini		Bufalini	Ovini e caprini	Suini	Equini				
						Totale	di cui vacche da latte								
—	—	—	—	16	—	40	30	—	2	—	1	12	—	28	—
—	32	5	1	50	3,58	41	27	—	39	5	2	319	22,94	369	26,52
—	26	18	12	77	13,73	83	52	—	30	184	15	472	74,61	549	88,34
—	39	21	5	79	22,05	80	48	—	41	22	8	431	114,31	510	136,36
—	24	41	1	87	32,51	104	64	—	25	41	4	329	120,33	416	152,84
—	25	128	9	142	68,61	199	131	—	34	128	18	369	173,35	511	241,96
—	61	28	11	222	141,94	296	188	—	68	44	15	622	391,01	844	532,95
—	69	1	21	374	342,92	571	370	—	78	19	35	649	580,25	1.023	652,17
—	127	290	25	758	985,51	1.284	804	—	199	327	66	1.003	1.278,15	1.761	2.263,66
—	106	69	11	800	1.453,25	1.479	975	—	166	112	60	778	1.385,03	1.578	2.838,28
—	61	6	11	671	1.540,03	1.304	886	—	168	53	45	541	1.223,65	1.212	2.763,68
—	70	9	6	778	2.192,61	1.646	1.162	—	144	27	62	461	1.274,07	1.239	3.466,68
—	53	1	11	670	2.207,99	1.523	1.051	—	111	46	63	363	1.187,91	1.033	3.395,90
—	44	1	8	667	2.538,00	1.563	1.075	—	178	26	63	277	1.043,84	944	3.581,84
—	46	5	5	546	2.335,83	1.299	916	—	113	23	48	242	1.035,92	788	3.372,75
—	51	8	12	592	2.840,20	1.459	985	—	116	31	63	234	1.124,38	826	3.964,58
—	151	9	30	1.942	12.030,07	5.160	3.591	—	419	144	284	657	4.028,31	2.599	16.058,38
—	92	2	13	1.250	10.896,98	3.812	2.570	—	354	76	259	361	3.139,62	1.611	14.036,60
—	31	5	8	800	8.916,58	2.622	1.755	—	228	103	200	159	1.775,06	959	10.691,64
—	16	10	3	509	6.977,41	1.892	1.199	—	158	36	151	123	1.668,36	632	8.645,77
—	38	1	10	587	10.114,73	2.241	1.358	—	241	47	174	106	1.830,41	693	11.945,14
—	16	2	1	250	5.552,57	1.082	660	—	102	19	81	44	977,07	294	6.529,64
—	—	—	—	129	3.525,62	656	383	—	47	14	56	32	875,11	161	4.400,73
—	1	—	—	118	4.049,29	615	369	—	89	23	45	34	1.159,19	152	5.208,48
—	—	—	6	33	1.468,16	231	115	—	50	3	25	21	943,54	54	2.411,70
—	7	—	1	41	2.369,17	268	164	—	33	4	31	25	1.547,98	66	3.917,15
—	—	—	—	7	599,42	57	36	—	1	133	1	17	1.439,98	24	2.039,40
—	—	—	—	5	624,78	16	13	—	12	—	2	9	1.194,76	14	1.819,54
—	207	18	2	1	190,00	—	—	—	207	18	2	8	1.343,01	9	1.533,01
—	—	—	—	1	224,93	10	—	—	—	—	—	2	457,21	3	582,14
—	—	—	—	1	287,63	10	6	—	—	—	1	16	5.453,96	17	5.741,59
—	—	—	—	1	671,02	8	4	—	—	—	—	2	1.539,05	3	2.210,07
—	—	—	—	1	2.133,54	46	17	—	5	—	—	3	3.304,01	4	5.937,55
—	—	—	—	—	—	—	—	—	—	—	—	1	2.806,05	1	2.306,05
—	1.393	678	223	12.205	87.351,66	31.697	21.004	—	3.458	1.708	1.880	8.722	47.012,43	20.927	134.364,09

N A

—	—	—	—	1	—	1	1	—	—	—	—	1	—	2	—
—	11	2	—	14	0,99	10	6	—	11	2	—	531	36,75	545	37,74
—	49	30	1	54	9,09	29	27	—	52	30	1	786	122,72	840	131,81
—	45	—	—	68	17,91	42	27	—	51	—	—	645	165,82	713	183,73
—	86	2	—	101	36,25	62	45	—	93	2	—	431	152,97	532	189,22
—	73	23	5	121	55,88	101	71	—	76	38	6	419	192,19	540	248,07
—	123	21	4	267	169,38	224	154	—	133	21	5	741	462,61	1.008	631,99
—	103	—	1	324	289,74	344	255	—	152	2	2	593	523,90	917	813,64
—	157	22	3	694	881,22	788	589	—	210	36	12	860	1.075,50	1.554	1.956,72
—	104	6	6	658	1.169,32	835	636	—	156	28	16	531	931,20	1.189	2.100,52
—	61	—	4	617	1.397,26	886	697	—	119	38	11	381	865,44	998	2.262,70
—	47	—	4	534	1.474,48	804	633	—	108	26	6	275	755,13	809	2.229,61
—	40	—	2	404	1.318,22	649	515	—	81	2	13	189	617,79	593	1.936,01
—	27	10	—	370	1.386,72	601	478	—	66	15	14	118	444,84	488	1.831,56
—	27	—	—	286	1.218,30	499	393	—	61	7	11	106	449,40	392	1.667,70
—	14	1	3	221	1.050,21	388	311	—	37	9	10	65	309,61	286	1.359,82
—	38	30	1	512	3.085,01	994	800	—	150	74	51	157	956,73	669	4.041,74
—	24	3	—	191	1.543,91	392	328	—	64	27	19	40	347,67	231	1.991,58
—	6	1	—	67	739,34	136	112	—	20	6	10	18	201,47	85	940,81
—	6	—	—	28	376,24	45	38	—	14	—	3	9	117,36	37	493,60
—	2	—	—	21	363,70	49	39	—	13	—	5	10	175,61	31	539,31
—	—	—	1	9	203,44	20	17	—	4	—	1	5	113,58	14	317,02
—	—	—	—	1	26,97	12	7	—	—	2	—	3	82,45	4	109,42
—	—	—	—	2	65,72	2	2	—	2	—	—	6	196,24	8	261,96
—	—	—	—	3	135,40	9	8	—	—	—	—	2	92,55	5	227,95
—	4	—	—	1	52,25	—	—	—	4	—	—	3	182,47	4	244,72
—	—	—	—	—	—	—	—	—	—	—	—	1	83,71	1	83,71
—	—	—	—	—	—	—	—	—	—	—	—	2	234,08	2	234,08
—	—	—	—	—	—	—	—	—	—	—	—	2	326,44	2	326,44
—	—	—	—	—	—	—	—	—	—	—	—	1	212,15	1	212,15
—	—	—	—	—	—	—	—	—	—	—	—	1	266,51	1	266,51
—	—	—	—	—	—	—	—	—	—	—	—	—	—	—	—
—	—	—	—	—	—	—	—	—	—	—	—	—	—	—	—
—	1.047	151	5	5.569	17.176,95	7.922	6.189	—	1.577	365	206	6.932	10.694,89	12.501	27.871,84

TAV. 10 — Aziende per forma di conduzione, classe di superficie e regione agraria

Superficie in ettari

CLASSI DI SUPERFICIE DELLE AZIENDE <i>Ettari</i>	CONDUZIONE DIRETTA DEL COLTIVATORE		CONDUZIONE CON SALARIATI E/O COMPARTICIPANTI		CONDUZIONE A COLONIA PARZIARIA APPODERATA		ALTRA FORMA DI CONDUZIONE		T O T A L E	
	Aziende	Superficie	Aziende	Superficie	Aziende	Superficie	Aziende	Superficie	Aziende	Superficie
REGIONE AGRARIA 1 (M)										
Senza terreno agrario	—	—	—	—	—	—	—	—	—	—
fino a 0,10	17	1,07	5	0,28	—	—	—	—	22	1,35
0,11 - 0,20	8	1,29	1	0,14	—	—	—	—	9	1,43
0,21 - 0,30	4	0,94	3	0,66	—	—	—	—	7	1,60
0,31 - 0,40	—	—	1	0,33	—	—	—	—	1	0,33
0,41 - 0,50	6	2,71	—	—	—	—	—	—	6	2,71
0,51 - 0,75	9	5,74	—	—	—	—	—	—	9	5,74
0,76 - 1,00	15	14,01	—	—	—	—	—	—	15	14,01
1,01 - 1,50	21	26,09	3	3,61	—	—	—	—	24	29,70
1,51 - 2,00	35	63,85	1	1,62	—	—	—	—	36	65,47
2,01 - 2,50	43	101,28	—	—	—	—	—	—	43	101,28
2,51 - 3,00	38	107,94	3	8,31	—	—	—	—	41	116,25
3,01 - 3,50	48	159,94	2	6,33	—	—	—	—	50	166,27
3,51 - 4,00	39	146,00	1	3,54	—	—	—	—	40	149,54
4,01 - 4,50	42	178,55	1	4,50	—	—	—	—	43	183,05
4,51 - 5,00	35	168,34	6	28,79	—	—	—	—	41	197,13
5,01 - 7,50	121	754,38	6	38,39	—	—	—	—	127	792,77
7,51 - 10,00	104	926,66	6	53,89	—	—	—	—	110	980,55
10,01 - 12,50	68	757,26	6	66,68	—	—	—	—	74	823,94
12,51 - 15,00	63	863,70	1	13,35	—	—	1	13,73	65	890,78
15,01 - 20,00	67	1.185,87	4	71,27	1	17,00	—	—	72	1.274,14
20,01 - 25,00	31	684,05	5	107,82	—	—	—	—	36	791,87
25,01 - 30,00	11	300,30	3	82,86	—	—	—	—	14	383,16
30,01 - 40,00	17	571,69	4	132,45	—	—	—	—	21	704,14
40,01 - 50,00	6	262,95	5	205,82	—	—	—	—	11	468,77
50,01 - 75,00	8	452,47	—	—	—	—	—	—	8	452,47
75,01 - 100,00	1	81,38	1	77,57	—	—	—	—	2	158,95
100,01 - 150,00	—	—	—	—	—	—	—	—	—	—
150,01 - 200,00	—	—	—	—	—	—	—	—	—	—
200,01 - 250,00	—	—	—	—	—	—	—	—	—	—
250,01 - 500,00	—	—	—	—	—	—	—	—	—	—
500,01 - 1.000,00	—	—	1	671,02	—	—	—	—	1	671,02
1.000,01 - 2.500,00	—	—	2	3 200,23	—	—	—	—	2	3 200,23
oltre 2.500	—	—	—	—	—	—	—	—	—	—
TOTALE	857	7.818,46	71	4.779,46	1	17,00	1	13,73	930	12.628,65

REGIONE AGRARIA 2 (M)

Senza terreno agrario	—	—	—	—	—	—	—	—	—	—
fino a 0,10	38	2,65	3	0,20	—	—	—	—	41	2,85
0,11 - 0,20	83	12,88	14	2,17	—	—	—	—	97	15,05
0,21 - 0,30	73	19,34	15	3,54	—	—	—	—	88	22,88
0,31 - 0,40	54	18,84	9	3,14	—	—	—	—	63	21,98
0,41 - 0,50	51	23,56	11	5,01	—	—	—	—	62	28,57
0,51 - 0,75	123	75,75	23	13,81	—	—	—	—	146	89,56
0,76 - 1,00	126	109,91	15	13,06	—	—	—	—	141	122,97
1,01 - 1,50	208	265,79	20	24,92	—	—	—	—	228	290,71
1,51 - 2,00	179	316,69	19	32,63	—	—	—	—	198	349,32
2,01 - 2,50	145	327,86	14	30,58	—	—	—	—	159	358,44
2,51 - 3,00	129	355,41	3	8,38	—	—	—	—	132	363,79
3,01 - 3,50	102	331,55	6	19,49	—	—	—	—	108	351,04
3,51 - 4,00	98	370,13	6	22,20	—	—	—	—	104	392,33
4,01 - 4,50	86	367,05	5	20,97	—	—	—	—	91	388,02
4,51 - 5,00	82	392,38	7	33,03	—	—	—	—	89	425,41
5,01 - 7,50	254	1.568,46	8	47,95	—	—	—	—	262	1.616,41
7,51 - 10,00	136	1.183,43	4	37,08	—	—	—	—	140	1.220,51
10,01 - 12,50	107	1.192,29	2	23,54	—	—	—	—	109	1.215,83
12,51 - 15,00	76	1 041,35	4	53,46	1	12,57	—	—	81	1.107,38
15,01 - 20,00	72	1.203,98	3	55,00	—	—	—	—	75	1.258,98
20,01 - 25,00	40	891,71	1	22,34	—	—	—	—	41	914,05
25,01 - 30,00	20	543,30	—	—	—	—	—	—	20	543,30
30,01 - 40,00	13	437,43	1	34,35	—	—	—	—	14	471,78
40,01 - 50,00	2	83,45	3	135,37	—	—	—	—	5	218,82
50,01 - 75,00	—	—	1	60,48	—	—	—	—	1	60,48
75,01 - 100,00	1	76,00	—	—	—	—	—	—	1	76,00
100,01 - 150,00	—	—	—	—	—	—	—	—	—	—
150,01 - 200,00	—	—	1	155,00	—	—	—	—	1	155,00
200,01 - 250,00	—	—	—	—	—	—	—	—	—	—
250,01 - 500,00	—	—	—	—	—	—	—	—	—	—
500,01 - 1.000,00	—	—	—	—	—	—	—	—	—	—
1.000,01 - 2.500,00	—	—	—	—	—	—	—	—	—	—
oltre 2.500	—	—	—	—	—	—	—	—	—	—
TOTALE	2.298	11 211,19	198	857,70	1	12,57	—	—	2.497	12 081,46

Segue TAV. 10 — Aziende per forma di conduzione, classe di superficie e regione agraria

Superficie in ettari

CLASSI DI SUPERFICIE DELLE AZIENDE Ettari	CONDUZIONE DIRETTA DEL COLTIVATORE		CONDUZIONE CON SALARIATI E/O COMPARTICIPANTI		CONDUZIONE A COLONIA PARZIARIA APPODERATA		ALTRA FORMA DI CONDUZIONE		T O T A L E	
	Aziende	Superficie	Aziende	Superficie	Aziende	Superficie	Aziende	Superficie	Aziende	Superficie
REGIONE AGRARIA 3 (M)										
Senza terreno agrario	—	—	—	—	—	—	—	—	—	—
fino a 0,10	3	0,20	1	0,08	—	—	—	—	4	0,28
0,11 - 0,20	8	1,22	1	0,20	—	—	—	—	9	1,42
0,21 - 0,30	9	2,22	2	0,51	—	—	—	—	11	2,73
0,31 - 0,40	9	3,34	4	1,48	—	—	—	—	13	4,82
0,41 - 0,50	6	2,72	2	0,95	—	—	—	—	8	3,67
0,51 - 0,75	16	10,23	4	2,68	—	—	—	—	20	12,91
0,76 - 1,00	13	11,11	2	1,67	—	—	—	—	15	12,78
1,01 - 1,50	28	34,00	6	7,67	—	—	—	—	34	41,67
1,51 - 2,00	30	53,51	5	9,01	—	—	—	—	35	62,52
2,01 - 2,50	37	83,41	5	11,46	—	—	—	—	42	94,87
2,51 - 3,00	34	94,68	6	16,59	—	—	—	—	40	111,27
3,01 - 3,50	53	173,87	7	22,82	—	—	—	—	60	196,69
3,51 - 4,00	53	199,94	1	3,59	—	—	—	—	54	203,53
4,01 - 4,50	53	227,18	4	17,03	—	—	—	—	57	244,21
4,51 - 5,00	54	260,21	5	23,80	—	—	—	—	59	284,01
5,01 - 7,50	212	1.323,73	16	96,26	—	—	—	—	228	1.419,99
7,51 - 10,00	189	1.650,31	6	48,64	—	—	—	—	195	1.698,95
10,01 - 12,50	127	1.424,98	4	43,65	—	—	—	—	131	1.468,63
12,51 - 15,00	105	1.436,88	3	40,69	—	—	—	—	108	1.477,57
15,01 - 20,00	79	1.350,40	2	34,32	—	—	—	—	81	1.384,72
20,01 - 25,00	30	664,08	2	43,04	—	—	—	—	32	707,12
25,01 - 30,00	17	464,63	2	55,73	—	—	—	—	19	520,36
30,01 - 40,00	13	429,28	3	101,33	—	—	—	—	16	530,61
40,01 - 50,00	2	91,04	2	97,22	—	—	—	—	4	188,26
50,01 - 75,00	2	116,24	2	138,69	—	—	—	—	4	254,93
75,01 - 100,00	—	—	2	169,40	—	—	—	—	2	169,40
100,01 - 150,00	—	—	2	286,99	—	—	—	—	2	286,99
150,01 - 200,00	—	—	3	489,15	—	—	—	—	3	489,15
200,01 - 250,00	—	—	—	—	—	—	—	—	—	—
250,01 - 500,00	—	—	—	—	—	—	—	—	—	—
500,01 - 1.000,00	—	—	—	—	—	—	—	—	—	—
1.000,01 - 2.500,00	—	—	—	—	—	—	—	—	—	—
oltre 2.500	—	—	—	—	—	—	—	—	—	—
TOTALE	1.182	10.109,41	104	1.764,65	—	—	—	—	1.286	11.874,06

REGIONE AGRARIA 4 (M)

Senza terreno agrario	—	—	—	—	—	—	—	—	—	—
fino a 0,10	33	2,14	2	0,18	—	—	—	—	35	2,32
0,11 - 0,20	46	7,10	7	1,20	—	—	—	—	53	8,30
0,21 - 0,30	39	10,06	9	2,35	—	—	—	—	48	12,41
0,31 - 0,40	30	10,97	5	1,86	—	—	—	—	35	12,83
0,41 - 0,50	41	19,02	11	5,04	—	—	—	—	52	24,06
0,51 - 0,75	74	46,01	12	7,94	—	—	3	1,82	89	55,77
0,76 - 1,00	94	83,94	14	12,35	—	—	1	0,88	109	97,17
1,01 - 1,50	208	257,39	36	45,43	—	—	2	2,37	246	305,19
1,51 - 2,00	201	358,20	30	51,44	—	—	3	5,62	234	415,26
2,01 - 2,50	225	505,52	15	33,81	—	—	—	—	240	539,33
2,51 - 3,00	223	618,73	21	57,50	1	2,62	1	2,81	246	681,66
3,01 - 3,50	271	889,48	11	35,74	—	—	—	—	282	925,22
3,51 - 4,00	209	791,32	10	36,77	—	—	—	—	219	828,09
4,01 - 4,50	227	970,48	6	25,77	—	—	—	—	233	996,25
4,51 - 5,00	217	1.033,92	6	28,68	1	4,66	—	—	224	1.067,26
5,01 - 7,50	826	5.104,34	23	145,38	2	14,16	3	18,55	854	5.282,43
7,51 - 10,00	548	4.751,79	20	176,07	1	7,70	1	8,50	570	4.944,06
10,01 - 12,50	329	3.660,07	10	114,73	3	32,75	—	—	342	3.807,55
12,51 - 15,00	187	2.569,10	4	54,28	3	39,06	3	40,55	197	2.702,99
15,01 - 20,00	216	3.698,68	6	99,89	2	36,74	—	—	224	3.835,31
20,01 - 25,00	84	1.864,92	3	66,04	—	—	1	21,79	88	1.952,75
25,01 - 30,00	49	1.337,14	8	218,48	1	28,10	—	—	58	1.583,72
30,01 - 40,00	38	1.287,49	6	212,92	—	—	—	—	44	1.500,41
40,01 - 50,00	14	617,99	4	182,60	—	—	—	—	18	800,59
50,01 - 75,00	19	1.093,40	4	241,83	—	—	—	—	23	1.335,23
75,01 - 100,00	1	83,00	5	417,84	—	—	—	—	6	500,84
100,01 - 150,00	—	—	5	673,43	—	—	—	—	5	673,43
150,01 - 200,00	—	—	3	548,36	—	—	—	—	3	548,36
200,01 - 250,00	—	—	—	—	—	—	—	—	—	—
250,01 - 500,00	—	—	7	2.258,99	—	—	—	—	7	2.258,99
500,01 - 1.000,00	—	—	2	1.539,05	—	—	—	—	2	1.539,05
1.000,01 - 2.500,00	—	—	1	1.103,99	—	—	—	—	1	1.103,99
oltre 2.500	—	—	—	—	—	—	—	—	—	—
TOTALE	4.449	31.672,20	306	8.399,94	14	165,79	18	102,89	4.787	40.340,82

Segue TAV. 10 — Aziende per forma di conduzione, classe di superficie e regione agraria

Superficie in ettari

CLASSI DI SUPERFICIE DELLE AZIENDE <i>Ettari</i>	CONDUZIONE DIRETTA DEL COLTIVATORE		CONDUZIONE CON SALARIATI E/O COMPARTECIPANTI		CONDUZIONE A COLONIA PARZIARIA APPODERATA		ALTRA FORMA DI CONDUZIONE		T O T A L E	
	Aziende	Superficie	Aziende	Superficie	Aziende	Superficie	Aziende	Superficie	Aziende	Superficie
REGIONE AGRARIA 5 (M)										
Senza terreno agrario	—	—	—	—	—	—	—	—	—	—
fino a 0,10	31	2,10	1	0,05	—	—	—	—	32	2,15
0,11 - 0,20	45	7,14	1	0,20	—	—	2	0,35	48	7,69
0,21 - 0,30	51	13,43	2	0,55	—	—	3	0,81	56	14,79
0,31 - 0,40	43	15,65	—	—	—	—	3	1,13	46	16,78
0,41 - 0,50	62	29,47	1	0,46	—	—	9	4,29	72	34,22
0,51 - 0,75	92	58,56	6	3,79	—	—	8	5,21	106	67,56
0,76 - 1,00	138	123,82	2	1,87	1	0,91	7	6,19	148	132,79
1,01 - 1,50	229	298,16	10	12,39	5	6,38	10	12,85	254	329,78
1,51 - 2,00	221	395,65	10	17,64	10	19,69	9	15,88	250	448,86
2,01 - 2,50	194	442,05	14	31,06	9	19,72	7	16,24	224	509,07
2,51 - 3,00	203	563,96	3	8,27	15	42,07	13	36,82	234	651,12
3,01 - 3,50	172	563,12	1	3,22	7	23,49	5	17,01	185	606,84
3,51 - 4,00	176	666,58	7	26,39	11	42,77	3	11,09	197	746,83
4,01 - 4,50	118	500,92	5	21,11	14	59,26	3	13,07	140	594,36
4,51 - 5,00	160	767,28	—	—	14	68,19	4	19,54	178	855,01
5,01 - 7,50	465	2.850,77	10	58,38	54	335,40	8	51,46	537	3.296,01
7,51 - 10,00	292	2.551,52	8	67,23	32	273,98	6	49,91	338	2.942,64
10,01 - 12,50	170	1.887,21	6	66,11	15	165,57	5	54,21	196	2.173,10
12,51 - 15,00	97	1.314,27	7	94,93	10	137,52	1	13,50	115	1.560,22
15,01 - 20,00	114	1.967,73	6	106,15	10	172,30	—	—	130	2.246,18
20,01 - 25,00	61	1.366,07	—	—	8	172,74	—	—	69	1.538,81
25,01 - 30,00	22	600,73	3	80,35	4	110,90	—	—	29	791,98
30,01 - 40,00	38	1.346,40	1	36,00	4	142,33	—	—	43	1.524,73
40,01 - 50,00	10	454,04	1	48,07	—	—	—	—	11	502,11
50,01 - 75,00	9	543,34	6	353,06	2	113,00	—	—	17	1.009,40
75,01 - 100,00	2	170,49	5	432,22	—	—	—	—	7	602,71
100,01 - 150,00	1	130,61	2	234,34	—	—	2	243,33	5	608,28
150,01 - 200,00	—	—	1	150,50	—	—	—	—	1	150,50
200,01 - 250,00	—	—	1	213,45	—	—	—	—	1	213,45
250,01 - 500,00	—	—	8	2.892,87	—	—	—	—	8	2.892,87
500,01 - 1.000,00	—	—	—	—	—	—	—	—	—	—
1.000,01 - 2.500,00	—	—	—	—	—	—	—	—	—	—
oltre 2.500	—	—	—	—	—	—	—	—	—	—
TOTALE	3.216	19.631,07	128	4.960,66	225	1.906,22	108	572,89	3.677	27.070,84

REGIONE AGRARIA 6 (M)										
Senza terreno agrario	28	—	—	—	—	—	—	—	28	—
fino a 0,10	214	16,08	21	1,49	—	—	—	—	235	17,57
0,11 - 0,20	292	48,12	40	6,16	—	—	1	0,17	333	54,45
0,21 - 0,30	265	72,53	35	9,42	—	—	—	—	300	81,95
0,31 - 0,40	240	89,47	18	6,63	—	—	—	—	258	96,10
0,41 - 0,50	280	134,13	28	13,10	—	—	3	1,50	311	148,73
0,51 - 0,75	431	273,27	36	23,41	—	—	7	4,73	474	301,41
0,76 - 1,00	566	516,47	28	26,98	—	—	1	0,90	595	543,45
1,01 - 1,50	902	1.174,78	69	86,98	2	2,25	2	2,60	975	1.266,61
1,51 - 2,00	781	1.416,74	43	78,21	—	—	1	1,90	825	1.496,85
2,01 - 2,50	473	1.091,02	31	69,67	—	—	—	—	504	1.160,69
2,51 - 3,00	529	1.495,72	16	44,07	1	2,80	—	—	546	1.542,59
3,01 - 3,50	328	1.084,28	20	65,56	—	—	—	—	348	1.149,84
3,51 - 4,00	321	1.226,99	8	30,96	—	—	1	3,57	330	1.261,52
4,01 - 4,50	216	931,98	8	34,88	—	—	—	—	224	966,86
4,51 - 5,00	225	1.088,30	9	42,86	—	—	1	4,60	235	1.135,76
5,01 - 7,50	559	3.459,46	30	179,75	—	—	2	11,56	591	3.650,77
7,51 - 10,00	237	2.070,34	20	170,92	1	8,63	—	—	258	2.249,89
10,01 - 12,50	98	1.098,58	8	93,99	1	10,02	—	—	107	1.202,59
12,51 - 15,00	61	835,90	5	70,93	—	—	—	—	66	906,83
15,01 - 20,00	103	1.806,93	8	138,88	—	—	—	—	111	1.945,81
20,01 - 25,00	26	577,75	2	47,29	—	—	—	—	28	625,04
25,01 - 30,00	18	496,25	3	81,96	—	—	—	—	21	578,21
30,01 - 40,00	12	411,00	2	65,81	—	—	—	—	14	476,81
40,01 - 50,00	4	192,10	1	41,05	—	—	—	—	5	233,15
50,01 - 75,00	8	489,70	5	314,94	—	—	—	—	13	804,64
75,01 - 100,00	2	168,76	4	362,74	—	—	—	—	6	531,50
100,01 - 150,00	1	110,00	1	140,84	—	—	—	—	2	250,84
150,01 - 200,00	—	—	—	—	—	—	1	190,00	1	190,00
200,01 - 250,00	—	—	2	468,69	—	—	—	—	2	468,69
250,01 - 500,00	1	287,63	1	302,10	—	—	—	—	2	589,73
500,01 - 1.000,00	—	—	—	—	—	—	—	—	—	—
1.000,01 - 2.500,00	—	—	1	1.633,33	—	—	—	—	1	1.633,33
oltre 2.500	—	—	1	2.806,05	—	—	—	—	1	2.806,05
TOTALE	7.221	22.664,28	504	7.458,75	5	23,70	20	221,53	7.750	30.368,26

Segue Tav. 10 — Aziende per forma di conduzione, classe di superficie e regione agraria

Superficie in ettari

CLASSI DI SUPERFICIE DELLE AZIENDE Ettari	CONDUZIONE DIRETTA DEL COLTIVATORE		CONDUZIONE CON SALARIATI E/O COOPARTICIPANTI		CONDUZIONE A COLONIA PARZIARIA APPODERATA		ALTRA FORMA DI CONDUZIONE		T O T A L E	
	Aziende	Superficie	Aziende	Superficie	Aziende	Superficie	Aziende	Superficie	Aziende	Superficie
REGIONE AGRARIA 7 (C)										
Senza terreno agrario	—	—	—	—	—	—	—	—	—	—
fino a 0,10	50	3,87	7	0,58	—	—	1	0,10	58	4,55
0,11 - 0,20	70	11,71	36	5,40	—	—	1	0,15	107	17,26
0,21 - 0,30	76	19,58	31	8,16	—	—	—	—	107	27,74
0,31 - 0,40	56	19,90	22	7,71	—	—	—	—	78	27,61
0,41 - 0,50	78	36,13	16	7,01	—	—	—	—	94	43,14
0,51 - 0,75	156	99,21	25	15,44	—	—	—	—	181	114,65
0,76 - 1,00	210	188,46	19	17,06	—	—	—	—	229	205,52
1,01 - 1,50	406	513,29	46	58,92	1	1,17	1	1,37	454	574,75
1,51 - 2,00	349	620,58	26	46,59	—	—	1	2,00	376	669,17
2,01 - 2,50	282	638,64	14	32,56	—	—	—	—	296	671,20
2,51 - 3,00	233	642,16	7	19,36	—	—	1	3,00	241	664,52
3,01 - 3,50	202	660,68	5	15,95	—	—	—	—	207	676,63
3,51 - 4,00	172	645,88	5	19,07	—	—	—	—	177	664,95
4,01 - 4,50	160	679,80	4	16,97	2	8,20	—	—	166	704,97
4,51 - 5,00	108	515,35	—	—	—	—	—	—	108	515,35
5,01 - 7,50	275	1.662,60	7	39,98	2	11,24	2	12,06	286	1.725,88
7,51 - 10,00	96	819,40	2	18,96	1	7,62	—	—	99	845,98
10,01 - 12,50	27	295,93	2	22,39	—	—	—	—	29	318,32
12,51 - 15,00	8	103,31	1	12,76	—	—	—	—	9	116,07
15,01 - 20,00	13	223,36	—	—	—	—	—	—	13	223,36
20,01 - 25,00	7	158,01	—	—	—	—	—	—	7	158,01
25,01 - 30,00	1	26,97	—	—	—	—	—	—	1	26,97
30,01 - 40,00	—	—	—	—	—	—	—	—	—	—
40,01 - 50,00	—	—	—	—	—	—	—	—	—	—
50,01 - 75,00	—	—	1	60,89	—	—	—	—	1	60,89
75,01 - 100,00	—	—	—	—	—	—	—	—	—	—
100,01 - 150,00	—	—	—	—	—	—	—	—	—	—
150,01 - 200,00	—	—	1	168,31	—	—	—	—	1	168,31
200,01 - 250,00	—	—	—	—	—	—	—	—	—	—
250,01 - 500,00	—	—	—	—	—	—	—	—	—	—
500,01 - 1.000,00	—	—	—	—	—	—	—	—	—	—
1.000,01 - 2.500,00	—	—	—	—	—	—	—	—	—	—
oltre 2.500	—	—	—	—	—	—	—	—	—	—
TOTALE	3.035	8.584,82	277	594,07	6	28,23	7	18,68	3.325	9.225,80
REGIONE AGRARIA 8 (C)										
Senza terreno agrario	2	—	—	—	—	—	—	—	2	—
fino a 0,10	425	28,81	47	3,26	—	—	15	1,12	487	33,19
0,11 - 0,20	596	92,44	97	15,77	—	—	40	6,34	733	114,55
0,21 - 0,30	453	116,40	100	25,50	—	—	53	14,09	606	155,99
0,31 - 0,40	337	119,90	74	25,92	—	—	43	15,79	454	161,61
0,41 - 0,50	329	150,71	69	31,74	—	—	48	22,48	446	204,93
0,51 - 0,75	645	405,23	103	62,47	—	—	79	49,64	827	517,34
0,76 - 1,00	519	458,54	71	62,11	40	36,93	58	50,54	688	608,12
1,01 - 1,50	838	1.053,50	66	81,64	122	156,58	74	90,25	1.100	1.381,97
1,51 - 2,00	604	1.059,27	35	59,59	134	242,42	40	70,07	813	1.431,35
2,01 - 2,50	541	1.222,85	31	71,59	101	230,25	29	66,81	702	1.591,50
2,51 - 3,00	428	1.177,75	29	79,78	88	243,49	23	64,07	568	1.565,09
3,01 - 3,50	296	967,06	16	52,30	65	210,95	9	29,07	386	1.259,38
3,51 - 4,00	243	909,15	4	15,06	60	228,00	4	14,40	311	1.166,61
4,01 - 4,50	180	766,89	7	30,47	32	135,41	7	29,96	226	962,73
4,51 - 5,00	148	701,24	9	43,25	18	85,92	3	14,06	178	844,47
5,01 - 7,50	328	1.984,24	14	87,64	30	176,35	11	67,63	383	2.315,86
7,51 - 10,00	109	943,90	4	35,54	14	122,33	5	43,83	132	1.145,60
10,01 - 12,50	47	522,44	4	46,85	3	30,92	2	22,28	56	622,49
12,51 - 15,00	24	322,44	2	27,04	2	28,05	—	—	28	377,53
15,01 - 20,00	14	245,82	2	36,33	—	—	2	33,80	18	315,95
20,01 - 25,00	5	114,41	1	20,95	—	—	1	23,65	7	159,01
25,01 - 30,00	1	26,03	1	29,55	—	—	1	26,87	3	82,45
30,01 - 40,00	—	—	6	196,24	1	30,06	1	35,66	8	261,96
40,01 - 50,00	4	179,40	1	48,55	—	—	—	—	5	227,95
50,01 - 75,00	1	60,00	1	61,58	1	62,25	—	—	3	183,83
75,01 - 100,00	—	—	1	83,71	—	—	—	—	1	83,71
100,01 - 150,00	—	—	2	234,08	—	—	—	—	2	234,08
150,01 - 200,00	—	—	1	158,13	—	—	—	—	1	158,13
200,01 - 250,00	—	—	1	212,15	—	—	—	—	1	212,15
250,01 - 500,00	—	—	1	266,51	—	—	—	—	1	266,51
500,01 - 1.000,00	—	—	—	—	—	—	—	—	—	—
1.000,01 - 2.500,00	—	—	—	—	—	—	—	—	—	—
oltre 2.500	—	—	—	—	—	—	—	—	—	—
TOTALE	7.117	13.628,42	800	2.205,30	711	2.019,91	548	792,41	9.176	18.646,04

TAV. II — Aziende per forma di conduzione e comune

Superficie in ettari

N. d'ordine	C O M U N I	CONDUZIONE DIRETTA DEL COLTIVATORE		CONDUZIONE CON SALARIATI E/O COMPARTICIPANTI		CONDUZIONE A COLONIA PARZIARIA APPODERATA		ALTRA FORMA DI CONDUZIONE		T O T A L E	
		Aziende	Superficie	Aziende	Superficie	Aziende	Superficie	Aziende	Superficie	Aziende	Superficie
1	Arenzano	261	503,93	8	1.957,44	2	2,25	—	—	271	2.463,62
2	Avegno	390	1.036,32	2	11,11	—	—	—	—	392	1.047,43
3	Bargagli	642	1.341,99	225	242,24	—	—	—	—	867	1.584,23
4	Bogliasco	237	206,91	41	120,08	—	—	5	11,96	283	338,95
5	Borzonasca	547	4.264,70	27	2.800,56	77	865,12	26	255,26	677	8.185,64
6	Busalla	453	1.325,29	55	141,61	—	—	—	—	508	1.466,90
7	Camogli	289	395,92	192	367,03	12	26,20	18	14,27	511	803,42
8	Campo Ligure	180	1.860,69	3	58,49	—	—	—	—	183	1.919,18
9	Campomorone	316	2.194,74	5	324,87	—	—	—	—	321	2.519,61
10	Carasco	364	726,16	2	6,22	18	45,32	—	—	384	777,70
11	Casazza Ligure	420	2.159,29	4	95,59	20	150,10	9	18,86	453	2.423,84
12	Casella	180	562,44	17	35,16	—	—	—	—	197	597,60
13	Castiglione Chiavarese	362	1.884,44	12	232,49	66	495,97	14	48,32	454	2.661,22
14	Ceranesi	425	2.284,38	46	615,56	—	—	—	—	471	2.899,94
15	Chiàvari	443	510,00	42	87,30	148	364,68	50	40,75	683	1.002,73
16	Cicagna	410	1.188,13	15	41,91	6	28,23	7	18,68	438	1.276,95
17	Cogoleto	321	1.368,78	31	346,49	—	—	—	—	352	1.715,27
18	Cogorno	515	793,97	9	14,67	57	128,75	57	41,38	638	978,77
19	Corèglia Ligure	121	557,31	18	17,05	—	—	—	—	139	574,36
20	Crocefieschi	165	800,38	25	86,35	—	—	—	—	190	886,73
21	Davagna	749	1.759,72	8	200,24	—	—	—	—	757	1.959,96
22	Fàscia	73	983,94	14	73,10	—	—	—	—	87	1.057,04
23	Favale di Màlvaro	212	1.402,64	4	107,36	2	10,32	—	—	218	1.520,32
24	Fontanigorda	247	1.403,63	2	335,33	—	—	—	—	249	1.738,96
25	Gênova	3.639	9.062,20	215	3.636,13	2	12,82	13	205,30	3.869	12.916,45
26	Gorreto	141	1.232,12	12	340,11	—	—	—	—	153	1.572,23
27	Isola del Cantone	499	4.134,80	56	309,37	—	—	—	—	555	4.444,17
28	Lavagna	498	701,98	4	1,64	160	429,21	61	28,97	723	1.161,80
29	Lèivi	239	694,53	—	—	42	172,63	23	50,53	304	917,69
30	Lòrsica	260	1.589,63	11	225,40	—	—	—	—	271	1.815,03
31	Lumarzo	515	2.383,07	5	69,29	—	—	—	—	520	2.452,36
32	Masone	218	1.359,68	10	3.342,45	1	17,00	—	—	229	4.719,13
33	Mele	161	1.365,14	5	44,61	—	—	—	—	166	1.409,75
34	Mezzànego	329	2.129,12	11	143,63	15	142,77	30	64,39	385	2.479,91
35	Mignànego	583	1.413,02	88	326,70	1	8,63	2	4,27	674	1.752,62
36	Mocònesi	415	1.519,06	22	67,71	3	25,11	—	—	440	1.611,88
37	Monèglia	412	1.191,51	6	197,97	16	79,70	94	277,45	528	1.746,63
38	Montebruno	214	1.644,46	10	41,90	—	—	—	—	224	1.686,36
39	Montòggio	468	3.894,42	60	407,37	—	—	1	5,10	529	4.306,89
40	Ne	736	5.096,65	27	670,14	24	170,09	12	159,23	799	6.096,11
41	Neirone	438	2.994,21	5	18,36	—	—	—	—	443	3.012,57
42	Orero	220	907,86	10	432,80	3	9,48	—	—	233	1.350,14
43	Pieve Ligure	179	146,47	10	138,14	—	—	13	10,28	202	294,89
44	Portofino	24	30,36	43	129,77	23	56,15	8	4,98	98	221,26
45	Propata	130	1.157,71	6	389,89	—	—	—	—	136	1.547,60
46	Rapallo	957	2.229,91	223	398,12	67	176,36	38	42,52	1.285	2.846,91
47	Recco	375	711,99	153	107,84	1	2,47	28	57,41	557	879,71
48	Rezzoaglio	679	6.647,94	59	2.783,05	1	7,50	—	—	739	9.438,49
49	Ronco Serivia	558	2.701,85	33	89,93	—	—	—	—	591	2.791,78
50	Rondanina	55	808,56	18	122,41	—	—	—	—	83	930,97
51	Rossiglione	224	3.002,90	41	627,99	—	—	1	13,73	266	3.644,62
52	Rovegno	257	1.708,79	44	2.029,61	1	6,66	—	—	312	3.745,06
53	San Colombano Certènoli	632	3.189,01	37	585,45	20	72,69	17	26,83	676	3.873,98
54	Santa Margherita Ligure	556	517,08	54	128,67	77	169,40	60	68,28	757	883,43
55	Sant'Olcese	695	1.912,64	51	41,06	—	—	—	—	746	1.953,70
56	Santo Stefano d'Àveto	366	3.581,10	15	2.055,07	7	116,20	17	97,79	405	5.850,16
57	Savignone	443	1.686,43	12	195,28	1	12,57	—	—	456	1.894,28
58	Serra Riccò	583	2.352,54	14	45,81	—	—	—	—	597	2.398,35
59	Sestri Levante	907	2.359,40	43	577,13	42	264,12	27	90,34	1.019	3.290,99
60	Sori	534	1.082,81	9	28,93	4	11,81	5	13,77	552	1.137,32
61	Tiglieto	235	1.595,19	17	750,53	—	—	—	—	252	2.345,72
62	Torriglia	883	5.286,32	74	328,78	—	—	—	—	957	5.615,10
63	Tribogna	210	612,12	1	2,35	—	—	—	—	211	614,47
64	Ùscio	388	742,48	5	20,99	—	—	—	—	393	763,47
65	Valbrevenna	405	3.074,41	38	470,12	—	—	—	—	443	3.544,53
66	Vòbbia	368	2.852,67	16	369,02	—	—	—	—	384	3.221,69
67	Zoagli	425	500,01	8	10,76	44	93,11	66	51,48	543	655,36
	TOTALE PROVINCIA	29.375	125.319,85	2.388	31.020,53	963	4.173,42	702	1.722,13	33.428	162.235,93